

Kabupaten AGAM DALAM ANGKA 2022



Kabupaten AGAM DALAM ANGKA 2022



KABUPATEN AGAM DALAM ANGKA
Agam Regency in Figures
2022

ISSN: 0215-3734

No. Publikasi/*Publication Number*: 13070.2102

Katalog /*Catalog*: 1102001.1307

Ukuran Buku/*Book Size*: 14,8 cm x 21 cm

Jumlah Halaman/*Number of Pages* : llii + 514 hal/*pages*

Naskah/*Manuscript*:

BPS Kabupaten Agam

BPS-Statistics of Agam Regency

Penyunting/*Editor*:

BPS Kabupaten Agam

BPS-Statistics of Agam Regency

Desain Kover/*Cover Design*:

BPS Kabupaten Agam

BPS-Statistics of Agam Regency

Ilustrasi Kover/*Cover Illustration*:

Soul Puncak Lawang/ *Soul Puncak Lawang*

Diterbitkan oleh/*Published by*:

©BPS Kabupaten Agam/*BPS-Statistics of Agam Regency*

Dicetak oleh/*Printed by*:

BPS Kabupaten Agam / *BPS-Statistics of Agam Regency*

Cetakan I/ *1st Edition*

Dilarang mengumumkan, mendistribusikan, mengomunikasikan, dan/atau menggandakan sebagian atau seluruh isi buku ini untuk tujuan komersil tanpa izin tertulis dari Badan Pusat Statistik Kabupaten Agam (UU No. 28 Tahun 2004 Tentang Hak Cipta Pasal 43 huruf b).

Prohibited to announce, distribute, communicate, and/or copy part or all of this book for commercial purpose without permission from BPS-Statistics of Agam Regency (Law No. 28 Year 2014 About Copyright Article 43 letter b).

**KEPALA BPS KABUPATEN AGAM
CHIEF STATISTICIAN OF AGAM REGENCY**



EVI JUNAIDI, SST, M.Si



KATA PENGANTAR

Kabupaten Agam Dalam Angka 2022 merupakan publikasi tahunan yang diterbitkan oleh BPS Kabupaten Agam. Publikasi ini menyajikan beragam jenis data yang bersumber dari BPS dan Institusi lain, yang memuat gambaran umum tentang keadaan geografi dan iklim, pemerintahan, serta perkembangan kondisi sosial-demografi dan perekonomian di Kabupaten Agam.

Beberapa tabel juga menyajikan data kabupaten lain untuk melihat perbandingan antar wilayah. Untuk memudahkan pemahaman dan pemanfaatan data, disertakan juga penjelasan teknis dari setiap statistik yang disajikan. Jadwal terbit publikasi Kabupaten Agam Dalam Angka 2022 ini lebih cepat dibandingkan tahun-tahun sebelumnya. Implementasi Sistem Informasi Manajemen Data Statistik Terintegrasi (SIMDASI) dilakukan dalam penyusunan publikasi ini untuk mendukung terciptanya Satu Data Indonesia. Percepatan rilis dilakukan untuk percepatan penyediaan data penyusunan rencana pembangunan di Kabupaten Agam dan memenuhi kebutuhan pengguna dari berbagai profesi.

Publikasi ini dapat terwujud berkat dukungan dari Dinas Komunikasi dan Informatika Kabupaten Agam selaku walidata, serta bantuan dari berbagai pihak baik instansi pemerintah maupun swasta. Kepada semua pihak yang telah memberikan kontribusi, kami sampaikan penghargaan dan terima kasih yang sebesar-besarnya. Semoga publikasi ini dapat bermanfaat bagi pengguna untuk berbagai keperluan. Kami mengharapkan tanggapan dan saran dari para pengguna publikasi ini untuk perbaikan pada edisi berikutnya.

Lubuk Basung , Februari 2022

Kepala BPS

Kabupaten Agam

Evi Junaidi



PREFACE

Agam Regency in figures 2022 is an annual publication written by BPS-Statistics of Agam Regency. The publication presenting various data from BPS-Statistics Indonesia and other agencies, which provides general picture of geographic and climate conditions, government, as well as key socio-demographic characteristics of Agam Regency. The data in some particular tables are presented other regency data to compare socio economic condition inter-regions. Technical notes for each statistics are also featured in this publication to provide a better understanding in interpreting the data.

The Agam Regency in Figures 2022 has been published earlier compared to previous years. The implementations of the Integrated Statistical Data Management Information System (SIMDASI) was carried out in the preparation of this publication to support Indonesia's One Data. Accelerating release was made to preparation data compilation of development planning in Agam Regency and fulfill the needs of users from various professions.

The comprehensive publication has been support by Departement of Communication and Informations of Agam Regency as lesson walidata, and contribution from several governmental institutions and private organizations. To all parties who have contributed in this completion of this publication, we would like to express our high appreciation and gratitude. Hopefully this publication will be useful resource for variety of purpose. Feedback and suggestions to improve the publication are always welcomed.

Lubuk Basung , February 2022
Chief Statistician of
Agam Regency

Evi Junaidi

DAFTAR ISI / CONTENTS

	Halaman <i>Page</i>
Kata Pengantar/ <i>Preface</i>	vii
Daftar Isi/ <i>Contents</i>	ix
Daftar Tabel/ <i>List of Tables</i>	xi
Daftar Gambar/ <i>List of Figures</i>	xliii
Daftar Singkatan/ <i>List of Abbreviations</i>	xl ix
Statistik Kunci/ <i>Key Statistics</i>	li
1. Geografi dan Iklim/ <i>Geography and Climate</i>	1
2. Pemerintahan/ <i>Government</i>	19
3. Penduduk dan Ketenagakerjaan/ <i>Population and Employment</i>	49
4. Sosial dan Kesejahteraan Rakyat/ <i>Social and Welfare</i>	73
5. Pertanian, Kehutanan, Peternakan, dan Perikanan/ <i>Agriculture, Forestry, Livestock, and Fishery</i>	229
6. Industri, Pertambangan, dan Energi/ <i>Industry, Mining, and Energy</i>	319
7. Pariwisata/ <i>Tourism</i>	335
8. Transportasi dan Komunikasi/ <i>Transportation and Communication</i>	355
9. Perbankan, Koperasi, dan Harga-harga/ <i>Banking, Cooperative, dan Prices</i>	383
10. Pengeluaran Penduduk/ <i>Population Expenditure</i>	411
11. Perdagangan/ <i>Trade</i>	423
12. Sistem Neraca Regional/ <i>System of Regional Accounts</i>	465
13. Perbandingan Antar Kabupaten/Kota/ <i>Regency/Municipal Comparison</i>	485

DAFTAR TABEL/LIST OF TABLES

Halaman
Page

1.	GEOGRAFI DAN IKLIM/GEOGRAPHY AND CLIMATE	
1.1	KEADAAN GEOGRAFI / GEOGRAPHY CONDITION	
1.1.1	Luas Daerah dan Jumlah Pulau Menurut Kecamatan di Kabupaten Agam, 2021 <i>Total Area and Number of Islands by Subdistrict in Agam Regency, 2021</i>	9
1.1.2	Tinggi Wilayah dan Jarak ke Ibukota Kabupaten Menurut Kecamatan di Kabupaten Agam, 2021 <i>Altitude and Distance to the Capital of Regency by Subdistrict in Agam Regency, 2021</i>	11
1.1.3	Letak Geografis Kabupaten Agam, 2021 <i>Geographical Location of Agam Regency, 2021</i>	12
1.1.4	Jarak antar Ibukota Kecamatan di Kabupaten Agam, 2021 <i>Distance Among Capital Town in Agam Regency, 2021</i>	13
1.1.5	Nama-nama Sungai Menurut Kecamatan di Kabupaten Agam, 2021 <i>Names of Rivers by Subdistrict in Agam Regency, 2021</i>	14
1.2	KEADAAN IKLIM / CLIMATE CONDITION	
1.2.1	Pengamatan Unsur Iklim Menurut Bulan di Stasiun GAW Bukit Kototabang, 2021 <i>Observation of Climate Elements By Months at Bukit Kototabang Station, 2021</i>	16
2.	PEMERINTAHAN/GOVERNMENT	
2.1	WILAYAH ADMINISTRATIF / ADMINISTRATIVE AREA	
2.1.1	Jumlah Desa ¹ /Kelurahan Menurut Kecamatan di Kabupaten Agam, 2017–2021 <i>Number of Villages¹/Kelurahan by Subdistrict in Agam Regency, 2017–2021</i>	27
2.2	DEWAN PERWAKILAN RAKYAT DAERAH REGIONAL HOUSE OF REPRESENTATIVE	
2.2.1	Jumlah Anggota Dewan Perwakilan Rakyat Daerah Menurut Partai Politik dan Jenis Kelamin di Kabupaten Agam, 2021	

	<i>Number of Regional House of Representatives's Members by Political Parties and Sex in Agam Regency, 2021</i>	28
2.2.2	Jumlah Anggota Dewan Perwakilan Rakyat Daerah Menurut Tingkat Pendidikan dan Jenis Kelamin di Kabupaten Agam, 2021 <i>Number of Regional House of Representatives's Members by Educational Level and Sex in Agam Regency 2021</i>	29
2.2.3	Jumlah Anggota Dewan Perwakilan Rakyat Daerah Menurut Kelompok Umur dan Jenis Kelamin di Kabupaten Agam, 2021 <i>Number of Regional House of Representatives's Members by Ages and Sex in Agam Regency 2021</i>	30
2.2.4	Produk DPRD Kabupaten Agam Menurut Jenisnya, 2021 <i>Number of Legislative Products of Agam by Type, 2021</i>	31
2.3	SUMBER DAYA MANUSIA / HUMAN RESOURCES	
2.3.1	Jumlah Pegawai Negeri Sipil Menurut Jabatan dan Jenis Kelamin di Kabupaten Agam, Desember 2020 dan Desember 2021 <i>Number of Civil Servants by Occupation and Sex in Agam Regency, December 2020 dan December 2021</i>	33
2.3.2	Jumlah Pegawai Negeri Sipil Menurut Tingkat Pendidikan dan Jenis Kelamin di Kabupaten Agam, Desember 2020 dan Desember 2021 <i>Number of Civil Servants by Educational Level and Sex in Agam Regency, Desember 2020 dan Desember 2021</i>	35
2.3.3	Jumlah Pegawai Negeri Sipil Menurut Tingkat Kepangkatan dan Jenis Kelamin di Kabupaten Agam, Desember 2020 dan Desember 2021 <i>Number of Civil Servants by Hierarchy and Sex in Agam Regency, Desember 2020 dan Desember 2021</i>	37
2.3.4	Jumlah Pegawai Negeri Sipil di Lingkungan Pemerintah Kabupaten Agam Yang Telah Mengikuti Pendidikan dan Pelatihan Perjenjang Karier, 2020-2021 <i>Number of Civil Servants Within the Circumference of Government of Agam Regency by Type of Training, 2020-2021</i>	39
2.3.5	Jumlah Pengeluaran Sertifikat Hak Milik Menurut Jenis Hak di Kabupaten Agam, 2021 <i>Number of Property Right Certificate of Expenditure by Type of Right of Agam Regency 2021</i>	41

2.4 KEUANGAN PEMERINTAH / GOVERNMENT FINANCE

2.4.1	Realisasi Pendapatan Pemerintah Kabupaten Agam Menurut Jenis Pendapatan (ribu rupiah), 2018–2021 <i>Actual Agam Regency Government Revenues by Kind of Revenues (thousand rupiahs), 2018–2021</i>	42
2.4.2	Realisasi Belanja Pemerintah Kabupaten Agam Menurut Jenis Belanja (ribu rupiah), 2018–2021 <i>Actual Agam Regency Government Expenditures by Kind of Expenditures (thousand rupiahs), 2018–2021</i>	44
2.4.3	Alokasi dan Realisasi Belanja Menurut SOTK di Kabupaten Agam (ribu rupiah), 2021 <i>Alocation and Realization of Expenditures by SOTK in Agam Regency (thousand rupiahs), 2021</i>	46
3.	PENDUDUK DAN KETENAGAKERJAAN / POPULATION AND EMPLOYMENT	
3.1	PENDUDUK / POPULATION	
3.1.1	Penduduk, Laju Pertumbuhan Penduduk per Tahun, Distribusi Persentase Penduduk, Kepadatan Penduduk, Rasio Jenis Kelamin Penduduk Menurut Kecamatan di Kabupaten Agam, 2021 <i>Population, Annual Population Growth Rate, Percentage Distribution of Population, Population Density, and Population Sex Ratio by Subdistrict in Agam Regency, 2021</i>	59
3.1.2	Jumlah Penduduk Menurut Kelompok Umur dan Jenis Kelamin di Kabupaten Agam, 2021 <i>Population by Age Group and Sex in Agam Regency, 2021</i>	62
3.2	KETENAGAKERJAAN / EMPLOYMENT	
3.2.1	Jumlah Penduduk Berumur 15 Tahun Keatas Menurut Jenis Kegiatan Selama Seminggu yang Lalu dan Jenis Kelamin di Kabupaten Agam, 2021 <i>Population Aged 15 Years and Over by Type of Activity During The Previous Week and Sex in Agam Regency, 2021</i>	63
3.2.2	Penduduk Berumur 15 Tahun ke Atas Menurut Pendidikan Tertinggi yang Ditamatkan dan Jenis Kegiatan Selama Seminggu yang Lalu di Kabupaten Agam, 2021	

	<i>Population 15 Years of Age and Over by Educational Attainment and Type of Activity During the Previous Week in Agam Regency, 2021</i>	64
3.2.3	Penduduk Berumur 15 Tahun Ke Atas yang Bekerja Selama Seminggu yang Lalu Menurut Status Pekerjaan Utama dan Jenis Kelamin di Kabupaten Agam, 2021 <i>Population 15 Years of Age and Over who Worked During The Previous Week by Main Employment Status and Sex in Agam Regency, 2021</i>	66
3.2.4	Penduduk Angkatan Kerja yang Bekerja Menurut Tingkat Pendidikan dan Jenis Kelamin di Kabupaten Agam, 2021 <i>Number of Labor Force Who Working by Educational Level and Sex in Agam Regency, 2021</i>	67
3.2.5	Penduduk Angkatan Kerja yang Bekerja Menurut Status Pekerjaan Utama dan Jenis Kelamin di Kabupaten Agam, 2021 <i>Number of Labor Force Who Working by Main Employment Status and Sex in Agam Regency, 2021</i>	68
3.2.6	Jumlah Pencari Kerja yang Terdaftar pada DPMPTSP-Naker Kabupaten Agam Menurut Tingkat Pendidikan yang ditamatkan, 2021 <i>Number of Job Seekers Registered at DPMPTSP-Naker Agam Regency According to Level of Education completed, 2021</i>	69
3.2.7	Jumlah Pencari Kerja yang Terdaftar pada DPMPTSP-Naker Kabupaten Agam Menurut Kelompok Umur dan Kecamatan, 2021 <i>Number of Job Seekers Registered at DPMPTSP-Naker Agam Regency According to Age Group and Sub-District, 2021</i>	70
4.	SOSIAL DAN KESEJAHTERAAN RAKYAT/SOCIAL AND WELFARE	
4.1	PENDIDIKAN	
	EDUCATION	
4.1.1	Jumlah Sekolah, Guru, Murid dan Rasio Murid-Guru Taman Kanak-Kanak (TK) di Bawah Kementerian Pendidikan dan Kebudayaan Menurut Kecamatan di Kabupaten Agam, 2020/2021 dan 2021/2022 <i>Number of Schools, Teachers, Pupils and Pupil-Teacher Ratio in Kindergarten Under The Ministry of Education and Culture by Subdistrict in Agam Regency, 2020/2021 and 2021/2022</i>	85

4.1.2	Jumlah Sekolah, Guru, dan Murid Raudatul Athfal (RA) di Bawah Kementerian Agama Menurut Kecamatan di Kabupaten Agam, 2020/2021 dan 2021/2022 <i>Number of Schools, Teachers, and Pupils in Raudatul Athfal (RA) Under The Ministry of Religious Affairs by Subdistrict in Agam Regency, 2020/2021 and 2021/2022</i>	89
4.1.3	Jumlah Sekolah, Guru, Murid, dan Rasio Murid-Guru Sekolah Dasar (SD) di Bawah Kementerian Pendidikan dan Kebudayaan Menurut Kecamatan di Kabupaten Agam, 2020/2021 dan 2021/2022 <i>Number of Schools, Teachers, Pupils, and Pupil-Teacher Ration in Primary Schools Under The Ministry of Education and Culture by Subdistrict in Agam Regency, 2020/2021 and 2021/2022</i>	90
4.1.4	Jumlah Sekolah, Guru, Murid, dan Rasio Murid-Guru Madrasah Ibtidaiyah (MI) di Bawah Kementerian Agama Menurut Kecamatan Menurut Kecamatan di Kabupaten Agam, 2020/2021 dan 2021/2022 <i>Number of Schools, Teachers, Pupils, and Pupil-Teacher Ratio in Madrasah Ibtidaiyah (MI) Under The Ministry of Religious Affairs by Subdistrict in Agam Regency, 2020/2021 and 2021/2022</i>	94
4.1.5	Jumlah Sekolah, Guru, Murid dan Rasio Murid Guru Sekolah Menengah Pertama (SMP) di Bawah Kementerian Pendidikan dan Kebudayaan Menurut Kecamatan di Kabupaten Agam, 2020/2021 dan 2021/2022 <i>Number of Schools, Teachers, Pupils and Pupil-Teacher Ratio in Lower Secondary Schools Under The Ministry of Education and Culture by Subdistrict in Agam Regency, 2020/2021 and 2021/2022</i>	98
4.1.6	Jumlah Sekolah, Guru, Murid, dan Rasio Murid-Guru Madrasah Tsanawiyah (MTs) di Bawah Kementerian Agama Menurut Kecamatan di Kabupaten Agam, 2020/2021 dan 2021/2022 <i>Number of Schools, Teachers, Pupils, and Pupil-Teacher Ratio in Madrasah Tsanawiyah (MTs) Under The Ministry of Religious Affairs by Subdistrict in Agam Regency, 2020/2021 and 2021/2022</i>	102
4.1.7	Jumlah Sekolah, Guru, Murid dan Rasio Murid-Guru Sekolah Menengah Atas (SMA) di Bawah Kementerian Pendidikan dan Kebudayaan Menurut Kecamatan di Kabupaten Agam, 2020/2021 dan 2021/2022	

	<i>Number of Schools, Teachers, Pupils, and pupil-Teacher Ratio in Upper Secondary Schools Under The Ministry of Education and Culture by Subdistrict in Agam Regency, 2020/2021 and 2021/2022</i>	106
4.1.8	Jumlah Sekolah, Guru, Murid, dan Rasio Murid - Guru Sekolah Menengah Kejuruan (SMK) di Bawah Kementerian Pendidikan dan Kebudayaan Menurut Kecamatan di Kabupaten Agam, 2020/2021 dan 2021/2022 <i>Number of Schools, Teachers, Pupils and Pupil-Teacher Ratio in Vocational High Schools Under The Ministry of Education and Culture by Subdistrict in Agam Regency, 2020/2021 and 2021/2022.....</i>	110
4.1.9	Jumlah Sekolah, Guru, Murid, dan Rasio Murid-Guru Madrasah Aliyah (MA) di Bawah Kementerian Agama Menurut Kecamatan di Kabupaten Agam, 2020/2021 dan 2021/2022 <i>Number of Schools, Teachers, Pupils, and Pupil-Teacher Ratio in Madrasah Aliyah (MA) Under the Ministry of Religious Affairs by Subdistrict in Agam Regency, 2020/2021 and 2021/2022</i>	114
4.1.10	Jumlah Desa ¹ /Kelurahan yang Memiliki Fasilitas Sekolah Menurut Kecamatan dan Tingkat Pendidikan di Kabupaten Agam, 2019–2021 <i>Number of Villages¹/Kelurahan Having Educational Facilities by Subdistrict and Educational Level in Agam Regency, 2019–2021.....</i>	118
4.1.11	Angka Partisipasi Murni (APM) dan Angka Partisipasi Kasar (APK) Menurut Jenjang Pendidikan di Kabupaten Agam, 2020 dan 2021 <i>Net Participation Rates and Gross Participation Rates by Educational Level in Agam Regency, 2020 and 2021.....</i>	123
4.1.12	Persentase Penduduk Berumur 15 Tahun ke Atas yang Melek Huruf Menurut Kelompok Umur di Kabupaten Agam, 2020 dan 2021 <i>Percentage of Literate People Aged 15 Years and Over by Age Group in Agam Regency, 2020 and 2021</i>	124
4.1.13	Angka Partisipasi Sekolah (APS) Menurut Kelompok Umur Sekolah di Kabupaten Agam, 2020 dan 2021 <i>School Participation Rates by Age Group of School in Agam Regency, 2020 and 2021</i>	125
4.1.14	Jumlah Mahasiswa Institut Agama Islam Negeri Bukittinggi Menurut Fakultas, 2021 <i>Number of University Student in State Institute for Islamic Studies Bukittinggi by Faculty, 2021.....</i>	126

4.1.15	Jumlah Pegawai Negeri Sipil di Lingkungan Institut Agama Islam Negeri Bukittinggi, 2021 <i>Number of Civil Servants in State Institute for Islamic Studies Bukittinggi, 2021</i>	127
4.2	KESEHATAN	
	HEALTH	
4.2.1	Jumlah Desa ¹ /Kelurahan Yang Memiliki Sarana Kesehatan Menurut Kecamatan di Kabupaten Agam, 2019–2021 <i>Number of Villages¹/Kelurahan Having Health Facilities by Subdistrict in Agam Regency, 2019–2021</i>	129
4.2.2	Jumlah Tenaga Kesehatan Menurut Kecamatan di Kabupaten Agam, 2021 <i>Number of Health Human Resources by Subdistrict in Agam Regency, 2021</i>	135
4.2.3	Jumlah Rumah Sakit Umum, Rumah Sakit Khusus, Puskesmas, Klinik Pratama, dan Posyandu Menurut Kecamatan di Kabupaten Agam, 2020 dan 2021 <i>Number of General Hospital, Specialized Hospital, Public Health Center, Primary Clinic, and Integrated Health Post by Subdistrict in Agam Regency, 2020 and 2021</i>	137
4.2.4	Jumlah Puskesmas Pembantu, Poskesri, Polindes, Apotek, Tempat Praktek Dokter dan Tempat Praktek Bidan Menurut Kecamatan di Kabupaten Agam, 2020 dan 2021 <i>Number of General Hospital, Specialized Hospital, Public Health Center, Primary Clinic, and Integrated Health Post by Subdistrict in Agam Regency, 2020 and 2021</i>	140
4.2.5	Jumlah Kunjungan Ibu Hamil ke Puskesmas Menurut Kecamatan di Kabupaten Agam, 2021 <i>The Visit of Pregnant Women to Public Health Centre by Subdistrict in Agam Regency, 2021</i>	143
4.2.6	Jumlah Sasaran Ibu Melahirkan dan Jumlah Kematian Ibu Menurut Kecamatan di Kabupaten Agam, 2021 <i>Number of Targeting Maternal and Number of Deaths Subdistrict in Agam Regency, 2021</i>	144
4.2.7	Jumlah Kematian Ibu Menurut Penyebab Kematian dan Kecamatan di Kabupaten Agam, 2021	

	<i>Number of Maternal Deaths According to Cause of Death by Agam Regency, 2021</i>	145
4.2.8	Jumlah kematian Ibu Menurut Penolong Persalinan dan Kecamatan di Kabupaten Agam, 2021 <i>Number of Maternal Death According to Birth Attendant by Subdistrict in Agam Regency, 2021</i>	146
4.2.9	Jumlah Kematiaan Ibu Menurut Tempat Bersalin dan di Kabupaten Agam, 2021 <i>Number of Maternal Deaths by Place of Birth and Subdistrict in Agam Regency, 2021</i>	147
4.2.10	Jumlah Kunjungan Bayi Usia ke Puskesmas Menurut Kecamatan di Kabupaten Agam, 2021 <i>The Visit of Babies to Public Health Center by Subdistrict in Agam Regency, 2021</i>	149
4.2.11	Jumlah Bayi Lahir Hidup dan Jumlah Kematian Bayi Menurut Kecamatan di Kabupaten Agam, 2021 <i>Number of Live Birth and Infant by Subdistrict in Agam Regency, 2021</i>	150
4.2.12	Jumlah Kematian Bayi (0-7 Hari) Menurut Penyebab Kematian dan Kecamatan di Kabupaten Agam, 2021 <i>Number of Infant (0-7 days) According to Cause of Death by Subdistrict in Agam Regency, 2021</i>	151
4.2.13	Jumlah Kematian Bayi (0-7 Hari) Menurut Penolong Persalinan dan Kecamatan di Kabupaten Agam, 2021 <i>Number of Infant (0-7 days) According to Helper Childbirth by Subdistrict in Agam Regency, 2021</i>	153
4.2.14	Jumlah Kematian Bayi (8-28 Hari) Menurut Penyebab Kematian di Kabupaten Agam, 2021 <i>Number of Infant (8-28 days) According to Cause of Death by Sub District in Agam Regency, 2021</i>	154
4.2.15	Jumlah Kematian Bayi (8-28 hari) Menurut Penolong Persalinan dan Kecamatan di Kabupaten Agam, 2021 <i>Number of Infant (8-28 days) According to Birth Attendant by Subdistrict in Agam Regency, 2021</i>	156
4.2.16	Jumlah Kematian Bayi (0-1 Tahun) Menurut Penyebab Kematian dan Kecamatan di Kabupaten Agam, 2021	

	Halaman Page
	<i>Number of Infant (0-1 Years old) According to Cause of Death by Subdistrict in Agam Regency, 2021</i> 157
4.2.17	Jumlah Kematian Bayi (0-1 Tahun) Menurut Penolong Persalinan dan Kecamatan di Kabupaten Agam, 2021 <i>Number of Infant (0-1 years old) According to Birth Attendant by Subdistrict in Agam Regency, 2021</i> 159
4.2.18	Jumlah Kasus Keguguran (Abortus), Lahir Mati dan Kematian 0-7 Hari Menurut Kecamatan di Kabupaten Agam, 2021 <i>Number of Abortos, Death Birth and Death at 0-7 Days by Subdistrict in Agam Regency, 2021</i> 160
4.2.19	Jumlah Kematian Balita (Usia 0-5 Tahun) Menurut Kecamatan di Kabupaten Agam, 2021 <i>Number of Infant Deaths by Subdistrict Agam Regency, 2021</i> 161
4.2.20	Penyebab Kematian Anak Balita Usia 1-5 Tahun Menurut Kecamatan di Kabupaten Agam, 2021 <i>Number of Death of Infant 1-5 Years old by Sub District Agam Regency, 2021</i> 162
4.2.21	Jumlah Pemeriksaan Berat Badan Lahir Rendah (BBLR) Bayi Baru Lahir Menurut Jenis Kelamin dan Kecamatan di Kabupaten Agam, 2021 <i>Number of Birth Weight Examination (LBW) Newborn Baby by Sub District Agam Regency, 2021</i> 163
4.2.22	Jumlah Bayi 0-6 Tahun diberi ASI Eksklusif Menurut Kecamatan di Kabupaten Agam, 2021 <i>Number of Infants 0-6 Years Were Given Exclusive Breastfeeding by Subdistrict Agam Regency, 2021</i> 164
4.2.23	Cakupan Pelayanan Kesehatan Bayi Menurut Kecamatan di Kabupaten Agam, 2021 <i>Coverage of Infant Health Services by Sub District Agam Regency, 2021</i> 165
4.2.24	Jumlah Posyandu Menurut Strata dan Kecamatan di Kabupaten Agam, 2021 <i>Number of Posyandu by Strata and Subdistrict in Agam Regency, 2021</i> 166
4.2.25	Jumlah Imunisasi Bayi Menurut Jenis dan Kecamatan di Kabupaten Agam, 2021

	Halaman Page
	167
4.2.26	171
4.2.27	174
4.2.28	175
4.2.29	177
4.2.30	178
4.2.31	179
4.2.32	180
4.2.33	181

4.2.34	Jumlah Pasien Rawat Inap di Rumah Sakit Umum Lubuk Basung Menurut Unit Rawatan dan Bulan, 2021 <i>Number of Inpatient at Regional Hospital of Lubuk Basung by Room and Month, 2021</i>	182
4.2.35	Jumlah Pasien Rawat Jalan di Rumah Sakit Umum Lubuk Basung Menurut Bagian dan Bulan, 2021 <i>Number of Outpatient at Regional Hospital of Lubuk Basung by Room and Month, 2021</i>	184
4.2.36	Jumlah Fasilitas Kesehatan Pada Rumah Sakit Umum Daerah Lubuk Basung, 2017-2021 <i>Number of Health Facilities at Regional Hospital of Lubuk Basung, 2017-2021</i>	187
4.2.37	Target dan Realisasi Peserta KB Aktif Menurut Kecamatan di Kabupaten Agam, 2021 <i>Target and Realization of Active Family Planning Acceptor by Subdistrict in Agam Regency, 2021</i>	188
4.2.38	Target dan Realisasi Peserta KB Baru Menurut Kecamatan di Kabupaten Agam, 2021 <i>Target and Realization of New Family Planning Acceptor by Subdistrict in Agam Regency, 2021</i>	189
4.2.39	Jumlah Klinik KB, Klinik Pembantu, Pos KB dan Sub Pos KB Desa Menurut Kecamatan di Kabupaten Agam, 2021 <i>Number of Family Planning Clinics, Subsidiary Clinics, Family Planning Subsidiary Post and Village Family Planning Sub Pos by Subdistrict in Agam Regency, 2021</i>	190
4.2.40	Jumlah Pemakai Mix Kontrasepsi KB Aktif Menurut Jenis dan Kecamatan di Kabupaten Agam, 2021 <i>Number of Active Acceptor by Type and Subdistrict in Agam Regency, 2021</i>	191
4.2.41	Tahapan Keluarga Sejahtera Menurut Kecamatan di Kabupaten Agam, 2021 <i>Welfare Stages Families by Subdistricts in Agam Regency, 2021</i>	193
4.2.42	Persentase Penduduk yang Memiliki Keluhan Kesehatan Selama Sebulan Terakhir di Kabupaten Agam, 2015 - 2021 <i>Percentage of People Who Had Health Complaint During a Month Prior to The Survey in Agam Regency, 2015 - 2021</i>	194

4.3 AGAMA DAN SOSIAL LAINNYA

RELIGION AND OTHER SOCIAL AFFAIRS

4.3.1	Jumlah Penduduk Menurut Kecamatan dan Agama yang Dianut di Kabupaten Agam, 2021 <i>Population by Subdistrict and Religion in Agam Regency, 2021</i>	195
4.3.2	Jumlah Tempat Peribadatan Menurut Kecamatan di Kabupaten Agam, 2021 <i>Number of Places of Worship by Subdistrict in Agam Regency, 2021</i>	196
4.3.3	Jumlah Desa ¹ /Kelurahan yang Mengalami Bencana Alam ² Menurut Kecamatan di Kabupaten Agam, 2019–2021 <i>Number of Villages¹/Kelurahan that Had Natural Disaster² by Subdistrict in Agam Regency, 2019–2021</i>	197
4.3.4	Jumlah Ulama, Mubaligh dan Khatib Menurut Kecamatan dan Agama yang Dianut di Kabupaten Agam, 2021 <i>Number of Ulama Mubaligh and Khatib by Subdistrict in Agam Regency, 2021</i>	200
4.3.5	Banyaknya Daerah (Titik) Bencana Alam Menurut Jenis Kejadian dan Kecamatan di Kabupaten Agam, 2021 <i>Number of Region of Natural Disasters by Type and Subdistrict in Agam Regency, 2021</i>	201
4.3.6	Banyaknya Kecelakaan Lalu Lintas Korban dan Kerugian Kabupaten Agam pada Wilayah Hukum Polres Lubuk Basung, 2021 <i>Number of Traffic Accidents, Victims and Material Loss of Agam Regency Within Law Territorial of Police Resort of Lubuk Basung, 2021</i>	202
4.3.7	Sepuluh Tindak Pidana Terbesar pada Wilayah Hukum Polres Lubuk Basung, 2021 <i>Ten Most Crime by Type Within Law Territorial of Police Resort of Lubuk Basung, 2021</i>	203
4.3.8	Jumlah Hewan Qurban Hari Raya Idul Adha Menurut Kecamatan di Kabupaten Agam, 2021 <i>Number of Animal Sacrificed at Idul Adha by Subdistricts in Agam Regency, 2021</i>	204
4.3.9	Program Pendistribusian Dana Badan Amil Zakat Kabupaten Agam (000 rupiah), 2017-2021	

	Halaman Page
	<i>Reception and Distribution of Badan Amil Zakat of Agam Regency (000 rupiahs), 2017-2021</i> 205
4.3.10	Program Pendistribusian Dana Badan Amil Zakat Kabupaten Agam (000 rupiah), 2021 <i>Reception and Distribution of Badan Amil Zakat of Agam Regency (000 rupiahs), 2021</i> 206
4.3.11	Data Pelanggaran Perda Pada Satuan Polisi Pamong Praja dan Pemadam Kebakaran Kabupaten Agam, 2021 <i>Data on Regional Regulations on the Civil Service Police Unit and Fire Department of Agam Regency, 2021</i> 207
4.3.12	Jumlah Perkara yang Diterima dan Diputus Menurut Jenisnya di Pengadilan Agama Maninjau Kabupaten Agam, 2021 <i>Number of Cases Received and Decided by Type at the Maninjau Religious Court of Agam Regency, 2021</i> 208
4.3.13	Jumlah Perkara yang Diterima dan Diputus Pengadilan Agama Maninjau Menurut Bulan di Kabupaten Agam, 2021 <i>Number of Cases Received and Resolved by Maninjau Religious Courts by Month in Agam District, 2021</i> 209
4.3.14	Jumlah Perkara Menurut Kondisi dan Wilayah Hukum 2021 <i>Number of Cases by Condition and Law Territory, 2021</i> 211
4.3.15	Jumlah Perkara yang Diterima dan Diputus Menurut Jenisnya di Pengadilan Agama Lubuk Basung, 2021 <i>Number of Cases Received and Decided by Type at the Lubuk Basung Religious Court, 2021</i> 213
4.3.16	Jumlah Perkara yang Diterima dan Diputus Pengadilan Agama Lubuk Basung Menurut Bulan, 2021 <i>Number of Cases Received and Resolved by Lubuk Basung Religious Courts by Month, 2021</i> 214
4.3.17	Jumlah Perkara Menurut Kondisi dan Wilayah Hukum 2021 <i>Number of Cases by Condition and Law Territory, 2021</i> 216
4.3.18	Jumlah Perkara Perdata dan Pidana Pada Pengadilan Negeri Lubuk Basung Menurut Kecamatan di Kabupaten Agam, 2021 <i>Number of Criminal and Civil Cases at District Court of Lubuk Basung by Subdistricts in Agam Regency, 2021</i> 218

4.3.19	Jumlah Perkara yang Masuk Pengadilan Negeri Lubuk Basung Menurut Bulan, 2021 <i>Number of Cases Received at Lubuk Basung District Court by Month, 2021</i>	219
4.3.20	Jumlah Perkara yang Masuk Kejaksaan Negeri Agama Menurut Bulan, 2021 <i>Number of Cases Received at Lubuk Basung District Attorney by Month, 2021</i>	221
4.3.21	Jumlah Narapidana Menurut Jenis Kelamin dan Lama Hukuman Pada Lembaga Perasyarakatan di Wilayah Kabupaten Agam, 2021 <i>Number of Convicted Criminal by Sex and Duration of Penalty at Penitentiary in Agam Regency, 2021</i>	222
4.3.22	Tindak Pidana Khusus Menurut Jenisnya Pada Lembaga Perasyarakatan di Wilayah Kabupaten Agam, 2021 <i>Special Crime by Kind at Penitentiary in Agam Regency, 2021</i>	223
4.3.22	Tindak Pidana Umum Menurut Jenisnya Pada Lembaga Perasyarakatan di Wilayah Kabupaten Agam, 2021 <i>General Crime by Kind at Penitentiary in Agam Regency, 2021</i>	224
4.4	KEMISKINAN	
	POVERTY	
4.4.1	Garis Kemiskinan, Jumlah, dan Persentase Penduduk Miskin di Kabupaten Agam, 2014–2021 <i>Poverty Line, Number, and Percentage of Poor People in Agam Regency, 2014–2021</i>	225
4.4.2	Indeks Kedalaman Kemiskinan dan Indeks Keparahan Kemiskinan di Kabupaten Agam, 2014–2021 <i>Poverty Gap Index and Poverty Severity Index in Agam Regency, 2014–2021</i>	226
4.4.3	Penyaluran Bansos Menurut Kecamatan di Kabupaten Agam, 2020–2021 <i>Poor Rice Distribution by Subdistrict in Agam Regency, 2020–2021</i>	227
4.4.4	Penyaluran PKH Menurut Kecamatan di Kabupaten Agam, 2020–2021 <i>Hopes Family Program Distribution by Subdistrict in Agam Regency, 2020–2021</i>	228
5.	PERTANIAN, KEHUTANAN, PETERNAKAN, DAN PERIKANAN/ AGRICULTURE, FORESTRY, LIVESTOCK, AND FISHERY	
5.1	HORTIKULTURA	
	HORTICULTURE	

5.1.1	Luas Panen Tanaman Sayuran Menurut Kecamatan dan Jenis Tanaman di Kabupaten Agam (ha), 2020 dan 2021 <i>Harvested Area of Vegetables by Subdistrict and Kind of Plant in Agam Regency (ha), 2020 and 2021</i>	243
5.1.2	Produksi Tanaman Sayuran Menurut Kecamatan dan Jenis Tanaman di Kabupaten Agam (kuintal), 2020 dan 2021 <i>Production of Vegetables by Subdistrict and Kind of Plant in Agam Regency (quintal), 2020 and 2021</i>	248
5.1.3	Luas Panen Tanaman Sayuran dan Buah-buahan Semusim Menurut Jenis Tanaman di Kabupaten Agam (ha), 2019–2021 <i>Harvested Area of Seasonal Vegetables and Fruits by Kind of Plant in Agam Regency (ha), 2019–2021</i>	253
5.1.4	Produksi Tanaman Sayuran dan Buah-buahan Semusim Menurut Jenis Tanaman di Kabupaten Agam (kuintal), 2019–2021 <i>Production of Seasonal Vegetables and Fruits by Kind of Plant in Agam Regency (quintal), 2019–2021</i>	255
5.1.5	Luas Panen Tanaman Biofarmaka Menurut Kecamatan dan Jenis Tanaman di Kabupaten Agam (m ²), 2020 dan 2021 <i>Harvested Area of Medicinal Plants by Subdistrict and Kind of Plant in Agam Regency (m²), 2020 and 2021</i>	257
5.1.6	Produksi Tanaman Biofarmaka Menurut Kecamatan dan Jenis Tanaman di Kabupaten Agam (kg), 2020 and 2021 <i>Production of Medicinal Plants by Subdistrict and Kind of Plant in Agam Regency (kg), 2020 and 2021</i>	260
5.1.7	Luas Panen Tanaman Biofarmaka Menurut Jenis Tanaman di Kabupaten Agam (m ²), 2019–2021 <i>Harvested Area of Medicinal Plants by Kind of Plant in Agam Regency (m²), 2019–2021</i>	263
5.1.8	Produksi Tanaman Biofarmaka Menurut Jenis Tanaman di Kabupaten Agam (kg), 2019–2021 <i>Production of Medicinal Plants by Kind of Plant in Agam Regency (kg), 2019–2021</i>	264
5.1.9	Produksi Buah-buahan Menurut Kecamatan dan Jenis Tanaman di Kabupaten Agam (kuintal), 2020 and 2021 <i>Production of Fruits by Subdistrict and Kind of Plant in Agam Regency (quintal), 2020 and 2021</i>	265

5.1.10	Produksi Buah-Buahan dan Sayuran Tahunan Menurut Jenis Tanaman di Kabupaten Agam (kuintal), 2019–2021 <i>Production of Annual Fruits and Vegetables by Kind of Plant in Agam Regency (quintal), 2019–2021</i>	271
5.2	PERKEBUNAN ESTATE CROPS	
5.2.1	Luas Areal Tanaman Perkebunan Menurut Kecamatan dan Jenis Tanaman di Kabupaten Agam (ha), 2020 dan 2021 <i>Planted Area of Estate Crops by Subdistrict and Type of Crops in Agam Regency (ha), 2020 and 2021</i>	273
5.2.2	Produksi Perkebunan Menurut Kecamatan dan Jenis Tanaman di Kabupaten Agam (ton), 2020 dan 2021 <i>Production of Estate by Subdistrict and Type of Crops in Agam Regency (ton), 2020 and 2021</i>	281
5.3	TANAMAN PANGAN FOOD CROPS	
5.3.1	Luas Panen, Produksi dan Produktivitas Padi Sawah Menurut Kecamatan di Kabupaten Agam (ha), 2020 dan 2021 <i>Harvested Area, Production, and Productivity of Wet Rice Field by Subdistricts in Agam Regency (ha), 2020 and 2021</i>	289
5.3.2	Luas Panen, Produksi dan Produktivitas Jagung Menurut Kecamatan di Kabupaten Agam (ha), 2020 dan 2021 <i>Harvested Area, Production, and Productivity of Maize Field by Subdistricts in Agam Regency (ha), 2020 and 2021</i>	290
5.3.3	Luas Lahan Tegal/Kebun, Ladang Huma dan Lahan Sementara yang Tidak Diusahakan Menurut Kecamatan di Kabupaten Agam (ha), 2020 dan 2021 <i>Area of Tegal/Garden, Field/Huma, and Temporarily Unavailable Land by Subdistricts in Agam Regency (ha), 2020 and 2021</i>	291
5.3.4	Luas Panen, Produksi dan Produktivitas Ubi Kayu Menurut Kecamatan di Kabupaten Agam, 2021 <i>Harvested Area, Productyion and Productivity of Cassava by Subdistricts in Agam Regency, 2021</i>	292
5.3.5	Luas Panen, Produksi dan Produktivitas Ubi Jalar Menurut Kecamatan di Kabupaten Agam, 2021 <i>Harvested Area, Productyion and Productivity of Sweet Potatoes by Subdistricts in Agam Regency, 2021</i>	293

5.3.7	Luas Panen Padi Sawah Menurut Bulan di Kabupaten Agam, 2021 <i>Harvested Area of Wet Rice field by Month in Agam Regency, 2021</i>	294
5.3.8	Produktivitas Padi Sawah Menurut Bulan di Kabupaten Agam, 2021 <i>Productivity of Wet Rice field by Month in Agam Regency, 2021</i>	295
5.3.9	Produksi GKG Padi Sawah Menurut Bulan di Kabupaten Agam, 2021 <i>Production GKG of Wet Rice field by Month in Agam Regency, 2021</i>	296
5.4	PETERNAKAN	
	LIVESTOCK	
5.4.1	Jumlah Sapi, Kerbau dan Pemotongannya Menurut Kecamatan di Kabupaten Agam, 2021 <i>Number of Cows, Buffaloes and It's Butchery by Subdistricts in Agam Regency, 2021</i>	297
5.4.2	Jumlah Kambing, Domba dan Pemotongannya Menurut Kecamatan di Kabupaten Agam, 2021	
	<i>Number of Goat, Sheep and It's Butchery by Subdistricts in Agam Regency, 2021</i>	298
5.4.3	Produksi Daging (kg) Menurut Kecamatan dan Jenis Ternak di Kabupaten Agam, 2021	
	<i>Meat Production (kg) by Subdistricts and kind in Agam Regency, 2021</i>	299
5.4.4	Jumlah Unggas Menurut Kecamatan dan Jenis di Kabupaten Agam, 2021 <i>Poultry Population by Subdistricts and Type in Agam Regency, 2021</i>	300
5.4.5	Jumlah Pemotongan Unggas Menurut Kecamatan dan Jenis di Kabupaten Agam, 2021 <i>Number of Registered Slaughtered Poultry by Subdistricts and Type in Agam Regency, 2021</i>	301
5.4.6	Jumlah Produksi Telur (kg) Menurut Kecamatan dan Jenis Unggas di Kabupaten Agam, 2021 <i>Number of Egg Production (kg) by Subdistricts and Type in Agam Regency, 2021</i>	302
5.4.7	Produksi Susu Sapi dan Susu Kerbau Menurut Tahun (Liter) di Kabupaten Agam, 2008-2021 <i>Milk Production of Cow and Buffalo by Years (Litters) in Agam Regency, 2008-2021</i>	303
5.4.8	Populasi Ternak Kelinci dan Anjing Menurut Kecamatan di Kabupaten Agam, 2021 <i>Population of Rabbit and Dog Cattle by Subdistrict in Agam Regency, 2021</i>	304

5.4.9	Kasus Gigitan Hewan Penular Rabies (HPR) dan Jenis Tindakan yang Dilakukan Menurut Kecamatan di Kabupaten Agam, 2021 <i>Bite Cases For Rabies Transmitting Animals (HPR) and Types of Actions Performed by Subdistrict in Agam Regency, 2021</i>	305
5.4.10	Jumlah Tenaga Medik dan Paramedik Veteriner Serta Inseminator Bersertifikat Menurut Kecamatan di Kabupaten Agam, 2021 <i>Number of Veterinary, Veterinary Paramedics, Certified Inseminator by Subdistrict in Agam Regency, 2021</i>	306
5.5	PERIKANAN	
	FISHERY	
5.5.1	Jumlah Produksi Ikan Menurut Pemeliharaan, Penangkapan (ton) dan Kecamatan di Kabupaten Agam, 2021 <i>Number of Fish Production by The Raising, Catching (ton) and Subdistrict in Agam Regency, 2021</i>	307
5.5.2	Luas Area dan Produksi Ikan Menurut Kecamatan di Kabupaten Agam, 2021 <i>Total Area and Product of Fish According to Subdistrict in Agam Regency, 2021</i>	308
5.5.3	Jumlah Produksi Benih Ikan Menurut Kecamatan di Kabupaten Agam, 2021 <i>Total Area and Product of Fish According to Subdistrict in Agam Regency, 2021</i>	309
5.5.4	Luas Usaha Budidaya Perikanan Air Tawar Menurut Kecamatan di Kabupaten Agam, 2021 <i>Area of Cultivation Fresh Water Fishery by Subdistrict in Agam Regency, 2021</i>	310
5.5.5	Produksi Usaha Budidaya Perikanan Air Tawar Menurut Kecamatan di Kabupaten Agam, 2021 <i>Production of Cultivation Fresh Water Fishery by Subdistrict in Agam Regency, 2021</i>	311
5.5.6	Jumlah Nelayan Penangkap Ikan Laut Menurut Kecamatan di Kabupaten Agam, 2021 <i>Number Fishermen Fishing by Subdistrict in Agam Regency, 2021</i>	312
5.5.7	Jumlah Perahu Tanpa Motor dan Kapal Menurut Kecamatan dan Jenisnya di Kabupaten Agam, 2021 <i>Number of Non Boat Motor and Ship by Subdistrict and Kind in Agam Regency, 2021</i>	313

5.5.8	Jumlah Pembudidaya, Pengolah Ikan dan Pokmaswas Menurut Kecamatan di Kabupaten Agam, 2021 <i>Number Fishermen Fishing by Subdistrict in Agam Regency, 2021</i>	314
5.5.9	Banyaknya Mesin Pengolah Jagung Menurut Kecamatan di Kabupaten Agam, 2021 <i>Number of Corn Processing Machines by Subdistrict in Agam Regency, 2021</i>	315
5.5.10	Banyaknya Mesin Pengolah Tanah Menurut Kecamatan di Kabupaten Agam, 2021 <i>Number of Land Processing Machines by Subdistrict in Agam Regency, 2021</i>	316
5.5.11	Banyaknya Mesin Pengolah Gabah Menurut Kecamatan di Kabupaten Agam, 2021 <i>Number of Grain Processing Machines by Subdistrict in Agam Regency, 2021</i>	317
6.	INDUSTRI, PERTAMBANGAN, DAN ENERGI/ INDUSTRY, MINING, AND ENERGY	
6.1	ENERGI / ENERGY	
6.1.1	Daya Terpasang, Produksi, dan Distribusi Listrik PT. PLN (Persero) pada Cabang/Ranting PLN Menurut Jenis Pemakaian di Kabupaten Agam, 2021 <i>Installed Electricity Power, Production, and Distribution of PT. PLN (Persero) at PLN Branch by Kind of Coustumer in Agam Regency, 2021.</i>	327
6.1.2	Jumlah Pelanggan Listrik Menurut ULP di Kabupaten Agam, 2017–2021 <i>Number of Electricity Customers by ULP in Agam Regency, 2017–2021</i>	328
6.1.3	Jumlah Pelanggan dan Air yang Disalurkan Menurut Kecamatan di Kabupaten Agam, 2021 <i>Number of Customers and Distributed Water by Subdistrict in Agam Regency, 2021</i>	329
6.2	INDUSTRI / INDUSTRY	
6.2.1	Jumlah Industri Kecil dan Tenaga Kerja Menurut Kecamatan di Kabupaten Agam, 2021 <i>Number of Small Industries and Labors by Subdistrict in Agam Regency, 2021</i>	330
6.2.2	Jumlah Industri Besar/Sedang dan Tenaga Kerja Menurut Kecamatan di Kabupaten Agam, 2021	

	<i>Number of Middle/Big Industries and Labors by Subdistrict in Agam Regency, 2021</i>	331
6.2.3	Jumlah Industri Kecil dan Industri Besar/Sedang Sedang Menurut Jenis Industry di Kabupaten Agam, 2021 <i>Number of Small Industries and Middle/Big Industries by Classification in Agam Regency, 2021.....</i>	332
6.2.4	Jumlah Tenaga Kerja pada industri Kecil dan Industri Besar/ Sedang Sedang Menurut Jenis Industry di Kabupaten Agam, 2021 <i>Number of Labour in Small Industries and Middle/Big Industries by Classification in Agam Regency, 2021.....</i>	333
7.	PARIWISATA/TOURISM	
7.1	Jumlah Rumah Makan/Restoran Menurut Kecamatan di Kabupaten Agam, 2017–2021 <i>Number of Restaurants by Subdistrict in Agam Regency, 2019–2021....</i>	343
7.2	Jumlah Objek Wisata Menurut Jenis dan Kecamatan di Kabupaten Agam, 2021 <i>Number of Tourism Object by Kind and Subdistricts in Agam Regency, 2021</i>	344
7.3	Jumlah Kelompok Kesenian Daerah Menurut Kecamatan di Kabupaten Agam, 2021 <i>Number of Traditional Art Group by Subdistricts in Agam Regency, 2021</i>	345
7.4	Jumlah Kunjungan Wisatawan Menurut Bulan dan Jenis Wisatawan di Kabupaten Agam, 2020-2021 <i>Number of Tourist Visit by Month and Kind of Tourist in Agam Regency, 2020-2021</i>	347
7.5	Jumlah Fasilitas, Kamar dan Tempat Tidur menurut Klasifikasi di Kabupaten Agam, 2021 <i>Number of Facility, Number of Room and Number of Bed by Clasification in Agam Regency, 2021</i>	349
7.6	Tingkat Penghunian Kamar Hotel Berbintang menurut Bulan dan Kelas Hotel Kabupaten Agam, 2020-2021 <i>Room Occupancy Rate in Star Hotel by Month and Hotel Class Agam Regency, 2020-2021</i>	350
7.7	Tingkat Pemakaian Tempat Tidur Hotel Berbintang menurut Bulan dan Kelas Hotel Kabupaten Agam, 2020-2021 <i>Bed Occupancy Rate in Star Hotel by Month and Hotel Class Agam</i>	

	<i>Regency, 2020-2021</i>	351
7.8	Rata-rata Lama Menginap Tamu Asing pada Hotel Berbintang menurut Bulan dan Kelas Hotel Kabupaten Agam, 2020-2021 <i>Average Length of Stay of Foreign Guest in Star Hotel by Month and Hotel Class Agam Regency, 2020-2021</i>	352
7.9	Rata-rata Lama Menginap Tamu Dalam Negeri pada Hotel Berbintang menurut Bulan dan Kelas Hotel Kabupaten Agam, 2020-2021 <i>Average Length of Stay of Indonesian Guest in Star Hotel by Month and Hotel Class Agam Regency, 2020-2021</i>	353
8.	TRANSPORTASI DAN KOMUNIKASI/ TRANSPORTATION AND COMMUNICATION	
8.1	TRANSPORTASI / TRANSPORTATION	
8.1.1	Panjang Jalan ¹ Menurut Tingkat Kewenangan Pemerintahan di Kabupaten Agam (km), 2019–2021 <i>Length of Roads¹ by Level of Government Authority in Agam Regency (km), 2019–2021</i>	363
8.1.2	Panjang Jalan Menurut Jenis Permukaan Jalan menurut Kecamatan di Kabupaten Agam (km), 2021 <i>Length of Roads by Type of Road Surface by Subdistrict in Agam Regency (km), 2021</i>	364
8.1.3	Panjang Jalan Menurut Status dan Jenis Permukaan Jalan (Km) di Kabupaten Agam, 2021 <i>Length of Road by Surface Type and Status (Km) in Agam Regency, 2021</i>	365
8.1.4	Panjang Jalan Menurut Status dan Kondisi Permukaan Jalan (Km) di Kabupaten Agam, 2021 <i>Length of Road by Surface Condition and Status (Km) in Agam Regency, 2021</i>	366
8.1.5	Jumlah Jembatan Menurut Kecamatan di Kabupaten Agam, 2021 <i>Number of Bridge According to Subdistri in Agam Regency, 2021</i>	367
8.1.6	Jumlah Kendaraan Wajib Uji di Kabupaten Agam Berdasarkan Jenis Kendaraan (Unit), 2011–2021 <i>Amount of Motor Vehicle Obliged to Test Immearsurable of Agam Regency Based on Kind of Vehicles, 2011-2021</i>	368
8.1.7	Jumlah Kendaraan Bermotor yang Telah Uji Berkala di UPKB Kabupaten Agam (Unit), 2021 <i>Number of Motor Vehicle Oblig at Agam Regency, 2021</i>	370

8.1.8	Jumlah Kendaraan Bermotor Wajib Uji di UPKB Kabupaten Agam Berdasarkan Status (Unit), 2021 <i>Number of Motor Vehicle Oblig to Test at Agam Regency Based on Status, 2021</i>	371
8.1.9	Jumlah Kendaraan Bermotor yang Terdaftar pada Samsat Lubuk Basung Berdasarkan Jenis Kendaraan (Unit), 2021 <i>Number of Motor Vehicle Registered to Samsat Lubuk Basung by Kind of Vehicle, 2021</i>	372
8.1.10	Jumlah Kendaraan Bermotor yang Balik Nama pada Samsat Lubuk Basung Berdasarkan Jenis Kendaraan (Unit), 2021 <i>Number of Motor Vehicle Name Change at Samsat Lubuk Basung by Kind of Vehicle, 2021</i>	373
8.1.11	Jumlah Kendaraan Bermotor yang Terdaftar pada Samsat Bukittinggi Berdasarkan Jenis Kendaraan (Unit), 2021 <i>Number of Motor Vehicle Registered to Samsat Bukittinggi by Kind of Vehicle, 2021</i>	374
8.1.12	Jumlah Kendaraan Bermotor yang Balik Nama pada Samsat Bukittinggi Berdasarkan Jenis Kendaraan (Unit), 2021 <i>Number of Motor Vehicle Name Change at Samsat Bukittinggi by Kind of Vehicle, 2021</i>	375
8.2	KOMUNIKASI	
	COMMUNICATION	
8.2.1	Jumlah Kantor Pos Pembantu Menurut Kecamatan di Kabupaten Agam, 2018–2021 <i>Number of Post Offices Subsidiaries by Subdistrict in Agam Regency, 2018–2021</i>	376
8.2.2	Jumlah Wesel Pos yang Dikirm dan Diterima di Kabupaten Agam, 2010–2021 <i>Number of Sent and Received Money Order in Agam, 2010–2021</i>	377
8.2.3	Jumlah Surat Ekspres dan Surat Kilat Khusus yang Dikirim dan Diterima di Kabupaten Agam, 2020–2021 <i>Number of Express Latters and Special Express Letters that are Sent and Received in Agam, 2020-2021</i>	378
8.2.4	Jumlah Penerimaan dan Pengeluaran Giro dan Cek Pos di Kabupaten Agam, 2010–2021 <i>Number of Gyro and Post Office Check Income and Expenditure in Agam, 2010–2021</i>	380

8.2.5	Jumlah Menara Telekomunikasi Berdasarkan Nama Provider Menurut Kecamatan di Kabupaten Agam, 2021 <i>Number of Telecommunication Tower by The Provider's Name by Subdistri in Agam Regency, 2021</i>	381
9.	PERBANKAN, KOPERASI, DAN HARGA-HARGA/ BANKING, COOPERATIVE, AND PRICES	
9.1	Jumlah Koperasi Aktif Menurut Kecamatan di Kabupaten Agam, 2018–2021 <i>Number of Active Cooperative by Subdistrict in Agam Regency, 2018–2021</i>	391
9.2	Jumlah Koperasi Menurut Jenis Koperasi dan Kecamatan di Kabupaten Agam, 2021 <i>Number of Cooperative by Kind of Cooperative and Subdistrict in Agam Regency, 2021</i>	392
9.3	Jumlah Koperasi Aktif dan Anggota Menurut Kecamatan di Kabupaten Agam, 2021 <i>Number of Active Cooperative and Memeber by Subdistrict in Agam Regency, 2021</i>	393
9.4	Posisi Dana Giro, Deposito dan Tabungan pada Bank Nagari Cabang Lubuk Basung (Jutaan Rupiah), 2021 <i>Clearing Account, Deposit and Saving at Nagari Bank of Lubuk Basung Branch (Million Rupiahs), 2021</i>	394
9.5	Posisi Deposito Berjangka Menurut Jangka Waktu pada Bank Nagari Cabang Lubuk Basung (Jutaan Rupiah), 2021 <i>Outstanding of time Deposit by Period at Nagari Bank of Lubuk Basung Branch (Million Rupiahs), 2021</i>	395
9.6	Jumlah Penabung dan Nilai Tabungan (Jutaan Rupiah) Menurut Jenis Tabungan pada Bank Nagari Cabang Lubuk Basung, 2021 <i>Number of Account and Saving Deposit at Nagari Bank of Lubuk Basung Branch (Million Rupiahs), 2021</i>	396
9.7	Posisi Kredit pada Bank Nagari Cabang Lubuk Basung, 2021 <i>Credit at Nagari Bank of Lubuk Basung Branch (Million Rupiahs), 2021</i>	397
9.8	Jumlah Kantor Bank Menurut Kelompok Bank di Kabupaten Agam, 2021 <i>Number of Bank Office by Bank Group in Agam Regency,</i>	398
9.9	Jumlah Rekening dan Nominal Giro Bank Umum di Kabupaten Agam (Juta Rupiah), 2021	398

	<i>Number of Accounts and Current Accounts of Commercial Banks in Agam Regency (Million Rupiahs), 2021</i>	399
9.10	Jumlah Rekening dan Nominal Tabungan Bank Umum di Kabupaten Agam (Juta Rupiah), 2021 <i>Number of Accounts and Saving of Commercial Banks in Agam Regency (Million Rupiahs), 2021</i>	400
9.11	Jumlah Rekening dan Nominal Deposito Bank Umum di Kabupaten Agam (Juta Rupiah), 2021 <i>Number of Accounts and Deposit of Commercial Banks in Agam Regency (Million Rupiahs), 2021</i>	401
9.12	Jumlah Pinjaman Rupiah Bank Umum Berdasarkan Lapangan Usaha di Kabupaten Agam (Juta Rupiah), 2021 <i>Amount of Commercial Bank Loan by Business Field in Agam Regency (Million Rupiahs), 2021</i>	402
9.13	Jumlah Pinjaman Rupiah Bank Umum Berdasarkan Penggunaan (KI/KMK/KK) (Juta Rupiah), 2021 <i>Commercial Bank Loan Amount Based on Usage (KI / KMK / KK) (Million Rupiahs), 2021</i>	406
9.14	Jumlah Pinjaman Rupiah Bank Umum Berdasarkan Skala Bisnis (UMKM/Non UMKM) (Juta Rupiah), 2021 <i>Commercial Bank Loan Amount Based on Business Scale (UMKM / Non-UMKM) (Million Rupiahs), 2021</i>	408
10.	PENGELUARAN PENDUDUK/POPULATION EXPENDITURE	
10.1	Rata-rata Pengeluaran per Kapita Sebulan Menurut Kelompok Komoditas (rupiah) di Kabupaten Agam, 2020 dan 2021 <i>Monthly Average Expenditure per Capita by Commodity Group (rupiahs) in Agam Regency, 2020 and 2021</i>	419
10.2	Persentase Pengeluaran per Kapita Sebulan Menurut Kelompok Komoditas di Kabupaten Agam, 2020 dan 2021 <i>Percentage of Monthly Expenditure per Capita by Commodity Group in Agam Regency, 2020 and 2021</i>	420
10.3	Persentase Penduduk Menurut Golongan Pengeluaran Per Kapita Sebulan di Kabupaten Agam, 2021 <i>Percentage of Population by Per Capita Spending Group a Month in Agam Regency, 2021</i>	421
11.	PERDAGANGAN/TRADE	
11.1	Harga Beras pada Beberapa Pasar Kecamatan menurut Jenis dan Bulan di Kabupaten Agam, 2021	

	<i>Retail Prices of Rice In Several Sub-District Market by Type of Rices and Month in Agam Regency, 2021</i>	431
11.2	Harga Beras Ketan/Pulut Hitam pada Beberapa Pasar Kecamatan Bulan di Kabupaten Agam, 2021 <i>Retail Prices of Black Pulp In Several Sub-District Market by Month in Agam Regency, 2021</i>	432
11.3	Harga Beras Ketan/Pulut Putih pada Beberapa Pasar Kecamatan menurut Bulan di Kabupaten Agam, 2021 <i>Retail Prices of White Pulp In Several Sub-District Market by Month in Agam Regency, 2021</i>	433
11.4	Harga Tepung Beras Rose Brand pada Beberapa Pasar Kecamatan menurut Bulan di Kabupaten Agam, 2021 <i>Retail Prices of Rice Flour Rose Brand In Several Sub-District Market by Month in Agam Regency, 2021</i>	434
11.5	Harga Tepung Beras Segitiga Biru pada Beberapa Pasar Kecamatan menurut Bulan di Kabupaten Agam, 2021 <i>Retail Prices of Rice Flour Segitiga Biru In Several Sub-District Market by Month in Agam Regency, 2021</i>	435
11.6	Harga Tepung Terigu Lencana Merah pada Beberapa Pasar Kecamatan menurut Bulan di Kabupaten Agam, 2021 <i>Retail Prices of Rice Flour Lencana Merah In Several Sub-District Market by Month in Agam Regency, 2021</i>	436
11.7	Harga Mie Telur Kering Tiga Ayam pada Beberapa Pasar Kecamatan menurut Bulan di Kabupaten Agam, 2021 <i>Retail Prices of Dry Egg Noodle In Several Sub-District Market by Month in Agam Regency, 2021</i>	437
11.8	Harga Daging Sapi pada Beberapa Pasar Kecamatan menurut Bulan di Kabupaten Agam, 2021 <i>Retail Prices of Beef In Several Sub-District Market by Month in Agam Regency, 2021</i>	438
11.9	Harga Ayam Kampung Hidup pada Beberapa Pasar Kecamatan menurut Bulan di Kabupaten Agam, 2021 <i>Retail Prices of Chicken In Several Sub-District Market by Month in Agam Regency, 2021</i>	439
11.10	Harga Ayam Ras Hidup pada Beberapa Pasar Kecamatan menurut Bulan di Kabupaten Agam, 2021 <i>Retail Prices of Live Purebred Chicken In Several Sub-District Market by Month in Agam Regency, 2021</i>	440

11.11	Harga Kembang pada Beberapa Pasar Kecamatan menurut Bulan di Kabupaten Agam, 2021 <i>Retail Prices of Bloated In Several Sub-District Market by Month in Agam Regency, 2021</i>	441
11.12	Harga Tongkol pada Beberapa Pasar Kecamatan menurut Bulan di Kabupaten Agam, 2021 <i>Retail Prices of Mackarel Tuna In Several Sub-District Market by Month in Agam Regency, 2021</i>	442
11.13	Harga Mujair pada Beberapa Pasar Kecamatan menurut Bulan di Kabupaten Agam, 2021 <i>Retail Prices of Tilapia Fish In Several Sub-District Market by Month in Agam Regency, 2021</i>	443
11.14	Harga Lele pada Beberapa Pasar Kecamatan menurut Bulan di Kabupaten Agam, 2021 <i>Retail Prices of Catfish In Several Sub-District Market by Month in Agam Regency, 2021</i>	444
11.15	Harga Ikan Asin Sepat No 1 pada Beberapa Pasar Kecamatan menurut Bulan di Kabupaten Agam, 2021 <i>Retail Prices of Salted Fish Number 1 In Several Sub-District Market by Month in Agam Regency, 2021</i>	445
11.16	Harga Ikan Asin Sepat No 2 pada Beberapa Pasar Kecamatan menurut Bulan di Kabupaten Agam, 2021 <i>Retail Prices of Salted Fish Number 2 In Several Sub-District Market by Month in Agam Regency, 2021</i>	446
11.17	Harga Ikan Asin teri No 1 pada Beberapa Pasar Kecamatan menurut Bulan di Kabupaten Agam, 2021 <i>Retail Prices of Ancovhies Number 1 In Several Sub-District Market by Month in Agam Regency, 2021</i>	447
11.18	Harga Ikan Asin teri No 2 pada Beberapa Pasar Kecamatan menurut Bulan di Kabupaten Agam, 2021 <i>Retail Prices of Ancovhies Number 2 In Several Sub-District Market by Month in Agam Regency, 2021</i>	448
11.19	Harga Telur Itik/Bebek pada Beberapa Pasar Kecamatan menurut Bulan di Kabupaten Agam, 2021 <i>Retail Prices of Duck Egg In Several Sub-District Market by Month in Agam Regency, 2021</i>	449
11.20	Harga Telur Ayam Kampung pada Beberapa Pasar Kecamatan menurut Bulan di Kabupaten Agam, 2021	

	<i>Retail Prices of Chicken Eggs In Several Sub-District Market by Month in Agam Regency, 2021</i>	450
11.21	Harga Telur Ayam Ras pada Beberapa Pasar Kecamatan menurut Bulan di Kabupaten Agam, 2021 <i>Retail Prices of Purebreed Chicken Eggs In Several Sub-District Market by Month in Agam Regency, 2021</i>	451
11.22	Harga Susu Kental Manis Putih pada Beberapa Pasar Kecamatan menurut Bulan di Kabupaten Agam, 2021 <i>Retail Prices of White Sweetened Condensed Milk In Several Sub-District Market by Month in Agam Regency, 2021</i>	452
11.23	Harga Margarine Blue Band pada Beberapa Pasar Kecamatan menurut Bulan di Kabupaten Agam, 2021 <i>Retail Prices of Blue Band Margarine In Several Sub-District Market by Month in Agam Regency, 2021</i>	453
11.24	Harga Kelapa Tua pada Beberapa Pasar Kecamatan menurut Bulan di Kabupaten Agam, 2021 <i>Retail Prices of Old Coconut In Several Sub-District Market by Month in Agam Regency, 2021</i>	454
11.25	Harga Kubis/Kol Hijau pada Beberapa Pasar Kecamatan menurut di Kabupaten Agam, 2021 <i>Retail Prices of Cabbage Green In Several Sub-District Market by Month in Agam Regency, 2021</i>	455
11.26	Harga Kentang Besar pada Beberapa Pasar Kecamatan menurut Bulan di Kabupaten Agam, 2021 <i>Retail Prices of Large Potatos In Several Sub-District Market by Month in Agam Regency, 2021</i>	456
11.27	Harga Tomat pada Beberapa Pasar Kecamatan menurut Bulan di Kabupaten Agam, 2021 <i>Retail Prices of Tomato In Several Sub-District Market by Month in Agam Regency, 2021</i>	457
11.28	Harga Bawang Merah Besar pada Beberapa Pasar Kecamatan menurut Bulan di Kabupaten Agam, 2021 <i>Retail Prices of Large Shallot In Several Sub-District Market by Month in Agam Regency, 2021</i>	458
11.29	Harga Bawang Putih Sedang pada Beberapa Pasar Kecamatan menurut Bulan di Kabupaten Agam, 2021 <i>Retail Prices of Medium Garlic In Several Sub-District Market by Month in Agam Regency, 2021</i>	459

11.30	Harga Cabai Merah Keriting Sedang pada Beberapa Pasar Kecamatan menurut Bulan di Kabupaten Agam, 2021 <i>Retail Prices of Curly Red Chillies In Several Sub-District Market by Month in Agam Regency, 2021</i>	460
11.31	Harga Cabai Rawit Campur pada Beberapa Pasar Kecamatan menurut Bulan di Kabupaten Agam, 2021 <i>Retail Prices of Cayyene Pepper In Several Sub-District Market by Month in Agam Regency, 2021</i>	461
11.32	Harga Cabai Hijau pada Beberapa Pasar Kecamatan menurut Bulan di Kabupaten Agam, 2021 <i>Retail Prices of Green Chilli In Several Sub-District Market by Month in Agam Regency, 2021</i>	462
11.33	Harga Gula Pasir pada Beberapa Pasar Kecamatan menurut Bulan di Kabupaten Agam, 2021 <i>Retail Prices of Sugar In Several Sub-District Market by Month in Agam Regency 2021</i>	463
12.	SISTEM NERACA REGIONAL/SYSTEM OF REGIONAL ACCOUNTS	
12.1.	Produk Domestik Regional Bruto Atas Dasar Harga Berlaku Menurut Lapangan Usaha di Kabupaten Agam (miliar rupiah), 2017–2021 <i>Gross Regional Domestic Product at Current Market Prices by Industry in Agam Regency (billion rupiahs), 2017–2021</i>	473
12.2	Produk Domestik Regional Bruto Atas Dasar Harga Konstan 2010 Menurut Lapangan Usaha di Kabupaten Agam (miliar rupiah), 2017–2021 <i>Gross Regional Domestic Product at 2010 Constant Market Prices by Industry in Agam Regency (billion rupiahs), 2017–2021</i>	475
12.3	Distribusi Persentase Produk Domestik Regional Bruto Atas Dasar Harga Berlaku Menurut Lapangan Usaha di Kabupaten Agam, 2017–2021 <i>Percentage Distribution of Gross Regional Domestic Product at Current Market Prices by Industry in Agam Regency, 2017–2021</i>	477
12.4	Laju Pertumbuhan Produk Domestik Regional Bruto Atas Dasar Harga Konstan 2010 Menurut Lapangan Usaha di Kabupaten Agam (persen), 2017–2021 <i>Growth Rate of Gross Regional Domestic Product at 2010 Constant Market Prices by Industry in Agam Regency (percent), 2017–2021</i>	479
12.5	Produk Domestik Regional Bruto Atas Dasar Harga Berlaku Menurut Jenis Pengeluaran di Kabupaten Agam (miliar rupiah), 2017–2021	

	<i>Gross Regional Domestic Product at Current Market Prices by Type of Expenditure in Agam Regency (billion rupiahs), 2017–2021</i>	481
12.6	Produk Domestik Regional Bruto Atas Dasar Harga Konstan 2010 Menurut Jenis Pengeluaran di Kabupaten Agam (miliar rupiah), 2017–2021 <i>Gross Regional Domestic Product at 2010 Constant Market Prices by Type of Expenditure in Agam Regency (billion rupiahs), 2017–2021</i>	482
12.7	Distribusi Persentase Produk Domestik Regional Bruto Kabupaten Agam Atas Dasar Harga Berlaku Menurut Jenis Pengeluaran, 2017–2021 <i>Percentage Distribution of Gross Regional Domestic Product of Agam Regency at Current Prices by Type of Expenditure, 2017–2021</i>	483
12.8	Laju Pertumbuhan Produk Domestik Regional Bruto Kabupaten Agam Atas Dasar Harga Konstan 2010 Menurut Jenis Pengeluaran, 2017–2021 <i>Growth Rate of Gross Regional Domestic Product of Agam Regency at 2010 Constant Market Prices by Type of Expenditure, 2017–2021</i>	484
13.	PERBANDINGAN ANTAR KABUPATEN/ KOTA/ REGENCY/MUNICIPAL COMPARISON	
13.1	Jumlah Penduduk Menurut Kabupaten/Kota di Provinsi Sumatera Barat (Jiwa), 2017–2021 <i>Population By Regency/Municipality in Sumatera Barat Province (People), 2017–2021</i>	493
13.2	Jumlah Penduduk Miskin Menurut Kabupaten/ Kota di Provinsi Sumatera Barat (Ribuan), 2017 - 2021 <i>Number of Population Below The Poverty Line by Regency/ Municipality in Sumatera Barat Province.....</i>	494
13.3	Produk Domestik Regional Bruto Atas Dasar Harga Berlaku Menurut Kabupaten/Kota di Provinsi Sumatera Barat (Jutaan Rupiah), 2017–2021 <i>Gross Regional Domestic Product at Current Market Prices by Regency/Municipality in Sumatera Barat (Million Rupiahs), 2017–2021</i>	495
13.4	Produk Domestik Regional Bruto Atas Dasar Harga Konstan Menurut Kabupaten/Kota di Provinsi Sumatera Barat (Jutaan Rupiah), 2017–2021 <i>Gross Regional Domestic Product at Constant Market Prices by Regency/Municipality in Sumatera Barat (Million Rupiahs), 2017–2021</i>	497

13.5	Distribusi Persentase Terhadap Total PDRB Seluruh Kabupaten/ Kota Atas Dasar Harga Berlaku Provinsi Sumatera Barat, 2017–2021 <i>Percentage Distribution of Total Gross Regional Domestic Regency/ Municipality At Current Market Prices of Sumatera Barat Province , 2017–2021</i>	499
13.6	Laju Pertumbuhan Produk Domestik Regional Bruto Menurut Kabupaten/Kota di Provinsi Sumatera Barat, 2017 - 2021 <i>Contribution Percentage to Total Gross Regional Domestic Product by Regency/ Municipality in Sumatera Barat Province, 2017 - 2021</i>	500
13.7	Produk Domestik Regional Bruto Per Kapita Atas Dasar Harga Berlaku Menurut Kabupaten/Kota di Provinsi Sumatera Barat (Juta Rupiah/Jiwa), 2017–2021 <i>Gross Regional Domestic Product at Current Market Prices by Regency/Municipality in Sumatera Barat Province (Million Rupiah/ person) , 2017–2021</i>	501
13.8	Produk Domestik Regional Bruto Per Kapita Atas Dasar Harga Konstan Menurut Kabupaten/Kota di Provinsi Sumatera Barat (Juta Rupiah/Jiwa), 2017–2021 <i>Gross Regional Domestic Product at Constant Market Prices by Regency/Municipality in Sumatera Barat Province (Million Rupiah/ person) , 2017–2021</i>	502
13.9	Persentase Penduduk Miskin, Gini Ratio, Garis Kemiskinan, Indeks Kedalaman Kemiskinan (P1) dan Indeks Kearifan Kemiskinan (P2) Menurut Kabupaten/Kota di Provinsi Sumatera Barat, 2020–2021 <i>Total and Percentage Poor People, Poverty Line, Poverty Gap Index and Poverty Severity Index by Regency/Municipality in Sumatera Barat Province, 2020-2021</i>	503
13.10	Indeks Pembangunan Manusia Menurut Kabupaten/ Kota di Provinsi Sumatera Barat, 2017–2021 <i>Human Development Index by Regency/Municipality in West Sumatera Province, 2017–2021</i>	505
13.11	Angka Harapan Hidup (AHH) Menurut Kabupaten/Kota di Sumatera Barat, 2017–2021 <i>Life Expectancy at Birth By Regency/Municipality in Sumatera Barat Province, 2017–2021</i>	506
13.12	Angka Harapan Lama Sekolah Menurut Kabupaten/Kota di Sumatera Barat, 2017–2021 <i>Expected Years of Schooling by Regency/Municipality in Sumatera Barat Province, 2017–2021</i>	507

13.13	Rata-rata Lama Sekolah Menurut Kabupaten/ Kota di Sumatera Barat, 2017–2021 <i>Mean Year of Schooling by Regency/Municipality in Sumatera Barat Province, 2017–2021</i>	508
13.14	Pengeluaran Per kapita Disesuaikan Penduduk Menurut Kabupaten/Kota di Provinsi Sumatera Barat (ribu Rupiah), 2017–2021 <i>Adjusdted Expenditure Per Capita by Regency/Municipality in Sumatera Barat Province (thousand Rupiah), 2017–2021</i>	509
13.15	Rata-rata Pengeluaran per Kapita Sebulan Makanan dan Bukan Makanan Menurut Kabupaten/Kota di Provinsi Sumatera Barat, 2021 <i>Monthly Average of Food and Non-Food Expenditure per Capita in Urban and Rural Areas by Regency/Municipality in Sumatera Barat Province, 2021</i>	510
13.16	Tingkat Pengangguran Terbuka Menurut Kabupaten/ Kota di Sumatera Barat (persentase), 2017–2021 <i>Open Unemployment Rate Regency or Municipality in Sumatera Barat Province (percentage), 2017–2021</i>	511
13.17	Angka Partisipasi Murni (APM) dan Angka Partisipasi Kasar (APK) per Kabupaten/Kota di Sumatera Barat (persentase), 2021 <i>Pure Participation Rate (APM) and Gross Enrollment Rate (APK) by Regency / Municipality in Sumatera Barat Province (percentage), 2021</i>	512
13.18	Angka Partisipasi Sekolah (APS) per Kabupaten/ Kota di Sumatera Barat (persentase), 2021 <i>School Participation Rate (APS) by Regency / Municipality in Sumatera Barat Province (percentage), 2021</i>	514

DAFTAR GAMBAR/LIST OF FIGURES

	Halaman Page	
1.1	Jarak dari Kecamatan ke Pusat Pemerintahan Kabupaten Agam (km), 2021 <i>Distance between Subdistrict to Capital of Government in Agam Regency (Km), 2021</i>	7
1.2	Jarak dari Ibukota Kabupaten/Kota ke Ibukota Provinsi di Provinsi Jawa Tengah (km), 2021 <i>Distance between Regency/Municipality Capital and Province Capital in Jawa Tengah Province (km), 2021</i>	8
2.1	Jumlah Anggota DPRD Agam menurut asal partai , 2021 <i>The number of members of the Agam DPRD according to the origin of the party , 2021</i>	25
2.2	Realisasi Belanja Menurut Kecamatan di Kabupaten Agam, 2021 <i>Expenditure Realization by District in Agam Regency, 2021</i>	26
3.1	Piramida Penduduk Kabupaten Agam, 2021 <i>Agam Regency Population Pyramid, 2021</i>	57
3.2	Penduduk Angkatan Kerja yang Bekerja Menurut Status Pekerjaan Utama di Kabupaten Agam, 2021 <i>Number of Labor Force Who Working by Main Employment Status in Agam Regency</i>	58
4.1	Jumlah Posyandu menurut Kecamatan di Kabupaten Agam, 2021 <i>Number of Integrated Health Post by Subdistrict in Agam Regency , 2021</i>	82
4.2	Garis Kemiskinan di Kabupaten Agam, 2014–2021 <i>Poverty Line in Agam Regency, 2014 - 2021</i>	83
5.1	Produksi Padi Sawah Menurut Kecamatan di Kabupaten Agam, 2021 <i>Production of Wet Rice Field by Subdistricts in Agam Regency , 2021</i>	
5.2	Produksi Susu Menurut Tahun di Kabupaten Agam, 2021 <i>Production of Milk by Year in Agam Regency , 2021</i>	

	Halaman Page
6.1	Jumlah Pelanggan Listrik ULP Baso Kabupaten Agam, 2017–2021 <i>Number of Electricity Customers ULP Baso Agam Regency, 2017–2021</i> 324
6.2	Jumlah Tenaga Kerja pada industri Kecil di Kabupaten Agam, 2021 <i>Number of Labour at Small Industries in Agam Regency, 2021</i> 325
7.1	Jumlah Kelompok Kesenian Daerah di Kabupaten Agam, 2021 <i>Number of Traditional Art Group in Agam Regency, 2021</i> 341
7.2	Jumlah Kunjungan Wisatawan Menurut Bulan di Kabupaten Agam, 2021 <i>Number of Tourist Visit by Month in Agam Regency, 2021</i> 342
8.1	Panjang Jalan Menurut Kecamatan di Kabupaten Agam (km), 2021 <i>Length of Roads by Subdistrict in Agam Regency (km), 2021</i> 361
8.2	Panjang Jalan Menurut Jenis Permukaan Jalan di Kabupaten Agam (km), 2021 <i>Length of Roads by Road Surface Type in Agam Regency (km), 2021</i> 362
9.1	Jumlah Koperasi Aktif di Kabupaten Agam, 2018–2021 <i>Number of Active Cooperative in Agam Regency, 2018–2021</i> 389
9.2	Jumlah Penabung Menurut Jenis Tabungan pada Bank Nagari Cabang Lubuk Basung, 2021 <i>Number of Account and Saving Deposit at Nagari Bank of Lubuk Basung Branch (Million Rupiahs), 2021</i> 390
10.1	Pengeluaran per Kapita Sebulan Non-Makanan (rupiah) di Kabupaten Agam, 2021 <i>Monthly Non-Food Expenditure per Capita (rupiah) in Agam Regency, 2021</i> 416
10.2	Pengeluaran per Kapita Sebulan Makanan (rupiah) di Kabupaten Agam, 2021 <i>Monthly Food Expenditure per Capita (rupiah) in Agam Regency, 2021</i> 417
11.1	Harga Beras pada Pasar Matur di Kabupaten Agam, 2021 <i>Price of Rice at Matur Market in Agam Regency, 2021</i> 429
11.2	Harga Beras pada Pasar Matur di Kabupaten Agam, 2021 <i>Price of Rice at Matur Market in Agam Regency, 2021</i> 430

	Halaman Page
12.1	PDRB Atas Dasar Harga Berlaku Kabupaten Agam, 2017-2021 <i>GDP at Current Price in Agam Regency, 2017-2021</i> 471
12.2	PDRB Atas Dasar Harga Konstan Kabupaten Agam, 2017-2021 <i>GDP at Constant Price in Agam Regency, 2017-2021</i> 472
13.1	Indeks Pembangunan Manusia Menurut Kabupaten/ Kota di Provinsi Sumatera Barat, 2021 <i>Human Development Index by Regency/Municipality in West Sumatera Province, 2021</i> 491
13.2	Persentase Penduduk Miskin Menurut Kabupaten/ Kota di Provinsi Sumatera Barat, 2021 <i>Human Development Index by Regency/Municipality in West Sumatera Province, 2021</i> 492

<https://lagamkab.bps.go.id>

PENJELASAN UMUM/EXPLANATORY NOTES

Tanda-tanda, satuan-satuan, dan lain-lainnya yang digunakan dalam publikasi ini adalah sebagai berikut:

Symbols, measurement units, and acronyms which are used in this publication, are as follows:

1. TANDA-TANDA/SYMBOLS

Data tidak tersedia/Data not available	: ...
Tidak ada atau nol /Null or zero	: -
Data dapat diabaikan/Data negligible	: 0
Tanda decimal/Decimal point	: ,
Data tidak dapat ditampilkan/Not applicable	: NA
Angka estimasi/Estimated figures	: e
Angka diperbaiki/Revised figures	: r
Angka sementara/Preliminary figures	: x
Angka sangat sementara/Very preliminary figures	: xx
Angka sangat sangat sementara/Very very preliminary figures	: xxx

2. SATUAN/UNITS

barel/barrel	: 158,99 liter/litres = 1/6,2898 m ³
hektar (ha)/hectare (ha)	: 10 000 m ²
kilometer (km)/kilometres (km)	: 1 000 meter/meters (m)
knot/knot	: 1,8523 km/jam (km/hour)
kuintal/quintal	: 100 kg
KWh	: 1 000 Watt hour
MWh	: 1 000 KWh
liter (untuk beras)/litre (for rice)	: 0,80 kg
MMSCF	: 1/35,3 m ³
metrik ton (m.ton)/metric ton (m. ton)	: 0,98421 long ton = 1 000 kg
ons/ounce	: 28,31 gram/grams
ton	: 1 000 kg

Satuan lain: buah, dus, butir, helai/lembar, kaleng, batang, pulsa, ton kilometer (ton-km), jam, menit, persen (%).

Other units: unit, pack, pieces, sheet, tin, pulse, ton-kilometres(ton-km), hour, minute, percent (%).

Perbedaan angka di belakang koma disebabkan oleh pembulatan angka.

The difference in decimal numbers is caused by rounding.

DAFTAR SINGKATAN/ LIST OF ABBREVIATIONS

SI	: Stasiun Iklim
SIMPK	: Stasiun Meteorologi Pertanian Khusus
t.t	: Tempat tidur
BCG	: Bacillus Calmette Guerin
DPT	: Difteri, Pertusis, Tetanus
TT	: Tetanus Toxoid
IOT	: Industri Obat Tradisional/ <i>Traditional Medicine Industry</i>
IKOT	: Industri Kecil Obat Tradisional/ <i>Traditional Medicine Small</i>
Alkes	: Alat kesehatan/ <i>Health Kits</i>
PKRT	: Perbekalan Kesehatan Rumah tangga/ <i>Household Health Logistics</i>
Kompl	: Komplemen/ <i>Complement</i>
IRTP	: Industri Pangan Produksi Rumah Tangga/ <i>Foods Home Industry</i>
PBF	: Pedagang Besar Farmasi/ <i>Pharmacy Whole-seller</i>
GFK	: Gudang Farmasi Kab/Kota/Regency/ <i>Municipality Pharmacy Warehouse</i>
RB	: Rumah Bersalin/ <i>Delivery House</i>
Pustu	: Puskesmas pembantu/ <i>Auxiliary Public Health Center</i>
BP	: Balai Pengobatan/ <i>Polyclinic</i>
TPS	: Tempat Pembuangan Sementara / <i>landfill</i>
Jamkesmas	: Jaminan kesehatan masyarakat miskin/ <i>Poor public health insurance</i>
PJKMU	: Program Jaminan Kesehatan Masyarakat Umum
SIUP	: Surat Ijin Usaha Perdagangan/ <i>Trading Permission Letter</i>
TDP	: Tanda Daftar Perusahaan/ <i>Company Registration Identity</i>
API	: Angka Pengenal Importir/ <i>Importer's Identity Number</i>

Statistik Kunci, 2018–2020

Key Statistics, 2018–2020

Rincian/Description	Satuan/Unit	2018	2019	2020
(1)	(2)	(3)	(4)	(5)
SOSIAL/SOCIAL				
Penduduk ¹ /Population ¹	jiwa/people	487 914	491 282	494 614
Angka Harapan Hidup ^{1-e} /Life Expectancy Rate ¹	tahun/years	71,83	72,17	72,37
Rata-rata Lama Sekolah/Mean Year of Schooling	tahun/years	8,69	8,85	8,96
Harapan Lama Sekolah/Expected Years Schooling	tahun/years	13,85	13,86	13,87
Tingkat Partisipasi Angkatan Kerja -TPAK ^{2,3} Labour Force Participation Rate-LFPR ^{2,3}	%	68,30	69,39	70,29
Tingkat Pengangguran Terbuka-TPT ² Unemployment Rate-UR ²	%	4,93	4,78	4,61
Penduduk Miskin ⁵ /Poor People ⁴	ribu/thousand	32,92	33,10	33,31
Persentase Penduduk Miskin ⁴ Percentage of Poor People ⁴	%	6,76	6,75	6,75
Indeks Pembangunan Manusia-IPM ⁵ Human Development Index ⁵	–	71,70	72,37	72,46
EKONOMI/ECONOMIC				
Produk Domestik Regional Bruto (PDRB) Harga Berlaku ⁶ Gross Regional Domestic Bruto (GRDP) at Current Price ⁶	triliun rupiah trillion rupiahs	19,15	20,54	20,37
Laju Pertumbuhan Ekonomi ⁸ /Economic Growth ⁷	%	5,23	4,78	-1,38
PDRB Per Kapita Harga Berlaku ^{6,8} Per Capita of GRDP at Current Price ^{6,8}	juta rupiah million rupiahs	39,24	41,8	38,5

Catatan/Notes: ¹ Hasil proyeksi penduduk Indonesia 2010–2035 (pertengahan tahun/Juni)/The result of Indonesia population projection 2010–2035 (mid year/June)

² Kondisi Agustus/Condition at August

³ Menggunakan penimbang hasil proyeksi penduduk tahun 2010–2035/Weighted by the 2010–2035 population projection

⁴ Kondisi Maret/Condition at March

⁵ Sejak tahun 2010, IPM dihitung dengan metode baru. Komponen IPM metode baru adalah angka harapan hidup saat lahir, harapan lama sekolah, rata-rata lama sekolah, dan pengeluaran per kapita/Since 2010, HDI was calculated using new method. New HDI component are life expectancy at birth, expected years of schooling, means years of schooling, and expenditure per capita

⁶ Mulai tahun 2010 mengadopsi System of National Account 2008 (SNA 2008)/Since 2010 is in line with System of National Account 2008 (SNA 2008)

⁷ Menggunakan tahun dasar 2010 (2010=100)/Using 2010 base year (2010=100)

⁸ Menggunakan proyeksi penduduk berdasarkan hasil SP2010/Using population projection based on SP2010

GEOGRAFI DAN IKLIM

GEOGRAPY AND CLIMATE

BAB / Chapter

01

Luas Wilayah Kabupaten Agam

2.264,8 KM²

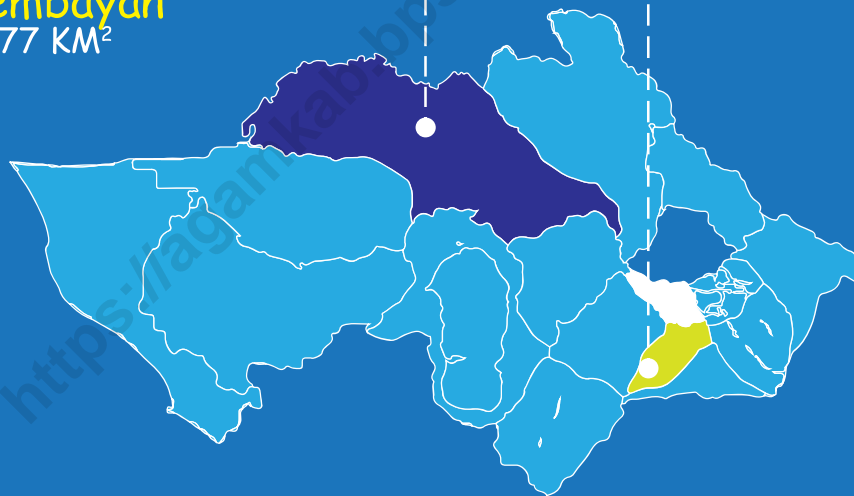
Total Area of Agam Regency is 2.264,8 KM²/sq

Kecamatan Terluas
Largest Subdistrict

Palembayan
349,77 KM²

Kecamatan Terkecil
Smallest Subdistrict

Banuhampu
28,48 KM²



Suhu Udara
Temperature

22,23°C



Jumlah Hari Hujan
Rainy Days

215 Hari



Curah Hujan
Rainfall

251,08 mm



Kelembapan Udara
Humidity

91,08%



Kecepatan Angin
Wind Speed

1,13 M/s

PENJELASAN TEKNIS

1. Badan Pusat Statistik (BPS) telah melakukan pendataan Potensi Desa (Podes) sejak tahun 1980. Sejak saat itu, Podes dilaksanakan secara rutin sebanyak 3 kali dalam kurun waktu sepuluh tahun untuk mendukung kegiatan Sensus Penduduk, Sensus Pertanian, ataupun Sensus Ekonomi. Dengan demikian, fakta penting terkait ketersediaan infrastruktur dan potensi yang dimiliki oleh setiap wilayah dapat dipantau perkembangannya secara berkala dan terus menerus.
2. Sejak tahun 2008, pendataan Podes mengalami perubahan dengan adanya penambahan kuesioner suplemen kecamatan dan Kecamatan di Kabupaten Paser. Penambahan kuesioner tersebut bertujuan untuk meningkatkan manfaat data Podes bagi para konsumen data dan pemerintah daerah dalam perencanaan pembangunan wilayah.
3. Data Podes merupakan satu-satunya sumber data kewilayahan yang muatannya beragam dan memberi gambaran tentang situasi pembangunan suatu wilayah (regional). Ini berbeda dengan data dari hasil pendekatan rumah tangga yang lebih menekankan pada dimensi aktivitas sektoral. Keduanya sama penting dan menjadi kekayaan

TECHNICAL NOTES

1. *BPS-Statistics Indonesia has already recorded village potential (Podes) since 1980. Since then, Podes regularly implemented 3 (three) times within ten years to support the activities of the Population Census, Agriculture Census, or Economic Census. Thus, important facts related to the availability of infrastructure and the potential possessed by each region can be monitored regularly and continually.*
2. *Since 2008, Podes has been changed especially in providing additional information from Sub District and Sub District in Paser Regency, using separate questionnaires. The goal of these changes is to provide more benefits for data users and local government in regional development planning.*
3. *Podes data is the only one Source of spatial data consisting of various information and providing a picture of development progress in a region. The Podes data are different from data resulted from household surveys focusing on the dimension of sectoral activities. Both kind of data are important and become the trade mark of BPS on the data richness aspect.*

- BPS.
4. Cakupan Wilayah Pencacahan Podes dilakukan secara sensus terhadap seluruh wilayah administrasi pemerintahan terendah setingkat desa (yaitu desa, kelurahan, nagari, Unit Permukiman Transmigrasi (UPT)) yang masih dibina oleh kementerian terkait.
 5. Luas wilayah adalah sebuah daerah yang dikuasai atau menjadi teritorial dari sebuah kedaulatan. Sebuah wilayah dikelilingi oleh batas-batas kondisi fisik alam, misalnya sungai, gunung atau laut.
 6. Iklim adalah keadaan hawa (suhu, kelembaban, awan, hujan, dan sinar matahari) pada suatu daerah dalam jangka waktu yang agak lama (30 tahun).
 7. Sungai adalah aliran air yang besar (biasanya buatan alam).
 8. Curah hujan adalah banyaknya hujan yang tercurah (turun) di suatu daerah dalam jangka waktu tertentu.
 9. Hari hujan adalah hari terkumpulnya curah hujan setinggi 0.5 mm atau lebih. Apabila kurang dari ketentuan tersebut, maka hari hujan dianggap nol meskipun curah hujan tetap diperhitungkan.
4. *Podes Coverage Podes enumeration is implemented as a census of the lowest governmental administrative region equivalent to village (i.e. village, sub-district, nagari, and Transmigration Settlement Unit which is still fostered by the relevant ministries).*
 5. *The area is a territory that is controlled or becomes territorial of a sovereignty. An area surrounded by boundaries of natural physical conditions, such as rivers, mountains or seas*
 6. *Climate is the state of the weather (temperature, humidity, clouds, rain, and sun) on an area within a longer period of time (30 years).*
 7. *The river is large stream of water (usually made in nature).*
 8. *Rainfall is the amount of rain poured down in an area within a certain period.*
 9. *Rainy day is the day of rainfall accumulated as high as 0.5 mm or more. If it is less than that, then the rainy day is considered zero even though rainfall is still calculated.*

ULASAN**DESCRIPTION****Geografis**

Secara Geografis Kabupaten Agam terletak Antara 00°01'34" - 00°28'43" Lintang Selatan dan 99°46'39" - 100°32'50" Bujur Timur. Berada pada ketinggian antara 0 - 2.877 meter di atas permukaan laut. Sebelah utara berbatasan dengan Kabupaten Pasaman dan Pasaman Barat, selatan dengan Kabupaten Padang Pariaman dan Tanah Datar, timur dengan Kabupaten Lima Puluh Kota dan barat dengan Samudera Indonesia.

Terdapat sebanyak enam belas kecamatan di Kabupaten Agam, dengan kecamatan terluas berada di Kecamatan Palembayan dengan luas sebesar 349,77 km² dan kecamatan terkecil berada di Kecamatan Banuhampu dengan luas sebesar 28,48 km².

Iklim

Selama 2021, suhu tertinggi tercatat pada Bulan Maret yaitu sebesar 31,0°C sementara itu suhu terendah tercatat pada Bulan Desember yaitu sebesar 15,2°C, secara rata-rata suhu di Kabupaten Agam berkisar antara 21,6°C - 23,0°C sepanjang tahun 2021.

Kelembapan udara maksimal tercatat pada Bulan Januari yaitu sebesar 100 persen, sementara pada Bulan April tercatat kelembapan udara minimal yaitu sebesar 74 persen. Secara rata-rata kelembapan udara sepanjang tahun 2021 tercatat berkisar

Geography

Geographically, Agam Regency is located between 00°01'34 " - 00°28'43 " South Latitude and 99°46'39 " - 100°32'50 " East Longitude. Located at an altitude between 0 - 2,877 meters above sea level. The north is bordered by Pasaman and Pasaman Barat Regency, south with Padang Pariaman and Tanah Datar Regency, east by Lima Puluh Kota Regency and west with the Indonesian Ocean.

There are sixteen sub-districts in Agam Regency, with the largest sub-district in Palembayan with an area of 349.77 km² and the smallest sub-district in Banuhampu with an area of 28.48 km².

Climate

During 2021, the highest temperature was recorded in March, which was 31.0°C, while the lowest temperature was recorded in December, which was 15.2°C, the average temperature in Agam Regency ranged from 21.6°C - 23.0°C throughout 2021.

The maximum humidity is recorded in January, which is 100 percent, while in April, the minimum humidity is recorded at 74 percent. On average, air humidity throughout 2021 is recorded to range from 88 percent - 92 percent.

antara 88 persen - 92 persen.

Pada Bulan Maret 2021, tercatat kecepatan angin maksimal yaitu sebesar 2,8 m/s sementara itu kecepatan minimum tercatat pada Bulan Agustus, September, November dan Desember yaitu sebesar 0,4 m/s.

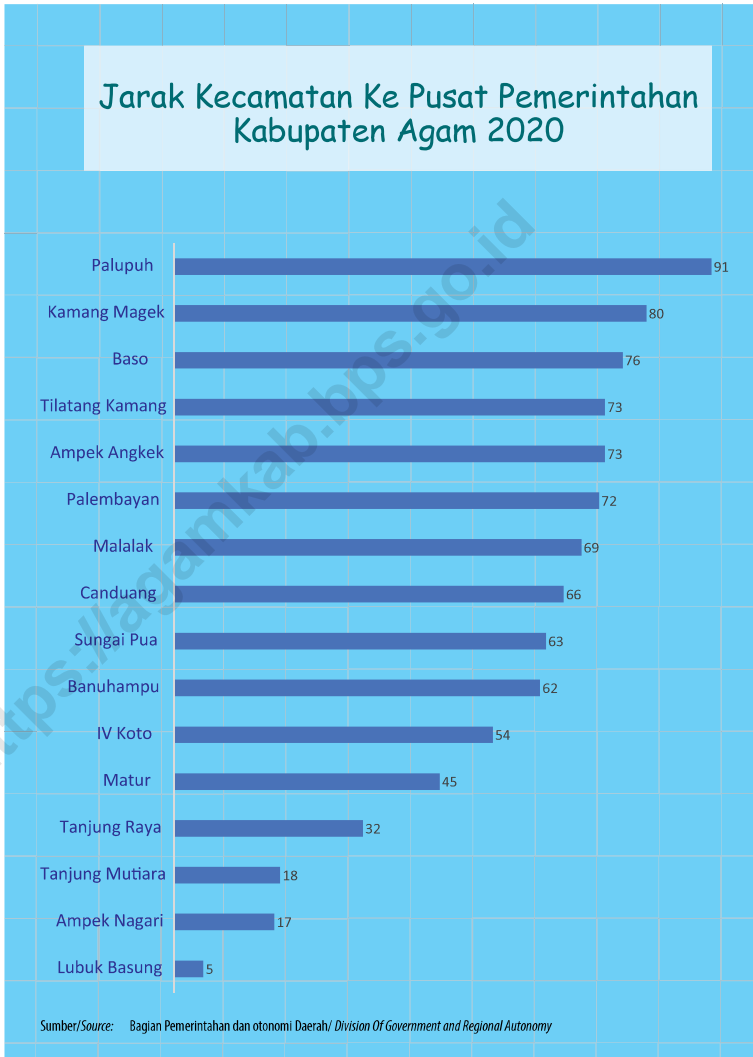
Pada Bulan November 2021 tercatat sebanyak 24 hari hujan dengan curah hujan tercatat sebanyak 411 mm, sementara itu jumlah hari hujan paling sedikit terjadi di Bulan februari yaitu sebanyak 8 hari dan curah hujan terendah tercatat pada Bulan Juli yaitu sebesar 155 mm.

In March 2021, the maximum wind speed was recorded at 2.8 m/s while the minimum speed was recorded in August, September, November and December, which was 0.4 m/s.

In November 2021 there were 24 rainy days with recorded rainfall of 411 mm, while the least number of rainy days occurred in February, which was 8 days and the lowest rainfall was recorded in July, which was 155 mm.

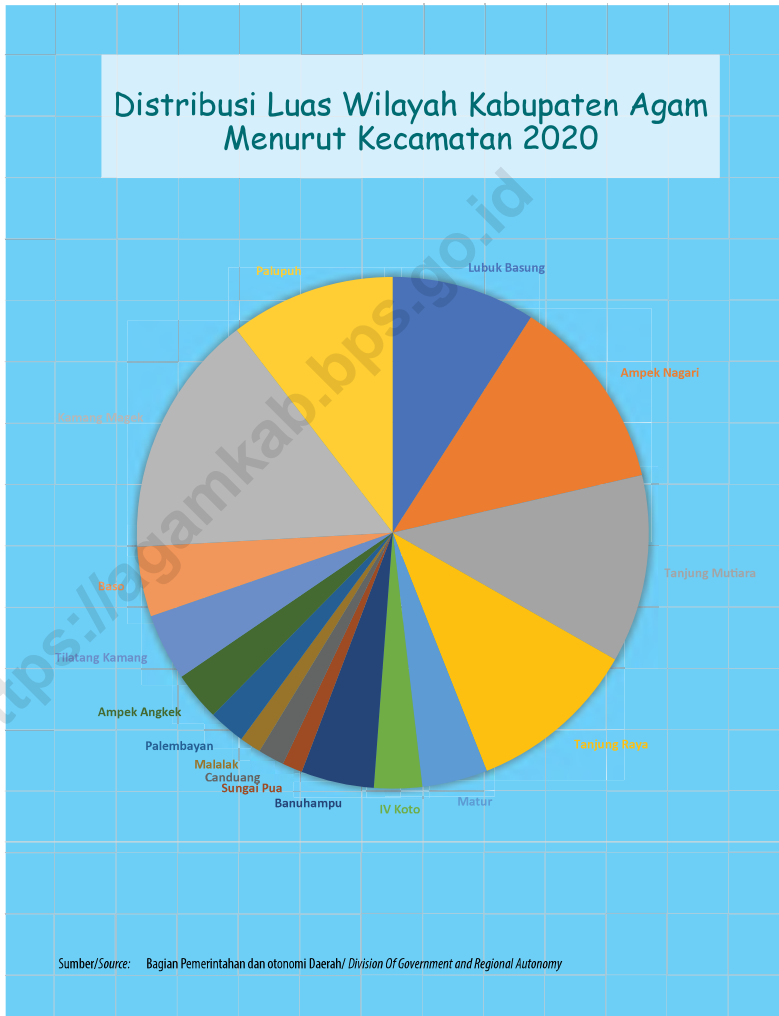
Gambar 1.1
Figures

Jarak dari Kecamatan ke Pusat Pemerintahan Kabupaten Agam (km), 2021
Distance between Subdistrict to Capital of Government in Agam Regency (Km), 2021



Gambar 1.2
Figures

Jarak dari Ibukota Kabupaten/Kota ke Ibukota Provinsi di Provinsi Jawa Tengah (km), 2021
Distance between Regency/Municipality Capital and Province Capital in Jawa Tengah Province (km), 2021



1.1 KEADAAN GEOGRAFI / GEOGRAPHY CONDITION

Tabel 1.1.1 **Luas Daerah dan Jumlah Pulau Menurut Kecamatan di Kabupaten Agam, 2021**
Total Area and Number of Islands by Subdistrict in Agam Regency, 2021

Kecamatan <i>Subdistrict</i>	Ibukota Kecamatan <i>Capital of Subdistrict</i>	Luas <i>Total Area</i> (km ² /sq.km)
(1)	(2)	(3)
Tanjung Mutiara	Tiku	205,73
Lubuk Basung	Manggopoh	278,40
Ampek Nagari	Bawan	268,69
Tanjung Raya	Maninjau	244,03
Matur	Matur	93,69
IV Koto	Balingka	68,72
Malalak	Malalak	104,49
Banuhampu	Sungai Buluh	28,48
Sungai Pua	Limo Suku	37,83
Ampek Angkek	Biaro	30,66
Canduang	Lasi	52,29
Baso	Baso	70,30
Tilatang Kamang	Pakan Kamis	95,86
Kamang Magek	Magek	99,61
Palembayan	Palembayan	349,77
Palupuh	Palupuh	236,34
Kabupaten Agam	Lubuk Basung	2 264,89

Lanjutan Tabel/Continued Table 1.1.1

Kecamatan Subdistrict	Persentase terhadap Luas Kabupaten Percentage to Regency Area	Jumlah Pulau Number of Islands
(1)	(4)	(5)
Tanjung Mutiara	9	3
Lubuk Basung	12	
Ampek Nagari	12	
Tanjung Raya	11	2
Matur	4	
IV Koto	3	
Malalak	5	
Banuhampu	1	
Sungai Pua	2	
Ampek Angkek	1	
Canduang	2	
Baso	3	
Tilatang Kamang	4	
Kamang Magek	4	
Palembayan	15	
Palupuh	10	
Kabupaten Agam	100	5

Sumber/Source: Bagian Pemerintahan dan otonomi Daerah/ Division Of Government and Regional Autonomy

Tabel
Table 1.1.2**Tinggi Wilayah dan Jarak ke Ibukota Kabupaten Menurut Kecamatan di Kabupaten Agam, 2021**
Altitude and Distance to the Capital of Regency by Subdistrict in Agam Regency, 2021

Kecamatan Subdistrict	Tinggi Wilayah (mdpl) Altitude (m a.s.l)	Jarak ke Ibukota Kabupaten Distance to the Capital of Regency
(1)	(2)	(3)
Tanjung Mutiara	0 - 500	36
Lubuk Basung	25 - 500	5
Ampek Nagari	7 - 1 000	18
Tanjung Raya	500 - 1 000	20
Matur	500 -> 1 000	45
IV Koto	500 -> 1 000	56
Malalak	500 -> 1 000	72
Banuhampu	500 -> 1 000	62
Sungai Pua	500 -> 1 000	62
Ampek Angkek	500 -> 1 000	69
Canduang	> 1 000	72
Baso	500 -> 1 000	79
Tilatang Kamang	500 -> 1 000	65
Kamang Magek	500 -> 1 000	73
Palembayan	500 -> 1 000	52
Palupuh	500 -> 1 000	76
Kabupaten Agam	0 -> 1 000	

Sumber/Source: Bagian Pemerintahan dan otonomi Daerah/ *Division Of Government and Regional Autonomy*

Tabel 1.1.3 Letak Geografis Kabupaten Agam, 2021
Table 1.1.3 Geographical Location of Agam Regency, 2021

Uraian Items	Keterangan Explanation
(1)	(2)
Letak Geografis <i>Geographical Location</i>	Kabupaten Agam terletak Antara 00°01'34" - 00°28'43" Lintang Selatan dan 99°46'39" - 100°32'50" Bujur Timur <i>Agam Regency Lies Between 00°01'34" - 00°28'43" South Latitude and 99°46'39" - 100°32'50" East Longitude</i>
Utara <i>North</i>	Kab. Pasaman dan Pasaman Barat <i>Pasaman and Pasaman Barat Regency</i>
Timur <i>East</i>	Kabupaten Lima Puluh Kota <i>Lima Puluh Kota Regency</i>
Selatan <i>South</i>	Kab. Padang Pariaman dan Kab. Tanah Datar <i>Padang Pariaman and Tanah Datar Regency</i>
Barat <i>West</i>	Samudera Indonesia <i>Indonesian Ocean</i>

Sumber/Source: Bagian Pemerintahan dan otonomi Daerah/ *Division Of Government and Regional Autonomy*

Tabel
Table 1.1.4

Jarak antar Ibukota Kecamatan di Kabupaten Agam, 2021
Distance Among Capital Town in Agam Regency, 2021

Ibukota Kecamatan Capital of Subdistrict	Tiku	Manggopoh	Bawan	Pasar Maninjau	Pasar Matur	Balingka	Malalak	Sungai Buluh	Limo Suku	Biaro	Lasi	Baso	Pakan Kamis	Kamang Hilia	Pasar Palembayan	Pasar Palupuh
Tiku	0	18	35	50	63	72	88	80	81	91	84	94	91	98	90	109
Manggopoh	18	0	17	32	45	54	69	62	63	73	66	76	73	80	72	91
Bawan	35	17	0	49	66	71	86	79	80	90	83	93	90	97	89	108
Pasar Maninjau	50	32	49	0	13	18	33	26	27	37	30	40	37	44	36	55
Pasar Matur	63	45	66	13	0	9	25	17	18	28	21	31	28	35	27	46
Balingka	72	54	71	18	9	0	16	8	9	19	12	22	19	27	18	38
Malalak	88	69	86	33	25	16	0	24	25	35	28	38	35	42	34	53
Sungai Buluh	80	62	79	26	17	8	24	0	4	14	7	17	14	21	27	32
Limo Suku	81	63	80	27	18	9	25	4	0	10	7	13	10	17	23	36
Biaro	91	73	90	37	28	19	35	14	10	0	7	3	12	19	37	30
Lasi	84	66	83	30	21	12	28	7	7	7	0	7	14	21	39	32
Baso	94	76	93	40	31	22	38	17	13	3	7	0	15	22	40	33
Pakan Kamis	91	73	90	37	28	19	35	14	10	12	14	15	0	7	37	25
Kamang Hilia	98	80	97	44	35	27	42	21	17	19	21	22	7	0	42	30
Pasar Palembayan	90	72	89	36	27	18	34	27	23	37	39	40	37	42	0	56
Pasar Palupuh	109	91	108	55	46	38	53	32	36	30	32	33	25	30	56	0

Sumber/Source: Bagian Pemerintahan dan otonomi Daerah/ Division Of Government and Regional Autonomy

Tabel
Table 1.1.5

Nama-nama Sungai Menurut Kecamatan di Kabupaten Agam, 2021
Names of Rivers by Subdistrict in Agam Regency, 2021

Kecamatan Subdistrict	Keterangan Explanation	
(1)	(2)	(3)
Tanjung Mutiara	1. Batang Darek	5. Batang Jilatang
	2. Batang Antokan	6. Batang Garinggiang
	3. Batang Tiku	7. Batang Pingai
	4. Batang Nibuang	
Lubuk Basung	1. Batang Masang Kiri	7. Batang Kalulutan
	2. Batang Antokan	8. Batang Garinggiang
	3. Batang Sitalang	9. Batang Aia Lolo
	4. Batang Piarau	10. Bt. Aia Pilubang
	5. Batang Siguhung	11. Batang Pulau Kaciak
	6. Batang Silayang	12. Batang Pingai
IV Nagari	1. Batang Bawan	3. Bt. Masang Kiri
	2. Batang Sitanang	4. Batang Sitalang
Tanjung Raya	1. Batang Antokan	6. Batang Cikalo
	2. Batang Kurambik	7. Batang Tumayo
	3. Batang Amparan	8. Bt. Limau Puruik
	4. Batang Kumango	9. Bt. Sei. Tampang
	5. Batang Aia Jawuih	
Matur	1. Batang Lawang	3. Batang Ruso
	2. Batang Kasiak	
IV Koto	1. Batang Sianok	4. Batang Ranah
	2. Bt. Aia Mangguang	5. Bt. Aia Subarang
	3. Batang Lurah Panta	6. Bt. Aia Sei Limau

Lanjutan Tabel/*Continued Table* 1.1.5

Kecamatan Subdistrict	Keterangan Explanation	
(1)	(2)	(3)
Malalak	1. Batang Manguih	3. Batang Nareh
	2. Batang Paraman	4. Batang Kandang
Banuhampu Sungai Puar	1. Batang Durian	3. Batang Buo
	2. Batang Rakik	
Ampek Angkek	1. Batang Air Katiak	3. Batang Buo
	2. Batang Sarasah	4. Batang Lundang
Canduang	1. Batang Jabua	2. Batang Sarasah
Baso	1. Batang Agam	2. Batang Jabua
Tilatang Kamang	1. Batang Agam	2. Batang Baramban
Palembayan	1. Batang Sianok	5. Batang Aia Lubuk Gadang
	2. Batang Masang	6. Batang Aia Limau Pako
	3. Batang Alahan Anggang	7. Batang Baringin
	4. Batang Maur	
Palupuh	1. Batang Palupuh	3. Batang Sirambungan
	2. Batang Aia Angge	4. Batang Sianok

Sumber/*Source*: Bagian Pemerintahan dan otonomi Daerah/*Division Of Government and Regional Autonomy*

1.2 KEADAAN IKLIM / CLIMATE CONDITION

Tabel 1.2.1 Pengamatan Unsur Iklim Menurut Bulan di Stasiun GAW Bukit Kototabang, 2021
Table 1.2.1 Observation of Climate Elements By Months at Bukit Kototabang Station, 2021

Bulan Month	Suhu/Temperature (°C)			Kelembaban/Humidity (%)		
	Minimum	Rata-rata Average	Maksimum Maximum	Minimum	Rata-rata Average	Maksimum Maximum
(1)	(2)	(3)	(4)	(5)	(6)	(7)
Januari/January	16,70	22,40	29,50	81,00	91,00	100,00
Februari/February	15,50	22,50	29,50	82,00	90,00	96,00
Maret/March	17,60	22,80	31,00	79,00	89,00	95,00
April/April	17,00	22,80	30,20	74,00	92,00	98,00
Mei/May	17,90	23,00	29,80	83,00	91,00	99,00
Juni/June	16,40	22,10	29,80	85,00	92,00	99,00
Juli/July	17,00	22,20	29,40	81,00	90,00	97,00
Agustus/August	15,60	22,00	29,40	83,00	91,00	99,00
September/September	15,80	21,60	28,10	83,00	92,00	98,00
Oktober/October	16,80	21,70	29,20	83,00	91,00	99,00
November/November	17,20	22,00	29,40	91,00	92,00	98,00
Desember/December	15,20	21,60	28,40	85,00	92,00	97,00

Lanjutan Tabel/*Continued Table 1.2.1*

Bulan Month	Kecepatan Angin (m/det) Wind Velocity (m/sec)			Tekanan Udara/Atmospheric Pressure (mb)		
	Minimum	Rata-rata Average	Maksimum Maximum	Minimum	Rata-rata Average	Maksimum Maximum
(1)	(8)	(9)	(10)	(11)	(12)	(13)
Januari/January	0,80	1,66	2,60	916,2	918,4	921,5
Februari/February	0,70	1,66	2,80	917,0	918,8	920,9
Maret/March	0,70	1,11	2,00	914,5	916,2	918,0
April/April	0,60	1,11	1,80	916,8	918,4	920,3
Mei/May	0,70	1,11	1,70	915,0	917,7	920,4
Juni/June	0,90	1,38	1,70	916,4	917,8	920,5
Juli/July	0,50	1,11	1,90	915,6	917,0	918,7
Agustus/August	0,40	0,83	1,40	916,2	917,4	919,2
September/September	0,40	0,83	2,10	916,4	918,0	920,4
Oktober/October	1,10	1,38	1,70	915,6	917,8	920,0
November/November	0,40	0,83	1,80	916,2	917,9	920,2
Desember/December	0,40	0,55	1,10	916,6	917,8	919,4

Lanjutan Tabel/*Continued Table 1.2.1*

Bulan Month	Jumlah Curah Hujan Number of Precipitation (mm)	Jumlah Hari Hujan (hari) Number of Rainy Days (day)	Penyinaran Matahari Duration of Sunshine (%)
(1)	(6)	(7)	(8)
Januari/ <i>January</i>	236	13	42
Februari/ <i>February</i>	234	8	55
Maret/ <i>March</i>	191	17	67
April/ <i>April</i>	379	23	59
Mei/ <i>May</i>	319	21	54
Juni/ <i>June</i>	254	16	57
Juli/ <i>July</i>	155	16	60
Agustus/ <i>August</i>	201	18	63
September/ <i>September</i>	258	19	35
Oktober/ <i>October</i>	187	20	45
November/ <i>November</i>	411	25	43
Desember/ <i>December</i>	188	19	40

Sumber/*Source*: Stasiun Pemantau Atmosfer Global Bukit Kototabang-Palupuh/*Bukit Kototabang's Global Atmosphere Watch*

December 2020

Jumlah PNS di Kabupaten Agam

Number of Civil Servant in Agam Regency



6.286




Turun

3,264%

dibanding tahun
2019

Persentase Jumlah PNS
Laki-laki Sebesar
Percentage Amount of Male
Civil Servant

29,77%



Persentase Jumlah PNS
Wanita Sebesar
Percentage Amount of Female
Civil Servant

70,23%

PENJELASAN TEKNIS

1. Anggota Dewan Perwakilan Rakyat Daerah (DPRD) dipilih melalui pemilihan umum (pemilu) dan dilantik dalam masa jabatan lima tahun.
2. Susunan Pemerintahan Republik Indonesia Periode 2017-2021 terdiri dari presiden, wakil presiden, lembaga tinggi negara, kementerian, setingkat menteri, dan Lembaga Pemerintahan Non Kementerian (LPNK).
3. Data realisasi penerimaan dan pengeluaran daerah diperoleh dari Badan Pengelola Keuangan dan Aset Daerah Kabupaten Agam.
4. Lembaga Pemerintah Daerah terdiri dari Bupati, Sekretaris Daerah, Inspektorat Daerah, Dinas Pekerjaan Umum dan Penataan Ruang, Dinas Perhubungan, Dinas Komunikasi dan Informatika, Dinas Perikanan dan Ketahanan Pangan, Dinas Pertanian, Dinas Pariwisata, Pemuda dan Olahraga, Dinas Kesehatan, Dinas Sosial, Badan Keuangan Daerah, Dinas Koperasi, Industri dan Perdagangan, Dinas Pendidikan, Dinas Penanaman Modal Pelayanan Terpadu Satu Pintu dan Ketenagakerjaan, Dinas Lingkungan Hidup, Dinas Pekerjaan Umum Perumahan dan Pemukiman, Sekretariat Dewan, Badan Perencanaan Pembangunan Daerah, Badan

TECHNICAL NOTES

1. *Regional Representatives Members (DPRD) are elected through a general election and appointed for a five-years membership.*
2. *The government structure of Republic Indonesia Period 2017-2021 consists of president, vice president, state supreme agencies, ministries, ministerial level institutions, and non-ministerial institutions.*
3. *Data on the realization of revenues and regional expenditures is obtained from the Regional Financial and Asset Management Agency of the Agam Regency.*
4. *Regional Government agencies consist of the Regent, Regional Secretary, Regional Inspectorate, Public Works and Spatial Planning Office, Transportation Service, Communication and Information Technology Office, Fisheries and Food Security Service, Agriculture Service, Tourism, Youth and Sports Service, Health Service, Social Service, Regional Finance Agency, Office of Cooperatives, Industry and Trade, Education Office, One Stop Investment Service and Manpower Office, Environmental Service, Public Works Housing and Settlements Service, Council Secretariat, Regional Development Planning Agency, National Unity and Political Agency, Community Empowerment of Nagari Office,*

Kesatuan Bangsa dan Politik, Dinas Pemberdayaan Masyarakat Nagari, Badan Kepegawaian dan Pengembangan Sumber Daya Manusia, Badan Perpustakaan dan Kearsipan, Dinas Pengendalian Penduduk Keluarga Berencana, Pemberdayaan Perempuan dan Perlindungan Anak, Dinas Kependudukan, Catatan Sipil, Badan Penanggulangan Bencana Daerah, Satuan Polisi Pamong Praja dan Pemadam Kebakaran.

5. Statistik keuangan pemerintah daerah Kabupaten/Kota dikumpulkan oleh Badan Pusat Statistik melalui Dinas Pendapatan. Sektor keuangan sejak tahun 2000 dihitung berdasarkan tahun kalender yang berakhir pada bulan Desember.
 6. Realisasi Penerimaan dan Pengeluaran Pemerintah Kabupaten adalah realisasi/perhitungan APBD Kabupaten pada tiap tahun anggaran.
 7. Pendapatan Asli Daerah (PAD) adalah pendapatan yang diperoleh daerah yang dipungut berdasarkan peraturan daerah, guna keperluan daerah yang bersangkutan dalam membiayai kegiatannya.
 8. Dana Perimbangan adalah dana dari pendapatan APBN yang dialokasikan kepada Daerah untuk mendanai kebutuhan daerah dalam rangka pelaksanaan desentralisasi.
- Civil Service Agency and Human Resources Development, Library and Archives Agency, Family Planning Population Control Service, Women Empowerment and Child Protection, Population Service, Civil Registry, Regional Disaster Management Agency, Civil Service Police Unit and Fire Brigade.*
5. *Regency / Municipality regional government financial statistics are collected by the Central Statistics Agency through the Revenue Service. The financial sector since 2000 is calculated based on the calendar year ending in December.*
 6. *Actual revenue and expenditure of Regencial Government is the realization/regencial budget calculations for every fiscal year.*
 7. *Original Local Government Revenue is revenue that withheld based on local regulations in accordance with the legislation, for the purposes of financing their activities.*
 8. *Balanced Budget is the fund coming from the state budget that allocated to regions to fund their needs in the context of decentralization.*

ULASAN**DESCRIPTION****Dewan Perwakilan Rakyat Daerah****Regional House of Representative**

Pada periode 2020-2024, terdapat keterwakilan perempuan di DPRD Kabupaten Agam sebanyak empat kursi dari 45 kursi yang ada, keterwakilan ini berasal dari Partai Demokrat sebanyak satu kursi, Partai Keadilan Sejahtera sebanyak dua kursi dan Partai Gerakan Indonesia Raya sebanyak satu kursi.

In the 2020-2024 period, there were women's representation in the DPRD of Agam Regency as many as four out of 45 seats, this representation came from the Democrat Party for one seat, Keadilan Sejahtera Party for two seats and the Gerakan Indonesia Raya Party for one seat.

Menurut tingkat pendidikan, sebanyak lima belas anggota berpendidikan SMA, tiga puluh anggota berpendidikan sarjana ke atas. Terdapat tiga anggota dewan berada pada usia 20-35 tahun, dan dua anggota dewan telah berusia lebih dari 60 tahun.

According to the level of education, as many as fifteen members have high school education, thirty members have an undergraduate education and above. There are three board members aged 20-35 years old, and two council members are over 60 years old.

Sepanjang tahun 2021, dihasilkan enam peraturan daerah, tujuh buah keputusan DPRD, 23 kali dilakukan rapat paripurna dan delapan kali dilakukan rapat anggaran.

Throughout 2021, six regional regulations were produced, seven DPRD decisions, 23 plenary meetings and eight budget meetings were held.

Sumber Daya Manusia**Human Resources**

Pada tahun 2021, tercatat sebanyak 4.499 pegawai fungsional tertentu, 1.128 pegawai fungsional umum dan 659 pegawai struktural di lingkungan Pemerintahan Daerah Kabupaten Agam. Menurut jenis kelamin, pada jabatan fungsional keterbandingan antar pegawai negeri laki-laki dengan perempuan adalah 1:3, sementara di level struktural, lebih banyak pegawai laki-laki dibandingkan perempuan yaitu 4:3. Masih terdapat sebanyak 110 pegawai yang berpendidikan di

In 2021, there were 4,499 specific functional workers, 1,128 general functional employees and 659 structural employees within the Agam district government. According to gender, in the functional position the ratio between male and female civil servants is 1: 3, while at the structural level, more male employees than female are 4: 3. There are still 110 officers who are educated under SMA, and by rank and class, the most officers are in the group IV.b/Pembina Tk.1 namely 1,194 officers, IV.a/Pembina

bawah SMA, dan secara pangkat dan golongan, pegawai terbanyak berada pada golongan IV.b /Pembinaan Tk.1 yaitu sebanyak 1.194 pegawai, IV.a/ Pembina sebanyak 1.099 pegawai, dan III.d/Penata Tk.1 sebanyak 892 pegawai.

1,099 officers, and III.d/Penata Tk.1 of 892 officers.

Keuangan Daerah

Realisasi pendapatan daerah pada tahun 2021 sebesar Rp.1.365.885.610,41 ribu yang berasal dari pendapatan asli daerah sebesar Rp.107.162.961,55 ribu, dana perimbangan sebesar Rp.1.040.106.705,48 ribu, dan lain-lain pendapatan yang sah sebesar Rp.218.615.943,38 ribu. berkurang sebesar 9,7 persen dibanding tahun 2020.

Sebesar Rp.1.354.150.129,48 ribu dibelanjakan pada tahun 2021, dengan rincian Rp.910.689.945,21 ribu untuk belanja tidak langsung, dan Rp.443.460.184,27 ribu untuk belanja langsung. Sebanyak 51,44 persen belanja digunakan untuk belanja pegawai.

Government Finance

Realization of regional revenue in 2021 amounted to IDR 1,365,885,610.41 thousand originating from local revenue of IDR 107,162,961.55 thousand, balance funds of IDR 1,040,106,705.48 thousand, and other legal income. amounting to Rp. 218,615,943.38 thousand. reduced by 9.7 percent compared to 2020.

A total of Rp. 1,354,150,129.48 thousand was spent in 2021, with details of Rp. 910,689,945.21 thousand for indirect expenditure, and Rp. 443,460,184.27 thousand for direct shopping. As much as 51.44 percent of expenditure is used for personnel spending.

Gambar 2.1
Figures

**Jumlah Anggota DPRD Agam menurut asal partai ,
2021**
*The number of members of the Agam DPRD according to
the origin of the party , 2021*



Gambar 2.2
Figures

Realisasi Belanja Menurut Kecamatan di Kabupaten Agam, 2021
Expenditure Realization by District in Agam Regency, 2021



2.1 WILAYAH ADMINISTRATIF / ADMINISTRATIVE AREA

Tabel 2.1.1 Jumlah Desa¹/Kelurahan Menurut Kecamatan di Kabupaten Agam, 2017–2021
Table *Number of Villages¹/Kelurahan by Subdistrict in Agam Regency, 2017–2021*

Kecamatan Subdistrict	2017	2018	2019	2020	2021
(1)	(2)	(3)	(4)	(5)	(6)
Tanjung Mutiara	3	3	3	3	3
Lubuk Basung	5	5	5	5	5
Ampek Nagari	4	4	4	4	4
Tanjung Raya	9	9	9	9	9
Matur	6	6	6	6	6
IV Koto	7	7	7	7	7
Malalak	4	4	4	4	4
Banuhampu	7	7	7	7	7
Sungai Pua	5	5	5	5	5
Ampek Angkek	7	7	7	7	7
Canduang	3	3	3	3	3
Baso	6	6	6	6	6
Tilatang Kamang	3	3	3	3	3
Kamang Magek	3	3	3	3	3
Palembayan	6	6	6	6	6
Palupuh	4	4	4	4	4
Kabupaten Agam	82	82	82	82	82

Catatan/Note: ¹Termasuk Unit Permukiman Transmigrasi (UPT)/Include Transmigration Settlement Unit
 Sumber/Source: Peraturan Kepala Badan Pusat Statistik Nomor 1 Tahun 2021 Tanggal 5 Februari 2021 tentang Perubahan Atas Peraturan Kepala Badan Pusat Statistik Nomor 3 Tahun 2020 tentang Kode dan Nama Wilayah Kerja Statistik Tahun 2020/Chief Statistician Regulation Number 1/2021, February 5 2021, as a revision of Chief Statistician Regulation Number 3 of 2020 on Code and Name of Regional Level of Data Collection.

2.2 DEWAN PERWAKILAN RAKYAT DAERAH REGIONAL HOUSE OF REPRESENTATIVE

Tabel 2.2.1 Jumlah Anggota Dewan Perwakilan Rakyat Daerah Menurut Partai Politik dan Jenis Kelamin di Kabupaten Agam, 2021
Number of Regional House of Representatives's Members by Political Parties and Sex in Agam Regency, 2021

Partai Politik <i>Political Parties</i>	Laki-laki <i>Male</i>	Perempuan <i>Female</i>	Jumlah <i>Total</i>
(1)	(2)	(3)	(4)
Demokrat	6	1	7
Golkar	5	-	5
PKS	5	2	7
PAN	6	-	6
Nasdem	2	-	2
Gerindra	8	1	9
PPP	5	-	5
Hanura	1	-	1
PBB	2	-	2
Berkarya	1	-	1
Nama Kabupaten/Kota	41	4	45

Sumber/Source: Sekretariat DPRD Kabupaten Agam/*Representative Secretary of Agam Regency*

Tabel
Table 2.2.2

**Jumlah Anggota Dewan Perwakilan Rakyat Daerah
Menurut Tingkat Pendidikan dan Jenis Kelamin di
Kabupaten Agam, 2021**
*Number of Regional House of Representatives's Members by
Educational Level and Sex in Agam Regency 2021*

Partai Politik <i>Political Parties</i>	Laki-laki <i>Male</i>	Perempuan <i>Female</i>	Jumlah <i>Total</i>
(1)	(2)	(3)	(4)
Sampai dengan SD <i>Up to Primary School</i>	-	-	-
SMP/Sederajat <i>General Vocational Junior High School</i>	-	-	-
SMA/Sederajat <i>General/Vocational Senior High School</i>	14	1	15
Diploma I, II/Akta I, II <i>Diploma I, II/Akta I, II</i>	-	-	-
Diploma III/Akta III/Sarjana Muda <i>Diploma III/Akta III/Bachelor</i>	-	-	-
Tingkat Sarjana/Doktor/Ph.D <i>University Graduates</i>	27	3	30
Jumlah/Total	41	4	45

Sumber/Source: Sekretariat DPRD Kabupaten Agam/Representative Secretary of Agam Regency

Tabel 2.2.3 Jumlah Anggota Dewan Perwakilan Rakyat Daerah Menurut Kelompok Umur dan Jenis Kelamin di Kabupaten Agam, 2021
Number of Regional House of Representatives's Members by Ages and Sex in Agam Regency 2021

Partai Politik <i>Political Parties</i>	Laki-laki <i>Male</i>	Perempuan <i>Female</i>	Jumlah <i>Total</i>
(1)	(2)	(3)	(4)
20-35	3	-	3
36-49	17	2	19
50-59	20	2	22
60+	1	-	1
Jumlah/Total	41	4	45

Sumber/Source: Sekretariat DPRD Kabupaten Agam/Representative Secretary of Agam Regency

Tabel
Table 2.2.4

Produk DPRD Kabupaten Agam Menurut Jenisnya, 2021
Number of Legislative Products of Agam by Type, 2021

Jenis Types	2021
(1)	(2)
Peraturan Daerah	10
Keputusan DPRD	15
Rekomendasi / Nota Persetujuan Bersama	9
Rapat Paripurna	42
Paripurna Istimewa	
Rapat Badan Musyawarah	12
Rapat Badan Anggaran	11
Rapat Panitia Khusus	21
Rapat Komisi	
- Komisi I	4
- Komisi II	4
- Komisi III	4
- Komisi IV	4
Rapat Fraksi	
- Fraksi Demokrat	7
- Fraksi Golkar PBB	7
- Fraksi PKS	7
- Fraksi PAN	7
- Fraksi Nasdem Hanura	7
- Fraksi Gerindra	7
- Fraksi PPP Plus	7

Lanjutan Tabel/*Continued Table 2.2.1*

	Jenis Types	2021
	(1)	(2)
Rapat Gabungan		7
Rapat Kerja		
- Komisi I		11
- Komisi II		7
- Komisi III		8
- Komisi IV		8
Kunjungan Kerja Dalam Daerah		
- Komisi I		4
- Komisi II		4
- Komisi III		4
- Komisi IV		4
Kunjungan Kerja Luar Daerah		8
Rapat Pimpinan Plus		3
Konsultasi (kali per orang)		9
Workshop (kali per orang)		6

Sumber/*Source*: Sekretariat DPRD Kabupaten Agam/*Representative Secretary of Agam Regency*

2.3 SUMBER DAYA MANUSIA / HUMAN RESOURCES

Tabel 2.3.1 Jumlah Pegawai Negeri Sipil Menurut Jabatan dan Jenis Kelamin di Kabupaten Agam, Desember 2020 dan Desember 2021
Number of Civil Servants by Occupation and Sex in Agam Regency, December 2020 dan December 2021

Jabatan <i>Occupation</i>	2020		Jumlah <i>Total</i>
	Laki-laki <i>Male</i>	Perempuan <i>Female</i>	
(1)	(2)	(3)	(4)
Fungsional Tertentu <i>Specific Functional</i>	839	3 660	4 499
Fungsional Umum <i>Staf General Functional</i>	614	514	1 128
Struktural/Structural	-	-	-
Eselon V/5th Echelon	-	-	-
Eselon IV/4th Echelon	243	235	478
Eselon III/3rd Echelon	109	41	150
Eselon II/2nd Echelon	26	5	31
Eselon I/1st Echelon	-	-	-
Jumlah/Total	1 831	4 455	6 286

Lanjutan Tabel/Continued Table 2.3.1

Jabatan Occupation	2021		Jumlah Total
	Laki-laki Male	Perempuan Female	
(1)	(5)	(6)	(7)
Fungsional Tertentu <i>Specific Functional</i>	861	2 990	3 851
Fungsional Umum <i>Staf General Functional</i>	545	1 107	1 652
Struktural/Structural	-	-	-
Eselon V/5th Echelon	-	-	-
Eselon IV/4th Echelon	124	110	234
Eselon III/3rd Echelon	120	48	168
Eselon II/2nd Echelon	21	5	26
Eselon I/1st Echelon	-	-	-
Jumlah/Total	1 671	4 260	5 931

Sumber/Source: Badan Kepegawaian dan Sumber Daya Manusia Kabupaten Agam/Personnel and Human Resources Development Bureau of Agam Regency

Tabel
Table 2.3.2

Jumlah Pegawai Negeri Sipil Menurut Tingkat Pendidikan dan Jenis Kelamin di Kabupaten Agam, Desember 2020 dan Desember 2021
Number of Civil Servants by Educational Level and Sex in Agam Regency, Desember 2020 dan Desember 2021

Tingkat Pendidikan <i>Educational Level</i>	2020		Jumlah <i>Total</i>
	Laki-laki <i>Male</i>	Perempuan <i>Female</i>	
(1)	(2)	(3)	(4)
Sampai dengan SD <i>Up to Primary School</i>	32	3	35
SMP/Sederajat <i>General Vocational Junior High School</i>	64	11	75
SMA/Sederajat <i>General/Vocational Senior High School</i>	370	301	671
Diploma I, II/Akta I, II <i>Diploma I, II/Akta I, II</i>	52	152	204
Diploma III/Akta III/Sarjana Muda <i>Diploma III/Akta III/Bachelor</i>	80	622	702
Tingkat Sarjana/Doktor/Ph.D <i>University Graduates</i>	1 234	3 365	4 599
Jumlah/Total	1 832	4 454	6 286

Lanjutan Tabel/Continued Table 2.3.2

Tingkat Pendidikan <i>Educational Level</i>	2021		
	Laki-laki <i>Male</i>	Perempuan <i>Female</i>	Jumlah <i>Total</i>
(1)	(2)	(3)	(4)
Sampai dengan SD <i>Up to Primary School</i>	20	1	21
SMP/Sederajat <i>General Vocational Junior High School</i>	55	5	60
SMA/Sederajat <i>General/Vocational Senior High School</i>	344	281	625
Diploma I, II/Akta I, II <i>Diploma I, II/Akta I, II</i>	53	161	214
Diploma III/Akta III/Sarjana Muda <i>Diploma III/Akta III/Bachelor</i>	84	642	726
Tingkat Sarjana/Doktor/Ph.D <i>University Graduates</i>	1 112	3 173	4 285
Jumlah/Total	1 668	4 263	5 931

Sumber/Source: Badan Kepegawaian dan Sumber Daya Manusia Kabupaten Agam/Personnel and Human Resources Development Bureau of Agam Regency

Tabel
Table 2.3.3

**Jumlah Pegawai Negeri Sipil Menurut Tingkat
Kepangkatan dan Jenis Kelamin di Kabupaten Agam,
Desember 2020 dan Desember 2021**
*Number of Civil Servants by Hierarchy and Sex in Agam
Regency, Desember 2020 dan Desember 2021*

Pangkat/Golongan/Ruang Hierarchy	2020		Jumlah Total
	Laki-laki Male	Perempuan Female	
(1)	(2)	(3)	(4)
1. I/A (Juru Muda)	4	-	4
2. I/B (Juru Muda Tingkat I)	4	-	4
3. I/C (Juru)	11	1	12
4. I/D (Juru Tingkat I)	34	2	36
Golongan I/Range I	-	-	-
5. II/A (Pengatur Muda)	56	23	79
6. II/B (Pengatur Muda Tingkat I)	69	65	134
7. II/C (Pengatur)	111	183	294
8. II/D (Pengatur Tingkat I)	112	103	215
Golongan II/Range II	-	-	-
9. III/A (Penata Muda)	198	643	841
10. III/B (Penata Muda Tingkat I)	212	588	800
11. III/C (Penata)	209	622	831
12. III/D (Penata Tingkat I)	258	600	858
Golongan III/Range III	-	-	-
13. IV/A (Pembina)	325	697	1 022
14. IV/B (Pembina Tingkat I)	208	915	1 123
15. IV/C (Pembina Utama Muda)	25	7	32
16. IV/D (Pembina Utama Madya)	1	-	1
17. IV/E (Pembina Utama)	-	-	-
Golongan IV/Range IV	-	-	-
Jumlah/Total	1 837	4 449	6 286

Lanjutan Tabel/*Continued Table 2.3.3*

Pangkat/Golongan/Ruang <i>Hierarchy</i>	2021		
	Laki-laki <i>Male</i>	Perempuan <i>Female</i>	Jumlah <i>Total</i>
(1)	(5)	(6)	(7)
1. I/A (Juru Muda)	1	-	1
2. I/B (Juru Muda Tingkat I)	7	-	7
3. I/C (Juru)	6	-	6
4. I/D (Juru Tingkat I)	19	2	21
Golongan I/Range I	-	-	-
5. II/A (Pengatur Muda)	31	12	43
6. II/B (Pengatur Muda Tingkat I)	46	0	96
7. II/C (Pengatur)	62	51	113
8. II/D (Pengatur Tingkat I)	97	82	179
Golongan II/Range II	-	-	-
9. III/A (Penata Muda)	334	953	1 287
10. III/B (Penata Muda Tingkat I)	151	468	619
11. III/C (Penata)	192	651	843
12. III/D (Penata Tingkat I)	222	466	688
Golongan III/Range III	-	-	-
13. IV/A (Pembina)	237	551	788
14. IV/B (Pembina Tingkat I)	242	959	1 201
15. IV/C (Pembina Utama Muda)	21	18	39
16. IV/D (Pembina Utama Madya)	-	-	-
17. IV/E (Pembina Utama)	-	-	-
Golongan IV/Range IV	-	-	-
Jumlah/Total	1 668	4 263	5 931

Sumber/*Source*: Badan Kepegawaian dan Sumber Daya Manusia Kabupaten Agam/*Personnel and Human Resources Development Bureau of Agam Regency*

Tabel 2.3.4 Jumlah Pegawai Negeri Sipil di Lingkungan Pemerintah Kabupaten Agam Yang Telah Mengikuti Pendidikan dan Pelatihan Perjenjang Karier, 2020-2021
Number of Civil Servants Within the Circumference of Government of Agam Regency by Type of Training, 2020-2021

<i>Jenis Diklat</i> <i>Type of Training and Education Program</i>	2020		<i>Jumlah Total</i>
	<i>Laki-laki</i> <i>Male</i>	<i>Perempuan</i> <i>Female</i>	
(1)	(2)	(3)	(4)
Sepada (Adum)/Pim Tk.IV dan Sepala (Adumla)/Pim Tk.IV	64	91	155
Sepadya (Spama)/Pim Tk.III	62	27	89
Sespa (Spamen)/Pim Tk.II	19	2	21
Jumlah/Total	145	120	265

Sumber/Source: Badan Kepegawaian dan Sumber Daya Manusia Kabupaten Agam/Personnel and Human Resources Development Bureau of Agam Regency

Lanjutan Tabel/*Continued Table 2.3.4*

<i>Jenis Diklat</i> <i>Type of Training and Education</i> <i>Program</i>	2021		
	Laki-laki <i>Male</i>	Perempuan <i>Female</i>	Jumlah <i>Total</i>
(1)	(2)	(3)	(4)
Sepada (Adum)/Pim Tk.IV dan Sepala (Adumla)/Pim Tk.IV	-	-	-
Sepadya (Spama)/Pim Tk.III	-	-	-
Sespa (Spamen)/Pim Tk.II	-	-	-
Jumlah/Total	-	-	-

Sumber/*Source*: Badan Kepegawaian dan Sumber Daya Manusia Kabupaten Agam/*Personnel and Human Resources Development Bureau of Agam Regency*

Tabel
Table 2.3.5

Jumlah Pengeluaran Sertifikat Hak Milik Menurut Jenis Hak di Kabupaten Agam, 2021
Number of Property Right Certificate of Expenditure by Type of Right of Agam Regency 2021

Jenis Hak Type of Right	Jumlah Total	Persentase Percentage
(1)	(2)	(3)
Hak Milik <i>Right of Ownership</i>		
Hak Guna Usaha <i>Cultivation Right</i>		
Hak Guna Bangunan <i>Building Right</i>		
Hak Pakai <i>Usage Right</i>		
Hak Pengelolaan <i>Management Right</i>		
Tanah Waqaf <i>Waqf Land</i>		
Jumlah/Total		

Sumber/Source: Kementerian Agraria dan Tata Ruang/Badan Pertanahan Nasional Kabupaten Agam/Ministry of Agrarian Affairs and Spatial Planning/National Land Agency of Agam Regency

2.4 KEUANGAN PEMERINTAH / GOVERNMENT FINANCE

Tabel 2.4.1 Realisasi Pendapatan Pemerintah Kabupaten Agam Menurut Jenis Pendapatan (ribu rupiah), 2018–2021
Table 2.4.1 Actual Agam Regency Government Revenues by Kind of Revenues (thousand rupiahs), 2018–2021

Jenis Pendapatan/Kind of Revenues	2018	2019
(1)	(2)	(3)
1. Pendapatan Asli Daerah (PAD)/Regional Revenue	99 684 205 378,01	123 658 588 901,53
1.1 Pajak Daerah/Regional Tax	31 336 803 415,00	31 514 932 215,62
1.2 Retribusi Daerah/Regional Retribution	5 714 759 712,00	8 093 244 405,00
1.3 Hasil Perusahaan Milik Daerah dan Pengelolaan Kekayaan Daerah yang Dipisahkan/Regional-Owned Company Revenue and Separated Management of Regional Wealth	8 401 015 411,00	-
1.4 Lain-lain PAD yang Sah/Other Regional Revenue	54 231 626 840,01	10 101 010 100,00
2. Dana Perimbangan/Balance Funds	1 092 066 030 986,00	1 143 589 671 865,00
2.1 Bagi Hasil Pajak/Tax Sharing Revenue	14 859 285 393,00	12 180 459 546,00
2.2 Bagi Hasil Bukan Pajak/Sumber Daya Alam/Non-Tax Sharing Revenue/Natural Resources	1 348 925 476,00	1 686 096 689,00
2.3 Dana Alokasi Umum/General Allocation Fund	813 474 914 000,00	844 847 282 000,00
2.4 Dana Alokasi Khusus/Special Allocation Fund	262 382 906 117,00	284 875 833 630,00
3. Lain-lain Pendapatan yang Sah/Other Revenue	198 483 149 152,00	244 463 606 781,00
3.1 Pendapatan Hibah/Grant	59 878 414 104,00	61 165 870 000,00
3.2 Dana Darurat/Emergency Fund	-	-
3.3 Dana Bagi Hasil Pajak dari Provinsi dan Pemerintah Daerah Lainnya/Tax Sharing Revenue from Provincial and Other Regional Governments	49 262 632 048,00	59 232 668 781,00
3.4 Dana Penyesuaian dan Otonomi Daerah/Regional Adjustment and Autonomy Fund	89 342 103 000,00	124 065 068 000,00
3.5 Bantuan Keuangan dari Provinsi atau Pemerintah Daerah Lainnya/Financial Assistance from Provincial or Other Regional Governments	-	-
3.6 Lainnya/Others	-	-
Jumlah/Total	1 390 233 385 516,01	1 511 711 867 547,53

Lanjutan Tabel/*Continued Table 2.4.1*

Jenis Pendapatan/<i>Kind of Revenues</i>	2020	2021
(1)	(4)	(5)
1. Pendapatan Asli Daerah (PAD)/<i>Regional Revenue</i>	107 162 961 554,53	
1.1 Pajak Daerah/ <i>Regional Tax</i>	28 842 168 787,00	
1.2 Retribusi Daerah/ <i>Regional Retribution</i>	6 720 439 721,75	
1.3 Hasil Perusahaan Milik Daerah dan Pengelolaan Kekayaan Daerah yang Dipisahkan/ <i>Regional-Owned Company Revenue and Separated Management of Regional Wealth</i>	10 534 811 460,00	
1.4 Lain-lain PAD yang Sah/ <i>Other Regional Revenue</i>	61 065 541 585,78	
2. Dana Perimbangan/<i>Balance Funds</i>	1 040 106 705 483,00	
2.1 Bagi Hasil Pajak/ <i>Tax Sharing Revenue</i>	15 429 034 603,00	
2.2 Bagi Hasil Bukan Pajak/Sumber Daya Alam/ <i>Non-Tax Sharing Revenue/Natural Resources</i>	1 688 810 589,00	
2.3 Dana Alokasi Umum/ <i>General Allocation Fund</i>	756 378 532 000,00	
2.4 Dana Alokasi Khusus/ <i>Special Allocation Fund</i>	266 610 328 291,00	
3. Lain-lain Pendapatan yang Sah/<i>Other Revenue</i>	218 615 943 378,00	
3.1 Pendapatan Hibah/ <i>Grant</i>	67 844 323 435,00	
3.2 Dana Darurat/ <i>Emergency Fund</i>	-	
3.3 Dana Bagi Hasil Pajak dari Provinsi dan Pemerintah Daerah Lainnya/ <i>Tax Sharing Revenue from Provincial and Other Regional Governments</i>	52 036 655 943,00	
3.4 Dana Penyesuaian dan Otonomi Daerah/ <i>Regional Adjustment and Autonomy Fund</i>	98 734 964 000,00	
3.5 Bantuan Keuangan dari Provinsi atau Pemerintah Daerah Lainnya/ <i>Financial Assistance from Provincial or Other Regional Governments</i>	-	
3.6 Lainnya/ <i>Others</i>	-	
Jumlah/<i>Total</i>	1 365 885 610 415,53	

Sumber/*Source*: Badan Keuangan Daerah Kabupaten Agam/*Regional Finance Office of Agam Regency*

Tabel
Table 2.4.2**Realisasi Belanja Pemerintah Kabupaten Agam Menurut Jenis Belanja (ribu rupiah), 2018–2021**
Actual Agam Regency Government Expenditures by Kind of Expenditures (thousand rupiahs), 2018–2021

Jenis Pendapatan Kind of Revenues	2018	2019
(1)	(2)	(3)
1. Belanja Tidak Langsung/Indirect Expenditures	838 917 933 844,00	866 585 238 013,00
1.1 Belanja Pegawai/Personnel Expenditures	667 153 963 248,00	679 041 276 315,00
1.2 Belanja Bunga/Interest Expenditures	-	-
1.3 Belanja Subsidi/Subsidies Expenditures	-	-
1.4 Belanja Hibah/Grant Expenditures	10 015 670 803,00	14 422 527 813,00
1.5 Belanja Bantuan Sosial/Social Aid Expenditures	9 088 550 000,00	8 390 000 000,00
1.6 Belanja Bagi Hasil/Sharing Fund Expenditure	3 124 677 154,00	4 116 551 189,00
1.7 Belanja Bantuan Keuangan/Financial Aids Expenditures	146 232 961 639,00	159 324 132 390,00
1.8 Belanja Tidak Terduga/Unpredicted Expenditures	3 302 111 000,00	1 290 750 300,00
2. Belanja Langsung/Direct Expenditures	548 642 326 204,89	641 130 017 629,28
2.1 Belanja Pegawai/Personnel Expenditures	45 561 214 701,00	51 320 388 567,00
2.2 Belanja Barang dan Jasa/Goods and Services Expenditures	290 761 552 479,49	308 981 956 064,94
2.3 Belanja Modal/Capital Expenditure	212 319 559 024,40	280 827 672 997,34
Jumlah/Total	1 387 560 260 048,89	1 507 715 255 642,28

Lanjutan Tabel/*Continued Table 2.4.2*

Jenis Pendapatan <i>Kind of Revenues</i>	2020	2021
(1)	(4)	(5)
1. Belanja Tidak Langsung/<i>Indirect Expenditures</i>	910 689 945 209,25	
1.1 Belanja Pegawai/ <i>Personnel Expenditures</i>	651 200 906 551,25	
1.2 Belanja Bunga/ <i>Interest Expenditures</i>	-	
1.3 Belanja Subsidi/ <i>Subsidies Expenditures</i>	-	
1.4 Belanja Hibah/ <i>Grant Expenditures</i>	60 213 239 019,00	
1.5 Belanja Bantuan Sosial/ <i>Social Aid Expenditures</i>	3 405 000 000,00	
1.6 Belanja Bagi Hasil/ <i>Sharing Fund Expenditure</i>	3 791 914 985,00	
1.7 Belanja Bantuan Keuangan/ <i>Financial Aids Expenditures</i>	153 997 709 600,00	
1.8 Belanja Tidak Terduga/ <i>Unpredicted Expenditures</i>	38 081 175 054,00	
2. Belanja Langsung/<i>Direct Expenditures</i>	443 460 184 272,40	
2.1 Belanja Pegawai/ <i>Personnel Expenditures</i>	45 464 275 165,40	
2.2 Belanja Barang dan Jasa/ <i>Goods and Services Expenditures</i>	262 905 221 453,00	
2.3 Belanja Modal/ <i>Capital Expenditure</i>	135 090 687 654,00	
Jumlah/<i>Total</i>	1 354 150 129 481,65	

Sumber/*Source*: Badan Keuangan Daerah Kabupaten Agam/*Regional Finance Office of Agam Regency*

Tabel
Table 2.4.3

Alokasi dan Realisasi Belanja Menurut SOTK di Kabupaten Agam (ribu rupiah), 2021
Alocation and Realization of Expenditures by SOTK in Agam Regency (thousand rupiahs), 2021

Jenis SOTK <i>Kind of SOTK</i>	Anggaran <i>Budget</i>	Realisasi Belanja <i>Realization of Expenditure</i>
(1)	(2)	(3)
Dinas Pendidikan dan Kebudayaan	571 894 805 760,00	509 068 339 222,00
Dinas Kesehatan	276 892 269 482,00	224 912 296 333,00
Rumah Sakit Umum Daerah	-	-
Dinas Pekerjaan Umum dan Tata Ruang	114 504 043 556,00	101 431 676 463,00
BAPPEDA	5 990 802 786,00	5 535 496 500,00
Dinas Perhubungan	23 591 521 659,00	23 082 686 766,00
Dinas Komunikasi dan Informatika	6 968 025 994,00	6 387 150 864,00
Dinas Lingkungan Hidup	11 044 502 568,00	10 446 440 131,00
Dinas Kependudukan dan Pencatatan Sipil	6 100 784 640,00	4 943 107 047,00
Badan Pengendalian Penduduk, KB, Pemberdayaan Perempuan dan PA	12 777 607 871,00	9 594 244 671,00
Dinas Sosial	5 053 367 669,00	4 385 882 483,00
Dinas Perindustrian, Perdagangan, Koperasi Usaha Kecil dan Menengah	5 176 194 595,00	4 564 608 460,00
Dinas Pariwisata, Pemuda dan Olahraga	20 948 349 996,00	10 704 177 036,00
Satpol PP dan Pemadam Kebakaran	13 933 638 314,00	12 855 454 356,00
Badan Kesatuan Bangsa & Politik	5 506 623 850,00	4 880 273 352,00
Badan Keuangan Daerah	214 151 805 580,00	198 284 587 342,00
PPKD	-	-

Lanjutan Tabel/*Continued Table* 2.4.3

Jenis SOTK <i>Kind of SOTK</i>	Anggaran <i>Budget</i>	Realisasi Belanja <i>Realization of Expenditure</i>
(1)	(2)	(3)
Dewan Perwakilan Rakyat Daerah	-	-
Ka. Daerah / Wkl. Ka. Daerah	-	-
Sekret. Daerah	42 591 190 280,00	3 674 506 742,00
Sekretariat DPRD	48 323 244 425,00	45 723 799 942,00
Kantor Penanaman Modal Pelayanan	4 884 901 286,00	4 566 924 330,00
Dinas Pemberdayaan Masyarakat Nagari	8 229 840 791,00	7 407 569 228,00
Dinas Arsip & Perpustakaan	13 338 118 028,00	12 142 739 237,00
Badan Penanggulangan Bencana Daerah	22 035 384 212,00	7 432 409 874,00
Dinas Pertanian	31 625 582 225,00	30 814 258 427,00
Dinas Perikanan dan Ketahanan Pangan	6 199 494 867,00	5 431 591 819,00
BKPSDM	6 222 511 502,00	5 655 235 046,00

Lanjutan Tabel/*Continued Table 2.4.3*

Jenis SOTK <i>Kind of SOTK</i>	Anggaran <i>Budget</i>	Realisasi Belanja <i>Realization of Expenditure</i>
(1)	(2)	(3)
Tanjung Mutiara	1 775 409 750,00	1 735 122 945,00
Lubuk Basung	2 033 877 030,00	1 974 831 656,00
Ampek Nagari	1 617 794 894,00	1 450 973 362,00
Tanjung Raya	1 920 809 636,00	2 223 156 446,00
Matur	1 778 486 428,00	1 737 820 961,00
IV Koto	1 598 981 942,00	1 578 647 878,00
Malalak	1 364 257 827,00	1 244 125 748,00
Banuhampu	2 265 767 167,00	2 155 345 656,00
Sungai Pua	2 128 307 139,00	2 055 353 453,00
Ampek Angkek	2 597 081 236,00	2 505 405 859,00
Canduang	2 158 921 336,00	2 121 658 267,00
Baso	2 165 265 867,00	2 087 977 936,00
Tilatang Kamang	2 538 969 283,00	2 472 785 935,00
Kamang Magek	2 003 946 209,00	1 919 947 622,00
Palembayan	1 920 809 636,00	1 793 234 216,00
Palupuh	1 993 948 345,00	1 950 165 207,00

Sumber/*Source*: Badan Keuangan Daerah Kabupaten Agam/*Regional Finance Office of Agam Regency*

PENDUDUK dan KETENAGAKERJAAN

POPULATION and EMPLOYMENT

BAB / Chapter

03



PENDUDUK KABUPATEN AGAM

Total Population
in Agam Regency

2020

529.138

Jiwa
People

*Berdasarkan dari hasil Sensus Penduduk 2020

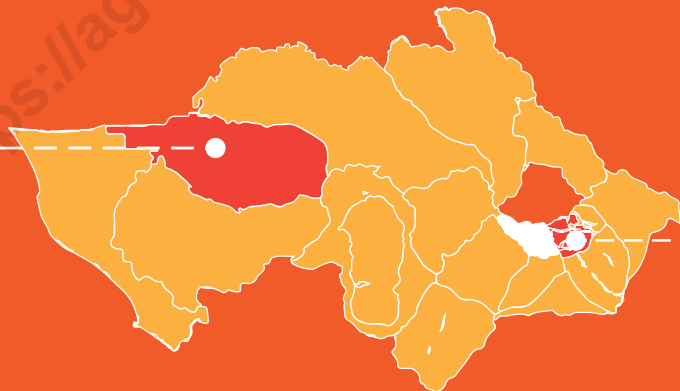
*Based on the result of Population Census



dengan Laju Pertumbuhan Penduduk sebesar

Population Growth in Agam Regency as much as

1,50%



Kecamatan Ampek Nagari
memiliki laju pertumbuhan
penduduk per-tahun

TERTINGGI **3,01%**

Ampek Nagari sub-District has the
HIGHEST annual population growth rate

Kecamatan Ampek Angkek
memiliki laju pertumbuhan
penduduk per-tahun

TERENDAH **0,68%**

Ampek Angkek sub-District has the
LOWEST annual population growth rate

PENJELASAN TEKNIS

TECHNICAL NOTES

1. Salah satu sumber data kependudukan adalah sensus penduduk yang dilaksanakan setiap sepuluh tahun sekali. Sensus penduduk telah dilaksanakan sebanyak tujuh kali sejak Indonesia merdeka, yaitu tahun 1961, 1971, 1980, 1990, 2000, 2010, dan 2021.

Keenam sensus penduduk sebelumnya dilaksanakan dengan menggunakan metode tradisional, yaitu mencatat setiap penduduk dari rumah ke rumah. Pertama kalinya dalam sejarah sensus penduduk di Indonesia, Sensus Penduduk 2021 (SP2021) menggunakan metode kombinasi yaitu dengan memanfaatkan data Administrasi Kependudukan (Adminduk) dari Direktorat Jenderal Kependudukan dan Pencatatan Sipil (Ditjen Dukcapil) Kementerian Dalam Negeri (Kemendagri) sebagai data dasar pelaksanaan SP2021. Hal ini dirancang dan dilaksanakan sebagai upaya untuk mewujudkan "SATU DATA KEPENDUDUKAN INDONESIA".

Cakupan penduduk pada SP2021 adalah seluruh penduduk yang tinggal di wilayah teritorial Indonesia, mencakup Warga Negara Indonesia (WNI) dan Warga Negara Asing (WNA)

1. One of the source of demographic data is population census, which is conducted every ten years. Population Census has been conducted seven times since Indonesia's independence: 1961, 1971, 1980, 1990, 2000, 2010 and 2021.

The previous six population censuses were carried out using the traditional method, canvassing each person door-to-door. For the first time in the history of the population census in Indonesia, the 2021 Population Census (SP2021) used a combined method, that is utilizing Population Administration data managed by the Directorate General of Population and Civil Registration of the Ministry of Home Affairs as the basic data for the population census. This is designed and implemented as an effort to realize "ONE INDONESIAN POPULATION DATA".

The target for population coverage in Population Census 2021 is all residents who live in Indonesia's territory, including Indonesian citizens (WNI) and foreign citizens (WNA) who have stayed or plan

yang telah menetap atau berencana menetap di wilayah Indonesia selama minimal satu tahun. WNI yang dicakup juga termasuk mereka yang berada di luar negeri, yaitu Anggota Korps Diplomatik Republik Indonesia beserta keluarganya di luar negeri dan Anggota TNI/ POLRI beserta keluarganya yang sedang melakukan misi perdamaian di luar negeri.

Pengumpulan data dalam SP2021 dilakukan dengan berbagai moda yaitu Sensus Penduduk Online, Drop Off - Pick Up (DOPU) Kuesioner, dan wawancara. Adanya pandemi Coronavirus Disease (COVID-19) yang dihadapi dunia sejak awal tahun 2021 mendorong banyak kantor statistik nasional (National Statistics Office – NSO) untuk melakukan penyesuaian tata kelola penyelenggaraan Sensus Penduduk, termasuk juga BPS. Pendataan penduduk semula direncanakan dengan wawancara dan membagi wilayah menjadi dua zona dengan mempertimbangkan ketersediaan akses internet, yaitu zona yang menggunakan kuesioner kertas (Paper and Pencil Interviewing, PAPI) dan zona yang menggunakan elektronik (Computer Assisted Personal Interviewing, CAPI). Dengan adanya tata kelola baru,

to stay in Indonesian territory for at least one year. The Indonesian citizens who are covered also include those who are abroad, namely members of the Diplomatic Corps of the Republic of Indonesia and their families abroad and members of the TNI / POLRI and their families who are carrying out Peacekeeping Missions abroad.

Data collection in SP2021 is carried out in various modes, namely Online Population Census, Drop Off - Pick Up (DOPU) Questionnaires, and interviews. The existence of the Coronavirus Disease (COVID-19) pandemic facing the world since the beginning of 2021 has prompted many national statistical offices (NSO) to make adjustments to the governance of the implementation of the Population Census, including BPS - Statistics Indonesia. Population data collection is originally planned by interview and divided the area into two zones taking into account the availability of internet access, namely the zone that uses paper questionnaires (Paper and Pencil Interviewing, PAPI) and the zone that uses electronics (Computer Assisted Personal Interviewing, CAPI). With the adjusted business processes, population data collection is divided into three zones, namely Zone 1 DOPU, Zone

pendataan penduduk dibagi menjadi tiga zona, yaitu Zona 1 DOPU, Zona 2 NonDOPU, dan Zona 3 Wawancara.

2 Non-DOPU, and Zone 3 Interview.

Dalam publikasi ini, data yang disajikan merupakan hasil SP2010 (Mei) dan hasil SP2021 (September).

In this publication, the data presented are the SP2010 results (May) and the SP2021 results (September).

2. Penduduk adalah semua orang yang berdomisili di suatu wilayah selama 6 bulan atau lebih dan atau mereka yang berdomisili kurang dari 6 bulan tapi bertujuan untuk menetap.
 3. Rata-rata pertumbuhan penduduk adalah angka yang menunjukkan tingkat penambahan penduduk pertahun dalam jangka waktu tertentu. Angka ini dinyatakan sebagai persentase kenaikan dari penduduk pada tahun dasar.
 4. Rasio jenis kelamin adalah perbandingan antara jumlah penduduk laki-laki dengan penduduk perempuan pada suatu daerah dan waktu tertentu. Biasanya dinyatakan dengan banyak penduduk laki-laki untuk 100 penduduk perempuan.
 5. Rumah tangga adalah seseorang atau sekelompok orang yang mendiami sebagian atau seluruh bangunan fisik/sensus dan biasanya tinggal bersama serta makan dari satu dapur (pengurusan kebutuhan sehari-hari dikelola bersama-sama).
2. *Population is all persons domiciled in a territory for 6 months or more or those who live less than 6 months but intended to settle.*
 3. *The average population growth is a number that indicates the rate of population per year in a period of time. This figure is expressed as a percentage increase of population in the base year.*
 4. *The sex ratio is the ratio between the number of male population with female population in a certain area and time. It's usually expressed by number of male population to 100 female population.*
 5. *Household is a person or group of people who inhabit some or all of the physical building / census and usually live together and eat from a kitchen (the maintenance of their daily needs are managed together into one).*

6. Kepadatan penduduk adalah jumlah penduduk yang mendiami setiap 1 km². Diperoleh dengan membagi jumlah penduduk dengan luas wilayah.
 7. Rata-rata anggota rumah tangga diperoleh dengan membagi jumlah penduduk disuatu wilayah dengan jumlah rumah tangganya.
 8. Penduduk Usia Kerja adalah Penduduk yang berumur 15 tahun ke atas.
 9. Angkatan Kerja adalah penduduk usia kerja (15 tahun lebih) yang bekerja, atau punya pekerjaan namun sementara tidak bekerja dan pengangguran.
 10. Bekerja adalah melakukan pekerjaan dengan maksud memperoleh atau membantu memperoleh pendapatan atau keuntungan dan lamanya bekerja paling sedikit 1 jam secara terus menerus dalam seminggu yang lalu (termasuk pekerja keluarga tanpa upah yang membantu dalam suatu usaha / kegiatan ekonomi).
 11. Lapangan Usaha adalah bidang kegiatan dari pekerjaan / tempat bekerja dimana seseorang bekerja. Klasifikasi lapangan usaha mengikuti Klasifikasi Baku Lapangan Usaha Indonesia (KBLI) dalam 1 digit.
6. *Population density is the number of people who inhabiting every 1 square km. It is obtained by dividing the population with the area.*
 7. *The average household member is obtained by dividing the total population in a region sat a certain time with number of household.*
 8. *Working Age Population is the population aged over 15 years old .*
 9. *Labor Force is the working age population (over 15 years old) who work, or have a job but temporary did not work and unemployment.*
 10. *Working means doing activity intended to earn, or help to earn in come or benefit t least one hour a day continuously during a week (including unpaid family workers who help in a economic activity).*
 11. *Industrial origin is the field of employment / place of work where the person works. The classification of economic activities follow us the Standard Industrial Classification of Indonesia (KBLI) in 1-digit.*

ULASAN

DESCRIPTION

Penduduk

Penduduk Kabupaten Agam hasil Sensus Penduduk 2021 kondisi september adalah sebanyak 529.138 jiwa. Kecamatan Lubuk Basung, Ampek Angkek, dan Banuhampu merupakan tiga kecamatan dengan jumlah penduduk terbanyak di Kabupaten Agam, yaitu berturut-turut 81.351 jiwa, 46.396 jiwa, dan 41.211 jiwa. Sementara itu kecamatan dengan jumlah penduduk terendah yaitu Kecamatan Malalak dengan 10.644 jiwa.

Berdasarkan kelompok umur, sebanyak 58,46 persen penduduk berada pada usia produktif yaitu pada rentang usia 15-54 tahun dengan rasio jenis kelamin sebesar 107,43. Kelompok Usia 15-19 menempati urutan teratas sebagai penduduk terbanyak di Kabupaten Agam yaitu sebesar 47.734 jiwa, sementara itu jumlah penduduk menurut kelompok umur paling sedikit berada pada kelompok usia 70-74 tahun, yaitu sebanyak 12.517 jiwa. Secara keseluruhan, rasio jenis kelamin di Kabupaten Agam pada tahun 2021 sebesar 101,74 (setiap 100 penduduk wanita terdapat 101 penduduk pria)

Ketenagakerjaan

70,28 persen penduduk usia 15 tahun ke atas di Kabupaten Agam pada tahun 2021 merupakan angkatan kerja, 4,61 persen di antaranya merupakan pengangguran (11.702 jiwa).

Population

The population of Agam Regency as a result of the 2021 Population Census in September is 529,138 people. Lubuk Basung, Ampek Angkek, and Banuhampu sub-districts are the three sub-districts with the largest population in Agam Regency, namely 81,351 people, 46,396 people, and 41,211 people respectively. Meanwhile, the sub-district with the lowest population was Malalak subdistrict with 10,644 people.

Based on the age group, as much as 58.46 percent of the population is in the productive age, namely in the age range 15-54 years with a sex ratio of 107.43. The 15-19 age group ranks as the largest population in Agam Regency, namely 47,734 people, while the minimum population according to age group is in the 70-74 years age group, which is 12,517 people. Overall, the sex ratio in Agam Regency in 2021 is 101.74 (for every 100 female residents there are 101 male residents)

Employment

70.28 percent of the population aged 15 years and over in Agam Regency in 2021 is economically active, 4.61 percent of whom are unemployed (11,702 people). As many as 68.77 percent of the

Sebanyak 68,77 persen pengangguran berpendidikan SMA ke atas .

Sebanyak 35,74 persen penduduk yang bekerja di Kabupaten Agam hanya memiliki ijazah tertinggi yang ditamatkan setingkat SD saja, sebanding dengan pekerja dengan pendidikan tertinggi di level SMA sederajat yaitu sebanyak 34,52 persen. Berdasarkan status pekerjaan, sebanyak 26,48 persen penduduk berusaha sendiri, 21,87 persen sebagai buruh/karyawan, dan 18,91 persen sebagai pekerja keluarga/buruh tidak dibayar.

Selama tahun 2021, tercatat sebanyak 779 jiwa laki-laki dan 1.207 jiwa perempuan yang terdaftar mencari kerja pada Dinas Pananaman Modal Pelayanan Terpadu Satu Pintu dan Ketenagakerjaan Kabupaten Agam. 1.618 jiwa diantaranya merupakan tamatan SMA sederajat. Sebagian besar pencari kerja berada pada rentang usia 20-29 tahun, yaitu sebanyak 1.039 jiwa.

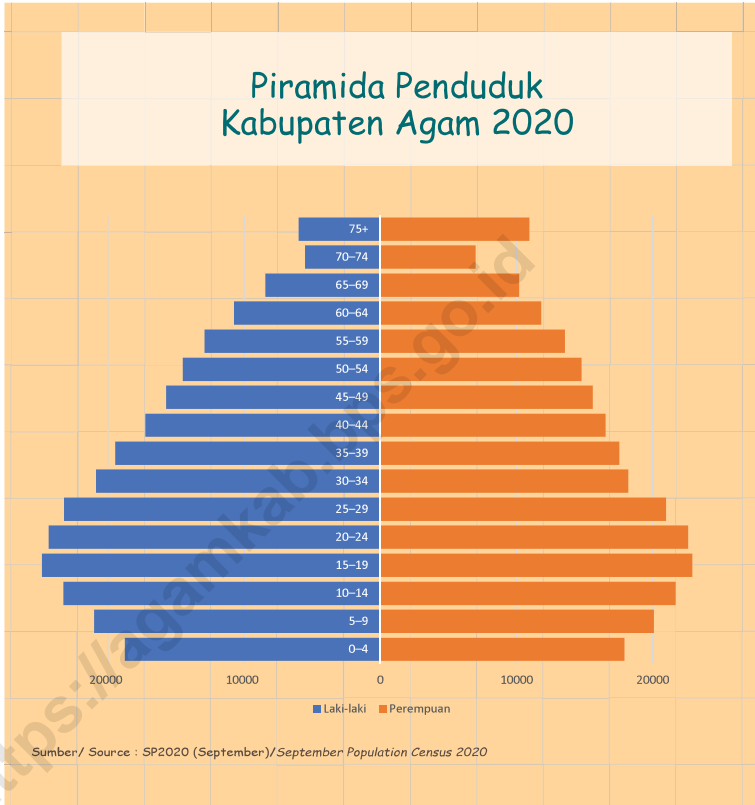
unemployed have high school education and above.

A total of 35.74 percents people who work in Agam Regency only completed at the elementary level on their education, comparable to workers with the highest education at the SMA level equivalent, namely 34.52 percent. Based on employment status, 26.48 percent of the population are self-employed, 21.87 percent as laborers / employees, and 18.91 percent as family workers / unpaid laborers.

During 2021, there were 779 men and 1,207 women who were registered to seek work at the One Stop Services and Manpower Capital Management Office of Agam Regency. 1,618 of them are high school graduates and their equivalent. Most of the job seekers are in the age range of 20-29 years, with 1,039 people.

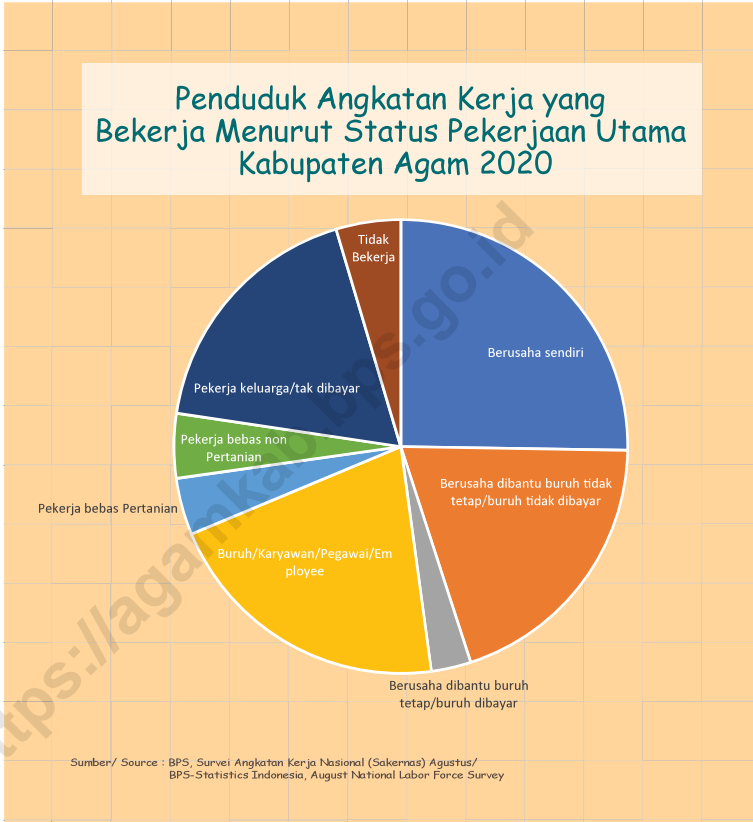
Gambar 3.1
Figures

Piramida Penduduk Kabupaten Agam, 2021
Agam Regency Population Pyramid, 2021



Gambar 3.2
Figures

Penduduk Angkatan Kerja yang Bekerja Menurut Status Pekerjaan Utama di Kabupaten Agam, 2021
Number of Labor Force Who Working by Main Employment Status in Agam Regency



3.1 PENDUDUK / POPULATION

Tabel 3.1.1 Penduduk, Laju Pertumbuhan Penduduk per Tahun, Distribusi Persentase Penduduk, Kepadatan Penduduk, Rasio Jenis Kelamin Penduduk Menurut Kecamatan di Kabupaten Agam, 2021
Population, Annual Population Growth Rate, Percentage Distribution of Population, Population Density, and Population Sex Ratio by Subdistrict in Agam Regency, 2021

Kecamatan Subdistrict	Penduduk Population	Laju Pertumbuhan Penduduk Sensus Penduduk 2021 Annual Population Growth Rate (%) 2021
(1)	(2)	(3)
Tanjung Mutiara	33388	...
Lubuk Basung	82351	...
Ampek Nagari	31003	...
Tanjung Raya	37643	...
Matur	19230	...
IV Koto	26100	...
Malalak	10733	...
Banuhampu	41531	...
Sungai Pua	26847	...
Ampek Angkek	46628	...
Canduang	25787	...
Baso	36915	...
Tilatang Kamang	41411	...
Kamang Magek	22802	...
Palembayan	36605	...
Palupuh	15228	...
Kabupaten Agam	534202	...
Hasil Registrasi/Registration Result		
Hasil Proyeksi ¹ /Projection Result ¹		

Lanjutan Tabel/Continued Table 3.1.1

Kecamatan Subdistrict	Persentase Penduduk Percentage of Total Population	Kepadatan Penduduk per km ² Population Density per sq.km
(1)	(7)	(8)
Tanjung Mutiara	6,25	162,29
Lubuk Basung	15,42	295,80
Ampek Nagari	5,80	115,39
Tanjung Raya	7,05	154,26
Matur	3,60	205,25
IV Koto	4,89	379,80
Malalak	2,01	102,72
Banuhampu	7,85	1458,25
Sungai Pua	5,03	709,67
Ampek Angkek	8,73	1520,81
Canduang	4,83	493,15
Baso	6,91	525,11
Tilatang Kamang	7,75	431,99
Kamang Magek	4,27	228,91
Palembayan	6,85	104,65
Palupuh	2,85	64,43
Kabupaten Agam	100	235,86
Hasil Registrasi/Registration Result		
Hasil Proyeksi ¹ /Projection Result ¹		

Lanjutan Tabel/*Continued Table* 3.1.1

Kecamatan <i>Subdistrict</i>	Rasio Jenis Kelamin <i>Population Sex Ratio</i>
(1)	(11)
Tanjung Mutiara	106,60
Lubuk Basung	102,32
Ampek Nagari	105,85
Tanjung Raya	101,03
Matur	99,92
IV Koto	100,66
Malalak	100,58
Banuhampu	100,26
Sungai Pua	103,99
Ampek Angkek	100,91
Canduang	99,39
Baso	99,59
Tilatang Kamang	98,78
Kamang Magek	100,83
Palembayan	103,86
Palupuh	105,76
Kabupaten Agam	101,81
Hasil Registrasi/ <i>Registration Result</i>	
Hasil Proyeksi ¹ / <i>Projection Result ¹</i>	

Catatan/*Note*: ¹ Data dari Hasil Proyeksi Penduduk Indonesia 2010–2035 (Pertengahan tahun/Juni)/*Data from the result of Indonesia Population Projection 2010–2035 (mid year/June)*

Sumber/*Source*: Hasil Perapihan dari Data Administratif dan SP2020 (September)/*The Result of Smoothing Data from Administrative Data and the 2020 Population Census (September)*

Tabel 3.1.2 Jumlah Penduduk Menurut Kelompok Umur dan Jenis Kelamin di Kabupaten Agam, 2021
Table *Population by Age Group and Sex in Agam Regency, 2021*

Kelompok Umur Age Group	Jenis Kelamin/Sex		
	Laki-Laki Male	Perempuan Female	Jumlah Total
(1)	(2)	(3)	(4)
0–4	16 162,00	15 202,00	31 364,00
5–9	22 607,00	21 034,00	43 641,00
10–14	24 722,00	22 736,00	47 458,00
15–19	25 593,00	23 803,00	49 396,00
20–24	25 050,00	23 628,00	48 678,00
25–29	21 748,00	19 150,00	40 898,00
30–34	17 698,00	15 801,00	33 499,00
35–39	19 331,00	17 647,00	36 978,00
40–44	17 104,00	16 316,00	33 420,00
45–49	15 831,00	16 128,00	31 959,00
50–54	13 581,00	13 947,00	27 528,00
55–59	12 766,00	13 920,00	26 686,00
60–64	10 773,00	12 147,00	22 920,00
65–69	9 136,00	10 958,00	20 094,00
70–74	5 130,00	6 260,00	11 390,00
75+	7 090,00	11 830,00	18 920,00
Kabupaten Agam	246 322,00	260 507,00	524 829,00

Sumber/Source: Hasil Perapihan Umur dari Data Administratif dan SP2021 (September)/The Result of Smoothing Single Year of Age from Administrative Data and the 2021 Population Census (September)

3.2 KETENAGAKERJAAN / EMPLOYMENT

Tabel 3.2.1 Jumlah Penduduk Berumur 15 Tahun Keatas Menurut Jenis Kegiatan Selama Seminggu yang Lalu dan Jenis Kelamin di Kabupaten Agam, 2021
Population Aged 15 Years and Over by Type of Activity During The Previous Week and Sex in Agam Regency, 2021

Kegiatan Utama <i>Main Activity</i>	Jenis Kelamin/Sex		
	Laki-Laki <i>Male</i>	Perempuan <i>Female</i>	Jumlah <i>Total</i>
(1)	(2)	(3)	(4)
I. Angkatan Kerja/<i>Economically Active</i>	142 254	100 672	242 926
1. Bekerja/ <i>Working</i>	135 935	94 704	230 639
2. Pengangguran Terbuka/ <i>Unemployment</i>	6 319	5 968	12 287
II. Bukan Angkatan Kerja/<i>Economically Inactive</i>	35 218	87 224	122 442
1. Sekolah/ <i>Attending School</i>			
2. Mengurus Rumah Tangga/ <i>Housekeeping</i>			
3. Lainnya/ <i>Others</i>			
Jumlah/<i>Total</i>	177 472	187 896	365 368

Sumber/*Source*: BPS, Survei Angkatan Kerja Nasional (Sakernas) Agustus/BPS-Statistics Indonesia, August National Labor Force Survey

Tabel
Table 3.2.2

Penduduk Berumur 15 Tahun ke Atas Menurut Pendidikan Tertinggi yang Ditamatkan dan Jenis Kegiatan Selama Seminggu yang Lalu di Kabupaten Agam, 2021
Population 15 Years of Age and Over by Educational Attainment and Type of Activity During the Previous Week in Agam Regency, 2021

Pendidikan Tertinggi yang Ditamatkan ¹ <i>Educational Attainment¹</i>	Angkatan Kerja/ <i>Economically Active</i>			Persentase Bekerja terhadap Angkatan Kerja <i>Percentage of Working to Economically Active</i>
	Bekerja <i>Working</i>	Pengangguran ² <i>Unemployment²</i>	Jumlah Angkatan Kerja <i>Total of Economically Active</i>	
(1)	(2)	(3)	(4)	(5)
0	79 039	3 731	82 770	95,49
1	41 579	2 054	43 633	95,29
2	77 088	4 391	81 479	94,61
3	32 933	2 111	35 044	93,98
Jumlah/Total	230 639	12 287	242 926	94,94

Lanjutan Tabel/*Continued Table 3.2.2*

Pendidikan Tertinggi yang Ditamatkan ¹ <i>Educational Attainment ¹</i>	Bukan Angkatan Kerja <i>Not Economically Active</i>	Jumlah <i>Total</i>	Persentase Angkatan Kerja terhadap Penduduk Usia Kerja <i>Percentage of Economically Active to Working Age Population</i>
(1)	(6)	(7)	(8)
0			
1			
2			
3			
Jumlah/Total			

Catatan/Note: ¹ 0. ≤ Sekolah Dasar (SD)/≤ *Primary School*
 1. Sekolah Menengah Pertama/*Junior High School*
 2. Sekolah Menengah Atas/*Senior High School*
 3. Perguruan Tinggi/*Collage*
² 1. Mencari pekerjaan/*Looking for work*
 2. Mempersiapkan usaha/*Establishing a new business/firm*
 3. Merasa tidak mungkin mendapat pekerjaan/*Hopeless of job*
 4. Sudah punya pekerjaan tetapi belum mulai bekerja/*Have a job in future start*
 Sumber/Source: BPS, Survei Angkatan Kerja Nasional (Sakernas) Agustus/BPS-Statistics Indonesia, August National Labor Force Survey

Tabel
Table 3.2.3**Penduduk Berumur 15 Tahun Ke Atas yang Bekerja Selama Seminggu yang Lalu Menurut Status Pekerjaan Utama dan Jenis Kelamin di Kabupaten Agam, 2021**
Population 15 Years of Age and Over who Worked During The Previous Week by Main Employment Status and Sex in Agam Regency, 2021

Status Pekerjaan Utama Main Employment Status	Laki-Laki Male	Perempuan Female	Jumlah Total
(1)	(2)	(3)	(4)
Berusaha sendiri <i>Own account worker</i>	36 810	20 809	57 619
Berusaha dibantu buruh tidak tetap/buruh tidak dibayar <i>Employer assisted by temporary worker/unpaid worker</i>	32 021	12 576	44 597
Berusaha dibantu buruh tetap/buruh dibayar <i>Employer assisted by permanent worker/paid worker</i>	4 453	2 081	6 534
Buruh/Karyawan/Pegawai/ <i>Employee</i>	35 668	26 748	62 416
Pekerja bebas <i>Casual worker</i>	7 883	2 664	10 547
Pekerja keluarga/tak dibayar <i>Family worker/unpaid worker</i>	19 100	29 826	48 926
Jumlah/Total	135 935	94 704	230 639

Sumber/Source: BPS, Survei Angkatan Kerja Nasional (Sakernas) Agustus/BPS-Statistics Indonesia, August National Labor Force Survey

Tabel 3.2.4
Table

Penduduk Angkatan Kerja yang Bekerja Menurut Tingkat Pendidikan dan Jenis Kelamin di Kabupaten Agam, 2021
Number of Labor Force Who Working by Educational Level and Sex in Agam Regency, 2021

Tingkat Pendidikan <i>Educational Level</i>	Laki-laki <i>Male</i>	Perempuan <i>Female</i>	Jumlah <i>Total</i>
(1)	(2)	(3)	(4)
<= Sekolah Dasar <i><= Primary School</i>	52 937	29 833	82 770
SLTP <i>Junior High School</i>	28 818	14 815	43 633
SLTA Umum <i>General High School</i>	29 571	27 037	56 608
SLTA Kejuruan <i>Vocational High School</i>	17 076	7 795	24 871
Diploma I/II/III Akademi <i>Diploma I/II/III Academy</i>	3 919	5 031	8 950
Universitas <i>University</i>	9 933	16 161	26 094
Kabupaten Agam	142 254	100 672	242 926

Sumber/Source: BPS, Survei Angkatan Kerja Nasional (Sakernas) Agustus/BPS-Statistics Indonesia, August National Labor Force Survey

Tabel
Table 3.2.5

Penduduk Angkatan Kerja yang Bekerja Menurut Status Pekerjaan Utama dan Jenis Kelamin di Kabupaten Agam, 2021
Number of Labor Force Who Working by Main Employment Status and Sex in Agam Regency, 2021

Status Pekerjaan Utama Main Employment Status	Laki-Laki Male	Perempuan Female	Jumlah Total
(1)	(2)	(3)	(4)
Berusaha sendiri <i>Own account worker</i>			
Berusaha dibantu buruh tidak tetap/buruh tidak dibayar <i>Employer assisted by temporary worker/unpaid worker</i>			
Berusaha dibantu buruh tetap/buruh dibayar <i>Employer assisted by permanent worker/paid worker</i>			
Buruh/Karyawan/Pegawai/ <i>Employee</i>			
Pekerja bebas Pertanian <i>Casual worker Agricultural</i>			
Pekerja bebas non Pertanian <i>Casual worker non Agricultural</i>			
Pekerja keluarga/tak dibayar <i>Family worker/unpaid worker</i>			
Tidak Bekerja <i>Unemployed</i>			
Jumlah/Total			

Sumber/Source: BPS, Survei Angkatan Kerja Nasional (Sakernas) Agustus/BPS-Statistics Indonesia, August National Labor Force Survey

Tabel 3.2.6
Table

Jumlah Pencari Kerja yang Terdaftar pada DPMPSTP-Naker Kabupaten Agam Menurut Tingkat Pendidikan yang ditamatkan, 2021
Number of Job Seekers Registered at DPMPSTP-Naker Agam Regency According to Level of Education completed, 2021

Jenis Pendidikan yang Ditamatkan <i>Kind of Education Attained</i>	Jumlah Pencari Kerja <i>Total of Job Seeker</i>		
	Laki-laki <i>Male</i>	Perempuan <i>Female</i>	Jumlah Total
(1)	(2)	(3)	(4)
SD	-	-	-
SMP	1	1	2
SMA	202	276	478
SMK	296	326	622
D1-D3	69	126	195
S1	175	305	480
S2	-	1	1
Kabupaten Agam	743	1 035	1 778

Sumber/Source: DPMPSTP-Naker Kabupaten Agam/ DPMPSTP-Naker of Agam Regency

Tabel
Table 3.2.7

**Jumlah Pencari Kerja yang Terdaftar pada DPMPSTP-
Naker Kabupaten Agam Menurut Kelompok Umur dan
Kecamatan, 2021**
*Number of Job Seekers Registered at DPMPSTP-Naker Agam
Regency According to Age Group and Sub-District, 2021*

Kecamatan Subdistrict	15-19		20-29	
	Laki-laki Male	Perempuan Female	Laki-laki Male	Perempuan Female
(1)	(2)	(3)	(4)	(5)
Tanjung Mutiara	23	35	29	41
Lubuk Basung	85	137	92	140
Ampek Nagari	40	61	46	61
Tanjung Raya	18	21	23	27
Matur	5	21	15	11
IV Koto	6	9	7	9
Malalak	2	3	2	6
Banuhampu	12	23	20	21
Sungai Pua	3	11	11	7
Ampek Angkek	12	12	23	28
Canduang	6	7	17	22
Baso	27	26	37	40
Tilatang Kamang	14	30	25	26
Kamang Magek	6	13	17	13
Palembayan	30	40	37	41
Palupuh	3	-	8	15
Kabupaten Agam	295	458	409	508

Lanjutan Tabel/*Continued Table* 3.2.7

Kecamatan <i>Subdistrict</i>	30-44		45-54	
	Laki-laki <i>Male</i>	Perempuan <i>Female</i>	Laki-laki <i>Male</i>	Perempuan <i>Female</i>
(1)	(2)	(3)	(4)	(5)
Tanjung Mutiara	3	4	-	-
Lubuk Basung	12	14	-	-
Ampek Nagari	4	9	-	-
Tanjung Raya	-	1	-	1
Matur	-	1	-	-
IV Koto	-	1	-	-
Malalak	-	1	-	-
Banuhampu	3	1	-	-
Sungai Pua	-	2	-	-
Ampek Angkek	1	4	-	-
Canduang	-	2	-	-
Baso	6	15	-	-
Tilatang Kamang	2	2	-	-
Kamang Magek	-	3	-	-
Palembayan	8	7	-	-
Palupuh	-	1	-	-
Kabupaten Agam	39	68	-	1

Sumber/*Source*: DPMPTSP-Naker Kabupaten Agam/ *DPMPTSP-Naker of Agam Regency*

SOSIAL DAN KESEJAHTERAAN MASYARAKAT

SOCIAL AND WELFARE

BAB / Chapter

04

Profil Pendidikan di Kabupaten Agam Tahun Ajaran 2020/2021

Education Profile in Agam Regency ant 2020/2021



437

Bangunan
Units

65

Bangunan
Units

26

Bangunan
Units



4.036

Orang
People

1.359

Orang
People

935

Orang
People



53.210

Orang
People

14.025

Orang
People

10.514

Orang
People

PENJELASAN TEKNIS

1. Data pendidikan bersumber dari Dinas Pendidikan dan Kantor Kementerian Agama Kabupaten Agam.
2. Sekolah adalah lembaga pendidikan formal yang dimulai dari pendidikan dasar, menengah dan tinggi. Pendidikan yang dicatat adalah pendidikan formal berdasarkan kurikulum Kementerian Pendidikan Nasional, termasuk pendidikan yang diselenggarakan oleh pondok pesantren dengan memakai kurikulum Kementerian Pendidikan Nasional, seperti Madrasah Ibtidaiyah (MI), Madrasah Tsanawiyah (MTs) dan Madrasah Aliyah (MA). Pondok Pesantren/ Madrasah Diniyah adalah sekolah yang tidak memakai kurikulum dari Kementerian Pendidikan Nasional.
3. Rasio Murid dan Guru diperoleh dengan membagi jumlah guru dengan jumlah murid pada masing-masing tingkat pendidikan dan kecamatan.
4. Angka Partisipasi Sekolah kelompok umur 7-12 tahun adalah proporsi anak usia 7-12 yang masih bersekolah dengan penduduk usia 7-12 tahun.
5. Angka Partisipasi Sekolah

TECHNICAL NOTES

1. *Educational data sourced from the Department of Education and the Office of the Ministry of Religious of Agam Regency.*
2. *School is a formal institution for education starting from primary, secondary and tertiary education. The education data recorded in the survey covering data on formal education based on the curriculum set up by Ministry of National Education including education carried out by Muslim Boarding School (Pondok Pesantren) implementing the Ministry of National education curriculum, such as Madrasah Ibtidaiyah (Islamic primary school), Madrasah Tsanawiyah (Islamic junior high school), and Madrasah Aliyah (Islamic Junior High School), Pondok Pesantren/ Madrasah Diniyah (Islamic boarding school/Islamic school) is school which does not implement curriculum from the Ministry of National Education.*
3. *Teacher -and-pupils ratio is obtained by comparing the number of teachers with the number of pupils at each level of education and sub-district.*
4. *School enrollment rate the age group 7-12 years is the proportion of children aged 7-12 years who are still at school with people aged 7-12 years old.*
5. *School enrollment rate the*

- kelompok umur 13-15 tahun adalah proporsi anak usia 13-15 tahun yang masih bersekolah dengan penduduk usia 13-15 tahun.
6. Angka Partisipasi Sekolah kelompok umur 16-18 tahun adalah proporsi anak usia 16-18 yang masih bersekolah dengan penduduk usia 16-18 tahun.
 7. Angka Partisipasi Kasar Sekolah Dasar adalah proporsi antara jumlah murid SD dengan jumlah penduduk yang berusia 7-12 tahun.
 8. Angka Partisipasi Kasar Sekolah Menengah Pertama adalah proporsi antara jumlah murid SMP dengan jumlah penduduk yang berusia 13-15 tahun.
 9. Angka Partisipasi Kasar Sekolah Menengah Atas adalah proporsi antara jumlah murid SMA dengan jumlah penduduk yang berusia 16-18 tahun.
 10. Angka Partisipasi Murni Sekolah Dasar adalah proporsi antara murid SD usia 7-12 tahun dengan penduduk usia 7-12 tahun.
 11. Angka Partisipasi Murni Sekolah Menengah Pertama adalah proporsi antara murid SMP usia 13-15 dengan penduduk usia 13-15 tahun.
 12. Angka Partisipasi Murni Sekolah Menengah Atas adalah proporsi antara murid SMA usia 16-18 dengan penduduk usia 16-18 tahun.
- age group 13-15 years is the proportion of children aged 13-15 years who are still at school with people aged 13-15 years old.*
6. *School enrollment rate the age group 16-18 years is the proportion of children aged 16-18 years who are still at school with people aged 16-18 years old.*
 7. *Gross enrollment rate of Primary School is the proportion between the number of elementary school pupils by the number of people aged 7-12 years old.*
 8. *Gross enrollment rate of Junior High School is the proportion between the number of junior high school pupils by the number of people aged 13-15 years old.*
 9. *Gross enrollment rate of Senior high School is the proportion between the number of senior high school pupils by the number of people aged 16-18 years old.*
 10. *Net enrollment rate of Primary School is the proportion between the number of elementary school pupils aged 7-12 by the number of people aged 7-12 years old*
 11. *Net enrollment rate of Junior High School is the proportion between the number of junior high school pupils aged 13-15 year by the number of people aged 13-15 year*
 12. *Net enrollment rate of Senior high School is the proportion between the number of senior high school pupils aged 16-18 year by the number of people aged 16-18 year*

13. Data Bidang Kesehatan dikumpulkan dari Dinas Kesehatan Kabupaten Agam dan RSUD Lubuk Basung.
14. Rumah Sakit adalah tempat pemeriksaan dan perawatan kesehatan, biasanya berada di bawah pengawasan dokter/tenaga medis, termasuk rumah sakit khusus seperti rumah sakit perawatan paru-paru dan RS jantung .
15. Poliklinik adalah tempat pemeriksaan kesehatan, biasanya tanpa fasilitas perawatan menginap, berada di bawah pengawasan dokter/tenaga medis, tidak termasuk klinik yang terdapat di puskesmas/rumah sakit. Poliklinik yang karena satu dan lain hal menyediakan tempat perawatan menginap, tetap digolongkan kedalam poliklinik (bukan rumah sakit).
16. Puskesmas (Pusat Kesehatan Masyarakat) adalah unit pelayanan kesehatan milik pemerintah yang bertanggung jawab terhadap pelayanan kesehatan masyarakat untuk wilayah kecamatan, sebagian kecamatan, atau kelurahan (misal di DKI Jakarta). Tim Puskesmas sesuai jadwal dapat melakukan kegiatan Puskesmas Keliling ke tempat-tempat tertentu dalam wilayah kerjanya, untuk mendekatkan pelayanan dengan masyarakat.
13. *Health data sourced from Department of Health of AGam Regency and District Hospital of Lubuk Basung.*
14. *Hospital is a place for health check, usually controlled/supervised by doctors/medical personnel, Including in this category are special hospitals such Lung Hospital and Heart Hospital.*
15. *Polyclinic is a place for health check and consultation usually under the control of doctor/medical personnel without in-patient facilities, excluding clinic located in the Public Health Centre/Hospital. In the case of polyclinic that provides in-patient facilities due to a special reason, it remains to be classified as a polyclinic (not hospital).*
16. *Public Health Centre (PHC) is a Health Centre provided by the government that is responsible for the delivery of health services to the community at the sub-district level, part of sub-district or villages (e.g. in DKI Jakarta). Team Health Center on schedule to perform activities Roving health center to certain places in the working area, to bring service to the community.*

17. Puskesmas Pembantu (Pustu) yaitu unit pelayanan kesehatan masyarakat yang membantu kegiatan Puskesmas di sebagian dari wilayah kerja. Pada beberapa daerah balai pengobatan telah berubah fungsi menjadi Pustu walaupun papan nama masih tertulis balai pengobatan.
 18. Imunisasi adalah memasukkan kuman atau racun penyakit tertentu yang sudah dilemahkan (vaksin) ke dalam tubuh dengan cara disuntik atau diminum (diteteskan dalam mulut) dengan maksud agar terjadi kekebalan tubuh terhadap penyakit tersebut.
 19. Bencana Alam adalah peristiwa alam yang menimbulkan kesengsaraan, kerusakan alam dan lingkungan serta mengakibatkan kesengsaraan, kerugian dan penderitaan pada penduduk. Tidak termasuk bencana yang disebabkan karena hama tanaman atau wabah. Bencana alam yang disajikan antara lain : tanah longsor, banjir, dan gempa bumi.
17. *Subsidiary Public Health Centre is a health facility that assists the Public Health Centre in its part of working area. In several regions, health check points has changes thei status into subsidiary public health center, although their sign written in the board remains unchanged.*
 18. *Immunization is the inclusion of a specific disease germs or toxins that have been attenuated (vaccine) into the body by injection or by mouth (dropped in the mouth) with the intention that happen immunity to the disease.*
 19. *Natural disasters are natural events that lead to misery, destruction of nature and the environment, and caused misery, loss, and suffering on the population. Excluding the disaster caused by plant pests or outbreak. Natural disasters are presented include: landslides, floods, and earthquakes.*

ULASAN**DESCRIPTION****Pendidikan**

Berdasarkan data dari Dinas Pendidikan Kabupaten Agam, pada tahun 2021 ada pengurangan jumlah sarana pendidikan aktif untuk pendidikan dasar. Tercatat pengurangan sarana sebanyak 12 unit Sekolah Dasar Negeri yang tersebar di Kecamatan Tanjung Mutiara sebanyak dua unit, Lubuk Basung sebanyak tiga unit, Matur sebanyak tiga unit, IV Koto sebanyak satu unit, Kamang Magek sebanyak satu unit dan Palembayan sebanyak dua unit.

Angka Partisipasi Murni (APM) untuk ketiga jenjang pendidikan dasar di Kabupaten Agam pada tahun 2021 mengalami perbaikan. APM SD bergerak dari 97,68 ke 98,22, APM SMP bergerak dari 78,07 ke 79,73, dan APM SMA bergerak dari 68,13 ke 68,86.

Kesehatan dan Keluarga Berencana

Pada tahun 2021 terdapat 23 unit puskesmas di Kabupaten Agam, yang terdiri dari 11 Puskesmas Rawatan dan 12 Puskesmas Non Rawatan. Terdapat 9 kejadian Angka Kematian Ibu selama tahun 2021.

Pada tahun 2021 jumlah target akseptor KB baru sebanyak 8.461 akseptor baru namun realisasinya hanya 6.373 (tabel 4.2.37). Sementara itu jumlah peserta KB aktif sebanyak 41.310 peserta dengan jumlah

Education

Based on data from Agam District Education Office, in 2021 there is a reduction in the number of elementary schools. the auspices of the Education Office. Twelve units of public elementary schools Agam Regency Was reduced. Two units in Tanjung Mutiara Subdistrict, three units in Lubuk Basung, three units in Matur, one unit in IV Koto, one unit in Kamang Magek and two units in Palembayan Subdistrict.

The net enrollment rate (NER) for the three levels of basic education in Agam Regency in 2021 has improved. APM for SD moved from 97.68 to 98.22, APM for SMP moved from 78.07 to 79.73, and APM for SMA moved from 68.13 to 68.86.

Health and Family Planning

In 2021 there are 23 unit Public Health Centre in Agam Regency, which is 11 unit Public Health Centre with Inpatient Care, and 12 unit Public Health Centre without Inpatient Care. There are 9 incidents of Maternal Mortality Rate during 2021.

There were 8,461 new family planning acceptors target in 2021 but its realization only 6,373 (table 4.2.37). Meanwhile the amount 41,310 active family planning participants by number of pairs fertile age of 61,707 pairs or 66.95

pasangan usia subur sebesar 61.707 pasang atau sebesar 66,95 persen peserta aktif diantara pasangan usia subur yang ada pada tahun 2021.

Agama

Persentase penduduk Kabupaten Agam yang beragama islam tahun 2021 adalah 99,09 persen, 0,83 persen beragama protestan, dan 0,08 persen lainnya beragama katolik, budha dan hindu. Terdapat 555 Mesjid dan 1.298 Mushalla di Kabupaten Agam pada tahun 2021.

Dari segi kurban, hewan yang paling banyak dipakai untuk berkorban adalah sapi, yaitu sebanyak 4.463 sapi pada tahun 2021

Program zakat juga digalakkan di Kabupaten Agam melalui Badan Amil Zakat. Pada tahun 2021 ini nilai zakat yang dikelola oleh Badan Amil Zakat sebesar 9.357.650 ribu rupiah. Penyaluran zakat terbesar melalui program Agam Peduli dengan total penyaluran sebesar 3.476.186 ribu rupiah.

Peradilan

Jumlah penghuni (nara pidana) lembaga pemasyarakatan dari tiga Lembaga Pemasyarakatan di Kabupaten Agam pada tahun 2021 sebanyak 874 tahanan dengan masa tahanan di atas satu tahun, 30 tahanan dengan masa kurang dari satu tahun. Dilihat dari tindak pidananya, jumlah kasus terbanyak pada pidana khusus

percent of participants active among couples of childbearing age existing in 2021.

Religion

The percentage of the population of Agam Regency who are Muslims in 2021 is 99.09 percent, 0.83 percent are Protestant, and 0.08 percent are Catholics, Buddhists and Hindus. There are 555 Mosques and 1,298 Mushalla in Agam Regency in 2021.

In terms of sacrifice, the most common animal used for qurbani is cows, which are 4,463 cows in 2021 was sacrifice.

The zakat program is also being promoted in Agam Regency through the Amil Zakat Agency. In 2021, the value of zakat managed by the Amil Zakat Board is 9,357,650 thousand rupiah. The largest zakat distribution was through the Agam Peduli program with a total distribution of 3,476,186 thousand rupiah.

Justice

The number of prisoners (convicts) in three prisons in Agam Regency in 2021 were 874 prisoners with a prison term of more than one year, 30 prisoners with a term of less than one year. based on criminal acts, the highest number of cases is in special crimes, namely narcotics, while in general crime it is theft.

yaitu narkoba, sementara itu pada pidana umur adalah pencurian.

Kemiskinan

Dengan garis kemiskinan sebesar Rp422.728/kapita/bulan pada maret 2021, terdapat sebesar 33,31 ribu jiwa di Kabupaten Agam yang dinyatakan miskin atau setara dengan 6,75 persen penduduk Kabupaten Agam. Dengan indeks kedalaman kemiskinan sebesar 0,79 poin dan indeks keparahan kemiskinan sebesar 0,17 poin.

Dinas Sosial Kabupaten Agam pada tahun 2021 telah menyalurkan dana sebesar Rp1.961.700.000 untuk 13.078 keluarga sasaran penerima manfaat bantuan sosial rastra.

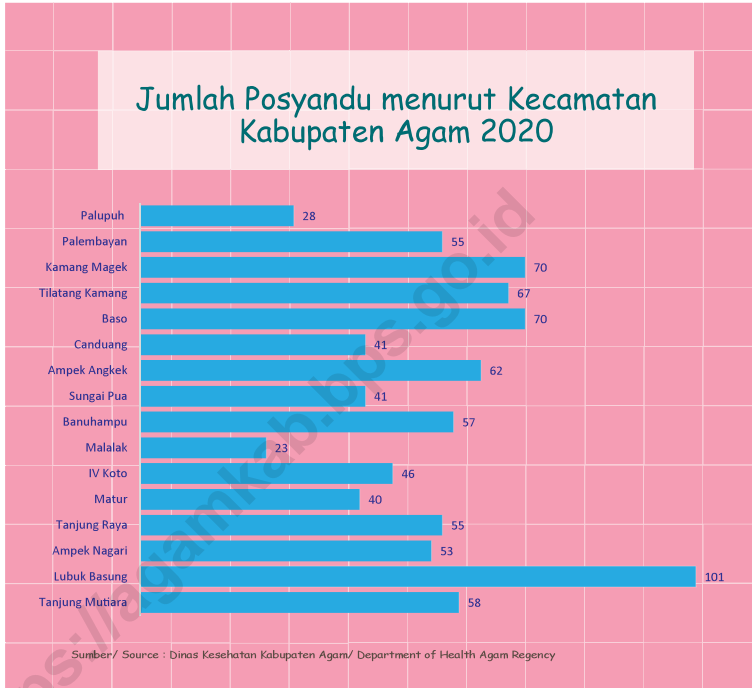
Poverty

With a poverty line of IDR 422,728 / capita / month in March 2021, there are 33.31 thousand people in Agam Regency who are declared poor or equivalent to 6.75 percent of the population of Agam Regency. With a poverty depth index of 0.79 points and a poverty severity index of 0.17 points.

Department social of Agam Regency in 2021 has distributed funds amounting to Rp1,961,700,000 for 13,078 target families who are beneficiaries of rastra.

Gambar 4.1
Figures

Jumlah Posyandu menurut Kecamatan di Kabupaten Agam, 2021
Number of Integrated Health Post by Subdistrict in Agam Regency, 2021



Gambar 4.2
Figures

Garis Kemiskinan di Kabupaten Agam, 2014–2021
Poverty Line in Agam Regency, 2014 - 2021



4.1 PENDIDIKAN EDUCATION

Tabel 4.1.1 Jumlah Sekolah, Guru, Murid dan Rasio Murid-Guru Taman Kanak-Kanak (TK) di Bawah Kementerian Pendidikan dan Kebudayaan Menurut Kecamatan di Kabupaten Agam, 2020/2021 dan 2021/2022
Number of Schools, Teachers, Pupils and Pupil-Teacher Ratio in Kindergarten Under The Ministry of Education and Culture by Subdistrict in Agam Regency, 2020/2021 and 2021/2022

Kecamatan Subdistrict	Sekolah/Schools					
	Negeri/Public		Swasta/Private		Jumlah/Total	
	2020/2021	2021/2022	2020/2021	2021/2022	2020/2021	2021/2022
(1)	(2)	(3)	(4)	(5)	(6)	(7)
Tanjung Mutiara	-	-	11	20	11	20
Lubuk Basung	3	3	34	45	37	48
Ampek Nagari	-	-	22	25	22	25
Tanjung Raya	-	-	29	39	29	39
Matur	1	1	7	8	8	9
IV Koto	-	-	14	16	14	16
Malalak	-	-	3	13	3	13
Banuhampu	-	-	13	14	13	14
Sungai Pua	-	-	8	10	8	10
Ampek Angkek	1	1	25	28	26	29
Canduang	-	-	14	21	14	21
Baso	1	1	18	29	19	30
Tilatang Kamang	-	-	16	19	16	19
Kamang Magek	1	1	13	14	14	15
Palembayan	-	-	25	45	25	45
Palupuh	-	-	8	13	8	13
Kabupaten Agam	7	7	260	359	267	366

Lanjutan Tabel/*Continued Table 4.1.1*

Kecamatan Subdistrict	Guru ¹ /Teachers ¹					
	Negeri/Public		Swasta/Private		Jumlah/Total	
	2020/2021	2021/2022	2020/2021	2021/2022	2020/2021	2021/2022
(1)	(8)	(9)	(10)	(11)	(12)	(13)
Tanjung Mutiara	-	-	35	37	35	37
Lubuk Basung	16	15	128	113	144	128
Ampek Nagari	-	-	55	40	55	40
Tanjung Raya	-	-	78	68	78	68
Matur	7	6	27	21	34	27
IV Koto	-	-	42	32	42	32
Malalak	-	-	9	22	9	22
Banuhampu	-	-	82	58	82	58
Sungai Pua	-	-	27	23	27	23
Ampek Angkek	9	5	95	75	104	80
Canduang	-	-	38	49	38	49
Baso	8	6	43	38	51	44
Tilatang Kamang	-	-	54	40	54	40
Kamang Magek	4	4	40	24	44	28
Palembayan	-	-	54	20	54	20
Palupuh	-	-	19	20	19	20
Kabupaten Agam	44	36	826	716	870	752

Lanjutan Tabel/*Continued Table* 4.1.1

Kecamatan Subdistrict	Murid/Pupils					
	Negeri/Public		Swasta/Private		Jumlah/Total	
	2020/2021	2021/2022	2020/2021	2021/2022	2020/2021	2021/2022
(1)	(14)	(15)	(16)	(17)	(18)	(19)
Tanjung Mutiara	-	-	341	566	341	566
Lubuk Basung	158	138	1 003	1 156	1 161	1 294
Ampek Nagari	-	-	439	458	439	458
Tanjung Raya	-	-	647	848	647	848
Matur	72	54	245	235	317	289
IV Koto	-	-	358	411	358	411
Malalak	-	-	101	292	101	292
Banuhampu	-	-	781	767	781	767
Sungai Pua	-	-	313	378	313	378
Ampek Angkek	70	65	888	970	958	1 035
Canduang	-	-	320	535	320	535
Baso	72	89	448	722	520	811
Tilatang Kamang	-	-	450	469	450	469
Kamang Magek	60	70	308	318	368	388
Palembayan	-	-	540	930	540	930
Palupuh	-	-	157	222	157	222
Kabupaten Agam	432	416	7 339	9 277	7 771	9 693

Lanjutan Tabel/Continued Table 4.1.1

Kecamatan Subdistrict	Rasio Murid-Guru/Pupil-Teacher Ratio					
	Negeri/Public		Swasta/Private		Jumlah/Total	
	2020/2021	2021/2022	2020/2021	2021/2022	2020/2021	2021/2022
(1)	(14)	(15)	(16)	(17)	(18)	(19)
Tanjung Mutiara	-	-	9	15	9	15
Lubuk Basung	9	9	7	10	8	19
Ampek Nagari	-	-	8	11	8	11
Tanjung Raya	-	-	8	12	8	12
Matur	10	9	9	11	9	20
IV Koto	-	-	8	13	8	13
Malalak	-	-	11	13	11	13
Banuhampu	-	-	9	13	9	13
Sungai Pua	-	-	11	16	11	16
Ampek Angkek	7	13	9	13	9	26
Canduang	-	-	8	11	8	11
Baso	9	15	10	19	10	34
Tilatang Kamang	-	-	8	12	8	12
Kamang Magek	15	18	7	13	8	31
Palembayan	-	-	10	17	10	17
Palupuh	-	-	8	11	8	11
Kabupaten Agam	9	64	8	210	8	274

Catatan/Note: ¹ Jumlah guru termasuk kepala sekolah dan guru/The total of teachers including headmaster and teacher

Sumber/Source: Dinas Pendidikan dan Kebudayaan Kabupaten Agam, Data Semester Ganjil/Department of Education and Culture Agam Regency, Odd Semester Data

Tabel
Table 4.1.2

**Jumlah Sekolah, Guru, dan Murid Raudatul Athfal (RA)
di Bawah Kementerian Agama Menurut Kecamatan di
Kabupaten Agam, 2020/2021 dan 2021/2022**
*Number of Schools, Teachers, and Pupils in Raudatul Athfal
(RA) Under The Ministry of Religious Affairs by Subdistrict in
Agam Regency, 2020/2021 and 2021/2022*

Kecamatan Subdistrict	Sekolah/Schools		Guru/Teachers		Murid/Pupils	
	2020/2021	2021/2022	2020/2021	2021/2022	2020/2021	2021/2022
(1)	(2)	(3)	(4)	(5)	(6)	(7)
Tanjung Mutiara						
Lubuk Basung	5	5	15	14	141	123
Ampek Nagari	2	2	8	8	111	97
Tanjung Raya						
Matur						
IV Koto						
Malalak						
Banuhampu	1	1	3	3	28	28
Sungai Pua						
Ampek Angkek						
Canduang	1	1	3	4	25	44
Baso						
Tilatang Kamang	2	2	7	7	58	57
Kamang Magek	1	1	2	3	48	53
Palembayan	2	2	4	4	29	21
Palupuh						
Kabupaten Agam	14	14	42	43	440	423

Catatan/Note: Seluruh Raudatul Athfal (RA) berstatus swasta/All Raudatul Athfal (RA) are private

Sumber/Source: Kementerian Agama Kabupaten Agam, Data Semester Ganjil/Ministry of Religious Affairs Agam Regency, Odd Semester Data

Tabel
Table 4.1.3

Jumlah Sekolah, Guru, Murid, dan Rasio Murid-Guru Sekolah Dasar (SD) di Bawah Kementerian Pendidikan dan Kebudayaan Menurut Kecamatan di Kabupaten Agam, 2020/2021 dan 2021/2022
Number of Schools, Teachers, Pupils, and Pupil-Teacher Ration in Primary Schools Under The Ministry of Education and Culture by Subdistrict in Agam Regency, 2020/2021 and 2021/2022

Kecamatan Subdistrict	Sekolah/Schools					
	Negeri/Public		Swasta/Private		Jumlah/Total	
	2020/2021	2021/2022	2020/2021	2021/2022	2020/2021	2021/2022
(1)	(2)	(3)	(4)	(5)	(6)	(7)
Tanjung Mutiara	30	29	-	1	30	30
Lubuk Basung	61	61	5	6	66	67
Ampek Nagari	23	23	2	3	25	26
Tanjung Raya	38	38	3	3	41	41
Matur	20	20	-	-	20	20
IV Koto	23	23	-	-	23	23
Malalak	12	12	-	-	12	12
Banuhampu	22	22	1	1	23	23
Sungai Pua	16	15	-	-	16	15
Ampek Angkek	28	28	3	3	31	31
Canduang	17	17	-	-	17	17
Baso	28	28	-	-	28	28
Tilatang Kamang	26	26	-	-	26	26
Kamang Magek	21	21	-	1	21	22
Palembayan	38	38	1	1	39	39
Palupuh	19	19	-	-	19	19
Kabupaten Agam	422	420	15	19	437	439

Lanjutan Tabel/Continued Table 4.1.3

Kecamatan Subdistrict	Guru ¹ /Teachers ¹					
	Negeri/Public		Swasta/Private		Jumlah/Total	
	2020/2021	2021/2022	2020/2021	2021/2022	2020/2021	2021/2022
(1)	(8)	(9)	(10)	(11)	(12)	(13)
Tanjung Mutiara	294	276	-	4	294	280
Lubuk Basung	623	552	45	65	668	617
Ampek Nagari	235	110	19	19	254	129
Tanjung Raya	338	328	23	25	361	353
Matur	179	172	-	0	179	172
IV Koto	198	168	-	0	198	168
Malalak	95	93	-	0	95	93
Banuhampu	204	184	15	17	219	201
Sungai Pua	150	148	-	0	150	148
Ampek Angkek	269	239	62	57	331	296
Canduang	149	104	-	0	149	104
Baso	249	292	-	0	249	292
Tilatang Kamang	232	232	-	0	232	232
Kamang Magek	180	162	-	9	180	171
Palembayan	324	316	2	5	326	321
Palupuh	151	148	-	0	151	148
Kabupaten Agam	3 870	3 524	166	201	4 036	3 725

Lanjutan Tabel/Continued Table 4.1.3

Kecamatan Subdistrict	Murid/Pupils					
	Negeri/Public		Swasta/Private		Jumlah/Total	
	2020/2021	2021/2022	2020/2021	2021/2022	2020/2021	2021/2022
(1)	(14)	(15)	(16)	(17)	(18)	(19)
Tanjung Mutiara	3 838	3 833	-	49	3 838	3 882
Lubuk Basung	8 423	8 158	822	865	9 245	9 023
Ampek Nagari	3 639	3 581	146	191	3 785	3 772
Tanjung Raya	3 679	3 625	388	396	4 067	4 021
Matur	1 694	1 645	-	-	1 694	1 645
IV Koto	2 473	2 412	-	-	2 473	2 412
Malalak	915	912	-	-	915	912
Banuhampu	3 389	3 307	318	335	3 707	3 642
Sungai Pua	2 840	2 742	-	-	2 840	2 742
Ampek Angkek	3 997	3 863	921	966	4 918	4 829
Canduang	1 916	1 836	-	-	1 916	1 836
Baso	3 518	3 414	-	-	3 518	3 414
Tilatang Kamang	3 127	3 075	-	-	3 127	3 075
Kamang Magek	1 687	1 628	-	-	1 687	1 628
Palembayan	3 854	3 682	-	35	3 854	3 717
Palupuh	1 626	1 584	-	-	1 626	1 584
Kabupaten Agam	50 615	49 297	2 595	2 837	53 210	52 134

Lanjutan Tabel/Continued Table 4.1.3

Kecamatan Subdistrict	Rasio Murid-Guru/Pupil-Teacher Ratio					
	Negeri/Public		Swasta/Private		Jumlah/Total	
	2020/2021	2021/2022	2020/2021	2021/2022	2020/2021	2021/2022
(1)	(14)	(15)	(16)	(17)	(18)	(19)
Tanjung Mutiara	13	14	-	12	13	26
Lubuk Basung	13	15	18	13	13	28
Ampek Nagari	15	33	7	10	14	43
Tanjung Raya	10	11	16	16	11	27
Matur	9	10	-	-	9	10
IV Koto	12	14	-	-	12	14
Malalak	9	10	-	-	9	10
Banuhampu	16	18	21	20	16	38
Sungai Pua	18	19	-	-	18	19
Ampek Angkek	14	16	14	17	14	33
Canduang	12	18	-	-	12	18
Baso	14	12	-	-	14	12
Tilatang Kamang	13	13	-	-	13	13
Kamang Magek	9	10	-	-	9	10
Palembaran	11	12	-	7	11	19
Palupuh	10	11	-	-	10	11
Kabupaten Agam	13	234	15	95	13	329

Catatan/Note: ¹ Jumlah guru termasuk kepala sekolah dan guru/The total of teachers including headmaster and teacher

Sumber/Source: Dinas Pendidikan dan Kebudayaan Kabupaten Agam, Data Semester Ganjil/Department of Education and Culture Agam Regency, Odd Semester Data

Tabel
Table 4.1.4

Jumlah Sekolah, Guru, Murid, dan Rasio Murid-Guru Madrasah Ibtidaiyah (MI) di Bawah Kementerian Agama Menurut Kecamatan Menurut Kecamatan di Kabupaten Agam, 2020/2021 dan 2021/2022
Number of Schools, Teachers, Pupils, and Pupil-Teacher Ratio in Madrasah Ibtidaiyah (MI) Under The Ministry of Religious Affairs by Subdistrict in Agam Regency, 2020/2021 and 2021/2022

Kecamatan Subdistrict	Sekolah/Schools					
	Negeri/Public		Swasta/Private		Jumlah/Total	
	2020/2021	2021/2022	2020/2021	2021/2022	2020/2021	2021/2022
(1)	(2)	(3)	(4)	(5)	(6)	(7)
Tanjung Mutiara	-	-	-	-	-	-
Lubuk Basung	-	-	2,00	2,00	2,00	2,00
Ampek Nagari	1	1,00	-	-	1,00	1,00
Tanjung Raya	1	1,00	-	-	1,00	1,00
Matur	1	1,00	-	-	1,00	1,00
IV Koto	-	-	-	-	-	-
Malalak	-	-	1,00	1,00	1,00	1,00
Banuhampu	1	1,00	-	-	1,00	1,00
Sungai Pua	-	-	-	-	-	-
Ampek Angkek	-	-	-	-	-	-
Canduang	1	1,00	-	-	1,00	1,00
Baso	-	-	-	-	-	-
Tilatang Kamang	1	1,00	-	-	1,00	1,00
Kamang Magek	1	1,00	-	-	1,00	1,00
Palembayan	1	1,00	-	-	1,00	1,00
Palupuh	-	-	-	-	-	-
Kabupaten Agam	8	8,00	3,00	3,00	11	11

Lanjutan Tabel/*Continued Table 4.1.4*

Kecamatan Subdistrict	Guru/Teachers					
	Negeri/Public		Swasta/Private		Jumlah/Total	
	2020/2021	2021/2022	2020/2021	2021/2022	2020/2021	2021/2022
(1)	(8)	(9)	(10)	(11)	(12)	(13)
Tanjung Mutiara	-		-		-	
Lubuk Basung	-		14,00	14,00	14,00	14,00
Ampek Nagari	25,00	25,00	-		25,00	25,00
Tanjung Raya	12,00	12,00	-		12,00	12,00
Matur	18,00	18,00	-		18,00	18,00
IV Koto	-		-		-	-
Malalak	-		11,00	11,00	11,00	11,00
Banuhampu	11,00	11,00	-		11,00	11,00
Sungai Pua	-		-		-	-
Ampek Angkek	-		-		-	-
Canduang	15,00	16,00	-		15,00	16,00
Baso	-		-		-	-
Tilatang Kamang	9,00	9,00	-		9,00	9,00
Kamang Magek	11,00	11,00	-		11,00	11,00
Palembayan	13,00	13,00	-		13,00	13,00
Palupuh	-		-		-	-
Kabupaten Agam	114	115	25	25	139	140

Lanjutan Tabel/*Continued Table 4.1.4*

Kecamatan Subdistrict	Murid/Pupils					
	Negeri/Public		Swasta/Private		Jumlah/Total	
	2020/2021	2021/2022	2020/2021	2021/2022	2020/2021	2021/2022
(1)	(14)	(15)	(16)	(17)	(18)	(19)
Tanjung Mutiara	-	-	-	-	-	-
Lubuk Basung	-	-	128	147	128	147
Ampek Nagari	271	266	-	-	271	266
Tanjung Raya	70	67	-	-	70	17
Matur	230	251	-	-	230	251
IV Koto	-	-	-	-	-	-
Malalak	-	-	101	107	-	-
Banuhampu	159	184	-	-	159	184
Sungai Pua	-	-	-	-	-	-
Ampek Angkek	-	-	-	-	-	-
Canduang	253	284	-	-	253	284
Baso	-	-	-	-	-	-
Tilatang Kamang	-	-	-	-	75	85
Kamang Magek	239	240	-	-	129	240
Palembayan	121	143	-	-	121	143
Palupuh	-	-	-	-	-	-
Kabupaten Agam	1343	1435	225	254	1436	1617

Lanjutan Tabel/*Continued Table* 4.1.4

Kecamatan <i>Subdistrict</i>	Rasio Murid-Guru/ <i>Pupil-Teacher Ratio</i>					
	Negeri/ <i>Public</i>		Swasta/ <i>Private</i>		Jumlah/ <i>Total</i>	
	2020/2021	2021/2022	2020/2021	2021/2022	2020/2021	2021/2022
(1)	(14)	(15)	(16)	(17)	(18)	(19)
Tanjung Mutiara	-	-	-	-	-	-
Lubuk Basung	-	-	9	11	9	11
Ampek Nagari	11	11	-	-	11	11
Tanjung Raya	6	6	-	-	6	6
Matur	13	14	-	-	13	14
IV Koto	-	-	-	-	-	-
Malalak	-	-	9	10	9	10
Banuhampu	14	17	-	-	14	17
Sungai Pua	-	-	-	-	-	-
Ampek Angkek	-	-	-	-	-	-
Canduang	17	18	-	-	17	18
Baso	-	-	-	-	-	-
Tilatang Kamang	8	9	-	-	8	9
Kamang Magek	22	22	-	-	22	22
Palembayan	9	9	-	-	9	9
Palupuh	-	-	-	-	-	-
Kabupaten Agam						

Sumber/*Source*: Kementerian Agama Kabupaten Agam, Data Semester Ganjil/*Ministry of Religious Affairs Agam Regency, Odd Semester Data*

Tabel
Table 4.1.5

Jumlah Sekolah, Guru, Murid dan Rasio Murid Guru Sekolah Menengah Pertama (SMP) di Bawah Kementerian Pendidikan dan Kebudayaan Menurut Kecamatan di Kabupaten Agam, 2020/2021 dan 2021/2022
Number of Schools, Teachers, Pupils and Pupil-Teacher Ratio in Lower Secondary Schools Under The Ministry of Education and Culture by Subdistrict in Agam Regency, 2020/2021 and 2021/2022

Kecamatan Subdistrict	Sekolah/Schools					
	Negeri/Public		Swasta/Private		Jumlah/Total	
	2020/2021	2021/2022	2020/2021	2021/2022	2020/2021	2021/2022
(1)	(2)	(3)	(4)	(5)	(6)	(7)
Tanjung Mutiara	3	3	-	-	3	3
Lubuk Basung	7	7	3	3	10	10
Ampek Nagari	4	4	-	-	4	4
Tanjung Raya	4	4	1	1	5	5
Matur	3	3	-	-	3	3
IV Koto	2	2	-	-	2	2
Malalak	3	3	-	-	3	3
Banuhampu	1	1	2	2	3	3
Sungai Pua	3	3	-	-	3	3
Ampek Angkek	3	3	2	3	5	6
Canduang	4	3	-	-	4	3
Baso	4	4	-	-	4	4
Tilatang Kamang	4	4	-	1	4	5
Kamang Magek	2	2	-	-	2	2
Palembayan	6	6	-	-	6	6
Palupuh	4	4	-	-	4	4
Kabupaten Agam	57	56	8	10	65	66

Lanjutan Tabel/Continued Table 4.1.5

Kecamatan Subdistrict	Guru ¹ /Teachers ¹					
	Negeri/Public		Swasta/Private		Jumlah/Total	
	2020/2021	2021/2022	2020/2021	2021/2022	2020/2021	2021/2022
(1)	(8)	(9)	(10)	(11)	(12)	(13)
Tanjung Mutiara	80	82	-	-	80	82
Lubuk Basung	239	234	31	42	270	276
Ampek Nagari	109	101	-	-	109	101
Tanjung Raya	68	69	13	15	81	84
Matur	46	46	-	-	46	46
IV Koto	45	47	-	-	45	47
Malalak	30	33	-	-	30	33
Banuhampu	45	44	21	18	66	62
Sungai Pua	52	58	-	-	52	58
Ampek Angkek	93	84	37	39	130	123
Canduang	69	54	-	-	69	54
Baso	88	78	-	-	88	78
Tilatang Kamang	99	98	-	24	99	122
Kamang Magek	36	32	-	-	36	32
Palembayan	104	105	-	-	104	105
Palupuh	54	57	-	-	54	57
Kabupaten Agam	1 257	1 222	102	138	1 359	1 360

Lanjutan Tabel/Continued Table 4.1.5

Kecamatan Subdistrict	Murid/Pupils					
	Negeri/Public		Swasta/Private		Jumlah/Total	
	2020/2021	2021/2022	2020/2021	2021/2022	2020/2021	2021/2022
(1)	(14)	(15)	(16)	(17)	(18)	(19)
Tanjung Mutiara	1 094	1 015	-	-	1 094	1 015
Lubuk Basung	3 166	3 088	247	305	3 413	3 393
Ampek Nagari	1 275	1 242	-	-	1 275	1 242
Tanjung Raya	744	761	41	32	785	793
Matur	290	258	-	-	290	258
IV Koto	403	434	-	-	403	434
Malalak	230	216	-	-	230	216
Banuhampu	796	816	45	50	841	866
Sungai Pua	539	544	-	-	539	544
Ampek Angkek	1 114	1 130	219	244	1 333	1 374
Canduang	514	463	-	-	514	463
Baso	492	479	-	-	492	479
Tilatang Kamang	1 040	994	-	133	1 040	1 127
Kamang Magek	275	253	-	-	275	253
Palembayan	945	912	-	-	945	912
Palupuh	556	523	-	-	556	523
Kabupaten Agam	13 473	13 128	552	764	14 025	13 892

Lanjutan Tabel/Continued Table 4.1.5

Kecamatan Subdistrict	Rasio Murid-Guru/Pupil-Teacher Ratio					
	Negeri/Public		Swasta/Private		Jumlah/Total	
	2020/2021	2021/2022	2020/2021	2021/2022	2020/2021	2021/2022
(1)	(14)	(15)	(16)	(17)	(18)	(19)
Tanjung Mutiara	13	12	-	-	13	12
Lubuk Basung	13	13	7	7	12	20
Ampek Nagari	11	12	-	-	11	12
Tanjung Raya	10	11	3	2	9	13
Matur	6	6	-	-	6	6
IV Koto	8	9	-	-	8	9
Malalak	7	7	-	-	7	7
Banuhampu	17	19	2	3	12	21
Sungai Pua	10	9	-	-	10	9
Ampek Angkek	11	13	5	6	10	20
Canduang	7	9	-	-	7	9
Baso	5	6	-	-	5	6
Tilatang Kamang	10	10	-	6	10	16
Kamang Magek	7	8	-	-	7	8
Palembayan	9	9	-	-	9	9
Palupuh	10	9	-	-	10	9
Kabupaten Agam	10	162	5	24	10	186

Catatan/Note: ¹ Jumlah guru termasuk kepala sekolah dan guru/The total of teachers including headmaster and teacher

Sumber/Source: Dinas Pendidikan dan Kebudayaan Kabupaten Agam, Data Semester Ganjil/Department of Education and Culture Agam Regency, Odd Semester Data

Tabel
Table 4.1.6

**Jumlah Sekolah, Guru, Murid, dan Rasio Murid-Guru
Madrasah Tsanawiyah (MTs) di Bawah Kementerian
Agama Menurut Kecamatan di Kabupaten Agam,
2020/2021 dan 2021/2022**
*Number of Schools, Teachers, Pupils, and Pupil-Teacher
Ratio in Madrasah Tsanawiyah (MTs) Under The Ministry
of Religious Affairs by Subdistrict in Agam Regency ,
2020/2021 and 2021/2022*

Kecamatan Subdistrict	Sekolah/Schools					
	Negeri/Public		Swasta/Private		Jumlah/Total	
	2020/2021	2021/2022	2020/2021	2021/2022	2020/2021	2021/2022
(1)	(2)	(3)	(4)	(5)	(6)	(7)
Tanjung Mutiara	1	1	1	1	2	2
Lubuk Basung	2	2	4	4	6	6
Ampek Nagari	1	1	2	2	3	3
Tanjung Raya	1	1	7	7	8	8
Matur	1	1	2	2	3	3
IV Koto	1	1	2	2	3	3
Malalak	-	-	-	-	-	-
Banuhampu	1	1	2	2	3	3
Sungai Pua	-	-	3	3	3	3
Ampek Angkek	1	1	3	3	4	4
Canduang	1	1	4	4	5	5
Baso	1	1	3	3	4	4
Tilatang Kamang	1	1	4	4	5	5
Kamang Magek	1	1	3	3	4	4
Palembayan	-	-	5	5	5	5
Palupuh	-	-	1	1	1	1
Kabupaten Agam	13	13	46	46	59	59

Lanjutan Tabel/*Continued Table* 4.1.6

Kecamatan Subdistrict	Guru/Teachers					
	Negeri/Public		Swasta/Private		Jumlah/Total	
	2020/2021	2021/2022	2020/2021	2021/2022	2020/2021	2021/2022
(1)	(8)	(9)	(10)	(11)	(12)	(13)
Tanjung Mutiara	52	51	7	7	59	58
Lubuk Basung	84	83	58	56	142	139
Ampek Nagari	29	28	26	26	55	54
Tanjung Raya	45	45	93	95	138	140
Matur	29	29	33	34	62	63
IV Koto	45	45	26	26	71	71
Malalak	-	-	-	-	-	-
Banuhampu	57	58	109	115	166	173
Sungai Pua	-	-	40	40	40	40
Ampek Angkek	30	29	90	93	120	122
Canduang	47	47	89	100	136	147
Baso	32	32	44	44	76	76
Tilatang Kamang	36	33	78	79	114	114
Kamang Magek	-	-	60	64	60	64
Palembayan	-	-	8	8	8	8
Palupuh	-	-	-	-	-	-
Kabupaten Agam	486	480	761	787	1247	1269

Lanjutan Tabel/Continued Table 4.1.6

Kecamatan Subdistrict	Murid/Pupils					
	Negeri/Public		Swasta/Private		Jumlah/Total	
	2020/2021	2021/2022	2020/2021	2021/2022	2020/2021	2021/2022
(1)	(14)	(15)	(16)	(17)	(18)	(19)
Tanjung Mutiara	701	701	25	33	726	724
Lubuk Basung	917	929	474	492	1391	1421
Ampek Nagari	286	304	162	166	448	470
Tanjung Raya	590	564	766	842	1356	1406
Matur	340	358	296	315	636	673
IV Koto	510	542	236	227	746	769
Malalak	-	-	-	-	-	-
Banuhampu	785	851	1466	1479	2251	2330
Sungai Pua	-	-	351	388	351	388
Ampek Angkek	362	402	970	973	1332	1375
Canduang	642	675	1173	1204	1815	1879
Baso	376	360	390	442	766	802
Tilatang Kamang	507	524	920	945	1427	1469
Kamang Magek	407	454	608	669	1015	1123
Palembayan	-	-	465	468	465	468
Palupuh	-	-	33	28	33	28
Kabupaten Agam	6 516	6664	8 204	8671	14 720	15325

Lanjutan Tabel/*Continued Table 4.1.6*

Kecamatan Subdistrict	Rasio Murid-Guru/ <i>Pupil-Teacher Ratio</i>					
	Negeri/ <i>Public</i>		Swasta/ <i>Private</i>		Jumlah/ <i>Total</i>	
	2020/2021	2021/2022	2020/2021	2021/2022	2020/2021	2021/2022
(1)	(14)	(15)	(16)	(17)	(18)	(19)
Tanjung Mutiara	13	14	4	3	12	12
Lubuk Basung	11	11	8	9	10	10
Ampek Nagari	9	10	6	6	8	6
Tanjung Raya	13	13	8	9	10	10
Matur	12	12	9	9	10	11
IV Koto	11	12	9	9	11	11
Malalak	-	-	-	-	-	-
Banuhampu	14	15	13	13	14	13
Sungai Pua	-	-	9	10	9	10
Ampek Angkek	12	13	10	10	11	10
Canduang	13	11	13	12	13	13
Baso	12	11	9	10	10	11
Tilatang Kamang	14	15	12	12	13	13
Kamang Magek	12	13	12	12	12	12
Palembayan	-	-	8	7	8	7
Palupuh	-	-	0,25	-	4	-
Kabupaten Agam						

Sumber/*Source*: Kementerian Agama Kabupaten Agam, Data Semester Ganjil/*Ministry of Religious Affairs Agam Regency, Odd Semester Data*

Tabel
Table 4.1.7

Jumlah Sekolah, Guru, Murid dan Rasio Murid-Guru Sekolah Menengah Atas (SMA) di Bawah Kementerian Pendidikan dan Kebudayaan Menurut Kecamatan di Kabupaten Agam, 2020/2021 dan 2021/2022
Number of Schools, Teachers, Pupils, and pupil-Teacher Ratio in Upper Secondary Schools Under The Ministry of Education and Culture by Subdistrict in Agam Regency, 2020/2021 and 2021/2022

Kecamatan Subdistrict	Sekolah/Schools					
	Negeri/Public		Swasta/Private		Jumlah/Total	
	2020/2021	2021/2022	2020/2021	2021/2022	2020/2021	2021/2022
(1)	(2)	(3)	(4)	(5)	(6)	(7)
Tanjung Mutiara	1	1	1	1	2	2
Lubuk Basung	3	3	1	1	4	4
Ampek Nagari	1	1	-	-	1	1
Tanjung Raya	2	2	-	-	2	2
Matur	1	1	-	-	1	1
IV Koto	2	2	-	-	2	2
Malalak	-	-	-	-	-	-
Banuhampu	1	1	1	1	2	2
Sungai Pua	1	1	-	-	1	1
Ampek Angkek	1	1	1	1	2	2
Canduang	1	1	-	-	1	1
Baso	1	1	-	-	1	1
Tilatang Kamang	2	2	-	1	2	3
Kamang Magek	1	1	-	-	1	1
Palembayan	2	2	1	1	3	3
Palupuh	1	1	-	-	1	1
Kabupaten Agam	21	21	5	6	26	27

Lanjutan Tabel/*Continued Table 4.1.7*

Kecamatan Subdistrict	Guru ¹ /Teachers ¹					
	Negeri/Public		Swasta/Private		Jumlah/Total	
	2020/2021	2021/2022	2020/2021	2021/2022	2020/2021	2021/2022
(1)	(8)	(9)	(10)	(11)	(12)	(13)
Tanjung Mutiara	81	73	8	4	89	77
Lubuk Basung	193	174	10	7	203	181
Ampek Nagari	44	40	-	-	44	40
Tanjung Raya	66	59	-	-	66	59
Matur	30	27	-	-	30	27
IV Koto	54	43	-	-	54	43
Malalak	-	-	-	-	-	-
Banuhampu	55	53	10	5	65	58
Sungai Pua	32	28	-	-	32	28
Ampek Angkek	68	64	11	4	79	68
Canduang	32	28	-	-	32	28
Baso	48	46	-	-	48	46
Tilatang Kamang	81	73	-	10	81	83
Kamang Magek	28	27	-	-	28	27
Palembayan	46	41	16	9	62	50
Palupuh	22	20	-	-	22	20
Kabupaten Agam	880	796	55	39	935	835

Lanjutan Tabel/Continued Table 4.1.7

Kecamatan Subdistrict	Murid/Pupils					
	Negeri/Public		Swasta/Private		Jumlah/Total	
	2020/2021	2021/2022	2020/2021	2021/2022	2020/2021	2021/2022
(1)	(14)	(15)	(16)	(17)	(18)	(19)
Tanjung Mutiara	1 022	992	34	31	1 056	1 023
Lubuk Basung	2 399	2 381	55	57	2 454	2 438
Ampek Nagari	502	502	-	-	502	502
Tanjung Raya	785	817	-	-	785	817
Matur	355	361	-	-	355	361
IV Koto	493	506	-	-	493	506
Malalak	-	-	-	-	-	-
Banuhampu	799	817	9	16	808	833
Sungai Pua	318	321	-	-	318	321
Ampek Angkek	970	-	64	-	1 034	64
Canduang	250	235	-	-	250	235
Baso	608	630	-	-	608	630
Tilatang Kamang	874	906	-	32	874	938
Kamang Magek	281	273	-	-	281	273
Palembayan	361	371	63	51	364	422
Palupuh	272	270	-	-	272	270
Kabupaten Agam	10 289	9 382	225	187	10 514	9 569

Lanjutan Tabel/Continued Table 4.1.7

Kecamatan Subdistrict	Rasio Murid-Guru/Pupil-Teacher Ratio					
	Negeri/Public		Swasta/Private		Jumlah/Total	
	2020/2021	2021/2022	2020/2021	2021/2022	2020/2021	2021/2022
(1)	(14)	(15)	(16)	(17)	(18)	(19)
Tanjung Mutiara	12	14	4	8	11	13
Lubuk Basung	12	14	5	8	12	13
Ampek Nagari	11	13	-	-	11	13
Tanjung Raya	11	14	-	-	11	14
Matur	11	13	-	-	11	13
IV Koto	9	12	-	-	9	12
Malalak	-	-	-	-	-	-
Banuhampu	14	15	1	3	12	14
Sungai Pua	9	11	-	-	9	11
Ampek Angkek	14	-	5	-	13	1
Canduang	7	8	-	-	7	8
Baso	12	14	-	-	12	14
Tilatang Kamang	10	12	-	3	10	11
Kamang Magek	10	10	-	-	10	10
Palembayan	7	9	-	6	5	8
Palupuh	12	14	-	-	12	14
Kabupaten Agam	11	12	4	5	11	11

Catatan/Note: ¹ Jumlah guru termasuk kepala sekolah dan guru/The total of teachers including headmaster and teacher

Sumber/Source: Dinas Pendidikan dan Kebudayaan Provinsi Sumatera Barat, Data Semester Ganjil/Department of Education and Culture Sumatera Barat Province, Odd Semester Data

Tabel
Table 4.1.8

**Jumlah Sekolah, Guru, Murid, dan Rasio Murid -
Guru Sekolah Menengah Kejuruan (SMK) di Bawah
Kementerian Pendidikan dan Kebudayaan Menurut
Kecamatan di Kabupaten Agam, 2020/2021 dan
2021/2022**

***Number of Schools, Teachers, Pupils and Pupil-Teacher
Ratio in Vocational High Schools Under The Ministry of
Education and Culture by Subdistrict in Agam Regency,
2020/2021 and 2021/2022***

Kecamatan Subdistrict	Sekolah/Schools					
	Negeri/Public		Swasta/Private		Jumlah/Total	
	2020/2021	2021/2022	2020/2021	2021/2022	2020/2021	2021/2022
(1)	(2)	(3)	(4)	(5)	(6)	(7)
Tanjung Mutiara	1	1	1	1	2	2
Lubuk Basung	2	2	2	2	4	4
Ampek Nagari	1	1	-	-	1	1
Tanjung Raya	1	1	-	-	1	1
Matur	1	1	-	-	1	1
IV Koto	-	-	-	-	-	-
Malalak	-	-	-	-	-	-
Banuhampu	-	-	-	-	-	-
Sungai Pua	-	-	-	-	-	-
Ampek Angkek	1	1	-	-	1	1
Canduang	-	-	-	-	-	-
Baso	1	1	-	-	1	1
Tilatang Kamang	1	1	-	-	1	1
Kamang Magek	-	-	-	-	-	-
Palembayan	1	1	-	-	1	1
Palupuh	-	-	-	-	-	-
Kabupaten Agam	10	10	3	3	13	13

Lanjutan Tabel/Continued Table 4.1.8

Kecamatan Subdistrict	Guru ¹ /Teachers ¹					
	Negeri/Public		Swasta/Private		Jumlah/Total	
	2020/2021	2021/2022	2020/2021	2021/2022	2020/2021	2021/2022
(1)	(8)	(9)	(10)	(11)	(12)	(13)
Tanjung Mutiara	20	16	19	5	39	21
Lubuk Basung	159	-	38	23	197	23
Ampek Nagari	27	24	-	-	27	24
Tanjung Raya	90	93	-	-	90	93
Matur	40	39	-	-	40	39
IV Koto	-	-	-	-	-	-
Malalak	-	-	-	-	-	-
Banuhampu	-	-	-	-	-	-
Sungai Pua	-	-	-	-	-	-
Ampek Angkek	77	69	-	-	77	69
Canduang	-	-	-	-	-	-
Baso	46	47	-	-	46	47
Tilatang Kamang	44	43	-	-	44	43
Kamang Magek	-	-	-	-	-	-
Palembayan	32	28	-	-	32	28
Palupuh	-	-	-	-	-	-
Kabupaten Agam	535	359	57	28	592	387

Lanjutan Tabel/Continued Table 4.1.8

Kecamatan Subdistrict	Murid/Pupils					
	Negeri/Public		Swasta/Private		Jumlah/Total	
	2020/2021	2021/2022	2020/2021	2021/2022	2020/2021	2021/2022
(1)	(14)	(15)	(16)	(17)	(18)	(19)
Tanjung Mutiara	106	126	68	52	174	178
Lubuk Basung	2 283	-	350	358	2 633	358
Ampek Nagari	296	329	-	-	296	329
Tanjung Raya	1 060	1 034	-	-	1 060	1 034
Matur	435	376	-	-	435	376
IV Koto	-	-	-	-	-	-
Malalak	-	-	-	-	-	-
Banuhampu	-	-	-	-	-	-
Sungai Pua	-	-	-	-	-	-
Ampek Angkek	875	-	-	-	875	-
Canduang	-	-	-	-	-	-
Baso	505	453	-	-	505	453
Tilatang Kamang	438	455	-	-	438	455
Kamang Magek	-	-	-	-	-	-
Palembayan	309	287	-	-	309	287
Palupuh	-	-	-	-	-	-
Kabupaten Agam	6 307	3 060	418	410	6 725	3 470

Lanjutan Tabel/Continued Table 4.1.8

Kecamatan Subdistrict	Rasio Murid-Guru/Pupil-Teacher Ratio					
	Negeri/Public		Swasta/Private		Jumlah/Total	
	2020/2021	2021/2022	2020/2021	2021/2022	2020/2021	2021/2022
(1)	(14)	(15)	(16)	(17)	(18)	(19)
Tanjung Mutiara	5	8	3	10	4	8
Lubuk Basung	14	-	9	16	13	16
Ampek Nagari	10	14	-	-	10	14
Tanjung Raya	11	11	-	-	11	11
Matur	10	10	-	-	10	10
IV Koto	-	-	-	-	-	-
Malalak	-	-	-	-	-	-
Banuhampu	-	-	-	-	-	-
Sungai Pua	-	-	-	-	-	-
Ampek Angkek	11	-	-	-	11	-
Canduang	-	-	-	-	-	-
Baso	10	10	-	-	10	10
Tilatang Kamang	9	11	-	-	9	11
Kamang Magek	-	-	-	-	-	-
Palembayan	9	10	-	-	9	10
Palupuh	-	-	-	-	-	-
Kabupaten Agam	11	9	7	15	11	9

Catatan/Note: ¹ Jumlah guru termasuk kepala sekolah dan guru/The total of teachers including headmaster and teacher

Sumber/Source: Dinas Pendidikan dan Kebudayaan Provinsi Sumatera Barat, Data Semester Ganji/Department of Education and Culture Sumatera Barat Province, Odd Semester Data

Tabel
Table 4.1.9**Jumlah Sekolah, Guru, Murid, dan Rasio Murid-Guru Madrasah Aliyah (MA) di Bawah Kementerian Agama Menurut Kecamatan di Kabupaten Agam, 2020/2021 dan 2021/2022****Number of Schools, Teachers, Pupils, and Pupil-Teacher Ratio in Madrasah Aliyah (MA) Under the Ministry of Religious Affairs by Subdistrict in Agam Regency, 2020/2021 and 2021/2022**

Kecamatan Subdistrict	Sekolah/Schools					
	Negeri/Public		Swasta/Private		Jumlah/Total	
	2020/2021	2021/2022	2020/2021	2021/2022	2020/2021	2021/2022
(1)	(2)	(3)	(4)	(5)	(6)	(7)
Tanjung Mutiara	-	-	-	-	-	-
Lubuk Basung	1	1	2	3	3	3
Ampek Nagari	-	-	1	1	1	1
Tanjung Raya	2	2	2	4	4	4
Matur	-	-	1	1	1	1
IV Koto	-	-	2	2	2	2
Malalak	-	-	-	-	-	-
Banuhampu	1	1	2	3	3	3
Sungai Pua	-	-	2	2	2	2
Ampek Angkek	-	-	2	2	2	2
Canduang	-	-	3	3	3	3
Baso	-	-	3	3	3	3
Tilatang Kamang	1	1	4	5	5	5
Kamang Magek	-	-	3	3	3	3
Palembayan	-	-	-	-	-	-
Palupuh	-	-	-	-	-	-
Kabupaten Agam	5	5	27	32	32	32

Lanjutan Tabel/*Continued Table* 4.1.9

Kecamatan Subdistrict	Guru/Teachers					
	Negeri/Public		Swasta/Private		Jumlah/Total	
	2020/2021	2021/2022	2020/2021	2021/2022	2020/2021	2021/2022
(1)	(8)	(9)	(10)	(11)	(12)	(13)
Tanjung Mutiara	-		-		-	
Lubuk Basung	29	30	8	8	37	38
Ampek Nagari	-		7	10	7	10
Tanjung Raya	72	72	21	23	93	95
Matur	-		5	5	5	5
IV Koto	-		22	24	22	24
Malalak	-		-		-	
Banuhampu	32	35	68	75	100	110
Sungai Pua	-		15	16	15	16
Ampek Angkek	-		42	40	42	40
Canduang	-		44	51	44	51
Baso	-		22	26	22	26
Tilatang Kamang	34	32	39	45	73	77
Kamang Magek	-		27	30	27	30
Palembayan	-		-		-	
Palupuh	-		-		-	
Kabupaten Agam	167	169	320	353	487	522

Lanjutan Tabel/Continued Table 4.1.9

Kecamatan Subdistrict	Murid/Pupils					
	Negeri/Public		Swasta/Private		Jumlah/Total	
	2020/2021	2021/2022	2020/2021	2021/2022	2020/2021	2021/2022
(1)	(14)	(15)	(16)	(17)	(18)	(19)
Tanjung Mutiara	-		-		-	
Lubuk Basung	160	166	68	60	228	226
Ampek Nagari	-		109	119	109	119
Tanjung Raya	550	550	126	141	676	691
Matur	-		75	95	75	95
IV Koto	-		116	117	116	117
Malalak	-		-		-	
Banuhampu	239	296	687	760	926	1056
Sungai Pua	-		109	117	109	117
Ampek Angkek	-		457	488	457	488
Canduang	-		707	780	707	780
Baso	-		153	165	153	165
Tilatang Kamang	352	349	308	316	660	665
Kamang Magek	-		231	235	231	235
Palembayan	-		-		-	
Palupuh	-		-		-	
Kabupaten Agam	1301	1361	3146	3393	4447	4754

Lanjutan Tabel/*Continued Table* 4.1.9

Kecamatan Subdistrict	Rasio Murid-Guru/ <i>Pupil-Teacher Ratio</i>					
	Negeri/ <i>Public</i>		Swasta/ <i>Private</i>		Jumlah/ <i>Total</i>	
	2020/2021	2021/2022	2020/2021	2021/2022	2020/2021	2021/2022
(1)	(14)	(15)	(16)	(17)	(18)	(19)
Tanjung Mutiara	-	-	-	-	-	-
Lubuk Basung	16	6	9	8	6	6
Ampek Nagari	-	-	16	12	16	12
Tanjung Raya	8	8	6	6	7	7
Matur	-	-	15	19	15	19
IV Koto	-	-	5	5	5	5
Malalak	-	-	-	-	-	-
Banuhampu	7	8	10	10	9	10
Sungai Pua	-	-	7	7	7	7
Ampek Angkek	-	-	11	12	11	12
Canduang	-	-	16	15	16	15
Baso	-	-	7	6	7	6
Tilatang Kamang	10	11	8	7	9	9
Kamang Magek	-	-	9	8	9	8
Palembayan	-	-	-	-	-	-
Palupuh	-	-	-	-	-	-
Kabupaten Agam	8	8	10	10	9	9

Sumber/*Source*: Kementerian Agama Kabupaten Agam, Data Semester Ganjil/*Ministry of Religious Affairs Agam Regency, Odd Semester Data*

Tabel
Table 4.1.10

Jumlah Desa¹/Kelurahan yang Memiliki Fasilitas Sekolah Menurut Kecamatan dan Tingkat Pendidikan di Kabupaten Agam, 2019–2021
Number of Villages¹/Kelurahan Having Educational Facilities by Subdistrict and Educational Level in Agam Regency, 2019–2021

Kecamatan Subdistrict	SD Primary School		
	2019	2020	2021
(1)	(2)	(3)	(4)
Tanjung Mutiara	3	4	
Lubuk Basung	5	10	
Ampek Nagari	4	4	
Tanjung Raya	10	10	
Matur	6	6	
IV Koto	7	7	
Malalak	4	4	
Banuhampu	7	7	
Sungai Pua	5	5	
Ampek Angkek	7	7	
Canduang	3	3	
Baso	8	8	
Tilatang Kamang	3	10	
Kamang Magek	5	5	
Palembayan	9	10	
Palupuh	5	5	
Kabupaten Agam	91	105	

Lanjutan Tabel/*Continued Table* 4.1.10

Kecamatan <i>Subdistrict</i>	SMP <i>Junior High School</i>		
	2019	2020	2021
(1)	(5)	(6)	(7)
Tanjung Mutiara	3	3	
Lubuk Basung	5	8	
Ampek Nagari	3	3	
Tanjung Raya	7	7	
Matur	4	3	
IV Koto	5	5	
Malalak	3	3	
Banuhampu	3	3	
Sungai Pua	3	3	
Ampek Angkek	5	6	
Canduang	3	3	
Baso	6	6	
Tilatang Kamang	3	6	
Kamang Magek	4	4	
Palembayan	5	6	
Palupuh	4	4	
Kabupaten Agam	66	73	

Lanjutan Tabel/*Continued Table* 4.1.10

Kecamatan Subdistrict	SMA Senior High School		
	2019	2020	2021
(1)	(8)	(9)	(10)
Tanjung Mutiara	1	1	
Lubuk Basung	2	4	
Ampek Nagari	1	1	
Tanjung Raya	4	4	
Matur	2	2	
IV Koto	4	3	
Malalak	-	0	
Banuhampu	4	4	
Sungai Pua	2	1	
Ampek Angkek	2	3	
Canduang	2	2	
Baso	3	3	
Tilatang Kamang	3	4	
Kamang Magek	2	2	
Palembayan	3	3	
Palupuh	1	1	
Kabupaten Agam	36	38	

Lanjutan Tabel/*Continued Table* 4.1.10

Kecamatan <i>Subdistrict</i>	SMK <i>Vocational School</i>		
	2019	2020	2021
(1)	(11)	(12)	(13)
Tanjung Mutiara	1	1	
Lubuk Basung	2	3	
Ampek Nagari	1	1	
Tanjung Raya	2	2	
Matur	1	1	
IV Koto	-	-	
Malalak	-	-	
Banuhampu	-	-	
Sungai Pua	-	-	
Ampek Angkek	1	1	
Canduang	-	-	
Baso	1	1	
Tilatang Kamang	1	1	
Kamang Magek	-	-	
Palembayan	1	1	
Palupuh	-	-	
Kabupaten Agam	11	12	

Lanjutan Tabel/Continued Table 4.1.10

Kecamatan Subdistrict	Perguruan Tinggi University		
	2019	2020	2021
(1)	(14)	(15)	(16)
Tanjung Mutiara	-	-	
Lubuk Basung	1	1	
Ampek Nagari	-	-	
Tanjung Raya	-	-	
Matur	-	-	
IV Koto	-	-	
Malalak	-	-	
Banuhampu	3	3	
Sungai Pua	-	-	
Ampek Angkek	-	-	
Canduang	-	-	
Baso	1	1	
Tilatang Kamang	-	-	
Kamang Magek	-	-	
Palembayan	-	-	
Palupuh	-	-	
Kabupaten Agam	5	5	

Catatan/Note: ¹ Desa pada tabel ini termasuk Unit Permukiman Transmigrasi (UPT) yang masih dibina oleh kementerian terkait dan nagari di Provinsi Sumatera Barat/Villages in this table include Transmigration Settlement Unit which is still fostered by the relevant ministries and the nagari in the Province of Sumatera Barat

Sumber/Source: BPS, Pendataan Potensi Desa (Podes)/ BPS-Statistics Indonesia, Village Potential Data Collection

Tabel
Table 4.1.11**Angka Partisipasi Murni (APM) dan Angka Partisipasi Kasar (APK) Menurut Jenjang Pendidikan di Kabupaten Agam, 2020 dan 2021**
Net Participation Rates and Gross Participation Rates by Educational Level in Agam Regency, 2020 and 2021

Jenjang Pendidikan <i>Educational Level</i>	Angka Partisipasi Murni (APM) <i>Net Participation Rates</i>		Angka Partisipasi Kasar (APK) <i>Gross Participation Rates</i>	
	2020	2021	2020	2021
(1)	(2)	(3)	(4)	(5)
SD/MI/Sederajat <i>Primary School</i>	98,22		107,22	
SMP/MTs/ Sederajat <i>Lower Secondary School</i>	79,73		94,42	
SMA/SMK/MA/Sederajat <i>Upper Secondary School</i>	68,86		84,32	

Sumber/Source: BPS, Survei Sosial Ekonomi Nasional (Susenas)/BPS-Statistics Indonesia, National Socioeconomic Survey

Tabel 4.1.12 **Persentase Penduduk Berumur 15 Tahun ke Atas yang Melek Huruf Menurut Kelompok Umur di Kabupaten Agam, 2020 dan 2021**
Table 4.1.12 **Percentage of Literate People Aged 15 Years and Over by Age Group in Agam Regency, 2020 and 2021**

Kelompok Umur Age Group	2020	2021
(1)	(2)	(3)
15–19	98,83	
20–24	100	
25–29	100	
30–34	100	
35–39	100	
40–44	100	
45–49	99,23	
50+	98,68	
Jumlah/Total	99,33	
15–24	99,33	
15–44	99,74	
15+	99,33	
45+	98,79	

Sumber/Source: BPS, Survei Sosial Ekonomi Nasional (Susenas)/BPS-Statistics Indonesia, National Socioeconomic Survey

Tabel
Table 4.1.13**Angka Partisipasi Sekolah (APS) Menurut Kelompok Umur Sekolah di Kabupaten Agam, 2020 dan 2021**
School Participation Rates by Age Group of School in Agam Regency, 2020 and 2021

Kelompok Umur Sekolah <i>Age Group of School</i>	Angka Partisipasi Sekolah (APS) <i>School Participation Rates</i>	
	2020	2021
(1)	(2)	(3)
7-12 Tahun <i>7-12 Years</i>	99,73	
13-15 Tahun <i>13-15 Years</i>	95,51	
16-18 Tahun <i>16-18 Years</i>	83,56	

Sumber/Source: BPS, Survei Sosial Ekonomi Nasional (Susenas)/BPS-Statistics Indonesia, National Socioeconomic Survey

Tabel 4.1.14 Jumlah Mahasiswa Institut Agama Islam Negeri Bukittinggi Menurut Fakultas, 2021
Table 4.1.14 Number of University Student in State Institute for Islamic Studies Bukittinggi by Faculty, 2021

Fakultas Faculty	2021	
	Ganjil Odd	Genap Even
(1)	(2)	(3)
Syariah		
Tarbiyah		
Ekonomi dan Bisnis Islam		
Ushuluddin, Adab dan Dakwah		
Pascasarjana		
Jumlah		

Sumber/Source: Institut Agama Islam Negeri Bukittinggi/State Institute for Islamic Studies Bukittinggi

Tabel 4.1.15 Jumlah Pegawai Negeri Sipil di Lingkungan Institut Agama Islam Negeri Bukittinggi, 2021
Table *Number of Civil Servants in State Institute for Islamic Studies Bukittinggi, 2021*

Pangkat/Golongan/Ruang <i>Hierarchy</i>	2021	
	Dosen <i>Lecture</i>	Pegawai <i>Employee</i>
(1)	(2)	(3)
Golongan I		
I/A (Juru Muda)		
I/B (Juru Muda Tk.I)		
I/C (Juru)		
I/D (Juru Tk.I)		
Golongan II		
II/A (Pengatur Muda)		
II/B (Pengatur Muda Tk.I)		
II/C (Pengatur)		
II/D (Pengatur Tk.I)		
Golongan III		
III/A (Penata Muda)		
III/B (Penata Muda Tk.I)		
III/C (Penata)		
III/D (Penata Tk.I)		
Golongan IV		
IV/A (Pembina)		
IV/B (Pembina Tk.I)		
IV/C (Pembina Utama Muda)		
IV/D (Penata Utama Muda Tk.I)		
IV/E (Pembina Utama)		
Jumlah		

Lanjutan Tabel/Continued Table 4.1.15

Pangkat/Golongan/Ruang Hierarchy	2021	
	Dosen Lecture	Pegawai Employee
(1)	(2)	(3)
Sampai Dengan SD		
SLTP/Sederajat		
SMA/Sederajat		
Diploma		
S1		
S2		
S3		
Jumlah		

Sumber/ Source: Institut Agama Islam Negeri Bukittinggi/State Institute for Islamic Studies Bukittinggi

4.2 KESEHATAN HEALTH

Tabel 4.2.1 **Jumlah Desa¹/Kelurahan Yang Memiliki Sarana Kesehatan Menurut Kecamatan di Kabupaten Agam, 2019–2021**
Table 4.2.1 **Number of Villages¹/Kelurahan Having Health Facilities by Subdistrict in Agam Regency, 2019–2021**

Kecamatan Subdistrict	Rumah Sakit Hospital		
	2019	2020	2021
(1)	(2)	(3)	(4)
Tanjung Mutiara	1	1	
Lubuk Basung	1	2	1
Ampek Nagari	-	-	
Tanjung Raya	-	-	
Matur	-	-	
IV Koto	-	-	
Malalak	-	-	
Banuhampu	-	-	
Sungai Pua	-	-	
Ampek Angkek	-	-	
Canduang	-	-	
Baso	-	-	
Tilatang Kamang	-	-	
Kamang Magek	-	-	
Palembayan	-	-	
Palupuh	-	-	
Kabupaten Agam	2	3	

Lanjutan Tabel/*Continued Table 4.2.1*

Kecamatan <i>Subdistrict</i>	Rumah Sakit Bersalin <i>Maternity Hospital</i>		
	2019	2020	2021
(1)	(5)	(6)	(7)
Tanjung Mutiara	-	-	
Lubuk Basung	-	-	1
Ampek Nagari	-	-	
Tanjung Raya	-	-	
Matur	-	-	
IV Koto	-	-	
Malalak	-	-	
Banuhampu	-	-	
Sungai Pua	-	-	
Ampek Angkek	-	-	
Canduang	-	-	
Baso	-	-	
Tilatang Kamang	-	-	
Kamang Magek	-	-	
Palembayan	-	-	
Palupuh	-	-	
Kabupaten Agam	-	-	

Lanjutan Tabel/*Continued Table 4.2.1*

Kecamatan <i>Subdistrict</i>	Poliklinik <i>Polyclinic</i>		
	2019	2020	2021
(1)	(8)	(9)	(10)
Tanjung Mutiara	2	2	3
Lubuk Basung	2	3	2
Ampek Nagari	1	1	
Tanjung Raya	1	-	
Matur	-	-	
IV Koto	-	-	
Malalak	-	-	
Banuhampu	2	2	1
Sungai Pua	-	-	
Ampek Angkek	2	1	1
Canduang	1	1	
Baso	1	1	1
Tilatang Kamang	1	-	
Kamang Magek	-	-	
Palembaran	2	2	1
Palupuh	-	-	
Kabupaten Agam	15	13	9

Lanjutan Tabel/Continued Table 4.2.1

Kecamatan Subdistrict	Puskesmas Public Health Center		
	2019	2020	2021
(1)	(11)	(12)	(13)
Tanjung Mutiara	2	2	2
Lubuk Basung	2	2	2
Ampek Nagari	2	2	2
Tanjung Raya	2	2	2
Matur	1	1	1
IV Koto	1	1	1
Malalak	1	1	1
Banuhampu	1	1	1
Sungai Pua	1	1	1
Ampek Angkek	1	1	1
Canduang	1	1	1
Baso	2	2	2
Tilatang Kamang	2	2	2
Kamang Magek	1	1	1
Palembayan	2	2	2
Palupuh	1	1	1
Kabupaten Agam	23	23	23

Lanjutan Tabel/*Continued Table 4.2.1*

Kecamatan <i>Subdistrict</i>	Puskesmas Pembantu <i>Subsidiary of Public Health Center</i>		
	2019	2020	2021
(1)	(14)	(15)	(16)
Tanjung Mutiara	3	4	4
Lubuk Basung	5	8	8
Ampek Nagari	3	3	3
Tanjung Raya	8	8	8
Matur	5	5	5
IV Koto	7	7	7
Malalak	1	1	1
Banuhampu	6	6	6
Sungai Pua	5	5	5
Ampek Angkek	7	7	7
Canduang	3	3	3
Baso	7	7	7
Tilatang Kamang	2	4	4
Kamang Magek	5	5	5
Palembayan	8	9	10
Palupuh	5	5	5
Kabupaten Agam	80	87	88

Lanjutan Tabel/Continued Table 4.2.1

Kecamatan Subdistrict	Apotek Pharmacy		
	2019	2020	2021
(1)	(17)	(18)	(19)
Tanjung Mutiara	1	1	1
Lubuk Basung	3	4	6
Ampek Nagari	1	1	1
Tanjung Raya	-	-	1
Matur	1	1	1
IV Koto	-	-	-
Malalak	-	-	-
Banuhampu	4	4	4
Sungai Pua	-	1	1
Ampek Angkek	3	5	4
Canduang	-	-	1
Baso	1	2	2
Tilatang Kamang	2	3	4
Kamang Magek	-	1	1
Palembayan	-	-	-
Palupuh	1	-	1
Kabupaten Agam	17	23	28

Catatan/Note: ¹ Desa pada tabel ini termasuk Unit Permukiman Transmigrasi (UPT) yang masih dibina oleh kementerian terkait dan nagari di Provinsi Sumatera Barat/Villages in this table include Transmigration Settlement Unit which is still fostered by the relevant ministries and the nagari in the Province of Sumatera Barat

Sumber/Source: BPS, Pendataan Potensi Desa (Podes)/BPS-Statistics Indonesia, Village Potential Data Collecting

Tabel
Table 4.2.2

**Jumlah Tenaga Kesehatan Menurut Kecamatan di
Kabupaten Agam, 2021**
*Number of Health Human Resources by Subdistrict in Agam
Regency, 2021*

Kecamatan Subdistrict	Dokter ¹ Doctor ¹	Dokter Gigi ² Dentist ²	Perawat Nurse	Bidan Midwife	Tenaga kefarmasian Pharmacist
(1)	(2)	(3)	(4)	(5)	(6)
Tanjung Mutiara					
Lubuk Basung					
Ampek Nagari					
Tanjung Raya					
Matur					
IV Koto					
Malalak					
Banuhampu					
Sungai Pua					
Ampek Angkek					
Canduang					
Baso					
Tilatang Kamang					
Kamang Magek					
Palembayan					
Palupuh					
Kabupaten Agam					

Lanjutan Tabel/Continued Table 4.2.2

Kecamatan Subdistrict	Tenaga Kesehatan Masyarakat Public Health worker	Sanitarian Enviromental Health Worker	Tenaga Gizi Nutritionist	Ahli Teknologi Laboratorium Medik Medical Laboratory Technician
(1)	(7)	(8)	(9)	(10)
Tanjung Mutiara				
Lubuk Basung				
Ampek Nagari				
Tanjung Raya				
Matur				
IV Koto				
Malalak				
Banuhampu				
Sungai Pua				
Ampek Angkek				
Canduang				
Baso				
Tilatang Kamang				
Kamang Magek				
Palembayan				
Palupuh				
Kabupaten Agam				

Catatan/Note: ¹ Dokter dalam tabel ini termasuk dokter spesialis (selain spesialis gigi) dan dokter umum/Doctor in this table include medical specialist (exclude dentist specialist) and general practitioner

² Dokter gigi dalam tabel ini termasuk dokter spesialis gigi dan dokter gigi/Doctor in this table include dentist dan dentist specialist

Sumber/Source: Dinas Kesehatan Kabupaten Agam/ Department of Health Agam Regency

Tabel
Table 4.2.3

**Jumlah Rumah Sakit Umum, Rumah Sakit Khusus,
Puskesmas, Klinik Pratama, dan Posyandu Menurut
Kecamatan di Kabupaten Agam, 2020 dan 2021**
*Number of General Hospital, Specialized Hospital, Public
Health Center, Primary Clinic, and Integrated Health Post by
Subdistrict in Agam Regency, 2020 and 2021*

Kecamatan Subdistrict	Rumah Sakit Umum General Hospital		Rumah Sakit Khusus Specialized Hospital	
	2020	2021	2020	2021
(1)	(2)	(3)	(4)	(5)
Tanjung Mutiara	-	-	-	-
Lubuk Basung	1	1	-	-
Ampek Nagari	-	-	-	-
Tanjung Raya	-	-	-	-
Matur	-	-	-	-
IV Koto	-	-	-	-
Malalak	-	-	-	-
Banuhampu	-	-	-	-
Sungai Pua	-	-	-	-
Ampek Angkek	-	-	-	-
Canduang	-	-	-	-
Baso	-	-	-	-
Tilatang Kamang	-	-	-	-
Kamang Magek	-	-	-	-
Palembaran	-	-	-	-
Palupuh	-	-	-	-
Kabupaten Agam	1	1	-	-

Lanjutan Tabel/Continued Table 4.2.3

Kecamatan Subdistrict	Puskesmas ¹ Rawat Inap Public Health Center ¹ with Inpatient Care		Puskesmas ¹ Non Rawat Inap Public Health Center ¹ without Inpatient Care	
	2020	2021	2020	2021
(1)	(6)	(7)	(8)	(9)
Tanjung Mutiara	2	2	-	-
Lubuk Basung	1	1	1	1
Ampek Nagari	1	1	1	1
Tanjung Raya	1	1	1	1
Matur	1	1	-	-
IV Koto	-	-	1	1
Malalak	-	-	1	1
Banuhampu	-	-	1	1
Sungai Pua	-	-	1	1
Ampek Angkek	-	-	1	1
Canduang	-	-	1	1
Baso	1	1	1	1
Tilatang Kamang	1	1	1	1
Kamang Magek	-	-	1	1
Palembayan	2	2	-	-
Palupuh	1	1	-	-
Kabupaten Agam	11	11	12	12

Lanjutan Tabel/*Continued Table* 4.2.3

Kecamatan <i>Subdistrict</i>	Klinik Pratama <i>Primary Clinic</i>		Posyandu <i>Intregrated Health Post</i>	
	2020	2021	2020	2021
(1)	(10)	(11)	(12)	(13)
Tanjung Mutiara	3	3	58	
Lubuk Basung	6	6	101	
Ampek Nagari	1	1	53	
Tanjung Raya	1	1	55	
Matur	-	-	40	
IV Koto	-	-	46	
Malalak	-	-	23	
Banuhampu	3	3	57	
Sungai Pua	-	-	41	
Ampek Angkek	1	1	62	
Canduang	-	-	41	
Baso	1	1	70	
Tilatang Kamang	-	-	67	
Kamang Magek	-	-	70	
Palembayan	1	1	55	
Palupuh	-	-	28	
Kabupaten Agam	17	17	867	

Sumber/*Source*: Dinas Kesehatan Kabupaten Agam/ *Department of Health Agam Regency*

Tabel
Table 4.2.4

Jumlah Puskesmas Pembantu, Poskesri, Polindes, Apotek, Tempat Praktek Dokter dan Tempat Praktek Bidan Menurut Kecamatan di Kabupaten Agam, 2020 dan 2021
Number of General Hospital, Specialized Hospital, Public Health Center, Primary Clinic, and Integrated Health Post by Subdistrict in Agam Regency, 2020 and 2021

Kecamatan Subdistrict	Puskesmas Pembantu Subsidiary Public Health Center		Poskesri Village Health Center	
	2020	2021	2020	2021
(1)	(2)	(3)	(4)	(5)
Tanjung Mutiara	10		1	
Lubuk Basung	14		3	
Ampek Nagari	9		3	
Tanjung Raya	16		1	
Matur	8		-	
IV Koto	10		2	
Malalak	2		1	
Banuhampu	8		4	
Sungai Pua	6		1	
Ampek Angkek	9		2	
Canduang	6		5	
Baso	8		6	
Tilatang Kamang	6		6	
Kamang Magek	7		2	
Palembayan	15		2	
Palupuh	6		5	
Kabupaten Agam	140		44	

Lanjutan Tabel/*Continued Table 4.2.4*

Kecamatan <i>Subdistrict</i>	Polindes <i>Village Birth Center</i>		Apotek <i>Pharmacy</i>	
	2020	2021	2020	2021
(1)	(10)	(11)	(12)	(13)
Tanjung Mutiara	2		2	
Lubuk Basung	6		14	
Ampek Nagari	2		2	
Tanjung Raya	4		1	
Matur	1		-	
IV Koto	2		-	
Malalak	4		-	
Banuhampu	2		8	
Sungai Pua	1		-	
Ampek Angkek	6		6	
Canduang	5		-	
Baso	4		3	
Tilatang Kamang	6		7	
Kamang Magek	4		-	
Palembayan	4		-	
Palupuh	1		-	
Kabupaten Agam	54		43	

Lanjutan Tabel/*Continued Table* 4.2.4

Kecamatan Subdistrict	Tempat Praktek Dokter Doctor Practices Place		Tempat Praktek Bidan Midwives Practices Place	
	2020	2021	2020	2021
(1)	(10)	(11)	(12)	(13)
Tanjung Mutiara	-		4	
Lubuk Basung	7		17	
Ampek Nagari	4		6	
Tanjung Raya	3		5	
Matur	1		5	
IV Koto	1		3	
Malalak	-		-	
Banuhampu	6		16	
Sungai Pua	1		1	
Ampek Angkek	8		7	
Canduang	3		3	
Baso	4		7	
Tilatang Kamang	7		16	
Kamang Magek	-		4	
Palembayan	1		3	
Palupuh	1		-	
Kabupaten Agam	47		97	

Sumber/*Source*: Dinas Kesehatan Kabupaten Agam/ *Department of Health Agam Regency*

Tabel 4.2.5
Table

Jumlah Kunjungan Ibu Hamil ke Puskesmas Menurut Kecamatan di Kabupaten Agam, 2021
The Visit of Pregnant Women to Public Health Centre by Subdistrict in Agam Regency, 2021

Kecamatan Subdistrict	Sasaran Target	K1	Percentase Percentage	K-4	Percentase Percentage
(1)	(2)	(3)	(4)	(5)	(6)
Tanjung Mutiara	589	541	91,85	472	80,14
Lubuk Basung	1 593	1 270	79,72	1 158	72,69
Ampek Nagari	418	549	131,34	502	120,10
Tanjung Raya	668	591	88,47	497	74,40
Matur	332	286	86,14	262	78,92
IV Koto	492	353	71,75	316	64,23
Malalak	139	120	86,33	121	87,05
Banuhampu	864	544	62,96	491	56,83
Sungai Pua	504	394	78,17	352	69,84
Ampek Angkek	1 048	711	67,84	646	61,64
Canduang	468	347	74,15	350	74,79
Baso	657	558	84,93	541	82,34
Tilatang Kamang	167	337	201,80	284	170,06
Kamang Magek	950	493	51,89	404	42,53
Palembayan	553	578	104,52	530	95,84
Palupuh	258	209	81,01	177	68,60
Kabupaten Agam	9 700	7 881	81,25	7 103	73,23

Sumber/Source: Dinas Kesehatan Kabupaten Agam/ Department of Health Agam Regency

Tabel 4.2.6 Jumlah Sasaran Ibu Melahirkan dan Jumlah Kematian Ibu Menurut Kecamatan di Kabupaten Agam, 2021
Number of Targeting Maternal and Number of Deaths Subdistrict in Agam Regency, 2021

Kecamatan Subdistrict	Sasaran Ibu Melahirkan Targeting Maternal	Jumlah Kematian Ibu/ Number of Death			
		Hamil Pregnant	Bersalin Maternal	Nifas Postpartum	
(1)	(2)	(4)	(5)	(6)	
Tanjung Mutiara	562	-	-	-	
Lubuk Basung	1 521	1	1	-	
Ampek Nagari	399	2	-	-	
Tanjung Raya	638	-	1	-	
Matur	317	-	-	1	
IV Koto	469	-	1	-	
Malalak	133	1	-	-	
Banuhampu	824	-	-	1	
Sungai Pua	480	-	2	-	
Ampek Angkek	1 007	-	1	-	
Canduang	446	-	-	-	
Baso	625	2	-	1	
Tilatang Kamang	511	-	-	-	
Kamang Magek	553	-	2	-	
Palembayan	528	-	3	1	
Palupuh	246	-	-	-	
Kabupaten Agam	2021	9 259	6	11	4
	2020	10 036	-	5	4
	2019	10 036	5	-	2
	2018	9 964	5	1	6
	2017	7 309	1	-	9

Sumber/Source: Dinas Kesehatan Kabupaten Agam/ Department of Health Agam Regency

Tabel
Table 4.2.7**Jumlah Kematian Ibu Menurut Penyebab Kematian dan Kecamatan di Kabupaten Agam, 2021**
Number of Maternal Deaths According to Cause of Death by Agam Regency, 2021

Kecamatan Subdistrict	Pendaraham Bleeding	Hipertensi Hypertensi	Pre Eklamsia Preeclampsia	Infeksi infection	Retensio Placenta	Lainnya Others
(1)	(2)	(3)	(4)	(5)	(6)	(7)
Tanjung Mutiara	-	-	-	-	-	-
Lubuk Basung	-	1	-	-	-	1
Ampek Nagari	-	-	-	-	-	2
Tanjung Raya	1	-	-	-	-	-
Matur	-	-	-	-	-	1
IV Koto	-	-	-	-	-	1
Malalak	1	-	-	-	-	-
Banuhampu	-	-	-	-	-	1
Sungai Pua	2	-	-	-	-	-
Ampek Angkek	1	-	-	-	-	-
Canduang	-	-	-	-	-	-
Baso	-	-	-	-	-	3
Tilatang Kamang	-	-	-	-	-	-
Kamang Magek	2	-	-	-	-	-
Palembayan	2	-	-	-	-	2
Palupuh	-	-	-	-	-	-
Kabupaten Agam 2021	9	1	-	-	-	11
2020	2	-	1	-	1	5
2019	-	-	1	-	-	6
2018	-	4	-	-	-	7
2017	5	3	-	-	-	2

Sumber/Source: Dinas Kesehatan Kabupaten Agam/ Department of Health Agam Regency

Tabel 4.2.8
Table**Jumlah kematian Ibu Menurut Penolong Persalinan dan Kecamatan di Kabupaten Agam, 2021**
Number of Maternal Death According to Birth Attendant by Subdistrict in Agam Regency, 2021

Kecamatan <i>Subdistrict</i>	Tenaga Kesehatan <i>Medic</i>	Dukun <i>Shaman</i>
(1)	(2)	(3)
Tanjung Mutiara	-	-
Lubuk Basung	2	-
Ampek Nagari	2	-
Tanjung Raya	1	-
Matur	1	-
IV Koto	1	-
Malalak	1	-
Banuhampu	1	-
Sungai Pua	2	-
Ampek Angkek	1	-
Canduang	-	-
Baso	3	-
Tilatang Kamang	-	-
Kamang Magek	2	-
Palembayan	4	-
Palupuh	-	-
Kabupaten Agam	2021	21
	2020	9
	2019	7
	2018	12
	2017	10

Sumber/Source: Dinas Kesehatan Kabupaten Agam/ Department of Health Agam Regency

Tabel
Table 4.2.9**Jumlah Kematiaan Ibu Menurut Tempat Bersalin dan di
Kabupaten Agam, 2021**
*Number of Maternal Deaths by Place of Birth and Subdistrict
in Agam Regency, 2021*

Kecamatan Subdistrict	Rumah Sakit Hospital	Klinik Clinic	Puskesmas Public Health Centre	Pustu Subsidiary Public Health Centre
(1)	(2)	(3)	(4)	(5)
Tanjung Mutiara	2	-	-	-
Lubuk Basung	-	-	-	-
Ampek Nagari	1	-	-	-
Tanjung Raya	1	-	-	-
Matur	1	-	-	-
IV Koto	1	-	-	-
Malalak	1	-	-	-
Banuhampu	2	-	-	-
Sungai Pua	1	-	-	-
Ampek Angkek	-	-	-	-
Canduang	3	-	-	-
Baso	-	-	-	-
Tilatang Kamang	2	-	-	-
Kamang Magek	4	-	-	-
Palembayan	-	-	-	-
Palupuh	19	-	-	-
Kabupaten Agam	2021	-	-	-
	2020	7	1	-
	2019	7	-	-
	2018	9	-	-
	2017	9	-	-

Lanjutan Tabel/*Continued Table 4.2.9*

Kecamatan Subdistrict		Poskesri Village Health Center	Polindes Village Birth Center	Rumah Pasien Patient House
(1)		(6)	(7)	(8)
Tanjung Mutiara		-	-	-
Lubuk Basung		-	-	2
Ampek Nagari		-	-	-
Tanjung Raya		-	-	-
Matur		-	-	-
IV Koto		-	-	-
Malalak		-	-	-
Banuhampu		-	-	-
Sungai Pua		-	-	-
Ampek Angkek		-	-	-
Canduang		-	-	-
Baso		-	-	-
Tilatang Kamang		-	-	-
Kamang Magek		-	-	-
Palembayan		-	-	-
Palupuh		-	-	2
Kabupaten Agam	2021	-	-	-
	2020	-	-	1
	2019	-	-	2
	2018	-	-	-
	2017	-	-	-

Sumber/*Source*: Dinas Kesehatan Kabupaten Agam/ *Department of Health Agam Regency*

Tabel
Table 4.2.10**Jumlah Kunjungan Bayi Usia ke Puskesmas Menurut Kecamatan di Kabupaten Agam, 2021**
The Visit of Babies to Public Health Center by Subdistrict in Agam Regency, 2021

Kecamatan Subdistrict	Sasaran Target	Cakupan Bayi Neonatus	Persentase Percentage	
(1)	(2)	(3)	(4)	
Tanjung Mutiara	534	417	78,09	
Lubuk Basung	1 680	1 147	68,27	
Ampek Nagari	381	283	74,28	
Tanjung Raya	605	489	80,83	
Matur	300	286	95,33	
IV Koto	444	275	61,94	
Malalak	128	112	87,50	
Banuhampu	775	194	25,03	
Sungai Pua	454	322	70,93	
Ampek Angkek	945	569	60,21	
Canduang	422	364	86,26	
Baso	594	386	64,98	
Tilatang Kamang	636	427	67,14	
Kamang Magek	373	219	58,71	
Palembayan	501	426	85,03	
Palupuh	235	169	71,91	
Kabupaten Agam	2021	9 007	6 085	67,56
	2020	9 330	6 170	66,13
	2019	9 329	6 771	72,50
	2018	9 256	6 651	71,80
	2017	9 128	6 955	76,20

Sumber/Source: Dinas Kesehatan Kabupaten Agam/ Department of Health Agam Regency

Tabel 4.2.11 Jumlah Bayi Lahir Hidup dan Jumlah Kematian Bayi Menurut Kecamatan di Kabupaten Agam, 2021
Table 4.2.11 Number of Live Birth and Infant by Subdistrict in Agam Regency, 2021

Kecamatan Subdistrict	Jumlah Lahir Hidup Live Birth	Jumlah Kematian Number of Death			
		0-7 Hari 0-7 Days	8-28 Hari 8-28 Days	29 Hari-11 Bln 29 Days-11 month	
(1)	(2)	(3)	(4)	(5)	
Tanjung Mutiara	461	7	2	1	
Lubuk Basung	1 163	3	6	4	
Ampek Nagari	524	3	2	3	
Tanjung Raya	511	7	2	2	
Matur	268	-	-	3	
IV Koto	326	3	1	3	
Malalak	126	1	-	-	
Banuhampu	598	3	-	2	
Sungai Pua	358	3	2	-	
Ampek Angkek	666	5	1	4	
Canduang	348	-	-	-	
Baso	552	6	1	2	
Tilatang Kamang	447	2	1	3	
Kamang Magek	243	-	1	-	
Palembayan	570	5	2	1	
Palupuh	195	1	-	-	
Kabupaten Agam					
	2021	7 356	49	21	28
	2020	7 217	41	11	18
	2019	7 427	35	15	25
	2018	7 287	39	10	21
	2017	7 555	36	10	18

Sumber/Source: Dinas Kesehatan Kabupaten Agam/ Department of Health Agam Regency

Tabel
Table 4.2.12

Jumlah Kematian Bayi (0-7 Hari) Menurut Penyebab Kematian dan Kecamatan di Kabupaten Agam, 2021
Number of Infant (0-7 days) According to Cause of Death by Subdistrict in Agam Regency, 2021

Kecamatan Subdistrict	Trauma Lahir	Asfiksia Affection	BBLR	Prematur	Infeksi	Diare
(1)	(2)	(3)	(4)	(5)	(6)	(7)
Tanjung Mutiara
Lubuk Basung
Ampek Nagari
Tanjung Raya
Matur
IV Koto
Malalak
Banuhampu
Sungai Pua
Ampek Angkek
Canduang
Baso
Tilatang Kamang
Kamang Magek
Palembayan
Palupuh
Kabupaten Agam	2021
	2020	-	10	16	3	-
	2019	-	8	9	2	-
	2018	-	5	17	6	-
	2017	-	6	18	1	-

Lanjutan Tabel/Continued Table 4.2.12

Kecamatan Subdistrict		Ikterus	Kelainan Bawaan	Aspirasi Asi	Demam Kejang	Kecelakaan	Lain- lain
(1)		(2)	(3)	(4)	(5)	(6)	(7)
Tanjung Mutiara		7
Lubuk Basung		3
Ampek Nagari		3
Tanjung Raya		7
Matur		-
IV Koto		3
Malalak		1
Banuhampu		3
Sungai Pua		3
Ampek Angkek		5
Canduang		-
Baso		6
Tilatang Kamang		2
Kamang Magek		-
Palembayan		5
Palupuh		1
Kabupaten Agam	2021	49
	2020	-	8	1	-	-	3
	2019	-	10	1	-	-	5
	2018	-	7	-	-	-	4
	2017	-	7	-	-	-	4

Sumber/Source: Dinas Kesehatan Kabupaten Agam/ Department of Health Agam Regency

Tabel 4.2.13
Table**Jumlah Kematian Bayi (0-7 Hari) Menurut Penolong
Persalinan dan Kecamatan di Kabupaten Agam, 2021**
**Number of Infant (0-7 days) According to Helper Childbirth
by Subdistrict in Agam Regency, 2021**

Kecamatan Subdistrict	Tenaga Kesehatan		Dukun		
	Jumlah Persalinan	Jumlah Bayi Meninggal	Jumlah Persalinan	Jumlah Bayi Meninggal	
(1)	(2)	(3)	(4)	(5)	
Tanjung Mutiara	562	7	2	-	
Lubuk Basung	1 521	3	-	-	
Ampek Nagari	399	3	-	-	
Tanjung Raya	638	7	-	-	
Matur	317	-	-	-	
IV Koto	469	3	-	-	
Malalak	133	1	-	-	
Banuhampu	824	3	-	-	
Sungai Pua	480	3	-	-	
Ampek Angkek	1 007	5	-	-	
Canduang	446	-	-	-	
Baso	625	6	-	-	
Tilatang Kamang	511	2	-	-	
Kamang Magek	553	-	-	-	
Palembayan	528	5	1	-	
Palupuh	246	1	-	-	
Kabupaten Agam	2021	9 259	49	3	-
	2020	10 036	41	2	-
	2019	7 472	36	3	-
	2018	7 327	39	-	-
	2017	7 293	36	16	-

Sumber/Source: Dinas Kesehatan Kabupaten Agam/ Department of Health Agam Regency

Tabel 4.2.14
Table

Jumlah Kematian Bayi (8-28 Hari) Menurut Penyebab Kematian di Kabupaten Agam, 2021
Number of Infant (8-28 days) According to Cause of Death by Sub District in Agam Regency, 2021

Kecamatan <i>Subdistrict</i>	Asfiksia <i>Asfektion</i>	BBLR	Infeksi <i>Infection</i>	Diare <i>Diarrhea</i>	Demam <i>Kejang</i>
(1)	(2)	(3)	(4)	(5)	(6)
Tanjung Mutiara
Lubuk Basung
Ampek Nagari
Tanjung Raya
Matur
IV Koto
Malalak
Banuhampu
Sungai Pua
Ampek Angkek
Canduang
Baso
Tilatang Kamang
Kamang Magek
Palembayan
Palupuh
Kabupaten Agam	2021
	2020	2	4	-	-
	2019	3	5	-	-
	2018	1	5	1	-
	2017	1	5	-	-

Lanjutan Tabel/*Continued Table* 4.2.14

Kecamatan <i>Subdistrict</i>	Kecelakaan <i>Accident</i>	Aspirasi ASI	Kelainan Bawaan	Lainnya <i>Others</i>
(1)	(7)	(8)	(9)	(10)
Tanjung Mutiara	2
Lubuk Basung	6
Ampek Nagari	2
Tanjung Raya	2
Matur	-
IV Koto	1
Malalak	-
Banuhampu	-
Sungai Pua	2
Ampek Angkek	1
Canduang	-
Baso	1
Tilatang Kamang	1
Kamang Magek	1
Palembayan	2
Palupuh	-
Kabupaten Agam	2021	21
	2020	3	-	2
	2019	-	-	7
	2018	-	3	-
	2017	-	1	-

Sumber/*Source*: Dinas Kesehatan Kabupaten Agam/ *Department of Health Agam Regency*

Tabel 4.2.15 Jumlah Kematian Bayi (8-28 hari) Menurut Penolong Persalinan dan Kecamatan di Kabupaten Agam, 2021
Table Number of Infant (8-28 days) According to Birth Attendant by Subdistrict in Agam Regency, 2021

Kecamatan Subdistrict	Tenaga Kesehatan		Dukun		
	Jumlah Persalinan	Jumlah Bayi Meninggal	Jumlah Persalinan	Jumlah Bayi Meninggal	
(1)	(2)	(3)	(4)	(5)	
Tanjung Mutiara	562	2	2	-	
Lubuk Basung	1 521	6	-	-	
Ampek Nagari	399	2	-	-	
Tanjung Raya	638	2	-	-	
Matur	317	-	-	-	
IV Koto	469	1	-	-	
Malalak	133	-	-	-	
Banuhampu	824	-	-	-	
Sungai Pua	480	2	-	-	
Ampek Angkek	1 007	1	-	-	
Canduang	446	-	-	-	
Baso	625	1	-	-	
Tilatang Kamang	511	1	-	-	
Kamang Magek	553	1	-	-	
Palembaran	528	2	1	-	
Palupuh	246	-	-	-	
Kabupaten Agam	2021	9 259	21	3	-
	2020	10 036	11	2	-
	2019	7 472	14	3	-
	2018	7 327	10	-	-
	2017	7 293	10	16	-

Sumber/Source: Dinas Kesehatan Kabupaten Agam/ Department of Health Agam Regency

Tabel 4.2.16 Jumlah Kematian Bayi (0-1 Tahun) Menurut Penyebab Kematian dan Kecamatan di Kabupaten Agam, 2021
Table *Number of Infant (0-1 Years old) According to Cause of Death by Subdistrict in Agam Regency, 2021*

Kecamatan Subdistrict	Asfiksia Asfektion	BBLR	Infeksi Infection	Diare Diarrhea	Demam Kejang
(1)	(2)	(3)	(4)	(5)	(6)
Tanjung Mutiara
Lubuk Basung
Ampek Nagari
Tanjung Raya
Matur
IV Koto
Malalak
Banuhampu
Sungai Pua
Ampek Angkek
Canduang
Baso
Tilatang Kamang
Kamang Magek
Palembayan
Palupuh
Kabupaten Agam	2021
	2020	12	22	1	-
	2019	14	16	-	4
	2018	2	-	1	1
	2017	8	26	-	1

Lanjutan Tabel/Continued Table 4.2.16

Kecamatan Subdistrict		Kecelakaan Accident	Aspirasi ASI	Kelainan Bawaan	Lainnya Others
(1)		(2)	(3)	(4)	(5)
Tanjung Mutiara		1
Lubuk Basung		4
Ampek Nagari		3
Tanjung Raya		2
Matur		3
IV Koto		3
Malalak		-
Banuhampu		2
Sungai Pua		-
Ampek Angkek		4
Canduang		-
Baso		2
Tilatang Kamang		3
Kamang Magek		-
Palembayan		1
Palupuh		-
Kabupaten Agam	2021	28
	2020	-	1	19	12
	2019	1	1	16	22
	2018	1	1	5	9
	2017	-	2	11	15

Sumber/Source: Dinas Kesehatan Kabupaten Agam/ Department of Health Agam Regency

Tabel 4.2.17 Jumlah Kematian Bayi (0-1 Tahun) Menurut Penolong Persalinan dan Kecamatan di Kabupaten Agam, 2021
Table Number of Infant (0-1 years old) According to Birth Attendant by Subdistrict in Agam Regency, 2021

Kecamatan Subdistrict	Tenaga Kesehatan		Dukun		
	Jumlah Persalinan	Jumlah Bayi Meninggal	Jumlah Persalinan	Jumlah Bayi Meninggal	
(1)	(2)	(3)	(4)	(5)	
Tanjung Mutiara	562	7	2	-	
Lubuk Basung	1 521	3	-	-	
Ampek Nagari	399	3	-	-	
Tanjung Raya	638	7	-	-	
Matur	317	-	-	-	
IV Koto	469	3	-	-	
Malalak	133	1	-	-	
Banuhampu	824	3	-	-	
Sungai Pua	480	3	-	-	
Ampek Angkek	1 007	5	-	-	
Canduang	446	-	-	-	
Baso	625	6	-	-	
Tilatang Kamang	511	2	-	-	
Kamang Magek	553	-	-	-	
Palembayan	528	5	1	-	
Palupuh	246	1	-	-	
Kabupaten Agam	2021	9 259	49	3	-
	2020	10 036	18	2	-
	2019	7 472	74	3	-
	2018	7 327	21	-	-
	2017	7 293	64	16	-

Sumber/Source: Dinas Kesehatan Kabupaten Agam/ Department of Health Agam Regency

Tabel 4.2.18 Jumlah Kasus Keguguran (Abortus), Lahir Mati dan Kematian 0-7 Hari Menurut Kecamatan di Kabupaten Agam, 2021
Number of Aborts, Death Birth and Death at 0-7 Days by Subdistrict in Agam Regency, 2021

Kecamatan Subdistrict	Keguguran (Abortus) Aborts	Lahir Mati Death Birth	Kematian Perinatal (0-7 Hari) Death of Perinatal (0-7 days)
(1)	(2)	(3)	(4)
Tanjung Mutiara	21	2	7
Lubuk Basung	61	13	3
Ampek Nagari	19	7	3
Tanjung Raya	33	10	7
Matur	6	4	-
IV Koto	17	1	3
Malalak	4	-	1
Banuhampu	3	4	3
Sungai Pua	21	6	3
Ampek Angkek	8	8	5
Canduang	2	2	-
Baso	15	8	6
Tilatang Kamang	10	1	2
Kamang Magek	11	-	-
Palembayan	26	5	5
Palupuh	6	-	1
Kabupaten Agam	263	71	49

Sumber/Source: Dinas Kesehatan Kabupaten Agam/ Department of Health Agam Regency

Tabel
Table 4.2.19

Jumlah Kematian Balita (Usia 0-5 Tahun) Menurut Kecamatan di Kabupaten Agam, 2021
Number of Infant Deaths by Subdistrict Agam Regency, 2021

Kecamatan Subdistrict		Bayi (<1 Th)	1-5 Th
(1)		(2)	(3)
Tanjung Mutiara		9	1
Lubuk Basung		9	2
Ampek Nagari		5	2
Tanjung Raya		9	1
Matur		-	1
IV Koto		4	-
Malalak		1	-
Banuhampu		3	-
Sungai Pua		5	3
Ampek Angkek		6	1
Canduang		-	-
Baso		7	-
Tilatang Kamang		3	-
Kamang Magek		1	-
Palembayan		7	2
Palupuh		1	-
Kabupaten Agam	2021	70	13
	2020	70	7
	2019	74	10
	2018	70	7
	2017	64	9

Sumber/Source: Dinas Kesehatan Kabupaten Agam/ Department of Health Agam Regency

Tabel 4.2.20 Penyebab Kematian Anak Balita Usia 1-5 Tahun Menurut Kecamatan di Kabupaten Agam, 2021
Number of Death of Infant 1-5 Years old by Sub District Agam Regency, 2021

Kecamatan Subdistrict	Asfiksia Asfektion	BBLR	Infeksi Infection	Diare Diarrhea	Demam Kejang	Kecelakaan Accident	Lainnya Others
(1)	(2)	(3)	(4)	(5)	(6)	(7)	(8)
Tanjung Mutiara	-	-	-	1	-	-	-
Lubuk Basung	-	-	-	-	-	-	2
Ampek Nagari	-	-	-	-	-	-	2
Tanjung Raya	-	-	-	-	-	-	1
Matur	-	-	-	-	-	-	1
IV Koto	-	-	-	-	-	-	-
Malalak	-	-	-	-	-	-	-
Banuhampu	-	-	-	-	-	-	-
Sungai Pua	-	-	-	1	-	-	2
Ampek Angkek	-	-	-	-	-	-	1
Canduang	-	-	-	-	-	-	-
Baso	-	-	-	-	-	-	-
Tilatang Kamang	-	-	-	-	-	-	-
Kamang Magek	-	-	-	-	-	-	-
Palembayan	-	-	-	-	-	-	2
Palupuh	-	-	-	-	-	-	-
Kabupaten Agam 2021	-	-	-	-	-	-	11
2020	-	-	-	2	-	-	7
2019	-	-	-	-	-	-	10
2018	-	-	-	-	1	3	3
2017	-	-	-	-	-	1	8

Sumber/Source: Dinas Kesehatan Kabupaten Agam/ Department of Health Agam Regency

Tabel
Table 4.2.21

**Jumlah Pemeriksaan Berat Badan Lahir Rendah (BBLR)
Bayi Baru Lahir Menurut Jenis Kelamin dan Kecamatan di
Kabupaten Agam, 2021**
*Number of Birth Weight Examination (LBW) Newborn Baby
by Sub District Agam Regency, 2021*

Kecamatan Subdistrict	Bayi Baru Lahir Ditimbang Newborn Baby Weighed			BBLR		
	Laki-laki Male	Perempuan Female	Jumlah Total	Laki-laki Male	Perempuan Female	Jumlah Total
(1)	(2)	(3)	(4)	(5)	(6)	(7)
Tanjung Mutiara	222	239	461	12	5	17
Lubuk Basung	600	563	1 163	20	19	39
Ampek Nagari	264	260	524	10	16	26
Tanjung Raya	274	237	511	15	10	25
Matur	145	123	268	5	7	12
IV Koto	163	163	326	3	5	8
Malalak	63	63	126	3	7	10
Banuhampu	265	333	598	9	5	14
Sungai Pua	194	164	358	5	3	8
Ampek Angkek	363	303	666	7	2	9
Canduang	194	154	348	0	7	7
Baso	304	248	552	17	11	28
Tilatang Kamang	254	293	547	7	5	12
Kamang Magek	126	117	243	3	1	4
Palembayan	285	285	570	13	8	21
Palupuh	105	90	195	1	6	7
Kabupaten Agam	3 821	3 635	7 456	130	117	247

Sumber/Source: Dinas Kesehatan Kabupaten Agam/ Department of Health Agam Regency

Tabel 4.2.22 Jumlah Bayi 0-6 Tahun diberi ASI Eksklusif Menurut Kecamatan di Kabupaten Agam, 2021
Table **4.2.22** **Number of Infants 0-6 Years Were Given Exclusive Breastfeeding by Subdistrict Agam Regency, 2021**

Kecamatan Subdistrict	Bayi 0-6 Tahun Baby 0-6 Years			Diberi ASI Eksklusif Exclusive Breastfeeding		
	Laki-laki Male	Perempuan Female	Jumlah Total	Laki-laki Male	Perempuan Female	Jumlah Total
(1)	(2)	(3)	(4)	(5)	(6)	(7)
Tanjung Mutiara	395,00	322,00	717,00
Lubuk Basung	927,00	760,00	1 687,00
Ampek Nagari	137,00	133,00	270,00
Tanjung Raya	169,00	174,00	343,00
Matur	347,00	347,00	694,00
IV Koto	108,00	118,00	226,00
Malalak	-	-	-
Banuhampu	188,00	193,00	381,00
Sungai Pua	122,00	95,00	217,00
Ampek Angkek	282,00	235,00	517,00
Canduang	226,00	168,00	394,00
Baso	169,00	159,00	328,00
Tilatang Kamang	167,00	138,00	305,00
Kamang Magek	82,00	95,00	177,00
Palembayan	272,00	277,00	549,00
Palupuh	41,00	37,00	78,00
Kabupaten Agam	3 627,00	3 251,00	6 878,00

Sumber/Source: Dinas Kesehatan Kabupaten Agam/ Department of Health Agam Regency

Tabel 4.2.23
Table

Cakupan Pelayanan Kesehatan Bayi Menurut Kecamatan di Kabupaten Agam, 2021
Coverage of Infant Health Services by Sub District Agam Regency, 2021

Kecamatan Subdistrict	Jumlah Bayi Number of Infants			Cakupan Pelayanan Kesehatan Coverage of Infant Health Services		
	Laki-laki Male	Perempuan Female	Jumlah Total	Laki-laki Male	Perempuan Female	Jumlah Total
(1)	(2)	(3)	(4)	(5)	(6)	(7)
Tanjung Mutiara	222	239	461	235	236	471
Lubuk Basung	600	563	1 163	589	558	1 147
Ampek Nagari	264	260	524	157	126	283
Tanjung Raya	274	237	511	142	247	389
Matur	145	123	268	144	142	286
IV Koto	163	163	326	137	138	275
Malalak	63	63	126	53	59	112
Banuhampu	265	333	598	91	103	194
Sungai Pua	194	164	358	165	157	322
Ampek Angkek	363	303	666	278	291	569
Canduang	194	154	348	184	180	364
Baso	304	248	552	216	176	392
Tilatang Kamang	254	193	447	220	207	427
Kamang Magek	126	117	243	103	116	219
Palembayan	285	285	570	204	212	416
Palupuh	105	90	195	87	82	169
Kabupaten Agam	3 821	3 535	7 356	3 005	3 030	6 035

Sumber/Source: Dinas Kesehatan Kabupaten Agam/ Department of Health Agam Regency

Tabel 4.2.24 Jumlah Posyandu Menurut Strata dan Kecamatan di Kabupaten Agam, 2021
Number of Posyandu by Strata and Subdistrict in Agam Regency, 2021

Kecamatan Subdistricts	Strata Posyandu Level of Posyandu				Jumlah Posyandu Number of Posyandu	Posyandu Aktif Active Posyandu
	Pratama	Madya	Purnama	Mandiri		
(1)	(2)	(3)	(4)	(5)	(6)	(7)
Tanjung Mutiara	-	31,00	22,00	5,00	58,00	27,00
Lubuk Basung	-	29,00	53,00	19,00	101,00	41,00
Ampek Nagari	-	5,00	12,00	36,00	53,00	48,00
Tanjung Raya	-	-	35,00	21,00	56,00	56,00
Matur	-	14,00	23,00	3,00	40,00	26,00
IV Koto	-	7,00	29,00	10,00	46,00	39,00
Malalak	-	14,00	9,00	-	23,00	9,00
Banuhampu	-	20,00	26,00	11,00	57,00	37,00
Sungai Pua	-	14,00	19,00	8,00	41,00	27,00
Ampek Angkek	-	17,00	22,00	23,00	62,00	45,00
Canduang	-	16,00	14,00	11,00	41,00	25,00
Baso	-	17,00	31,00	22,00	70,00	17,00
Tilatang Kamang	-	8,00	46,00	14,00	68,00	26,00
Kamang Magek	-	2,00	42,00	14,00	58,00	56,00
Palembayan	-	3,00	5,00	25,00	33,00	30,00
Palupuh	-	12,00	11,00	5,00	28,00	16,00
Kabupaten Agam	-	209,00	339,00	227,00	835,00	525,00

Sumber/Source: Dinas Kesehatan Kabupaten Agam/ Department of Health Agam Regency

Tabel 4.2.25
Table

Jumlah Imunisasi Bayi Menurut Jenis dan Kecamatan di Kabupaten Agam, 2021
Number of Infant Immunization by Types and Subdistrict Agam Regency, 2021

Kecamatan Subdistricts	Sasaran Bayi Target of Babies	Imunisasi Immunization			
		DPT-1	Persentase Percentage	DPT-3	Persentase Percentage
(1)	(2)	(3)	(4)	(5)	(6)
Tanjung Mutiara	564	294	52,13	248	43,97
Lubuk Basung	1 407	982	69,79	876	62,26
Ampek Nagari	573	305	53,23	195	34,03
Tanjung Raya	641	451	70,36	256	39,94
Matur	280	245	87,50	260	92,86
IV Koto	450	218	48,44	152	33,78
Malalak	136	70	51,47	19	13,97
Banuhampu	727	216	29,71	140	19,26
Sungai Pua	436	180	41,28	146	33,49
Ampek Angkek	840	374	44,52	314	37,38
Canduang	403	285	70,72	284	70,47
Baso	609	231	37,93	237	38,92
Tilatang Kamang	549	432	78,69	272	49,54
Kamang Magek	299	166	55,52	141	47,16
Palembayan	675	466	69,04	364	53,93
Palupuh	229	147	64,19	119	51,97
Kabupaten Agam 2021	8 818	5 062	57,41	4 023	45,62
2020	9 330	5 541	59,39	4 891	52,42
2019	9 329	2 062	22,10	5 892	63,10
2018	9 256	6 251	67,50	5 861	63,30
2017	9 364	6 538	69,82	6 229	66,52

Sumber/Source: Dinas Kesehatan Kabupaten Agam/ Department of Health Agam Regency

Lanjutan Tabel/Continued Table 4.2.25

Kecamatan Subdistricts	Sasaran Bayi Target Babies	Polio			
		Bayi dengan Imunisasi Polio I	Persentase Percentage	Bayi dengan Imunisasi Polio IV	Persentase Percentage
(1)	(2)	(3)	(4)	(5)	(6)
Tanjung Mutiara	564	325	57,62	265	46,99
Lubuk Basung	1 407	996	70,79	876	62,26
Ampek Nagari	573	339	59,16	217	37,87
Tanjung Raya	641	478	74,57	246	38,38
Matur	280	230	82,14	260	92,86
IV Koto	450	248	55,11	152	33,78
Malalak	136	84	61,76	19	13,97
Banuhampu	727	239	32,87	140	19,26
Sungai Pua	436	197	45,18	146	33,49
Ampek Angkek	840	404	48,10	314	37,38
Canduang	403	280	69,48	284	70,47
Baso	609	389	63,88	237	38,92
Tilatang Kamang	549	383	69,76	272	49,54
Kamang Magek	299	182	60,87	141	47,16
Palembayan	675	470	69,63	364	53,93
Palupuh	229	158	69,00	119	51,97
Kabupaten Agam 2021	8 818	5 402	61,26	4 052	45,95
2020	9 330	6 069	65,05	5 123	54,91
2019	9 329	6 490	69,50	5 822	62,40
2018	9 256	6 567	70,90	5 944	64,20
2017	9 364	6 893	73,61	6 319	67,40

Lanjutan Tabel/*Continued Table* 4.2.25

Kecamatan <i>Subdistricts</i>	Sasaran Bayi <i>Target of Babies</i>	Bayi dengan Imunisasi BCG	Imunisasi <i>Immunization</i>			
			Persentase Percentage	Bayi dengan Imunisasi Campak	Persentase Percentage	
(1)	(2)	(3)	(4)	(5)	(6)	
Tanjung Mutiara	564	318	56,38	252	44,68	
Lubuk Basung	1 407	989	70,29	909	64,61	
Ampek Nagari	573	328	57,24	251	43,80	
Tanjung Raya	641	325	50,70	262	40,87	
Matur	280	252	90,00	235	83,93	
IV Koto	450	230	51,11	164	36,44	
Malalak	136	76	55,88	29	21,32	
Banuhampu	727	228	31,36	131	18,02	
Sungai Pua	436	208	47,71	168	38,53	
Ampek Angkek	840	404	48,10	389	46,31	
Canduang	403	274	67,99	243	60,30	
Baso	609	388	63,71	251	41,22	
Tilatang Kamang	549	399	72,68	297	54,10	
Kamang Magek	299	178	59,53	152	50,84	
Palembayan	675	444	65,78	409	60,59	
Palupuh	229	158	69,00	125	54,59	
Kabupaten Agam	2021	8 818	5 199	58,96	4 267	48,39
	2020	9 330	6 050	64,84	4 932	52,86
	2019	9 329	6 582	70,50	5 793	62,10
	2018	9 256	6 513	70,30	5 666	61,20
	2017	9 364	6 810	72,72	6 168	65,87

Lanjutan Tabel/Continued Table 4.2.25

Kecamatan Subdistricts	Imunisasi Immunization			
	Sasaran Bayi Target Babies	Bayi dengan Imunisasi HB	Persentase Percentage	
(1)	(2)	(3)	(4)	
Tanjung Mutiara	564	407	72,16	
Lubuk Basung	1 407	999	71,00	
Ampek Nagari	573	451	78,71	
Tanjung Raya	641	424	66,15	
Matur	280	255	91,07	
IV Koto	450	275	61,11	
Malalak	136	101	74,26	
Banuhampu	727	423	58,18	
Sungai Pua	436	316	72,48	
Ampek Angkek	840	646	76,90	
Canduang	403	308	76,43	
Baso	609	463	76,03	
Tilatang Kamang	549	417	75,96	
Kamang Magek	299	212	70,90	
Palembaran	675	490	72,59	
Palupuh	229	168	73,36	
Kabupaten Agam	2021	8 818	6 355	72,07
	2020	9 330	6 850	73,42
	2019	9 329	7 096	76,00
	2018	9 256	7 008	75,70
	2017	9 364	7 033	75,10

Sumber/Source: Dinas Kesehatan Kabupaten Agam/ Department of Health Agam Regency

Tabel 4.2.26
Table

Status Gizi Balita Menurut Kecamatan di Kabupaten Agam, 2021
Nutritional Status of Children by old and Subdistrict in Agam Regency, 2021

Kecamatan Subdistricts	Persentase Status Gizi Berat Badan Menurut Umur				
	BB Lebih	Normal	Kurang	Sangat Kurang	
(1)	(2)	(3)	(4)	(5)	
Tanjung Mutiara	0,32	96,60	2,94	0,14	
Lubuk Basung	1,21	94,28	4,51	0,00	
Ampek Nagari	0,89	92,94	4,79	1,38	
Tanjung Raya	1,63	94,00	3,52	0,86	
Matur	2,18	96,11	1,71	0,00	
IV Koto	3,08	95,51	1,03	0,38	
Malalak	1,71	90,29	5,33	2,67	
Banuhampu	1,83	94,15	3,05	0,97	
Sungai Pua	3,46	91,03	4,78	0,74	
Ampek Angkek	1,70	92,51	4,95	0,84	
Canduang	1,47	96,01	2,10	0,42	
Baso	1,87	93,99	3,78	0,36	
Tilatang Kamang	3,30	92,50	3,93	0,27	
Kamang Magek	2,69	92,70	3,94	0,67	
Palembayan	2,13	93,43	4,22	0,22	
Palupuh	2,41	89,94	6,66	0,99	
Kabupaten Agam	2021	1,83	93,79	3,84	0,54
	2020	3,37	89,45	6,34	0,83
	2019	1,48	89,97	7,54	1,01
	2018	*	86,87	10,27	0,99
	2017	1,19	90,77	7,33	0,71

Lanjutan Tabel/Continued Table 4.2.26

Kecamatan Subdistricts	Persentase Status Tinggi badan			
	Normal Normal	Pendek Short	Sangat Pendek Very Short	
(1)	(2)	(3)	(4)	
Tanjung Mutiara	95,07	4,44	0,49	
Lubuk Basung	98,25	1,75	0,00	
Ampek Nagari	92,46	5,42	2,12	
Tanjung Raya	92,57	6,02	1,41	
Matur	97,78	2,22	0,00	
IV Koto	74,42	20,44	5,14	
Malalak	84,67	12,37	2,96	
Banuhampu	88,27	9,49	2,24	
Sungai Pua	89,15	8,10	2,75	
Ampek Angkek	91,72	6,78	1,50	
Canduang	93,79	5,29	0,93	
Baso	94,16	5,34	0,50	
Tilatang Kamang	93,23	5,99	0,78	
Kamang Magek	87,63	9,60	2,77	
Palembayan	90,07	8,55	1,38	
Palupuh	76,35	20,82	2,83	
Kabupaten Agam				
	2021	91,62	6,94	1,44
	2020	88,60	8,85	2,05
	2019	84,14	12,06	3,80
	2018	84,14	12,06	3,80
	2017	72,22	18,20	*

Lanjutan Tabel/Continued Table 4.2.26

Kecamatan Subdistricts	Persentase Status Berat Badan				
	Gemuk Fat	Normal Normal	Kurus Thin	Sangat Kurus Very Thin	
(1)	(2)	(3)	(4)	(5)	
Tanjung Mutiara	3,78	92,43	3,65	0,13	
Lubuk Basung	4,76	90,49	4,63	0,12	
Ampek Nagari	9,76	80,48	7,99	1,77	
Tanjung Raya	5,43	89,14	4,77	0,66	
Matur	2,13	95,73	1,95	0,19	
IV Koto	8,95	82,10	8,13	0,81	
Malalak	10,11	79,78	8,21	1,90	
Banuhampu	7,60	84,80	6,44	1,16	
Sungai Pua	5,87	88,25	4,97	0,90	
Ampek Angkek	0,26	93,28	5,57	0,90	
Canduang	4,32	91,36	3,74	0,58	
Baso	4,53	90,94	3,86	0,66	
Tilatang Kamang	4,62	90,76	4,38	0,24	
Kamang Magek	6,09	87,82	5,25	0,85	
Palembayan	9,56	80,89	8,58	0,97	
Palupuh	11,46	77,08	10,18	1,29	
Kabupaten Agam					
	2021	5,60	88,20	5,48	0,72
	2020	2,13	86,56	3,89	0,50
	2019	3,43	90,90	4,60	1,07
	2018	8,86	83,80	4,79	2,55
	2017	2,22	93,47	3,98	0,33

Sumber/Source: Dinas Kesehatan Kabupaten Agam/ Department of Health Agam Regency

Tabel 4.2.27 Balita Gizi Buruk yang Mendapat Perawatan Menurut Kecamatan di Kabupaten Agam, 2021
Table *Toddler Gets Malnutrition Treatment According to The Subdistrict in Agam Regency, 2021*

Kecamatan Subdistricts	Jumlah Balita Gizi Buruk	Jumlah Balita Gizi Buruk yang Ditangani	Jumlah Balita Gizi Buruk yang Membaik	Jumlah Balita Gizi Buruk dengan Status Gizi Tetap	Jumlah Balita Gizi Baik yang Bertambah
(1)	(2)	(3)	(4)	(5)	(6)
Tanjung Mutiara	3	3	-	-	-
Lubuk Basung	-	-	-	-	-
Ampek Nagari	28	28	-	-	-
Tanjung Raya	19	19	-	-	-
Matur	-	-	-	-	-
IV Koto	6	6	-	-	-
Malalak	14	14	-	-	-
Banuhampu	19	19	-	-	-
Sungai Pua	10	10	-	-	-
Ampek Angkek	25	25	-	-	-
Canduang	6	6	-	-	-
Baso	8	8	-	-	-
Tilatang Kamang	5	5	-	-	-
Kamang Magek	7	7	-	-	-
Palembayan	5	5	-	-	-
Palupuh	7	7	-	-	-
Kabupaten Agam					
2021	162	162	-	-	-
2020	169	169	141	26	129
2019	22	22	7	15	7
2018	23	23	23	-	-
2017	10	10	10	-	-

Sumber/Source: Dinas Kesehatan Kabupaten Agam/ Department of Health Agam Regency

Tabel 4.2.28
Table

**Ibu Hamil Anemia dan Kekurangan Energi Kronis (KEK)
Menurut Kecamatan di Kabupaten Agam, 2021**
*Pregnancy Anemia and Chronic Energy Deficiency (CED) by
Subdistrict in Agam Regency, 2021*

Kecamatan Subdistricts	Jumlah Ibu Hamil (Bumil)	Jumlah Bumil yang Periksa HB	Jumlah Bumil yang Periksa LILA	Jumlah Bumil yang Anemia
(1)	(2)	(3)	(4)	(5)
Tanjung Mutiara	589	472	472	17
Lubuk Basung	1 593	1 158	1 158	28
Ampek Nagari	418	502	502	21
Tanjung Raya	668	493	493	20
Matur	332	262	262	6
IV Koto	492	316	316	17
Malalak	139	121	121	6
Banuhampu	864	524	524	30
Sungai Pua	504	352	352	3
Ampek Angkek	1 048	644	644	12
Canduang	468	350	350	16
Baso	657	540	540	45
Tilatang Kamang	167	297	297	12
Kamang Magek	950	399	399	39
Palembayan	553	530	530	13
Palupuh	258	177	177	25
Kabupaten Agam 2021	9 700	7 137		310
2020	10 314	8 114	8 114	600
2019	10 314	8 640	8 640	879
2018	10 440	8 162	8 162	1 042
2017	10 301	8 144	8 144	1 249

Lanjutan Tabel/Continued Table 4.2.28

Kecamatan Subdistricts		Jumlah Bumil KEK	Jumlah Bumil Anemia dan KEK yang ditangani
(1)		(6)	(7)
Tanjung Mutiara		28	28
Lubuk Basung		22	22
Ampek Nagari		33	33
Tanjung Raya		25	25
Matur		1	1
IV Koto		6	6
Malalak		4	4
Banuhampu		16	16
Sungai Pua		2	2
Ampek Angkek		15	15
Canduang		53	53
Baso		17	17
Tilatang Kamang		9	9
Kamang Magek		19	19
Palembayan		23	23
Palupuh		-	-
Kabupaten Agam	2021	273	
	2020	827	1 427
	2019	693	1 572
	2018	639	1 681
	2017	893	2 142

Sumber/Source: Dinas Kesehatan Kabupaten Agam/ Department of Health Agam Regency

Tabel
Table 4.2.29

Jumlah Kasus Baru TB BTA+, Kasus Tb dan Kasus TB pada Anak (0-14 Tahun) Menurut Kecamatan di Kabupaten Agam, 2021
Number of TB BTA+ New Case, TB Case and TB Case in Children (0-14 years) by Subdistrict in Agam Regency, 2021

Kecamatan Subdistricts	Kasus Baru TB BTA+ TB BTA+ New Case		Seluruh Kasus TB All of TB Case		TB Anak TB Case in Children
	Laki-laki Male	Perempuan Female	Laki-laki Male	Perempuan Female	
(1)	(2)	(3)	(4)	(5)	(6)
Tanjung Mutiara	18	7	20	8	-
Lubuk Basung	40	24	99	78	9
Ampek Nagari	11	9	12	9	-
Tanjung Raya	6	7	28	16	17
Matur	4	3	7	5	-
IV Koto	14	7	14	8	-
Malalak	2	1	4	1	-
Banuhampu	10	5	14	7	1
Sungai Pua	11	5	12	8	2
Ampek Angkek	11	7	15	8	1
Canduang	8	6	11	6	-
Baso	10	6	13	9	-
Tilatang Kamang	9	9	11	12	1
Kamang Magek	8	3	12	5	-
Palembayan	4	3	22	10	-
Palupuh	6	-	6	-	-
Kabupaten Agam	172	102	300	190	31

Sumber/Source: Dinas Kesehatan Kabupaten Agam/ Department of Health Agam Regency

Tabel 4.2.30 Jumlah Kasus Diare yang Ditangani Menurut JenisKelamin dan Kecamatan di Kabupaten Agam, 2021
Table Number of Diarrhea Cases Handled by Sex Subdistrict in Agam Regency, 2021

Kecamatan Subdistricts	Kasus Diare Diarrhea Cases			Ditangani		
	Laki-laki Male	Perempuan Female	Jumlah Total	Laki-laki Male	Perempuan Female	Jumlah Total
(1)	(2)	(3)	(4)	(5)	(6)	(7)
Tanjung Mutiara	845	845
Lubuk Basung	2 028	2 028
Ampek Nagari	657	657
Tanjung Raya	951	951
Matur	295	295
IV Koto	665	665
Malalak	247	247
Banuhampu	1 093	1 093
Sungai Pua	673	673
Ampek Angkek	1 316	1 316
Canduang	631	631
Baso	927	927
Tilatang Kamang	820	820
Kamang Magek	568	568
Palembayan	815	815
Palupuh	381	381
Kabupaten Agam	12 912	12 912

Sumber/Source: Dinas Kesehatan Kabupaten Agam/ Department of Health Agam Regency

Tabel 4.2.31 Jumlah Kasus Demam Berdarah Dengue (DBD) Menurut Jenis Kelamin dan Kecamatan di Kabupaten Agam, 2021
Number of Dengue Hemorrhagic Fever (DHF) by Sex Subdistrict in Agam Regency, 2021

Kecamatan Subdistricts	Kasus DBD DHF Case			DBD Ditangani		
	Laki-laki Male	Perempuan Female	Jumlah Total	Laki-laki Male	Perempuan Female	Jumlah Total
(1)	(2)	(3)	(4)	(5)	(6)	(7)
Tanjung Mutiara	2	4	6	2	4	6
Lubuk Basung	17	18	35	17	18	35
Ampek Nagari	1	1	2	1	1	2
Tanjung Raya	-	1	1	-	1	1
Matur	-	-	-	-	-	-
IV Koto	-	-	-	-	-	-
Malalak	-	-	-	-	-	-
Banuhampu	1	3	4	1	3	4
Sungai Pua	2	1	3	2	1	3
Ampek Angkek	8	7	15	8	7	15
Canduang	1	2	3	1	2	3
Baso	7	1	8	7	1	8
Tilatang Kamang	2	3	5	2	3	5
Kamang Magek	-	-	-	-	-	-
Palembayan	8	16	24	8	16	24
Palupuh	-	-	-	-	-	-
Kabupaten Agam	49	57	106	49	57	106

Sumber/Source: Dinas Kesehatan Kabupaten Agam/ Department of Health Agam Regency

Tabel 4.2.32 Jumlah Pengukuran Tekanan Darah Penduduk Usia 18 Tahun ke Atas dan Kondisi Hioertensinya Menurut Jenis Kelamin dan Kecamatan di Kabupaten Agam, 2021
Number of Blood Pressure Measurement of Population Aged 18 Years and Over and Hypertension Conditions by Sex Subdistrict in Agam Regency, 2021

Kecamatan Subdistricts	Pengukuran Tekanan Darah Blood Pressure Measurement			Hipertensi Hypertension		
	Laki-laki Male	Perempuan Female	Jumlah Total	Laki-laki Male	Perempuan Female	Jumlah Total
(1)	(2)	(3)	(4)	(5)	(6)	(7)
Tanjung Mutiara	784	970
Lubuk Basung	910	1 003
Ampek Nagari	870	983
Tanjung Raya	846	972
Matur	260	275
IV Koto	311	376
Malalak	201	245
Banuhampu	263	311
Sungai Pua	660	720
Ampek Angkek	657	778
Canduang	125	141
Baso	702	877
Tilatang Kamang	376	751
Kamang Magek	753	849
Palembayan	753	784
Palupuh	351	422
Kabupaten Agam 2020	8 822	10 457

Sumber/Sources: Dinas Kesehatan Kabupaten Agam/ Department of Health Agam Regency

Tabel 4.2.33 Jumlah Tenaga Medis dan Paramedis di Rumah Sakit Umum Lubuk Basung Menurut Status Kepegawaian, 2021
Table Number of Medical and Paramedic Personnel at Regional Hospital of Lubuk Basung by Employment Status, 2021

Uraian Description	Status Kepegawaian			
	PNS	PTT/ Kontrak	Honorer	BLUD
(1)	(2)	(3)	(4)	(5)
Magister Kesehatan/ <i>Master of Science Health</i>	2	-	-	-
Dokter Spesialis/ <i>Spesialist</i>	18	-	-	3
Dokter Umum/ <i>General Practitioner</i>	14	-	-	4
Dokter Gigi/ <i>General Practitioner</i>	1	-	-	1
Apoteker/ <i>Pharmacist</i>	3	-	-	3
Sarjana Keperawatan/ <i>Bachelor of Nursing</i>	49	4	-	10
Sarjana Kesehatan Masyarakat/ <i>Bachelor of Public Health</i>	1	-	-	-
D4 Sanitasi/ <i>Sanitation</i>	-	-	-	-
D4 Kebidanan/ <i>Obstetirch</i>	5	-	-	1
D4 Perawat/ <i>Nursing</i>	1	-	-	-
Sarjana Muda Keperawatan/ <i>Bachelor of Nursing</i>	38	17	-	7
Sarjana Muda Kebidanan/ <i>Bachelor of Obstetirch</i>	16	3	-	2
Sarjana Muda Anestesi/ <i>Bachelor of Anesthetic</i>	2	-	-	-
Sarjana Muda Gizi/ <i>Bachelor of Nutrition</i>	-	2	-	1
Sarjana Muda Analisis Kesehatan/ <i>Bachelor of Health Analysis</i>	4	-	-	3
Sarjana Muda Teknik Elektro Medik/ <i>Bachelor of Medical Electrical Engineering</i>	4	-	-	-
Sarjana Muda Sanitasi/ <i>Bachelor of Sanitaion</i>	-	-	-	-
Sarjana Muda Farmasi/ <i>Bachelor of Pharmacy</i>	8	-	-	4
Sarjana Muda Fisioterapi/ <i>Bachelor of Physiotherapy</i>	2	-	-	1
Sarjana Muda Rekam Medis/ <i>Bachelor of Medical Record</i>	5	-	-	9
Sarjana Muda Penata Rontgen/ <i>Bachelor of Roentgent</i>	3	-	-	4
Sarjana Muda Perawat Gigi/ <i>Dental Nurse</i>	2	-	-	-
Sarjana Muda Refaksionis Optisien	1	-	-	-
Perawat/ <i>Nurse</i>	-	-	-	-
Bidan/ <i>Midwife</i>	-	-	-	-
Analisis/ <i>Analyst</i>	-	-	-	-
Pengatur Gizi/ <i>Nutrition Manager</i>	-	-	-	-
Asisten Apoteker/ <i>Pharmacist Assitant</i>	-	-	-	-
Pekarya Kesehatan	-	-	-	-
Tenaga Non Kesehatan	41	45	-	35
RSUD	220	71	-	88

Sumber/Source: RSUD Lubuk Basung/ *Regional Hospital of Lubuk Basung*

Tabel 4.2.34 Jumlah Pasien Rawat Inap di Rumah Sakit Umum Lubuk Basung Menurut Unit Rawatan dan Bulan, 2021
Table 4.2.34 Number of Inpatient at Regional Hospital of Lubuk Basung by Room and Month, 2021

Bulan Months	Unit Rawatan Units Inpatients					Penyakit dalam Internal Disease
	Bedah Surgical Department	Anak Child Health	Kebidanan Obstetrics	Ginekologi Gynecology		
(1)	(2)	(3)	(4)	(5)	(6)	
Januari/ January	79	22	22	11	105	
Februari/ February	82	28	36	7	122	
Maret/ March	106	27	49	14	122	
April/ April	77	18	54	7	132	
Mei/ May	60	15	37	4	144	
Juni/ June	94	36	30	8	161	
Juli/ July	57	7	32	5	104	
Agustus/ August	58	12	14	4	81	
September/ September	55	18	21	5	86	
Oktober/ October	79	14	23	1	106	
November/ November	59	16	41	9	134	
Desember/ December	86	20	32	7	170	
Kabupaten Agam	2021	892	233	391	82	1 467
	2020	892	283	248	88	1 284
	2019	1 594	557	477	171	1 924
	2018	1 576	519	616	168	1 836
	2017	1 331	569	335	111	1 698

Lanjutan Tabel/*Continued Table* 4.2.34

Bulan Months	Unit Rawatan Units Inpatients					
	Perinatologi <i>Perinatologi</i>	Bayi <i>Baby/bblr</i>	Paru <i>Lungs</i>	VIP <i>VIP</i>	Kulit <i>Skin</i>	ICU
(1)	(7)	(8)	(9)	(10)	(11)	(12)
Januari/ <i>January</i>	16	19	24	8	1	7
Februari/ <i>February</i>	15	33	21	13	2	2
Maret/ <i>March</i>	14	41	21	18	1	11
April/ <i>April</i>	13	43	16	14	1	10
Mei/ <i>May</i>	3	34	28	14	0	6
Juni/ <i>June</i>	11	25	12	13	0	3
Juli/ <i>July</i>	7	32	20	5	1	3
Agustus/ <i>August</i>	6	11	28	7	0	2
September/ <i>September</i>	7	16	15	10	1	4
Oktober/ <i>October</i>	7	20	18	10	3	4
November/ <i>November</i>	4	32	23	13	2	5
Desember/ <i>December</i>	5	22	37	15	0	8
Kabupaten Agam						
2021	108	328	263	140	12	65
2020	137	209	371	88	14	47
2019	388	394	508	82	77	24
2018	525	515	416	374	64	64
2017	240	268	448	435	63	63

Sumber/*Source*: RSUD Lubuk Basung/ *Regional Hospital of Lubuk Basung*

Tabel
Table 4.2.35

Jumlah Pasien Rawat Jalan di Rumah Sakit Umum Lubuk Basung Menurut Bagian dan Bulan, 2021
Number of Outpatient at Regional Hospital of Lubuk Basung by Room and Month, 2021

Bulan Months	Rawat Jalan Outpatient					Penyakit dalam Internal disease
	Bedah Surgical Department	Anak Child Health	Kebidanan Obstetrics	Ginekologi Gynecology		
(1)	(2)	(3)	(4)	(5)	(6)	
Januari/ January	529	120	103	41	1 226	
Februari/ February	552	126	134	28	1 224	
Maret/ March	685	124	199	38	1 462	
April/ April	578	103	176	36	1 353	
Mei/ May	382	96	158	41	1 254	
Juni/ June	593	108	149	31	1 504	
Juli/ July	439	76	117	26	1 167	
Agustus/ August	455	94	89	15	1 325	
September/ September	510	120	124	25	1 434	
Oktober/ October	663	168	146	50	1 758	
November/ November	507	271	146	54	1 978	
Desember/ December	696	192	137	46	2 021	
Kabupaten Agam						
2021	6 556	1 598	1 678	431	17 706	
2020	5 155	1 857	1 268	200	13 341	
2019	5 076	1 969	2 938	2 078	15 059	
2018	3 462	2 741	2 882	2 099	13 528	
2017	2 783	2 328	2 044	874	10 528	

Lanjutan Tabel/Continued Table 4.2.35

Bulan Months	Rawat Jalan Outpatient				
	Penyakit Paru Lung Disease	THT THT	Mata Eyes	Jiwa Soul	Neurologi Neurologi
(1)	(7)	(8)	(9)	(10)	(11)
Januari/ January	471	210	764	-	927
Februari/ February	464	272	659	-	903
Maret/ March	522	329	697	-	1 031
April/ April	476	326	631	-	896
Mei/ May	496	271	449	-	629
Juni/ June	539	382	553	-	915
Juli/ July	488	308	493	-	868
Agustus/ August	489	245	494	-	796
September/ September	520	366	654	-	1 042
Oktober/ October	593	368	644	-	931
November/ November	666	330	770	-	1 008
Desember/ December	747	391	750	-	941
Kabupaten Agam					
2021	6 471	3 798	7 558	-	10 887
2020	6 333	3 064	6 959	-	9 590
2019	8 592	4 080	10 971	-	12 333
2018	5 131	4 081	9 362	-	9 076
2017	5 145	3 242	8 399	-	7 895

Lanjutan Tabel/Continued Table 4.2.35

Bulan Months	Rawat Jalan Outpatient				
	Gigi Teeth	Kulit dan Penyakit Kelamin Skin and Venereal Diseases	Fisioterapi Physiotherapy	Poli Poly	IGD IGD
(1)	(12)	(13)	(14)	(15)	(16)
Januari/ January	280	266	621	185	881
Februari/ February	271	224	550	85	909
Maret/ March	318	225	568	206	886
April/ April	327	266	578	52	928
Mei/ May	282	229	645	48	934
Juni/ June	179	164	328	84	1058
Juli/ July	395	274	676	119	1021
Agustus/ August	325	217	567	161	1090
September/ September	265	265	644	80	1016
Oktober/ October	310	235	778	34	1121
November/ November	304	227	769	61	946
Desember/ December	322	205	713	61	916
Kabupaten Agam					
2021	3 578	2 797	7 437	1 176	11 706
2020	3 006	2 786	4 497	1 556	9 957
2019	1 672	2 413	5 465	108	9 104
2018	888	2 797	4 029	1 387	9 450
2017	802	1 849	2 681	1 202	8 539

Sumber/Source: RSUD Lubuk Basung/ Regional Hospital of Lubuk Basung

Tabel 4.2.36 Jumlah Fasilitas Kesehatan Pada Rumah Sakit Umum Daerah Lubuk Basung, 2017-2021
Table *Number of Health Facilities at Regional Hospital of Lubuk Basung, 2017-2021*

Uraian Description	2017	2018	2019	2020	2021
(1)	(1)	(2)	(3)	(4)	(5)
Gedung Rawat Inap/Interne Building	6	6	6	1	8
VIP	1	1	1	1	1
Kamar Operasi (OK)	1	1	6	2	2
Intalasi Rawat Jalan	1	1	2	1	1
Gedung Medical Record (MR)	1	1	1	1	1
IGD PONEK	1	1	1	1	1
Instalasi Formasi	1	1	1	1	1
Instalasi Rontgen	1	1	1	1	1
Instalasi Laboratorium	1	1	1	1	1
Instalasi Gizi	1	1	1	1	1
Gedung Administrasi/Kantor	1	1	1	1	-
Rumah Dokter Spesialis	7	8	10	8	8
Rumah Dinas Direktur	-	-	-	-	-
Rumah Dinas Pramedis	1	1	1	1	-
Laundry	1	1	1	1	1
Unit Transfusi Darah Rumah Sakit (UTDRS)	1	1	1	1	1
Instalasi Pemeliharaan Sarana dan Prasarana RS (IPRS)	1	1	1	1	1
IPAL	1	1	1	1	1
Incenerator	1	1	1	1	1
Ginset	1	1	1	1	1
Gardu Satpam	1	2	2	1	2
Mushalla	1	1	-	-	2
WC Umum	1	4	4	9	2
Tempat Tidur	109	118	118	150	150
Mobil Ambulance	4	6	8	6	7
Mobil Operasional dan IPRS	1	1	1	1	1
Mobil Operasional Administrasi	2	1	2	2	2
Kendaraan Roda Dua	1	1	1	1	1
Tower Air	25	25	30	41	56
Bak Reservoar	8	8	8	13	8

Sumber/Source: RSUD Lubuk Basung/ Regional Hospital of Lubuk Basung

Tabel 4.2.37 Target dan Realisasi Peserta KB Aktif Menurut Kecamatan di Kabupaten Agam, 2021
Table 4.2.37 Target and Realization of Active Family Planning Acceptor by Subdistrict in Agam Regency, 2021

Kecamatan Subdistricts	PUS Fertile Age Couple	Realisasi Realization	Persentase Terhadap PUS Percentage to Fertile Age Couple	
(1)	(2)	(3)	(4)	
Tanjung Mutiara	4 038	2 811	69,61	
Lubuk Basung	8 682	6 197	71,38	
Ampek Nagari	5 619	3 539	62,98	
Tanjung Raya	4 326	2 824	65,28	
Matur	2 059	1 283	62,31	
IV Koto	2 880	1 957	67,95	
Malalak	1 390	11 199	80,50	
Banuhampu	4 791	3 311	69,11	
Sungai Pua	3 336	2 345	70,29	
Ampek Angkek	5 619	3 539	62,98	
Canduang	4 062	2 569	63,24	
Baso	4 307	2 741	63,64	
Tilatang Kamang	4 743	2 493	52,56	
Kamang Magek	2 141	1 200	56,05	
Palembayan	4 490	3 162	70,42	
Palupuh	1 764	1 244	70,52	
Kabupaten Agam	2021	62 149	41 004	65,98
	2020	62 197	41 624	66,92
	2019	62 848	41 147	65,47
	2018	63 252	39 951	63,16
	2017	61 678	37 521	60,83

Sumber/Source: Dinas Pengendalian Penduduk, Keluarga Berencana, Pemberdayaan Perempuan dan Perlindungan Anak Kabupaten Agam/ Department of Population Control, Family Planning, Women Empowerment and Child Protection of Agam Regency

Tabel 4.2.38 Target dan Realisasi Peserta KB Baru Menurut Kecamatan di Kabupaten Agam, 2021
Table Target and Realization of New Family Planning Acceptor by Subdistrict in Agam Regency, 2021

Kecamatan Subdistricts	Target Target	Realisasi Realization	Persentase Percentage
(1)	(2)	(3)	(4)
Tanjung Mutiara	390	305	78,21
Lubuk Basung	880	653	74,20
Ampek Nagari	488	277	56,76
Tanjung Raya	365	242	66,30
Matur	290	239	82,41
IV Koto	431	323	74,94
Malalak	151	36	23,84
Banuhampu	696	518	74,43
Sungai Pua	402	194	48,26
Ampek Angkek	577	245	42,46
Canduang	649	174	26,81
Baso	649	348	53,62
Tilatang Kamang	1 184	245	21,45
Kamang Magek	480	226	47,08
Palembayan	417	234	56,12
Palupuh	221	157	71,04
Kabupaten Agam	2021	8 270	4 425
	2020	8 461	6 373
	2019	10 769	7 926
	2018	14 871	12 000
	2017	14 871	12 284
			53,51
			75,32
			73,60
			80,69
			82,60

Sumber/Source: Dinas Pengendalian Penduduk, Keluarga Berencana, Pemberdayaan Perempuan dan Perlindungan Anak Kabupaten Agam/ Department of Population Control, Family Planning, Women Empowerment and Child Protection of Agam Regency

Tabel 4.2.39 Jumlah Klinik KB, Klinik Pembantu, Pos KB dan Sub Pos KB Desa Menurut Kecamatan di Kabupaten Agam, 2021
Number of Family Planning Clinics, Subsidiary Clinics, Family Planning Subsidiary Post and Village Family Planning Sub Pos by Subdistrict in Agam Regency, 2021

Kecamatan Subdistricts	Klinik KB Family Planning Clinics	Klinik Pembantu Subsidiary Clinics	Pos KB Family Planning Subsidiary Post	Sub. Pos KB Desa Village Family Planning Subsidiary Post	
(1)	(2)	(3)	(4)		
Tanjung Mutiara	2	6	18	50	
Lubuk Basung	3	13	27	131	
Ampek Nagari	2	12	14	35	
Tanjung Raya	2	7	53	39	
Matur	1	6	27	43	
IV Koto	1	4	24	43	
Malalak	1	3	17	12	
Banuhampu	1	5	42	43	
Sungai Pua	1	5	28	36	
Ampek Angkek	1	6	33	65	
Canduang	1	5	18	58	
Baso	2	12	27	62	
Tilatang Kamang	2	10	44	40	
Kamang Magek	1	7	41	35	
Palembayan	2	12	28	63	
Palupuh	1	6	26	38	
Kab Agam	2021	24	119	467	784
	2020	89	119	467	784
	2019	176	119	467	784
	2018	351	119	467	784
	2017	701	119	467	784

Sumber/Source: Dinas Pengendalian Penduduk, Keluarga Berencana, Pemberdayaan Perempuan dan Perlindungan Anak Kabupaten Agam/ Department of Population Control, Family Planning, Women Empowerment and Child Protection of Agam Regency

Tabel 4.2.40
Table

Jumlah Pemakai Mix Kontrasepsi KB Aktif Menurut Jenis dan Kecamatan di Kabupaten Agam, 2021
Number of Active Acceptor by Type and Subdistrict in Agam Regency, 2021

Kecamatan Subdistricts	IUD IUD	Pil Pill	Kondom Condom	Suntik Injection	
(1)	(2)	(3)	(4)	(5)	
Tanjung Mutiara	615	48	9	167	
Lubuk Basung	1 058	705	44	447	
feeding Ampek Nagari	206	170	7	90	
Tanjung Raya	212	170	15	94	
Matur	429	15	15	110	
IV Koto	196	15	19	218	
Malalak	74	41	11	47	
Banuhampu	665	183	20	215	
Sungai Pua	507	201	7	59	
Ampek Angkek	419	238	9	672	
Canduang	243	109	5	118	
Baso	203	148	8	207	
Tilatang Kamang	569	209	16	215	
Kamang Magek	187	84	5	155	
Palembayan	439	163	39	194	
Palupuh	34	72	11	131	
Kabupaten Agam	2021	6 056	2 799	240	3 139
	2020	5 953	2 673	271	3 413
	2019	6 267	2 597	276	2 938
	2018	6 032	2 474	266	2 231
	2017	5 521	2 233	255	2 062

Lanjutan Tabel/Continued Table 4.2.40

Kecamatan Subdistricts	MOP MOP	MOW MOW	IMP IMP	Jumlah Total	
(1)	(6)	(7)	(8)	(9)	
Tanjung Mutiara	338	1 323	311	2 811	
Lubuk Basung	824	2 160	959	6 197	
feeding Ampek Nagari	301	1 063	372	2 209	
Tanjung Raya	227	1 695	411	2 824	
Matur	47	426	116	1 283	
IV Koto	149	999	258	1 957	
Malalak	121	741	84	1 119	
Banuhampu	477	1 352	399	3 311	
Sungai Pua	344	944	283	2 345	
Ampek Angkek	60	1 458	683	3 539	
Canduang	27	1 568	399	2 569	
Baso	103	1 852	220	2 741	
Tilatang Kamang	134	1 071	279	249	
Kamang Magek	147	522	100	1 200	
Palembayan	534	1 000	793	2 345	
Palupuh	146	540	310	1 244	
Kabupaten Agam	2021	4 079	18 714	5 977	41 004
	2020	4 246	18 991	6 077	41 624
	2019	3 910	19 260	5 899	41 147
	2018	3 646	19 311	5 991	39 951
	2017	3 170	18 632	5 648	37 521

Sumber/Source: Dinas Pengendalian Penduduk, Keluarga Berencana, Pemberdayaan Perempuan dan Perlindungan Anak Kabupaten Agam/ Department of Population Control, Family Planning, Women Empowerment and Child Protection of Agam Regency

Tabel 4.2.41
Table

Tahapan Keluarga Sejahtera Menurut Kecamatan di Kabupaten Agam, 2021
Welfare Stages Families by Subdistricts in Agam Regency, 2021

Kecamatan Subdistricts	Pra KS <i>Pre Prosperous Families</i>	KS I <i>Prosperous Families Grade I</i>	KS II <i>Prosperous Families Grade II</i>	KS III <i>Prosperous Families Grade III</i>	Jumlah Total
(1)	(2)	(3)	(4)	(5)	(6)
Tanjung Mutiara	389	2 389	3 291	-	6 069
Lubuk Basung	801	7 597	7 295	-	15 693
feeding Ampek Nagari	168	1 822	1 990	-	3 980
Tanjung Raya	621	1 304	6 048	-	7 973
Matur	108	3 076	1 412	-	4 596
IV Koto	415	3 713	3 491	-	7 619
Malalak	94	879	973	-	1 946
Banuhampu	388	3 713	4 101	-	8 202
Sungai Pua	482	1 291	1 773	-	3 546
Ampek Angkek	228	4 940	5 168	-	10 336
Canduang	192	3 494	3 686	-	7 372
Baso	249	3 200	3 449	-	6 898
Tilatang Kamang	235	2 425	2 660	-	5 320
Kamang Magek	190	1 767	1 957	-	3 914
Palembayan	423	2 177	2 600	-	5 200
Palupuh	409	4 233	4 642	-	9 284
Kabupaten Agam	5 392	49 734	55 126	-	110 252

Sumber/Source: Dinas Pengendalian Penduduk, Keluarga Berencana, Pemberdayaan Perempuan dan Perlindungan Anak Kabupaten Agam/ Department of Population Control, Family Planning, Women Empowerment and Child Protection of Agam Regency

Tabel 4.2.42 **Persentase Penduduk yang Memiliki Keluhan Kesehatan Selama Sebulan Terakhir di Kabupaten Agam, 2015 - 2021**
Table *Percentage of People Who Had Health Complaint During a Month Prior to The Survey in Agam Regency, 2015 - 2021*

Tahun Year	Persentase Percentage
(1)	(2)
2015	30,83
2016	28,46
2017	31,88
2018	25,63
2019	25,65
2020	32,1
2021	...

4.3 AGAMA DAN SOSIAL LAINNYA RELIGION AND OTHER SOCIAL AFFAIRS

Tabel 4.3.1 **Jumlah Penduduk Menurut Kecamatan dan Agama yang Dianut di Kabupaten Agam, 2021**
Population by Subdistrict and Religion in Agam Regency, 2021

Kecamatan Subdistrict	Islam	Protestan Protestant	Katolik Catholic	Hindu	Budha Buddha	Lainnya Others
(1)	(2)	(3)	(4)	(5)	(6)	(7)
Tanjung Mutiara						
Lubuk Basung						
Ampek Nagari						
Tanjung Raya						
Matur						
IV Koto						
Malalak						
Banuhampu						
Sungai Pua						
Ampek Angkek						
Canduang						
Baso						
Tilatang Kamang						
Kamang Magek						
Palembayan						
Palupuh						
Kabupaten Agam						

Catatan/Note: Penduduk yang Terdaftar di Registrasi Dukcapil/Register Based

Sumber/Source: Dinas Kependudukan dan Catatan Sipil Kabupaten Agam/ Department of Population and Civil Registration of Agam Regency

Tabel 4.3.2 Jumlah Tempat Peribadatan Menurut Kecamatan di Kabupaten Agam, 2021
Number of Places of Worship by Subdistrict in Agam Regency, 2021

Kecamatan Subdistrict	Masjid Mosque	Mushola Pray Room	Gereja Protestan Protestant Church	Gereja Katholik Catholic Church	Pura Temple	Vihara
(1)	(2)	(3)	(4)	(5)	(6)	(7)
Tanjung Mutiara	24	80				
Lubuk Basung	109	195				
Ampek Nagari	33	49				
Tanjung Raya	42	160				
Matur	34	46				
IV Koto	23	61				
Malalak	20	45				
Banuhampu	28	70				
Sungai Pua	10	58				
Ampek Angkek	38	86				
Canduang	24	81				
Baso	29	88				
Tilatang Kamang	35	93				
Kamang Magek	25	54				
Palembayan	56	74				
Palupuh	27	70				
Kabupaten Agam	557	1309				

Sumber/Source: Kementerian Agama Kabupaten Agam/Ministry of Religious Affairs Agam Regency

Tabel
Table 4.3.3**Jumlah Desa¹/Kelurahan yang Mengalami Bencana Alam²
Menurut Kecamatan di Kabupaten Agam, 2019–2021**
**Number of Villages¹/Kelurahan that Had Natural Disaster²
by Subdistrict in Agam Regency, 2019–2021**

Kecamatan Subdistrict	Banjir Flood		
	2019	2020	2021
(1)	(2)	(3)	(4)
Tanjung Mutiara			
Lubuk Basung			
Ampek Nagari			
Tanjung Raya			
Matur			
IV Koto			
Malalak			
Banuhampu			
Sungai Pua			
Ampek Angkek			
Canduang			
Baso			
Tilatang Kamang			
Kamang Magek			
Palembayan			
Palupuh			
Kabupaten Agam			

Lanjutan Tabel/Continued Table 4.3.3

Kecamatan Subdistrict	Gempa Bumi Earthquake		
	2019	2020	2021
(1)	(5)	(6)	(7)
Tanjung Mutiara			
Lubuk Basung			
Ampek Nagari			
Tanjung Raya			
Matur			
IV Koto			
Malalak			
Banuhampu			
Sungai Pua			
Ampek Angkek			
Canduang			
Baso			
Tilatang Kamang			
Kamang Magek			
Palembayan			
Palupuh			
Kabupaten Agam			

Lanjutan Tabel/*Continued Table* 4.3.3

Kecamatan <i>Subdistrict</i>	Tanah Longsor <i>Landslide</i>		
	2019	2020	2021
(1)	(5)	(6)	(7)
Tanjung Mutiara			
Lubuk Basung			
Ampek Nagari			
Tanjung Raya			
Matur			
IV Koto			
Malalak			
Banuhampu			
Sungai Pua			
Ampek Angkek			
Canduang			
Baso			
Tilatang Kamang			
Kamang Magek			
Palembayan			
Palupuh			
Kabupaten Agam			

Catatan/*Note*: ¹ Desa pada tabel ini termasuk Unit Permukiman Transmigrasi (UPT) yang masih dibina oleh kementerian terkait dan nagari di Provinsi Sumatera Barat/*Villages in this table are included in Transmigration Settlement Unit which is still fostered by the relevant ministries and the nagari in the Province of Sumatera Barat*

Sumber/*Source*: ² Kejadian dalam setahun sebelum tahun pencacahan/*Occurred during the last one year before the enumeration years*
BPS, Pendataan Potensi Desa (Podes)/*BPS-Statistics Indonesia, Village Potential Data Collecting*

Tabel 4.3.4 Jumlah Ulama, Mubaligh dan Khatib Menurut Kecamatan dan Agama yang Dianut di Kabupaten Agam, 2021
Number of Ulama Mubaligh and Khatib by Subdistrict in Agam Regency, 2021

Kecamatan Subdistrict	Ulama	Mubaligh	Khatib	Jumlah Total
(1)	(2)	(3)	(4)	(5)
Tanjung Mutiara	5	30	23	56
Lubuk Basung	59	140	125	324
Ampek Nagari	30	98	45	173
Tanjung Raya	5	68	53	126
Matur	9	88	75	172
IV Koto	65	74	84	233
Malalak	25	73	25	123
Banuhampu	87	133	62	282
Sungai Pua	15	22	12	49
Ampek Angkek	23	97	35	155
Canduang	36	74	84	194
Baso	38	60	35	133
Tilatang Kamang	38	163	75	276
Kamang Magek	27	57	75	159
Palembayan	15	64	78	157
Palupuh	50	34	27	111
Kabupaten Agam	527	1275	913	2723

Sumber/Source: Kementerian Agama Kabupaten Agam/Ministry of Religious Affairs Agam Regency

Tabel 4.3.5 Banyaknya Daerah (Titik) Bencana Alam Menurut Jenis Kejadian dan Kecamatan di Kabupaten Agam, 2021
Table *Number of Region of Natural Disasters by Type and Subdistrict in Agam Regency, 2021*

Kecamatan <i>Subdistrict</i>	Jenis Kejadian <i>Type of Natural Disasters</i>					
	Banjir/ Gelombang Pasang <i>Flood</i>	Kebakaran Hutan <i>Fire</i>	Topan/ Angin Kencang <i>Hurricane</i>	Longsor <i>Land Slide</i>	Gempa <i>Earthquakes</i>	Abrasi Pantai <i>Abrasion</i>
(1)	(2)	(3)	(4)	(5)	(6)	(7)
Tanjung Mutiara						
Lubuk Basung						
Ampek Nagari						
Tanjung Raya						
Matur						
IV Koto						
Malalak						
Banuhampu						
Sungai Pua						
Ampek Angkek						
Canduang						
Baso						
Tilatang Kamang						
Kamang Magek						
Palembayan						
Palupuh						
Kabupaten Agam						

Sumber/*Source*: Badan Penanggulangan Bencana Daerah Kabupaten Agam/ *Department of Regional Disaster Management of Agam Regency*

Tabel 4.3.6 Banyaknya Kecelakaan Lalu Lintas Korban dan Kerugian Kabupaten Agam pada Wilayah Hukum Polres Lubuk Basung, 2021
Number of Traffic Accidents, Victims and Material Loss of Agam Regency Within Law Territorial of Police Resort of Lubuk Basung, 2021

Bulan Month	Jumlah Kecelakaan Total of Traffic Accidents	Jumlah Korban Kecelakaan Total of Traffic Accidents Victims			Kerugian Materi Material Losses (000 Rp)
		Meninggal Dead	Luka Berat Serious Injuries	Luka Ringan Minor Injuries	
(1)	(2)	(3)	(4)	(5)	(6)
Januari/January					
Februari/February					
Maret/March					
April/April					
Mei/May					
Juni/June					
Juli/July					
Agustus/August					
September/September					
Oktober/October					
November/November					
Desember/December					
Kabupaten Agam					

Sumber/Source: Kepolisian Negara Republik Indonesia Resort Agam/Indonesian Police Department Resort Agam Regency

Tabel 4.3.7
Table

**Sepuluh Tindak Pidana Terbesar pada Wilayah Hukum
Polres Lubuk Basung, 2021**
*Ten Most Crime by Type Within Law Territorial of Police
Resort of Lubuk Basung, 2021*

Jenis Tindak Pidana <i>Type of Crime</i>	Pada Wilayah Hukum Polres Lubuk Basung <i>Within Law Territorial of Police Resort of Lubuk Basung</i>
(1)	(2)
Curanmor	
Penganiayaan Ringan	
Pencurian Biasa	
Perlindungan Anak	
Pencurian Dengan Pemberatan	
Penggelapan	
Perjudian	
pengrusakan	
Pengeroyokan	
Anak yang Berhadapan dengan Hukum	

Sumber/Source: Kepolisian Negara Republik Indonesia Resort Agam/*Indonesian Police Department Resort Agam Regency*

Tabel 4.3.8 Jumlah Hewan Qurban Hari Raya Idul Adha Menurut Kecamatan di Kabupaten Agam, 2021
Table Number of Animal Sacrificed at Idul Adha by Subdistricts in Agam Regency, 2021

Kecamatan Subdistrict	Jenis Hewan Kind of Animal		
	Kambing Goat	Sapi Cow	Kerbau Buffalo
(1)	(2)	(3)	(4)
Tanjung Mutiara	5	179	
Lubuk Basung	21	434	
Ampek Nagari	2	156	
Tanjung Raya	14	487	
Matur	6	229	
IV Koto	15	421	
Malalak	4	112	
Banuhampu	8	632	
Sungai Pua	9	338	
Ampek Angkek	30	721	
Canduang	11	141	
Baso	6	451	
Tilatang Kamang	4	723	
Kamang Magek	3	497	
Palembayan	13	304	
Palupuh	28	164	
Kabupaten Agam	179	5989	

Sumber/Source: Kementerian Agama Kabupaten Agam/Ministry of Religious Affairs Agam Regency

Tabel
Table 4.3.9

**Program Pendistribusian Dana Badan Amil Zakat
Kabupaten Agam (000 rupiah), 2017-2021**
*Reception and Distribution of Badan Amil Zakat of Agam
Regency (000 rupiahs), 2017-2021*

Program Program	Tahun Year				
	2017	2018	2019	2020	2021
(1)	(2)	(3)	(4)	(5)	(6)
Penerimaan	8 791 487	9 434 147	9 476 135	9 357 650	
Agam Makmur	1 996 073	2 642 726	1 439 515	1 174 100	
Agam Cerdas	3 498 685	3 878 500	3 569 300	2 508 380	
Agam Sehat	694 910	554 677	648 059	634 581	
Agam Taqwa	398 963	422 168	283 246	155 140	
Agam Peduli	3 928 813	3 152 244	3 291 067	3 476 186	
Zakat Community Development (ZCD)	-	-	-	-	
Pekan Gizi Nusantara (PGN)	-	-	-	-	
Amil 12,5 %	1 080 704	1 186 234	1 215 624	1 165 249	

Sumber/Source: Badan Amil Kabupaten Agam/Badan Amil Zakat of Agam Regency

Tabel 4.3.10 Program Pendistribusian Dana Badan Amil Zakat Kabupaten Agam (000 rupiah), 2021
Table *Reception and Distribution of Badan Amil Zakat of Agam Regency (000 rupiahs), 2021*

Program Program	Tahun Year	
	Jumlah Mustahik Number of Mustahiq (People)	Nilai Value (Rupiahs)
(1)	(2)	(3)
Agam Makmur		
Pembangunan Usaha Dagang		
Peremajaan Alat Usaha		
Pembangunan Usaha Ternak		
Usaha Pertanian dan Perkebunan		
Bantuan Usaha Terhutang Riba		
Agam Cerdas		
Agam Sehat		
Agam Taqwa		
Agam Peduli		
Amil 12,5 %		
Jumlah		

Sumber/Source: Badan Amil Kabupaten Agam/Badan Amil Zakat of Agam Regency

Tabel 4.3.11 **Data Pelanggaran Perda Pada Satuan Polisi Pamong Praja dan Pemadam Kebakaran Kabupaten Agam, 2021**
Data on Regional Regulations on the Civil Service Police Unit and Fire Department of Agam Regency, 2021

Jenis Pelanggaran <i>Kind of Violation</i>	Jumlah <i>Total</i>	Persentase <i>Percentage</i>
(1)	(2)	(3)
IMB		
K3		
Reklame		
Miras		
Protokol Kesehatan		
Jumlah		

Sumber/Source: Dinas SatpolPP dan Pemadam Kebakaran Kabupaten Agam/*Civil Service Police Unit and Fire Departmen of Agam Regency*

Tabel 4.3.12 Jumlah Perkara yang Diterima dan Diputus Menurut Jenisnya di Pengadilan Agama Maninjau Kabupaten Agam, 2021
Number of Cases Received and Decided by Type at the Maninjau Religious Court of Agam Regency, 2021

Jenis Perkara <i>Case Type</i>	Sisa Tahun Lalu <i>Rest of Last Year</i>	Perkara Diterima <i>Case accepted</i>	Perkara Diputus <i>The case was decided</i>
(1)	(2)	(3)	(4)
Izin Kawin	-	-	-
Izin Poligami	-	-	-
Pengesahan Nikah	-	37	36
Dispensasi Kawin	-	24	22
Cerai Talak	-	57	51
Cerai Gugat	2	164	146
Ditolak	-	-	1
Gugur	-	-	2
Dicabut	-	-	16
NO	-	-	-
Pengesahan Anak	-	-	-
Penunjuk Wali	-	-	-
Harta Bersama	-	2	1
Wali Adhal	-	-	-
Pembatalan Perkawinan	-	-	-
P3HP/Penetapan Waris	-	1	1
Perubahan Identitas	-	-	-
Perwalian	-	-	-
Asal Usul Anak	-	-	-
Jumlah	2	285	275

Sumber/Source: Pengadilan Agama Maninjau/Religious Court of Maninjau

Tabel
Table 4.3.13

Jumlah Perkara yang Diterima dan Diputus Pengadilan Agama Maninjau Menurut Bulan di Kabupaten Agam, 2021

Number of Cases Received and Resolved by Maninjau Religious Courts by Month in Agam District, 2021

Bulan Month	Jumlah Perkara Number of Cases			
	Diterima Received	Diputuskan Decided	Dicabut Canceled	Ditolak Rejected
(1)	(2)	(3)	(4)	(5)
Sisa 2020 <i>Not decided in 2020</i>	2	-	-	-
Januari/ <i>January</i>	25	13	-	-
Februari/ <i>February</i>	34	32	4	-
Maret/ <i>March</i>	31	21	2	-
April/ <i>April</i>	14	19	-	1
Mei/ <i>May</i>	9	9	1	-
Juni/ <i>June</i>	34	16	1	-
Juli/ <i>July</i>	23	32	-	-
Agustus/ <i>August</i>	17	16	-	-
September/ <i>September</i>	30	20	4	-
Oktober/ <i>October</i>	21	26	-	-
November/ <i>November</i>	26	27	-	-
Desember/ <i>December</i>	21	25	4	-
Kabupaten Agam	287	256	16	1

Lanjutan Tabel/Continued Table 4.3.13

Bulan Month	Jumlah Perkara Number of Cases		
	Gugur Void	NO	Sisa Not decided
(1)	(6)	(7)	(8)
Sisa 2021 Not decided in 2021	-	-	-
Januari/ January	-	-	14
Februari/ February	-	-	12
Maret/March	-	-	20
April/April	-	-	14
Mei/May	-	-	13
Juni/June	-	-	30
Juli/July	-	-	21
Agustus/August	-	-	22
September/September	-	-	28
Oktober/October	2	-	21
November/November	-	-	20
Desember/December	-	-	12
Kabupaten Agam	2	-	12

Sumber/Source: Pengadilan Agama Maninjau/Religious Court of Maninjau

Tabel 4.3.14 Jumlah Perkara Menurut Kondisi dan Wilayah Hukum 2021
Table *Number of Cases by Condition and Law Territory , 2021*

Bulan Month	Jumlah Perkara Number of Cases			
	Diterima Received	Diputuskan Decided	Dicabut Canceled	Ditolak Rejected
(1)	(2)	(3)	(4)	(5)
Tanjung Raya	106	94	5	-
Matur	55	50	3	1
IV Koto	78	70	3	-
Malalak	29	27	2	-
Luar Wilayah Hukum	17	13	3	-
Kabupaten Agam	285	254	16	1

Lanjutan Tabel/*Continued Table* 4.3.14

Bulan <i>Month</i>	Jumlah Perkara Number of Cases		
	Gugur <i>Disqualified</i>	NO	Sisa <i>Not decided</i>
(1)	(6)	(7)	(8)
Tanjung Raya	2	-	5
Matur	-	-	1
IV Koto	-	-	5
Malalak	-	-	-
Luar Wilayah Hukum	-	-	1
Kabupaten Agam	2	-	12

Sumber/*Source*: Pengadilan Agama Maninjau/*Religious Court of Maninjau*

Tabel 4.3.15 Jumlah Perkara yang Diterima dan Diputus Menurut Jenisnya di Pengadilan Agama Lubuk Basung, 2021
Table *Number of Cases Received and Decided by Type at the Lubuk Basung Religious Court, 2021*

Jenis Perkara <i>Case Type</i>	Sisa Tahun Lalu <i>Rest of Last Year</i>	Perkara Diterima <i>Case accepted</i>	Perkara Diputus <i>The case was decided</i>
(1)	(2)	(3)	(4)
Izin Kawin	-	-	-
Izin Poligami	-	1	1
Pengesahan Nikah	-	75	75
Dispensasi Kawin	-	43	43
Cerai Talak	-	92	92
Cerai Gugat	-	338	338
Ditolak	-	-	-
Gugur	-	-	-
Dicabut	-	-	-
NO	-	-	-
Pengesahan Anak	-	1	1
Penunjuk Wali	-	-	-
Harta Bersama	-	1	1
Wali Adhal	-	4	4
Pembatalan Perkawinan	-	1	1
P3HP/Penetapan Waris	-	2	2
Perubahan Identitas	-	-	-
Perwalian	-	3	3
Asal Usul Anak	-	1	1
Lain-Lain	-	4	4
Jumlah	-	566	566

Sumber/Source: Pengadilan Agama Lubuk Basung/Religious Court of Lubuk Basung

Tabel 4.3.16 Jumlah Perkara yang Diterima dan Diputus Pengadilan Agama Lubuk Basung Menurut Bulan, 2021
Number of Cases Received and Resolved by Lubuk Basung Religious Courts by Month, 2021

Bulan Month	Jumlah Perkara Number of Cases			
	Diterima Received	Diputuskan Decided	Dicabut Canceled	Ditolak Rejected
(1)	(2)	(3)	(4)	(5)
Sisa 2020 Not decided in 2020	-	-	-	-
Januari/ January	45	25	2	-
Februari/ February	95	78	3	-
Maret/ March	53	48	4	3
April/ April	45	51	5	1
Mei/ May	19	20	2	-
Juni/ June	59	45	3	-
Juli/ July	54	54	1	-
Agustus/ August	44	43	4	1
September/ September	48	49	4	-
Oktober/ October	41	37	3	-
November/ November	45	41	3	-
Desember/ December	18	25	2	-
Kabupaten Agam	566	516	36	5

Lanjutan Tabel/*Continued Table* 4.3.16

Bulan Month	Jumlah Perkara Number of Cases		
	Gugur Void	NO	Sisa Not decided
(1)	(6)	(7)	(8)
Sisa 2020 <i>Not decided in 2020</i>	-	-	-
Januari/ <i>January</i>	-	-	18
Februari/ <i>February</i>	-	2	30
Maret/ <i>March</i>	1	1	26
April/ <i>April</i>	1	-	13
Mei/ <i>May</i>	-	-	10
Juni/ <i>June</i>	1	1	19
Juli/ <i>July</i>	-	1	17
Agustus/ <i>August</i>	-	1	12
September/ <i>September</i>	-	-	7
Oktober/ <i>October</i>	-	-	8
November/ <i>November</i>	-	-	9
Desember/ <i>December</i>	-	-	-
Kabupaten Agam	3	6	169

Sumber/*Source*: Pengadilan Agama Lubuk Basung/*Religious Court of Lubuk Basung*

Tabel 4.3.17 Jumlah Perkara Menurut Kondisi dan Wilayah Hukum 2021
Table Number of Cases by Condition and Law Territory, 2021

Bulan Month	Jumlah Perkara Number of Cases			
	Diterima Received	Diputuskan Decided	Dicabut Canceled	Ditolak Rejected
(1)	(2)	(3)	(4)	(5)
Tanjung Mutiara	87	84	7	1
Lubuk Basung	279	252	20	1
Ampek Nagari	83	76	4	1
Palembayan	99	90	3	2
Luar Wilayah Hukum	18	14	2	-
PA Lubuk Basung	566	516	36	5

Lanjutan Tabel/*Continued Table* 4.3.17

Bulan <i>Month</i>	Jumlah Perkara Number of Cases			
	Ditolak Rejected	Gugur Disqualified	NO	Sisa Not decided
(1)	(6)	(7)	(8)	(9)
Tanjung Mutiara	-	-	-	-
Lubuk Basung	-	-	3	-
Ampek Nagari	-	1	1	-
Palembayan	-	1	1	-
Luar Wilayah Hukum	-	1	1	-
PA Lubuk Basung	-	3	6	-

Sumber/*Source*: Pengadilan Agama Lubuk Basung/*Religious Court of Lubuk Basung*

Tabel 4.3.18 Jumlah Perkara Perdata dan Pidana Pada Pengadilan Negeri Lubuk Basung Menurut Kecamatan di Kabupaten Agam, 2021
Table *Number of Criminal and Civil Cases at District Court of Lubuk Basung by Subdistricts in Agam Regency, 2021*

Kecamatan Subdistrict	Perdata Civil Cases	Pidana Criminal Cases	Jumlah Total
(1)	(2)	(3)	(4)
Tanjung Mutiara			
Lubuk Basung			
Ampek Nagari			
Tanjung Raya			
Matur			
IV Koto			
Malalak			
Banuhampu			
Sungai Pua			
Ampek Angkek			
Canduang			
Baso			
Tilatang Kamang			
Kamang Magek			
Palembayan			
Palupuh			
Kabupaten Agam			

Sumber/Source: Pengadilan Negeri Lubuk Basung/Regional Court of Lubuk Basung

Tabel
Table 4.3.19

Jumlah Perkara yang Masuk Pengadilan Negeri Lubuk Basung Menurut Bulan, 2021
Number of Cases Received at Lubuk Basung District Court by Month, 2021

Bulan Month	Perdata Civil Cases	
	Gugatan Claim	Diputuskan Decided
(1)	(2)	(3)
Januari/ January		
Februari/ February		
Maret/ March		
April/ April		
Mei/ May		
Juni/ June		
Juli/ July		
Agustus/ August		
September/ September		
Oktober/ October		
November/ November		
Desember/ December		
Kabupaten Agam		

Sumber/Source: Pengadilan Negeri Lubuk Basung/Regional Court of Lubuk Basung

Lanjutan Tabel/*Continued Table* 4.3.19

Bulan <i>Month</i>	Pidana <i>Criminal Cases</i>			Lalu Lintas dan Lain-lain <i>Traffic and Others</i>
	Biasa <i>Ordinary</i>	Singkat <i>Short</i>	Cepat <i>Fast</i>	
(1)	(4)	(5)	(6)	(7)
Sisa 2020 <i>Not Decided in 2020</i>				
Januari/ <i>January</i>				
Februari/ <i>February</i>				
Maret/ <i>March</i>				
April/ <i>April</i>				
Mei/ <i>May</i>				
Juni/ <i>June</i>				
Juli/ <i>July</i>				
Agustus/ <i>August</i>				
September/ <i>September</i>				
Oktober/ <i>October</i>				
November/ <i>November</i>				
Desember/ <i>December</i>				
Kabupaten Agam				

Sumber/*Source*: Pengadilan Negeri Lubuk Basung/*Regional Court of Lubuk Basung*

Tabel
Table 4.3.20

**Jumlah Perkara yang Masuk Kejaksaan Negeri Agam
Menurut Bulan, 2021**
*Number of Cases Received at Lubuk Basung District
Attorney by Month, 2021*

Bulan <i>Month</i>	Jenis Perkara <i>Type of Cases</i>				Jumlah <i>Total</i>
	Pidana Umum <i>General Criminal</i>	Pidana Khusus <i>Specific Criminal</i>	Pidan Ringan <i>Light Criminal</i>	Pelanggaran Lalu Lintas <i>Violation</i>	
(1)	(2)	(3)	(4)	(5)	(6)
Januari/ <i>January</i>					
Februari/ <i>February</i>					
Maret/ <i>March</i>					
April/ <i>April</i>					
Mei/ <i>May</i>					
Juni/ <i>June</i>					
Juli/ <i>July</i>					
Agustus/ <i>August</i>					
September/ <i>September</i>					
Oktober/ <i>October</i>					
November/ <i>November</i>					
Desember/ <i>December</i>					
Kabupaten Agam					

Sumber/Source: Kejaksaan Negeri Kabupaten Agam/Regional Attorney of Agam Regency

Tabel 4.3.21 Jumlah Narapidana Menurut Jenis Kelamin dan Lama Hukuman Pada Lembaga Pemasyarakatan di Wilayah Kabupaten Agam, 2021
Number of Convicted Criminal by Sex and Duration of Penalty at Penitentiary in Agam Regency, 2021

UPT	Hukuman 1 Thn ke Atas <i>More Than 1 Year</i>			Hukuman Kurang dari 1 Tahun <i>Less Than 1 Year</i>		
	Laki-laki <i>Male</i>	Perempuan <i>Female</i>	Jumlah <i>Total</i>	Laki-laki <i>Male</i>	Perempuan <i>Female</i>	Jumlah <i>Total</i>
(1)	(2)	(3)	(4)	(5)	(6)	(7)
LAPAS KELAS IIA BUKITTINGGI						
LAPAS KELAS IIB LUBUK BASUNG						
RUTAN KELAS IIB MANINJAU						
Kabupaten Agam						

Sumber/Source: Lembaga Pemasyarakatan Biaro, Lubuk Basung dan Maninjau/Penitentiary of Biaro, Lubuk Basung and Maninjau

Tabel 4.3.22 Tindak Pidana Khusus Menurut Jenisnya Pada Lembaga Perasyarakatan di Wilayah Kabupaten Agam, 2021
Special Crime by Kind at Penitentiary in Agam Regency, 2021

Jenis Tindak Pidana <i>Kind of Cases</i>	UPT Lembaga Perasyarakatan <i>Penitentiary</i>			Jumlah <i>Total</i>
	LAPAS KELAS IIA BUKITTINGGI	LAPAS KELAS IIB LUBUK BASUNG	RUTAN KELAS IIB MANINJAU	
(1)	(2)	(3)	(4)	(5)
Narkotika				
Korupsi				
Pencucian Uang				
Terorisme				
Human Trafficking				
Illegal Logging				
Perlindungan Anak				
Keimigrasian				
Kesehatan				
Lain-Lain				
Kabupaten Agam				

Sumber/Source: Lembaga Pemasyarakatan Biaro, Lubuk Basung dan Maninjau/*Penitentiary of Biaro, Lubuk Basung and Maninjau*

Tabel 4.3.22 Tindak Pidana Umum Menurut Jenisnya Pada Lembaga Perasyarakatan di Wilayah Kabupaten Agam, 2021
Table *General Crime by Kind at Penitentiary in Agam Regency, 2021*

Jenis Tindak Pidana <i>Kind of Cases</i>	UPT Lembaga Perasyarakatan <i>Penitentiary</i>			Jumlah <i>Total</i>
	LAPAS KELAS IIA BUKITTINGGI	LAPAS KELAS IIB LUBUK BASUNG	RUTAN KELAS IIB MANINJAU	
(1)	(2)	(3)	(4)	(5)
Perampokan				
Kesusilaan				
Penadahan				
Politik/Makar				
Terhadap Kepala Negara				
Terhadap Ketertiban				
Penyuapan				
Mata Uang				
Perjudian				
Penculikan				
Pemerasan				
Merusak Barang				
Dalam Jabatan				
Penganiayaan				
Pembakaran				
Pencurian				
Pembunuhan				
Penggelapan				
Pemalsuan Materai Surat				
Penipuan				
Lain-Lain				
Kabupaten Agam				

Sumber/Source: Lembaga Pemasyarakatan Biaro, Lubuk Basung dan Maninjau/Penitentiary of Biaro, Lubuk Basung and Maninjau

4.4 KEMISKINAN POVERTY

Tabel 4.4.1 Garis Kemiskinan, Jumlah, dan Persentase Penduduk Miskin di Kabupaten Agam, 2014–2021
Poverty Line, Number, and Percentage of Poor People in Agam Regency, 2014–2021

Tahun Year	Garis Kemiskinan (rupiah/kapita/bulan) Poverty Line (rupiah/capita/month)	Jumlah Penduduk Miskin (ribu) Number of Poor People (thousand)	Persentase Penduduk Miskin Percentage of Poor People
(1)	(2)	(3)	(4)
2014	275 748,00	33,28	7,02
2015	279 590,00	36,06	7,58
2016	315 804,00	37,55	7,83
2017	327 004,00	36,57	7,59
2018	341 372,00	32,92	6,76
2019	379 304,00	33,1	6,75
2020	424 728,00	33,31	6,75
2021			

Sumber/Source: BPS, Survei Sosial Ekonomi Nasional Maret/BPS-Statistics Indonesia, March National Socioeconomic Survey

Tabel 4.4.2 Indeks Kedalaman Kemiskinan dan Indeks Keparahan Kemiskinan di Kabupaten Agam, 2014–2021
Poverty Gap Index and Poverty Severity Index in Agam Regency, 2014–2021

Tahun Year	Indeks Kedalaman Kemiskinan Poverty Gap Index	Indeks Keparahan Kemiskinan Poverty Severity Index
(1)	(2)	(3)
2014	0,77	0,14
2015	0,89	0,17
2016	0,96	0,19
2017	0,96	0,2
2018	1,13	0,31
2019	0,82	0,13
2020	0,79	0,17
2021		

Sumber/Source: BPS, Survei Sosial Ekonomi Nasional Maret/BPS-Statistics Indonesia, March National Socioeconomic Survey

Tabel 4.4.3
Table

Penyaluran Bansos Menurut Kecamatan di Kabupaten Agam, 2020-2021
Poor Rice Distribution by Subdistrict in Agam Regency, 2020-2021

Kecamatan Subdistrict	2020		2021	
	KPM	Rupiah	KPM	Rupiah
(1)	(2)	(3)	(4)	(5)
Tanjung Mutiara	857	128 550 000		
Lubuk Basung	1 745	261 750 000		
Ampek Nagari	771	115 650 000		
Tanjung Raya	1 088	163 200 000		
Matur	624	93 600 000		
IV Koto	751	112 650 000		
Malalak	555	83 250 000		
Banuhampu	643	96 450 000		
Sungai Pua	702	105 300 000		
Ampek Angkek	471	70 650 000		
Canduang	589	88 350 000		
Baso	1 138	170 700 000		
Tilatang Kamang	442	66 300 000		
Kamang Magek	416	62 400 000		
Palembayan	1 425	213 750 000		
Palupuh	861	129 150 000		
Kabupaten Agam	13 078	1 961 700 000		

Sumber/Source: Dinas Sosial Kabupaten Agam/Social Department of Agam Regency

Tabel 4.4.4
Table**Penyaluran PKH Menurut Kecamatan di Kabupaten Agam, 2020-2021**
Hope's Family Program Distribution by Subdistrict in Agam Regency, 2020-2021

Kecamatan Subdistrict	2020		2021	
	KPM	Rupiah	KPM	Rupiah
(1)	(2)	(3)	(4)	(5)
Tanjung Mutiara	1 170	1 127 825 000	1 155	1 052 375 000
Lubuk Basung	2 237	2 023 075 000	2 414	2 059 725 000
Ampek Nagari	942	861 075 000	1 058	976 500 000
Tanjung Raya	1 154	1 034 475 000	1 193	996 275 000
Matur	829	667 850 000	841	633 875 000
IV Koto	816	649 575 000	884	657 350 000
Malalak	580	443 175 000	582	413 350 000
Banuhampu	677	861 075 000	761	644 375 000
Sungai Pua	625	568 825 000	661	561 950 000
Ampek Angkek	699	638 975 000	746	630 975 000
Canduang	724	640 725 000	691	561 825 000
Baso	1 202	991 850 000	1 350	1 000 150 000
Tilatang Kamang	716	632 275 000	723	603 275 000
Kamang Magek	537	491 850 000	598	511 875 000
Palembaran	1 848	1 568 925 000	1 811	1 395 550 000
Palupuh	950	819 425 000	1 013	815 600 000
Kabupaten Agam	15 706	14 020 975 000	16 481	13 515 025 000

Sumber/Source: Dinas Sosial Kabupaten Agam/Social Department of Agam Regency

