

# Kabupaten Tanah Datar Dalam Angka

*Tanah Datar Regency in Figures*

2022



Kabupaten

**Tanah Datar**

**D**alam Angka

*Tanah Datar Regency in Figures*

**2022**



# **Kabupaten Tanah Datar Dalam Angka**

## *Tanah Datar Regency in Figures*

### **2022**

ISSN: 2548-785X

No. Publikasi/*Publication Number*: 13050.2201

Katalog/*Catalog*: 1102001.1305

Ukuran Buku/*Book Size*: 14,8 cm x 21 cm

Jumlah Halaman/*Number of Pages*: I + 499 halaman /pages

Naskah/*Manuscript*:

Badan Pusat Statistik Kabupaten Tanah Datar

*BPS-Statistics of Tanah Datar Regency*

Penyunting/*Editor*:

Badan Pusat Statistik Kabupaten Tanah Datar

*BPS-Statistics of Tanah Datar Regency*

Gambar Kover/*Cover Designed*:

Badan Pusat Statistik Kabupaten Tanah Datar

*BPS-Statistics of Tanah Datar Regency*

Ilustrasi Kover/*Cover Illustration*:

Istano Basa Pagaruyung

*Pagaruyung Palace*

Diterbitkan oleh/*Published by*:

© BPS Kabupaten Tanah Datar/

*BPS-Statistics of Tanah Datar Regency*

Dicetak oleh/*Printed by*:

CV. Adyta (Cetakan I: Maret 2022)

**Dilarang mengumumkan, mendistribusikan, mengomunikasikan, dan/atau menggandakan sebagian atau seluruh isi buku ini untuk tujuan komersial tanpa izin tertulis dari Badan Pusat Statistik Kabupaten Tanah Datar**

*Prohibited to announce, distribute, communicate, and/or copy part or all of this book for commercial purposes without permission from BPS-Statistics of Tanah Datar Regency*

**TIM PENYUSUN PUBLIKASI**  
*PUBLICATION AUTHOR TEAM*

**Pengarah/Director**  
Chardiman, SST, MM

**Penanggung Jawab/Responsible Person**  
Dona Dewi Putri, SST, MEKK

**Pelaksana Teknis/Technical Executor**  
Dona Dewi Putri, SST, MEKK

**Penyunting/Editor**  
Dona Dewi Putri, SST, MEKK

**Penyusun Naskah/Manuscript Builder**  
Dona Dewi Putri, SST, MEKK  
Muksalmina Jamil, SST  
Muhammadd Irfan, SST  
Silfia Nila, SE  
Wenni Sri Lestari, SE  
Wirda Elsa Hutari, S.Si

**Ilustrasi/Illustration**  
Freepik.com

**Foto Kover/Cover Photo**  
IPDS BPS Kabupaten Tanah Datar

**Desain Kover/Cover Design**  
Muksalmina Jamil, SST

**Infografis/Infographic**  
Muhammadd Irfan, SST  
Wirda Elsa Hutari, S.Si  
Freepik.com



## **KONTRIBUTOR DATA**

### *DATA CONTRIBUTOR*

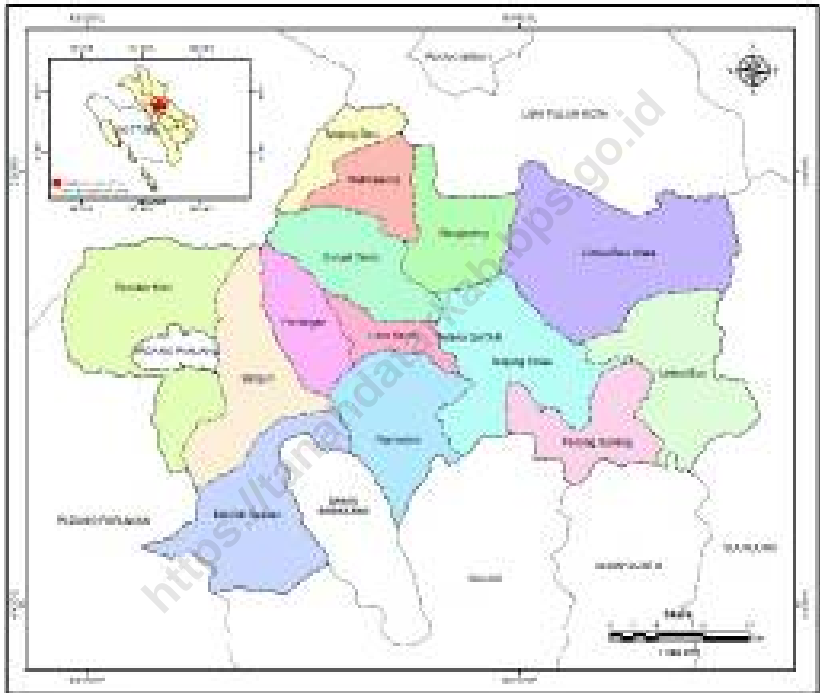
1. Kementerian Agama Kabupaten Tanah Datar/Ministry of Religious Affair
2. Badan Meteorologi Klimatologi dan Geofisika/Meteorological, Climatology, and Geophysical Agency
3. Badan Pusat Statistik Kabupaten Tanah Datar/BPS-Statistics Indonesia
4. Badan Pertanahan Nasional Kabupaten Tanah Datar
5. Balai Pelestarian Cagar Budaya
6. Kepolisian Republik Indonesia Resor Tanah Datar
7. Kejaksaan Negeri Tanah Datar
8. Kodim 0307 Tanah Datar
9. Pengadilan Agama Batusangkar
10. Pengadilan Negeri Batusangkar
11. Dinas Kependudukan dan Pencatatan Sipil
12. Sekretariat DPRD
13. Badan Kepegawaian dan Pengembangan Sumber Daya Manusia
14. Badan Keuangan Daerah
15. Badan Penanggulangan Bencana Daerah
16. Dinas Pendidikan dan Kebudayaan
17. Dinas Kesehatan
18. Dinas Pekerjaan Umum, Penataan Ruang dan Pertanahan
19. Dinas Sosial, Pemberdayaan Perempuan dan Perlindungan Anak
20. Dinas Pemberdayaan Masyarakat, Pengendalian Penduduk dan KB
21. Dinas Perhubungan
22. Dinas Komunikasi dan Informatika
23. Dinas Penanaman Modal, Pelayanan Terpadu Satu Pintu dan Tenaga Kerja
24. Dinas Perpustakaan dan Kearsipan
25. Dinas Pangan dan Perikanan
26. Dinas Pariwisata, Pemuda dan Olahraga
27. Dinas Pertanian
28. Dinas Koperasi, Usaha Kecil dan Menengah, Perindustrian dan Perdagangan
29. Dinas Perumahan Rakyat, Kawasan Permukiman dan Lingkungan Hidup
30. Satuan Polisi Pamong Praja dan Pemadam Kebakaran
31. Rumah Sakit Umum Daerah M. Ali Hanafiah
32. Bank Syariah Mandiri Batusangkar

33. PT. PLN Batusangkar
34. PDAM Batusangkar
35. Bank Nagari Batusangkar
36. Bank Rakyat Indonesia Cabang Batusangkar
37. BNI Cabang Batusangkar

<https://tanahdatarkab.bps.go.id>

# Peta Wilayah Kabupaten Tanah Datar

*Map Of Tanah Datar Regency*







**KEPALA BPS KABUPATEN TANAH DATAR**  
*Chief Statistician Of Tanah Datar Regency*



**Chardiman, SST, MM**





## KATA PENGANTAR

Kabupaten Tanah Datar Dalam Angka 2022 ini merupakan publikasi tahunan yang disusun dan disajikan oleh Badan Pusat Statistik Kabupaten Tanah Datar berdasarkan data sekunder yang berasal dari institusi pemerintah, BUMN, BUMD, dunia usaha swasta dan Lembaga Sosial Masyarakat yang ada di Tanah Datar. Publikasi ini mencakup statistik penduduk, ketenagakerjaan, sosial, serta sektor ekonomi. Disamping itu, publikasi ini juga memuat tentang statistik konsumsi dan pengeluaran rumah tangga, pendapatan regional, dan keterbandingan antar Kabupaten/Kota, serta informasi tentang keadaan geografi, iklim, dan pemerintahan.

Ucapan terima kasih dan penghargaan yang tulus kami sampaikan kepada seluruh pihak yang ikut berpartisipasi dalam mengembangkan data dan informasi yang diperlukan, sehingga publikasi ini dapat kita wujudkan secara tepat waktu. Secara khusus kami mengucapkan terima kasih kepada Kepala Dinas Komunikasi dan Informatika Kabupaten Tanah Datar yang telah mengkoordinasikan dan membantu dalam pengumpulan data dari seluruh Organisasi Perangkat Daerah Kabupaten Tanah Datar.

Kami menyadari tentunya masih banyak kekurangan dan keterbatasan dalam penyusunan publikasi ini. Kritik dan saran dari semua pihak sangat diharapkan untuk perbaikan dan kesempurnaan publikasi yang akan datang. Harapan kami semoga buku ini dapat bermanfaat bagi berbagai keperluan pemerintah di tingkat regional dan nasional, lembaga pendidikan dan penelitian, serta dunia usaha.

Batusangkar, Februari 2022  
Kepala BPS  
Kabupaten Tanah Datar

Chardiman, SST, MM



## PREFACE

*The Tanah Datar Regency in Figures 2022 is an annual publication collected and submitted by the Tanah Datar Regency's Central Statistics Agency based on secondary data from Tanah Datar's government agencies, BUMN, BUMD, private companies and social institutions. This publication includes population statistics, employment, social and economic. In addition, this publication also contains household consumption and expenditure statistics, regional revenues and district/city comparisons, as well as spatial, climate and governance information.*

*Our sincere gratitude and appreciation to all the parties involved in the creation of the data and information needed, so that this publication can be carried out in a timely manner. In particular, we would like to thank the Head of the Communication and Information Office of the Tanah Datar District for organizing and assisting all Tanah Datar District Apparatus Organizations in collecting information.*

*Of course, we are conscious that there are still many gaps and shortcomings in the planning of this publication. For the enhancement and perfection of future publications, feedback and suggestions from all parties are required. We hope that this book will be used by the government at regional and national levels, educational and research organizations, and the business world .*

*Batusangkar, February 2022  
Chief Statistician of  
Tanah Datar Regency*

*Chardiman, SST, MM*

## DAFTAR ISI/CONTENTS

Peta Wilayah Kabupaten Tanah Datar/Map Of Tanah Datar Regency.....	vii
Kepala BPS Kabupaten Tanah Datar/ Chief Statistician Of Tanah Datar Regency .....	ix
Kata Pengantar/Preface.....	xii
Daftar Isi/Contents .....	xiii
Daftar Tabel/List of Tables .....	xv
Daftar Gambar/List of Figures.....	xlili
Penjelasan Umum/Explanatory Notes.....	xlvii
Daftar singkatan/List of Abbreviations.....	xlix
1 Geografi dan Iklim / Geography and Climate .....	1
1.1 Geografi/Geography.....	11
1.2 Iklim/Climate.....	18
2 Pemerintahan/ Government.....	24
2.1 Wilayah Administratif/Administrative Area .....	36
2.2 Sumber Daya Manusia/Human Resources .....	38
2.3 Militer/Military.....	62
2.4 Dewan Perwakilan Rakyat Daerah/The Regional House of Representative .....	63
2.5 Program dan Produk Hukum/Program and Law Products .....	68
2.6 Keuangan Daerah/Local Finance .....	73
3 Penduduk dan Ketenagakerjaan/ Population and Employment .....	82
3.1 Penduduk/Population .....	100
3.2 Ketenagakerjaan/Employment.....	109
4 Sosial dan Kesejahteraan Rakyat / Social and Welfare.....	114
4.1 Pendidikan/Education .....	134
4.2 Kesehatan/Health .....	166
4.3 Agama/Religion.....	190
4.4 Hukum/Law.....	204
4.5 Kemiskinan/Poverty .....	219
4.6 Sosial Lainnya/Others.....	220
5 Pertanian / Agriculture .....	224
5.1 Tanaman Pangan/Food Crops.....	244
5.2 Hortikultura/Horticulture .....	251
5.3 Perkebunan/Plantation .....	278

5.4	Peternakan/ <i>Livestock</i> .....	297
5.5	Perikanan/ <i>Fishery</i> .....	307
6	Industri, Energi dan Konstruksi/ <i>Industry, Energy and Construction</i> ....	316
6.1	Industri/ <i>Industry</i> .....	324
6.2	Energi/ <i>Energy</i> .....	339
6.3	Air/ <i>Water</i> .....	340
7	Pariwisata/ <i>Tourism</i> .....	348
7.1	Hotel/ <i>Hotels</i> .....	356
7.2	Pariwisata/ <i>Tourism</i> .....	359
8	Transportasi dan Komunikasi/ <i>Transportation and Communication</i> ...	368
9	Perbankan, Koperasi, dan Harga-Harga/ <i>Banking, Cooperative and Prices</i> .....	394
9.1	Koperasi/ <i>Cooperative Enterprise</i> .....	402
9.2	Perbankan/ <i>Banking</i> .....	416
9.3	Harga/ <i>Price</i> .....	418
10	Pengeluaran Penduduk/ <i>Population Expenditure</i> .....	432
11	Perdagangan/ <i>Trade</i> .....	447
12	Sistem Neraca Regional/ <i>System of Regional Accounts</i> .....	463
13	Perbandingan Antar Kab/Kota / <i>Regency/Municipality Comparison</i> ....	485

## DAFTAR TABEL/LIST OF TABLES

<b>1</b>	<b>Geografi dan Iklim/Geography and Climate</b>	
1.1	Geografi/Geography	
1.1.1	Kondisi Geografis Umum Kabupaten Tanah Datar, 2021 <i>Tanah Datar Regency Geography, 2021</i> .....	11
1.1.2	Letak Astronomis Kecamatan-Kecamatan di Kabupaten Tanah Datar, 2021 <i>Astronomical Position of each Subdistrict, 2021</i> .....	12
1.1.3	Batas-Batas Wilayah Menurut Kecamatan, 2021 <i>District borders by Subdistrict, 2021</i> .....	13
1.1.4	Luas Wilayah Menurut Kecamatan di Kabupaten Tanah Datar, 2021 <i>Total Area by Subdistrict in Tanah Datar Regency, 2021</i> .....	14
1.1.5	Tinggi Wilayah di Atas Permukaan Laut (DPL) Menurut Kecamatan di Kabupaten Tanah Datar, 2021 <i>Height Above Mean Sea Level (AMSL) by Subdistrict in Tanah Datar Regency, 2021</i> .....	15
1.1.6	Jarak dari Ibukota Kecamatan ke Ibukota Kabupaten di Kabupaten Tanah Datar, 2021 <i>Distance between Subdistrict Capital and Regency Capital in Tanah Datar Regency, 2022</i> .....	16
1.1.7	Jarak Antara Kota Batusangkar dengan Beberapa Kota Lain, 2021 <i>Distance from Batusangkar to Various Cities in West Sumatera Province, 2021</i> .....	17
1.2	Iklim/Climate.....	18
1.2.1	Rata-Rata Curah Hujan dan Hari Hujan Menurut Bulan di Kabupaten Tanah Datar, 2021 <i>Average of Precipitation and Rainy Days by Month in Tanah Datar Regency, 2021</i> .....	18
1.2.2	Banyaknya Gempa Bumi Setiap Bulan di Provinsi Sumatera Barat,	



	2021 .....	19
	<i>Number of earthquake recorded by month in Sumatera Barat Province, 2021.....</i>	
	19	
1.2.3	Banyaknya Sambaran Petir Setiap Bulan di Kabupaten Tanah Datar, 2021.....	20
	<i>Number of clap recorded by month in Tanah Datar Regency, 2021 .....</i>	20
1.2.4	Frekuensi Bencana Alam yang Terjadi Menurut Jenis Bencana Alam di Kabupaten Tanah Datar, 2021.....	21
	<i>Natural Disaster Occurences by Category and Subdistrict, 2021 ..</i>	21
1.2.5	Nilai Kerugian Bencana Alam yang Terjadi Menurut Jenis Bencana Alam di Kabupaten Tanah Datar, 2021 (rupiah).....	22
	<i>Natural Disaster Occurences and Economic loss by Subdistrict, 2021 (rupiah) .....</i>	22
1.2.6	Frekuensi dan Nilai Kerugian Kebakaran yang Terjadi di Kabupaten Tanah Datar, 2021 .....	23
	<i>Economic Losses Due to Natural Disaster by Category and Subdistrict, 2021 .....</i>	23
<b>2</b>	<b>Pemerintahan/ Government .....</b>	<b>24</b>
2.1	Wilayah Administratif/ <i>Administrative Area</i> .....	36
2.1.1	Jumlah Nagari dan Jorong Menurut Kecamatan di Kabupaten Tanah Datar, 2021 .....	36
	<i>Number of Villages and Jorong by Subdistrict in Tanah Datar Regency, 2021 .....</i>	36
2.1.2	Nama-Nama Bupati Tanah Datar dan Masa Baktinya .....	37
	<i>Tanah Datar Regency Heads and Terms in Office.....</i>	37
2.2	Sumber Daya Manusia/ <i>Human Resources</i> .....	38
2.2.1	Jumlah Pegawai Negeri Sipil Daerah Menurut Jabatan dan Jenis Kelamin, 2021 .....	38
	<i>Number of Civil Servants by Occupation and Gender, 2021.....</i>	38
2.2.2	Jumlah Pegawai Negeri Sipil Daerah Menurut Tingkat Pendidikan dan Jenis Kelamin, 2021.....	39
	<i>Number of Civil Servants by Educational Level and Gender, 2021 .....</i>	

	39
2.2.3	Jumlah Pegawai Negeri Sipil Daerah Menurut Tingkat Kepangkatan dan Jenis Kelamin, 2020-2021 ..... 40 <i>Number of Civil Servants by Hierarchy and Gender, 2020-2021 ...</i> 40
2.2.4	Jumlah Pegawai Negeri Sipil Daerah Menurut Organisasi Perangkat Daerah (OPD) dan Jenis Kelamin, 2021 ..... 41 <i>Number of Civil Servants by OPD and Gender, 2021 .....</i> 41
2.2.5	Jumlah Pegawai Negeri Sipil Laki-Laki Menurut OPD dan Pendidikan, 2022 ..... 43 <i>Number of Male Civil Servants by OPD and Education, 2022 .....</i> 43
2.2.6	Jumlah Pegawai Negeri Sipil Perempuan Menurut OPD dan Pendidikan, 2021 ..... 45 <i>Number of Female Civil Servants by OPD and Education, 2021 ....</i> 45
2.2.7	Jumlah Pegawai Negeri Sipil Menurut OPD dan Pendidikan, 2021 ..... 47 <i>Number of Civil Servants by OPD and Education, 2021 .....</i> 47
2.2.8	Jumlah Pegawai Negeri Sipil Menurut OPD, Eselon, dan Jenis Kelamin, 2021 ..... 49 <i>Number of Male Civil Servants by OPD, Echelon and Gender, 2021 .....</i> 49
2.2.9	Jumlah Pegawai Negeri Sipil Menurut OPD, Golongan, dan Jenis Kelamin, 2021 ..... 51 <i>Number of Male Civil Servants by OPD, Grade and Gender, 2021</i> 51
2.2.10	Jumlah Pegawai Negeri Sipil Laki-Laki pada Instansi Vertikal menurut Golongan, 2021..... 53 <i>Number of Male Civil Servants of Vertical Departments by Grade, 2021 .....</i> 53
2.2.11	Jumlah Pegawai Negeri Sipil Perempuan pada Instansi Vertikal menurut Golongan, 2021..... 54 <i>Number of Female Civil Servants of Vertical Departments by Grade, 2021 .....</i> 54

2.2.12	Jumlah Pegawai Negeri Sipil pada Instansi Vertikal menurut Golongan, 2021.....	55
	<i>Number of Civil Servants of Vertical Departments by Grade, 2021</i>	55
2.2.13	Jumlah Pegawai Negeri Sipil Laki-Laki pada Instansi Vertikal menurut Pendidikan, 2021 .....	56
	<i>Number of Male Civil Servants of Vertical Departments by Education, 2021 .....</i>	56
2.2.14	Jumlah Pegawai Negeri Sipil Perempuan pada Instansi Vertikal menurut Pendidikan, 2021 .....	57
	<i>Number of Female Civil Servants of Vertical Departments by Educational Attainment, 2021 .....</i>	57
2.2.15	Jumlah Pegawai Negeri Sipil pada Instansi Vertikal menurut Pendidikan, 2021 .....	58
	<i>Number of Civil Servants of Vertical Departments by Educational Attainment, 2021 .....</i>	58
2.2.16	Jumlah Pegawai Negeri Sipil pada Instansi Vertikal menurut Jabatan Struktural, 2021 .....	59
	<i>Number of Civil Servants of Vertical Departments by Structural, 2021 .....</i>	59
2.2.17	Jumlah Pejabat Fungsional pada Instansi Vertikal di Kabupaten Tanah Datar menurut Jenis Kelamin, 2021 .....	60
	<i>Number of Functional Officers of Vertical Departments by Gender, 2021.....</i>	60
2.2.18	Jumlah Pegawai Negeri Sipil yang Memasuki Masa Pensiun pada Instansi Vertikal Menurut Jenis Kelamin, 2021 .....	61
	<i>Number of Retiring Civil Servants by Gender, 2021.....</i>	61
2.3	Militer/Military.....	62
2.3.1	Personil Kodim 0307 Tanah Datar menurut Pangkat dan Jenis Kelamin, 2022 .....	62
	<i>Kodim 0307 Tanah Datar Personnels by Rank and Gender, 2022 .</i>	62
2.4	Dewan Perwakilan Rakyat Daerah/The Regional House of Representative	63

2.4.1	Nama-Nama Ketua DPRD Kabupaten Tanah Datar dan Masa Baktinya ..... <i>Tanah Datar Regency House of Representatives (DPRD) Spokesperson and Terms in Office.....</i>	63
2.4.2	Nama- Nama Anggota DPRD Kabupaten Tanah Datar Masa Bakti 2019-2024..... <i>Tanah Datar Regency Legislators, 2019-2024 .....</i>	64
2.4.3	Jumlah Anggota Masing-Masing Fraksi DPRD Kabupaten Tanah Datar Hasil Pemilu 2019..... <i>Tanah Datar Regency Legislators based 2019 General Election Result by Fraction.....</i>	66
2.4.4	Jumlah Anggota Komisi Hasil Pemilu menurut Komisi, 2019-2024 ..... <i>Tanah Datar Regency Legislators by Commission, 2019-2024.....</i>	67
2.5	<b>Program dan Produk Hukum/<i>Program and Law Products</i>.....</b>	<b>68</b>
2.5.1	Produk Hukum DPRD Kabupaten Tanah Datar, 2019-2021 ... <i>Tanah Datar Regency Legal Products, 2019-2021.....</i>	68
2.5.2	IMB yang Dikeluarkan oleh Pemerintah Kabupaten Tanah Datar, 2021..... <i>IMB Issued by Tanah Datar Regency Government, 2021 .....</i>	69
2.5.3	Keputusan Bupati Tanah Datar yang ditetapkan per bulan, 2015-2020 ..... <i>Tanah Datar Regency Head Decision Stipulated per Month, 2015-2020.....</i>	70
2.5.4	Rekapitulasi Peraturan Bupati Tanah Datar, 2020..... <i>Tanah Datar Regency Head Decrees, 2020 .....</i>	71
2.5.5	Rekapitulasi Peraturan Daerah Pada Satuan Polisi Pamong Praja dan Pemadam Kebakaran, 2021 ..... <i>Local Regulations in Civil Police and Fire Fighters, 2021 .....</i>	72
2.6	<b>Kuangan Daerah/Local Finance .....</b>	<b>73</b>
2.6.1	<b>Target dan Realisasi Pendapatan Daerah di Kabupaten Tanah</b>	

	Datar (ribu rupiah), 2021 .....	73
	<i>District Government Revenues, Target and Actual (000) Rp in Tanah Datar Regency, 2021 .....</i>	
	73	
2.6.2	Target dan Realisasi Pendapatan Daerah, Pendapatan Asli di Kabupaten Tanah Datar (ribu rupiah), 2021.....	74
	<i>District Government Revenues, Local (Own Source) Revenue, Target and Actual ( 000 ) Rp in Tanah Datar Regency, 2021 .....</i>	
	74	
2.6.3	Target dan Realisasi Pendapatan Daerah, Pendapatan Transfer di Kabupaten Tanah Datar, 2021 .....	75
	<i>District Government Revenues, Revenue from Transfer, Target and Actual ( 000 ) Rp in Tanah Datar Regency, 2021 .....</i>	
	75	
3.6.1	Target dan Realisasi Pendapatan Daerah, Lain-lain Pendapatan yang Sah di Kabupaten Tanah Datar, 2021 .....	76
	<i>District Government Revenues, Revenue from Other Sources, Target and Actual ( 000 ) Rp in Tanah Datar Regency, 2021 .....</i>	
	76	
3.6.2	Target dan Realisasi Belanja Daerah di Kabupaten Tanah Datar, 2021 .....	77
	<i>District Government Expenditure, Target and Actual ( 000 ) Rp in Tanah Datar Regency, 2021 .....</i>	
	77	
3.6.3	Target dan Realisasi Belanja Daerah, Belanja Operasi di Kabupaten Tanah Datar, 2021 .....	78
	<i>District Government Expenditure, Operational Expenditure, Target and Actual (000) Rp in Tanah Datar Regency, 2021.....</i>	
	78	
6.6.1	Target dan Realisasi Belanja Daerah, Belanja Modal di Kabupaten Tanah Datar, 2021 .....	79
	<i>District Government Expenditure, Capital, Target and Actual ( 000 ) Rp in Tanah Datar Regency, 2021 .....</i>	
	79	
6.6.2	Target dan Realisasi Belanja Daerah, Belanja Transfer Bagi Hasil di Kabupaten Tanah Datar, 2022 .....	80
	<i>District Government Expenditure, Expenditure for Transferred Sharing Fund Revenues, Target and Actual ( 000 ) Rp in Tanah Datar Regency, 2022 .....</i>	
	80	

6.6.3	Target dan Realisasi Pembiayaan Daerah di Kabupaten Tanah Datar, 2021.....	81
	<i>District Government Financing, Target and Actual ( 000 ) Rp in Tanah Datar Regency, 2021 .....</i>	
	81	
<b>3</b>	<b>Penduduk dan Ketenagakerjaan/ Population and Employment .....</b>	<b>82</b>
7.1	Penduduk/Population .....	100
7.1.1	Penduduk, Distribusi Persentase Penduduk, Rasio Jenis Kelamin Penduduk Menurut Kecamatan di Kabupaten Tanah Datar, 2021	100
	<i>Population, Percentage Distribution of Population, Population Density, and Population Sex Ratio by Sub District in Tanah Datar Regency, 2021 .....</i>	
	100	
7.1.2	Jumlah Penduduk Menurut Jenis Kelamin di Kabupaten Tanah Datar, 2012-2021 .....	103
	<i>Population by Gender in Tanah Datar Regency, 2012-2021.....</i>	
	103	
7.1.3	Jumlah Penduduk Menurut Kecamatan dan Jenis Kelamin di Kabupaten Tanah Datar, 2021 .....	104
	<i>Population and Gender Ratio by Subdistrict in Tanah Datar Regency, 2021 .....</i>	
	104	
7.1.4	Jumlah Penduduk Menurut Kecamatan di Kabupaten Tanah Datar, 2017-2021 .....	105
	<i>Total Population by District in Tanah Datar Regency, 2017-2021 .</i>	
	105	
7.1.5	Rata-Rata Penduduk per Nagari Menurut Kecamatan di Kabupaten Tanah Datar, 2021 .....	106
	<i>Population Average per Village by Subdistrict in Tanah Datar Regency, 2021 .....</i>	
	106	
7.1.6	Kepadatan Penduduk Menurut Kecamatan di Kabupaten Tanah Datar, 2021.....	107
	<i>Population Density by Subdistrict in Tanah Datar Regency, 2021 .</i>	
	107	
7.1.7	Penduduk Kabupaten Tanah Datar Menurut Kelompok Umur dan Jenis Kelamin, 2021.....	108
	<i>Tanah Datar Regency Population by Age Group and Gender, 2021 .....</i>	
	108	

7.2	Ketenagakerjaan/Employment.....	109
7.2.1	Jumlah Penduduk Berumur 15 Tahun Keatas Menurut Jenis Kegiatan Selama Seminggu yang Lalu dan Jenis Kelamin di Kabupaten Tanah Datar, 2021 .....	109
	<i>Population Aged 15 Years and Over by Type of Activity During The Previous Week and Gender in Tanah Datar Regency, 2021....</i>	<i>109</i>
7.2.2	Jumlah Penduduk Berumur 15 Tahun Keatas yang Bekerja Menurut Lapangan Pekerjaan Utama di Kabupaten Tanah Datar, 2021 .....	110
	<i>Working Population Aged 15 Years and Over by Industrial Origin in Tanah Datar Regency, 2021.....</i>	<i>110</i>
7.2.3	Jumlah Penduduk Berumur 15 Tahun Keatas yang Bekerja Menurut Pendidikan yang Ditamatkan dan Jenis Kelamin di Kabupaten,2021 Working Population Aged 15 Years and Over by Educational Attainment and Gender in Tanah Datar Regency, 2021 .....	111
7.2.4	Jumlah Penduduk Berumur 15 Tahun Keatas yang Termasuk Pengangguran Terbuka Menurut Pendidikan yang Ditamatkan di Kabupaten Tanah Datar, 2021 .....	112
	<i>Population Aged 15 Years and Over who were categorized Unemployment by Educational Attainment in Tanah Datar Regency, 2021 .....</i>	<i>112</i>
7.2.5	Jumlah Penduduk Berumur 15 Tahun Keatas yang Bekerja Menurut Status Pekerjaan di Kabupaten Tanah Datar, 2021 .....	113
	<i>Working Population Aged 15 Years and Over by Main Employment Status in Tanah Datar Regency, 2021.....</i>	<i>113</i>
<b>4</b>	<b>Sosial dan Kesejahteraan Rakyat / Social and Welfare .....</b>	<b>114</b>
4.1	Pendidikan/Education .....	134
4.1.1	Persentase Penduduk Usia 7–24 Tahun Menurut Jenis Kelamin, Kelompok Umur Sekolah, dan Partisipasi Sekolah di Kabupaten Tanah Datar, 2021 .....	134
	<i>Percentage of Population Aged 7-24 Years by Gender, Age Group, and School Participation in Tanah Datar Regency, 2021.....</i>	<i>134</i>
4.1.2	Jumlah Taman Kanak-Kanak (TK), Rombel, Guru, dan Murid Menurut Kecamatan di Kabupaten Tanah Datar, 2021/2022 .....	135

	<i>Number of Kindergartens, Classes, Teachers, and Students by Subdistrict in Tanah Datar Regency, 2021/2022</i> .....	135
4.1.3	Jumlah Sekolah, Lokal, Rombel, dan Siswa SD Menurut Kecamatan di Kabupaten Tanah Datar, 2021/2022 .....	136
	<i>Number of Schools, Classrooms, Classes, and Students of Elementary School by Subdistrict in Tanah Datar Regency, 2021/2022</i> .....	136
4.1.4	Jumlah Guru SD Menurut Kecamatan dan Pendidikan yang Ditaamatkan di Kabupaten Tanah Datar, 2021/2022.....	137
	<i>Number of Elementary School Teachers by Subdistricts and Educational Attainment in Tanah Datar Regency, 2021/2022</i> .....	137
4.1.5	Rasio Siswa, Guru, Rombel dan Lokal SD menurut Kecamatan di Kabupaten Tanah Datar, 2021/2022 .....	138
	<i>Ratio of Elementary School Students to Teachers, Students to Classes, Classes to Classrooms and Teachers to Classes by Subdistricts in Tanah Datar Regency, 2021/2022</i> .....	138
4.1.6	Jumlah Ruang Kelas SD menurut Kecamatan dan Kondisi di Kabupaten Tanah Datar, 2021/2022 .....	139
	<i>Number of Elementary School Classrooms by Subdistricts and Condition in Tanah Datar Regency, 2021/2022</i> .....	139
4.1.7	Angka Mengulang Kelas dan Angka Putus Sekolah SD menurut Kecamatan di Kabupaten Tanah Datar, 2021/2022.....	140
	<i>Elementary School Repetition Rate and Drop-Out Rate by Subdistricts in Tanah Datar Regency, 2021/2022</i> .....	140
4.1.8	Jumlah Sekolah, Lokal, Rombel, dan Siswa MI Menurut Kecamatan di Kabupaten Tanah Datar, 2021/2022 .....	141
	<i>Number of Schools, Classrooms, Classes, and Students of Islamic Elementary School by Subdistrict in Tanah Datar Regency, 2021/2022</i> .....	141
4.1.9	Rata-Rata Nilai, Jumlah Peserta dan Peserta Lulus dalam UASBN, dan Persentase Kelulusan Siswa SD menurut Kecamatan di Kabupaten Tanah Datar, 2021	
	<i>Average Score, Number of Participants and Participants passed</i>	



the Elementary School UASBN, and Percentage of Elementary School Graduation by Subdistricts in Tanah Datar Regency, 2021	142
4.1.10 Jumlah Ruang Kelas MI menurut Kecamatan dan Kondisi di Kabupaten Tanah Datar, 2021/2022 .....	143
<i>Number of Islamic Elementary School Classrooms by Subdistricts and Condition in Tanah Datar Regency, 2021/2022.....</i>	<i>143</i>
4.1.11 Jumlah Guru PNS MI menurut Kecamatan dan Pendidikan yang Ditamatkan di Kabupaten Tanah Datar, 2021/2022 .....	144
<i>Number of Islamic Elementary School PNS Teachers by Subdistricts and Educational Attainment in Tanah Datar Regency, 2021/2022 .....</i>	<i>144</i>
4.1.12 Rasio Siswa, Guru, Rombel dan Lokal MI menurut Kecamatan di Kabupaten Tanah Datar, 2021/2022 .....	145
<i>Ratio of Islamic Elementary School Students to Teachers, Students to Classes, Classes to Classrooms and Teachers to Classes by Subdistricts in Tanah Datar Regency, 2021/2022.....</i>	<i>145</i>
4.1.13 Jumlah Sekolah, Lokal, Rombel, dan Siswa SMP Menurut Kecamatan di Kabupaten Tanah Datar, 2021/2022 .....	146
<i>Number of Schools, Classrooms, Classes, and Students of Junior Secondary School by Subdistrict in Tanah Datar Regency, 2022/2022 .....</i>	<i>146</i>
4.1.14 Jumlah Guru SMP menurut Kecamatan dan Tugas di Kabupaten Tanah Datar, 2021/2022.....	147
<i>Number of Junior Secondary School Teachers by Subdistricts and responsibility in Tanah Datar Regency, 2021/2022.....</i>	<i>147</i>
4.1.15 Jumlah Guru PNS SMP menurut Kecamatan dan Pendidikan yang Ditamatkan di Kabupaten Tanah Datar, 2021/2022 .....	149
<i>Number of Junior Secondary School PNS Teachers by Subdistricts and Educational Attainment in Tanah Datar Regency, 2021/2022 .....</i>	<i>149</i>
4.1.16 Rasio Siswa, Guru, Rombel dan Lokal SMP menurut Kecamatan di Kabupaten Tanah Datar, 2021/2022 .....	150
<i>Ratio of Junior Secondary School Students to Teachers, Students to Classes, Classes to Classrooms and Teachers to Classes by</i>	

	<i>Subdistricts in Tanah Datar Regency, 2021/2022.....</i>	
		150
4.1.17	Angka Mengulang Kelas dan Angka Putus Sekolah SMP menurut Kecamatan di Kabupaten Tanah Datar, 2021/2022..... <i>Junior Secondary School Repetition Rate and Drop-Out Rate by Subdistricts in Tanah Datar Regency, 2021/2022.....</i>	151
		151
4.1.18	Rata-Rata Nilai, Jumlah Peserta dan Peserta Lulus dalam UASBN, Persentase Kelulusan Siswa SMP Menurut Kecamatan di Kabupaten Tanah Datar, 2021/2022 ..... <i>Average Score, Number of Participants and Percetage of Graduate Junior High School Students by Subdistrict in Tanah Datar Regency, 2021/2022 .....</i>	152
		152
4.1.19	Jumlah Ruang Kelas SMP menurut Kecamatan dan Kondisi di Kabupaten Tanah Datar, 2021/2022 ..... <i>Number of Junior Secondary School Classrooms by Subdistricts and Condition in Tanah Datar Regency, 2021/2022.....</i>	153
		153
4.1.20	Jumlah Sekolah, Lokal, Rombel, dan Siswa MTs Menurut Kecamatan di Kabupaten Tanah Datar, 2021/2022 ..... <i>Number of Schools, Classrooms, Classes, and Students of Islamic Junior Secondary School by Subdistrict in Tanah Datar Regency, 2021/2022 .....</i>	154
		154
4.1.21	Jumlah Guru PNS MTs menurut Kecamatan dan Pendidikan yang Ditamatkan di Kabupaten Tanah Datar, 2021/2022 ..... <i>Number of Islamic Junior Secondary School PNS Teachers by Subdistricts and Educational Attainment in Tanah Datar Regency, 2022/2022 .....</i>	155
		155
4.1.22	Jumlah Ruang Kelas MTs menurut Kecamatan dan Kondisi di Kabupaten Tanah Datar, 2021/2022 ..... <i>Number of Islamic Junior Secondary School Classrooms by Subdistricts and Condition in Tanah Datar Regency, 2022/2022 ..</i>	156
		156
4.1.23	Jumlah Sekolah, Guru, Rombel, dan Siswa SMA Menurut Kecamatan di Kabupaten Tanah Datar, 2021/2022 ..... <i>Number of Schools, Teachers, Classes, and Students of Senior Secondary School by Subdistrict in Tanah Datar Regency,</i>	157

	2022/2022 .....	157
4.1.24	Rasio Siswa, Guru, dan Rombel SMA menurut Kecamatan di Kabupaten Tanah Datar, 2021/2022 ..... <i>Ratio of Senior Secondary School Students, Classes and Teachers to Classes by Subdistricts in Tanah Datar Regency, 2022/2022 ....</i>	158
4.1.25	Jumlah Sekolah, Lokal, Rombel, dan Siswa SMK Menurut Kecamatan di Kabupaten Tanah Datar, 2021/2022 ..... <i>Number of Schools, Classrooms, Classes, and Students of Vocational Senior Secondary School by Subdistrict in Tanah Datar Regency, 2022/2022 .....</i>	159
4.1.26	Rasio Siswa, Guru, dan Rombel SMK menurut Kecamatan di Kabupaten Tanah Datar, 2021/2022 ..... <i>Ratios of Vocational Senior Secondary School Students, Classes, and Teachers by Subdistricts in Tanah Datar Regency, 2022/2022</i>	160
4.1.27	Jumlah Sekolah, Lokal, Rombel, dan Siswa MA Menurut Kecamatan di Kabupaten Tanah Datar, 2021/2022 ..... <i>Number of Schools, Classrooms, Classes, and Students of Islamic Senior Secondary School by Subdistrict in Tanah Datar Regency, 2022/2022 .....</i>	161
4.1.28	Jumlah Guru PNS MA menurut Kecamatan dan Pendidikan yang Ditamatkan di Kabupaten Tanah Datar, 2021/2022 ..... <i>Number of Islamic Senior Secondary School PNS Teachers by Subdistricts and Educational Attainment in Tanah Datar Regency, 2022/2022 .....</i>	162
4.1.29	Jumlah Ruang Kelas MA menurut Kecamatan dan Kondisi di Kabupaten Tanah Datar, 2021/2022 ..... <i>Number of Islamic Senior Secondary School Classrooms by Subdistricts and Condition in Tanah Datar Regency, 2022/2022 ..</i>	163
4.1.30	Bantuan Biaya Melanjutkan Pendidikan ke PT bagi Keluarga Miskin/Kurang Mampu, 2019-2021 ..... <i>Financial Aid for Poverty-Stricken Senior Secondary School Graduates to Continue Study to Higher Education, 2019-2021 ....</i>	164

4.1.31	Bantuan Pendidikan bagi Siswa Miskin / Kurang Mampu, 2019-2021 .....	165
	<i>Educational Aid for Poverty Students, 2019-2021.....</i>	<i>165</i>
4.2	Kesehatan/Health.....	166
4.2.1	Perkembangan Akseptor Keluarga Berencana di Kabupaten Tanah Datar, 2010-2021 .....	166
	<i>Trend in Family Planning Participants in Tanah Datar Regency, 2010-2022.....</i>	<i>166</i>
4.2.2	Perkembangan Akseptor Aktif Keluarga Berencana Menurut Kecamatan di Kabupaten Tanah Datar, 2021 .....	168
	<i>Trend in Family Planning Active Participants by Subdistricts in Tanah Datar Regency, 2022 .....</i>	<i>168</i>
4.2.3	Target dan Pencapaian Akseptor Baru KB Menurut Kecamatan di Kabupaten Tanah Datar, 2021 .....	170
	<i>Target and Realization of New Family Planning Participants by Subdistricts in Tanah Datar Regency, 2022 .....</i>	<i>170</i>
4.2.4	Pencapaian Akseptor Baru KB Per Mix Kontrasepsi Menurut Kecamatan di Kabupaten Tanah Datar, 2021 .....	171
	<i>Realization of New Family Planning Participants by Subdistricts in Tanah Datar Regency, 2022.....</i>	<i>171</i>
4.2.5	Persentase Pencapaian Akseptor Baru KB Per Mix Kontrasepsi Menurut Kecamatan di Kabupaten Tanah Datar, 2021 .....	173
	<i>Target and Percentage of New Family Planning Participants Realizationn by Subdistricts in Tanah Datar Regency, 2022 .....</i>	<i>173</i>
4.2.6	Rumah Sakit dan Puskesmas Menurut Kecamatan di Kabupaten Tanah Datar, 2021 .....	175
	<i>Hospitals and Public Health Centers by Subdistrict in Tanah Datar Regency, 2021 .....</i>	<i>175</i>
4.2.7	Tenaga Kesehatan Menurut Kecamatan di Kabupaten Tanah Datar, 2021 .....	176
	<i>Health Professionals by Subdistrict in Tanah Datar Regency, 2021 .....</i>	<i>176</i>
4.2.8	Tenaga Kesehatan Farmasi Menurut Kecamatan di Kabupaten	

	Tanah Datar, 2021 .....	177
	<i>Pharmacist and related associate professionals in each PHC in Tanah Datar Regency, 2021 .....</i>	<i>177</i>
4.2.9	Sarana dan Industri Kesehatan Menurut Kecamatan di Kabupaten Tanah Datar, 2021 .....	178
	<i>Health-related Facilities and Industries by Subdistrict in Tanah Datar Regency, 2021 .....</i>	<i>178</i>
4.2.10	Ibu Hamil dan Kunjungan Ibu Hamil K4 Menurut Kecamatan di Kabupaten Tanah Datar, 2021 .....	179
	<i>Pregnant Women and K4 Maternal Visit by Subdistrict in Tanah Datar Regency, 2021 .....</i>	<i>179</i>
4.2.11	Persalinan dan Persalinan yang Ditolong Tenaga Kesehatan Menurut Kecamatan di Kabupaten Tanah Datar, 2021 .....	180
	<i>Births Attended by Skilled Health Professionals by Subdistrict in Tanah Datar Regency, 2021 .....</i>	<i>180</i>
4.2.12	Bayi yang Diberi ASI Eksklusif Menurut Kecamatan di Kabupaten Tanah Datar, 2021 .....	181
	<i>Babies Exclusively Breastfed by Subdistrict in Tanah Datar Regency, 2021 .....</i>	<i>181</i>
4.2.13	Kematian Bayi dan Kematian Ibu Maternal Menurut Kecamatan di Kabupaten Tanah Datar, 2021 .....	182
	<i>Infant Mortality and Maternal Deaths by Subdistrict in Tanah Datar Regency, 2021 .....</i>	<i>182</i>
4.2.14	Kematian Bayi dan Kematian Ibu Maternal Menurut Kecamatan di Kabupaten Tanah Datar, 2021 .....	183
	<i>Infant Mortality and Maternal Deaths by Subdistrict in Tanah Datar Regency, 2021 .....</i>	<i>183</i>
4.2.15	Balita dan Balita dengan Gizi Buruk Menurut Kecamatan di Kabupaten Tanah Datar, 2021 .....	184
	<i>Child Malnutrition by Subdistrict in Tanah Datar Regency, 2021 .....</i>	<i>184</i>
4.2.16	Sepuluh Penyakit Terbanyak IGD RSUD M.A. Hanafiah Batusangkar Kabupaten Tanah Datar, 2021 .....	185

	<i>Ten Most Common Medical Diagnoses at Batusangkar Public Hospital ER, 2021</i> .....	185
4.2.17	Sepuluh Penyakit Terbanyak Rawat Jalan RSUD M. A. Hanafiah Batusangkar Kabupaten Tanah Datar, 2021 .....	186
	<i>Ten Most Common Outpatient Medical Diagnoses at Batusangkar Public Hospital, 2021</i> .....	186
4.2.18	Sepuluh Penyakit Terbanyak Rawat Inap RSUD M.A. Hanafiah Batusangkar Kabupaten Tanah Datar, 2021 .....	187
	<i>Ten Most Common Inpatients Medical Diagnoses at Batusangkar Public Hospital, 2021</i> .....	187
4.2.19	Jumlah Pasien Rawat Inap RSUD M.A. Hanafiah Batusangkar Kabupaten Tanah Datar, 2021 .....	188
	<i>Total Inpatients Admission in Batusangkar Public Hospital, 2021</i> .....	188
4.2.20	Jumlah Pasien Rawat Inap Kebidanan RSUD Batusangkar Kabupaten Tanah Datar, 2021 .....	189
	<i>Total Midwifery Inpatients Admission in Batusangkar Public, 2021</i> .....	189
<b>4.3</b>	<b>Agama/Religion</b> .....	190
4.3.1	Persentase Penduduk Menurut Kecamatan dan Agama yang Dipeluk di Kabupaten Tanah Datar, 2021 .....	190
	<i>Percentage of Population, by Subdistrict and Religions in Tanah Datar Regency, 2021</i> .....	190
4.3.2	Ulama, Khatib, Mubaligh, Penyuluh Agama dan Da'i Menurut Kecamatan di Kabupaten Tanah Datar, 2021 .....	191
	<i>Islamic Teaching Preachers, by Subdistrict and Classification in Tanah Datar Regency, 2021</i> .....	191
4.3.3	Mesjid, Langgar dan Mushola Menurut Kecamatan di Kabupaten Tanah Datar, 2021 .....	192
	<i>Praying House for the Moslems by Subdistrict and Classification in Tanah Datar Regency, 2021</i> .....	192
4.3.4	Taman Pendidikan Al Qur'an (TPA) dan Taman Pendidikan Seni Al Qur'an Menurut Kecamatan di Kabupaten Tanah Datar, 2022 .....	193

	<i>Schools for Quran Teaching (TPA) and Artistic Recitation and Learning (TPSA), by Subdistrict in Tanah Datar Regency, 2022.....</i>	
		193
4.3.5	Organisasi Rohani Remaja dan Tenaga Pembina Menurut Kecamatan dan Jenis Kelamin di Kabupaten Tanah Datar, 2022 ..	194
	<i>Islamic Teenage Organization Members and Mentors, by Subdistrict and Gender in Tanah Datar Regency, 2022 .....</i>	
		194
4.3.6	Nominatif Peristiwa Nikah Rujuk (NR) Menurut Kecamatan di Kabupaten Tanah Datar, 2016-2022.....	195
	<i>Marriage and Reconciliation by Subdistrict in Tanah Datar Regency, 2016-2022.....</i>	
		195
4.3.7	Talak dan Cerai Menurut Kecamatan di Kabupaten Tanah Datar, 2021 .....	196
	<i>Divorce Case File by Subdistrict in Tanah Datar Regency, 2021 ....</i>	
		196
4.3.8	Nominatif Peristiwa Nikah Rujuk (NR) Menurut Bulan dan Kecamatan di Kabupaten Tanah Datar, 2022 .....	197
	<i>Marriage and Reconciliation per Month, by Subdistrict in Tanah Datar Regency, 2022 .....</i>	
		197
4.3.9	Peserta Qurban dan Penerima Qurban Menurut Kecamatan di Kabupaten Tanah Datar, 20221 Qurban: Number of Participants and Recipients by Subdistrict in Tanah Datar Regency, 2021	199
4.3.10	Hewan Kurban Menurut Kecamatan dan Jenis di Kabupaten Tanah Datar, 2022 .....	200
	<i>Animal for Qurban Purposes, by Subdistrict and Kind in Tanah Datar Regency, 2022 .....</i>	
		200
4.3.11	Jemaah Haji Menurut Kecamatan dan Jenis Kelamin di Kabupaten Tanah Datar, 2021 .....	201
	<i>Hajj Pilgrims by Subdistrict and Gender in Tanah Datar Regency, 2022 .....</i>	
		201
4.3.12	Jemaah Haji Menurut Kecamatan dan Pendidikan di Kabupaten Tanah Datar, 2021 .....	202
	<i>Hajj Pilgrims by Subdistrict and Educational Attainment in Tanah Datar Regency, 2022 .....</i>	
		202

4.3.13	Jemaah Haji Menurut Kecamatan dan Jenis Pekerjaan di Kabupaten Tanah Datar, 2021 .....	203
	<i>Hajj Pilgrims by Subdistrict and Occupation in Tanah Datar Regency, 2021 .....</i>	<i>203</i>
4.4	Hukum/Law .....	204
4.4.1	Narapidana LP Batusangkar Asal Tanah Datar Menurut Jenis Kejahatan, 2021 .....	204
	<i>Batusangkar State Penitentiary, Number of Inmates from Local Communities by Offense Type, 2021 .....</i>	<i>204</i>
4.4.2	Narapidana LP Batusangkar, 2021.....	205
	<i>Batusangkar State Penitentiary, Total Number of Inmates, 2021 .</i>	<i>205</i>
4.4.3	Narapidana LP Batusangkar Asal Tanah Datar Menurut Lama Hukuman, 2021.....	206
	<i>Batusangkar State Penitentiary, Number of Inmates from Local Communities by Sentence Length, 2021 .....</i>	<i>206</i>
4.4.4	Jumlah Narapidana di LP Batusangkar Menurut Jenis Kejahatan, 2021 .....	207
	<i>Number of Prisoners by Offense Type in Batusangkar State Penitentiary, 2021 .....</i>	<i>207</i>
4.4.5	Jumlah Perkara dan Terdakwa di Pengadilan Negeri Batusangkar, 2021 .....	208
	<i>Number of Batusangkar District Court, Total Cases Filed and Defendants, 2021.....</i>	<i>208</i>
4.4.6	Perkara menurut Jenisnya di Kabupaten Tanah Datar, 2021. ....	210
	<i>Court Cases by Type in Tanah Datar Regency, 2021.....</i>	<i>210</i>
4.4.7	Banyaknya Perkara Perdata yang Masuk dan Diputus Pengadilan di Kabupaten Tanah Datar, 2021 .....	211
	<i>Civil Cases Admission and Settlement in Tanah Datar Regency, 2021 .....</i>	<i>211</i>
4.4.8	Perkembangan Perkara Perdata Permohonan yang Masuk & Diputus Pengadilan di Kabupaten Tanah Datar, 2021 .....	212
	<i>Trend in Civil Cases Admissions and Settlement in Tanah Datar</i>	



	<i>Regency, 2021</i> .....	212
4.4.9	Kecelakaan Lalulintas Menurut Jenis Korban di Kabupaten Tanah Datar, 2022..... <i>Traffic Accidents Reported, by Casualties in Tanah Datar Regency, 2022</i> .....	213
4.4.10	Tindak Pidana dan Pelanggaran di Kabupaten Tanah Datar, 2022 <i>Criminal Offenses and Violations Reported in Tanah Datar Regency, 2022</i> .....	214
4.4.11	Kecelakaan Lalulintas Menurut Penyelesaian di Kabupaten Tanah Datar, 2022..... <i>Traffic Accidents by Settlement in Tanah Datar Regency, 2022</i> .....	216
4.4.12	Pelanggaran Lalulintas dan Denda Terkumpul Menurut Bulan di Kabupaten Tanah Datar, 2022..... <i>Traffic Violations and Fine Paid by Month in Tanah Datar Regency, 2022</i> .....	217
4.4.13	Banyaknya Gangguan Keamanan Kamtibmas Lain di Kabupaten Tanah Datar, 2022 .....	218
4.5	Kemiskinan/Poverty .....	219
4.5.1	Indikator Kemiskinan Kabupaten Tanah Datar, 2016-2022 ... <i>Poverty Indicator of Tanah Datar Regency, 2016-2022</i> .....	219
4.6	Sosial Lainnya/Others.....	220
4.6.1	Banyaknya Pekerja dan Sarana Sosial menurut Kecamatan di Kabupaten Tanah Datar, 2021..... <i>Number of Social Workers and Facilities by Subdistrict in Tanah Datar Regency, 2021</i> .....	220
4.6.2	Sarana Olahraga menurut Kecamatan di Kabupaten Tanah Datar, 2021..... <i>Sport Facilities by Subdistrict in Tanah Datar Regency, 2021</i> .....	221
4.6.3	Jumlah Cagar Budaya dan/atau yang Diduga Cagar Budaya	

	menurut Kecamatan di Kabupaten Tanah Datar, 2020-2021	222
	<i>Number of Cultural Heritage Objects or Suspected as Cultural Heritage by Subdistrict in Tanah Datar Regency, 2020-2021</i> .....	222
<b>5</b>	<b>Pertanian / Agriculture</b> .....	<b>224</b>
5.1	Tanaman Pangan/ <i>Food Crops</i> .....	244
5.1.1	Luas Panen, Produksi, dan Rata-Rata Produksi Per Hektar Padi Menurut Kecamatan di Kabupaten Tanah Datar, 2021 .....	244
	<i>Harvested Area, Yield Rate, and Production of Paddy by Subdistrict in Tanah Datar Regency, 2021</i> .....	244
5.1.2	Luas Panen, Produksi, dan Rata-Rata Produksi Per Hektar Jagung Menurut Kecamatan di Kabupaten Tanah Datar, 2021 .....	245
	<i>Harvested Area, Yield Rate, and Production of Maize by Subdistrict in Tanah Datar Regency, 2021</i> .....	245
5.1.3	Luas Panen, Produksi, dan Rata-Rata Produksi Per Hektar Ubi Kayu Menurut Kecamatan di Kabupaten Tanah Datar, 2021. ....	246
	<i>Harvested Area, Yield Rate, and Production of Cassava by Subdistrict in Tanah Datar Regency, 2021</i> .....	246
5.1.4	Luas Panen, Produksi, dan Rata-Rata Produksi Per Hektar Ubi Jalar Menurut Kecamatan di Kabupaten Tanah Datar, 2021. ....	247
	<i>Harvested Area, Yield Rate, and Production of Sweet Potatoes, by Subdistrict in Tanah Datar Regency, 2021</i> .....	247
5.1.5	Luas Panen, Produksi, dan Rata-Rata Produksi Per Hektar Kacang Tanah Menurut Kecamatan di Kabupaten Tanah Datar, 2021	248
	<i>Harvested Area, Yield Rate, and Production of Peanuts , by Subdistrict in Tanah Datar Regency, 2021</i> .....	248
5.1.6	Luas Panen, Produksi ,dan Rata-Rata Produksi Per Hektar Kacang Kedelai Menurut Kecamatan di Kabupaten Tanah Datar, 2021	249
	<i>Harvested Area, Yield Rate, and Production of Soybeans, by Subdistrict in Tanah Datar Regency, 2021</i> .....	249
5.1.7	Luas Panen, Produksi, dan Rata-Rata Produksi Per Hektar Kacang Hijau Menurut Kecamatan di Kabupaten Tanah Datar, 2021	250

	<i>Harvested Area, Yield Rate, and Production of Mung Bean, by Subdistrict in Tanah Datar Regency, 2021.....</i>	
	250	
5.2	Hortikultura/Horticulture .....	251
5.2.1	Luas Panen, Produksi, dan Rata-Rata Produksi Per Hektar Bawang Merah Menurut Kecamatan di Kabupaten Tanah Datar, 2021	251
	<i>Harvested Area, Yield Rate, and Production of Shallots, by Subdistrict in Tanah Datar Regency, 2021.....</i>	
	251	
5.2.2	Luas Panen, Produksi, dan Rata-Rata Produksi Per Hektar Bawang Daun Menurut Kecamatan di Kabupaten Tanah Datar, 2021	252
	<i>Harvested Area, Yield Rate, and Production of Onions, by Subdistrict in Tanah Datar Regency, 2021.....</i>	
	252	
5.2.3	Luas Panen, Produksi, dan Rata-Rata Produksi Per Hektar Buncis Menurut Kecamatan di Kabupaten Tanah Datar, 2021 .....	253
	<i>Harvested Area, Yield Rate, and Production of Sweet Bean, by Subdistrict in Tanah Datar Regency, 2021.....</i>	
	253	
5.2.4	Luas Panen, Produksi, dan Rata-Rata Produksi Per Hektar Cabai Merah Menurut Kecamatan di Kabupaten Tanah Datar, 2021	254
	<i>Harvested Area, Yield Rate, and Production of Red Pepper/Red Chilli, by Subdistrict in Tanah Datar Regency, 2021 .....</i>	
	254	
5.2.5	Luas Panen, Produksi, dan Rata-Rata Produksi Per Hektar Kacang Panjang Menurut Kecamatan di Kabupaten Tanah Datar, 2021	255
	<i>Harvested Area, Yield Rate, and Production of String Bean, by Subdistrict in Tanah Datar Regency, 2021.....</i>	
	255	
5.2.6	Luas Panen, Produksi, dan Rata-Rata Produksi Per Hektar Ketimun Menurut Kecamatan di Kabupaten Tanah Datar, 2021.	256
	<i>Harvested Area, Yield Rate, and Production of Cucumber, by Subdistrict in Tanah Datar Regency, 2021.....</i>	
	256	
5.2.7	Luas Panen, Produksi, dan Rata-Rata Produksi Per Hektar Kubis Menurut Kecamatan di Kabupaten Tanah Datar, 2021 .....	257
	<i>Harvested Area, Yield Rate, and Production of Cabbage, by</i>	

	<i>Subdistrict in Tanah Datar Regency, 2021</i> .....	257
5.2.8	Luas Panen, Produksi, dan Rata-Rata Produksi Per Hektar Tomat Menurut Kecamatan di Kabupaten Tanah Datar, 2021 ..... <i>Harvested Area, Yield Rate, and Production of Tomato, by Subdistrict in Tanah Datar Regency, 2021</i> .....	258
5.2.9	Luas Panen, Produksi, dan Rata-Rata Produksi Per Hektar Sawi/ Patsai Menurut Kecamatan di Kabupaten Tanah Datar, 2021 ..... <i>Harvested Area, Yield Rate, and Production of Pok Coy/Bok Coy, by Subdistrict in Tanah Datar Regency, 2021</i> .....	259
5.2.10	Luas Panen, Produksi, dan Rata-Rata Produksi Per Hektar Terung Menurut Kecamatan di Kabupaten Tanah Datar, 2021 ..... <i>Harvested Area, Yield Rate, and Production of Eggplant, by Subdistrict in Tanah Datar Regency, 2021</i> .....	260
5.2.11	Luas Panen, Produksi, dan Rata-Rata Produksi Per Hektar Wortel Menurut Kecamatan di Kabupaten Tanah Datar, 2021 ..... <i>Harvested Area, Yield Rate, and Production of Carrot, by Subdistrict in Tanah Datar Regency, 2021</i> .....	261
5.2.12	Luas Panen, Produksi, dan Rata-Rata Produksi Per Hektar Alpokat Menurut Kecamatan di Kabupaten Tanah Datar, 2021 ..... <i>Harvested Area, Yield Rate, and Production of Avocado, by Subdistrict in Tanah Datar Regency, 2021</i> .....	262
5.2.13	Luas Panen, Produksi, dan Rata-Rata Produksi Per Hektar Mangga Menurut Kecamatan di Kabupaten Tanah Datar, 2021..... <i>Harvested Area, Yield Rate, and Production of Mango, by Subdistrict in Tanah Datar Regency, 2021</i> .....	263
5.2.14	Luas Panen, Produksi, dan Rata-Rata Produksi Per Hektar Rambutan Menurut Kecamatan di Kabupaten Tanah Datar, 2021 ... <i>Harvested Area, Yield Rate, and Production of Rambutan, by Subdistrict in Tanah Datar Regency, 2021</i> .....	264
5.2.15	Luas Panen, Produksi, dan Rata-Rata Produksi Per Hektar Duku Menurut Kecamatan di Kabupaten Tanah Datar, 2021 ..... 265	265

	<i>Harvested Area, Yield Rate, and Production of Lansones, by Subdistrict in Tanah Datar Regency, 2021.....</i>	
		265
5.2.16	Luas Panen, Produksi, dan Rata-Rata Produksi Per Hektar Jeruk Menurut Kecamatan di Kabupaten Tanah Datar, 2021 ..... <i>Harvested Area, Yield Rate, and Production of Orange by Subdistrict in Tanah Datar Regency, 2021.....</i>	266
		266
5.2.17	Luas Panen, Produksi, dan Rata-Rata Produksi Per Hektar Durian Menurut Kecamatan di Kabupaten Tanah Datar, 2021 ..... <i>Harvested Area, Yield Rate, and Production of Durian , by Subdistrict in Tanah Datar Regency, 2021.....</i>	267
		267
5.2.18	Luas Panen, Produksi, dan Rata-Rata Produksi Per Hektar Jambu Batu Menurut Kecamatan di Kabupaten Tanah Datar, 2021. .... <i>Harvested Area, Yield Rate, and Production of Guava/Common , by Subdistrict in Tanah Datar Regency, 2021.....</i>	268
		268
5.2.19	Luas Panen, Produksi, dan Rata-Rata Produksi Per Hektar Jambu Air Menurut Kecamatan di Kabupaten Tanah Datar, 2021.... <i>Harvested Area, Yield Rate, and Production of Jambu Pole , by Subdistrict in Tanah Datar Regency, 2021.....</i>	269
		269
5.2.20	Luas Panen, Produksi, dan Rata-Rata Produksi Per Hektar Sawo Menurut Kecamatan di Kabupaten Tanah Datar, 2021 ..... <i>Harvested Area, Yield Rate, and Production of Sopotilla , by Subdistrict in Tanah Datar Regency, 2021.....</i>	270
		270
5.2.21	Luas Panen, Produksi, dan Rata-Rata Produksi Per Hektar Pepaya Menurut Kecamatan di Kabupaten Tanah Datar, 2021 ..... <i>Harvested Area, Yield Rate, and Production of Pepaya , by Subdistrict in Tanah Datar Regency, 2021.....</i>	271
		271
5.2.22	Luas Panen, Produksi, dan Rata-Rata Produksi Per Hektar Pisang Menurut Kecamatan di Kabupaten Tanah Datar, 2021 ..... <i>Harvested Area, Yield Rate, and Production of Banana, by Subdistrict in Tanah Datar Regency, 2021.....</i>	272
		272
5.2.23	Luas Panen, Produksi, dan Rata-Rata Produksi Per Hektar Nenas Menurut Kecamatan di Kabupaten Tanah Datar, 2021 ..... <i>Harvested Area, Yield Rate, and Production of Pineapple, by Subdistrict in Tanah Datar Regency, 2021.....</i>	273
		273

	<i>Harvested Area, Yield Rate, and Production of Pineapple, by Subdistrict in Tanah Datar Regency, 2021.....</i>	
		273
5.2.24	Luas Panen, Produksi, dan Rata-Rata Produksi Per Hektar Salak Menurut Kecamatan di Kabupaten Tanah Datar, 2021 .....	274
	<i>Harvested Area, Yield Rate, and Production of Salak, by Subdistrict in Tanah Datar Regency, 2021.....</i>	
		274
5.2.25	Luas Panen, Produksi, dan Rata-Rata Produksi Per Hektar Belimbing Menurut Kecamatan di Kabupaten Tanah Datar, 2021 ...	275
	<i>Harvested Area, Yield Rate, and Production of Star Fruit, by Subdistrict in Tanah Datar Regency, 2021.....</i>	
		275
5.2.26	Luas Panen, Produksi, dan Rata-Rata Produksi Per Hektar Nangka Menurut Kecamatan di Kabupaten Tanah Datar, 2021 .....	276
	<i>Harvested Area, Yield Rate, and Production of Jack Fruit, by Subdistrict in Tanah Datar Regency, 2021.....</i>	
		276
5.2.27	Luas Panen, Produksi, dan Rata-Rata Produksi Per Hektar Manggis Menurut Kecamatan di Kabupaten Tanah Datar, 2021 ....	277
	<i>Harvested Area, Yield Rate, and Production of Mangosteen, by Subdistrict in Tanah Datar Regency, 2021.....</i>	
		277
5.3	Perkebunan/Plantation .....	278
5.3.1	Luas Panen, Produksi, dan Rata-Rata Produksi Per Hektar Karet Menurut Kecamatan di Kabupaten Tanah Datar, 2021 .....	278
	<i>Harvested Area, Yield Rate, and Production of Rubber, by Subdistrict in Tanah Datar Regency, 2021.....</i>	
		278
5.3.2	Luas Panen, Produksi, dan Rata-Rata Produksi Per Hektar Malinjo Menurut Kecamatan di Kabupaten Tanah Datar, 2021 .....	279
	<i>Harvested Area, Yield Rate, and Production of Maize, by Subdistrict in Tanah Datar Regency, 2021.....</i>	
		279
5.3.3	Luas Panen, Produksi, dan Rata-Rata Produksi Per Hektar Kakao Menurut Kecamatan di Kabupaten Tanah Datar, 2021 .....	280
	<i>Harvested Area, Yield Rate, and Production of Cocoa, by Subdistrict in Tanah Datar Regency, 2021.....</i>	
		280
5.3.4	Luas Panen, Produksi, dan Rata-Rata Produksi Per Hektar	

	Cengkeh Menurut Kecamatan di Kabupaten Tanah Datar, 2021	281
	<i>Harvested Area, Yield Rate, and Production of Clove, by Subdistrict in Tanah Datar Regency, 2021.....</i>	281
5.3.5	Luas Panen, Produksi, dan Rata-Rata Produksi Per Hektar Kulit Manis Menurut Kecamatan di Kabupaten Tanah Datar, 2021	282
	<i>Harvested Area, Yield Rate, and Production of Cinnamon, by Subdistrict in Tanah Datar Regency, 2021.....</i>	282
5.3.6	Luas Panen, Produksi, dan Rata-Rata Produksi Per Hektar Kelapa Menurut Kecamatan di Kabupaten Tanah Datar, 2021 .....	283
	<i>Harvested Area, Yield Rate, and Production of Coconut, by Subdistrict in Tanah Datar Regency, 2021.....</i>	283
5.3.7	Luas Panen, Produksi, dan Rata-Rata Produksi Per Hektar Kapok Menurut Kecamatan di Kabupaten Tanah Datar, 2021 .....	284
	<i>Harvested Area, Yield Rate, and Production of Kapok, by Subdistrict in Tanah Datar Regency, 2021.....</i>	284
5.3.8	Luas Panen, Produksi, dan Rata-Rata Produksi Per Hektar Kemiri Menurut Kecamatan di Kabupaten Tanah Datar, 2021 .....	285
	<i>Harvested Area, Yield Rate, and Production of Candlenut, by Subdistrict in Tanah Datar Regency, 2021.....</i>	285
5.3.9	Luas Panen, Produksi, dan Rata-Rata Produksi Per Hektar Kopi Robusta Menurut Kecamatan di Kabupaten Tanah Datar, 2021	286
	<i>Harvested Area, Yield Rate, and Production of Robusta Coffe, by Subdistrict in Tanah Datar Regency, 2021.....</i>	286
5.3.10	Luas Panen, Produksi, dan Rata-Rata Produksi Per Hektar Kopi Arabika Menurut Kecamatan di Kabupaten Tanah Datar, 2021	287
	<i>Harvested Area, Yield Rate, and Production of Arabica Coffee, by Subdistrict in Tanah Datar Regency, 2021.....</i>	287
5.3.11	Luas Panen, Produksi, dan Rata-Rata Produksi Per Hektar Lada Menurut Kecamatan di Kabupaten Tanah Datar, 2021 .....	288

	<i>Harvested Area, Yield Rate, and Production of Papper, by Subdistrict in Tanah Datar Regency, 2021</i> .....	288
5.3.12	Luas Panen, Produksi, dan Rata-Rata Produksi Per Hektar Pala Menurut Kecamatan di Kabupaten Tanah Datar, 2021 ..... <i>Harvested Area, Yield Rate, and Production of Nutmeg, by Subdistrict in Tanah Datar Regency, 2021</i> .....	289
5.3.13	Luas Panen, Produksi, dan Rata-Rata Produksi Per Hektar Panili Menurut Kecamatan di Kabupaten Tanah Datar, 2021 ..... <i>Harvested Area, Yield Rate, and Production of Vanilla, by Subdistrict in Tanah Datar Regency, 2021</i> .....	290
5.3.14	Luas Panen, Produksi, dan Rata-Rata Produksi Per Hektar Tebu Menurut Kecamatan di Kabupaten Tanah Datar, 2021 ..... <i>Harvested Area, Yield Rate, and Production of Sugar Cane, by Subdistrict in Tanah Datar Regency, 2021</i> .....	291
5.3.15	Luas Panen, Produksi, dan Rata-Rata Produksi Per Hektar Pinang Menurut Kecamatan di Kabupaten Tanah Datar, 2021 ..... <i>Harvested Area, Yield Rate, and Production of Areca Nut, by Subdistrict in Tanah Datar Regency, 2021</i> .....	292
5.3.16	Luas Panen, Produksi, dan Rata-Rata Produksi Per Hektar Gardamunggu Menurut Kecamatan di Kabupaten Tanah Datar, 2021 <i>Harvested Area, Yield Rate, and Production of Cardamon, by Subdistrict in Tanah Datar Regency, 2021</i> .....	293
5.3.17	Luas Panen, Produksi, dan Rata-Rata Produksi Per Hektar Aren Menurut Kecamatan di Kabupaten Tanah Datar, 2021 ..... <i>Harvested Area, Yield Rate, and Production of Aren, by Subdistrict in Tanah Datar Regency, 2021</i> .....	294
5.3.18	Luas Panen, Produksi, dan Rata-Rata Produksi Per Hektar Tembakau Menurut Kecamatan di Kabupaten Tanah Datar, 2021 <i>Harvested Area, Yield Rate, and Production of Tobacco, by Subdistrict in Tanah Datar Regency, 2021</i> .....	295



5.3.19	Luas Panen, Produksi, dan Rata-Rata Produksi Per Hektar Nilam Menurut Kecamatan di Kabupaten Tanah Datar, 2021 ..... <i>Harvested Area, Yield Rate, and Production of Patchaouli, by Subdistrict in Tanah Datar Regency, 2021.....</i>	296
5.4	Peternakan/Livestock .....	297
5.4.1	Populasi Ternak Menurut Jenis dan Kecamatan di Kabupaten Tanah Datar, 2021 ..... <i>Livestock Population, by Species and Subdistrict in Tanah Datar Regency, 2021 .....</i>	297
5.4.2	Populasi Ternak Unggas Menurut Jenis Unggas dan Kecamatan di Kabupaten Tanah Datar, 2021 ..... <i>Poultry Population, by Species and Subdistrict in Tanah Datar Regency, 2021 .....</i>	298
5.4.3	Perkembangan Populasi Ternak Menurut Jenis Ternak di Kabupaten Tanah Datar, 2010-2021..... <i>Trend of Livestock Population by Species in Tanah Datar Regency, 2010-2021.....</i>	299
5.4.4	Populasi Ternak Unggas Menurut Jenis Unggas di Kabupaten Tanah Datar, 2010-2021 ..... <i>Trend of Poultry Population, by Species in Tanah Datar Regency, 2010-2021 .....</i>	300
5.4.5	Jumlah Ternak yang Dipotong Menurut Jenis dan Kecamatan di Kabupaten Tanah Datar, 2021..... <i>Total Livestock Butchered, by Species and Subdistrict in Tanah Datar Regency, 2021 .....</i>	301
5.4.6	Jumlah Ternak Unggas yang Dipotong Menurut Jenis Unggas dan Kecamatan di Kabupaten Tanah Datar, 2021 ..... <i>Poultry Butchered, by Species and Subdistrict in Tanah Datar Regency, 2021 .....</i>	302
5.4.7	Produksi Daging Menurut Jenis (Kg) di Kabupaten Tanah Datar, 2021..... <i>Production of Meat, by Kind (Kgs) in Tanah Datar Regency, 2021 .....</i>	303

5.4.8	Produksi Susu Ternak Sapi dan Kerbau (Liter) di Kabupaten Tanah Datar, 2021.....	305
	<i>Production of Cow and Buffalo (litres) in Tanah Datar Regency, 2021 .....</i>	<i>305</i>
5.4.9	Produksi Telur Menurut Jenis Unggas dan Kecamatan di Kabupaten Tanah Datar, 2021 .....	306
	<i>Production of Eggs by Species and Subdistrict in Tanah Datar Regency, 2021 .....</i>	<i>306</i>
5.5	Perikanan/Fishery.....	307
5.5.1	Jumlah Nelayan/Petani Ikan Darat Menurut Jenis Usaha di Kabupaten Tanah Datar, 2021 .....	307
	<i>Inland Fish Farmers/Fishermen, by Type of Employment in Tanah Datar Regency, 2021 .....</i>	<i>307</i>
5.5.2	Luas Areal, Produksi Benih Ikan Balai Benih Ikan dan Perikanan Rakyat di Kabupaten Tanah Datar, 2021 .....	308
	<i>Area and Production of Fish Seeds at State Fish Breeding Station and Community Fish Farming in Tanah Datar Regency, 2021.....</i>	<i>308</i>
5.5.3	Benih Ikan Air Tawar yang Disebar Menurut Jenis dan Kecamatan (000 ekor) di Kabupaten Tanah Datar, 2021.....	309
	<i>Fish Seeds Released, by Species and Subdistrict in Tanah Datar Regency, 2021 .....</i>	<i>309</i>
5.5.4	Luas Areal Perikanan Menurut Jenis (ha) di Kabupaten Tanah Datar, 2021.....	310
	<i>Fish-farming Area, by Type (ha) in Tanah Datar Regency, 2021....</i>	<i>310</i>
5.5.5	Luas dan Produksi Perikanan Air Tawar Menurut Kecamatan di Kabupaten Tanah Datar, 2021 .....	311
	<i>Area and Production of Inland fish Farming, by Subdistrict in Tanah Datar Regency, 2021 .....</i>	<i>311</i>
5.5.6	Perkembangan Produksi dan Harga Perikanan Air Tawar di Kabupaten Tanah Datar, 2021 .....	312
	<i>Trend of Inland Fish Farming, Production and Prices, by Species in Tanah Datar Regency, 2021 .....</i>	<i>312</i>

5.5.7	Produksi Ikan Budidaya Menurut Tempat Usaha di Kabupaten Tanah Datar, 2022 .....	313
	<i>Fish-farming Production, by Type of Fish Farming and Subdistrict in Tanah Datar Regency, 2022.....</i>	
	313	
5.5.8	Jumlah dan Luas Kolam Perikanan Darat di Kabupaten Tanah Datar, 2022.....	314
	<i>Inland Fish Farming, Areal and Number in Tanah Datar Regency, 2022 .....</i>	
	314	
<b>6</b>	<b>Industri, Energi dan Konstruksi/ Industry, Energy and Construction</b>	<b>316</b>
6.1	Industri/ <i>Industry</i> .....	324
6.1.1	Banyaknya Unit Usaha, Investasi, dan Tenaga Kerja Industri Menengah Berizin (punya IUI) Menurut Cabang Industri, 2021. <i>Industry, Number of Units, Investment, and Labor, 2021.....</i>	324
	324	
6.1.2	Jumlah Unit Usaha, Tenaga Kerja, dan Nilai Produksi Industri Pangan, 2021 .....	325
	<i>Food Industry, Number of Units, Production and Labor, 2021 .....</i>	
	325	
6.1.3	Jumlah Unit Usaha, Tenaga Kerja, & Produksi Industri Sandang dan Kulit, 2021 .....	326
	<i>Apparel and leatherwork Industries, Number of Units, Production and Labor, 2021 .....</i>	
	326	
6.1.4	Jumlah Unit Usaha, Tenaga Kerja, & Investasi Pada Industri Kerajinan, 2021 .....	327
	<i>Crafts industry, Number of Units, Investment and Labor, 2021 ....</i>	
	327	
6.1.5	Jumlah Unit Usaha, Tenaga Kerja, & Investasi Industri Kimia dan Bahan Bangunan, 2021 .....	328
	<i>Chemical ang Building materials Industries, Number of Units, Investment and Labor, 2021.....</i>	
	328	
6.1.6	Jumlah Unit Usaha, Tenaga Kerja, & Investasi Pada Industri Logam, Mesin, dan Elektronika di Kabupaten Tanah Datar, 2021	329
	<i>Metal, Machinery, and Electronics Industries, Number of Units, Investment and Labor, in Tanah Datar Regency, 2021 .....</i>	
	329	

## DAFTAR GAMBAR/LIST OF FIGURES

1.1.	Tinggi Wilayah di Atas Permukaan Laut (DPL) Menurut Kecamatan di Kabupaten Tanah Datar, 2021 <i>Height Above Mean Sea Level (AMSL) by Subdistrict in Tanah Datar Regency, 2021</i> .....	9
1.2.	Jumlah Curah Hujan (mm3) Menurut Bulan di Kabupaten Tanah Datar, 2021 <i>Amount of Precipitation and Number of Rainy Days by Month in Tanah Datar Regency, 2021</i> .....	10
2.1.	Target dan Realisasi pendapatan Daerah di Kabupaten Tanah Datar, 2021 (ribu rupiah) <i>Government Revenues, Target and Realization in Tanah Datar Regency, 2021 (thousand rupiahs)</i> .....	30
2.2.	Realisasi Belanja Daerah di Kabupaten Tanah Datar, 2021 <i>Government Expenditure Realization in Tanah Datar Regency, 2021</i> .....	31
2.3.	Jumlah Pegawai Negeri Sipil Kabupaten Tanah Datar Menurut Tingkat Pendidikan yang Ditamatkan dan Jenis Kelamin, 2021 <i>Number of Civil Servant Tanah Datar Regency by Educational Attainment and Gender, 2021</i> .....	32
2.4.	Jumlah Pegawai Negeri Sipil Daerah dan Vertikal menurut Golongan, 2021 <i>Number of Regional and Vertical Civil Servants by Group, 2021</i> .....	33
2.5.	Jumlah Anggota Komisi Hasil Pemilu menurut Komisi, 2019-2024 <i>Number of Members of the Election Result by Commission, 2019-2024</i> .....	34
3.1.	Rasio Penduduk Menurut Jenis Kelamin, 2012-2021 <i>Gender Ratio in Tanah Datar Regency, 2012-2021</i> .....	98
3.2.	Penduduk 15 Tahun ke Atas yang Bekerja Menurut Pendidikan yang Ditamatkan dan Jenis Kelamin di Kabupaten Tanah Datar, 2021 <i>Population 15 Years and Over Working by Educational Attainment and Gender in Tanah Datar District, 2021</i> .....	99
4.1.	Jumlah Siswa SD Menurut Kecamatan di Kabupaten Tanah Datar, 2022 <i>Number of Elementary School Students by Subdistrict in Tanah Datar, 2022</i>	130
4.2.	Jumlah Sekolah Berdasarkan Jenjang dan Kecamatan di Kabupaten Tanah Datar, 2022 <i>Number of School by Subdistricts in Tanah Tanah Regency, 2022</i> .....	131
4.3.	Jumlah Pasien Rawat Inap RSUD M. A. Hanafiah Batusangkar Kabupaten Tanah Datar, 2022	

<i>Total Inpatients Admission in Batusangkar Public Hospital, 2022.....</i>	<i>132</i>
5.1. Produksi Padi Menurut Kecamatan di Kabupaten Tanah Datar, 2022 (ton)	
<i>Production Rice by Sub-District in Tanah Datar Regency, 2022 (tons).....</i>	<i>240</i>
5.2. Produksi Kopi Robusta Menurut Kecamatan di Kabupaten Tanah Datar, 2022 (ton)	
<i>Production of Robusta Coffee by Sub-district in Tanah Datar Regency, 2022 (tons) .....</i>	<i>241</i>
5.3. Produksi Jagung Menurut Kecamatan di Kabupaten Tanah Datar, 2022 (ton)	
<i>Production of corn by Sub-district in Tanah Datar Regency, 2022 (tons).....</i>	<i>242</i>
5.4. Produksi Cabe Merah Menurut Kecamatan di Kabupaten Tanah Datar, 2022 (ton)	
<i>Production of Red Chili by Sub-district in Tanah Datar Regency, 2022 (tons) 243</i>	
6.1. Jumlah Unit Usaha Industri Pangan Menurut Kecamatan di Kabupaten Tanah Datar, 2022	
<i>Number of Units Food Industry by Sub district in Tanah Datar Regency, 2022 322</i>	
6.2. Banyaknya Pemakaian Air Menurut Jenis Pelanggan di Kabupaten Tanah Datar, 2021 (M3)	
<i>Number of Water Consumption by Subscriber in Tanah Datar Regency, 2021 (M3).....</i>	<i>323</i>
7.1. Hotel dan Akomodasi, 2021	
<i>Hotel and accommodation, 2021 .....</i>	<i>354</i>
7.2. Restoran/Rumah makan yang Dikunjungi oleh Wisatawan Menurut Kecamatan, 2021	
<i>Restaurants Visited by Tourist by subdistrict, 2021 .....</i>	<i>355</i>
8.1. Jumlah Jembatan Menurut Kecamatan di Kabupaten Tanah Datar, 2022	
<i>Number of bridge by subdistrict in Tanah Datar Regency, 2022.....</i>	<i>380</i>
8.2. Perkembangan Menara Telekomunikasi Seluler, 2016-2022	
<i>Trend in Celluler Telecommunication Towers, 2016-2022 .....</i>	<i>381</i>
9.1. Jumlah Anggota KUD Menurut Kecamatan di Kabupaten Tanah Datar, 2021	
9.2. Number of Member Cooperative by Subdistrict in Tanah Datar Regency, 2021	
10.1. Rata-Rata Pengeluaran per Kapita Sebulan menurut kelompok komoditas makanan di Kabupaten Tanah Datar, 2021 (rupiah)	
<i>Average expenditure per capita per month by food commodity group in Tanah Datar District, 2021 (rupiah) .....</i>	<i>436</i>

11.1.	Perkembangan tiga izin terbanyak yang di keluarkan DPMPTSP-NAKER, 2021	
	<i>Trend of top three permist issued by DPMPTSP-NAKER, 2021</i> .....	453
11.2.	Perkembangan Surat izin usaha perdagangan (SIUP) yang di keluarkan DPMPTSP-NAKER, 2021	
	<i>Trend of Business permist Issuance, 2021</i> .....	454
12.1.	PDRB Kabupaten Tanah Datar Atas Dasar Harga Berlaku, 2017-2021 (Jutaan Rupiah)	
	<i>GRDP of Tanah Datar at Current Market Prices, 2017-2021 (Million Rupiahs)</i>	473
13.1.	Indeks Pembangunan Manusia (IPM) Kabupaten Tanah Datar dan Provinsi Sumatera Barat, 2015-2022	
	<i>Human Development Index of Tanah Datar Regency and Sumatera Barat Province, 2015-2022</i> .....	489
13.2.	Laju Pertumbuhan PDRB Menurut Harga Konstan di Kabupaten Tanah Datar dan Sumatera Barat 2016-2022	
	<i>Growth Rate of Gross Regional Domestic Product at Constant in Tanah Datar Regency and Sumatera Barat Province, 2017-2021</i> .....	490

<https://tanahdatarkab.bps.go.id>

## PENJELASAN UMUM/EXPLANATORY NOTES

Tanda-tanda, satuan-satuan, dan lain-lainnya yang digunakan dalam publikasi ini adalah sebagai berikut:

*Symbols, measurement units, and acronyms which are used in this publication, are as follows:*

### 1. TANDA-TANDA/SYMBOLS

Data tidak tersedia/ <i>Data not available</i>	: ...
Tidak ada atau nol/ <i>Null or zero</i>	: –
Data dapat diabaikan/ <i>Data negligible</i>	: 0
Tanda decimal/ <i>Decimal point</i>	: ,
Data tidak dapat ditampilkan/ <i>Not applicable</i>	: NA
Angka perkiraan/ <i>Estimated figures</i>	: e
Angka sementara/ <i>Preliminary figures</i>	: x
Angka sangat sementara/ <i>Very preliminary figures</i>	: xx
Angka diperbaiki/ <i>Revised figures</i>	: r

### 2. SATUAN/UNITS

barel/ <i>barrel</i>	: 158,99 liter/litres = 1/6,2898 m <sup>3</sup>
hektar (ha)/ <i>hectare (ha)</i>	: 10 000 m <sup>2</sup>
kilometer (km)/ <i>kilometres (km)</i>	: 1 000 meter/meters (m)
knot/ <i>knot</i>	: 1,8523 km/jam (km/hour)
kuintal/ <i>quintal</i>	: 100 kg
KWh	: 1 000 Watt hour
MWh	: 1 000 KWh
liter (untuk beras)/ <i>litre (for rice)</i>	: 0,80 kg
ons/ <i>ounce</i>	: 28,31 gram/grams
ton	: 1 000 kg

Satuan lain: buah, dus, butir, helai/lembar, kaleng, batang, pulsa, ton kilometer (ton-km), jam, menit, persen (%).

*Other units: unit, pack, pieces, sheet, tin, pulse, ton-kilometres(ton-km), hour, minute, percent (%).*

Perbedaan angka di belakang koma disebabkan oleh pembulatan angka.

*The difference in decimal numbers is caused by rounding.*



<https://tanahdatarkab.bps.go.id>

## DAFTAR SINGKATAN/LIST OF ABBREVIATIONS

BCG	: Bacillus Calmette Guerin
DPT	: Difteri, Pertusis, Tetanus
TT	: Tetanus Toxoid
Pustu	: Puskesmas pembantu/ <i>Auxiliary Public Health Center</i>
SIUP	: Surat Ijin Usaha Perdagangan/ <i>Trading Permission Letter</i>
PLN	: Perusahaan Listrik Negara / <i>State Electricity Company</i>
PDAM	: Perusahaan Daerah Air Minum / <i>Local water company</i>
Telkom	: Telekomunikasi
UPTD	: Unit Pelaksana Teknis Daerah / <i>Regional Technical Implementation Unit</i>
TK	: Taman Kanak-kanak/ <i>Kindergarten School</i>
SD	: Sekolah Dasar/ <i>Primary School</i>
SLTP	: Sekolah Lanjutan Tingkat Pertama/ <i>Lower Secondary School</i>
SLTA	: Sekolah Lanjutan Tingkat Atas/ <i>Upper Secondary School</i>
Polres	: Kepolisian Resort / <i>Resort Police</i>
HAM	: Hak Asasi Manusia / <i>Human Rights</i>
Gerindra	: Gerakan Indonesia Raya
Golkar	: Golongan Karya
Nasdem	: Nasional Demokrat
Puskesmas	: Pusat Kesehatan Masyarakat / <i>Community Health Centers</i>
HB	: Hepatitis
K1	: Kunjungan baru ibu hamil / <i>New visit of pregnant women</i>
K4	: Kunjungan 4 kali selama masa kehamilan / <i>4 visits during pregnancy</i>
ISPA	: Infeksi Saluran Pernapasan Akut / <i>Acute Respiratory Infections</i>
IUD	: Intrauterine Device
MOW	: Metode Operasi Wanita / <i>Female Operation Method</i>
MOP	: Metode Operasi Pria / <i>Male Operation Method</i>

<https://tanahdatarkab.bps.go.id>

## Statistik Kunci, 2018-2022

### Key Statistics, 2018-2022

Rincian/Description	Satuan/Unit	2018	2019	2022
(1)	(2)	(3)	(4)	(5)
<b>SOSIAL/ SOCIAL</b>				
Penduduk <sup>1</sup> Population <sup>1</sup>	ribu/ thousand	347,41	348,22	371,70
Laju pertumbuhan Penduduk <sup>1</sup> Population Growth <sup>1</sup>	%	0,28	0,27	0,91
Angka Harapan Hidup <sup>1</sup> -e <sub>0</sub> Life Expectancy Rate <sup>1</sup>	tahun/ years	69,38	69,73	69,94
Tingkat Partisipasi Angkatan Kerja - TPAK <sup>2</sup> Labour Force Participation Rate-LFPR <sup>2</sup>	%	68,80	69,12	69,42
Tingkat Pengangguran Terbuka-TPT <sup>2</sup> Unemployment Rate-UR <sup>2</sup>	%	3,86	3,14	4,79
Penduduk Miskin <sup>3</sup> Poor People <sup>3</sup>	ribu/ thousand	18,48	16,20	15,34
Persentase Penduduk Miskin <sup>3</sup> Percentage of Poor People <sup>3</sup>	%	5,32	4,65	4,13
Gini Rasio Gini Ratio	-	0,288	0,278	0,273
Indeks Pembangunan Manusia-IPM <sup>4</sup> Human Development Index <sup>4</sup>	-	71,25	72,14	72,33
Angka Harapan Lama Sekolah Expected Years of Schooling	tahun/ years	13,88	14,32	14,33
Rata-rata Lama Sekolah Mean Year of Schooling	tahun/ years	8,44	8,45	8,61
<b>EKONOMI/ ECONOMIC</b>				
Produk Domestik Bruto (PDB) Harga Berlaku <sup>5</sup> Gross Domestic Bruto (GDP) at Current Price <sup>5</sup>	milyar/ billion	12202,82	13086,69	13027,34
Produk Domestik Bruto (PDB) Harga Konstan <sup>5</sup> Gross Domestic Bruto (GDP) at Constant Price <sup>5</sup>	milyar/ billion	9224,52	9684,48	9575,50
Laju Pertumbuhan Ekonomi <sup>6</sup> Economic Growth <sup>6</sup>	%	5,04	4,99	-1,13
Pengeluaran per kapita Disesuaikan Adjusted Expenditure Per Capita	ribu/ thousand	10 417	10 709	10588

Catatan/Notes :

1. Data 2006–2009: berdasarkan hasil SUPAS 2005; mulai 2010: Hasil proyeksi penduduk Indonesia 2010–2035 (pertengahan tahun/Juni)/ *Data in 2006–2009: based on SUPAS 2005; since 2010: The result of Indonesia population projection 2010–2035 (mid year/June)*
2. Kondisi Agustus/*Condition at August*
3. Kondisi Maret/*Condition at March*
4. Sejak tahun 2010, IPM dihitung dengan metode baru. Komponen IPM metode baru adalah angka harapan hidup saat lahir, harapan lama sekolah, rata-rata lama sekolah, dan pengeluaran per kapita/*Since 2010, HDI was calculated using new method. New HDI component are life expectancy at birth, expected years of schooling, means years of schooling, and expenditure per capita*
5. Mulai tahun 2010 mengadopsi System of National Account 2008 (SNA 2008)/*Since 2010 is in line with System of National Account 2008 (SNA 2008)*
6. Sebelum 2011 menggunakan tahun dasar 2000 (2000=100), mulai 2011 menggunakan tahun dasar 2010 (2010=100)/*Before 2011 using 2000 base year (2000=100), since 2011 using 2010 base year (2010=100)*

# GEOGRAFI DAN IKLIM

## GEOGRAPHY AND CLIMATE

Pada tahun 2021 terdapat perubahan  
suhu dan curah hujan di  
Kabupaten Tanah Datar

Bulan dengan curah hujan tertinggi  
pada tahun 2021 adalah pada Bulan  
September dengan curah hujan  
313,9 milimeter kubik.

Frekuensi **Bencana Alam** di  
**Kabupaten Tanah Datar**  
selama tahun **2021**

Banjir terjadi sebanyak  
**2 KALI**



Angin kencang terjadi  
sebanyak  
**59 KALI**

Tanah longsor terjadi  
sebanyak  
**9 KALI**





## PENJELASAN TEKNIS

1. Secara astronomis, Kabupaten Tanah Datar terletak antara  $00^{\circ} 17'$  dan  $00^{\circ} 39'$  Lintang Selatan dan antara  $100^{\circ} 19'$ – $100^{\circ} 51'$  Bujur Timur.
2. Berdasarkan posisi geografisnya, Kabupaten Tanah Datar memiliki batas-batas: Utara – Kabupaten Agam, dan Kabupaten Lima Puluh Kota; Selatan – Kabupaten Solok; Barat – Kabupaten Padang Pariaman; Timur – Kabupaten Sijunjung dan Kota Sawahlunto.
3. Kabupaten Tanah Datar terdiri dari 14 kecamatan yaitu Kecamatan Sepuluh Koto, Kecamatan Batipuh, Kecamatan Batipuh Selatan, Kecamatan Pariangan, Kecamatan Rambatan, Kecamatan Lima Kaum, Kecamatan Padang Ganting, Kecamatan Lintau Buo, Kecamatan Lintau Buo Utara, Kecamatan Sungayang, Kecamatan Sungai Tarab, Kecamatan Salimpaung, Kecamatan Tanjung Baru.
4. Kecamatan adalah satuan wilayah administratif pemerintahan yang merupakan wilayah kerja perangkat pemerintah dalam menyelenggarakan tugas pemerintahan umum, yang langsung dibawah Bupati dan membawahi beberapa nagari. Pembentukan kecamatan ditetapkan dengan peraturan daerah.
5. Desa adalah satuan wilayah yang ditempati oleh sejumlah penduduk sebagai suatu kesatuan masyarakat, termasuk didalamnya kesatuan masyarakat hukum yang memiliki kewenangan untuk mengatur dan

## PENJELASAN TEKNIS

1. *Astronomically, Tanah Datar is located between  $00^{\circ} 17'$  and  $00^{\circ} 39'$  South Latitude and between  $100^{\circ} 19'$ – $100^{\circ} 51'$  East Longitude.*
2. *In terms of geographic position, Tanah Datar Regency has boundaries as follows: North –Agam Regency and Lima Puluh Kota Regency; South – Solok Regency; West – Padang Pariaman Regency; East – Sijunjung Regency and Sawahlunto city.*
3. *Tanah Datar Regency has 14 subdistrict consist Sepuluh Koto Subdistrict, Batipuh Subdistrict, Batipuh Selatan Subdistrict, Pariangan Subdistrict, Rambatan Subdistrict, Lima Kaum Subdistrict, Padang Ganting Subdistrict, Lintau Buo Subdistrict, Lintau Buo Utara Subdistrict, Sungayang Subdistrict, Sungai Tarab Subdistrict, Salimpaung Subdistrict, Tanjung Baru Subdistrict.*
4. *Kecamatan is the administrative unit of government which is the working area of the governmental apparatus in carrying out the general government task, which is directly under the Regent and oversees some nagari. Kecamatan formation is established by local regulations.*
5. *The village is a unit of territory occupied by a number of residents as a community entity, including a legal community that has the authority to organize and manage the interests of the local community based on local or-*



mengurus kepentingan masyarakat setempat berdasarkan asal-usul dan adat istiadat setempat yang diakui oleh sistem pemerintahan nasional dan berada di daerah kabupaten. (UU No.32 tahun 2004).

6. Khusus di Provinsi Sumatera Barat, menurut Peraturan Daerah Provinsi Sumatera Barat Nomor 9 Tahun 2000 Tentang Pemerintahan Nagari bahwa sistem Pemerintahan Nagari dipandang efektif guna menciptakan ketahanan agama dan budaya. Berdasarkan tradisi dan sosial budaya masyarakat Sumatera Barat yang demokratis dan aspiratif serta dalam rangka tercapainya kemandirian, peran serta dan kreatifitas masyarakat, yang selama ini dipinggirkan dan diabaikan.
  7. Nagari adalah kesatuan masyarakat hukum adat dalam daerah Provinsi Sumatera Barat yang terdiri dari himpunan beberapa suku yang mempunyai wilayah yang tertentu batas-batasnya, mempunyai kekayaan sendiri, berhak mengatur dan mengurus rumah tangganya sendiri dan memiliki pimpinan pemerintahannya.
  8. Tipe Nagari adalah klasifikasi nagari yang dibagi menjadi daerah perdesaan (D) dan daerah perkotaan (K) yang disesuaikan dengan keadaan dan kategori yang ada.
  9. Satuan Lingkungan Setempat (SLS) adalah suatu lingkungan setempat di bawah nagari. Istilah SLS biasanya berbeda antar daerah, seperti: dusun, lingkungan, dan jorong ataupun
- iginis and customs that are recognized by the national government system and located in the district.*
  - 6. Particularly in West Sumatera Province, according to the West Sumatra Provincial Regulation No. 9 of 2000 on the Nagari Government that Nagari Governance system is effective in order to create the resilience of Religion and culture. Based on the tradition and social culture of West Sumatera society, Democratic and aspirational as well as in achieving self-reliance, community participation and creativity, which has been marginalized and ignored.*
  - 7. Nagari is a unitary customary law community in the province of West Sumatra province consisting of a set of several tribes that have a certain area boundaries, have their own wealth, have the right to regulate and take care of their own household and have the leadership of his government.*
  - 8. Nagari type is a nagari classification divided into rural areas (D) and urban areas (K) adapted to existing circumstances and categories*
  - 9. The Local Environmental Unit (SLS) is a local neighborhood under the nagari. The term SLS usually differs across regions, such as: hamlet, neighborhood, and jorong or aisle. Limit SLS is a nat-*

lorong. Batas SLS adalah berupa batas alam maupun buatan, tetapi ada juga yang berupa dinding, rumah atau tanah kosong.

*ural or artificial boundary, but there is also a wall, house or vacant land.*

10. Dusun/Lingkungan/Jorong/Lorong adalah bagian wilayah dalam suatu nagari yang merupakan lingkungan kerja pelaksana pemerintah nagari yang dibentuk berdasarkan Peraturan Pemerintah Nomor 5 Tahun 1981 tentang pembentukan dusun dalam desa dan lingkungan dalam kelurahan. Syarat-syarat pembentukannya harus memperhatikan faktor jumlah penduduk, luas wilayah, letak, prasarana, dan sarana serta kondisi kemampuan ekonomi masyarakat.
10. *Dusun / Lingkungan / Jorong / Lorong is part of the territory within a nagari which is the working environment of the nagari government executor established based on Government Regulation No. 5/1981 on the formation of hamlets within the village and neighborhood in the kelurahan. The terms of its formation should consider the factors of population, area, location, infrastructure, and facilities and conditions of economic capacity of the community.*
11. Curah hujan adalah jumlah air yang jatuh di permukaan tanah datar selama periode tertentu yang diukur dengan satuan tinggi (mm) di atas permukaan horizontal.
11. *Rainfall is the amount of water that falls on the surface of the flat ground for a certain period measured by unit height (mm) above the horizontal surface. There are several types of Cloud to Ground (CG) lightning propagation in general,*
12. Terdapat beberapa jenis perambatan sambaran petir Cloud to Ground (CG), umumnya terdapat 4 kategori, yaitu sambaran ke bawah bermuatan negatif, sambaran ke atas bermuatan negatif, sambaran ke bawah bermuatan positif, dan sambaran ke atas bermuatan positif. Petir CG negatif (-) lebih umum daripada CG positif (+), karena awan biasanya bermuatan negatif dibagian dasar awan dekat dengan permukaan tanah, dan muatan positif berada dibagian atas.
12. *There are 4 categories: negatively charged downstairs, negative negatively charged, positively charged downstrokes, and positively charged upward strokes. The negative CG (-) lightning is more common than positive CG (+), since clouds are usually negatively charged in the cloud bottom near the ground, and the positive charge is at the top.*



## ULASAN

Kabupaten Tanah Datar adalah salah satu kabupaten di Provinsi Sumatera Barat yang dikenal sebagai “Luhak Nan Tuo” terletak pada 00° 17' LS – 00° 39' LS 100° 19' BT – 100° 51' BT.

Kabupaten Tanah Datar mempunyai luas wilayah 1.336 km<sup>2</sup>, terdiri dari 14 Kecamatan dan 75 Nagari (setingkat kelurahan di wilayah kota). Dilihat dari luas wilayah, kecamatan dengan luas wilayah terkecil adalah Kecamatan Tanjung Baru dengan luas 43,14 km<sup>2</sup>. Sedangkan kecamatan dengan wilayah paling luas adalah Kecamatan Lintau Buo Utara, yakni 204,31 km<sup>2</sup>, kemudian diikuti Kecamatan X Koto yang luasnya 152,02 km<sup>2</sup>.

Secara geografi wilayah Kabupaten Tanah Datar berada di sekitar kaki Gunung Merapi, Gunung Singgalang, dan Gunung Sago, serta diperkaya pula dengan 5 sungai. Danau Singkarak yang cukup luas sebagian diantaranya merupakan wilayah Kabupaten Tanah Datar yakni terletak di Kecamatan Batipuh Selatan dan Rambatan.

Diantara seluruh kecamatan yang ada, tiga kecamatan terletak pada ketinggian antara 700 s.d. 1.000 m di atas permukaan laut, yaitu Kecamatan X Koto, Salimpaung, dan Tanjung Baru. Sementara itu empat Kecamatan lainnya, yaitu Kecamatan Lima Kaum, Tanjung Emas, Padang Ganting, dan Sungai Tarab terletak pada ketinggian

## DESCRIPTION

*Tanah Datar Regency, also known as Luhak Nan Tuo, is situated in West Sumatera Province, Indonesia, spanning in latitude from 00 degrees 17 minutes to 00 degrees 19 minutes S, In longitude, it spans from 100 degrees 19 minutes to 100 degrees 51 minutes E.*

*Tanah Datar Regency has an area of 1,336 km<sup>2</sup>, which is divided into 14 districts or subdistrict and 75 nagari or village. Nagari is a local government unit also known as kelurahan in other regions/cities in Indonesia. Tanjung Baru Subdistrict has the smallest area of 43.14 km<sup>2</sup>, whereas Lintau Buo Utara Subdistrict has the largest area of 204.31 km<sup>2</sup>. The second largest area is X Koto Subdistrict (152.02 km<sup>2</sup>).*

*The area of Tanah Datar Regency is surrounded by Mt. Marapi, Mt. Singgalang, and Mt. Sago, and also have 5 rivers. The infamous Singkarak Lake, one of the largest lake in Indonesia which shares its administration to both Tanah Datar Regency and Solok Regency.*

*The geography of Tanah Datar Regency shows that there are three subdistricts located at an elevation between 700 and 1,000 m above sea level (Subdistricts of X Koto, Salimpaung, and Tanjung Baru), four subdistricts located at an elevation between 450 and 550 m above sea level (Subdistrict of Lima Kaum, Tanjung Emas, Padang Ganting, and Sungai Tarab), and the other seven*

450 s.d. 550 m dari permukaan laut. Sedangkan 7 Kecamatan lagi terletak pada ketinggian yang bervariasi, misalnya Kecamatan Lintau Buo yang terletak pada ketinggian antara 200 s.d. 750 m dari permukaan laut.

Ibukota Kabupaten Tanah Datar berada di Batusangkar, uniknya Kota Batusangkar ini berada pada perbatasan tiga kecamatan, yaitu Kecamatan Lima Kaum, Kecamatan Tanjung Emas, dan Kecamatan Sungai Tarab. Sedangkan pusat pemerintahan berada di Kecamatan Tanjung Emas atau tepatnya di Nagari Pagaruyung.

Kota Batusangkar lebih dikenal sebagai kota budaya, karena di Kabupaten Tanah Datar terdapat banyak peninggalan dan prasasti terutama peninggalan Istana Basa Pagaruyung yang merupakan pusat Kerajaan Minangkabau.

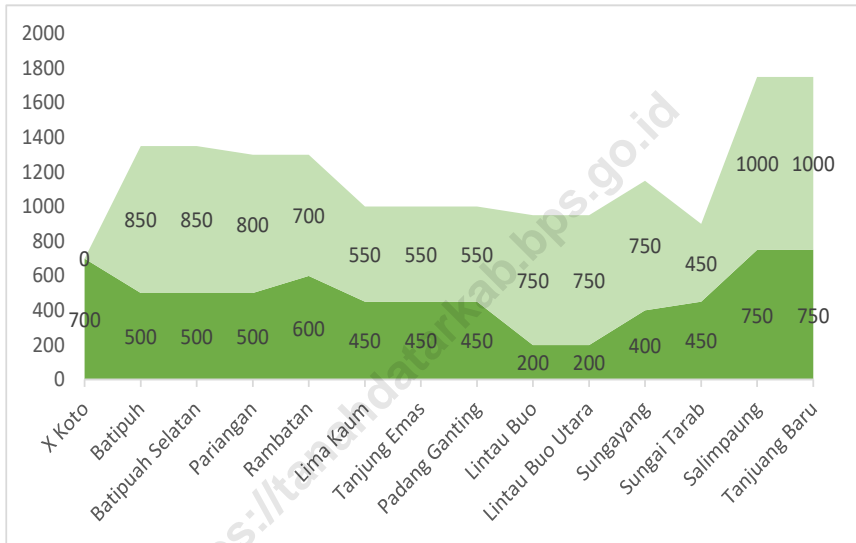
*subdistricts located at an elevation between 200 and 750 m above sea level.*

*The capital city of Tanah Datar Regency is Batusangkar, which consists of three subdistrict, i.e. Subdistrict of Lima Kaum, Tanjung Emas, and Sungai Tarab, Nagari Pagaruyung of Tanjung Emas Subdistrict serves as government administrative center of Tanah Datar Regency.*

*Batusangkar is widely known as a cultural city since there are many historic sites and monuments found in the region. The most important one is Istana Basa Pagaruyung that served as the center of The Kingdom of Minangkabau.*

**Gambar**  
Picture

**1.1. Tinggi Wilayah di Atas Permukaan Laut (DPL) Menurut Kecamatan di Kabupaten Tanah Datar, 2021**  
*Height Above Mean Sea Level (AMSL) by Subdistrict in Tanah Datar Regency, 2021*

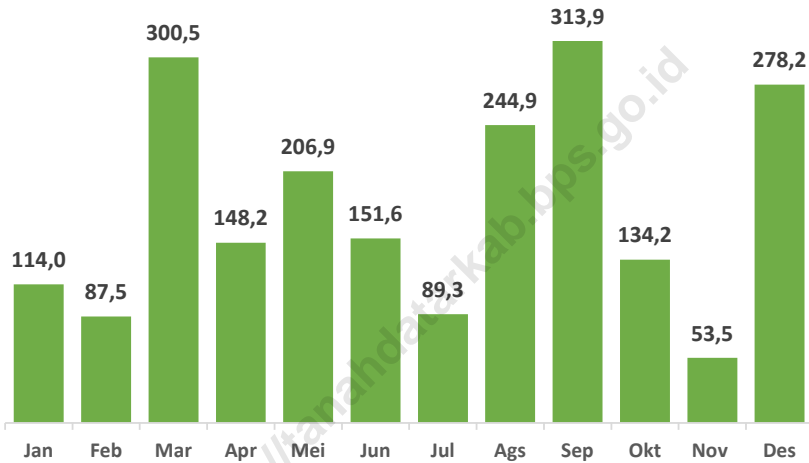


Sumber/Source: BPS Kabupaten Tanah Datar/BPS-Statistics of Tanah Datar Regency

**Gambar**  
Picture

**1.2. Jumlah Curah Hujan (mm3) Menurut Bulan di Kabupaten Tanah Datar, 2021**

*Amount of Precipitation and Number of Rainy Days by Month in Tanah Datar Regency, 2021*



Sumber/Source: Dinas Pertanian Kabupaten Tanah Datar/Regional Agriculture of Tanah Datar Regency

1.1 Geografi/Geography

**Tabel 1.1.1** Kondisi Geografis Umum Kabupaten Tanah Datar, 2021  
*Table Tanah Datar Regency Geography, 2021*

No	Rincian Details	
(1)	(2)	
1.	Letak astronomis <i>Astronomical position</i>	00° 17' LS – 00° 39' LS 100° 19' BT – 100° 51' BT
2.	Batas-batas Daerah/Borders	
3.	-Sebelah Utara / <i>North</i> -Sebelah Selatan / <i>South</i> -Sebelah Barat / <i>West</i> -Sebelah Timur / <i>East</i>	Kabupaten Agam dan 50 Kota Kabupaten Solok Kabupaten Padang Pariaman Kota Sawahlunto & Kab. Sijunjung
4.	Ketinggian dari Permukaan Laut <i>Elevation</i>	200 – 1 000 mdpl
5.	Luas Daerah / <i>Area</i>	1 336,00 Km <sup>2</sup>
6.	Rata-rata Hari Hujan <i>Average Number of Days of Rain</i>	14,89 Hari/Bulan
7.	Rata-Rata Curah Hujan <i>Average Rainfall</i>	192,66 mm <sup>3</sup> /Bulan
8.	Jumlah Gunung <i>Number of Mountains</i>	3
9.	Jumlah Sungai <i>Number of Rivers</i>	5
10.	Jumlah Danau <i>Number of Lakes</i>	1
11.	Panjang Jalan Nasional <i>National Roads</i>	39,1 Km
12.	Panjang Jalan Provinsi <i>Provincial Roads</i>	155,03 Km
13.	Panjang Jalan Kabupaten <i>District Roads</i>	1503,22 Km

Sumber/Source: BPS Kabupaten Tanah Datar/BPS-Statistics of Tanah Datar Regency



**Tabel 1.1.2 Letak Astronomis Kecamatan-Kecamatan di Kabupaten Tanah Datar, 2021**

*Astronomical Position of each Subdistrict, 2021*

	<b>Kecamatan Subdistrict</b>	<b>Bujur Timur East Longitude</b>	<b>Lintang Selatan South Latitude</b>
	(1)	(2)	(3)
1.	X Koto	100° 18' 39" - 100° 26' 59"	0° 23' 38" - 0° 33' 54"
2.	Batipuh	100° 22' 32" - 100° 30' 00"	0° 23' 38" - 0° 34' 25"
3.	Batipuah Selatan	100° 22' 36" - 100° 31' 44"	0° 29' 38" - 0° 35' 30"
4.	Pariangan	100° 28' 00" - 100° 41' 35"	0° 23' 35" - 0° 30' 40"
5.	Rambatan	100° 30' 52" - 100° 37' 20"	0° 28' 16" - 0° 38' 25"
6.	Lima Kaum	100° 28' 19" - 100° 37' 24"	0° 26' 42" - 0° 31' 01"
7.	Tanjung Emas	100° 35' 43" - 100° 44' 02"	0° 26' 49" - 0° 33' 31"
8.	Padang Ganting	100° 37' 49" - 100° 47' 00"	0° 28' 23" - 0° 34' 29"
9.	Lintau Buo	100° 43' 42" - 100° 50' 24"	0° 26' 13" - 0° 33' 59"
10.	Lintau Buo Utara	100° 38' 54" - 100° 50' 56"	0° 20' 21" - 0° 28' 07"
11.	Sungayang	100° 34' 41" - 100° 40' 31"	0° 21' 16" - 0° 26' 24"
12.	Sungai Tarab	100° 28' 26" - 100° 36' 03"	0° 22' 08" - 0° 27' 18"
13.	Salimpaung	100° 28' 52" - 100° 36' 09"	0° 19' 00" - 0° 25' 12"
14.	Tanjung Baru	100° 28' 52" - 100° 35' 17"	0° 17' 35" - 0° 21' 51"

Sumber/Source: BPS Kabupaten Tanah Datar/BPS-Statistics of Tanah Datar Regency

**Tabel 1.1.3 Batas-Batas Wilayah Menurut Kecamatan, 2021**  
*Table District borders by Subdistrict, 2021*

Kecamatan Subdistric	Sebelah			
	Utara/North	Selatan/South	Timur/East	Barat/West
(1)	(2)	(3)	(4)	(5)
1. X Koto	Kab. Agam	Kota Padang Panjang	Batipuh	Kab. Padang Pariaman
2. Batipuh	Kab. Agam	Batipuah Selatan	Pariangan	X Koto
3. Batipuah Selatan	Batipuh	Kab. Solok	Rambatan	Kab. Padang Pariaman
4. Pariangan	Sungai Tarab	Rambatan	Lima Kaum	Batipuh
5. Rambatan	Pariangan	Kab. Solok	Tanjung Emas	Batipuh
6. Lima Kaum	Sungai Tarab	Rambatan	Tanjung Emas	Pariangan
7. Tanjung Emas	Sungayang	Padang Ganting	Lintau Buo	Lima Kaum
8. Padang Ganting	Tanjung Emas	Sawahlunto	Lintau Buo	Rambatan
9. Lintau Buo	L. Buo Utara	Sawahlunto	Sijunjung	Padang Ganting
10. Lintau Buo Utara	Kab. 50 Kota	Lintau Buo	Sijunjung	Sungayang, Tj Emas
11. Sungayang	Kab. 50 Kota	Tanjung Emas	L. Buo Utara	Salimpaung
12. Sungai Tarab	Salimpaung	Lima Kaum	Sungayang	Pariangan, Kab. Agam
13. Salimpaung	Tanjung Baru	Sungai Tarab	Sungayang	Kab. Agam
14. Tanjung Baru	Kab. Agam	Salimpaung	Kab. 50 Kota	Kab. Agam

Sumber/Source: BPS Kabupaten Tanah Datar/BPS-Statistics of Tanah Datar Regency

**Tabel 1.1.4 Luas Wilayah Menurut Kecamatan di Kabupaten Tanah Datar, 2021**  
*Table Total Area by Subdistrict in Tanah Datar Regency, 2021*

	<b>Kecamatan</b> <i>Subdistrict</i>	<b>Luas (km<sup>2</sup>)</b> <i>Total Area (square, km)</i>	<b>Persentase</b> <i>Percentage</i>
	(1)	(2)	(3)
1.	X Koto	152,02	11,38
2.	Batipuh	144,26	10,80
3.	Batipuah Selatan	82,73	6,19
4.	Pariangan	76,43	5,72
5.	Rambatan	129,15	9,67
6.	Lima Kaum	50,00	3,74
7.	Tanjung Emas	112,05	8,39
8.	Padang Ganting	83,05	6,25
9.	Lintau Buo	60,22	4,51
10.	Lintau Buo Utara	204,31	15,29
11.	Sungayang	65,45	4,90
12.	Sungai Tarab	71,85	5,38
13.	Salimpaung	60,88	4,56
14.	Tanjuang Baru	43,14	3,23
	<b>Total</b>	<b>1 336,00</b>	<b>100,00</b>

Sumber/Source: BPS Kabupaten Tanah Datar/BPS-Statistics of Tanah Datar Regency

**Tabel 1.1.5** Tinggi Wilayah di Atas Permukaan Laut (DPL) Menurut Kecamatan di Kabupaten Tanah Datar, 2021

*Height Above Mean Sea Level (AMSL) by Subdistrict in Tanah Datar Regency, 2021*

Kecamatan Subdistrict	Ketinggian / Elevation (meter)	
	Terendah / Lowest	Tertinggi / Highest
(1)	(2)	(3)
1. X Koto	700	1 000
2. Batipuh	500	850
3. Batipuah Selatan	500	850
4. Pariangan	500	800
5. Rambatan	600	700
6. Lima Kaum	450	550
7. Tanjung Emas	450	550
8. Padang Ganting	450	550
9. Lintau Buo	200	750
10. Lintau Buo Utara	200	750
11. Sungayang	400	750
12. Sungai Tarab	450	450
13. Salimpaung	750	1 000
14. Tanjung Baru	750	1 000

Sumber/Source: BPS Kabupaten Tanah Datar/BPS-Statistics of Tanah Datar Regency

**Tabel 1.1.6** Jarak dari Ibukota Kecamatan ke Ibukota Kabupaten di Kabupaten Tanah Datar, 2021

*Distance between Subdistrict Capital and Regency Capital in Tanah Datar Regency, 2022*

	Kecamatan Subdistrict	Ibukota Kecamatan Capital of Subdistrict	Jarak ke Ibukota Kabupaten (km) Distance to Regency Capital (km)
	(1)	(2)	(3)
1.	X Koto	Pasa Rabaa	35
2.	Batipuh	Kubu Karambia	20
3.	Batipuah Selatan	Sumpur	28
4.	Pariangan	Simabur	10
5.	Rambatan	Rambatan	5
6.	Lima Kaum	Limo Kaum	3
7.	Tanjung Emas	Saruaso	10
8.	Padang Ganting	Padang Ganting	20
9.	Lintau Buo	Buo	35
10.	Lintau Buo Utara	Balai Tengah	27
11.	Sungayang	Sungayang	12
12.	Sungai Tarab	Sungai Tarab	5
13.	Salimpaung	Tabek Patah	16
14.	Tanjuang Baru	Tanjuang Alam	20

Sumber/Source: BPS Kabupaten Tanah Datar/BPS-Statistics of Tanah Datar Regency

**Tabel 1.1.7** Jarak Antara Kota Batusangkar dengan Beberapa Kota Lain, 2021  
*Table* Distance from Batusangkar to Various Cities in West Sumatera Province, 2021

	Tujuan <i>Destination</i>	Melalui <i>Via</i>	Jarak <i>Distance</i> (km)
	(1)	(2)	(3)
1.	Painan	Padang	179
2.	Padang	Padang Panjang – Lubuk Alung	102
3.	Pariaman	Padang Panjang – Lubuk Alung	88
4.	Lubuk Alung	Padang Panjang	67
5.	Padang Panjang	Kubu Karambia	30
6.	Bukittinggi	Padang Panjang	47
7.	Bukittinggi	Baso	41
8.	Payakumbuh	Piladang	36
9.	Solok	Ombilin	54
10.	Muaro Labuh	Ombilin	170
11.	Sawahlunto	Padang Ganting – Talawi	38
12.	Muaro Sijunjung	Setangkai	72
13.	Lubuk Sikaping	Kubu Karambia – Padang Panjang	126
14.	Tiku	Kubu Karambia – Padang Panjang	125
15.	Simpang IV	Kubu Karambia – Padang Panjang	210
16.	Sitiung	Setangkai – Muaro	169
17.	Air Bangis	Simpang IV	329

Sumber/Source: BPS Kabupaten Tanah Datar/BPS-Statistics of Tanah Datar Regency

## 1.2 Iklim/Climate

**Tabel 1.2.1 Rata-Rata Curah Hujan dan Hari Hujan Menurut Bulan di Kabupaten Tanah Datar, 2021**  
*Average of Precipitation and Rainy Days by Month in Tanah Datar Regency, 2021*

Bulan/Month	Curah Hujan Precipitation (mm3)	Hari Hujan Rainy Days
(1)	(2)	(3)
Januari/January	114,0	10,0
Februari/February	87,5	9,0
Maret/March	300,5	21,6
April/April	148,2	11,8
Mei/May	206,9	13,8
Juni/June	151,6	11,0
Juli/July	89,3	7,5
Agustus/August	244,9	15,6
September/September	313,9	19,2
Oktober/October	134,2	13,3
November/November	53,5	7,6
Desember/December	278,2	19,5

Sumber/Source: Dinas Pertanian Kabupaten Tanah Datar/Regional Agriculture of Tanah Datar Regency

**Tabel 1.2.2** Banyaknya Gempa Bumi Setiap Bulan di Provinsi Sumatera Barat, 2021  
*Table* *Number of earthquake recorded by month in Sumatera Barat Province, 2021*

Bulan/Month	Jumlah Gempa Number of earthquake	Gempa dirasakan The quake was felt
(1)	(2)	(3)
Januari/January	26	1
Februari/February	23	3
Maret/March	40	4
April/April	44	-
Mei/May	32	2
Juni/June	33	3
Juli/July	24	-
Agustus/August	20	1
September/September	43	2
Oktober/October	54	9
November/November	40	6
Desember/December	24	1

Sumber/Source: BMKG, Stasiun Geofisika Padang Panjang/BMKG, Padang Panjang Geophysics Station



**Tabel 1.2.3 Banyaknya Sambaran Petir Setiap Bulan di Kabupaten Tanah Datar, 2021**  
*Number of clap recorded by month in Tanah Datar Regency, 2021*

Bulan/Month	Jumlah Sambaran Petir Number of clap recorded	
	CG+	CG-
(1)	(2)	(3)
Januari/January	85 722	138 706
Februari/February	45 155	73 279
Maret/March	189 944	237 289
April/April	357 932	521 836
Mei/May	72 226	119 263
Juni/June	53 076	85 118
Juli/July	130 828	206 651
Agustus/August	83 928	112 275
September/September	56 933	97 284
Oktober/October	26 027	44 902
November/November	48 176	94 359
Desember/December	2 344	5 963

Sumber/Source: BMKG, Stasiun Geofisika Padang Panjang/BMKG, Padang Panjang Geophysics Station

**Tabel 1.2.4** Frekuensi Bencana Alam yang Terjadi Menurut Jenis Bencana Alam di Kabupaten Tanah Datar, 2021  
*Natural Disaster Occurrences by Category and Subdistrict, 2021*

	Kecamatan Subdistrict	Banjir Flooding	Tanah Longsor Landslide	Angin Wind	Lainnya Others
	(1)	(2)	(3)	(4)	(5)
1.	X Koto	-	1	33	4
2.	Batipuh	-	2	9	2
3.	Batipuah Selatan	1	-	36	3
4.	Pariangan	-	-	55	4
5.	Rambatan	-	1	5	5
6.	Lima Kaum	1	-	23	10
7.	Tanjung Emas	-	2	-	9
8.	Padang Ganting	-	1	-	-
9.	Lintau Buo	-	-	1	6
10.	Lintau Buo Utara	-	-	114	5
11.	Sungayang	-	2	18	2
12.	Sungai Tarab	-	-	355	2
13.	Salimpaung	-	-	293	5
14.	Tanjung Baru	-	-	123	2
		2	9	1 065	59

Sumber/Source: Badan Penanggulangan Bencana Daerah Kabupaten Tanah Datar/Disaster Relief Agency of Tanah Datar Regency

**Tabel 1.2.5** Nilai Kerugian Bencana Alam yang Terjadi Menurut Jenis Bencana Alam di Kabupaten Tanah Datar, 2021 (rupiah)  
*Natural Disaster Occurrences and Economic loss by Subdistrict, 2021 (rupiah)*

Kecamatan Subdistrict	Banjir Flooding	Tanah Longsor Landslide	Angin Wind	Lainnya Others
(1)	(2)	(3)	(4)	(5)
1. X Koto	-	10 000 000	665 000 000	150 000 000
2. Batipuh	-	-	45 000 000	10 000 000
3. Batipuah Selatan	200 000 000	-	180 000 000	100 000 000
4. Pariangan	-	-	50 000 000	20 000 000
5. Rambatan	-	-	25 000 000	50 000 000
6. Lima Kaum	-	-	115 000 000	70 000 000
7. Tanjung Emas	-	200 000 000	-	70 000 000
8. Padang Ganting	-	10 000 000	-	-
9. Lintau Buo	-	-	5 000 000	60 000 000
10. Lintau Buo Utara	-	-	570 000 000	50 000 000
11. Sungayang	-	50 000 000	90 000 000	10 000 000
12. Sungai Tarab	-	-	1 775 000 000	100 000 000
13. Salimpaung	-	-	1 465 000 000	50 000 000
14. Tanjung Baru	-	-	615 000 000	20 000 000

Sumber/Source: Badan Penanggulangan Bencana Daerah Kabupaten Tanah Datar/Disaster Relief Agency of Tanah Datar Regency

**Tabel 1.2.6** Frekuensi dan Nilai Kerugian Kebakaran yang Terjadi di Kabupaten Tanah Datar, 2021  
*Economic Losses Due to Natural Disaster by Category and Subdistrict, 2021*

Kecamatan Subdistrict		Frekuensi Occurences	Nilai Kerugian Economic Loss (rupiah)
(1)		(2)	(3)
1.	X Koto	2	175 000 000
2.	Batipuh	3	180 300 000
3.	Batipuah Selatan	1	50 000 000
4.	Pariangan	4	145 000 000
5.	Rambatan	6	955 000 000
6.	Lima Kaum	16	215 600 000
7.	Tanjung Emas	10	830 000 000
8.	Padang Ganting	0	0
9.	Lintau Buo	10	275 000 000
10.	Lintau Buo Utara	5	1 260 000 000
11.	Sungayang	2	155 000 000
12.	Sungai Tarab	3	90 500 000
13.	Salimpaung	6	126 000 000
14.	Tanjuang Baru	3	175 000 000

Sumber/Source: Satuan Polisi Pamong Praja dan Pemadam Kebakaran Kab. Tanah Datar/Civil police service and fire fighters of Tanah Datar Regency

# PEMERINTAHAN

## GOVERNMENT

**Jumlah Pegawai Negeri Sipil di Pemerintahan Daerah Kabupaten Tanah Datar tahun 2021 sebanyak**

**5248 orang.**

**Pegawai Laki-laki 1.548 orang**

**Pegawai Perempuan 3.695 orang**

**Pegawai Negeri Sipil di lingkungan pemerintah daerah menurut jabatan:**

**Fungsional Tertentu 3.838 orang**

**Fungsional Umum 1.122 orang**

**Eselon IV 114 orang**

**Eselon III 114 orang**

**Eselon II 27 orang**



<https://tanahdatarkab.bps.go.id>

### PENJELASAN TEKNIS

1. Anggota Dewan Perwakilan Rakyat Daerah (DPRD) dipilih melalui pemilihan umum (pemilu) dan dilantik dalam masa jabatan lima tahun,
2. Susunan pemerintahan Kabupaten Tanah Datar terdiri dari Bupati, Wakil Bupati, Sekretaris Daerah, Dinas, Badan, Kantor, dan Kecamatan.
3. Struktur Organisasi Pemerintahan Daerah Kabupaten Tanah Datar mengalami perubahan di awal tahun 2017.
4. Dinas di Kabupaten Tanah Datar terdiri dari Dinas Pendidikan dan Kebudayaan, Dinas Kesehatan, Dinas Kependudukan dan Pencatatan Sipil, Dinas Sosial, Pemberdayaan Perempuan, dan Perlindungan Anak, Dinas Pekerjaan Umum, Penataan Umum, dan Pertanahan, Dinas Koperasi Usaha Kecil dan Menengah, Perindustrian dan Perdagangan, Dinas Pangan dan Perikanan, Dinas Pertanian, Dinas Pariwisata Pemuda dan Olahraga, Dinas Perhubungan, Dinas Perpustakaan dan Kearsipan, Dinas Penanaman Modal, Pelayanan Terpadu Satu Pintu dan Tenaga Kerja, Dinas Perumahan Rakyat, Kawasan Pemukiman dan Pengawasan Hidup, dan Dinas Komunikasi dan Informatika.
5. Badan di Kabupaten Tanah Datar terdiri dari Badan Kepegawaian

### PENJELASAN TEKNIS

1. *Regional House of Representatives (DPRD) members are elected through a general election and appointed for a five-years membership*
2. *The government structure of Tanah Datar Regency consists of Bupati, vice Regent, Regional Secretary, Service, Board office and subdistrict.*
3. *Government Structure in Tanah Datar Regency has been changes in 2017.*
4. *Service of Tanah Datar Regency consist of Office of Education and Culture, Office of Health, Office of Population and Civil Registration, Office of Social, Women Empowerment, and Child Protection, Public Works Service, Industry and Commerce, Food and Fishery Service, Agriculture Service, Tourism, youth , and Sport Service, Transportation Services, Library and Archives Service, Investment Service, One Gate Service and Labor, Public Housing Services, Communication and Information Service*
5. *A board of Tanah Datar Regency consist of Human Resources Development*

- dan Pengembangan Sumber Daya Manusia, Badan Keuangan Daerah, Badan Penanggulangan Bencana Daerah, dan Badan Perencanaan, Penelitian, dan Pengembangan Daerah.
6. Susunan Kantor di Pemerintahan Daerah terdiri dari Rumah Sakit Umum Daerah M. Ali Hanafiah Batusangkar, Kantor Kesatuan Bangsa dan Politik, serta Satuan Polisi Pamong Praja dan Pemadam Kebakaran.
  7. Kantor Kecamatan terdiri dari Kecamatan Sepuluh Koto, Kecamatan Batipuh, Kecamatan Batipuh Selatan, Kecamatan Pariangan, Kecamatan Rambatan, Kecamatan Lima Kaum, Kecamatan Tanjung Emas, Kecamatan Padang Ganting, Kecamatan Lintau Buo, Kecamatan Lintau Buo Utara, Kecamatan Sungayang, Kecamatan Sungai Tarab, Kecamatan Salimpaung, Kec. Tanjung Baru
- Board, Regional Financial Board, Regional Disaster and Management Board, and Regional Planning and Development Board.*
6. *Office in Tanah Datar Regency consist of Regional Public Hospital M. Ali Hanafiah, Office of National unity and Politics, and Civil Police and Fire Fighter.*
  7. *Subdistrict in Tanah Datar Regency consist of Sepuluh Koto Subdistrict, Batipuh Subdistrict, Batipuh Selatan Subdistrict, Pariangan Subdistrict, Rambatan Subdistrict, Lima Kaum Subdistrict, Tanjung Emas Subdistrict, Padang Ganting Subdistrict, Lintau Buo Subdistrict, Sungayang Subdistrict, Sungai Tarab Subdistrict, Salimpaung Subdistrict, Tanjung Baru Subdistrict.*



## ULASAN

## DESCRIPTION

Dengan semakin mantapnya diberlakukannya Undang-undang Otonomi Daerah di seluruh Indonesia, khususnya untuk Sumatera Barat, pemerintahan di tingkat Nagari sebagai penyelenggara pemerintahan terendah sudah berjalan dengan baik. Sampai akhir tahun 2022 Kabupaten Tanah Datar masih terdiri dari 75 nagari dan 395 jorong.

Periode 2022-2026 Kabupaten Tanah Datar dipimpin oleh Eka Putra, S.E bersama dengan Richi Aprian, SH.MH berdasarkan hasil pemilihan umum kepala daerah tahun 2022.

Pemerintahan nagari merupakan satuan pemerintahan setingkat dengan kelurahan. Nagari ini hanya terdapat pada kabupaten-kabupaten di Provinsi Sumatera Barat. Model pemerintahan ini berlaku sejak dikeluarkannya Perda Tk. I No. 17 Tahun 2001. Pemerintahan di tingkat nagari merupakan pemerintahan di bawah kecamatan yang dipimpin oleh seorang wali nagari yang dipilih langsung oleh masyarakat, adapun pemerintahan di bawah nagari adalah jorong yang dipimpin oleh seorang wali jorong.

Dilihat dari potensi Pegawai Negeri Sipil (PNS) Menurut Satuan Kerja Perangkat Daerah (SKPD) di Kabupaten Tanah Datar, pada tahun 2022 tercatat ada sebanyak 5.365 orang. Dari jumlah tersebut, komposisi PNS berjenis kelamin laki-laki berjumlah **1.618** orang dan dan yang berjenis kelamin

*The enforcement of Local Government law has resulted in a better governance practies. It also gives room to local government to implement its distictie practies. Until last 2022 in Tanah Datar Regency consist of 75 nagari and 395 jorong.*

*In 2022-2026 Tanah Datar Regency led by Eka putra, S.E together with Richi Aprian, SH.MH based on election result of regional heads in 2022.*

*In West Sumatera Province for example, the present Nagari Government administration, also known as Kelurahan in other region (village), characterizes the implementation of the abovementioned law. Such modelof government administration has been in effect since the implementatin of Perda Tk. I No 17/2001. According to the said Perda, village is a level of government administration under Kecamatan or subdistrict administration, headed by a Wali Nagari or head of village selecteed through local election. The lowest level of government administration is Jorong which is headed by Wali Jorong or head of jorong.*

*In 2022, the number of civil servants (commonly known as PNS) of all Satuan Kerja Perangkat Daerah or SKPD (Local Government Unit of Work) is 5,365, which consists of 1,618 male and 3,747 female personnels.*

perempuan berjumlah 3.747 orang

PNS menurut OPD dilihat dari jenjang pendidikan yang ditamatkan, PNS di Kabupaten Tanah Datar didominasi oleh lulusan Tingkat Sarjana. Sebanyak 3.406 S1/D.IV atau 63,4 persen diikuti PNS tamatan DIII sebanyak 755 atau sebesar 14,07 persen, tamatan DI/DII sebanyak 352 orang atau 6,55 persen, tamatan SMA/ sederajat sebanyak 585 orang atau 10,90 persen, sedangkan PNS tamatan SD dan SLTP masing-masing hanya sebanyak 34 dan 51 orang.

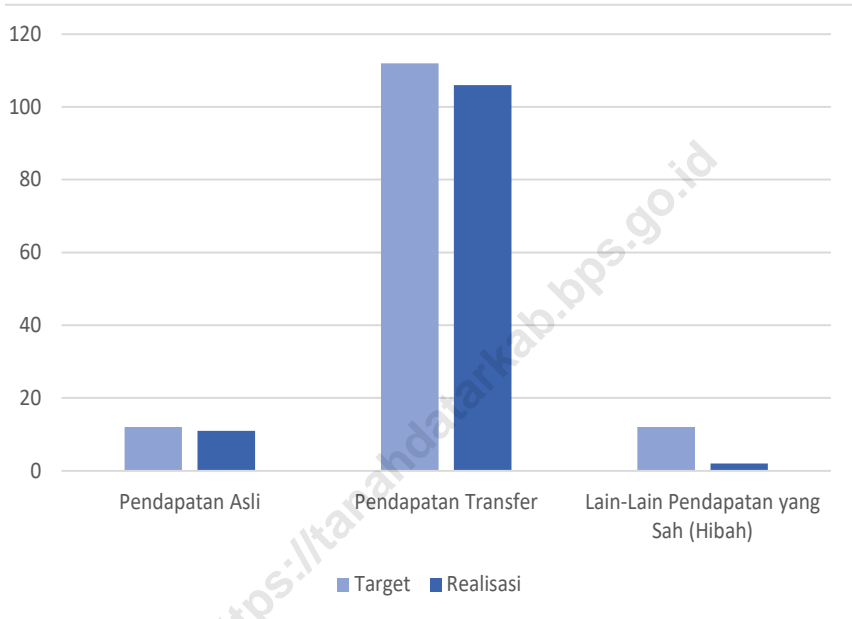
Selain PNSD (Pegawai Sipil Negeri Daerah) di Kabupaten Tanah Datar juga terdapat instansi vertikal yang terdiri dari 10 instansi, instansi vertikal ini di dominasi oleh Kementerian Agama sebanyak 924 atau sebesar 78,97 persen.

*Based on educational background, 3,406 personnels (63.4%) hold D-IV diploma or S-1 level (undergraduate), 755 personnels (14.07%) 352 personnels (6.56%) hold D-I/D-II diploma, 585 personnels (10.90%) are senior high school graduate, 34 personnels are junior high school graduate, and 51 personnels are elementary school graduate.*

*In addition to PNSD (Regional Civil Servant) in Tanah Datar There are also vertical institutions consisting of 10 agencies, these vertical institutions dominated by the Ministry of Religious Affairs as much as 924 or by (78.97%).*

## Local Finance and Price

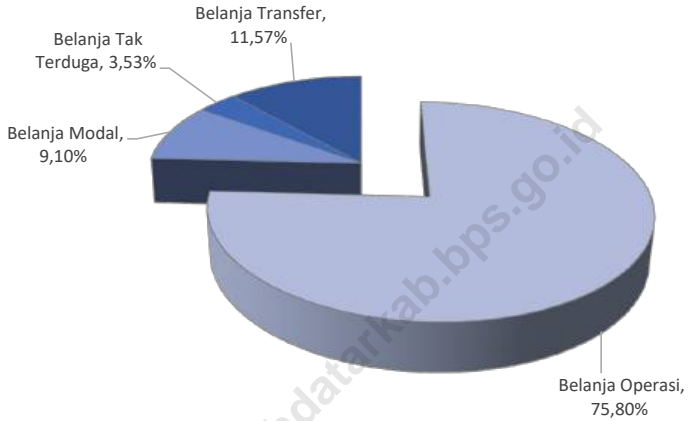
**Gambar 2.1.** Target dan Realisasi pendapatan Daerah di Kabupaten Tanah Datar, 2021 (ribu rupiah)  
*Pictures* Government Revenues, Target and Realization in Tanah Datar Regency, 2021 (thousand rupiahs)



Sumber/Source: Badan Keuangan Daerah Kab. Tanah Datar/Office of Regional Financial of Tanah Datar Regency

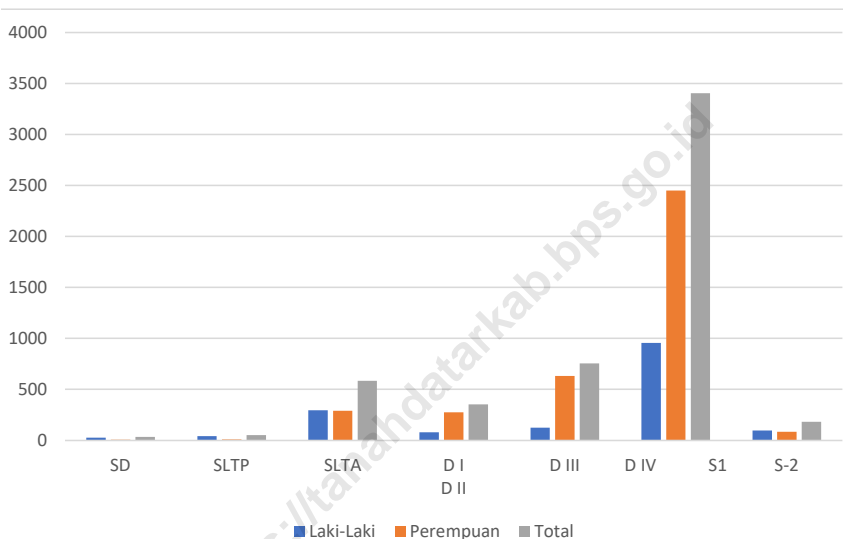
**Gambar**  
Pictures

**2.2. Realisasi Belanja Daerah di Kabupaten Tanah Datar, 2021**  
*Government Expenditure Realization in Tanah Datar Regency, 2021*



Sumber/Source: Badan Keuangan Daerah Kab. Tanah Datar/Office of Regional Financial of Tanah Datar Regency

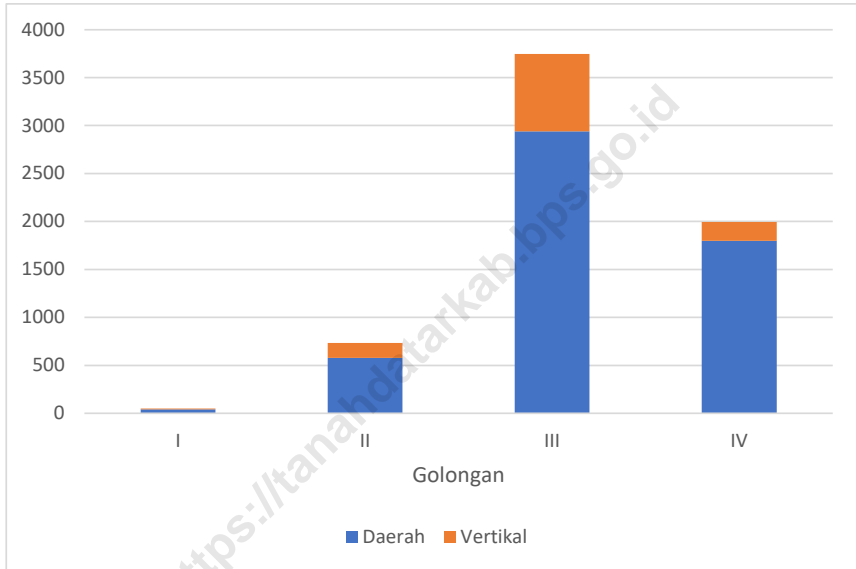
**Gambar 2.3.** Jumlah Pegawai Negeri Sipil Kabupaten Tanah Datar Menurut Tingkat Pendidikan yang Ditamatkan dan Jenis Kelamin, 2021  
*Pictures* **Number of Civil Servant Tanah Datar Regency by Educational Attainment and Gender, 2021**



Sumber/Source: Badan Kepegawaian dan Pengembangan Sumber Daya Manusia Kab. Tanah Datar/*Employment agencies and human resources of Tanah Datar Regency*

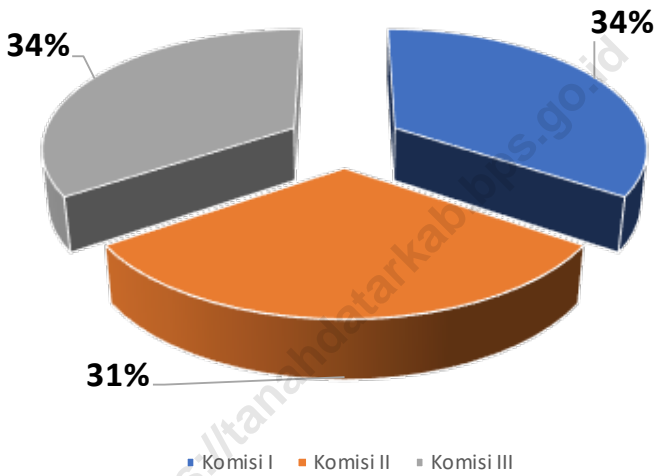
**Gambar**  
Pictures

**2.4. Jumlah Pegawai Negeri Sipil Daerah dan Vertikal menurut Golongan, 2021**  
*Number of Regional and Vertical Civil Servants by Group, 2021*



Sumber/Source: BPS-Kompilasi DDA/BPS-Compilation of DDA

**Gambar** 2.5. Jumlah Anggota Komisi Hasil Pemilu menurut Komisi, 2019-2024  
*Pictures* Number of Members of the Election Result by Commission, 2019-2024



Sumber/Source: Sekretariat DPRD Kabupaten Tanah Datar/Regional Council of Tanah Datar Regency Secretary Office





## 2.1 Wilayah Administratif/Administrative Area

**Tabel 2.1.1** Jumlah Nagari dan Jorong Menurut Kecamatan di Kabupaten Tanah Datar, 2021  
*Number of Villages and Jorong by Subdistrict in Tanah Datar Regency, 2021*

	Kecamatan Subdistrict	Nagari Jorong	Jorong
	(1)	(2)	(3)
1.	X Koto	9	41
2.	Batipuh	8	49
3.	Batipuah Selatan	4	17
4.	Pariangan	6	21
5.	Rambatan	5	33
6.	Lima Kaum	5	33
7.	Tanjung Emas	4	19
8.	Padang Ganting	2	7
9.	Lintau Buo	4	22
10.	Lintau Buo Utara	5	63
11.	Sungayang	5	14
12.	Sungai Tarab	10	32
13.	Salimpaung	6	27
14.	Tanjuang Baru	2	17
	<b>Tanah Datar</b>	<b>75</b>	<b>395</b>

Sumber/Source: BPS Kabupaten Tanah Datar/BPS-Statistics of Tanah Datar Regency

**Tabel 2.1.2 Nama-Nama Bupati Tanah Datar dan Masa Baktinya**  
*Table Tanah Datar Regency Heads and Terms in Office*

	<b>Nama</b> <i>Name</i>	<b>Masa Bakti</b> <i>Terms in Office</i>
	(1)	(2)
1.	Drs. Sidi Bakarudin, SH	1945 – 1950
2.	Ibrahim Dt. Pamuncak	1951 – 1959
3.	Soetoro	1959 – 1961
4.	Mahyudin Algamar	1961 – 1974
5.	Sulaiman Zulhudi	1974 – 1980
6.	H. Mohammad Nalis	1980 – 1985
7.	Ikasuma Hamid	1985 – 1995
8.	Masdar Saisa	1995 – 2000
9.	Masriadi Martunus	2000 – 2005
10.	M. Shadiq Pasadigoe	2005 – 2015
11.	Drs. H. Irdinansyah Tarmizi	2015 – 2022
12.	Zuldafri Darma	2022 – 2022
13.	Eka Putra, S.E	2022 – 2026

Sumber/Source: Bagian Pemerintahan, Hukum dan Politik Setda Kabupaten Tanah Datar/Governmence, Law and Politics Section of Tanah Datar Regency Secretary Office

## 2.2 Sumber Daya Manusia/Human Resources

**Tabel 2.2.1** Jumlah Pegawai Negeri Sipil Daerah Menurut Jabatan dan Jenis Kelamin, 2021  
*Number of Civil Servants by Occupation and Gender, 2021*

Jabatan Occupation	2022		Jumlah Total
	Laki-Laki Male	Perempuan Female	
(1)	(2)	(3)	(4)
Fungsional Tertentu <i>Specific Functional</i>	855	2 981	3 836
Fungsional Umum/Staf <i>General Functional</i>	516	606	1 122
Struktural/ <i>Structural</i>	177	108	285
Eselon V/ <i>5th Echelon</i>	-	-	-
Eselon IV/ <i>4th Echelon</i>	54	60	114
Eselon III/ <i>3th Echelon</i>	100	44	144
Eselon II/ <i>2th Echelon</i>	23	4	27
Eselon I/ <i>1th Echelon</i>	-	-	-
<b>Jumlah/Total</b>	<b>1 548</b>	<b>3 695</b>	<b>5 243</b>

Sumber/Source: Badan Kepegawaian dan Pengembangan Sumber Daya Manusia Kab. Tanah Datar/*Employment agencies and human resources of Tanah Datar Regency*

**Tabel 2.2.2** Jumlah Pegawai Negeri Sipil Daerah Menurut Tingkat Pendidikan dan Jenis Kelamin, 2021  
*Number of Civil Servants by Educational Level and Gender, 2021*

Jabatan <i>Occupation</i>	2022		
	Laki-Laki <i>Male</i>	Perempuan <i>Female</i>	Jumlah <i>Total</i>
(1)	(2)	(3)	(4)
Sampai dengan SD <i>Up to Primary School</i>	24	7	31
SLTP/Sederajat <i>General/Vocational Junior High School</i>	38	6	44
SMA/Sederajat <i>General/Vocational Senior High School</i>	252	236	488
Diploma I, II/Akta I, II <i>Diploma I, II/Akta I, II</i>	71	207	278
Diploma III/Akta III/Sarjana Muda <i>Diploma III/Akta III/Bachelor</i>	125	659	784
Tingkat Sarjana/Doktor/Ph.D <i>University Graduates</i>	1 038	2 580	3 618
<b>Jumlah/Total</b>	<b>1 548</b>	<b>3 695</b>	<b>5 243</b>

Sumber/Source: Badan Kepegawaian dan Pengembangan Sumber Daya Manusia Kab. Tanah Datar/*Employment agencies and human resources of Tanah Datar Regency*

**Tabel 2.2.3 Jumlah Pegawai Negeri Sipil Daerah Menurut Tingkat Kepangkatan dan Jenis Kelamin, 2020-2021**  
*Number of Civil Servants by Hierarchy and Gender, 2020-2021*

Jabatan Occupation	2020			2021		
	Laki-Laki Male	Perempuan Female	Jumlah Total	Laki-Laki Male	Perempuan Female	Jumlah Total
(1)	(2)	(3)	(4)	(5)	(6)	(7)
1. I/A (Juru Muda)	3	-	3	-	-	0
2. I/B (Juru Muda Tingkat I)	5	4	9	5	1	6
3. I/C (Juru)	22	5	27	3	3	6
4. I/D (Juru Tingkat I)	17	4	21	15	5	20
<b>Golongan I / Range I</b>	<b>47</b>	<b>13</b>	<b>60</b>	<b>23</b>	<b>9</b>	<b>32</b>
5. II/A (Pengatur Muda)	55	81	136	25	5	30
6. II/B (Pengatur Muda Tk. I)	78	71	149	46	43	89
7. II/C (Pengatur)	110	183	293	87	199	286
8. II/D (Pengatur Tingkat I)	68	98	166	97	71	168
<b>Golongan II/Range II</b>	<b>311</b>	<b>433</b>	<b>744</b>	<b>255</b>	<b>318</b>	<b>573</b>
9. III/A (Penata Muda)	174	694	868	198	409	607
10. III/B (Penata Muda Tk. I)	224	526	750	187	718	905
11. III/C (Penata)	165	301	466	184	524	708
12. III/D (Penata Tingkat I)	254	464	718	230	507	737
<b>Golongan III/Range III</b>	<b>817</b>	<b>1 985</b>	<b>2 802</b>	<b>799</b>	<b>2 158</b>	<b>2 957</b>
13. IV/A (Pembina)	498	1 374	1 872	327	828	1 155
14. IV/B (Pembina Tingkat I)	82	100	182	116	370	486
15. IV/C (Pembina Utama Muda)	18	9	27	26	12	38
16. IV/D (Pembina Utama Madya)	1	-	1	2	-	2
17. IV/E (Pembina Utama)	-	-	-	-	-	-
<b>Golongan IV/Range IV</b>	<b>599</b>	<b>1 483</b>	<b>2 082</b>	<b>471</b>	<b>1 210</b>	<b>1 681</b>
<b>Jumlah/Total</b>	<b>1 774</b>	<b>3 914</b>	<b>5 688</b>	<b>1548</b>	<b>3 695</b>	<b>5 243</b>

Sumber/Source: Badan Kepegawaian dan Pengembangan Sumber Daya Manusia Kab. Tanah Datar/*Employment agencies and human resources of Tanah Datar Regency*

**Tabel 2.2.4 Jumlah Pegawai Negeri Sipil Daerah Menurut Organisasi Perangkat Daerah (OPD) dan Jenis Kelamin, 2021**  
*Number of Civil Servants by OPD and Gender, 2021*

Organisasi Perangkat Daerah (OPD)		Laki-Laki Male	Perempuan Female	Jumlah Total
(1)		(2)	(3)	(4)
A. Sekretariat				
1.	Sekretariat Daerah	75	45	120
2.	Sekretariat DPRD	12	9	21
B. Badan				
1.	Inspektorat	20	26	46
2.	Badan Perencanaan, Penelitian, dan Pengembangan	22	19	41
3.	Badan Kepegawaian dan Pengembangan SDM	12	18	30
4.	Badan Keuangan Daerah	29	30	59
5.	Badan Penanggulangan Bencana Daerah (BPBD)	19	4	23
C. Dinas				
1.	Dinas Pendidikan dan Kebudayaan	742	2 310	3 052
2.	Dinas Kesehatan	88	605	693
3.	Dinas Pekerjaan Umum, Penataan Ruang, dan Pertanahan	61	18	79
4.	Dinas Perumahan Rakyat, Kawasan Pemukiman, dan Lingkungan Hidup	22	19	41
5.	Satuan Polisi Pamong Praja dan Pemadam Kebakaran	53	3	56
6.	Dinas Sosial, Pemberdayaan Perempuan, dan Perlindungan Anak	16	21	37
7.	Dinas Kependudukan dan Pencatatan Sipil	11	11	22
8.	Dinas Pemberdayaan Masyarakat, Pengendalian Penduduk, dan Keluarga Bencana	18	19	37
9.	Dinas Perhubungan	31	12	43
10.	Dinas Komunikasi dan Informatika	14	12	26
11.	Dinas Penanaman Modal, Pelayanan Terpadu Satu Pintu, dan Tenaga Kerja	25	15	40
12.	Dinas Perpustakaan dan Kearsipan	8	19	27
13.	Dinas Pangan dan Perikanan	17	10	27
14.	Dinas Pariwisata, Pemuda, dan Olahraga	25	17	42
15.	Dinas Pertanian	46	58	104
16.	Dinas Koperasi UKM, Perindustrian, dan Perdagangan	22	20	42
17.	Rumah Sakit Umum Daerah	62	276	338

**Tabel 2.2.4 Lanjutan/Continued**  
Table

Organisasi Perangkat Daerah (OPD)		Laki-Laki Male	Perempuan Female	Jumlah Total
(1)	(2)	(3)	(4)	
D. Kantor				
1.	Kantor Kesatuan Bangsa dan Politik	4	5	9
E. Kantor Camat				
1.	Kantor Camat X Koto	7	10	17
2.	Kantor Camat Batipuh	10	4	14
3.	Kantor Camat Batipuh Selatan	6	10	16
4.	Kantor Camat Pariangan	8	6	14
5.	Kantor Camat Rambatan	8	6	14
6.	Kantor Camat Lima Kaum	4	9	13
7.	Kantor Camat Tanjung Emas	7	5	12
8.	Kantor Camat Padang Ganting	8	5	13
9.	Kantor Camat Lintau Buo	5	9	14
10.	Kantor Camat Lintau Buo Utara	7	6	13
11.	Kantor Camat Sungayang	5	7	12
12.	Kantor Camat Sungai Tarab	6	6	12
13.	Kantor Camat Salimpaung	8	5	13
14.	Kantor Camat Tanjung Baru	5	6	11
<b>Jumlah / Total</b>		<b>1 548</b>	<b>3 695</b>	<b>5 243</b>

Sumber/Source: Badan Kepegawaian dan Pengembangan Sumber Daya Manusia Kab. Tanah Datar/*Employment agencies and human resources of Tanah Datar Regency*

**Tabel 2.2.5 Jumlah Pegawai Negeri Sipil Laki-Laki Menurut OPD dan Pendidikan, 2022**  
*Table Number of Male Civil Servants by OPD and Education, 2022*

Organisasi Perangkat Daerah (OPD)	Pendidikan/Education							Jumlah Total
	SD	SLTP	SLTA	D I D II	D III	D IV S1	S-2	
(1)	(2)	(3)	(4)	(5)	(6)	(7)	(8)	(9)
<b>A. Sekretariat</b>								
1. Sekretariat Daerah	2	3	18	-	2	41	9	75
2. Sekretariat DPRD	1	-	2	-	-	9	-	12
<b>B. Badan</b>								
1. Inspektorat	-	-	-	-	-	17	3	20
2. Badan Perencanaan, Penelitian, dan Pengembangan	-	-	2	-	1	15	4	22
3. Badan Kepegawaian dan Pengembangan SDM	-	-	2	-	3	5	2	12
4. Badan Keuangan Daerah	-	-	5	-	7	16	1	29
5. Badan Penanggulangan Bencana Daerah (BPBD)	-	-	2	-	-	16	1	19
<b>C. Dinas</b>								
1. Dinas Pendidikan dan Kebudayaan	12	20	65	65	20	532	28	742
2. Dinas Kesehatan	2	-	19	-	34	32	1	88
3. Dinas Pekerjaan Umum, Penataan Ruang, dan Pertanahan	1	2	23	-	3	23	9	61
4. Dinas Perumahan Rakyat, Kawasan Pemukiman, dan Lingkungan Hidup	-	2	5	-	1	9	5	22
5. Satuan Polisi Pamong Praja dan Pemadam Kebakaran	2	4	26	2	2	15	2	53
6. Dinas Sosial, Pemberdayaan Perempuan, dan Perlindungan Anak	-	-	4	-	2	9	1	16
7. Dinas Kependudukan dan Pencatatan Sipil	-	-	3	-	2	5	1	11
8. Dinas Pemberdayaan Masyarakat, Pengendalian Penduduk, dan Keluarga Bencana	-	1	7	-	-	9	1	18
9. Dinas Perhubungan	-	-	9	3	4	15	-	31
10. Dinas Komunikasi dan Informatika	-	-	1	-	1	10	2	14
11. Dinas Penanaman Modal, Pelayanan Terpadu Satu Pintu, dan Tenaga Kerja	-	-	1	-	3	16	5	25
12. Dinas Perpustakaan dan Kearsipan	-	-	-	-	1	5	2	8
13. Dinas Pangan dan Perikanan	-	-	4	-	1	11	1	17
14. Dinas Pariwisata, Pemuda, dan Olahraga	1	1	6	-	3	12	2	25
15. Dinas Pertanian	-	-	11	-	2	30	3	46
16. Dinas Koperasi UKM, Perindustrian, dan Perdagangan	2	1	5	-	3	10	1	22
17. Rumah Sakit Umum Daerah	1	1	6	-	22	23	9	62



**Tabel 2.2.5 Lanjutan/Continued**  
Table

Organisasi Perangkat Daerah (OPD)	Pendidikan/Education							Jumlah Total
	SD	SLTP	SLTA	D I D II	D III	D IV S1	S-2	
(1)	(2)	(3)	(4)	(5)	(6)	(7)	(8)	(9)
<b>D. Kantor</b>								
1. Kantor Kesatuan Bangsa dan Politik	-	-	-	-	-	3	1	4
<b>E. Kantor Camat</b>								
1. Kantor Camat X Koto	-	-	3	-	-	3	1	7
2. Kantor Camat Batipuh	-	-	3	-	2	4	1	10
3. Kantor Camat Batipuh Selatan	-	-	2	-	1	2	1	6
4. Kantor Camat Pariangan	-	-	2	-	-	6	-	8
5. Kantor Camat Rambatan	-	-	2	-	-	6	-	8
6. Kantor Camat Lima Kaum	-	-	1	-	-	2	1	4
7. Kantor Camat Tanjung Emas	-	-	3	-	-	4	-	7
8. Kantor Camat Padang Ganting	-	-	3	-	1	4	-	8
9. Kantor Camat Lintau Buo	-	1	-	1	-	3	-	5
10. Kantor Camat Lintau Buo Utara	-	1	1	-	1	4	-	7
11. Kantor Camat Sungayang	-	-	-	-	-	5	-	5
12. Kantor Camat Sungai Tarab	-	-	2	-	1	3	-	6
13. Kantor Camat Salimpaung	-	1	2	-	1	3	1	8
14. Kantor Camat Tanjung Baru	-	-	2	-	1	2	-	5
<b>Jumlah / Total</b>	<b>24</b>	<b>38</b>	<b>252</b>	<b>71</b>	<b>125</b>	<b>939</b>	<b>99</b>	<b>1 548</b>

Sumber/Source: Badan Kepegawaian dan Pengembangan Sumber Daya Manusia Kab. Tanah Datar/Employment agencies and human resources of Tanah Datar Regency

**Tabel 2.2.6** Jumlah Pegawai Negeri Sipil Perempuan Menurut OPD dan Pendidikan, 2021  
*Number of Female Civil Servants by OPD and Education, 2021*

Organisasi Perangkat Daerah (OPD)	Pendidikan/Education							Jumlah Total
	SD	SLTP	SLTA	D I D II	D III	D IV S1	S-2	
(1)	(2)	(3)	(4)	(5)	(6)	(7)	(8)	(9)
<b>A. Sekretariat</b>								
1. Sekretariat Daerah	-	-	6	-	6	29	4	45
2. Sekretariat DPRD	-	-	1	-	-	8	-	9
<b>B. Badan</b>								
1. Inspektorat	-	-	-	-	1	22	3	26
2. Badan Perencanaan, Penelitian, dan Pengembangan	-	-	1	-	2	11	5	19
3. Badan Kepegawaian dan Pengembangan SDM	-	-	-	-	4	11	3	18
4. Badan Keuangan Daerah	-	-	5	-	5	16	4	30
5. Badan Penanggulangan Bencana Daerah (BPBD)	-	-	-	-	1	3	-	4
<b>C. Dinas</b>								
1. Dinas Pendidikan dan Kebudayaan	-	-	98	200	50	1932	30	2 310
2. Dinas Kesehatan	2	-	40	6	400	151	6	605
3. Dinas Pekerjaan Umum, Penataan Ruang, dan Pertanahan	-	-	5	-	3	9	1	18
4. Dinas Perumahan Rakyat, Kawasan Pemukiman, dan Lingkungan Hidup	-	-	2	-	-	16	1	19
5. Satuan Polisi Pamong Praja dan Pemadam Kebakaran	-	-	-	-	1	2	-	3
6. Dinas Sosial, Pemberdayaan Perempuan, dan Perlindungan Anak	-	-	3	-	1	14	3	21
7. Dinas Kependudukan dan Pencatatan Sipil	-	-	-	-	1	9	1	11
8. Dinas Pemberdayaan Masyarakat, Pengendalian Penduduk, dan Keluarga Bencana	-	-	1	-	3	13	2	19
9. Dinas Perhubungan	-	-	1	-	2	8	1	12
10. Dinas Komunikasi dan Informatika	-	-	1	-	4	6	1	12
11. Dinas Penanaman Modal, Pelayanan Terpadu Satu Pintu, dan Tenaga Kerja	-	-	3	-	1	10	1	15
12. Dinas Perpustakaan dan Kearsipan	-	-	4	-	9	6	-	19
13. Dinas Pangan dan Perikanan	-	-	-	-	2	6	2	10
14. Dinas Pariwisata, Pemuda, dan Olahraga	-	-	4	-	3	10	-	17
15. Dinas Pertanian	-	1	8	-	4	42	3	58
16. Dinas Koperasi UKM, Perindustrian, dan Perdagangan	-	-	2	-	1	17	-	20
17. Rumah Sakit Umum Daerah	5	5	25	1	140	84	16	276

**Tabel 2.2.6 Lanjutan/Continued**  
Table

Organisasi Perangkat Daerah (OPD)		Pendidikan/Education							Jumlah Total
		SD	SLTP	SLTA	D I D II	D III	D IV S1	S-2	
(1)		(2)	(3)	(4)	(5)	(6)	(7)	(8)	(9)
D. Kantor									
1.	Kantor Kesatuan Bangsa dan Politik	-	-	-	-	1	4	-	5
E. Kantor Camat									
1.	Kantor Camat X Koto	-	-	3	-	3	4	-	10
2.	Kantor Camat Batipuh	-	-	-	-	-	4	-	4
3.	Kantor Camat Batipuh Selatan	-	-	4	-	-	6	-	10
4.	Kantor Camat Pariangan	-	-	1	-	-	5	-	6
5.	Kantor Camat Rambatan	-	-	1	-	1	4	-	6
6.	Kantor Camat Lima Kaum	-	-	3	-	-	5	1	9
7.	Kantor Camat Tanjung Emas	-	-	2	-	-	3	-	5
8.	Kantor Camat Padang Ganting	-	-	1	-	2	2	-	5
9.	Kantor Camat Lintau Buo	-	-	3	-	3	3	-	9
10.	Kantor Camat Lintau Buo Utara	-	-	3	-	2	1	-	6
11.	Kantor Camat Sungayang	-	-	1	-	1	5	-	7
12.	Kantor Camat Sungai Tarab	-	-	2	-	-	4	-	6
13.	Kantor Camat Salimpaung	-	-	1	-	-	4	-	5
14.	Kantor Camat Tanjung Baru	-	-	1	-	2	3	-	6
<b>Jumlah / Total</b>		<b>7</b>	<b>6</b>	<b>236</b>	<b>207</b>	<b>659</b>	<b>2 492</b>	<b>88</b>	<b>3 695</b>

Sumber/Source: Badan Kepegawaian dan Pengembangan Sumber Daya Manusia Kab. Tanah Datar/Employment agencies and human resources of Tanah Datar Regency

**Tabel 2.2.7 Jumlah Pegawai Negeri Sipil Menurut OPD dan Pendidikan, 2021**  
*Table Number of Civil Servants by OPD and Education, 2021*

Organisasi Perangkat Daerah (OPD)		Pendidikan/Education							Jumlah Total
		SD	SLTP	SLTA	D I D II	D III	D IV S1	S-2	
(1)		(2)	(3)	(4)	(5)	(6)	(7)	(8)	(9)
A. Sekretariat									
1.	Sekretariat Daerah	2	3	24	-	8	70	13	120
2.	Sekretariat DPRD	1	-	3	-	-	17	-	21
B. Badan									
1.	Inspektorat	-	-	-	-	1	39	6	46
2.	Badan Perencanaan, Penelitian, dan Pengembangan	-	-	3	-	3	26	9	41
3.	Badan Kepegawaian dan Pengembangan SDM	-	-	2	-	7	16	5	30
4.	Badan Keuangan Daerah	-	-	10	-	12	32	5	59
5.	Badan Penanggulangan Bencana Daerah (BPBD)	-	-	2	-	1	19	1	23
C. Dinas									
1.	Dinas Pendidikan dan Kebudayaan	12	20	163	265	70	2464	58	3052
2.	Dinas Kesehatan	4	-	59	6	434	183	7	693
3.	Dinas Pekerjaan Umum, Penataan Ruang, dan Pertanahan	1	2	28	-	6	32	10	79
4.	Dinas Perumahan Rakyat, Kawasan Pemukiman, dan Lingkungan Hidup	-	2	7	-	1	25	6	41
5.	Satuan Polisi Pamong Praja dan Pemadam Kebakaran	2	4	26	2	3	17	2	56
6.	Dinas Sosial, Pemberdayaan Perempuan, dan Perlindungan Anak	-	-	7	-	3	23	4	37
7.	Dinas Kependudukan dan Pencatatan Sipil	-	-	3	-	3	14	2	22
8.	Dinas Pemberdayaan Masyarakat, Pengendalian Penduduk, dan Keluarga Bencana	-	1	8	-	3	22	3	37
9.	Dinas Perhubungan	-	-	10	3	6	23	1	43
10.	Dinas Komunikasi dan Informatika	-	-	2	-	5	16	3	26
11.	Dinas Penanaman Modal, Pelayanan Terpadu Satu Pintu, dan Tenaga Kerja	-	-	4	-	4	26	6	40
12.	Dinas Perpustakaan dan Kearsipan	-	-	4	-	10	11	2	27
13.	Dinas Pangan dan Perikanan	-	-	4	-	3	17	3	27
14.	Dinas Pariwisata, Pemuda, dan Olahraga	1	1	10	-	6	22	2	42
15.	Dinas Pertanian	-	1	19	-	6	72	6	104
16.	Dinas Koperasi UKM, Perindustrian, dan Perdagangan	2	1	7	-	4	27	1	42
17.	Rumah Sakit Umum Daerah	6	6	31	1	162	107	25	338

**Tabel 2.2.7 Lanjutan/Continued**  
Table

Organisasi Perangkat Daerah (OPD)	Pendidikan/Education							Jumlah Total
	SD	SLTP	SLTA	D I D II	D III	D IV S1	S-2	
(1)	(2)	(3)	(4)	(5)	(6)	(7)	(8)	(9)
<b>D. Kantor</b>								
1. Kantor Kesatuan Bangsa dan Politik	-	-	-	-	1	7	1	9
<b>E. Kantor Camat</b>								
1. Kantor Camat X Koto	-	-	6	-	3	7	1	17
2. Kantor Camat Batipuh	-	-	3	-	2	8	1	14
3. Kantor Camat Pariangan	-	-	3	-	-	11	-	14
4. Kantor Camat Rambatan	-	-	3	-	1	10	-	14
5. Kantor Camat Lima Kaum	-	-	4	-	-	7	2	13
6. Kantor Camat Tanjung Emas	-	-	5	-	-	7	-	12
7. Kantor Camat Sungayang	-	-	1	-	1	10	-	12
8. Kantor Camat Sungai Tarab	-	-	4	-	1	7	-	12
9. Kantor Camat Salimpaung	-	1	3	-	1	7	1	13
10. Kantor Camat Lintau Buo Utara	-	1	4	-	3	5	-	13
11. Kantor Camat Lintau Buo	-	1	3	1	3	6	-	14
12. Kantor Camat Padang Ganting	-	-	4	-	3	6	-	13
13. Kantor Camat Tanjuang Baru	-	-	3	-	3	5	-	11
14. Kantor Camat Batipuah Selatan	-	-	6	-	1	8	1	16
<b>Jumlah / Total</b>	<b>31</b>	<b>44</b>	<b>488</b>	<b>278</b>	<b>784</b>	<b>3431</b>	<b>187</b>	<b>5243</b>

Sumber/Source: Badan Kepegawaian dan Pengembangan Sumber Daya Manusia Kab. Tanah Datar/Employment agencies and human resources of Tanah Datar Regency

**Tabel 2.2.8** Jumlah Pegawai Negeri Sipil Menurut OPD, Eselon, dan Jenis Kelamin, 2021  
*Number of Male Civil Servants by OPD, Echelon and Gender, 2021*

Organisasi Perangkat Daerah (OPD)	Eselon/Echelon						Jumlah Total
	II		III		IV		
	L/M	P/F	L/M	P/F	L/M	P/F	
(1)	(2)	(3)	(4)	(5)	(6)	(7)	(8)
<b>A. Sekretariat</b>							
1. Sekretariat Daerah	5	1	7	3	-	-	16
2. Sekretariat DPRD	1	-	2	0	-	-	3
<b>B. Badan</b>							
1. Inspektorat	-	1	3	2	-	-	6
2. Badan Perencanaan, Penelitian, dan Pengembangan	1	-	4	2	-	-	7
3. Badan Kepegawaian dan Pengembangan SDM	1	-	2	2	-	-	5
4. Badan Keuangan Daerah	1	-	4	3	-	-	8
5. Badan Penanggulangan Bencana Daerah (BPBD)	1	-	4	-	-	-	5
<b>C. Dinas</b>							
1. Dinas Pendidikan dan Kebudayaan	1	-	4	2	-	-	7
2. Dinas Kesehatan	-	1	3	2	-	2	8
3. Dinas Pekerjaan Umum, Penataan Ruang, dan Pertanahan	1	-	4	2	5	-	12
4. Dinas Perumahan Rakyat, Kawasan Pemukiman, dan Lingkungan Hidup	-	1	4	1	1	1	8
5. Satuan Polisi Pamong Praja dan Pemadam Kebakaran	1	-	4	-	-	-	5
6. Dinas Sosial, Pemberdayaan Perempuan, dan Perlindungan Anak	1	-	3	2	-	-	6
7. Dinas Kependudukan dan Pencatatan Sipil	1	-	2	1	-	-	4
8. Dinas Pemberdayaan Masyarakat, Pengendalian Penduduk, dan Keluarga Bencana	1	-	2	2	-	-	5
9. Dinas Perhubungan	1	-	1	2	-	-	4
10. Dinas Komunikasi dan Informatika	1	-	3	1	-	-	5
11. Dinas Penanaman Modal, Pelayanan Terpadu Satu Pintu, dan Tenaga Kerja	1	-	4	1	1	1	8
12. Dinas Perpustakaan dan Kearsipan	1	-	2	1	-	-	4
13. Dinas Pangan dan Perikanan	-	-	1	3	2	-	6
14. Dinas Pariwisata, Pemuda, dan Olahraga	1	-	4	1	-	-	6
15. Dinas Pertanian	1	-	3	3	1	1	9
16. Dinas Koperasi UKM, Perindustrian, dan Perdagangan	1	-	2	2	2	2	9
17. Rumah Sakit Umum Daerah	-	-	3	2	5	4	14

**Tabel 2.2.8 Lanjutan/Continued**  
Table

Organisasi Perangkat Daerah (OPD)	Eselon/Echelon						Jumlah Total
	II		III		IV		
	L/M	P/F	L/M	P/F	L/M	P/F	
(1)	(2)	(3)	(4)	(5)	(6)	(7)	(8)
D. Kantor							
1. Kantor Kesatuan Bangsa dan Politik	-	-	1	-	2	1	4
E. Kantor Camat							
1. Kantor Camat X Koto	-	-	2	-	2	4	8
2. Kantor Camat Batipuh	-	-	2	-	3	3	8
3. Kantor Camat Batipuh Selatan	-	-	2	-	3	3	8
4. Kantor Camat Pariangan	-	-	2	0	4	2	8
5. Kantor Camat Rambatan	-	-	1	1	2	4	8
6. Kantor Camat Lima Kaum	-	-	1	1	1	5	8
7. Kantor Camat Tanjung Emas	-	-	2	-	4	2	8
8. Kantor Camat Padang Ganting	-	-	2	0	4	2	8
9. Kantor Camat Lintau Buo	-	-	1	1	3	3	8
10. Kantor Camat Lintau Buo Utara	-	-	2	-	2	3	7
11. Kantor Camat Sungayang	-	-	1	1	2	4	8
12. Kantor Camat Sungai Tarab	-	-	2	-	1	5	8
13. Kantor Camat Salimpaung	-	-	2	-	2	4	8
14. Kantor Camat Tanjung Baru	-	-	2	-	2	4	8
<b>Jumlah / Total</b>	<b>23</b>	<b>4</b>	<b>100</b>	<b>44</b>	<b>54</b>	<b>60</b>	<b>285</b>

Sumber/Source: Badan Kepegawaian dan Pengembangan Sumber Daya Manusia Kab. Tanah Datar/Employment agencies and human resources of Tanah Datar Regency

**Tabel 2.2.9** Jumlah Pegawai Negeri Sipil Menurut OPD, Golongan, dan Jenis Kelamin, 2021  
*Table* *Number of Male Civil Servants by OPD, Grade and Gender, 2021*

Organisasi Perangkat Daerah (OPD)		Golongan/Grade							
		I		II		III		IV	
		L/M	P/F	L/M	P/F	L/M	P/F	L/M	P/F
(1)	(2)	(3)	(4)	(5)	(6)	(7)	(8)	(9)	
A. Sekretariat									
1.	Sekretariat Daerah	4	-	15	7	41	34	15	4
2.	Sekretariat DPRD	1	0	1	0	8	9	2	-
B. Badan									
1.	Inspektorat	-	-	-	-	15	19	5	7
2.	Badan Perencanaan, Penelitian, dan Pengembangan	-	-	3	-	15	15	4	4
3.	Badan Kepegawaian dan Pengembangan SDM	-	-	2	2	7	15	3	1
4.	Badan Keuangan Daerah	-	-	5	4	23	23	1	3
5.	Badan Penanggulangan Bencana Daerah (BPBD)	-	-	2	-	11	4	6	-
C. Dinas									
1.	Dinas Pendidikan dan Kebudayaan	8	-	73	65	313	1156	348	1089
2.	Dinas Kesehatan	2	2	25	155	58	413	3	35
3.	Dinas Pekerjaan Umum, Penataan Ruang, dan Pertanahan	1	-	21	3	34	13	5	2
4.	Dinas Perumahan Rakyat, Kawasan Pemukiman, dan Lingkungan Hidup	-	-	5	-	13	16	4	3
5.	Satuan Polisi Pamong Praja dan Pemadam Kebakaran	1	-	27	-	21	3	4	-
6.	Dinas Sosial, Pemberdayaan Perempuan, dan Perlindungan Anak	-	-	2	-	9	17	5	4
7.	Dinas Kependudukan dan Pencatatan Sipil	-	-	2	-	7	10	2	1
8.	Dinas Pemberdayaan Masyarakat, Pengendalian Penduduk, dan Keluarga Bencana	-	-	4	4	12	13	2	2
9.	Dinas Perhubungan	-	-	13	0	16	10	2	2
10.	Dinas Komunikasi dan Informatika	-	-	2	3	7	9	5	-
11.	Dinas Penanaman Modal, Pelayanan Terpadu Satu Pintu, dan Tenaga Kerja	-	-	1	2	21	12	3	1
12.	Dinas Perpustakaan dan Kearsipan	-	-	1	8	2	10	5	1
13.	Dinas Pangan dan Perikanan	-	-	5	-	11	9	1	1
14.	Dinas Pariwisata, Pemuda, dan Olahraga	1	-	5	3	16	13	3	1
15.	Dinas Pertanian	-	-	7	4	30	44	9	10
16.	Dinas Koperasi UKM, Perindustrian, dan Perdagangan	3	-	3	2	14	16	2	2
17.	Rumah Sakit Umum Daerah	1	7	14	37	36	201	11	31



**Tabel 2.2.9 Lanjutan/Continued**  
Table

Organisasi Perangkat Daerah (OPD)	Golongan/Grade							
	I		II		III		IV	
	L/M	P/F	L/M	P/F	L/M	P/F	L/M	P/F
(1)	(2)	(3)	(4)	(5)	(6)	(7)	(8)	(9)
D. Kantor								
1. Kantor Kesatuan Bangsa dan Politik	-	-	-	-	3	5	1	-
E. Kantor Camat								
1. Kantor Camat X Koto	-	-	1	3	5	7	1	-
2. Kantor Camat Batipuh	-	-	1	0	7	4	2	-
3. Kantor Camat Batipuh Selatan	-	-	1	3	4	7	1	-
4. Kantor Camat Pariangan	-	-	1	1	6	5	1	-
5. Kantor Camat Rambatan	-	-	1	1	7	4	-	1
6. Kantor Camat Lima Kaum	-	-	1	-	1	7	2	2
7. Kantor Camat Tanjung Emas	-	-	1	1	4	4	2	-
8. Kantor Camat Padang Ganting	-	-	2	2	6	3	-	-
9. Kantor Camat Lintau Buo	1	-	-	2	2	5	2	2
10. Kantor Camat Lintau Buo Utara	-	-	2	2	3	4	2	-
11. Kantor Camat Sungayang	-	-	-	2	3	4	2	1
12. Kantor Camat Sungai Tarab	-	-	3	-	2	6	1	-
13. Kantor Camat Salimpaung	-	-	3	-	3	5	2	-
14. Kantor Camat Tanjung Baru	-	-	-	2	3	4	2	-
<b>Jumlah / Total</b>	<b>23</b>	<b>9</b>	<b>255</b>	<b>318</b>	<b>799</b>	<b>2 158</b>	<b>471</b>	<b>1 210</b>

Sumber/Source: Badan Kepegawaian dan Pengembangan Sumber Daya Manusia Kab. Tanah Datar/Employment agencies and human resources of Tanah Datar Regency

**Tabel 2.2.10** Jumlah Pegawai Negeri Sipil Laki-Laki pada Instansi Vertikal menurut Golongan, 2021  
*Table* Number of Male Civil Servants of Vertical Departments by Grade, 2021

	Kantor Office	Gol I	Gol II	Gol III	Gol IV	Jumlah Total
	(1)	(2)	(3)	(4)	(5)	(6)
1.	Kementerian Agama	3	25	192	54	274
2.	Badan Pusat Statistik	-	-	11	1	12
3.	Badan Pertanahan Nasional	-	5	5	1	11
4.	Pengadilan Negeri	-	2	13	2	17
5.	Pengadilan Agama Batusangkar	-	1	5	4	10
6.	Kejaksaan Negeri	-	2	15	1	18
7.	Balai Pelestarian Cagar Budaya	2	28	25	2	57
8.	Rumah Tahanan Negara	-	13	8	1	22
9.	Kepolisian Resort Tanah Datar	-	2	1	-	3
10.	Kodim 0307	-	1	-	-	1
	<b>Jumlah / Total</b>	<b>8</b>	<b>83</b>	<b>287</b>	<b>63</b>	<b>441</b>

Sumber/Source: BPS-Kompilasi DDA/BPS-Compilation of DDA

**Tabel 2.2.11 Jumlah Pegawai Negeri Sipil Perempuan pada Instansi Vertikal menurut Golongan, 2021**  
*Number of Female Civil Servants of Vertical Departments by Grade, 2021*

	Kantor Office	Gol I	Gol II	Gol III	Gol IV	Jumlah Total
	(1)	(2)	(3)	(4)	(5)	(6)
1.	Kementerian Agama	1	50	434	138	623
2.	Badan Pusat Statistik	-	1	9	-	10
3.	Badan Pertanahan Nasional	-	-	9	-	9
4.	Pengadilan Negeri	-	1	6	-	7
5.	Pengadilan Agama Batusangkar	-	3	9	5	17
6.	Kejaksaan Negeri	-	-	9	-	9
7.	Balai Pelestarian Cagar Budaya	1	2	16	-	19
8.	Rumah Tahanan Negara	-	1	5	-	6
9.	Kepolisian Resort Tanah Datar	-	2	5	-	7
10.	Kodim 0307	-	3	1	-	4
<b>Jumlah / Total</b>		<b>2</b>	<b>71</b>	<b>522</b>	<b>134</b>	<b>729</b>

Sumber/Source: BPS-Kompilasi DDA/BPS-Compilation of DDA

**Tabel 2.2.12 Jumlah Pegawai Negeri Sipil pada Instansi Vertikal menurut Golongan, 2021**  
*Table Number of Civil Servants of Vertical Departments by Grade, 2021*

	Kantor Office	Gol I	Gol II	Gol III	Gol IV	Jumlah Total
	(1)	(2)	(3)	(4)	(5)	(6)
1.	Kementerian Agama	4	75	626	192	897
2.	Badan Pusat Statistik	-	1	20	1	22
3.	Badan Pertanahan Nasional	-	5	14	1	20
4.	Pengadilan Negeri	-	3	19	2	24
5.	Pengadilan Agama Batusangkar	-	4	14	9	27
6.	Kejaksaan Negeri	-	2	24	1	27
7.	Balai Pelestarian Cagar Budaya	3	30	41	2	76
8.	Rumah Tahanan Negara	-	14	13	1	28
9.	Kepolisian Resort Tanah Datar	-	4	6	-	0
10.	Kodim 0307	-	4	1	-	5
<b>Jumlah / Total</b>		<b>9</b>	<b>155</b>	<b>809</b>	<b>197</b>	<b>1170</b>

Sumber/Source: BPS-Kompilasi DDA/BPS-Compilation of DDA

## Government

**Tabel 2.2.13 Jumlah Pegawai Negeri Sipil Laki-Laki pada Instansi Vertikal menurut Pendidikan, 2021**  
*Number of Male Civil Servants of Vertical Departments by Education, 2021*

Kantor Office	SD	SLTP	SLTA	DI DIII	DIV S1	S2 S3	Jumlah Total
(1)	(2)	(3)	(4)	(5)	(6)	(7)	(8)
1. Kementerian Agama	1	2	21	8	207	35	274
2. Badan Pusat Statistik	-	-	2	-	6	4	12
3. Badan Pertanahan Nasional	-	-	-	5	5	1	11
4. Pengadilan Negeri	-	-	4	-	9	2	15
5. Pengadilan Agama Batusangkar	-	-	2	-	7	1	10
6. Kejaksaan Negeri	-	1	4	-	6	7	18
7. Balai Pelestarian Cagar Budaya	2	1	34	2	13	5	57
8. Rumah Tahanan Negara	-	-	14	-	7	1	22
9. Kepolisian Resort Tanah Datar	-	-	2	-	-	1	3
10. Kodim 0307	-	-	1	-	-	-	1
<b>Jumlah / Total</b>	<b>4</b>	<b>5</b>	<b>89</b>	<b>19</b>	<b>271</b>	<b>55</b>	<b>442</b>

Sumber/Source: BPS-Kompilasi DDA/BPS-Compilation of DDA

**Tabel 2.2.14** Jumlah Pegawai Negeri Sipil Perempuan pada Instansi Vertikal menurut Pendidikan, 2021

Table

*Number of Female Civil Servants of Vertical Departments by Educational Attainment, 2021*

	Kantor Office	SD	SLTP	SLTA	DI D III	D IV S1	S2 S3	Jumlah Total
	(1)	(2)	(3)	(4)	(5)	(6)	(7)	(8)
1.	Kementerian Agama	-	2	41	24	519	37	623
2.	Badan Pusat Statistik	-	-	2	1	5	2	10
3.	Badan Pertanahan Nasional	-	-	1	-	7	1	9
4.	Pengadilan Negeri	-	-	1	1	6	1	9
5.	Pengadilan Agama Batusangkar	-	-	2	1	10	4	17
6.	Kejaksaan Negeri	-	-	1	-	7	1	9
7.	Balai Pelestarian Cagar Budaya	1	-	5	1	12	-	19
8.	Rumah Tahanan Negara	-	-	1	-	5	-	6
9.	Kepolisian Resort Tanah Datar	-	-	5	-	2	-	7
10.	Kodim 0307	-	-	3	-	1	-	4
<b>Jumlah / Total</b>		<b>1</b>	<b>1</b>	<b>65</b>	<b>32</b>	<b>584</b>	<b>45</b>	<b>728</b>

Sumber/Source: BPS-Kompilasi DDA/BPS-Compilation of DDA

## Government

**Tabel 2.2.15 Jumlah Pegawai Negeri Sipil pada Instansi Vertikal menurut Pendidikan, 2021**  
*Number of Civil Servants of Vertical Departments by Educational Attainment, 2021*

	Kantor Office	SD	SLTP	SLTA	DI D III	D IV S1	S2 S3	Jumlah Total
	(1)	(2)	(3)	(4)	(5)	(6)	(7)	(8)
1.	Kementerian Agama	1	4	62	32	726	72	897
2.	Badan Pusat Statistik	-	-	4	1	11	6	22
3.	Badan Pertanahan Nasional	-	-	1	5	12	2	20
4.	Pengadilan Negeri	-	-	5	1	15	3	24
5.	Pengadilan Agama Batusangkar	-	-	4	1	17	5	27
6.	Kejaksaan Negeri	-	1	5	-	13	8	27
7.	Balai Pelestarian Cagar Budaya	3	1	39	3	25	5	76
8.	Rumah Tahanan Negara	-	-	15	-	12	1	28
9.	Kepolisian Resort Tanah Datar	-	-	7	-	2	1	10
10.	Kodim 0307	-	-	4	-	1	-	5
<b>Jumlah / Total</b>		<b>5</b>	<b>7</b>	<b>154</b>	<b>50</b>	<b>854</b>	<b>100</b>	<b>1170</b>

Sumber/Source: BPS-Kompilasi DDA/BPS-Compilation of DDA

**Tabel 2.2.16** Jumlah Pegawai Negeri Sipil pada Instansi Vertikal menurut Jabatan Struktural, 2021  
*Table* *Number of Civil Servants of Vertical Departments by Structural, 2021*

	Kantor Office	Eselon III		Eselon IV		Eselon V	
		L	P	L	P	L	P
	(1)	(2)	(3)	(4)	(5)	(6)	(7)
1.	Kementerian Agama	1	-	5	-	5	15
2.	Badan Pusat Statistik	1	-	-	1	-	-
3.	Badan Pertanahan Nasional	1	-	3	2	-	-
4.	Pengadilan Negeri	-	-	4	-	-	-
5.	Pengadilan Agama Batusangkar	1	-	2	1	-	-
6.	Kejaksaan Negeri	1	-	6	1	7	6
7.	Balai Pelestarian Cagar Budaya	1	-	1	-	-	-
8.	Rumah Tahanan Negara	-	-	1	-	2	1
9.	Kepolisian Resort Tanah Datar	-	-	1	4	-	-
10.	Kodim 0307	1	-	-	-	-	-
<b>Jumlah / Total</b>		<b>8</b>	<b>3</b>	<b>26</b>	<b>10</b>	<b>15</b>	<b>22</b>

Sumber/Source: BPS-Kompilasi DDA/BPS-Compilation of DDA



**Tabel 2.2.17 Jumlah Pejabat Fungsional pada Instansi Vertikal di Kabupaten Tanah Datar menurut Jenis Kelamin, 2021**  
*Number of Functional Officers of Vertical Departments by Gender, 2021*

	Kantor Office	Jenis Kelamin / Gender		Jumlah Total
		Laki-Laki Male	Perempuan Female	
	(1)	(2)	(3)	(4)
1.	Kementerian Agama	43	32	75
2.	Badan Pusat Statistik	8	8	16
3.	Badan Pertanahan Nasional	11	9	20
4.	Pengadilan Negeri	12	5	17
5.	Pengadilan Agama Batusangkar	6	9	15
6.	Kejaksaan Negeri	1	2	3
7.	Balai Pelestarian Cagar Budaya	12	1	13
8.	Rumah Tahanan Negara	-	1	1
9.	Kepolisian Resort Tanah Datar	-	-	-
10.	Kodim 0307	2	-	2
<b>Jumlah / Total</b>		<b>103</b>	<b>52</b>	<b>151</b>

Sumber/Source: BPS-Kompilasi DDA/BPS-Compilation of DDA

**Tabel 2.2.18** Jumlah Pegawai Negeri Sipil yang Memasuki Masa Pensiun pada Instansi Vertikal Menurut Jenis Kelamin, 2021  
*Number of Retiring Civil Servants by Gender, 2021*

	Kantor Office	Jenis Kelamin / Gender		Jumlah Total
		Laki-Laki Male	Perempuan Female	
	(1)	(2)	(3)	(4)
1.	Kementerian Agama	9	11	20
2.	Badan Pusat Statistik	1	-	1
3.	Badan Pertanahan Nasional	-	1	1
4.	Pengadilan Negeri	-	-	-
5.	Pengadilan Agama Batusangkar	1	-	1
6.	Kejaksaan Negeri	-	-	-
7.	Balai Pelestarian Cagar Budaya	1	1	2
8.	Rumah Tahanan Negara	1	-	1
9.	Kepolisian Resort Tanah Datar	-	1	1
10.	Kodim 0307	-	-	-
<b>Jumlah / Total</b>		<b>16</b>	<b>6</b>	<b>22</b>

Sumber/Source: BPS-Kompilasi DDA/BPS-Compilation of DDA

### 2.3 Militer/Military

**Tabel 2.3.1** Personil Kodim 0307 Tanah Datar menurut Pangkat dan Jenis Kelamin, 2022  
*Kodim 0307 Tanah Datar Personnels by Rank and Gender, 2022*

	Kantor Office	Jenis Kelamin / Gender		Jumlah Total
		Laki-Laki Male	Perempuan Female	
	(1)	(2)	(3)	(4)
1.	Letnan Kolonel	1	-	1
2.	Mayor	1	-	1
3.	Kapten	9	-	9
4.	Letnan Satu / Letnan Dua	3	-	3
5.	Pembantu Letnan Satu / Pembantu Letnan Dua	10	-	10
6.	Sersan Mayor	9	-	9
7.	Sersan Kepala	11	-	11
8.	Sersan Satu / Sersan Dua	101	-	101
9.	Kopral Kepala / Kopral Satu / Kopral Dua	47	-	47
10.	Prajurit Kepala / Prajurit Satu / Prajurit Dua	41	-	41
11.	Pegawai Negeri Sipil	1	4	5
<b>Jumlah / Total</b>		<b>234</b>	<b>4</b>	<b>238</b>

Sumber/Source: Kodim 0307/Kodim 0307

## 2.4 Dewan Perwakilan Rakyat Daerah/*The Regional House of Representative*

**Tabel 2.4.1** Nama-Nama Ketua DPRD Kabupaten Tanah Datar dan Masa Baktinya  
*Table Tanah Datar Regency House of Representatives (DPRD) Spokesperson and Terms in Office*

	<b>Nama Name</b>	<b>Masa Bakti Terms in Office</b>
	(1)	(2)
1.	H. Usman Suib	1967 – 1969
2.	Hasan Basri	1969 – 1971
3.	H. Muhammad Zein	1971 – 1982
4.	Djufri	1982 – 1987
5.	Bahar Adam Sori	1987 – 1997
6.	Misbari	1997 – 1999
7.	H. Amora Lubis	1999 – 2004
8.	Ir. Asrul Nurhasan	2004 – 2009
9.	Zuldafri Darma	2009 – 2014
10.	Anton Yondra, SE	2014 – 2019
11.	H. Rony Mulyadi Dt. Bungsu, SE	2019 – sekarang

Sumber/Source: Sekretariat DPRD Kabupaten Tanah Datar/*Regional Council of Tanah Datar Regency Secretary Office*

## Government

**Tabel 2.4.2 Nama- Nama Anggota DPRD Kabupaten Tanah Datar Masa Bakti 2019-2024**  
*Table Tanah Datar Regency Legislators, 2019-2024*

	<b>Nama Name</b>	<b>Masa Bakti Terms in Office</b>
	(1)	(2)
1.	H. Rony Mulyadi Dt. Bungsu, SE	2019 - 2024
2.	Saidani, SP	2019 - 2024
3.	Anton Yondra, SE	2019 - 2024
4.	Jonnedi. SE, MM	2019 - 2024
5.	Kamrita, S.Pd	2019 - 2024
6.	Afrizal, Dt. Rajo Lenggang, ST	2019 - 2024
7.	Surva Hutri	2019 - 2024
8.	Drs. Azwar R	2019 - 2024
9.	Istiqlal	2019 - 2024
10.	Nurzal	2019 - 2024
11.	Abu Bakar, Lc	2019 - 2024
12.	Dekminil	2019 - 2024
13.	Syafaruddin, Dt. Marajo	2019 - 2024
14.	Herman Sugiarto, SH	2019 - 2024
15.	Dedi Irawan, A.Md	2019 - 2024
16.	Arianto	2019 - 2024
17.	Agus Tofik	2019 - 2024

Sumber/Source: Sekretariat DPRD Kabupaten Tanah Datar/Regional Council of Tanah Datar Regency Secretary Office

**Tabel** 2.4.2 Lanjutan/*Continued*  
Table

	<b>Nama</b> <i>Name</i>	<b>Masa Bakti</b> <i>Terms in Office</i>
	(1)	(2)
18.	Zulhadi, M.Pd	2019 - 2024
19.	Yalpema Jurin	2019 - 2024
20.	Jasmadi, ST	2019 - 2024
21.	Ali Muhar, St. Tunaro	2019 - 2024
22.	Benny Remon, A.Md	2019 - 2024
23.	Zulli Rustam	2019 - 2024
24.	Eri Hendri, SP	2019 - 2024
25.	Dra. Donna	2019 - 2024
26.	Syafril, SH	2019 - 2024
27.	Nurhamdi Zahari	2019 - 2024
28.	Adrijinil Simabura, SH	2019 - 2024
29.	Nova Hendria, SH	2019 - 2024
30.	Khairul Abdi	2019 - 2024
31.	Wadra Wati	2019 - 2024
32.	Mhd. Haekal, SH	2019 - 2024
33.	Benny Apero, A.Md	2019 - 2024
34.	Asrul Jusan	2019 - 2024
35.	Afriman, Dt. Majo Indo	2019 - 2024

Sumber/Source: Sekretariat DPRD Kabupaten Tanah Datar/*Regional Council of Tanah Datar Regency Secretary Office*

**Tabel 2.4.3 Jumlah Anggota Masing-Masing Fraksi DPRD Kabupaten Tanah Datar Hasil Pemilu 2019**  
*Table Tanah Datar Regency Legislators based 2019 General Election Result by Fraction*

Fraksi Fraction		Banyak Anggota Total
(1)		(2)
1.	Gerindra	6 orang
2.	PKS	5 orang
3.	Golkar	4 orang
4.	PPP	4 orang
5.	PAN	4 orang
6.	Demokrat	4 orang
7.	Nasdem	3 orang
8.	Hanura	3 orang
9.	PDIP	2 orang

Sumber/Source: Sekretariat DPRD Kabupaten Tanah Datar/Regional Council of Tanah Datar Regency Secretary Office

**Tabel 2.4.4** Jumlah Anggota Komisi Hasil Pemilu menurut Komisi, 2019-2024  
*Table Tanah Datar Regency Legislators by Commission, 2019-2024*

	Komisi <i>Commission</i>	Banyak Anggota <i>Total</i>
	(1)	(2)
1.	Komisi I	11 orang
2.	Komisi II	10 orang
3.	Komisi III	11 orang

Sumber/Source: Sekretariat DPRD Kabupaten Tanah Datar/Regional Council of Tanah Datar Regency Secretary Office



2.5 Program dan Produk Hukum/*Program and Law Products*

**Tabel 2.5.1** Produk Hukum DPRD Kabupaten Tanah Datar, 2019-2021  
*Table Tanah Datar Regency Legal Products, 2019-2021*

	<i>Produk Hukum Legal Product</i>	2019	2020	2021
	(1)	(2)	(3)	(4)
1.	Peraturan Daerah	6	8	9
2.	Keputusan Daerah / Kesepakatan	4	3	5
3.	Keputusan Pimpinan DPRD	7	5	5
4.	Keputusan DPRD Kab. Tanah Datar	20	5	10
5.	Persetujuan DPRD Tanah Datar	3	1	5
6.	Interplasi	-	-	-
7.	Amandemen / <i>Amandement</i>	-	-	-
8.	Petisi / <i>Petition</i>	-	-	-
9.	Pernyataan	-	-	-

Sumber/*Source*: Sekretariat DPRD Kabupaten Tanah Datar/*Regional Council of Tanah Datar Regency Secretary Office*

**Tabel** 2.5.2 **IMB yang Dikeluarkan oleh Pemerintah Kabupaten Tanah Datar, 2021**  
*Table* *IMB Issued by Tanah Datar Regency Government, 2021*

	Bulan Month	Jumlah Total
	(1)	(2)
1.	Januari / Januari	12
2.	Februari / February	3
3.	Maret / March	2
4.	April / April	2
5.	Mei / May	1
6.	Juni / Juni	2
7.	Juli / July	3
8.	Agustus / August	58
9.	September / September	4
10.	Oktober / October	-
11.	November / November	1
12.	Desember / December	41

Sumber/Source: Dinas Penanaman Modal, Pelayanan Terpadu Satu Pintu dan Tenaga Kerja Kabupaten Tanah Datar/Investment, Integrated services and Manpower of Tanah Datar Regency

## Government

**Tabel 2.5.3 Keputusan Bupati Tanah Datar yang ditetapkan per bulan, 2015-2020**  
*Table Tanah Datar Regency Head Decision Stipulated per Month, 2015-2020*

	Bulan Month	Banyaknya Keputusan Bupati / Number of Decision					
		2015	2016	2017	2018	2019	2020
	(1)	(2)	(3)	(4)	(5)	(6)	(7)
1.	Januari / Januari	31	26	65	23	22	22
2.	Februari / February	37	40	62	61	57	67
3.	Maret / March	100	65	87	49	42	28
4.	April / April	53	78	78	70	34	61
5.	Mei / May	47	42	48	44	46	21
6.	Juni / Juni	42	49	59	23	48	36
7.	Juli / July	45	18	22	30	40	27
8.	Agustus / August	50	39	34	62	35	17
9.	September / September	88	22	57	59	55	12
10.	Oktober / October	14	34	42	26	51	13
11.	November / November	60	47	93	62	54	12
12.	Desember / December	61	36	72	80	53	14
	<b>Jumlah Total</b>	<b>628</b>	<b>496</b>	<b>719</b>	<b>589</b>	<b>537</b>	<b>360</b>

Sumber/Source: Bagian Pemerintahan, Hukum dan Politik Setda Kabupaten Tanah Datar/Governance, Law and Politics Section of Tanah Datar Regency Secretary Office

**Tabel 2.5.4** Rekapitulasi Peraturan Bupati Tanah Datar, 2020  
**Table** Tanah Datar Regency Head Decrees, 2020

	<b>Bulan</b> <i>Month</i>	<b>Jumlah</b> <i>Total</i>
	(1)	(2)
1.	Januari / <i>January</i>	3
2.	Februari / <i>February</i>	8
3.	Maret / <i>March</i>	4
4.	April / <i>April</i>	10
5.	Mei / <i>May</i>	5
6.	Juni / <i>June</i>	4
7.	Juli / <i>July</i>	6
8.	Agustus / <i>August</i>	8
9.	September / <i>September</i>	11
10.	Oktober / <i>October</i>	-
11.	November / <i>November</i>	6
12.	Desember / <i>December</i>	5
	<b>Jumlah</b> <i>Total</i>	<b>70</b>

Sumber/Source: Bagian Pemerintahan, Hukum dan Politik Setda Kabupaten Tanah Datar/Governance, Law and Politics Section of Tanah Datar Regency Secretary Office

## Government

**Tabel 2.5.5 Rekapitulasi Peraturan Daerah Pada Satuan Polisi Pamong Praja dan Pemadam Kebakaran, 2021**  
*Local Regulations in Civil Police and Fire Fighters, 2021*

Nomor dan Tahun Diundangkan <i>Number and Years of Regulation</i>		Tentang <i>Concerning</i>	Catatan <i>Note</i>
(1)	(2)	(3)	
1.	No. 4 Tahun 2010	TRANTIBUM	
2.	No. 4 Tahun 2011	BANGUNAN/GEDUNG	
3.	No. 3 Tahun 2010	LINGKUNGAN HIDUP	
4.	No. 12 Tahun 2011	RETRIBUSI DAN JASA UMUM	
5.	No. 5 Tahun 2015	JASA WARNET	
6.	No. 81 Tahun 2017	BAGAN JALA APUNG	

Sumber/Source: Satuan Polisi Pamong Praja dan Pemadam Kebakaran Kab. Tanah Datar/Civil police service and fire fighters of Tanah Datar Regency

### 2.6 Keuangan Daerah/*Local Finance*

**Tabel 2.6.1 Target dan Realisasi Pendapatan Daerah di Kabupaten Tanah Datar (ribu rupiah), 2021**  
*Table 2.6.1 District Government Revenues, Target and Actual (000) Rp in Tanah Datar Regency, 2021*

Sumber Penerimaan <i>Source of Admission</i>	Tahun Anggaran 2022 <i>Fiscal Year 2022</i>			
	Target <i>Target</i>	Realisasi <i>Realization</i>	Persentase <i>Percentage</i>	
(1)	(2)	(3)	(4)	
1. Pendapatan Asli Daerah (PAD)	113 609 995,99	121 384 958,23	106,84	
2. Pendapatan Transfer	1 097 663 968,58	1 077 614 071,75	98,17	
3. Lain-lain Pendapatan yang sah (Hibah)	52 669 481,07	52 289 919,80	99,28	
Jumlah <i>Total</i>	2021	1 263 943 445,64	1 251 288 949,78	99,00
	2020	1 213 102 819	1 194 664 640	98,48
	2019	1 385 318 077	1 167 058 602	84,28
	2018	1 255 073 763	1 188 140 973	94,67
	2017	1 218 133 253	1 181 018 713	96,95

Sumber/Source: Badan Keuangan Daerah Kab. Tanah Datar/Office of Regional Financial of Tanah Datar Regency

## Local Finance and Price

**Tabel 2.6.2 Target dan Realisasi Pendapatan Daerah, Pendapatan Asli di Kabupaten Tanah Datar (ribu rupiah), 2021**  
*District Government Revenues, Local (Own Source) Revenue, Target and Actual ( 000 ) Rp in Tanah Datar Regency, 2021*

Sumber Penerimaan Source of Admission	Tahun Anggaran 2022 Fiscal Year 2022			
	Target Target	Realisasi Realization	Persentase Percentage	
(1)	(2)	(3)	(4)	
1. Pajak Daerah/Taxes	18 472 200,00	20 288 926,22	109,83	
2. Retribusi Daerah/ Local Retribution	5 283 374,41	6 054 555,53	114,60	
3. Hasil Pengelolaan Kekayaan Daerah yang dipisahkan	16 352 185,82	16 380 266,53	100,17	
4. Lain Lain Pendapatan Asli Daerah/Other Revenue	73 502 235,77	78 661 209,96	107,02	
<b>Jumlah Total</b>	2021	113 609 995,99	121 384 958,23	106,84
	2020	122 967 860	122 228 565	99,4
	2019	146 786 503	110 227 149	75,10
	2018	129 247 470	115 914 187	89,68
	2017	121 262 831	129 271 309	96,95

Sumber/Source: Badan Keuangan Daerah Kab. Tanah Datar/Office of Regional Financial of Tanah Datar Regency

**Tabel 2.6.3 Target dan Realisasi Pendapatan Daerah, Pendapatan Transfer di Kabupaten Tanah Datar, 2021**

*District Government Revenues, Revenue from Transfer, Target and Actual ( 000 ) Rp in Tanah Datar Regency, 2021*

Sumber Penerimaan <i>Source of Admission</i>	Tahun Anggaran 2022 <i>Fiscal Year 2022</i>			
	Target <i>Target</i>	Realisasi <i>Realization</i>	Persentase <i>Percentage</i>	
(1)	(2)	(3)	(4)	
1. Transfer Pemerintah Pusat Dana Perimbangan	1 038 731 665,74	1 023 372 352,55	98,52	
2. Transfer Pemerintah Pusat Lainnya				
3. Transfer Antar Daerah	58 932 302,84	54 241 719,21	92,04	
<b>Jumlah <i>Total</i></b>	2021	1 097 663 968,58	1 077 614 071,75	98,17
	2020	1 043 364 258	1 026 076 615	98,34
	2019	1 180 337 173	1 143 491 619	96,88
	2018	1 115 470 293	1 069 760 679	95,90
	2017	1 115 470 293	1 041 225 556	96,00

Sumber/Source: Badan Keuangan Daerah Kab. Tanah Datar/Office of Regional Financial of Tanah Datar Regency



## Local Finance and Price

**Tabel 3.6.1 Target dan Realisasi Pendapatan Daerah, Lain-lain Pendapatan yang Sah di Kabupaten Tanah Datar, 2021**  
*District Government Revenues, Revenue from Other Sources, Target and Actual ( 000 ) Rp in Tanah Datar Regency, 2021*

Sumber Penerimaan <i>Source of Admission</i>	Tahun Anggaran 2021 <i>Fiscal Year 2021</i>		
	Target <i>Target</i>	Realisasi <i>Realization</i>	Persentase <i>Percentage</i>
(1)	(2)	(3)	(4)
1. Pendapatan Hibah	1 690 000,00	1 400 702,43	82,88
2. Pendapatan Lainnya	50 979 481,07	50 889 217,37	99,82
<b>Jumlah Total</b>			
2021	52 669 481,07	52 289 919,80	99,28
2020	46 770 700	46 359 459	99,12
2019	10 356 000	2 466 106	23,81
2018	12 283 241	10 521 848	85,66
2017	14 415 260	12 720 521	88,24

Sumber/Source: Badan Keuangan Daerah Kab. Tanah Datar/Office of Regional Financial of Tanah Datar Regency

## Keuangan Daerah dan Harga

**Tabel 3.6.2 Target dan Realisasi Belanja Daerah di Kabupaten Tanah Datar, 2021**  
*Table District Government Expenditure, Target and Actual ( 000 ) Rp in Tanah Datar Regency, 2021*

Jenis Belanja <i>Type of Expenditure</i>	Tahun Anggaran 2021 <i>Fiscal Year 2021</i>			
	Target <i>Target</i>	Realisasi <i>Realization</i>	Persentase <i>Percentage</i>	
(1)	(2)	(3)	(4)	
1. Belanja Operasi	997 766 669,78	911 800 017,74	91,38	
2. Belanja Modal	161 234 249,35	142 518 749,14	88,39	
3. Belanja Tak Terduga	18 255 557,81	1 133 039,08	6,21	
4. Belanja Transfer	154 763 157,68	152 316 041,16	98,42	
<b>Jumlah <i>Total</i></b>	2021	1 332 019 634,62	1 207 767 847,11	90,67
	2020	1 134 730 320	1 047 526 696	92,32
	2019	1 464 296 492	1 350 362 907	92,22
	2018	1 419 234 377	1 273 477 068	89,73
	2017	1 333 170 889	1 218 833 756	91,42

Sumber/Source: Badan Keuangan Daerah Kab. Tanah Datar/Office of Regional Financial of Tanah Datar Regency

## Local Finance and Price

**Tabel 3.6.3 Target dan Realisasi Belanja Daerah, Belanja Operasi di Kabupaten Tanah Datar, 2021**

*District Government Expenditure, Operational Expenditure, Target and Actual (000) Rp in Tanah Datar Regency, 2021*

Jenis Belanja Type of Expenditure	Tahun Anggaran 2021 Fiscal Year 2021			
	Target Target	Realisasi Realization	Persentase Percentage	
(1)	(2)	(3)	(4)	
1. Belanja Pegawai	632 718 007,73	601 752 758,24	95,11	
2. Belanja Barang	336 735 802,33	283 101 764,70	84,07	
4. Belanja Subsidi	50 000,00	-	-	
5. Belanja Hibah	19 694 182,72	18 574 688,80	94,32	
6. Belanja Bantuan Sosial	8 568 677,00	8 370 806,00	97,69	
2021	997 766 669,78	911 800 017,74	91,38	
2020	965 625 991	897 851 534	92,98	
<b>Jumlah Total</b>	2019	1 030 118 829	945 473 460	91,78
	2018	1 014 248 277	916 510 091	90,36
	2017	945 459 927	854 078 384	90,33

Sumber/Source: Badan Keuangan Daerah Kab. Tanah Datar/Office of Regional Financial of Tanah Datar Regency

## Keuangan Daerah dan Harga

**Tabel 6.6.1 Target dan Realisasi Belanja Daerah, Belanja Modal di Kabupaten Tanah Datar, 2021**  
*District Government Expenditure, Capital, Target and Actual ( 000 ) Rp in Tanah Datar Regency, 2021*

Jenis Belanja <i>Type of Expenditure</i>	Tahun Anggaran 2021 <i>Fiscal Year 2021</i>			
	Target <i>Target</i>	Realisasi <i>Realization</i>	Persentase <i>Percentage</i>	
(1)	(2)	(3)	(4)	
1. Belanja Tanah	1 149 850,00	801 887,00	69,74	
2. Belanja Peralatan dan Mesin	36 851 142,87	30 510 440,89	82,79	
3. Belanja Gedung dan Bangunan	65 983 218,37	57 459 920,03	87,08	
4. Belanja Jalan, Irigasi & Jaringan	52 605 898,72	49 387 469,91	93,88	
5. Belanja Aset Tetap Lainnya	4 644 139,39	4 359 031,31	93,86	
6. Belanja Aset Tidak berwujud	-	-	-	
<b>Jumlah Total</b>	2021	161 234 249,35	142 518 749,14	88,39
	2020	118 118 808	107 786 576	91,25
	2019	136 441 244	124 322 476	91,11
	2018	203 400 577	158 319 176	77,84
	2017	219 192 271	197 916 990	90,29

Sumber/Source: Badan Keuangan Daerah Kab. Tanah Datar/Office of Regional Financial of Tanah Datar Regency

## Local Finance and Price

**Tabel 6.6.2 Target dan Realisasi Belanja Daerah, Belanja Transfer Bagi Hasil di Kabupaten Tanah Datar, 2022**  
*District Government Expenditure, Expenditure for Transferred Sharing Fund Revenues, Target and Actual ( 000 ) Rp in Tanah Datar Regency, 2022*

Sumber Source	Tahun Anggaran 2022 Fiscal Year 2022			
	Target Target	Realisasi Realization	Persentase Percentage	
(1)	(2)	(3)	(4)	
1. Bagi Hasil Pajak	3 201 922,48	2 999 365,60	93,67	
2. Bagi Hasil Retribusi	546 742,34	546 742,34	100,00	
3. Bagi Hasil Pendapatan Lainnya	-	-	-	
4. Belanja Bantuan Keuangan	151,014,492.86	148,769,933.21	98.51	
Transfer Bantuan Keuangan Lainnya	2021	154 763 157,68	152 316 041,16	98,42
	2020	139 953 192	137 578 941	98,3
	2019	198 872 735	198 440 737	99,78
	2018	198 872 735	198 440 737	99,78
	2017	166 837 111	166 338 710	99,70

Sumber/Source: Badan Keuangan Daerah Kab. Tanah Datar/Office of Regional Financial of Tanah Datar Regency

## Keuangan Daerah dan Harga

**Tabel 6.6.3 Target dan Realisasi Pembiayaan Daerah di Kabupaten Tanah Datar, 2021**  
*District Government Financing, Target and Actual ( 000 ) Rp in Tanah Datar Regency, 2021*

Sumber Penerimaan <i>Source of Admission</i>	Tahun Anggaran 2022 <i>Fiscal Year 2022</i>			
	Target <i>Target</i>	Realisasi <i>Realization</i>	Persentase <i>Percentage</i>	
(1)	(2)	(3)	(4)	
<b>Penerimaan Daerah</b>	70 626 188,97	70 626 188,97	100,00	
1. Penggunaan Sisa Lebih Perhitungan Anggaran (SiLPA)	70 626 188,97	70 626 188,97	100,00	
2. Pencairan Deposito Pemerintah Daerah	-	-	-	
3. Penerimaan Kembali Pinjaman Pegawai	-	-	-	
4. Penerimaan Piutang Daerah	-	-	-	
5. Penarikan Investasi	-	-	-	
<b>Pengeluaran Daerah</b>	2 550 000,00	2 550 000,00	100,00	
1. Penyertaan Modal (Investasi) Pemerintah	2 550 000,00	2 550 000,00	100,00	
2. Penyetoran Sisa Rek Hws	-	-	-	
3. Pemberian Pinjaman	-	-	-	
<b>Jumlah Total</b>	2021	68 076 188,97	68 076 188,97	100,00
	2020	61 580 693	61 010 302	99,07
	2019	79 308 424	79 303 794	99,99
	2018	86 838 447	86 870 167	100,04
	2017	80 121 020	81 292 775	101,46

Sumber/Source: Badan Keuangan Daerah Kab. Tanah Datar/Office of Regional Financial of Tanah Datar Regency

# PENDUDUK DAN KETENAGAKERJAAN

## POPULATION AND EMPLOYMENT

KEPADATAN PENDUDUK  
KABUPATEN TANAH DATAR  
PER-KM<sup>2</sup> ADALAH

280

ARTINYA SECARA MATEMATIS, UNTUK SETIAP  
KILOMETER PERSEGIJANYA TERDAPAT

7 Penduduk dan Ketenagakerjaan/ *Population and Employment*

280 JIWA

Jumlah Penduduk Kabupaten  
Tanah Datar pada Tahun 2021  
adalah

373.693.000 JIWA

Rasio Jenis Kelamin  
100,30

Jumlah penduduk laki laki  
dan perempuan di  
Kabupaten Tanah Datar  
hampir seimbang.  
Terdapat 101 penduduk  
laki-laki untuk setiap 100  
penduduk perempuan







### PENJELASAN TEKNIS

1. Salah satu sumber data kependudukan adalah sensus penduduk yang dilaksanakan setiap sepuluh tahun sekali. Sensus penduduk telah dilaksanakan sebanyak tujuh kali sejak Indonesia merdeka, yaitu tahun 1961, 1971, 1980, 1990, 2000, 2010, dan 2020.

Keenam sensus penduduk sebelumnya dilaksanakan dengan menggunakan metode tradisional, yaitu mencatat setiap penduduk dari rumah ke rumah. Pertama kalinya dalam sejarah sensus penduduk di Indonesia, Sensus Penduduk 2020 (SP2020) menggunakan metode kombinasi yaitu dengan memanfaatkan data Administrasi Kependudukan (Adminduk) dari Direktorat Jenderal Kependudukan dan Pencatatan Sipil (Ditjen Dukcapil) Kementerian Dalam Negeri (Kemendagri) sebagai data dasar pelaksanaan SP2020. Hal ini dirancang dan dilaksanakan sebagai upaya untuk mewujudkan "SATU DATA KEPENDUDUKAN INDONESIA.

Cakupan penduduk pada SP2020 adalah seluruh penduduk yang tinggal di wilayah teritorial Indonesia, mencakup Warga Negara Indonesia (WNI) dan Warga Negara Asing (WNA) yang telah menetap atau berencana menetap di wilayah Indonesia selama minimal satu tahun. WNI yang dicakup juga termasuk mereka yang berada di luar negeri, yaitu Anggota Korps Diplomatik Republik Indonesia beserta keluarganya di luar negeri dan Anggota TNI/POLRI beserta keluarganya yang sedang melakukan

### TECHNICAL NOTES

1. *One of the source of demographic data is population census, which is conducted every ten years. Population Census has been conducted seven times since Indonesia's independence: 1961, 1971, 1980, 1990, 2000, 2010 and 2020.*

*The previous six population censuses were carried out using the traditional method, canvassing each person door-to-door. For the first time in the history of the population census in Indonesia, the 2020 Population Census (SP2020) used a combined method, that is utilizing Population Administration data managed by the Directorate General of Population and Civil Registration of the Ministry of Home Affairs as the basic data for the population census. This is designed and implemented as an effort to realize "ONE INDONESIAN POPULATION DATA".*

*The target for population coverage in Population Census 2020 is all residents who live in Indonesia's territory, including Indonesian citizens (WNI) and foreign citizens (WNA) who have stayed or plan to stay in Indonesian territory for at least one year. The Indonesian citizens who are covered also include those who are abroad, namely members of the Diplomatic Corps of the Republic of Indonesia and their families abroad and members of the TNI / POLRI and their families who are carrying out Peacekeep-*

misi perdamaian di luar negeri.

Pengumpulan data dalam SP2020 dilakukan dengan berbagai moda yaitu Sensus Penduduk Online, Drop Off - Pick Up (DOPU) Kuesioner, dan wawancara. Adanya pandemi Coronavirus Disease (COVID-19) yang dihadapi dunia sejak awal tahun 2020 mendorong banyak kantor statistik nasional (National Statistics Office – NSO) untuk melakukan penyesuaian tata kelola penyelenggaraan Sensus Penduduk, termasuk juga BPS. Pendataan penduduk semula direncanakan dengan wawancara dan membagi wilayah menjadi dua zona dengan mempertimbangkan ketersediaan akses internet, yaitu zona yang menggunakan kuesioner kertas (Paper and Pencil Interviewing, PAPI) dan zona yang menggunakan elektronik (Computer Assisted Personal Interviewing, CAPI). Dengan adanya tata kelola baru, pendataan penduduk dibagi menjadi tiga zona, yaitu Zona 1 DOPU, Zona 2 NonDOPU, dan Zona 3 Wawancara.

Dalam publikasi ini, data yang disajikan merupakan hasil SP2010 (Mei) dan hasil SP2020 (September).

**2. Penduduk Tanah Datar** adalah semua orang yang berdomisili di wilayah teritorial Indonesia, mencakup Warga Negara Indonesia (WNI) dan Warga Negara Asing (WNA) yang telah menetap selama satu tahun atau lebih atau berencana menetap di wilayah Indonesia selama minimal satu tahun. Pada sensus sebelumnya referensi waktu dalam konsep kependudukan adalah enam bulan. Perubahan ini didasari oleh UU No.

*ing Missions abroad.*

*Data collection in SP2020 is carried out in various modes, namely Online Population Census, Drop Off - Pick Up (DOPU) Questionnaires, and interviews. The existence of the Coronavirus Disease (COVID-19) pandemic facing the world since the beginning of 2020 has prompted many national statistical offices (NSO) to make adjustments to the governance of the implementation of the Population Census, including BPS - Statistics Indonesia. Population data collection is originally planned by interview and divided the area into two zones taking into account the availability of internet access, namely the zone that uses paper questionnaires (Paper and Pencil Interviewing, PAPI) and the zone that uses electronics (Computer Assisted Personal Interviewing, CAPI). With the adjusted business processes, population data collection is divided into three zones, namely Zone 1 DOPU, Zone 2 Non-DOPU, and Zone 3 Interview.*

*In this publication, the data presented are the SP2010 results (May) and the SP2020 results (September).*

**2. The population of Tanah Datar** are all people who live in Indonesia's territory, including Indonesian citizens and foreign citizens who have lived for one year or more or plan to stay in Indonesian territory for at least one year. In the previous census the time reference in the population concept was six months. This change is based on Law no. 24 of 2013 concerning Amendments to Law no. 23 of 2006 concerning Population Administra-

24 Tahun 2013 tentang Perubahan atas UU No. 23 Tahun 2006 tentang Administrasi Kependudukan pada Pasal 15.

tion in Article 15.

**3. Laju pertumbuhan penduduk per tahun adalah** angka yang menunjukkan rata-rata tingkat penambahan penduduk per tahun dalam jangka waktu tertentu. Angka ini dinyatakan sebagai persentase dari penduduk dasar. Metode penghitungan laju pertumbuhan penduduk yang digunakan oleh BPS adalah metode geometrik.

**3. Annual population growth rate is a number that shows the average rate of population growth per year in a certain period of time. This rate is a percentage of the basic population. The method used by Statistics Indonesia is the geometric method.**

**4. Kepadatan penduduk adalah** ukuran persebaran penduduk yang menunjukkan jumlah penduduk untuk setiap kilometer persegi luas wilayah.

**4. Population density is a measure of the distribution of the population which shows the total population for each square kilometer of area.**

**5. Rasio jenis kelamin adalah** perbandingan antara jumlah penduduk laki-laki dan jumlah penduduk perempuan pada suatu daerah dan waktu tertentu, yang biasanya dinyatakan dalam banyaknya penduduk laki-laki per 100 perempuan.

**5. Sex ratio is the ratio between total male population and total female population in a certain area and at a certain time, which is usually stated in the number of male residents per 100 female.**

**6. Distribusi penduduk adalah** pola persebaran penduduk di suatu wilayah, baik berdasarkan batas-batas geografis maupun berdasarkan batas-batas administrasi pemerintahan.

**6. Population distribution is the pattern of population distribution in an area, either by geographic boundaries or by government administrative boundaries.**

**7. Komposisi penduduk adalah** pola persebaran penduduk menurut karakteristiknya, contoh: penduduk menurut kelompok umur, penduduk

**7. Population composition is the pattern of population distribution by its characteristics, example: population by age group, population by sex.**

menurut jenis kelamin.

**8. Sumber utama data ketenagakerjaan adalah** Survei Angkatan Kerja Nasional (Sakernas). Survei ini khusus dirancang untuk mengumpulkan informasi/data ketenagakerjaan. Sakernas pertama kali diselenggarakan pada tahun 1976, kemudian dilanjutkan pada tahun 1977 dan 1978. Pada tahun 1986-1993, Sakernas diselenggarakan secara triwulanan, sejak tahun 1994-2001, Sakernas dilaksanakan secara tahunan, yaitu setiap bulan Agustus. Pada tahun 2002-2004, di samping Sakernas Tahunan dilakukan pula Sakernas Triwulanan. Pada tahun 2005-2010, pengumpulan data Sakernas dilaksanakan secara semesteran pada Februari (Semester I) dan Agustus (Semester II). Tahun 2011-2014, Sakernas dilaksanakan Triwulanan, yaitu Februari (Triwulan I), Mei (Triwulan II), Agustus (Triwulan III), dan November (Triwulan IV). Sakernas Triwulanan ini dimaksudkan untuk memantau indikator ketenagakerjaan secara dini di Indonesia yang mengacu pada The Key Indicators of the Labour Market (KILM) yang direkomendasikan oleh The International Labour Organization (ILO). Mulai tahun 2015, pengumpulan data Sakernas dilaksanakan secara semesteran pada Februari (Semester I) dan Agustus (Semester II).

Sejak Sakernas 2001, konsep status pekerjaan dan pengangguran mengalami perluasan dan penyempurnaan. Status pekerjaan yang pada Sakernas 2000 hanya

**8. The main source of employment data is** National Labour Force Survey (Sakernas). This survey is specifically designed to collect information on labour force statistics. The first Sakernas was conducted in 1976, then conducted annually during the period 1977-1978. During 1986-1993, Sakernas was conducted quarterly in all provinces in Indonesia, only since 1994 until 2001 Sakernas was conducted yearly, every August of the year. During the period 2002-2004, besides a yearly Sakernas, BPS also conducted a quarterly Sakernas. During the period 2005-2010, Sakernas has been conducted in semester period, i.e. February (First Semester) and August (Second Semester). During 2011-2014, Sakernas is conducted on a quarterly basis i.e. February (First Quarter), May (Second Quarter), August (Third Quarter), and November (Fourth Quarter). A Quarterly Sakernas is aimed to monitor the prompt indicators of Indonesian labour market which referred to The Key Indicators of the Labour Market (KILM) recommended by The International Labour Organization (ILO). Since 2015, the Sakernas has been conducted on biannual basis again, the first semester on February and the later semester on August.

Since Sakernas 2001, the concept of employment status and unemployment was revised. The employment status previously covered only 5 categories, but since 2001 two new categories of casual employee both

5 kategori, mulai tahun 2001 ditambahkan kategori baru, yaitu: pekerja bebas di pertanian dan pekerja bebas di nonpertanian. Selain itu, dalam rangka menyesuaikan dengan konsep ILO, konsep pengangguran terbuka diperluas, yaitu di samping mencakup penduduk yang aktif mencari pekerjaan, mencakup pula kelompok penduduk yang sedang mempersiapkan usaha/pekerjaan baru, kelompok penduduk yang tidak mencari pekerjaan karena merasa tidak mungkin mendapatkan pekerjaan, serta kelompok penduduk yang tidak aktif mencari pekerjaan dengan alasan sudah mempunyai pekerjaan, tetapi belum mulai bekerja.

Hasil Sakernas Semester disajikan sampai tingkat provinsi (jumlah sampel 75.000 rumah tangga). Sementara itu, Sakernas Semester II disajikan sampai tingkat kabupaten/kota dengan jumlah sampel sebesar 300.000 rumah tangga. Mulai Sakernas Agustus 2021, penghitungan indikator menggunakan penimbang hasil proyeksi penduduk Survei Penduduk Antar Sensus (SUPAS) 2015.

**9. Penduduk usia kerja adalah** penduduk yang berumur 15 tahun ke atas.

**10. Angkatan kerja adalah** penduduk usia kerja (15 tahun ke atas) yang bekerja, punya pekerjaan namun sementara tidak bekerja, dan pengangguran.

*in agriculture and non-agriculture sectors have been added. In addition, to adapt the ILO concept, the concept of unemployment was also extended. Unemployment covers population who were looking for work, population who were establishing a new business/firm/establishment, discouraged job seekers, and those who were not actively looking for work with the reason of already having job but not starting to work (future starter).*

*The results of Sakernas for first semester were presented at provincial level (sample size 75,000 households), while for the second semester were presented up to regency/municipal level (sample size 300,000 households). Starting from Sakernas August 2021, the calculation of indicators uses a weighting of the population projection results of the Intercensal Population Survey (SUPAS) 2015.*

**9. Working age population is persons of** 15 years and over.

**10. Labor force or economically active** are persons of 15 years and over, who in the previous week were working, temporarily absent from work but having jobs, and unemployment.

## Penduduk dan Ketenagakerjaan

- 11. Bekerja adalah** kegiatan ekonomi yang dilakukan oleh seseorang dengan maksud memperoleh atau membantu memperoleh pendapatan atau keuntungan dan lamanya bekerja paling sedikit 1 jam secara terus menerus dalam seminggu yang lalu (termasuk pekerja keluarga tanpa upah yang membantu dalam suatu usaha/kegiatan ekonomi).
- 11. Working is economic activity** conducted by a person and intended to earn income by doing work or helping to do work at least one hour continuously during the reference week (including unpaid family worker/s for any economic activity).
- 12. Jumlah jam kerja seluruhnya adalah** jumlah jam kerja yang digunakan untuk bekerja (tidak termasuk jam kerja istirahat resmi dan jam kerja yang digunakan untuk hal-hal di luar pekerjaan).
- 12. Total working hours is** the total hours spent by an employee to perform all jobs (excluding the time used for other activities which are not classified as work).
- 13. Lapangan usaha adalah** bidang kegiatan dari pekerjaan/tempat bekerja di mana seseorang bekerja. Klasifikasi lapangan usaha mengikuti Klasifikasi Baku Lapangan Usaha Indonesia (KBLI) dalam 1 digit.
- 13. Industry is** field of a person's activity or establishment. The classification of industries follows the Indonesia Standard Industrial Classification (KBLI) in one digit.
- 14. Status pekerjaan adalah** kedudukan seseorang dalam unit usaha/kegiatan dalam melakukan pekerjaan.
- 14. Employment status is** the status of a person at his place of work or establishment where he was employed.
- 15. Berusaha sendiri tanpa dibantu orang lain adalah** bekerja atau berusaha dengan menanggung risiko secara ekonomis, yaitu tidak menggunakan pekerja dibayar maupun pekerja tak dibayar, termasuk yang sifat pekerjaannya memerlukan teknologi atau keahlian khusus.
- 15. Own-account worker is** a person who works at his own risk without assisted by paid per mount worker or unpaid worker include technical job or skill job.
- 16. Berusaha dibantu buruh tidak tetap/buruh tidak dibayar adalah** bekerja atau berusaha atas risiko sendiri, dan menggunakan buruh/
- 16. Employer assisted by temporary workers/unpaid worker is** a person who works at his own risk and assisted by temporary worker/unpaid

pekerja tak dibayar dan atau buruh/pekerja tidak tetap.

*worker.*

**17. Berusaha dibantu buruh tetap/ buruh dibayar adalah** berusaha atas risiko sendiri dan mempekerjakan paling sedikit satu orang buruh/pekerja tetap yang dibayar.

**17. Employer assisted by permanent workers/paid workers is a person** who does his business at her/his own risk at least one assisted by paid permanent worker.

**18. Buruh/karyawan/pegawai adalah** seseorang yang bekerja pada orang lain atau instansi/kantor/perusahaan secara tetap dengan menerima upah/gaji baik berupa uang maupun barang. Buruh yang tidak mempunyai majikan tetap, tidak digolongkan sebagai buruh/karyawan, tetapi sebagai pekerja bebas. Seseorang dianggap memiliki majikan tetap jika memiliki 1 (satu) majikan (orang/ rumah tangga) yang sama dalam sebulan terakhir, khusus pada sektor bangunan batasannya tiga bulan. Apabila majikannya instansi/ lembaga, boleh lebih dari satu.

**18. Employee is a person who work permanently for other people or institution/office/ company and gains some money/cash or goods as wage/salary.** Labor who have no permanent employer is not categorized as a laborer/worker/employee but casual worker. A laborers in general is considered to have a permanent employer if he has the same employer during the past month, particularly for building construction sector is 3 months. If the employer is an institution, more than 1 (one) employer is allowed.

**19. Pekerja bebas adalah** seseorang yang bekerja pada orang lain/majikan/institusi yang tidak tetap (lebih dari 1 majikan dalam sebulan terakhir) di usaha pertanian baik berupa usaha rumah tangga maupun bukan usaha rumah tangga, ataupun di nonpertanian atas dasar balas jasa dengan menerima upah atau imbalan baik berupa uang maupun barang, dan baik dengan sistem pembayaran harian maupun borongan. Usaha pertanian meliputi: pertanian tanaman pangan, perkebunan, kehutanan, peternakan, perikanan dan

**19. Casual employee is a person who does not work permanently for other people/employer/institution (more than 1 employer during the last 1 month) in agricultural sector, either home industry or not home industry, or in non-agricultural sector based on remuneration paid with money or goods, and based on daily or contact payment system.** Agricultural: industry covers food-based agricultural, plantation, forestry, breeding, fishery, including agricultural services. Non-agricultural: industry covers industries in mining, electricity, gas, water, building construction, trade,

perburuan, termasuk jasa pertanian. Usaha nonpertanian meliputi: usaha di sector pertambangan, sektor industri, sektor listrik, gas dan air, sektor konstruksi/bangunan, sektor perdagangan, sektor angkutan, pergudangan dan komunikasi, sektor keuangan, asuransi, usaha persewaan bangunan, tanah dan jasa perusahaan, sektor jasa kemasyarakatan, sosial dan perorangan.

*transportation, warehousing and communication, financial, insurance, property leasing and services industry, public services, social and individual services.*

**20. Pekerja tak dibayar adalah** seseorang yang bekerja membantu usaha untuk memperoleh penghasilan/keuntungan yang dilakukan oleh salah seorang anggota rumah tangga atau bukan anggota rumah tangga tanpa mendapat upah/gaji baik berupa uang maupun barang.

**20. Unpaid worker is** a person who intended to work without pay either with money or good, in an establishment run by other members of the family, relative or neighbor.

**21. Mulai tahun 2017, sumber utama data upah berasal dari hasil Survei Angkatan Kerja Nasional (Sakernas).** Hal ini berbeda dengan tahun-tahun sebelumnya dimana sumber utama data upah berasal dari Survei Upah Buruh (SUB) yang berbasis perusahaan. Sakernas merupakan survei berbasis rumah tangga yang dilaksanakan secara semesteran pada bulan Februari dan Agustus di seluruh Indonesia.

**21. Since in 2017, the main source of data on wages are from the Indonesian Labor Force Survey (Sakernas).** This is different from the previous years where the main source of data on wages came from the Labour Wage Survey which is an establishment-based survey. Sakernas is household-based survey and conducted semi-annually in February and August throughout Indonesia.

**22. Data yang ditampilkan adalah** upah buruh untuk pekerja berstatus buruh (sebagai pendekatan untuk penghitungan upah/gaji pekerja di sektor formal) dan pendapatan untuk pekerja nonburuh yang terdiri dari pekerja yang berstatus berusaha sendiri, pekerja bebas

**22. Data presented are the wage of employee (as an approach for wage/salary of employee in the formal sector) and income for own-account worker, casual employee in agriculture, and casual employee in non-agriculture (as an approach for income of employee in the informal sector).**



di pertanian, dan pekerja bebas di nonpertanian (sebagai pendekatan untuk penghitungan pendapatan/penghasilan bersih pekerja di sektor informal).

**23. Pendapatan/penghasilan bersih sebulan adalah** pendapatan/penghasilan/imbalan/balas jasa selama sebulan yang lalu, baik berupa uang maupun barang yang diterima oleh seseorang yang bekerja dengan status berusaha sendiri, pekerja bebas di pertanian, atau pekerja bebas di nonpertanian.

**24. Upah/gaji bersih sebulan merupakan** imbalan/balas jasa yang diterima selama sebulan yang lalu baik berupa uang maupun barang yang dibayarkan oleh perusahaan/kantor/majikan dari pekerjaan utama kepada buruh/karyawan/pegawai. Komponen upah/gaji mencakup gaji dan tunjangan, upah lembur, uang transpor dan uang makan.

**23. Net income per month is income** during last month, in the form of money or goods received by someone who worked as own-account worker, casual employee in agriculture, or casual employee in non-agriculture.

**24. Net wage/salary per month is wage** received during last month, in the form of money or goods, paid by the company/agency/employer to the employee for the major work done. The components of wage include salary and benefits, overtime pay, transportation allowance and meal allowance.



## ULASAN

## DESCRIPTION

### Kependudukan

### Population

Penduduk menjadi salah satu variabel utama dalam melakukan evaluasi dan perencanaan pembangunan di segala bidang, karena tujuan akhir dari pembangunan adalah kesejahteraan masyarakat. Penduduk selain menjadi sasaran yang harus ditingkatkan kualitasnya juga menjadi salah satu komponen untuk menggerakkan program pembangunan.

*Population become one of the main variables in the evaluation and development planning in all areas, because the ultimate goal of development is the welfare of society. Besides being a target population should be improved as well be one of the components to drive the development program.*

Berdasarkan hasil Sensus Penduduk 2020 (SP2020), jumlah penduduk Kabupaten Tanah Datar pada tahun 2020 mencapai 373.693 jiwa yang tersebar di seluruh nagari atau seluruh jorong. Jumlah penduduk sebanyak itu jika dikelompokkan menurut jenis kelamin terdapat 187.195 jiwa penduduk laki-laki sedangkan sisanya sebanyak 186.498 jiwa adalah perempuan. Ada pun rasio jenis kelaminnya sebesar 100,37.

*Based on the 2020 Population Census results (SP2020), the population of Kabupaten Tanah Datar in 2020 was 373,693 consisting of 187,195 male and 186,498 female living in all across nagari and jorong within Tanah Datar Regency administration. As for the Gender ratio 100.37.*

Distribusi penduduk menurut kecamatan, tampak untuk beberapa kecamatan jumlah penduduknya relatif cukup banyak (30.000 jiwa ke atas). Dari 14 kecamatan yang ada, terdapat 6 kecamatan yang memiliki jumlah penduduk diatas 30.000 jiwa seperti Kecamatan X Koto, Batipuh, Rambatan, Lima Kaum, Lintau Buo Utara, dan Sungai Tarab. Namun demikian, jika jumlah penduduk dibandingkan dengan luas wilayah masing-masing kecamatan, tampak bahwa kecamatan yang paling padat penduduknya adalah di Lima Kaum yang mencapai 763 jiwa per km<sup>2</sup>. Kecamatan Sungai

*The statistics shows that several sub-districts have a relatively large amount of population (more than 30,000 people), i.e. X Koto, Batipuh, Rambatan, Lima Kaum, Lintau Buo Utara and Sungai Tarab. The most densely populated area is Lima Kaum Subdistrict (763 people per km<sup>2</sup>) followed by Sungai Tarab Subdistrict (458 people per km<sup>2</sup>). While Batipuh Selatan is a district that is rare with a population density of 136 people per km<sup>2</sup>.*

Tarab merupakan kecamatan kedua yang terpadat penduduknya yakni sebanyak 458 jiwa per km<sup>2</sup>. Sedangkan Kecamatan Batipuah Selatan merupakan kecamatan yang masih jarang dengan kepadatan penduduk sebesar 136 jiwa per km<sup>2</sup>.

### Ketenagakerjaan

Berdasarkan hasil Survei Angkatan Kerja Nasional (Sakernas) 2021, diperoleh informasi bahwa dari 258.358 orang berusia diatas 15 tahun yang ada di Kabupaten Tanah Datar terdapat sebanyak 179.341 orang di antaranya merupakan penduduk kelompok angkatan kerja. Dari jumlah tersebut ada sejumlah 170.744 orang yang sudah memperoleh pekerjaan, sedangkan 8.597 orang lainnya masih berusaha untuk mendapatkan pekerjaan. Sebanyak 79.017 orang penduduk berusia diatas 15 tahun lainnya termasuk dalam kelompok bukan angkatan kerja yang terbagi kedalam tiap kelompok kegiatan yaitu 46.514 orang mempunyai kegiatan utama mengurus rumah tangga, 20.755 orang mempunyai kegiatan utama bersekolah dan 11.748 orang lainnya mempunyai kegiatan yang bervariasi (sakit, menganggur, penduduk usia tua, dsb).

Komposisi angkatan kerja menurut jenis kelamin, tampak bahwa penduduk yang bekerja terbanyak adalah penduduk laki- laki. Jika dilihat menurut tingkat pendidikan, penduduk berumur diatas 15 tahun yang bekerja di Kabupaten Tanah Datar mayoritas masih berpendidikan rendah (SD ke bawah). Dari 170.744 orang penduduk yang bekerja ada 61.287 orang atau

### Employment

*The 2022 National Labour Force Survey shows that population aged 15 and over is 258,358 people (179.341 of it are labour force and the remain others are non labour force). From the total number of labour force, 170,744 are employed and 8,597 are unemployed and still looking for jobs. Non labour force is divided into three categories based on their main activity, i.e. house-keeping (46,514), attending school (20,755), and others (11,748).*

*Composition of labour force by Gender shows that employed labor force are mostly male. Most of the employed population aged 15 and over completed elementary level of education. Of the total 170,744 employed labor force, 61,287 (approx. 35.89 %) completed or not completed elementary school.*

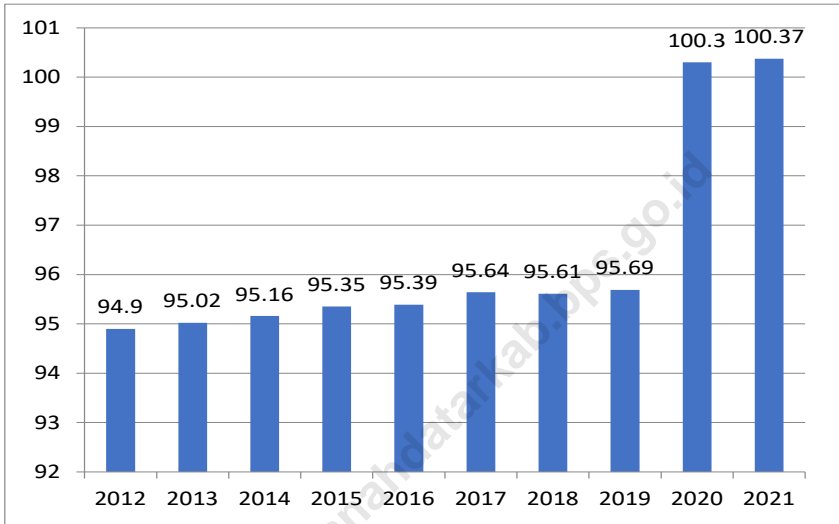
## *Population and Employment*

sekitar 35,89 persen diantaranya berpendidikan paling tinggi Sekolah Dasar.

<https://tanahdatarkab.bps.go.id>



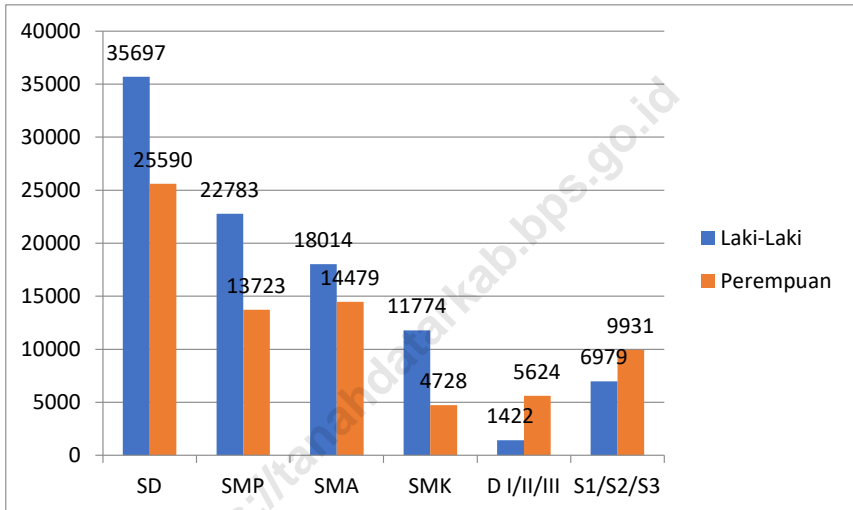
**Gambar 3.1. Rasio Penduduk Menurut Jenis Kelamin, 2012-2021**  
*Pictures Gender Ratio in Tanah Datar Regency, 2012-2021*



Sumber/Source: BPS Kabupaten Tanah Datar/BPS-Statistics of Tanah Datar Regency

**Gambar 3.2.** Penduduk 15 Tahun ke Atas yang Bekerja Menurut Pendidikan yang Ditamatkan dan Jenis Kelamin di Kabupaten Tanah Datar, 2021

*Population 15 Years and Over Working by Educational Attainment and Gender in Tanah Datar District, 2021*



Sumber/Source: BPS Kabupaten Tanah Datar/BPS-Statistics of Tanah Datar Regency



## 7.1 Penduduk/Population

**Tabel 7.1.1 Penduduk, Distribusi Persentase Penduduk, Rasio Jenis Kelamin Penduduk Menurut Kecamatan di Kabupaten Tanah Datar, 2021**  
*Population, Percentage Distribution of Population, Population Density, and Population Sex Ratio by Sub District in Tanah Datar Regency, 2021*

	Kecamatan Subdistrict	Penduduk (ribu) Population (thousand)	Laju Pertumbuhan Penduduk per Tahun 2020–2021 Annual Population Growth Rate (%) 2020–2021
	(1)	(2)	(3)
1.	X Koto	46 472	0,53
2.	Batipuh	31 962	0,25
3.	Batipuah Selatan	11 254	0,33
4.	Pariangan	20 788	0,21
5.	Rambatan	37 439	0,70
6.	Lima Kaum	38 145	0,22
7.	Tanjung Emas	25 303	1,02
8.	Padang Ganting	14 640	0,28
9.	Lintau Buo	19 924	0,77
10.	Lintau Buo Utara	37 797	0,39
11.	Sungayang	18 781	0,59
12.	Sungai Tarab	32 921	0,69
13.	Salimpaung	23 750	0,84
14.	Tanjung Baru	14 517	0,78
	<b>Tanah Datar</b>	<b>373 693</b>	<b>0,54</b>

Sumber/Source: BPS Kabupaten Tanah Datar/BPS-Statistics of Tanah Datar Regency

## Penduduk dan Ketenagakerjaan

**Tabel 3.1.1 Lanjutan/Continued**  
Table

	Kecamatan Subdistrict	Persentase Penduduk Percentage of Total Population	Kepadatan Penduduk per km <sup>2</sup> Population Density per sq.km
	(1)	(4)	(5)
1.	X Koto	12,44	306
2.	Batipuh	8,55	222
3.	Batipuah Selatan	3,01	136
4.	Pariangan	5,56	272
5.	Rambatan	10,02	290
6.	Lima Kaum	10,21	763
7.	Tanjung Emas	6,77	226
8.	Padang Ganting	3,92	175
9.	Lintau Buo	5,33	331
10.	Lintau Buo Utara	10,11	185
11.	Sungayang	5,03	287
12.	Sungai Tarab	8,81	458
13.	Salimpaung	6,36	390
14.	Tanjung Baru	3,88	337
	<b>Tanah Datar</b>	<b>100,00</b>	<b>280</b>

Sumber/Source: BPS Kabupaten Tanah Datar/BPS-Statistics of Tanah Datar Regency

## Population and Employment

**Tabel** 3.1.1 Lanjutan/*Continued*  
Table

Kecamatan <i>Subdistrict</i>		Rasio Jenis Kelamin Penduduk <i>Population Sex Ratio</i>
(1)		(6)
1.	X Koto	102,55
2.	Batipuh	99,65
3.	Batipuah Selatan	99,65
4.	Pariangan	99,35
5.	Rambatan	102,00
6.	Lima Kaum	100,52
7.	Tanjung Emas	98,97
8.	Padang Ganting	96,06
9.	Lintau Buo	100,40
10.	Lintau Buo Utara	100,19
11.	Sungayang	99,29
12.	Sungai Tarab	101,59
13.	Salimpaung	99,06
14.	Tanjung Baru	100,79
<b>Tanah Datar</b>		<b>100,37</b>

Sumber/*Source*: BPS Kabupaten Tanah Datar/*BPS-Statistics of Tanah Datar Regency*

## Penduduk dan Ketenagakerjaan

**Tabel 7.1.2** Jumlah Penduduk Menurut Jenis Kelamin di Kabupaten Tanah Datar, 2012-2021  
*Table* Population by Gender in Tanah Datar Regency, 2012-2021

Tahun Year	Laki-Laki Male	Perempuan Female	Jumlah Total	Rasio Sex Ratio
(1)	(2)	(3)	(4)	(5)
2012	166 481	175 430	341 911	94,90
2013	167 051	175 813	342 864	95,02
2014	167 677	176 198	343 875	95,16
2015	168 313	176 515	344 828	95,35
2016	168 772	176 934	345 706	95,39
2017	169 417	177 143	346 560	95,64
2018	169 808	177 599	347 407	95,61
2019	170 272	177 947	348 219	95,69
2020	186 134	185 570	371 704	100,30
2021	187 195	186 498	373 693	100,37

Sumber/Source: BPS Kabupaten Tanah Datar/BPS-Statistics of Tanah Datar Regency

## Population and Employment

**Tabel 7.1.3 Jumlah Penduduk Menurut Kecamatan dan Jenis Kelamin di Kabupaten Tanah Datar, 2021**  
*Population and Gender Ratio by Subdistrict in Tanah Datar Regency, 2021*

Kecamatan Subdistrict	Jenis Kelamin (orang) Gender (people)			Rasio Jenis Kelamin Gender Ratio
	Laki-Laki Male	Perempuan Female	Jumlah Total	
(1)	(2)	(3)	(4)	(5)
1. X Koto	23 528	22 944	46 472	102,55
2. Batipuh	15 953	16 009	31 962	99,65
3. Batipuh Selatan	5 617	5 637	11 254	99,65
4. Pariangan	10 360	10 428	20 788	99,35
5. Rambatan	18 905	18 534	37 439	102,00
6. Lima Kaum	19 122	19 023	38 145	100,52
7. Tanjung Emas	12 586	12 717	25 303	98,97
8. Padang Ganting	7 173	7 467	14 640	96,06
9. Lintau Buo	9 982	9 942	19 924	100,40
10. Lintau Buo Utara	18 916	18 881	37 797	100,19
11. Sungayang	9 357	9 424	18 781	99,29
12. Sungai Tarab	16 590	16 331	32 921	101,59
13. Salimpaung	11 819	11 931	23 750	99,06
14. Tanjuang Baru	7 287	7 230	14 517	100,79
<b>Tanah Datar</b>	<b>187 195</b>	<b>186498</b>	<b>373 693</b>	<b>100,37</b>

Sumber/Source: BPS Kabupaten Tanah Datar/BPS-Statistics of Tanah Datar Regency

## Penduduk dan Ketenagakerjaan

**Tabel 7.1.4** Jumlah Penduduk Menurut Kecamatan di Kabupaten Tanah Datar, 2017-2021

Table

Total Population by District in Tanah Datar Regency, 2017-2021

	Kecamatan Subdistrict	Tahun Years				
		2017	2018	2019	2020	2021
	(1)	(2)	(3)	(4)	(5)	(6)
1.	X Koto	43 833	44 021	44 207	46 229	46 472
2.	Batipuh	30 095	30 106	30 115	31 883	31 962
3.	Batipuah Selatan	10 626	10 646	10 664	11 217	11 254
4.	Pariangan	19 597	19 618	19 618	20 744	20 788
5.	Rambatan	33 507	33 519	33 527	37 180	37 439
6.	Lima Kaum	36 874	36 988	37 103	38 061	38 145
7.	Tanjung Emas	22 363	22 435	22 505	25 047	25 303
8.	Padang Ganting	13 854	13 874	13 894	14 599	14 640
9.	Lintau Buo	18 656	18 783	18 910	19 771	19 924
10.	Lintau Buo Utara	35 997	36 126	36 250	37 652	37 797
11.	Sungayang	17 231	17 261	17 294	18 671	18 781
12.	Sungai Tarab	29 848	29 903	29 958	32 694	32 921
13.	Salimpaung	21 158	21 195	21 233	23 551	23 750
14.	Tanjung Baru	12 921	14 405	12 941	14 405	14 517
	<b>Tanah Datar</b>	<b>346 560</b>	<b>347 407</b>	<b>348 219</b>	<b>371 704</b>	<b>373 693</b>

Sumber/Source: BPS Kabupaten Tanah Datar/BPS-Statistics of Tanah Datar Regency

## Population and Employment

**Tabel 7.1.5 Rata-Rata Penduduk per Nagari Menurut Kecamatan di Kabupaten Tanah Datar, 2021**

*Population Average per Village by Subdistrict in Tanah Datar Regency, 2021*

	Kecamatan Subdistrict	Jumlah Number of		Rata-Rata Penduduk per Nagari Population Average per Village
		Nagari Village	Penduduk Population	
	(1)	(2)	(3)	(4)
1.	X Koto	9	46 472	5 163
2.	Batipuh	8	31 962	3 995
3.	Batipuah Selatan	4	11 254	2 813
4.	Pariangan	6	20 788	3 464
5.	Rambatan	5	37 439	7 487
6.	Lima Kaum	5	38 145	7 629
7.	Tanjung Emas	4	25 303	6 325
8.	Padang Ganting	2	14 640	7 320
9.	Lintau Buo	4	19 924	4 981
10.	Lintau Buo Utara	5	37 797	7 559
11.	Sungayang	5	18 781	3 756
12.	Sungai Tarab	10	32 921	3 292
13.	Salimpaung	6	23 750	3 958
14.	Tanjung Baru	2	14 517	7 258
	<b>2021</b>	<b>75</b>	<b>373 693</b>	<b>4 982</b>
	<b>2020</b>	<b>75</b>	<b>371 704</b>	<b>4 956</b>
<b>Tanah Datar</b>	<b>2019</b>	<b>75</b>	<b>348 219</b>	<b>4 643</b>
	<b>2018</b>	<b>75</b>	<b>347 407</b>	<b>4 632</b>
	<b>2017</b>	<b>75</b>	<b>346 560</b>	<b>4 621</b>

Sumber/Source: BPS Kabupaten Tanah Datar/BPS-Statistics of Tanah Datar Regency

## Penduduk dan Ketenagakerjaan

**Tabel 7.1.6** **Kepadatan Penduduk Menurut Kecamatan di Kabupaten Tanah Datar, 2021**  
*Population Density by Subdistrict in Tanah Datar Regency, 2021*

	Kecamatan Subdistrict	Luas Area (Km2)	Penduduk Population (jiwa)	Kepadatan Penduduk per Km2 Population Density per sq.Km
	(1)	(2)	(3)	(4)
1.	X Koto	152,02	46 472	306
2.	Batipuah	144,27	31 962	222
3.	Batipuah Selatan	82,73	11 254	136
4.	Pariangan	76,43	20 788	272
5.	Rambatan	129,15	37 439	290
6.	Lima Kaum	50,00	38 145	763
7.	Tanjung Emas	112,05	25 303	226
8.	Padang Ganting	83,50	14 640	175
9.	Lintau Buo	60,22	19 924	331
10.	Lintau Buo Utara	204,31	37 797	185
11.	Sungayang	65,45	18 781	287
12.	Sungai Tarab	71,85	32 921	458
13.	Salimpaung	60,88	23 750	390
14.	Tanjung Baru	43,14	14 517	337
	<b>2021</b>	1 336,00	<b>373 693</b>	280
	<b>2020</b>	1 336,00	<b>371 704</b>	278
<b>Tanah Datar</b>	<b>2019</b>	1 336,00	348 219	261
	<b>2018</b>	1 336,00	347 407	260
	<b>2017</b>	1 336,00	346 560	259

Sumber/Source: BPS Kabupaten Tanah Datar/BPS-Statistics of Tanah Datar Regency



## Population and Employment

**Tabel 7.1.7 Penduduk Kabupaten Tanah Datar Menurut Kelompok Umur dan Jenis Kelamin, 2021**

*Tanah Datar Regency Population by Age Group and Gender, 2021*

Kelompok Umur <i>Age Group</i>	Laki-Laki <i>Male</i>	Perempuan <i>Female</i>	Jumlah <i>Total</i>	Rasio <i>Gender Ratio</i>
(1)	(2)	(3)	(4)	(5)
0 – 4	12 808	12 061	24 869	106,19
5 – 9	13 634	13 158	26 792	103,62
10 – 14	15 511	14 674	30 185	105,70
15 – 19	16 802	15 517	32 319	108,28
20 – 24	16 618	15 525	32 143	107,04
25 – 29	15 577	13 950	29 527	111,66
30 – 34	13 581	12 031	25 612	112,88
35 – 39	12 827	12 014	24 841	106,77
40 – 44	12 314	11 911	24 225	103,38
45 – 49	11 612	11 870	23 482	97,83
50 – 54	10 905	11 799	22 704	92,42
55 – 59	10 435	11 440	21 875	91,22
60 – 64	9 019	10 016	19 035	90,05
65 - 69	7 192	8 379	15 571	85,83
<b>70 – 74</b>	4 297	5 273	9 570	81,49
<b>75 +</b>	4 063	6 880	10 943	59,06
<b>Jumlah Total</b>	<b>187 195</b>	<b>186 498</b>	<b>373 693</b>	<b>100,37</b>

Sumber/Source: BPS Kabupaten Tanah Datar/BPS-Statistics of Tanah Datar Regency

## 7.2 Ketenagakerjaan/*Employment*

**Tabel 7.2.1** Jumlah Penduduk Berumur 15 Tahun Keatas Menurut Jenis Kegiatan Selama Seminggu yang Lalu dan Jenis Kelamin di Kabupaten Tanah Datar, 2021

*Population Aged 15 Years and Over by Type of Activity During The Previous Week and Gender in Tanah Datar Regency, 2021*

Kegiatan Utama <i>Main Activity</i>	Jenis Kelamin/ <i>Gender</i>		
	Laki-laki <i>Male</i>	Perempuan <i>Female</i>	Jumlah <i>Total</i>
(1)	(2)	(3)	(4)
<b>Angkatan Kerja/<i>Economically Active</i></b>			
Bekerja/ <i>Working</i>	96 669	74 075	170 744
Pengangguran Terbuka/ <i>Unemployment</i>	4 749	3 848	8 597
<b>Bukan Angkatan Kerja/<i>Economically Inactive</i></b>			
Sekolah/ <i>Attending School</i>	9 461	11 294	20 755
Mengurus Rumah Tangga/ <i>Housekeeping</i>	4 921	41 593	46 514
Lainnya/ <i>Others</i>	8 662	3 086	11 748
<b>Jumlah/<i>Total</i></b>	<b>124 462</b>	<b>133 896</b>	<b>258 358</b>
Tingkat Partisipasi Angkatan Kerja <i>Economically Active Participation Rate</i>	81,49	58,20	69,42
Tingkat Pengangguran/ <i>Unemployment Rate</i>	4,68	4,94	4,79

Keterangan : Estimasi dengan menggunakan penimbang hasil proyeksi SUPAS2015  
Sumber/*Source*: BPS Kabupaten Tanah Datar/*BPS-Statistics of Tanah Datar Regency*

## Population and Employment

**Tabel 7.2.2** Jumlah Penduduk Berumur 15 Tahun Keatas yang Bekerja Menurut Lapangan Pekerjaan Utama di Kabupaten Tanah Datar, 2021  
*Working Population Aged 15 Years and Over by Industrial Origin in Tanah Datar Regency, 2021*

Lapangan Usaha Industrial Origin	Jenis Kelamin/Gender		
	Laki-laki Male	Perempuan Female	Jumlah Total
(1)	(2)	(3)	(4)
1. Pertanian/Agriculture	47 374	33 444	80 818
2. Manufaktur/Manufacture	17 611	6 609	24 220
3. Jasa/ Services	31 684	34 022	65 706
<b>Jumlah Total</b>	<b>96 669</b>	<b>74 075</b>	<b>170 744</b>

Keterangan : Estimasi dengan menggunakan penimbang hasil proyeksi SUPAS2015  
Sumber/Source: BPS Kabupaten Tanah Datar/BPS-Statistics of Tanah Datar Regency

## Penduduk dan Ketenagakerjaan

**Tabel 7.2.3** Jumlah Penduduk Berumur 15 Tahun Keatas yang Bekerja Menurut Pendidikan yang Ditamatkan dan Jenis Kelamin di Kabupaten, 2021  
*Working Population Aged 15 Years and Over by Educational Attainment and Gender in Tanah Datar Regency, 2021*

Pendidikan yang Ditamatkan <i>Educational Attainment</i>		Jenis Kelamin/Gender		
		Laki-laki <i>Male</i>	Perempuan <i>Female</i>	Jumlah <i>Total</i>
(1)	(2)	(3)	(4)	
1. ≤ Sekolah Dasar / <i>Elementary School</i>	35 697	25 590	61 287	
2. SMP / <i>Junior High School</i>	22 783	13 723	36 506	
3. SMA / <i>Senior High School</i>	18 014	14 479	32 493	
4. SMK / <i>High School</i>	11 774	4 728	16 502	
5. Diploma I/II/III	1 422	5 624	7 046	
6. S1/S2/S3	6 979	9 931	16 910	
<b>Jumlah <i>Total</i></b>	<b>96 669</b>	<b>74 075</b>	<b>170 744</b>	

Keterangan : Estimasi dengan menggunakan penimbang hasil proyeksi SUPAS2015  
Sumber/Source: BPS Kabupaten Tanah Datar/BPS-Statistics of Tanah Datar Regency

## Population and Employment

**Tabel 7.2.4** Jumlah Penduduk Berumur 15 Tahun Keatas yang Termasuk Pengangguran Terbuka Menurut Pendidikan yang Ditamatkan di Kabupaten Tanah Datar, 2021  
*Population Aged 15 Years and Over who were categorized Unemployment by Educational Attainment in Tanah Datar Regency, 2021*

Pendidikan yang Ditamatkan <i>Educational Attainment</i>		Jenis Kelamin/ <i>Gender</i>		
		Laki-laki <i>Male</i>	Perempuan <i>Female</i>	Jumlah <i>Total</i>
(1)	(2)	(3)	(4)	
1. ≤ Sekolah Dasar / <i>Elementary School</i>	1 426	157	1 583	
2. SMP / <i>Junior High School</i>	1 775	123	1 898	
3. SMA / <i>Senior High School</i>	604	1 140	1 744	
4. SMK / <i>High School</i>	574	137	711	
5. Diploma I/II/III	0	210	210	
6. S1/S2/S3	370	2 081	2 451	
<b>Jumlah <i>Total</i></b>	<b>4 749</b>	<b>3 848</b>	<b>8 597</b>	

Keterangan : Estimasi dengan menggunakan penimbang hasil proyeksi SUPAS2015  
 Sumber/Source: BPS Kabupaten Tanah Datar/BPS-Statistics of Tanah Datar Regency

## Penduduk dan Ketenagakerjaan

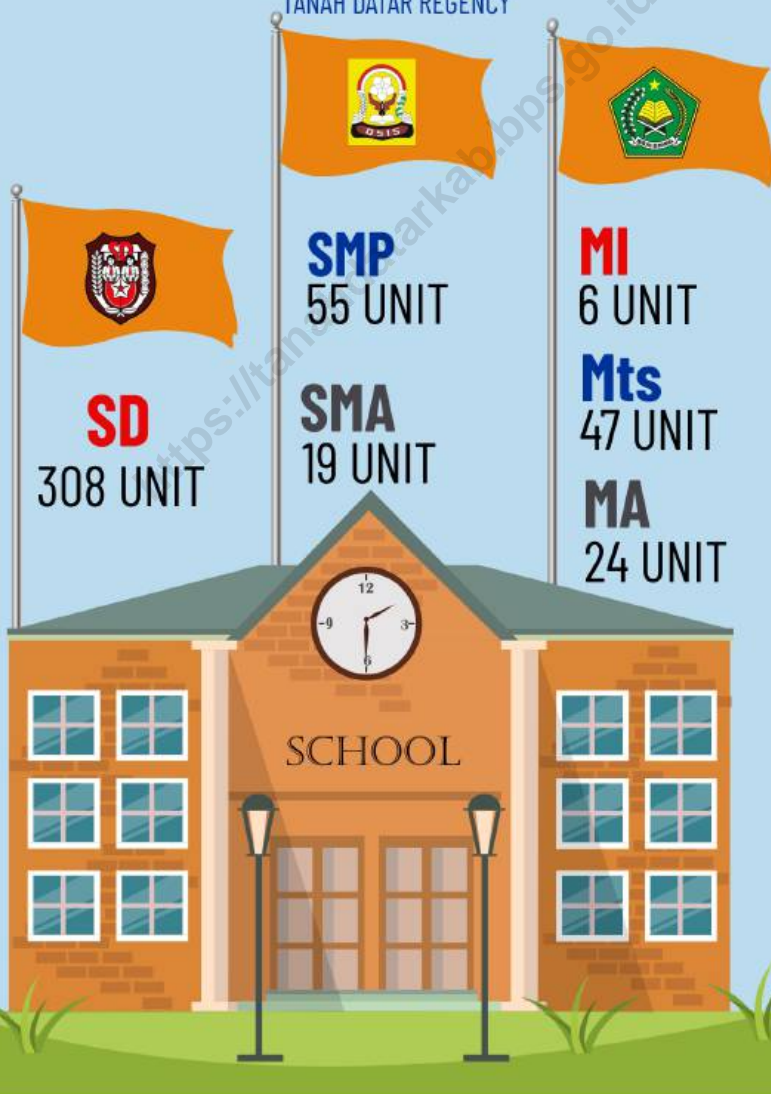
**Tabel 7.2.5** Jumlah Penduduk Berumur 15 Tahun Keatas yang Bekerja Menurut Status Pekerjaan di Kabupaten Tanah Datar, 2021  
*Working Population Aged 15 Years and Over by Main Employment Status in Tanah Datar Regency, 2021*

	Status Pekerjaan Utama <i>Main Employment Status</i>	Jenis Kelamin/ <i>Gender</i>		
		Laki-laki <i>Male</i>	Perempuan <i>Female</i>	Jumlah <i>Total</i>
	(1)	(2)	(3)	(4)
1.	Berusaha Sendiri <i>Own Account Worker</i>	21 742	13 693	35 435
2.	Berusaha Dibantu Buruh Tidak Tetap/Buruh Tidak Dibayar <i>Attempting to be assisted by temporary / unpaid staff</i>	24 906	12 018	36 924
3.	Berusaha Dibantu Buruh Tetap/Buruh Dibayar <i>Attempting to be assisted by permanent / paying staff</i>	3 339	853	4 192
4.	Buruh / Karyawan <i>Employment</i>	18 768	14 593	33 361
5.	Pekerja Bebas Pertanian <i>Casual Employee in Agriculture</i>	11 012	6 685	17 697
6.	Pekerja Bebas Non Pertanian <i>Casual Employee not in Agriculture</i>	7 281	2 323	9 604
7.	Pekerja Tidak Dibayar <i>Unpaid Worker</i>	9 621	23 910	33 531
	<b>Jumlah Total</b>	<b>96 669</b>	<b>74 075</b>	<b>170 744</b>

Keterangan : Estimasi dengan menggunakan penimbang hasil proyeksi SUPAS2015  
 Sumber/Source: BPS Kabupaten Tanah Datar/BPS-Statistics of Tanah Datar Regency

### BANYAKNYA UNIT SEKOLAH DI KABUPATEN TANAH DATAR

MANY SCHOOL UNITS IN  
TANAH DATAR REGENCY







1. **Tidak/belum pernah sekolah** adalah mereka yang tidak pernah atau belum pernah terdaftar dan tidak pernah atau belum pernah aktif mengikuti pendidikan di suatu jenjang pendidikan formal. Termasuk juga yang tamat/belum tamat taman kanak-kanak tetapi tidak melanjutkan ke sekolah dasar.
  2. **Masih bersekolah** adalah mereka yang terdaftar dan aktif mengikuti pendidikan formal dan nonformal (Paket A, B, atau C), baik pendidikan dasar, menengah maupun pendidikan tinggi. Bagi mahasiswa yang sedang cuti dianggap masih bersekolah.
  3. **Tidak bersekolah lagi** adalah mereka yang pernah terdaftar dan aktif mengikuti pendidikan di suatu jenjang pendidikan formal dan nonformal (Paket A, B, atau C), tetapi pada saat pencacahan tidak lagi terdaftar dan tidak aktif mengikuti pendidikan.
  4. **Tamat sekolah** adalah menyelesaikan pelajaran yang ditandai dengan lulus ujian akhir pada kelas atau tingkat terakhir suatu jenjang pendidikan di sekolah negeri maupun swasta dengan mendapatkan tanda tamat belajar/ijazah. Seseorang yang belum mengikuti pelajaran pada kelas tertinggi tetapi telah mengikuti ujian akhir dan lulus dianggap tamat sekolah.
  5. **Dapat membaca dan menulis** artinya dapat membaca dan menulis
1. **Not/never attending school** is someone who has never attended or never been registered in a formal education, such as primary, secondary, and tertiary education. Those who just completed kindergarten are considered as never attended school.
  2. **Attending school** is someone who is currently attending primary, secondary, or tertiary education, including package A, package B, or package C. College student who postpones his/her study is considered as attending school.
  3. **Not attending school anymore** is someone who had enrolled and participated in formal and non-formal education in the past including package A, package B, or package C, but currently does not attend school.
  4. **Completed particular level of education** is someone who has completed particular level of education in private or public school and accepting graduation certificate. Someone who has never attended the highest grade but passed the final exam is considered as completed particular level of education.
  5. **Able to read and write** is the ability to read and write at least a simple

kata-kata/kalimat sederhana dengan suatu aksara tertentu.

*sentence in any letter of alphabets.*

**6. Jalur Pendidikan di Indonesia** terdiri atas 1) pendidikan formal, 2) pendidikan nonformal, dan 3) pendidikan informal yang ketiganya dapat saling melengkapi dan memperkaya (Undang-Undang No. 20 Tahun 2013 tentang Sistem Pendidikan Nasional).

**6. The Education System in Indonesia** consists of 1) a formal education, 2) non-formal education, and 3) informal education that all three can be complementary and enriching (Law No, 20 Year 2013 about The National Education System).

**7. Jenjang Pendidikan Formal** terdiri atas pendidikan dasar, pendidikan menengah, dan pendidikan tinggi. Jenis pendidikan yang diajarkan mencakup pendidikan umum, kejuruan, akademik, profesi, vokasi, keagamaan, dan khusus.

**7. The Formal Education Level** consists of primary education, secondary education, and high education. The kind of education that taught consists of general education, vocational, academic, professional, religious, and specific education.

a. Pendidikan Dasar berbentuk Sekolah Dasar (SD) dan Madrasah Ibtidaiyah (MI) atau bentuk lain yang sederajat serta Sekolah Menengah Pertama (SMP) dan Madrasah Tsanawiyah (MTs), atau bentuk lain yang sederajat.

a. *The Primary Education* consists of Elementary School and Islamic Elementary School or other equivalent forms and Junior High School and MTs, or other equivalent forms.

b. Pendidikan Menengah berbentuk Sekolah Menengah Atas (SMA), Madrasah Aliyah (MA), Sekolah Menengah Kejuruan (SMK), dan Madrasah Aliyah Kejuruan (MAK), atau bentuk lain yang sederajat.

b. *The Secondary Education* consists of the senior high school, MA, Vocational School, and Vocational Madrasah Aliyah, or other equivalent forms.

c. Pendidikan Tinggi merupakan jenjang pendidikan setelah pendidikan menengah yang mencakup program pendidikan diploma, sarjana, magister, spesialis, dan doktor yang diselenggarakan oleh perguruan tinggi. Perguruan tinggi dapat berbentuk akademi, politeknik, sekolah tinggi, institut, atau

c. *The High Education* consists of the education level after the secondary education that consists of diplomas, bachelor, master, specialist, and doctoral degrees that are held by the college. The colleges can be academy, polytechnic, high school, institute, or university

8. **Rumah Sakit** adalah tempat pemeriksaan dan perawatan kesehatan, biasanya berada di bawah pengawasan dokter/tenaga medis, yang melayani penderita yang sakit untuk berobat rawat jalan atau rawat inap.
9. **Rumah Sakit Bersalin** adalah rumah sakit khusus untuk persalinan, dilengkapi pelayanan spesialis pemeriksaan kehamilan, persalinan, rawat inap dan rawat jalan ibu dan anak yang berada di bawah pengawasan dokter spesialis kandungan.
10. **Rumah Bersalin** adalah sarana pelayanan kesehatan dengan izin sebagai rumah bersalin, dilengkapi pelayanan pemeriksaan kehamilan, persalinan serta pemeriksaan ibu dan anak yang berada di bawah pengawasan bidan senior.
11. **Poliklinik** adalah sarana kesehatan yang dipakai untuk pelayanan berobat jalan, biasanya berada di bawah pengawasan dokter/tenaga medis.
12. **Puskesmas (Pusat Kesehatan Masyarakat)** adalah unit pelaksana teknis dinas kesehatan kabupaten/kota yang mempunyai fungsi utama sebagai penyelenggara pelayanan kesehatan tingkat pertama. Wilayah kerja puskesmas maksimal adalah satu kecamatan dan untuk dapat menjangkau wilayah kerjanya.
8. **Hospital** is a place for health check, usually controlled/supervised by doctors/medical personnel to serve the ill patients to get outpatient or inpatient treatment services.
9. **Maternity Hospital** is a specialized hospital for childbirth, has specialist inspection service to pregnancy, childbirth, hospitalization and outpatient for mothers and children that is under the supervision of an obstetrician.
10. **Maternity House** is health care facility with a license as a maternity house, equipped with prenatal care, childbirth and examination of mothers and children which is under the supervision of a senior midwife.
11. **Polyclinic** is a health facility in which to get outpatient services, usually under the control of doctor/medical personnel.
12. **Public Health Center** is technical implementation unit of regency health department that have the primary function as a first-level health care providers. The working area standard of public health center is one district and to reach their working areas, public health centers have a service network covering subsidiary of public health center, mobile pub-

puskesmas mempunyai jaringan pelayanan yang meliputi unit Puskesmas Pembantu (Pustu), unit Puskesmas Keliling (Puskel), dan unit bidan desa/komunitas (Peraturan Menteri Kesehatan RI No, 75 Tahun 2014 Tentang Pusat Kesehatan Masyarakat).

lic health center units, and midwife units (Regulation of the Minister of Health of Indonesia Number 75 Year 2014 about Public Health).

**13. Apotek** adalah suatu tempat tertentu yang digunakan untuk melakukan pekerjaan kefarmasian, dan penyaluran/penjualan obat atau bahan farmasi dan perbekalan kesehatan lainnya kepada masyarakat yang dikelola oleh tenaga apoteker (Peraturan Menteri Kesehatan RI No. 1332 Tahun 2002 Tentang Perubahan Atas Peraturan Menteri Kesehatan RI No. 922/MENKES/PER/X/1993 Tentang Ketentuan dan Tata Cara Pemberian Izin Apotek).

**13. Pharmacy** is a specific place that is used for pharmaceutical jobs, and distribution/sale of drugs/pharmaceuticals and other medical supplies to people that are administered by trained pharmacist (Regulation of the Minister of Health of Indonesia Number 1332 Year 2002 about the Changes of Regulation of the Minister of Health of Indonesia Number 922/MENKES/PER/X/1993 about Pro- vision and Procedures for Administration of Licensed Pharmacies).

**14. Imunisasi** adalah memasukkan kuman atau racun penyakit tertentu yang sudah dilemahkan (vaksin) ke dalam tubuh dengan cara disuntik atau diminum (diteteskan dalam mulut) dengan maksud agar terjadi kekebalan tubuh terhadap penyakit tersebut.

**14. Immunization** is putting enervated microbe of a certain disease into human body by injection or drinking (dropping into mouth) to make the body immune to that disease.

**15. Keluhan kesehatan** adalah keadaan seseorang yang mengalami gangguan kesehatan atau kejiwaan, baik karena penyakit akut, penyakit kronis, kecelakaan, kriminal, atau hal lain.

**15. Health complaint** is a condition where a person has health or mental problems because of acute illness, chronically illness, accident, crimes, or others.

**16. Mengobati sendiri** adalah upaya oleh anggota rumah tangga/keluarga dengan melakukan pengobatan sendiri tanpa datang

**16. Self treatment** is an effort of household members/family to have a health treatment by themselves without visiting health facilities or

ke tempat fasilitas kesehatan atau memanggil dokter/petugas kesehatan ke rumahnya (misal minum obat modern, jamu, kerokan, kompres, kop, pijat) agar sembuh atau menjadi lebih ringan keluhan kesehatannya.

**17. Angka penemuan kasus tuberkulosis** adalah jumlah kasus baru tuberkulosis (TB) dan kasus TB yang didiagnosis kambuh yang diobati dalam program penanggulangan TB nasional dan dilaporkan kepada WHO, dibagi dengan perkiraan WHO terhadap jumlah kasus insiden tuberkulosis pada tahun yang sama, dinyatakan sebagai persentase.

**18. Angka keberhasilan pengobatan tuberkulosis smear positive/Basil Tahan Asam (BTA) positif** adalah proporsi (dinyatakan sebagai persentase) kasus TB BTA positif yang terdaftar di bawah program pengendalian TB nasional pada tahun tertentu yang dinyatakan berhasil menyelesaikan pengobatan. Dengan atau tanpa bukti bakteriologi keberhasilan (“sembuh” dan “menyelesaikan pengobatan” masing-masing).

**19. Kasus kumulatif AIDS** adalah kumulatif kasus AIDS sampai dengan referensi waktu tertentu.

**20. BCG (Bacillus Calmette Guerin)** merupakan vaksinasi untuk mencegah penyakit TBC, diberikan pada bayi baru lahir atau anak, dengan suntikan pada kulit pangkal lengan atas. Bekas suntikan

*a doctor/health personnel (for instance, by taking modern medicine, herb medicine, chief with a coin, compress, cupping suction, massage) in order to recover from illness or reduce the health complaint.*

**17. The case detection rate for all forms of tuberkulosis** is the number of new and replase tuberkulosis cases diagnosed and treated in national tuberkulosis control programmes and notified to WHO, divided by WHO's estimate of the number of incident tuberkulosis cases for the same year, expressed as a percentage.

**18. The treatment success rate for new pulmonary smear-positive tuberkulosis cases** is the proportion (expressed as a percentage) of new smear-positive tuberkulosis cases registered under a national tuberkulosis control programme in a given year that succesfully completed treatment. With or without bacteriological evidence of succes (“cured” and “treatment completed” respectively).

**19. Cummulative AIDS case** is cummulative AIDS cases with reference to a particular time.

**20. BCG (Bacillus Calmette Guerin)** is a vaccine to prevent TBC disease, given to newborns or children, by injection at the base of the skin of the upper arm. Injection site will form little bumps of scar tissue in the skin of the upper arm. BCG injections given

kemudian akan membentuk tonjolan kecil jaringan parut pada kulit lengan atas. Suntikan BCG diberikan kepada anak sebanyak 1 kali,

*to children 1 times,*

**21. DPT (Difteri, Pertusis, Tetanus)** merupakan vaksin untuk mencegah penyakit Difteri, Pertusis, dan Tetanus yang diberikan pada bayi berumur 3 bulan ke atas, dengan suntikan pada paha, diulang 1 bulan dan 2 bulan kemudian, sehingga suntikan imunisasi DPT lengkap pada balita berjumlah 3 kali (kadang-kadang selang waktu antar suntikan bisa lebih dari 1 bulan).

**21. DPT (Diphtheria, Pertussis, Tetanus)** is a vaccine to prevent the diphtheria, pertussis, and tetanus disease, given to infants aged 3 months and above, with a shot in the thigh, repeated one month and two months later, so that the complete DPT immunization shots at toddler totaling 3 times (sometimes the time interval between injections can be more than 1 month).

**22. Luas lantai** adalah luas lantai yang ditempati dan digunakan untuk keperluan sehari-hari (sebatas atap).

**22. Floor area** is the total area which is occupied and utilized daily.

**23. Air leding** adalah sumber air yang berasal dari air yang telah melalui proses penjernihan dan penyehatan sebelum dialirkan kepada konsumen melalui instalasi berupa saluran air. Sumber air ini biasanya diusahakan oleh PAM/PDAM/BPAM, Termasuk dalam hal ini air leding yang didapat secara eceran.

**23. Pipe water** is a water source that comes from water that has been through a process of purification and sanitation before distribute to consumers through an instalation of water lines. This water source is usually distributed by PAM/PDAM/BPAM, This include a pipe water that sold at retail.

**24. Sumur terlindung** adalah air yang berasal dari dalam tanah yang digali dan lingkaran sumur tersebut dilindungi oleh tembok paling sedikit 0,8 meter di atas tanah dan 3 meter ke bawah tanah, serta ada lantai semen sejauh 1 meter dari lingkaran sumur.

**24. Protected wells** is water that comes from the soil were excavated and the circumference of the well was protected by walls at least 0,8 meters above ground and 3 meters underground, and cement floor as far as 1 meter from the well circumference.

- 25. Status penguasaan bangunan tempat tinggal milik sendiri** adalah jika tempat tinggal tersebut pada waktu pencacahan betul-betul sudah milik kepala rumah tangga atau salah seorang anggota rumah tangga, Rumah yang dibeli secara angsuran melalui kredit bank atau rumah dengan status sewa beli dianggap rumah milik sendiri.
- 26. Peristiwa tindak pidana yang dilaporkan** ialah setiap peristiwa yang diterima kepolisian dari laporan masyarakat, atau peristiwa dimana pelakunya tertangkap tangan oleh kepolisian.
- 27. Jumlah tindak pidana** menggambarkan jumlah kasus tindak pidana yang terjadi pada kurun waktu tertentu.
- 28. Resiko penduduk terjadi tindak pidana per 100,000 penduduk**  
Resiko penduduk terjadi tindak pidana per 100.000 penduduk mengindikasikan peluang penduduk berisiko terkena tindak pidana, Biasanya dinyatakan dalam setiap 100.000 penduduk.
- 29. Selang waktu terjadi tindak pidana tahun t**  
$$= \frac{(365 \times 24 \times 60 \times 60)}{\text{(Jumlah tindak pidana tahun t)}} \times (\text{detik})$$
  
Selang waktu terjadi tindak pidana tahun t mengindikasikan selang waktu terjadinya satu tindak kejahatan dengan kejahatan yang lain.
- 30. Persentase penyelesaian tindak pidana**
- 25. Own ownership property status** is a status of dwelling occupied belongs to the head of household or one of the household member, Houses bought through bank credit or houses with leasing status were also categorized as an own property.
- 26. Reported crime incidence** includes all criminal cases reported and received by police office, and all crimes caught by police.
- 27. Crime total** refers to the number of criminal cases occurring during a given period.
- 28. Crime rate**  
Crime rate indicates the probability of population exposed to risk of crime, expressed in every 100,000 people.
- 29. Crime clock**  
Crime clock indicates the time interval of occurrence between one crime to another crime.
- 30. Crime clearance rate**

Persentase penyelesaian peristiwa tindak pidana menyatakan persentase penyelesaian tindak pidana oleh polisi. Suatu tindak pidana dinyatakan sebagai kasus yang selesai di tingkat kepolisian, apabila:

1. berkas perkaranya sudah siap untuk diserahkan atau telah diserahkan kepada kejaksaan;
  2. dalam hal delik aduan, pengaduannya dicabut dalam tenggang waktu yang telah ditentukan menurut undang-undang;
  3. telah diselesaikan oleh kepolisian berdasarkan asas *plichtmatigheid* (kewajiban berdasarkan kewenangan hukum);
  4. kasus yang dimaksud tidak termasuk kompetensi kepolisian
  5. tersangka meninggal dunia;
  6. kasus kadaluwarsa.
31. **Bencana Alam** adalah peristiwa atau serangkaian peristiwa yang mengancam dan mengganggu kehidupan/penghidupan masyarakat yang disebabkan oleh faktor alam antara lain berupa gempa bumi, tsunami, gunung meletus, banjir, kekeringan, angin topan, dan tanah longsor sehingga mengakibatkan kerugian materi maupun non-materi.

32. **Korban meninggal** adalah orang yang dilaporkan tewas atau meninggal dunia akibat bencana.

33. **Korban hilang** adalah orang yang dilaporkan hilang atau tidak ditemukan atau tidak diketahui

*Crime clearance rate refers to percentage of crime clearance by police. A criminal case is categorized as a cleared case by police, if:*

1. All documents are ready to submit or already submitted to justice court;
2. In the case of attense that warrants complaint, the complaint was withdraw within a given period state in the law;
3. The case was cleared by police based on the principle of *plichtmatigheid* (obligation on the basis of law outhority);
4. The case was not the responsibility of police office;
5. The suspect died;
6. The case was out of date.

31. **Natural Disaster** is an event or series of events that threaten and disrupt the lives and livelihoods caused by natural factors such as: earthquake, tsunami, volcanic eruption, flood, flash flood, drought, typhoon/cyclone, and landslide so it can lead to result in loss of material and non-material.

32. **Fatality** is a person reported killed or death in the wake of a disaster

33. **Missing person** is a person reported missing or who cannot be located or who cannot be accounted for



keberadaannya setelah terjadi bencana.

*in the wake of a disaster.*

- 34. Korban luka/sakit** adalah orang yang mengalami luka-luka atau sakit, dalam keadaan luka ringan, luka sedang maupun luka parah/berat, baik yang berobat jalan maupun rawat inap.
- 35. Rusak Berat** adalah kriteria kerusakan yang mengakibatkan bangunan roboh atau sebagian besar komponen struktur rusak.
- 36. Rusak sedang** adalah kriteria kerusakan yang mengakibatkan sebagian kecil komponen struktur rusak, dan komponen penunjang rusak namun bangunan masih tetap berdiri.
- 37. Rusak ringan** adalah kriteria kerusakan yang mengakibatkan sebagian komponen struktur retak (struktur masih bisa digunakan) dan bangunan masih tetap berdiri.
- 38.** Untuk mengukur kemiskinan, BPS menggunakan konsep kemampuan memenuhi kebutuhan dasar (basic needs approach). Dengan pendekatan ini, kemiskinan dipandang sebagai ketidakmampuan dari sisi ekonomi untuk memenuhi kebutuhan dasar makanan dan bukan makanan yang diukur dari sisi pengeluaran. Metode yang digunakan adalah menghitung Garis Kemiskinan (GK), yang terdiri dari dua komponen yaitu Garis Kemiskinan Makanan (GKM) dan Garis Kemiskinan Non-Makanan (GKNM). Penghitungan
- 34. Casualty** is a person suffering injury or illness, in a state of light injury, moderate injury, or heavy injury, which is undergoing treatment as either an outpatient or inpatient.
- 35. Severely damaged** is the criteria of damage that resulted most buildings collapsed or damaged its structural components
- 36. Damaged** is the criteria of damage that resulted defective fraction of structural components and supporting components damaged, but the building still stands.
- 37. Lightly damaged** is the criteria of damage that resulted partially cracked structural components, but the structure still can be used and the building still stands.
- 38.** To measure poverty, BPS-Statistics Indonesia has used the concept of basic needs approach. Therefore, poverty is viewed as economic inability to fulfill food and non-food basic needs which are measured by consumption/expenditure. The method used is calculating poverty line, which consists of two components that are Food Poverty Line (FPL) and Non-Food Poverty Line (NFPL). The poverty line was calculated separately for urban and rural areas.

Garis Kemiskinan dilakukan secara terpisah untuk daerah perkotaan dan perdesaan.

39. **Penduduk miskin** adalah penduduk yang memiliki rata-rata pengeluaran per kapita per bulan di bawah Garis Kemiskinan.
39. *person whose expenditure per capita per month is below the poverty line is considered to be poor.*
40. **Garis Kemiskinan Makanan (GKM)** merupakan nilai pengeluaran kebutuhan minimum makanan yang disetarakan dengan 2.100 kkalori per kapita per hari. **Garis Kemiskinan Non-Makanan (GKNM)** adalah kebutuhan minimum untuk perumahan, sandang, pendidikan, kesehatan, dan kebutuhan dasar lainnya.
40. *The Food Poverty Line refers to the daily minimum requirement of 2,100 kcal per capita per day. The Non-Food Poverty Line refers to the minimum requirement for household necessities for clothing, education, health, and other basic individual needs.*
41. **Ukuran Kemiskinan**
41. **Poverty Measures**
- a. **Head Count Index (HCI-P0)** adalah persentase penduduk miskin yang berada di bawah Garis Kemiskinan (GK).
- a. **Head Count Index (HCI-P0)** simply measures the percentage of the population that is counted as poor, often denoted by P0.
- b. **Indeks Kedalaman Kemiskinan (Poverty Gap Index-P1)** merupakan ukuran rata-rata kesenjangan pengeluaran masing-masing penduduk miskin terhadap garis kemiskinan, Semakin tinggi nilai indeks, semakin jauh rata-rata pengeluaran penduduk dari garis kemiskinan.
- b. **Poverty Gap Index-P1** measures the extent to which individuals fall below the poverty line (the poverty gaps) as a proportion of the poverty line, Higher value of the index shows that the gap between average expenditure of the poor and the poverty line is wider.
- c. **Indeks Keparahan Kemiskinan (Poverty Severity Index-P2)** memberikan gambaran mengenai penyebaran pengeluaran di antara penduduk miskin, Semakin tinggi nilai indeks, semakin tinggi ketimpangan pengeluaran di antara
- c. **Poverty Severity Index-P2** describes inequality among the poor, This is simply a weighted sum of poverty gaps (as a proportion of the poverty line), where the weights are the proportionate poverty gaps themselves, Hence, by squaring the poverty gap index, the measure implicitly puts more weight on observations that fall well below

penduduk miskin.

Foster-Greer-Thorbecke (1984) merumuskan suatu ukuran yang digunakan untuk mengukur tingkat kemiskinan sebagai berikut:

$$P_a = 1/n \sum_{i=1}^q [(z - y_i)/z]^a$$

dimana:

$a=0, 1, 2$

$z$ =Garis kemiskinan

$y_i$ =Rata-rata pengeluaran perkapita sebulan penduduk yang berada di bawah garis kemiskinan ( $i=1,2,\dots,q$ ),  $y_i < z$

$q$ =Banyaknya penduduk yang berada di bawah garis kemiskinan

$n$ =Jumlah penduduk

Jika  $a=0$ , diperoleh Head Count Index (P0), jika  $a=1$  diperoleh indeks kedalaman kemiskinan (Poverty Gap Index-P1) dan jika  $a=2$  disebut indeks keparahan kemiskinan (Poverty Severity Index-P2).

- 42. Indeks Pembangunan Manusia (IPM)** menjelaskan bagaimana penduduk dapat mengakses hasil pembangunan dalam memperoleh pendapatan, kesehatan, pendidikan dan sebagainya. IPM diperkenalkan oleh UNDP pada tahun 1990 dan dipublikasikan secara berkala dalam laporan tahunan Human Development Report (HDR), IPM dibentuk oleh 3 (tiga) dimensi dasar: Umur panjang dan hidup sehat; pengetahuan; dan standar hidup layak.

the poverty line, Higher value of the index shows that inequality among the poor is higher. Foster-Greer-Thorbecke (1984) developed poverty measures that may be written as:

$$P_a = 1/n \sum_{i=1}^q [(z - y_i)/z]^a$$

where:

$a=0, 1, 2$

$z$ =the poverty line

$y_i$ =Average expenditure per capita per month of the poor ( $i=1,2,\dots,q$ ),  $y_i < z$

$q$ =the number of poor

$n$ =the total population

if  $a=0$  is obtained Head Count Index (P0), if  $a=1$  is obtained Poverty Gap Index-P1, and if  $a=2$  is obtained Poverty Severity Index-P2.

- 42. The Human Development Index (HDI)** explains how people can access development results in obtaining income, health, education and so forth. HDI was introduced by United Nations Development Programme (UNDP) in 1990 and published periodically in the annual report of the Human Development Report, HDI was formed by three basic dimensions: a long and healthy life; knowledge; and a decent standard of living.

### Pendidikan

Pada tahun 2022 jumlah Sekolah Dasar di Kabupaten Tanah Datar terdapat 306 unit. Jumlah rombel yang tersedia sebanyak 1.939 rombel. Namun jumlah murid yang ditampung sebanyak 36.912 orang. Jumlah Guru pada tahun 2022 sebanyak 2.654.

Untuk jenjang SMP pada tahun 2022 jumlah sekolah tercatat sebanyak 55 unit. Dengan total guru sebanyak 667 orang guru.

Selanjutnya pada jenjang SMA, selama tahun 2022 jumlah sekolah pada jenjang SMA tercatat ada sebanyak 19 unit yang tersebar di seluruh kecamatan di Kabupaten Tanah Datar dengan jumlah murid yang tertampung sebanyak 9.439 siswa. Jumlah guru pada jenjang ini sebanyak 623 orang. Dan jumlah rombongan belajar sebanyak 331 rombel.

Pada pendidikan agama terdapat untuk MI ada 6 unit, sementara MTs tercatat ada 47 unit, dan MA 24 unit. Murid yang terserap pada jenis pendidikan keagamaan ini cukup banyak, pada tahun 2022 di MI terdapat sebanyak 1.031 orang siswa, kemudian murid MTs sebanyak 8.811 orang siswa, sedangkan murid pada MA tercatat sebanyak 2.900 orang. Selain fasilitas pendidikan seperti di atas, di Kabupaten Tanah Datar juga terdapat beberapa unit perguruan tinggi seperti IAIN Batusangkar dan STAI Al Hikmah.

### Education

*At elementary level, there are 306 elementary schools in 2022, providing 1,939 classes which can accommodate a total of 36,912 students. In 2022, there were 2,654 elementary school teachers.*

*At junior high level, there are 55 junior high schools in 2022. The number of junior high teachers in the corresponding year is 667.*

*At senior high level, there are 19 senior high schools in 2022 which accommodate 9,439 students. In 2022, number of teachers is 623 and number of classes is 331.*

*According to data collected from Tanah Datar Office of Ministry of Religious Affairs, there are 6 units of MI, 47 units MTs, and 24 units MA. In 2022, a number of 1,031 students registered at MI, 8,811 students registered at MTs, and 2,900 students registered at MA. In addition to the abovementioned data, several higher education institution are also existed in Kabupaten Tanah Datar, such as IAIN Batusangkar and STAI Al Hikmah*

### Family Planning

### Keluarga Berencana

Menurut data Dinas Pemberdayaan Masyarakat, Pengendalian Penduduk, dan Keluarga Bencana, jumlah Pasangan Usia Subur (PUS) pada tahun 2022 di Kabupaten Tanah Datar tercatat sebanyak 42.645. Dari seluruh PUS di tahun 2022 ditargetkan 5.290 pasangan yang akan menjadi peserta KB baru. Sementara itu dari target yang telah ditetapkan tersebut, selama tahun 2022 yang dapat direalisasikan adalah sebanyak 5.519 pasangan. Dari sebanyak 5.519 peserta KB baru, alat/cara KB yang banyak diminat adalah dengan cara Suntikan (2.022 akseptor). Sedangkan akseptor dengan metode LL/MO merupakan jumlah yang terkecil yakni hanya (240 akseptor).

### Kesehatan

Jumlah sarana kesehatan di Kabupaten Tanah Datar pada tahun 2022 mengalami perubahan dari tahun 2019. Puskesmas tercatat sebanyak 23 unit, sarana kesehatan lainnya seperti Puskesmas Keliling meningkat sebanyak 45 unit, adapun jumlah Puskesmas Pembantu menurun menjadi 0 unit. Dari data yang terkumpul selama tahun 2022, terlihat jumlah ahli kesehatan yang bekerja mengalami peningkatan dimana masih belum ada dokter spesialis yang bekerja di Puskesmas Kabupaten Tanah Datar. Dari 5.602 ibu hamil, yang melakukan kunjungan atau pemeriksaan sebanyak empat kali terdapat sebanyak 4.167 ibu hamil atau sekitar 74,38 persen. Selama tahun 2022, menurut data dari Dinas Kesehatan jumlah persalinan yang tercatat di Kabupaten Tanah Datar adalah sebanyak 4.813 persalinan, sebanyak 4.332 persalinan atau sekitar

*Family Planning In 2022, the number of fertile couple (PUS) recorded at Regional Office of Empowering People, Population Control and Family Planning Tanah Datar Regency is 42,645 couples. An additional number of 5,290 fertile couples were expected to participate in the family planning program in 2022. However, 5,519 coupled joined the program. In the implementation of family planning program, injection has been the most desired method (2,022 participants), and the least desired method was LL/MO (240 participants).*

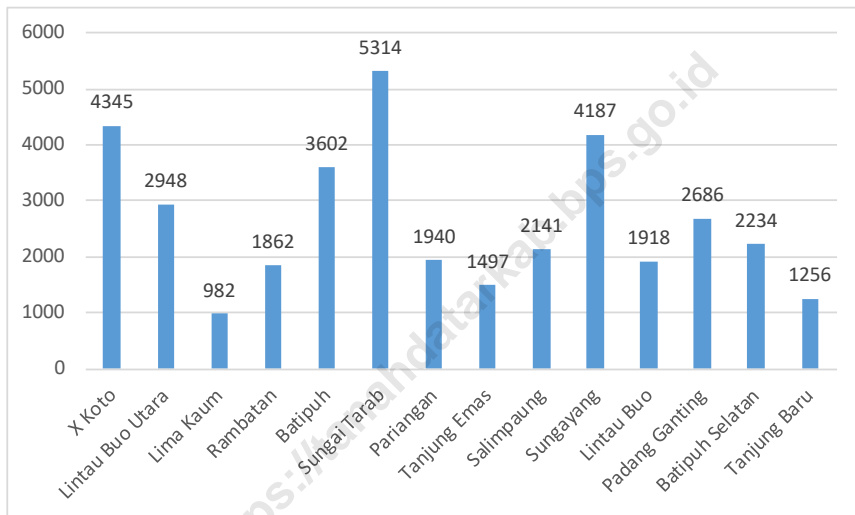
### Health

*The number of health care facilities has been static during the past few years. In 2022, there are 23 units of community health center commonly known as Puskesmas, 45 units of mobile units Puskesmas, and 0 units of supporting Puskesmas. The services in all health care facilities include pregnancy care, providing services for 5,602 pregnant mothers but only 4,167 of them or 74.38 took the benefit from the service. Data obtained from Health Office shows that in 2022, there were 4,813 birth deliveries. A number of 4,332 deliveries (or 90,01 percent) were assisted by healthcare practitioners, the rest were assisted by traditional birth attendants. The increasing number of healthcare practitioner-assisted birth delivery help reduce the risk of birth fatalitis and maternal deaths.*

90,01 persen diantaranya persalinan yang ditolong oleh tenaga medis. Sedangkan sisanya ditolong oleh tenaga lainnya seperti dukun beranak. Penolong kelahiran saat persalinan yang tidak dibantu oleh tenaga medis akan semakin mempertinggi risiko kematian bayi maupun kematian ibu saat melahirkan.

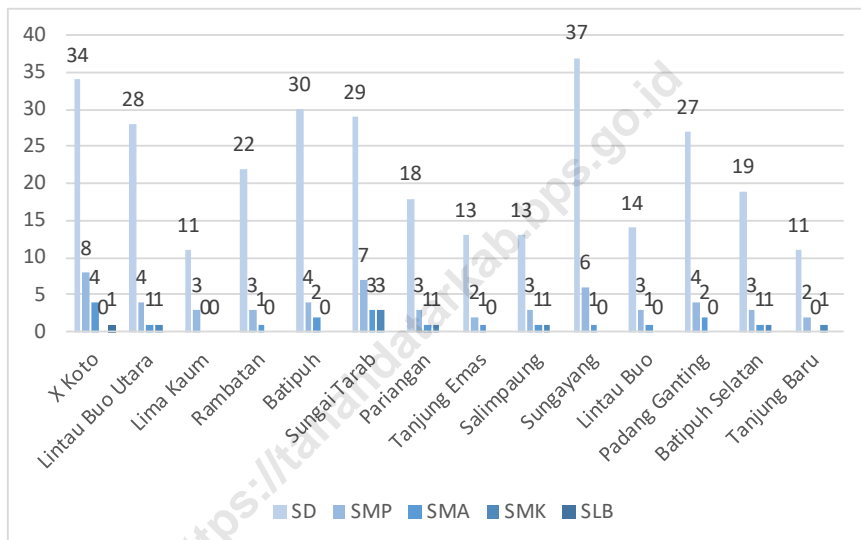
<https://tanahdatarkab.bps.go.id>

**Gambar 4.1.** Jumlah Siswa SD Menurut Kecamatan di Kabupaten Tanah Datar, 2022  
*Number of Elementary School Students by Subdistrict in Tanah Datar, 2022*



Sumber/Source: Kementerian Pendidikan dan Kebudayaan, Data Semester Ganjil 2022/Ministry of Educations and Culture, 2022  
*Odd Semester Data*

**Gambar 4.2.** Jumlah Sekolah Berdasarkan Jenjang dan Kecamatan di Kabupaten Tanah Datar, 2022  
*Number of School by Subdistricts in Tanah Tanah Regency, 2022*

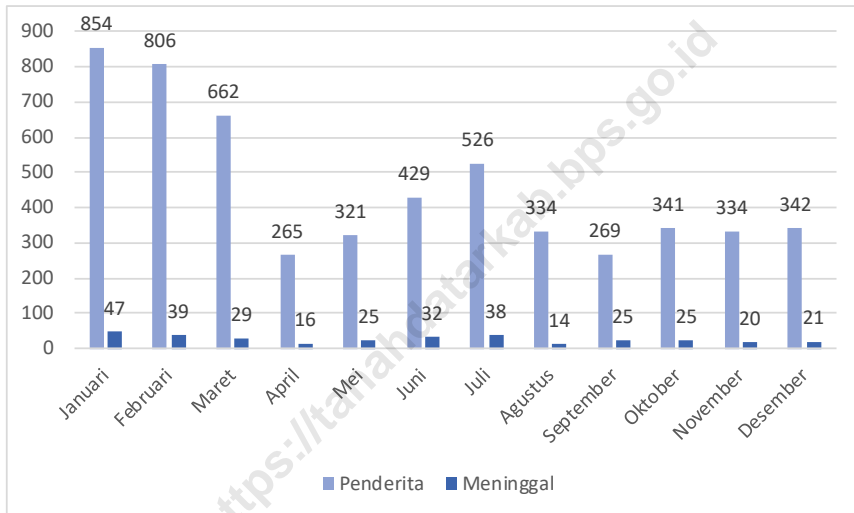


Sumber/Source: Kementerian Pendidikan dan Kebudayaan, Data Semester Ganjil 2022/Ministry of Educations and Culture, 2022  
*Odd Semester Data*



**Gambar**  
Pictures

**4.3. Jumlah Pasien Rawat Inap RSUD M. A. Hanafiah Batusangkar Kabupaten Tanah Datar, 2022**  
*Total Inpatients Admission in Batusangkar Public Hospital, 2022*



Sumber/Source: Rumah Sakit Umum Daerah M. Ali Hanafiah/M. Ali Hanafiah General Hospital Batusangkar



4.1 Pendidikan/Education

**Tabel 4.1.1** Persentase Penduduk Usia 7–24 Tahun Menurut Jenis Kelamin, Kelompok Umur Sekolah, dan Partisipasi Sekolah di Kabupaten Tanah Datar, 2021  
*Percentage of Population Aged 7-24 Years by Gender, Age Group, and School Participation in Tanah Datar Regency, 2021*

Jenis Kelamin dan Kelompok Umur Sekolah <i>Gender and School Age Group</i>	Partisipasi Sekolah/School Participation		
	Tidak/Belum Pernah Sekolah <i>Not/Never Attending School</i>	Masih Sekolah <i>Attending School</i>	Tidak Sekolah Lagi/ Not Attending School Anymore
(1)	(2)	(3)	(4)
<b>Laki-Laki/Male</b>			
7–12	0.0%	100.0%	0.0%
13–15	1.0%	94.1%	5.0%
16–18	0.0%	94.5%	5.5%
19–24	0.0%	31.5%	68.5%
<b>Perempuan/Female</b>			
7–12	0.9%	99.1%	0.0%
13–15	0.0%	100.0%	0.0%
16–18	0.0%	91.5%	8.5%
19–24	0.0%	37.1%	62.3%
<b>Laki-laki+Perempuan/Male+Female</b>			
7–12	0.4%	99.6%	0.0%
13–15	0.5%	97.2%	2.4%
16–18	0.0%	92.9%	7.1%
19–24	0.0%	34.6%	65.4%

Sumber/Source: BPS Kabupaten Tanah Datar/BPS-Statistics of Tanah Datar Regency

## Sosial dan Kesejahteraan Rakyat

**Tabel 4.1.2 Jumlah Taman Kanak-Kanak (TK), Rombel, Guru, dan Murid Menurut Kecamatan di Kabupaten Tanah Datar, 2021/2022**  
*Number of Kidergartens, Classes, Teachers, and Students by Subdistrict in Tanah Datar Regency, 2021/2022*

	Kecamatan Subdistrict	Taman Kanak- Kanak Kinder- gartens	Rombel Classes	Guru Teachers	Murid/Pupil		Jumlah Total
					Laki-Laki Male	Perem- puan Female	
	(1)	(2)	(3)	(4)	(5)	(6)	(7)
1.	X Koto	27	48	55	423	328	751
2.	Batipuh	28	52	46	291	247	538
3.	Batipuah Selatan	20	38	37	231	235	466
4.	Pariangan	29	54	47	251	255	506
5.	Rambatan	38	46	51	332	316	648
6.	Lima Kaum	31	90	119	625	514	1139
7.	Tanjung Emas	28	54	61	379	350	729
8.	Padang Ganting	18	30	31	237	212	449
9.	Lintau Buo	22	40	39	364	349	713
10.	Lintau Buo Utara	47	73	66	428	403	831
11.	Sungayang	16	33	31	252	261	513
12.	Sungai Tarab	23	28	33	185	224	409
13.	Salimpaung	23	40	39	271	246	517
14.	Tanjung Baru	22	24	24	192	171	363
<b>Jumlah/Total</b>		<b>372</b>	<b>650</b>	<b>679</b>	<b>4461</b>	<b>4111</b>	<b>8572</b>

Sumber/Source: Kementerian Pendidikan dan Kebudayaan, Data Semester Ganjil 2021/Ministry of Educations and Culture, 2021  
*Odd Semester Data*

**Tabel 4.1.3** Jumlah Sekolah, Lokal, Rombel, dan Siswa SD Menurut Kecamatan di Kabupaten Tanah Datar, 2021/2022  
*Number of Schools, Classrooms, Classes, and Students of Elementary School by Subdistrict in Tanah Datar Regency, 2021/2022*

	Kecamatan Subdistrict	Sekolah Schools	Lokal Class- rooms	Rombel Classes	Siswa/Students		
					Laki- Laki Male	Perem- puan Female	Jumlah Total
	(1)	(2)	(3)	(4)	(5)	(6)	(7)
1.	X Koto	34	227	211	2214	2000	4214
2.	Batipuah	28	184	168	1491	1363	2854
3.	Batipuah Selatan	11	70	66	513	478	991
4.	Pariangan	22	133	130	832	778	1610
5.	Rambatan	30	203	196	1842	1699	3541
6.	Lima Kaum	31	212	212	2167	1980	4147
7.	Tanjung Emas	18	110	109	970	885	1855
8.	Padang Ganting	13	84	82	767	723	1490
9.	Lintau Buo	13	92	88	1093	977	2070
10.	Lintau Buo Utara	37	236	241	2052	1842	3894
11.	Sungayang	14	118	93	964	958	1922
12.	Sungai Tarab	27	167	165	1446	1266	2712
13.	Salimpaung	19	125	117	1185	1072	2257
14.	Tanjung Baru	11	76	72	660	560	1220
<b>Jumlah/Total</b>		<b>308</b>	<b>2037</b>	<b>1950</b>	<b>18196</b>	<b>16581</b>	<b>34777</b>

Sumber/Source: Kementerian Pendidikan dan Kebudayaan, Data Semester Ganjil 2021/Ministry of Educations and Culture, 2021  
*Odd Semester Data*

## Sosial dan Kesejahteraan Rakyat

**Tabel 4.1.4** Jumlah Guru SD Menurut Kecamatan dan Pendidikan yang Ditematkan di Kabupaten Tanah Datar, 2021/2022  
*Number of Elementary School Teachers by Subdistricts and Educational Attainment in Tanah Datar Regency, 2021/2022*

	Kecamatan Subdistrict	Pendidikan yang ditematkan/Educational Attainment					Jumlah Total	
		< D1	D1	D2	D3/SM	D4/S1		S2
	(1)	(2)	(3)	(4)	(5)	(6)	(7)	(8)
1.	X Koto	4		6	1	261	4	276
2.	Batipuh	3		3		194		200
3.	Batipuah Selatan	2				76	2	80
4.	Pariangan	3		1		147		151
5.	Rambatan	5	1	5		238	1	250
6.	Lima Kaum	2	2	4	1	204	2	215
7.	Tanjung Emas	3	1	2		142	2	150
8.	Padang Ganting	2		1		102		105
9.	Lintau Buo	6		6		106		118
10.	Lintau Buo Utara	14		6	2	253	2	277
11.	Sungayang	2		2		116	1	121
12.	Sungai Tarab	4		3		211		218
13.	Salimpaung	4		3		127	2	136
14.	Tanjung Baru	3		4		81	3	91
<b>Jumlah/Total</b>		<b>57</b>	<b>4</b>	<b>46</b>	<b>4</b>	<b>2258</b>	<b>19</b>	<b>2388</b>

Sumber/Source: Kementerian Pendidikan dan Kebudayaan, Data Semester Ganjil 2021/Ministry of Educations and Culture, 2021  
*Odd Semester Data*

**Tabel 4.1.5 Rasio Siswa, Guru, Rombel dan Lokal SD menurut Kecamatan di Kabupaten Tanah Datar, 2021/2022**

*Ratio of Elementary School Students to Teachers, Students to Classes, Classes to Classrooms and Teachers to Classes by Subdistricts in Tanah Datar Regency, 2021/2022*

Kecamatan Subdistrict	Rasio/Rasio			
	Siswa : Guru Students : Teachers	Siswa : Rombel Students : Classes	Rombel : Lokal Classes : Classrooms	Guru : Rom- bel Teachers : Classes
(1)	(2)	(3)	(4)	(5)
1. X Koto	14:01	20;1	1;1	1;1
2. Batipuh	12;1	17;1	1;1	1;1
3. Batipuah Selatan	10;1	14;1	1;1	1;1
4. Pariangan	10;1	14;1	1;1	1;1
5. Rambatan	12;1	18;1	1;1	1;1
6. Lima Kaum	18;1	27;1	1;1	2;1
7. Tanjung Emas	12;1	18;1	1;1	1;1
8. Padang Ganting	13;1	18;1	1;1	1;1
9. Lintau Buo	15;1	23;1	1;1	2;1
10. Lintau Buo Utara	14;1	12;1	2;1	1;1
11. Sungayang	18;1	21;1	1;1	1;1
12. Sungai Tarab	12;1	10;1	1;1	1;1
13. Salimpaung	14;1	19;1	1;1	1;1
14. Tanjung Baru	12;1	18;1	1;1	1;1
<b>Jumlah/Total</b>	<b>13;1</b>	<b>17;1</b>	<b>1;1</b>	<b>1;1</b>

Sumber/Source: Kementerian Pendidikan dan Kebudayaan, Data Semester Ganjil 2021/Ministry of Educations and Culture, 2021 Odd Semester Data

## Sosial dan Kesejahteraan Rakyat

**Tabel 4.1.6** Jumlah Ruang Kelas SD menurut Kecamatan dan Kondisi di Kabupaten Tanah Datar, 2021/2022  
*Number of Elementary School Classrooms by Subdistricts and Condition in Tanah Datar Regency, 2021/2022*

	Kecamatan Subdistrict	Kondisi/Condition			Jumlah Total
		Baik Good	Rusak Ringan Light Damage	Rusak Berat Heavy Damage	
	(1)	(2)	(3)	(4)	(5)
1.	X Koto	38	189	0	227
2.	Batipuh	53	131	0	184
3.	Batipuah Selatan	13	47	10	70
4.	Pariangan	47	86	0	133
5.	Rambatan	70	113	20	203
6.	Lima Kaum	137	64	11	212
7.	Tanjung Emas	24	86	0	110
8.	Padang Ganting	44	36	4	84
9.	Lintau Buo	22	70	0	92
10.	Lintau Buo Utara	58	176	2	236
11.	Sungayang	47	71	0	118
12.	Sungai Tarab	84	83	0	167
13.	Salimpaung	58	67	0	125
14.	Tanjung Baru	0	76	0	76
	<b>Jumlah/Total</b>	<b>695</b>	<b>1.295</b>	<b>47</b>	<b>2.037</b>

Sumber/Source: Kementerian Pendidikan dan Kebudayaan, Data Semester Ganjil 2021/Ministry of Educations and Culture, 2021  
*Odd Semester Data*



**Tabel 4.1.7** Angka Mengulang Kelas dan Angka Putus Sekolah SD menurut Kecamatan di Kabupaten Tanah Datar, 2021/2022  
*Elementary School Repetition Rate and Drop-Out Rate by Subdistricts in Tanah Datar Regency, 2021/2022*

	Kecamatan Subdistrict	Angka Mengulang Kelas Elementary School Repetition Rate	Angka Putus Sekolah Drop-Out Rate
	(1)	(2)	(3)
1.	X Koto	266	31
2.	Batipuh	151	8
3.	Batipuah Selatan	21	6
4.	Pariangan	51	17
5.	Rambatan	62	14
6.	Lima Kaum	70	5
7.	Tanjung Emas	43	8
8.	Padang Ganting	1	20
9.	Lintau Buo	47	7
10.	Lintau Buo Utara	69	41
11.	Sungayang	45	17
12.	Sungai Tarab	118	7
13.	Salimpaung	48	26
14.	Tanjuang Baru	48	14
	<b>Jumlah/Total</b>	<b>1040</b>	<b>221</b>

Sumber/Source: Kementerian Pendidikan dan Kebudayaan, Data Semester Ganjil 2021/Ministry of Educations and Culture, 2021  
*Odd Semester Data*

## Sosial dan Kesejahteraan Rakyat

**Tabel 4.1.8** Jumlah Sekolah, Lokal, Rombel, dan Siswa MI Menurut Kecamatan di Kabupaten Tanah Datar, 2021/2022

*Table*  
*Number of Schools, Classrooms, Classes, and Students of Islamic Elementary School by Subdistrict in Tanah Datar Regency, 2021/2022*

	Kecamatan Subdistrict	Sekolah Schools	Lokal Class- rooms	Rombel Classes	Siswa/Students		
					Laki- Laki Male	Perem- puan Female	Jumlah Total
	(1)	(2)	(3)	(4)	(5)	(6)	(7)
1.	X Koto	0					
2.	Batipuh	0					
3.	Batipuah Selatan	1	6	6	58	41	99
4.	Pariangan	0					
5.	Rambatan	1	6	6	19	21	40
6.	Lima Kaum	1	6	6	64	51	115
7.	Tanjung Emas	0					
8.	Padang Ganting	0					
9.	Lintau Buo	0					
10.	Lintau Buo Utara	0					
11.	Sungayang	0					
12.	Sungai Tarab	1	6	18	242	243	485
13.	Salimpaung	0					
14.	Tanjung Baru	2	16	16	158	134	292
	<b>Jumlah Total</b>	<b>6</b>	<b>40</b>	<b>52</b>	<b>541</b>	<b>490</b>	<b>1.031</b>

Sumber/Source: Kementerian Agama Kabupaten Tanah Datar/Ministry of Religious Affair Tanah Datar Regency

**Tabel 4.1.9 Rata-Rata Nilai, Jumlah Peserta dan Peserta Lulus dalam UASBN, dan Persentase Kelulusan Siswa SD menurut Kecamatan di Kabupaten Tanah Datar, 2021**  
*Average Score, Number of Participants and Participants passed the Elementary School UASBN, and Percentage of Elementary School Graduation by Subdistricts in Tanah Datar Regency, 2021*

	Kecamatan Subdistrict	Peserta UN SD/Elementary School UN Participants			
		Rata-Rata Average	Jumlah Total	Lulus Passed	% Lulus % Passed
	(1)	(2)	(3)	(4)	(5)
1.	X Koto		704	704	100,00
2.	Batipuh		538	538	100,00
3.	Batipuah Selatan		163	163	100,00
4.	Pariangan		315	315	100,00
5.	Rambatan		653	653	100,00
6.	Lima Kaum		870	870	100,00
7.	Tanjung Emas		372	372	100,00
8.	Padang Ganting		258	258	100,00
9.	Lintau Buo		399	399	100,00
10.	Lintau Buo Utara		693	693	100,00
11.	Sungayang		329	329	100,00
12.	Sungai Tarab		438	438	100,00
13.	Salimpaung		388	388	100,00
14.	Tanjuang Baru		231	231	100,00
	<b>Jumlah Total</b>		<b>6 351</b>	<b>6 351</b>	<b>100,00</b>

Sumber/Source: Kementerian Pendidikan dan Kebudayaan, Data Semester Ganjil 2021/Ministry of Educations and Culture, 2021  
 Odd Semester Data

## Sosial dan Kesejahteraan Rakyat

**Tabel 4.1.10** Jumlah Ruang Kelas MI menurut Kecamatan dan Kondisi di Kabupaten Tanah Datar, 2021/2022  
*Number of Islamic Elementary School Classrooms by Subdistricts and Condition in Tanah Datar Regency, 2021/2022*

	Kecamatan Subdistrict	Kondisi/Condition			Jumlah Total
		Baik Good	Rusak Ringan Light Damage	Rusak Berat Heavy Damage	
	(1)	(2)	(3)	(4)	(5)
1.	X Koto	-	-	-	-
2.	Batipuh	-	-	-	-
3.	Batipuah Selatan	6	-	-	6
4.	Pariangan	-	-	-	-
5.	Rambatan	6	-	-	6
6.	Lima Kaum	6	-	-	6
7.	Tanjung Emas	-	-	-	-
8.	Padang Ganting	-	-	-	-
9.	Lintau Buo	-	-	-	-
10.	Lintau Buo Utara	-	-	-	-
11.	Sungayang	-	-	-	-
12.	Sungai Tarab	6	-	-	6
13.	Salimpaung	-	-	-	-
14.	Tanjuang Baru	16	-	-	16
	<b>Jumlah Total</b>	<b>40</b>	<b>-</b>	<b>-</b>	<b>40</b>

Sumber/Source: Kementerian Agama Kabupaten Tanah Datar/Ministry of Religious Affair Tanah Datar Regency

**Tabel 4.1.11 Jumlah Guru PNS MI menurut Kecamatan dan Pendidikan yang Ditamatkan di Kabupaten Tanah Datar, 2021/2022**  
*Number of Islamic Elementary School PNS Teachers by Subdistricts and Educational Attainment in Tanah Datar Regency, 2021/2022*

	Kecamatan Subdistrict	Pendidikan yang ditamatkan/Educational Attainment					Jumlah Total	
		< D1	D1	D2	D3/SM	D4/S1		S2
	(1)	(2)	(3)	(4)	(5)	(6)	(7)	(8)
1.	X Koto	-	-	-	-	-	-	-
2.	Batipuh	-	-	-	-	-	-	-
3.	Batipuah Selatan	-	-	3	-	2	-	5
4.	Pariangan	-	-	-	-	-	-	-
5.	Rambatan	-	-	-	-	-	-	-
6.	Lima Kaum	-	-	1	-	2	-	3
7.	Tanjung Emas	-	-	-	-	-	-	-
8.	Padang Ganting	-	-	-	-	-	-	-
9.	Lintau Buo	-	-	-	-	-	-	-
10.	Lintau Buo Utara	-	-	-	-	-	-	-
11.	Sungayang	-	-	-	-	-	-	-
12.	Sungai Tarab	1	1	-	-	18	3	23
13.	Salimpaung	-	-	-	-	-	-	-
14.	Tanjung Baru	-	2	0	-	20	1	23
<b>Jumlah Total</b>		<b>1</b>	<b>3</b>	<b>4</b>	<b>-</b>	<b>42</b>	<b>4</b>	<b>54</b>

Sumber/Source: Kementerian Agama Kabupaten Tanah Datar/Ministry of Religious Affair Tanah Datar Regency

## Sosial dan Kesejahteraan Rakyat

**Tabel 4.1.12 Rasio Siswa, Guru, Rombel dan Lokal MI menurut Kecamatan di Kabupaten Tanah Datar, 2021/2022**

Table

*Ratio of Islamic Elementary School Students to Teachers, Students to Classes, Classes to Classrooms and Teachers to Classes by Subdistricts in Tanah Datar Regency, 2021/2022*

		Rasio/Ratio			
Kecamatan Subdistrict		Siswa : Guru Students : Teachers	Siswa : Rombel Students : Classes	Rombel : Lokal Classes : Classrooms	Guru : Rombel Teachers : Classes
(1)		(2)	(3)	(4)	(5)
1.	X Koto	10;1	31;1	1;2	3;1
2.	Batipuh	9;1	22;1	1;1	3;1
3.	Batipuah Selatan	9;1	35;1	1;2	4;1
4.	Pariangan	9;1	25;1	1;1	3;1
5.	Rambatan	14;1	29;1	1;1	2;1
6.	Lima Kaum	14;1	27;1	1;1	2;1
7.	Tanjung Emas	10;1	20;1	1;1	2;1
8.	Padang Ganting	12;1	26;1	1;1	2;1
9.	Lintau Buo	11;1	26;1	1;1	2;1
10.	Lintau Buo Utara	14;1	26;1	1;1	2;1
11.	Sungayang	11;1	34;1	1;1	3;1
12.	Sungai Tarab	10;1	26;1	1;1	3;1
13.	Salimpaung	7;1	13;1	1;1	2;1
14.	Tanjung Baru	9;1	27;1	1;1	3;1

Sumber/Source: Kementerian Agama Kabupaten Tanah Datar/Ministry of Religious Affair Tanah Datar Regency

**Tabel 4.1.13** Jumlah Sekolah, Lokal, Rombel, dan Siswa SMP Menurut Kecamatan di Kabupaten Tanah Datar, 2021/2022  
*Number of Schools, Classrooms, Classes, and Students of Junior Secondary School by Subdistrict in Tanah Datar Regency, 2022/2022*

	Kecamatan Subdistrict	Sekolah Schools	Lokal Class- rooms	Rombel Classes	Guru Teach- ers	Siswa/Students		
						Laki- Laki Male	Perem- puan Female	Jumlah Total
	(1)	(2)	(3)	(4)	(5)	(6)	(7)	(8)
1.	X Koto	8	99	56	125	698	699	1 397
2.	Batipuh	4	36	22	52	224	206	430
3.	Batipuah Selatan	3	26	10	26	166	163	329
4.	Pariangan	3	33	19	49	356	324	680
5.	Rambatan	4	63	39	84	390	359	749
6.	Lima Kaum	6	91	79	149	96	83	179
7.	Tanjung Emas	3	26	18	42	580	514	1 094
8.	Padang Ganting	2	22	18	41	241	236	477
9.	Lintau Buo	3	30	19	44	202	253	455
10.	Lintau Buo Utara	6	62	49	97	644	674	1 318
11.	Sungayang	4	40	25	46	1 078	1 117	2 195
12.	Sungai Tarab	4	33	32	95	116	78	194
13.	Salimpaung	3	22	12	33	261	215	476
14.	Tanjung Baru	2	16	13	32	192	138	330
<b>Jumlah Total</b>		<b>55</b>	<b>599</b>	<b>411</b>	<b>915</b>	<b>5 244</b>	<b>5 059</b>	<b>10 303</b>

Sumber/Source: Kementerian Pendidikan dan Kebudayaan, Data Semester Ganjil 2021/Ministry of Educations and Culture, 2021 Odd Semester Data

## Sosial dan Kesejahteraan Rakyat

**Tabel 4.1.14** Jumlah Guru SMP menurut Kecamatan dan Tugas di Kabupaten Tanah Datar, 2021/2022

Table

*Number of Junior Secondary School Teachers by Subdistricts and responsibility in Tanah Datar Regency, 2021/2022*

	Kecamatan Subdistrict	Guru/Teachers					PPKN
		BP	Bhs Ind	Bhs Ing	Mat	IPA	
	(1)	(2)	(3)	(4)	(5)	(6)	(7)
1.	X Koto	5	16	12	12	13	7
2.	Batipuh	4	7	6	6	1	2
3.	Batipuah Selatan		3	3	2	3	
4.	Pariangan	4	7	5	5	5	3
5.	Rambatan	5	12	8	8	8	5
6.	Lima Kaum	11	17	17	16	17	11
7.	Tanjung Emas	3	5	4	4	4	4
8.	Padang Ganting	3	5	4	4	5	3
9.	Lintau Buo	3	4	5	6	4	4
10.	Lintau Buo Utara	1	12	9	9	12	8
11.	Sungayang	3	5	4	4	5	2
12.	Sungai Tarab	5	6	6	7	10	6
13.	Salimpaung	2	3	3	3	3	2
14.	Tanjung Baru	1	4	4	3	2	2
	<b>Jumlah Total</b>	<b>50</b>	<b>106</b>	<b>90</b>	<b>89</b>	<b>92</b>	<b>59</b>

Sumber/Source: Kementerian Pendidikan dan Kebudayaan, Data Semester Ganjil 2021/Ministry of Educations and Culture, 2021 Odd Semester Data



**Tabel 4.1.14** Lanjutan/Continued  
Table

Kecamatan Subdistrict	Guru/Teachers					Jumlah Total
	IPS	Agama	Olahra- ga	Seni Budaya	Lainnya	
(1)	(8)	(9)	(10)	(11)	(12)	(13)
1. X Koto	11	8	8	7	26	125
2. Batipuh	1	3	4	4	14	52
3. Batipuah Selatan	3	2	3	3	4	26
4. Pariangan	6	3	3	3	5	49
5. Rambatan	9	5	6	6	12	84
6. Lima Kaum	14	9	9	9	19	149
7. Tanjung Emas	4	3	3	2	6	42
8. Padang Ganting	3	3	3	3	5	41
9. Lintau Buo	2	2	3	4	7	44
10. Lintau Buo Utara	12	9	8	6	11	97
11. Sungayang	4	3	3	6	7	46
12. Sungai Tarab	6	6	5	5	33	95
13. Salimpaung	3	3	4	3	4	33
14. Tanjuang Baru	2	2	2	2	8	32
<b>Jumlah Total</b>	<b>80</b>	<b>61</b>	<b>64</b>	<b>63</b>	<b>161</b>	<b>915</b>

Sumber/Source: Kementerian Pendidikan dan Kebudayaan, Data Semester Ganjil 2021/Ministry of Educations and Culture, 2021  
Odd Semester Data

## Sosial dan Kesejahteraan Rakyat

**Tabel 4.1.15** Jumlah Guru PNS SMP menurut Kecamatan dan Pendidikan yang Ditamatkan di Kabupaten Tanah Datar, 2021/2022

*Number of Junior Secondary School PNS Teachers by Subdistricts and Educational Attainment in Tanah Datar Regency, 2021/2022*

	Kecamatan Subdistrict	Pendidikan yang ditamatkan/Educational Attainment					Jumlah Total	
		< D1	D1	D2	D3/SM	D4/S1		S2
	(1)	(2)	(3)	(4)	(5)	(6)	(7)	(8)
1.	X Koto	5		1	3	112	4	125
2.	Batipuh		2	1	4	45		52
3.	Batipuh Selatan	1	1	2	2	18	2	26
4.	Pariangan			1	5	41	2	49
5.	Rambatan	2		4		76	2	84
6.	Lima Kaum	4		3		135	7	149
7.	Tanjung Emas	1	2			38	1	42
8.	Padang Ganting	1			3	35	2	41
9.	Lintau Buo				2	41	1	44
10.	Lintau Buo Utara	2	1	1		92	1	97
11.	Sungayang		1	1		43	1	46
12.	Sungai Tarab	13	1	3	2	74	2	95
13.	Salimpaung					32	1	33
14.	Tanjung Baru		1			31		32
	<b>Jumlah Total</b>	<b>29</b>	<b>9</b>	<b>17</b>	<b>21</b>	<b>813</b>	<b>26</b>	<b>915</b>

Sumber/Source: Kementerian Pendidikan dan Kebudayaan, Data Semester Ganjil 2021/Ministry of Educations and Culture, 2021  
Odd Semester Data

**Tabel 4.1.16 Rasio Siswa, Guru, Rombel dan Lokal SMP menurut Kecamatan di Kabupaten Tanah Datar, 2021/2022**

*Ratio of Junior Secondary School Students to Teachers, Students to Classes, Classes to Classrooms and Teachers to Classes by Subdistricts in Tanah Datar Regency, 2021/2022*

Kecamatan Subdistrict	Rasio/Rasio			
	Siswa : Guru Students : Teachers	Siswa : Rombel Students : Classes	Rombel : Lokal Classes : Classrooms	Guru : Rom- bel Teachers : Classes
(1)	(2)	(3)	(4)	(5)
1. X Koto	10:1	31:1	1:2	3:1
2. Batipuh	9:1	22:1	1:1	3:1
3. Batipuah Selatan	9:1	35:1	1:2	4:1
4. Pariangan	9:1	25:1	1:1	3:1
5. Rambatan	14:1	29:1	1:1	2:1
6. Lima Kaum	14:1	27:1	1:1	2:1
7. Tanjung Emas	10:1	20:1	1:1	2:1
8. Padang Ganting	12:1	26:1	1:1	2:1
9. Lintau Buo	11:1	26:1	1:1	2:1
10. Lintau Buo Utara	14:1	26:1	1:1	2:1
11. Sungayang	11:1	34:1	1:1	3:1
12. Sungai Tarab	10:1	26:1	1:1	3:1
13. Salimpaung	7:1	13:1	1:1	2:1
14. Tanjung Baru	9:1	27:1	1:1	3:1
<b>Jumlah Total</b>	<b>12:1</b>	<b>27:1</b>	<b>1:1</b>	<b>2:1</b>

Sumber/Source: Kementerian Pendidikan dan Kebudayaan, Data Semester Ganjil 2021/Ministry of Educations and Culture, 2021 Odd Semester Data

## Sosial dan Kesejahteraan Rakyat

**Tabel 4.1.17** Angka Mengulang Kelas dan Angka Putus Sekolah SMP menurut Kecamatan di Kabupaten Tanah Datar, 2021/2022  
*Junior Secondary School Repetition Rate and Drop-Out Rate by Subdistricts in Tanah Datar Regency, 2021/2022*

	Kecamatan Subdistrict	Angka Mengulang Kelas Elementary School Repetition Rate	Angka Putus Sekolah Drop-Out Rate
	(1)	(2)	(3)
1.	X Koto	5	27
2.	Batipuh	11	7
3.	Batipuh Selatan	1	18
4.	Pariangan	6	6
5.	Rambatan	21	66
6.	Lima Kaum	20	36
7.	Tanjung Emas	0	18
8.	Padang Ganting	8	19
9.	Lintau Buo	3	8
10.	Lintau Buo Utara	9	51
11.	Sungayang	0	3
12.	Sungai Tarab	2	27
13.	Salimpaung	0	3
14.	Tanjuang Baru	0	10
	<b>Jumlah Total</b>	<b>64</b>	<b>28</b>

Sumber/Source: Kementerian Pendidikan dan Kebudayaan, Data Semester Ganjil 2021/Ministry of Educations and Culture, 2021  
*Odd Semester Data*

**Tabel 4.1.18 Rata-Rata Nilai, Jumlah Peserta dan Peserta Lulus dalam UASBN, Persentase Kelulusan Siswa SMP Menurut Kecamatan di Kabupaten Tanah Datar, 2021/2022**  
*Average Score, Number of Participants and Percentage of Graduate Junior High School Students by Subdistrict in Tanah Datar Regency, 2021/2022*

Kecamatan Subdistrict	Peserta UN/Participants			
	Rata-Rata Average	Jumlah Total	Lulus Graduate	% Lulus % Graduate
(1)	(2)	(3)	(4)	(5)
1. X Koto	-	516	514	99,60
2. Batipuh	-	206	206	100,00
3. Batipuh Selatan	-	88	88	100,00
4. Pariangan	-	160	159	99,38
5. Rambatan	-	344	344	100,00
6. Lima Kaum	-	784	773	98,59
7. Tanjung Emas	-	155	155	100,00
8. Padang Ganting	-	203	200	98,52
9. Lintau Buo	-	187	184	100,00
10. Lintau Buo Utara	-	419	419	100,00
11. Sungayang	-	229	228	99,56
12. Sungai Tarab	-	230	228	99,13
13. Salimpaung	-	78	78	100,00
14. Tanjung Baru	-	94	90	95,74
<b>Jumlah Total</b>	-	<b>3 693</b>	<b>3 666</b>	<b>99,32</b>

Sumber/Source: Kementerian Pendidikan dan Kebudayaan, Data Semester Ganjil 2021/Ministry of Educations and Culture, 2021 Odd Semester Data

## Sosial dan Kesejahteraan Rakyat

**Tabel 4.1.19** Jumlah Ruang Kelas SMP menurut Kecamatan dan Kondisi di Kabupaten Tanah Datar, 2021/2022  
*Number of Junior Secondary School Classrooms by Subdistricts and Condition in Tanah Datar Regency, 2021/2022*

Kecamatan Subdistrict	Kondisi/Condition				Jumlah Total
	Baik Good	Rusak Ringan Light Damage	Rusak Sedang Medium Damage	Rusak Berat Heavy Damage	
(1)	(2)	(3)	(4)	(5)	(6)
1. X Koto	43	56		0	99
2. Batipuh	19	17		0	36
3. Batipuah Selatan	0	26		0	26
4. Pariangan	6	27		0	33
5. Rambatan	14	49		0	63
6. Lima Kaum	26	64		1	91
7. Tanjung Emas	11	4		11	26
8. Padang Ganting	0	22		0	22
9. Lintau Buo	9	21		0	30
10. Lintau Buo Utara	38	24		0	62
11. Sungayang	24	16		0	40
12. Sungai Tarab	13	20		0	33
13. Salimpaung	14	8		0	22
14. Tanjuang Baru	16	0		0	16
<b>Jumlah Total</b>	<b>233</b>	<b>354</b>		<b>12</b>	<b>599</b>

Sumber/Source: Kementerian Pendidikan dan Kebudayaan, Data Semester Ganjil 2021/Ministry of Educations and Culture, 2021  
*Odd Semester Data*

## Social and Welfare

**Tabel 4.1.20 Jumlah Sekolah, Lokal, Rombel, dan Siswa MTs Menurut Kecamatan di Kabupaten Tanah Datar, 2021/2022**  
*Number of Schools, Classrooms, Classes, and Students of Islamic Junior Secondary School by Subdistrict in Tanah Datar Regency, 2021/2022*

	Kecamatan Subdistrict	Sekolah Schools	Lokal Class- rooms	Siswa/Students		Jumlah Total
				Laki- Laki Male	Perem- puan Female	
	(1)	(2)	(3)	(5)	(6)	(7)
1.	X Koto	8	99	698	699	1397
2.	Batipuh	4	36	224	206	430
3.	Batipuah Selatan	3	26	166	163	329
4.	Pariangan	3	33	356	324	680
5.	Rambatan	4	63	390	359	749
6.	Lima Kaum	6	91	96	83	179
7.	Tanjung Emas	3	26	580	514	1094
8.	Padang Ganting	2	22	241	236	477
9.	Lintau Buo	3	30	202	253	455
10.	Lintau Buo Utara	6	62	644	674	1318
11.	Sungayang	4	40	1078	1117	2195
12.	Sungai Tarab	4	33	116	78	194
13.	Salimpaung	3	22	261	215	476
14.	Tanjung Baru	2	16	192	138	330
	<b>Jumlah Total</b>	<b>55</b>	<b>599</b>	<b>5244</b>	<b>5059</b>	<b>10303</b>

Sumber/Source: Kementerian Agama Kabupaten Tanah Datar/Ministry of Religious Affair Tanah Datar Regency

## Sosial dan Kesejahteraan Rakyat

**Tabel 4.1.21** Jumlah Guru PNS MTs menurut Kecamatan dan Pendidikan yang Ditamatkan di Kabupaten Tanah Datar, 2021/2022  
*Number of Islamic Junior Secondary School PNS Teachers by Subdistricts and Educational Attainment in Tanah Datar Regency, 2022/2022*

Kecamatan Subdistrict	Pendidikan yang ditamatkan/Educational Attainment				Jumlah Total
	< D3	D3/SM	D4/S1	S2	
(1)	(2)	(5)	(6)	(7)	(8)
1. X Koto	-	3	28	2	33
2. Batipuh	-	1	55	3	59
3. Batipuah Selatan	-	3	28	-	31
4. Pariangan	-	-	16	-	16
5. Rambatan	-	-	20	2	22
6. Lima Kaum	-	1	52	3	56
7. Tanjung Emas	-	-	39	6	45
8. Padang Ganting	-	-	19	-	19
9. Lintau Buo	-	-	23	-	23
10. Lintau Buo Utara	-	-	-	-	-
11. Sungayang	-	2	21	4	27
12. Sungai Tarab	-	-	23	4	27
13. Salimpaung	-	1	56	3	60
14. Tanjuang Baru	-	-	15	-	15
<b>Jumlah Total</b>	-	<b>11</b>	<b>395</b>	<b>27</b>	<b>433</b>

Sumber/Source: Kementerian Agama Kabupaten Tanah Datar/Ministry of Religious Affair Tanah Datar Regency



**Tabel 4.1.22 Jumlah Ruang Kelas MTs menurut Kecamatan dan Kondisi di Kabupaten Tanah Datar, 2021/2022**

*Number of Islamic Junior Secondary School Classrooms by Subdistricts and Condition in Tanah Datar Regency, 2022/2022*

	Kecamatan Subdistrict	Kondisi/Condition			Jumlah Total
		Baik Good	Rusak Ringan Light Damage	Rusak Berat Heavy Damage	
	(1)	(2)	(3)	(4)	(5)
1.	X Koto	8	-	-	8
2.	Batipuh	24	-	-	24
3.	Batipuah Selatan	12	-	-	12
4.	Pariangan	6	-	-	6
5.	Rambatan	6	-	-	6
6.	Lima Kaum	27	-	-	27
7.	Tanjung Emas	25	-	-	25
8.	Padang Ganting	8	-	-	8
9.	Lintau Buo	20	-	-	20
10.	Lintau Buo Utara	-	-	-	-
11.	Sungayang	13	-	-	13
12.	Sungai Tarab	9	-	-	9
13.	Salimpaung	45	-	-	45
14.	Tanjuang Baru	9	-	-	9
	<b>Jumlah Total</b>	<b>212</b>	<b>-</b>	<b>-</b>	<b>212</b>

Sumber/Source: Kementerian Agama Kabupaten Tanah Datar/Ministry of Religious Affair Tanah Datar Regency

## Sosial dan Kesejahteraan Rakyat

**Tabel 4.1.23** Jumlah Sekolah, Guru, Rombel, dan Siswa SMA Menurut Kecamatan di Kabupaten Tanah Datar, 2021/2022  
*Number of Schools, Teachers, Classes, and Students of Senior Secondary School by Subdistrict in Tanah Datar Regency, 2022/2022*

	Kecamatan Subdistrict	Sekolah Schools	Guru Teachers	Rombel Classes	Siswa/Students		
					Laki- Laki Male	Perem- puan Female	Jumlah Total
	(1)	(2)	(3)	(4)	(5)	(6)	(7)
1.	X Koto	4	72	44	324	472	796
2.	Batipuh	1	45	25	275	498	772
3.	Batipuah Selatan	-	-	-	-	-	-
4.	Pariangan	1	40	21	324	327	651
5.	Rambatan	2	69	33	431	554	985
6.	Lima Kaum	3	92	44	532	832	1 476
7.	Tanjung Emas	1	43	23	366	357	723
8.	Padang Ganting	1	31	15	172	218	390
9.	Lintau Buo	1	38	17	195	348	543
10.	Lintau Buo Utara	1	53	28	344	561	905
11.	Sungayang	1	39	20	239	364	603
12.	Sungai Tarab	2	68	33	454	550	1 004
13.	Salimpaung	1	33	18	193	359	552
14.	Tanjung Baru	-	-	-	-	-	-
	<b>Jumlah Total</b>	<b>19</b>	<b>623</b>	<b>311</b>	<b>3 849</b>	<b>5 590</b>	<b>9 439</b>

Sumber/Source: Kementerian Agama Kabupaten Tanah Datar/Ministry of Religious Affair Tanah Datar Regency

**Tabel 4.1.24 Rasio Siswa, Guru, dan Rombel SMA menurut Kecamatan di Kabupaten Tanah Datar, 2021/2022**  
*Ratio of Senior Secondary School Students, Classes and Teachers to Classes by Subdistricts in Tanah Datar Regency, 2022/2022*

Kecamatan Subdistrict	Rasio/Rasio		
	Siswa : Guru Students : Teachers	Siswa : Rombel Students : Classes	Guru : Rombel Teachers : Classes
(1)	(2)	(3)	(4)
1. X Koto	11:1	23:1	2:1
2. Batipuh	18:1	32:1	2:1
3. Batipuah Selatan	-	-	-
4. Pariangan	16:1	31:1	2:1
5. Rambatan	14:1	30:1	2:1
6. Lima Kaum	16:1	34:1	2:1
7. Tanjung Emas	17:1	31:1	2:1
8. Padang Ganting	13:1	26:1	2:1
9. Lintau Buo	14:1	32:1	2:1
10. Lintau Buo Utara	17:1	32:1	2:1
11. Sungayang	15:1	30:1	2:1
12. Sungai Tarab	15:1	30:1	2:1
13. Salimpaung	17:1	31:1	2:1
14. Tanjuang Baru	-	-	-
<b>Jumlah Total</b>	<b>15:1</b>	<b>30:1</b>	<b>2:1</b>

Sumber/Source: Kementerian Pendidikan dan Kebudayaan, Data Semester Ganjil 2019/Ministry of Educations and Culture, 2019 Odd Semester Data

## Sosial dan Kesejahteraan Rakyat

**Tabel 4.1.25** Jumlah Sekolah, Lokal, Rombel, dan Siswa SMK Menurut Kecamatan di Kabupaten Tanah Datar, 2021/2022  
*Number of Schools, Classrooms, Classes, and Students of Vocational Senior Secondary School by Subdistrict in Tanah Datar Regency, 2022/2022*

	Kecamatan Subdistrict	Sekolah Schools	Guru Teachers	Rombel Classes	Siswa/Students		
					Laki- Laki Male	Perem- puan Female	Jumlah Total
	(1)	(2)	(3)	(4)	(5)	(6)	(7)
1.	X Koto	-	-	-	-	-	-
2.	Batipuh	1	70	38	868	186	1 054
3.	Batipuah Selatan	-	-	-	-	-	-
4.	Pariangan	-	-	-	-	-	-
5.	Rambatan	-	-	-	-	-	-
6.	Lima Kaum	3	64	25	320	63	383
7.	Tanjung Emas	1	55	27	382	470	852
8.	Padang Ganting	-	-	-	-	-	-
9.	Lintau Buo	1	73	34	697	250	908
10.	Lintau Buo Utara	-	-	-	-	-	-
11.	Sungayang	-	-	-	-	-	-
12.	Sungai Tarab	-	-	-	-	-	-
13.	Salimpaung	1	9	3	43	1	44
14.	Tanjung Baru	1	35	14	201	89	290
	<b>Jumlah Total</b>	<b>8</b>	<b>306</b>	<b>141</b>	<b>2 511</b>	<b>1 079</b>	<b>3 590</b>

Sumber/Source: Kementerian Pendidikan dan Kebudayaan, Data Semester Ganjil 2019/Ministry of Educations and Culture, 2019  
*Odd Semester Data*

**Tabel 4.1.26 Rasio Siswa, Guru, dan Rombel SMK menurut Kecamatan di Kabupaten Tanah Datar, 2021/2022**  
*Ratios of Vocational Senior Secondary School Students, Classes, and Teachers by Subdistricts in Tanah Datar Regency, 2022/2022*

Kecamatan Subdistrict	Rasio/Rasio		
	Siswa : Guru Students : Teachers	Siswa : Rombel Students : Classes	Guru : Rombel Teachers : Classes
(1)	(2)	(3)	(4)
1. X Koto	-	-	-
2. Batipuh	15:1	28:1	2:1
3. Batipuah Selatan	-	-	-
4. Pariangan	-	-	-
5. Rambatan	-	-	-
6. Lima Kaum	6:1	15:1	3:1
7. Tanjung Emas	15:1	32:1	2:1
8. Padang Ganting	-	-	-
9. Lintau Buo	13:1	28:1	2:1
10. Lintau Buo Utara	-	-	-
11. Sungayang	-	-	-
12. Sungai Tarab	-	-	-
13. Salimpaung	5:1	15:1	3:1
14. Tanjung Baru	8:1	21:1	3:1
<b>Jumlah Total</b>	<b>12:1</b>	<b>25:1</b>	<b>2:1</b>

Sumber/Source: Kementerian Pendidikan dan Kebudayaan, Data Semester Ganjil 2019/Ministry of Educations and Culture, 2019 Odd Semester Data

## Sosial dan Kesejahteraan Rakyat

**Tabel 4.1.27** Jumlah Sekolah, Lokal, Rombel, dan Siswa MA Menurut Kecamatan di Kabupaten Tanah Datar, 2021/2022  
*Number of Schools, Classrooms, Classes, and Students of Islamic Senior Secondary School by Subdistrict in Tanah Datar Regency, 2022/2022*

	Kecamatan Subdistrict	Sekolah Schools	Lokal Classrooms	Siswa/Students		Jumlah Total
				Laki- Laki Male	Perem- puan Female	
	(1)	(2)	(3)	(4)	(5)	(6)
1.	X Koto	4	21	170	185	355
2.	Batipuh	2	6	39	47	86
3.	Batipuah Selatan	4	21	184	228	412
4.	Pariangan	2	8	61	77	138
5.	Rambatan	2	3	25	41	66
6.	Lima Kaum	1	30	318	636	954
7.	Tanjung Emas	-	-	-	-	-
8.	Padang Ganting	1	6	44	54	98
9.	Lintau Buo	1	2	28	22	50
10.	Lintau Buo Utara	3	15	118	128	246
11.	Sungayang	1	18	149	202	351
12.	Sungai Tarab	1	3	27	23	50
13.	Salimpaung	1	5	30	42	72
14.	Tanjung Baru	1	3	16	6	22
<b>Jumlah Total</b>		<b>24</b>	<b>141</b>	<b>1 209</b>	<b>1 691</b>	<b>2 900</b>

Sumber/Source: Kementerian Agama Kabupaten Tanah Datar/Ministry of Religious Affair Tanah Datar Regency

**Tabel 4.1.28** Jumlah Guru PNS MA menurut Kecamatan dan Pendidikan yang Ditamatkan di Kabupaten Tanah Datar, 2021/2022  
*Number of Islamic Senior Secondary School PNS Teachers by Subdistricts and Educational Attainment in Tanah Datar Regency, 2022/2022*

Kecamatan <i>Subdistrict</i>	Pendidikan yang ditamatkan <i>Educational Attainment</i>				Jumlah <i>Total</i>
	< D3	D3/SM	D4/S1	S2	
(1)	(2)	(3)	(4)	(5)	(6)
1. X Koto	-	-	-	-	-
2. Batipuh	-	-	-	-	-
3. Batipuah Selatan	-	-	20	3	23
4. Pariangan	-	-	-	-	-
5. Rambatan	-	-	-	-	-
6. Lima Kaum	-	2	51	9	62
7. Tanjung Emas	-	-	-	-	-
8. Padang Ganting	-	-	-	-	-
9. Lintau Buo	-	-	-	-	-
10. Lintau Buo Utara	-	-	19	3	22
11. Sungayang	1	-	44	4	49
12. Sungai Tarab	-	-	-	-	-
13. Salimpaung	-	-	-	-	-
14. Tanjung Baru	-	-	-	-	-
<b>Jumlah <i>Total</i></b>	<b>1</b>	<b>2</b>	<b>134</b>	<b>19</b>	<b>156</b>

Sumber/Source: Kementerian Agama Kabupaten Tanah Datar/Ministry of Religious Affair Tanah Datar Regency

## Sosial dan Kesejahteraan Rakyat

**Tabel 4.1.29** Jumlah Ruang Kelas MA menurut Kecamatan dan Kondisi di Kabupaten Tanah Datar, 2021/2022  
*Number of Islamic Senior Secondary School Classrooms by Subdistricts and Condition in Tanah Datar Regency, 2022/2022*

	Kecamatan Subdistrict	Kondisi/Condition			Jumlah Total
		Baik Good	Rusak Ringan Light Damage	Rusak Berat Heavy Damage	
	(1)	(2)	(3)	(4)	(5)
1.	X Koto	-	-	-	-
2.	Batipuh	-	-	-	-
3.	Batipuah Selatan	12	-	-	12
4.	Pariangan	-	-	-	-
5.	Rambatan	-	-	-	-
6.	Lima Kaum	30	-	-	30
7.	Tanjung Emas	-	-	-	-
8.	Padang Ganting	-	-	-	-
9.	Lintau Buo	-	-	-	-
10.	Lintau Buo Utara	9	-	-	9
11.	Sungayang	18	-	-	18
12.	Sungai Tarab	-	-	-	-
13.	Salimpaung	-	-	-	-
14.	Tanjuang Baru	-	-	-	-
	<b>Jumlah Total</b>	<b>69</b>	<b>-</b>	<b>-</b>	<b>69</b>

Sumber/Source: Kementerian Agama Kabupaten Tanah Datar/Ministry of Religious Affair Tanah Datar Regency



**Tabel 4.1.30 Bantuan Biaya Melanjutkan Pendidikan ke PT bagi Keluarga Miskin/Kurang Mampu, 2019-2021**

*Financial Aid for Poverty-Stricken Senior Secondary School Graduates to Continue Study to Higher Education, 2019-2021*

Perguruan Tinggi University		2019	2020	2021
(1)		(2)	(3)	(4)
1.	Universitas Andalas	11	23	41
2.	Universitas Negeri Padang	24	36	60
3.	Universitas Indonesia Jakarta	-	1	0
4.	Institut Teknologi Bandung	-	1	2
5.	Institut Pertanian Bogor	2	9	7
6.	Al-Azhar Kairo	4	7	13
7.	Universitas Gajah Mada	4	2	2
8.	Universitas Diponegoro	2	2	4
9.	Lain-Lain	90	252	628
<b>Jumlah Siswa/Mahasiswa</b> <i>Total Students</i>		137	333	744
<b>Jumlah Anggaran (Rupiah)</b> <i>Total Budget (rupiahs)</i>		254 100 000	638 250 000	1 542 200 000

Sumber/Source: Badan Amil Zakat Kabupaten Tanah Datar/BAZ of Tanah Datar Regency

## Sosial dan Kesejahteraan Rakyat

**Tabel 4.1.31** Bantuan Pendidikan bagi Siswa Miskin / Kurang Mampu, 2019-2021  
*Table Educational Aid for Poverty Students, 2019-2021*

Perguruan Tinggi <i>University</i>		2019	2020	2021
(1)		(2)	(3)	(4)
1.	SD	1 708	2 343	4 307
2.	SLTP/MTs/SMP	1 270	1 900	3 079
3.	SLTA/SMA/MAN/SMK	-	-	466
<b>Jumlah Siswa/Mahasiswa</b> <i>Total Students</i>		<b>2 978</b>	<b>4 243</b>	<b>7 852</b>
<b>Jumlah Anggaran (Rupiah)</b> <i>Total Budget (rupiahs)</i>		<b>1 489 000 000</b>	<b>1 898 200 000</b>	<b>3 574 800 000</b>

Sumber/Source: Badan Amil Zakat Kabupaten Tanah Datar/BAZ of Tanah Datar Regency

## 4.2 Kesehatan/Health

**Tabel 4.2.1** Perkembangan Akseptor Keluarga Berencana di Kabupaten Tanah Datar, 2010-2021  
*Trend in Family Planning Participants in Tanah Datar Regency, 2010-2022*

Tahun Year	Target Target	Pencapaian Realization	Per Mix Kontrasepsi Contraception		
			IUD IUD	Pil Pills	Kondom Condoms
(1)	(2)	(3)	(4)	(5)	(6)
2010	8 201	9 756	498	1 163	3 975
2011	8 901	9 286	805	1 735	2 732
2012	8 036	9 056	831	1 446	2 562
2013	8 204	8 195	1 217	1 448	1 199
2014	6 844	7 170	1 021	1 046	1 133
2015	6 242	5 591	1 124	741	320
2016	7 068	6 645	776	1 212	643
2017	9 742	9 808	825	3 473	1 026
2018	7 863	8 238	811	1 889	972
2019	7 872	7 876	924	1 531	953
2022	5 290	5 519	682	1 106	542

Sumber/Source: Dinas Pemberdayaan Masy. Desa, Pengendalian Penduduk dan KB/Regional Office of Empowering People, Population Control Tanah Datar Regency

## Sosial dan Kesejahteraan Rakyat

**Tabel 4.2.1** Lanjutan/*Continued*  
Table

Tahun Year	Per Mix Kontrasepsi Contraception				Jumlah Total
	STK	OV	Implan	LL/MO	
(1)	(7)	(8)	(9)	(10)	(11)
2010	3 605	-	464	51	9 756
2011	3 607	-	781	166	9 286
2012	3 378	-	688	151	9 056
2013	3 226	-	846	259	8 195
2014	2 747	-	980	215	7 170
2015	2 465	-	740	210	5 591
2016	2 888	8	968	160	6 645
2017	3 157	8	1 029	290	9 808
2018	3 293	-	955	318	8 238
2019	3 145	-	1 082	341	7 876
2022	2 022	-	927	240	5 519

Sumber/Source: Dinas Pemberdayaan Masy. Desa, Pengendalian Penduduk dan KB/Regional Office of Empowering People, Population Control Tanah Datar Regency

**Tabel 4.2.2** Perkembangan Akseptor Aktif Keluarga Berencana Menurut Kecamatan di Kabupaten Tanah Datar, 2021  
*Trend in Family Planning Active Participants by Subdistricts in Tanah Datar Regency, 2022*

Kecamatan Subdistrict	PUS	Per Mix Kontrasepsi Contraception			
		IUD IUD	Pil Pills	Kondom Condoms	
(1)	(2)	(3)	(4)	(5)	
1. X Koto	6.315	697	337	101	
2. Batipuh	3.738	421	211	46	
3. Batipuah Selatan	1.280	107	66	47	
4. Pariangan	2.383	110	84	49	
5. Rambatan	4.390	168	166	112	
6. Lima Kaum	4.622	524	265	249	
7. Tanjung Emas	3.275	370	200	101	
8. Padang Ganting	1.755	93	164	15	
9. Lintau Buo	2.815	81	197	44	
10. Lintau Buo Utara	4.763	380	491	110	
11. Sungayang	2.278	268	102	52	
12. Sungai Tarab	4.140	340	186	94	
13. Salimpaung	2.967	245	160	62	
14. Tanjung Baru	1.836	44	52	14	
<b>2021</b>	<b>46.557</b>	<b>3.848</b>	<b>2.681</b>	<b>1.096</b>	
<b>2020</b>					
<b>Jumlah Total</b>	<b>2018</b>	<b>46 856</b>	<b>5 317</b>	<b>4 713</b>	<b>1 648</b>
	<b>2018</b>	<b>47 170</b>	<b>5 278</b>	<b>4 681</b>	<b>1 587</b>
	<b>2017</b>	<b>49 614</b>	<b>10 415</b>	<b>7 266</b>	<b>1 053</b>

Sumber/Source: Dinas Pemberdayaan Masy. Desa, Pengendalian Penduduk dan KB/Regional Office of Empowering People, Population Control Tanah Datar Regency

## Sosial dan Kesejahteraan Rakyat

**Tabel 4.2.2** Lanjutan/*Continued*  
Table

	Kecamatan <i>Subdistricts</i>	Per Mix Kontrasepsi <i>Contraception</i>			Jumlah <i>Total</i>
		Suntikan <i>Injection</i>	Implan <i>Implant</i>	LL/MO <i>LL/MO</i>	
	(1)	(6)	(7)	(8)	(9)
1.	X Koto	1.674	274	299	3.382
2.	Batipuh	913	96	110	1.797
3.	Batipuah Selatan	270	79	68	637
4.	Pariangan	738	201	152	1.334
5.	Rambatan	1.252	294	266	2.258
6.	Lima Kaum	719	117	314	2.188
7.	Tanjung Emas	555	233	261	1.720
8.	Padang Ganting	336	65	121	794
9.	Lintau Buo	797	181	172	1.472
10.	Lintau Buo Utara	1.341	308	280	2.910
11.	Sungayang	416	250	144	1.232
12.	Sungai Tarab	952	178	235	1.985
13.	Salimpaung	736	216	146	1.565
14.	Tanjuang Baru	524	234	55	923
<b>Jumlah <i>Total</i></b>	<b>2021</b>	<b>11.223</b>	<b>2.726</b>	<b>2.623</b>	<b>24.197</b>
	<b>2020</b>				
	<b>2019</b>				
	<b>2018</b>	<b>19 476</b>	<b>3 809</b>	<b>2 441</b>	<b>37 504</b>
	<b>2017</b>	<b>19 691</b>	<b>3 510</b>	<b>2 219</b>	<b>36 966</b>

Sumber/*Source*: Dinas Pemberdayaan Masy. Desa, Pengendalian Penduduk dan KB/*Regional Office of Empowering People, Population Control Tanah Datar Regency*

**Tabel 4.2.3 Target dan Pencapaian Akseptor Baru KB Menurut Kecamatan di Kabupaten Tanah Datar, 2021**  
*Target and Realization of New Family Planning Participants by Subdistricts in Tanah Datar Regency, 2022*

	Kecamatan Subdistricts	Target Target	Realisasi Realization	Persentase Percentage
	(1)	(2)	(3)	(4)
1.	X Koto	638	648	101,57
2.	Batipuh	677	657	97,05
3.	Batipuah Selatan	316	246	77,85
4.	Pariangan	259	246	94,98
5.	Rambatan	382	390	102,09
6.	Lima Kaum	473	374	79,07
7.	Tanjung Emas	293	355	121,16
8.	Padang Ganting	269	248	92,19
9.	Lintau Buo	287	302	105,23
10.	Lintau Buo Utara	470	588	125,11
11.	Sungayang	342	366	107,02
12.	Sungai Tarab	649	566	87,21
13.	Salimpaung	302	339	112,25
14.	Tanjuang Baru	311	299	96,14
	<b>2021</b>	<b>5668</b>	<b>5624</b>	<b>99,22</b>
<b>Jumlah Total</b>	<b>2020</b>			
	<b>2019</b>			
	<b>2018</b>	<b>7 890</b>	<b>7 876</b>	<b>1514,69</b>
	<b>2017</b>	<b>7 863</b>	<b>8 238</b>	<b>104,77</b>

Sumber/Source: Dinas Pemberdayaan Masy. Desa, Pengendalian Penduduk dan KB/Regional Office of Empowering People, Population Control Tanah Datar Regency

## Sosial dan Kesejahteraan Rakyat

**Tabel 4.2.4 Pencapaian Akseptor Baru KB Per Mix Kontrasepsi Menurut Kecamatan di Kabupaten Tanah Datar, 2021**  
*Realization of New Family Planning Participants by Subdistricts in Tanah Datar Regency, 2022*

	Kecamatan Subdistricts	IUD IUD	Pil Pills	Kondom Condoms
	(1)	(2)	(3)	(4)
1.	X Koto	61	95	42
2.	Batipuh	82	149	50
3.	Batipuah Selatan	24	68	40
4.	Pariangan	1	33	25
5.	Rambatan	19	67	53
6.	Lima Kaum	52	41	72
7.	Tanjung Emas	66	14	4
8.	Padang Ganting	37	68	21
9.	Lintau Buo	6	71	40
10.	Lintau Buo Utara	56	110	19
11.	Sungayang	55	39	11
12.	Sungai Tarab	150	45	27
13.	Salimpaung	9	77	31
14.	Tanjuang Baru	6	32	12
	<b>Jumlah Total</b>	<b>2021 2020</b>	<b>624 909</b>	<b>447</b>

Sumber/Source: Dinas Pemberdayaan Masy. Desa, Pengendalian Penduduk dan KB/Regional Office of Empowering People, Population Control Tanah Datar Regency



## Social and Welfare

**Tabel 4.2.4 Lanjutan/Continued**  
Table

	Kecamatan Subdistricts	Suntikan Injection	Implant Implant	LL/MO LL/MO	Jumlah Total
	(1)	(5)	(6)	(7)	(8)
1.	X Koto	344	101	5	648
2.	Batipuh	303	68	5	657
3.	Batipuah Selatan	81	28	5	246
4.	Pariangan	131	55	1	246
5.	Rambatan	132	104	15	390
6.	Lima Kaum	80	74	55	374
7.	Tanjung Emas	67	138	66	355
8.	Padang Ganting	74	44	4	248
9.	Lintau Buo	104	78	3	302
10.	Lintau Buo Utara	261	137	5	588
11.	Sungayang	135	119	7	366
12.	Sungai Tarab	114	105	125	566
13.	Salimpaung	111	110	1	339
14.	Tanjung Baru	123	111	15	299
	<b>Jumlah Total</b>	<b>2021</b>	<b>2060</b>	<b>1272</b>	<b>312</b>
		<b>2020</b>			<b>5624</b>

Sumber/Source: Dinas Pemberdayaan Masy. Desa, Pengendalian Penduduk dan KB/Regional Office of Empowering People, Population Control Tanah Datar Regency

## Sosial dan Kesejahteraan Rakyat

**Tabel 4.2.5** Persentase Pencapaian Akseptor Baru KB Per Mix Kontrasepsi Menurut Kecamatan di Kabupaten Tanah Datar, 2021  
*Target and Percentage of New Family Planning Participants Realizationn by Subdistricts in Tanah Datar Regency, 2022*

Kecamatan Subdistricts		IUD IUD	Pil Pills	Kondom Condoms
(1)		(2)	(3)	(4)
1.	X Koto	9,56	14,89	6,58
2.	Batipuh	12,11	22,01	7,39
3.	Batipuah Selatan	7,59	21,52	12,66
4.	Pariangan	0,39	12,74	9,65
5.	Rambatan	4,97	17,54	13,87
6.	Lima Kaum	10,99	8,67	15,22
7.	Tanjung Emas	22,53	4,78	1,37
8.	Padang Ganting	13,75	25,28	7,81
9.	Lintau Buo	2,09	24,74	13,94
10.	Lintau Buo Utara	11,91	23,4	4,04
11.	Sungayang	16,08	11,4	3,22
12.	Sungai Tarab	23,11	6,93	4,16
13.	Salimpaung	2,98	25,5	10,26
14.	Tanjung Baru	1,93	10,29	3,86
<b>Jumlah Total</b>		<b>11,01</b>	<b>16,04</b>	<b>7,89</b>
		<b>2020</b>		

Sumber/Source: Dinas Pemberdayaan Masy. Desa, Pengendalian Penduduk dan KB

## Social and Welfare

**Tabel 4.2.5** Lanjutan/*Continued*  
Table

	Kecamatan <i>Subdistricts</i>	Suntikan <i>Injection</i>	Implant <i>Implant</i>	LL/MO <i>LL/MO</i>	Jumlah <i>Total</i>
	(1)	(5)	(6)	(7)	(8)
1.	X Koto	53,92	15,83	0,78	101,57
2.	Batipuh	44,76	10,04	0,74	97,05
3.	Batipuah Selatan	25,63	8,86	1,58	77,85
4.	Pariangan	50,58	21,24	0,39	94,98
5.	Rambatan	34,55	27,23	3,93	102,09
6.	Lima Kaum	16,91	15,64	11,63	79,07
7.	Tanjung Emas	22,87	47,1	22,53	121,16
8.	Padang Ganting	27,51	16,36	1,49	92,19
9.	Lintau Buo	36,24	27,18	1,05	105,23
10.	Lintau Buo Utara	55,53	29,15	1,06	125,11
11.	Sungayang	39,47	34,8	2,05	107,02
12.	Sungai Tarab	17,57	16,18	19,26	87,21
13.	Salimpaung	36,75	36,42	0,33	112,25
14.	Tanjuang Baru	39,55	35,69	4,82	96,14
	<b>Jumlah</b> <i>Total</i>	<b>36,34</b>	<b>22,44</b>	<b>5,5</b>	<b>99,22</b>
	<b>2021</b>				
	<b>2020</b>				

Sumber/*Source*: Dinas Pemberdayaan Masy. Desa, Pengendalian Penduduk dan KB

## Sosial dan Kesejahteraan Rakyat

**Tabel 4.2.6** Rumah Sakit dan Puskesmas Menurut Kecamatan di Kabupaten Tanah Datar, 2021  
*Hospitals and Public Health Centers by Subdistrict in Tanah Datar Regency, 2021*

Kecamatan Subdistricts	RS Hospitals	Puskesmas Public Health Centers	Puskesmas Keliling Mobile PHC	Puskesmas Pembantu Public Health Sub Centers	Klinik Clinics	
(1)	(2)	(3)	(4)	(5)	(6)	
1. X Koto	0	3	6	6	0	
2. Batipuh	0	2	4	8	1	
3. Batipuah Selatan	0	1	2	3	0	
4. Pariangan	0	1	2	5	0	
5. Rambatan	0	2	4	8	0	
6. Lima Kaum	2	2	4	6	5	
7. Tanjung Emas	1	2	3	5	1	
8. Padang Ganting	0	1	2	4	1	
9. Lintau Buo	0	1	2	4	0	
10. Lintau Buo Utara	0	2	4	4	0	
11. Sungayang	0	1	2	4	0	
12. Sungai Tarab	1	3	5	4	1	
13. Salimpaung	0	1	2	4	0	
14. Tanjung Baru	0	1	2	2	0	
<b>Jumlah</b>	<b>2021</b>	<b>4</b>	<b>23</b>	<b>44</b>	<b>67</b>	<b>9</b>
<b>Total</b>	<b>2020</b>	<b>4</b>	<b>23</b>	<b>45</b>	<b>67</b>	<b>9</b>
	<b>2019</b>	<b>4</b>	<b>23</b>	<b>41</b>	<b>67</b>	<b>7</b>
	<b>2018</b>	<b>4</b>	<b>23</b>	<b>23</b>	<b>67</b>	<b>6</b>
	<b>2017</b>	<b>4</b>	<b>23</b>	<b>23</b>	<b>67</b>	<b>6</b>

Sumber/Source: Dinas Kesehatan Kabupaten Tanah Datar/ Regional Office of Health

**Tabel 4.2.7** Tenaga Kesehatan Menurut Kecamatan di Kabupaten Tanah Datar, 2021  
 Table

*Health Professionals by Subdistrict in Tanah Datar Regency, 2021*

Puskesmas / Dinas Kesehatan	Dokter Umum	Dokter Gigi	Dokter Spesialis	Bidan	Perawat	Ahli Kes. Masy.	Kesehatan Lingkungan
(1)	(2)	(3)	(4)	(5)	(6)	(7)	(8)
X Koto I	2	1	0	15	4	1	1
X Koto II	1	1	0	13	4	2	2
Singgalang	1	1	0	7	4	1	1
Batipuh I	2	2	0	16	4	2	1
Batipuh II	2	1	0	10	4	0	1
Batipuah Selatan	2	2	0	11	4	1	1
Simbur/Pariangan	2	2	0	17	7	2	2
Rambatan I	1	1	0	13	8	0	1
Rambatan II	3	1	0	14	6	1	0
Lima Kaum I	4	2	0	9	10	3	2
Lima Kaum II	1	1	0	9	5	2	2
Tanjung Emas	2	1	0	21	6	1	2
Pagaruyung	1	1	0	6	2	1	1
Padang Ganting	2	1	0	14	5	1	1
Lintau Buo	2	1	0	11	8	1	1
Lintau Buo Utara I	2	0	0	16	9	0	2
Lintau Buo Utara II	2	1	0	16	6	1	0
Sungayang	1	1	0	15	4	0	1
Sungai Tarab I	2	1	0	11	7	2	2
Sungai Tarab II	3	1	0	9	3	0	2
Gurun	1	1	0	9	3	1	1
Salimpaung	2	1	0	14	7	1	1
Tanjung Baru	2	1	0	13	8	0	1
<b>Jumlah Total</b>	<b>43</b>	<b>26</b>	<b>0</b>	<b>289</b>	<b>128</b>	<b>24</b>	<b>29</b>

Sumber/Source: Dinas Kesehatan Kabupaten Tanah Datar/ Regional Office of Health

## Sosial dan Kesejahteraan Rakyat

**Tabel 4.2.8** Tenaga Kesehatan Farmasi Menurut Kecamatan di Kabupaten Tanah Datar, 2021

*Pharmacist and related associate professionals in each PHC in Tanah Datar Regency, 2021*

Puskesmas	Apoteker	Asisten Apoteker	Ahli Gizi	Analisis Lab	Lainnya
(1)	(2)	(3)	(4)	(5)	(6)
X Koto I	1	1	1	2	1
X Koto II	0	1	1	1	1
Singgalang	1	1	1	1	0
Batipuh I	1	1	1	1	2
Batipuh II	0	1	1	1	2
Batipuah Selatan	0	2	0	1	1
Simabur/Pariangan	1	1	1	1	2
Rambatan I	1	1	1	0	1
Rambatan II	1	2	1	0	1
Lima Kaum I	1	3	2	1	3
Lima Kaum II	0	1	1	1	1
Tanjung Emas	1	2	2	1	1
Pagaruyung	0	1	1	1	0
Padang Ganting	1	1	1	1	2
Lintau Buo	1	2	1	2	1
Lintau Buo Utara I	0	1	1	2	3
Lintau Buo Utara II	1	2	2	1	1
Sungayang	1	1	1	1	0
Sungai Tarab I	1	2	2	1	2
Sungai Tarab II	1	2	1	1	3
Gurun	0	1	2	1	1
Salimpaung	1	2	1	1	1
Tanjuang Baru	1	3	1	1	1
<b>Jumlah Total</b>	<b>16</b>	<b>35</b>	<b>27</b>	<b>24</b>	<b>31</b>

Sumber/Source: Dinas Kesehatan Kabupaten Tanah Datar/ Regional Office of Health

**Tabel 4.2.9 Sarana dan Industri Kesehatan Menurut Kecamatan di Kabupaten Tanah Datar, 2021**  
*Table Health-related Facilities and Industries by Subdistrict in Tanah Datar Regency, 2021*

Kecamatan Subdistricts	BPS	Klinik KB	Apotik	Toko Obat	Gudang Farmasi	Optikal
(1)	(2)	(3)	(4)	(5)	(6)	(7)
1. X Koto	3	-	1	-	-	-
2. Batipuah	-	-	-	1	-	-
3. Batipuh Selatan	-	-	-	-	-	-
4. Pariangan	1	-	1	3	-	-
5. Rambatan	2	-	-	3	-	-
6. Lima Kaum	5	-	17	8	-	4
7. Tanjung Emas	5	-	2	1	1	-
8. Padang Ganting	1	-	-	1	-	-
9. Lintau Buo	-	-	1	4	-	1
10. Lintau Buo Utara	3	-	2	3	-	-
11. Sungayang	-	-	1	1	-	-
12. Sungai Tarab	8	-	1	2	-	-
13. Salimpaung	-	-	-	3	-	-
14. Tanjung Baru	3	-	-	-	-	-
<b>Jumlah Total</b>	<b>31</b>	<b>-</b>	<b>26</b>	<b>30</b>	<b>1</b>	<b>5</b>

Sumber/Source: Dinas Kesehatan Kabupaten Tanah Datar/ Regional Office of Health

## Sosial dan Kesejahteraan Rakyat

**Tabel** 4.2.10 Ibu Hamil dan Kunjungan Ibu Hamil K4 Menurut Kecamatan di Kabupaten Tanah Datar, 2021  
*Table* Pregnant Women and K4 Maternal Visit by Subdistrict in Tanah Datar Regency, 2021

	Kecamatan Subdistricts	Ibu Hamil Pregnant Women		
		Jumlah Total	K4 K4	Persentase Percentage
	(1)	(2)	(3)	(4)
1.	X Koto	818	573	70,05
2.	Batipuh	404	312	77,23
3.	Batipuah Selatan	154	85	55,19
4.	Pariangan	328	179	54,57
5.	Rambatan	545	470	86,24
6.	Lima Kaum	619	439	70,92
7.	Tanjung Emas	380	261	68,68
8.	Padang Ganting	196	151	77,04
9.	Lintau Buo	321	226	70,40
10.	Lintau Buo Utara	617	475	76,99
11.	Sungayang	233	168	72,10
12.	Sungai Tarab	479	329	68,68
13.	Salimpaung	307	230	74,92
14.	Tanjuang Baru	201	170	84,58
	<b>2021</b>	<b>5 602</b>	<b>4 068</b>	<b>72,62</b>
	<b>2020</b>	<b>5 602</b>	<b>4 167</b>	<b>74,38</b>
	<b>2019</b>	<b>5 602</b>	<b>4 823</b>	<b>86,09</b>
	<b>2018</b>	<b>6 951</b>	<b>5 028</b>	<b>72,33</b>
	<b>2017</b>	<b>7 073</b>	<b>4 531</b>	<b>64,06</b>
	<b>Jumlah Total</b>			

Sumber/Source: Dinas Kesehatan Kabupaten Tanah Datar/ Regional Office of Health



**Tabel 4.2.11** Persalinan dan Persalinan yang Ditolong Tenaga Kesehatan Menurut Kecamatan di Kabupaten Tanah Datar, 2021  
*Births Attended by Skilled Health Professionals by Subdistrict in Tanah Datar Regency, 2021*

	Kecamatan Subdistricts	Persalinan Births		
		Jumlah Total	Ditolong Tenakes Attended by Skilled Health Professionals	Persentase Percentage
	(1)	(2)	(3)	(4)
1.	X Koto	687	687	100,00
2.	Batipuh	352	352	100,00
3.	Batipuah Selatan	117	117	100,00
4.	Pariangan	188	188	100,00
5.	Rambatan	465	465	100,00
6.	Lima Kaum	516	516	100,00
7.	Tanjung Emas	321	321	100,00
8.	Padang Ganting	145	145	100,00
9.	Lintau Buo	262	262	100,00
10.	Lintau Buo Utara	452	452	100,00
11.	Sungayang	224	224	100,00
12.	Sungai Tarab	385	385	100,00
13.	Salimpaung	276	276	100,00
14.	Tanjung Baru	182	182	100,00
	<b>2021</b>	<b>4 572</b>	<b>4 572</b>	<b>100,00</b>
	<b>2020</b>	<b>4 813</b>	<b>4 332</b>	<b>90,01</b>
	<b>2019</b>	<b>4 813</b>	<b>4 570</b>	<b>94,95</b>
	<b>2018</b>	<b>6 635</b>	<b>4 796</b>	<b>72,28</b>
	<b>2017</b>	<b>6 751</b>	<b>4 844</b>	<b>71,75</b>
	<b>Jumlah Total</b>			

Sumber/Source: Dinas Kesehatan Kabupaten Tanah Datar/ Regional Office of Health

## Sosial dan Kesejahteraan Rakyat

**Tabel 4.2.12 Bayi yang Diberi ASI Eksklusif Menurut Kecamatan di Kabupaten Tanah Datar, 2021**  
*Babies Exclusively Breastfed by Subdistrict in Tanah Datar Regency, 2021*

	Kecamatan Subdistricts	Jumlah Bayi Number of Babies	Jumlah Bayi Diberi ASI Eksklusif	
			Jumlah Total	Persentase Percentage
	(1)	(2)	(3)	(4)
1.	X Koto	634	429	67,67
2.	Batipuh	1 690	1 291	76,39
3.	Batipuah Selatan	95	80	84,21
4.	Pariangan	92	60	65,22
5.	Rambatan	454	294	64,76
6.	Lima Kaum	165	160	96,97
7.	Tanjung Emas	389	302	77,63
8.	Padang Ganting	709	644	90,83
9.	Lintau Buo	206	151	73,30
10.	Lintau Buo Utara	438	359	81,96
11.	Sungayang	304	304	100,00
12.	Sungai Tarab	534	303	56,74
13.	Salimpaung	143	139	97,20
14.	Tanjung Baru	242	195	80,58
	<b>2021</b>	<b>6 095</b>	<b>4 711</b>	<b>77,29</b>
	<b>2020</b>	<b>3 913</b>	<b>2 904</b>	<b>74,21</b>
	<b>2019</b>	<b>4 347</b>	<b>3 092</b>	<b>71,13</b>
	<b>2018</b>	<b>3 486</b>	<b>2 591</b>	<b>74,33</b>
	<b>2017</b>	<b>2 162</b>	<b>1 420</b>	<b>69,23</b>
	<b>Jumlah Total</b>			

Sumber/Source: Dinas Kesehatan Kabupaten Tanah Datar/ Regional Office of Health

**Tabel 4.2.13** Kematian Bayi dan Kematian Ibu Maternal Menurut Kecamatan di Kabupaten Tanah Datar, 2021  
*Infant Mortality and Maternal Deaths by Subdistrict in Tanah Datar Regency, 2021*

	Kecamatan Subdistricts	Jumlah Kematian Bayi Infant Mortality	Jumlah Kematian Ibu Maternal Deaths
	(1)	(2)	(3)
1.	X Koto	5	-
2.	Batipuh	8	-
3.	Batipuah Selatan	2	1
4.	Pariangan	3	-
5.	Rambatan	9	1
6.	Lima Kaum	4	1
7.	Tanjung Emas	5	-
8.	Padang Ganting	-	-
9.	Lintau Buo	4	1
10.	Lintau Buo Utara	2	-
11.	Sungayang	-	1
12.	Sungai Tarab	6	1
13.	Salimpaung	-	-
14.	Tanjuang Baru	3	-
	<b>2022</b>	<b>51</b>	<b>6</b>
	<b>2019</b>	<b>44</b>	<b>5</b>
<b>Jumlah Total</b>	<b>2018</b>	<b>49</b>	<b>11</b>
	<b>2017</b>	<b>46</b>	<b>6</b>
	<b>2016</b>	<b>70</b>	<b>6</b>

Sumber/Source: Dinas Kesehatan Kabupaten Tanah Datar/ Regional Office of Health

## Sosial dan Kesejahteraan Rakyat

**Tabel 4.2.14** Kematian Bayi dan Kematian Ibu Maternal Menurut Kecamatan di Kabupaten Tanah Datar, 2021  
*Infant Mortality and Maternal Deaths by Subdistrict in Tanah Datar Regency, 2021*

	Kecamatan Subdistricts	Jumlah Kelahiran Births	Lahir Mati Still Births
	(1)	(2)	(3)
1.	X Koto	678	4
2.	Batipuh	365	5
3.	Batipuah Selatan	119	1
4.	Pariangan	191	0
5.	Rambatan	469	4
6.	Lima Kaum	524	7
7.	Tanjung Emas	326	9
8.	Padang Ganting	146	3
9.	Lintau Buo	260	1
10.	Lintau Buo Utara	466	0
11.	Sungayang	228	6
12.	Sungai Tarab	393	3
13.	Salimpaung	276	0
14.	Tanjuang Baru	185	5
	<b>2021</b>	<b>4 626</b>	<b>48</b>
	<b>2020</b>	<b>4 637</b>	<b>26</b>
	<b>2019</b>	<b>4 545</b>	<b>26</b>
	<b>2018</b>	<b>4 577</b>	<b>37</b>
	<b>2017</b>	<b>4 777</b>	<b>45</b>
	<b>Jumlah Total</b>		

Sumber/Source: Dinas Kesehatan Kabupaten Tanah Datar/ Regional Office of Health

**Tabel 4.2.15 Balita dan Balita dengan Gizi Buruk Menurut Kecamatan di Kabupaten Tanah Datar, 2021**  
*Child Malnutrition by Subdistrict in Tanah Datar Regency, 2021*

Kecamatan <i>Subdistricts</i>	Jumlah Balita <i>Child</i>	Balita Gizi Buruk <i>Child Malnutrition</i>	Persentase <i>Percentage</i>	Bayi BGM		
				Jumlah <i>Total</i>	MP <i>ASI</i>	
(1)	(2)	(3)	(4)	(5)	(6)	
1. X Koto	3 217	10	0,31	1	1	
2. Batipuh	1 544	8	0,52	0	0	
3. Batipuah Selatan	619		0,00	4	4	
4. Pariangan	1 161	3	0,26	0	0	
5. Rambatan	2 161	24	1,11	3	3	
6. Lima Kaum	2 197	26	1,18	4	4	
7. Tanjung Emas	1 463	2	0,14	5	5	
8. Padang Ganting	817	1	0,12	0	0	
9. Lintau Buo	1 328	26	1,96	1	1	
10. Lintau Buo Utara	2 175	23	1,06	1	1	
11. Sungayang	1 027	2	0,19	0	0	
12. Sungai Tarab	1 977	27	1,37	4	4	
13. Salimpaung	1 290	32	2,48	0	0	
14. Tanjung Baru	833	9	1,08	6	6	
<b>Jumlah Total</b>	<b>2021</b>	<b>21 809</b>	<b>193</b>	<b>0,88</b>	<b>29</b>	<b>29</b>
	<b>2020</b>	<b>21 809</b>	<b>18</b>	<b>0,08</b>	<b>641</b>	<b>641</b>
	<b>2019</b>	<b>21 250</b>	<b>32</b>	<b>0,15</b>	<b>343</b>	<b>0</b>
	<b>2018</b>	<b>22 983</b>	<b>25</b>	<b>0,11</b>	<b>154</b>	<b>146</b>
	<b>2017</b>	<b>34 478</b>	<b>38</b>	<b>0,11</b>	<b>382</b>	<b>81</b>

Sumber/Source: Dinas Kesehatan Kabupaten Tanah Datar/ Regional Office of Health

**Tabel 4.2.16** Sepuluh Penyakit Terbanyak IGD RSUD M.A. Hanafiah Batusangkar Kabupaten Tanah Datar, 2021

*Ten Most Common Medical Diagnoses at Batusangkar Public Hospital ER, 2021*

Jenis Penyakit <i>Disease</i>	Jumlah Kasus Menurut Jenis Kelamin <i>Number of Cases by Sex</i>		
	Laki-Laki <i>Male</i>	Perempuan <i>Female</i>	Jumlah <i>Total</i>
(1)	(2)	(3)	(4)
DYSPEPSIA	388	567	955
VM (VULNUS MORSUM)	377	282	659
VL (VULLUS LACERATUM)	265	150	415
ASMA BRONKIAL	159	174	333
BRONKITIS ACUTE	142	169	311
GEA	122	114	236
COLIC ABDOMEN	106	130	233
TC GCS (TRAUMA CAPATIS)	89	62	151
SUSP CORONA VIRUS INFECT	77	61	138
CORONA VIRUS INFECTION	44	56	100
Lain-lain	3347	3931	7305
<b>Jumlah <i>Total</i></b>	<b>5140</b>	<b>5696</b>	<b>10836</b>

Sumber/Source: Rumah Sakit Umum Daerah M. Ali Hanafiah/M. Ali Hanafiah General Hospital Batusangkar

**Tabel 4.2.17** Sepuluh Penyakit Terbanyak Rawat Jalan RSUD M. A. Hanafiah Batusangkar Kabupaten Tanah Datar, 2021  
*Ten Most Common Outpatient Medical Diagnoses at Batusangkar Public Hospital, 2021*

Jenis Penyakit <i>Disease</i>	Jumlah Penderita <i>Number of Patients</i>			Jumlah Kunjungan <i>Visitors</i>
	Laki-Laki <i>Male</i>	Perempuan <i>Female</i>	Jumlah <i>Total</i>	
(1)	(2)	(3)	(4)	(5)
HHD (HYPERTENSION HEART DISEASE)	885	673	1558	5012
SEQUELE OF STROKE	362	386	748	4971
DIABETES MELITUS	167	102	269	3160
EPILEPSY	178	239	417	2196
HYPERTHYROIDISM	462	187	649	1991
DIABETES MELITUS TYPE II	809	463	1272	1586
LOW BACK PAIN	201	118	319	1545
PSEUDOPHAKIA	299	299	598	1519
OA (OSTEOARTHRITIS)	168	82	250	1381
ASTIGMATISM	436	328	764	1255
LAINNYA	6776	7421	14202	38961
<b>Jumlah Total</b>	<b>10743</b>	<b>10298</b>	<b>21046</b>	<b>63577</b>

Sumber/Source: Rumah Sakit Umum Daerah M. Ali Hanafiah/M. Ali Hanafiah General Hospital Batusangkar

**Tabel 4.2.18 Sepuluh Penyakit Terbanyak Rawat Inap RSUD M.A. Hanafiah Batusangkar Kabupaten Tanah Datar, 2021**  
*Ten Most Common Inpatients Medical Diagnoses at Batusangkar Public Hospital, 2021*

Jenis Penyakit <i>Disease</i>	Jumlah Penderita <i>Number of Patients</i>
(1)	(2)
CATARACT, UNSPECIFIED	2
CORONA VIRUS INFECTION, UNSPECIFIED SITE	287
CELEBRAL INFARCTION, UNSPECIFIED	273
FUNTIONAL DYSPEPSIA	196
GASTRO-OESOPHAGEAL REFLUX DISEASE WITHOUT OESOPHAGITIS	131
UNSPECIFIED INJURY OF HEAD	94
GASTROENTERITIS AND COLITIS OF UNSPECIFIED ORIGIN	84
CRONIC KIDNEY DISEASE, STAGE 5	82
NON-INSULIN-DEPENDENT DIABETES MELLITUS WITHOUT COMPLICATIONS	81
OTHER PNEUMONIA, ORGANISM UNSPECIFIED	70
<b>Jumlah / Total</b>	<b>3870</b>

Sumber/Source: Rumah Sakit Umum Daerah M. Ali Hanafiah/M. Ali Hanafiah General Hospital Batusangkar



**Tabel 4.2.19 Jumlah Pasien Rawat Inap RSUD M.A. Hanafiah Batusangkar Kabupaten Tanah Datar, 2021**  
*Total Inpatients Admission in Batusangkar Public Hospital, 2021*

Bulan Month	Jumlah Penderita Number of Patients	Meninggal Fatalities
(1)	(2)	(3)
Januari / January	336	19
Februari / February	381	25
Maret / March	504	28
April / April	595	38
Mei / May	589	44
Juni / June	469	30
Juli / July	442	40
Agustus / August	402	29
September / September	353	26
Oktober / October	374	25
Nopember / November	485	34
Desember / December	510	31
<b>Jumlah / Total</b>	<b>5440</b>	<b>369</b>

Sumber/Source: Rumah Sakit Umum Daerah M. Ali Hanafiah/M. Ali Hanafiah General Hospital Batusangkar

## Sosial dan Kesejahteraan Rakyat

**Tabel 4.2.20 Jumlah Pasien Rawat Inap Kebidanan RSUD Batusangkar Kabupaten Tanah Datar, 2021**  
*Total Midwifery Inpatients Admission in Batusangkar Public, 2021*

Bulan Month	Jumlah Penderita Number of Patients	Meninggal Fatalities
(1)	(2)	(3)
Januari / January	49	0
Februari / February	61	0
Maret / March	65	0
April / April	81	0
Mei / May	106	0
Juni / June	54	3
Juli / July	68	0
Agustus / August	63	0
September / September	56	1
Oktober / October	55	0
Nopember / November	65	1
Desember / December	59	0
<b>Jumlah /Total</b>	<b>782</b>	<b>5</b>

Sumber/Source: Rumah Sakit Umum Daerah M. Ali Hanafiah/M. Ali Hanafiah General Hospital Batusangkar

4.3 Agama/Religion

**Tabel 4.3.1** **Percentase Penduduk Menurut Kecamatan dan Agama yang Dipeluk di Kabupaten Tanah Datar, 2021**  
*Percentage of Population, by Subdistrict and Religions in Tanah Datar Regency, 2021*

	Kecamatan Subdistricts	Islam Islam	Prot- estan Christian	Katolik Catholic	Hindu Hindu	Budha Buddha	Jumlah Total
	(1)	(2)	(3)	(4)	(5)	(6)	(7)
1.	X Koto	43 962	7				43 969
2.	Batipuh	31 629	3	1			31 633
3.	Batipuah Selatan	11 400					11 400
4.	Pariangan	21 034		4			21 038
5.	Rambatan	37 987				4	37 991
6.	Lima Kaum	39 072	165	59		4	39 300
7.	Tanjung Emas	25 091				4	25 095
8.	Padang Ganting	14 748	5		1		14 754
9.	Lintau Buo	19 700	34	16			19 750
10.	Lintau Buo Utara	38 431	30				38 461
11.	Sungayang	19 011					19 011
12.	Sungai Tarab	33 407	81	59		1	33 548
13.	Salimpaung	23 985					23 985
14.	Tanjuang Baru	14 496					14 496
	<b>Jumlah Total</b>	<b>373 953</b>	<b>325</b>	<b>139</b>	<b>1</b>	<b>13</b>	<b>374 431</b>

Sumber/Source: Dinas Kependudukan dan Pencatatan Sipil Tanah Datar/ Civil Registry Service Office Tanah Datar Regency

## Sosial dan Kesejahteraan Rakyat

**Tabel**  
Table

### 4.3.2 Ulama, Khatib, Mubaligh, Penyuluh Agama dan Da'i Menurut Kecamatan di Kabupaten Tanah Datar, 2021

*Islamic Teaching Preachers, by Subdistrict and Classification in Tanah Datar Regency, 2021*

	Kecamatan Subdistricts	Ulama Cleric	Khatib Preacher	Mubaligh Preacher	Penyuluh Agama Religious Coun- sellers
	(1)	(2)	(3)	(4)	(5)
1.	X Koto	12	81	69	9
2.	Batipuh	8	78	70	10
3.	Batipuah Selatan	7	55	48	10
4.	Pariangan	7	68	61	10
5.	Rambatan	9	72	63	10
6.	Lima Kaum	8	76	68	10
7.	Tanjung Emas	9	41	32	9
8.	Padang Ganting	11	46	35	9
9.	Lintau Buo	8	48	40	9
10.	Lintau Buo Utara	7	63	56	10
11.	Sungayang	7	45	38	9
12.	Sungai Tarab	8	189	181	10
13.	Salimpaung	12	72	60	10
14.	Tanjuang Baru	11	43	32	9
<b>Jumlah Total</b>	<b>2021</b>	<b>124</b>	<b>977</b>	<b>853</b>	<b>134</b>
	<b>2020</b>	<b>118</b>	<b>899</b>	<b>862</b>	<b>133</b>
	<b>2019</b>	<b>235</b>	<b>435</b>	<b>701</b>	<b>133</b>
	<b>2018</b>	<b>217</b>	<b>436</b>	<b>711</b>	<b>133</b>
	<b>2017</b>	<b>75</b>	<b>350</b>	<b>692</b>	<b>133</b>

Sumber/Source: Kementerian Agama Kabupaten Tanah Datar/Ministry of Religious Affair Tanah Datar Regency

**Tabel** 4.3.3 **Mesjid, Langgar dan Mushola Menurut Kecamatan di Kabupaten Tanah Datar, 2021**

*Praying House for the Moslems by Subdistrict and Classification in Tanah Datar Regency, 2021*

	Kecamatan Subdistricts	Mesjid Mosque	Langgar Violating	Mushola Mosque
	(1)	(2)	(3)	(4)
1.	X Koto	32	-	109
2.	Batipuh	34	-	91
3.	Batipuah Selatan	21	-	32
4.	Pariangan	19	-	43
5.	Rambatan	43	-	174
6.	Lima Kaum	25	-	59
7.	Tanjung Emas	15	-	27
8.	Padang Ganting	7	-	24
9.	Lintau Buo	11	-	10
10.	Lintau Buo Utara	42	-	32
11.	Sungayang	9	-	53
12.	Sungai Tarab	30	-	68
13.	Salimpaung	17	-	60
14.	Tanjuang Baru	20	-	47
	<b>2021</b>	<b>325</b>	<b>-</b>	<b>829</b>
	<b>2020</b>	<b>323</b>	<b>-</b>	<b>829</b>
<b>Jumlah</b>	<b>2019</b>	<b>322</b>	<b>69</b>	<b>818</b>
<b>Total</b>	<b>2018</b>	<b>320</b>	<b>69</b>	<b>835</b>
	<b>2017</b>	<b>320</b>	<b>115</b>	<b>697</b>

Sumber/Source: Kementerian Agama Kabupaten Tanah Datar/Ministry of Religious Affair Tanah Datar Regency

## Sosial dan Kesejahteraan Rakyat

**Tabel 4.3.4** Taman Pendidikan Al Qur'an (TPA) dan Taman Pendidikan Seni Al Qur'an Menurut Kecamatan di Kabupaten Tanah Datar, 2022  
*Schools for Quran Teaching (TPA) and Artistic Recitation and Learning (TPSA), by Subdistrict in Tanah Datar Regency, 2022*

	Kecamatan <i>Subdistricts</i>	TPA <i>(KAE)</i>	TPSA <i>(AAT)</i>
	(1)	(2)	(3)
1.	X Koto	69	-
2.	Batipuh	59	-
3.	Batipuah Selatan	30	-
4.	Pariangan	38	-
5.	Rambatan	84	-
6.	Lima Kaum	48	-
7.	Tanjung Emas	43	-
8.	Padang Ganting	39	-
9.	Lintau Buo	61	-
10.	Lintau Buo Utara	79	-
11.	Sungayang	33	-
12.	Sungai Tarab	61	-
13.	Salimpaung	46	-
14.	Tanjuang Baru	36	-
	<b>Jumlah <i>Total</i></b>	<b>726</b>	<b>-</b>

Sumber/Source: Kementerian Agama Kabupaten Tanah Datar/Ministry of Religious Affair Tanah Datar Regency

**Tabel 4.3.5 Organisasi Rohani Remaja dan Tenaga Pembina Menurut Kecamatan dan Jenis Kelamin di Kabupaten Tanah Datar, 2022**  
*Islamic Teenage Organization Members and Mentors, by Subdistrict and Gender in Tanah Datar Regency, 2022*

Kecamatan Subdistricts	Anggota Rohani Member			Tenaga Pembina Mentor			
	Laki-laki Male	Perempuan Female	Jumlah Total	Laki-laki Male	Perempuan Female	Jumlah Total	
(1)	(2)	(3)	(4)	(5)	(6)	(7)	
1. X Koto	1067	1640	2707	6	12	18	
2. Batipuh	185	200	385	26	36	62	
3. Batipuh Selatan	105	156	261	42	12	54	
4. Pariangan	640	1118	1758	21	40	61	
5. Rambatan	1112	1900	3012	8	2	10	
6. Lima Kaum	700	1225	1925	9	34	43	
7. Tanjung Emas	607	900	1507	2	28	30	
8. Padang Ganting	455	720	1175	2	16	18	
9. Lintau Buo	405	709	1114	2	16	18	
10. Lintau Buo Utara	1175	1985	3160	4	78	82	
11. Sungayang	576	890	1466	4	21	25	
12. Sungai Tarab	867	1370	2237	15	60	75	
13. Salimpaung	580	340	920	13	39	52	
14. Tanjung Baru	690	1235	1925	2	42	44	
<b>Jumlah Total</b>	<b>2021</b>	<b>9164</b>	<b>14388</b>	<b>23552</b>	<b>156</b>	<b>436</b>	<b>592</b>
	<b>2020</b>	<b>8 637</b>	<b>13 664</b>	<b>22 310</b>	<b>116</b>	<b>443</b>	<b>559</b>
	<b>2019</b>	<b>8 400</b>	<b>13 741</b>	<b>22 141</b>	<b>116</b>	<b>443</b>	<b>559</b>
	<b>2018</b>	<b>7 858</b>	<b>11 222</b>	<b>19 080</b>	<b>111</b>	<b>391</b>	<b>502</b>
	<b>2017</b>	<b>7 232</b>	<b>9 410</b>	<b>16 642</b>	<b>593</b>	<b>32</b>	<b>625</b>

Sumber/Source: Kementerian Agama Kabupaten Tanah Datar/Ministry of Religious Affair Tanah Datar Regency

## Sosial dan Kesejahteraan Rakyat

**Tabel 4.3.6 Nominatif Peristiwa Nikah Rujuk (NR) Menurut Kecamatan di Kabupaten Tanah Datar, 2016-2022**  
*Marriage and Reconciliation by Subdistrict in Tanah Datar Regency, 2016-2022*

Kecamatan Subdistricts	2016	2017	2018	2019	2022
(1)	(2)	(3)	(4)	(5)	(6)
1. X Koto	452	358	412	371	317
2. Batipuh	424	290	344	302	292
3. Batipuah Selatan	124	115	99	116	90
4. Pariangan	176	181	180	193	165
5. Rambatan	367	335	324	378	362
6. Lima Kaum	276	315	325	285	260
7. Tanjung Emas	227	197	237	214	210
8. Padang Ganting	165	129	147	155	152
9. Lintau Buo	167	173	195	187	175
10. Lintau Buo Utara	296	306	343	338	305
11. Sungayang	176	160	166	159	146
12. Sungai Tarab	298	284	295	305	257
13. Salimpaung	251	283	236	334	235
14. Tanjung Baru	178	152	168	162	120
<b>Jumlah Total</b>	<b>3 577</b>	<b>3 278</b>	<b>3 471</b>	<b>3 499</b>	<b>3 086</b>

Sumber/Source: Pengadilan Agama Batusangkar/Religious Court Office



## Social and Welfare

**Tabel** 4.3.7 **Talak dan Cerai Menurut Kecamatan di Kabupaten Tanah Datar, 2021**  
*Divorce Case File by Subdistrict in Tanah Datar Regency, 2021*

	<b>Kecamatan Subdistricts</b>	<b>Talak Talak</b>	<b>Cerai Divorce</b>
	(1)	(2)	(3)
1.	X Koto	21	58
2.	Batipuh	18	53
3.	Batipuah Selatan	1	19
4.	Pariangan	20	40
5.	Rambatan	13	71
6.	Lima Kaum	15	56
7.	Tanjung Emas	12	37
8.	Padang Ganting	11	38
9.	Lintau Buo	0	36
10.	Lintau Buo Utara	18	60
11.	Sungayang	9	29
12.	Sungai Tarab	14	47
13.	Salimpaung	15	61
14.	Tanjuang Baru	6	26
	<b>Jumlah Total</b>	<b>133</b>	<b>501</b>

Sumber/Source: Pengadilan Agama Batusangkar dan Padang Panjang/Religious Court Office Batusangkar and Padang Panjang

## Sosial dan Kesejahteraan Rakyat

**Tabel 4.3.8 Nominatif Peristiwa Nikah Rujuk (NR) Menurut Bulan dan Kecamatan di Kabupaten Tanah Datar, 2022**  
*Marriage and Reconciliation per Month, by Subdistrict in Tanah Datar Regency, 2022*

	Kecamatan Subdistricts	Januari January	Februari February	Maret March	April April	Mei May	Juni June
	(1)	(2)	(3)	(4)	(5)	(6)	(7)
1.	X Koto	3	26	17	17	3	25
2.	Batipuh	23	19	23	11	4	20
3.	Batipuah Selatan	10	12	4	1	-	8
4.	Pariangan	12	11	16	11	4	14
5.	Rambatan	25	18	19	30	12	41
6.	Lima Kaum	31	17	24	15	3	29
7.	Tanjung Emas	16	22	16	7	3	21
8.	Padang Ganting	15	15	9	19	5	8
9.	Lintau Buo	18	14	10	11	-	11
10.	Lintau Buo Utara	30	37	23	18	12	23
11.	Sungayang	17	10	9	8	4	15
12.	Sungai Tarab	19	22	22	14	6	19
13.	Salimpaung	27	22	16	18	11	21
14.	Tanjuang Baru	8	12	4	6	-	12
	<b>Jumlah Total</b>	<b>286</b>	<b>257</b>	<b>212</b>	<b>186</b>	<b>67</b>	<b>267</b>

Sumber/Source: Kementerian Agama Kabupaten Tanah Datar/Tanah Datar Office of Religious Affairs

## Social and Welfare

**Tabel 4.3.8 Lanjutan/Continued**  
Table

Kecamatan Subdistricts		Juli July	Agustus August	September September	Oktober October	November November	Desember December
(1)		(2)	(3)	(4)	(5)	(6)	(7)
1.	X Koto	34	65	26	30	25	46
2.	Batipuh	37	61	16	19	24	35
3.	Batipuah Selatan	6	19	6	11	7	6
4.	Pariangan	7	31	14	13	9	23
5.	Rambatan	12	75	32	35	27	36
6.	Lima Kaum	9	45	16	15	26	30
7.	Tanjung Emas	9	28	19	19	18	32
8.	Padang Ganting	8	24	9	13	11	16
9.	Lintau Buo	10	39	19	14	13	16
10.	Lintau Buo Utara	16	42	26	23	18	37
11.	Sungayang	4	24	13	14	15	13
12.	Sungai Tarab	18	49	15	24	17	32
13.	Salimpaung	11	27	28	16	18	20
14.	Tanjuang Baru	11	18	12	10	14	13
<b>Jumlah Total</b>		<b>192</b>	<b>547</b>	<b>251</b>	<b>256</b>	<b>242</b>	<b>355</b>

Sumber/Source: Kementerian Agama Kabupaten Tanah Datar/Tanah Datar Office of Religious Affairs

## Sosial dan Kesejahteraan Rakyat

**Tabel**  
Table

**4.3.9 Peserta Qurban dan Penerima Qurban Menurut Kecamatan di Kabupaten Tanah Datar, 2022<sup>1</sup>** *Qurban: Number of Participants and Recipients by Subdistrict in Tanah Datar Regency, 2021*

	Kecamatan Subdistricts	Peserta Qurban Participant Sacrifice	Penerima Qurban Recipients Sacrifice
	(1)	(2)	(3)
1.	X Koto	2894	15762
2.	Batipuh	2696	17842
3.	Batipuah Selatan	1240	7065
4.	Pariangan	1752	5027
5.	Rambatan	2916	20176
6.	Lima Kaum	3281	27175
7.	Tanjung Emas	2011	7789
8.	Padang Ganting	980	15850
9.	Lintau Buo	1994	6340
10.	Lintau Buo Utara	3753	11234
11.	Sungayang	1537	4835
12.	Sungai Tarab	3207	9080
13.	Salimpaung	2550	10857
14.	Tanjuang Baru	1612	5678
	<b>2022</b>	<b>32423</b>	<b>164710</b>
	<b>2019</b>	<b>58950</b>	<b>240790</b>
<b>Jumlah</b>	<b>2018</b>	<b>24 831</b>	<b>209 397</b>
<i>Total</i>	<b>2017</b>	<b>26 367</b>	<b>206 567</b>
	<b>2016</b>	<b>26 815</b>	<b>160 800</b>

Sumber/Source: Kementerian Agama Kabupaten Tanah Datar/Tanah Datar Office of Religious Affairs

**Tabel** 4.3.10 Hewan Kurban Menurut Kecamatan dan Jenis di Kabupaten Tanah Datar, 2022  
*Animal for Qurban Purposes, by Subdistrict and Kind in Tanah Datar Regency, 2022*

	Kecamatan Subdistricts	Ternak Kurban Animal for Qurban		
		Kerbau Buffalo	Sapi Cow	Kambing Goat
	(1)	(2)	(3)	(4)
1.	X Koto		413	3
2.	Batipuh		385	1
3.	Batipuah Selatan		170	8
4.	Pariangan		250	2
5.	Rambatan		398	130
6.	Lima Kaum		462	47
7.	Tanjung Emas		282	37
8.	Padang Ganting	5	134	7
9.	Lintau Buo	1	279	34
10.	Lintau Buo Utara	10	512	99
11.	Sungayang		218	11
12.	Sungai Tarab		445	92
13.	Salimpaung		356	58
14.	Tanjuang Baru		225	37
<b>Jumlah</b> <i>Total</i>	<b>2022</b>	<b>16</b>	<b>4535</b>	<b>566</b>
	<b>2019</b>	<b>28</b>	<b>3 744</b>	<b>455</b>
	<b>2018</b>	<b>25</b>	<b>3 687</b>	<b>662</b>
	<b>2017</b>	<b>33</b>	<b>3 830</b>	<b>654</b>
	<b>2016</b>	<b>17</b>	<b>3 604</b>	<b>571</b>

Sumber/Source: Kementerian Agama Kabupaten Tanah Datar/Tanah Datar Office of Religious Affairs

**Tabel**  
Table

**4.3.11 Jemaah Haji Menurut Kecamatan dan Jenis Kelamin di Kabupaten Tanah Datar, 2021**  
*Haji Pilgrims by Subdistrict and Gender in Tanah Datar Regency, 2021*

	Kecamatan Subdistricts	Laki-laki Male	Perempuan Female	Jumlah Total
	(1)	(2)	(3)	(4)
1.	X Koto	0	0	0
2.	Batipuh	0	0	0
3.	Batipuah Selatan	0	0	0
4.	Pariangan	0	0	0
5.	Rambatan	0	0	0
6.	Lima Kaum	0	0	0
7.	Tanjung Emas	0	0	0
8.	Padang Ganting	0	0	0
9.	Lintau Buo	0	0	0
10.	Lintau Buo Utara	0	0	0
11.	Sungayang	0	0	0
12.	Sungai Tarab	0	0	0
13.	Salimpaung	0	0	0
14.	Tanjuang Baru	0	0	0
<b>Jumlah Total</b>	<b>2022</b>	<b>0</b>	<b>0</b>	<b>0</b>
	<b>2019</b>	<b>85</b>	<b>156</b>	<b>241</b>
	<b>2018</b>	<b>134</b>	<b>205</b>	<b>339</b>
	<b>2017</b>	<b>99</b>	<b>112</b>	<b>278</b>
	<b>2016</b>	<b>115</b>	<b>145</b>	<b>260</b>

Keterangan : Tahun 2022 Tidak Ada Keberangkatan Karena Pandemi Covid-19

Sumber/Source: Kementerian Agama Kabupaten Tanah Datar dan Kota Padang Panjang/Tanah Datar and Padang Panjang Office of Religious Affairs

**Tabel**  
Table

**4.3.12 Jemaah Haji Menurut Kecamatan dan Pendidikan di Kabupaten Tanah Datar, 2021**  
*Haji Pilgrims by Subdistrict and Educational Attainment in Tanah Datar Regency, 2022*

Kecamatan Subdistricts	Pendidikan Educational Attainment					Jumlah Total	
	SD	SMP	SMA	DI-DIII	DIV/S-1 keatas		
(1)	(2)	(3)	(4)	(5)	(6)	(7)	
1. X Koto	7	3	4	3	5	22	
2. Batipuh	6	4	5	2	4	21	
3. Batipuah Selatan						0	
4. Pariangan	3	4	4	2	6	19	
5. Rambatan	17	5	12	2	7	43	
6. Lima Kaum	5	6	18	3	33	65	
7. Tanjung Emas	3	3	8	4	10	28	
8. Padang Ganting						0	
9. Lintau Buo	5	2	2	3		12	
10. Lintau Buo Utara	1	1	3		2	7	
11. Sungayang	2	3	4	3	3	15	
12. Sungai Tarab	1	2	11	3	5	22	
13. Salimpaung	6	1	2	2	9	20	
14. Tanjung Baru	2		1			3	
<b>Jumlah Total</b>	<b>2022</b>	<b>58</b>	<b>34</b>	<b>74</b>	<b>27</b>	<b>84</b>	<b>277</b>
	<b>2019</b>	<b>0</b>	<b>0</b>	<b>0</b>	<b>0</b>	<b>0</b>	<b>0</b>
	<b>2018</b>	<b>104</b>	<b>51</b>	<b>71</b>	<b>0</b>	<b>43</b>	<b>241</b>
	<b>2017</b>	<b>47</b>	<b>50</b>	<b>109</b>	<b>26</b>	<b>107</b>	<b>339</b>
	<b>2016</b>	<b>57</b>	<b>24</b>	<b>84</b>	<b>18</b>	<b>85</b>	<b>278</b>

Keterangan : Tahun 2022 Tidak Ada Keberangkatan Karena Pandemi Covid-19

Sumber/Source: Kementerian Agama Kabupaten Tanah Datar dan Kota Padang Panjang/Tanah Datar and Padang Panjang Office of Religious Affairs

## Sosial dan Kesejahteraan Rakyat

**Tabel 4.3.13** Jemaah Haji Menurut Kecamatan dan Jenis Pekerjaan di Kabupaten Tanah Datar, 2021  
*Haji Pilgrims by Subdistrict and Occupation in Tanah Datar Regency, 2021*

Kecamatan Subdistricts	PNS	PSUN	Swasta	Da- gang	Tani	IRT	Lainn- ya	Jumlah Total	
(1)	(2)	(3)	(4)	(5)	(6)	(7)	(8)	(9)	
1. X Koto	5	1	2	1	7	5	1	22	
2. Batipuh	7	1	1	1	1	10	0	21	
3. Batipuh Selatan	0	0	0	0	0	0	0	0	
4. Pariangan	6	0	3	1	1	7	1	19	
5. Rambatan	9	1	4	9	1	7	1	32	
6. Lima Kaum	35	3	4	7	2	11	2	64	
7. Tanjung Emas	11	3	0	3	0	6	5	28	
8. Padang Ganting	0	0	0	0	0	0	0	0	
9. Lintau Buo	4	0	0	3	0	5	0	12	
10. Lintau Buo Utara	0	0	5	0	0	2	0	7	
11. Sungayang	4	1	3	0	4	6	0	18	
12. Sungai Tarab	5	1	4	1	2	7	0	20	
13. Salimpaung	8	2	1	0	3	5	1	20	
14. Tanjung Baru	0	0	1	0	1	1	0	3	
<b>Jumlah Total</b>	<b>2021</b>	<b>94</b>	<b>13</b>	<b>28</b>	<b>26</b>	<b>22</b>	<b>72</b>	<b>11</b>	<b>266</b>
	<b>2020</b>	-	-	-	-	-	-	-	-
	<b>2019</b>	<b>67</b>	<b>13</b>	<b>39</b>	<b>15</b>	<b>42</b>	<b>65</b>	-	<b>241</b>
	<b>2018</b>	<b>129</b>	<b>14</b>	<b>50</b>	<b>18</b>	<b>34</b>	<b>86</b>	<b>8</b>	<b>339</b>
	<b>2017</b>	<b>89</b>	<b>18</b>	<b>42</b>	<b>26</b>	<b>44</b>	<b>57</b>	<b>2</b>	<b>278</b>

Keterangan: Tahun 2022 Tidak Ada Keberangkatan Karena Pandemi Covid-19

Sumber/Source: Kementerian Agama Kabupaten Tanah Datar dan Kota Padang Panjang/Tanah Datar and Padang Panjang Office of Religious Affairs



4.4 Hukum/Law

**Table 4.4.1 Narapidana LP Batusangkar Asal Tanah Datar Menurut Jenis Kejahatan, 2021**

*Batusangkar State Penitentiary, Number of Inmates from Local Communities by Offense Type, 2021*

Jenis Kejahatan Type of Crimes	Laki-laki Male		Perempuan Female		Jumlah Total
	Batusangkar	Lain	Batusangkar	Lain	
(1)	(2)	(3)	(4)	(5)	(6)
Pencurian/ <i>Thieving</i>	11	-	1	-	12
Pembakaran/ <i>Burning</i>	-	-	-	-	-
Penganiayaan/ <i>Oppression</i>	8	-	-	-	8
Pembunuhan/ <i>Murder</i>	-	-	-	-	-
Kesusilaan/ <i>Morality</i>	10	-	1	-	11
Penadahan/ <i>Cistern</i>	-	-	-	-	-
Narkoba/ <i>Drugs</i>	56	-	1	-	57
Judi/ <i>Gambles</i>	12	-	-	-	-
Lainnya/ <i>Others</i>	11	-	2	-	13
<b>Jumlah Total</b>	<b>108</b>	<b>-</b>	<b>5</b>	<b>-</b>	<b>113</b>

Sumber/Source: Rutan Batusangkar/State Detention House

## Sosial dan Kesejahteraan Rakyat

**Tabel 4.4.2** Narapidana LP Batusangkar, 2021  
*Table Batusangkar State Penitentiary, Total Number of Inmates, 2021*

Bulan Month	Kejahatan Crimes		Pelanggaran Violation	Jumlah Total
	Dari BSK of Batusangkar	dari LP lain From Another LP		
(1)	(2)	(3)	(4)	(5)
Januari / January	15	-	-	15
Februari / February	16	-	-	16
Maret / March	9	-	-	9
April / April	9	-	-	9
Mei / May	7	-	-	7
Juni / June	9	-	-	9
Juli / July	18	-	-	18
Agustus / August	9	-	-	9
September / September	6	2	-	8
Oktober / October	7	-	-	7
Nopember / November	5	-	-	5
Desember / December	2	-	-	2
<b>Jumlah Total</b>	<b>112</b>	<b>2</b>	<b>-</b>	<b>90</b>

Sumber/Source: Rutan Batusangkar/State Detention House

## Social and Welfare

**Tabel 4.4.3 Narapidana LP Batusangkar Asal Tanah Datar Menurut Lama Hukuman, 2021**  
*Batusangkar State Penitentiary, Number of Inmates from Local Communities by Sentence Length, 2021*

Bulan Month	Lama Hukuman Length Sentence			Jumlah Total
	>5 Tahun >5 Years	1-5 Tahun 1-5 Years	<1 Tahun <1 Years	
(1)	(2)	(3)	(4)	(5)
Januari / January			2	2
Februari / February			1	1
Maret / March		2	1	3
April / April		4		4
Mei / May		4		4
Juni / June	2	14	1	17
Juli / July		8	2	10
Agustus / August	2	4		6
September / September	3	2		5
Oktober / October		5		5
Nopember / November	4	3	1	8
Desember / December	4	9		13
<b>Jumlah Total</b>	<b>15</b>	<b>55</b>	<b>8</b>	<b>78</b>

Sumber/Source: Rutan Batusangkar/State Detention House

**Tabel 4.4.4** Jumlah Narapidana di LP Batusangkar Menurut Jenis Kejahatan, 2021  
*Table* Number of Prisoners by Offense Type in Batusangkar State Penitentiary, 2021

Jenis Kejahatan <i>Type of Crimes</i>	Narapidana <i>Prisoners</i>	Tahanan <i>Inmates</i>
(1)	(2)	
Pembakaran/ <i>Burning</i>	-	
Kesusilaan/ <i>Morality</i>	7	3
Pembunuhan/ <i>Murder</i>		
Penganiayaan/ <i>Ill Treatment</i>	6	2
Pencurian/ <i>Thieving</i>	8	1
Perampokan/ <i>Robber</i>		
Penadahan/ <i>Cistern</i>		
Pemerasan, Ancaman/ <i>Extortion</i>		
Narkoba/ <i>Drugs</i>	43	13
Judi/ <i>Gambling</i>	6	5
Lainnya/ <i>Other</i>	11	1
<b>Jumlah <i>Total</i></b>	<b>81</b>	<b>25</b>

Sumber/*Source*: Rutan Batusangkar/*State Detention House*

**Tabel 4.4.5** Jumlah Perkara dan Terdakwa di Pengadilan Negeri Batusangkar, 2021  
*Table* Number of Batusangkar District Court, Total Cases Filed and Defendants, 2021

Bulan Month	Sisa Bulan Lalu		Masuk Bulan ini		Jumlah Bulan Ini	
	Perkara Cases	Terdakwa Accused	Perkara Cases	Terdakwa Accused	Perkara Cases	Terdakwa Accused
(1)	(2)	(3)	(4)	(5)	(6)	(7)
Januari January	19	22	11	13	30	35
Februari February	17	20	8	8	25	28
Maret March	18	19	6	7	24	26
April April	11	12	12	13	23	25
Mei May	16	17	8	8	24	25
Juni June	19	19	9	9	28	28
Juli July	18	18	7	8	25	26
Agustus August	17	15	15	16	32	31
September September	20	22	9	14	29	36
Oktober October	20	26	17	18	37	44
Nopember November	29	35	7	8	36	43
Desember December	25	27	6	8	31	35

Sumber/Source: Pengadilan Negeri Batusangkar/Batusangkar District Court

**Tabel** 4.4.5 Lanjutan/*Continued*  
Table

Bulan Month	Diputus Bulan Ini		Sisa Akhir Bulan Ini	
	Perkara Cases	Terdakwa Accused	Perkara Cases	Terdakwa Accused
(1)	(8)	(9)	(10)	(11)
Januari / <i>January</i>	13	15	17	20
Februari / <i>February</i>	8	10	17	18
Maret / <i>March</i>	13	14	11	12
April / <i>April</i>	7	8	16	17
Mei / <i>May</i>	5	6	19	19
Juni / <i>June</i>	10	10	18	18
Juli / <i>July</i>	11	11	14	15
Agustus / <i>August</i>	9	9	23	22
September / <i>September</i>	9	10	20	26
Oktober / <i>October</i>	8	8	29	36
Nopember / <i>November</i>	11	16	25	27
Desember / <i>December</i>	24	27	7	8

Sumber/*Source*: Pengadilan Negeri Batusangkar/*Batusangkar District Court*

**Tabel 4.4.6 Perkara menurut Jenisnya di Kabupaten Tanah Datar, 2021**  
*Table Court Cases by Type in Tanah Datar Regency, 2021*

<i>Uraian Descriptive</i>	<i>Biasa Regular</i>	<i>Singkat Fast</i>	<i>Cepat Quick</i>	<i>Jumlah Total</i>
(1)	(2)	(3)	(4)	(5)
Sisa Tahun 2019				
Perkara /Case	19			19
Terdakwa/Accused	22			22
Masuk 2022				
Perkara /Case	116		20	136
Terdakwa/Accused	132		22	154
Putus 2022				
Perkara /Case	128		20	148
Terdakwa/Accused	145		22	167
Sisa 2022				
Perkara /Case	7		1	8
Terdakwa/Accused	9		2	11

Sumber/Source: Pengadilan Negeri Batusangkar/Batusangkar District Court

## Sosial dan Kesejahteraan Rakyat

**Tabel 4.4.7** Banyaknya Perkara Perdata yang Masuk dan Diputus Pengadilan di Kabupaten Tanah Datar, 2021  
*Civil Cases Admission and Settlement in Tanah Datar Regency, 2021*

Bulan Month	Banyaknya Perkara Number of Cases				
	Tertunda Paused	Masuk New	Diputus Finished	Dicabut Withdraw	Sisa Residual
(1)	(2)	(3)	(4)	(5)	(6)
Januari / January	10	1	1	0	10
Februari / February	10	5	4	0	11
Maret / March	11	6	0	0	17
April / April	17	2	1	1	17
Mei / May	17	1	3	1	14
Juni / June	14	3	1	0	16
Juli / July	16	2	0	0	18
Agustus / August	18	1	5	0	14
September / September	14	1	3	1	11
Oktober / October	11	4	3	0	12
Nopember / November	12	4	2	1	13
Desember / December	13	5	2	2	14

Sumber/Source: Pengadilan Negeri Batusangkar/Batusangkar District Court



**Tabel 4.4.8** Perkembangan Perkara Perdata Permohonan yang Masuk & Diputus Pengadilan di Kabupaten Tanah Datar, 2021  
*Trend in Civil Cases Admissions and Settlement in Tanah Datar Regency, 2021*

Bulan Month	Banyaknya Perkara Number of Cases				
	Tertunda Paused	Masuk New	Diputus Finished	Dicabut Withdraw	Sisa Residual
(1)	(2)	(3)	(4)	(5)	(6)
Januari / January	0	0	0		0
Februari / February	0	4	3		1
Maret / March	1	1	1		1
April / April	1	2	2		1
Mei / May	1	0	1		0
Juni / June	0	2	0		2
Juli / July	2	0	2		0
Agustus / August	0	1	0		1
September / September	1	6	4		3
Oktober / October	3	0	3		0
Nopember / November	0	3	3		0
Desember / December	0	1	1		0

Sumber/Source: Pengadilan Negeri Batusangkar/Batusangkar District Court

## Sosial dan Kesejahteraan Rakyat

**Tabel 4.4.9** Kecelakaan Lalulintas Menurut Jenis Korban di Kabupaten Tanah Datar, 2022

Table

Traffic Accidents Reported, by Casualties in Tanah Datar Regency, 2022

Bulan Month	Banyak Kejadian Number of Accident	Meninggal Dunia Death	Luka Berat Severely Injured	Luka Ringan Slightly Injured	Kerugian (000 Rp) Looses
(1)	(2)	(3)	(4)	(5)	(6)
Januari / January	9	1	2	10	2 200 000
Februari / February	12	3	1	12	4 000 000
Maret / March	5	-	-	7	16 100 000
April / April	3	-	1	3	1 000 000
Mei / May	4	-	-	6	2 000 000
Juni / June	2	1	-	2	1 600 000
Juli / July	4	-	-	6	1 200 000
Agustus / August	8	1	-	14	1 800 000
September / September	7	2	-	10	1 600 000
Oktober / October	8	3	-	9	1 600 000
Nopember / November	10	4	-	12	12 800 000
<b>Jumlah Total</b>	<b>75</b>	<b>16</b>	<b>4</b>	<b>94</b>	<b>46 600 000</b>

Sumber/Source: BPS Kabupaten Tanah Datar / BPS-Statistics of Tanah Datar Regency

**Tabel 4.4.10 Tindak Pidana dan Pelanggaran di Kabupaten Tanah Datar, 2022**  
*Table Criminal Offenses and Violations Reported in Tanah Datar Regency, 2022*

	<i>Jenis Gangguan Kamtibmas</i> <i>Type of Accident</i>	<i>Banyaknya Frequentation</i>		
		<i>Lapor Registered</i>	<i>Selesai Finished</i>	<i>Tunggakan Residu</i>
	(1)	(2)	(3)	(4)
1.	Pencurian dengan Pemberatan	12	24	-
2.	Pencurian dengan Kekerasan	5	3	2
3.	Curanmor	9	21	-
4.	Pencurian Biasa	6	8	-
5.	Penipuan	6	7	-
6.	Penemuan Mayat	-	-	-
7.	Mati Tenggelam	-	-	-
8.	Pemerasan	-	1	-
9.	Membawa BBM Subsidi tanpa Surat	-	1	-
10.	Meninggal Karena Lalai	-	-	-
11.	Pembunuhan	2	2	-
12.	Penganiayaan Biasa	29	28	1
13.	Penganiayaan Berat	-	-	-
14.	Penganiayaan Ringan	9	15	2
15.	Penggelapan	9	7	1
16.	Pemalsuan Surat	1	-	-
17.	Penadahan	2	2	-
18.	Perjudian	2	2	-
	<b>Jumlah/Total</b>	92	121	6

Sumber/Source: Kepolisian Negara RI Resor Tanah Datar /Tanah Datar Police

**Tabel** 4.4.10 Lanjutan/*Continued*  
Table

	<i>Jenis Gangguan Kamtibmas</i> <i>Type of Accident</i>	<i>Banyaknya</i> <i>Frequentation</i>		
		<i>Lapor</i> <i>Registered</i>	<i>Selesai</i> <i>Finished</i>	<i>Tunggakan</i> <i>Residu</i>
	(1)	(2)	(3)	(4)
19.	Pengeroyokan	5	3	2
20.	Perkosaan/ <i>Rape</i>	-	-	-
21.	Perbuatan Cabul/ <i>Obscene Acts</i>	20	21	-
22.	Larikan Anak Perempuan	2	1	1
23.	Poligami/ <i>Polygamy</i>	-	1	-
24.	Kebakaran/ <i>Fire</i>	1	1	-
25.	Penemuan Bayi	-	-	-
26.	Penyerobotan Tanah/ <i>Land Grabbing</i>	3	2	1
27.	Kekerasan di depan Umum	-	-	-
28.	Pengrusakan	5	5	-
29.	Penghinaan	3	4	-
30.	Narkoba	-	-	-
31.	Perbuatan Tidak Menyenangkan	1	2	-
32.	Pupuk Bersubsidi	-	-	-
33.	Percobaan Perkosaan	-	-	-
34.	Korupsi	-	1	-
35.	Perkosaan di bawah umur	-	-	-
36.	Ilegal Logging	-	-	-
37.	Membuat Perasaan Tidak Senang	-	-	-
38.	Lainnya/ <i>Others</i>	32	44	-
	<b>Jumlah</b> <b>Total</b>	<b>72</b>	<b>85</b>	<b>4</b>

Sumber/*Source*: Kepolisian Negara RI Resor Tanah Datar /Tanah Datar Police

**Tabel 4.4.11 Kecelakaan Lalulintas Menurut Penyelesaian di Kabupaten Tanah Datar, 2022**  
*Table Traffic Accidents by Settlement in Tanah Datar Regency, 2022*

Bulan Month	Banyak Kejadian Number of Accident		
	Lapor Report	Selesai Finish	Tunda Residual
(1)	(2)	(3)	(4)
Januari / January	9	11	-
Februari / February	12	22	-
Maret / March	5	10	-
April / April	3	2	-
Mei / May	4	4	-
Juni / June	2	3	-
Juli / July	4	2	-
Agustus / August	8	6	-
September / September	7	8	-
Oktober / October	8	11	-
Nopember / November	10	6	-
Desember / December	3	5	-
<b>Jumlah Total</b>	<b>75</b>	<b>90</b>	<b>-</b>

Sumber/Source: Kepolisian Negara RI Resor Tanah Datar /Tanah Datar Police

## Sosial dan Kesejahteraan Rakyat

**Tabel 4.4.12** Pelanggaran Lalulintas dan Denda Terkumpul Menurut Bulan di Kabupaten Tanah Datar, 2022

*Traffic Violations and Fine Paid by Month in Tanah Datar Regency, 2022*

Bulan Month	Tilang Polri	Denda Polri (Rp 000)
(1)	(2)	(3)
Januari / January	800	31 145 000
Februari / February	600	36 115 000
Maret / March	620	34 495 000
April / April	10	4 520 000
Mei / May	5	140 000
Juni / June	100	8 030 000
Juli / July	200	20 400 000
Agustus / August	670	33 340 000
September / September	302	17 921 000
Oktober / October	318	19 301 000
Nopember / November	-	9 450 000
Desember / December	-	2 675 000
<b>Jumlah Total</b>	<b>3 625</b>	<b>217 532 000</b>

Sumber/Source: Kepolisian Negara RI Resor Tanah Datar /Tanah Datar Police

**Tabel 4.4.13 Banyaknya Gangguan Keamanan Kamtibmas Lain di Kabupaten Tanah Datar, 2022**

*Number of Others Law Infriction in Tanah Datar Regency, 2022*

Jenis Gangguan Kamtibmas <i>Type of Accident</i>	Banyaknya/ <i>Number</i>		
	Lapor <i>Registered</i>	Selesai <i>Finished</i>	Tunggak <i>Residu</i>
(1)	(2)	(3)	(4)
1. Perkelahian Pelajar	-	-	-
2. Penemuan Senpi	-	-	-
3. Miras/ Narkoba	-	-	-
4. Meninggal Timbunan Tanah	-	-	-
5. Kebakaran Hutan	-	-	-
6. Meninggal Disengat Listrik	-	-	-
7. Meninggal Terjerat Tali Ayunan	-	-	-
8. Temu Mayat	3	3	-
9. Meninggal Gantung Diri	5	5	-
10. Mati Tenggelam	1	1	-
11. Mati Terhimpit Kayu Rumah	-	-	-
12. Narkoba	-	-	-
13. Perbuatan Tidak Menyenangkan	-	-	-
14. Pupuk Bersubsidi	-	-	-
15. Percobaan Pemerksaan	-	-	-
16. Korupsi	-	1	-
17. Perkosaan Dibawah Umur	-	-	-
18. Ilegal Logging	-	-	-
19. Membuat Perasaan Tidak Senang	-	-	-
20. Lainnya	-	-	-
<b>Jumlah/ <i>Total</i></b>	<b>9</b>	<b>10</b>	<b>-</b>

Sumber/Source: Kepolisian Negara RI Resor Tanah Datar /Tanah Datar Police

### 4.5 Kemiskinan/*Poverty*

**Tabel 4.5.1** Indikator Kemiskinan Kabupaten Tanah Datar, 2016-2022  
*Table Poverty Indicator of Tanah Datar Regency, 2016-2022*

Indikator <i>Indicator</i>	Tahun				
	2016	2017	2018	2019	2022
(1)	(2)	(3)	(4)	(5)	(6)
Jumlah Penduduk Miskin (000)	19,63	19,27	18,48	16,20	15,34
Persentase Penduduk Miskin	5,68	5,56	5,32	4,66	4,40
Garis Kemiskinan (Rupiah)	346 267	361 037	369 833	379 041	420 049
Indeks Kedalaman Kemiskinan (p1)	0,81	0,55	0,87	0,42	0,42
Indeks Keparahan Kemiskinan (p2)	0,15	0,11	0,19	0,06	0,06

Sumber/*Source*: Kepolisian Negara RI Resor Tanah Datar /Tanah Datar Police



4.6 Sosial Lainnya/Others

**Tabel 4.6.1 Banyaknya Pekerja dan Sarana Sosial menurut Kecamatan di Kabupaten Tanah Datar, 2021**  
*Number of Social Workers and Facilities by Subdistrict in Tanah Datar Regency, 2021*

Kecamatan Subdistricts	Pekerja sosial masy.	Pekerja Sosial Fungsional	TKSK	Panti Asuhan Anak	Panti Jompo	Panti Dis- abili- tas	TMP/ Tugu	TA- GANA	Pelopop Perda- maian
(1)	(2)	(3)	(4)	(5)	(6)	(7)	(8)	(9)	
1. X Koto	88		1			1		1	-
2. Batipuh	145		1	1				1	-
3. Batipuah Selatan	15		1	1				2	-
4. Pariangan	63		1					3	-
5. Rambatan	79		1	1				1	-
6. Lima Kaum	88		1	3	1		1	3	-
7. Tanjung Emas	14		1	1					-
8. Padang Ganting	21	1	1	1					-
9. Lintau Buo	48		1						-
10. Lintau Buo Utara	26		1	2			1	1	-
11. Sungayang	23	1	1					2	-
12. Sungai Tarab	41	1	1					5	-
13. Salimpaung	81		1	1				2	-
14. Tanjung Baru	36		1	1				1	-
<b>Jumlah Total</b>	<b>768</b>	<b>3</b>	<b>14</b>	<b>12</b>	<b>1</b>	<b>1</b>	<b>2</b>	<b>22</b>	<b>-</b>

Sumber/Source: Dinas Sosial, Pemberdayaan Perempuan dan Perlindungan Anak Kabupaten Tanah Datar/Social, Women Empowerment and Child Protection Service of Tanah Datar Regency

## Sosial dan Kesejahteraan Rakyat

**Tabel** 4.6.2 Sarana Olahraga menurut Kecamatan di Kabupaten Tanah Datar, 2021  
**Table** Sport Facilities by Subdistrict in Tanah Datar Regency, 2021

	Kecamatan Subdistricts	Sepak Bola Football	Bola Voli Volley ball	Bulutangkis Badminton	Sepak Takraw
	(1)	(2)	(3)	(4)	(5)
1.	X Koto	6	12	5	3
2.	Batipuh	10	23	7	6
3.	Batipuah Selatan	5	16	15	3
4.	Pariangan	6	8	6	3
5.	Rambatan	7	16	6	3
6.	Lima Kaum	7	20	15	12
7.	Tanjung Emas	9	22	8	8
8.	Padang Ganting	3	16	6	6
9.	Lintau Buo	7	12	10	6
10.	Lintau Buo Utara	6	15	8	8
11.	Sungayang	6	11	14	10
12.	Sungai Tarab	5	12	5	8
13.	Salimpaung	6	9	7	5
14.	Tanjuang Baru	5	9	5	3
	<b>Jumlah Total</b>	<b>88</b>	<b>201</b>	<b>117</b>	<b>84</b>

Sumber/Source: Dinas Pariwisata, Pemuda dan Olah Raga Kabupaten Tanah Datar/Office of Tourism, Youth, and Sports

**Tabel 4.6.3** Jumlah Cagar Budaya dan/atau yang Diduga Cagar Budaya menurut Kecamatan di Kabupaten Tanah Datar, 2020-2021  
*Number of Cultural Heritage Objects or Suspected as Cultural Heritage by Subdistrict in Tanah Datar Regency, 2020-2021*

Kecamatan Subdistricts	2020	2021
(1)	(2)	(3)
1. X Koto	7	7
2. Batipuh	4	4
3. Batipuah Selatan	1	1
4. Pariangan	4	4
5. Rambatan	4	4
6. Lima Kaum	20	20
7. Tanjung Emas	12	12
8. Padang Ganting	2	2
9. Lintau Buo	2	2
10. Lintau Buo Utara	2	2
11. Sungayang	2	2
12. Sungai Tarab	7	7
13. Salimpaung	8	8
14. Tanjung Baru	2	2
<b>Jumlah Total</b>	<b>77</b>	<b>77</b>

Sumber/Source: Balai Pelestarian Cagar Budaya/



## Produksi Kabupaten Tanah Datar 2021



**Padi**

333.787,44 ton

1

2

**Cabai**

19.917,3 ton



4

**Jeruk**

3 803,15 ton



**Tomat**

17.737,4 ton

5

**Sapi Potong**

35.009 ekor

**Ayam Broiler**

846.695 ekor





## PENJELASAN TEKNIS

1. **Lahan sawah** adalah lahan pertanian yang berpetak-petak dan dibatasi oleh pematang (galengan), saluran untuk menahan/ menyalurkan air, yang biasanya ditanami padi sawah tanpa memandang dari mana diperoleh atau status lahan tersebut, Lahan yang dimaksud termasuk lahan yang terdaftar di Pajak Bumi Bangunan, luran Pembangunan Daerah, lahan bengkok, lahan serobotan, lahan rawa yang ditanami padi dan lahan bekas tanaman tahunan yang telah dijadikan sawah, baik yang ditanami padi, palawija atau tanaman semusim lainnya.
2. **Tegal/Kebun** adalah lahan pertanian bukan sawah (lahan kering) yang ditanami tanaman semusim atau tahunan dan terpisah dengan halaman sekitar rumah serta penggunaannya tidak berpindah pindah.
3. **Ladang/Huma** adalah lahan pertanian bukan sawah (lahan kering) yang biasanya ditanami tanaman semusim dan penggunaannya hanya semusim atau dua musim, kemudian akan ditinggalkan bila sudah tidak subur lagi (berpindah-pindah), Kemungkinan lahan ini beberapa tahun kemudian akan dikerjakan kembali jika sudah subur.
4. **Lahan yang sementara tidak diusahakan** adalah lahan yang biasanya diusahakan tetapi untuk sementara (lebih dari 1 (satu) tahun tetapi kurang dari atau sama dengan 2 (dua) tahun)

## PENJELASAN TEKNIS

1. **Wetland** is agricultural land that separated by small dykes to resist water, where the main crop is usually wetland paddy without considering where it is got from or the status of the land, It includes the land that is registered at land income tax office, regional development contribution, 'bengkok' land, illegal ownership, swamps for rice cultivation, and annual crop land mark that has been used as rice field, which are both planted with paddy, secondary crops or the other seasonal crops.
2. **Dry field/Garden** is an dryland (unirrigated land) which is planted with seasonal or annual crops and separately from the yard around the house without shifting.
3. **Unirrigated agricultural field /Shifting cultivation land** is dryland (unirrigated land) that usually is cultivated for seasonal crops and utilized only for one or two seasons, then it will be left when it is not fertile (shifting), Maybe, this land will be used again in a few years if it has been fertile
4. **Temporarily unused land** is land that is regularly used but temporarily (more than a year but less or equal than two-years) is unused, it includes wetland that is not cultivated more than two years.

tidak diusahakan, termasuk lahan sawah yang tidak diusahakan selama lebih dari 2 (dua) tahun.

5. **Data pokok tanaman pangan yang dikumpulkan** adalah luas panen dan produktivitas (hasil per hektar). Produksi tanaman pangan merupakan hasil perkalian antara luas panen dengan produktivitas, Pengumpulan data luas panen dilakukan setiap bulan dengan pendekatan area kecamatan di seluruh wilayah Indonesia. Pengumpulan data produktivitas dilakukan melalui pengukuran langsung pada plot ubinan berukuran 2½ m x 2½ m. Pengumpulan data produktivitas dilakukan setiap subround (empat bulanan) pada waktu panen petani
5. *The main food crops data collected consists of harvested area and productivity (yield per hectare). Food crops production is generated by harvested area multiplied by productivity, The harvested area data is collected every month using sub district area approach in all sub district in Indonesia. The productivity data collection is conducted by a direct measurement in 2½m x 2½m crop cutting plot. The productivity measurement is conducted in every sub-round (four monthly) at the time when farmers are harvesting their crops.*
6. **Data produksi padi dan palawija yang disajikan** adalah dalam kualitas: gabah kering giling (padi), pipilan kering (jagung), biji kering (kedelai dan kacang tanah), dan umbi basah (ubi kayu dan ubi jalar).
6. *Production of paddy and secondary crops data are presented in the form of: dry unhusked rice (paddy), dry loose maize (maize), dry shells crops (soybeans and peanuts), and fresh roots (cassava and sweet potatoes).*
7. **Tanaman sayuran dan buah-buahan semusim** Tanaman sayuran semusim adalah tanaman sumber vitamin, garam mineral dan lain-lain yang dikonsumsi dari bagian tanaman yang berupa daun, bunga, buah, dan umbinya, yang berumur kurang dari satu tahun. Tanaman buah-buahan semusim adalah tanaman sumber vitamin, garam mineral, dan lain-lain yang dikonsumsi dari bagian tanaman yang berupa buah, berumur kurang dari satu tahun, tidak berbentuk pohon/rumpun tetapi menjalar dan berbatang lunak. Tanaman buah-buahan dan sayuran tahunan Tanaman
7. *Seasonal vegetable and fruit plants Seasonal vegetable plants are plants which are the sources of vitamin, mineral salt, etc, consumed from the part of the plant in the form of leaf, flower, fruit, and root with the age of less than one year. Seasonal fruit plants are plants which are the sources of vitamin, mineral salt, etc, consumed from the part of the plant in the form of fruits, These plants are creeps with the age of less than one year.*



- 8. Tanaman buah-buahan dan sayuran tahunan** Tanaman buah-buahan tahunan adalah tanaman sumber vitamin, garam mineral, dan lain-lain yang dikonsumsi dari bagian tanaman yang berupa buah dan merupakan tanaman tahunan. **Tanaman sayuran tahunan** adalah tanaman sumber vitamin, garam mineral, dan lain-lain yang dikonsumsi dari bagian tanaman yang berupa daun dan atau buah yang berumur lebih dari satu tahun.
- 9. Tanaman biofarmaka** adalah tanaman yang bermanfaat untuk obat-obatan, kosmetik, dan kesehatan yang dikonsumsi atau digunakan dari bagian-bagian tanaman seperti daun, batang, buah, umbi (rimpang) ataupun akar.
- 10. Tanaman hias** adalah tanaman yang mempunyai nilai keindahan baik bentuk, warna daun, tajuk maupun bunganya, sering digunakan untuk penghias pekarangan dan lain sebagainya.
- 11. Luas panen tanaman hortikultura** adalah luas tanaman sayuran, buah-buahan, biofarmaka, dan tanaman hias yang diambil hasilnya/dipanen pada periode pelaporan.
- 12. Luas panen untuk tanaman sayuran** adalah luas tanaman yang dipanen sekaligus/habis/dibongkar dan luas tanaman yang dipanen berkali-kali (lebih dari satu kali)/belum habis. **Tanaman yang dipanen sekaligus/habis/dibongkar** adalah tanaman yang sehabis panen langsung dibongkar/dicabut, terdiri dari bawang merah,
- 8. Annual fruit and vegetable plants** Annual fruit plants are plants which are the sources of vitamin, contained mineral salt, etc, consumed from the part of plant in the form of fruit and more than one year of age. **Annual vegetable plants are plants** which are the sources of vitamin, contained mineral salt, etc, consumed from the part of the plant in the form of vegetable and more than one year of age.
- 9. Medicinal plants** are plants which are useful for medicine, It is consumed from part of the plant such as leaf, flower, fruit, tuber, and root.
- 10. Ornamental plants** are plants which have a beauty value, either in shape, colour of leaf or crown of flower, and they are often used as a yard decorator.
- 11. Harvested area of horticulture** is area which vegetable, fruit, medicinal and ornamental plant of crop harvested during the period of report.
- 12. Harvested area of vegetables** is area of entirely plant harvested/demolished and plant harvested several times/undemolished. Entirely plants harvested/ demolished are plants usually harvested once and demolished to be substituted by other plants, consisting of: shallots, garlic, leeks, potato, cabbage, cauli flower, mustard green,

bawang putih, bawang daun, kentang, kol/kubis, kembang kol, petsai/sawi, wortel, lobak, dan kacang merah. **Tanaman yang dipanen berkali-kali (lebih dari satu kali)/belum habis** adalah tanaman yang pemanenannya lebih dari satu kali dan biasanya dibongkar apabila panen terakhir sudah tidak memadai lagi, terdiri dari: kacang panjang, cabe besar, cabe rawit, jamur, tomat, terung, buncis, ketimun, labu siam, kangkung, bayam, melon, semangka, dan blewah.

*carrots, chinese radish, and red kidney beans. Plants harvested several times/undemolished are plants usually harvested more than once and demolished in the case that the last harvest was economically not profitable, They consist of : yard long beans, chili, small chili, mushroom, tomatoes, egg plant, french beans, cucumber, pumpkin/chajota, swamp cabbage, spinach, melon, watermelon, and blewah.*

**13. Produksi hortikultura** adalah hasil menurut bentuk produk dari setiap tanaman sayuran, buah-buahan, biofarmaka dan tanaman hias yang diambil berdasarkan luas yang dipanen/tanaman yang menghasilkan pada bulan/triwulan laporan.

**13. Horticulture production** is the standard production quantity form of vegetable, fruit, medicinal and ornamental plant based on harvested area/the number of production plants reported monthly/quarterly.

14. Data perkebunan besar dikumpulkan oleh BPS setiap bulan secara lengkap (sensus bulanan) dengan sistem surat pos. Khusus untuk tanaman kelapa, cengkeh, dan kapok, datanya diperoleh dari Direktorat Jenderal Perkebunan, Data perkebunan rakyat juga diperoleh dari Direktorat Jenderal Perkebunan.

14. Data on estates are collected by the BPS every month on complete basis through a mailing system. Data on coconut, clove, and kapok, as well as on smallholder plantation, are acquired from the Directorate General of Estates

15. Penghitungan luas tanaman perkebunan besar adalah pada keadaan akhir tahun dan tidak termasuk yang luasnya kurang dari 5 hektar.

15. Planted areas of estates refer to condition at the end of the year, and exclude areas less than 5 hectares.

16. Bentuk produksi perkebunan adalah; karet kering (karet), daun kering (teh dan tembakau), biji kering (kopi dan coklat), kulit kering (kayu manis dan kina), serat kering (rami), bunga kering (cengkeh), refined sugar (tebu dari perkebunan besar), gula mangkok

16. Production of estates crops are follows: dry rubber (rubber); dry leaves (tea and tobacco); dry beans (coffee and cocoa); dry bark (cassia vera and cinchona); dry fibre (rosella); dry flowers/buds (cloves); refined sugar (sugar cane from estate); cup sugar (sugar cane from

## Agriculture

(tebu dari perkebunan rakyat), ekuivalen kopra (kopra), biji dan bunga (pala) serta minyak daun (sereh).

*smallholders); copra (copra); seeds and buds (nutmeg); and leaf oil (citronella).*

17. Persediaan akhir tahun produksi perkebunan besar bukan merupakan cadangan penyangga (*buffer stock*).

*17. The production availability of estates at the end of year is not the buffer stock.*

18. Data Statistik Kehutanan sebagian besar merupakan data sekunder yang bersumber dari Kementerian Kehutanan.

*18. Most of forestry statistics are secondary data obtained from the Ministry of Forestry.*

19. Kawasan hutan adalah wilayah tertentu yang berupa hutan, yang ditunjuk dan atau ditetapkan oleh pemerintah untuk dipertahankan keberadaannya sebagai hutan tetap. Hal ini untuk menjamin kepastian hukum mengenai status kawasan hutan, letak batas dan luas suatu wilayah tertentu yang sudah ditunjuk menjadi kawasan hutan tetap.

*19. Forest Area is a specific territory of forest ecosystem determined and or decided by the government as a permanent forest. Such decision is important to maintain the size of forest area and to ensure its legitimation and boundary demarcation of permanent forest*

20. Kawasan hutan Indonesia ditetapkan oleh Menteri Kehutanan dalam bentuk Surat Keputusan Menteri Kehutanan tentang Penunjukan Kawasan Hutan dan Perairan Provinsi. Penunjukan Kawasan Hutan ini disusun berdasarkan hasil pemaduserasian antara Rencana Tata Ruang Wilayah Provinsi (RTRWP) dengan Tata Guna Hutan Kesepakatan (TGHK).

*20. Indonesian forest area is determined by the Minister of Forestry in the format of Ministerial Decree on the Designation of Provincial Forest Area and Inland Water. Coastal and Marine Ecosystem, The designation of Forest Area is formulated based on integrated and harmonized of Provincial Spatial Planning (RTRWP) and Forest Land Use by Concensus (TGHK).*

21. Penunjukan kawasan hutan mencakup pula kawasan perairan yang menjadi bagian dari Kawasan Suaka Alam (KSA) dan Kawasan Pelestarian Alam (KPA).

*21. The designation of forest area in some cases also cover inland water, coastal and marine ecosystem that may become part of Sanctuary Reserve Area (KSA) and Nature Conservation Area (KPA).*

22. Kawasan Suaka Alam (KSA) adalah kawasan dengan ciri khas tertentu, baik di darat maupun di perairan yang

*22. A Sanctuary Reserve Area is a specific terrestrial or aquatic area having specific criteria for preserving biodiversity*

mempunyai fungsi pokok sebagai kawasan pengawetan keanekaragaman tumbuhan dan satwa serta ekosistemnya, yang juga berfungsi sebagai wilayah sistem penyangga kehidupan

*plant and animal as well as ecosystem, which also serve as life support system*

23. Kawasan Pelestarian Alam (KPA) adalah kawasan dengan ciri khas tertentu, baik di darat maupun di perairan yang mempunyai fungsi pokok perlindungan sistem penyangga kehidupan, pengawetan keanekaragaman jenis tumbuhan dan satwa, serta pemanfaatan secara lestari sumber daya alam hayati dan ekosistemnya.

*23.A Nature Conservation area is a specific terrestrial or aquatic area whose main function is to serve life support system and preserve diversity of plant and animal species, as well as to provide a sustainable utilization of living resources and their ecosystems*

24. Berdasarkan Undang-Undang No. 41 Tahun 1999 tentang Kehutanan, kawasan hutan dibagi ke dalam kelompok Hutan Konservasi, Hutan Lindung, dan Hutan Produksi

*24. In accordance to the Act on Forestry No, 41/1999, forest area is categorized as Conservation Forest, Protection Forest and Production Forest.*

25. Hutan Konservasi adalah kawasan hutan dengan ciri khas tertentu, yang mempunyai fungsi pokok pengawetan keanekaragaman tumbuhan dan satwa serta ekosistemnya.

*25. Conservation Forest is a forest area having specific characteristic established for the purposes of conservation of animal and plant species as well as their ecosystem.*

26. Hutan Lindung adalah kawasan hutan yang mempunyai fungsi pokok sebagai perlindungan sistem penyangga kehidupan untuk mengatur tata air, mencegah banjir, mengendalikan erosi, mencegah intrusi air laut, dan memelihara kesuburan tanah.

*26. Protection Forest is a forest area designated to serve life support system, maintain hydrological system, prevent of flood, erosion control, seawater intrusion, and maintain soil fertility.*

27. Hutan Produksi adalah kawasan hutan yang mempunyai fungsi pokok memproduksi hasil hutan, Hutan produksi terdiri dari Hutan Produksi Tetap (HP), Hutan Produksi Terbatas (HPT), dan Hutan Produksi yang dapat

*27. Production Forest is a forest area designated mainly to promote sustainable forest production, Production forest is classified as permanent production forest, limited production forest, and convertible production forest*

dikonversi

28. Hutan Konservasi terdiri dari: Kawasan suaka alam berupa Cagar Alam (CA) dan Suaka Margasatwa (SM); kawasan pelestarian alam berupa Taman Nasional (TN), Taman Hutan Raya (THR), dan Taman Wisata Alam (TWA); Taman Buru (TB). Taman Buru adalah kawasan hutan yang ditetapkan sebagai tempat wisata berburu.
28. *Conservation Forest is divided into: Sanctuary Reserve area consists of Strict Nature Reserve and Wildlife Sanctuary, Nature conservation area consists of National Park (TN), Grand Forest Park (THR), and Nature Recreation Park (TWA); Game Hunting Park (TB) Game Hunting Park is forest area devoted for game hunting recreation.*
29. Penetapan lahan kritis mengacu pada lahan yang telah sangat rusak karena kehilangan penutupan vegetasinya, sehingga kehilangan atau berkurang fungsinya sebagai penahan air, pengendali erosi, siklus hara, pengatur iklim mikro, dan retensi karbon. Berdasarkan kondisi vegetasinya, kondisi lahan dapat diklasifikasikan sebagai: sangat kritis, kritis, agak kritis, potensial kritis, dan kondisi normal.
29. *Critical land refers to a piece of land severely damaged due to loss of its vegetation cover so that its functions as water retention, erosion control, nutrient cycling, micro climate regulator and carbon retention are completely depleted. Based upon its vegetation condition, the land could be classified as: very critical, critical, slight critical, potential critical, and normal condition.*
30. Reboisasi atau rehabilitasi hutan bertujuan untuk menghidupkan kembali kawasan hutan yang kritis di wilayah Daerah Aliran Sungai (DAS) yang dilaksanakan bersama masyarakat secara partisipatif.
30. *Reforestation or forest rehabilitation is intended to rehabilitate the critical land inside forest area or watershed to improve their ecological and hydrological functions. The activities were conducted with active participation of local communities who live nearby the target area.*
31. Pemanfaatan hasil hutan kayu adalah segala bentuk usaha yang memanfaatkan dan mengusahakan hasil hutan kayu dengan tidak merusak lingkungan dan tidak mengurangi fungsi pokok hutan. Kegiatan ini hanya dapat dilaksanakan pada areal hutan yang memiliki potensi untuk dilakukan kegiatan pemanfaatan hasil hutan kayu dan dapat dilaksanakan setelah diperoleh izin usaha.
31. *Commercial utilization of timber as forest product is activities to utilize timber without destructing the environment and undermining the main functions of the forest area. Those activities could only be executed in forest area with high commercial timber value with license.*

32. Izin Usaha Pemanfaatan Hasil Hutan Kayu (IUPHHK) pada hutan alam adalah izin untuk memanfaatkan hutan produksi yang kegiatannya terdiri dari pemanenan atau penebangan, penanaman, pemeliharaan, pengamanan, pengolahan, dan pemasaran hasil hutan kayu, IUPHHK dapat diberikan kepada perorangan, koperasi, badan usaha swasta, dan BUMN/BUMD.
32. *The license to commercially utilize timber in natural forest is license to utilize production forest for which the activities consist of harvesting or felling, planting, tending, protecting, processing, and marketing. The license could be granted to individuals, cooperatives, private companies, state-owned enterprises/ local government-owned enterprises*
33. Produksi hasil hutan utama yang dihasilkan dari hutan adalah kayu bulat. Produksi kayu bulat ini dihasilkan dari hutan alam melalui kegiatan perusahaan Hak Pengusahaan Hutan (HPH/IUPHHK), kegiatan ijin pemanfaatan kayu (IPK) dalam rangka pembukaan wilayah hutan, pembangunan Hutan Tanaman Industri (HTI), serta kegiatan hutan rakyat.
33. *The main product of commercial forest operation is log. The log is harvested from various sources such as natural forest granted to concessionaires (IUPHHK/HPH), land clearing activities (IPK), industrial forest plantation (HTI) and community forest.*
34. Kayu Gergajian merupakan kayu hasil konversi kayu bulat dengan menggunakan mesin gergaji, mempunyai bentuk yang teratur dengan sisi-sisi sejajar dan sudut-sudutnya siku dengan ketebalan tidak lebih dari 6 cm dan kadar air tidak lebih dari 18 persen. Kayu gergajian yang diolah langsung dari kayu bulat, wajib didukung dengan dokumen yang sah.
34. *Sawn Timber Constitutes a sawmill product derived from logs as raw material. The product is characterized with regular forms having parallel sides at right angle to each other, thickness not more than 6 cm and moisture content not to exceed 18 percent. Sawn timber produced directly from logs must be certified by a legal document.*
35. Kayu Lapis adalah panel kayu yang tersusun dari lapisan veneer dibagian luarnya, sedangkan dibagian intinya (core) bisa berupa veneer atau material lain, diikat dengan lem kemudian di-press (ditekan) sedemikian rupa sehingga menjadi panel yang kuat. Termasuk dalam artian ini adalah kayu lapis yang dilapisi lagi dengan material
35. *Plywood is wood panel consisting of layers pressed together in between veneers; the core may be veneer or some other material, bound together with glue and pressed tightly together to make a strong panel. Included to this definition is plywood covered with other materials,*

36. Data populasi ternak bersumber dari Direktorat Jenderal Peternakan dan Kesehatan Hewan Kementerian Pertanian, sedangkan jumlah pemotongan ternak merupakan hasil Survei Laporan Pemotongan Ternak, Pengumpulan data pemotongan ternak dilakukan secara lengkap setiap triwulan di seluruh Rumah Potong Hewan (RPH) dan Tempat Pemotongan Hewan (TPH) yang ada di Indonesia.
37. Data statistik perikanan merupakan data sekunder yang bersumber dari Direktorat Jenderal Perikanan Tangkap dan Direktorat Jenderal Budidaya, Statistik perikanan dibedakan atas data Perikanan Tangkap dan Perikanan Budidaya. Perikanan Tangkap diklasifikasikan atas penangkapan ikan di laut dan penangkapan ikan di perairan umum. Perikanan Budidaya diklasifikasikan atas jenis budidaya yaitu budidaya laut, tambak, kolam, karamba, jaring apung, dan sawah.
38. Rumah Tangga Perikanan Tangkap adalah rumah tangga yang melakukan kegiatan penangkapan ikan/binatang air lainnya/tanaman air dengan tujuan sebagian/seluruh hasilnya untuk dijual.
39. Rumah Tangga Perikanan Budidaya adalah rumah tangga yang melakukan kegiatan budidaya ikan/binatang air lainnya/tanaman air dengan tujuan sebagian/seluruh hasilnya untuk dijual.
36. *Data of domestic livestock population are obtain from the Directorate General of Livestock and Animal Health Service, while data on the number of animals slaughtered are based on the quarterly survey conducted by BPS, This survey is a complete enumeration on all slaughterhouses and abattoirs in Indonesia. There are 4,033 covered in 2013.*
37. *Fishery Statistics are secondary data obtained from the Directorate General of Capture Fisheries and Directorate General of Aquaculture, Fishery statistics are categorized into capture fisheries and aquaculture. Capture fisheries are further classified into marine capture fisheries and inland open water capture fisheries. Aquaculture are further classified into several types of culture: marine culture, brackish water pond, fresh water pond, cage, floating net, and fish breeding in paddy fields.*
38. *A capture fishery household is a household conducting activities in catching fishes/other aquatic animals/aquatic plants, for which the products are wholly or partly to be sold.*
39. *An aquaculture fishery household is a household conducting activities in culturing fishes/other aquatic animals/aquatic plants, for which the products are wholly or partly to be sold, different types of parameters.*

## 5.1 Produksi Padi dan Palawija

## 5.1 Rice and Secondary Food Crops Production

### 5.1.1 Luas Panen Padi dan Produksi Padi

### 5.1.1 Rice Harvested Area and Production

Data dari Dinas Pertanian, Perkebunan, dan Kehutanan Kabupaten Tanah Datar, produksi padi pada tahun 2022 tercatat sebanyak 333.787 Ton atau mengalami peningkatan dibandingkan produksi pada tahun 2019 yang tercatat sebesar 322.682 Ton. Peningkatan produksi seiring dengan peningkatan luas panen. Luas panen pada tahun 2022 adalah 58.559,20 Ha, sedangkan luas panen pada tahun 2019 adalah 56.610,9 Ha.

*Office of Agriculture, Estate Crops, and Forestry's report shows that there has been an increase in rice production, from a total 322,682 tons in 2019 to 333,787 tons in 2022, as well as an increase in rice harvested area from 56,610.9 ha in 2019 to 58,559.20 ha in 2022 or a 1,948.3 ha increase.*

Komposisi produksi padi menurut kecamatan dapat dilihat bahwa Kecamatan Sungai Tarab selama tahun 2022 menjadi kecamatan yang paling tinggi produksi padi per tahun mencapai angka 35.625 Ton, sedangkan kecamatan yang paling rendah produksi padinya adalah Kecamatan Lintau Buo yang hanya sebesar 12.854 Ton pada tahun 2022. Tahun 2019 produksi padi Kabupaten Tanah Datar mengalami sedikit peningkatan.

*The composition of rice production by district can be seen that North Lintau Buo Subdistrict in 2022 was the district with the highest rice production per year reaching 35,625 tons, while the district with the lowest rice production was Lintau Buo Subdistrict which was only 12,854 tons in 2022. Year 2022, Tanah Datar District's rice production increased slightly.*

### 5.1.2 Luas Panen dan Produksi Palawija

### 5.1.2 Secondary Food Harvested

Pada tahun 2022 produksi jagung mencapai 34.705 ton, mengalami peningkatan dibandingkan tahun 2019 dengan produksi sebesar 34.658 ton. Kecamatan Rambatan menjadi sentra produksi jagung tahun 2022 dengan produksi mencapai 11.267 ton. Kecamatan yang terendah produksi jagungnya adalah Kecamatan X Koto

*In 2022 corn production reached 34.705 tons, the production has increased compared to 2019 with production of 34,658 tons. Rambatan District is the corn production center in 2022 with production reaching 11,267 tons. The sub-district with the lowest corn production is District X Koto with only 44 tons of corn production.*



dengan produksi jagung hanya 44 ton.

Produksi Ubi Kayu pada tahun 2022 tercatat hanya sebanyak 17.059 ton terjadi penurunan dibandingkan produksi pada tahun 2019 yang tercatat sebanyak 23.498 ton. Produksi Ubi Jalar tahun 2022 adalah sebesar 48.298 ton mengalami peningkatan dibandingkan tahun 2019 yang sebesar 39.269 ton.

### 5.2 Produksi Sayuran

Beberapa kecamatan di Tanah Datar cukup potensial untuk pengembangan produksi tanaman hortikultura sayuran. Hal ini didukung oleh potensi lahan yang cukup memadai serta kesesuaian agroklimat.

Kecamatan X Koto merupakan sentra produksi sayuran seperti bawang merah dengan produksi sebesar 415 ton, bawang daun sebesar 21.417 ton, cabai merah 13.236,6 ton, kubis 24.421,4 ton, sawi/ petsai 13.496,1 ton, terung 3.646,8 ton dan wortel 3.398,4 ton. Kecamatan Salimpaung merupakan sentra produksi buncis dengan produksi sebesar 15.194,1 ton dan produksi tomat sebesar 9.761,5 ton.

Sedangkan kecamatan lain hanya memproduksi tanaman sayuran dalam jumlah yang tidak cukup besar. hasilkan oleh petani di kecamatan lainnya.

### 5.3 Produksi Buah-buahan

Produksi buah-buahan di Kabupaten Tanah Datar pada tahun 2022 di dominasi oleh alpukat, jeruk, sawo dan pisang. Produksi paling banyak untuk Alpokat yaitu sebesar 781,6 ton ada di Kecamatan Tanjung Baru. jeruk dengan produksi 2.105,7 ton di Kecamatan Padang Ganting. Sawo produksi terbesar 1.323,6 ton di Kecamatan Batipuah Selatan. Pisang dengan produksi

*Cassava production in 2022 was recorded at only 17,059 tons. A decreased compared to production in 2019 which was recorded at 23,498 tons. Sweet Potato Production in 2022 was 48,298 tons, an increase compared to 2019 which was 39,269 tons.*

### 5.2 Vegetable Production

*Tanah Datar Regency has the potential for rice, secondary food crops and vegetable production due to its climate and availability of land. However, vegetable has not been grown in all area of the regency.*

*X Koto District is a center for vegetable production such as shallots with a production of 415 tons, leeks of 21,417 tons, red chili peppers 13,236.6 tons, cabbage 24,421.4 tons, mustard / Chinese cabbage 13,496.1 tons , eggplant 3,646.8 tons and carrots 3,398.4 tons. Salimpaung District is a bean production center with a production of 15,194.1 tons and tomatoes 9,761.1 tons.*

### 5.3 Fruits Production

*Fruit production in the Tanah Datar Regency in 2022 was dominated by avocados, oranges, sapodilla and bananas. The most production for avocados is 781.6 tons in Tanjung Baru Subdistrict. oranges with a production of 2,105.7 tons in District Padang Ganting. The largest production of canoe is 1,323.6 tons in South Batipuah District. Bananas with the largest production*

terbesar 2.149,1 ton di Kecamatan Salimpaung. Adapun buah-buah lainnya di produksi di beberapa kecamatan di Kabupaten Tanah Datar dalam jumlah produksi masih rendah.

#### **5.4 Produksi Perkebunan**

Pertumbuhan produksi tanaman perkebunan relatif rendah. Beberapa tanaman perkebunan yang produksinya cukup besar di Tanah Datar adalah Karet dengan total produksi tahun 2022 sebesar 7.055,94 ton, Kakao 4.049,75 ton, Kulit Manis 1.101,60 ton, Kelapa 2.035,84 ton dan Tebu 4.996,90 ton. Komoditi perkebunan yang cukup menjanjikan terhadap perekonomian Tanah Datar karena merupakan komoditas ekspor seperti Kopi Robusta, Kopi Arabika, dan Kemiri, namun produksi ketiga komoditi ini kurang dari 800 ton.

#### **5.5 Peternakan**

Tahun 2022 populasi ternak besar terbanyak adalah sapi potong sejumlah 34.704 ekor. Ternak kecil yang ada di Tanah Datar Kambing dengan populasi sebesar 30.888 ekor. Populasi ternak besar dan kecil tersebar di semua kecamatan di Kabupaten Tanah Datar. Populasi unggas terbanyak adalah ayam ras petelur sejumlah 1.180.063 ekor, namun tidak tersebar di semua kecamatan.

#### **5.6 Perikanan**

Luas area perikanan air tawar tahun 2022 mencapai 1.525 Ha mampu memproduksi ikan sebanyak 9.559.010 ton yang terdiri atas berbagai macam jenis ikan. Jika dilihat dari jenis ikan, produksi perikanan air tawar di

*of 2,149.1 tons in the Salimpaung River District. Other fruits are produced in several sub-districts in Tanah Datar District, where production is still low.*

#### **5.4 Estate Crops Production**

*Growth in estate crop production is relatively low. Some plantation crops whose production is quite large in Tanah Datar are Rubber with a total production in 2022 of 7,055.94 tons, Cocoa 4,049.75 tons, Cinnamon 1,101.60 tons, Coconut 2,035.84 tons and Sugar Cane 4,996.90 tons. Plantation commodities are quite promising for Tanah Datar's economy because they are export commodities such as Robusta Coffee, Arabica Coffee, and Candlenut, but the production of these three commodities is less than 800 tons.*

#### **5.5 Animal Husbandry Production**

*During the last few years, animal husbandry production has shown a promising development. In livestock category, beef cattle have the largest population (34,704 head counts). In poultry category, laying hen has the largest population (1,180,063 counts). Other breed of livestock and poultry have also been raised in the regency.*

#### **5.6 Fish-Farming Production**

*The area of freshwater fisheries in 2019 reached 8,313.50 hectares capable of producing 9,559,010 tons of fish consisting of various types of fish. When viewed from the type of fish, the production of freshwater fisheries in Tanah Datar Re-*

## Agriculture

Kabupaten Tanah Datar pada tahun 2022 terbanyak adalah jenis ikan Nila yang mencapai 4.204.035 ton. Kemudian produksi ikan Mas tercatat sebanyak 3.255.299 ton. Komposisi ini sama dengan tahun-tahun sebelumnya, dimana jumlah produksi terbanyak adalah ikan Nila kemudian disusul ikan Mas. Sementara itu di tahun 2022 jenis ikan Tawes merupakan jenis ikan yang paling rendah produksinya yakni hanya sebanyak 12.153 ton. Sub sektor perikanan terutama perikanan darat di Kabupaten Tanah Datar masih memberikan harapan yang cukup baik dan dapat dijadikan salah satu mata pencarian masyarakat karena jika dilihat dari perkembangan harga ikan cenderung menunjukkan perkembangan yang cukup baik.

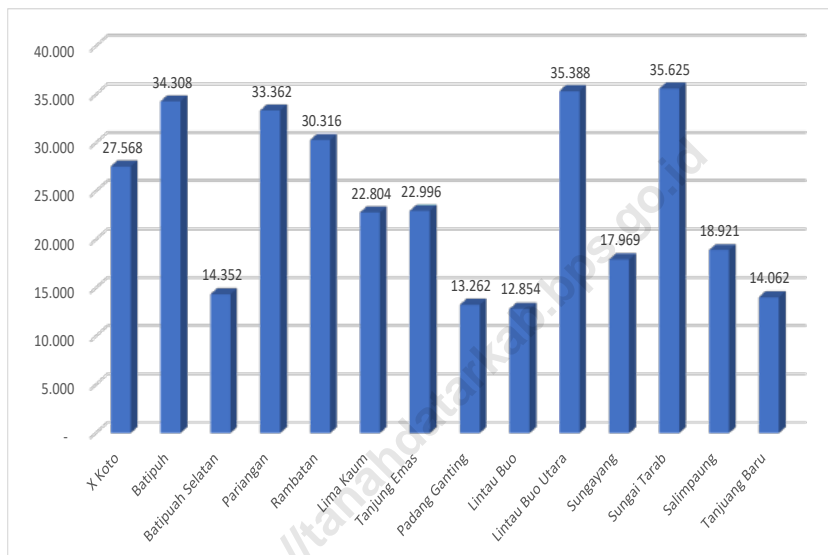
*gency in 2019 is the most species of Tilapia which reached 4,204,035 tons. Then goldfish production was recorded at 3,255,299 tons. This composition is the same as in previous years, where the highest amount of production was tilapia and then the goldfish. Meanwhile in 2019 Tawes is the lowest type of fish, which is only 12,153 tons. The fisheries sub-sector, especially inland fisheries in Tanah Datar Regency, still provides reasonably good expectations and can be used as one of the livelihoods of the people because when viewed from the development of fish prices tend to show a fairly good development.*



## Agriculture

**Gambar 5.1. Produksi Padi Menurut Kecamatan di Kabupaten Tanah Datar, 2022 (ton)**  
*Pictures*

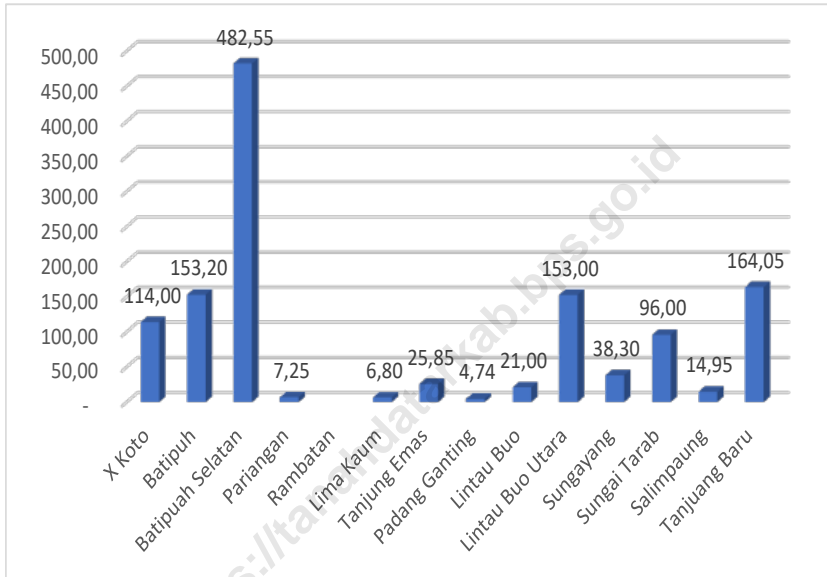
*Production Rice by Sub-District in Tanah Datar Regency, 2022 (tons)*



Sumber/Source: Dinas Pertanian Kabupaten Tanah Datar/Regional Agriculture of Tanah Datar Regency

**Gambar 5.2. Produksi Kopi Robusta Menurut Kecamatan di Kabupaten Tanah Datar, 2022 (ton)**

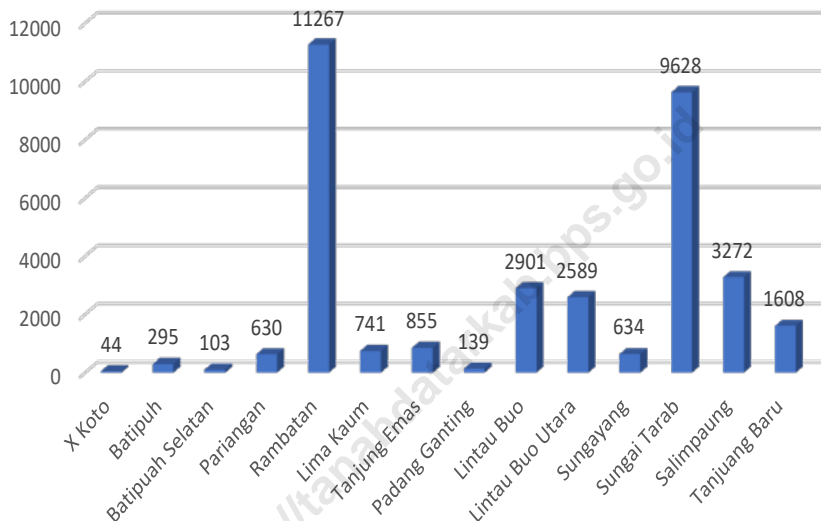
*Production of Robusta Coffee by Sub-district in Tanah Datar Regency, 2022 (tons)*



Sumber/Source: Dinas Pertanian Kabupaten Tanah Datar/Regional Agriculture of Tanah Datar Regency

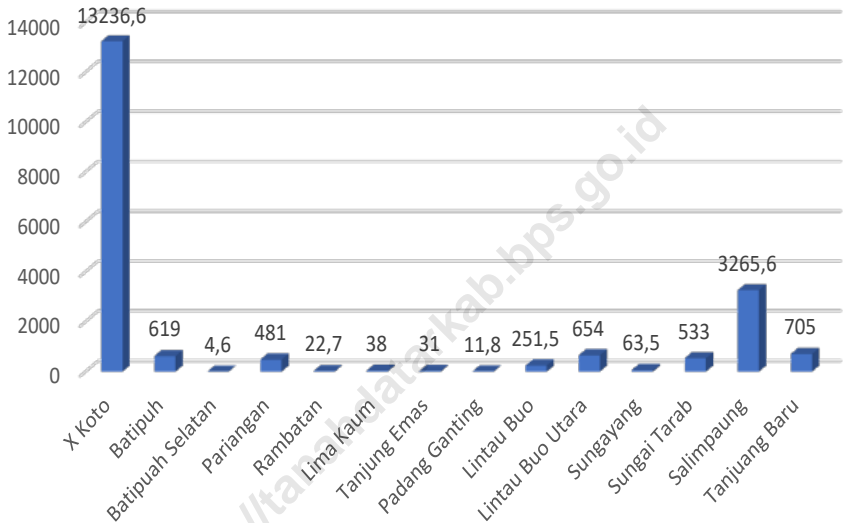
## Agriculture

**Gambar 5.3. Produksi Jagung Menurut Kecamatan di Kabupaten Tanah Datar, 2022 (ton)**  
*Pictures*  
*Production of corn by Sub-district in Tanah Datar Regency, 2022 (tons)*



Sumber/Source: Dinas Pertanian Kabupaten Tanah Datar/Regional Agriculture of Tanah Datar Regency

**Gambar 5.4. Produksi Cabe Merah Menurut Kecamatan di Kabupaten Tanah Datar, 2022 (ton)**  
*Production of Red Chili by Sub-district in Tanah Datar Regency, 2022 (tons)*



Sumber/Source: Dinas Pertanian Kabupaten Tanah Datar/Regional Agriculture of Tanah Datar Regency



## 5.1 Tanaman Pangan/*Food Crops*

**Tabel 5.1.1 Luas Panen, Produksi, dan Rata-Rata Produksi Per Hektar Padi Menurut Kecamatan di Kabupaten Tanah Datar, 2021**  
*Harvested Area, Yield Rate, and Production of Paddy by Subdistrict in Tanah Datar Regency, 2021*

	Kecamatan Subdistrict	Luas Panen Harvested Area (ha)	Produksi Production (Ton)	Produktivitas Productivity (Ton/ha)
	(1)	(2)	(3)	(4)
1.	X Koto	4 060,30	23 562,54	5,80
2.	Batipuh	5 339,00	31 150,96	5,83
3.	Batipuah Selatan	1 810,30	10 374,00	5,73
4.	Pariangan	4 817,90	28 103,95	5,83
5.	Rambatan	4 927,60	28 121,16	5,71
6.	Lima Kaum	4 080,20	23 414,96	5,74
7.	Tanjung Emas	3 574,20	20 032,94	5,60
8.	Padang Ganting	2 664,30	14 882,19	5,59
9.	Lintau Buo	2 999,10	16 952,89	5,65
10.	Lintau Buo Utara	5 528,20	31 588,74	5,71
11.	Sungayang	3 206,30	18 316,29	5,71
12.	Sungai Tarab	6 578,00	37 776,79	5,74
13.	Salimpaung	2 890,40	16 505,36	5,71
14.	Tanjuang Baru	2 483,70	14 135,13	5,69
	<b>Tanah Datar</b>	<b>54 959,50</b>	<b>314 917,90</b>	<b>5,73</b>

Sumber/Source: Dinas Pertanian Kabupaten Tanah Datar/*Regional Agriculture of Tanah Datar Regency*

**Tabel 5.1.2 Luas Panen, Produksi, dan Rata-Rata Produksi Per Hektar Jagung Menurut Kecamatan di Kabupaten Tanah Datar, 2021**  
*Harvested Area, Yield Rate, and Production of Maize by Subdistrict in Tanah Datar Regency, 2021*

	<b>Kecamatan Subdistrict</b>	<b>Luas Panen Harvested Area (ha)</b>	<b>Produksi Production (Ton)</b>	<b>Produktivitas Productivity (Ton/ha)</b>
	(1)	(2)	(3)	(4)
1.	X Koto	24,30	166,88	6,87
2.	Batipuh	40,90	277,37	6,78
3.	Batipuah Selatan	68,10	502,21	7,37
4.	Pariangan	82,30	539,39	6,55
5.	Rambatan	669,00	4 953,69	7,40
6.	Lima Kaum	146,60	1091,04	7,44
7.	Tanjung Emas	80,00	570,66	7,13
8.	Padang Ganting	35,00	251,81	7,19
9.	Lintau Buo	334,90	2 563,80	7,66
10.	Lintau Buo Utara	445,50	3 360,33	7,54
11.	Sungayang	59,70	443,51	7,43
12.	Sungai Tarab	1 073,00	7 955,50	7,41
13.	Salimpaung	461,00	3 565,19	7,73
14.	Tanjuang Baru	158,80	1 167,90	7,35
	<b>Tanah Datar</b>	<b>3 679,10</b>	<b>27 409,30</b>	<b>7,45</b>

Sumber/Source: Dinas Pertanian Kabupaten Tanah Datar/Regional Agriculture of Tanah Datar Regency

## Agriculture

**Tabel 5.1.3 Luas Panen, Produksi, dan Rata-Rata Produksi Per Hektar Ubi Kayu Menurut Kecamatan di Kabupaten Tanah Datar, 2021**  
*Harvested Area, Yield Rate, and Production of Cassava by Subdistrict in Tanah Datar Regency, 2021*

	Kecamatan Subdistrict	Luas Panen Harvested Area (ha)	Produksi Production (Ton)	Produktivitas Productivity (Ton/ha)
	(1)	(2)	(3)	(4)
1.	X Koto	-	-	-
2.	Batipuh	-	-	-
3.	Batipuah Selatan	-	-	-
4.	Pariangan	-	-	-
5.	Rambatan	123,00	4 640,14	37,72
6.	Lima Kaum	-	-	-
7.	Tanjung Emas	7,00	265,64	37,95
8.	Padang Ganting	4,00	143,80	35,95
9.	Lintau Buo	3,00	108,10	36,03
10.	Lintau Buo Utara	63,00	2 328,22	36,96
11.	Sungayang	29,90	1 117,47	37,37
12.	Sungai Tarab	60,00	2 415,94	40,27
13.	Salimpaung	29,00	1 095,04	37,76
14.	Tanjung Baru	37,00	1 338,64	36,18
	<b>Tanah Datar</b>	<b>355,90</b>	<b>13 453,00</b>	<b>37,80</b>

Sumber/Source: Dinas Pertanian Kabupaten Tanah Datar/Regional Agriculture of Tanah Datar Regency

**Tabel 5.1.4 Luas Panen, Produksi, dan Rata-Rata Produksi Per Hektar Ubi Jalar Menurut Kecamatan di Kabupaten Tanah Datar, 2021**

Table

*Harvested Area, Yield Rate, and Production of Sweet Potatoes, by Subdistrict in Tanah Datar Regency, 2021*

	Kecamatan Subdistrict	Luas Panen Harvested Area (ha)	Produksi Production (Ton)	Produktivitas Productivity (Ton/ha)
	(1)	(2)	(3)	(4)
1.	X Koto	81,40	2 201,57	27,05
2.	Batipuh	59,70	1 617,92	27,10
3.	Batipuah Selatan	-	-	-
4.	Pariangan	724,10	23 635,53	32,64
5.	Rambatan	3,00	81,00	27,00
6.	Lima Kaum	3,80	101,33	26,67
7.	Tanjung Emas	-	-	-
8.	Padang Ganting	-	-	-
9.	Lintau Buo	9,50	252,13	26,54
10.	Lintau Buo Utara	171,20	4 583,69	26,77
11.	Sungayang	33,60	877,42	26,11
12.	Sungai Tarab	47,00	1 409,81	30,00
13.	Salimpaung	158,10	4 343,76	27,47
14.	Tanjung Baru	48,00	1 345,74	28,04
	<b>Tanah Datar</b>	<b>1 339,40</b>	<b>40 449,90</b>	<b>30,20</b>

Sumber/Source: Dinas Pertanian Kabupaten Tanah Datar/Regional Agriculture of Tanah Datar Regency

## Agriculture

**Tabel 5.1.5 Luas Panen, Produksi, dan Rata-Rata Produksi Per Hektar Kacang Tanah Menurut Kecamatan di Kabupaten Tanah Datar, 2021**  
*Harvested Area, Yield Rate, and Production of Peanuts, by Subdistrict in Tanah Datar Regency, 2021*

	Kecamatan Subdistrict	Luas Panen Harvested Area (ha)	Produksi Production (Ton)	Produktivitas Productivity (Ton/ha)
	(1)	(2)	(3)	(4)
1.	X Koto	-	-	-
2.	Batipuh	69,40	121,35	1,75
3.	Batipuh Selatan	49,20	98,82	2,01
4.	Pariangan	42,60	84,77	1,99
5.	Rambatan	10,00	19,65	1,96
6.	Lima Kaum	4,70	8,39	1,79
7.	Tanjung Emas	-	-	-
8.	Padang Ganting	-	-	-
9.	Lintau Buo	8,70	16,23	1,86
10.	Lintau Buo Utara	31,20	61,20	1,96
11.	Sungayang	21,10	40,13	1,90
12.	Sungai Tarab	29,00	55,67	1,92
13.	Salimpaung	115,90	219,36	1,89
14.	Tanjung Baru	48,10	82,63	1,72
	<b>Tanah Datar</b>	<b>429,90</b>	<b>808,20</b>	<b>1,88</b>

Sumber/Source: Dinas Pertanian Kabupaten Tanah Datar/Regional Agriculture of Tanah Datar Regency

**Tabel** 5.1.6 Luas Panen, Produksi, dan Rata-Rata Produksi Per Hektar Kacang Kedelai Menurut Kecamatan di Kabupaten Tanah Datar, 2021  
*Table* 5.1.6 *Harvested Area, Yield Rate, and Production of Soybeans, by Subdistrict in Tanah Datar Regency, 2021*

	Kecamatan Subdistrict	Luas Panen Harvested Area (ha)	Produksi Production (Ton)	Produktivitas Productivity (Ton/ha)
	(1)	(2)	(3)	(4)
1.	X Koto	-	-	-
2.	Batipuh	-	-	-
3.	Batipuah Selatan	-	-	-
4.	Pariangan	-	-	-
5.	Rambatan	-	-	-
6.	Lima Kaum	-	-	-
7.	Tanjung Emas	-	-	-
8.	Padang Ganting	-	-	-
9.	Lintau Buo	-	-	-
10.	Lintau Buo Utara	-	-	-
11.	Sungayang	-	-	-
12.	Sungai Tarab	-	-	-
13.	Salimpaung	-	-	-
14.	Tanjuang Baru	-	-	-
	<b>Tanah Datar</b>	-	-	-

Sumber/Source: Dinas Pertanian Kabupaten Tanah Datar/Regional Agriculture of Tanah Datar Regency

## Agriculture

**Tabel 5.1.7 Luas Panen, Produksi, dan Rata-Rata Produksi Per Hektar Kacang Hijau Menurut Kecamatan di Kabupaten Tanah Datar, 2021**  
*Harvested Area, Yield Rate, and Production of Mung Bean, by Subdistrict in Tanah Datar Regency, 2021*

	Kecamatan Subdistrict	Luas Panen Harvested Area (ha)	Produksi Production (Ton)	Produktivitas Productivity (Ton/ha)
	(1)	(2)	(3)	(4)
1.	X Koto	-	-	-
2.	Batipuh	-	-	-
3.	Batipuah Selatan	-	-	-
4.	Pariangan	-	-	-
5.	Rambatan	-	-	-
6.	Lima Kaum	-	-	-
7.	Tanjung Emas	-	-	-
8.	Padang Ganting	-	-	-
9.	Lintau Buo	-	-	-
10.	Lintau Buo Utara	-	-	-
11.	Sungayang	-	-	-
12.	Sungai Tarab	-	-	-
13.	Salimpaung	-	-	-
14.	Tanjuang Baru	-	-	-
	<b>Tanah Datar</b>	-	-	-

Sumber/Source: Dinas Pertanian Kabupaten Tanah Datar/Regional Agriculture of Tanah Datar Regency

## 5.2 Hortikultura/Horticulture

**Tabel 5.2.1 Luas Panen, Produksi, dan Rata-Rata Produksi Per Hektar Bawang Merah Menurut Kecamatan di Kabupaten Tanah Datar, 2021**  
*Harvested Area, Yield Rate, and Production of Shallots, by Subdistrict in Tanah Datar Regency, 2021*

	Kecamatan Subdistrict	Luas Panen Harvested Area (ha)	Produksi Production (Ton)	Produktivitas Productivity (Ton/ha)
	(1)	(2)	(3)	(4)
1.	X Koto	145,75	1 761,36	12,08
2.	Batipuh	33	260	86,67
3.	Batipuah Selatan	3	8,7	2,9
4.	Pariangan	38	492	12,95
5.	Rambatan	-	-	-
6.	Lima Kaum	5	35,5	7,1
7.	Tanjung Emas	0,25	2	4
8.	Padang Ganting	-	-	-
9.	Lintau Buo	4	24	6
10.	Lintau Buo Utara	34	213,6	6,28
11.	Sungayang	15	4,6	0,31
12.	Sungai Tarab	59	472	8
13.	Salimpaung	7	59,5	8,5
14.	Tanjung Baru	45	468	10,4
	<b>Tanah Datar</b>	<b>389</b>	<b>3 801,26</b>	<b>9,77</b>

Sumber/Source: Dinas Pertanian Kabupaten Tanah Datar/Regional Agriculture of Tanah Datar Regency



## Agriculture

**Tabel 5.2.2 Luas Panen, Produksi, dan Rata-Rata Produksi Per Hektar Bawang Daun Menurut Kecamatan di Kabupaten Tanah Datar, 2021**  
*Harvested Area, Yield Rate, and Production of Onions, by Subdistrict in Tanah Datar Regency, 2021*

	Kecamatan Subdistrict	Luas Panen Harvested Area (ha)	Produksi Production (Ton)	Produktivitas Productivity (Ton/ha)
	(1)	(2)	(3)	(4)
1.	X Koto	2 351	24 872,6	10,58
2.	Batipuh	24	48	2
3.	Batipuah Selatan	-	-	-
4.	Pariangan	47	544	11,57
5.	Rambatan	-	-	-
6.	Lima Kaum	3	14,5	4,8
7.	Tanjung Emas	-	-	-
8.	Padang Ganting	-	-	-
9.	Lintau Buo	-	-	-
10.	Lintau Buo Utara	-	-	-
11.	Sungayang	-	-	-
12.	Sungai Tarab	28	280	10
13.	Salimpaung	154	1 275,5	8,28
14.	Tanjuang Baru	44	420	9,55
	<b>Tanah Datar</b>	<b>2 651</b>	<b>27 454,6</b>	<b>10,36</b>

Sumber/Source: Dinas Pertanian Kabupaten Tanah Datar/Regional Agriculture of Tanah Datar Regency

**Tabel 5.2.3 Luas Panen, Produksi, dan Rata-Rata Produksi Per Hektar Buncis Menurut Kecamatan di Kabupaten Tanah Datar, 2021**

Table

*Harvested Area, Yield Rate, and Production of Sweet Bean, by Subdistrict in Tanah Datar Regency, 2021*

	Kecamatan Subdistrict	Luas Panen Harvested Area (ha)	Produksi Production (Ton)	Produktivitas Productivity (Ton/ha)
	(1)	(2)	(3)	(4)
1.	X Koto	290	2 687,6	9,27
2.	Batipuh	16	228	14,25
3.	Batipuh Selatan	-	-	-
4.	Pariangan	-	-	-
5.	Rambatan	-	-	-
6.	Lima Kaum	-	-	-
7.	Tanjung Emas	-	-	-
8.	Padang Ganting	-	-	-
9.	Lintau Buo	-	-	-
10.	Lintau Buo Utara	83	628,5	7,57
11.	Sungayang	21	28,1	1,34
12.	Sungai Tarab	22	159,5	181,5
13.	Salimpaung	550	11 666,7	21,21
14.	Tanjuang Baru	54	504,9	9,35
	<b>Tanah Datar</b>	<b>1 079</b>	<b>18 178,00</b>	<b>74,71</b>

Sumber/Source: Dinas Pertanian Kabupaten Tanah Datar/Regional Agriculture of Tanah Datar Regency

## Agriculture

**Tabel 5.2.4 Luas Panen, Produksi, dan Rata-Rata Produksi Per Hektar Cabai Merah Menurut Kecamatan di Kabupaten Tanah Datar, 2021**  
*Harvested Area, Yield Rate, and Production of Red Pepper/Red Chili, by Subdistrict in Tanah Datar Regency, 2021*

	Kecamatan Subdistrict	Luas Panen Harvested Area (ha)	Produksi Production (Ton)	Produktivitas Productivity (Ton/ha)
	(1)	(2)	(3)	(4)
1.	X Koto	1231	12137,1	9,86
2.	Batipuh	97	777	8,01
3.	Batipuah Selatan	2	5,8	2,9
4.	Pariangan	37	252	6,81
5.	Rambatan	8,95	18,2	2,03
6.	Lima Kaum	8	133,2	16,65
7.	Tanjung Emas	10	42,79	4,28
8.	Padang Ganting	1	9	9
9.	Lintau Buo	18	117,8	6,54
10.	Lintau Buo Utara	83	528	6,36
11.	Sungayang	25	28,3	1,13
12.	Sungai Tarab	97	676	6,97
13.	Salimpaung	442	5383,8	12,18
14.	Tanjung Baru	66	556	8,42
	<b>Tanah Datar</b>	<b>2125,95</b>	<b>20664,97</b>	<b>9,72</b>

Sumber/Source: Dinas Pertanian Kabupaten Tanah Datar/Regional Agriculture of Tanah Datar Regency

**Tabel** 5.2.5 Luas Panen, Produksi, dan Rata-Rata Produksi Per Hektar Kacang Panjang Menurut Kecamatan di Kabupaten Tanah Datar, 2021  
*Table* 5.2.5 *Harvested Area, Yield Rate, and Production of String Bean, by Subdistrict in Tanah Datar Regency, 2021*

	Kecamatan Subdistrict	Luas Panen Harvested Area (ha)	Produksi Production (Ton)	Produktivitas Productivity (Ton/ha)
	(1)	(2)	(3)	(4)
1.	X Koto	-	-	-
2.	Batipuh	-	-	-
3.	Batipuh Selatan	-	-	-
4.	Pariangan	-	-	-
5.	Rambatan	-	-	-
6.	Lima Kaum	-	-	-
7.	Tanjung Emas	5	10,55	46,75
8.	Padang Ganting	-	-	-
9.	Lintau Buo	-	-	-
10.	Lintau Buo Utara	-	-	-
11.	Sungayang	17	62,7	3,69
12.	Sungai Tarab	23	175,5	7,63
13.	Salimpaung	20	319,4	15,97
14.	Tanjuang Baru	-	-	-
	<b>Tanah Datar</b>	<b>65</b>	<b>568,15</b>	<b>8,74</b>

Sumber/Source: Dinas Pertanian Kabupaten Tanah Datar/Regional Agriculture of Tanah Datar Regency

## Agriculture

**Tabel 5.2.6 Luas Panen, Produksi, dan Rata-Rata Produksi Per Hektar Ketimun Menurut Kecamatan di Kabupaten Tanah Datar, 2021**

Table

*Harvested Area, Yield Rate, and Production of Cucumber, by Subdistrict in Tanah Datar Regency, 2021*

	Kecamatan Subdistrict	Luas Panen Harvested Area (ha)	Produksi Production (Ton)	Produktivitas Productivity (Ton/ha)
	(1)	(2)	(3)	(4)
1.	X Koto	-	-	-
2.	Batipuh	-	-	-
3.	Batipuah Selatan	-	-	-
4.	Pariangan	-	-	-
5.	Rambatan	7,5	112,75	15,03
6.	Lima Kaum	-	-	-
7.	Tanjung Emas	-	5	5
8.	Padang Ganting	-	-	-
9.	Lintau Buo	-	-	-
10.	Lintau Buo Utara	-	-	-
11.	Sungayang	33	66,2	2,01
12.	Sungai Tarab	22	364	16,55
13.	Salimpaung	33	653,8	19,81
14.	Tanjuang Baru	-	-	-
	<b>Tanah Datar</b>	<b>95,5</b>	<b>1201,75</b>	<b>58,4</b>

Sumber/Source: Dinas Pertanian Kabupaten Tanah Datar/Regional Agriculture of Tanah Datar Regency

**Tabel 5.2.7 Luas Panen, Produksi, dan Rata-Rata Produksi Per Hektar Kubis Menurut Kecamatan di Kabupaten Tanah Datar, 2021**  
*Harvested Area, Yield Rate, and Production of Cabbage, by Subdistrict in Tanah Datar Regency, 2021*

	Kecamatan Subdistrict	Luas Panen Harvested Area (ha)	Produksi Production (Ton)	Produktivitas Productivity (Ton/ha)
	(1)	(2)	(3)	(4)
1.	X Koto	667		
2.	Batipuh	21		
3.	Batipuah Selatan	-	-	-
4.	Pariangan	-	-	-
5.	Rambatan	-	-	-
6.	Lima Kaum	-	-	-
7.	Tanjung Emas	-	-	-
8.	Padang Ganting	-	-	-
9.	Lintau Buo	-	-	-
10.	Lintau Buo Utara	-	-	-
11.	Sungayang	13	6,5	0,5
12.	Sungai Tarab	-	-	-
13.	Salimpaung	301	8223,5	27,32
14.	Tanjuang Baru	46	1476,4	32,09
	<b>Tanah Datar</b>	<b>1048</b>	<b>26818,7</b>	<b>25,59</b>

Sumber/Source: Dinas Pertanian Kabupaten Tanah Datar/Regional Agriculture of Tanah Datar Regency

## Agriculture

**Tabel 5.2.8 Luas Panen, Produksi, dan Rata-Rata Produksi Per Hektar Tomat Menurut Kecamatan di Kabupaten Tanah Datar, 2021**

Table

*Harvested Area, Yield Rate, and Production of Tomato, by Subdistrict in Tanah Datar Regency, 2021*

	Kecamatan Subdistrict	Luas Panen Harvested Area (ha)	Produksi Production (Ton)	Produktivitas Productivity (Ton/ha)
	(1)	(2)	(3)	(4)
1.	X Koto	632	8890,05	14,07
2.	Batipuh	13	72	5,53
3.	Batipuh Selatan	-	-	-
4.	Pariangan	-	-	-
5.	Rambatan	-	-	-
6.	Lima Kaum	-	-	-
7.	Tanjung Emas	-	-	-
8.	Padang Ganting	-	-	-
9.	Lintau Buo	-	-	-
10.	Lintau Buo Utara	76	1240,3	16,32
11.	Sungayang	27	118,5	4,39
12.	Sungai Tarab	36	738	20,5
13.	Salimpaung	459	9376,5	20,43
14.	Tanjung Baru	45	860	19,11
	<b>Tanah Datar</b>	<b>1295</b>	<b>21518,35</b>	<b>16,62</b>

Sumber/Source: Dinas Pertanian Kabupaten Tanah Datar/Regional Agriculture of Tanah Datar Regency

**Tabel 5.2.9 Luas Panen, Produksi, dan Rata-Rata Produksi Per Hektar Sawi/Patsai Menurut Kecamatan di Kabupaten Tanah Datar, 2021**  
*Harvested Area, Yield Rate, and Production of Pok Coy/Bok Coy, by Subdistrict in Tanah Datar Regency, 2021*

	Kecamatan Subdistrict	Luas Panen Harvested Area (ha)	Produksi Production (Ton)	Produktivitas Productivity (Ton/ha)
	(1)	(2)	(3)	(4)
1.	X Koto	1985	20428,6	10,29
2.	Batipuh	12	90	7,5
3.	Batipuah Selatan	-	-	-
4.	Pariangan	-	-	-
5.	Rambatan	-	-	-
6.	Lima Kaum	-	-	-
7.	Tanjung Emas	-	-	-
8.	Padang Ganting	-	-	-
9.	Lintau Buo	-	-	-
10.	Lintau Buo Utara	-	-	-
11.	Sungayang	-	-	-
12.	Sungai Tarab	-	-	-
13.	Salimpaung	272	3774,5	13,88
14.	Tanjuang Baru	-	-	-
	<b>Tanah Datar</b>	<b>2269</b>	<b>24293,1</b>	<b>31,67</b>

Sumber/Source: Dinas Pertanian Kabupaten Tanah Datar/Regional Agriculture of Tanah Datar Regency



## Agriculture

**Tabel 5.2.10 Luas Panen, Produksi, dan Rata-Rata Produksi Per Hektar Terung Menurut Kecamatan di Kabupaten Tanah Datar, 2021**  
*Harvested Area, Yield Rate, and Production of Eggplant, by Subdistrict in Tanah Datar Regency, 2021*

Kecamatan Subdistrict	Luas Panen Harvested Area (ha)	Produksi Production (Ton)	Produktivitas Productivity (Ton/ha)
(1)	(2)	(3)	(4)
1. X Koto	1654	23099,5	13,97
2. Batipuh	14	144	10,29
3. Batipuah Selatan	-	-	-
4. Pariangan	-	-	-
5. Rambatan	-	-	-
6. Lima Kaum	-	-	-
7. Tanjung Emas	14	114,6	8,19
8. Padang Ganting	4	13,5	3,375
9. Lintau Buo	5	42,8	8,56
10. Lintau Buo Utara	78	371,2	4,76
11. Sungayang	21	158	7,52
12. Sungai Tarab	30	450	15
13. Salimpaung	218	5596,1	25,67
14. Tanjuang Baru	47	365	7,77
<b>Tanah Datar</b>	<b>2085</b>	<b>30354,7</b>	<b>14,56</b>

Sumber/Source: Dinas Pertanian Kabupaten Tanah Datar/Regional Agriculture of Tanah Datar Regency

**Tabel** 5.2.11 Luas Panen, Produksi, dan Rata-Rata Produksi Per Hektar Wortel Menurut Kecamatan di Kabupaten Tanah Datar, 2021  
*Table* 5.2.11 Harvested Area, Yield Rate, and Production of Carrot, by Subdistrict in Tanah Datar Regency, 2021

	Kecamatan Subdistrict	Luas Panen Harvested Area (ha)	Produksi Production (Ton)	Produktivitas Productivity (Ton/ha)
	(1)	(2)	(3)	(4)
1.	X Koto	453	6092,7	13,45
2.	Batipuh	-	-	-
3.	Batipuah Selatan	-	-	-
4.	Pariangan	-	-	-
5.	Rambatan	-	-	-
6.	Lima Kaum	-	-	-
7.	Tanjung Emas	-	-	-
8.	Padang Ganting	-	-	-
9.	Lintau Buo	-	-	-
10.	Lintau Buo Utara	-	-	-
11.	Sungayang	11	5,5	-
12.	Sungai Tarab	-	-	-
13.	Salimpaung	-	-	-
14.	Tanjuang Baru	-	-	-
	<b>Tanah Datar</b>	<b>464</b>	<b>6098,2</b>	<b>13,45</b>

Sumber/Source: Dinas Pertanian Kabupaten Tanah Datar/Regional Agriculture of Tanah Datar Regency

## Agriculture

**Tabel 5.2.12 Luas Panen, Produksi, dan Rata-Rata Produksi Per Hektar Alpokat Menurut Kecamatan di Kabupaten Tanah Datar, 2021**

Table

*Harvested Area, Yield Rate, and Production of Avocado, by Subdistrict in Tanah Datar Regency, 2021*

	Kecamatan Subdistrict	Luas Panen Harvested Area (ha)	Produksi Production (Ton)	Produktivitas Productivity (Ton/ha)
	(1)	(2)	(3)	(4)
1.	X Koto	17,36	525,0	30,24
2.	Batipuh	6,00	427,8	71,30
3.	Batipuah Selatan	64,21	448,3	6,98
4.	Pariangan	35,55	710,0	19,97
5.	Rambatan	5,49	117,4	21,38
6.	Lima Kaum	5,00	62,5	12,50
7.	Tanjung Emas	5,02	83,1	16,55
8.	Padang Ganting	0,98	31,4	32,04
9.	Lintau Buo	15,85	174,8	11,03
10.	Lintau Buo Utara	37,50	875,0	23,33
11.	Sungayang	12,90	269,9	20,92
12.	Sungai Tarab	14,00	240,1	17,15
13.	Salimpaung	8,01	163,8	20,45
14.	Tanjuang Baru	20,00	781,6	39,08
	<b>Tanah Datar</b>	<b>247,87</b>	<b>4 910,7</b>	<b>19,81</b>

Sumber/Source: Dinas Pertanian Kabupaten Tanah Datar/Regional Agriculture of Tanah Datar Regency

**Tabel 5.2.13 Luas Panen, Produksi, dan Rata-Rata Produksi Per Hektar Mangga Menurut Kecamatan di Kabupaten Tanah Datar, 2021**  
*Harvested Area, Yield Rate, and Production of Mango, by Subdistrict in Tanah Datar Regency, 2021*

	Kecamatan Subdistrict	Luas Panen Harvested Area (ha)	Produksi Production (Ton)	Produktivitas Productivity (Ton/ha)
	(1)	(2)	(3)	(4)
1.	X Koto	-	-	-
2.	Batipuh	3,76	33	8,77
3.	Batipuah Selatan	5,24	157,2	30
4.	Pariangan	-	-	-
5.	Rambatan	5,7	35,39	6,2
6.	Lima Kaum	-	-	-
7.	Tanjung Emas	0,76	6,135	8,07
8.	Padang Ganting	22,98	146,5	6,38
9.	Lintau Buo	8,86	708,8	80
10.	Lintau Buo Utara	-	-	-
11.	Sungayang	0,47	7,35	15,63
12.	Sungai Tarab	0,86	9,82	11,41
13.	Salimpaung	2,43	104,75	43,1
14.	Tanjuang Baru	1,45	58	40
	<b>Tanah Datar</b>	<b>52,41</b>	<b>1266,95</b>	<b>24,12</b>

Sumber/Source: Dinas Pertanian Kabupaten Tanah Datar/Regional Agriculture of Tanah Datar Regency

## Agriculture

**Tabel 5.2.14 Luas Panen, Produksi, dan Rata-Rata Produksi Per Hektar Rambutan Menurut Kecamatan di Kabupaten Tanah Datar, 2021**  
*Harvested Area, Yield Rate, and Production of Rambutan, by Subdistrict in Tanah Datar Regency, 2021*

Kecamatan Subdistrict	Luas Panen Harvested Area (ha)	Produksi Production (Ton)	Produktivitas Productivity (Ton/ha)
(1)	(2)	(3)	(4)
1. X Koto	-	-	-
2. Batipuh	2,00	440,0	220,00
3. Batipuah Selatan	5,21	10,4	2,00
4. Pariangan	-	-	-
5. Rambatan	-	-	-
6. Lima Kaum	-	-	-
7. Tanjung Emas	24,00	240,0	10,00
8. Padang Ganting	2,38	12,1	5,08
9. Lintau Buo	-	-	-
10. Lintau Buo Utara	-	-	-
11. Sungayang	0,96	4,8	5,00
12. Sungai Tarab	0,50	3,2	6,40
13. Salimpaung	0,29	5,6	19,31
14. Tanjung Baru	-	-	-
<b>Tanah Datar</b>	<b>35,34</b>	<b>716,1</b>	<b>20,26</b>

Sumber/Source: Dinas Pertanian Kabupaten Tanah Datar/Regional Agriculture of Tanah Datar Regency

**Tabel** 5.2.15 Luas Panen, Produksi, dan Rata-Rata Produksi Per Hektar Duku Menurut Kecamatan di Kabupaten Tanah Datar, 2021  
*Table* 5.2.15 Harvested Area, Yield Rate, and Production of Lansones, by Subdistrict in Tanah Datar Regency, 2021

	Kecamatan Subdistrict	Luas Panen Harvested Area (ha)	Produksi Production (Ton)	Produktivitas Productivity (Ton/ha)
	(1)	(2)	(3)	(4)
1.	X Koto	-	-	-
2.	Batipuh	-	-	-
3.	Batipuah Selatan	-	-	-
4.	Pariangan	-	-	-
5.	Rambatan	-	-	-
6.	Lima Kaum	-	-	-
7.	Tanjung Emas	-	-	-
8.	Padang Ganting	-	-	-
9.	Lintau Buo	2,16	43,2	20
10.	Lintau Buo Utara	-	-	-
11.	Sungayang	1,75	12,5	7,14
12.	Sungai Tarab	-	-	-
13.	Salimpaung	-	-	-
14.	Tanjuang Baru	-	-	-
	<b>Tanah Datar</b>	<b>3,91</b>	<b>55,7</b>	<b>14,24</b>

Sumber/Source: Dinas Pertanian Kabupaten Tanah Datar/Regional Agriculture of Tanah Datar Regency

## Agriculture

**Tabel 5.2.16 Luas Panen, Produksi, dan Rata-Rata Produksi Per Hektar Jeruk Menurut Kecamatan di Kabupaten Tanah Datar, 2021**  
*Harvested Area, Yield Rate, and Production of Orange by Subdistrict in Tanah Datar Regency, 2021*

	Kecamatan Subdistrict	Luas Panen Harvested Area (ha)	Produksi Production (Ton)	Produktivitas Productivity (Ton/ha)
	(1)	(2)	(3)	(4)
1.	X Koto	60,05	1649,6	27,47
2.	Batipuh	6,22	100	16,07
3.	Batipuah Selatan	0,625	10	16
4.	Pariangan	2,5	21	8,4
5.	Rambatan	-	-	-
6.	Lima Kaum	-	-	-
7.	Tanjung Emas	-	-	-
8.	Padang Ganting	-	-	-
9.	Lintau Buo	10,17	161,6	15,88
10.	Lintau Buo Utara	23,75	379	15,95
11.	Sungayang	16,88	206,2	12,21
12.	Sungai Tarab	16,61	14,84	0,89
13.	Salimpaung	-	-	-
14.	Tanjuang Baru	1,95	217,7	111,64
	<b>Tanah Datar</b>	<b>64,33</b>	<b>2759,94</b>	<b>42,9</b>

Sumber/Source: Dinas Pertanian Kabupaten Tanah Datar/Regional Agriculture of Tanah Datar Regency

**Tabel 5.2.17 Luas Panen, Produksi, dan Rata-Rata Produksi Per Hektar Durian Menurut Kecamatan di Kabupaten Tanah Datar, 2021**

Table

*Harvested Area, Yield Rate, and Production of Durian, by Subdistrict in Tanah Datar Regency, 2021*

	Kecamatan Subdistrict	Luas Panen Harvested Area (ha)	Produksi Production (Ton)	Produktivitas Productivity (Ton/ha)
	(1)	(2)	(3)	(4)
1.	X Koto	437	592,1	1,35
2.	Batipuh	201	135	0,67
3.	Batipuah Selatan	324,1	972,3	3
4.	Pariangan	63,8	50	0,78
5.	Rambatan	35	74,3	2,12
6.	Lima Kaum	10	24	2,4
7.	Tanjung Emas	262,3	195,67	0,74
8.	Padang Ganting	80,5	26,04	0,32
9.	Lintau Buo	195	3120	16
10.	Lintau Buo Utara	560	2282	4,07
11.	Sungayang	134,5	57,1	0,42
12.	Sungai Tarab	5	14,9	2,98
13.	Salimpaung	97,4	91,73	0,94
14.	Tanjung Baru	167,8	105,92	0,63
	<b>Tanah Datar</b>	<b>257,34</b>	<b>7741,07</b>	<b>30,08</b>

Sumber/Source: Dinas Pertanian Kabupaten Tanah Datar/Regional Agriculture of Tanah Datar Regency



## Agriculture

**Tabel 5.2.18 Luas Panen, Produksi, dan Rata-Rata Produksi Per Hektar Jambu Batu Menurut Kecamatan di Kabupaten Tanah Datar, 2021**  
*Harvested Area, Yield Rate, and Production of Guava/Common , by Subdistrict in Tanah Datar Regency, 2021*

	Kecamatan Subdistrict	Luas Panen Harvested Area (ha)	Produksi Production (Ton)	Produktivitas Productivity (Ton/ha)
	(1)	(2)	(3)	(4)
1.	X Koto	-	-	-
2.	Batipuh	0,21	4	19
3.	Batipuh Selatan	0,99	7,3	7,3
4.	Pariangan	-	-	-
5.	Rambatan	-	-	-
6.	Lima Kaum	0,79	6,8	8,6
7.	Tanjung Emas	0,2	4	20
8.	Padang Ganting	0,62	7,6	12,25
9.	Lintau Buo	0,64	32	50
10.	Lintau Buo Utara	-	-	-
11.	Sungayang	1,35	20	14,81
12.	Sungai Tarab	0,06	4	66,66
13.	Salimpaung	-	-	-
14.	Tanjuang Baru	0,87	24,7	28,3
	<b>Tanah Datar</b>	<b>5,77</b>	<b>110,4</b>	<b>19,13</b>

Sumber/Source: Dinas Pertanian Kabupaten Tanah Datar/Regional Agriculture of Tanah Datar Regency

**Tabel** 5.2.19 Luas Panen, Produksi, dan Rata-Rata Produksi Per Hektar Jambu Air Menurut Kecamatan di Kabupaten Tanah Datar, 2021  
*Table* 5.2.19 Harvested Area, Yield Rate, and Production of Jambu Pole, by Subdistrict in Tanah Datar Regency, 2021

	Kecamatan Subdistrict	Luas Panen Harvested Area (ha)	Produksi Production (Ton)	Produktivitas Productivity (Ton/ha)
	(1)	(2)	(3)	(4)
1.	X Koto	-	-	-
2.	Batipuh	0,71	3,5	4,92
3.	Batipuah Selatan	-	-	-
4.	Pariangan	-	-	-
5.	Rambatan	-	-	-
6.	Lima Kaum	-	-	-
7.	Tanjung Emas	0,46	5,97	12,97
8.	Padang Ganting	0,14	11,04	78,85
9.	Lintau Buo	1,12	12	10,71
10.	Lintau Buo Utara	-	-	-
11.	Sungayang	0,18	38,2	212,22
12.	Sungai Tarab	0,16	3	18,75
13.	Salimpaung	-	-	-
14.	Tanjuang Baru	-	-	-
	<b>Tanah Datar</b>	<b>2,77</b>	<b>73,71</b>	<b>338,42</b>

Sumber/Source: Dinas Pertanian Kabupaten Tanah Datar/Regional Agriculture of Tanah Datar Regency

## Agriculture

**Tabel 5.2.20 Luas Panen, Produksi, dan Rata-Rata Produksi Per Hektar Sawo Menurut Kecamatan di Kabupaten Tanah Datar, 2021**

Table

*Harvested Area, Yield Rate, and Production of Sopotilla, by Subdistrict in Tanah Datar Regency, 2021*

	Kecamatan Subdistrict	Luas Panen Harvested Area (ha)	Produksi Production (Ton)	Produktivitas Productivity (Ton/ha)
	(1)	(2)	(3)	(4)
1.	X Koto	-	-	-
2.	Batipuh	20	140	7
3.	Batipuah Selatan	124,86	6013,75	48,16
4.	Pariangan	1,2	51	42,5
5.	Rambatan	4,3	60,51	14,07
6.	Lima Kaum	1,5	37	24,66
7.	Tanjung Emas	3,13	928	2,96
8.	Padang Ganting	4,01	232,4	57,95
9.	Lintau Buo	2,89	68,8	2,38
10.	Lintau Buo Utara	7	125,5	17,92
11.	Sungayang	22,53	179	7,94
12.	Sungai Tarab	0,65	6,6	10,15
13.	Salimpaung	1,18	19,2	16,27
14.	Tanjung Baru	0,78	20	25,64
	<b>Tanah Datar</b>	<b>194,03</b>	<b>6963,05</b>	<b>35,88</b>

Sumber/Source: Dinas Pertanian Kabupaten Tanah Datar/Regional Agriculture of Tanah Datar Regency

**Tabel** 5.2.21 Luas Panen, Produksi, dan Rata-Rata Produksi Per Hektar Pepaya Menurut Kecamatan di Kabupaten Tanah Datar, 2021  
*Table* 5.2.21 Harvested Area, Yield Rate, and Production of Pepaya, by Subdistrict in Tanah Datar Regency, 2021

	Kecamatan Subdistrict	Luas Panen Harvested Area (ha)	Produksi Production (Ton)	Rata-rata Produksi Yield Rate (Ton/ha)
	(1)	(2)	(3)	(4)
1.	X Koto	-	-	-
2.	Batipuh	0,36	12	33,33
3.	Batipuah Selatan	5,71	730,28	127,89
4.	Pariangan	-	-	-
5.	Rambatan	1,26	63,63	50,5
6.	Lima Kaum	0,63	30	47,61
7.	Tanjung Emas	0,11	6,34	57,63
8.	Padang Ganting	0,68	60	88,23
9.	Lintau Buo	1,14	109,2	95,78
10.	Lintau Buo Utara	-	-	-
11.	Sungayang	0,52	35	67,3
12.	Sungai Tarab	2,62	58,1	22,17
13.	Salimpaung	0,57	69	121,05
14.	Tanjung Baru	-	-	-
	<b>Tanah Datar</b>	<b>13,63</b>	<b>1173,55</b>	<b>86,1</b>

Sumber/Source: Dinas Pertanian Kabupaten Tanah Datar/Regional Agriculture of Tanah Datar Regency

## Agriculture

**Tabel 5.2.22 Luas Panen, Produksi, dan Rata-Rata Produksi Per Hektar Pisang Menurut Kecamatan di Kabupaten Tanah Datar, 2021**

Table

*Harvested Area, Yield Rate, and Production of Banana, by Subdistrict in Tanah Datar Regency, 2021*

	Kecamatan Subdistrict	Luas Panen Harvested Area (ha)	Produksi Production (Ton)	Rata-rata Produksi Yield Rate (Ton/ha)
	(1)	(2)	(3)	(4)
1.	X Koto	0,44	13,72	31,18
2.	Batipuh	38,36	797,3	20,78
3.	Batipuah Selatan	17,5	1176,52	67,23
4.	Pariangan	0,5	18,8	37,6
5.	Rambatan	0,264	10,305	39,03
6.	Lima Kaum	0,8	10,3	12,87
7.	Tanjung Emas	9,74	289,99	29,77
8.	Padang Ganting	2,32	75	32,32
9.	Lintau Buo	0,8	24	30
10.	Lintau Buo Utara	2,44	2068	847,54
11.	Sungayang	28,24	1074,5	38,04
12.	Sungai Tarab	5	33	6,6
13.	Salimpaung	23,56	1070,55	0,45
14.	Tanjuang Baru	81	3543,9	43,75
	<b>Tanah Datar</b>	<b>232,93</b>	<b>10205,88</b>	<b>43,81</b>

Sumber/Source: Dinas Pertanian Kabupaten Tanah Datar/Regional Agriculture of Tanah Datar Regency

**Tabel 5.2.23 Luas Panen, Produksi, dan Rata-Rata Produksi Per Hektar Nenas Menurut Kecamatan di Kabupaten Tanah Datar, 2021**

Table

*Harvested Area, Yield Rate, and Production of Pineapple, by Subdistrict in Tanah Datar Regency, 2021*

	Kecamatan Subdistrict	Luas Panen Harvested Area (ha)	Produksi Production (Ton)	Rata-rata Produksi Yield Rate (Ton/ha)
	(1)	(2)	(3)	(4)
1.	X Koto	-	-	-
2.	Batipuh	-	-	-
3.	Batipuah Selatan	-	-	-
4.	Pariangan	-	-	-
5.	Rambatan	-	-	-
6.	Lima Kaum	-	-	-
7.	Tanjung Emas	-	-	-
8.	Padang Ganting	0,00508	1,48	291,33
9.	Lintau Buo	0,0208	1,2	57,69
10.	Lintau Buo Utara	-	-	-
11.	Sungayang	-	-	-
12.	Sungai Tarab	0,0012	0,056	46,66
13.	Salimpaung	-	-	-
14.	Tanjuang Baru	-	-	-
	<b>Tanah Datar</b>	<b>0,027</b>	<b>2,74</b>	<b>101,48</b>

Sumber/Source: Dinas Pertanian Kabupaten Tanah Datar/Regional Agriculture of Tanah Datar Regency

## Agriculture

**Tabel 5.2.24 Luas Panen, Produksi, dan Rata-Rata Produksi Per Hektar Salak Menurut Kecamatan di Kabupaten Tanah Datar, 2021**  
*Harvested Area, Yield Rate, and Production of Salak, by Subdistrict in Tanah Datar Regency, 2021*

	Kecamatan Subdistrict	Luas Panen Harvested Area (ha)	Produksi Production (Ton)	Rata-rata Produksi Yield Rate (Ton/ha)
	(1)	(2)	(3)	(4)
1.	X Koto	-	-	-
2.	Batipuh	-	-	-
3.	Batipuah Selatan	-	-	-
4.	Pariangan	-	-	-
5.	Rambatan	-	-	-
6.	Lima Kaum	-	-	-
7.	Tanjung Emas	-	-	-
8.	Padang Ganting	-	-	-
9.	Lintau Buo	-	-	-
10.	Lintau Buo Utara	-	-	-
11.	Sungayang	-	-	-
12.	Sungai Tarab	-	-	-
13.	Salimpaung	-	-	-
14.	Tanjuang Baru	-	-	-
	<b>Tanah Datar</b>	-	-	-

Sumber/Source: Dinas Pertanian Kabupaten Tanah Datar/Regional Agriculture of Tanah Datar Regency

**Tabel** 5.2.25 Luas Panen, Produksi, dan Rata-Rata Produksi Per Hektar Belimbing Menurut Kecamatan di Kabupaten Tanah Datar, 2021  
*Table* 5.2.25 Harvested Area, Yield Rate, and Production of Star Fruit, by Subdistrict in Tanah Datar Regency, 2021

	Kecamatan Subdistrict	Luas Panen Harvested Area (ha)	Produksi Production (Ton)	Rata-rata Produksi Yield Rate (Ton/ha)
	(1)	(2)	(3)	(4)
1.	X Koto	-	-	-
2.	Batipuh	-	-	-
3.	Batipuah Selatan	-	-	-
4.	Pariangan	-	-	-
5.	Rambatan	-	-	-
6.	Lima Kaum	-	-	-
7.	Tanjung Emas	-	-	-
8.	Padang Ganting	0,18	2,1	11,66
9.	Lintau Buo	1,91	4,8	2,51
10.	Lintau Buo Utara	-	-	-
11.	Sungayang	-	-	-
12.	Sungai Tarab	3,56	2,32	0,65
13.	Salimpaung	-	-	-
14.	Tanjung Baru	-	-	-
	<b>Tanah Datar</b>	<b>5,65</b>	<b>9,22</b>	<b>1,63</b>

Sumber/Source: Dinas Pertanian Kabupaten Tanah Datar/Regional Agriculture of Tanah Datar Regency



## Agriculture

**Tabel 5.2.26 Luas Panen, Produksi, dan Rata-Rata Produksi Per Hektar Nangka Menurut Kecamatan di Kabupaten Tanah Datar, 2021**

*Harvested Area, Yield Rate, and Production of Jack Fruit, by Subdistrict in Tanah Datar Regency, 2021*

	Kecamatan Subdistrict	Luas Panen Harvested Area (ha)	Produksi Production (Ton)	Rata-rata Produksi Yield Rate (Ton/ha)
	(1)	(2)	(3)	(4)
1.	X Koto	-	-	-
2.	Batipuh	-	-	-
3.	Batipuah Selatan	-	-	-
4.	Pariangan	-	-	-
5.	Rambatan	74	5,88	0,08
6.	Lima Kaum	10	0,4	0,04
7.	Tanjung Emas	97	5,82	0,06
8.	Padang Ganting	801	88	0,1
9.	Lintau Buo	182	11,2	0,06
10.	Lintau Buo Utara	-	-	-
11.	Sungayang	51	6,4	1,25
12.	Sungai Tarab	150	5,98	0,04
13.	Salimpaung	104	19,92	0,19
14.	Tanjung Baru	100	42,41	0,42
	<b>Tanah Datar</b>	<b>15,69</b>	<b>186,01</b>	<b>11,85</b>

Sumber/Source: Dinas Pertanian Kabupaten Tanah Datar/Regional Agriculture of Tanah Datar Regency

**Tabel 5.2.27 Luas Panen, Produksi, dan Rata-Rata Produksi Per Hektar Manggis Menurut Kecamatan di Kabupaten Tanah Datar, 2021**

Table

*Harvested Area, Yield Rate, and Production of Mangosteen, by Subdistrict in Tanah Datar Regency, 2021*

	Kecamatan Subdistrict	Luas Panen Harvested Area (ha)	Produksi Production (Ton)	Rata-rata Produksi Yield Rate (Ton/ha)
	(1)	(2)	(3)	(4)
1.	X Koto	-	-	-
2.	Batipuh	10,1	50	4,95
3.	Batipuah Selatan	11,27	233,8	20,74
4.	Pariangan	0,5	6,26	12,52
5.	Rambatan	-	-	-
6.	Lima Kaum	-	-	-
7.	Tanjung Emas	78,91		
8.	Padang Ganting	5,17		
9.	Lintau Buo	2,32		
10.	Lintau Buo Utara	-	-	-
11.	Sungayang	5,2	25,6	4,97
12.	Sungai Tarab	-	-	-
13.	Salimpaung	4,9	47,2	9,63
14.	Tanjuang Baru	-	-	-
	<b>Tanah Datar</b>	<b>118,46</b>	<b>1179,29</b>	<b>9,95</b>

Sumber/Source: Dinas Pertanian Kabupaten Tanah Datar/Regional Agriculture of Tanah Datar Regency

## 5.3 Perkebunan/*Plantation*

**Tabel 5.3.1 Luas Panen, Produksi, dan Rata-Rata Produksi Per Hektar Karet Menurut Kecamatan di Kabupaten Tanah Datar, 2021**  
*Harvested Area, Yield Rate, and Production of Rubber, by Subdistrict in Tanah Datar Regency, 2021*

	Kecamatan <i>Subdistrict</i>	Luas Panen <i>Harvested Area (ha)</i>	Produksi <i>Production (Ton)</i>	Rata-rata Produksi <i>Yield Rate (Ton/ha)</i>
	(1)	(2)	(3)	(4)
1.	X Koto			
2.	Batipuh			
3.	Batipuah Selatan	5,00	3,05	0,61
4.	Pariangan			
5.	Rambatan	114,50	53,60	0,47
6.	Lima Kaum	33,00	21,70	0,66
7.	Tanjung Emas	833,25	893,50	1,07
8.	Padang Ganting	1.521,50	1.865,40	1,23
9.	Lintau Buo	2.537,00	3.188,00	1,26
10.	Lintau Buo Utara	884,00	1.025,00	1,16
11.	Sungayang	18,90	9,50	0,50
12.	Sungai Tarab			
13.	Salimpaung			
14.	Tanjuang Baru			
	<b>Tanah Datar</b>	<b>5.947,15</b>	<b>7.059,75</b>	<b>1,19</b>

Sumber/*Source*: Dinas Pertanian Kabupaten Tanah Datar/*Regional Agriculture of Tanah Datar Regency*

**Tabel 5.3.2** Luas Panen, Produksi, dan Rata-Rata Produksi Per Hektar Malinjo Menurut Kecamatan di Kabupaten Tanah Datar, 2021  
*Harvested Area, Yield Rate, and Production of Maize, by Subdistrict in Tanah Datar Regency, 2021*

	Kecamatan Subdistrict	Luas Panen Harvested Area (ha)	Produksi Production (Ton)	Rata-rata Produksi Yield Rate (Ton/ha)
	(1)	(2)	(3)	(4)
1.	X Koto	-	-	-
2.	Batipuh	-	-	-
3.	Batipuah Selatan	-	-	-
4.	Pariangan	-	-	-
5.	Rambatan	-	-	-
6.	Lima Kaum	-	-	-
7.	Tanjung Emas	-	-	-
8.	Padang Ganting	-	-	-
9.	Lintau Buo	-	-	-
10.	Lintau Buo Utara	-	-	-
11.	Sungayang	-	-	-
12.	Sungai Tarab	-	-	-
13.	Salimpaung	-	-	-
14.	Tanjuang Baru	-	-	-
	<b>Tanah Datar</b>	-	-	-

Sumber/Source: Dinas Pertanian Kabupaten Tanah Datar/Regional Agriculture of Tanah Datar Regency

## Agriculture

**Tabel 5.3.3 Luas Panen, Produksi, dan Rata-Rata Produksi Per Hektar Kakao Menurut Kecamatan di Kabupaten Tanah Datar, 2021**  
*Harvested Area, Yield Rate, and Production of Cocoa, by Subdistrict in Tanah Datar Regency, 2021*

	Kecamatan Subdistrict	Luas Panen Harvested Area (ha)	Produksi Production (Ton)	Rata-rata Produksi Yield Rate (Ton/ha)
	(1)	(2)	(3)	(4)
1.	X Koto	9,00	5,00	0,56
2.	Batipuh	85,25	68,75	0,81
3.	Batipuah Selatan	220,00	194,25	0,88
4.	Pariangan	65,00	59,27	0,91
5.	Rambatan	1.337,75	1.576,27	1,18
6.	Lima Kaum	83,00	74,25	0,89
7.	Tanjung Emas	142,50	133,46	0,94
8.	Padang Ganting	171,75	166,00	0,97
9.	Lintau Buo	119,00	107,00	0,90
10.	Lintau Buo Utara	808,50	815,00	1,01
11.	Sungayang	410,50	457,50	1,11
12.	Sungai Tarab	176,00	134,55	0,76
13.	Salimpaung	135,00	114,00	0,84
14.	Tanjuang Baru	195,00	172,00	0,88
	<b>Tanah Datar</b>	<b>3.958,25</b>	<b>4.077,30</b>	<b>1,03</b>

Sumber/Source: Dinas Pertanian Kabupaten Tanah Datar/Regional Agriculture of Tanah Datar Regency

**Tabel 5.3.4 Luas Panen, Produksi, dan Rata-Rata Produksi Per Hektar Cengkeh Menurut Kecamatan di Kabupaten Tanah Datar, 2021**

*Harvested Area, Yield Rate, and Production of Clove, by Subdistrict in Tanah Datar Regency, 2021*

	Kecamatan Subdistrict	Luas Panen Harvested Area (ha)	Produksi Production (Ton)	Rata-rata Produksi Yield Rate (Ton/ha)
	(1)	(2)	(3)	(4)
1.	X Koto	33,25	8,02	0,56
2.	Batipuh	161,00	32,50	0,81
3.	Batipuah Selatan	105,00	39,97	0,88
4.	Pariangan	153,50	68,20	0,91
5.	Rambatan	127,25	43,75	1,18
6.	Lima Kaum	17,75	4,00	0,89
7.	Tanjung Emas	45,00	12,60	0,94
8.	Padang Ganting	45,00	7,56	0,97
9.	Lintau Buo	42,00	13,62	0,90
10.	Lintau Buo Utara	33,00	9,30	1,01
11.	Sungayang	47,38	6,03	1,11
12.	Sungai Tarab	81,60	29,90	0,76
13.	Salimpaung	77,00	28,40	0,84
14.	Tanjuang Baru	78,00	24,43	0,88
	<b>Tanah Datar</b>	<b>1.046,73</b>	<b>328,28</b>	<b>0,31</b>

Sumber/Source: Dinas Pertanian Kabupaten Tanah Datar/Regional Agriculture of Tanah Datar Regency

## Agriculture

**Tabel 5.3.5 Luas Panen, Produksi, dan Rata-Rata Produksi Per Hektar Kulit Manis Menurut Kecamatan di Kabupaten Tanah Datar, 2021**  
*Harvested Area, Yield Rate, and Production of Cinnamon, by Subdistrict in Tanah Datar Regency, 2021*

	Kecamatan Subdistrict	Luas Panen Harvested Area (ha)	Produksi Production (Ton)	Rata-rata Produksi Yield Rate (Ton/ha)
	(1)	(2)	(3)	(4)
1.	X Koto	209,00	18,74	0,09
2.	Batipuh	512,50	84,82	0,17
3.	Batipuah Selatan	116,25	35,50	0,31
4.	Pariangan	569,00	93,50	0,16
5.	Rambatan	244,00	51,65	0,21
6.	Lima Kaum	88,50	55,00	0,62
7.	Tanjung Emas	136,75	46,66	0,34
8.	Padang Ganting	209,00	50,50	0,24
9.	Lintau Buo	161,00	103,00	0,64
10.	Lintau Buo Utara	690,00	85,88	0,12
11.	Sungayang	737,50	214,75	0,29
12.	Sungai Tarab	777,50	77,00	0,10
13.	Salimpaung	407,00	70,00	0,17
14.	Tanjung Baru	292,50	91,50	0,31
	<b>Tanah Datar</b>	<b>5.150,50</b>	<b>1.078,50</b>	<b>0,21</b>

Sumber/Source: Dinas Pertanian Kabupaten Tanah Datar/Regional Agriculture of Tanah Datar Regency

**Tabel 5.3.6 Luas Panen, Produksi, dan Rata-Rata Produksi Per Hektar Kelapa Menurut Kecamatan di Kabupaten Tanah Datar, 2021**

Table

*Harvested Area, Yield Rate, and Production of Coconut, by Subdistrict in Tanah Datar Regency, 2021*

	<b>Kecamatan Subdistrict</b>	<b>Luas Panen Harvested Area (ha)</b>	<b>Produksi Production (Ton)</b>	<b>Rata-rata Produksi Yield Rate (Ton/ha)</b>
	(1)	(2)	(3)	(4)
1.	X Koto	6,00	2,46	0,41
2.	Batipuh	233,50	190,30	0,81
3.	Batipuah Selatan	59,00	55,45	0,94
4.	Pariangan	70,00	70,05	1,00
5.	Rambatan	409,75	429,90	1,05
6.	Lima Kaum	39,00	38,00	0,97
7.	Tanjung Emas	240,00	247,86	1,03
8.	Padang Ganting	297,25	273,00	0,92
9.	Lintau Buo	127,00	128,90	1,01
10.	Lintau Buo Utara	297,00	264,12	0,89
11.	Sungayang	62,50	66,80	1,07
12.	Sungai Tarab	84,30	81,10	0,96
13.	Salimpaung	75,00	71,30	0,95
14.	Tanjuang Baru	44,50	42,75	0,96
	<b>Tanah Datar</b>	<b>2.044,80</b>	<b>1.961,99</b>	<b>0,96</b>

Sumber/Source: Dinas Pertanian Kabupaten Tanah Datar/Regional Agriculture of Tanah Datar Regency



## Agriculture

**Tabel 5.3.7 Luas Panen, Produksi, dan Rata-Rata Produksi Per Hektar Kapok Menurut Kecamatan di Kabupaten Tanah Datar, 2021**  
*Harvested Area, Yield Rate, and Production of Kapok, by Subdistrict in Tanah Datar Regency, 2021*

	Kecamatan Subdistrict	Luas Panen Harvested Area (ha)	Produksi Production (Ton)	Rata-rata Produksi Yield Rate (Ton/ha)
	(1)	(2)	(3)	(4)
1.	X Koto			
2.	Batipuh			
3.	Batipuah Selatan	5,00	0,56	0,11
4.	Pariangan			
5.	Rambatan	20,00	1,44	0,07
6.	Lima Kaum			
7.	Tanjung Emas			
8.	Padang Ganting			
9.	Lintau Buo			
10.	Lintau Buo Utara			
11.	Sungayang			
12.	Sungai Tarab			
13.	Salimpaung			
14.	Tanjuang Baru			
	<b>Tanah Datar</b>	<b>25,00</b>	<b>2,00</b>	<b>0,08</b>

Sumber/Source: Dinas Pertanian Kabupaten Tanah Datar/Regional Agriculture of Tanah Datar Regency

**Tabel 5.3.8 Luas Panen, Produksi, dan Rata-Rata Produksi Per Hektar Kemiri Menurut Kecamatan di Kabupaten Tanah Datar, 2021**  
*Table 5.3.8 Harvested Area, Yield Rate, and Production of Candlenut, by Subdistrict in Tanah Datar Regency, 2021*

Kecamatan Subdistrict	Luas Panen Harvested Area (ha)	Produksi Production (Ton)	Rata-rata Produksi Yield Rate (Ton/ha)
(1)	(2)	(3)	(4)
1. X Koto			
2. Batipuh	11,50	7,20	0,63
3. Batipuah Selatan	97,50	57,10	0,59
4. Pariangan	6,00	2,80	0,47
5. Rambatan	120,00	15,10	0,13
6. Lima Kaum	4,00	2,00	0,50
7. Tanjung Emas	108,50	54,55	0,50
8. Padang Ganting	20,75	11,70	0,56
9. Lintau Buo			
10. Lintau Buo Utara			
11. Sungayang			
12. Sungai Tarab			
13. Salimpaung			
14. Tanjuang Baru			
<b>Tanah Datar</b>	<b>368,25</b>	<b>150,45</b>	<b>0,41</b>

Sumber/Source: Dinas Pertanian Kabupaten Tanah Datar/Regional Agriculture of Tanah Datar Regency

## Agriculture

**Tabel 5.3.9 Luas Panen, Produksi, dan Rata-Rata Produksi Per Hektar Kopi Robusta Menurut Kecamatan di Kabupaten Tanah Datar, 2021**  
*Harvested Area, Yield Rate, and Production of Robusta Coffe, by Subdistrict in Tanah Datar Regency, 2021*

	Kecamatan Subdistrict	Luas Panen Harvested Area (ha)	Produksi Production (Ton)	Rata-rata Produksi Yield Rate (Ton/ha)
	(1)	(2)	(3)	(4)
1.	X Koto	142,00	115,50	0,81
2.	Batipuh	167,00	154,50	0,93
3.	Batipuah Selatan	490,00	485,12	0,99
4.	Pariangan	7,50	7,26	0,97
5.	Rambatan			
6.	Lima Kaum	6,50	2,20	0,34
7.	Tanjung Emas	35,50	22,50	0,63
8.	Padang Ganting	6,50	4,25	0,65
9.	Lintau Buo	25,00	21,45	0,86
10.	Lintau Buo Utara	177,00	152,70	0,86
11.	Sungayang	44,00	37,70	0,86
12.	Sungai Tarab	117,50	85,10	0,72
13.	Salimpaung	25,00	17,70	0,71
14.	Tanjung Baru	188,00	165,50	0,88
	<b>Tanah Datar</b>	<b>1.431,50</b>	<b>1.271,48</b>	<b>0,89</b>

Sumber/Source: Dinas Pertanian Kabupaten Tanah Datar/Regional Agriculture of Tanah Datar Regency

**Tabel** 5.3.10 Luas Panen, Produksi, dan Rata-Rata Produksi Per Hektar Kopi Arabika Menurut Kecamatan di Kabupaten Tanah Datar, 2021  
*Table* 5.3.10 Harvested Area, Yield Rate, and Production of Arabica Coffee, by Subdistrict in Tanah Datar Regency, 2021

	Kecamatan Subdistrict	Luas Panen Harvested Area (ha)	Produksi Production (Ton)	Rata-rata Produksi Yield Rate (Ton/ha)
	(1)	(2)	(3)	(4)
1.	X Koto	31,00	4,01	0,13
2.	Batipuh	6,75	2,15	0,32
3.	Batipuah Selatan	4,50		
4.	Pariangan	13,00	6,26	0,48
5.	Rambatan			
6.	Lima Kaum			
7.	Tanjung Emas			
8.	Padang Ganting			
9.	Lintau Buo			
10.	Lintau Buo Utara	7,00	3,65	0,52
11.	Sungayang	35,50	17,87	0,50
12.	Sungai Tarab	1,50	0,63	0,42
13.	Salimpaung	24,00	15,45	0,64
14.	Tanjuang Baru			
	<b>Tanah Datar</b>	<b>123,25</b>	<b>50,02</b>	<b>0,41</b>

Sumber/Source: Dinas Pertanian Kabupaten Tanah Datar/Regional Agriculture of Tanah Datar Regency

## Agriculture

**Tabel 5.3.11 Luas Panen, Produksi, dan Rata-Rata Produksi Per Hektar Lada Menurut Kecamatan di Kabupaten Tanah Datar, 2021**  
*Harvested Area, Yield Rate, and Production of Papper, by Subdistrict in Tanah Datar Regency, 2021*

	Kecamatan Subdistrict	Luas Panen Harvested Area (ha)	Produksi Production (Ton)	Rata-rata Produksi Yield Rate (Ton/ha)
	(1)	(2)	(3)	(4)
1.	X Koto	-	-	-
2.	Batipuh	-	-	-
3.	Batipuah Selatan	-	-	-
4.	Pariangan	-	-	-
5.	Rambatan	-	-	-
6.	Lima Kaum	-	-	-
7.	Tanjung Emas	-	-	-
8.	Padang Ganting	-	-	-
9.	Lintau Buo	-	-	-
10.	Lintau Buo Utara	-	-	-
11.	Sungayang	-	-	-
12.	Sungai Tarab	-	-	-
13.	Salimpaung	-	-	-
14.	Tanjuang Baru	-	-	-
	<b>Tanah Datar</b>	-	-	-

Sumber/Source: Dinas Pertanian Kabupaten Tanah Datar/Regional Agriculture of Tanah Datar Regency

**Tabel 5.3.12 Luas Panen, Produksi, dan Rata-Rata Produksi Per Hektar Pala Menurut Kecamatan di Kabupaten Tanah Datar, 2021**

Table

*Harvested Area, Yield Rate, and Production of Nutmeg, by Subdistrict in Tanah Datar Regency, 2021*

	Kecamatan Subdistrict	Luas Panen Harvested Area (ha)	Produksi Production (Ton)	Rata-rata Produksi Yield Rate (Ton/ha)
	(1)	(2)	(3)	(4)
1.	X Koto			
2.	Batipuh	14,00	5,75	0,41
3.	Batipuh Selatan	38,00	15,40	0,41
4.	Pariangan	15,00	8,42	0,56
5.	Rambatan	6,50	2,75	0,42
6.	Lima Kaum	4,00	0,90	0,23
7.	Tanjung Emas	2,00		-
8.	Padang Ganting			
9.	Lintau Buo			
10.	Lintau Buo Utara			
11.	Sungayang			
12.	Sungai Tarab	2,50		-
13.	Salimpaung			
14.	Tanjung Baru			
	<b>Tanah Datar</b>	<b>82,00</b>	<b>33,22</b>	<b>0,41</b>

Sumber/Source: Dinas Pertanian Kabupaten Tanah Datar/Regional Agriculture of Tanah Datar Regency

## Agriculture

**Tabel 5.3.13 Luas Panen, Produksi, dan Rata-Rata Produksi Per Hektar Panili Menurut Kecamatan di Kabupaten Tanah Datar, 2021**  
*Harvested Area, Yield Rate, and Production of Vanilla, by Subdistrict in Tanah Datar Regency, 2021*

	Kecamatan Subdistrict	Luas Panen Harvested Area (ha)	Produksi Production (Ton)	Rata-rata Produksi Yield Rate (Ton/ha)
	(1)	(2)	(3)	(4)
1.	X Koto			
2.	Batipuh			
3.	Batipuah Selatan	0,50	0,004	0,01
4.	Pariangan	0,15	0,004	0,03
5.	Rambatan	-		
6.	Lima Kaum			
7.	Tanjung Emas	0,10	0,018	0,18
8.	Padang Ganting			
9.	Lintau Buo			
10.	Lintau Buo Utara			
11.	Sungayang			
12.	Sungai Tarab			
13.	Salimpaung			
14.	Tanjuang Baru			
	<b>Tanah Datar</b>	0,75	0,03	0,03

Sumber/Source: Dinas Pertanian Kabupaten Tanah Datar/Regional Agriculture of Tanah Datar Regency

**Tabel 5.3.14 Luas Panen, Produksi, dan Rata-Rata Produksi Per Hektar Tebu Menurut Kecamatan di Kabupaten Tanah Datar, 2021**

Table

*Harvested Area, Yield Rate, and Production of Sugar Cane, by Subdistrict in Tanah Datar Regency, 2021*

	Kecamatan Subdistrict	Luas Panen Harvested Area (ha)	Produksi Production (Ton)	Rata-rata Produksi Yield Rate (Ton/ha)
	(1)	(2)	(3)	(4)
1.	X Koto	272,00	230,60	0,85
2.	Batipuh			
3.	Batipuah Selatan			
4.	Pariangan			
5.	Rambatan			
6.	Lima Kaum			
7.	Tanjung Emas			
8.	Padang Ganting			
9.	Lintau Buo			
10.	Lintau Buo Utara	3.079,00	4.223,00	1,37
11.	Sungayang	65,00	90,05	1,39
12.	Sungai Tarab			
13.	Salimpaung	197,00	209,00	1,06
14.	Tanjuang Baru	106,00	138,85	1,31
	<b>Tanah Datar</b>	<b>3.719,00</b>	<b>4.891,50</b>	<b>1,32</b>

Sumber/Source: Dinas Pertanian Kabupaten Tanah Datar/Regional Agriculture of Tanah Datar Regency



## Agriculture

**Tabel 5.3.15 Luas Panen, Produksi, dan Rata-Rata Produksi Per Hektar Pinang Menurut Kecamatan di Kabupaten Tanah Datar, 2021**  
*Harvested Area, Yield Rate, and Production of Areca Nut, by Subdistrict in Tanah Datar Regency, 2021*

	Kecamatan Subdistrict	Luas Panen Harvested Area (ha)	Produksi Production (Ton)	Rata-rata Produksi Yield Rate (Ton/ha)
	(1)	(2)	(3)	(4)
1.	X Koto	2,50	0,41	0,16
2.	Batipuh	21,00	4,37	0,21
3.	Batipuah Selatan	13,50	4,00	0,30
4.	Pariangan	8,00	2,17	0,27
5.	Rambatan	9,25	2,45	0,26
6.	Lima Kaum	40,25	8,30	0,21
7.	Tanjung Emas	40,00	8,84	0,22
8.	Padang Ganting	11,00	3,35	0,30
9.	Lintau Buo	21,50	4,75	0,22
10.	Lintau Buo Utara	8,00	1,30	0,16
11.	Sungayang	10,50	3,27	0,31
12.	Sungai Tarab	9,20	2,73	0,30
13.	Salimpaung	1,00	0,17	0,17
14.	Tanjuang Baru	8,00	1,54	0,19
	<b>Tanah Datar</b>	<b>203,70</b>	<b>47,65</b>	<b>0,23</b>

Sumber/Source: Dinas Pertanian Kabupaten Tanah Datar/Regional Agriculture of Tanah Datar Regency

**Tabel** 5.3.16 Luas Panen, Produksi, dan Rata-Rata Produksi Per Hektar Gardamunggu Menurut Kecamatan di Kabupaten Tanah Datar, 2021  
*Table* 5.3.16 Harvested Area, Yield Rate, and Production of Cardamon, by Subdistrict in Tanah Datar Regency, 2021

	Kecamatan Subdistrict	Luas Panen Harvested Area (ha)	Produksi Production (Ton)	Rata-rata Produksi Yield Rate (Ton/ha)
	(1)	(2)	(3)	(4)
1.	X Koto			
2.	Batipuh	16,50	5,13	0,31
3.	Batipuah Selatan	49,00	21,00	0,43
4.	Pariangan	3,00	1,28	0,43
5.	Rambatan	13,50	5,19	0,38
6.	Lima Kaum			
7.	Tanjung Emas	5,50	2,41	0,44
8.	Padang Ganting	30,75	8,20	0,27
9.	Lintau Buo	7,00	2,41	0,34
10.	Lintau Buo Utara	14,00	3,19	0,23
11.	Sungayang	5,00	1,93	0,39
12.	Sungai Tarab	7,80	1,80	0,23
13.	Salimpaung			
14.	Tanjuang Baru			
	<b>Tanah Datar</b>	<b>152,05</b>	<b>52,54</b>	<b>0,35</b>

Sumber/Source: Dinas Pertanian Kabupaten Tanah Datar/Regional Agriculture of Tanah Datar Regency

## Agriculture

**Tabel 5.3.17 Luas Panen, Produksi, dan Rata-Rata Produksi Per Hektar Aren Menurut Kecamatan di Kabupaten Tanah Datar, 2021**  
*Harvested Area, Yield Rate, and Production of Aren, by Subdistrict in Tanah Datar Regency, 2021*

	Kecamatan Subdistrict	Luas Panen Harvested Area (ha)	Produksi Production (Ton)	Rata-rata Produksi Yield Rate (Ton/ha)
	(1)	(2)	(3)	(4)
1.	X Koto			
2.	Batipuh			
3.	Batipuah Selatan	2,00	1,68	0,84
4.	Pariangan	4,00	2,75	0,69
5.	Rambatan			
6.	Lima Kaum			
7.	Tanjung Emas			
8.	Padang Ganting			
9.	Lintau Buo			
10.	Lintau Buo Utara	100,00	43,85	0,44
11.	Sungayang	299,40	502,00	1,68
12.	Sungai Tarab			
13.	Salimpaung			
14.	Tanjuang Baru			
	<b>Tanah Datar</b>	<b>405,40</b>	<b>550,28</b>	<b>1,36</b>

Sumber/Source: Dinas Pertanian Kabupaten Tanah Datar/Regional Agriculture of Tanah Datar Regency

**Tabel** 5.3.18 Luas Panen, Produksi, dan Rata-Rata Produksi Per Hektar Tembakau Menurut Kecamatan di Kabupaten Tanah Datar, 2021  
*Table* 5.3.18 Harvested Area, Yield Rate, and Production of Tobacco, by Subdistrict in Tanah Datar Regency, 2021

Kecamatan Subdistrict	Luas Panen Harvested Area (ha)	Produksi Production (Ton)	Rata-rata Produksi Yield Rate (Ton/ha)
(1)	(2)	(3)	(4)
1. X Koto			
2. Batipuh			
3. Batipuah Selatan			
4. Pariangan			
5. Rambatan			
6. Lima Kaum			
7. Tanjung Emas			
8. Padang Ganting			
9. Lintau Buo			
10. Lintau Buo Utara	28,50	17,60	0,62
11. Sungayang			
12. Sungai Tarab	12,35	6,25	0,51
13. Salimpaung	20,75	10,50	0,51
14. Tanjung Baru	32,70	21,05	0,64
<b>Tanah Datar</b>	<b>94,30</b>	<b>55,40</b>	<b>0,59</b>

Sumber/Source: Dinas Pertanian Kabupaten Tanah Datar/Regional Agriculture of Tanah Datar Regency

## Agriculture

**Tabel 5.3.19 Luas Panen, Produksi, dan Rata-Rata Produksi Per Hektar Nilam Menurut Kecamatan di Kabupaten Tanah Datar, 2021**  
*Harvested Area, Yield Rate, and Production of Patchaouli, by Subdistrict in Tanah Datar Regency, 2021*

	Kecamatan Subdistrict	Luas Panen Harvested Area (ha)	Produksi Production (Ton)	Rata-rata Produksi Yield Rate (Ton/ha)
	(1)	(2)	(3)	(4)
1.	X Koto	-	-	-
2.	Batipuh	-	-	-
3.	Batipuah Selatan	-	-	-
4.	Pariangan	-	-	-
5.	Rambatan	-	-	-
6.	Lima Kaum	-	-	-
7.	Tanjung Emas	-	-	-
8.	Padang Ganting	-	-	-
9.	Lintau Buo	-	-	-
10.	Lintau Buo Utara	-	-	-
11.	Sungayang	-	-	-
12.	Sungai Tarab	-	-	-
13.	Salimpaung	-	-	-
14.	Tanjuang Baru	-	-	-
	<b>Tanah Datar</b>	-	-	-

Sumber/Source: Dinas Pertanian Kabupaten Tanah Datar/Regional Agriculture of Tanah Datar Regency

## 5.4 Peternakan/Livestock

**Tabel 5.4.1** Populasi Ternak Menurut Jenis dan Kecamatan di Kabupaten Tanah Datar, 2021  
*Livestock Population, by Species and Subdistrict in Tanah Datar Regency, 2021*

Kecamatan Subdistrict	Kerbau Buffalo (ekor)	Sapi Perah Dairy Cow (ekor)	Sapi Potong Cow (ekor)	Kuda Horse (ekor)	Kambing Goat (ekor)
(1)	(2)	(3)	(4)	(5)	(6)
1. X Koto	586	-	1 891	-	1 201
2. Batipuh	1 053	-	1 003	-	1 406
3. Batipuah Selatan	256	-	636	-	1 080
4. Pariangan	66	-	2 218	-	253
5. Rambatan	1 002	-	3 851	-	2 993
6. Lima Kaum	16	2	3 196	23	805
7. Tanjung Emas	232	1	3 839	40	2 828
8. Padang Ganting	443	-	2 004	-	738
9. Lintau Buo	432	-	1 558	-	954
10. Lintau Buo Utara	2 795	6	3 664	-	6 683
11. Sungayang	78	-	2 858	-	1 773
12. Sungai Tarab	119	-	2 712	-	6 039
13. Salimpaung	80	-	3 510	-	2 706
14. Tanjuang Baru	156	-	2 069	-	1 745
<b>Tanah Datar</b>	<b>7 314</b>	<b>9</b>	<b>35 009</b>	<b>63</b>	<b>31 204</b>

Sumber/Source: Dinas Pertanian Kabupaten Tanah Datar/Regional Agriculture of Tanah Datar Regency

## Agriculture

**Tabel 5.4.2** Populasi Ternak Unggas Menurut Jenis Unggas dan Kecamatan di Kabupaten Tanah Datar, 2021

*Poultry Population, by Species and Subdistrict in Tanah Datar Regency, 2021*

	Kecamatan Subdistrict	Ayam/Hen (Ekor/heads)			Itik Duck
		Ayam Buras Native Chicken	Ras Petelur Layer	Ras Pedaging Broiler	
	(1)	(2)	(3)	(4)	(5)
1.	X Koto	8 472	-	-	1 505
2.	Batipuh	15 289	-	-	5 750
3.	Batipuah Selatan	7 133	-	5 000	1 590
4.	Pariangan	10 362	-	-	19 055
5.	Rambatan	28 377	100 000	298 000	6 225
6.	Lima Kaum	1 989	5 304	22 170	3 177
7.	Tanjung Emas	33 850	13 449	8 000	19 000
8.	Padang Ganting	5 960	42 510	-	2 434
9.	Lintau Buo	35 488	670 126	455 500	24 695
10.	Lintau Buo Utara	99 200	119 000	49 000	7 170
11.	Sungayang	9 254	4 941	3 025	3 443
12.	Sungai Tarab	18 297	64 000	-	9 995
13.	Salimpaung	24 600	-	-	5 287
14.	Tanjung Baru	24 915	-	6 000	12 000
	<b>Tanah Datar</b>	<b>323 186</b>	<b>1 019 330</b>	<b>846 695</b>	<b>121 326</b>

Sumber/Source: Dinas Pertanian Kabupaten Tanah Datar/Regional Agriculture of Tanah Datar Regency

**Tabel 5.4.3** Perkembangan Populasi Ternak Menurut Jenis Ternak di Kabupaten Tanah Datar, 2010-2021  
*Trend of Livestock Population by Species in Tanah Datar Regency, 2010-2021*

Tahun Year	Kerbau Buffalo (ekor)	Sapi/Cattle(Ekor/head)		Kuda Horse (Ekor/head)	Kambing Goat (ekor)
		Sapi Perah Dairy Cow (ekor)	Sapi Potong Cow (ekor)		
(1)	(2)	(3)	(4)	(5)	(6)
2010	22 306	183	51 271	294	25 788
2011	10 959	139	30 445	175	24 421
2012	10 420	173	31 962	139	28 167
2013	8 402	168	28 317	32	30 824
2014	8 268	62	29 540	46	32 620
2015	10 527	40	30 426	25	32 620
2016	10 191	49	30 025	30	28 776
2017	10 110	42	33 308	30	30 103
2018	7 071	21	33 853	41	30 107
2019	7 093	23	34 326	41	30 522
2020	7 191	6	34 704	63	30 888
2021	7 314	9	35 009	63	31 204

Sumber/Source: Dinas Pertanian Kabupaten Tanah Datar/Regional Agriculture of Tanah Datar Regency



## Agriculture

**Tabel 5.4.4** Populasi Ternak Unggas Menurut Jenis Unggas di Kabupaten Tanah Datar, 2010-2021  
*Trend of Poultry Population, by Species in Tanah Datar Regency, 2010-2021*

Kecamatan Subdistrict	Ayam/Hen (Ekor/heads)			Itik Duck
	Ayam Buras Native Chicken	Ras Petelur Layer	Ras Pedaging Broiler	
(1)	(2)	(3)	(4)	(5)
2010	443 480	703 600	351 700	107 819
2011	445 832	816 401	401 189	103 944
2012	448 805	899 105	439 137	126 202
2013	522 930	1 027 620	382 359	135 025
2014	477 205	941 514	310 225	125 645
2015	345 181	1 156 600	389 811	141 183
2016	313 818	1 095 910	606 090	108 998
2017	313 571	1 035 400	616 100	110 224
2018	313 884	1 149 979	680 425	104 259
2019	445 590	699 643	683 021	63 432
2020	322 097	1 180 063	698 205	222 014
2021	323 186	1 019 330	846 695	121 326

Sumber/Source: Dinas Pertanian Kabupaten Tanah Datar/Regional Agriculture of Tanah Datar Regency

**Tabel 5.4.5** Jumlah Ternak yang Dipotong Menurut Jenis dan Kecamatan di Kabupaten Tanah Datar, 2021  
*Total Livestock Butchered, by Species and Subdistrict in Tanah Datar Regency, 2021*

	Kecamatan Subdistrict	Kerbau Buffalo (ekor)	Sapi Perah Dairy Cow (ekor)	Sapi Potong Cow (ekor)	Kuda Horse (ekor)	Kambing Goat (ekor)
	(1)	(2)	(3)	(4)	(5)	(6)
1.	X Koto	-	-	491	-	51
2.	Batipuh	-	-	431	-	11
3.	Batipuah Selatan	-	-	168	-	17
4.	Pariangan	2	-	344	-	63
5.	Rambatan	-	-	520	-	671
6.	Lima Kaum	263	-	1 606	-	160
7.	Tanjung Emas	5	-	233	-	984
8.	Padang Ganting	45	-	280	-	88
9.	Lintau Buo	87	-	526	-	204
10.	Lintau Buo Utara	104	-	764	-	180
11.	Sungayang	1	-	278	-	431
12.	Sungai Tarab	-	-	463	-	593
13.	Salimpaung	-	-	46	-	52
14.	Tanjuang Baru	-	-	388	-	44
	<b>Tanah Datar</b>	<b>507</b>		<b>6 538</b>		<b>3 549</b>

Sumber/Source: Dinas Pertanian Kabupaten Tanah Datar/Regional Agriculture of Tanah Datar Regency

## Agriculture

**Tabel 5.4.6 Jumlah Ternak Unggas yang Dipotong Menurut Jenis Unggas dan Kecamatan di Kabupaten Tanah Datar, 2021**

*Poultry Butchered, by Species and Subdistrict in Tanah Datar Regency, 2021*

	Kecamatan Subdistrict	Ayam/Hen (Ekor/heads)			Itik Duck
		Ayam Buras Native Chicken	Ras Petelur Layer	Ras Pedaging Broiler	
	(1)	(2)	(3)	(4)	(5)
1.	X Koto	11 861	-	-	903
2.	Batipuh	21 405	-	-	3 450
3.	Batipuah Selatan	9 986		4 950	954
4.	Pariangan	14 507	-	-	11 433
5.	Rambatan	39 728	60 000	295 020	3 735
6.	Lima Kaum	2 785	3 182	21 948	1 906
7.	Tanjung Emas	47 390	8 069	7 920	11 400
8.	Padang Ganting	8 344	25 506	-	1 460
9.	Lintau Buo	49 683	402 076	450 945	14 817
10.	Lintau Buo Utara	138 880	71 400	48 510	4 260
11.	Sungayang	12 956	2 965	2 995	2 066
12.	Sungai Tarab	25 616	38 400	-	5 997
13.	Salimpaung	34 440	-	-	3 172
14.	Tanjuang Baru	34 881	-	5 940	7 200
<b>Tanah Datar</b>		<b>452 460</b>	<b>611 598</b>	<b>838 228</b>	<b>72 754</b>

Sumber/Source: Dinas Pertanian Kabupaten Tanah Datar/Regional Agriculture of Tanah Datar Regency

**Tabel 5.4.7** Produksi Daging Menurut Jenis (Kg) di Kabupaten Tanah Datar, 2021  
*Table*

*Production of Meat, by Kind (Kgs) in Tanah Datar Regency, 2021*

Kecamatan Subdistrict	Kerbau Buffalo (ekor)	Sapi Perah Dairy Cow (ekor)	Sapi Potong Cow (ekor)	Kuda Horse (ekor)	Kambing Goat (ekor)
(1)	(2)	(3)	(4)	(5)	(6)
1. X Koto	-	-	120 183	-	2 550
2. Batipuh	-	-	105 497	-	550
3. Batipuah Selatan	-	-	41 122	-	850
4. Pariangan	501	-	84 202	-	3 150
5. Rambatan	-	-	127 281	-	33 550
6. Lima Kaum	65 816	-	393 104	-	8 000
7. Tanjung Emas	1 251	-	57 032	-	49 200
8. Padang Ganting	11 261	-	68 536	-	4 400
9. Lintau Buo	21 772	-	128 750	-	10 200
10. Lintau Buo Utara	26 026	-	187 006	-	9 000
11. Sungayang	250	-	68 047	-	21 550
12. Sungai Tarab	-	-	113 329	-	29 650
13. Salimpaung	-	-	11 260	-	2 600
14. Tanjung Baru	-	-	94 972	-	2 200
<b>Tanah Datar</b>	<b>126 877</b>	<b>-</b>	<b>1 600 319</b>	<b>-</b>	<b>177 450</b>

Sumber/Source: Dinas Pertanian Kabupaten Tanah Datar/Regional Agriculture of Tanah Datar Regency

## Agriculture

**Tabel** 5.4.7 Lanjutan/*Continued*  
Table

	Kecamatan <i>Subdistrict</i>	Ayam/Hen(Ekor/heads)			Itik <i>Duck</i>
		Ayam Buras <i>Native Chicken</i>	Ras Petelur <i>Layer</i>	Ras Pedaging <i>Broiler</i>	
	(1)	(2)	(3)	(4)	(5)
1.	X Koto	9 167	-	-	767
2.	Batipuh	26 858	-	-	4 194
3.	Batipuah Selatan	5 790	-	12 375	1 409
4.	Pariangan	16 362	248	-	15 062
5.	Rambatan	33 124	53 625	594 000	3 318
6.	Lima Kaum	5 985	3 684	35 640	1 942
7.	Tanjung Emas	40 622	5 548	44 550	5 094
8.	Padang Ganting	6 665	17 527	15 018	1 196
9.	Lintau Buo	39 802	326 081	956 444	12 656
10.	Lintau Buo Utara	122 214	74 250	1 757 250	6 848
11.	Sungayang	7 691	-	6 188	1 596
12.	Sungai Tarab	13 854	5 813	-	3 777
13.	Salimpaung	28 877	-	-	2 540
14.	Tanjuang Baru	39 812	-	34 650	2 504
	<b>Tanah Datar</b>	<b>396 824</b>	<b>486 776</b>	<b>3 456 115</b>	<b>62 903</b>

Sumber/Source: Dinas Pertanian Kabupaten Tanah Datar/*Regional Agriculture of Tanah Datar Regency*

**Tabel 5.4.8** **Produksi Susu Ternak Sapi dan Kerbau (Liter) di Kabupaten Tanah Datar, 2021**  
*Production of Cow and Buffalo (litres) in Tanah Datar Regency, 2021*

	Kecamatan Subdistrict	Produksi Susu/Production of Milk	
		Sapi Perah Dairy Cow	Kerbau Buffalo
	(1)	(2)	(3)
1.	X Koto	-	-
2.	Batipuh	-	-
3.	Batipuah Selatan	-	-
4.	Pariangan	-	-
5.	Rambatan	-	-
6.	Lima Kaum	2 016	-
7.	Tanjung Emas	1 008	-
8.	Padang Ganting	-	-
9.	Lintau Buo	-	-
10.	Lintau Buo Utara	6 048	667
11.	Sungayang	-	-
12.	Sungai Tarab	-	-
13.	Salimpaung	-	-
14.	Tanjuang Baru	-	-
	<b>Tanah Datar</b>	<b>9 072</b>	<b>667</b>

Sumber/Source: Dinas Pertanian Kabupaten Tanah Datar/Regional Agriculture of Tanah Datar Regency

## Agriculture

**Tabel 5.4.9 Produksi Telur Menurut Jenis Unggas dan Kecamatan di Kabupaten Tanah Datar, 2021**  
*Production of Eggs by Species and Subdistrict in Tanah Datar Regency, 2021*

	Kecamatan Subdistrict	Ayam Buras Native Chicken	Ras Petelur Layer	Itik Duck
	(1)	(2)	(3)	(4)
1.	X Koto	3 558	-	8 262
2.	Batipuh	6 421	-	31 568
3.	Batipuah Selatan	2 996	-	8 729
4.	Pariangan	4 352	-	104 612
5.	Rambatan	11 918	771 000	34 175
6.	Lima Kaum	835	40 894	17 442
7.	Tanjung Emas	14 217	103 692	104 310
8.	Padang Ganting	2 503	327 752	13 363
9.	Lintau Buo	14 905	5 166 671	135 576
10.	Lintau Buo Utara	41 664	917 490	38 979
11.	Sungayang	3 887	38 095	18 902
12.	Sungai Tarab	7 685	493 440	54 873
13.	Salimpaung	10 332	-	29 026
14.	Tanjuang Baru	10 464	-	65 880
	<b>Tanah Datar</b>	<b>135 738</b>	<b>7 859 034</b>	<b>665 695</b>

Sumber/Source: Dinas Pertanian Kabupaten Tanah Datar/Regional Agriculture of Tanah Datar Regency

5.5 Perikanan/*Fishery*

**Tabel 5.5.1** Jumlah Nelayan/Petani Ikan Darat Menurut Jenis Usaha di Kabupaten Tanah Datar, 2021  
*Inland Fish Farmers/Fishermen, by Type of Employment in Tanah Datar Regency, 2021*

	Kecamatan <i>Subdistrict</i>	Penuh <i>Full Time</i>	Sambilan <i>Part Time</i>	Tambahan Sambilan
	(1)	(2)	(3)	(4)
1.	X Koto	-	118	90
2.	Batipuh	-	592	86
3.	Batipuah Selatan	751	122	7
4.	Pariangan	-	199	34
5.	Rambatan	108	117	68
6.	Lima Kaum	-	67	40
7.	Tanjung Emas	-	113	37
8.	Padang Ganting	-	159	102
9.	Lintau Buo	-	315	91
10.	Lintau Buo Utara	-	126	68
11.	Sungayang	-	115	28
12.	Sungai Tarab	-	102	33
13.	Salimpaung	-	64	9
14.	Tanjuang Baru	-	71	7
	<b>Tanah Datar</b>	<b>859</b>	<b>2 280</b>	<b>700</b>

Sumber/Source: Dinas Pangan dan Perikanan Kabupaten Tanah Datar/*Food and Fishery Services of Tanah Datar Regency*



## Agriculture

**Tabel 5.5.2 Luas Areal, Produksi Benih Ikan Balai Benih Ikan dan Perikanan Rakyat di Kabupaten Tanah Datar, 2021**

*Area and Production of Fish Seeds at State Fish Breeding Station and Community Fish Farming in Tanah Datar Regency, 2021*

Kecamatan Subdistrict	Balai Benih Ikan State Fish Breeding Station		Perikanan Rakyat Population Fishery	
	Luas (m2) Area	Prod (Ekor) Prod	Luas (m2) Area	Prod (Ekor) Prod
(1)	(2)	(3)	(4)	(5)
1. X Koto			5 000	
2. Batipuh			2 500	
3. Batipuah Selatan				
4. Pariangan			16 000	300 000
5. Rambatan	12 500	315 785	1 000	
6. Lima Kaum				
7. Tanjung Emas	6 000	503 725	2 450	216 000
8. Padang Ganting	1 500	75 750		
9. Lintau Buo	2 400	80 290	3 000	120 000
10. Lintau Buo Utara			60 000	827 500
11. Sungayang	1 500	18 200		
12. Sungai Tarab	13 500	560 025	25 500	1 800 000
13. Salimpaung				
14. Tanjuang Baru			5 000	
<b>Tanah Datar</b>	<b>37 400</b>	<b>1 553 775</b>	<b>120 450</b>	<b>3 263 500</b>

Sumber/Source: Dinas Pangan dan Perikanan Kabupaten Tanah Datar/Food and Fishery Services of Tanah Datar Regency

**Tabel 5.5.3 Benih Ikan Air Tawar yang Disebar Menurut Jenis dan Kecamatan (000 ekor) di Kabupaten Tanah Datar, 2021**

Table

*Fish Seeds Released, by Species and Subdistrict in Tanah Datar Regency, 2021*

	Kecamatan Subdistrict	Jenis Ikan Species				
		Mas	Tawes	Nila	Gurami	Lele
	(1)	(2)	(3)	(4)	(5)	(6)
1.	X Koto	1 688 000	9 000	2 291 000	270 000	766 000
2.	Batipuh	1 640 000	9 000	2 169 000	290 000	909 000
3.	Batipuah Selatan	1 110 000	5 000	1 289 000	156 000	792 000
4.	Pariangan	2 700 000		2 408 000	190 000	646 000
5.	Rambatan	1 660 000		2 090 000	180 000	720 000
6.	Lima Kaum	3 040 000		3 116 000	160 000	970 000
7.	Tanjung Emas	1 990 000		2 427 000	190 000	650 000
8.	Padang Ganting	3 980 000		4 095 000	310 000	957 500
9.	Lintau Buo	2 870 000		2 984 000	280 000	1 031 000
10.	Lintau Buo Utara	3 820 000		3 935 000	400 000	857 000
11.	Sungayang	2 140 000		2 885 000	220 000	866 000
12.	Sungai Tarab	2 410 000		5 273 000	220 000	1 032 000
13.	Salimpaung	1 995 000	7 000	1 675 000	195 000	515 000
14.	Tanjuang Baru	2 710 000	5 000	3 250 000	170 000	650 000
	<b>Tanah Datar</b>	<b>33 753 000</b>	<b>35 000</b>	<b>39 887 000</b>	<b>3 231 000</b>	<b>11 361 500</b>

Sumber/Source: Dinas Pangan dan Perikanan Kabupaten Tanah Datar/Food and Fishery Services of Tanah Datar Regency

## Agriculture

**Tabel 5.5.4 Luas Areal Perikanan Menurut Jenis (ha) di Kabupaten Tanah Datar, 2021**  
*Fish-farming Area, by Type (ha) in Tanah Datar Regency, 2021*

	Kecamatan Subdistrict	Penuh Open Water	Budidaya Fish	Jumlah Total
	(1)	(2)	(3)	(4)
1.	X Koto	32,3	462	494,3
2.	Batipuh	12,0	338	350
3.	Batipuah Selatan	1 330	17	1 347
4.	Pariangan	10,1	434	444,1
5.	Rambatan	5 139	785	5 924
6.	Lima Kaum	5,9	2 844	2 849,9
7.	Tanjung Emas	5,0	998	1 003
8.	Padang Ganting	14	445	459
9.	Lintau Buo	133,6	208,7	342,3
10.	Lintau Buo Utara	58,1	304	362,1
11.	Sungayang	22	1 280	1 302
12.	Sungai Tarab	3	1 218	1 221
13.	Salimpaung	17	50	67
14.	Tanjuang Baru	7	619	626
	<b>Tanah Datar</b>	<b>6 789</b>	<b>10 002,7</b>	<b>16 791,7</b>

Sumber/Source: Dinas Pangan dan Perikanan Kabupaten Tanah Datar/Food and Fishery Services of Tanah Datar Regency

**Tabel 5.5.5 Luas dan Produksi Perikanan Air Tawar Menurut Kecamatan di Kabupaten Tanah Datar, 2021**  
*Area and Production of Inland fish Farming, by Subdistrict in Tanah Datar Regency, 2021*

Kecamatan Subdistrict	Luas Area (Ha)	Produksi Production (Ton)
(1)	(2)	(3)
1. X Koto	462	638 260
2. Batipuh	338	641 500
3. Batipuah Selatan	17	418 038
4. Pariangan	434	649 180
5. Rambatan	785	599 900
6. Lima Kaum	2 844	717 600
7. Tanjung Emas	998	583 450
8. Padang Ganting	445	861 970
9. Lintau Buo	209	840 500
10. Lintau Buo Utara	304	1 054 100
11. Sungayang	1 280	712 950
12. Sungai Tarab	1 218	933 700
13. Salimpaung	50	452 500
14. Tanjuang Baru	619	678 900
<b>Tanah Datar</b>	<b>10 003</b>	<b>9 782 548</b>

Sumber/Source: Dinas Pangan dan Perikanan Kabupaten Tanah Datar/Food and Fishery Services of Tanah Datar Regency

## Agriculture

**Tabel 5.5.6** Perkembangan Produksi dan Harga Perikanan Air Tawar di Kabupaten Tanah Datar, 2021  
*Trend of Inland Fish Farming, Production and Prices, by Species in Tanah Datar Regency, 2021*

Jenis Ikan <i>Species</i>	Produksi <i>Production</i> (Kg)	Budidaya <i>Value</i>	Rata-rata Harga Per Kg (Rp)
(1)	(2)	(3)	(4)
Ikan Mas	3 280 058	114 802 030	35 000
Ikan Tawes	3 600	72 000	20 000
Ikan Nila	4 452 800	155 848 000	35 000
Ikan Gurami	647 050	25 882 000	40 000
Lele	1 382 940	34 573 500	25 000
Nilem	3 100	62 000	20 000
Lainnya	13 000	325 000	25 000

Sumber/Source: Dinas Pangan dan Perikanan Kabupaten Tanah Datar/Food and Fishery Services of Tanah Datar Regency

**Tabel 5.5.7** Produksi Ikan Budidaya Menurut Tempat Usaha di Kabupaten Tanah Datar, 2022

Table

*Fish-farming Production, by Type of Fish Farming and Subdistrict in Tanah Datar Regency, 2022*

	Kecamatan Subdistrict	Produksi Budidaya Ikan			Jumlah Total
		Kolam Fresh Water	Keramba Fish Cage	Sawah Rice field	
	(1)	(2)	(3)	(4)	(5)
1.	X Koto	633 960	-	4 300	638 260
2.	Batipuh	637 700	-	3 800	641 500
3.	Batipuah Selatan	417 880	-	158	418 038
4.	Pariangan	594 880	-	54 300	649 180
5.	Rambatan	594 500	-	5 400	599 900
6.	Lima Kaum	645 300	-	72 300	717 600
7.	Tanjung Emas	540 900	-	42 550	583 450
8.	Padang Ganting	679 670	-	182 300	861 970
9.	Lintau Buo	800 300	-	40 200	840 500
10.	Lintau Buo Utara	970 100	-	84 000	1 054 100
11.	Sungayang	677 550	-	35 400	712 950
12.	Sungai Tarab	836 700	-	97 000	933 700
13.	Salimpaung	452 500	-		452 500
14.	Tanjuang Baru	591 300	-	87 600	678 900
	<b>Tanah Datar</b>	<b>9 073 240</b>	<b>-</b>	<b>709 308</b>	<b>9 782 548</b>

Sumber/Source: Dinas Pangan dan Perikanan Kabupaten Tanah Datar/Food and Fishery Services of Tanah Datar Regency

## Agriculture

**Tabel 5.5.8** Jumlah dan Luas Kolam Perikanan Darat di Kabupaten Tanah Datar, 2022  
*Inland Fish Farming, Areal and Number in Tanah Datar Regency, 2022*

Kecamatan Subdistrict	Kolam Ikan Rumah Tangga		Kolam Ikan Pemancingan Commercial	
	Banyaknya Number	Luas (m2) Area	Banyaknya Number	Luas (m2) Area
(1)	(2)	(3)	(4)	(5)
1. X Koto	4 010	62	1	400
2. Batipuh	2 520	38	1	300
3. Batipuah Selatan	1 103	17		
4. Pariangan	2 266	34	1	400
5. Rambatan	2 980	85	3	700
6. Lima Kaum	5 806	44	5	2 800
7. Tanjung Emas	2 626	98	3	900
8. Padang Ganting	1 868	45	2	400
9. Lintau Buo	6 894	20	1	180
10. Lintau Buo Utara	4 542	104	2	200
11. Sungayang	3 301	20	2	1 260
12. Sungai Tarab	6 802	68	3	1 150
13. Salimpaung	1 356	50	1	300
14. Tanjuang Baru	1 240	19	2	600
<b>Tanah Datar</b>	<b>47 314</b>	<b>703</b>	<b>27</b>	<b>9 590</b>

Sumber/Source: Dinas Pangan dan Perikanan Kabupaten Tanah Datar/Food and Fishery Services of Tanah Datar Regency







**Industri Pangan**  
180 unit



**Industri Sandang & Kulit**  
24 unit



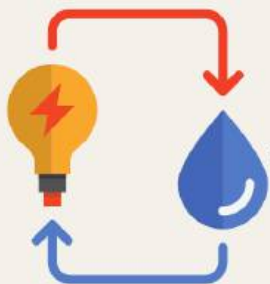
**Industri Kerajinan**  
56 unit



**Industri Logam**  
7 unit



**100%  
Dialiri Listrik**



**19.378 Pelanggan  
Air bersih**



### PENJELASAN TEKNIS

1. Pengumpulan data industri besar dan sedang dilakukan melalui Survei Industri Besar dan Sedang yang dilaksanakan setiap tahun secara lengkap (sensus) sejak tahun 1975. Survei Industri Besar dan Sedang mencakup semua perusahaan industri yang mempunyai tenaga kerja 20 orang atau lebih dengan menggunakan kuesioner II A.2.
2. Klasifikasi industri yang digunakan dalam survei ini berdasar kepada Klasifikasi Baku Lapangan Usaha Indonesia (KBLI). KBLI adalah klasifikasi lapangan usaha yang berdasar kepada International Standard Industrial Classification of All Economic Activities (ISIC) revisi 4 yang telah disesuaikan dengan kondisi Indonesia. 3.
3. **Industri manufaktur** adalah suatu kegiatan ekonomi yang melakukan kegiatan mengubah suatu barang dasar secara mekanis, kimia, atau dengan tangan sehingga menjadi barang jadi/setengah jadi, dan atau barang yang kurang nilainya menjadi barang yang lebih tinggi nilainya, dan sifatnya lebih dekat kepada pemakai akhir, Termasuk dalam kegiatan ini adalah jasa industri dan pekerjaan perakitan.
4. Jasa industri adalah kegiatan industri yang melayani keperluan pihak lain. Pada kegiatan ini bahan baku disediakan oleh pihak lain sedangkan pihak pengolah hanya melakukan pengolahannya dengan mendapat imbalan sebagai balas jasa (upah maklon).

### PENJELASAN TEKNIS

1. *Data collection of large and medium scale manufacturing is conducted through The Large and Medium Manufacturing Establishment Survey that has been done annually for all industries (census) since 1975. Large and Medium Manufacturing Establishment Survey covers all manufactures/ industries with 20 workers or more by questionnaire II A.*
2. *The industrial classification adopted in this survey refers to the Klasifikasi Baku Lapangan Usaha Indonesia (KBLI). KBLI is classification of economic activities based on the International Standard Industrial Classification of All Economic Activities (ISIC rev 4) that has been modified according to the local condition in Indonesia.*
3. *Manufacturing industry is defined as an economic activity processing basic goods mechanically, chemicals or manually into final or intermediate goods, It is also defined as processing of lower value goods into higher value goods as final or intermediate products, The activities also include services for manufacturing and assembling*
4. *Services for manufacturing is defined as a manufacturing activity which serving other manufacturing establishments. In this case, raw materials are supplied by others while the workers are paid as a compensation for processing raw materials.*

5. Perusahaan atau usaha industri adalah suatu unit (kesatuan) usaha yang melakukan kegiatan ekonomi, bertujuan menghasilkan barang atau jasa, terletak pada suatu bangunan atau lokasi tertentu, dan mempunyai catatan administrasi tersendiri mengenai produksi dan struktur biaya serta ada seorang atau lebih yang bertanggung jawab atas usaha tersebut.
  6. Industri manufaktur dikelompokkan ke dalam 4 golongan berdasarkan banyaknya pekerja, yaitu: industri besar (100 orang pekerja atau lebih), industri sedang/menengah (20–99 orang pekerja), industri kecil (5–19 orang pekerja), dan industri mikro (1–4 orang pekerja).
  7. Pelanggan adalah individu atau kelompok, baik rumah tangga, perusahaan atau institusi non profit yang membeli air bersih dari perusahaan air bersih.
  8. Air disalurkan adalah volume air bersih dari perusahaan air bersih
5. *A manufacturing establishment is defined as a production unit engaged in economic activity, producing goods or services, located in a building or in a certain location, keeping a business record concerning the production and cost structure, and having a person or more that are responsible to those activities.*
  6. *Manufacturing industries are categorized into four groups, based on the number of employees: large scale manufacturing (100 employees or more), medium scale manufacturing (20–99 employees), small scale manufacturing (5–19 employees), and micro industry (1–4 employees).*
  7. *Customers are individuals or groups, whether household, company or non-profit institutions that buy water supply from water supply establishment.*
  8. *Distributed water is the volume of water supply from water supply establishment.*

## ULASAN

## DESCRIPTION

### 6.1 Perindustrian

Dunia usaha di bidang perindustrian di Kabupaten Tanah Datar selama tahun 2022 menunjukkan perkembangan terutama pada usaha industri pangan. Pada tahun 2022 terdapat perusahaan industri pangan sebanyak 1.650 unit usaha. Jumlah industri tersebut meningkat dibandingkan dengan kondisi pada tahun 2019 yang hanya tercatat sebanyak 1.571 unit usaha.

Unit usaha terbanyak terdapat di Kecamatan Sungai Tarab yakni sebanyak 330 unit usaha, berikutnya di urutan kedua Kecamatan Batipuh dan Kecamatan Pariangan yang masing-masing sebanyak 242 dan 209 unit usaha. Sedangkan unit usaha yang paling sedikit berada di Kecamatan Lintau Buo yang hanya terdapat sebanyak 17 unit usaha. Dari 330 unit usaha yang terdapat di Kecamatan Sungai Tarab, dapat menyerap tenaga kerja sebanyak 961 orang tenaga kerja.

Tenaga kerja yang terserap pada sektor industri pangan untuk tahun 2022 mengalami peningkatan dari 5.102 orang di tahun 2019 menjadi 5.339 orang pada tahun 2022. Industri sandang dan kulit yang ada di Kab. Tanah Datar sebanyak 655 unit, sebagian besar terdapat di Kec. X Koto sebanyak 500 unit. Industri kimia dan bahan bangunan di Kab. Tanah Datar ada sebanyak 132 unit, menyerap tenaga kerja sebanyak 409 orang

### 6.1 Industry

*The year 2022 recorded an encouraging growth in industry, particularly small-scale food industries. The number increased from 1.571 units in 2019 to 1.650 units in 2022.*

*Located mainly in Sungai Tarab Subdistrict (330 units), followed by Batipuh Subdistrict (242 units), and Pariangan Subdistrict (209 units). Lintau Buo Subdistrict has the least number of small-scale food industry with only 17 units in total operating. In Sungai Tarab Subdistrict alone, the presence of the said industries provide job for 961 employees.*

*Overall, there has been increasing in the number of people working in food industry from 5,102 in 2019 to 5,339 in 2022. Other industries include garment and leatherwork industries that mainly located in X-Koto Subdistrict (500 units), and chemical and building materials industries (132 units providing jobs for 409 people).*

### 6.2 Listrik

Dari 395 jorong yang ada di Kabupaten Tanah Datar, sampai dengan tahun 2022 telah seluruhnya dapat diterangi listrik. Sehingga dapat dikatakan bahwa seluruh Nagari dan Jorong di wilayah Kabupaten Tanah Datar telah 100 persen dialiri oleh listrik. Dimana jorong yang dialiri listrik paling banyak terdapat di Kecamatan Lintau Buo Utara yaitu 65 jorong.

### 6.3 Air Bersih

Secara keseluruhan selama tahun 2022 jumlah pelanggan Air Bersih meningkat dibanding tahun 2019 di Kabupaten Tanah Datar, tahun 2019 yakni sebanyak 18.555 pelanggan dengan rata-rata pemakaian air perbulan sebesar 27 m<sup>3</sup>, sedangkan tahun 2022 yakni sebanyak 19.396 pelanggan dengan rata-rata pemakaian air perbulan sebesar 17,77 m<sup>3</sup>.

### 6.2 Electricity

*By the end of 2022, all area in Tanah Datar Regency has been electrified. It means that all the 395 jorong in 75 nagari has the access to electricity. Lintau Buo Utara sub-district has the largest number of jorong (65) that fully electrified.*

### 6.3 Clean Water

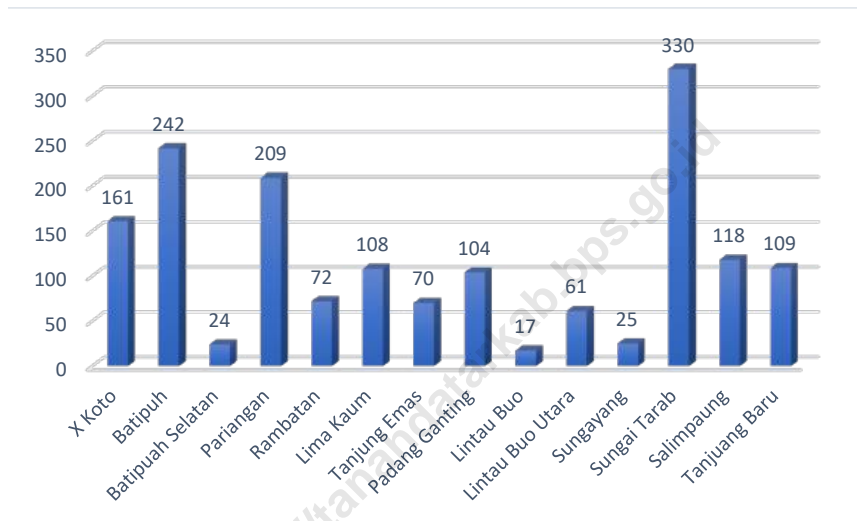
*During 2022, there has been an increase in the number of clean water costumers, from 18,555 costumers in 2019 to 19,396 costumers in 2022. Its contrast to the average of water usage monthly in Tanah Datar District from 27 m<sup>3</sup> in 2019 decreased to 17,77 m<sup>3</sup> from 2022.*

## Industry, Energy and Construction

**Gambar 6.1.** Jumlah Unit Usaha Industri Pangan Menurut Kecamatan di Kabupaten Tanah Datar, 2022

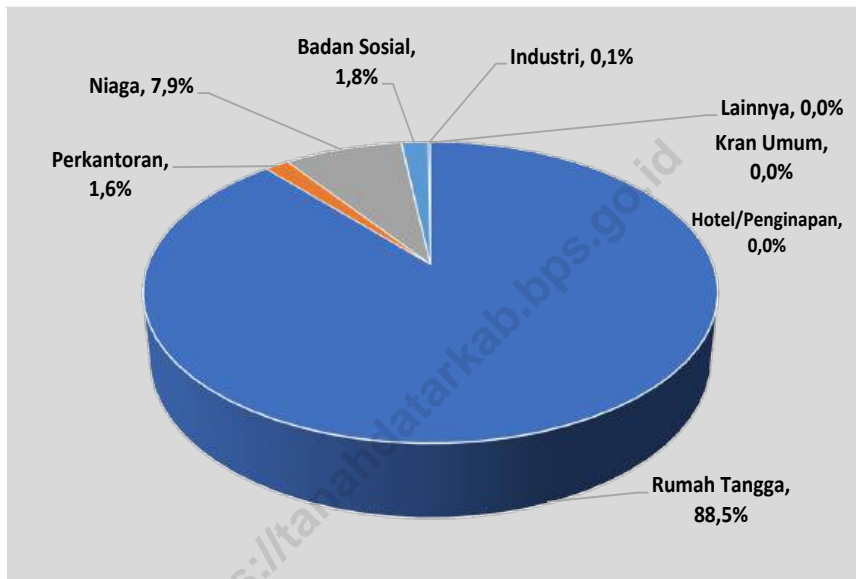
Pictures

*Number of Units Food Industry by Sub district in Tanah Datar Regency, 2022*



Sumber/Source: Dinas Koperasi, UKM, Perindustrian dan Perdagangan Kabupaten Tanah Datar/Office of Cooperation, UKM, Industry, and Trading

**Gambar 6.2.** Banyaknya Pemakaian Air Menurut Jenis Pelanggan di Kabupaten Tanah Datar, 2021 (M3)  
*Number of Water Consumption by Subscriber in Tanah Datar Regency, 2021 (M3)*



Sumber/Source: PDAM Kabupaten Tanah Datar/Tanah Datar Regency Water Supply Company



## Industry, Energy and Construction

### 6.1 Industri/Industry

**Tabel 6.1.1** Banyaknya Unit Usaha, Investasi, dan Tenaga Kerja Industri Menengah Berizin (punya IUI) Menurut Cabang Industri, 2021  
*Table 6.1.1 Industry, Number of Units, Investment, and Labor, 2021*

Jenis komoditi <i>Commodity</i>	Unit Usaha <i>Units</i>	Investasi <i>Investment</i> (000 Rp)	Tenaga Kerja <i>(Orang)</i> <i>Labor (Person)</i>
(1)	(2)	(3)	(4)
1. Industri Pangan	180	215 991 936	689
2. Industri Sandang dan Kulit	24	27 380 566	66
3. Industri Kerajinan	56	54 226 499	214
4. Industri Kimia & Bahan Kimia	-	-	-
5. Industri Logam, mesin & Elektronika	7	689 626	28
<b>Tanah Datar</b>	<b>267</b>	<b>298 288 627</b>	<b>997</b>

Sumber/Source: Dinas Koperasi, UKM, Perindustrian dan Perdagangan Kabupaten Tanah Datar/Office of Cooperation, UKM, Industry, and Trading

## Industri, Energi dan Konstruksi

**Tabel** 6.1.2 Jumlah Unit Usaha, Tenaga Kerja, dan Nilai Produksi Industri Pangan, 2021  
*Table* 6.1.2 *Food Industry, Number of Units, Production and Labor, 2021*

	Kecamatan <i>Subdistrict</i>	Usaha <i>Units</i>	Tenaga Kerja <i>Workers</i>	Nilai Produksi <i>Production</i> (Rp 000)
	(1)	(2)	(3)	(4)
1.	X Koto	161	603	37 843 015
2.	Batipuh	242	649	110 862
3.	Batipuah Selatan	24	59	1 934 285
4.	Pariangan	209	834	13 942 534
5.	Rambatan	72	210	4 282 226
6.	Lima Kaum	108	337	9 485 211
7.	Tanjung Emas	70	203	3 045 609
8.	Padang Ganting	104	305	77 367 298
9.	Lintau Buo	17	50	684 252
10.	Lintau Buo Utara	61	193	3 168 969
11.	Sungayang	25	94	74 101 452
12.	Sungai Tarab	330	961	65 702 176
13.	Salimpaung	118	491	9 676 532
14.	Tanjuang Baru	109	350	2 804 740
	<b>Tanah Datar</b>	<b>1 650</b>	<b>5 339</b>	<b>304 149 161</b>

Sumber/Source: Dinas Koperasi, UKM, Perindustrian dan Perdagangan Kabupaten Tanah Datar/Office of Cooperation, UKM, Industry, and Trading

## Industry, Energy and Construction

**Tabel 6.1.3** Jumlah Unit Usaha, Tenaga Kerja, & Produksi Industri Sandang dan Kulit, 2021  
*Apparel and leatherwork Industries, Number of Units, Production and Labor, 2021*

	Kecamatan Subdistrict	Usaha Units	Tenaga Kerja Workers	Nilai Produksi Production (Rp 000)
	(1)	(2)	(3)	(4)
1.	X Koto	500	887	20 432 052
2.	Batipuh	7	28	55 955
3.	Batipuah Selatan	-	-	-
4.	Pariangan	9	36	104 785 165
5.	Rambatan	5	20	136 785 644
6.	Lima Kaum	28	131	2 173 800
7.	Tanjung Emas	1	5	7 000
8.	Padang Ganting	-	-	-
9.	Lintau Buo	2	15	14 200
10.	Lintau Buo Utara	31	222	26 054 500
11.	Sungayang	50	279	2 171 052
12.	Sungai Tarab	13	39	158 900 445
13.	Salimpaung	9	34	513 420
14.	Tanjuang Baru	-	-	-
	<b>Tanah Datar</b>	<b>655</b>	<b>1 696</b>	<b>451 893 233</b>

Sumber/Source: Dinas Koperasi, UKM, Perindustrian dan Perdagangan Kabupaten Tanah Datar/Office of Cooperation, UKM, Industry, and Trading

## Industri, Energi dan Konstruksi

**Tabel 6.1.4** Jumlah Unit Usaha, Tenaga Kerja, & Investasi Pada Industri Kerajinan, 2021  
*Table* Crafts industry, Number of Units, Investment and Labor, 2021

	Kecamatan Subdistrict	Usaha Units	Tenaga Kerja Workers	Nilai Investasi Investment (Rp 000)
	(1)	(2)	(3)	(4)
1.	X Koto	5	35	273 200
2.	Batipuh	18	32	237 985
3.	Batipuah Selatan	1	2	7 200
4.	Pariangan	-	-	-
5.	Rambatan	36	46	994 980
6.	Lima Kaum	6	20	1 012 800
7.	Tanjung Emas	8	27	314 883
8.	Padang Ganting	-	-	-
9.	Lintau Buo	21	51	851 455
10.	Lintau Buo Utara	1	3	8 500
11.	Sungayang	-	-	-
12.	Sungai Tarab	4	9	20 500
13.	Salimpaung	60	159	6 566 240
14.	Tanjung Baru	25	88	760 700
	<b>Tanah Datar</b>	<b>273 231</b>	<b>472</b>	<b>11 048 443</b>

Sumber/Source: Dinas Koperasi, UKM, Perindustrian dan Perdagangan Kabupaten Tanah Datar/Office of Cooperation, UKM, Industry, and Trading

## Industry, Energy and Construction

**Tabel 6.1.5** Jumlah Unit Usaha, Tenaga Kerja, & Investasi Industri Kimia dan Bahan Bangunan, 2021

*Chemical and Building materials Industries, Number of Units, Investment and Labor, 2021*

	Kecamatan Subdistrict	Usaha Units	Tenaga Kerja Workers	Nilai Investasi Investment (Rp 000)
	(1)	(2)	(3)	(4)
1.	X Koto	24	63	2 646 260
2.	Batipuh	26	74	8 698 339
3.	Batipuh Selatan	1	4	45 360
4.	Pariangan	1	3	134 400
5.	Rambatan	26	90	6 009 058
6.	Lima Kaum	13	45	1 743 102
7.	Tanjung Emas	1	3	21 000
8.	Padang Ganting	22	61	2 334 240
9.	Lintau Buo	-	-	-
10.	Lintau Buo Utara	9	33	391 700
11.	Sungayang	5	19	120 440
12.	Sungai Tarab	4	14	210 000
13.	Salimpaung	-	-	-
14.	Tanjuang Baru	-	-	-
	<b>Tanah Datar</b>	<b>132</b>	<b>409</b>	<b>22 353 899</b>

Sumber/Source: Dinas Koperasi, UKM, Perindustrian dan Perdagangan Kabupaten Tanah Datar/Office of Cooperation, UKM, Industry, and Trading

## Industri, Energi dan Konstruksi

**Tabel** 6.1.6 Jumlah Unit Usaha, Tenaga Kerja, & Investasi Pada Industri Logam, Mesin, dan Elektronika di Kabupaten Tanah Datar, 2021  
*Table* 6.1.6 *Metal, Machinery, and Electronics Industries, Number of Units, Investment and Labor, in Tanah Datar Regency, 2021*

Kecamatan Subdistrict	Usaha Units	Tenaga Kerja Labor (orang/person)	Nilai Investasi Investment (Rp 000)
(1)	(2)	(3)	(4)
1. X Koto	-	-	-
2. Batipuh	3	9	96 500
3. Batipuah Selatan	-	-	-
4. Pariangan	-	-	-
5. Rambatan	-	-	-
6. Lima Kaum	9	36	145 348
7. Tanjung Emas	-	-	-
8. Padang Ganting	1	2	11 700
9. Lintau Buo	4	10	571 950
10. Lintau Buo Utara	73	150	1 679 388
11. Sungayang	1	2	4 600
12. Sungai Tarab	-	-	-
13. Salimpaung	1	3	19 500
14. Tanjung Baru	-	-	-
<b>Tanah Datar</b>	<b>92</b>	<b>212</b>	<b>2 528 986</b>

Sumber/Source: Dinas Koperasi, UKM, Perindustrian dan Perdagangan Kabupaten Tanah Datar/Office of Cooperation, UKM, Industry, and Trading

## Industry, Energy and Construction

**Tabel 6.1.7 Jumlah Unit Usaha, Tenaga Kerja, & Investasi Pada Industri Pangan (Formal) di Kabupaten Tanah Datar, 2021**  
*Formal Food Industry, Number of Units, Investment and Labor, in Tanah Datar Regency, 2021*

	Jenis Komoditi Commodity	KBLI	Unit Usaha Units	Tenaga Kerja Labor (Orang/ Person)	Investasi Investment (000 Rp)
	(1)	(2)	(3)	(4)	(5)
1.	Industri Kerupuk, Keripik, Peyek dan Sejenisnya		43	229	99 026 060
2.	Industri Produk Makanan Lainnya		1	17	30 000
3.	Industri Minuman Ringan		54	121	102 165 690
4.	Industri Pengolahan dan Pengawetan Produk Daging		8	17	1 264 300
5.	Industri Pelumatan Buah-buahan dan Sayuran		3	4	34 700
6.	Industri Gula Merah		-	-	-
7.	Industri Gula Tebu		2	17	25 300
8.	Industri Produk Roti dan Kue		18	64	2 448 566
9.	Industri Kue Basah		4	11	156 440
10.	Industri Pengolahan Kopi dan Teh		9	62	6 575 400
11.	Industri Tempe dan Tahu Kedelai		4	11	218 400
12.	Industri Pati Beras dan Jagung		3	10	3 197 886
13.	Industri Minyak Makan dan Lemak Nabati & Hewani		6	2	150 674
14.	Industri Makanan dari Kedelai & Kacang-kacangan Lainnya		10	73	330 930
15.	Industri Penggaraman / Penggeringan Biota Air Lainnya		10	26	60 310
16.	Industri Rokok Kretek		1	6	36 000
17.	Industri Pengolahan Herbal		1	10	17 280
18.	Industri Pengolahan Padi dan Penyosohan Beras		3	9	254 000
<b>Tanah Datar</b>			<b>180</b>	<b>689</b>	<b>215 991 936</b>

Sumber/Source: Dinas Koperasi, UKM, Perindustrian dan Perdagangan Kabupaten Tanah Datar/Office of Cooperation, UKM, Industry, and Trading

**Tabel 6.1.8** Jumlah Unit Usaha, Tenaga Kerja, & Investasi Pada Industri Pangan (Non Formal) di Kabupaten Tanah Datar, 2021  
*Non Formal Food Industry, Number of Units, Investment and Labor in Tanah Datar Regency, 2021*

	Jenis Komoditi <i>Commodity</i>	KBLI	Unit Usaha <i>Units</i>	Tenaga Kerja Labor <i>(Orang/ Person)</i>	Investasi <i>Investment</i> <i>(000 Rp)</i>
	(1)	(2)	(3)	(4)	(5)
1.	Industri Kerupuk, Keripik, Peyek dan Sejenisnya		336	1 140	76 044
2.	Industri Produk Makanan Lainnya		139	418	1 389 422
3.	Industri Minuman Ringan		5	10	278 110
4.	Industri Pengolahan dan Pengawetan Produk Daging		4	8	53 300
5.	Industri Pelumatan Buah-buahan dan Sayuran		2	4	1 913
6.	Industri Gula Merah		29	81	615 050
7.	Industri Gula Tebu		204	618	16 808
8.	Industri Produk Roti dan Kue		81	274	766 410
9.	Industri Kue Basah		50	153	1 776 878
10.	Industri Pengolahan Kopi dan Teh		26	123	604 700
11.	Industri Tempe dan Tahu Kedelai		9	29	118 720
-12.	Industri Pati Beras dan Jagung		1	2	34 000
13.	Industri Minyak Makan dan Lemak Nabati & Hewani		6	11	46 252
14.	Industri Makanan dari Kedelai & Kacang-kacangan Lainnya		33	146	4 779 120
15.	Industri Penggaraman / Penggeringan Biota Air Lainnya		10	26	60 310
16.	Industri Rokok Kretek		-	-	-
17.	Industri Pengolahan Herbal		-	-	-
18.	Industri Pengolahan Padi dan Penyosohan Beras		-	-	-
	<b>Tanah Datar</b>		<b>935</b>	<b>3 043</b>	<b>10 617 037</b>

Sumber/Source: Dinas Koperasi, UKM, Perindustrian dan Perdagangan Kabupaten Tanah Datar/Office of Cooperation, UKM, Industry, and Trading



## Industry, Energy and Construction

**Tabel 6.1.9** Jumlah Unit Usaha, Tenaga Kerja, & Investasi Pada Industri Sandang dan Kulit (Formal) di Kabupaten Tanah Datar, 2021  
*Formal Apparel and Leatherwork industries, Number of Units, Investment and Labor, in Tanah Datar Regency, 2021*

Jenis Komoditi <i>Commodity</i>	KBLI	Unit Usaha <i>Units</i>	Tenaga Kerja <i>Labor</i> (Orang/ <i>Person</i> )	Investasi <i>Investment</i> (000 Rp))
(1)	(2)	(3)	(4)	(5)
1. Industri Pertenunan		3	7	88 000
2. Industri Pakaian Jadi (Konveksi dan Tekstil)		10	32	137 300 064
3. Industri Barang Jadi Tekstil Lainnya		1	3	26 200
4. Industri Barang Dari Kulit/ Kulit Buatan Untuk Keperluan Teknik Industri		3	14	5 882 000
5. Industri Pakaian Jadi dan Sulaman Bordir		7	10	149 480
<b>Tanah Datar</b>		<b>24</b>	<b>66</b>	<b>143 445 744</b>

Sumber/Source: Dinas Koperasi, UKM, Perindustrian dan Perdagangan Kabupaten Tanah Datar/Office of Cooperation, UKM, Industry, and Trading

## Industri, Energi dan Konstruksi

**Tabel 6.1.10** Jumlah Unit Usaha, Tenaga Kerja, & Investasi Pada Industri Sandang dan Kulit (Non Formal) di Kabupaten Tanah Datar, 2021  
*Non Formal Apparel and Leatherwork industries, Number of Units, Investment and Labor, in Tanah Datar Regency, 2021*

Jenis komoditi <i>Commodity</i>	KBLI	Unit Usaha <i>Units</i>	Tenaga Kerja <i>Labor</i> (Orang/Person)	Investasi <i>Investment</i> (000 Rp)
(1)	(2)	(3)	(4)	(5)
1. Industri Pertenunan		484	915	5 577 677
2. Industri Pakaian Jadi (Konveksi dan Tekstil)		28	100	24 256 231
3. Industri Barang Jadi Tekstil Lainnya		14	94	437 136
4. Industri Barang Dari Kulit/ Kulit Buatan Untuk Keperluan Teknik Industri		3	10	41 308
5. Industri Pakaian Jadi dan Sulaman Bordir		79	370	3 306 900
<b>Tanah Datar</b>		<b>608</b>	<b>1 489</b>	<b>33 619 252</b>

Sumber/Source: Dinas Koperasi, UKM, Perindustrian dan Perdagangan Kabupaten Tanah Datar/Office of Cooperation, UKM, Industry, and Trading

## Industry, Energy and Construction

**Tabel 6.1.11 Jumlah Unit Usaha, Tenaga Kerja, & Investasi Pada Industri Kesenian (Formal) di Kabupaten Tanah Datar, 2021**  
*Formal Crafts industry, Number of Units, Investment and Labor in Tanah Datar Regency, 2021*

Jenis Komoditi Commodity	KBLI	Unit Usaha Units	Tenaga Kerja Labor (Orang/Person)	Investasi Investment (000 Rp)
(1)	(2)	(3)	(4)	(5)
1. Industri Barang Anyaman dari Rotan dan Bambu		1	2	1 225
2. Industri Barang Anyaman dari Tanaman Selain Rotan dan Bambu		-	-	-
3. Industri Kerajinan Ukiran dari Kayu bukan Mebeller		1	10	15 000
<b>Tanah Datar</b>		<b>2</b>	<b>12</b>	<b>16 225</b>

Sumber/Source: Dinas Koperasi, UKM, Perindustrian dan Perdagangan Kabupaten Tanah Datar/Office of Cooperation, UKM, Industry, and Trading

## Industri, Energi dan Konstruksi

**Tabel 6.1.12** Jumlah Unit Usaha, Tenaga Kerja, & Investasi Pada Industri Kerajinan (Non Formal) di Kabupaten Tanah Datar, 2021  
*Non Formal Crafts industry, Number of Units, Investment and Labor, in Tanah Datar Regency, 2021*

Jenis Komoditi Commodity	KBLI	Unit Usaha Units	Tenaga Kerja Labor (Orang/Person)	Investasi Investment (000 Rp)
(1)	(2)	(3)	(4)	(5)
1. Industri Barang Anyaman dari Rotan dan Bambu		85	155	136 090
2. Industri Barang Anyaman dari Tanaman Selain Rotan dan Bambu		19	36	22 500
3. Industri Kerajinan Ukiran dari Kayu bukan Mebeller		5	30	639 450
<b>Tanah Datar</b>		<b>109</b>	<b>221</b>	<b>798 040</b>

Sumber/Source: Dinas Koperasi, UKM, Perindustrian dan Perdagangan Kabupaten Tanah Datar/Office of Cooperation, UKM, Industry, and Trading

## Industry, Energy and Construction

**Tabel 6.1.13 Jumlah Unit Usaha, Tenaga Kerja, & Investasi Pada Industri Kerajinan (Non Formal) di Kabupaten Tanah Datar, 2021**  
*Non Formal Crafts industry, Number of Units, Investment and Labor, in Tanah Datar Regency, 2021*

	Jenis Komoditi <i>Commodity</i>	KBLI	Unit Usaha <i>Units</i>	Tenaga Kerja <i>Labor (Orang/Person)</i>	Investasi <i>Investment (000 Rp)</i>
	(1)	(2)	(3)	(4)	(5)
1.	Industri Furniture dari Kayu		30	87	1 960 390
2.	Industri Barang Bangunan Dari Kayu		18	56	479 210
3.	Industri Barang Dari Batu Untuk Keperluan Rumah Tangga		1	2	3 020
4.	Industri Vernis		-	-	-
5.	Industri Percetakan		-	-	-
6.	Industri Minyak Atsiri		-	-	-
7.	Industri Semen		-	-	-
8.	Industri Batu bata dari Tanah Liat/ Keramik		27	82	324 557
9.	Industri Vulkanisir Ban		-	-	-
10.	Industri Sabun dan Bahan Pembersih Keperluan RT		-	-	-
11.	Industri Barang Dari Plastik Untuk Pengemasan		-	-	-
	<b>Tanah Datar</b>		<b>76</b>	<b>227</b>	<b>2 767 177</b>

Sumber/Source: Dinas Koperasi, UKM, Perindustrian dan Perdagangan Kabupaten Tanah Datar/Office of Cooperation, UKM, Industry, and Trading

## Industri, Energi dan Konstruksi

**Tabel** 6.1.14 Jumlah Unit Usaha, Tenaga Kerja, & Investasi Pada Industri Logam, Elektronik, Aneka yang Formal (izin) di Kabupaten Tanah Datar, 2021  
*Formal Metal, Machinery, Electronics and Miscellaneous Industries, Number of Units, Investment and Labor, in Tanah Datar Regency, 2021*

Jenis Komoditi <i>Commodity</i>	KBLI	Unit Usaha <i>Units</i>	Tenaga Kerja <i>Labor</i> (Orang/Per- son)	Investasi <i>Investment</i> (000 Rp)
(1)	(2)	(3)	(4)	(5)
1. Industri Alat Potong dan Perkakas Tangan Untuk Pertanian		-	-	-
2. Industri Jasa Reparasi Peralatan Lainnya		1	3	24 720
3. Industri Karoseri Kendaraan Bermotor Roda 4 atau Lebih		3	15	588 456
4. Industri Barang dari Logam bukan Alumunium Siap Pasang Untuk Bangunan		3	10	76 450
<b>Tanah Datar</b>		<b>7</b>	<b>28</b>	<b>689 626</b>

Sumber/Source: Dinas Koperasi, UKM, Perindustrian dan Perdagangan Kabupaten Tanah Datar/Office of Cooperation, UKM, Industry, and Trading

## Industry, Energy and Construction

**Tabel** 6.1.15 Jumlah Unit Usaha, Tenaga Kerja, & Investasi Pada Industri Logam, Elektronika, Aneka yang Non Formal di Kabupaten Tanah Datar, 2021  
*Non Formal Metal, Machinery, Electronics and Miscellaneous Industries, Number of Units, Investment and Labor in Tanah Datar Regency, 2021*

Jenis Komoditi Commodity	KBLI	Unit Usaha Units	Tenaga Kerja Labor (Orang/Person)	Investasi Investment (000 Rp)
(1)	(2)	(3)	(4)	(5)
1. Industri Alat Potong dan Perkakas Tangan Untuk Pertanian		75	157	1 785 200
2. Industri Jasa Reparasi Peralatan Lainnya		1	2	2 595
3. Industri Karoseri Kendaraan Bermotor Roda 4 atau Lebih		-	-	-
4. Industri Barang dari Logam bukan Alumunium Siap Pasang Untuk Bangunan		4	11	71 202
<b>Tanah Datar</b>		<b>80</b>	<b>170</b>	<b>1 858 997</b>

Sumber/Source: Dinas Koperasi, UKM, Perindustrian dan Perdagangan Kabupaten Tanah Datar/Office of Cooperation, UKM, Industry, and Trading

## 6.2 Energi/Energy

**Tabel 6.2.1 Nagari & Jorong Berlistrik Menurut Kecamatan di Kabupaten Tanah Datar, 2021**  
*Electified Village and Jorong By Subdistrict, in Tanah Datar Regency, 2021*

	Kecamatan Subdistrict	Nagari Village	Jorong Jorong	Jorong Berlistrik Electrified Jorong	Persentase Percentage
	(1)	(2)	(3)	(4)	(5)
1.	X Koto	9	41	41	100
2.	Batipuh	8	49	49	100
3.	Batipuah Selatan	4	17	17	100
4.	Pariangan	6	21	21	100
5.	Rambatan	5	33	33	100
6.	Lima Kaum	5	33	33	100
7.	Tanjung Emas	4	19	19	100
8.	Padang Ganting	2	7	7	100
9.	Lintau Buo	4	22	22	100
10.	Lintau Buo Utara	5	63	63	100
11.	Sungayang	5	14	14	100
12.	Sungai Tarab	10	32	32	100
13.	Salimpaung	6	27	27	100
14.	Tanjuang Baru	2	17	17	100
	<b>Tanah Datar</b>	<b>75</b>	<b>395</b>	<b>395</b>	<b>100</b>

Sumber/Source: Dinas Penanaman Modal, Pelayanan Terpadu Satu Pintu dan Tenaga Kerja Kabupaten Tanah Datar/ Office of Investment, Integrated Services and Manpower



## Industry, Energy and Construction

### 6.3 Air/Water

**Tabel 6.3.1** Banyaknya Pelanggan dan Pemakaian Air di Kabupaten Tanah Datar, 2022

Table

*Water Supply: Total Number of Subscribers and Monthly Consumption, by Category, 2022*

Jenis Pelanggan Category		Banyak Pelanggan Number of Subscribers	Rata-rata Pemakaian Air per Bulan (M3) Average Consumption per Month (M3)
(1)	(2)	(3)	(3)
1.	Rumah Tangga Household	17 145	16
2.	Perkantoran Office	314	58
3.	Niaga Business	1 536	20
4.	Kran Umum Public Hidrant	8	50
5.	Badan Sosial Social	348	58
6.	Hotel/Penginapan Hotel	6	9
7.	Industri Industry	21	22
8.	Lainnya Other	-	-
<b>Tanah Datar</b>		<b>19 378</b>	<b>17,77</b>

Sumber/Source: PDAM Kabupaten Tanah Datar/Tanah Datar Regency Water Supply Company

**Tabel 6.3.2** Banyaknya Pelanggan dan Pemakaian Air di Unit Batipuah Selatan, 2022

Table

*Batipuah Selatan Water Supply Unit: Total Number of Subscribers and Monthly Consumption, by Category, 2022*

Jenis Pelanggan <i>Category</i>		Banyak Pelanggan <i>Number of Subscribers</i>	Rata-rata Pemakaian Air per Bulan (M3) <i>Average Consumption per Month (M3)</i>
(1)	(2)	(3)	
1. Rumah Tangga <i>Household</i>	599	9	
2. Perkantoran <i>Office</i>	9	12	
3. Niaga <i>Business</i>	5	11	
4. Kran Umum <i>Public Hidrant</i>	-	-	
5. Badan Sosial <i>Social</i>	23	24	
6. Hotel/Penginapan <i>Hotel</i>	-	-	
7. Industri <i>Industry</i>	-	-	
8. Lainnya <i>Other</i>	-	-	
<b>Tanah Datar</b>	<b>636</b>	<b>11</b>	

Sumber/Source: PDAM Kabupaten Tanah Datar/Tanah Datar Regency Water Supply Company

## Industry, Energy and Construction

**Tabel 6.3.3** Banyaknya Pelanggan dan Pemakaian Air di Unit Batusangkar, 2022  
*Table*

*Batusangkar Water Supply Unit: Total Number of Subscribers and Monthly Consumption, by Category, 2022*

Jenis Pelanggan <i>Category</i>	Banyak Pelanggan <i>Number of Subscribers</i>	Rata-rata Pemakaian Air per Bulan (M3) <i>Average Consumption per Month (M3)</i>
(1)	(2)	(3)
1. Rumah Tangga <i>household</i>	4 102	17
2. Perkantoran <i>Office</i>	119	71
3. Niaga <i>business</i>	805	19
4. Kran Umum <i>Public Hidrant</i>	2	70
5. Badan Sosial <i>social</i>	78	37
6. Hotel/Penginapan <i>Hotel</i>	5	9
7. Industri <i>Industry</i>	21	22
8. Lainnya <i>Other</i>	-	-
<b>Tanah Datar</b>	<b>5 132</b>	<b>20</b>

Sumber/Source: PDAM Kabupaten Tanah Datar/Tanah Datar Regency Water Supply Company

## Industri, Energi dan Konstruksi

**Tabel 6.3.4** Banyaknya Pelanggan dan Pemakaian Air di Unit Lima Kaum, 2022  
*Table* **Banyaknya Pelanggan dan Pemakaian Air di Unit Lima Kaum, 2022**  
*Lima Kaum Water Supply Unit: Total Number of Subscribers and Monthly Consumption, by Category, 2022*

Jenis Pelanggan <i>Category</i>		Banyak Pelanggan <i>Number of Subscribers</i>	Rata-rata Pemakaian Air per Bulan (M3) <i>Average Consumption per Month (M3)</i>
(1)	(2)	(3)	(3)
1.	Rumah Tangga <i>household</i>	2 587	19
2.	Perkantoran <i>Office</i>	50	73
3.	Niaga <i>business</i>	309	28
4.	Kran Umum <i>Public Hidrant</i>	-	-
5.	Badan Sosial <i>social</i>	40	55
6.	Hotel/Penginapan <i>Hotel</i>	1	7
7.	Industri <i>Industry</i>	-	-
8.	Lainnya <i>Other</i>	-	-
<b>Tanah Datar</b>		<b>2 987</b>	<b>19</b>

Sumber/Source: PDAM Kabupaten Tanah Datar/Tanah Datar Regency Water Supply Company

## Industry, Energy and Construction

**Tabel 6.3.5** Banyaknya Pelanggan dan Pemakaian Air di Unit Tanjung Emas, 2022  
*Tanjung Emas Water Supply Unit: Total Number of Subscribers and Monthly Consumption, by Category, 2022*

Jenis Pelanggan <i>Category</i>	Banyak Pelanggan <i>Number of Subscribers</i>	Rata-rata Pemakaian Air per Bulan (M3) <i>Average Consumption per Month (M3)</i>
(1)	(2)	(3)
1. Rumah Tangga <i>Household</i>	3 637	15
2. Perkantoran <i>Office</i>	57	60
3. Niaga <i>Business</i>	120	23
4. Kran Umum <i>Public Hidrant</i>	3	13
5. Badan Sosial <i>Social</i>	87	28
6. Hotel/Penginapan <i>Hotel</i>	-	-
7. Industri <i>Industry</i>	-	-
8. Lainnya <i>Other</i>	-	-
<b>Tanah Datar</b>	<b>3 904</b>	<b>15</b>

Sumber/Source: PDAM Kabupaten Tanah Datar/Tanah Datar Regency Water Supply Company

**Tabel 6.3.6** Banyaknya Pelanggan dan Pemakaian Air di Unit Lintau Buo, 2022  
*Lintau Buo Water Supply Unit: Total Number of Subscribers and Monthly Consumption, by Category, 2022*

Jenis Pelanggan <i>Category</i>		Banyak Pelanggan <i>Number of Subscribers</i>	Rata-rata Pemakaian Air per Bulan (M3) <i>Average Consumption per Month (M3)</i>
(1)		(2)	(3)
1.	Rumah Tangga <i>Household</i>	1 008	11
2.	Perkantoran <i>Office</i>	24	33
3.	Niaga <i>Business</i>	74	22
4.	Kran Umum <i>Public Hidrant</i>	1	143
5.	Badan Sosial <i>Social</i>	15	276
6.	Hotel/Penginapan <i>Hotel</i>	-	-
7.	Industri <i>Industry</i>	-	-
8.	Lainnya <i>Other</i>	-	-
<b>Tanah Datar</b>		<b>1 122</b>	<b>15</b>

Sumber/Source: PDAM Kabupaten Tanah Datar/Tanah Datar Regency Water Supply Company

## Industry, Energy and Construction

**Tabel 6.3.7 Banyaknya Pelanggan dan Pemakaian Air di Unit Sungayang, 2022**  
*Table Sungayang Water Supply Unit: Total Number of Subscribers and Monthly Consumption, by Category, 2022*

Jenis Pelanggan <i>Category</i>	Banyak Pelanggan <i>Number of Subscribers</i>	Rata-rata Pemakaian Air per Bulan (M3) <i>Average Consumption per Month (M3)</i>
(1)	(2)	(3)
1. Rumah Tangga <i>Household</i>	1 577	13
2. Perkantoran <i>Office</i>	21	21
3. Niaga <i>Business</i>	78	19
4. Kran Umum <i>Public Hidrant</i>	-	-
5. Badan Sosial <i>Social</i>	28	14
6. Hotel/Penginapan <i>Hotel</i>	-	-
7. Industri <i>Industry</i>	-	-
8. Lainnya <i>Other</i>	-	-
<b>Tanah Datar</b>	<b>1 704</b>	<b>14</b>

Sumber/Source: PDAM Kabupaten Tanah Datar/Tanah Datar Regency Water Supply Company

**Tabel 6.3.8** Banyaknya Pelanggan dan Pemakaian Air di Unit Tanjung Baru, 2022  
*Table* Tanjung Baru Water Supply Unit: Total Number of Subscribers and Monthly Consumption, by Category, 2022

Jenis Pelanggan <i>Category</i>		Banyak Pelanggan <i>Number of Subscribers</i>	Rata-rata Pemakaian Air per Bulan (M3) <i>Average Consumption per Month (M3)</i>
(1)		(2)	(3)
1.	Rumah Tangga <i>Household</i>	338	14
2.	Perkantoran <i>Office</i>	3	12
3.	Niaga <i>Business</i>	9	8
4.	Kran Umum <i>Public Hidrant</i>	-	-
5.	Badan Sosial <i>Social</i>	7	47
6.	Hotel/Penginapan <i>Hotel</i>	-	-
7.	Industri <i>Industry</i>	-	-
8.	Lainnya <i>Other</i>	-	-
<b>Tanah Datar</b>		<b>357</b>	<b>16</b>

Sumber/Source: PDAM Kabupaten Tanah Datar/Tanah Datar Regency Water Supply Company





**23 Penginapan**



**48 Rumah Makan**





## PENJELASAN TEKNIS

1. Wisatawan mancanegara (wisman) ialah setiap pengunjung yang mengunjungi suatu negara di luar tempat tinggalnya, didorong oleh satu atau beberapa keperluan tanpa bermaksud memperoleh penghasilan di tempat yang dikunjungi dan lamanya kunjungan tersebut tidak lebih dari satu tahun (12 bulan). Definisi ini mencakup 2 (dua) kategori wisatawan mancanegara, yaitu :
  - a. Wisatawan (turis) ialah setiap pengunjung seperti definisi di atas yang tinggal paling sedikit 24 jam, akan tetapi tidak lebih dari 1 (satu) tahun di tempat yang dikunjungi, dengan maksud antara lain: berlibur, rekreasi, olah raga, bisnis, menghadiri pertemuan, studi, dan kunjungan dengan alasan kesehatan,
  - b. *Excursionist* ialah setiap pengunjung seperti definisi di atas yang tinggal kurang dari 24 jam di tempat yang dikunjungi (termasuk "*Cruise passengers*"). *Cruise Passengers* adalah setiap pengunjung yang tiba di suatu negara di mana mereka tidak menginap di akomodasi yang tersedia di negara tersebut. misalnya dengan kapal laut.
2. Rata-rata lama tinggal adalah rata-rata waktu tinggal wisatawan mancanegara di Indonesia untuk satu kali kunjungan.

## TECHINAL NOTES

1. *An International Visitor is any person visiting a country other than his usual place of residence for any reason other than for earning income in the country visited, and the length of stay is no more than one year (12 months). This definition covers two categories of foreign visitors, namely :*
  - a. *"Tourist" is any visitor staying for at least 24 hours, but no more than one year, in the country visited, with the intention of visiting, and for any of these purposes: Pleasure, recreation and sports, Business, visiting friends and relatives, missions, attending meetings, conferences, visit for health reasons and study,*
  - b. *"Excursionist" is any visitor staying less than 24 hours in the country visited including, "Cruise Passengers", i.e, visitors arriving in a country without staying in any accommodation available in the visited country.*
2. *Average length of stay is the average stay duration of foreign visitor in Indonesia for one trip.*

3. Usaha penyediaan akomodasi adalah usaha yang menyediakan pelayanan penginapan yang dapat dilengkapi dengan pelayanan pariwisata lainnya. Usaha penyediaan akomodasi dapat berupa hotel, vila, pondok wisata, bumi perkemahan, persinggahan karavan, dan akomodasi lainnya yang digunakan untuk tujuan pariwisata.
  4. Hotel adalah penyediaan akomodasi secara harian berupa kamar-kamar di dalam satu bangunan yang dapat dilengkapi dengan jasa pelayanan makan dan minum, kegiatan hiburan dan atau fasilitas lainnya, Hotel terdiri dari hotel berbintang dan hotel non- bintang.
  5. Hotel bintang adalah usaha penyediaan jasa pelayanan penginapan, makan minum serta jasa lainnya bagi umum dengan menggunakan sebagian atau seluruh bangunan. Usaha ini dikelola secara komersial serta memenuhi ketentuan persyaratan sebagai hotel bintang (termasuk berlian) yang ditetapkan dalam surat keputusan instansi yang membinanya. Misalnya hotel bintang lima, hotel bintang empat dan seterusnya.
  6. Tingkat penghunian kamar hotel adalah persentase banyaknya malam kamar yang dihuni
3. *The business of providing accommodation is a business that provides specialty services that can be equipped with other tourism services. It includes hotel, villa, cottage, camping, caravan stop, and other accommodation that are used for tourism purposes.*
  4. *Hotel is a daily supply of accommodation rooms within a building which can be equipped with eating and drinking services, entertainment activities and/or other facilities, Hotel consists of a classified hotel and a non-classified hotel.*
  5. *A star hotel is the business of providing an accommodation, eating and drinking as well as other services for the public by using a building or a part of a building. It is managed commercially and meets specified requirements as a star hotel (including diamonds) set forth in the decree of fostering agency. For example, five star hotel, four star hotel, and so on.*
  6. *Room occupancy rate is the number of room-nights occupied divided by the number of room-nights*

terhadap banyaknya malam kamar yang tersedia.

*available, multiplied by 100 percent.*

7. Rata-rata lamanya tamu menginap adalah banyaknya malam tempat tidur yang terpakai (malam tamu) dengan banyaknya tamu yang menginap di hotel atau akomodasi lainnya.

*7. Average length of stay is the number of bed-nights used (guest night) divided by the number of guests coming to spend the night at the accommodation.*

<https://tanahdatarkab.bps.go.id>

**ULASAN**

Dengan 195 obyek wisata yang tersebar di tiap-tiap kecamatan serta tersedianya 13 perusahaan perjalanan wisata di Kabupaten Tanah Datar mestinya menjadi daya tarik yang cukup kuat untuk pengembangan kegiatan kepariwisataan di Kabupaten Tanah Datar.

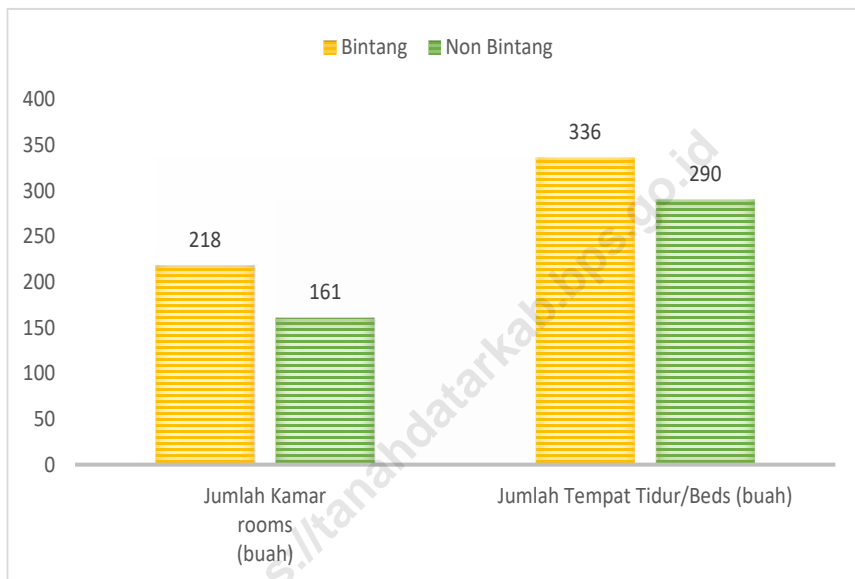
Jika dilihat dari Fasilitas Akomodasi (penginapan/hotel) di Kabupaten Tanah Datar, terdapat sebanyak 23 unit. Sedangkan untuk tempat makan/ minum yang membayar pajak di Kabupaten Tanah Datar terdata sebanyak 48 unit.

**DESCRIPTION**

*Enriched with 195 tourist objects scattered in all area of the Tanah Datar Regency, tourism industry has been one of the most promising sector in the region's economy to be developed. In addition to this, there has been an increase in hotel bedrooms availability.*

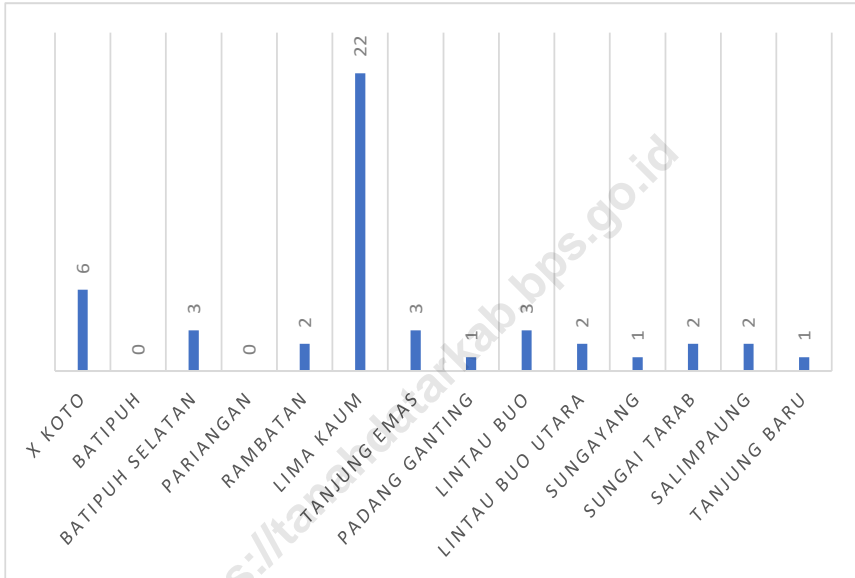
*Along with it, restaurants and modest restaurants who payed taxes in 2022 is 48 unit.*

**Gambar 7.1. Hotel dan Akomodasi, 2021**  
*Pictures Hotel and accommodation, 2021*



Sumber/Source: Dinas Pariwisata, Pemuda dan Olah Raga Kabupaten Tanah Datar/Office of Tourism, Youth, and Sports

**Gambar 7.2.** Restoran/Rumah makan yang Dikunjungi oleh Wisatawan Menurut Kecamatan, 2021  
*Pictures* Restaurants Visited by Tourist by subdistrict, 2021



Sumber/Source: Dinas Pariwisata, Pemuda dan Olah Raga Kabupaten Tanah Datar/Office of Tourism, Youth, and Sports



## 7.1 Hotel/Hotels

**Tabel 7.1.1 Hotel dan Akomodasi, 2021**  
*Table Hotel and Accommodation, 2021*

Nama Name	Jenis Type	Alamat Address	Jumlah Kamar rooms (buah)	Jumlah Tempat Tidur/Beds (buah)
(1)	(2)	(3)	(4)	(5)
Hotel Emersia	Bintang 4	Jl.Hamka NO.41 Jorong Parak Jua, Nagari Baringin-Tanah Datar	136	200
Emerone	Bintang 2	Jl. Sungayang No. 30.Jorong Kampung Baru Batusangkar	21	30
Aia Angek Cottage	Bintang 1	Jl.raya padang panjang - Bukittinggi, Nagari Aia Angek-Tanah Datar	22	22
Singkarak Sumpur Hotel	Bintang 1	Jorong Sudut Nagari Sumpur Batipuh Selatan	39	75
Hotel Pagaruyung	Non Bintang	Jln . Hamka No.1 BATU-SANGKAR	22	31
Yoherma	Non Bintang	Jln.Hamka No. 15	30	60
Villa Nabawy	Non Bintang	Jorong Koto Tuo Nagari Panyalaian Kec. X Koto	13	26
Boegenville	Non Bintang	Jln.Soedirman No.34 Lima Kaum	4	8
Rachella	Non Bintang	Jln.Prof Hamka No. 42 Batusangkar	3	6
Hotel Jayakarta	Non Bintang	Jorong Pasir Jaya Nagari III Koto Rambatan	25	50
Hotel Satria Syariah	Non Bintang	Jorong Kubu Rajo Nagari Limo Kaum Kec.Lima Kaum	8	12
Puri Gevana	Non Bintang	KM 6,Jl Raya Solok-Padang, Batipuah Baruah, Batipuah	10	13
Wisma Kampung Teleng	Wisma/ Penginapa	Kampung Teleng Jorong Jati Nagari Beringin No.37 Batusangkar	7	16

Sumber/Source: Dinas Pariwisata, Pemuda dan Olah Raga Kabupaten Tanah Datar/Office of Tourism, Youth, and Sports

**Tabel 7.1.1 Lanjutan/Continued**  
Table

Nama Name	Jenis Type	Alamat Address	Jumlah Kamar rooms (buah)	Jumlah Tempat Tidur/Beds (buah)
(1)	(2)	(3)	(4)	(5)
Penginapan DM Syariah	Wisma/ penginapan	Parak Jua, Batusangkar	5	8
Sawir Ratna	Homestay	Jln .Balai Labuah Ateh Lima Kaum No.74	6	12
Khoirina	Homestay	Jorong Patai Nagari Padang Magek Kec.Rambatan	7	14
Homestay Kampung Minang	Homestay	Jorong Nagari Sumpur Batipuh Selatan	12	24
Puri Malana	Homestay	Jln.Muhamad Yamin No.149 Batusangkar	6	12
Fasta Fatwa	Homestay	Jl. Dt. Bandaro Kuniang No. 01 Kubu Rajo Lima Kaum	4	8
Rohaima	Homestay	Jorong Pariangan, Nagari Pariangan	6	12
Minang Maimbau	Homestay	Jorong Guguak, Nagari Pariangan	6	12
Homestay Nabila	Homestay	Jorong Guguak, Nagari Pariangan	2	2
Wisma Santi	Homestay	Lubuak Jantan Lintau Buo	6	11
Wisma Terapuang	Homestay	Lubuak Jantan Lintau Buo	6	13

Sumber/Source: Dinas Pariwisata, Pemuda dan Olah Raga Kabupaten Tanah Datar/Office of Tourism, Youth, and Sports

## Tourism

**Tabel 7.1.2 Restoran/Rumah Makan yang Dikunjungi oleh Wisatawan Menurut Kecamatan di Kabupaten Tanah Datar, 2021**

*Restaurants Visited by Tourist by Subdistrict in Tanah Datar Regency, 2022*

Kecamatan Subdistrict	Restoran/Rumah Makan Restaurants
(1)	(2)
1. X Koto	6
2. Batipuh	-
3. Batipuah Selatan	3
4. Pariangan	-
5. Rambatan	2
6. Lima Kaum	22
7. Tanjung Emas	3
8. Padang Ganting	1
9. Lintau Buo	3
10. Lintau Buo Utara	2
11. Sungayang	1
12. Sungai Tarab	2
13. Salimpaung	2
14. Tanjuang Baru	1

Sumber/Source: Dinas Pariwisata, Pemuda dan Olah Raga Kabupaten Tanah Datar/Office of Tourism, Youth, and Sports

7.2 Pariwisata/*Tourism*

**Tabel 7.2.1** Perusahaan Perjalanan Wisata, 2021  
*Table Tours and Travel Agents, 2021*

	<b>Nama</b> <i>Name</i>	<b>Alamat</b> <i>Address</i>
	(1)	(2)
1.	PT Ristama Wisata	Jln. Sudirman Kubu Rajo
2.	PT. Minangkabau Perdana	Jln. Sudirman No.53 A
3.	PT. Almasri Barokah Arafah	Jln. Sudirman No. 41 Kubu Rajo
4.	PT. Sanabil Madinah Barakah	Jln. Sudirman No. 41 Kubu Rajo
5.	Batour Agung	Jln. A Yani No. 456 Pincuran VII
6.	PT. Mitra Anugrah Wisata	Jln. A Yani Sigarungging Batusangkar
7.	PT. Randu Wisata	Jln. S. Parman Malana Ponco Bsk
8.	CV. ADR	Jln. Sukarno Hatta No. 37
9.	PT. AET Tour & Travel	Jln. A. Yani Pincuran VII Batusangkar
10.	Kharisma Tour	Jln. S. Parman Malana Ponco Bsk
11.	Solusi Balad Lumampah	Jln. A. Yani Sigarungging Batusangkar
12.	PT. Sietoerah Tacinto Radian	Jorong Balai Janggo Nagari Pagaruyung Kec. Tanjung Emas
13.	PT. Arminareka Perdana	Jln. A. Yani Sigarungging Batusangkar

Sumber/Source: Dinas Pariwisata, Pemuda dan Olah Raga Kabupaten Tanah Datar/Office of Tourism, Youth, and Sports

## Tourism

**Tabel 7.2.2** Objek Wisata, Menurut Kecamatan, Jenis dan Lokasi, 2021  
*Table Tourist Objects, by Subdistrict, Category and Location, 2021*

Kecamatan Subdistrict	Nama Objek Wisata	Jenis Objek	Lokasi (Nagari)
(1)	(2)	(3)	(4)
1. X Koto	Kampung Songket	Wisata Belanja	Pandai Sikek
	Makam Haji Miskin	Wisata Sejarah/Budaya	Pandai Sikek
	Bika	Wisata Buatan/Belanja	Pandai Sikek
	Aia Angek Cotagge	Wisata Alam	Pandai Sikek
	Agro Edu Tourism	Wisata Alam/ Agro	Pandai Sikek
	Gunung Singgalang	Wisata Alam	Pandai Sikek
	Gunung Marapi	Wisata Alam	Koto Baru
	Talago Kota	Wisata Alam	Koto Baru
	Masjid Tuanku Pamasingan	Wisata Sejarah/Budaya	Koto Laweh
	Makam Tuanku Pamasingan	Wisata Sejarah/Budaya	Koto Laweh
	Air Terjun Lembah Anai	Wisata Alam	Singgalang
	Air Terjun Proklamator	Wisata Alam	Singgalang
	Mega Mendung	Wisata Buatan (Air)	Aie Mancua
	Pasar Sayur Organik	Wisata Buatan/Belanja	Aie Angek
	Bulakan Tabek Aie Angek	Wisata Alam	Aie Angek
	Padang Panninggalan	Wisata Alam	Aie Angek
	Talago Kayu Tanduak	Wisata Alam	Aie Angek
	Pemandian Aia Angek	Wisata Bahari	Aie Angek
	Limparaik	Wisata Alam/Agro	Paninjauan
	Pemandian Arau	Wisata Alam/ Bahari	Paninjauan
	Bulaan Tabek	Wisata Alam	Paninjauan
	Pemandian Lubuak Soda	Wisata Alam/ Bahari	Tambangan
	Goa Puti Baririang	Wisata Alam	Tambangan
	Taman Ulu	Wisata Alam	Tambangan
	Talago Kubang	Wisata Alam	Jaho
	Stasiun Pasar Rabaa Koto Baru	Wisata Sejarah/Budaya	Koto Baru

Sumber/Source: Dinas Pariwisata, Pemuda dan Olah Raga Kabupaten Tanah Datar/Office of Tourism, Youth, and Sports

**Tabel 7.2.2 Lanjutan/Continued**  
Table

Kecamatan Subdistrict	Nama Objek Wisata	Jenis Objek	Lokasi (Nagari)
(1)	(2)	(3)	(4)
<b>2. Batipuh</b>	Goa Gunung Bungsu	Wisata Alam	Gunung Rajo
	Batu Sandaran Puti	Wisata Sejarah/Budaya	Sabu
	Air Terjun Nauli	Wisata Alam	Sabu
	Nagari Bunga	Wisata Alam	Andaleh
	Pohon Andaleh	Wisata Alam	Andaleh
	Surau Lubuak Bauak	Wisata Sejarah/Budaya	Batipuh Baruah
	Talago Payo Rapuih	Wisata Alam	Batipuh Baruah
	Balai Tuan Nan Gadang	Wisata Sejarah/Budaya	Batipuh Baruah
	Goa Batirai	Wisata Alam	Batipuh Ateh
	Balai Saruang	Wisata Sejarah/Budaya	Batipuh Ateh
	Magalit Gunung Bungsu	Wisata Sejarah/Budaya	Pincuran Tujuh
	Kampung Hayati	Wisata Alam	Andaleh
	<b>3. Batipuh Selatan</b>	Batu Baraguang	Wisata Budaya
Batu Bajanjang		Wisata Budaya	Sumpu
Rumah Gadang		Wisata Budaya	Sumpu
Puncak Tubia		Wisata Budaya	Sumpu
Air Terjun Titi Sarasah		Wisata Alam	Sumpu
Tapian Cintuak		Wisata Budaya	Sumpu
Paket wisata Menjala dan menangkap ikan		Wisata Alam	Sumpu
Pangek, Singgang, Randang Sumpu		Wisata Buatan/ Kuliner	Sumpu
Villa Batas		Wisata Alam	Bungo Tanjung
Tanjung Mutiara		Wisata Alam	Batu Taba
Aie Manggalagak		Wisata Alam	Batu Taba
Galundi		Wisata Alam/ bahari	Batu Taba
Ngalau Indah		Wisata Alam	Batu Taba
Lereng Tasurek	Wisata Alam	Batu Taba	

Sumber/Source: Dinas Pariwisata, Pemuda dan Olah Raga Kabupaten Tanah Datar/Office of Tourism, Youth, and Sports

## Tourism

**Tabel 7.2.2 Lanjutan/Continued**  
Table

Kecamatan Subdistrict	Nama Objek Wisata	Jenis Objek	Lokasi (Nagari)
(1)	(2)	(3)	(4)
<b>3. Batipuh Selatan</b>	Lurah Tajun	Wisata Alam	Batu Taba
	Puncak Pinus Sabatang	Wisata Alam	Batu Taba
	Lobang Jepang	Wisata Alam	Batu Taba
	Stasiun Batu Tabal	Wisata Sejarah/Budaya	Batu Taba
	Katupek Gulai Cancang	Wisata Buatan/ Kuliner	Batu Taba
	Persawahan Bong Bong	Wisata Alam	Batu Taba
	Komplek Kipas Aluvial Danau Singkarak	Wisata Alam (Geopark)	Sumpur dan Malalo
	Jendela Batu gamping Kuantan Danau Singkarak	Wisata Alam (Geopark)	Guguak Malalo
	Paralayang	Wisata Buatan Minat Khusus	Malalo
	Stasiun Sumpu	Wisata Sejarah	Sumpu
	Jendela Batu gamping Kuantan Danau Singkarak	Wisata Alam	Sumpu
	<b>4. Rambatan</b>	Rumah Tuo Kampai Nan Panjang	Wisata Sejarah/Budaya
Aua Sarumpun		Wisata Alam (Geopark)	Ill Koto
Puncak Top		Wisata Alam	Rambatan
Batu Basurek		Wisata Sejarah/Budaya	Rambatan
Prasasti Rambatan		Wisata Sejarah/Budaya	Rambatan
Rumah Gadang Dt. Sati		Wisata Sejarah/Budaya	Padang Magek
Nisan Berukir		Wisata Sejarah/Budaya	Padang Magek
Kincia Kamba 3		Wisata Buatan (Air)	Simawang
Batang Ombilin		Wisata Alam	Simawang
Makam Siti Jamila		Wisata Sejarah/Budaya	Simawang
D'Tanang		Wisata Buatan (Air)	Simawang
Prasasti Ombilin		Wisata Sejarah/Budaya	Simawang
Endapan Danau Singkarak Purba	Wisata Alam (Geopark)	Simawang	

Sumber/Source: Dinas Pariwisata, Pemuda dan Olah Raga Kabupaten Tanah Datar/Office of Tourism, Youth, and Sports

**Tabel 7.2.2 Lanjutan/Continued**  
Table

Kecamatan Subdistrict	Nama Objek Wisata	Jenis Objek	Lokasi (Nagari)
(1)	(2)	(3)	(4)
	Magalit Simawang	Wisata Sejarah/Budaya	Simawang
	Arum Jeram Ombilin	Wisata Buatan/Minat Khusus / Arung Jeram	Simawang
<b>5. Pariangan</b>	Prasasti Pariangan	Wisata Sejarah/Budaya	Pariangan
	Puncak Motir, Puncak Kawa, Puncak Tanjung Mamutui	Wisata Buatan/Kuliner	Pariangan
	Sawah Gadang Satampang Baniah	Wisata Sejarah/Budaya	Pariangan
	Rumah Gadang Dt. Jopang	Wisata Sejarah/Budaya	Pariangan
	Lapangan Budaya	Wisata Sejarah/Budaya	Pariangan
	Masjid Tuo Pariangan	Wisata Sejarah/Budaya	Pariangan
	Aie Angek	Wisata Alam/Pemandian	Pariangan
	Aie Turun	Wisata Alam	Pariangan
	Kuburan Panjang	Wisata Sejarah/Budaya	Pariangan
	Pintu Angin	Wisata Alam	Sikaladi
	Puncak Pulutan	Wisata Alam	Sikaladi
	Bukik Sirangkiang	Wisata Alam	Guguk
	Kuburan Panjang	Wisata Sejarah/Budaya	Pariangan
	Balerong Sari	Wisata Sejarah/Budaya	Tabek
	Surau Banda	Wisata Budaya/Religi	Tabek
<b>6. V Kaum</b>	Mesjid Raya Lima Kaum	Wisata Budaya/Religi	Lima Kaum
	Batu Batikam	Wisata Sejarah/Budaya	Lima Kaum
	Kuburan Rajo	Wisata Sejarah/Budaya	Lima Kaum
	Batusangkar 0 Kilometer	Wisata Alam	Lima Kaum
	Pasar Batusangkar	Wisata Kuliner	Lima Kaum
	Benteng Vander Cappelen	Wisata Sejarah	Lima Kaum
	Pasar Vander Cappelen	Wisata Kuliner	Lima Kaum
	Indo Jalito	Wisata Sejarah	Lima Kaum
	Pasar Batusangkar	Wisata Kuliner	Lima Kaum
	Tobek Godang	Wisata Buatan/Pe- mandian	Parambahan

Sumber/Source: Dinas Pariwisata, Pemuda dan Olah Raga Kabupaten Tanah Datar/Office of Tourism, Youth, and Sports



## Tourism

**Tabel 7.2.2 Lanjutan/Continued**  
Table

Kecamatan Subdistrict	Nama Objek Wisata	Jenis Objek	Lokasi (Nagari)
(1)	(2)	(3)	(4)
<b>6. V Kaum</b>	Mesjid Raya Lima Kaum	Wisata Budaya/Religi	Lima Kaum
	Batu Batikam	Wisata Sejarah/Budaya	Lima Kaum
	Kuburan Rajo	Wisata Sejarah/Budaya	Lima Kaum
	Batusangkar 0 Kilometer	Wisata Alam	Lima Kaum
	Pasar Batusangkar	Wisata Kuliner	Lima Kaum
	Benteng Vander Cappelen	Wisata Sejarah	Lima Kaum
	Pasar Vander Cappelen	Wisata Kuliner	Lima Kaum
	Indo Jalito	Wisata Sejarah	Lima Kaum
	Pasar Batusangkar	Wisata Kuliner	Lima Kaum
<b>7. Tanjung Emas</b>	Tobek Godang	Wisata Buatan/Pemandian	Parambahan
	Istano Basa Pagaruyung	Wisata Sejarah/Budaya	Pagaruyung
	Istano Salinduang Bulan	Wisata Sejarah/Budaya	Pagaruyung
	Ustano Rajo Alam	Wisata Sejarah/Budaya	Pagaruyung
	Bukit Batu Patah	Wisata Sejarah/Budaya	Pagaruyung
	Batu Luhak Nan Tigo	Wisata Sejarah/Budaya	Pagaruyung
	Breksi Polimik Pagaruyung	Wisata Alam (Geopark)	Pagaruyung
	Luhak Rajo	Wisata Sejarah/Budaya	Pagaruyung
	Prasasti Adityawarman	Wisata Sejarah/Budaya	Pagaruyung
	Sopan Mandidieh	Wisata Sejarah/Budaya	Pagaruyung
	Air Buluih	Wisata Sejarah/Budaya	Pagaruyung
	Ustano Rajo Saruaso	Wisata Sejarah/Budaya	Saruaso
	Makam Indomo	Wisata Sejarah/Budaya	Saruaso
	Prasasti Pompongan	Wisata Sejarah/Budaya	Saruaso
Batu Basurek	Wisata Sejarah/Budaya	Saruaso	
Rumah Pohon	Wisata Alam	Tanjung Barulak	
<b>8. Padan Ganting</b>	Aia Angek	Wisata Pemandian	Koto Gadang

Sumber/Source: Dinas Pariwisata, Pemuda dan Olah Raga Kabupaten Tanah Datar/Office of Tourism, Youth, and Sports

**Tabel 7.2.2 Lanjutan/Continued**  
Table

Kecamatan Subdistrict	Nama Objek Wisata	Jenis Objek	Lokasi (Nagari)
(1)	(2)	(3)	(4)
<b>8. Padan Ganting</b>	Makam Tuan Khadi	Wisata Budaya	Koto Gadang
	Makam Syech Ibrahim	Wisata Minat Khusus	Koto Gadang
	Batu Jajak Nabi	Wisata Alam	Rajo Dani
	Talago Biru	Wisata Alam	Taratak VIII
	Bukik Walan	Wisata Sejarah/Budaya	Padang Ganting
	Makam Tuanku Lareh	Wisata Sejarah/Budaya	Lareh Nan Panjang
	Puncak Pelangi	Wisata Alam	Jorong Lareh Nan Panjang
	Puncak Kopou	Wisata Alam	Jorong Lareh Nan Panjang
	Gunung Kasumbo	Wisata Alam	Jorong Lareh Nan Panjang
	Kampung Adat	Wisata Alam	Jorong Lareh Nan Panjang
<b>9. Lintau Buo Utara</b>	Puncak Marangin	Wisata Alam	Jorong Taratak XII
	Panorama Puncak Pato	Wisata Sejarah/Budaya	Batu Bulek
	Puncak Rajo Sago	Wisata Alam	
	Rumah Tuanku Lintau	Wisata Sejarah/Budaya	Lubuak Jantan
	Makam Pahlawan	Wisata Sejarah/Budaya	Lubuak Jantan
	Makam Siti Hajir	Wisata Sejarah/Budaya	Lubuak Jantan
	Air Terjun Tanjung Bonai	Wisata Alam	Tanjung Bonai
	Arum Jeram Sinamar	Wisata Minat Khusus	Lubuk Jantan
	Makam Siti Hajir	Wisata Sejarah/Budaya	
	Radio YB76	Wisata Sejarah/Budaya	
<b>10. Lintau Buo</b>	Gunung Ladang makam tuanku Keramat	Wisata Sejarah/Budaya	
	Ngarai Siambek	Wisata Alam	Tanjung Bonai
	Ngarai Bunian	Wisata Alam	Batu Bulek
	Ngalau Indah	Wisata Alam (Geopark)	Pangian
	Pemandian Umum Ngalau	Tempat Pemandian	Pangian
	Batu datar Sinamar Galopuang	Wisata arum Jeram	Pangian

Sumber/Source: Dinas Pariwisata, Pemuda dan Olah Raga Kabupaten Tanah Datar/Office of Tourism, Youth, and Sports

**Tabel** 7.2.2 Lanjutan/*Continued*  
Table

Kecamatan <i>Subdistrict</i>	Nama Objek Wisata	Jenis Objek	Lokasi (Nagari)
(1)	(2)	(3)	(4)
10. Lintau Buo	Gedung Cotroleur Lintau Buo	Wisata Sejarah/Budaya	Pangian
	Talago Anguih	Wisata Alam	Taluk
	Talago Baringin Koto Panjang	Wisata Alam	Tigo Jangko
11. Sungayang	Makam Tuanku Gaduik	Wisata Sejarah/Budaya	Sungai Patai
	Ngalau Guo	Wisata Alam	Sungai Patai
	Batu Angkek-Angkek	Wisata Sejarah/Budaya	Tanjung
	Ngalau Soda	Wisata Alam	Tanjung
	Tanduk Kerbau	Wisata Sejarah/Budaya	Minangkabau
	Pemandian Minangkabau	Wisata air	Minangkabau
	Air Terjun Tumbuak Batu	Wisata Alam	Andaleh
	Air Terjun Mayang Tarurai	Wisata Alam	Andaleh
	Rumah Puti Reno Pinang	Wisata Sejarah/Budaya	Sungayang
	Luak Sadino	Wisata Alam	Sungayang
12. Sungai Tarab	Medan Bapaneh Ateh Lago	Wisata Sejarah/Budaya	Sungayang
	Masjid Rao-Rao	Wisata Sejarah/Budaya	Rao-Rao
	Balerong Bunta	Wisata Sejarah/Budaya	Rao-Rao
	Rumah Adat Tiang Panjang	Wisata Sejarah/Budaya	Rao-Rao
	Batu Sandaran Rajo	Wisata Sejarah/Budaya	Rao-Rao
	Air Terjum Duo Bidadari	Wisata Alam	Koto Baru
	Kurimbang Batu Alang	Wisata Sejarah/Budaya	Sungai Tarab
	Makam Tuan Titah	Wisata Sejarah/Budaya	Sungai Tarab
	Pemandian Ucok	Wisata Buatan/Pe- mandian	Sungai Tarab
	Rumah Gadang Panitahan	Wisata Sejarah/Budaya	Sungai Tarab
	Batu Baliang	Wisata Sejarah/Budaya	Sungai Tarab
	Batu Balipai	Wisata Sejarah Budaya	Sungai Tarab
	Batu Tujuh Tapak	Wisata Sejarah/Budaya	Sungai Tarab
Jalan Raya Sungai Rabab	Wisata Buatan/Kuliner	Sungai Tarab	
Masjid Sa`adah	Wisata Sejarah/Budaya	Gurun	
Makam Ninik Janggut hitam	Wisata Sejarah/Budaya	Talang Tangah	

Sumber/Source: Dinas Pariwisata, Pemuda dan Olah Raga Kabupaten Tanah Datar/Office of Tourism, Youth, and Sports

**Tabel 7.2.2 Lanjutan/Continued**  
Table

Kecamatan Subdistrict	Nama Objek Wisata	Jenis Objek	Lokasi (Nagari)
(1)	(2)	(3)	(4)
12. Sungai Tarab	Medan Bapaneh Satangkai	Wisata Sejarah/Budaya	Talang Tengah
	Makam Syech Abdurrahman	Wisata Sejarah/Budaya	Kumango
13. Salimpaung	Panorama Benteng Tabek Patah	Wisata Alam	Tabek Patah
	Rumah Pohon	Wisata Alam	Tabek Patah
	Kiniko Enterprise	Wisata Buatan/Kuliner	Tabek Patah
	Batu Badindiang	Wisata Alam	Tabek Patah
	Talago Pakih	Wisata Alam	Tabek Patah
	Talago Aia Taganang	Wisata Alam	Tabek Patah
	Puncak Pella	Wisata Alam	Tabek Patah
	Makam Tuan Mangkudum	Wisata Sejarah/Budaya	Sumanik
	Rumah Adat Tuan Mangkudum	Wisata Sejarah/Budaya	Sumanik
	Gua Lansek	Wisata Alam	Supayang
	Bukik Simbatak	Wisata Alam	Supayang
	Bukik Godang	Wisata Alam/ Para-layang	Salimpaung
	Ngalau Tombak	Wisata Alam	
	Makam Syekh Abdul Hamid	Wisata Sejarah/Budaya	Tabek Patah
	Setapung Gadang	Wisata Sejarah/Budaya	Lawang Mandailing
14. Tanjung Baru	Panorama Puncak Alai	Wisata Alam	Koto Laweh
	Kuburan Ceylon	Wisata Sejarah/Budaya	Barulak
	Menhir	Wisata Alam	Gunung
	Peternakan Etawah	Wisata Buatan/Agro	Barulak

# TRANSPORTASI & KOMUNIKASI

## TRANSPORTATION & COMMUNICATION

8



**151 Menara  
Telekommunikasi**



**Bus 700 unit**



**Mobil Barang 15 unit**



**Mobil Penumpang 64 unit**



**Angkutan Perkotaan 50 unit  
Angkutan Pedesaan 200 unit**



**Sepeda Motor  
93.800 unit**



1. Kendaraan bermotor adalah setiap kendaraan yang digerakkan oleh peralatan teknik yang ada pada kendaraan tersebut, biasanya digunakan untuk angkutan orang atau barang di atas jalan raya selain kendaraan yang berjalan di atas rel. Kendaraan bermotor yang dicatat adalah semua jenis kendaraan kecuali kendaraan bermotor TNI/Polri dan Korps Diplomatik.
  2. Mobil penumpang adalah setiap kendaraan bermotor yang dilengkapi dengan tempat duduk untuk sebanyak-banyaknya delapan orang, tidak termasuk tempat duduk untuk pengemudi, baik dilengkapi atau tidak dilengkapi bagasi.
  3. Mobil bis adalah setiap kendaraan bermotor yang dilengkapi dengan tempat duduk untuk lebih dari delapan orang, tidak termasuk tempat duduk untuk pengemudi, baik dilengkapi atau tidak dilengkapi bagasi.
  4. Mobil truk adalah setiap kendaraan bermotor yang digunakan untuk angkutan barang, selain mobil penumpang, mobil bis dan kendaraan bermotor roda dua.
  5. Kereta api adalah kendaraan dengan tenaga gerak (listrik, diesel atau tenaga uap) yang berjalan sendiri maupun dirangkaikan dengan kendaraan lain, yang akan atau sedang bergerak di atas rel, terdiri
1. *Motor vehicles are any kind of vehicles motorized by machine set up in those vehicles, they are usually used for transporting peoples or goods on roads except vehicles moving along a railway line, The data cover all kinds of motor vehicles except those belong to Indonesia Army Force Indonesian State Police and Diplomatic Corps.*
  2. *Passenger cars are any motor vehicles with no more than eight seats, excluding seat for driver, it can be with or without hoot.*
  3. *Buses are large passenger cars having seats for more than eight passengers, excluding seat for driver, it can be with or without hoot.*
  4. *Trucks are any motor vehicles used to transport goods excluding passenger cars, buses, and motorcycles.*
  5. *Train is a coach or a number of coaches joined together, moving along a railway line, It can be passenger train or freight train*

dari kereta penumpang dan kereta barang.

6. Kilometer penumpang adalah jumlah kilometer dari semua penumpang yang berangkat. Besaran ini merupakan penjumlahan jarak asal tujuan masing-masing penumpang.
  7. Rata-rata jarak perjalanan per penumpang adalah rata-rata yang ditempuh oleh setiap penumpang, atau jumlah kilometer penumpang dibagi dengan jumlah penumpang berangkat.
  8. Kilometer ton adalah jumlah kilometer semua ton yang diangkut, Besaran ini merupakan hasil penjumlahan jarak asal tujuan masing-masing barang dalam ton
  9. Rata-rata jarak angkut barang adalah rata-rata jarak yang ditempuh oleh setiap ton barang atau jumlah kilometer ton dibagi dengan ton dimuat.
  10. Kunjungan kapal adalah kapal yang datang di pelabuhan baik untuk berlabuh di perairan maupun bersandar di dermaga.
  11. *Gross Ton* (GT) adalah volume ruangan kapal dalam m<sup>3</sup>, kecuali terowongan, lubang poros baling-baling, tempat jangkar, dan alas ganda.
  12. Sertifikat Operator Pesawat Udara
6. *Passenger kilometer* is total kilometers of all departing passenger. This measurement is the sum of distance between the place of origin and the place of destination taken by all passengers.
  7. *Mean distance of journey per passenger* is mean distance taken by each passenger or total of passenger-kilometer divided by the number of departing passengers.
  8. *Ton-kilometer* is total kilometer of all cargoes carried, This is the sum of distance from area of origin to area of destination for each ton of cargoes.
  9. *Mean distance of cargoes loaded* is mean distance of each ton of cargoes loaded or total ton-kilometer divided by total ton of cargoes loaded.
  10. *Ship call* is a ship arriving at a port either for mooring or berthing.
  11. *Gross Ton (GT)* is total volume of all room in a ship (m<sup>3</sup>), excluding the volume of tunnel, the axle of propellers, the anchor, and the chain locker.
  12. *Aircraft Operator Certificate (AOC)*



## Transportation and Communication

adalah tanda bukti terpenuhinya standar dan prosedur dalam pengoperasian pesawat udara oleh perusahaan angkutan udara niaga.

13. Sertifikat Pengoperasian Pesawat Udara adalah tanda bukti terpenuhinya standar dan prosedur dalam pengoperasian pesawat udara untuk kegiatan angkutan udara bukan niaga.

14. Kantor Pos adalah tempat pemberi pelayanan komunikasi tertulis dan atau surat elektronik, layanan paket, layanan logistik, layanan transaksi keuangan, dan layanan keagenan pos untuk kepentingan umum. Rumah pos berfungsi sama seperti kantor pos dan kantor pos pembantu, bedanya rumah pos biasanya terletak di daerah terpencil.

15. Telekomunikasi adalah setiap pemancaran, pengiriman dan atau penerimaan dari setiap informasi dalam bentuk tanda-tanda, isyarat, tulisan, gambar, suara dan bunyi melalui sistem kawat, optik, radio atau sistem elektromagnetik lainnya.

16. Jaringan telekomunikasi adalah rangkaian perangkat telekomunikasi dan kelengkapannya yang digunakan dalam bertelekomunikasi.

17. Telepon tetap kabel dalam Susenas disebut telepon rumah adalah jaringan telekomunikasi

*is clearance of compliance to the standards and procedures in aircraft operations by the commercial air transport companies.*

- 13. Operating Certificate (OC) is clearance of compliance to the standards and procedures in aircraft operations for non commercial air transport activities.*

- 14. Post Office is a service provider facility of written communication and or electronic mail, parcel service, logistics services, financial transaction services, and postal services to the public. Postal house has the same function as the post office and subsidiary of post office, the difference is that postal house is usually located in remote areas.*

- 15. Telecommunication includes every transmitting, delivering and or receiving from every information of marking, signal, article, picture, sound and voice through strand of wire system, optic, radio or other electromagnetic system.*

- 16. Telecommunication network is peripheral network of telecommunication and its equipment used in the means of telecommunication.*

- 17. Fixed line telephone based on Susenas called home phone is a telecommunication network using fixed line*

menggunakan perangkat telepon tetap dengan kabel yang secara umum diatur oleh standar-standar teknis dengan menggunakan suatu nomor telepon, dikenal pula sebagai *Public Switched Telephone Network (PSTN)*. Pada umumnya dimanfaatkan untuk telepon rumah dan jaringan internet, memiliki kemampuan menghantarkan sinyal dengan kuat dan jelas dengan biaya yang relatif lebih murah.

18. Telepon bergerak seluler adalah perangkat telekomunikasi elektronik yang mempunyai kemampuan dasar yang sama dengan telepon tetap kabel, namun dapat dibawa ke mana-mana (*portable, mobile*) dan tidak perlu disambungkan dengan jaringan telekomunikasi kabel. Selain berfungsi sebagai telepon, telepon selular modern biasanya mendukung layanan tambahan seperti *Short Messages Services (SMS)*, *Multimedia Messages Service (MMS)*, *e-mail* dan akses Internet, aplikasi bisnis dan permainan, serta fotografi. Saat ini, Indonesia mempunyai dua sistem jaringan telepon bergerak seluler yaitu *Global System for Mobile Telecommunications (GSM)* dan *CDMA*.

19. Internet adalah sebuah jaringan komputer publik di seluruh dunia. Internet menyediakan akses ke sejumlah layanan komunikasi termasuk *World Wide Web* dan membawa *e-mail*, berita, hiburan dan *file data*.

*telephone device which is generally regulated by technical standards, using a phone number, also known as the Public Switched Telephone Network (PSTN). It is generally used for home phone and Internet networks, has the ability to deliver a strong and clear signal with a relatively low cost.*

18. *Cellular mobile phone is an electronic telecommunication device which has the same basic capabilities with fixed cables, but can be taken anywhere (portable, mobile) and does not need to be connected to the wired telecommunications networks. In addition to functioning as a telephone, modern mobile phone typically supports additional services such as Short Messages Services (SMS), Multimedia Messages Service (MMS), e-mail and access to the Internet, business applications and games, as well as photography. Currently, Indonesia has two cellular mobile telephone network system that are GSM (Global System for Mobile Telecommunications) and Code Division Multiple Access (CDMA).*

19. *The internet is a worldwide public computer network. It provides access to a number of communication services including the World Wide Web and carries e-mail, news, entertainment and data files.*

20. Penyiaran Radio mencakup penyiaran sinyal suara melalui studio penyiaran radio dan fasilitas untuk transmisi program yang berhubungan dengan masyarakat, termasuk mengumpulkan dan menyalurkan program melalui kabel atau satelit, internet (stasiun radio internet), termasuk penyiaran data yang terintegrasi dengan penyiaran radio.
21. Penyiaran dan pemrograman televisi mencakup pembuatan program saluran televisi lengkap dari komponen program yang dibeli (seperti film, dokumenter, dan lain-lain), komponen program yang dihasilkan sendiri (seperti berita lokal, laporan langsung) atau kombinasi keduanya, pemrograman dari saluran video atas dasar permintaan, dan penyiaran data yang diintegrasikan dengan siaran televisi. Program televisi lengkap dapat disiarkan sendiri atau melalui distribusi pihak ke tiga, seperti perusahaan kabel atau *provider* televisi satelit, Pemrograman dapat bersifat umum atau khusus (misalnya format terbatas seperti program berita, olah raga, pendidikan atau program yang ditujukan untuk anak muda), dapat dibuat dengan bebas tersedia untuk pemakai atau dapat hanya tersedia atas dasar langganan.
22. Penerbitan surat kabar, jurnal, dan buletin/Majalah mencakup usaha penerbitan surat kabar dan
20. *Radio broadcasting includes voice signals broadcasting through radio broadcasting studios and facilities for the programs transmission related to community, including collecting and distributing programs via cable or satellite, internet (internet radio station), including integrated data broadcasting with radio broadcasting.*
21. *Broadcasting and television programming includes the manufacture of a complete television channel program from purchased program components (such as films, documentaries, etc.), own produced program components (such as local news, live reports) or a combination of both, the programming of the video channel on the basis of demand, and data broadcasting integrated with television broadcasting, Complete television program can broadcast their own or through a third party distribution, such as cable companies or satellite television providers, Programming can be general or specific (e.g, limited formats such as news programs, sports, education or programs aimed at young people), can be made freely available to users or can only available on a subscription basis.*
22. *Newspapers, journals, and bulletin/magazine publishing include newspapers and newspaper advertise-*

surat kabar iklan, jurnal, buletin, majalah umum dan teknis, komik termasuk penerbitan jadwal radio dan televisi, dan sebagainya.

23. Koran atau surat kabar adalah suatu penerbitan yang ringan dan mudah dibuang, biasanya dicetak pada kertas berbiaya rendah yang disebut kertas koran, yang berisi berita-berita terkini dalam berbagai topik. Topiknya bisa berupa even politik, kriminalitas, olahraga, tajuk rencana, dan cuaca, Jenis surat kabar umum biasanya diterbitkan setiap hari, kecuali pada hari-hari libur, Surat kabar sore juga umum di beberapa negara, Selain itu, juga terdapat surat kabar mingguan yang biasanya lebih kecil dan kurang prestisius dibandingkan dengan surat kabar harian dan isinya biasanya lebih bersifat hiburan.
24. Tabloid adalah istilah suatu format surat kabar yang lebih kecil (597 mm × 375 mm) dari ukuran standar koran harian. Istilah ini biasanya dikaitkan dengan penerbitan surat kabar reguler non harian (bisa mingguan, dwimingguan, dll), yang terfokus pada hal-hal yang lebih “tidak serius”, terutama masalah selebritas, olah raga, kriminal, dll.
25. Jurnal adalah majalah yang khusus memuat artikel dalam suatu bidang ilmu tertentu.
26. Buletin adalah publikasi organisasi yang mengangkat perkembangan

*ments, journals, bulletin, general and technical magazines, comic, including radio and television schedule publishing, and so on.*

23. *Newspaper is a lightweight publication but easily disposed of, usually printed on low-cost paper called newsprint, containing the latest news on various topics. Topics can include political events, crime, sports, editorials, and weather, Common types of newspapers are usually published daily, except on holidays, Afternoon newspapers are also common in some countries, In addition, there is also a weekly newspaper that is usually smaller and less prestigious than the daily newspaper and its contents are usually more entertainment.*
24. *Tabloid is a smaller term format of newspaper (597 mm × 375 mm) than a standard size daily newspaper. This term is usually associated with the publishing of non-daily regular newspapers (can be weekly, biweekly, etc.), which focus on the things that are “not too serious”, especially the problem of celebrity, sports, crime, etc.*
25. *Journal is a special magazine that publish an article in a particular field of science.*
26. *Bulletin is a publication of an organization that raised the development*

suatu topik atau aspek tertentu dan diterbitkan/dipublikasikan secara teratur (berkala) dalam waktu yang relatif singkat (harian hingga bulanan), Buletin ditujukan kepada khalayak yang lebih sempit, yang berkaitan dengan bidang tertentu saja, Tulisan dalam buletin umumnya singkat dan padat (mirip berita), menggunakan bahasa yang formal, dan banyak istilah teknis berkaitan dengan bidang tersebut.

*of a particular topic or aspect and issued/published regularly (periodically) in a relatively short time (daily to monthly), Bulletin is addressed to a narrower audience, which relates to a particular field, Posts in bulletin are generally short and concise (similar to news), using formal language and a lot of technical terms related to the field.*

27. Majalah adalah penerbitan berkala yang berisi bermacam-macam artikel dalam subyek yang bervariasi, Majalah biasa diterbitkan mingguan, dwimingguan atau bulanan, Majalah biasanya memiliki artikel mengenai topik populer yang ditujukan kepada masyarakat umum dan ditulis dengan gaya bahasa yang mudah dimengerti oleh banyak orang.

*27. Magazine is a periodical publication containing a variety of articles on varied subjects, Regular magazine published weekly, biweekly or monthly, Magazines usually have articles on popular topics which are addressed to the general public and written in a style that is easily understood by many people*

28. Oplah adalah jumlah barang yang tercetak dalam satuan eksemplar.

*28. The circulation is the number of items printed in units of copies.*

29. Bioskop adalah pertunjukkan yang diperlihatkan dengan gambar (film) yang disorot sehingga dapat bergerak, Bioskop juga diartikan sebagai tempat untuk menonton pertunjukkan film dengan menggunakan layar lebar, dimana gambar film diproyeksikan ke layar menggunakan proyektor.

*29. Cinema is a show that is shown with the image (film) highlighted so it can move, Cinema also be interpreted as a place to watch the shows using a wide screen movies, where the film images projected onto a screen using a projector.*

## ULASAN

## DESCRIPTION

### 8.1 Transportasi

Dilihat dari kondisinya, jalan di Kabupaten Tanah Datar terjadi sedikit perubahan dimana panjang jalan dalam kondisi baik mengalami peningkatan dari 978,96 Km pada tahun 2020 menjadi 992,66 Km pada tahun 2021. Jalan dengan kondisi sedang mengalami peningkatan dimana tercatat jalan dengan kondisi rusak ringan dari 148,57 Km pada tahun 2020 meningkat menjadi sepanjang 173,01 Km pada tahun 2021. Jalan dengan kondisi rusak berat mengalami penurunan dimana tercatat jalan dengan kondisi rusak berat dari 202,08 Km pada tahun 2020 turun menjadi sepanjang 194,06 Km pada tahun 2021.

Menurut jenis permukaannya, permukaan jalan yang diaspal pada tahun 2021 jalan tercatat sepanjang 881,33 km, sedangkan jalan dengan permukaan batu beton tercatat sepanjang 307,55 Km. Selanjutnya jalan dengan permukaan kerikil sepanjang 113,20 Km dan sisanya dengan permukaan tanah sepanjang 201,14 Km.

Pembangunan jalan di Kabupaten Tanah Datar pada dasarnya hanya berupaya memperbaiki kualitas jalan, sementara pembukaan jalan baru dipandang masih belum memungkinkan karena terkendala oleh keterbatasan dana.

### 8.1 Transportation

*The development of transportation infrastructures has been restricted to improvement of road quality due to limited budget allocating. According to its current condition, there has been an increase in the length of asphalt road in good condition, from 97.6 Km in 2020, to 992.66 Km in 2021; an increasing length of asphalt road in average condition from 148.57 Km in 2020 to 173.01 km in 2021, and a decreasing in the length of asphalt road in bad condition (serious damage), from 202.08 Km severely damaged road in 2020 to 194.06 Km in 2021.*

*The length of asphalt road is 881.33 Km in 2021; the length of concrete stone road is 307.55 Km; the length of gravel road is 113.20 Km; the length of ground road is 201.14 Km.*

*Road construction in Tanah Datar Regency basically only attempts to improve the quality of roads, while the opening of new roads is still considered not possible because of constraints due to limited funds.*

### **8.2 Kendaraan Bermotor**

Jumlah kendaraan bermotor yang wajib diuji mengalami peningkatan dalam periode satu tahun terakhir, tercatat pada tahun 2020 sebanyak 2.175 buah kendaraan wajib uji turun menjadi 4.237 buah kendaraan wajib uji di tahun 2021 dengan berbagai jenis.

### **8.2 Motor Vehicle**

*The number of motor vehicles requiring periodic inspection certificate has decreased significantly during 2021 from 2,175 in 2020 to 4,237 in 2021, of all types of vehicles.*

### **8.3 Komunikasi**

Perkembangan komunikasi dengan menggunakan telepon konvensional tidak mengalami perubahan yang berarti selama tahun 2021. Hal ini diduga dipengaruhi oleh alat komunikasi yang praktis, mudah, dan kecepatannya seperti *handphone*. Perkembangan Menara Telekomunikasi seluler menurut kecamatan pada tahun 2021 mengalami peningkatan dari 144 menara pada tahun 2020 menjadi 151 menara pada tahun 2021.

### **8.3 Communication**

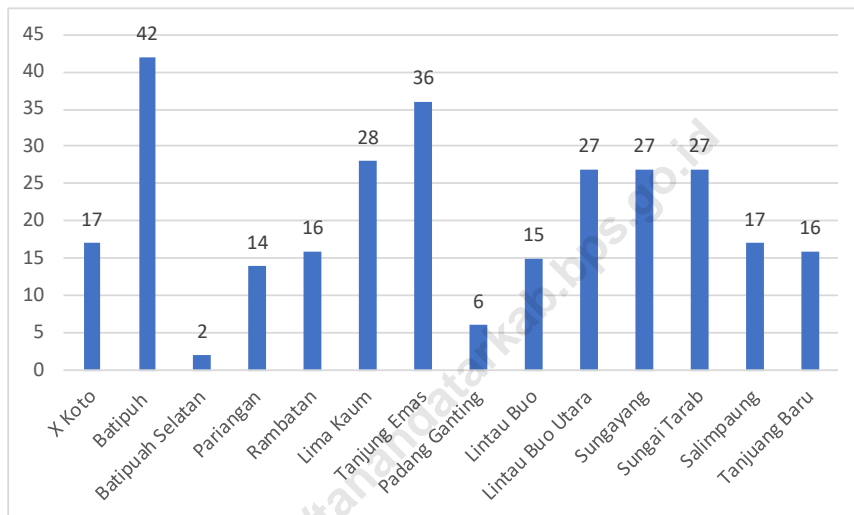
*The rapid development of communication technology has affected the lifestyle of the residents. The use of mobile telephone has increased significantly compared to the number of field-line telephone subscribers which relatively steady or static in number. Mobile telecommunications tower development by subdistrict in 2021 an increase from 144 towers in 2020 to 151 towers in 2021.*





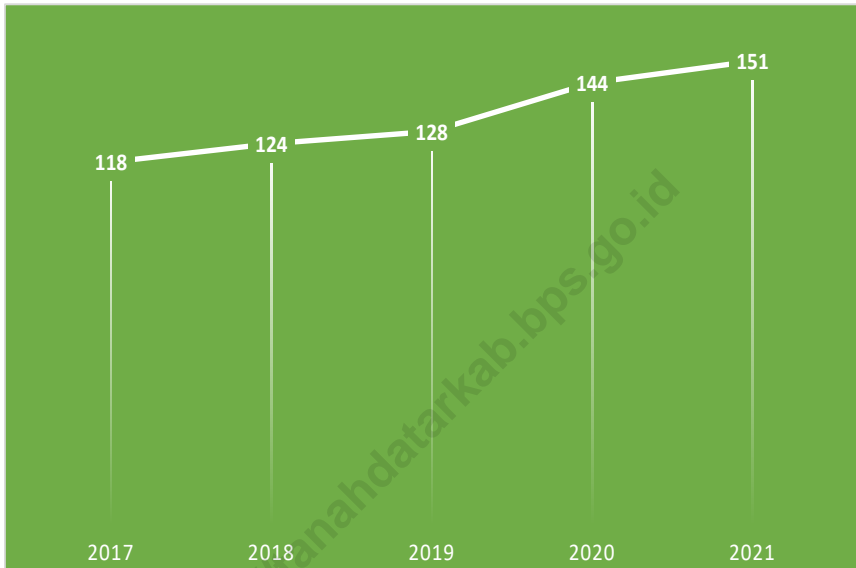
## Transportation and Communication

**Gambar 8.1.** Jumlah Jembatan Menurut Kecamatan di Kabupaten Tanah Datar, 2022  
*Pictures* Number of bridge by subdistrict in Tanah Datar Regency, 2022



Sumber/Source: Dinas Pekerjaan Umum, Penataan Ruang, dan Pertanahan Kabupaten Tanah Datar/*Public Work Service of Tanah Datar*

**Gambar 8.2.** Perkembangan Menara Telekomunikasi Seluler, 2016-2022  
*Pictures Trend in Cellular Telecommunication Towers, 2016-2022*



Sumber/Source: Dinas Kominfo Kab. Tanah Datar/Office of Communication and Information

## Transportation and Communication

**Tabel 8.1 Panjang Jalan (Km) Menurut Kecamatan, Status dan Jenis Permukaan, 2021**  
*Length of Road by Subdistrict, Status and Type of Surface Course, 2021*

Kecamatan Subdistrict	Status Status	Jenis Permukaan/Kind of Surfaces				Jumlah Total
		Aspal Asphalt	Batu Beton Stone/ Concrete	Kerikil Gravel	Tanah Ground	
(1)	(2)	(3)	(4)	(5)	(6)	(7)
1. X Koto	Nasional	14,75	0	0	0	14,75
	Provinsi	0	0	0	0	0
	Kabupaten	81,37	28,17	7,98	19,18	136,7
2. Batipuh	Nasional	11,55	0	0	0	11,55
	Provinsi	4,5	0	0	0	4,5
	Kabupaten	71,37	40,41	1,6	12,3	125,68
3. Batipuah Selatan	Nasional	3,2	0	0	0	3,2
	Provinsi	18,3	0	0	0	18,3
	Kabupaten	14,07	9,7	1,4	5,1	30,27
4. Pariangan	Nasional	0	0	0	0	0
	Provinsi	8	0	0	0	8
	Kabupaten	43,41	15,92	3,63	4,45	67,41
5. Rambatan	Nasional	9,6	0	0	0	9,6
	Provinsi	17,5	0	0	0	17,5
	Kabupaten	99,9	47,53	11,05	49,46	207,94
6. Limo Kaum	Nasional	0	0	0	0	0
	Provinsi	10,01	0	0	0	10,01
	Kabupaten	86,82	16,82	2,4	6,68	112,72
7. Tanjung Emas	Nasional	0	0	0	0	0
	Provinsi	13,8	0	0	0	13,8
	Kabupaten	80,32	26,89	18,87	39,01	165,09

bersambung/continued...

## Transportasi dan Komunikasi

**Tabel 8.1** Lanjutan/*Continued*  
Table

Kecamatan <i>Subdistrict</i>	Status <i>Status</i>	Jenis Permukaan/ <i>Kind of Surfaces</i>				Jumlah <i>Total</i>
		Aspal <i>Asphalt</i>	Batu Beton <i>Stone/ Concrete</i>	Kerikil <i>Gravel</i>	Tanah <i>Ground</i>	
(1)	(2)	(3)	(4)	(5)	(6)	(7)
8. Padang Ganting	Nasional	0,00	0,00	0,00	0,00	0,00
	Provinsi	22,8	0,00	0,00	0,00	22,8
	Kabupaten	35,75	11,53	15,9	5,79	68,97
9. Lintau Buo	Nasional	0,00	0,00	0,00	0,00	0,00
	Provinsi	18,32	0,00	0,00	0,00	18,32
	Kabupaten	31,03	20,53	14,48	19,07	85,11
10. Lintau Buo Utara	Nasional	0,00	0,00	0,00	0,00	0,00
	Provinsi	12,9	0,00	0,00	0,00	12,9
	Kabupaten	103,73	34,19	14,8	5,5	158,22
11. Sungayang	Nasional	0,00	0,00	0,00	0,00	0,00
	Provinsi	0,00	0,00	0,00	0,00	0,00
	Kabupaten	47,31	6,83	4,5	6,85	65,49
12. Sungai Tarab	Nasional	0,00	0,00	0,00	0,00	0,00
	Provinsi	7,00	0,00	0,00	0,00	7,00
	Kabupaten	79,12	13,26	8,59	15,6	116,57
13. Salimpaung	Nasional	0,00	0,00	0,00	0,00	0,00
	Provinsi	7,5	0,00	0,00	0,00	7,5
	Kabupaten	62,93	22,82	4,6	5,25	95,6
14. Tanjung Baru	Nasional	0,00	0,00	0,00	0,00	0,00
	Provinsi	14,4	0,00	0,00	0,00	14,4
	Kabupaten	44,2	12,95	3,4	6,9	67,45
Tanah Datar	Nasional	39,10	0,00	0,00	0,00	39,10
	Provinsi	155,03	0,00	0,00	0,00	155,03
	Kabupaten	881,33	307,55	113,2	201,14	1503,22

Sumber/*Source*: Dinas Pekerjaan Umum, Penataan Ruang, dan Pertanahan Kabupaten Tanah Datar/*Public Work Service of Tanah Datar*

## Transportation and Communication

**Tabel 8.2 Panjang Jalan (Km) Menurut Kecamatan, Status dan Kondisi, 2022**  
*Length of Road (km), by Subdistrict, Status and Condition in Each Subdistrict By Status and Condition, 2021*

Kecamatan Subdistrict	Status Status	Kondisi Condition			
		Baik Good	Sedang Fair	Rusak Damage	
				Ringan Minor	Berat Serious
(1)	(2)	(3)	(4)	(5)	(6)
1. X Koto	Nasional	14,75	-	-	-
	Provinsi	-	-	-	-
	Kabupaten	95,07	8,73	21,67	11,23
2. Batipuh	Nasional	11,55	-	-	-
	Provinsi	4,5	-	-	-
	Kabupaten	86,22	19,4	7,76	12,3
3. Batipuah Selatan	Nasional	3,2	-	-	-
	Provinsi	11,8	6,5	-	-
	Kabupaten	16,62	7,15	3,5	3
4. Pariangan	Nasional	-	-	-	-
	Provinsi	8	-	-	-
	Kabupaten	51,35	7,98	6,28	1,8
5. Rambatan	Nasional	9,2	-	-	-
	Provinsi	-	7	10,5	-
	Kabupaten	130,33	17,65	19,05	40,91
6. Limo Kaum	Nasional	-	-	-	-
	Provinsi	-	6	4,01	-
	Kabupaten	95,034	7,45	3,56	6,67
7. Tanjung Emas	Nasional	-	-	-	-
	Provinsi	6,2	4,4	3,2	-
	Kabupaten	83,1	23,32	17,16	41,51

bersambung/continued...

**Tabel 8.2 Lanjutan/Continued**  
Table

Kecamatan Subdistrict	Status Status	Kondisi Condition			
		Baik Good	Sedang Fair	Rusak Damage	
				Ringan Minor	Berat Serious
(1)	(2)	(3)	(4)	(5)	(6)
8. Padang Ganting	Nasional	-	-	-	-
	Provinsi	10,1	2	10,7	-
	Kabupaten	34,93	12,35	16,29	5,4
9. Lintau Buo	Nasional	-	-	-	-
	Provinsi	13,32	5	-	-
	Kabupaten	39,32	12,44	16,5	16,85
10. Lintau Buo Utara	Nasional	-	-	-	-
	Provinsi	-	12,9	-	-
	Kabupaten	109,59	26,93	10,5	11,2
11. Sungayang	Nasional	-	-	-	-
	Provinsi	-	-	-	-
	Kabupaten	43,74	9,29	1,11	11,35
12. Sungai Tarab	Nasional	-	-	-	-
	Provinsi	4	-	3	-
	Kabupaten	82,46	8,52	7,59	18
13. Salimpaung	Nasional	-	-	-	-
	Provinsi	5	-	2,5	-
	Kabupaten	74,55	6	7,3	7,75
14. Tanjung Baru	Nasional	-	-	-	-
	Provinsi	11,5	-	2,9	-
	Kabupaten	50,35	5,8	5,3	6
<b>Jumlah Total</b>	<b>Nasional</b>	<b>38,7</b>	<b>0</b>	<b>0</b>	<b>0</b>
	<b>Provinsi</b>	<b>74,42</b>	<b>43,8</b>	<b>36,81</b>	<b>0</b>
	<b>Kabupaten</b>	<b>992,66</b>	<b>173,01</b>	<b>143,57</b>	<b>194,06</b>

Sumber/Source: Dinas Pekerjaan Umum, Penataan Ruang, dan Pertanahan Kabupaten Tanah Datar/Public Work Service of Tanah Datar

## Transportation and Communication

**Tabel 8.3** Jembatan, Jumlah Unit dan Panjang Jembatan, Menurut Kecamatan, 2022  
*Bridges, Units and Total Length, by Subdistrict, 2022*

Kecamatan Subdistrict	Banyak Jembatan Number of Bridge (Unit )	Panjang Length (m)
(1)	(2)	(3)
1. X Koto	17	121
2. Batipuh	42	397,4
3. Batipuah Selatan	2	8
4. Pariangan	14	53,3
5. Rambatan	16	244,5
6. Lima Kaum	28	208,1
7. Tanjung Emas	36	365,2
8. Padang Ganting	6	28
9. Lintau Buo	15	530,5
10. Lintau Buo Utara	27	386,8
11. Sungayang	27	187,7
12. Sungai Tarab	27	169
13. Salimpaung	17	104,7
14. Tanjuang Baru	16	89,5
<b>Jumlah Total</b>	<b>290</b>	<b>2 893,7</b>

Sumber/Source: Dinas Pekerjaan Umum, Penataan Ruang, dan Pertanahan Kabupaten Tanah Datar/*Public Work Service of Tanah Datar*

**Tabel 8.4** Terminal dan Pelataran Parkir Angkutan Darat, 2021  
*Public Transport Terminal and Parking Area, 2022*

Kecamatan <i>Subdistrict</i>	Nama <i>Name</i>	Keterangan <i>Descriptive</i>
(1)	(2)	(3)
1. X Koto	Kawasan Terminal Agrobisnis	Lokasi Tempat Parkir
	Koto Baru	
	Kawasan Terminal Objek Wisata	Lokasi Tempat Parkir
	Lembah Anai	
2. Lima Kaum	Terminal Piliang Dobok	Terminal Tipe B
	Terminal Jati	Terminal Angkot Tipe C
	Terminal Guguak Katitiran	Terminal Angkot Tipe C
	Kawasan Jalan Sukarno Hatta	Lokasi Tempat Parkir
	Kawasan Jalan D. I. Panjaitan	Lokasi Tempat Parkir
	Kawasan Jalan S. Parman	Lokasi Tempat Parkir
	Kawasan Jalan Kinantan	Lokasi Tempat Parkir
	Kawasan GOR Cindua Mato	Lokasi Tempat Parkir
	Kawasan Stadion Gumarang	Lokasi Tempat Parkir
	Kawasan Pasar Papan	Lokasi Tempat Parkir
Kawasan RSUD	Lokasi Tempat Parkir	

Sumber/Source: Dinas Perhubungan Kab. Tanah Datar/Office of Transportation



## Transportation and Communication

**Tabel 8.5** Kendaraan Bermotor Wajib Uji, Jumlah per Tahun, Menurut Jenis Kendaraan, 2018-2021  
*Motor Vehicle Inspection, Number of Units per Year, by Type, 2018-2021*

Jenis Kendaraan <i>Type of Vehicle</i>	2018	2019	2020	2021
(1)	(2)	(3)	(4)	(5)
1. Mobil Penumpang	62	39	45	42
2. Angkutan Sewa	5	5	5	5
3. Mobil Bus				
Kecil	198	203	199	207
Sedang	460	145	160	150
Besar	652	145	160	147
4. Mobil Barang				
Pick up	3 987	2 301	220	2411
Truck sedang	1 287	787	962	800
Truck berat	200	461	420	470
Tangki	2	5	4	5
<b>Jumlah/Total</b>	<b>6 853</b>	<b>4 091</b>	<b>2 175</b>	<b>4 237</b>

Sumber/Source: Dinas Perhubungan Kab. Tanah Datar/Office of Transportation

## Transportasi dan Komunikasi

**Tabel 8.6** Perkembangan Angkutan Penumpang, Menurut Kategori di Kabupaten Tanah Datar, 2018-2021  
*Trend in Passenger Transport by Category in Tanah Datar Regency, 2018-2021*

Jenis Kendaraan Type of Vehicle	2018	2019	2020	2022
(1)	(2)	(3)	(4)	(5)
<b>AKAP</b>				
Bus Masuk	2 165	2160	2100	
Bus Keluar	2 155		2165	
Penumpang Naik	31 000		30000	
Penumpang Turun	31 500		30000	
<b>AKDP</b>				
<b>Armada</b>	110		100	
Bus Masuk	10 700		10500	
Bus Keluar	10 700		10500	
Penumpang Naik	21 800		20000	
Penumpang Turun	21 800		20000	
<b>Angkutan Perkotaan</b>				
<b>Armada</b>	50	50	50	50
Bus Masuk	728	720	500	730
Bus Keluar	728	720	500	727
Penumpang Naik	2 700	2 600	2 000	2600
Penumpang Turun	2 700	2 600	2 000	2600
<b>Angkutan Pedesaan</b>				
<b>Armada</b>	210	210	210	210
Bus Masuk	10 800	10 800	9 000	10800
Bus Keluar	10 800	10 800	9 000	10800
Penumpang Naik	43 400	42 000	38 000	42000
Penumpang Turun	43 400	42 000	38 000	42000

Sumber/Source: Dinas Perhubungan Kab. Tanah Datar/Office of Transportation

## Transportation and Communication

**Tabel 8.7** Perkembangan Sarana Angkutan Umum, Jumlah Kendaraan, Menurut Kategori di Kabupaten Tanah Datar, 2017-2022  
*Trend in Public Transport, Number of Vehicles by Category in Tanah Datar Regency, 2018-2021*

Jenis Kendaraan <i>Type of Vehicle</i>	2018	2019	2020	2021
(1)	(2)	(3)	(4)	(5)
Mobil Penumpang	54	56	53	64
Angkutan Sewa	27	27	28	41
Mobil Bus	680	670	675	700
Mobil Barang	5 300	5	5400	15
Sepeda Motor	92 400	93 100	96 000	93800
Angkutan Perkotaan	50	52	50	55
Angkutan Pedesaan	204	198	198	200
<b>Jumlah / Total</b>	<b>98 715</b>	<b>94 108</b>	<b>102 404</b>	<b>94 875</b>

Sumber/Source: Dinas Perhubungan Kab. Tanah Datar/Office of Transportation

**Tabel 8.8** Perkembangan Kinerja Angkutan Umum Menurut Kategori di Kabupaten Tanah Datar, 2018-2021  
*Trend in Public Transport Performance by Category in Tanah Datar Regency, 2018-2021*

Jenis Kendaraan <i>Type of Vehicle</i>	2018	2019	2020	2021
(1)	(2)	(3)	(4)	(5)
<b>Angkutan Kota/Angkot</b>				
Jumlah Armada	50	50	50	55
Jumlah Trayek	17	17	17	17
Kapasitas (Seat)	9	9	9	9
Rata-rata LF (%)	45	45	45	45
Kecepatan (km/jam)	40	40	40	40
Tarif (Rp./km)	800	800	800	800
<b>Angkutan Pedesaan</b>				
Jumlah Armada	208	208	208	208
Jumlah Trayek	70	70	70	70
Kapasitas (Seat)	11	11	11	11
Rata-rata LF (%)	45	45	45	45
Kecepatan (km/jam)	40	40	40	40
Tarif (Rp./km)	550	550	600	600
<b>Jumlah / Total</b>	<b>1 885</b>	<b>1 885</b>	<b>1 935</b>	<b>1 940</b>

Sumber/Source: Dinas Perhubungan Kab. Tanah Datar/Office of Transportation

## Transportation and Communication

**Tabel 8.9** Perkembangan Menara Telekomunikasi Seluler, Menurut Pemilik Menara, 2018-2021  
Trend in Cellular Telecommunication Towers, by Principal, 2018-2021

Pemilik Owner	2018	2019	2020	2021
(1)	(3)	(4)	(5)	(6)
TELKOMSEL	37	37	38	38
INDOSAT	11	11	11	11
XL	6	10	10	10
AXIS/ NTS	4	-	0	0
Tower Bersama Grup/SAPTA ASIA MID	25	25	37	37
PT. Mega Tower	2	2	2	2
Protelindo	5	5	11	11
Pt. Lintas Media Asia	6	6	0	0
PT. Telkom	-	0	0	0
PT. Mandu Jaya Kotrindo	2	2	2	2
PT. Lingga Jati	1	1	0	0
PT. Daya Mitra Tel	18	18	22	26
PT. Era Bangun Jaya	1	1	1	1
PT. Solusi Tunas Pratama	4	4	4	4
PT. Putra Arga Biangun	1	1	1	1
PT. Candra Tama	2	2	2	2
PT.Inti Bangun Sejahtera	-	-	1	2
PT.Kharisma Daya Indonesia	-	-	2	2
Game Traco Tunggal	-	-	-	1
PT Kharisma Daya Indonesia	-	-	-	1
<b>Jumlah / Total</b>	<b>125</b>	<b>130</b>	<b>144</b>	<b>149</b>

Sumber/Source: Dinas Kominfo Kab. Tanah Datar/Office of Communication and Information

**Tabel 8.10** Perkembangan Menara Telekomunikasi Seluler Menurut Kecamatan, 2017-2022  
*Trend in Cellular Telecommunication Towers, by Subdistrict, 2017-2022*

Kecamatan Subdistrict		2017	2018	2019	2020	2021
(1)		(2)	(3)	(4)	(5)	(6)
1.	X Koto	17	17	18	24	25
2.	Batipuh	9	9	9	10	11
3.	Batipuah Selatan	4	6	7	7	6
4.	Pariangan	5	5	5	6	6
5.	Rambatan	12	12	12	13	15
6.	Lima Kaum	15	15	15	16	16
7.	Tanjung Emas	9	11	11	13	13
8.	Padang Ganting	6	8	8	7	7
9.	Lintau Buo	7	7	8	8	8
10.	Lintau Buo Utara	10	10	11	11	12
11.	Sungayang	3	3	3	3	3
12.	Sungai Tarab	10	10	10	13	14
13.	Salimpaung	9	9	9	11	11
14.	Tanjung Baru	2	2	2	2	4
<b>Jumlah Total</b>		<b>118</b>	<b>124</b>	<b>128</b>	<b>144</b>	<b>151</b>

Sumber/Source: Dinas Kominfo Kab. Tanah Datar/Office of Communication and Information

# PERBANKAN, KOPERASI, DAN HARGA-HARGA

BANKING, COOPERATIVE, AND PRICES

**Nasabah dan Jumlah Dana Disimpan di Bank Menurut  
Jenis Simpanan di Kabupaten Tanah Datar Tahun**

**2021**

*Harga/ Banking, Cooperative and Prices*



## **GIRO**

Nasabah : 2.459

Nilai : Rp 163.779.000.000

## **Tabungan**

Nasabah : 121.517

Nilai : Rp 573.913.000.000

## **Deposito**

Nasabah : 1.117

Nilai : Rp 137.690.000.000

## **Jumlah Koperasi di Kabupaten Tanah Datar tahun 2021**



**Koperasi Tani**

**19 unit**

**Koperasi Unit Desa**

**26 unit**

**Koperasi Kerja Usaha**

**11 unit**





### PENJELASAN TEKNIS

- 1. Realisasi Penerimaan dan Pengeluaran Pemerintah Kabupaten Tanah Datar** adalah realisasi/perhitungan APBD Kabupaten pada tiap tahun anggaran.
- 2. Pendapatan Asli Daerah (PAD)** adalah pendapatan yang diperoleh daerah yang dipungut berdasarkan peraturan daerah sesuai dengan peraturan perundang-undangan, guna keperluan daerah yang bersangkutan dalam membiayai kegiatannya.
- 3. Dana Perimbangan** adalah dana yang bersumber dari pendapatan APBN yang dialokasikan kepada Daerah untuk mendanai kebutuhan daerah dalam rangka pelaksanaan desentralisasi.
- 4. Lain-lain Pendapatan yang Sah** adalah pendapatan lainnya dari pemerintah pusat dan atau dari instansi pusat, serta dari daerah lainnya.

### PENJELASAN TEKNIS

- 1. Actual revenue and expenditure of Tanah Datar Regency Government is the realization /regency budget calculations for every fiscal year.*
- 2. Original Local Government Revenue is revenue that withheld based on local regulations in accordance with the legislation, for the purposes of financing their activities.*
- 3. Balanced Budget is the fund coming from the state budget that allocated to regions to fund their needs in the context of decentralization.*
- 4. Other Legal Revenue is other income that coming from the central government and or from the central agencies, as well as from other local government.*

### 9.1 Koperasi

Tahun 2021 jumlah koperasi sebanyak 227 unit, lebih banyak 2 unit dibandingkan dengan tahun 2020 sebanyak 225 unit. Jumlah KUD yang aktif 9 unit tahun 2021 lebih 1 unit dibandingkan tahun 2020 sebanyak 8 unit. KUD yang tidak aktif 17 unit. Koperasi non KUD yang aktif tahun 2021 sebanyak 108 unit bertambah sebanyak 2 unit dibanding tahun 2020 yaitu 106 unit. Secara keseluruhan koperasi aktif sebanyak 117 unit dan yang tidak aktif sebanyak 110 unit.

Semua KUD tergolong dalam koperasi primer. Sedangkan non KUD ada 1 unit yang tergolong koperasi sekunder dan 200 lainnya tergolong koperasi primer. Satu unit koperasi yang tergolong sekunder terdapat di Kecamatan Lima Kaum.

Anggota KUD pada tahun 2021 sebanyak 13.941 orang, meningkat sebanyak 43 orang dari tahun 2020 dengan anggota sebanyak 13.898. Sedangkan anggota non KUD tahun 2021 sebanyak 25.061 berkurang sebanyak 88 orang dari tahun 2020 dengan anggota sebanyak 25.149 orang.

Simpanan tahun 2022 tercatat sebesar 875 milyar rupiah naik dari 415 milyar rupiah tahun 2019, artinya mengalami kenaikan sebesar 460 milyar rupiah. Dana cadangan koperasi tahun 2022 sebesar 41 milyar rupiah naik dari 25,57 milyar rupiah tahun 2019, artinya mengalami kenaikan sebesar 15,43 milyar rupiah.

### 9.1 Cooperative Enterprises

*The number of cooperatives in 2021 there are as many as 227 units. This number has increase compared to the year 2020 as much as 225 units. There are 9 units of active KUD, and 17 units are inactive. While there is 108 active units non KUD cooperatives and increased about 12 unit from 106 units in 2020. So overall there are 117 active cooperatives and 110 units of inactive units.*

*All KUD belong to the primary cooperative, whereas in non KUD cooperatives there is 1 unit belonging to secondary cooperatives, 200 others are primary cooperatives. One unit of the cooperative belonging to the secondary cooperative is located in Kecamatan Lima Kaum.*

*KUD membership in 2021 is 13,941 members and increased from 13,898 in 2020. Differences occur in non KUD cooperatives, in 2020 its members amounted to 25,149 members, while in 2021 decreased to 25,061 members.*

*Total deposits in 2019 amounted to 415 billion rupiah increased to 875 billion rupiah in 2022. Cooperative reserve funds are increased in number that in 2019 was recorded at 25,57 billion rupiah to 41 billion rupiah in 2022, an increase to 15,43 billion rupiahs.*

### **9.2 Harga**

Harga Sembilan bahan pokok sepanjang tahun 2021 yang mengalami perubahan di setiap bulannya adalah kelompok gula, garam bata, lauk pauk jenis daging ayam ras, telur itik dan kacang tanah. Sedangkan minyak makan jenis arrow, susu kental manis, kacang kacangan jenis jagung pipilan, kacang hijau, garam hancur, beras kualitas II & III dan minyak tanah tidak mengalami perubahan harga sepanjang tahun 2021.

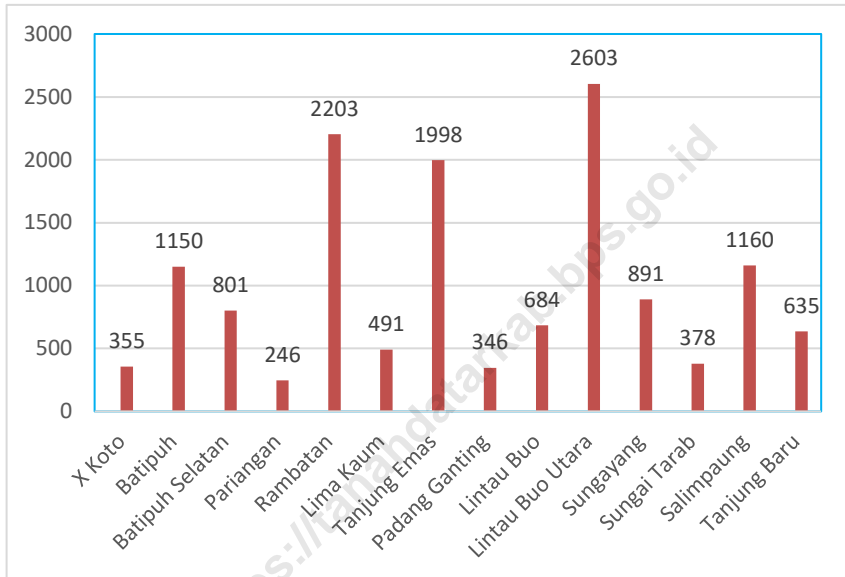
### **9.2 Prices**

*Retail price of nine essential commodities has been changing each month during 2022, particularly the prices of such commodities as rice of premium grade, chicken meat, duck egg, peanuts, mung bean, and sugar of SHS grade.*



## Banking, Cooperative, and Prices

**Gambar** 9.1. Jumlah Anggota KUD Menurut Kecamatan di Kabupaten Tanah Datar, 2021  
*Pictures* 9.2. Number of Member Cooperative by Subdistrict in Tanah Datar Regency, 2021



Sumber/Source: Dinas Koperasi dan Usaha Kecil Menengah, Perindustrian dan Perdagangan / Office of Cooperation, Industry and Trading



## Banking, Cooperative, and Prices

### 9.1 Koperasi/Cooperative Enterprise

**Tabel 9.1.1 Koperasi, Jumlah Unit dan Anggota, Volume Usaha, Menurut Kecamatan di Kabupaten Tanah Datar, 2021**  
*Cooperative Enterprises, Number of Units and Members, Business Volume by Subdistrict in Tanah Datar Regency, 2021*

Kecamatan Subdistrict	Unit Units	Anggota Members	Volume Usaha Volume of Activity (juta)
(1)	(2)	(3)	(4)
1. X Koto	20	2 308	17 568,82
2. Batipuh	17	3 378	14 215,25
3. Batipuah Selatan	8	1 680	377,67
4. Pariangan	15	1 282	9 087,07
5. Rambatan	18	3 824	12 415,08
6. Lima Kaum	50	7 065	161 553,61
7. Tanjung Emas	19	4 309	37 477,12
8. Padang Ganting	6	928	5 777,36
9. Lintau Buo	14	1 722	7 907,18
10. Lintau Buo Utara	16	3 987	10 411,19
11. Sungayang	9	2 109	19 013,38
12. Sungai Tarab	15	2 215	3 961,65
13. Salimpaung	17	3 012	4 896,72
14. Tanjuang Baru	3	1 183	878,40
<b>2021</b>	<b>227</b>	<b>39 002</b>	<b>305 540,48</b>
<b>2020</b>	<b>225</b>	<b>39 291</b>	<b>333 263,14</b>
<b>2019</b>	<b>223</b>	<b>39 659</b>	<b>314 476,85</b>
<b>Jumlah/Total</b>	<b>224</b>	<b>39 659</b>	<b>314 476,84</b>
<b>2018</b>	<b>224</b>	<b>39 879</b>	<b>285 357,05</b>
<b>2017</b>	<b>224</b>	<b>42 910</b>	<b>273 770,73</b>
<b>2016</b>	<b>228</b>		

Sumber/Source: Dinas Koperasi dan Usaha Kecil Menengah, Perindustrian dan Perdagangan / Office of Cooperation, Industry and Trading

## Perbankan, Koperasi dan Harga-Harga

**Tabel 9.1.2 Koperasi Aktif dan Tidak Aktif Menurut Kecamatan di Kabupaten Tanah Datar, 2021**

*Cooperative Enterprises, Current Status by Subdistrict in Tanah Datar Regency, 2021*

Kecamatan Subdistrict	Aktif Active			Tidak Aktif Non Active		
	KUD	Non KUD	Jumlah Total	KUD	Non KUD	Jumlah Total
(1)	(2)	(3)	(4)	(5)	(6)	(7)
1. X Koto	1	8	9	1	10	11
2. Batipuh	1	10	11	1	5	6
3. Batipuh Selatan	0	1	1	1	6	7
4. Pariangan	1	7	8	0	7	7
5. Rambatan	1	10	11	2	5	7
6. Lima Kaum	1	32	33	1	16	17
7. Tanjung Emas	0	12	12	2	5	7
8. Padang Ganting	0	3	3	1	2	3
9. Lintau Buo	0	5	5	2	7	9
10. Lintau Buo Utara	1	7	8	2	6	8
11. Sungayang	2	1	3	0	6	6
12. Sungai Tarab	1	4	5	1	9	10
13. Salimpaung	0	7	7	2	8	10
14. Tanjuang Baru	0	1	1	1	1	2
<b>Jumlah/Total</b>	<b>2021</b>	<b>108</b>	<b>117</b>	<b>17</b>	<b>93</b>	<b>110</b>
	<b>2020</b>	<b>106</b>	<b>114</b>	<b>18</b>	<b>93</b>	<b>111</b>
	<b>2019</b>	<b>117</b>	<b>126</b>	<b>17</b>	<b>80</b>	<b>97</b>
	<b>2018</b>	<b>183</b>	<b>205</b>	<b>4</b>	<b>15</b>	<b>19</b>
	<b>2017</b>	<b>183</b>	<b>205</b>	<b>4</b>	<b>15</b>	<b>19</b>
	<b>2016</b>	<b>183</b>	<b>205</b>	<b>4</b>	<b>19</b>	<b>23</b>

Sumber/Source: Dinas Koperasi dan Usaha Kecil Menengah, Perindustrian dan Perdagangan / Office of Cooperation, Industry and Trading



## Banking, Cooperative, and Prices

**Tabel** 9.1.3 KUD dan Non-KUD yang Berbadan Hukum Menurut Kecamatan di Kabupaten Tanah Datar, 2021  
*Legal KUD and Non-KUD by Subdistrict in Tanah Datar Regency, 2021*

Kecamatan Subdistrict	KUD KUD			Non-KUD Non-KUD		
	Primer	Sekunder	Jumlah Total	Primer	Sekunder	Jumlah Total
(1)	(2)	(3)	(4)	(5)	(6)	(7)
1. X Koto	2	-	2	18	-	18
2. Batipuh	2	-	2	15	-	15
3. Batipuah Selatan	1	-	1	7	-	7
4. Pariangan	1	-	1	14	-	14
5. Rambatan	3	-	3	15	-	15
6. Lima Kaum	2	-	2	47	1	48
7. Tanjung Emas	2	-	2	17	-	17
8. Padang Ganting	1	-	1	5	-	5
9. Lintau Buo	2	-	2	12	-	12
10. Lintau Buo Utara	3	-	3	13	-	13
11. Sungayang	2	-	2	7	-	7
12. Sungai Tarab	2	-	2	13	-	13
13. Salimpaung	2	-	2	15	-	15
14. Tanjuang Baru	1	-	1	2	-	2
<b>Jumlah/ Total</b>	<b>2021</b>	<b>26</b>	<b>0</b>	<b>26</b>	<b>200</b>	<b>201</b>
	<b>2020</b>	<b>26</b>	<b>0</b>	<b>26</b>	<b>198</b>	<b>199</b>
	<b>2019</b>	<b>26</b>	<b>0</b>	<b>26</b>	<b>197</b>	<b>198</b>
	<b>2018</b>	<b>26</b>	<b>0</b>	<b>26</b>	<b>197</b>	<b>198</b>
	<b>2017</b>	<b>26</b>	<b>0</b>	<b>26</b>	<b>197</b>	<b>202</b>

Sumber/Source: Dinas Koperasi dan Usaha Kecil Menengah, Perindustrian dan Perdagangan / Office of Cooperation, Industry and Trading

## Perbankan, Koperasi dan Harga-Harga

**Tabel** 9.1.4 **Anggota Koperasi Menurut Kecamatan di Kabupaten Tanah Datar, 2021**

**Table**

*Cooperative Enterprises, Number of Members by Subdistrict in Tanah Datar Regency, 2021*

Kecamatan Subdistrict	Banyaknya		Banyaknya		
	KUD	Anggota	Kop. Non KUD	Anggota	
(1)	(2)	(3)	(4)	(5)	
1. X Koto	2	355	18	1 953	
2. Batipuh	2	1 150	15	2 228	
3. Batipuah Selatan	1	801	7	879	
4. Pariangan	1	246	14	1 036	
5. Rambatan	3	2 203	15	1 621	
6. Lima Kaum	2	491	48	6 574	
7. Tanjung Emas	2	1 998	17	2 311	
8. Padang Ganting	1	346	5	582	
9. Lintau Buo	2	684	12	1 038	
10. Lintau Buo Utara	3	2 603	13	1 384	
11. Sungayang	2	891	7	1 218	
12. Sungai Tarab	2	378	13	1 837	
13. Salimpaung	2	1 160	15	1 852	
14. Tanjung Baru	1	635	2	548	
<b>Jumlah/Total</b>	<b>2021</b>	<b>26</b>	<b>13 941</b>	<b>201</b>	<b>25 061</b>
	<b>2020</b>	<b>26</b>	<b>13 898</b>	<b>199</b>	<b>25 149</b>
	<b>2019</b>	<b>26</b>	<b>13 884</b>	<b>201</b>	<b>25 743</b>
	<b>2018</b>	<b>26</b>	<b>13 916</b>	<b>198</b>	<b>25 743</b>
	<b>2017</b>	<b>26</b>	<b>13 871</b>	<b>198</b>	<b>26 008</b>
	<b>2016</b>	<b>26</b>	<b>17 078</b>	<b>202</b>	<b>25 832</b>

Sumber/Source: Dinas Koperasi dan Usaha Kecil Menengah, Perindustrian dan Perdagangan / Office of Cooperation, Industry and Trading

## Banking, Cooperative, and Prices

**Tabel 9.1.5 Simpanan, Cadangan dan Dana-dana Koperasi, Menurut Jenis Koperasi di Kabupaten Tanah Datar per 31 Desember 2022**  
*Cooperative Enterprises, Savings, Reserved Fund and Other, by Type in Tanah Datar Regency per 31 December 2022*

Jenis Koperasi <i>Type of Cooperation</i>	Simpanan <i>Saving</i> (000 Rp )	Cadangan <i>Reserve</i> (000 Rp )	Dana-dana <i>Fund</i> (000 Rp )
(1)	(2)	(3)	(4)
Koperasi Unit Desa	3 081	1 305	4 600
Koperasi Serba Usaha	534	221	236
Kopkar Perusahaan Swasta	7 986	7	-
Kopkar BUMN	233 009	254	294
Koperasi Pasar	3 734	1 895	4 240
Fungsional Peg Negeri	193 282	34 247	53 761
Primkop Angkatan Darat	1 788	143	140
Primkop Angk Kepolisian	2 118	39	356
Primkopabri	62	23	25,383
Koperasi Veteran	230	-	-
Koperasi Wredatama	245	-	121
Koperasi Lainnya	690	136	571
Koperasi Wanita	2 199	1 135	4 357
Koperasi Simpan Pinjam	33	8	100
Koperasi Angkutan	572	197	399
Kop Pedagang Kaki Lima	881	251	7 933
KJKS	-	-	-
Aneka Perkebunan	-	-	-
Koperasi Sekunder	1 379	205	485
Koperasi Pertanian	-	1	2
Koperasi Pesantren	22 238	1 071	1 126
Koperasi Nagari	22 024	967	3 321 444
<b>2022</b>	<b>474 061 507</b>	<b>41 137,224</b>	<b>78 745,845</b>
<b>2019</b>	<b>166 318 938</b>	<b>29 571 165</b>	<b>51 715 555</b>
<b>Jumlah/ Total</b>	<b>2018</b>	<b>202 497 422</b>	<b>33 743 243</b>
	<b>2017</b>	<b>189 127 178</b>	<b>29 982 006</b>
	<b>2016</b>	<b>189 539 772</b>	<b>26 457 700</b>
	<b>2015</b>	<b>128 260 672</b>	<b>21 747 151</b>
		<b>58 852 868</b>	

Sumber/Source: Dinas Koperasi dan Usaha Kecil Menengah, Perindustrian dan Perdagangan / Office of Cooperation, Industry and Trading

## Perbankan, Koperasi dan Harga-Harga

**Tabel 9.1.6** Simpanan, Cadangan, Dana-dana dan SHU KUD, Menurut Kecamatan di Kabupaten Tanah Datar, 2022  
*KUD, Savings, Reserved Fund, Other and Profit Sharing by Subdistrict in Tanah Datar Regency, 2022*

Kecamatan Subdistrict	Simpanan Saving (000 Rp )	Cadangan Reserve (000 Rp )	Dana-dana Fund (000 Rp )	
(1)	(2)	(3)	(4)	
1. X Koto	116 445	296 878	701 384	
2. Batipuh	229 580	1 784	44 477	
3. Batipuah Selatan	30 867	-	-	
4. Pariangan	435 677	-	215 209	
5. Rambatan	343 472	197 358	649 614	
6. Lima Kaum	382 378	84 74	385 704	
7. Tanjung Emas	129 875	20 091	149 966	
8. Padang Ganting	66 400	20 300	20 100	
9. Lintau Buo	64 367	8 636	-	
10. Lintau Buo Utara	135 292	92 543	582 711	
11. Sungayang	465 958	519 981	904 418	
12. Sungai Tarab	343 583	43 237	623 445	
13. Salimpaung	309 008	19 450	294 870	
14. Tanjuang Baru	28 100	-	28 100	
<b>Jumlah/ Total</b>	<b>2022 2019 2018 2017 2016 2015</b>	<b>3 081 000 3 330 000 3 384 023 3 153 370 3 496 146 2 785 237</b>	<b>1 305 000 1 277 097 1 197 791 1 163 416 1 100 947 1 165 133</b>	<b>4 600 000 4 607 000 4 752 302 6 066 274 5 957 331 6 048 076</b>

Sumber/Source: Dinas Koperasi dan Usaha Kecil Menengah, Perindustrian dan Perdagangan / Office of Cooperation, Industry and Trading

## Banking, Cooperative, and Prices

**Tabel** 9.1.6 Lanjutan/*Continued*  
Table

Kecamatan <i>Subdistrict</i>	Volume Usaha <i>Omzets</i> (000 000 Rp )	Sisa Hasil Usaha <i>Profits</i> (000 000 Rp )	Keterangan <i>Note</i>
(1)	(2)	(3)	(4)
1. X Koto	829	61	
2. Batipuh	81	8	
3. Batipuah Selatan	-	-	
4. Pariangan	880	30	
5. Rambatan	2 411	40	
6. Lima Kaum	69	22	
7. Tanjung Emas	95	5	
8. Padang Ganting	50	5	
9. Lintau Buo	-	2	
10. Lintau Buo Utara	237	10	
11. Sungayang	11 357	27	
12. Sungai Tarab	325	-16	
13. Salimpaung	166	-10	
14. Tanjuang Baru	50	-	
<b>Jumlah/ <i>Total</i></b>	<b>2021</b> <b>2020</b> <b>2019</b> <b>2018</b> <b>2017</b> <b>2016</b>	<b>16 549 184</b> <b>13 817 000</b> <b>12 795 000</b> <b>25 556 612</b> <b>22 114 693</b> <b>23 084 007</b>	<b>184 000</b> <b>167 000</b> <b>172 000</b> <b>196 912</b> <b>235 286</b> <b>212 223</b>

Sumber/*Source*: Dinas Koperasi dan Usaha Kecil Menengah, Perindustrian dan Perdagangan / *Office of Cooperation, Industry and Trading*

## Perbankan, Koperasi dan Harga-Harga

**Tabel 9.1.7** Simpanan, Cadangan, Dana-dana dan SHU Non-KUD, Menurut Kecamatan di Kabupaten Tanah Datar, 2022

*Non-KUD, Savings, Reserved Fund, Other and Profit Sharing by Subdistrict in Tanah Datar Regency, 2022*

Kecamatan Subdistrict	Simpanan Saving (000 Rp.)	Cadangan Reserve (000 Rp.)	Dana-dana Fund (000 Rp.)
(1)	(2)	(3)	(4)
1. X Koto	13 664,1762	24 46,9276	1 957,856
2. Batipuh	16 955,42	3 884	4 533
3. Batipuah Selatan	415,542	24,307	54
4. Pariangan	9 112,947662	1 726,72	4159
5. Rambatan	11 600,245	1 655,175	1 273,6
6. Lima Kaum	87993,98093	16 521,518	33 158,544
7. Tanjung Emas	44 286,29	5 909,71	14 617
8. Padang Ganting	4 760,83	1 018,17	3 059
9. Lintau Buo	5 553,746	1 020,254	3 043
10. Lintau Buo Utara	10 851,493	2 562,507	2 597
11. Sungayang	9 605,916	1 317,124	802
12. Sungai Tarab	10 696,788	900,212	1 726
13. Salimpaung	6214,45	750,55	2 971
14. Tanjuang Baru	711,175	94,825	194
<b>Jumlah/ Total</b>	<b>2022</b> 232 423 000	<b>39 832 000</b>	<b>74 145 000</b>
	<b>2019</b> 197 600 000	<b>37 338 000</b>	<b>70 223 000</b>
	<b>2018</b> 199 042 113	<b>32 537 367</b>	<b>62 227 446</b>
	<b>2017</b> 185 973 808	<b>28 818 590</b>	<b>62 917 448</b>
	<b>2016</b> 186 488 684	<b>25 356 753</b>	<b>58 742 652</b>
	<b>2015</b> 125 475 435	<b>20 582 018</b>	<b>52 799 842</b>

Sumber/Source: Dinas Koperasi dan Usaha Kecil Menengah, Perindustrian dan Perdagangan / Office of Cooperation, Industry and Trading

## Banking, Cooperative, and Prices

**Tabel** 9.1.7 Lanjutan/*Continued*  
Table

Kecamatan <i>Subdistrict</i>	Volume Usaha <i>Omzets</i> (000 000 Rp )	Sisa Hasil Usaha <i>Profits</i> (000 000 Rp )	Keterangan <i>Note</i>
(1)	(2)	(3)	(4)
1. X Koto	16 740	788	
2. Batipuh	14 135	1 020	
3. Batipuah Selatan	378	18	
4. Pariangan	8 207	550	
5. Rambatan	10 004	823	
6. Lima Kaum	161 671	7 294	
7. Tanjung Emas	37 382	4 206	
8. Padang Ganting	5 727	514	
9. Lintau Buo	7 907	390	
10. Lintau Buo Utara	10 174	1 160	
11. Sungayang	7 657	719	
12. Sungai Tarab	3 637	547	
13. Salimpaung	4 731	259	
14. Tanjuang Baru	828	52	
<b>Jumlah/ <i>Total</i></b>	<b>2021</b> <b>2020</b> <b>2019</b> <b>2018</b> <b>2017</b> <b>2016</b>	<b>289 178</b> <b>291 328</b> <b>296 049</b> <b>288 920</b> <b>263 242</b> <b>250 687</b>	<b>18 341</b> <b>19 002</b> <b>19 414</b> <b>19 306</b> <b>18 344</b> <b>17 408</b>

Sumber/*Source*: Dinas Koperasi dan Usaha Kecil Menengah, Perindustrian dan Perdagangan / *Office of Cooperation, Industry and Trading*

## Perbankan, Koperasi dan Harga-Harga

**Tabel 9.1.8 Koperasi Menurut Jenisnya di Kabupaten Tanah Datar, 2021**  
*Table Cooperative Enterprises by Classification in Tanah Datar Regency, 2021*

Kecamatan Subdistrict	KOPTAN	KUD	KSU	Perkebu- nan	Kerajinan
(1)	(2)	(3)	(4)	(5)	(6)
1. X Koto	4	2	2	-	-
2. Batipuh	2	2	-	-	-
3. Batipuh Selatan	3	1	-	-	-
4. Pariangan	1	1	2	-	-
5. Rambatan	3	3	1	-	-
6. Lima Kaum	1	2	3	-	-
7. Tanjung Emas	2	2	-	-	-
8. Padang Ganting	-	1	1	-	-
9. Lintau Buo	3	2	1	-	-
10. Lintau Buo Utara	-	3	-	-	-
11. Sungayang	-	2	-	-	-
12. Sungai Tarab	-	2	-	-	-
13. Salimpaung	-	2	1	-	-
14. Tanjung Baru	-	1	-	-	-
<b>Jumlah/ Total</b>	<b>2021</b>	<b>2020</b>	<b>2019</b>	<b>2018</b>	<b>2017</b>
	19	19	19	19	19
	26	26	26	26	26
	11	11	11	11	11
	-	-	-	-	-
	11	11	11	11	11

Sumber/Source: Dinas Koperasi dan Usaha Kecil Menengah, Perindustrian dan Perdagangan / Office of Cooperation, Industry and Trading



## Banking, Cooperative, and Prices

**Tabel** 9.1.8 Lanjutan/*Continued*  
Table

Kecamatan Subdistrict	Angkatan Darat	Kepolisian	Wredatama	Kopabri	
(1)	(7)	(8)	(9)	(10)	
1. X Koto	-	-	-	-	
2. Batipuh	-	-	-	-	
3. Batipuah Selatan	-	-	-	-	
4. Pariangan	-	-	-	-	
5. Rambatan	-	-	-	-	
6. Lima Kaum	-	-	1	1	
7. Tanjung Emas	1	-	-	-	
8. Padang Ganting	-	-	-	-	
9. Lintau Buo	-	-	-	-	
10. Lintau Buo Utara	-	-	-	-	
11. Sungayang	-	-	1	-	
12. Sungai Tarab	-	1	-	-	
13. Salimpaung	-	-	1	-	
14. Tanjung Baru	-	-	-	-	
	<b>2021</b>	<b>1</b>	<b>1</b>	<b>2</b>	<b>1</b>
	<b>2020</b>	<b>1</b>	<b>1</b>	<b>2</b>	<b>1</b>
<b>Jumlah/Total</b>	<b>2019</b>	<b>1</b>	<b>1</b>	<b>2</b>	<b>1</b>
	<b>2018</b>	<b>1</b>	<b>1</b>	<b>2</b>	<b>1</b>
	<b>2017</b>	<b>1</b>	<b>1</b>	<b>3</b>	<b>1</b>
	<b>2016</b>	<b>1</b>	<b>1</b>	<b>3</b>	<b>1</b>

Sumber/Source: Dinas Koperasi dan Usaha Kecil Menengah, Perindustrian dan Perdagangan / Office of Cooperation, Industry and Trading

## Perbankan, Koperasi dan Harga-Harga

**Tabel** 9.1.8 Lanjutan/*Continued*  
Table

Kecamatan Subdistrict	Angkutan	KSP	KPP	KPN	
(1)	(11)	(12)	(13)	(14)	
1. X Koto	-	1	-	2	
2. Batipuh	-	-	-	4	
3. Batipuh Selatan	-	-	-	-	
4. Pariangan	-	-	-	3	
5. Rambatan	-	-	-	6	
6. Lima Kaum	1	1	2	23	
7. Tanjung Emas	-	-	-	7	
8. Padang Ganting	-	1	-	1	
9. Lintau Buo	-	-	-	5	
10. Lintau Buo Utara	-	-	1	7	
11. Sungayang	-	-	-	1	
12. Sungai Tarab	-	1	-	2	
13. Salimpaung	-	-	1	2	
14. Tanjung Baru	-	-	-	-	
<b>Jumlah/Total</b>	<b>2021</b>	<b>1</b>	<b>3</b>	<b>4</b>	<b>63</b>
	<b>2020</b>	<b>1</b>	<b>3</b>	<b>4</b>	<b>63</b>
	<b>2019</b>	<b>1</b>	<b>3</b>	<b>4</b>	<b>62</b>
	<b>2018</b>	<b>1</b>	<b>3</b>	<b>4</b>	<b>62</b>
	<b>2017</b>	<b>1</b>	<b>3</b>	<b>4</b>	<b>62</b>
	<b>2016</b>	<b>1</b>	<b>4</b>	<b>4</b>	<b>62</b>

Sumber/Source: Dinas Koperasi dan Usaha Kecil Menengah, Perindustrian dan Perdagangan / Office of Cooperation, Industry and Trading

## Banking, Cooperative, and Prices

**Tabel** 9.1.8 Lanjutan/*Continued*  
Table

Kecamatan Subdistrict	PKSP	KJKS	Koperasi Pedagang Kaki Lima	Koperasi Wanita
(1)	(15)	(16)	(17)	(18)
1. X Koto	-	-	-	-
2. Batipuh	-	-	-	-
3. Batipuah Selatan	-	-	-	-
4. Pariangan	-	1	-	-
5. Rambatan	-	-	-	-
6. Lima Kaum	1	3	1	1
7. Tanjung Emas	-	-	-	-
8. Padang Ganting	-	-	-	-
9. Lintau Buo	-	-	-	-
10. Lintau Buo Utara	-	-	-	-
11. Sungayang	-	-	-	-
12. Sungai Tarab	-	1	-	-
13. Salimpaung	-	2	-	1
14. Tanjuang Baru	-	-	-	-
<b>Jumlah/Total</b>	<b>2021</b>	<b>7</b>	<b>1</b>	<b>2</b>
	<b>2020</b>	<b>7</b>	<b>1</b>	<b>2</b>
	<b>2019</b>	<b>7</b>	<b>1</b>	<b>2</b>
	<b>2018</b>	<b>7</b>	<b>1</b>	<b>2</b>
	<b>2017</b>	<b>7</b>	<b>1</b>	<b>2</b>
	<b>2016</b>	<b>7</b>	<b>1</b>	<b>2</b>

Sumber/Source: Dinas Koperasi dan Usaha Kecil Menengah, Perindustrian dan Perdagangan / Office of Cooperation, Industry and Trading

## Perbankan, Koperasi dan Harga-Harga

**Tabel** 9.1.8 Lanjutan/*Continued*  
Table

Kecamatan Subdistrict	Koperasi Veteran	KOPKAR	Kopontren	Koperasi Lainnya	Kopera- si Nagari	
(1)	(19)	(20)	(21)	(22)	(23)	
1. X Koto	-	-	2	1	7	
2. Batipuh	-	-	-	2	7	
3. Batipuh Selatan	-	1	-	-	3	
4. Pariangan	-	-	1	-	6	
5. Rambatan	-	-	-	-	5	
6. Lima Kaum	-	3	-	1	5	
7. Tanjung Emas	-	-	-	-	4	
8. Padang Ganting	-	-	-	-	2	
9. Lintau Buo	-	-	-	-	4	
10. Lintau Buo Utara	-	-	-	-	5	
11. Sungayang	-	-	1	-	5	
12. Sungai Tarab	-	-	-	-	9	
13. Salimpaung	-	1	-	2	5	
14. Tanjung Baru	-	-	-	-	2	
<b>Jumlah/ Total</b>	<b>2021</b>	<b>2020</b>	<b>2019</b>	<b>2018</b>	<b>2017</b>	<b>2016</b>
	-	-	-	-	-	1
	4	4	4	4	5	5
	3	3	3	3	4	4
	6	6	6	6	6	6
	69	69	69	69	69	69

Sumber/Source: Dinas Koperasi dan Usaha Kecil Menengah, Perindustrian dan Perdagangan / Office of Cooperation, Industry and Trading

## Banking, Cooperative, and Prices

### 9.2 Perbankan/Banking

**Tabel 9.2.1 Nasabah dan Jumlah Dana Disimpan di Bank Menurut Jenis Simpanan di Kabupaten Tanah Datar, 2021**  
*Bank Accounts, Number and Total Savings, by Type of Account in Tanah Datar Regency, 2021*

Jenis Simpanan <i>Type of Funds</i>	Nasabah <i>Accounts</i>	Nilai (Juta Rp) <i>Value (Million Rp)</i>
(1)	(2)	(3)
Giro/Demand Deposits	20 372	1 854 728,31
Tabungan/Saving Deposits	3 644 583	10 474 106,47
Deposito/Time Deposits	20 277	3 237 421,56
<b>Jumlah/Total</b>	<b>3 685 232</b>	<b>15 566 256,34</b>

Sumber/Source: Bank Bank di Kab. Tanah Datar/Banks in Tanah Datar

## Perbankan, Koperasi dan Harga-Harga

**Tabel** 9.2.2 **Pemupukan Dana oleh Masyarakat pada Bank Kabupaten Tanah Datar, 2021**  
*Total Amount of Money Deposited in Banks in Tanah Datar Regency, 2021*

Bulan Month	Giro (Juta/Million)	Deposit (Juta/Million)	Tabungan (Juta/Million)	Jumlah/Total (Juta/Million)
(1)	(2)	(3)	(4)	(5)
Januari/January	100 333,42	815 998,58	247 620,74	1 163 952,74
Februari/February	184 639,65	773 075,07	225 255,85	1 182 970,57
Maret/March	122 398,75	800 002,03	297 978,41	1 220 379,19
April/April	143 908,67	804 335,83	283 624,34	1 231 868,83
Mei/May	155 677,62	888 908,54	284 035,52	1 328 621,68
Juni/June	229 088,79	902 128,35	266 088,75	1 397 305,89
Juli /July	111 431,1	908 948,44	286 761,53	1 307 141,06
Agustus/August	95 493,24	900,227,4	257 526,32	1 253 246,96
September/September	221 374,81	885 351,85	261 321,22	1 368 047,88
Oktober/October	187 350,73	877 991,78	339 561,5	1 404 904
Nopember/November	109 125,26	914 570,14	327 391,88	1 351 087,28
Desember/December	193 906,3	1 002 568,47	160 255,51	1 356 730,28
<b>Jumlah/Total</b>	<b>1 854 728,31</b>	<b>10 474 106,47</b>	<b>3 237 421,56</b>	<b>15 566 256,35</b>

Sumber/Source: Bank Bank di Kab. Tanah Datar/Banks in Tanah Datar

## Banking, Cooperative, and Prices

### 9.3 Harga/Price

**Tabel** 9.3.1 Rata-rata Harga Eceran 9 Bahan Pokok (Rp/Komoditi) di Kabupaten Tanah Datar, 2021

*Retail Price of Nine Essential Commodities (Rupiahs Commodity) in Tanah Datar Regency, 2021*

Jenis Barang <i>Types of Goods</i>	Kualitas <i>Quality</i>	Satuan <i>Units</i>	Jan <i>Jan</i>	Feb <i>Feb</i>	Maret <i>March</i>
(1)	(2)	(3)	(4)	(5)	(6)
Beras	I	Kg.	13 000	13 000	13 000
	II	Kg.	13 000	12 500	12 500
	III	Kg.	13 000	11 000	11 000
Gula Pasir	SHS	Kg.	13 000	13 000	13 000
Garam	Hancur	Kg.	12 000	12 000	12 000
	Bata	Kg.	5 000	5 000	5 000
Minyak Makan	Pabrik (arrow)	Kg.	13 000	13 000	15 000
	Buatan Kampung	Kg.	11 000	12 000	12 000
Susu	Kental Manis	Kaleng	12 000	11 000	11 000
	Bubuk Instan 400 gr Bungkus	Bungkus	44 000	48 000	48 000
Lauk Pauk	Daging Sapi	Kg.	120 000	120 000	120 000
	Daging Kerbau	Kg.	120 000	120 000	120 000
	Daging Ayam Ras	Kg.	50 000	50 000	45 000
Telur	Telur Ayam Bras	Butir	1 600	1 500	1500
	Telur Ayam Kampung	Butir	2 500	2 000	2 000
	Telur Itik	Butir	2 500	2 500	2 300
Kacang-kacang	Jagung Pilihan	Kg.	4 500	4 000	4 000
	Kacang Tanah	Kg.	27 000	23 000	23 000
	Kacang Hijau	Kg.	22 000	20 000	20 000
Minyak Tanah	Minyak Tanah	Liter	9 000	9 000	9 000

## Perbankan, Koperasi dan Harga-Harga

**Tabel** 9.3.1 Lanjutan/*Continued*  
Table

Jenis Barang <i>Types of Goods</i>	Kualitas <i>Quality</i>	Satuan <i>Units</i>	April <i>April</i>	April <i>April</i>	Juni <i>June</i>
(1)	(2)	(3)	(7)	(8)	(9)
Beras	I	Kg.	12 000	12 000	13 000
	II	Kg.	12 500	12 500	12 500
	III	Kg.	11 000	11 000	11 000
Gula Pasir	SHS	Kg.	13 000	13 000	13 000
Garam	Hancur	Kg.	12 000	12 000	12 000
	Bata	Kg.	5 000	5 000	5 000
Minyak Makan	Pabrik (arrow)	Kg.	15 000	15 000	15 000
	Buatan Kampung	Kg.	12 000	12 000	12 000
Susu	Kental Manis	Kaleng	11 000	11 000	11 000
	Bubuk Instan 4130 00 gr Bungkus	Bungkus	48 000	48 000	48 000
Lauk Pauk	Daging Sapi	Kg.	120 000	120 000	120 000
	Daging Kerbau	Kg.	120 000	120 000	120 000
	Daging Ayam Ras	Kg.	50 000	55 000	50 000
Telur	Telur Ayam Bras	Butir	1 000	1 500	2 500
	Telur Ayam Kampung	Butir	2 500	2 500	1 500
	Telur Itik	Butir	2 000	2 000	2 000
Kacang-kacang	Jagung Pilihan	Kg.	4 000	4 000	4 000
	Kacang Tanah	Kg.	23 000	23 000	23 000
	Kacang Hijau	Kg.	20 000	20 000	20 000



## Banking, Cooperative, and Prices

**Tabel** 9.3.1 Lanjutan/*Continued*  
Table

Jenis Barang <i>Types of Goods</i>	Kualitas <i>Quality</i>	Satuan <i>Units</i>	Juli <i>July</i>	Agt <i>August</i>	Sept <i>Sept</i>
(1)	(2)	(3)	(10)	(11)	(12)
Beras	I	Kg.	13 000	13 000	13 500
	II	Kg.	12 500	12 500	12 500
	III	Kg.	11 000	11 000	11 000
Gula Pasir	SHS	Kg.	13 000	13 000	13 000
Garam	Hancur	Kg.	12 000	12 000	1 000
	Bata	Kg.	5 000	5 000	5 000
Minyak Makan	Pabrik (arrow)	Kg.	15 000	15 000	13 000
	Buatan Kampung	Kg.	12 000	12 000	12 000
Susu	Kental Manis	Kaleng	11 000	11 000	11 000
	Bubuk Instan 400 gr Bungkus	Bungkus	48 000	48 000	41 000
Lauk Pauk	Daging Sapi	Kg.	120 000	120 000	120 000
	Daging Kerbau	Kg.	130 000	120 000	120 000
	Daging Ayam Ras	Kg.	55 000	50 000	50 000
Telur	Telur Ayam Bras	Butir	2 500	1 600	2 500
	Telur Ayam Kampung	Butir	1 500	3 000	1 400
	Telur Itik	Butir	2 000	2 500	2 000
Kacang-kacang	Jagung Pilihan	Kg.	4 000	4 000	4 000
	Kacang Tanah	Kg.	25 000	27 000	27 000
	Kacang Hijau	Kg.	25 000	24 000	24 000
Minyak Tanah	Minyak Tanah	Liter	9 000	9 000	9 000

## Perbankan, Koperasi dan Harga-Harga

**Tabel** 9.3.1 Lanjutan/*Continued*  
Table

Jenis Barang <i>Types of Goods</i>	Kualitas <i>Quality</i>	Satuan <i>Units</i>	Okt <i>Oct</i>	Nov <i>Nov</i>	Des <i>Dec</i>
(1)	(2)	(3)	(10)	(11)	(12)
Beras	I	Kg.	13 500	13 500	13 500
	II	Kg.	12 500	12 500	12 500
	III	Kg.	11 000	11 000	11 000
Gula Pasir	SHS	Kg.	13 000	13 000	13 000
Garam	Hancur	Kg.	1 000	1 000	1 000
	Bata	Kg.	5 000	5 000	5 000
Minyak Makan	Pabrik (arrow)	Kg.	13 000	13 000	13 000
	Buatan Kampung	Kg.	12 000	12 000	12 000
Susu	Kental Manis	Kaleng	11 000	11 000	11 000
	Bubuk Instan 400 gr Bungkus	Bungkus	41 000	41 000	41 000
Lauk Pauk	Daging Sapi	Kg.	120 000	120 000	120 000
	Daging Kerbau	Kg.	120 000	120 000	120 000
	Daging Ayam Ras	Kg.	50 000	50 000	50 000
Telur	Telur Ayam Bras	Butir	2 500	2 500	2 500
	Telur Ayam Kampung	Butir	1 500	1 500	1 600
	Telur Itik	Butir	2 500	2 500	2 500
Kacang-kacang	Jagung Pilihan	Kg.	4 000	4 000	4 000
	Kacang Tanah	Kg.	27 000	28 000	28 000
	Kacang Hijau	Kg.	24 000	24 000	24 000
Minyak Tanah	Minyak Tanah	Liter	9 000	9 000	9 000

Sumber/Source: Dinas Koperasi dan Usaha Kecil Menengah, Perindustrian dan Perdagangan Kab. Tanah Datar/Office of Cooperation, Industry and Trading

## Banking, Cooperative, and Prices

**Tabel** 9.3.2 Rata-rata Harga Bahan Bangunan (Rp/Satuan) di Kabupaten Tanah Datar, 2021  
**Table** Retail Price of Buiding Materials in Tanah Datar Regency, 2021

Jenis Barang Types of Goods	Kualitas Quality	Satuan Units	Jan Jan	Peb Feb	Maret March
Besi Beton	Ukuran 4,0 mm	Batang	-	-	-
	Ukuran 6,0 mm	Batang	2 000	2 000	2 000
	Ukuran 8,0 mm	Batang	40 000	40 000	40 000
	Ukuran 9,0 mm	Batang	-	-	-
	Ukuran 10,0 mm	Batang	65 000	65 000	65 000
	Ukuran 12,0 mm	Batang	90 000	90 000	90 000
	Seng				
Gelombang BLS	18 - 76 x 1829	Lembar	-	-	-
	20 - 914 x 1820	Lembar	-	-	-
	30 - 914 x 1820	Lembar	-	-	-
Paku Kayu		Kg.	15 000	15 000	18 000
Semen	Padang	Sak	61 000	61 000	64 000

Sumber/Source: Dinas Koperasi dan Usaha Kecil Menengah, Perindustrian dan Perdagangan Kab. Tanah Datar/Office of Cooperation, Industry and Trading

## Perbankan, Koperasi dan Harga-Harga

**Tabel** 9.3.2 Lanjutan/*Continued*  
Table

Jenis Barang <i>Types of Goods</i>	Kualitas <i>Quality</i>	Satuan <i>Units</i>	April <i>April</i>	Mei <i>May</i>	Jun <i>Jun</i>
Besi Beton	Ukuran 4,0 mm	Batang	-	-	-
	Ukuran 6,0 mm	Batang	2 000	2 000	2 000
	Ukuran 8,0 mm	Batang	40 000	40 000	40 000
	Ukuran 9,0 mm	Batang	-	-	-
	Ukuran 10,0 mm	Batang	65 000	65 000	65 000
	Ukuran 12,0 mm	Batang	90 000	90 000	90 000
Seng					
Gelombang BLS	18 - 76 x 1829	Lembar	-	-	-
	20 - 914 x 1820	Lembar	-	-	-
	30 - 914 x 1820	Lembar	-	-	-
Paku Kayu	Ukuran 1 Inchi	Kg.	18 000	18 000	18 000
Semen	Padang	Sak	64 000	64 000	64 000

Sumber/*Source*: Dinas Koperasi dan Usaha Kecil Menengah, Perindustrian dan Perdagangan Kab. Tanah Datar/*Office of Cooperation, Industry and Trading*

## Banking, Cooperative, and Prices

**Tabel** 9.3.2 Lanjutan/*Continued*  
Table

Jenis Barang <i>Types of Goods</i>	Kualitas <i>Quality</i>	Satuan <i>Units</i>	Juli <i>July</i>	Agt <i>August</i>	Sep <i>Sept</i>
Besi Beton	Ukuran 4,0 mm	Batang	-	-	-
	Ukuran 6,0 mm	Batang	2 000	2 000	2 000
	Ukuran 8,0 mm	Batang	40 000	40 000	40 000
	Ukuran 9,0 mm	Batang	-	-	-
	Ukuran 10,0 mm	Batang	65 000	65 000	65 000
	Ukuran 12,0 mm	Batang	90 000	90 000	90 000
	Seng				
Gelombang BLS	18 - 76 x 1829	Lembar	-	-	-
	20 - 914 x 1820	Lembar	-	-	-
	30 - 914 x 1820	Lembar	-	-	-
Paku Kayu	Ukuran 1 Inchi	Kg.	18 000	18 000	15 000
Semen	Padang	Sak	64 000	64 000	62 000

Sumber/*Source*: Dinas Koperasi dan Usaha Kecil Menengah, Perindustrian dan Perdagangan Kab. Tanah Datar/*Office of Cooperation, Industry and Trading*

## Perbankan, Koperasi dan Harga-Harga

**Tabel** 9.3.2 Lanjutan/*Continued*  
Table

Jenis Barang <i>Types of Goods</i>	Kualitas <i>Quality</i>	Satuan <i>Units</i>	Okt <i>Oct</i>	Nov <i>Nov</i>	Des <i>Dec</i>
(1)	(2)	(3)	(4)	(5)	(6)
Besi Beton	Ukuran 4,0 mm	Batang	-	-	-
	Ukuran 6,0 mm	Batang	20 000	20 000	20 000
	Ukuran 8,0 mm	Batang	45 000	45 000	45 000
	Ukuran 9,0 mm	Batang	-	-	-
	Ukuran 10,0 mm	Batang	68 000	68 000	68 000
	Ukuran 12,0 mm	Batang	96 000	96 000	96 000
Seng Gelombang BLS	18 - 76 x 1829	Lembar	-	-	-
	20 - 914 x 1820	Lembar	-	-	-
	30 - 914 x 1820	Lembar	-	-	-
Paku Kayu	Ukuran 1 Inchi	Kg.	15 000	15 000	15 000
Semen	Padang	Sak	62 000	62 000	62 000

Sumber/*Source*: Dinas Koperasi dan Usaha Kecil Menengah, Perindustrian dan Perdagangan Kab. Tanah Datar/*Office of Cooperation, Industry and Trading*

## Banking, Cooperative, and Prices

**Tabel 9.3.3 Rata-Rata Harga Barang Kebutuhan Lainnya (Rp/Satuan) di Kabupaten Tanah Datar, 2021**  
*Table Retail Price of other Commodities in Tanah Datar Regency, 2021*

Jenis Barang Types of Goods	Satuan Units	Jan Jan	Peb Feb	Maret March	Apr April
(1)	(2)	(3)	(4)	(5)	(6)
1. Pupuk Urea	Kg.	-	-	-	-
2. Jagung Pipilan	Kg.	4 000	5 000	5 000	5 000
Tapioka	Kg.	-	-	-	-
3. Ubi Jalar	Kg.	-	-	-	-
Ubi Kayu	Kg.	5 000	5 000	5 000	5 000
4. Sayur-sayuran		-	-	-	-
- Kentang	Kg.	12 000	12 000	12 000	12 000
- Kentang Al. Panjang	Kg.	12 000	12 000	12 000	12 000
- Kol	Kg.	8 000	10 000	10 000	5 000
- Wortel	Kg.	10 000	10 000	10 000	12 000
- Cabe Merah Bulat	Kg.	30 000	40 000	45 000	30 000
- Cabe Hijau Bulat	Kg.	20 000	20 000	28 000	28 000
- Bawang Putih	Kg.	25 000	25 000	24 000	28 000
- Bawang Merah	Kg.	25 000	25 000	24 000	28 000
- Tomat	Kg.	10 000	10 000	10 000	10 000
- Buncis	Kg.	10 000	10 000	8 000	10 000
- Sawi	Kg.	4 000	6 000	6 000	6 000
- Kalapa	Butir	5 000	5 000	5 000	5 000
- Kacang Panjang	ikat	4 000	4 000	4 000	4 000
- Terung	Kg.	5 000	5 000	5 000	5 000
- Ketimun	Kg.	5 000	5 000	5 000	5 000
- Toge	Bks.	8 000	8 000	8 000	8 000
5. Lauk Pauk					
- Daging Sapi	Kg.	120 000	120 000	120 000	120 000
- Daging Kerbau	Kg.	120 000	120 000	120 000	120 000
- Daging Ayam	Kg.	50 000	50 000	45 000	50 000
- Telur Itik	Butir	1 600	1 500	1 500	1 000
- Telur Ayam Kampung	Butir	2 500	2 000	2 000	2 500
- Telur Ayam Ras	Butir	2 500	2 500	2 300	2 000
- Tahu	Bungkus	-	-	-	-
- Tempe	Bungkus	-	-	-	-

## Perbankan, Koperasi dan Harga-Harga

**Tabel** 9.3.3 Lanjutan/*Continued*

Table

Jenis Barang Types of Goods	Satuan Units	Mei May	Juni June	Juli July	Agts August
(1)	(2)	(7)	(8)	(9)	(10)
1. Pupuk Urea	Kg.	-	-	-	-
2. Jagung Pipilan	Kg.	5 000	5 000	5 000	4 000
Tapioka	Kg.	-	-	-	-
3. Ubi Jalar	Kg.	-	-	-	-
Ubi Kayu	Kg.	5 000	5 000	5 000	5 000
4. Sayur-sayuran					
- Kentang	Kg.	12 000	12 000	12 000	12 000
- Kentang Al. Panjang	Kg.	12 000	12 000	12 000	12 000
- Kolan	Kg.	5 000	5 000	4 000	4 000
- Wortel	Kg.	12 000	15 000	12 000	12 000
- Cabe Merah Bulat	Kg.	22 000	30 000	20 000	22 000
- Cabe Hijau Bulat	Kg.	28 000	18 000	24 000	28 000
- Bawang Putih	Kg.	27 000	25 000	28 000	24 000
- Bawang Merah	Kg.	25 000	25 000	24 000	20 000
- Tomat	Kg.	10 000	15 000	10 000	10 000
- Buncis	Kg.	8 000	12 000	8 000	8 000
- Sawi	Kg.	6 000	6 000	6 000	6 000
- Kalapa	Butir	5 000	6 000	6 000	6 000
- Kacang Panjang	ikat	4 000	4 000	4 000	4 000
- Terung	Kg.	5 000	5 000	5 000	5 000
- Ketimun	Kg.	5 000	5 000	5 000	5 000
- Toge	Bks.	10 000	10 000	10 000	10 000
5. Lauk Pauk		-	-	-	-
- Daging Sapi	Kg.	120 000	120 000	120 000	120 000
- Daging Kerbau	Kg.	120 000	120 000	130 000	120 000
- Daging Ayam	Kg.	55 000	50 000	55 000	50 000
- Telur Itik	Butir	1 500	2 500	2 500	1 600
- Telur Ayam Kampung	Butir	2 500	1 500	1 500	3 000
- Telur Ayam Ras	Butir	2 000	2 000	2 000	2 500
- Tahu	Bungkus	-	-	-	-
- Tempe	Bungkus	-	-	-	-

Sumber/Source: Dinas Koperasi dan Usaha Kecil Menengah, Perindustrian dan Perdagangan Kab. Tanah Datar/Office of Cooperation, Industry and Trading



## Banking, Cooperative, and Prices

**Tabel** 9.3.3 Lanjutan/*Continued*  
Table

Jenis Barang Types of Goods	Satuan Units	Sept Sept	Okt Oct	Nop Nov	Des Dec
(1)	(2)	(11)	(12)	(13)	(14)
1. Pupuk Urea	Kg.	-	-	-	-
2. Jagung Pipilan	Kg.	4 000	4 000	4 000	4 000
Tapioka	Kg.	-	-	-	-
3. Ubi Jalar	Kg.	-	-	-	-
Ubi Kayu	Kg.	5 000	5 000	5 000	5 000
4. Sayur-sayuran		-	-	-	-
- Kentang	Kg.	12 000	12 000	12 000	12 000
- Kentang Al. Panjang	Kg.	11 000	10 000	10 000	10 000
- Kol	Kg.	5 000	5 000	5 000	5 000
- Wortel	Kg.	12 000	12 000	12 000	12 000
- Cabe Merah Bulat	Kg.	26 000	28 000	28 000	28 000
- Cabe Hijau Bulat	Kg.	25 000	20 000	20 000	20 000
- Bawang Putih	Kg.	24 000	25 000	25 000	25 000
- Bawang Merah	Kg.	25 000	25 000	25 000	25 000
- Tomat	Kg.	7 250	8 500	8 500	8 500
- Buncis	Kg.	8 000	8 000	8 000	8 000
- Sawi	Kg.	5 000	5 000	5 000	5 000
- Kalapa	Butir	6 000	6 000	6 000	6 000
- Kacang Panjang	ikat	4 000	4 000	4 000	4 000
- Terung	Kg.	5 000	5 000	5 000	5 000
- Ketimun	Kg.	5 000	5 000	5 000	5 000
- Toge	Bks.	10 000	10 000	10 000	10 000
5. Lauk Pauk		-	-	-	-
- Daging Sapi	Kg.	120 000	120 000	120 000	120 000
- Daging Kerbau	Kg.	120 000	120 000	120 000	120 000
- Daging Ayam	Kg.	50 000	50 000	50 000	50 000
- Telur Itik	Butir	2 500	2 500	2 500	2 500
- Telur Ayam Kampung	Butir	1 400	1 500	1 500	1 600
- Telur Ayam Ras	Butir	2 000	2 500	2 500	2 500
- Tahu	Bungkus	-	-	-	-
- Tempe	Bungkus	-	-	-	-

Sumber/*Source*: Dinas Koperasi dan Usaha Kecil Menengah, Perindustrian dan Perdagangan Kab. Tanah Datar/*Office of Cooperation, Industry and Trading*

## Perbankan, Koperasi dan Harga-Harga

**Tabel 9.3.4 Rata-Rata Harga Barang Komoditi Ekspor (Rp/Satuan), 2021**  
*Table Retail Price of Export Commodities, 2021*

Jenis Barang <i>Types of Goods</i>	Satuan <i>Units</i>	Jan <i>Jan</i>	Peb <i>Feb</i>	Maret <i>March</i>	Apr <i>April</i>
(1)	(2)	(3)	(4)	(5)	(6)
1. Karet	Kg	-	-	-	-
2. Kopi Robusta	Kg	-	-	-	-
3. Casia Vera A	Kg	54 000	65 000	65 000	65 000
Casia Vera B	Kg	27 000	27 000	27 000	27 000
Casia Vera C	Kg	20 000	20 000	20 000	20 000
4. Biji Pinang	Kg	11 000	12 000	12 000	12 000
5. Garda Munggu	Kg	150 000	250 000	250 000	250 000
6. Kayu Gergajian					
Meranti Balok 6x12	M3	67 500	67 500	67 500	67 500
Banio Balok 6x12	M3	65 000	65 000	65 000	65 000
7. Hasil Kerajinan					
Sapu Ijuk Silungkang	Buah	-	-	-	-
Tikar Pandan Kasar	Lembar	-	-	-	-
Tikar Pandan Kasar	Lembar	-	-	-	-
8. Emas Murni	Gram	-	-	-	-

Sumber/Source: Dinas Koperasi dan Usaha Kecil Menengah, Perindustrian dan Perdagangan Kab. Tanah Datar/Office of Cooperation, Industry and Trading

## Banking, Cooperative, and Prices

**Tabel** 9.3.4 Lanjutan/*Continued*  
Table

Jenis Barang <i>Types of Goods</i>	Satuan <i>Units</i>	Mei <i>May</i>	Juni <i>June</i>	Juli <i>July</i>	Agustus <i>August</i>
(1)	(2)	(7)	(8)	(9)	(10)
1. Karet	Kg	-	-	-	-
2. Kopi Robusta	Kg	-	-	-	-
3. Casia Vera A	Kg	65 000	65 000	65 000	65 000
Casia Vera B	Kg	27 000	27 000	27 000	27 000
Casia Vera C	Kg	20 000	20 000	20 000	20 000
4. Biji Pinang	Kg	12 000	12 000	12 000	12 000
5. Garda Munggu	Kg	250 000	250 000	250 000	250 000
6. Kayu Gergajian		-	-	-	-
Meranti Balok 6x12	M3	67 500	67 500	67 500	67 500
Banio Balok 6x12	M3	65 000	65 000	65 000	65 000
7. Hasil Kerajinan					
Sapu Ijuk Silungkang	Buah	-	-	-	-
Tikar Pandan Kasar	Lembar	-	-	-	-
Tikar Pandan Kasar	Lembar	-	-	-	-
8. Emas Murni	Gram	-	-	-	-

Sumber/*Source*: Dinas Koperasi dan Usaha Kecil Menengah, Perindustrian dan Perdagangan Kab. Tanah Datar/*Office of Cooperation, Industry and Trading*

## Perbankan, Koperasi dan Harga-Harga

**Tabel** 9.3.4 Lanjutan/*Continued*  
Table

Jenis Barang <i>Types of Goods</i>	Satuan <i>Units</i>	Sept <i>Sept</i>	Okt <i>Oct</i>	Nop <i>Nov</i>	Des <i>Dec</i>
(1)	(2)	(11)	(12)	(13)	(14)
1. Karet	Kg	-	-	-	-
2. Kopi Robusta	Kg	-	-	-	-
3. Casia Vera A	Kg	40 000	40 000	40 000	40 000
Casia Vera B	Kg	27 000	27 000	27 000	27 000
Casia Vera C	Kg	20 000	20 000	20 000	20 000
4. Biji Pinang	Kg	11 000	11 000	11 000	11 000
5. Garda Munggu	Kg	200 000	200 000	200 000	200 000
6. Kayu Gergajian		-	-	-	-
Meranti Balok 6x12	M3	67 500	67 500	67 500	67 500
Banio Balok 6x12	M3	65 000	65 000	65 000	65 000
7. Hasil Kerajinan		-	-	-	-
Sapu Ijuk Silungkang	Buah	-	-	-	-
Tikar Pandan Kasar	Lembar	-	-	-	-
Tikar Pandan Kasar	Lembar	-	-	-	-
8. Emas Murni	Gram	-	-	-	-

Sumber/*Source*: Dinas Koperasi dan Usaha Kecil Menengah, Perindustrian dan Perdagangan Kab. Tanah Datar/*Office of Cooperation, Industry and Trading*

# PENGELUARAN

POPULATION

# PENDUDUK

EXCHANGE





- 1. Rata-rata pengeluaran per kapita sebulan** adalah biaya yang dikeluarkan untuk konsumsi semua anggota rumah tangga selama sebulan dibagi dengan banyaknya anggota rumah tangga. Pengeluaran untuk konsumsi makanan dihitung selama seminggu terakhir, sedangkan konsumsi bukan makanan dihitung sebulan dan setahun terakhir. Baik konsumsi makanan maupun bukan makanan selanjutnya dikonversikan ke dalam pengeluaran rata-rata sebulan. Angka konsumsi/pengeluaran rata-rata per kapita yang disajikan dalam publikasi ini diperoleh dari hasil bagi jumlah konsumsi seluruh rumah tangga (baik mengonsumsi makanan maupun tidak) terhadap jumlah penduduk.
  - 2. Konsumsi kalori dan protein dihitung** dengan mengalikan kuantitas setiap makanan yang dikonsumsi dengan nilai kandungan kalori dan protein setiap jenis makanan berdasarkan daftar konversi zat gizi.
- 1. Average monthly expenditure per capita** is the cost incurred for the consumption of all household members for a month divided by the number of household members. Spending on food consumption is calculated during the past week, while non-food consumption is calculated in the past month and year. Both food consumption average per capita consumption/expenditure figures presented in this publication are derived from the quotient of the total consumption of all households (both food and non-food consumption) of the total population.
  - 2. Calorie and protein consumption** is calculated by multiplying the quantity of each food consumed by the value of the calorie and protein content of each type food based on a list of nutrient conversions.

### ULASAN

Berdasarkan hasil Survei Sosial Ekonomi Nasional (Susenas) Maret 2021 rata-rata pengeluaran per kapita sebulan menurut kelompok makanan yang tertinggi berasal dari kelompok Makanan dan minuman jadi yang kemudian diikuti kelompok komoditas Padi-padian dan Rokok dan tembakau.

Sementara itu untuk pengeluaran per kapita sebulan dari kelompok bukan makanan yang terbesar adalah pengeluaran untuk Perumahan dan Fasilitas Rumah Tangga yang kemudian diikuti oleh Aneka Barang dan Jasa.

### DESCRIPTION

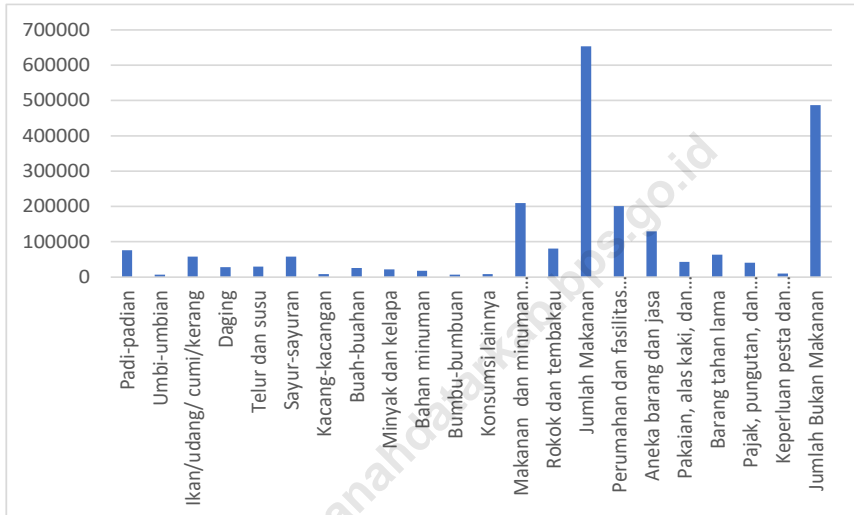
*Based on the results of the National Social Economic Survey (Susenas) in March 2021, the average expenditure per capita per month by the highest food group came from the Food and Beverage group, which was then followed by the Grains and Cigarettes and tobacco commodities groups.*

*Meanwhile, the largest expenditure per capita for non-food groups is the expenditure on housing and household facilities, followed by various goods and services.*



## Population Expenditure

**Gambar 10.1.** Rata-Rata Pengeluaran per Kapita Sebulan menurut kelompok komoditas makanan di Kabupaten Tanah Datar, 2021 (rupiah)  
*Average expenditure per capita per month by food commodity group in Tanah Datar District, 2021 (rupiah)*



Sumber/Source: Survei Sosial Ekonomi Nasional (Susenas) Maret 2022/National Socio Economic Survei (Susenas) March 2022



## Population Expenditure

**Tabel 10.1 Rata-Rata Pengeluaran per Kapita Sebulan menurut Kelompok Komoditas (Rupiah) di Kabupaten Tanah Datar, 2021**  
*Average Monthly Expenditures per Capita by Commodity Group (Rupiah) in Tanah Datar Regency, 2021*

Kelompok Komoditas		Rata-rata Pengeluaran Per Kapita Sebulan
(1)		(3)
1.	Padi-padian	76 278
2.	Umbi-umbian	7 013
3.	Ikan/udang/ cumi/kerang	57 744
4.	Daging	28 253
5.	Telur dan susu	29 844
6.	Sayur-sayuran	57 691
7.	Kacang-kacangan	8 015
8.	Buah-buahan	25 373
9.	Minyak dan kelapa	21 915
10.	Bahan minuman	18 137
11.	Bumbu-bumbuan	6 616
12.	Konsumsi lainnya	8 433
13.	Makanan dan minuman jadi	209 839
14.	Rokok dan tembakau	80 934
	Jumlah Makanan	653 022
15.	Perumahan dan fasilitas rumah tangga	200 949
16.	Aneka barang dan jasa	129 082
17.	Pakaian, alas kaki, dan tutup kepala	42 607
18.	Barang tahan lama	63 181
19.	Pajak, pungutan, dan asuransi	40 920
20.	Keperluan pesta dan upacara/kenduri	10 227
	Jumlah Bukan Makanan	486 966
	<b>Jumlah Pengeluaran Kabupaten Tanah Datar</b>	<b>1 139 988</b>

Sumber/Source: Survei Sosial Ekonomi Nasional (Susenas) Maret 2022/National Socio Economic Survei (Susenas) March 2022

**Tabel 10.2** Rata-Rata Konsumsi Kalori per Kapita Sehari menurut Kelompok Komoditas Makanan dan Kelompok Pengeluaran (Kcal) di Kabupaten Tanah Datar, 2021

*Average Daily Calorie Consumption per Capita by Food Commodity Group and Expenditure Group (Kcal) in Tanah Datar Regency, 2021*

Kelompok Komoditas Makanan	Kelompok Pengeluaran		
	40 Persen Terbawah	40 Persen Tengah	20 Persen Teratas
(1)	(3)	(4)	(5)
1. Padi-padian	750,13	861,80	850,27
2. Umbi-umbian	18,35	20,84	28,23
3. Ikan/udang/ cumi/kerang	37,70	46,40	58,92
4. Daging	59,38	78,89	121,19
5. Telur dan susu	43,12	53,99	77,87
6. Sayur-sayuran	34,63	44,64	52,10
7. Kacang-kacangan	25,72	29,26	36,53
8. Buah-buahan	27,30	40,46	77,64
9. Minyak dan kelapa	317,02	364,22	426,11
10. Bahan minuman	74,60	90,21	102,12
11. Bumbu-bumbuan	2,21	3,58	10,38
12. Konsumsi lainnya	24,26	36,59	51,89
13. Makanan dan minuman jadi	414,55	535,50	766,93
14. Rokok dan tembakau	-	-	-
<b>Jumlah Konsumsi Kalori Kabupaten Tanah Datar</b>	<b>1 828,97</b>	<b>2 206,38</b>	<b>2 660,17</b>

Sumber/Source: Survei Sosial Ekonomi Nasional (Susenas) Maret 2022/National Socio Economic Survei (Susenas) March 2022

## Population Expenditure

**Tabel 10.3 Rata-Rata Konsumsi Protein per Kapita Sehari menurut Kelompok Komoditas Makanan dan Kelompok Pengeluaran (Gram), 2021**  
Average Daily Protein Consumption per Capita by Food Commodity Group and Expenditure Group (Gram), 2021

Kelompok Komoditas Makanan	Kelompok Pengeluaran		
	40 Persen Terbawah	40 Persen Tengah	20 Persen Teratas
(1)	(3)	(4)	(5)
1. Padi-padian	17,57	20,20	19,92
2. Umbi-umbian	0,34	0,43	0,52
3. Ikan/udang/ cumi/kerang	6,22	7,75	9,84
4. Daging	3,69	4,93	7,69
5. Telur dan susu	2,92	3,38	4,72
6. Sayur-sayuran	1,80	2,32	2,81
7. Kacang-kacangan	2,80	3,10	3,72
8. Buah-buahan	0,27	0,41	0,84
9. Minyak dan kelapa	0,37	0,45	0,60
10. Bahan minuman	0,64	0,88	0,96
11. Bumbu-bumbuan	0,07	0,11	0,30
12. Konsumsi lainnya	0,46	0,62	0,93
13. Makanan dan minuman jadi	11,12	14,35	24,79
14. Rokok dan tembakau	-	-	-
Jumlah Konsumsi Kalori Kabupaten Tanah Datar	48,27	58,91	77,64

Sumber/Source: Survei Sosial Ekonomi Nasional (Susenas) Maret 2022/National Socio Economic Survei (Susenas) March 2022



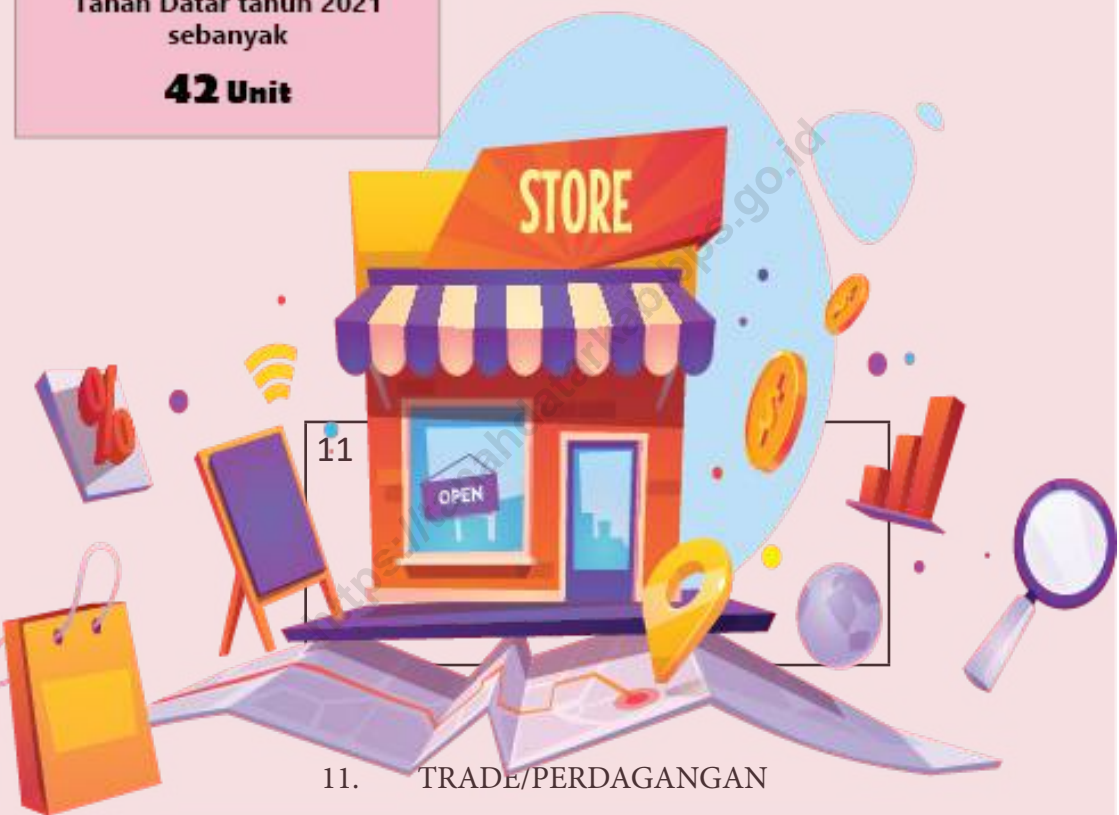
# PERDAGANGAN

---

## TRADE

Jumlah Pasar di Kabupaten  
Tanah Datar tahun 2021  
sebanyak

**42 Unit**



11. TRADE/PERDAGANGAN

Surat Izin Usaha Perdagangan  
(SIUP) yang Dikeluarkan tahun  
2021

**47 Surat**

Tanda Daftar Perusahaan (TDP)  
tahun 2021

**953 TDP**





## PENJELASAN TEKNIS

## TECHINICAL NOTES

1. Perseroan Terbatas (PT): suatu badan hukum untuk menjalankan usaha sendiri yang terdiri dari saham-saham.
  2. Koperasi: Organisasi ekonomi yang dimiliki dan dioperasikan oleh seorang demi kepentingan bersama.
  3. Commanditaire Venootschap (CV): Perusahaan yang didirikan oleh 2 orang atau lebih yang mana penanaman saham tidak boleh ikut campur dalam hal pengurusan
  4. TDP (Tanda Daftar Perusahaan): daftar catatan resmi yang diadakan menurut atau berdasarkan ketentuan undang-undang atau peraturan-peraturan pelaksanaannya, dan memuat hal-hal yang wajib didaftarkan oleh setiap perusahaan serta disahkan oleh pejabat yang berwenang.
  5. SIUP (Surat Izin Usaha Perdagangan): adalah surat izin yang diberikan oleh menteri atau pejabat yang ditunjuk kepada pengusaha untuk melaksanakan usaha di bidang perdagangan dan jasa. SIUP diberikan kepada para pengusaha baik perorangan, FIRMA, CV, PT, Koperasi, BUMN, dan sebagainya.
  6. SITU (Surat Izin Tempat Usaha) : adalah izin yang diberikan kepada perorangan, perusahaan, badan untuk memperoleh tempat usaha sesuai dengan tata ruang wilayah
1. *Limited Liability Company (PT): a legal entity to run its own business consisting of stocks.*
  2. *Cooperatives: Economic organizations owned and operated by a person for the common good.*
  3. *Commanditaire Venootschap (CV): A company established by 2 or more persons whose stock investments should not interfere in terms of management*
  4. *TDP (Company Registry): a list of official records held in accordance with or under the provisions of the law or the enforcement regulations, and contains items which must be registered by each company and authorized by the competent authority.*
  5. *SIUP (Trade Business License): is a permit issued by a minister or officer indicated to the entrepreneur to carry out business in the field of trade and services. SIUP is given to individual entrepreneurs, FIRMA, CV, PT, Koperasi, BUMN, and so on*
  6. *SITU (Business Place License): is a license granted to individuals, corporations, entities to obtain business premises in accordance with the spa-*

yang diperlukan dalam angka penanaman modal. Dasar Hukum untuk SITU biasanya dikeluarkan oleh pemerintah daerah berupa Perda.

7. IUJK (Izin Usaha Jasa Kontruksi) : izin usaha yang dikeluarkan Pemerintah daerah kepada perusahaan untuk dapat melaksanakan kegiatan usaha jasa kontruksi baik secara kontruksi (konsultan), pelaksanaan kontruksi (kontraktor) atau sebagai pengawas dan perencana kontruksi (konsultan).

8. HO (izin Gangguan) : izin kegiatan usaha kepada orang pribadi/ badan di lokasi tertentu yang berpotensi menimbulkan bahaya kerugian dan gangguan, ketentraman dan ketertiban umum tidak termasuk kegiatan/ tempat usaha yang lokasinya telah ditunjuk oleh pemerintah Pusat atau daerah

9. IUH : Izin Usaha Holtikultura

*tial needs of the region in the amount of investment. Legal basis for SITU is usually issued by local government in the form of local regulations.*

*7. IUJK (Business Construction Services License): a business license issued by the regional government to the company to be able to carry out construction services business activities either by construction (consultant), construction implementation (contractor) or as supervisor and construction planner (consultant).*

*8. HO (Interruption permit): a business license to an individual person/body in a certain location that has the potential to cause harm to disruption, public order and tampering does not include activities/places of business whose location has been designated by the central or regional government.*

*9. IUH: Horticultural Business License*

## ULASAN

## DESCRIPTION

**11.1 Perdagangan**

Tahun 2021 jumlah izin yang dikeluarkan oleh Dinas Penanaman Modal Pelayanan Terpadu Satu Pintu dan Tenaga Kerja (DMPTSPNAKER) yang ada di Kabupaten Tanah Datar sebanyak 310 unit, mengalami peningkatan dari 186 unit di tahun 2020, atau mengalami peningkatan sebesar 124 unit.

SIUP yang dikeluarkan oleh DMPTSP-NAKER selama tahun 2021 sebanyak 47 unit mengalami penurunan dari 119 unit tahun 2020, mengalami penurunan peningkatan sebanyak 72 unit. (6 unit usaha menengah, dan 41 unit usaha kecil), sedangkan selama tahun 2021 jumlah Tanda Daftar Perusahaan (TDP) yang dikeluarkan ada sebanyak 953 unit usaha.

Jumlah pasar di Tanah Datar tahun 2021 sebanyak 42 pasar yang tersebar di 14 kecamatan. Kecamatan Batipuh memiliki pasar paling banyak yaitu 5 buah pasar dan Kecamatan Pariangan dan Lima Kaum memiliki pasar yang paling sedikit yaitu 1 pasar.

**11.1 Trade and Commerce**

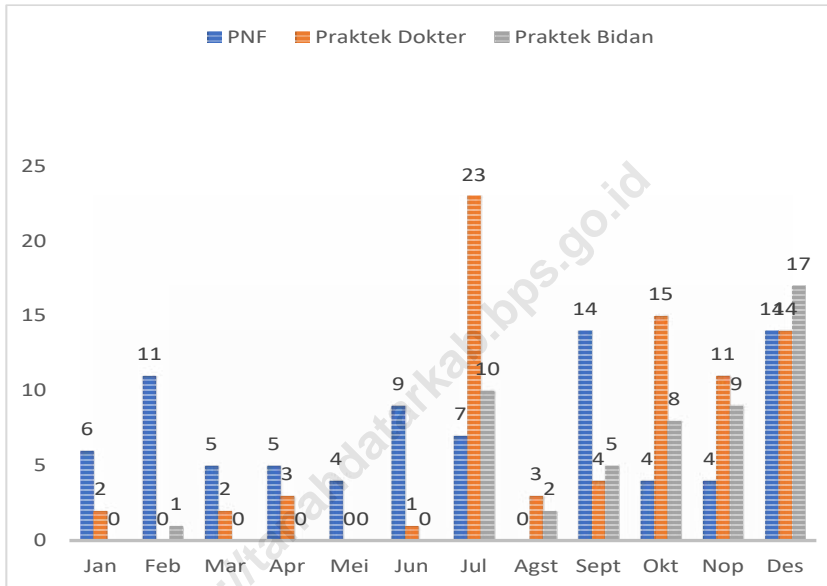
*During 2021, there has been a increased in the number of Company Registration Certificate, from 186 applications in 2020 to 310 application in 2021.*

*In the other hand, there has been decreased in the number of Business Permit Application from 119 applications in 2020 to 47 applications which 6 units middle scale business, 41 units small scale business, in 2021. TDP in 2021 is units.*

*Number of market in Tanah Datar 2021 about 42 market in 14 subdistrict. Batipuh subdistrict has the much market with 5 market and Pariangan and Lima Kaum Subdistrict is the least with 1 market.*



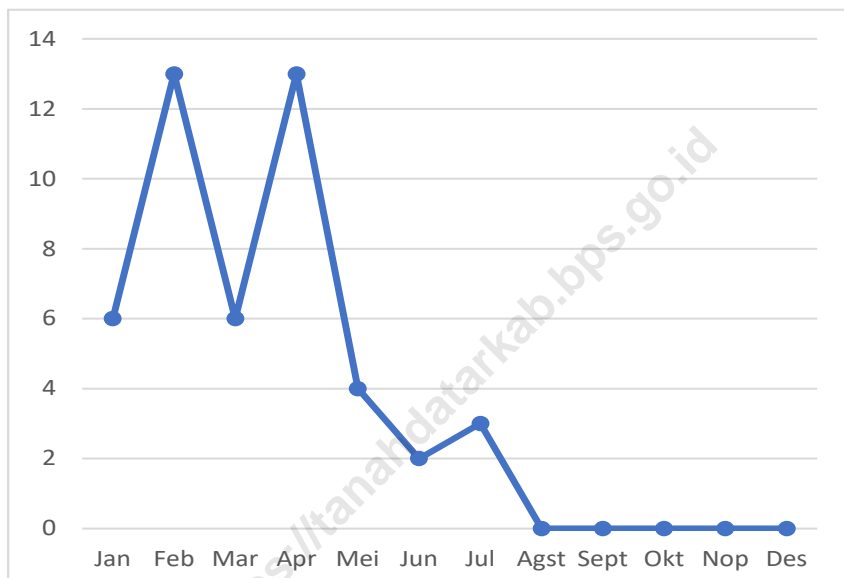
**Gambar 11.1. Perkembangan tiga izin terbanyak yang di keluarkan DPMTSP-NAKER, 2021**  
*Trend of top three permist issued by DPMTSP-NAKER, 2021*



Sumber/Source: Dinas Penanaman Modal, Pelayanan Terpadu Satu Pintu dan Tenaga Kerja Kabupaten Tanah Datar/ Office of Investment, Integrated Services and Manpower

## Trade

**Gambar** 11.2. Perkembangan Surat izin usaha perdagangan (SIUP) yang di keluarkan DPMP TSP-NAKER, 2021  
*Pictures* Trend of Business permist Issuance, 2021



Sumber/Source: Dinas Penanaman Modal, Pelayanan Terpadu Satu Pintu dan Tenaga Kerja Kabupaten Tanah Datar/ Office of Investment, Integrated Services and Manpower

**Tabel 11.1** Izin yang Dikeluarkan DPMPSTP-NAKER, 2021  
*Table 11.2 Permits Issued by DPMPSTP-NAKER, 2021*

Bulan Month	IUJK	IUH	TDUH	TDI	Izin Prinsip PM
(1)	(2)	(3)	(4)	(5)	(6)
Januari January	-	-	-	-	-
Februari February	1	-	1	-	-
Maret March	1	-	-	-	-
April April	-	-	8	-	-
Mei May	-	-	1	-	-
Juni June	-	-	1	-	-
Juli July	-	-	1	-	-
Agustus August	-	-	3	-	-
September September	-	-	-	-	-
Oktober October	-	-	2	-	-
Nopember November	-	-	-	-	-
Desember December	-	-	-	-	-
<b>Jumlah Total</b>	<b>2</b>	<b>0</b>	<b>17</b>	<b>0</b>	<b>0</b>

Sumber/Source: Dinas Penanaman Modal, Pelayanan Terpadu Satu Pintu dan Tenaga Kerja Kabupaten Tanah Datar/ Office of Investment, Integrated Services and Manpower

## Trade

**Tabel** 11.1 Lanjutan/*Continued*  
Table

Bulan Month	Izin Optik	Izin Klinik	Izin Apotik	Izin Eceran Obat	Izin Labor Klinik
(1)	(7)	(8)	(9)	(10)	(11)
Januari <i>January</i>	0	0	1	1	0
Februari <i>February</i>	0	0	0	1	0
Maret <i>March</i>	0	2	2	2	0
April <i>April</i>	0	0	0	1	0
Mei <i>May</i>	0	0	1	1	0
Juni <i>June</i>	0	1	2	0	0
Juli <i>July</i>	0	0	2	0	0
Agustus <i>August</i>	0	0	0	0	0
September <i>September</i>	0	0	0	0	0
Oktober <i>October</i>	0	0	0	0	0
Nopember <i>November</i>	0	0	0	0	0
Desember <i>December</i>	0	0	0	0	0
<b>Jumlah Total</b>	<b>0</b>	<b>3</b>	<b>8</b>	<b>6</b>	<b>0</b>

Sumber/*Source*: Dinas Penanaman Modal, Pelayanan Terpadu Satu Pintu dan Tenaga Kerja Kabupaten Tanah Datar/ *Office of Investment, Integrated Services and Manpower*



**Tabel** 11.1 Lanjutan/*Continued*  
Table

Bulan <i>Month</i>	Izin PNF	TDU Pariwisata	Izin Usaha Angkutan	Izin Lembaga Pelatihan Kerja	Izin Lokasi
(1)	(12)	(13)	(14)	(15)	(16)
Januari <i>January</i>	6	0	0	0	0
Februari <i>February</i>	11	0	0	0	0
Maret <i>March</i>	5	0	0	0	0
April <i>April</i>	5	3	0	0	0
Mei <i>May</i>	4	0	0	1	0
Juni <i>June</i>	9	1	0	4	0
Juli <i>July</i>	7	0	0	0	0
Agustus <i>August</i>	0	0	0	0	0
September <i>September</i>	14	0	0	0	1
Oktober <i>October</i>	4	0	0	0	0
Nopember <i>November</i>	4	0	0	1	0
Desember <i>December</i>	14	0	0	0	0
<b>Jumlah <i>Total</i></b>	<b>83</b>	<b>4</b>	<b>0</b>	<b>6</b>	<b>0</b>

Sumber/*Source*: Dinas Penanaman Modal, Pelayanan Terpadu Satu Pintu dan Tenaga Kerja Kabupaten Tanah Datar/ *Office of Investment, Integrated Services and Manpower*

## Trade

**Tabel** 11.1 Lanjutan/*Continued*  
Table

Bulan <i>Month</i>	IPPR	Izin Lingkungan	Izin Praktek Dokter	Izin Praktek Bidan	Izin Praktek Perawat	Jumlah <i>Total</i>
(1)	(17)	(18)	(19)	(20)	(21)	(22)
Januari <i>January</i>	0	1	2	0	0	3
Februari <i>February</i>	0	0	0	1	0	1
Maret <i>March</i>	0	0	2	0	0	2
April <i>April</i>	0	0	3	0	0	3
Mei <i>May</i>	0	0	0	0	0	0
Juni <i>June</i>	0	0	1	0	0	1
Juli <i>July</i>	0	0	23	10	5	38
Agustus <i>August</i>	0	0	3	2	1	6
September <i>September</i>	0	0	4	5	2	11
Oktober <i>October</i>	0	0	15	8	6	29
Nopember <i>November</i>	0	0	11	9	5	25
Desember <i>December</i>	0	0	14	17	31	62
<b>Jumlah <i>Total</i></b>	<b>0</b>	<b>1</b>	<b>78</b>	<b>52</b>	<b>50</b>	<b>181</b>

Sumber/*Source*: Dinas Penanaman Modal, Pelayanan Terpadu Satu Pintu dan Tenaga Kerja Kabupaten Tanah Datar/*Office of Investment, Integrated Services and Manpower*

**Tabel 11.3** Surat Izin Usaha Perdagangan (SIUP) yang Dikeluarkan DMPTSP-NAKER per Bulan, 2021  
*Business Permist Issuance by month, 2021*

Bulan Month	Perusahaan Dagang/Trading Enterprise				Jumlah Total
	Besar Large	Menengah Medium	Kecil Small	Mikro Micro	
(1)	(2)	(3)	(4)	(5)	(6)
Januari/January	0	2	4	0	6
Februari/February	0	3	10	0	13
Maret/March	0	0	6	0	6
April/April	0	1	12	0	13
Mei/May	0	0	4	0	4
Juni/June	0	0	2	0	2
Juli/July	0	0	3	0	3
Agustus/August	0	0	0	0	0
September/ September	0	0	0	0	0
Oktober/October	0	0	0	0	0
Nopember/November	0	0	0	0	0
Desember/December	0	0	0	0	0
<b>Jumlah Total</b>	<b>0</b>	<b>6</b>	<b>41</b>	<b>0</b>	<b>47</b>

Sumber/Source: Dinas Penanaman Modal, Pelayanan Terpadu Satu Pintu dan Tenaga Kerja Kabupaten Tanah Datar/ Office of Investment, Integrated Services and Manpower

## Trade

**Tabel 11.4** Tanda Daftar Perusahaan (TDP) per Bulan, 2021  
*Table Company Registration Certificate, by month, 2021*

Bulan <i>Month</i>	Jumlah <i>Total</i>
(1)	(7)
Januari/ <i>January</i>	54
Februari/ <i>February</i>	29
Maret/ <i>March</i>	40
April/ <i>April</i>	39
Mei/ <i>May</i>	27
Juni/ <i>June</i>	37
Juli/ <i>July</i>	16
Agustus/ <i>August</i>	29
September/ <i>September</i>	98
Oktober/ <i>October</i>	127
Nopember/ <i>November</i>	216
Desember/ <i>December</i>	241
<b>Jumlah <i>Total</i></b>	<b>953</b>

Sumber/*Source*: Dinas Penanaman Modal, Pelayanan Terpadu Satu Pintu dan Tenaga Kerja Kabupaten Tanah Datar/*Office of Investment, Integrated Services and Manpower*

**Tabel 11.5 Pasar Menurut Kecamatan di Kabupaten Tanah Datar, 2021**  
*Table Local Markets, by Subdistrict in Tanah Datar Regency, 2021*

Kecamatan Subdistrict	Nama-nama Pasar Names of Market	A l a m a t Address
(1)	(2)	(3)
1. X Koto	Pasar Rabaa	Nagari Panyalaian
	Pasar Koto Baru	Nagari Koto Baru
	Pasar Ahad /Baruh	Nagari Pandai Sikek
	Pasar Sayur/Air Angek	Nagari Aie Angek
2. Batipuh	Pasar Pita Bunga	Nagari Pitalah
	Pasar Kamis	Nagari Tanjung Barulak
	Pasar Kubu Karabil	Nagari Batipuh Baruh
	Pasar Balai Gadang	Nagari Batipuh Baruh
	Pasar Ladang Laweh	Nagari Batipuh Baruh
3. Batipuh Selatan	Pasar Malalo	Nagari Malalo
4. Pariangan	Pasar Simabur	Nagari Simabur
5. Rambatan	Pasar Rambatan	Nagari Rambatan
	Pasar Ombilin	Nagari Simawang
	Pasar Balimbing	Nagari Balimbing
	Pasar Turawan	Nagari III Koto
6. Lima Kaum	Pasar Batusangkar	Nagari Baringin
7. Tanjung Emas	Pasar Balai Sabtu	Nagari Tanjung Barulak
	Pasar Balai Ahad	Nagari Saruaso
	Pasar Guguak Cino	Nagari Tanjung Barulak
	Pasar Balai Selasa	Nagari Koto Tengah

Sumber/Source: Dinas Koperasi dan Usaha Kecil Menengah, Perindustrian dan Perdagangan / Offi of Cooperatin, Industry and Trading

## Trade

**Tabel** 11.4 Lanjutan/*Continued*  
Table

Kecamatan <i>Subdistrict</i>	Nama-nama Pasar <i>Names of Market</i>	A l a m a t <i>Address</i>
(1)	(2)	(3)
8. Padang Ganting	Pasar Rabu Koto Gadang	Nagari Padang Ganting
	Pasar jumat baringin	Nagari Atar Taratak XII
	Pasar senen	Nagari Atar Taratak XII
	Pasar ambek	Nagari Atar
9. Lintau Buo	Pasar Buo	Nagari Buo
	Pasar Tigo Jangko	Nagari Tigo Jangko
	Pasar Taluak	Nagari Taluak
10. Lintau Buo Utara	Pasar Balai Tengah	Nagari Balai Tengah
	Pasar Balai Salasa	Nagari Lubuk Jantan
	Pasar Ranah Batu	Nagari Tanjung Bonai
11. Sungayang	Pasar Senin	Nagari Sungayang
	Pasar Baruah Bukit	Nagari Baruh Bukit
	Pasar Tanjung	Nagari Tanjung
12. Sungai Tarab	Pasar Sungai Tarab	Nagari Sungai Tarab
	Pasar Rao-rao	Nagari Rao-rao
	Pasar Gurun	Nagari Gurun
13. Salimpaung	Pasar Situmbuak	Nagari Situmbuak
	Pasar Ahad	Nagari Sumaniak
	Pasar Salimpaung	Nagari Salimpaung
	Pasar Kamis	Nagari Tanjung Alam
14. Tanjung Baru	Pasar Kamis	Nagari Tanjung Alam
	Pasar Sabtu	Nagari Barulak

Sumber/Source: Dinas Koperasi dan Usaha Kecil Menengah, Perindustrian dan Perdagangan / *Offi of Cooperatin, Industry and Trading*

# SISTEM NERACA REGIONAL

## SYSTEM OF REGIONAL ACCOUNTS

Pertumbuhan Ekonomi  
Kabupaten Tanah Datar  
tahun 2021 sebesar

**3,30**

PDRB atas Harga Berlaku  
(ADHB)

**Rp 13.567,81  
Milyar**

PDRB atas Harga Konstan  
(ADHK)

**Rp 9.891,02  
Milyar**





1. Penghitungan statistik neraca nasional mengikuti buku petunjuk yang diterbitkan oleh Perserikatan Bangsa Bangsa (PBB) dikenal sebagai Sistem Neraca Nasional (SNN). SNN adalah rekomendasi internasional tentang bagaimana menyusun ukuran aktivitas ekonomi yang sesuai dengan standar neraca baku yang didasarkan pada prinsip-prinsip ekonomi. Rekomendasi yang dimaksud dinyatakan dalam sekumpulan konsep, definisi, klasifikasi, dan aturan neraca yang disepakati secara internasional dalam mengukur indikator tertentu seperti Produk Domestik Bruto (PDB). Salah satu bentuk adaptasi pencatatan statistik nasional adalah melakukan perubahan tahun dasar PDB Indonesia dari tahun 2000 ke 2010. Perubahan tahun dasar PDB dilakukan seiring dengan mengadopsi rekomendasi PBB yang tertuang dalam Sistem Neraca Nasional 2008 (SNA 2008).

2. Produk Domestik Bruto pada tingkat nasional serta Produk Domestik Regional Bruto (PDRB) pada tingkat regional (provinsi) menggambarkan kemampuan suatu wilayah untuk menciptakan nilai tambah pada suatu waktu tertentu. Untuk menyusun PDB maupun PDRB digunakan 2 pendekatan, yaitu lapangan usaha dan pengeluaran. Keduanya menyajikan komposisi data nilai tambah dirinci menurut sumber kegiatan ekonomi (lapangan usaha) dan menurut komponen penggunaannya. PDB maupun PDRB dari sisi lapangan usaha merupakan penjumlahan seluruh komponen nilai tambah bruto yang mampu diciptakan oleh sektor-sektor ekonomi atas berbagai aktivitas produksinya. Sedangkan dari sisi pengeluaran menjelaskan tentang

1. *The method used to estimate national accounts statistics is based on the standard guidelines formed by United Nation known as System of National Accounts (SNA). SNA is the internationally agreed standard set of recommendations on how to compile measures of economic activity in accordance with strict accounting conventions based on economic principles. The recommendations are expressed in term of a set of concepts, definitions, classifications and accounting rules that comprise the internationally agreed standard for measuring indicators such as Gross Domestic Product (GDP). One of the improvement in the national statistical system is to rebase GDP form base year 2000 to 2010 in order to capture current economic condition, It is in line with the United Nations (UN) recommendation on 2008 SNA.*

2. *The basic measure of the value added arising from economic activity is known as Gross Domestic Product at the national level and Gross Regional Domestic Product (GRDP) at the regional level (provinces/regencies/municipalities). To compile these statistics, two approaches have been used, i.e, "production approach" and "expenditure approach". The first approach is to measure value added produced by various kinds of economic activities, while the second approach is to measure final uses of the country's output, In other words. GDP/GRDP is the sum of total value added produced by all economic industries (activities) and the way of using it.*

penggunaan dari nilai tambah tersebut.

3. PDB menurut lapangan usaha mengalami perubahan klasifikasi dari 9 lapangan usaha menjadi 17 lapangan usaha. PDB menurut lapangan usaha dirinci menurut total nilai tambah dari seluruh sektor ekonomi yang mencakup lapangan usaha Pertanian, Kehutanan, dan Perikanan; Pertambangan dan Penggalian; Industri Pengolahan; Pengadaan Listrik dan Gas; Pengadaan Air, Pengelolaan Sampah, Limbah dan Daur Ulang; Konstruksi; Perdagangan Besar dan Eceran, Reparasi Mobil dan Sepeda Motor; Transportasi dan Pergudangan; Penyediaan Akomodasi dan Makan Minum; Informasi dan Komunikasi; Jasa Keuangan dan Asuransi; Real Estat; Jasa Perusahaan; Administrasi Pemerintahan, Pertahanan dan Jaminan Sosial Wajib; Jasa Pendidikan; Jasa Kesehatan dan Kegiatan Sosial; dan Jasa lainnya.

4. PDB menurut pengeluaran mengalami perubahan klasifikasi dimana pengeluaran konsumsi Lembaga Non Profit yang Melayani Rumah Tangga (LNPRT) yang sebelumnya termasuk bagian dari pengeluaran konsumsi rumah tangga menjadi komponen terpisah, Sehingga klasifikasi PDB menurut pengeluaran dirinci menjadi 7 komponen yaitu komponen pengeluaran konsumsi rumah tangga, pengeluaran konsumsi LNPRT, pengeluaran konsumsi pemerintah, pembentukan modal tetap bruto, perubahan inventori, ekspor barang dan jasa, dan impor barang dan jasa.

5. Pengeluaran konsumsi rumah tangga mencakup berbagai pengeluaran konsumsi akhir rumah tangga atas barang dan jasa untuk memenuhi kebutuhan

*3. GDP by industry classification changes from 9 sectors to 17 industries. GDP by industry is classified by types of economic activities such as Agriculture, Forestry and Fishing; Mining and Quarrying; Manufacturing; Electricity and Gas; Water supply, Sewerage, Waste Management and Remediation Activities; Construction; Wholesale and Retail Trade; Repair of Motor Vehicles and Motorcycles; Transportation and Storage; Accommodation and Food Service Activities; Information and Communication; Financial and Insurance Activities; Real Estate Activities; Business Activities; Public Administration; Defence and Compulsory Social Security; Education; Human Health and Social Work Activities; and Other Services Activities.*

*4. GDP by expenditure classification changes where consumption expenditure Non-profit Institutions Serving Households (NPISH) previously included as part of household consumption expenditure is taken out into separate component, So that, GDP by type of expenditures is classified into: household consumption expenditure, NPISH consumption expenditure, government consumption expenditure, gross fixed capital formation, changes in inventories, exports of goods and services, and imports of goods and services.*

*5. Household consumption expenditures consist of expenditures incurred by households, which are used for both*

individu ataupun kelompok secara langsung, Pengeluaran rumah tangga di sini mencakup makanan dan minuman selain restoran; pakaian, alas kaki dan jasa perawatannya; perumahan dan perlengkapan rumah tangga; kesehatan dan pendidikan; transportasi dan komunikasi; restoran dan hotel serta lainnya.

6. Pengeluaran Konsumsi Pemerintah terdiri dari Pengeluaran Konsumsi Individu dan Pengeluaran Konsumsi Kolektif, Barang dan jasa individu merupakan barang dan jasa privat, dimana ciri-ciri barang privat adalah a) *Scarcity*, yaitu ada kelangkaan/keterbatasan dalam jumlah; b) *Excludable consumption*, yaitu konsumsi suatu barang dapat dibatasi hanya pada mereka yang memenuhi persyaratan tertentu (biasanya harga); c) *Rivalrous competition*, yaitu konsumsi oleh satu konsumen akan mengurangi atau menghilangkan kesempatan pihak lain untuk melakukan hal serupa. Contoh barang dan jasa yang dihasilkan pemerintah dan tergolong sebagai barang dan jasa individu adalah jasa pelayanan kesehatan pemerintah di rumah sakit/puskesmas dan jasa pendidikan di sekolah/universitas negeri, Sedangkan barang dan jasa kolektif ekuivalen dengan barang publik yang memiliki ciri a) *Non rivalry*, yaitu penggunaan satu konsumen terhadap suatu barang tidak mengurangi kesempatan konsumen lain untuk juga mengkonsumsi barang tersebut; b) *Non excludable*, yaitu apabila suatu barang publik tersedia, maka tidak ada yang dapat menghalangi siapapun untuk memperoleh manfaat dari barang tersebut atau dengan kata lain setiap orang memiliki akses ke barang tersebut. Contoh barang dan jasa yang dihasilkan pemerintah dan tergolong

*individual or collective needs, Household consumptions are classified into food and beverages other than restaurants; clothing, footwear, and related maintenance services; housing and household equipment; health and education; transport and communication; restaurants and hotels; and others.*

6. *Government consumption expenditure consists of Individual Consumption Expenditure and Collective Consumption Expenditure, Individual goods and services are private goods and services, which the characteristics of private goods is a) Scarcity, that there is a scarcity/limited in number; b) Excludable consumption, the consumption of goods can be limited only to those who meet certain requirements (usually the price); c) Rivalrous competition, ie consumption by the consumer will reduce or eliminate the chance of another party to do so. Examples of goods and services produced by government and classified as goods and services of individuals is the government health services in hospitals/health centers and education services in schools/universities, Collective goods and services equivalent to public goods characterized by a) Non-rivalry, namely the use of a consumer for an item does not reduce the chance of another consumer to also consume goods; b) Non-excludable, i.e, when a public good available, then nothing can hinder anyone to benefit from the goods or in other words everyone has access to the goods. Examples of goods and services produced by government and classified as collective goods and services is carried military defense services and the police's security.*

## System of Regional Accounts

sebagai barang dan jasa kolektif adalah jasa pertahanan yang dilakukan TNI dan keamanan yang dilakukan kepolisian.

7. Pembentukan Modal Tetap Bruto (PMTB) mencakup pengadaan, pembuatan, dan pembelian barang modal, Barang modal dimaksud adalah barang-barang yang digunakan untuk proses produksi, tahan lama atau yang mempunyai umur pemakaian lebih dari satu tahun seperti bangunan, mesin-mesin dan alat angkutan, Termasuk pula di sini perbaikan besar (berat) yang sifatnya memperpanjang umur atau mengubah bentuk atau kapasitas barang modal tersebut, Pengeluaran barang modal untuk keperluan militer juga dicakup sebagai PMTB. Klasifikasi komponen PMTB dibagi menjadi 6 sub komponen yaitu Konstruksi; Mesin dan Peralatan; Kendaraan; Peralatan Lainnya; *Cultivated Biological Resources (CBR)* dan Produk Kekayaan Intelektual.

8. Ekspor barang dan jasa merupakan transaksi perdagangan barang dan jasa dari penduduk (residen) ke bukan penduduk (nonresiden). Impor barang dan jasa adalah transaksi perdagangan dari bukan penduduk ke penduduk, Ekspor atau impor barang terjadi pada saat terjadi perubahan hak kepemilikan barang antara penduduk dengan bukan penduduk (dengan atau tanpa perpindahan fisik barang tersebut). Pada PDB dengan tahun dasar 2010, ekspor dan impor barang dirinci menjadi nonmigas dan migas.

9. Produk Domestik Bruto maupun agregat turunannya disajikan dalam 2 (dua) versi penilaian, yaitu atas dasar "harga berlaku" dan atas dasar "harga konstan". Disebut sebagai harga berlaku

7. *Gross Fixed Capital Formation (GFCF) includes procurement, manufacture, and the purchase of capital goods, Capital goods are goods which are used for the production process, durable or have a service life of more than one year such as buildings, machinery, and transportation equipment, Including here: huge improvement that are to extend the life or changing the shape or the capacity of the capital goods, Capital expenditures for military purposes are also covered as GFCF. GFCF component are classified into six sub-components: Construction; Machinery and Equipment; vehicle; Other equipment; Cultivated Biological Resources (CBR) and Intellectual Property Product.*

8. *Exports of goods and services consist of transactions of goods and services from residents to non-residents. Imports of goods and services consist of transaction of goods and services from non-residents to residents, Exports and imports of goods occur when there are changes in ownership of goods between residents and non-residents (with or without physical movements of goods across frontiers). On the GDP at 2010 basic year, exports and imports of goods specified into non oil and gas and oil and gas.*

9. *GDP and its aggregations are presented in two forms: at current market prices and at constant base year market prices, In presenting current market prices, all aggregates are valued at current mar-*

karena seluruh agregat dinilai dengan menggunakan harga pada tahun berjalan, sedangkan harga konstan penilaiannya didasarkan kepada harga satu tahun dasar tertentu, dalam publikasi ini digunakan harga tahun 2010.

10. Laju pertumbuhan Produk Domestik Bruto diperoleh dari perhitungan PDB atas dasar harga konstan. Diperoleh dengan cara mengurangi nilai PDB pada tahun ke- $n$  terhadap nilai pada tahun ke- $n-1$  (tahun sebelumnya), dibagi dengan nilai pada tahun ke- $n-1$ , dikalikan dengan 100 persen, Laju pertumbuhan menunjukkan perkembangan agregat pendapatan dari satu waktu tertentu terhadap waktu sebelumnya.

*ket prices, while base year constant market prices are shown by valuing all aggregates at fixed base year prices. Year of 2010 is used as the base year in this publication.*

10. *Growth rate of Gross Domestic Product is derived from GDP at constant market prices. It is obtained by subtracting the value of GDP year  $n$  with the value of GDP year  $n-1$ , divided by the value of GDP year  $n-1$  then multiplied by 100 percent, The growth rate of GDP explains the income growth during the given period.*



### 12.1 PDRB

Gambaran hasil akhir dari kegiatan perekonomian masyarakat dapat dilihat dari nilai PDRB yang merupakan gabungan nilai tambah seluruh sektor ekonomi. Berdasarkan hasil penghitungan PDRB atas dasar harga berlaku, total nilai tambah bruto seluruh sektor ekonomi di Kabupaten Tanah Datar selama tahun 2021 sekitar Rp537 miliar. Sebagai salah satu daerah agraris di Sumatera Barat, PDRB Kabupaten Tanah Datar masih didominasi oleh sektor pertanian. Pada tahun 2021 nilai tambah sektor Pertanian, Kehutanan, dan Perikanan memberikan sumbangan sebesar Rp3,88 triliun atau sekitar 28,61 persen dari total PDRB Kabupaten Tanah Datar. Meningkatnya produk pertanian mulai dari tanaman pangan, hortikultura, perkebunan, peternakan, perikanan, dan kehutanan memberikan dukungan kuat terhadap meningkatnya nilai tambah sektor Pertanian. Dengan demikian, harapan perekonomian Kabupaten Tanah Datar secara keseluruhan masih tergantung pada sektor pertanian, kehutanan, dan perikanan. Sementara itu, sektor Perdagangan Besar dan Eceran; Reparasi Mobil dan Sepeda Motor merupakan sektor kedua terbesar dalam memberikan sumbangannya terhadap pembentukan nilai PDRB Kabupaten Tanah Datar. Selama tahun 2021 sektor ini menghasilkan nilai tambah sebesar Rp 1,7 triliun atau sekitar 13,12 persen terhadap total PDRB Kabupaten Tanah Datar. Sedangkan sektor Pengadaan Listrik dan Gas merupakan sektor yang paling kecil memberikan sumbangan terhadap nilai PDRB Kabupaten Tanah Datar yang hanya menghasilkan nilai tambah sebesar Rp3,56 milyar atau sekitar 0,03 persen terhadap

### 12.1 GDRP

*Gross Domestic Regional Product or GDRP is commonly used to measure the economic output of a whole region since it describes the sum of the gross value added of all economic sectors. GDRP in Tanah Datar Regency was worth 537 billion Rupiahs in 2021. Agriculture, Forestry, and Fishing sector has been the main economic sector contributing 3.88 trillion Rupiahs or 28,61% to the region's GDRP, an accumulation of the increase in value added of food crops, horticulture, plantation, animal husbandry, forestry, and fishing provide strong support for increasing the added value of the Agriculture sector. Thus, the overall economic expectations of Tanah Datar Regency still depend on the agriculture, forestry and fishing sectors. Wholesale & Retail Trade; Repair of Motor Vehicles & Motorcycles sector has shown a great deal of improvement, becoming the second biggest contributor to GDRP. In 2022, its contributing worth 1.7 trillion Rupiahs or 13.12% overall. Electricity, gas, and clean water sector has the smallest contribution with only 3.56 billion Rupiahs or 0,03% worth.*

## System of Regional Accounts

total PDRB Kabupaten Tanah Datar selama tahun 2022

### 12.2 Pertumbuhan Ekonomi

Tumbuhnya perekonomian suatu daerah secara umum memberikan gambaran tentang kenaikan atau kinerja produksi dari sektor-sektor ekonomi. Dengan melihat dan membandingkan nilai PDRB atas dasar harga konstan dari tahun (n) ke tahun (n-1) maka akan diperoleh pertumbuhan ekonomi pada tahun (n). Berdasarkan hasil penghitungan PDRB atas dasar harga konstan, perekonomian Kabupaten Tanah Datar mengalami pertumbuhan sebesar 3,30 persen selama tahun 2021

### 12.2 Economic Growth

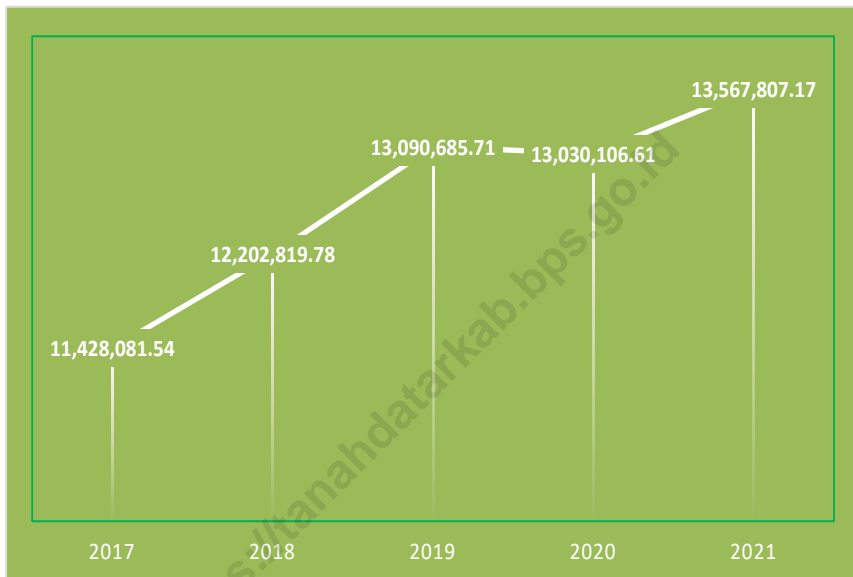
*The growth of a region's economy gives a general description on the increase in the market value of the goods and services produced by economic sectors activity over time. Economic growth of any given year can be measured by comparing GDP at constant prices value of two consecutive years. In 2022, economics of Tanah Datar regency experienced a contraction growth recording 3,30 percent.*



**Gambar** 12.1. PDRB Kabupaten Tanah Datar Atas Dasar Harga Berlaku, 2017-2021 (Jutaan Rupiah)

*Pictures*

*GRDP of Tanah Datar at Current Market Prices, 2017-2021 (Million Rupiahs)*



Sumber/Source: BPS Kab. Tanah Datar/Statistics of Tanah Datar



**Tabel 12.1 PDRB Kabupaten Tanah Datar Atas Dasar Harga Berlaku Menurut Lapangan Usaha, 2017-2021 (milyar rupiah)**  
*GRDP of Tanah Datar at Current Market Prices by Industry, 2017-2021 (billion rupiahs)*

Lapangan Usaha		2017	2018	2019	2020	2021
(1)		(2)	(3)	(4)	(5)	(6)
A	Pertanian, Kehutanan, dan Perikanan/ Agriculture, Forestry, and Fishery	3 626,54	3 741,29	3 896,77	3 885,86	3 881,48
B	Pertambangan dan Penggalian/ Mining and Quarrying	393,27	420,97	456,97	442,20	457,30
C	Industri Pengolahan/Manufacturing	1 316,35	1 346,55	1 374,69	1 365,58	1 458,01
D	Pengadaan Listrik dan Gas/ Electricity and Gas	3,09	3,25	3,62	3,41	3,56
E	Pengadaan Air, Pengelolaan Sampah, Limbah dan Daur Ulang/ Water supply, Sewerage, Waste Management, and Remediation	12,77	13,22	14,29	14,73	15,21
F	Konstruksi/Construction	1 115,15	1 241,19	1 346,60	1 318,06	1 414,10
G	Perdagangan Besar dan Eceran; Reparasi Mobil dan Sepeda Motor/Wholesale and Retail Trade; Repair of Motor Vehicles	1 496,83	1 637,93	1 765,47	1 739,34	1 779,73
H	Transportasi dan Pergudangan/ Transportation and Storage	968,05	1 065,37	1 189,77	1 102,26	1 164,62
I	Penyediaan Akomodasi dan Makan Minum/Accommodation and Food Service Activities	82,67	92,31	103,76	92,23	99,65
J	Informasi dan Komunikasi/ Information and Communication	486,10	545,81	617,67	666,40	730,92
K	Jasa Keuangan dan Asuransi/ Financial and Insurance Activities	287,85	304,07	325,94	332,84	358,18
L	Real Estat/Estate Activities	187,44	200,70	217,99	219,57	228,30
M,N	Jasa Perusahaan/Business Activities	4,38	4,80	5,30	5,14	5,16
O	Administrasi Pemerintahan, Pertahanan dan Jaminan Sosial Wajib/Public Administration and Defence; Compusory Social Activity	716,62	763,10	844,31	899,75	974,28
P	Jasa Pendidikan/Education	371,95	418,96	476,86	500,18	524,45
Q	Jasa Kesehatan dan Kegiatan Sosial/Human Health and Social Work Activities	151,24	169,09	189,82	207,04	225,73
RSTU	Jasa lainnya/Other Services Activities	207,79	234,21	260,87	235,51	247,13
<b>Produk Domestik Regional Bruto (PDRB)</b>		<b>11 428,08</b>	<b>12 202,82</b>	<b>13 090,69</b>	<b>13 030,11</b>	<b>13 567,81</b>

Sumber/Source: BPS Kab. Tanah Datar/Statistics of Tanah Datar

## System of Regional Accounts

**Tabel 12.2** PDRB Kabupaten Tanah Datar Atas Dasar Harga Konstan 2010 menurut Lapangan Usaha, 2017-2021 (milyar rupiah)  
*GRDP of Tanah Datar at 2010 Constant Market Prices by Industry, 2017-2021 (billion rupiah)*

Lapangan Usaha	2017	2018	2019	2020	2021
(1)	(2)	(3)	(4)	(5)	(6)
A Pertanian, Kehutanan, dan Perikanan/ Agriculture, Forestry, and Fishery	2 688,95	2 767,09	2 828,70	2 858,36	2 956,24
B Pertambangan dan Penggalian/Mining and Quarrying	251,84	266,51	282,54	271,84	277,30
C Industri Pengolahan/Manufacturing	1 077,25	1 091,25	1 105,57	1 083,19	1 106,78
D Pengadaan Listrik dan Gas/Electricity and Gas	1,96	2,03	2,08	1,94	2,02
E Pengadaan Air, Pengelolaan Sampah, Limbah dan Daur Ulang/Water supply, Sewerage, Waste Management, and Remediation	10,36	10,62	11,14	11,47	11,81
F Konstruksi/Construction	835,97	899,84	964,97	916,58	946,70
G Perdagangan Besar dan Eceran; Reparasi Mobil dan Sepeda Motor/Wholesale and Retail Trade; Repair of Motor Vehicles	1 162,70	1 245,25	1 325,29	1 321,10	1 360,42
H Transportasi dan Pergudangan/ Transportation and Storage	791,82	848,39	918,45	829,32	858,01
I Penyediaan Akomodasi dan Makan Minum/Accommodation and Food Service Activities	55,62	60,44	66,06	58,20	61,78
J Informasi dan Komunikasi/ Information and Communication	486,04	527,73	574,05	623,44	661,56
K Jasa Keuangan dan Asuransi/Financial and Insurance Activities	227,50	230,74	237,86	239,20	249,60
L Real Estat/Estate Activities	136,12	142,24	149,94	149,98	151,49
M,N Jasa Perusahaan/Business Activities	3,26	3,43	3,63	3,46	3,47
O Administrasi Pemerintahan, Pertahanan dan Jaminan Sosial Wajib/Public Administration and Defence; Compulsory Social Activity	535,08	567,63	608,60	604,42	615,55
P Jasa Pendidikan/Education	250,06	271,27	293,60	305,65	316,95
Q Jasa Kesehatan dan Kegiatan Sosial/ Human Health and Social Work Activities	115,29	124,31	133,09	141,31	150,24
RSTU Jasa lainnya/Other Services Activities	152,28	165,76	178,90	156,03	161,10
<b>Produk Domestik Regional Bruto (PDRB)</b>	<b>8 782,10</b>	<b>9 224,52</b>	<b>9 684,47</b>	<b>9 575,50</b>	<b>9 891,02</b>

Sumber/Source: BPS Kab. Tanah Datar/Statistics of Tanah Datar

**Tabel 12.3** Distribusi Persentase PDRB Kab. Tanah Datar Atas Dasar Harga Berlaku Menurut Lap. Usaha, 2017-2021 (persen)  
*GRDP of Tanah Datar Regency at Current Market Prices Distribution Percentage by Industry, 2017-2021 (percent)*

Lapangan Usaha		2017	2018	2019	2020	2021
(1)		(2)	(3)	(4)	(5)	(6)
A	Pertanian, Kehutanan, dan Perikanan/ Agriculture, Forestry, and Fishery	31,73	30,66	29,77	29,82	28,61
B	Pertambangan dan Penggalian/ Mining and Quarrying	3,44	3,45	3,49	3,39	3,37
C	Industri Pengolahan/Manufacturing	11,52	11,03	10,50	10,48	10,75
D	Pengadaan Listrik dan Gas/Electricity and Gas	0,03	0,03	0,03	0,03	0,03
E	Pengadaan Air, Pengelolaan Sampah, Limbah dan Daur Ulang/ Water supply, Sewerage, Waste Management, and Remediation	0,11	0,11	0,11	0,11	0,11
F	Konstruksi/Construction	9,76	10,17	10,29	10,12	10,42
G	Perdagangan Besar dan Eceran; Reparasi Mobil dan Sepeda Motor/ Wholesale and Retail Trade; Repair of Motor Vehicles	13,10	13,42	13,49	13,35	13,12
H	Transportasi dan Pergudangan/ Transportation and Storage	8,47	8,73	9,09	8,46	8,58
I	Penyediaan Akomodasi dan Makan Minum/Accommodation and Food Service Activities	0,72	0,76	0,79	0,71	0,73
J	Informasi dan Komunikasi/ Information and Communication	4,25	4,47	4,72	5,11	5,39
K	Jasa Keuangan dan Asuransi/Financial and Insurance Activities	2,52	2,49	2,49	2,55	2,64
L	Real Estat/Estate Activities	1,64	1,64	1,67	1,69	1,68
M,N	Jasa Perusahaan/Business Activities	0,04	0,04	0,04	0,04	0,04
O	Administrasi Pemerintahan, Pertahanan dan Jaminan Sosial Wajib/ Public Administration and Defence; Compusory Social Activity	6,27	6,25	6,45	6,91	7,18
P	Jasa Pendidikan/Education	3,25	3,43	3,64	3,84	3,87
Q	Jasa Kesehatan dan Kegiatan Sosial/Human Health and Social Work Activities	1,32	1,39	1,45	1,59	1,66
RSTU	Jasa lainnya/Other Services Activities	1,82	1,92	1,99	1,81	1,82
<b>Produk Domestik Regional Bruto (PDRB)</b>		<b>100,00</b>	<b>100,00</b>	<b>100,00</b>	<b>100,00</b>	<b>100,00</b>

Sumber/Source: BPS Kab. Tanah Datar/*Statistics of Tanah Datar*

## System of Regional Accounts

**Tabel 12.4** Laju Pertumbuhan Ekonomi Kabupaten Tanah Datar Menurut Lapangan Usaha, 2017-2021 (persen)  
*Economic Growth of Tanah Datar Regency by Industry, 2017-2021 (percent)*

Lapangan Usaha	2016	2017	2018	2019	2021
(1)	(2)	(3)	(4)	(5)	(6)
A Pertanian, Kehutanan, dan Perikanan/ Agriculture, Forestry, and Fishery	3,26	2,91	2,23	1,05	3,42
B Pertambangan dan Penggalian/ Mining and Quarrying	3,26	5,83	6,01	-3,78	2,01
C Industri Pengolahan/Manufacturing	2,49	1,30	1,31	-2,02	2,18
D Pengadaan Listrik dan Gas/Electricity and Gas	3,79	3,81	2,12	-6,52	3,84
E Pengadaan Air, Pengelolaan Sampah, Limbah dan Daur Ulang/ Water supply, Sewerage, Waste Management, and Remediation	3,59	2,50	4,90	2,99	2,96
F Konstruksi/Construction	8,20	7,64	7,24	-5,01	3,29
G Perdagangan Besar dan Eceran; Reparasi Mobil dan Sepeda Motor/ Wholesale and Retail Trade; Repair of Motor Vehicles	7,19	7,10	6,43	-0,32	2,98
H Transportasi dan Pergudangan/ Transportation and Storage	7,54	7,14	8,26	-9,70	3,46
I Penyediaan Akomodasi dan Makan Minum/Accommodation and Food Service Activities	9,33	8,68	9,29	-11,89	6,14
J Informasi dan Komunikasi/ Information and Communication	7,54	8,58	8,78	8,60	6,11
K Jasa Keuangan dan Asuransi/Financial and Insurance Activities	1,60	1,42	3,09	0,56	4,35
L Real Estat/Estate Activities	3,92	4,49	5,42	0,02	1,01
M,N Jasa Perusahaan/Business Activities	6,10	5,18	5,90	-4,66	0,16
O Administrasi Pemerintahan, Pertahanan dan Jaminan Sosial Wajib/ Public Administration and Defence; Compusory Social Activity	4,32	6,08	7,22	-0,69	1,84
P Jasa Pendidikan/Education	8,99	8,48	8,23	4,10	3,70
Q Jasa Kesehatan dan Kegiatan Sosial/Human Health and Social Work Activities	7,28	7,83	7,06	6,18	6,32
RSTU Jasa lainnya/Other Services Activities	8,88	8,85	7,93	-12,78	3,25
<b>Produk Domestik Regional Bruto (PDRB)</b>	<b>5,11</b>	<b>5,04</b>	<b>4,99</b>	<b>-1,13</b>	<b>3,30</b>

Sumber/Source: BPS Kab. Tanah Datar/Statistics of Tanah Datar

**Tabel 12.5** PDRB Kabupaten Tanah Datar Atas Dasar Harga Berlaku Menurut Pengeluaran, 2017-2021 (juta rupiah)

*GRDP of Tanah Datar at Current Market Prices by Expenditure, 2017-2021 (million rupiahs)*

Jenis Pengeluaran Type of expenditure	2017	2018	2019	2020*	2021**
(1)	(2)	(3)	(4)	(5)	(6)
1 Pengeluaran Konsumsi Rumah Tangga/ Households Consumption Expenditure	6 519 128,86	7 071 859,66	7 741 624,36	7 495 860,18	7 840 041,94
2 Pengeluaran Konsumsi LNPRT/NPISHs Consumption Expenditure	143 037,98	155 688,07	173 996,24	165 471,36	170 830,75
3 Pengeluaran Konsumsi Pemerintah Government Consumption Expenditure	1 419 531,72	1 541 462,70	1 633 521,77	1 509 636,94	1 561 987,42
4 Pembentukan Modal Tetap Bruto/ Gross Fixed Capital Formation	3 641 724,54	3 920 778,84	4 213 423,23	4 095 851,58	4 349 881,6
5 Perubahan Inventori Changes in Inventories	1 490,12	2 065,24	958,98	3 592,48	16 592,69
6 Net Ekspor Barang dan Jasa/ Net Export of Goods and Services	- 296 831,68	- 489 034,73	- 672 838,87	- 240 305,93	- 371 527,21
<b>Produk Domestik Regional Bruto (PDRB)</b>	<b>11 428 081,54</b>	<b>12 202 819,78</b>	<b>13 090 685,71</b>	<b>13 030 106,61</b>	<b>13 567 807,17</b>

Keterangan \*\*\*/\*\* Angka Sementara

Sumber/Source: BPS Kab. Tanah Datar/Statistics of Tanah Datar

## System of Regional Accounts

**Tabel 12.6** PDRB Kabupaten Tanah Datar Atas Dasar Harga Konstan Menurut Pengeluaran, 2017-2021 (juta rupiah)

*GRDP of Tanah Datar at Constant Market Prices by Expenditure, 2017-2021 (million rupiahs)*

Jenis Pengeluaran <i>Type of expenditure</i>	2017	2018	2019	2020*	2021**
(1)	(2)	(3)	(4)	(5)	(6)
1 Pengeluaran Konsumsi Rumah Tangga/ <i>Households Consumption Expenditure</i>	4 702 357,38	4 932 548,43	5 146 949,47	4 930 478,4	5 030 540,23
2 Pengeluaran Konsumsi LNPRT/ <i>NPISHs Consumption Expenditure</i>	108 544,45	114 809,95	126 795,01	119 325,35	121 437,64
3 Pengeluaran Konsumsi Pemerintah <i>Government Consumption Expenditure</i>	933 433,14	972 419,61	1 022 176,03	931 023,55	950 309,48
4 Pembentukan Modal Tetap Bruto/ <i>Gross Fixed Capital Formation</i>	2 656 546,6	2 748 087,72	2 861 591,06	2 757 454,99	2 823 338,36
5 Perubahan Inventori <i>Changes in Inventories</i>	1 070,99	1 433,38	648,62	2 348,56	10 707,87
6 Net Ekspor Barang dan Jasa/ <i>Net Export of Goods and Services</i>	380 145,54	455 219,45	526 313,24	834 871,36	954 686,22
<b>Produk Domestik Regional Bruto (PDRB)</b>	<b>8 782 098,09</b>	<b>9 224 518,54</b>	<b>9 684 473,44</b>	<b>9 575 502,2</b>	<b>9 891 019,79</b>

Keterangan \*/\*\* Angka Sementara

Sumber/Source: BPS Kab. Tanah Datar/Statistics of Tanah Datar



**Tabel 12.7** Distribusi Persentase PDRB Kab. Tanah Datar Atas Dasar Harga Berlaku Menurut Pengeluaran, 2017-2021 (persen)  
*GRDP of Tanah Datar Regency at Current Market Prices Distribution Percentage by Expenditure, 2017-2021 (percent)*

Jenis Pengeluaran <i>Type of expenditure</i>	2017	2018	2019	2020*	2021**
(1)	(2)	(3)	(4)	(5)	(6)
1 Pengeluaran Konsumsi Rumah Tangga/ <i>Households Consumption Expenditure</i>	57,04	57,95	59,14	57,53	57,78
2 Pengeluaran Konsumsi LNPRT/NPISHs/ <i>Consumption Expenditure</i>	1,25	1,28	1,33	1,27	1,26
3 Pengeluaran Konsumsi Pemerintah/ <i>Government Consumption Expenditure</i>	12,42	12,63	12,48	11,59	11,51
4 Pembentukan Modal Tetap Bruto/ <i>Gross Fixed Capital Formation</i>	31,87	32,13	32,19	31,43	32,06
5 Perubahan Inventori/ <i>Changes in Inventories</i>	0,01	0,02	0,01	0,03	0,12
6 Net Ekspor Barang dan Jasa/ <i>Net Export of Goods and Services</i>	-2,60	-4,01	-5,14	-1,84	-2,74
<b>Produk Domestik Regional Bruto (PDRB)</b>	<b>100,00</b>	<b>100,00</b>	<b>100,00</b>	<b>100,00</b>	<b>100,00</b>

Keterangan \*/\*\* Angka Sementara

Sumber/Source: BPS Kab. Tanah Datar/Statistics of Tanah Datar

## System of Regional Accounts

**Tabel 12.8** Laju Pertumbuhan Ekonomi Kabupaten Tanah Datar Menurut Pengeluaran, 2016-2022 (persen)  
*Economic Growth of Tanah Datar Regency by Expenditure, 2016-2022 (percent)*

Jenis Pengeluaran <i>Type of expenditure</i>	2017	2018	2019	2020*	2021**
(1)	(2)	(3)	(4)	(5)	(6)
1 Pengeluaran Konsumsi Rumah Tangga/ <i>Households Consumption Expenditure</i>	4.83	4.90	4.35	-4.21	2.03
2 Pengeluaran Konsumsi LNPRT/NPISHs/ <i>Consumption Expenditure</i>	3.81	5.77	10.44	-5.89	1.77
3 Pengeluaran Konsumsi Pemerintah/ <i>Government Consumption Expenditure</i>	-0.35	4.18	5.12	-8.92	2.07
4 Pembentukan Modal Tetap Bruto/ <i>Gross Fixed Capital Formation</i>	4.25	3.45	4.13	-3.64	2.39
5 Perubahan Inventori/ <i>Changes in Inventories</i>	-	-	-	-	-
6 Net Ekspor Barang dan Jasa/ <i>Net Export of Goods and Services</i>	-	-	-	-	-
<b>Produk Domestik Regional Bruto (PDRB)</b>	<b>5.11</b>	<b>5.04</b>	<b>4.99</b>	<b>-1.13</b>	<b>3.30</b>

Keterangan \*/\*\* Angka Sementara

Sumber/Source: BPS Kab. Tanah Datar/Statistics of Tanah Datar

# PERANDINGAN ANTAR KABUPATEN KOTA

REGENCY/MUNICIPAL COMPARISON

Pertumbuhan Ekonomi  
Kabupaten Tanah Datar  
tahun 2021 adalah

**3,30**



Perbandingan Pertumbuhan Ekonomi Kabupaten Tanah Datar dan Kota Padang tahun 2021

IPM Kabupaten Tanah  
Datar tahun 2021 adalah

**72,46**



PERBANDINGAN  
KABUPATEN DAN KOTA

Jumlah Penduduk  
Miskin Kabupaten Tanah  
Datar tahun 2021 adalah

**15,89** Ribu Jiwa





### 13.1 Perbandingan Antar Kabupaten/ Kota

Pada tahun 2022 Kabupaten Tanah Datar memiliki jumlah penduduk terbanyak ke-8 di Sumatera Barat yaitu sebanyak 371,7 ribu jiwa. Daerah yang paling banyak penduduknya di Sumatera Barat adalah Kota Padang. Sedangkan daerah yang paling sedikit penduduknya adalah Kota Padang Panjang yaitu sebanyak 56,31 ribu jiwa. Kabupaten Tanah Datar memiliki jumlah penduduk miskin terbanyak ke-11 di Sumatera Barat yaitu sebanyak 15,34 ribu jiwa. Daerah yang paling banyak penduduk miskinnya adalah Kota Padang sebanyak 42,17 ribu jiwa. Sedangkan yang paling sedikit penduduk miskinnya adalah Kota Sawahlunto sebanyak 1,36 ribu jiwa. Daerah yang memiliki nilai IPM tertinggi di Sumatera Barat adalah Kota Padang yaitu sebesar 82,82. Nilai IPM terendah di Sumatera Barat adalah Kep. Mentawai yaitu sebesar 61,09. Nilai IPM Kabupaten Tanah Datar berada di peringkat ke-9 yaitu sebesar 72,33.

### 13.1 Regency/Municipal Comparison

*With the total population of 371.7 thousand people, Tanah Datar Regency ranked the 8th largest population in Sumatera Barat Province. The city of Padang is the most population region whereas the city of Padang Panjang has the smallest population among any other region in Sumatera Barat Province. Total of population below the poverty line in Tanah Datar Regency is 15.34 thousand people, Tanah Datar Regency ranked 11th largest population under poverty line in Sumatera Barat Province. The city of Padang is the most population region with 42.71 thousand people whereas the city of Sawahlunto has the smallest population with 1.36 thousand people under poverty line among any other region in Sumatera Barat Province. The human development index of the city of Padang has been the highest, reaching 82.82. Kep. Mentawai on the other hand, has the lowest human development index with only 61.09. Whereas the human development index of Tanah Datar Regency is 72.33, Tanah Datar Regency ranked 9th highest human development index in Sumatera Barat Province.*

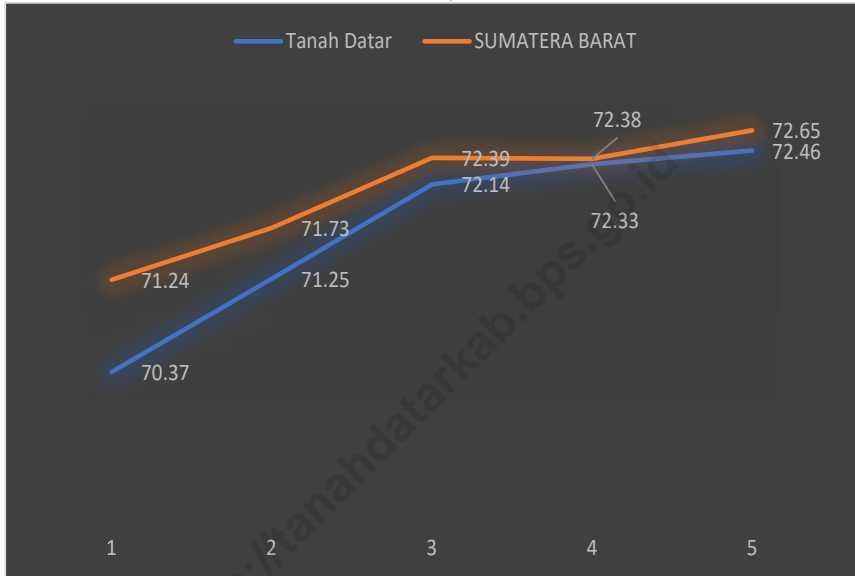


## Perbandingan Antar Kabupaten/Kota

**Gambar 13.1.** Indeks Pembangunan Manusia (IPM) Kabupaten Tanah Datar dan Provinsi Sumatera Barat, 2015-2022

*Pictures*

*Human Development Index of Tanah Datar Regency and Sumatera Barat Province, 2015-2022*



Sumber/Source: BPS Provinsi Sumatera Barat/BPS-Statistics of Sumatera Barat Province

## Regency/Municipality Comparison

### **Gambar** 13.2. Laju Pertumbuhan PDRB Menurut Harga Konstan di Kabupaten Tanah Datar dan Sumatera Barat 2016-2022

Pictures

*Growth Rate of Gross Regional Domestic Product at Constant in Tanah Datar Regency and Sumatera Barat Province, 2017-2021*



Sumber/Source: BPS Provinsi Sumatera Barat/BPS-Statistics of Sumatera Barat Province



## Perbandingan Antar Kabupaten/Kota

**Tabel 13.1** Angka IPM Menurut Kabupaten/Kota, 2021  
*Table* Number of IPM by Subdistrict/City, 2021

Kab/Kota <i>Regency/Municipality</i>		Usia Harapan Hidup <i>Life expectancy</i>	Harapan Lama Sekolah <i>Expected Years of Schooling</i>	Rata-rata Lama Sekolah <i>Mean Year School</i>	Pengeluaran per Kapita <i>Expenditure per capita</i>	IPM HDI
(1)	(2)	(3)	(4)	(5)	(6)	
<b>Kabupaten/Regency</b>						
1.	Kep. Mentawai	64,73	12,89	7,2	6 321	61,35
2.	Pesisir Selatan	70,96	13,33	8,27	9 270	70,03
3.	Solok	68,79	13,05	7,87	10 215	69,24
4.	Sijunjung	66,36	12,38	8,12	10 389	67,86
5.	Tanah Datar	70,12	14,34	8,62	10 616	72,46
6.	Padang Pariaman	68,97	13,68	7,88	11 050	70,76
7.	Agam	72,53	13,88	8,97	9 662	72,57
8.	Lima Puluh Kota	69,84	13,3	8,07	9 668	69,68
9.	Pasaman	67,59	12,81	8,10	8 440	66,77
10.	Solok Selatan	68,01	12,72	8,32	10 367	69,23
11.	Dharmasraya	71,53	12,44	8,55	11 324	71,76
12.	Pasaman Barat	67,94	13,68	8,27	9 089	68,76
<b>Kota/Municipality</b>						
71.	Padang	73,69	16,53	11,59	14 540	82,9
72.	Solok	73,73	14,33	11,04	12 168	78,41
73.	Sawahlunto	70,1	13,18	10,32	10 195	72,88
74.	Padang Panjang	72,82	15,07	11,63	10 754	77,97
75.	Bukittinggi	74,5	14,98	11,34	13 331	80,7
76.	Payakumbuh	73,84	14,27	10,81	13 317	79,08
77.	Pariaman	70,38	14,55	10,67	12 818	77,07
<b>SUMATERA BARAT</b>		69,59	14,09	9,07	10 790	72,65

Sumber/Source: BPS Provinsi Sumatera Barat/BPS-Statistics of Sumatera Barat Province

## Regency/Municipality Comparison

**Tabel 13.2** Jumlah Penduduk Beberapa Kab/Kota di Sumatera Barat (ribuan),  
Table 2017-2021

*Estimate Population by Regency/Municipality in Sumatera Barat (thousand), 2017-2021*

Kab/Kota Regency/Municipality		2017	2018	2019	2020	2021
(1)		(2)	(3)	(4)	(5)	(6)
<b>Kabupaten/Regency</b>						
1.	Kep. Mentawai	88,7	90,37	92,02	87,62	88,38
2.	Pesisir Selatan	457,3	460,72	463,92	504,42	509,61
3.	Solok	368,7	371,11	373,41	391,50	394,23
4.	Sijunjung	230,1	233,81	237,38	235,05	237,31
5.	Tanah Datar	346,6	347,41	348,22	371,70	373,69
6.	Padang Paria- man	411,0	413,27	415,61	430,63	433,01
7.	Agam	484,3	487,92	491,28	529,14	534,20
8.	Lima Puluh Kota	376,1	379,51	382,82	383,53	385,63
9.	Pasaman	275,7	278,48	281,21	299,85	303,10
10.	Solok Selatan	165,6	168,41	171,08	182,03	184,85
11.	Dharmasraya	235,5	241,57	247,58	228,59	231,21
12.	Pasaman Barat	427,3	435,61	443,72	431,67	436,31
<b>Kota/Municipality</b>						
71.	Padang	927,0	939,11	950,87	909,04	913,44
72.	Solok	68,6	69,78	71,01	73,44	74,46
73.	Sawahlunto	61,4	61,90	62,52	65,14	65,68
74.	Padang Panjang	52,4	52,99	53,69	56,31	56,97
75.	Bukittinggi	126,8	128,78	130,77	121,03	121,58
76.	Payakumbuh	131,8	133,70	135,57	139,58	141,18
77.	Pariaman	86,6	87,63	88,50	94,22	95,29
<b>SUMATERA BARAT</b>		<b>5 321,5</b>	<b>5 382,08</b>	<b>5 441,20</b>	<b>5 534,47</b>	<b>5 580,23</b>

Sumber/Source: BPS Provinsi Sumatera Barat/BPS-Statistics of Sumatera Barat Province

## Perbandingan Antar Kabupaten/Kota

**Tabel 13.3** Laju Pertumbuhan PDRB Harga Konstan 2010 Menurut Lapangan Usaha per Kab/Kota di Sumatera Barat (persen), 2017-2021  
*Growth Rate of Gross Regional Domestic Product at 2010 Constant Market Prices by Regency/City in Sumatera Barat, 2017-2021*

Kab/Kota Regency/Municipality		2017	2018	2019	2020	2021
(1)		(2)	(3)	(4)	(5)	(6)
<b>Kabupaten/Regency</b>						
1.	Kep. Mentawai	5,12	4,89	4,73	-1,85	2,89
2.	Pesisir Selatan	5,41	5,32	4,78	-1,11	3,37
3.	Solok	5,32	5,19	5,04	-1,12	3,32
4.	Sijunjung	5,26	5,07	4,8	-1,1	3,15
5.	Tanah Datar	5,11	5,04	4,99	-1,13	3,30
6.	Padang Pariaman	5,58	5,44	2,4	-10,47	2,18
7.	Agam	5,43	5,23	4,78	-1,38	3,70
8.	Lima Puluh Kota	5,33	5,23	5,06	-1,16	3,33
9.	Pasaman	5,08	4,97	4,8	-0,87	3,39
10.	Solok Selatan	5,15	5,00	4,86	-1,24	3,35
11.	Dharmasraya	5,44	5,28	4,94	-1,39	3,42
12.	Pasaman Barat	5,34	5,21	4,45	-1,34	3,75
<b>Kota/Municipality</b>						
71.	Padang	6,23	6,06	5,65	-1,86	3,66
72.	Solok	5,76	5,65	5,49	-1,42	3,57
73.	Sawahlunto	5,74	5,5	5,31	-1,27	2,49
74.	Padang Panjang	5,8	5,71	5,56	-1,44	3,46
75.	Bukittinggi	6,08	6,00	5,84	-1,74	3,61
76.	Payakumbuh	6,12	6,02	5,89	-1,66	3,58
77.	Pariaman	5,61	5,47	5,3	-1,32	3,53
<b>SUMATERA BARAT</b>		<b>5,30</b>	<b>5,14</b>	<b>5,01</b>	<b>-1,60</b>	<b>3,29</b>

Sumber/Source: BPS Provinsi Sumatera Barat/BPS-Statistics of Sumatera Barat Province

## Regency/Municipality Comparison

**Tabel 13.4 Penduduk Miskin Menurut Kab/Kota di Sumatera Barat (Ribuan), 2017-2021**  
*Table*

*Number of Population Below The Poverty Line by Regency/  
Municipality in Sumatera Barat Province (Thousand), 2017-2021*

Kab /Kota Regency / Municipality		2017	2018	2019	2020	2021
(1)		(2)	(3)	(4)	(5)	(6)
<b>Kabupaten / Regency</b>						
1.	Kep. Mentawai	12,95	12,99	13,22	13,37	14,31
2.	Pesisir Selatan	35,53	34,92	36,51	35,46	37,41
3.	Solok	33,33	32,89	29,74	29,28	30,36
4.	Sijunjung	16,83	16,55	16,65	16,28	16,81
5.	Tanah Datar	19,27	18,48	16,20	15,34	15,89
6.	Padang Pariaman	34,70	33,20	29,48	28,98	30,41
7.	Agam	36,57	32,92	33,10	33,31	34,26
8.	Lima Puluh Kota	26,93	26,47	26,64	26,43	28,51
9.	Pasaman	20,38	20,31	20,22	20,29	21,57
10.	Solok Selatan	11,89	11,85	12,49	12,39	13,41
11.	Dharmasraya	15,63	15,42	15,49	15,70	17,60
12.	Pasaman Barat	30,84	31,83	31,53	31,64	34,97
<b>Kota / Municipality</b>						
71.	Padang	43,75	44,04	42,44	42,17	48,44
72.	Solok	2,50	2,29	2,29	1,99	2,31
73.	Sawahlunto	1,23	1,48	1,35	1,36	1,52
74.	Padang Panjang	3,22	3,11	3,00	2,84	3,28
75.	Bukittinggi	6,75	6,32	6,00	6,01	6,98
76.	Payakumbuh	7,72	7,69	7,68	7,74	8,66
77.	Pariaman	4,49	4,40	4,20	3,66	3,99
<b>SUMATERA BARAT</b>		<b>364,51</b>	<b>357,13</b>	<b>348,22</b>	<b>344,23</b>	<b>370,67</b>

Sumber/Source: BPS Provinsi Sumatera Barat/BPS-Statistics of Sumatera Barat Province

## Perbandingan Antar Kabupaten/Kota

**Tabel 13.5** Indeks Pembangunan Manusia (IPM) Menurut Kab/Kota di Sumatera Barat, 2017-2021  
*Human Development Index by Regency/Municipality in Sumatera Barat, 2017-2021*

Kab/Kota Regency/Municipality		2017	2018	2019	2020	2021
(1)		(2)	(3)	(4)	(5)	(6)
<b>Kabupaten/Regency</b>						
1.	Kep. Mentawai	59,25	60,28	61,26	61,09	61,35
2.	Pesisir Selatan	68,74	69,40	70,08	69,90	70,03
3.	Solok	67,86	68,60	69,08	69,08	69,24
4.	Sijunjung	66,60	66,97	67,66	67,74	67,86
5.	Tanah Datar	70,37	71,25	72,14	72,33	72,46
6.	Padang Pariaman	68,9	69,71	70,59	70,61	70,76
7.	Agam	71,10	71,70	72,37	72,46	72,57
8.	Lima Puluh Kota	68,69	69,17	69,67	69,47	69,68
9.	Pasaman	64,94	65,60	66,46	66,64	66,77
10.	Solok Selatan	67,81	68,45	68,94	69,04	69,23
11.	Dharmasraya	70,40	70,86	71,52	71,51	71,76
12.	Pasaman Barat	66,83	67,43	68,21	68,49	68,76
<b>Kota/Municipality</b>						
71.	Padang	81,58	82,25	82,68	82,82	82,9
72.	Solok	77,44	77,89	78,38	78,29	78,41
73.	Sawahlunto	71,13	71,72	72,39	72,64	72,88
74.	Padang Panjang	77,01	77,30	78,00	77,93	77,97
75.	Bukittinggi	79,80	80,11	80,71	80,58	80,7
76.	Payakumbuh	77,91	78,23	78,95	78,90	79,08
77.	Pariaman	75,71	76,26	76,70	76,90	77,07
<b>SUMATERA BARAT</b>		<b>71,24</b>	<b>71,73</b>	<b>72,39</b>	<b>72,38</b>	<b>72,65</b>

Sumber/Source: BPS Provinsi Sumatera Barat/BPS-Statistics of Sumatera Barat Province

## Regency/Municipality Comparison

**Tabel 13.6** Angka Harapan Hidup (AHH) Menurut Kab/Kota di Sumatera Barat, 2017-2021  
*Life Expectancy at Birth/Municipality in Sumatera Barat, 2017-2021*

Kab/Kota Regency/Municipality		2017	2018	2019	2020	2021
(1)		(2)	(3)	(4)	(5)	(6)
<b>Kabupaten/Regency</b>						
1.	Kep. Mentawai	64,36	64,37	64,49	64,68	64,73
2.	Pesisir Selatan	70,11	70,23	70,45	70,73	70,96
3.	Solok	67,50	67,65	67,95	68,34	68,79
4.	Sijunjung	65,33	65,44	65,69	66,02	66,36
5.	Tanah Datar	68,93	69,11	69,38	69,73	70,12
6.	Padang Pariaman	67,80	67,96	68,23	68,58	68,97
7.	Agam	71,44	71,57	71,83	72,17	72,53
8.	Lima Puluh Kota	69,27	69,31	69,47	69,70	69,84
9.	Pasaman	66,40	66,54	66,82	67,18	67,59
10.	Solok Selatan	66,78	66,92	67,21	67,58	68,01
11.	Dharmasraya	70,30	70,44	70,73	71,10	71,53
12.	Pasaman Barat	67,09	67,15	67,37	67,67	67,94
<b>Kota/Municipality</b>						
71.	Padang	73,19	73,20	73,35	73,57	73,69
72.	Solok	72,83	72,92	73,14	73,45	73,73
73.	Sawahlunto	69,33	69,39	69,59	69,87	70,1
74.	Padang Panjang	72,45	72,46	72,58	72,77	72,82
75.	Bukittinggi	73,60	73,69	73,91	74,22	74,5
76.	Payakumbuh	73,03	73,13	73,33	73,61	73,84
77.	Pariaman	69,63	69,67	69,87	70,15	70,38
<b>SUMATERA BARAT</b>		<b>68,73</b>	<b>68,78</b>	<b>69,01</b>	<b>69,31</b>	<b>69,59</b>

Sumber/Source: BPS Provinsi Sumatera Barat/BPS-Statistics of Sumatera Barat Province

## Perbandingan Antar Kabupaten/Kota

**Tabel 13.7** Angka Harapan Lama Sekolah Menurut Kab/Kota di Sumatera Barat, 2017-2021  
*Table* Expected Years of Schooling/Municipality in Sumatera Barat, 2017-2021

Kab/Kota Regency/Municipality		2017	2018	2019	2020	2021
(1)		(2)	(3)	(4)	(5)	(6)
<b>Kabupaten/Regency</b>						
1.	Kep. Mentawai	12,07	12,39	12,76	12,82	12,89
2.	Pesisir Selatan	13,06	13,30	13,31	13,32	13,33
3.	Solok	13,01	13,02	13,03	13,04	13,05
4.	Sijunjung	12,34	12,35	12,36	12,37	12,38
5.	Tanah Datar	13,59	13,88	14,32	14,33	14,34
6.	Padang Pariaman	13,56	13,57	13,62	13,67	13,68
7.	Agam	13,94	13,85	13,86	13,87	13,88
8.	Lima Puluh Kota	13,26	13,27	13,28	13,29	13,3
9.	Pasaman	12,72	12,78	12,79	12,80	12,81
10.	Solok Selatan	12,68	12,69	12,70	12,71	12,72
11.	Dharmasraya	12,40	12,41	12,42	12,43	12,44
12.	Pasaman Barat	13,06	13,22	13,40	13,61	13,68
<b>Kota/Municipality</b>						
71.	Padang	16,15	16,50	16,51	16,52	16,53
72.	Solok	14,29	14,30	14,31	14,32	14,33
73.	Sawahlunto	13,14	13,15	13,16	13,17	13,18
74.	Padang Panjang	15,03	15,04	15,05	15,06	15,07
75.	Bukittinggi	14,94	14,95	14,96	14,97	14,98
76.	Payakumbuh	14,23	14,24	14,25	14,26	14,27
77.	Pariaman	14,51	14,52	14,53	14,54	14,55
<b>SUMATERA BARAT</b>		<b>13,94</b>	<b>13,95</b>	<b>14,01</b>	<b>14,02</b>	<b>14,09</b>

Sumber/Source: BPS Provinsi Sumatera Barat/BPS-Statistics of Sumatera Barat Province

## Regency/Municipality Comparison

**Tabel 13.8 Rata-Rata Lama Sekolah Menurut Kab/Kota di Sumatera Barat, 2017-2021**  
*Table Mean Year of Schooling/Municipality in Sumatera Barat, 2017-2021*

Kab/Kota Regency/Municipality		2017	2018	2019	2020	2021
(1)		(2)	(3)	(4)	(5)	(6)
<b>Kabupaten/Regency</b>						
1.	Kep. Mentawai	6,69	6,95	7,08	7,09	7,20
2.	Pesisir Selatan	8,13	8,14	8,25	8,26	8,27
3.	Solok	7,60	7,84	7,85	7,86	7,87
4.	Sijunjung	7,72	7,77	8,10	8,11	8,12
5.	Tanah Datar	8,14	8,44	8,45	8,61	8,62
6.	Padang Pariaman	7,21	7,50	7,86	7,87	7,88
7.	Agam	8,39	8,69	8,85	8,96	8,97
8.	Lima Puluh Kota	7,96	7,97	7,98	7,99	8,07
9.	Pasaman	7,65	7,66	7,86	8,09	8,10
10.	Solok Selatan	8,00	8,15	8,16	8,28	8,32
11.	Dharmasraya	8,24	8,25	8,46	8,47	8,55
12.	Pasaman Barat	7,85	7,86	8,06	8,19	8,27
<b>Kota/Municipality</b>						
71.	Padang	11,32	11,33	11,34	11,58	11,59
72.	Solok	10,95	11,01	11,02	11,03	11,04
73.	Sawahlunto	9,93	9,94	9,97	10,17	10,32
74.	Padang Panjang	11,43	11,44	11,45	11,62	11,63
75.	Bukittinggi	11,30	11,31	11,32	11,33	11,34
76.	Payakumbuh	10,45	10,46	10,72	10,73	10,81
77.	Pariaman	10,1	10,36	10,37	10,59	10,67
<b>SUMATERA BARAT</b>		<b>8,72</b>	<b>8,76</b>	<b>8,92</b>	<b>8,99</b>	<b>9,07</b>

Sumber/Source: BPS Provinsi Sumatera Barat/BPS-Statistics of Sumatera Barat Province



## Perbandingan Antar Kabupaten/Kota

**Tabel 13.9** Pengeluaran Rata-rata Perkapita Sebulan di Sumatera Barat, 2016-2022

Table

*Average Expenditure Per Capita Per Month by Regency/Municipality in Sumatera Barat, 2017-2021*

Kab /Kota Regency / Municipality	2017	2018	2019	2020	2021
(1)	(2)	(3)	(4)	(5)	(6)
<b>Kabupaten / Regency</b>					
1. Kep. Mentawai	6 010	6 211	6 429	6 281	6 321
2. Pesisir Selatan	8 819	9 089	9 444	9 212	9 270
3. Solok	9 743	10 035	10 309	10 171	10 215
4. Sijunjung	10 093	10 277	10 395	10 361	10 389
5. Tanah Datar	10 331	10 417	10 709	10 588	10 616
6. Padang Pariaman	10 579	10 919	11 158	10 998	11 050
7. Agam	9 388	9 489	9 780	9 651	9 662
8. Lima Puluh Kota	9 151	9 500	9 842	9 596	9 668
9. Pasaman	7 882	8 238	8 599	8 425	8 440
10. Solok Selatan	9 891	10 199	10 505	10 325	10 367
11. Dharmasraya	10 851	11 189	11 431	11 273	11 324
12. Pasaman Barat	8 704	8 979	9 180	9 047	9 089
<b>Kota / Municipality</b>					
71. Padang	13 957	14 312	14 728	14 481	14 540
72. Solok	11 673	11 968	12 337	12 117	12 168
73. Sawahlunto	9 343	9 765	10 238	10 182	10 195
74. Padang Panjang	10 240	10 440	11 013	10 734	10 754
75. Bukittinggi	12 816	13 035	13 586	13 282	13 331
76. Payakumbuh	12 858	13 114	13 464	13 281	13 317
77. Pariaman	12 425	12 611	12 958	12 796	12 818
<b>SUMATERA BARAT</b>	<b>10 306</b>	<b>10 638</b>	<b>10 925</b>	<b>10 733</b>	<b>10 790</b>

Sumber/Source: BPS Provinsi Sumatera Barat/BPS-Statistics of Sumatera Barat Province

**ST 2023**

**SENSUS PERTANIAN**

**BerAKHLAK**

Berorientasi Pelayanan Akuntabel Kompeten  
Harmonis Loyal Adaptif Kolaboratif

**DATA**  
**MENCERDASKAN BANGSA**  
*Enlighten The Nation*



**BADAN PUSAT STATISTIK**  
**KABUPATEN TANAH DATAR**  
**BPS-Statistics of Tanah Datar Regency**

Jl. Imam Bonjol No.17 Batusangkar 27213  
Telp.(0752)71598. Fax (0752)72593

Homepage : <http://tanahdatarkab.bps.go.id> Email : [bps1305@bps.go.id](mailto:bps1305@bps.go.id)

ISSN 2548-785X



9 772548 785220