

# KABUPATEN PESISIR SELATAN DALAM ANGKA

*Pesisir Selatan Regency in Figures*

# 2022



<https://pesisirselatan.bps.go.id>



**BADAN PUSAT STATISTIK  
KABUPATEN PESISIR SELATAN**  
BPS-STATISTICS OF PESISIR SELATAN REGENCY

# KABUPATEN

# PESISIR SELATAN DALAM ANGKA

*Pesisir Selatan Regency in Figures*

# 2022

<https://pessselkab.bps.go.id>



**KABUPATEN PESISIR SELATAN DALAM ANGKA  
PESISIR SELATAN REGENCY IN FIGURES  
2022**

**ISSN** : 0215-3688

**No. Publikasi**/*Publication Number*: 13020.2201

**Katalog** /*Catalog*: 1102001.1302

**Ukuran Buku**/*Book Size*: 14,8 cm x 21 cm

**Jumlah Halaman**/*Number of Pages*: xlvii + 415 hal/*pages*

**Naskah**/*Manuscript*:

BPS Kabupaten Pesisir Selatan

*BPS-Statistics of Pesisir Selatan Regency*

**Penyunting**/*Editor*:

BPS Kabupaten Pesisir Selatan

*BPS-Statistics of Pesisir Selatan Regency*

**Desain Kover**/*Cover Design*:

BPS Kabupaten Pesisir Selatan

*BPS-Statistics of Pesisir Selatan Regency*

**Ilustrasi Kover**/*Cover Illustration*:

Pemandangan Pantai Sago dari Atas Puncak Langkisau

*The View of Sago Beach from The Top of Langkisau Peak*

**Diterbitkan oleh**/*Published by*:

©BPS Kabupaten Pesisir Selatan/*BPS-Statistics of Pesisir Selatan Regency*

Dicetak oleh/*Printed by*:

CV. Adyta

**Dilarang mengumumkan, mendistribusikan, mengomunikasikan, dan/atau menggandakan sebagian atau seluruh isi buku ini untuk tujuan komersil tanpa izin tertulis dari Badan Pusat Statistik Kabupaten Pesisir Selatan.**

*Prohibited to announce, distribute, communicate, and/or copy part or all of this book for commercial purpose without permission from BPS-Statistics of Pesisir Selatan Regency.*

**TIM PENYUSUN/TEAM MEMBERS**

**Pengarah/Director**

Yudi Yos Elvin, S.Si, M.Si

**Penanggung Jawab/Persons in Charge**

Yudi Yos Elvin, S.Si, M.Si

**Pengolah Data dan Penulis Naskah/Data Processing and Authors**

Reno Warni Diva Rahmitri, S.Si

Cindy Btari, S.Tr.Stat

Indah Sri Ramadhani, SST

Revina Ayu Dya, S.Tr.Stat

**Desain Kover dan Infografis/Cover and Infographics Design**

Reno Warni Diva Rahmitri, S.Si

Cindy Btari, S.Tr.Stat

<https://pesselkab.go.id>

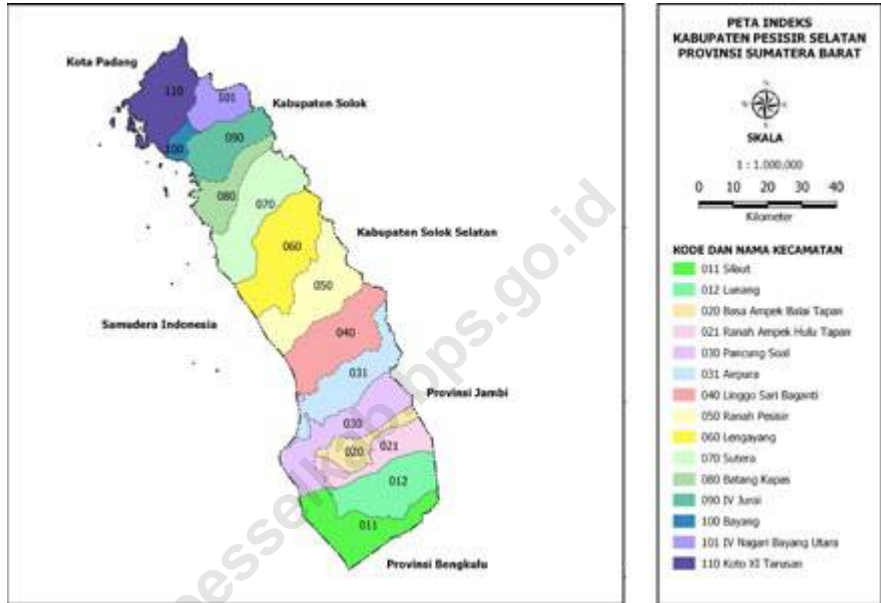


## **KONTRIBUTOR DATA/DATA CONTRIBUTOR**

1. Sekretariat Daerah Kabupaten Pesisir Selatan / *Regional Secretariat of Pesisir Selatan Regency*
2. Sekretariat DPRD Kabupaten Pesisir Selatan / *Pesisir Selatan's House of Representative*
3. Badan Kepegawaian Dan Pengembangan Sumber Daya Manusia Kabupaten Pesisir Selatan / *Regional Civil Service and Human Resource Development Agency of Pesisir Selatan Regency*
4. Badan Penanggulangan Bencana Daerah Kabupaten Pesisir Selatan / *Regional Disaster Management Service of Pesisir Selatan Regency*
5. Dinas Pendidikan Dan Kebudayaan Kabupaten Pesisir Selatan / *Department of Education and Culture of Pesisir Selatan Regency*
6. Dinas Koperasi,UMKM dan Tenaga Kerja Kabupaten Pesisir Selatan / *Cooperatives, MSME and Manpower Agency of Pesisir Selatan Regency*
7. Dinas Kesehatan Kabupaten Pesisir Selatan / *Health Office of Pesisir Selatan Regency*
8. Dinas Kependudukan dan Pencatatan Sipil Kabupaten Pesisir Selatan / *Civil Registry Office of Pesisir Selatan Regency*
9. Dinas Perikanan Dan Pangan Kabupaten Pesisir Selatan / *Fishery and Food Agency Pesisir Selatan Regency*
10. Dinas Pariwisata, Kepemudaan dan Olahraga Kabupaten Pesisir Selatan / *Tourism, Youth, and Sports Agency of Pesisir Selatan Regency*
11. Dinas Pekerjaan Umum dan Tata Ruang Kabupaten Pesisir Selatan / *Department of Public Works and Spatial Planning of Pesisir Selatan Regency*
12. Dinas Pemberdayaan Masyarakat dan Desa, Pengendalian Penduduk Dan Keluarga Berencana Kabupaten Pesisir Selatan / *Office of Community Development, Population Control and Family Planning in Pesisir Selatan Regency*
13. Dinas Kearsipan dan Perpustakaan Kabupaten Pesisir Selatan / *Archives and Libraries Agency of Pesisir Selatan Regency*
14. Dinas Perhubungan Kabupaten Pesisir Selatan / *Transportation of Pesisir Selatan Regency*
15. Dinas Pertanian Kabupaten Pesisir Selatan / *Agriculture Agency of Pesisir Selatan Regency*
16. Dinas Sosial, Pemberdayaan Perempuan Dan Perlindungan Anak Kabupaten Pesisir Selatan / *Social Affairs, Children and Women Empowerment of Pesisir Selatan Regency*

17. Dinas Perdagangan dan Transmigrasi Kabupaten Pesisir Selatan / *Trade and Transmigration Agency of Pesisir Selatan Regency*
18. Dinas Komunikasi Informasi dan Statistik Kabupaten Pesisir Selatan / *Communication and Information Agency of Pesisir Selatan Regency*
19. Badan Perencanaan Daerah, Penelitian dan Pengembangan Kabupaten Pesisir Selatan Kabupaten Pesisir Selatan/ *Regional Development Planning, Research and Development Agency of Pesisir Selatan Regency*
20. Badan Pengelolaan Keuangan, Pendapatan dan Aset Daerah Kabupaten Pesisir Selatan / *Regional Revenue and Asset Financial Management Agency of Pesisir Selatan Regency*
21. Komisi Pemilihan Umum Kabupaten Pesisir Selatan / *Election Committee of Pesisir Selatan Regency*
22. Kementerian Agama Kabupaten Pesisir Selatan / *Ministry of Religious Affairs in Pesisir Selatan Regency*
23. Kepolisian Resort Kabupaten Pesisir Selatan / *Police of Pesisir Selatan Regency*
24. Pengadilan Negeri Kabupaten Pesisir Selatan / *Public Court in Pesisir Selatan Regency*
25. Pengadilan Agama Kabupaten Pesisir Selatan / *Religious courts of Pesisir Selatan Regency*
26. Otoritas Jasa Keuangan Provinsi Sumatera Barat / *Financial Service Authority Office of Sumatera Barat Province*
27. Dinas Kehutanan Provinsi Sumatera Barat-UPTD Kesatuan Pengelolaan Hutan Produksi (KPHP) Pesisir Selatan / *Forestry Service of West Sumatera Province-STIU Production Forest Management Unit (PFMU) Pesisir Selatan*
28. Dinas Pekerjaan Umum dan Tata Ruang Provinsi Sumatera Barat / *Public Works and Spatial Planning Agency of West Sumatera Province*
29. PLN Rantai Painan dan Balai Selasa / *State Electricity Company of Painan and Balai Selasa*
30. PDAM Tirta Langkisau Painan / *Regional Water Supply Company Tirta Langkisau of Painan Region*
31. Balai Pelaksanaan Jalan Nasional III Satker Pelaksanaan Jalan Nasional Wilayah II Provinsi Sumatera Barat/ *State Work Office III, West Sumatra Province*
32. Kantor Pos Painan/*Post Office of Painan*
33. Badan Pusat statistik / *BPS-Statistics of Indonesia*

**PETA WILAYAH KABUPATEN PESISIR SELATAN**  
**MAP OF PESISIR SELATAN REGENCY**



<https://pesisirselatan.go.id>





**KEPALA BPS KABUPATEN PESISIR SELATAN**  
**CHIEF STATISTICIAN OF PESISIR SELATAN REGENCY**



**YUDI YOS ELVIN, S.Si, M.Si**





## KATA PENGANTAR

Kabupaten Pesisir Selatan Dalam Angka 2022 merupakan publikasi tahunan yang diterbitkan oleh BPS Kabupaten Pesisir Selatan. Disadari bahwa publikasi ini belum sepenuhnya memenuhi harapan pihak pemakai data khususnya para perencana, namun diharapkan dapat membantu melengkapi penyusunan rencana pembangunan di Kabupaten Pesisir Selatan.

Publikasi ini dapat terwujud berkat kerja sama dan bantuan dari berbagai pihak baik instansi pemerintah maupun swasta. Kepada semua pihak yang telah memberikan bantuan disampaikan penghargaan dan terima kasih yang sebesar-besarnya.

Walaupun publikasi ini telah disiapkan sebaik-baiknya, namun disadari masih ada kekurangan dan kesalahan yang terjadi. Untuk perbaikan publikasi ini, tanggapan dan saran yang bersifat konstruktif dari para pemakai sangat diharapkan.

Painan, Februari 2022

Kepala BPS  
Kabupaten Pesisir Selatan



**Yudi Yos Elvin, S.Si, M.Si**



## **PREFACE**

*Pesisir Selatan Regency in Figures 2022 is an annual publication written by Statistics of Pesisir Selatan Regency. Honestly, this publication has not perfect yet and has not filled the user's hope, especially for the planners yet, but hopefully it can help to equip compilation of development planning in this regency.*

*This comprehensive publication has been made possible with the assistance and contribution from several governmental institutions and private organizations. To all parties who have been involved in the preparation of this publication, I would like to express my sincerest appreciation and gratitude.*

*Comments and constructive suggestions for the improvement of this publication are always welcome.*

*Painan, February 2022  
Chief Statistician of  
Pesisir Selatan Regency*

**Yudi Yos Elvin, S.Si, M.Si**

## DAFTAR ISI / CONTENTS

	Halaman Page
Kata Pengantar/ <i>Preface</i> .....	xi
Daftar Isi/ <i>Contents</i> .....	xiii
Daftar Tabel/ <i>List of Tables</i> .....	xv
Daftar Gambar/ <i>List of Figures</i> .....	xliii
Penjelasan Umum/ <i>Explanatory Notes</i> .....	xlv
Daftar Singkatan/ <i>List of Abbreviations</i> .....	xlvi
1. Geografi dan Iklim/ <i>Geography and Climate</i> .....	1
2. Pemerintahan/ <i>Government</i> .....	17
3. Penduduk dan Ketenagakerjaan/ <i>Population and Employment</i> .....	75
4. Sosial dan Kesejahteraan Rakyat/ <i>Social and Welfare</i> .....	97
5. Pertanian, Kehutanan, Peternakan, dan Perikanan/ <i>Agriculture, Forestry, Livestock, and Fishery</i> .....	199
6. Industri, Pertambangan, dan Energi/ <i>Industry, Mining, and Energy</i> .....	281
7. Pariwisata/ <i>Tourism</i> .....	295
8. Transportasi dan Komunikasi/ <i>Transportation and Communication</i> .....	317
9. Perbankan, Koperasi, dan Harga-harga/ <i>Banking, Cooperative, dan Prices</i> .....	347
10. Pengeluaran Penduduk/ <i>Population Expenditure</i> .....	363
11. Perdagangan/ <i>Trade</i> .....	375
12. Sistem Neraca Regional/ <i>System of Regional Accounts</i> .....	383
13. Perbandingan Antar Kabupaten/Kota/ <i>Regency/Municipal Comparison</i> .....	405



## DAFTAR TABEL/LIST OF TABLES

Halaman  
Page

<b>1.</b>	<b>GEOGRAFI DAN IKLIM/GEOGRAPHY AND CLIMATE</b>	
<b>1.1</b>	<b>KEADAAN GEOGRAFI</b>	
	<b>GEOGRAPHY CONDITION</b>	
1.1.1	Luas Daerah dan Jumlah Pulau Menurut Kecamatan di Kabupaten Pesisir Selatan, 2021 <i>Total Area and Number of Islands by Subdistrict in Pesisir Selatan Regency, 2021</i> .....	6
1.1.2	Tinggi Wilayah dan Jarak ke Ibukota Kabupaten Menurut Kecamatan di Kabupaten Pesisir Selatan, 2021 <i>Altitude and Distance to the Capital of Regency by Subdistrict in Pesisir Selatan Regency, 2021</i> .....	8
1.1.3	Nama-Nama Sungai, Lokasi dan Panjangnya di Kabupaten Pesisir Selatan, 2021 <i>Rivers Name, Location and Length in Pesisir Selatan Regency, 2021</i> .....	9
1.1.4	Nama Pulau, Lokasi dan Luasnya di Kabupaten Pesisir Selatan, 2021 <i>Name of Island, Location and Area in Pesisir Selatan Regency, 2021</i> .....	11
<b>1.2</b>	<b>KEADAAN IKLIM</b>	
	<b>CLIMATE CONDITION</b>	
1.2.1	Pengamatan Unsur Iklim Menurut Bulan di Kabupaten Pesisir Selatan, 2021 <i>Observation of Climate Elements By Months in Pesisir Selatan Regency, 2021</i> .....	13
1.2.2	Pengamatan Unsur Iklim Menurut Kecamatan di Kabupaten Pesisir Selatan, 2021 <i>Observation of Climate Elements By Subdihtrict in Pesisir Selatan Regency, 2021</i> .....	14
1.2.3	Jumlah Kejadian Bencana Alam Dirinci Menurut Kecamatan, 2021 <i>Number of Natural Disaster by Sub-District i, 2021</i> .....	15



**2. PEMERINTAHAN/GOVERNMENT**

**2.1 WILAYAH ADMINISTRATIF**

**ADMINISTRATIVE AREA**

2.1.1	Jumlah Desa/Kelurahan Menurut Kecamatan di Kabupaten Pesisir Selatan, 2018–2021 <i>Number of Villages/Kelurahan by Subdistrict in Pesisir Selatan Regency, 2018–2021</i> .....	23
2.1.2	Daftar Nama Nagari dan Kampung Menurut Kecamatan di Kabupaten Pesisir Selatan, 2021 <i>Name List of Village and Sub Village by Subdistrict in Pesisir Selatan Regency, 2021</i> .....	24
<b>2.2</b>	<b>DEWAN PERWAKILAN RAKYAT DAERAH</b>	
	<b>REGIONAL HOUSE OF REPRESENTATIVE</b>	
2.2.1	Daftar Nama Ketua DPRD Kabupaten Pesisir Selatan, Masa Jabatan dan Pendidikan Tertinggi yang Ditamatkan, 1972-2021 <i>Name List, Tenure and Education Level of Chairman of Pesisir Selatan House of Representative, 1972-2021</i> .....	44
2.2.2	Jumlah Anggota Dewan Perwakilan Rakyat Daerah Menurut Partai Politik dan Jenis Kelamin di Kabupaten Pesisir Selatan, 2021 <i>Number of Regional House of Representatives's Members by Political Parties and Sex in Pesisir Selatan Regency, 2021</i> .....	45
2.2.3	Jumlah Pemilih Terdaftar Pada Pemilu di Kabupaten Pesisir Selatan, 1971-2019 <i>Number of Registered Voter in General Election in Pesisir Selatan Regency, 1971-2019</i> .....	46
2.2.4	Jumlah Pemilih Terdaftar Pada Pemilu Menurut Kecamatan di Kabupaten Pesisir Selatan, 2019 <i>Number of Registered Voter in General Election by Subdistrict in Pesisir Selatan Regency, 2019</i> .....	47
2.2.5	Jumlah Pemilih Terdaftar dan Jumlah Wajib Pilih Yang Memberikan Suara Di TPS Pada Pemilu Legislatif Menurut Kecamatan di Kabupaten Pesisir Selatan, 2019 <i>Number of Registered Voter and Voter Turnout at TPS in General Election by Subdistrict in Pesisir Selatan Regency, 2019</i> .....	48

2.2.6	Jumlah Suara yang Diperoleh Masing-Masing Orsospol di Kabupaten Pesisir Selatan, 1971-2019 <i>Number of Votes Obtained by Political Party in General Election in Pesisir Selatan Regency, 1971-2019</i> .....	49
2.2.7	Komposisi Keanggotaan DPRD di Kabupaten Pesisir Selatan, 1971-2019 <i>The Membership Composition of Pesisir Selatan People's Representative Council, 1971-2019</i> .....	51
2.2.8	Jumlah Suara yang diperoleh Masing Masing Orsospol Menurut Wilayah Pemilihan di Kabupaten Pesisir Selatan, 2019 <i>Number of Votes Obtained by Political Party by Region's Election in Pesisir Selatan Regency, 2019</i> .....	53
2.2.9	Komposisi Keanggotaan DPRD Menurut Wilayah Pemilihan dan Orsospol di Kabupaten Pesisir Selatan, 2020-2024 <i>The Membership Composition of Regional People's Representative Council by Region's of Election and Political Party in Pesisir Selatan Regency, 2020-2024</i> .....	55
2.2.10	Jumlah Pemilih Terdaftar Pada Pemilihan Kepala Daerah 2020 Menurut Kecamatan di Kabupaten Pesisir Selatan <i>Number of Registered Voter in Regional Election 2020 by Subdistrict in Pesisir Selatan Regency</i> .....	56
2.2.11	Jumlah Pemilih Terdaftar dan Jumlah Wajib Pilih Yang Memberikan Suara Di TPS Pada Pemilihan Kepala Daerah 2020 Menurut Kecamatan di Kabupaten Pesisir Selatan <i>Number of Registered Voter and Voter Turnout at TPS in Regional Election 2020 by Subdistrict in Pesisir Selatan Regency</i> .....	57
<b>2.3</b>	<b>SUMBER DAYA MANUSIA</b>	
	<b>HUMAN RESOURCES</b>	
2.3.1	Daftar Nama Bupati Kabupaten Pesisir Selatan, Masa Jabatan dan Pendidikan Tertinggi yang Ditamatkan, 1945-2021 <i>Name List, Tenure and Education Level of Head of Pesisir Selatan Regency, 1945-2021</i> .....	58
2.3.2	Jumlah Pegawai Negeri Sipil Menurut Jabatan dan Jenis Kelamin di Kabupaten Pesisir Selatan, Desember 2020 dan Desember 2021 <i>Number of Civil Servants by Occupation and Sex in Pesisir Selatan Regency, December 2020 dan December 2021</i> .....	59

2.3.3	Jumlah Pegawai Negeri Sipil Menurut Tingkat Pendidikan dan Jenis Kelamin di Kabupaten Pesisir Selatan, Desember 2020 dan Desember 2021 <i>Number of Civil Servants by Educational Level and Sex in Pesisir Selatan Regency, Desember 2020 dan Desember 2021</i> .....	61
2.3.4	Jumlah Pegawai Negeri Sipil Menurut Tingkat Kepangkatan dan Jenis Kelamin di Kabupaten Pesisir Selatan, Desember 2020 dan Desember 2021 <i>Number of Civil Servants by Hierarchy and Sex in Pesisir Selatan Regency, Desember 2020 dan Desember 2021</i> .....	63
<b>2.4</b>	<b>KEUANGAN PEMERINTAH</b> <b>GOVERNMENT FINANCE</b>	
2.4.1	Target dan Realisasi PBB Menurut Kecamatan di Kabupaten Pesisir Selatan (Ribu Rupiah), 2021 <i>Target and Realization of Land and Building Taxes by Sub-District in Pesisir Selatan Regency (Thousand Rupiah), 2021</i> .....	65
2.4.2	Target dan Realisasi Anggaran Pendapatan Daerah Menurut Jenis Penerimaan di Kabupaten Pesisir Selatan (Ribu Rupiah), 2021 <i>Target and Realization of Regional Revenue Budget by Type of Revenue in Pesisir Selatan Regency (Thousand Rupiah), 2021</i> .....	66
2.4.3	Realisasi Pendapatan Pemerintah Kabupaten Pesisir Selatan Menurut Jenis Pendapatan (ribu rupiah), 2017-2020 <i>Actual Pesisir Selatan Regency Government Revenues by Kind of Income (thousand rupiahs), 2017-2020</i> .....	67
2.4.4	Realisasi Belanja Pemerintah Kabupaten Pesisir Selatan Menurut Jenis Belanja (ribu rupiah), 2017-2020 <i>Actual Pesisir Selatan Regency Government Spending by Kind of Expenditure (thousand rupiahs), 2017-2020</i> .....	69
2.4.5	Target dan Realisasi Pendapatan Asli Daerah (PAD) di Kabupaten Pesisir Selatan Dirinci Menurut Sumber Penerimaan (Ribu Rupiah), 2021 <i>Target and Realization of Own-Source Revenue in Pesisir Selatan Regency by Source of Revenue (Thousand Rupiah), 2021</i> .....	72

2.4.6	Target dan Realisasi Penerimaan Pajak Daerah di Kabupaten Pesisir Selatan Dirinci Menurut Jenis Pajak (Ribu Rupiah), 2021 <i>Target and Realization of Regional Tax Revenue in Pesisir Selatan Regency by Type of Tax (Thousand Rupiah), 2021 .....</i>	73
<b>3.</b>	<b>PENDUDUK DAN KETENAGAKERJAAN/ POPULATION AND EMPLOYMENT</b>	
<b>3.1</b>	<b>PENDUDUK POPULATION</b>	
3.1.1	Penduduk, Laju Pertumbuhan Penduduk, Distribusi Persentase Penduduk, Kepadatan Penduduk, Rasio Jenis Kelamin Penduduk Menurut Kecamatan di Kabupaten Pesisir Selatan, 2021 <i>Population, Population Growth Rate, Percentage Distribution of Population, Population Density, and Population Sex Ratio by Subdistrict in Pesisir Selatan Regency, 2021 .....</i>	86
3.1.2	Jumlah Penduduk Menurut Kelompok Umur dan Jenis Kelamin di Kabupaten Pesisir Selatan, 2021 <i>Population by Age Groups and Sex in Pesisir Selatan Regency, 2021 .....</i>	89
3.1.3	Jumlah Penduduk Wajib KTP-Elektronik Menurut Kecamatan di Kabupaten Pesisir Selatan, 2021 <i>The Number of People who are Required to have e-ID card by Subdistrict in Pesisir Selatan Regency, 2021 .....</i>	90
<b>3.2</b>	<b>KETENAGAKERJAAN EMPLOYMENT</b>	
3.2.1	Jumlah Penduduk Berumur 15 Tahun Keatas Menurut Jenis Kegiatan Selama Seminggu yang Lalu dan Jenis Kelamin di Kabupaten Pesisir Selatan, 2021 <i>Population Aged 15 Years and Over by Type of Activity During The Previous Week and Sex in Pesisir Selatan Regency, 2021.....</i>	91
3.2.2	Penduduk Berumur 15 Tahun ke Atas Menurut Pendidikan Tertinggi yang Ditamatkan dan Jenis Kegiatan Selama Seminggu yang Lalu di Kabupaten Pesisir Selatan, 2021 <i>Population 15 Years of Age and Over by Educational Attainment and Type of Activity During the Previous Week in Pesisir Selatan Regency, 2021 .....</i>	92

3.2.3	Penduduk Berumur 15 Tahun Ke Atas yang Bekerja Selama Seminggu yang Lalu Menurut Status Pekerjaan Utama dan Jenis Kelamin di Kabupaten Pesisir Selatan, 2021 <i>Population 15 Years of Age and Over who Worked During The Previous Week by Main Employment Status and Sex in Pesisir Selatan Regency, 2021</i> .....	94
3.2.4	Jumlah Pencari Kerja Terdaftar Menurut Tingkat Pendidikan Tertinggi Yang Ditamatkan dan Jenis Kelamin di Kabupaten Pesisir Selatan, 2021 <i>Number of Registered Job Applicants by Educational Attainment and Sex in Pesisir Selatan Regency, 2021</i> .....	95
3.2.5	Jumlah Tenaga Kerja yang Terdaftar pada Dinas Tenaga Kerja dan Transmigrasi Kabupaten Pesisir Selatan, 2021 <i>Number of Registered Manpower at Manpower and Transmigration Office in Pesisir Selatan Regency, 2021</i> .....	96
<b>4.</b>	<b>SOSIAL DAN KESEJAHTERAAN RAKYAT/SOCIAL AND WELFARE</b>	
<b>4.1</b>	<b>PENDIDIKAN</b>	
	<b>EDUCATION</b>	
4.1.1	Jumlah Sekolah, Guru, dan Murid Taman Kanak-Kanak (TK) di Bawah Kementerian Pendidikan dan Kebudayaan Menurut Kecamatan di Kabupaten Pesisir Selatan, 2020/2021 dan 2021/2022 <i>Number of Schools, Teachers, and Pupils in Kindergarten Under The Ministry of Education and Culture by Subdistrict in Pesisir Selatan Regency, 2020/2021 and 2021/2022</i> .....	108
4.1.2	Jumlah Sekolah, Guru, dan Murid Raudatul Athfal (RA) di Bawah Kementerian Agama Menurut Kecamatan di Kabupaten Pesisir Selatan, 2020/2021 dan 2021/2022 <i>Number of Schools, Teachers, and Pupils in Raudatul Athfal (RA) Under The Ministry of Religious Affairs by Subdistrict in Pesisir Selatan Regency, 2020/2021 and 2021/2022</i> .....	111
4.1.3	Jumlah Sekolah, Guru, dan Murid Sekolah Dasar (SD) di Bawah Kementerian Pendidikan dan Kebudayaan Menurut Kecamatan di Kabupaten Pesisir Selatan, 2020/2021 dan 2021/2022 <i>Number of Schools, Teachers, and Pupils in Primary Schools Under</i>	

	<i>The Ministry of Education and Culture by Subdistrict in Pesisir Selatan Regency, 2020/2021 and 2021/2022</i> .....	114
4.1.4	Jumlah Sekolah, Guru, dan Murid Madrasah Ibtidaiyah (MI) di Bawah Kementerian Agama Menurut Kecamatan Menurut Kecamatan di Kabupaten Pesisir Selatan, 2020/2021 dan 2021/2022 <i>Number of Schools, Teachers, and Pupils in Madrasah Ibtidaiyah (MI) Under The Ministry of Religious Affairs by Subdistrict in Pesisir Selatan Regency, 2020/2021 and 2021/2022</i> .....	117
4.1.5	Jumlah Sekolah, Guru, dan Murid Sekolah Menengah Pertama (SMP) di Bawah Kementerian Pendidikan dan Kebudayaan Menurut Kecamatan di Kabupaten Pesisir Selatan, 2020/2021 dan 2021/2022 <i>Number of Schools, Teachers, and Pupils in Junior High Schools Under The Ministry of Education and Culture by Subdistrict in Pesisir Selatan Regency, 2020/2021 and 2021/2022</i> .....	120
4.1.6	Jumlah Sekolah, Guru, dan Murid Madrasah Tsanawiyah (MTs) di Bawah Kementerian Agama Menurut Kecamatan di Kabupaten Pesisir Selatan, 2020/2021 dan 2021/2022 <i>Number of Schools, Teachers, and Pupils in Madrasah Tsanawiyah (MTs) Under The Ministry of Religious Affairs by Subdistrict in Pesisir Selatan Regency, 2020/2021 and 2021/2022</i> .....	123
4.1.7	Jumlah Sekolah, Guru, dan Murid Sekolah Menengah Atas (SMA) di Bawah Kementerian Pendidikan dan Kebudayaan Menurut Kecamatan di Kabupaten Pesisir Selatan, 2020/2021 dan 2021/2022 <i>Number of Schools, Teachers, and Pupils in Senior High Schools Under The Ministry of Education and Culture by Subdistrict in Pesisir Selatan Regency, 2020/2021 and 2021/2022</i> .....	126
4.1.8	Jumlah Sekolah, Guru, dan Murid Sekolah Menengah Kejuruan (SMK) di Bawah Kementerian Pendidikan dan Kebudayaan Menurut Kecamatan di Kabupaten Pesisir Selatan, 2020/2021 dan 2021/2022 <i>Number of Schools, Teachers, and Pupils in Vocational High Schools Under The Ministry of Education and Culture by Subdistrict in Pesisir Selatan Regency, 2020/2021 and 2021/2022</i> .....	129

4.1.9	Jumlah Sekolah, Guru, dan Murid Madrasah Aliyah (MA) di Bawah Kementerian Agama Menurut Kecamatan di Kabupaten Pesisir Selatan, 2020/2021 dan 2021/2022 <i>Number of Schools, Teachers, and Pupils in Madrasah Aliyah (MA) Under the Ministry of Religious Affairs by Subdistrict in Pesisir Selatan Regency, 2020/2021 and 2021/2022.....</i>	132
4.1.10	Jumlah Pengajar, Mahasiswa dan Lulusan pada Akademi Negeri dan Swasta di Kabupaten Pesisir Selatan, 2021 <i>Number of Lecturer, College Students and Graduates of Public and Private Academy in Pesisir Selatan Regency, 2021 .....</i>	135
4.1.11	Jumlah Desa <sup>1</sup> /Kelurahan yang Memiliki Fasilitas Sekolah Menurut Kecamatan dan Tingkat Pendidikan di Kabupaten Pesisir Selatan, 2019–2021 <i>Number of Villages<sup>1</sup>/Kelurahan Having Educational Facilities by Subdistrict and Educational Level in Pesisir Selatan Regency, 2019–2021 .....</i>	136
4.1.12	Jumlah Ruang Kelas Sekolah Dasar Negeri dan Swasta Menurut Kondisinya di Kabupaten Pesisir Selatan, 2021 <i>Number of Class Room at Public and Private Elementary School by Condition in Pesisir Selatan Regency, 2021 .....</i>	141
4.1.13	Jumlah Kelas Sekolah Menengah Pertama Negeri dan Swasta Menurut Kondisinya di Kabupaten Pesisir Selatan, 2021 <i>Number of Class Room at Public and Private Junior High School by Condition in Pesisir Selatan Regency, 2021 .....</i>	142
4.1.14	Jumlah Kelas Sekolah Menengah Atas Negeri dan Swasta Menurut Kondisinya di Kabupaten Pesisir Selatan, 2021 <i>Number of Class Room at Public and Private Senior High School by Condition in Pesisir Selatan Regency, 2021 .....</i>	143
4.1.15	Jumlah Kelas Sekolah Menengah Kejuruan Negeri dan Swasta Menurut Kondisinya di Kabupaten Pesisir Selatan, 2021 <i>Number of Class Room at Public and Private Vocational Senior High School by Condition in Pesisir Selatan Regency, 2021 .....</i>	144
4.1.16	Jumlah Peserta dan Lulusan Sekolah Dasar Negeri dan Swasta Menurut Kecamatan di Kabupaten Pesisir Selatan, 2021	

	Halaman Page
	<i>Number of Pupils and Graduates at Public and Private Elementary School by Sub-District in Pesisir Selatan Regency, 2021</i> ..... 145
4.1.17	Jumlah Peserta dan Lulusan Sekolah Menengah Pertama Negeri dan Swasta Menurut Kecamatan di Kabupaten Pesisir Selatan, 2021 <i>Number of Pupils and Graduates at Public and Private Junior High School by Sub-District in Pesisir Selatan Regency, 2021</i> ..... 146
4.1.18	Jumlah Peserta dan Lulusan Sekolah Menengah Atas Negeri dan Swasta Menurut Kecamatan di Kabupaten Pesisir Selatan, 2021 <i>Number of Pupils and Graduates at Public and Private Senior High School by Sub-District in Pesisir Selatan Regency, 2021</i> ..... 147
4.1.19	Jumlah Peserta dan Lulusan Sekolah Menengah Kejuruan Negeri dan Swasta Menurut Kecamatan di Kabupaten Pesisir Selatan, 2021 <i>Number of Pupils and Graduates at Public and Private Vocational Senior High School by Sub-District in Pesisir Selatan Regency, 2021</i> ..... 148
4.1.20	Jumlah Pustaka Menurut Jenisnya Dirinci Berdasarkan Kecamatan di Kabupaten Pesisir Selatan, 2021 <i>Number of Libraries by Kinds and Districts in Pesisir Selatan Regency, 2021</i> ..... 149
4.1.21	Jumlah Judul Buku Perpustakaan Umum Daerah Kabupaten Pesisir Selatan Menurut Jenis Buku, 2021 <i>Number of Books Titles in Public Library of Pesisir Selatan Regency by Books Type, 2021</i> ..... 151
4.1.22	Jumlah Pengunjung Pustaka Umum Daerah Kabupaten Pesisir Selatan Menurut Jenis Pengunjung, 2021 <i>Public Library of Pesisir Selatan Visitors by Type of Visitors, 2021</i> ..... 152
4.1.23	Jumlah Perpustakaan Sekolah, Jumlah Titik Layanan dan Jumlah Pengunjung Menurut Kecamatan di Kabupaten Pesisir Selatan, 2021 <i>Number of School Libraries, Services Point and Visitors by Districts in Pesisir Selatan Regency, 2021</i> ..... 153
4.1.24	Jumlah Perpustakaan Nagari, Jumlah Titik Layanan dan Jumlah Pengunjung Menurut Kecamatan di Kabupaten Pesisir Selatan, 2021 <i>Number of Village Libraries, Services Point and Visitors by Districts in Pesisir Selatan Regency, 2021</i> ..... 154



4.1.25	Jumlah Taman Baca Masyarakat, Jumlah Titik Layanan dan Jumlah Pengunjung Menurut Kecamatan di Kabupaten Pesisir Selatan, 2021 <i>Number of Community Reading Space, Services Point and Visitors by Village in Pesisir Selatan Regency, 2021 .....</i>	155
<b>4.2</b>	<b>KESEHATAN</b>	
	<b>HEALTH</b>	
4.2.1	Jumlah Desa <sup>1</sup> /Kelurahan Yang Memiliki Sarana Kesehatan Menurut Kecamatan di Kabupaten Pesisir Selatan, 2019–2021 <i>Number of Villages<sup>1</sup>/Kelurahan Having Health Facilities by Subdistrict in Pesisir Selatan Regency, 2019–2021 .....</i>	156
4.2.2	Jumlah Tenaga Kesehatan di Kabupaten Pesisir Selatan Menurut Kecamatan, 2021 <i>Number of Medical Personnel in Pesisir Selatan Regency by Subdistrict, 2021.....</i>	162
4.2.3	Jumlah dan Kapasitas Tempat Tidur pada Rumah Sakit dan Puskesmas Menurut Kecamatan di Kabupaten Pesisir Selatan, 2021 <i>Number of Beds and its Capacity at Hospital and Health Center by Sub-District in Pesisir Selatan Regency, 2021 .....</i>	164
4.2.4	Jumlah Kunjungan Rumah Sakit dan Puskesmas Menurut Kecamatan di Kabupaten Pesisir Selatan, 2021 <i>Number of Public Hospital and Health Center's Visitor by Sub-District in Pesisir Selatan Regency, 2021 .....</i>	165
4.2.5	Jumlah Kasus 10 Penyakit Terbanyak di Kabupaten Pesisir Selatan, 2021 <i>Number of Cases The 10 Most Diseases in Pesisir Selatan Regency, 2021 .....</i>	166
4.2.6	Jumlah Kelahiran dan Kematian Bayi Menurut Kecamatan di Kabupaten Pesisir Selatan, 2021 <i>Number of Birth and Baby Death by Sub-District in Pesisir Selatan Regency, 2021 .....</i>	167
4.2.7	Jumlah Bayi Berat Badan Lahir Rendah (BBLR) Dirujuk, Gizi Buruk, Kematian Ibu Sewaktu Melahirkan di Kabupaten Pesisir Selatan, 2021 <i>Number of Treated Babies with Low Birth Weight (LBW), Malnutrition and Maternal Death at Childbirths in Pesisir Selatan Regency, 2021.....</i>	168

4.2.8	Jumlah Klinik, POS KB dan Pasangan Usia Subur (PUS) Menurut Kecamatan di Kabupaten Pesisir Selatan, 2021 <i>Number of the Family Planning Clines, and Fertile Couple by Sub-District in Pesisir Selatan Regency, 2021 .....</i>	169
4.2.9	Target dan Realisasi Akseptor KB Baru Menurut Kecamatan di Kabupaten Pesisir Selatan, 2021 <i>Target and Realization of New Acceptors of Family Planning Program by Sub-District in Pesisir Selatan Regency, 2021 .....</i>	170
4.2.10	Jumlah Pencapaian Akseptor KB Baru Menurut Kecamatan dan Jenis KB di Kabupaten Pesisir Selatan, 2021 <i>Number of Penetration New Acceptor Contracepsy by Sub-District and Kind of Contracepsy in Pesisir Selatan Regency, 2021 .....</i>	171
4.2.11	Jumlah Pencapaian Akseptor KB Aktif Menurut Kecamatan dan Jenis KB di Kabupaten Pesisir Selatan, 2021 <i>Number of Penetration Acceptor Active Contracepsy by Sub-District and Type of Contracepsy in Pesisir Selatan Regency, 2021 .....</i>	174
4.2.12	Jumlah Ibu Hamil, Melakukan Kunjungan K1, Melakukan Kunjungan K4, Kekurangan Energi Kronis (KEK), dan Mendapat Tablet Zat Besi (Fe) di Kabupaten Pesisir Selatan, 2017-2021 <i>Number of Pregnant Women, Those with One Fisit and Four Fisit of Antenatal, Chronic Energy Deficiency (CED) and Receiving Iron Supplement in Pesisir Selatan Regency, 2017-2021 .....</i>	177
4.2.13	Jumlah Kasus HIV/AIDS, IMS, DBD, Diare, TB dan Malaria Menurut Kecamatan di Kabupaten Pesisir Selatan, 2021 <i>Number of Cases of HIV/AIDS, Sexually Transmitted Infection, Dengue Fever, Diarrhea, Tuberculosis (TB) and Malaria in Pesisir Selatan Regency, 2021 .....</i>	178
4.2.14	Jumlah Izin Bidang Kesehatan yang Dikeluarkan di Kabupaten Pesisir Selatan, 2021 <i>Number of Health Sector Permit in Pesisir Selatan Regency, 2021 .....</i>	179
<b>4.3</b>	<b>AGAMA DAN SOSIAL LAINNYA</b> <b>RELIGION AND OTHER SOCIAL AFFAIRS</b>	
4.3.1	Jumlah Tempat Peribadatan Menurut Kecamatan di Kabupaten Pesisir Selatan, 2021	

	<i>Number of Places of Worship by Subdistrict in Pesisir Selatan Regency, 2021</i> .....	181
4.3.2	Jumlah Desa <sup>1</sup> /Kelurahan yang Mengalami Bencana Alam <sup>2</sup> Menurut Kecamatan di Kabupaten Pesisir Selatan, 2020, 2021, dan 2021 <i>Number of Villages<sup>1</sup>/Kelurahan that Had Natural Disaster<sup>2</sup> by Subdistrict in Pesisir Selatan Regency, 2020, 2021, and 2021</i> .....	182
4.3.3	Jumlah Jemaah Haji Menurut Jenis Kelamin di Kabupaten Pesisir Selatan, 2021 <i>Number of Moslem Pilgrims by Sex in Pesisir Selatan Regency, 2021</i> .....	185
4.3.4	Jumlah Pernikahan, Talak dan Cerai Menurut Kecamatan di Kabupaten Pesisir Selatan, 2021 <i>Number of Marriages and Divorces by Sub-District and Religion in Pesisir Selatan Regency, 2021</i> .....	186
4.3.5	Indeks Pembangunan Manusia Kabupaten Pesisir Selatan, 2012-2021 <i>Human Development Index in Pesisir Selatan Regency, 2012- 2021</i> .....	187
<b>4.4</b>	<b>KEMISKINAN</b>	
	<b>POVERTY</b>	
4.4.1	Garis Kemiskinan, Jumlah, dan Persentase Penduduk Miskin di Kabupaten Pesisir Selatan, 2014–2021 <i>Poverty Line, Number, and Percentage of Poor People in Pesisir Selatan Regency, 2014–2021</i> .....	189
4.4.2	Indeks Kedalaman Kemiskinan dan Indeks Keparahan Kemiskinan di Kabupaten Pesisir Selatan, 2014–2021 <i>Poverty Gap Index and Poverty Severity Index in Pesisir Selatan Regency, 2014–2021</i> .....	190
4.4.3	Jumlah Penerima Bantuan Sosial Menurut Kecamatan di Kabupaten Pesisir Selatan, 2021 <i>Number of Social Assistance by Sub District in Pesisir Selatan Regency, 2021</i> .....	191
<b>4.5</b>	<b>KRIMINALITAS</b>	
	<b>CRIME</b>	
4.5.1	Jumlah Tindak Pidana dan Persentase Penyelesaian Tindak Pidana Yang Ditangani Kepolisian Menurut Kantor	

	Kepolisian Sektor di Kabupaten Pesisir Selatan, 2021 <i>Crime Total and Crime Clearance Rate Handled by The Police According to Sectoral Police Offices in Pesisir Selatan Regency, 2021 ....</i>	193
4.5.2	Selang Waktu Terjadinya Tindak Pidana Menurut Kantor Kepolisian Sektor di Kabupaten Pesisir Selatan, 2021 <i>Crime Clock by Sectoral Police Offices in Pesisir Selatan Regency ,2021 .....</i>	194
4.5.3	Jumlah Kasus Pidana Pada Pengadilan Negeri di Kabupaten Pesisir Selatan, 2021 <i>Number of Criminal Cases in Public Court in Pesisir Selatan Regency,2021 .....</i>	195
4.5.4	Jumlah Kasus Pidana Yang Masuk dan Diputuskan Pengadilan Negeri di Kabupaten Pesisir Selatan, 2021 <i>Number of Criminal Cases Reported and Cleared by Public Court in Pesisir Selatan Regency, 2021 .....</i>	196
4.5.5	Jumlah Kasus Perdata Yang Masuk dan Diputuskan Pengadilan Negeri di Kabupaten Pesisir Selatan, 2021 <i>Number of Civil Cases Reported and Cleared by Public Court in Pesisir Selatan Regency, 2021 .....</i>	197
<b>5.</b>	<b>PERTANIAN, KEHUTANAN, PETERNAKAN, DAN PERIKANAN/ AGRICULTURE, FORESTRY, LIVESTOCK, AND FISHERY</b>	
<b>5.1</b>	<b>TANAMAN PANGAN</b>	
	<b>FOOD CROPS</b>	
5.1.1	Luas Lahan Sawah Menurut Kecamatan dan Jenis Pengairan di Kabupaten Pesisir Selatan (Ha), 2021 <i>Area of Wetland by Sub-District and Type of Irrigation in Pesisir Selatan Regency (Ha), 2021 .....</i>	210
5.1.2	Luas Panen Tanaman Pangan Menurut Kecamatan dan Jenis Tanaman di Kabupaten Pesisir Selatan (Ha), 2020 dan 2021 <i>Harvested Area of Food Crops by Subdistrict and Kind of Plant in Pesisir Selatan Regency (Ha), 2021 and 2021 .....</i>	211
5.1.3	Produksi Tanaman Pangan Menurut Kecamatan dan Jenis Tanaman di Kabupaten Pesisir Selatan (kuintal), 2021 dan 2021	

	Halaman Page
	<i>Production of Food Crops by Subdistrict and Kind of Plant in Pesisir Selatan Regency (quintal), 2021 and 2021</i> .....
	214
5.1.4	Jumlah Alokasi dan Realisasi Pupuk Bersubsidi di Kabupaten Pesisir Selatan (kg), 2021 <i>Total Allocation and Realization of Subsidized Fertilizer in Pesisir Selatan Regency, 2021</i> .....
	217
5.1.5	Jumlah Alat Pengolah Gabah Menurut Kecamatan di Kabupaten Pesisir Selatan, 2021 <i>Number of Paddy Processor by Subdistrict in Pesisir Selatan Regency, 2021</i> .....
	219
<b>5.2</b>	<b>HORTIKULTURA</b>
	<b>HORTICULTURE</b>
5.2.1	Luas Panen Tanaman Sayuran Menurut Kecamatan dan Jenis Tanaman di Kabupaten Pesisir Selatan (ha), 2020 dan 2021 <i>Harvested Area of Vegetables by Subdistrict and Kind of Plant in Pesisir Selatan Regency (ha), 2020 and 2021</i> .....
	220
5.2.2	Produksi Tanaman Sayuran Menurut Kecamatan dan Jenis Tanaman di Kabupaten Pesisir Selatan (Kuintal), 2020 dan 2021 <i>Production of Vegetables by Subdistrict and Kind of Plant in Pesisir Selatan Regency (Quintal), 2020 and 2021</i> .....
	223
5.2.3	Luas Panen Tanaman Sayuran Menurut Jenis Tanaman di Kabupaten Pesisir Selatan (Ha), 2018–2021 <i>Harvested Area of Vegetables by Kind of Plant in Pesisir Selatan Regency (Ha), 2018–2021</i> .....
	226
5.2.4	Produksi Tanaman Sayuran Menurut Jenis Tanaman di Kabupaten Pesisir Selatan (Kuintal), 2018–2021 <i>Production of Vegetables by Kind of Plant in Pesisir Selatan Regency (Quintal), 2018–2021</i> .....
	227
5.2.5	Produksi Buah-buahan Menurut Kecamatan dan Jenis Tanaman di Kabupaten Pesisir Selatan (Kuintal), 2020 and 2021 <i>Production of Fruits by Subdistrict and Kind of Plant in Pesisir Selatan Regency (Quintal), 2020 and 2021</i> .....
	228
5.2.6	Produksi Buah–Buahan Menurut Jenis Tanaman di Kabupaten Pesisir Selatan (Ton), 2018–2021

	<i>Production of Fruits by Kind of Plant in Pesisir Selatan Regency (Ton), 2019–2021</i> .....	234
5.2.7	Luas Panen Tanaman Biofarmaka Menurut Kecamatan dan Jenis Tanaman di Kabupaten Pesisir Selatan (m <sup>2</sup> ), 2020 dan 2021 <i>Harvested Area of Medicinal Plants by Subdistrict and Kind of Plant in Pesisir Selatan Regency (m<sup>2</sup>), 2020 and 2021</i> .....	235
5.2.8	Produksi Tanaman Biofarmaka Menurut Kecamatan dan Jenis Tanaman di Kabupaten Pesisir Selatan (kg), 2020 and 2021 <i>Production of Medicinal Plants by Subdistrict and Kind of Plant in Pesisir Selatan Regency (kg), 2020 and 2021</i> .....	239
5.2.9	Luas Panen Tanaman Biofarmaka Menurut Jenis Tanaman di Kabupaten Pesisir Selatan (m <sup>2</sup> ), 2019–2021 <i>Harvested Area of Medicinal Plants by Kind of Plant in Pesisir Selatan Regency (m<sup>2</sup>), 2019–2021</i> .....	243
5.2.10	Produksi Tanaman Biofarmaka Menurut Jenis Tanaman di Kabupaten Pesisir Selatan (kg), 2019–2021 <i>Production of Medicinal Plants by Kind of Plant in Pesisir Selatan Regency (kg), 2019–2021</i> .....	244
<b>5.3</b>	<b>PERKEBUNAN DAN KEHUTANAN</b>	
	<b><i>ESTATE CROPS AND FORESTRY</i></b>	
5.3.1	Luas Areal Tanaman Perkebunan Menurut Kecamatan dan Jenis Tanaman di Kabupaten Pesisir Selatan (Ha), 2020 dan 2021 <i>Planted Area of Estate Crops by Subdistrict and Type of Crops in Pesisir Selatan Regency (Ha), 2020 and 2021</i> .....	245
5.3.2	Produksi Perkebunan Menurut Kecamatan dan Jenis Tanaman di Kabupaten Pesisir Selatan (Ton), 2020 dan 2021 <i>Production of Estate by Subdistrict and Type of Crops in Pesisir Selatan Regency (Ton), 2020 and 2021</i> .....	251
5.3.3	Jumlah Alat Pemberantas Hama yang Ada Pada Petani Menurut Kecamatan di Kabupaten Pesisir Selatan, 2021 <i>Number of Equipments for Eradicating Plany Pest and Disease At Farmer by Sub-District in Pesisir Selatan Regency, 2021</i> .....	257
5.3.4	Jumlah Penyuluh Pertanian, Perikanan dan Kehutanan Menurut Kecamatan di Kabupaten Pesisir Selatan, 2021	

	Halaman Page
	258
5.3.5	259
5.3.6	260
<b>5.4 PETERNAKAN</b>	
<b>LIVESTOCK</b>	
5.4.1	262
5.4.2	263
5.4.3	264
5.4.4	265
5.4.5	266
5.4.6	267

5.4.7	Jumlah Konsumsi Daging Menurut Jenis dan Kecamatan di Kabupaten Pesisir Selatan (Kg), 2021 <i>Consumption of Meat by Kind and Sub-District in Pesisir Selatan Regency (Kg), 2021</i> .....	268
5.4.8	Jumlah Konsumsi Daging Unggas Menurut Jenis dan Kecamatan di Kabupaten Pesisir Selatan (Kg), 2021 <i>Consumption of Poultry Meat by Kind and Sub-District in Pesisir Selatan Regency (Kg), 2021</i> .....	269
<b>5.5</b>	<b>PERIKANAN</b>	
	<b>FISHERIES</b>	
5.5.1	Jumlah Pengusaha Perikanan Laut Menurut Kecamatan di Kabupaten Pesisir Selatan, 2021 <i>Number of Marine Fisheries Entrepreneurs by Sub-District in Pesisir Selatan Regency, 2021</i> .....	270
5.5.2	Luas Area dan Produksi Perikanan Darat Menurut Kecamatan di Kabupaten Pesisir Selatan, 2021 <i>Area and Production of Inland Fisheries by Sub-District in Pesisir Selatan Regency, 2021</i> .....	271
5.5.3	Jumlah Nelayan Perikanan Laut Menurut Kecamatan di Kabupaten Pesisir Selatan, 2021 <i>Number of Sea Fisherman by Sub-District in Pesisir Selatan Regency, 2021</i> .....	273
5.5.4	Jumlah Perahu Penangkap Ikan Laut Menurut Kategori dan Kecamatan di Kabupaten Pesisir Selatan, 2021 <i>Number of Marine Fishing Boat by Category and Sub-District in Pesisir Selatan Regency, 2021</i> .....	274
5.5.5	Jumlah Alat Penangkapan Ikan Laut Menurut Jenis Alat Tangkap dan Kecamatan di Kabupaten Pesisir Selatan, 2021 <i>Number of Sea Fishing Tool by Type and Sub-District in Pesisir Selatan Regency, 2021</i> .....	275
5.5.6	Jumlah Produksi dan Nilai Ikan Laut Segar Menurut Kecamatan di Kabupaten Pesisir Selatan, 2021 <i>Production and Value of Fresh Marine Fish by Sub-District in Pesisir Selatan Regency, 2021</i> .....	279



<b>6.</b>	<b>INDUSTRI, PERTAMBANGAN, DAN ENERGI/ INDUSTRY, MINING, AND ENERGY</b>	
<b>6.1</b>	<b>INDUSTRI/INDUSTRY</b>	
6.1.1	Jumlah Usaha Industri Kecil Menurut Jenis Industri di Kabupaten Pesisir Selatan, 2021 <i>Number of Small Industries by Type in Pesisir Selatan Regency, 2021....</i>	286
6.1.2	Jumlah Tenaga Kerja Industri Kecil Menurut Jenis Industri di Kabupaten Pesisir Selatan, 2021 <i>Number of Labors in Small Industries by Type in Pesisir Selatan Regency, 2021 .....</i>	288
6.1.3	Nilai Produksi Industri Kecil Menurut Jenis Industri di Kabupaten Pesisir Selatan, 2021 <i>Production Value of Small Industries by Type in Pesisir Selatan Regency, 2021 .....</i>	290
6.2.1	Jumlah Pelanggan Listrik Menurut Kelas Jenis Pemakaian di Kabupaten Pesisir Selatan, 2017-2021 <i>Number of Electricity Customers by Class Type Usage in Pesisir Selatan Regency, 2017–2021 .....</i>	292
6.2.2	Stasiun Distribusi dan Jaringan Transmisi/ Distribusi di Kabupaten Pesisir Selatan, 2021 <i>Distribution Station and Transmission/Distribution Network in Pesisir Selatan Regency, 2021 .....</i>	293
6.2.3	Jumlah Pelanggan Air Minum dan Nilai Pemakaian Menurut Jenis Pelanggan di Kabupaten Pesisir Selatan, 2021 <i>Number of Water Consumer and Consumption Value by Type of Subscription in Pesisir Selatan Regency, 2021.....</i>	294
<b>7.</b>	<b>PARIWISATA/TOURISM</b>	
<b>7.1</b>	<b>HOTEL</b>	
	<b>HOTEL</b>	
7.1.1	Daftar Nama, Alamat Hotel/Akomodasi, Jumlah Kamar, Tempat Tidur yang Tersedia dan Jarak dari Ibukota Kabupaten Pesisir Selatan, 2021 <i>Hotel's List Name, Address, Number of Rooms, Beds Availablity and Distance from Pesisir Selatan Regency's Capital, 2021 .....</i>	301

7.1.2	Jumlah Akomodasi Hotel Menurut Kecamatan di Kabupaten Pesisir Selatan, 2020-2021 <i>Number of Hotel Accomodations, Rooms and Beds in Pesisir Selatan Regency by Subdistricts, 2020–2021</i> .....	305
<b>7.2</b>	<b>PARIWISATA</b>	
	<b>TOURISM</b>	
7.2.1	Jumlah Rumah Makan/Restoran Menurut Kecamatan di Kabupaten Pesisir Selatan, 2018–2021 <i>Number of Restaurants by Subdistrict in Pesisir Selatan Regency, 2018–2021</i> .....	306
7.2.2	Jumlah Industri Pariwisata Menurut Kecamatan dan Jenis Usaha di Kabupaten Pesisir Selatan, 2021 <i>Number of Tourism Industry by Sub-District and Type in Pesisir Selatan Regency, 2021</i> .....	307
7.2.3	Arus Wisatawan yang Berkunjung di Kabupaten Pesisir Selatan, 2012-2021 <i>Number of Tourist Coming in Pesisir Selatan Regency, 2012-2021</i> .....	309
7.2.4	Jumlah Objek Wisata Menurut Kecamatan dan Jenisnya di Kabupaten Pesisir Selatan, 2021 <i>Number of Tourist Attraction by Sub-District and Type in Pesisir Selatan Regency, 2021</i> .....	310
7.2.5	Daftar Nama , Alamat Objek Wisata Alam dan Jarak dari Ibukota Kabupaten Pesisir Selatan, 2021 <i>Natural Tourism Object's List Name, Address, and Distance from Pesisir Selatan Regency, 2021</i> .....	311
7.2.6	Daftar Nama , Alamat Objek Wisata Bahari dan Jarak dari Ibukota Kabupaten Pesisir Selatan, 2021 <i>Marine Tourism Object's List Name, Address, and Distance from Pesisir Selatan Regency, 2021</i> .....	312
7.2.7	Daftar Nama , Alamat Objek Wisata Sejarah dan Jarak dari Ibukota Kabupaten Pesisir Selatan, 2021 <i>Historical Tourism Object's List Name, Address, and Distance from Pesisir Selatan Regency, 2021</i> .....	314

7.2.8	Daftar Nama , Alamat Objek Karya Wisata dan Jarak dari Ibukota Kabupaten Pesisir Selatan, 2021 <i>Field Trip Tourism Object's List Name, Address, and Distance from Pesisir Selatan Regency, 2021</i> .....	315
<b>8.</b>	<b>TRANSPORTASI DAN KOMUNIKASI/ TRANSPORTATION AND COMMUNICATION</b>	
<b>8.1</b>	<b>TRANSPORTASI/TRANSPORTATION</b>	
8.1.1	Jumlah Kendaraan Wajib Uji Menurut Bulan dan Jenis Kendaraan di Kabupaten Pesisir Selatan, 2021 <i>Number of Test-required Vehicles by Month and Type of Vehicles in Pesisir Selatan Regency, 2021</i> .....	325
8.1.2	Arus Penumpang yang Datang dan Pergi Menurut Bulan di Kabupaten Pesisir Selatan, 2021 <i>Passenger Inflow and Outflow by Month in Pesisir Selatan Regency, 2021</i> .....	327
8.1.3	Panjang Jalan Kabupaten Menurut Kecamatan dan Kondisi Jalan di Kabupaten Pesisir Selatan (km), 2021 <i>Length of Regency Road by Sub-District and Condition in Pesisir Selatan Regency (km), 2021</i> .....	328
8.1.4	Panjang Jalan Kabupaten Menurut Kecamatan dan Permukaan Jalan di Kabupaten Pesisir Selatan (km), 2021 <i>Length of Regency Road by Sub-District and Road Surface in Pesisir Selatan Regency (km), 2021</i> .....	329
8.1.5	Panjang Jalan Provinsi Menurut Kecamatan dan Kondisi Jalan di Kabupaten Pesisir Selatan (km), 2021 <i>Length of Provincial Road by Sub-District and Condition in Pesisir Selatan Regency (km), 2021</i> .....	330
8.1.6	Panjang Jalan Negara Menurut Kecamatan dan Kondisi Jalan di Kabupaten Pesisir Selatan (km), 2021 <i>Length of State Road by Sub-District and Condition in Pesisir Selatan Regency (km), 2021</i> .....	331
8.1.7	Panjang Jalan Negara Menurut Kecamatan dan Permukaan Jalan di Kabupaten Pesisir Selatan (km), 2021 <i>Length of State Road by Sub-District and Road Surface in Pesisir Selatan Regency (km), 2021</i> .....	332

8.1.8	Panjang Jalan Menurut Status Kewenangan dan Kondisi Jalan di Kabupaten Pesisir Selatan (km), 2021 <i>Length of Road by Authority and Condition in Pesisir Selatan Regency (km), 2021</i> .....	333
8.1.9	Jumlah Jembatan Pada Ruas Jalan Provinsi Menurut Kecamatan di Kabupaten Pesisir Selatan, 2021 <i>Number of Bridge on Provincial Road by Sub-District in Pesisir Selatan Regency, 2021</i> .....	334
8.1.10	Jumlah Jembatan Pada Ruas Jalan Negara Menurut Kecamatan di Kabupaten Pesisir Selatan, 2021 <i>Number of Bridge on State Road by Sub-District in Pesisir Selatan Regency, 2021</i> .....	335
<b>8.2</b>	<b>KOMUNIKASI</b>	
	<b>COMMUNICATION</b>	
8.2.1	Jumlah Kantor Pos Pembantu Menurut Kecamatan di Kabupaten Pesisir Selatan, 2018–2021 <i>Number of Post Offices Subsidiaries by Subdistrict in Pesisir Selatan Regency, 2018–2021</i> .....	336
8.2.2	Jumlah Surat Pos yang Dikirim dan Diterima Melalui Kantor Pos dan Giro di Kabupaten Pesisir Selatan, 2021 <i>Number of Letter Sent and Received by Post Office in Pesisir Selatan Regency, 2021</i> .....	337
8.2.3	Jumlah Paket Pos dan Surat Kilat Pos yang Dikirim dan Diterima Melalui Kantor Pos dan Giro di Kabupaten Pesisir Selatan, 2021 <i>Number of Packages and Express Mail Sent and Received by Post Office in Pesisir Selatan Regency, 2021</i> .....	339
8.2.4	Jumlah Penerimaan dan Pengeluaran Giro & Cek Pos Kantor Pos dan Giro di Kabupaten Pesisir Selatan, 2021 <i>Income and Expenditure of Postal Check and Giro by Post Office in Pesisir Selatan Regency, 2021</i> .....	340
8.2.5	Jumlah Wessel Pos Yang Dikirim dan Diterima Kantor Pos di Kabupaten Pesisir Selatan, 2021 <i>The Amount of Money Orders Sent and Received by Post Office in Pesisir Selatan Regency, 2021</i> .....	341

8.2.6	Jumlah Menara Telekomunikasi Menurut Perusahaan Menara di Kabupaten Pesisir Selatan dirinci Menurut Kecamatan, 2021 <i>Number of Telecommunication Tower in Pesisir Selatan Regency by Company and Sub Districts, 2021</i> .....	342
8.2.7	Jumlah Nagari dan Kampung Tanpa Sinyal Seluler di Kabupaten Pesisir Selatan Dirinci Menurut Kecamatan, 2021 <i>Number of Village and Sub-Village without Celluler Signal in Pesisir Selatan Regency by Sub Districts, 2021</i> .....	344
8.2.8	Jumlah Layanan Wifi Gratis Menurut Kecamatan di Kabupaten Pesisir Selatan, 2021 <i>Number of Free Wifi Services in Pesisir Selatan Regency by Sub Districts, 2021</i> .....	345
8.2.9	Jumlah Aplikasi Elektronik Government (E-Government) Pemerintah Kabupaten Pesisir Selatan, 2021 <i>Number of Pesisir Selatan Regency E-Government Appllication, 2021</i> ....	346
<b>9.</b>	<b>PERBANKAN, KOPERASI, DAN HARGA-HARGA/ BANKING, COOPERATIVE, AND PRICES</b>	
<b>9.1</b>	<b>PERBANKAN BANKING</b>	
9.1.1	Jumlah Kantor Bank dan Jaringan Kantor Bank Menurut Kelompok Bank di Kabupaten Pesisir Selatan, 2020 dan 2021 <i>Number of Banks and Offices by Group in Pesisir Selatan Regency, 2020 and 2021</i> .....	350
9.1.2	Posisi Pinjaman Rupiah yang Diberikan Oleh Bank Umum Menurut Jenis Penggunaan dan Bulan di Kabupaten Pesisir Selatan (Juta Rupiah), 2021 <i>Outstanding Of Loans In Rupiah Of Commercial Bank by Month and Type of Loans in Pesisir Selatan Regency (Million Rupiah), 2021</i> .....	352
9.1.3	Posisi Pinjaman Rupiah yang Diberikan Oleh Bank Umum Menurut Skala Bisnis dan Bulan di Kabupaten Pesisir Selatan (Juta Rupiah), 2021 <i>Outstanding Of Loans In Rupiah Of Commercial Bank by Month and Business Scale in Pesisir Selatan Regency (Million Rupiah), 2021</i> .....	354
9.1.4	Posisi Simpanan Masyarakat Dalam Rupiah dan Valuta Asing Pada Bank Umum Menurut Bulan	

	di Kabupaten Pesisir Selatan (Juta Rupiah), 2021 <i>Outstanding Of Private Deposite in Rupiah and Foreign Currency Of Commercial Bank by Month in Pesisir Selatan Regency( Million Rupiah), 2021</i> .....	355
<b>9.2</b>	<b>KOPERASI</b>	
	<b>COOPERATIVE</b>	
9.2.1	Jumlah Koperasi dan Jumlah Anggota Menurut Jenis Koperasi di Kabupaten Pesisir Selatan, 2021 <i>Number of Cooperatives and Member of Cooperatives by Type in Pesisir Selatan Regency, 2021</i> .....	358
9.2.2	Jumlah KUD Menurut Kecamatan dan Status di Kabupaten Pesisir Selatan, 2021 <i>Number of Village Unit Cooperatives by Sub-District and Status in Pesisir Selatan Regency, 2021</i> .....	359
9.2.3	Jumlah Simpanan, Cadangan Hutang, Volume Usaha dan Sisa Hasil Usaha (SHU) Koperasi (Ribu Rupiah), 2021 <i>Number of Saving, Reserve, Debt, Business Volume, and Dividends of Village Unit Cooperatives (Thousand Rupiah), 2021</i> .....	360
<b>10.</b>	<b>PENGELUARAN PENDUDUK</b>	
	<b>POPULATION EXPENDITURE</b>	
10.1	Rata-rata Pengeluaran per Kapita Sebulan Menurut Kelompok Komoditas (rupiah) di Kabupaten Pesisir Selatan, 2020 dan 2021 <i>Monthly Average Expenditure per Capita by Commodity Group (rupiahs) in Pesisir Selatan Regency, 2020 and 2021</i> .....	367
10.2	Persentase Pengeluaran per Kapita Sebulan Menurut Kelompok Komoditas di Kabupaten Pesisir Selatan, 2021 dan 2021 <i>Percentage of Monthly Expenditure per Capita by Commodity Group in Pesisir Selatan Regency, 2021 and 2021</i> .....	368
10.3	Persentase Penduduk Menurut Golongan Pengeluaran Per Kapita Sebulan di Kabupaten Pesisir Selatan, 2021 <i>Percentage of Population by Per Capita Spending Group a Month in Pesisir Selatan Regency, 2021</i> .....	369

10.4	Ketersediaan Energi Per Kapita Menurut Kelompok Bahan Makanan (kcal/kapita/hari) di Kabupaten Pesisir Selatan, 2017-2021 <i>The availability of Energy per Capita by Type of Food Material (kcal/capita/day) in Pesisir Selatan Regency, 2017-2021</i> .....	370
10.5	Ketersediaan Protein Per Kapita Menurut Kelompok Bahan Makanan (kcal/kapita/hari) di Kabupaten Pesisir Selatan, 2017-2021 <i>The availability of Proteins per Capita by Type of Food Material (kcal/capita/day) in Pesisir Selatan Regency, 2017-2021</i> .....	371
10.6	Ketersediaan Lemak Per Kapita Menurut Kelompok Bahan Makanan (kcal/kapita/hari) di Kabupaten Pesisir Selatan, 2017-2021 <i>The availability of Fat per Capita by Type of Food Material (kcal/capita/day) in Pesisir Selatan Regency, 2017-2021</i> .....	372
10.7	Jumlah Cadangan Pangan Masyarakat dan Pemerintah Dirinci Menurut Kecamatan di Kabupaten Pesisir Selatan, 2021 <i>Community and Government Food Reserves by Subdistrict in Pesisir Selatan Regency, 2021</i> .....	373
10.8	Jumlah Kelompok Lumbung Pangan Masyarakat (LPM), Lembaga Distribusi Pangan Masyarakat (LPDM), Kawasan Rumah Pangan Lestari (KRPL) dan Toko Tani Indonesia (TTI) Menurut Kecamatan di Kabupaten Pesisir Selatan, 2021 <i>Number of Food Storage Group by Subdistrict in Pesisir Selatan Regency, in Pesisir Selatan Regency, 2021</i> .....	374
<b>11.</b>	<b>PERDAGANGAN/TRADE</b>	
<b>11.1</b>	<b>PERDAGANGAN</b>	
	<b>TRADE</b>	
11.1.1	Jumlah Sarana Perdagangan Menurut Jenisnya di Kabupaten Pesisir Selatan, 2019-2021 <i>Number of Trading Facilities by Type of Facility in Pesisir Selatan Regency, 2019-2021</i> .....	378
11.1.2	Jumlah Pedagang di Kabupaten Pesisir Selatan dirinci Menurut Kecamatan, 2021 <i>Number of Merchants in Pesisir Selatan Regency by Subdistrict, 2021 ..</i>	379

**11.2 HARGA**

**PRICES**

11.2.1	Harga Rata-Rata Komoditi Ekspor Menurut Bulan di Kabupaten Pesisir Selatan (Rp/Kg), 2021 <i>Average Price of Export Commodity by Month in Pesisir Selatan Regency (Rp/Kg), 2021</i> .....	380
--------	--	-----

**12. SISTEM NERACA REGIONAL/SYSTEM OF REGIONAL ACCOUNTS**

**12.1 PRODUK DOMESTIK REGIONAL BRUTO MENURUT LAPANGAN USAHA  
GROSS REGIONAL DOMESTICS PRODUCT BY INDUSTRY**

12.1.1	Produk Domestik Regional Bruto Atas Dasar Harga Berlaku Menurut Lapangan Usaha di Kabupaten Pesisir Selatan (Miliar Rupiah), 2017–2021 <i>Gross Regional Domestic Product at Current Market Prices by Industry in Pesisir Selatan Regency (Billion Rupiahs), 2017–2021</i> .....	392
--------	---	-----

12.1.2	Produk Domestik Regional Bruto Atas Dasar Harga Konstan 2010 Menurut Lapangan Usaha di Kabupaten Pesisir Selatan (Miliar Rupiah), 2017–2021 <i>Gross Regional Domestic Product at 2010 Constant Market Prices by Industry in Pesisir Selatan Regency (Billion Rupiahs), 2017–2021</i> .....	394
--------	--	-----

12.1.3	Distribusi Persentase Produk Domestik Regional Bruto Atas Dasar Harga Berlaku Menurut Lapangan Usaha di Kabupaten Pesisir Selatan, 2017–2021 <i>Percentage Distribution of Gross Regional Domestic Product at Current Market Prices by Industry in Pesisir Selatan Regency, 2017–2021</i> .....	396
--------	--	-----

12.1.4	Laju Pertumbuhan Produk Domestik Regional Bruto Atas Dasar Harga Konstan 2010 Menurut Lapangan Usaha di Kabupaten Pesisir Selatan (Persen), 2017–2021 <i>Growth Rate of Gross Regional Domestic Product at 2010 Constant Market Prices by Industry in Pesisir Selatan Regency (Percent), 2017–2021</i> .....	398
--------	---	-----

**12.2 PRODUK DOMESTIK REGIONAL BRUTO MENURUT PENGELUARAN  
GROSS REGIONAL DOMESTICS PRODUCT BY EXPENDITURE**

12.2.1	Produk Domestik Regional Bruto Kabupaten Pesisir Selatan Atas Dasar Harga Berlaku Menurut Pengeluaran (Juta Rupiah), 2017–2021	
--------	--	--



	<i>Gross Regional Domestic Product of Pesisir Selatan Regency at Current Market Prices by Expenditure (Million rupiahs), 2017–2021 .....</i>	400
12.2.2	Produk Domestik Regional Bruto Kabupaten Pesisir Selatan Atas Dasar Harga Konstan Menurut Pengeluaran (Juta Rupiah), 2017–2021 <i>Gross Regional Domestic Product of Pesisir Selatan Regency at Constant Prices by Expenditure (Million Rupiahs), 2017–2021 .....</i>	401
12.2.3	Distribusi Produk Domestik Regional Bruto Kabupaten Pesisir Selatan Atas Dasar Harga Berlaku Menurut Pengeluaran (Juta Rupiah), 2017–2021 <i>Percentage Distribution of Gross Regional Domestic Product of Pesisir Selatan Regency at Current Market Prices by Expenditure (Million Rupiahs), 2017–2021 .....</i>	402
12.2.4	Laju Pertumbuhan Produk Domestik Regional Bruto Kabupaten Pesisir Selatan Atas Dasar Harga Konstan Menurut Pengeluaran (Juta Rupiah), 2017–2021 <i>Growth Rate of Gross Regional Domestic Product of Pesisir Selatan Regency at Constant Prices by Expenditure (Million Rupiahs), 2017–2021 .....</i>	403
<b>13.</b>	<b>PERBANDINGAN ANTAR KABUPATEN/ KOTA/ REGENCY/MUNICIPAL COMPARISON</b>	
13.1	Jumlah Penduduk Menurut Kabupaten/Kota di Provinsi Sumatera Barat (ribu), 2000, 2010, 2020, dan 2021 <i>Population by Regency/Municipality in Sumatera Barat Province (thousand), 2000, 2010,2020 and 2021 .....</i>	408
13.2	Tingkat Pengangguran Terbuka Menurut Kabupaten/ Kota di Provinsi Sumatera Barat (persen), 2017–2021 <i>Open Unemployment Rate by Regency/Municipal in West Sumatera Province (percentage), 2017–2021 .....</i>	409
13.3	Laju Pertumbuhan Produk Domestik Regional Bruto Atas Dasar Harga Konstan 2010 Menurut Kabupaten/ Kota di Provinsi Sumatera Barat (persen), 2017–2021 <i>Rate of Growth of Gross Regional Domestic Products at Constant 2010 Prices by Regency/Municipality in Sumatera Barat Province (percent), 2017–2021.....</i>	410
13.4	Jumlah Penduduk Miskin Menurut Kabupaten/ Kota di Provinsi Sumatera Barat (ribu), 2017–2021	

	Halaman Page
	<i>Number of Poor Population by Regency/Municipality in Sumatera Barat Province (thousand), 2017–2021</i> ..... 411
13.5	Indeks Pembangunan Manusia Menurut Kabupaten/ Kota di Provinsi Sumatera Barat, 2017–2021 <i>Human Development Index by Regency/Municipality in Sumatera Barat Province, 2017–2021</i> ..... 412
13.6	Angka Harapan Hidup (AHH) Menurut Kabupaten/ Kota di Provinsi Sumatera Barat (Tahun), 2017–2021 <i>Life Expectancy at Birth by Regencies/Municipal in West Sumatera Province (Years), 2017–2021</i> ..... 413
13.7	Rata-Rata Lama Sekolah Menurut Kabupaten/ Kota di Provinsi Sumatera Barat (Tahun), 2017–2021 <i>Mean Year of Schooling by Regencies/Municipal in West Sumatera Province (Years), 2017–2021</i> ..... 414
13.8	Angka Harapan Lama Sekolah Menurut Kabupaten/ Kota di Provinsi Sumatera Barat, 2017–2021 <i>Expected Years of Schooling by Regencies/Municipal in West Sumatera Province, 2017–2021</i> ..... 415



## DAFTAR GAMBAR/LIST OF FIGURES

		Halaman Page
1.1	Luas Daerah Kabupaten Pesisir Selatan menurut Kecamatan (%), 2021 <i>Area of Pesisir Selatan Regency by Subdistrict (%), 2021</i> .....	4
1.2	Jarak dari Ibukota Kecamatan ke Ibukota Kabupaten di Kabupaten Pesisir Selatan (Km), 2021 <i>Distance between Sub-District Capital and Regency Capital in Pesisir Selatan Regency (Km), 2021</i> .....	5
2.1	Jumlah Pegawai Negeri Sipil Menurut Jenis Kelamin dan Tingkat Pendidikan di Kabupaten Pesisir Selatan, 2021 <i>Number of Civil Servants by Educational Level and Sex in Pesisir Selatan Regency, 2021</i> .....	21
2.2	Target dan Realisasi Pendapatan Asli Daerah (PAD) (Juta Rupiah) di Kabupaten Pesisir Selatan, 2021 <i>Target and Realization of Own-Source Revenue (Million Rupiah) in Pesisir Selatan Regency, 2021</i> .....	22
3.1	Distribusi Penduduk di Kabupaten Pesisir Selatan Menurut Kecamatan (%), 2021 <i>Population Distribution in Pesisir Selatan Regency by Subdistrict (%), 2021</i> .....	84
3.2	Piramida Penduduk Kabupaten Pesisir Selatan Menurut Kelompok Umur dan Jenis Kelamin, 2021 <i>Pyramid Population of Pesisir Selatan Regency by Sex and Age Group, 2021</i> .....	85
5.1	Luas Areal Tanaman Perkebunan Menurut Jenis Tanaman di Kabupaten Pesisir Selatan (Ha), 2021 <i>Planted Area of Estate Crops by Type of Crops in Pesisir Selatan Regency (Ha), 2021</i> .....	209
6.1	Nilai Air Bersih yang Disalurkan Oleh PDAM Painan, 2017-2021 <i>Value of Water Distributed by Water Supply Company of Painan, 2017-2021</i> .....	285

7.1	Arus Wisatawan Domestik yang Berkunjung di Kabupaten Pesisir Selatan, 2012-2021 <i>Number of Domestic Tourist Coming in Pesisir Selatan Regency, 2012-2021</i> .....	300
12.1	Laju Pertumbuhan Produk Domestik Regional Bruto Kabupaten Pesisir Selatan Atas Dasar Harga Konstan 2010 (Persen), 2017-2021 <i>Growth Rate of Gross Regional Product of Pesisir Selatan Regency at 2010 Constant Market Price (Percent), 2017-2021</i> .....	391

## PENJELASAN UMUM/EXPLANATORY NOTES

Tanda-tanda, satuan-satuan, dan lain-lainnya yang digunakan dalam publikasi ini adalah sebagai berikut:

*Symbols, measurement units, and acronyms which are used in this publication, are as follows:*

### 1. TANDA-TANDA/SYMBOLS

Data tidak tersedia/Data not available .....	: ...
Tidak ada atau nol /Null or zero .....	: -
Data dapat diabaikan/Data negligible .....	: 0
Tanda decimal/Decimal point .....	: ,
Data tidak dapat ditampilkan/Not applicable .....	: NA
Angka estimasi/Estimated figures .....	: e
Angka diperbaiki/Revised figures .....	: r
Angka sementara/Preliminary figures .....	: x
Angka sangat sementara/Very preliminary figures .....	: xx
Angka sangat sangat sementara/Very very preliminary figures .....	: xxx

### 2. SATUAN/UNITS

barel/barrel .....	: 158,99 liter/litres = 1/6,2898 m <sup>3</sup>
hektar (ha)/hectare (ha) .....	: 10 000 m <sup>2</sup>
kilometer (km)/kilometres (km) .....	: 1 000 meter/meters (m)
knot/knot .....	: 1,8523 km/jam (km/hour)
kuintal/quintal .....	: 100 kg
KWh .....	: 1 000 Watt hour
MWh .....	: 1 000 KWh
liter (untuk beras)/litre (for rice) .....	: 0,80 kg
MMSCF .....	: 1/35,3 m <sup>3</sup>
metrik ton (m.ton)/metric ton (m. ton) .....	: 0,98421 long ton = 1 000 kg
ons/ounce .....	: 28,31 gram/grams
ton .....	: 1 000 kg

Satuan lain: buah, dus, butir, helai/lembar, kaleng, batang, pulsa, ton kilometer (ton-km), jam, menit, persen (%).

*Other units: unit, pack, pieces, sheet, tin, pulse, ton-kilometres(ton-km), hour, minute, percent (%).*

Perbedaan angka di belakang koma disebabkan oleh pembulatan angka.

*The difference in decimal numbers is caused by rounding.*

## DAFTAR SINGKATAN/ LIST OF ABBREVIATIONS

SI	: Stasiun Iklim
SIMPK	: Stasiun Meteorologi Pertanian Khusus
t.t	: Tempat tidur
BCG	: Bacillus Calmette Guerin
DPT	: Difteri, Pertusis, Tetanus
TT	: Tetanus Toxoid
IOT	: Industri Obat Tradisional/ <i>Traditional Medicine Industry</i>
IKOT	: Industri Kecil Obat Tradisional/ <i>Traditional Medicine Small</i>
Alkes	: Alat kesehatan/ <i>Health Kits</i>
PKRT	: Perbekalan Kesehatan Rumah tangga/ <i>Household Health Logistics</i>
Kompl	: Komplemen/ <i>Complement</i>
IRTP	: Industri Pangan Produksi Rumah Tangga/ <i>Foods Home Industry</i>
PBF	: Pedagang Besar Farmasi/ <i>Pharmacy Whole-seller</i>
GFK	: Gudang Farmasi Kab/Kota/Regency/ <i>Municipality Pharmacy Warehouse</i>
RB	: Rumah Bersalin/ <i>Delivery House</i>
Pustu	: Puskesmas pembantu/ <i>Auxiliary Public Health Center</i>
BP	: Balai Pengobatan/ <i>Polyclinic</i>
TPS	: Tempat Pembuangan Sementara / <i>landfill</i>
Jamkesmas	: Jaminan kesehatan masyarakat miskin/ <i>Poor public health insurance</i>
PJKMU	: Program Jaminan Kesehatan Masyarakat Umum
SIUP	: Surat Ijin Usaha Perdagangan/ <i>Trading Permission Letter</i>
TDP	: Tanda Daftar Perusahaan/ <i>Company Registration Identity</i>
API	: Angka Pengenal Importir/ <i>Importer's Identity Number</i>

# BAB

# 1.

# GEOGRAFI DAN IKLIM

## GEOGRAPHY AND CLIMATE



JUMLAH PULAU : 47



CURAH HUJAN : 302,19 mm



TINGGI DARI  
PERMUKAAN LAUT: 0-1000 mdpl



JUMLAH SUNGAI : 23



**LUAS WILAYAH**  
**6.049,33 KM<sup>2</sup>**

PROVINSI  
BENGKULU





**PENJELASAN TEKNIS**

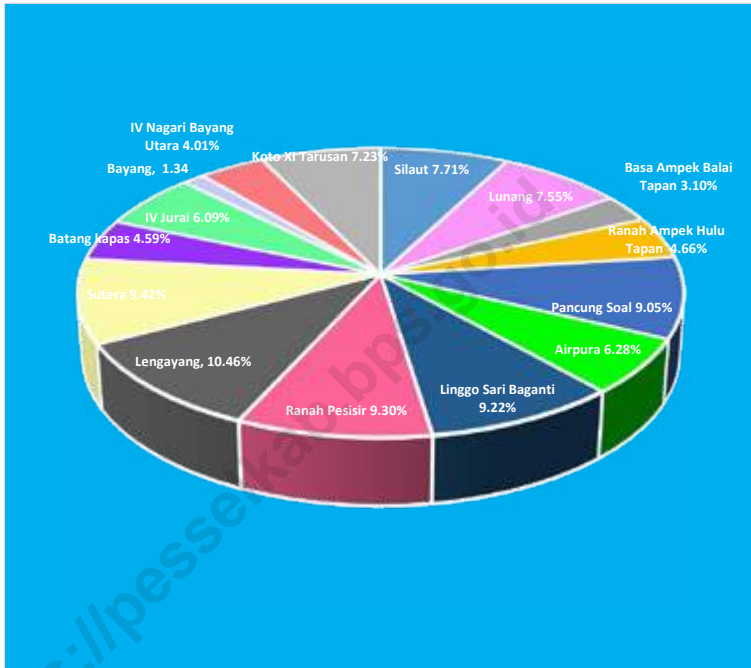
1. Kabupaten Pesisir Selatan secara astronomis terletak pada  $0^{\circ} 57'31,21'' - 2^{\circ} 28'42,32''$  Lintang Selatan dan  $100^{\circ} 17'48,64'' - 101^{\circ} 17'34,3''$  Bujur Timur.
2. Berdasarkan letak geografisnya, Kabupaten Pesisir Selatan terletak di pantai barat pulau Sumatera.
3. Selain daratan pulau Sumatera, Kabupaten Pesisir Selatan juga memiliki 47 pulau kecil yang menyebar di sisi pantai Kabupaten Pesisir Selatan.
4. Berdasarkan topologi wilayah, Kabupaten Pesisir Selatan di lewati sejumlah aliran sungai yaitu sebanyak 23 aliran sungai.
5. Desa pesisir/tepi laut adalah desa/kelurahan yang memiliki wilayah yang berbatasan langsung dengan garis pantai/laut (atau merupakan desa pulau) dengan sumber kehidupan rakyatnya sebagian besar tergantung pada potensi laut.
6. Desa lereng/punggung bukit adalah desa/kelurahan yang wilayahnya sebagian besar berada di lereng / punggung bukit atau gunung.
7. Desa lembah/daerah aliran sungai (DAS) adalah desa/kelurahan yang wilayahnya sebagian besar merupakan daerah cekungan/legokan di sekitar aliran sungai atau berada di antara dua buah gunung atau bukit.
8. Desa Dataran adalah desa/kelurahan yang sebagian besar wilayahnya rata/datar.

**TECHNICAL NOTES**

1. *Astronomically, Pesisir Selatan Regency is located between  $0^{\circ} 57'31,21'' - 2^{\circ} 28'42,32''$  South Latitude and  $100^{\circ} 17'48,64'' - 101^{\circ} 17'34,3''$  East Longitude.*
2. *In terms of geographic location, Pesisir Selatan Regency located in west coast Sumatera island.*
3. *Besides Sumatera mainland, Pesisir Selatan Regency has 47 small remote islands spreads along coast side.*
4. *In terms of topology area, Pesisir Selatan Regency has flowed 22 river crossed city.*
5. *Off-shore village: Off-shore village is a village which has a portion area in the border of beach/coast/seashore or classified as island village, with the majority of peoples' life depending on sea potential.*
6. *Hilly village is a village with the largest part of the village being the hilly are or the mountain.*
7. *1Valley village/river basin area is a village with the largest part of the village being the valley or river basin or the area between two mountain or hills.*
8. *Flat village is a village with the largest part of the village being flat contour.*

**Gambar** 1.1  
**Figures**

**Luas Daerah Kabupaten Pesisir Selatan menurut Kecamatan (%), 2021**  
**Area of Pesisir Selatan Regency by Subdistrict (%), 2021**

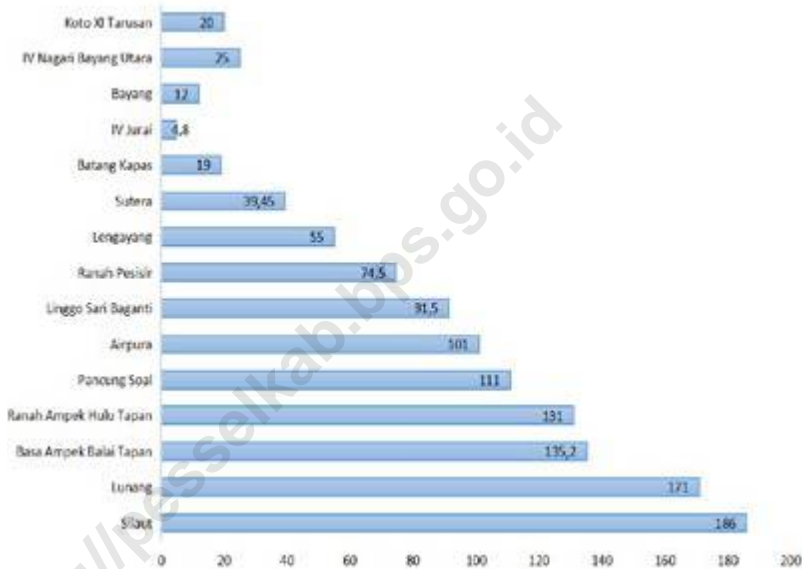


Catatan/Note: Berdasarkan Peraturan Daerah Kabupaten Pesisir Selatan Nomor 1 Tahun 2020/Based on Regional Regulation of Pesisir Selatan Regency Number 1, 2020

Sumber/Source: Bappeda Kabupaten Pesisir Selatan, dan Dinas Perikanan dan Pangan Kabupaten Pesisir Selatan/Regional Development Planning Board of Pesisir Selatan Regency, and Fishery and Food Agency of Pesisir Selatan Regency

**Gambar** 1.2  
**Figures**

**Jarak dari Ibukota Kecamatan ke Ibukota Kabupaten di Kabupaten Pesisir Selatan (Km), 2021**  
*Distance between Sub-District Capital and Regency Capital in Pesisir Selatan Regency (Km), 2021*



Sumber/Source: Dinas Pekerjaan Umum dan Tata Ruang Kabupaten Pesisir Selatan / Department of Public Works and Spatial Planning of Pesisir Selatan

## 1.1 KEADAAN GEOGRAFI GEOGRAPHY CONDITION

**Tabel** 1.1.1 **Luas Daerah dan Jumlah Pulau Menurut Kecamatan di Kabupaten Pesisir Selatan, 2021**  
**Table** 1.1.1 **Total Area and Number of Islands by Subdistrict in Pesisir Selatan Regency, 2021**

Kecamatan <i>Subdistrict</i>	Ibukota Kecamatan <i>Capital of Subdistrict</i>	Luas <i>Total Area</i> (km <sup>2</sup> /sq.km)
(1)	(2)	(3)
Silaut	Silaut	466,45
Lunang	Lunang	456,73
Basa Ampek Balai Tapan	Tapan	187,46
Ranah Ampek Hulu Tapan	Pasar Beriang	281,96
Pancung Soal	Inderapura	547,41
Airpura	Tamuan	380,10
Linggo Sari Baganti	Air Haji	557,66
Ranah Pesisir	Balai Selasa	562,44
Lengayang	Kambang	632,96
Sutera	Surantih	569,81
Batang Kapas	Pasar Kuok	277,54
IV Jurai	Salido	368,19
Bayang	Pasar Baru	80,92
IV Nagari Bayang Utara	Asam Kumbang	242,33
Koto XI Tarusan	Nanggalo	437,37
<b>Pesisir Selatan</b>		<b>6 049,33</b>

Lanjutan Tabel/*Continued Table 1.1.1*

Kecamatan <i>Subdistrict</i>	Persentase terhadap Luas Kabupaten <i>Percentage to Regency Area</i>	Jumlah Pulau <i>Number of Islands</i>
(1)	(4)	(5)
Silaut	7,71	-
Lunang	7,55	-
Basa Ampek Balai Tapan	3,10	-
Ranah Ampek Hulu Tapan	4,66	-
Pancung Soal	9,05	-
Airpura	6,28	-
Linggo Sari Baganti	9,22	2
Ranah Pesisir	9,30	-
Lengayang	10,46	-
Sutera	9,42	5
Batang Kapas	4,59	1
IV Jurai	6,09	9
Bayang	1,34	7
IV Nagari Bayang Utara	4,01	-
Koto XI Tarusan	7,23	23
<b>Pesisir Selatan</b>	<b>100,00</b>	<b>47</b>

Catatan/Note: Berdasarkan Peraturan Daerah Kabupaten Pesisir Selatan Nomor 1 Tahun 2020/*Based on Regional Regulation of Pesisir Selatan Regency Number 1, 2020*

Sumber/Source: Bappeda Kabupaten Pesisir Selatan, Dinas Perikanan dan Pangan Kabupaten Pesisir Selatan/*Regional Development Planning Board of Pesisir Selatan Regency, Fishery and Food Agency of Pesisir Selatan Regency*

**Tabel** 1.1.2 **Tinggi Wilayah dan Jarak ke Ibukota Kabupaten Menurut Kecamatan di Kabupaten Pesisir Selatan, 2021**  
**Table** 1.1.2 **Altitude and Distance to the Capital of Regency by Subdistrict in Pesisir Selatan Regency, 2021**

Kecamatan Subdistrict	Tinggi Wilayah (mdpl)* Altitude (m a.s.l)	Jarak ke Ibukota Kabupaten Distance to the Capital of Regency
(1)	(2)	(3)
Silaut	14	186,00
Lunang	30	171,00
Basa Ampek Balai Tapan	25	135,20
Ranah Ampek Hulu Tapan	28	131,00
Pancung Soal	15	111,00
Airpura	39	101,00
Linggo Sari Baganti	7	91,50
Ranah Pesisir	4	74,50
Lengayang	2	55,00
Sutera	3	39,45
Batang Kapas	5	19,00
IV Jurai	3	4,80
Bayang	4	12,00
IV Nagari Bayang Utara	60	25,00
Koto XI Tarusan	3	20,00
<b>Pesisir Selatan</b>	<b>0 - 1000</b>	<b>-</b>

Catatan/Note: \*Tinggi wilayah ibukota kecamatan

Sumber/Source: Bappeda Kabupaten Pesisir Selatan dan Dinas Pekerjaan Umum dan Tata Ruang Kabupaten Pesisir Selatan/ Regional Development Planning Board of Pesisir Selatan Regency and Department of Public Works and Spatial Planning of Pesisir Selatan

**Tabel**  
**Table** 1.1.3

**Nama-Nama Sungai, Lokasi dan Panjangnya di Kabupaten Pesisir Selatan, 2021**  
**Rivers Name, Location and Length in Pesisir Selatan Regency, 2021**

<b>Nama Sungai Subdistrict</b>	<b>Lokasi Location</b>	<b>Panjang (Km) Length (Km)</b>
(1)	(2)	(3)
Batang Tarusan	Koto XI Tarusan	90,00
Batang Siguntur*		25,00
Batang Lundang*		35,00
Batang Tarusan*		30,00
Batang Bayang	IV Nagari Bayang Utara	134,00
Batang Bayang*		48,00
Batang Bayang Gadang*		11,00
Batang Bayang Abu*		10,50
Batang Bayang Nyalo*		16,00
Batang Bayang Janiah*		12,00
Batang Puluik-Puluik*		8,00
Batang Bayang Bungo*		12,50
Batang Bayang Sani*		16,00
Batang Lumpo	IV Jurai	47,50
Batang Salido	IV Jurai	29
Batang Painan	IV Jurai	13
Batang Jalamu	Batang Kapas	85,00
Batang Taratak Tapatih	Batang Kapas	71,00
Batang Koto Gunung	Batang Kapas	85,00
Batang Surantih	Sutera	171,00
Batang Amping Parak	Sutera	85,00
Batang Kambang	Lengayang	59,00



Lanjutan Tabel/Continued Table 1.1.3

<b>Nama Sungai Subdistrict</b>	<b>Lokasi Location</b>	<b>Panjang (Km) Length (Km)</b>
(1)	(4)	(5)
Batang Lengayang	Lengayang	48,00
Batang Lakitan	Lengayang	70,00
Batang Pelangai	Ranah Pesisir	64,45
Batang Pelangai*		12,00
Batang Pelangai Kecil*		25,20
Batang Pelangai Gadang*		27,25
Batang Air Haji	Linggo Sari Baganti	62,90
Batang Punggasan	Linggo Sari Baganti	58,30
Batang Bantaian	Airpura	46,60
Batang Inderapura	Pancung Soal/Airpura	174,40
Batang Betung	Basa IV Balai/Ranah IV Hulu Tapan	115,00
Batang Tapan	Basa IV Balai/Ranah IV Hulu Tapan	175,00
Batang Lunang	Lunang	133,40
Batang Sindang	Lunang	71,00
Batang Silaut	Silaut	200,00

Catatan/Note: \*Anak sungai/Creek

Sumber/Source: Dinas Pekerjaan Umum dan Tata Ruang Kabupaten Pesisir Selatan/ Department of Public Works and Spatial Planning of Pesisir Selatan Regency

**Tabel**  
**Table** 1.1.4

**Nama Pulau, Lokasi dan Luasnya di Kabupaten Pesisir Selatan, 2021**  
**Name of Island, Location and Area in Pesisir Selatan Regency, 2021**

<b>Nama Pulau</b> <b>Name of Island</b>	<b>Lokasi</b> <b>Location</b>	<b>Luas (Ha)</b> <b>Area (Ha)</b>
(1)	(2)	(3)
Batu Rimau	Kec. Koto XI Tarusan	...
Batu Basanggua	Kec. Koto XI Tarusan	...
Batu Dandang Utara	Kec. Koto XI Tarusan	...
Batu Ajuang Ketek	Kec. Koto XI Tarusan	...
Sibunta Sungai Pinang	Kec. Koto XI Tarusan	...
Cubadak	Kec. Koto XI Tarusan	705,00
Kapo-kafo	Kec. Koto XI Tarusan	...
Karanggo	Kec. Koto XI Tarusan	...
Kumbang	Kec. Koto XI Tarusan	...
Labuhansundai	Kec. Koto XI Tarusan	...
Marak	Kec. Koto XI Tarusan	256,00
Nibuang Batu Kalang	Kec. Koto XI Tarusan	...
Nibuang Cubadak	Kec. Koto XI Tarusan	...
Nibuang Utara	Kec. Koto XI Tarusan	...
Nyamuak	Kec. Koto XI Tarusan	9,00
Pagang	Kec. Koto XI Tarusan	32,00
Setan Ketek	Kec. Koto XI Tarusan	1,00
Setan Gadang	Kec. Koto XI Tarusan	...
Batu Rakik-Rakik	Kec. Koto XI Tarusan	...
Batu Sironjong	Kec. Koto XI Tarusan	...
Sironjong Gadang	Kec. Koto XI Tarusan	11,00
Sironjong Ketek	Kec. Koto XI Tarusan	1,50
Taraju	Kec. Koto XI Tarusan	1,00
Babi	Kec. Bayang	96,00
Babi Ketek	Kec. Bayang	...

Lanjutan Tabel/*Continued Table 1.1.4*

<b>Nama Pulau</b> <b>Name of Island</b>	<b>Lokasi</b> <b>Location</b>	<b>Luas (Ha)</b> <b>Area (Ha)</b>
(1)	(4)	(5)
Nibuang Api-api	Kec. Bayang	...
Batu Puti	Kec. Bayang	...
Semangki Gadang	Kec. Bayang	2,00
Semangki Ketek	Kec. Bayang	1,40
Batu Dandang	Kec. Bayang	...
Aua Gadang	Kec. IV Jurai	68,86
Aua Ketek	Kec. IV Jurai	19,17
Batu Karet	Kec. IV Jurai	1,50
Cingkuak	Kec. IV Jurai	5,00
Batu Dandang Selatan	Kec. IV Jurai	...
Batu Badatuih	Kec. IV Jurai	...
Batu Mandi Aleh	Kec. IV Jurai	...
Batu Mandi Tengah	Kec. IV Jurai	...
Nibuang Sungai Nipah	Kec. IV Jurai	...
Batu Nago	Kec. Batang Kapas	...
Penyu	Kec. Sutura	...
Gosong Amping Parak	Kec. Sutura	...
Karabak Gadang	Kec. Sutura	24,84
Karabak Ketek	Kec. Sutura	5,00
Kasiak Taratak	Kec. Sutura	32,00
Katangkatang	Kec. Linggo Sari Baganti	...
Baringin	Kec. Linggo Sari Baganti	...

Catatan/*Note:*Sumber/*Source:* Dinas Perikanan dan Pangan Kabupaten Pesisir Selatan/ *Fishery and Food Agency of Pesisir Selatan Regency*

## 1.2 KEADAAN IKLIM CLIMATE CONDITION

**Tabel** 1.2.1 **Pengamatan Unsur Iklim Menurut Bulan di Kabupaten Pesisir Selatan, 2021**  
**Table** 1.2.1 **Observation of Climate Elements By Months in Pesisir Selatan Regency, 2021**

Bulan Month	Jumlah Curah Hujan Number of Precipitation (mm)	Jumlah Hari Hujan (hari) Number of Rainy Days (day)	Penyinaran Matahari Duration of Sunshine (%)
(1)	(2)	(3)	(4)
Januari/January	...	...	...
Februari/February	...	...	...
Maret/March	306,7	24	...
April/April	218,4	20	...
Mei/May	226,4	19	...
Juni/June	334,2	18	...
Juli/July	150,8	9	...
Agustus/August	385,7	20	...
September/September	618,8	22	...
Oktober/October	...	...	...
November/November	...	...	...
Desember/December	...	...	...

Catatan/Note:

Sumber/Source: Dinas Pekerjaan Umum dan Tata Ruang Kabupaten Pesisir Selatan/ Department of Public Works and Spatial Planning of Pesisir Selatan Regency

**Tabel**  
**Table** 1.2.2

**Pengamatan Unsur Iklim Menurut Kecamatan di  
Kabupaten Pesisir Selatan, 2021**  
**Observation of Climate Elements By Subdistrict in Pesisir  
Selatan Regency, 2021**

Kecamatan Subdistrict	Jumlah Curah Hujan Number of Precipitation (mm)	Jumlah Hari Hujan (hari) Number of Rainy Days (day)	Penyinaran Matahari Duration of Sunshine (%)
(1)	(2)	(3)	(4)
Silaut	**	**	...
Lunang	*	*	...
Basa Ampek Balai Tapan	*	*	...
Ranah Ampek Hulu Tapan	**	**	...
Pancung Soal	*	*	...
Airpura	**	**	...
Linggo Sari Baganti	*	*	...
Ranah Pesisir	*	*	...
Lengayang	*	*	...
Sutera	*	*	...
Batang Kapas	320,14	19	...
IV Jurai	*	*	...
Bayang	*	*	...
IV Nagari Bayang Utara	*	*	...
Koto XI Tarusan	*	*	...
<b>Pesisir Selatan</b>	<b>302,19</b>	<b>19</b>	<b>---</b>

Catatan/Note: \* Alat rusak/tool is damage

\*\* Tidak ada alat terpasang/tool is not installed

Sumber/Source: Dinas Pekerjaan Umum dan Tata Ruang Kabupaten Pesisir Selatan/ Department of Public Works and Spatial Planning of Pesisir Selatan Regency

**Tabel**  
**Table** 1.2.3

**Jumlah Kejadian Bencana Alam Dirinci Menurut Kecamatan, 2021**  
**Number of Natural Disaster by Sub-District i, 2021**

Kecamatan <i>Subdistrict</i>	Jenis Bencana <i>Type of Disaster</i>				
	Tanah Longsor <i>Landside</i>	Gempa Bumi* <i>Earthquake</i>	Tsunami <i>Tsunami</i>	Banjir Flood	Angin Topan <i>Hurricane</i>
(1)	(2)	(3)	(4)	(5)	(6)
Silaut	-	-	-	1	-
Lunang	-	-	-	1	-
Basa Ampek Balai Tapan	-	-	-	1	-
Ranah Ampek Hulu Tapan	-	-	-	8	-
Pancung Soal	1	-	-	1	-
Airpura	-	-	-	-	1
Linggo Sari Baganti	-	-	-	4	-
Ranah Pesisir	8	-	-	2	-
Lengayang	2	-	-	8	-
Sutera	2	-	-	3	1
Batang Kapas	1	-	-	-	-
IV Jurai	7	-	-	3	-
Bayang	1	-	-	4	-
IV Nagari Bayang Utara	1	-	-	-	-
Koto XI Tarusan	2	-	-	4	1
<b>Pesisir Selatan</b>	<b>25</b>	<b>-</b>	<b>-</b>	<b>40</b>	<b>3</b>

Lanjutan Tabel/Continued Table 1.2.3

Kecamatan Subdistrict	Jenis Bencana Type of Disaster			Jumlah Total
	Kekeringan Drought	Kebakaran Hutan Forrest Fires	Abrasi Pantai Abrasion	
(1)	(6)	(7)	(8)	(9)
Silaut	-	-	1	2
Lunang	-	1	-	2
Basa Ampek Balai Tapan	-	-	-	1
Ranah Ampek Hulu Tapan	-	1	-	9
Pancung Soal	-	-	-	2
Airpura	-	-	-	1
Linggo Sari Baganti	-	-	2	6
Ranah Pesisir	-	-	-	10
Lengayang	-	-	-	10
Sutera	-	1	-	7
Batang Kapas	-	1	1	3
IV Jurai	-	2	-	12
Bayang	-	1	1	7
IV Nagari Bayang Utara	-	-	-	1
Koto XI Tarusan	-	1	-	8
<b>Pesisir Selatan</b>	-	8	5	81

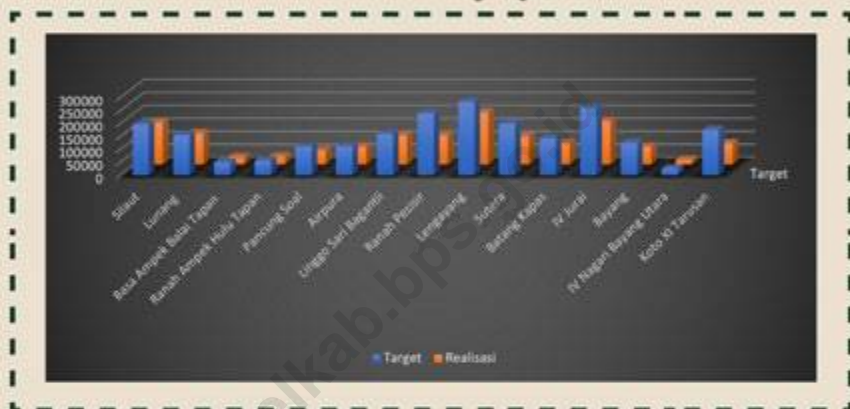
Catatan/Note: Gempa bumi yang tidak ada dampak

Sumber/Source: Badan Penanggulangan Bencana Daerah Kabupaten Pesisir Selatan/ Regional Disaster Management Service of Pesisir Selatan Regency

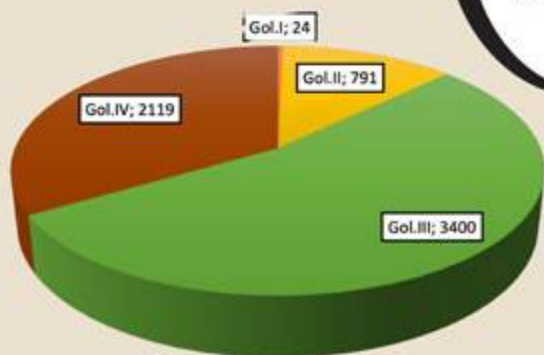
# BAB 2.

# PEMERINTAHAN GOVERNMENT

Target dan Realisasi PBB  
Menurut Kecamatan di Kabupaten Pesisir Selatan, 2021  
(Target and Realization of Land and Building Taxes by Sub-District  
in Pesisir Selatan Regency, 2021)



Jumlah Pegawai Negeri Sipil  
Menurut Golongan Kepangkatan  
di Kabupaten Pesisir Selatan, 2021  
(Number of Civil Servant by Hierarchy in  
Pesisir Selatan Regency, 2021)







**PENJELASAN TEKNIS**

1. Dalam menjalankan tugasnya sebagai kepala daerah yang memimpin suatu daerah otonom dalam hal ini Bupati, maka diperlukan adanya perangkat daerah. Perangkat daerah adalah lembaga atau badan pemerintahan daerah yang membantu kepala daerah dalam menyelenggarakan pemerintahan. Perangkat daerah antara lain terdiri atas sekretariat daerah, sekretariat DPRD, dinas daerah (OPD), lembaga teknis daerah, kecamatan, nagari dan jorong.
2. Bupati dalam menjalankan tugasnya dibantu oleh seorang wakil dimana dalam hal ini disebut wakil bupati. Bupati dan wakil bupati dipilih dalam pemilihan umum daerah yang berlangsung tiap lima tahun sekali.
3. DPRD, adalah mitra kerja dari bupati. Dalam menjalankan tugasnya, DPRD disebut sebagai lembaga legislatif. DPRD kabupaten mempunyai tugas mengawasi jalannya pemerintahan di kabupaten. Selain DPRD juga bertugas untuk membuat peraturan daerah dan menetapkan Rancangan Anggaran Pendapatan dan Belanja Daerah (RAPBD).
4. Sekretariat daerah dipimpin oleh sekretaris daerah. Tugas sekretaris daerah adalah membantu kepala daerah dalam menyusun kebijakan dan mengoordinasikan dinas daerah dan lembaga teknis daerah.
5. Instansi Vertikal adalah perangkat dari Departemen-Departemen atau Lembaga-lembaga Pemerintah bukan Departemen yang mempunyai lingkungan kerja di wilayah yang bersangkutan.
6. Kecamatan merupakan bagian dari

**TECHNICAL NOTES**

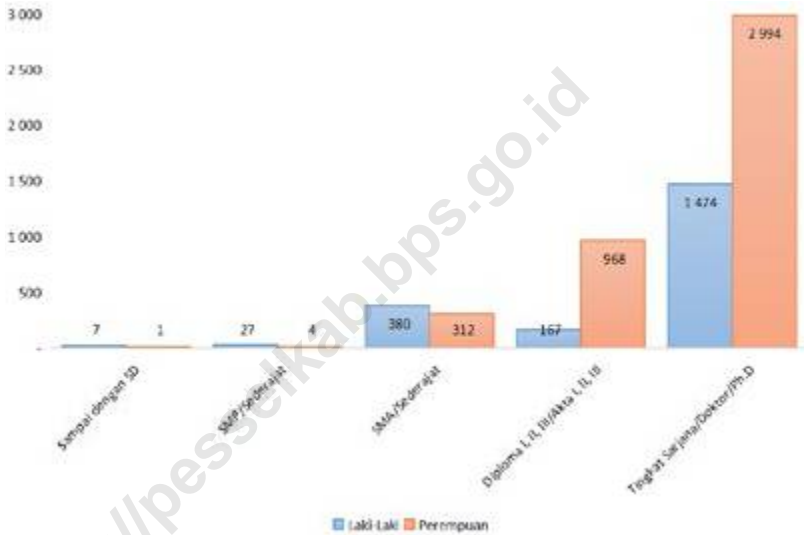
1. *In performing obligation and duties as head of the region who led an autonomous region in this case the Regent, it is necessary to device area. The device is a local agency or local government entity that helps in organizing regional heads of government. The device consists of areas such as regional secretariat, the secretariat of parliament, local agencies (on education), regional technical institutions, sub districts, nagari and villages.*
2. *Regent in proceeding the obligation have an assistant in this case to be called as vice regent. Regent and vice regent were elected in a regional general election occurred every five years.*
3. *Parliament, is a partner of the regent. In performing its duties, the council called the legislature. Regency has the task of overseeing the administration of the district. In addition Council also tasked to make a draft local regulations and establish the State Budget (proposed budget).*
4. *Regional secretariat led by district secretary. Task is to assist the regional secretary in the regional head offices develop policies and coordinate local and regional technical institutions.*
5. *Vertical agency is the agency of the Department-Ministry or Government institutions not having a working environment department in the region concerned.*
6. *Sub-districts are part of the regency. Sub-districts headed by sub-district*

wilayah kabupaten. Kecamatan dipimpin oleh seorang camat. Wilayah kecamatan terdiri atas beberapa nagari.

7. Wilayah nagari terdapat di daerah kabupaten khusus di wilayah provinsi Sumatera Barat. Nagari merupakan perangkat kabupaten di bawah kecamatan.
  8. Realisasi Penerimaan dan Pengeluaran Pemerintah Kabupaten adalah realisasi/perhitungan APBD Kabupaten pada tiap tahun anggaran.
  9. Pendapatan Asli Daerah (PAD) adalah pendapatan yang diperoleh daerah yang dipungut berdasarkan peraturan daerah sesuai dengan peraturan perundang-undangan, guna keperluan daerah yang bersangkutan dalam membiayai kegiatannya.
  10. Dana Perimbangan adalah dana yang bersumber dari pendapatan APBN yang dialokasikan kepada Daerah untuk mendanai kebutuhan daerah dalam rangka pelaksanaan desentralisasi.
  11. Lain-lain Pendapatan yang Sah adalah pendapatan lainnya dari pemerintah pusat dan atau dari instansi pusat, serta dari daerah lainnya.
7. *Nagari areas are in regency specially appeared Sumatera Barat province. Nagari is the sub-area below sub-district.*
  8. *Actual revenue and expenditure of Regency Government is the realization/ regency budget calculations for every fiscal year.*
  9. *Original Local Government Revenue is revenue that withheld based on local regulations in accordance with the legislation, for the purposes of financing their activities.*
  10. *Balanced Budget is the fund coming from the state budget that allocated to regions to fund their needs in the context of decentralization.*
  11. *Other Legal Revenue is other income that coming from the central government and or from the central agencies, as well as from other local government.*

**Gambar** 2.1  
**Figures**

**Jumlah Pegawai Negeri Sipil Menurut Jenis Kelamin dan Tingkat Pendidikan di Kabupaten Peisir Selatan, 2021**  
**Number of Civil Servants by Educational Level and Sex in Pesisir Selatan Regency, 2021**



Sumber/Source: Badan Kepegawaian dan Pengembangan Sumber Daya Manusia Kabupaten Pesisir Selatan/ Regional Civil Service and Human Resource Development Agency of Pesisir Selatan Regency

**Gambar** 2.2  
**Figures**

**Target dan Realisasi Pendapatan Asli Daerah (PAD) (Ribu Rupiah) di Kabupaten Pesisir Selatan, 2021**  
*Target and Realization of Own-Source Revenue (Thousand Rupiah) in Pesisir Selatan Regency, 2021*



Catatan/Note: Belum diaudit/Unaudited

Sumber/Source: Badan Pengelolaan Keuangan Pendapatan dan Aset Daerah Kabupaten Pesisir Selatan / Regional Revenue and Asset Financial Management Agency of Pesisir Selatan Regency

## 2.1 WILAYAH ADMINISTRATIF ADMINISTRATIVE AREA

**Tabel** 2.1.1 **Jumlah Desa/Kelurahan Menurut Kecamatan di Kabupaten Pesisir Selatan, 2017–2021**  
**Table** 2.1.1 **Number of Villages/Kelurahan by Subdistrict in Pesisir Selatan Regency, 2017–2021**

Kecamatan Subdistrict	2017	2018	2019	2020	2021
(1)	(2)	(3)	(4)	(5)	(6)
Silaut	10	10	10	10	10
Lunang	10	10	10	10	10
Basa Ampek Balai Tapan	10	10	10	10	10
Ranah Ampek Hulu Tapan	10	10	10	10	10
Pancung Soal	10	10	10	10	10
Airpura	10	10	10	10	10
Linggo Sari Baganti	16	16	16	16	16
Ranah Pesisir	10	10	10	10	10
Lengayang	9	9	9	9	9
Sutera	12	12	12	12	12
Batang Kapas	9	9	9	9	9
IV Jurai	20	20	20	20	20
Bayang	17	17	17	17	17
IV Nagari Bayang Utara	6	6	6	6	6
Koto XI Tarusan	23	23	23	23	23
<b>Pesisir Selatan</b>	<b>182</b>	<b>182</b>	<b>182</b>	<b>182</b>	<b>182</b>

Catatan/Note: ...

Sumber/Source: Peraturan Kepala Badan Pusat Statistik Nomor 1 Tahun 2022 Tanggal 5 Februari 2022 tentang Perubahan Atas Peraturan Kepala Badan Pusat Statistik Nomor 3 Tahun 2020 tentang Kode dan Nama Wilayah Kerja Statistik Tahun 2020/Chief Statistician Regulation Number 1/2022, February 5 2022, as a revision of Chief Statistician Regulation Number 3 of 2020 on Code and Name of Regional Level of Data Collection.

**Tabel**  
**Table** 2.1.2

**Daftar Nama Nagari dan Kampung Menurut Kecamatan di Kabupaten Pesisir Selatan, 2021**  
**Name List of Village and Sub Village by Subdistrict in Pesisir Selatan Regency, 2021**

<b>Kecamatan Subdistrict</b>	<b>Nagari Village</b>	<b>Kampung Sub Village</b>
(1)	(2)	(3)
Silaut	Sambungo	Tanjung Sari
		Silaut VI
Air Hitam	Air Hitam	Sambungo
		Silaut IV
		Rantau Lengundi
		Silaut V
Lubuk Bunta	Lubuk Bunta	Silaut I
		Lubuk Bunta
Durian Seribu	Durian Seribu	Sumber Sari
		Durian Api
Pasir Banjai	Pasir Banjai	Silaut III
		Rantau Panjang
Talang Binjai	Talang Binjai	TSM Silaut II
		Lebak Balam
		Sido Dadi
Sungai Sarik	Sungai Sarik	Sungai Sarik
		Sungai Limau
Sungai Pulai	Sungai Pulai	Tanah Nago
		Mekar Sari Mulyo
		Silaut III
Sungai Sirah	Sungai Sirah	Gobah Talang Kayu Jao
		Danau Betung
		Pasar Melintang

Lanjutan Tabel/Continued Table 2.1.2

<b>Kecamatan Subdistrict</b>	<b>Nagari Village</b>	<b>Kampung Sub Village</b>
(1)	(2)	(3)
Silaut	Silaut	Dusun Tuo
		Talang Mandiangin
		Silaut
Lunang	Lunang Selatan	Pasar Sebelah
		Tanjung Beringin V
		Tanjung Beringin VI
	Lunang Tiga	Tanjung Beringin IV
		Ujung Jaya
		Marga Mulya
	Lunang Dua	Tanjung Mulya
		Mekar Sari
		Mekar Jaya
		Sido Mulya
	Pondok Parian Lunang	Wungu Rejo
		Kumbang Gedang
		Bukit Tapus
	Lunang Tengah	Pondok Talang
		Sungai Gedang
Lunang Satu	Sido Rejo	
	Pasar Pagi	
	Tegal Rejo	
Sindang Lunang	Sindang	
	Upt Sindang	
	Sungai Lasi	



Lanjutan Tabel/Continued Table 2.1.2

<b>Kecamatan Subdistrict</b>	<b>Nagari Village</b>	<b>Kampung Sub Village</b>	
(1)	(2)	(3)	
Lunang	Lunang Utara	Talang Medan	
		Kumbang Satu	
	Lunang	Medan Jaya	
		Rantau Ketaka	
		Lubuk Sitepung	
		Pondok Pematang	
	Lunang Barat	Talang Sari IV	
		Tanjung Raya	
	Basa Ampek Balai Tapan	Tanjung Pondok Tapan	Tanjung Pondok
			Talang Bungo
Batang Arah Tapan		Pasar 60	
		Pengantingan	
		Bukit Buai Tapan	
Riak Danau Tapan		Rawan Bubur	
		Air Dingin	
		Sungai Rumbai	
Batang Betung Tapan		Riak Danau	
		Pasar Raya	
		Tebing Tinggi	
Kota Anau Tapan		Koto Anau	
		Lalang	
Tapan		Alang Rambah	
		Labuan	
Pasar Tapan		Pasar Bukit	
	Pasar Belakang		

Lanjutan Tabel/*Continued Table 2.1.2*

<b>Kecamatan Subdistrict</b>	<b>Nagari Village</b>	<b>Kampung Sub Village</b>
(1)	(2)	(3)
Basa Ampek Balai Tapan	Ampang Tulak Tapan	Air Batu
		Sungai Durian
	Dusun Baru Tapan	Dusun Baru Dusun Mudik
Ranah Ampek Hulu Tapan	Simpang Gunung Tapan	Simpang Gunung Talang Kundi
	Limau Purut Tapan	Penedah Penedah Hilir
		Talang Balarik Tapan
	Tebing Tinggi Tapan	Tebing Tinggi Bukit Putus
		Kampung Tengah
	Sungai Gambir Sako	
		Binjai Tapan
	Talang Koto Pulai	
		Kubu Tapan
	Sungai Pinang Tapan	

Lanjutan Tabel/*Continued Table 2.1.2*

<b>Kecamatan Subdistrict</b>	<b>Nagari Village</b>	<b>Kampung Sub Village</b>
(1)	(2)	(3)
Pancung Soal	Inderapura Selatan	Sungai Kuyung
		Sungai Gemuruh
	Kudo-Kudo Inderapura	Kudo-Kudo
		Kepala Bandar
	Tigo Sungai Inderapura	Sungai Aksa
		Rimbo Panjang
	Inderapura Tengah	Cluang
		Pasa Malintang
	Tluk Amplu Inderapura	Air Terjun
		Pulau Makan
	Inderapura	Hilalang
		Panambam
		Berok
	Tigo Sepakat Inderapura	Geti Mudik
		Geti Hilir
		Embancang Limus
	Inderapura Barat	Pasar Gedang
		Tanjung Batang Kapas
	Muaro Sakai Inderapura	Lubuk Gedang Lamo
		Tanjung Medan
		Muaro Sakai
		Muaro Gedang
	Simpang Lama Inderapura	Pendakian
		Rawang Gemulau

Lanjutan Tabel/*Continued Table 2.1.2*

<b>Kecamatan Subdistrict</b>	<b>Nagari Village</b>	<b>Kampung Sub Village</b>
(1)	(2)	(3)
Airpura	Tanah Bakali	Air Batu
		Tanah Bakali
	Lalang Panjang Inderapura	Sualang
		Pakan Salasa
	Muara Inderapura	Bukit Bujang-Bujang
		Air Mati
	Lubuk Betung Inderapura	Kampung Dalam
		Rantau Mipih
	Palokan Inderapura	Palokan
		Ujung Tanah
	Tluk Kualo Inderapura	Medan Baik
		Rimbo Lunang
	Pulau Rajo Inderapura	Batang Tindih
		Kayu Kuniang
	Inderapura Utara	Lubuk Betung Tengah
Lubuk Betung Hilir		
Inderapura Timur	Koto Pandan	
	Lubuk Pandan	
Damar Lapan Batang Inderapura	Tanah Bajak	
	PematangT angh	
Linggo Sari Baganti	Muara Gadang Air Haji	Muara Gadang Barat
		Muara Gadang Timur
	Air Haji Barat	Palak Langang
		Labuhan Tanjak
		Durian Pandaan

Lanjutan Tabel/Continued Table 2.1.2

<b>Kecamatan Subdistrict</b>	<b>Nagari Village</b>	<b>Kampung Sub Village</b>
(1)	(2)	(3)
Linggo Sari Baganti	Muara Kandis Punggasan	Muara Kandis
		Kandis
	Air Haji Tenggara	Harapan Jaya
		Lubuk Buaya
		Bukit Silapu
		Koto Gadang
		Air Sikambing
	Pasar Lama Muara Air Haji	Pasar Lama
		Muara Air Haji
	Air Haji Tengah	Tanjung Medan
		Tanjung Mudik
		Alang Sungkai
	Rantau Simalenang Air Haji	Luar Parit
		Sikabu
		Danau
		Bukit Kaciak
		Koto Langang
	Sungai Sirah Air Haji	Sungai Sirah Mudik
		Sungai Sirah Hilir
	Punggasan Utara	Bukit Putus Luar
		Tandikat Air Jambu
	Lagan Hilir Punggasan	Bukit Putus Dalam
		Lagan Gadang Hilir
Lagan Mudik Punggasan	Lagan Kecil	
	Lagan Gedang Mudik	

Lanjutan Tabel/*Continued Table 2.1.2*

<b>Kecamatan Subdistrict</b>	<b>Nagari Village</b>	<b>Kampung Sub Village</b>	
(1)	(2)	(3)	
Linggo Sari Baganti	Padang XI Punggasan	Koto Merapak	
		Rantau Batu Ambacang	
		Padang Kayu Dadih	
	Punggasan Timur	Koto Langang	
		Balik Gunung	
		Tengah Padang	
		Koto Panjang	
	Punggasan	Rantau Batu Pasar	
		Singkaring Rimbo Panjang	
	Aie Haji	Koto Panai	
		Koto Marapak	
		Kumpulan Benang	
	Pasar Bukit Air Haji	Rawang Bakung	
Ranah Pesisir	Sungai Tunu Barat	Koto Merapak	
		Muaro Pandan	
		Koto Baru	
		Koto Baru Rawang	
	Sungai Liku Pelangai	Padang Sirih	
		Kelok Koto Langang	
		Sungai Liku Tengah	
		Sungai Liku Atas	
		Pasia Pelangai	Padang Laban
			Labuhan

Lanjutan Tabel/*Continued Table 2.1.2*

<b>Kecamatan Subdistrict</b>	<b>Nagari Village</b>	<b>Kampung Sub Village</b>	
(1)	(2)	(3)	
Ranah Pesisir	Koto VIII Pelangai	Koto VIII Mudiek	
		Koto VIII Hilie	
	Pelangai Gadang	Pelangai Gadang	
		Limau Sundai Teratak	
	Pelangai Kaciak	Pelangai Kaciak Hilie	
		Pelangai Kaciak Mudiek	
	Sungai Tunu Utara	Koto Gadang	
		Tanjung Durian	
	Sungai Tunu Utara Pelangai	Koto Panjang	
		Koto Nan IV	
	Sungai Tunu		Air Batu
			Pasar Sungai Tunu
			Koto Kabun
			Ampalu
			Labuh Gajah
Nyiur Melambai Pelangai		Sumedang	
		Air Tambang	
Lengayang	Lakitan Utara	Pasar Baru	
		Padang Mandiangin	
		Padang Marapalam	
		Padang Cupak	
	Lakitan	Pasar Lakitan	
		Tarok	
		Gurun Panjang	
		Daratan Marantih	

Lanjutan Tabel/Continued Table 2.1.2

<b>Kecamatan Subdistrict</b>	<b>Nagari Village</b>	<b>Kampung Sub Village</b>
(1)	(2)	(3)
Lengayang	Kambang	Nyiur Gading
		Talang Tan Saidi
		Limau Manis Kulam
		Kayu Kalek
		Medan Baik
		Sumbaru
	Kambang	Koto Baru
		Padang Limau Manis
	Lakitan Selatan	Karang Tengah
		Seberang Tarok
		Lubuk Begalung
	Lakitan Timur	Koto Raya
		Koto Rawang
		Sikabu
		Tebing Tinggi
	Kambang Barat	Pasar Kambang
Pasar Gompong		
Rangeh		
Talang		
Kambang Utara		
Kambang Utara	Kambang Harapan	
	Lubuk Sarik	
	Kampung Baru	
	Pasia Laweh	
	Ganting Kubang	
		Padang Panjang I



Lanjutan Tabel/*Continued Table 2.1.2*

<b>Kecamatan Subdistrict</b>	<b>Nagari Village</b>	<b>Kampung Sub Village</b>
(1)	(2)	(3)
Lengayang	Kambang Utara	Padang Panjang II
		Kampung Akat
	Kambang Timur	Ganting
		Kapau
		Tampunik
		Pauh
		Koto Kandis
	Lakitan Tengah	Koto Pulai
		Tanjung Durian
		Air Kalam
Pulai		
Koto Lamo		
Sutera	Rawang Gunung Malelo Surantih	Rawang
		Gunung Malelo
	Koto Taratak	Koto Taratak
		Tanjung Alai
	Lansano Taratak	Lansano
		Air Terjun Lansano
	Gantiang Mudiak Utara Surantih	Batu Bala
		Langgai
	Gantiang Mudiak Selatan Surantih	Ampalu
		Kayu Aro
Koto Nan Tigo Selatan Surantih	Koto Panjang	
	Koto Merapak	

Lanjutan Tabel/Continued Table 2.1.2

<b>Kecamatan Subdistrict</b>	<b>Nagari Village</b>	<b>Kampung Sub Village</b>	
(1)	(2)	(3)	
Sutera	Aur Duri Surantih	Timbulun	
		Pasir Nan Panjang	
	Amping Parak Timur	Gunung Pauh	
		Bukit Kaciak	
		Sikabu Munto	
		Taratak Panas	
		Tanjung Gadang	
		Taratak	Pasar Taratak
			Air Terjun
		Surantih	Pasar Surantih
			Sungai Sirah
		Amping Parak	Alai
	Padang Laweh		
	Padang Tae		
	Koto Tarok		
	Ujung Air		Pasar Amping Parak
	Koto Nan Tigo Utara Surantih	Kayu Gadang	
Kayu Gadang Tengah			
Kayu Gadang Tigo Koto			
Batang Kapas	IV Koto Hilie	Jalamu	
		Pasar Kuok	
		Limau Sundai	

Lanjutan Tabel/Continued Table 2.1.2

<b>Kecamatan Subdistrict</b>	<b>Nagari Village</b>	<b>Kampung Sub Village</b>
(1)	(2)	(3)
Batang Kapas	IV Koto Hilie	Bukit Tambun Tulang
		Teluk Betung
Koto Nan Duo IV Koto Hilie	IV Koto Hilie	Anakan
		Teluk Kasai
		Sungai Bungin
		Sapan
Koto Nan Tigo IV Koto Hilie	IV Koto Hilie	Sungai Pampan
		Limau Manih
		Kalumpang
IV Koto Mudiek	IV Koto Mudiek	Balai Lamo
		Kepala Bandar
		Lubuk Nyiur
		Limpaso
Taluk	Taluk	Pasar Taluak
		Ujung Batu
		Gurun Laweh
Sungai Nyalo IV Koto Mudiek	IV Koto Mudiek	Sungai Nyalo
		Taman Jaya Bungo Tanjung
Taluk Tigo Sakato	Taluk Tigo Sakato	Tanjung Kandis
		Koto Panjang
		Koto Kaduduak
Taratak Tempatih IV Koto Mudiek	IV Koto Mudiek	Teratak Tempatih
		Padang Galundi

Lanjutan Tabel/*Continued Table 2.1.2*

<b>Kecamatan Subdistrict</b>	<b>Nagari Village</b>	<b>Kampung Sub Village</b>
(1)	(2)	(3)
Batang Kapas	Tuik IV Koto Mudiek	Koto Gunung
		Tuik
		Kampung Baru
IV Jurai	Sungai Gayo Lumpo	Sungai Gayo
		Koto
		Rumah Gadang
		Salido
		Balai Lamo Salido
		Kampung Luar
		Koto Salido
		Pasar Salido
		Salido
		Laban Salido
		Koto Rawang
		Sungai Salak
		Limau Gadang Lumpo
Limau Gadang		
Alai		
Sawah Liek		
Batu Kunik Lumpo	Batu Kunik	Batu Gadang
Taratak Tengah Lumpo	Taratak Tengah	Bukik Parik
Balai Sinayan Lumpo	Balai Sinayan	Jua Banyak
Ampuan Lumpo	Ampuan	

Lanjutan Tabel/Continued Table 2.1.2

<b>Kecamatan Subdistrict</b>	<b>Nagari Village</b>	<b>Kampung Sub Village</b>
(1)	(2)	(3)
IV Jurai	Ampuan Lumpo	Rimbo Laweh
		Pasa
	Ampang Tareh Lumpo	Ampang Tareh
		Barangan
		Tanah Bato
	Gunung Bungkuak Lumpo	Gunung Bungkuak
		Puncak Sabuang
Painan		Painan Utara
		Bukit Putus
		Rawang
	Bukik Kaciak Lumpo	Bukik Kaciak
		Koto Ranggo
		Ambacang Badak
	Painan Timur Painan	Painan Timur
		Kampung Tengah
Painan Selatan Painan		Sungai Nipah
		Carocok Painan
		Painan Selatan
Sago Salido		Baru Sago
		Sianik Sago
		Karang Sago
Bungo Pasang Salido		Bungo Pasang III
		Bungo Pasang II
		Bungo Pasang I

Lanjutan Tabel/*Continued Table 2.1.2*

<b>Kecamatan Subdistrict</b>	<b>Nagari Village</b>	<b>Kampung Sub Village</b>	
(1)	(2)	(3)	
IV Jurai	Tambang	Tambang	
		Mesin Gergaji	
	Sungai Sariak Lumpo	Sungai Sariak	
		Kasai	
	Lumpo	Bukit Siayah	
		Parak Gadang	
	Salido Sari Bulan	Salido Kecil	
		Koto Lamo	
	Bayang	Kapelgam Koto Barapak	Kapencong
			Lubuk Gambia
Kapujan Koto Barapak		Parit Rantang	
		Kapujan	
Koto Baru Koto Barapak		Koto Baru	
		Kapalo Koto	
Kubang Koto Barapak		Lembah Gumanti	
		Kubang	
Gurun Panjang Selatan		Teluk Nibung	
		Karang Pauh	
		Tanjung Saba	
Gurun Panjang Barat		Sungai Putih	
		Tanah Kareh	
		Tanah Kareh Gadang	
Aur Begalung Talaok		Lubuk Aur	
		Lubuk Begalung	

Lanjutan Tabel/Continued Table 2.1.2

<b>Kecamatan Subdistrict</b>	<b>Nagari Village</b>	<b>Kampung Sub Village</b>
(1)	(2)	(3)
Bayang	Gurun Panjang Utara	Teluk Bakung
		Guncer Jaya
		Kampung Tengah
		Kampung Tengah Simpang
	Sawah Laweh Pasar Baru	Ambacang
		Koto Jua
		Lubuk Anau
		Gurun Lawas
	Asam Kamba Pasar Baru	Ambacang Kamba
		Limau Asam
		Tanjung Durian Pasar Baru
	Tanjung Durian Pasar Baru	Labuh Tanjung Durian
		Marapalam
		Lubuk Bay Simpang Empat
Api-Api Pasar Baru		
Api-Api Pasar Baru	Muara Api-Api	
	Pasar Api-Api	
	Kenanga Api-Api	
Gurun Panjang	Gurun Panjang	
	Lereng Bukit	
Koto Barapak	Koto Berapak	
	Buah Tarok	
	Rumah Panjang	
Pasar Baru	Pasar Baru	
	Lubuk Kumpai	
	Luhung	

Lanjutan Tabel/*Continued Table 2.1.2*

<b>Kecamatan Subdistrict</b>	<b>Nagari Village</b>	<b>Kampung Sub Village</b>	
(1)	(2)	(3)	
Bayang	Talaok	Talaok	
		Lubuk Pasing	
	Kapeh Panji Jaya Talaok	Jambak	
		Apa Jaya	
IV Nagari Bayang Utara	Pancung Taba	Ganting	
		Pancung Taba	
	Puluik Puluik Selatan	Dilan Pancung Taba	
		Asam Kumbang	
		Asam Kumbang Selatan	
	Muaro Aie	Calau	
		Muaro Aie	
		Dilan	
	Koto Ranah		Limau Puruik
			Taratak
			Padang Pasir
			Ranah Bayang
			Bayang Janih
	Puluik Puluik		Puluik-Puluik
Teratak Baru			
Limau Gadang Pancung Taba		Teratak Teleng	
		Limau-Limau	
		Ngalau Gadang	
Koto XI Tarusan	Batu Hampar	Batu Hampar	
		Parak Batu Patah	



Lanjutan Tabel/Continued Table 2.1.2

<b>Kecamatan Subdistrict</b>	<b>Nagari Village</b>	<b>Kampung Sub Village</b>
(1)	(2)	(3)
Koto XI Tarusan	Jinang Kampung Pansur Ampang Pulau	Jinang Surau Anjuang
		Pansur
	Siguntur Tua	Siguntur Tua
		Tarandam
	Barung-Barung Balantai Timur	Koto Panjang
		Jaruai Durian Kadok
	Duku Utara	Dalam Dusun
		Kampung Tanjung
	Batu Hampar Selatan	Sako
		Sawah
	Kampung Baru Korong Nan Ampek	Kampung Baru
		Korong Nan Ampek
	Setara Nanggalo	Seberang Sawah
		Taluak Raya
		Sungai Tawar
		Pincuran Batu
	Sungai Nyalo Mudiak Aie	Mudiak Aia
		Sungai Nyalo
	Cerocok Anau Ampang Pulau	Cerocok Anau
		Anau Pubawak
Pulau Karam Ampang Pulau	Muaro Karang Tengah	
	Pulau Karam	
Barung Barung Balantai Selatan	Koto Pulau	
	Sungai Sangkir	

Lanjutan Tabel/*Continued Table 2.1.2*

<b>Kecamatan Subdistrict</b>	<b>Nagari Village</b>	<b>Kampung Sub Village</b>
(1)	(2)	(3)
Koto XI Tarusan	Mandeh	Taratak
		Tangah
	Kapuh Utara	Baru
		Sawah Liat
	Taratak Sungai Lundang	Sungai Talang
		Taratak
	Siguntur	Kapalo Koto
		Kampung Jirek
	Sungai Pinang	Kampung Koto
		Koto
	Duku	Pasa
		Duku
	Nanggalo	Simaung
		Nanggalo
	Ampang Pulai	Pasar Simpang Tigo
		Tanjung Sawah
	Kapuh	Nanggalo Dalam
		Simpang
	Barung-Barung Balantai Tengah	Kambeh Batu Kalang
		Kapuh
	Barung Barung Balantai	Gurun Panjang
		Sungai Tanuak
		Rantai
		Pasar Utara
		Pasar

Catatan/Note: ...

Sumber/Source: Dinas Pemberdayaan Masyarakat dan Desa Kabupaten Pesisir Selatan/*Community and Village Development Agency of Pesisir Selatan Regency*

## 2.2 DEWAN PERWAKILAN RAKYAT DAERAH REGIONAL HOUSE OF REPRESENTATIVE

**Tabel** 2.2.1 **Daftar Nama Ketua DPRD Kabupaten Pesisir Selatan, Masa Jabatan dan Pendidikan Tertinggi yang Ditamatkan, 1972-2021**  
**Name List, Tenure and Education Level of Chairman of Pesisir Selatan House of Representative, 1972-2021**

<b>Nama Name</b>	<b>Masa Jabatan Tenure</b>	<b>Pendidikan Tertinggi yang Ditamatkan Education Level</b>
	(2)	(3)
M. HUSIN DT. MDR. BAHASA	1972-1977	SLTA
M. NOOR ISKANDAR	1977-1982	SLTA
SYAHMINAN SYAH	1982-1987	SLTA
A. RUSYID AMRA	1987-1992	SLTA
USMAN MAHMUD	1992-1997	AKABRI
DRS. H. RUSLI NASUTION	1997-1999	AKABRI
DRS. LUKMAN	1999-2004	Sarjana
ALIRMAN SORI, SH. M.Hum	2004-2009	Pasca Sarjana
DRS. MARDINAS N SYAIR, MM	2009-2014	Pasca Sarjana
MARTAWIJAYA DT. RAJO BAGAMPO S.Pd	2014-2017	Sarjana
DEDI RAHMANTO PUTRA, SIP	2017-2020	Sarjana
ERMIZEN, S.Pd	2020-2024	Sarjana

Catatan/Note: ...

Sumber/Source: Sekretariat DPRD Kabupaten Pesisir Selatan/Pesisir Selatan's House of Representative

**Tabel**  
**Table** 2.2.2

**Jumlah Anggota Dewan Perwakilan Rakyat Daerah  
Menurut Partai Politik dan Jenis Kelamin di Kabupaten  
Pesisir Selatan, 2021**  
*Number of Regional House of Representatives's Members  
by Political Parties and Sex in Pesisir Selatan Regency,  
2021*

<b>Partai Politik</b> <i>Political Parties</i>	<b>Laki-laki</b> <i>Male</i>	<b>Perempuan</b> <i>Female</i>	<b>Jumlah</b> <i>Total</i>
(1)	(2)	(3)	(4)
PKB	3	-	3
Gerindra	5	-	5
PDI-P	2	2	4
Golkar	3	1	4
NasDem	5	-	5
Berkarya	1	-	1
PKS	5	-	5
Perindo	1	-	1
PPP	3	-	3
PAN	5	-	5
Hanura	2	-	2
Demokrat	5	-	5
PBB	2	-	2
<b>Pesisir Selatan</b>	<b>42</b>	<b>3</b>	<b>45</b>

Catatan/Note: ...

Sumber/Source: Sekretariat DPRD Kabupaten Pesisir Selatan/Pesisir Selatan's House of Representative

**Tabel**  
**Table 2.2.3****Jumlah Pemilih Terdaftar Pada Pemilu di Kabupaten Pesisir Selatan, 1971-2019**  
**Number of Registered Voter in General Election in Pesisir Selatan Regency, 1971-2019**

Tahun Pemilihan Year	Jumlah Pemilih/ Number of Voter		Persentase Percentage
	Terdaftar Registered	Menggunakan Hak Pilih Turnout	
(1)	(2)	(3)	(4)
1971	117 757	112 592	95,61
1977	147 075	143 832	97,80
1982	160 961	148 680	92,37
1987	181 500	174 328	96,05
1992	203 584	200 998	98,73
1997	217 589	217 439	99,93
1999	219 341	169 140	77,11
2004	258 751	199 876	77,25
2009	277 963	206 221	74,19
2014	323 149	238 193	73,71
2019	331 260	270 120	81,54

Catatan/Note: ...

Sumber/Source: Komisi Pemilihan Umum Kabupaten Pesisir Selatan/Election Committee of Pesisir Selatan Regency

**Tabel**  
**Table** 2.2.4

**Jumlah Pemilih Terdaftar Pada Pemilu Menurut  
Kecamatan di Kabupaten Pesisir Selatan, 2019**  
*Number of Registered Voter in General Election by  
Subdistrict in Pesisir Selatan Regency, 2019*

Kecamatan Subdistrict	Jumlah Pemilih Terdaftar Number of Registered Voter	Persentase Percentage
(1)	(2)	(3)
Silaut	10 427	3,08
Lunang	14 820	4,37
Basa Ampek Balai Tapan	10 494	3,10
Ranah Ampek Hulu Tapan	10 544	3,11
Pancung Soal	15 918	4,70
Airpura	11 683	3,45
Linggo Sari Baganti	33 325	9,83
Ranah Pesisir	22 844	6,74
Lengayang	41 563	12,26
Sutera	37 120	10,95
Batang Kapas	24 264	7,16
IV Jurai	34 546	10,19
Bayang	29 340	8,66
IV Nagari Bayang Utara	6 008	1,77
Koto XI Tarusan	36 016	10,63
<b>Pesisir Selatan</b>	<b>338 912</b>	<b>100,00</b>

Catatan/Note: ...

Sumber/Source: Komisi Pemilihan Umum Kabupaten Pesisir Selatan/Election Committee of Pesisir Selatan Regency

**Tabel**  
**Table** 2.2.5

**Jumlah Pemilih Terdaftar dan Jumlah Wajib Pilih Yang Memberikan Suara Di TPS Pada Pemilu Legislatif Menurut Kecamatan di Kabupaten Pesisir Selatan, 2019**  
**Number of Registered Voter and Voter Turnout at TPS in General Election by Subdistrict in Pesisir Selatan Regency, 2019**

Kecamatan Subdistrict	Jumlah Pemilih Number of Elector		Persentase Percentage
	Terdaftar Registered	Memilih Turnout	
(1)	(2)	(3)	(4)
Silaut	9 842	8 685	88,24
Lunang	14 555	12 231	84,03
Basa Ampek Balai Tapan	9 804	8 629	88,02
Ranah Ampek Hulu Tapan	10 479	8 700	83,02
Pancung Soal	16 121	13 128	81,43
Airpura	11 139	8 867	79,60
Linggo Sari Baganti	32 195	24 787	76,99
Ranah Pesisir	21 730	18 217	83,83
Lengayang	42 325	33 103	78,21
Sutera	36 561	29 865	81,69
Batang Kapas	22 982	18 256	79,44
IV Jurai	32 598	28 533	87,53
Bayang	28 974	23 618	81,51
IV Nagari Bayang Utara	5 829	4 632	79,46
Koto XI Tarusan	36 126	28 869	79,91
<b>Pesisir Selatan</b>	<b>331 260</b>	<b>270 120</b>	<b>81,54</b>

Catatan/Note: ...

Sumber/Source: Komisi Pemilihan Umum Kabupaten Pesisir Selatan/Election Committee of Pesisir Selatan Regency

**Tabel**  
**Table 2.2.6****Jumlah Suara yang Diperoleh Masing-Masing Orsospol di Kabupaten Pesisir Selatan, 1971-2019**  
**Number of Votes Obtained by Political Party in General Election in Pesisir Selatan Regency, 1971-2019**

Tahun Years	Jumlah Suara Number of Votes						
	PKB	Gerindra	PDI-P	Golkar	NasDem	Berkarya	PKS
(1)	(2)	(3)	(4)	(5)	(6)	(7)	(8)
1971	-	-	558	97 654	-	-	-
1977	-	-	433	120 946	-	-	-
1982	-	-	690	104 889	-	-	-
1987	-	-	1 239	156 779	-	-	-
1992	-	-	1 606	193 147	-	-	-
1997	-	-	815	213 942	-	-	-
1999	1 654	-	22 196	42 566	-	-	-
2004	4 081	-	6 458	36 778	-	-	-
2009	4 698	-	3 644	23 960	-	-	-
2014	10 367	27 057	12 782	28 892	26 653	-	16 533
2019	17 059	25 879	16 711	26 142	24 457	11 735	22 268

Catatan/Note: ...

Sumber/Source: Komisi Pemilihan Umum Kabupaten Pesisir Selatan/Election Committee of Pesisir Selatan Regency



Lanjutan Tabel/*Continued Table 2.2.6*

Tahun Years	Jumlah Suara Number of Votes					Jumlah Total
	PPP	PAN	Hanura	Demokrat	Lainnya	
(1)	(9)	(10)	(11)	(12)	(13)	(14)
1971	14 380	-	-	-	-	112 592
1977	21 981	-	-	-	-	143 360
1982	43 101	-	-	-	-	148 680
1987	16 310	-	-	-	-	174 328
1992	6 245	-	-	-	-	200 998
1997	2 682	-	-	-	-	217 439
1999	35 647	34 371	-	-	16 018	152 452
2004	16 328	24 401	-	-	111 830	199 876
2009	9 564	24 130	-	31 787	95 141	192 924
2014	22 403	24 743	24 234	19 708	17 272	230 644
2020	19 182	22 655	15 096	25 508	29 071	255 763

Catatan/Note: ...

Sumber/Source: Komisi Pemilihan Umum Kabupaten Pesisir Selatan/*Election Committee of Pesisir Selatan Regency*

**Tabel**  
**Table** 2.2.7

**Komposisi Keanggotaan DPRD di Kabupaten Pesisir Selatan, 1971-2019**  
*The Membership Composition of Pesisir Selatan People's Representative Council, 1971-2019*

Tahun Years	Partai Politik Political Party							
	PKB	Gerindra	PDI-P	Golkar	NasDem	Garuda	Berkarya	PKS
(1)	(2)	(3)	(4)	(5)	(6)	(7)	(8)	(9)
1971	-	-	-	17	-	-	-	-
1977	-	-	-	19	-	-	-	-
1982	-	-	-	18	-	-	-	-
1987	-	-	-	26	-	-	-	-
1992	-	-	-	29	-	-	-	-
1997	-	-	-	30	-	-	-	-
1999	-	-	5	9	-	-	-	-
2004	-	-	1	13	-	-	-	-
2009	-	-	-	6	-	-	-	4
2014	1	5	2	6	2	-	-	5
2020	3	5	4	4	5	-	1	5

Lanjutan Tabel/Continued Table 2.2.7

Tahun Years	Partai Politik Political Party							Jumlah Total
	Perindo	PPP	PSI	PAN	Hanura	Demokrat	PBB	
(1)	(10)	(11)	(12)	(13)	(14)	(15)	(16)	(17)
1971	-	3	-	-	-	-	-	20
1977	-	4	-	-	-	-	-	23
1982	-	7	-	-	-	-	-	25
1987	-	3	-	-	-	-	-	29
1992	-	1	-	-	-	-	-	30
1997	-	-	-	-	-	-	-	30
1999	-	8	-	-	-	-	-	22
2004	-	4	-	6	-	-	-	24
2009	-	4	-	6	-	5	-	25
2014	-	4	-	5	5	5	5	45
2020	1	3	-	5	2	5	2	45

Catatan/Note: ...

Sumber/Source: Komisi Pemilihan Umum Kabupaten Pesisir Selatan/Election Committee of Pesisir Selatan Regency

**Tabel**  
**Table 2.2.8**

**Jumlah Suara yang diperoleh Masing Masing Orsospol  
Menurut Wilayah Pemilihan di Kabupaten Pesisir Selatan,  
2019**  
*Number of Votes Obtained by Political Party by Region of  
Election in Pesisir Selatan Regency, 2019*

Partai Politik <i>Political Party</i>	Wilayah Pemilihan <i>Region of Election</i>		
	Wilayah I <i>Reg I</i>	Wilayah II <i>Reg II</i>	Wilayah III <i>Reg III</i>
(1)	(2)	(3)	(4)
PKB	1 747	4 564	4 997
Gerindra	5 761	4 077	5 720
PDI-P	2 629	4 055	3 052
Golkar	4 372	5 390	7 132
NasDem	2 684	4 090	6 246
Garuda	49	452	100
Berkarya	2 629	2 482	2 405
PKS	4 742	4 186	4 537
Perindo	1 942	2 596	1 711
PPP	3 288	2 651	4 965
PSI	1 181	1 247	1 481
PAN	2 991	2 926	5 855
Hanura	2 281	3 295	5 212
Demokrat	6 730	5 196	2 974
PBB	1 924	3 961	4 257
PKPI	15	16	19

Lanjutan Tabel/Continued Table 2.2.8

Partai Politik Political Party	Wilayah Pemilihan Region of Election		Jumlah Total
	Wilayah IV Reg IV	Wilayah V Reg V	
(1)	(5)	(6)	(7)
PKB	3 691	2 060	17 059
Gerindra	4 721	5 600	25 879
PDI-P	571	6 404	16 711
Golkar	2 542	6 706	26 142
NasDem	3 953	7 484	24 457
Garuda	164	48	813
Berkarya	1 344	2 875	11 735
PKS	4 938	3 865	22 268
Perindo	1 422	3 932	11 603
PPP	2 094	6 184	19 182
PSI	647	660	5 216
PAN	4 892	5 991	22 655
Hanura	2 649	1 659	15 096
Demokrat	6 581	4 207	25 688
PBB	971	236	11 349
PKPI	20	20	90

Catatan/Note: ...

Sumber/Source: Komisi Pemilihan Umum Kabupaten Pesisir Selatan/Election Committee of Pesisir Selatan Regency

**Tabel**  
**Table** 2.2.9

**Komposisi Keanggotaan DPRD Menurut Wilayah  
Pemilihan dan Orsospol di Kabupaten Pesisir Selatan,  
2019-2024**  
*The Membership Composition of Regional People's  
Representative Council by Region of Election and Political  
Party in Pesisir Selatan Regency, 2019-2024*

Partai Politik Political Party	Wilayah Pemilihan Region of Election					Jumlah Total
	Wilayah I Reg I	Wilayah II Reg II	Wilayah III Reg III	Wilayah IV Reg IV	Wilayah V Reg V	
(1)	(2)	(3)	(4)	(5)	(6)	(7)
PKB	1	-	1	1	-	3
Gerindra	1	1	1	1	1	5
PDI-P	1	1	1	-	1	4
Golkar	1	1	1	-	1	4
NasDem	1	1	1	1	1	5
Garuda	-	-	-	-	-	-
Berkarya	-	-	-	-	1	1
PKS	1	1	1	1	1	5
Perindo	-	-	-	-	1	1
PPP	1	-	1	-	1	3
PSI	-	-	-	-	-	-
PAN	1	1	1	1	1	5
Hanura	-	-	1	1	-	2
Demokrat	1	1	1	1	1	5
PBB	-	1	1	-	-	2
PKPI	-	-	-	-	-	-

Catatan/Note: ...

Sumber/Source: Komisi Pemilihan Umum Kabupaten Pesisir Selatan/Election Committee of Pesisir Selatan Regency

**Tabel**  
**Table** 2.2.10

**Jumlah Pemilih Terdaftar Pada Pemilihan Kepala Daerah  
2020 Menurut Kecamatan di Kabupaten Pesisir Selatan**  
**Number of Registered Voter in Regional Election 2020 by  
Subdistrict in Pesisir Selatan Regency**

Kecamatan Subdistrict	Jumlah Pemilih Terdaftar Number of Registered Voter	Persentase Percentage
(1)	(2)	(3)
Silaut	10 427	3,08
Lunang	14 820	4,37
Basa Ampek Balai Tapan	10 494	3,10
Ranah Ampek Hulu Tapan	10 544	3,11
Pancung Soal	15 918	4,70
Airpura	11 683	3,45
Linggo Sari Baganti	33 325	9,83
Ranah Pesisir	22 844	6,74
Lengayang	41 563	12,26
Sutera	37 120	10,95
Batang Kapas	24 264	7,16
IV Jurai	34 546	10,19
Bayang	29 340	8,66
IV Nagari Bayang Utara	6 008	1,77
Koto XI Tarusan	36 016	10,63
<b>Pesisir Selatan</b>	<b>338 912</b>	<b>100,00</b>

Catatan/Note: ...

Sumber/Source: Komisi Pemilihan Umum Kabupaten Pesisir Selatan/Election Committee of Pesisir Selatan Regency

**Tabel**  
**Table** 2.2.11

**Jumlah Pemilih Terdaftar dan Jumlah Wajib Pilih Yang Memberikan Suara Di TPS Pada Pemilihan Kepala Daerah 2020 Menurut Kecamatan di Kabupaten Pesisir Selatan**  
***Number of Registered Voter and Voter Turnout at TPS in Regional Election 2020 by Subdistrict in Pesisir Selatan Regency***

Kecamatan <i>Subdistrict</i>	Jumlah Pemilih <i>Number of Elector</i>		Persentase <i>Percentage</i>
	Terdaftar <i>Registered</i>	Memilih <i>Turnout</i>	
(1)	(2)	(3)	(4)
Silaut	10 427	7 810	74,90
Lunang	14 820	9 479	63,96
Basa Ampek Balai Tapan	10 494	7 161	68,24
Ranah Ampek Hulu Tapan	10 544	6 651	63,08
Pancung Soal	15 918	9 507	59,72
Airpura	11 683	7 215	61,76
Linggo Sari Baganti	33 325	20 299	60,91
Ranah Pesisir	22 844	15 238	66,70
Lengayang	41 563	28 111	67,63
Sutera	37 120	25 713	69,27
Batang Kapas	24 264	15 574	64,19
IV Jurai	34 546	25 923	75,04
Bayang	29 340	21 131	72,02
IV Nagari Bayang Utara	6 008	4 324	71,97
Koto XI Tarusan	36 016	23 008	63,88
<b>Pesisir Selatan</b>	<b>338 912</b>	<b>227 144</b>	<b>67,02</b>

Catatan/Note: ...

Sumber/Source: Komisi Pemilihan Umum Kabupaten Pesisir Selatan/Election Committee of Pesisir Selatan Regency



## 2.3 SUMBER DAYA MANUSIA HUMAN RESOURCES

**Tabel** 2.3.1 **Daftar Nama Bupati Kabupaten Pesisir Selatan, Masa Jabatan dan Pendidikan Tertinggi yang Ditamatkan, 1945-2021**  
**Name List, Tenure and Education Level of Head of Pesisir Selatan Regency, 1945-2021**

<b>Nama Bupati Head Regency Name</b>	<b>Masa Jabatan Tenure</b>	<b>Pendidikan Tinggi yang Ditamatkan Education Level</b>
(1)	(2)	(3)
PANTO	1945 - 1949	-
AMIROEDDIN DT. R SYARIF	1949 - 1950	-
BAKHHTIAR DT. PADO PENGHULU	1950 - 1957	-
U D I N	1957	-
JAMA LAKO SUTAN	1957 - 1960	-
BOER YOESOEUF	1960 - 1964	-
HASROEL DT. RKY. BASA	1964 - 1966	-
M. NOER	1966 - 1967	-
ZAINI ZEIN	1967 - 1972	-
AGOESMAN RJ. I SUTAN	1972	-
Drs. ABRAR	1972 - 1980	Sarjana
ISMIL I. LENGAH, SH	1980 - 1990	Sarjana
MASDAR SAISA	1990 - 1995	AKABRI
DARIZAL BASIR	1995 - 2005	AKABRI
NASRUL ABIT	2005 - 2015	Sarjana
HENDRAJONI	2016-2021	Magister
RUSMA YUL ANWAR	2021-sekarang	Magister

Catatan/Note: ...

Sumber/Source: Bagian Pemerintahan, Sekretariat Daerah Kabupaten Pesisir Selatan/ Region Government of Pesisir Selatan Regency

**Tabel**  
**Table 2.3.2**

**Jumlah Pegawai Negeri Sipil Menurut Jabatan dan Jenis Kelamin di Kabupaten Pesisir Selatan, Desember 2020 dan Desember 2021**  
**Number of Civil Servants by Occupation and Sex in Pesisir Selatan Regency, December 2020 dan December 2021**

Jabatan Occupation	2020		Jumlah Total
	Laki-laki Male	Perempuan Female	
(1)	(2)	(3)	(4)
<b>Fungsional Tertentu</b> <i>Specific Functional</i>	1 143	3 535	4 678
<b>Fungsional Umum</b> <i>Staf General Functional</i>	631	560	1191
<b>Struktural/Structural</b>			
Eselon V/5th Echelon	-	-	-
Eselon IV/4th Echelon	236	211	447
Eselon III/3rd Echelon	119	38	157
Eselon II/2nd Echelon	30	3	33
Eselon I/1st Echelon	-	-	-
<b>Jumlah/Total</b>	<b>2 159</b>	<b>4 347</b>	<b>6 506</b>

Lanjutan Tabel/*Continued Table 2.3.2*

Jabatan <i>Occupation</i>	2021		Jumlah <i>Total</i>
	Laki-laki <i>Male</i>	Perempuan <i>Female</i>	
(1)	(5)	(6)	(7)
Fungsional Tertentu <i>Specific Functional</i>	1 166	3 599	4 765
Fungsional Umum <i>Staf General Functional</i>	545	411	956
Struktural/ <i>Structural</i>			
Eselon V/ <i>5th Echelon</i>	-	-	-
Eselon IV/ <i>4th Echelon</i>	222	223	445
Eselon III/ <i>3rd Echelon</i>	107	44	151
Eselon II/ <i>2nd Echelon</i>	15	2	17
Eselon I/ <i>1st Echelon</i>	-	-	-
<b>Jumlah/<i>Total</i></b>	<b>2 055</b>	<b>4 279</b>	<b>6 334</b>

Catatan/*Note*: ...Sumber/*Source*: Badan Kepegawaian dan Pengembangan Sumber Daya Manusia Kabupaten Pesisir Selatan/ *Regional Civil Service and Human Resource Development Agency of Pesisir Selatan Regency*

**Tabel**  
**Table** 2.3.3

**Jumlah Pegawai Negeri Sipil Menurut Tingkat Pendidikan dan Jenis Kelamin di Kabupaten Pesisir Selatan, Desember 2020 dan Desember 2021**  
**Number of Civil Servants by Educational Level and Sex in Pesisir Selatan Regency, Desember 2020 dan Desember 2021**

Tingkat Pendidikan <i>Educational Level</i>	2020		Jumlah <i>Total</i>
	Laki-laki <i>Male</i>	Perempuan <i>Female</i>	
(1)	(2)	(3)	(4)
Sampai dengan SD <i>Up to Primary School</i>	9	2	11
SMP/Sederajat <i>General Vocational Junior High School</i>	39	7	46
SMA/Sederajat <i>General/Vocational Senior High School</i>	422	411	890
Diploma I, II, III/Akta I, II, III <i>Diploma I, II, III/Akta I, II, III</i>	206	1046	1 195
Tingkat Sarjana/Doktor/Ph.D <i>University Graduates</i>	1 483	2 881	4 364
<b>Jumlah/Total</b>	<b>2 159</b>	<b>4 347</b>	<b>6 506</b>

Lanjutan Tabel/*Continued Table 2.3.3*

Tingkat Pendidikan <i>Educational Level</i>	2021		Jumlah <i>Total</i>
	Laki-laki <i>Male</i>	Perempuan <i>Female</i>	
(1)	(5)	(6)	(7)
Sampai dengan SD <i>Up to Primary School</i>	7	1	8
SMP/Sederajat <i>General Vocational Junior High School</i>	27	4	31
SMA/Sederajat <i>General/Vocational Senior High School</i>	380	312	692
Diploma I, II, III/Akta I, II, III <i>Diploma I, II, III/Akta I, II, III</i>	167	968	1 135
Tingkat Sarjana/Doktor/Ph.D <i>University Graduates</i>	1 474	2 994	4 468
<b>Jumlah/Total</b>	<b>2 055</b>	<b>4 279</b>	<b>6 334</b>

Catatan/Note: ...

Sumber/Source: Badan Kepegawaian dan Pengembangan Sumber Daya Manusia Kabupaten Pesisir Selatan/ *Regional Civil Service and Human Resource Development Agency of Pesisir Selatan Regency*

**Tabel**  
**Table** 2.3.4

**Jumlah Pegawai Negeri Sipil Menurut Tingkat  
Kepangkatan dan Jenis Kelamin di Kabupaten Pesisir  
Selatan, Desember 2020 dan Desember 2021  
Number of Civil Servants by Hierarchy and Sex in Pesisir  
Selatan Regency, Desember 2021 dan Desember 2022**

Pangkat/Golongan/Ruang Hierarchy	2020		Jumlah Total
	Laki-laki Male	Perempuan Female	
(1)	(2)	(3)	(4)
1. I/A (Juru Muda)	-	-	-
2. I/B (Juru Muda Tingkat I)	1	2	3
3. I/C (Juru)	6	-	6
4. I/D (Juru Tingkat I)	12	6	18
<b>Golongan I/Range I</b>	<b>19</b>	<b>8</b>	<b>27</b>
5. II/A (Pengatur Muda)	30	7	37
6. II/B (Pengatur Muda Tingkat I)	106	134	240
7. II/C (Pengatur)	67	250	317
8. II/D (Pengatur Tingkat I)	147	152	299
<b>Golongan II/Range II</b>	<b>350</b>	<b>543</b>	<b>893</b>
9. III/A (Penata Muda)	220	449	669
10. III/B (Penata Muda Tingkat I)	197	517	714
11. III/C (Penata)	261	677	938
12. III/D (Penata Tingkat I)	356	701	1 057
<b>Golongan III/Range III</b>	<b>1 034</b>	<b>2 344</b>	<b>3 378</b>
13. IV/A (Pembina)	390	676	1 066
14. IV/B (Pembina Tingkat I)	342	771	1 113
15. IV/C (Pembina Utama Muda)	23	5	28
16. IV/D (Pembina Utama Madya)	1	-	1
17. IV/E (Pembina Utama)	-	-	-
<b>Golongan IV/Range IV</b>	<b>756</b>	<b>1 452</b>	<b>2 208</b>
<b>Jumlah/Total</b>	<b>2 159</b>	<b>4 347</b>	<b>6 506</b>

Lanjutan Tabel/Continued Table 2.3.4

Pangkat/Golongan/Ruang Hierarchy	2021		Jumlah Total
	Laki-laki Male	Perempuan Female	
(1)	(5)	(6)	(7)
1. I/A (Juru Muda)	-	-	-
2. I/B (Juru Muda Tingkat I)	1	-	1
3. I/C (Juru)	4	1	5
4. I/D (Juru Tingkat I)	13	5	18
<b>Golongan I/Range I</b>	<b>18</b>	<b>6</b>	<b>24</b>
5. II/A (Pengatur Muda)	15	4	19
6. II/B (Pengatur Muda Tingkat I)	81	91	172
7. II/C (Pengatur)	76	128	202
8. II/D (Pengatur Tingkat I)	143	253	398
<b>Golongan II/Range II</b>	<b>315</b>	<b>476</b>	<b>791</b>
9. III/A (Penata Muda)	231	448	679
10. III/B (Penata Muda Tingkat I)	173	477	650
11. III/C (Penata)	237	607	844
12. III/D (Penata Tingkat I)	359	868	1 227
<b>Golongan III/Range III</b>	<b>1 000</b>	<b>2 400</b>	<b>3 400</b>
13. IV/A (Pembina)	373	618	991
14. IV/B (Pembina Tingkat I)	324	774	1 098
15. IV/C (Pembina Utama Muda)	25	5	30
16. IV/D (Pembina Utama Madya)	-	-	-
17. IV/E (Pembina Utama)	-	-	-
<b>Golongan IV/Range IV</b>	<b>722</b>	<b>1 397</b>	<b>2 119</b>
<b>Jumlah/Total</b>	<b>2 055</b>	<b>4 279</b>	<b>6 334</b>

Catatan/Note: ...

Sumber/Source: Badan Kepegawaian dan Pengembangan Sumber Daya Manusia Kabupaten Pesisir Selatan/ Regional Civil Service and Human Resource Development Agency of Pesisir Selatan Regency

## 2.4 KEUANGAN PEMERINTAH GOVERNMENT FINANCE

**Tabel 2.4.1** Target dan Realisasi PBB Menurut Kecamatan di Kabupaten Pesisir Selatan (ribu rupiah), 2021  
*Table 2.4.1 Target and Realization of Land and Building Taxes by Sub-District in Pesisir Selatan Regency (thousand rupiah), 2021*

Kecamatan Subdistrict	Target Target	Realisasi Realization	Persentase Percentage
(1)	(2)	(3)	(4)
Silaut	196 843,40	162 413,39	82,51
Lunang	154 985,33	121 648,04	78,49
Basa Ampek Balai Tapan	49 652,28	28 619,67	57,64
Ranah Ampek Hulu Tapan	55 926,95	31 297,99	55,96
Pancung Soal	110 269,23	54 637,46	49,55
Airpura	111 394,82	69 107,25	62,04
Linggo Sari Baganti	159 912,54	112 556,72	70,39
Ranah Pesisir	239 526,54	113 195,98	47,26
Lengayang	284 300,59	202 186,14	71,12
Sutera	199 721,10	108 398,19	54,27
Batang Kapas	142 833,12	84 456,45	59,13
IV Jurai	261 488,17	167 873,31	64,20
Bayang	125 424,19	69 138,65	55,12
IV Nagari Bayang Utara	25 976,49	18 352,51	70,65
Koto XI Tarusan	175 118,81	82 018,59	46,84
<b>Pesisir Selatan</b>	<b>2 293 373,55</b>	<b>1 425 900,33</b>	<b>62,17</b>

Catatan/Note: Belum diaudit/Unaudited

Sumber/Source: Badan Pengelolaan Keuangan Pendapatan dan Aset Daerah Kabupaten Pesisir Selatan / Regional Revenue and Asset Financial Management Agency of Pesisir Selatan Regency



**Tabel**  
**Table** 2.4.2

**Target dan Realisasi Anggaran Pendapatan Daerah Menurut Jenis Penerimaan di Kabupaten Pesisir Selatan (ribu rupiah), 2021**  
*Target and Realization of Regional Revenue Budget by Type of Revenue in Pesisir Selatan Regency (thousand rupiah), 2021*

Sumber Penerimaan Source of Revenue	Target Target	Realisasi Realization	Persentase Percentage
(1)	(2)	(3)	(4)
<b>PENERIMAAN DAERAH</b>			
Bagian Sisa Lebih Tahun Lalu	21 274 438,87	21 054 245,37	98,96
Bagian Pendapatan Asli daerah	138 018 992,71	144 971 932,57	105,04
Bagian Bagi Hasil Pajak /Bukan Pajak	80 222 115,16	72 893 637,50	90,86
Lain-lain Pendapatan yang Sah	169 272 350,85	137 584 475,08	81,28
DAU dan DAK	928 547 745,00	913 638 539,27	98,39
<b>PENERIMAAN PEMBANGUNAN</b>	-	-	-
<b>BAGIAN URUSAN KAS DAN PERHITUNGAN</b>	-	-	-
<b>Jumlah/Total</b>	<b>1 337 335 642,60</b>	<b>1 290 142 829,79</b>	<b>96,47</b>

Catatan/Note: Belum diaudit/Unaudited

Sumber/Source: Badan Pengelolaan Keuangan Pendapatan dan Aset Daerah Kabupaten Pesisir Selatan / Regional Revenue and Asset Financial Management Agency of Pesisir Selatan Regency

**Tabel**  
**Table** 2.4.3

**Realisasi Pendapatan Pemerintah Kabupaten Pesisir  
Selatan Menurut Jenis Pendapatan (ribu rupiah), 2017–  
2020**  
**Actual Pesisir Selatan Regency Government Revenues by  
Kind of Revenues (thousand rupiahs), 2017–2020**

Jenis Pendapatan/ <i>Kind of Revenues</i>	2017	2018
(1)	(2)	(3)
<b>1. Pendapatan Asli Daerah (PAD)/<i>Regional Revenue</i></b>	178 145 381,10	123 906 524,44
1.1 Pajak Daerah/ <i>Regional Tax</i>	19 794 773,40	23 751 789,55
1.2 Retribusi Daerah/ <i>Regional Retribution</i>	3 739 647,50	4 552 508,12
1.3 Hasil Perusahaan Milik Daerah dan Pengelolaan Kekayaan Daerah yang Dipisahkan/ <i>Regional-Owned Company Revenue and Separated Management of Regional Wealth</i>	5 410 693,49	5 711 160,31
1.4 Lain-lain PAD yang Sah/ <i>Other Regional Revenue</i>	149 200 266,71	89 891 066,46
<b>2. Dana Perimbangan/<i>Balance Funds</i></b>	1 109 254 189,84	1 120 389 365,02
2.1 Bagi Hasil Pajak/ <i>Tax Sharing Revenue</i>	21 308 049,92	15 596 671,43
2.2 Bagi Hasil Bukan Pajak/Sumber Daya Alam/ <i>Non-Tax Sharing Revenue/Natural Resources</i>	1 395 659,43	1 532 868,88
2.3 Dana Alokasi Umum/ <i>General Allocation Fund</i>	838 100 134,00	838 100 134,00
2.4 Dana Alokasi Khusus/ <i>Special Allocation Fund</i>	248 450 346,48	265 159 690,71
<b>3. Lain-lain Pendapatan yang Sah/<i>Other Revenue</i></b>	227 658 855,93	284 845 961,18
3.1 Pendapatan Hibah/ <i>Grant</i>	10 223 786,14	72 865 121,83
3.2 Dana Darurat/ <i>Emergency Fund</i>	-	-
3.3 Dana Bagi Hasil Pajak dari Provinsi dan Pemerintah Daerah Lainnya/ <i>Tax Sharing Revenue from Provincial and Other Regional Governments</i>	56 813 212,79	57 274 472,34
3.4 Dana Penyesuaian dan Otonomi Daerah/ <i>Regional Adjustment and Autonomy Fund</i>	154 021 857,00	154 706 367,00
3.5 Bantuan Keuangan dari Provinsi atau Pemerintah Daerah Lainnya/ <i>Financial Assistance from Provincial or Other Regional Governments</i>	6 600 000,00	-
3.6 Lainnya/ <i>Others</i>	-	-
<b>Jumlah/<i>Total</i></b>	<b>3 030 116 853,74</b>	<b>3 058 283 701,28</b>

Lanjutan Tabel/Continued Table 2.4.3

Jenis Pendapatan/Kind of Revenues	2019	2020
(1)	(4)	(5)
<b>1. Pendapatan Asli Daerah (PAD)/Regional Revenue</b>	134 804 594,15	132 752 560,09
1.1 Pajak Daerah/Regional Tax	23 797 657,25	20 454 008,65
1.2 Retribusi Daerah/Regional Retribution	5 535 119,15	3 096 510,27
1.3 Hasil Perusahaan Milik Daerah dan Pengelolaan Kekayaan Daerah yang Dipisahkan/Regional-Owned Company Revenue and Separated Management of Regional Wealth	8 395 930,84	9 632 288,48
1.4 Lain-lain PAD yang Sah/Other Regional Revenue	97 075 886,90	99 569 752,69
<b>2. Dana Perimbangan/Balance Funds</b>	1 213 725 540,01	1 105 649 823,07
2.1 Bagi Hasil Pajak/Tax Sharing Revenue	16 202 097,88	-
2.2 Bagi Hasil Bukan Pajak/Sumber Daya Alam/Non-Tax Sharing Revenue/Natural Resources	3 240 862,55	-
2.3 Dana Alokasi Umum/General Allocation Fund	862 608 266,00	-
2.4 Dana Alokasi Khusus/Special Allocation Fund	331 674 313,58	-
<b>3. Lain-lain Pendapatan yang Sah/Other Revenue</b>	350 480 927,95	391 186 181,47
3.1 Pendapatan Hibah/Grant	86 297 776,27	119 974 392,23
3.2 Dana Darurat/Emergency Fund	-	-
3.3 Dana Bagi Hasil Pajak dari Provinsi dan Pemerintah Daerah Lainnya/Tax Sharing Revenue from Provincial and Other Regional Governments	67 930 451,68	58 860 760,24
3.4 Dana Penyesuaian dan Otonomi Daerah/Regional Adjustment and Autonomy Fund	196 252 700,00	212 351 029,00
3.5 Bantuan Keuangan dari Provinsi atau Pemerintah Daerah Lainnya/Financial Assistance from Provincial or Other Regional Governments	-	-
3.6 Lainnya/Others	-	-
<b>Jumlah/Total</b>	<b>3 398 022 124,22</b>	<b>2 153 527 306,19</b>

Catatan/Note: ...

Sumber/Source: Badan Pengelolaan Keuangan Pendapatan dan Aset Daerah Kabupaten Pesisir Selatan / Regional Revenue and Asset Financial Management Agency of Pesisir Selatan Regency

**Tabel**  
**Table** 2.4.4

**Realisasi Belanja Pemerintah Kabupaten Pesisir Selatan Menurut Jenis Belanja (ribu rupiah), 2017-2020**  
**Actual Pesisir Selatan Regency Government Revenues by Kind of Revenues (thousand rupiahs), 2017-2020**

Jenis Pendapatan/Kind of Revenues		2017	2018
(1)		(2)	(3)
<b>1.</b>	<b>Belanja Operasi</b>	1 013 129 007 166,60	1 066 115 766 705,95
1.1.	Belanja Pegawai/ <i>Personal Expenditures</i>	662 325 434 071,00	694 513 936 934,00
1.2.	Belanja Barang dan Jasa/ <i>Goods and Services Expenditures</i>	334 795 990 931,60	356 413 519 143,95
1.3.	Belanja Bunga/ <i>Interest Expenditures</i>	3 103 489 064,00	1 926 710 628,00
1.4.	Belanja Subsidi/ <i>Subsidies Expenditures</i>	-	-
1.5.	Belanja Hibah/ <i>Grant Expenditures</i>	12 798 262 600,00	12 137 850 000,00
1.6.	Belanja Bantuan Sosial/ <i>Social Aid Expenditures</i>	105 830 500,00	1 123 750 000,00
1.7.	Belanja Bantuan Keuangan/ <i>Financial Aids Expenditures</i>	-	-
<b>2.</b>	<b>Belanja Modal/ <i>Capital Expenditure</i></b>	255 009 252 343,00	257 286 726 595,00
2.1.	Belanja Tanah	2 834 870 000,00	2 951 541 480,00
2.2.	Belanja Peralatan dan Mesin	44 580 952 365,00	31 894 874 951,00
2.3.	Belanja Gedung dan Bangunan	62 541 372 129,00	99 453 363 095,00
2.4.	Belanja Jalan, Irigasi dan Jaringan	129 646 311 032,00	122 876 995 494,00
2.5.	Belanja Aset Tetap Lainnya	15 405 746 817,00	109 951 575,00
2.6.	Belanja Aset Lainnya	-	-
<b>3.</b>	<b>Belanja Tidak Terduga/ <i>Unpredicted Expenditures</i></b>	1 977 445 634,00	4 216 685 197,00
3.1.	Belanja Tidak Terduga/ <i>Unpredicted Expenditures</i>	1 977 445 634,00	4 216 685 197,00
<b>4.</b>	<b>Transfer</b>	237 350 061 479,44	241 401 772 091,00
4.1.	Transfer Bagi Hasil Pajak Daerah kepada Pemerintahan Desa	2 320 800 217,81	3 094 131 986,00
4.2.	Transfer Bagi Hasil Retribusi Daerah kepada Pemerintahan Desa	1 226 536 399,53	350 981 000,00
4.3.	Transfer Bantuan Keuangan	233 802 724 862,10	237 956 659 105,00
<b>Jumlah/Total</b>		<b>1 507 465 766 623,04</b>	<b>1 569 020 950 588,95</b>

Lanjutan Tabel/*Continued Table 2.4.4*

<b>Jenis Pendapatan/Kind of Revenues</b>		<b>2019</b>	<b>2020</b>
(1)		(4)	(5)
<b>1.</b>	<b>Belanja Operasi</b>	<b>1 105 164 932 412,00</b>	<b>1 064 450 057 771,37</b>
1.1.	Belanja Pegawai/ <i>Personal Expenditures</i>	727 512 673 664,00	738 287 415 380,00
1.2.	Belanja Barang dan Jasa/ <i>Goods and Services Expenditures</i>	360 510 348 327,00	265 637 269 864,37
1.3.	Belanja Bunga/ <i>Interest Expenditures</i>	1 019 584 696,00	170 241 442,00
1.4.	Belanja Subsidi/ <i>Subsidies Expenditures</i>	-	-
1.5.	Belanja Hibah/ <i>Grant Expenditures</i>	15 945 825 725,00	60 271 131 085,00
1.6.	Belanja Bantuan Sosial/ <i>Social Aid Expenditures</i>	176 500 000,00	84 000 000,00
1.7.	Belanja Bantuan Keuangan/ <i>Financial Aids Expenditures</i>	-	-
<b>2.</b>	<b>Belanja Modal/ Capital Expenditure</b>	<b>324 875 576 584,00</b>	<b>261 934 632 557,00</b>
2.1.	Belanja Tanah	2 213 332 947,00	985 778 540,00
2.2.	Belanja Peralatan dan Mesin	75 483 262 574,00	67 420 505 863,00
2.3.	Belanja Gedung dan Bangunan	105 936 860 332,00	91 678 666 917,00
2.4.	Belanja Jalan, Irigasi dan Jaringan	141 059 929 431,00	101 758 249 487,00
2.5.	Belanja Aset Tetap Lainnya	182 191 300,00	91 431 750,00
2.6.	Belanja Aset Lainnya	-	-
<b>3.</b>	<b>Belanja Tidak Terduga/ Unpredicted Expenditures</b>	<b>1 643 568 300,00</b>	<b>36 441 195 964,00</b>
3.1.	Belanja Tidak Terduga/ <i>Unpredicted Expenditures</i>	1 643 568 300,00	36 441 195 964,00
<b>4.</b>	<b>Transfer</b>	<b>261 955 446 540,71</b>	<b>251 729 502 287,80</b>
4.1.	Transfer Bagi Hasil Pajak Daerah kepada Pemerintahan Desa	3 153 892 970,77	886 215 694,00
4.1.1.	Transfer Bagi Hasil Retribusi Daerah kepada Pemerintahan Desa	2 739 891 708,68	886 215 694,00

Lanjutan Tabel/*Continued Table 2.4.4*

<b>Jenis Pendapatan/Kind of Revenues</b>		<b>2019</b>	<b>2020</b>
<b>(1)</b>		<b>(4)</b>	<b>(5)</b>
4.1.2	Transfer Bagi Hasil Pendapatan Lainnya	414 001 262,09	-
4.2.	<b>Transfer Bantuan Keuangan</b>	<b>258 801 553 569,94</b>	<b>250 843 286 593,80</b>
4.2.1.	Transfer Bantuan Keuangan kepada Pemerintah Daerah Lainnya	-	-
4.2.2.	<i>Transfer Bantuan Keuangan kepada Desa</i>	257 830 119 307,94	249 915 946 293,80
4.2.3.	<i>Transfer Bantuan Keuangan Lainnya</i>	971 434 262,00	927 340 300,00
4.2.4.	Transfer Dana Otonomi Khusus	-	-
<b>Jumlah/Total</b>		<b>1 693 639 523 836,71</b>	<b>1 614 555 388 580,17</b>

Catatan/Note: ...

Sumber/Source: Badan Pengelolaan Keuangan Pendapatan dan Aset Daerah Kabupaten Pesisir Selatan / *Regional Revenue and Asset Financial Management Agency of Pesisir Selatan Regency*

**Tabel**  
**Table** 2.4.5

**Target dan Realisasi Pendapatan Asli Daerah (PAD) di Kabupaten Pesisir Selatan Dirinci Menurut Sumber Penerimaan (ribu rupiah), 2021**  
*Target and Realization of Own-Source Revenue in Pesisir Selatan Regency by Source of Revenue (thousand rupiah), 2021*

Sumber Penerimaan <i>Source of Revenue</i>		Target <i>Target</i>	Realisasi <i>Realization</i>	Persentase <i>Percentage</i>
(1)		(2)	(3)	(4)
1	Pajak Daerah/ <i>Local Tax</i>	21 418 373,55	21 911 846,90	102,30
2	Retribusi Daerah/ <i>Regional Retribution</i>	3 746 914,15	3 686 867,31	98,40
3	Bagian Laba Atas Penyetaraan Modal/ <i>Profit</i>	7 968 835,18	8 220 222,56	103,15
4	Lain-Lain PAD yang Sah Other	104 921 844,21	111 149 605,78	105,94
<b>Jumlah/ <i>Total</i></b>		<b>138 055 967,09</b>	<b>144 968 542,55</b>	<b>105,01</b>

Catatan/Note: Belum diaudit/*Unaudited*

Sumber/Source: Badan Pengelolaan Keuangan Pendapatan dan Aset Daerah Kabupaten Pesisir Selatan / *Regional Revenue and Asset Financial Management Agency of Pesisir Selatan Regency*

**Tabel**  
**Table** 2.4.6

**Target dan Realisasi Penerimaan Pajak Daerah di Kabupaten Pesisir Selatan Dirinci Menurut Jenis Pajak (ribu rupiah), 2021**  
*Target and Realization of Regional Tax Revenue in Pesisir Selatan Regency by Type of Tax (thousand rupiah), 2021*

Jenis Pajak Type of Tax		Target (000 Rupiah) Target (000 Rupiah)	Realisasi (000 Rupiah) Realization (000 Rupiah)	Persentase Percentage
(1)	(2)	(3)	(4)	
1	Pajak Hotel	150 000,00	306 220,76	204,15
2	Pajak Restoran	1 320 603,22	197 3621,61	149,45
3	Pajak Hiburan	20 000,00	14 200,00	71,00
4	Pajak Reklame	400 000,00	338 621,63	84,66
5	Pajak Mineral Bukan Logam dan Batuan	2 434 396,78	2 845 666,11	116,89
6	Pajak Penerangan Jalan	13 000 000,00	13 506 307,80	103,89
7	Pajak Sarang Burung Walet	-	-	-
8	Pajak Bumi dan Bangunan Pedesaan & Perkotaan	2 293 373,55	1 425 900,33	62,17
9	Pajak Air Tanah	-	-	-
10	Bea Perolehan Hak Atas Tanah dan Bangunan (BPHTB)	1 800 000,00	1 501 308,66	83,41
<b>Jumlah/ Total</b>		<b>21 418 373,55</b>	<b>21 911 846,90</b>	<b>102,30</b>

Catatan/Note: Belum diaudit/Unaudited

Sumber/Source: Badan Pengelolaan Keuangan Pendapatan dan Aset Daerah Kabupaten Pesisir Selatan / Regional Revenue and Asset Financial Management Agency of Pesisir Selatan Regency





**BAB**

**3.**

# PENDUDUK DAN KETENAGAKERJAAN

POPULATION AND EMPLOYMENT

50,34%



49,66%

Jumlah Penduduk Kab. Pesisir Selatan Tahun 2021 adalah 509.618 jiwa

\*HASIL PROYEKSI PENDUDUK INTERIM 2020-2023

TINGKAT KEPADATAN  
PENDUDUK KAB.PESISIR  
SELATAN TAHUN 2021

**84,24**

JIWA/KM2

KECAMATAN DENGAN  
KEPADATAN  
PENDUDUK TERTINGGI  
**KEC. BAYANG**  
525,48 jiwa/ km2

KECAMATAN DENGAN KEPADATAN  
PENDUDUK TERENDAH

**KEC. SILAUT**  
33,97 jiwa/ km2





**PENJELASAN TEKNIS**

**TECHNICAL NOTES**

1. Salah satu sumber data kependudukan adalah sensus penduduk yang dilaksanakan setiap sepuluh tahun sekali. Sensus penduduk telah dilaksanakan sebanyak tujuh kali sejak Indonesia merdeka, yaitu tahun 1961, 1971, 1980, 1990, 2000, 2010, dan 2020. Keenam sensus penduduk sebelumnya dilaksanakan dengan menggunakan metode tradisional, yaitu mencatat setiap penduduk dari rumah ke rumah. Pertama kalinya dalam sejarah sensus penduduk di Indonesia, Sensus Penduduk 2020 (SP2020) menggunakan metode kombinasi yaitu dengan memanfaatkan data Administrasi Kependudukan (Adminduk) dari Direktorat Jenderal Kependudukan dan Pencatatan Sipil (Ditjen Dukcapil) Kementerian Dalam Negeri (Kemendagri) sebagai data dasar pelaksanaan SP2021. Hal ini dirancang dan dilaksanakan sebagai upaya untuk mewujudkan "SATU DATA KEPENDUDUKAN INDONESIA".

SP2020 mencakup seluruh penduduk yang tinggal di wilayah teritorial Indonesia, mencakup Warga Negara Indonesia (WNI) dan Warga Negara Asing (WNA) yang telah menetap atau berencana menetap di wilayah Indonesia selama minimal satu tahun. WNI yang dicakup juga termasuk mereka yang berada di luar negeri, yaitu Anggota Korps Diplomatik Republik Indonesia beserta keluarganya di luar negeri dan Anggota TNI/POLRI beserta keluarganya yang sedang melakukan misi perdamaian di luar negeri.

Untuk tahun yang tidak dilaksanakan sensus penduduk, data kependudukan diperoleh dari hasil proyeksi penduduk. Proyeksi penduduk

1. *One of the source of demographic data is population census, which is conducted every ten years. Population Census has been conducted seven times since Indonesia's independence: 1961, 1971, 1980, 1990, 2000, 2010 and 2020. The previous six population censuses were carried out using the traditional method, canvassing each person door-to-door. For the first time in the history of the population census in Indonesia, the 2020 Population Census (SP2020) used a combined method, that is utilizing Population Administration data managed by the Directorate General of Population and Civil Registration of the Ministry of Home Affairs as the basic data for the population census. This is designed and implemented as an effort to realize "ONE INDONESIAN POPULATION DATA".*

*PC2020 covered all residents who live in Indonesia's territory, including Indonesian citizens (WNI) and foreign citizens (WNA) who have stayed or plan to stay in Indonesian territory for at least one year. The Indonesian citizens who are covered also include those who are abroad, namely members of the Diplomatic Corps of the Republic of Indonesia and their families abroad and members of the TNI/POLRI and their families who are carrying out Peacekeeping Missions abroad.*

*For the periods besides the census year, population projection is applied to estimate population for those years. The population projection is an estimation*

merupakan suatu perhitungan ilmiah yang didasarkan pada asumsi dari komponen-komponen perubahan penduduk, yaitu kelahiran, kematian, dan migrasi (migrasi internasional dan migrasi risen antar provinsi). Proyeksi penduduk interim 2020-2023 dihitung menggunakan data dasar penduduk hasil perapihan umur dari data Administrasi Kependudukan dan SP2020 dengan menggunakan asumsi Angka Kelahiran Total sejak tahun 2020 konstan 2,1 (sesuai Proyeksi Survei Penduduk antar Sensus (SUPAS) 2015-2045), Angka Kematian Bayi (AKB) meneruskan hasil Proyeksi SUPAS 2015-2045, dan pola migrasi 2020 sama dengan pola migrasi hasil SUPAS 2015.

Dalam publikasi ini, data yang disajikan merupakan hasil SP2020 (September), dan hasil proyeksi penduduk interim 2020-2023 (pertengahan tahun/Juni).

2. Penduduk Indonesia adalah semua orang yang berdomisili di wilayah teritorial Indonesia, mencakup Warga Negara Indonesia (WNI) dan Warga Negara Asing (WNA) yang telah menetap selama satu tahun atau lebih atau berencana menetap di wilayah Indonesia selama minimal satu tahun. Pada sensus sebelumnya referensi waktu dalam konsep kependudukan adalah enam bulan. Perubahan ini didasari oleh UU No. 24 Tahun 2013 tentang Perubahan atas UU No. 23 Tahun 2006 tentang Administrasi Kependudukan pada Pasal 15.
3. Laju pertumbuhan penduduk per tahun adalah angka yang menunjukkan rata-rata tingkat pertambahan penduduk per tahun dalam jangka waktu tertentu. Angka ini dinyatakan sebagai persentase dari penduduk dasar. Metode penghitungan laju pertumbuhan penduduk yang

*based on the demographic components, such as birth, death, and migration (international migration and recent migration). The interim population projection for 2020-2023 is calculated from the single age smoothed combined from Population Administration Data and the 2020 Population Census. It uses the assumption that the Total Fertility Rate (TFR) since 2020 is constant at 2.1 (according to the population projection of 2015-2045 Intercensal Population Survey (SUPAS)), Infant Mortality Rate (IMR) continues the results of the 2015-2045 SUPAS Projection, and the 2020 migration pattern is the same as the pattern of migration in SUPAS2015 results.*

*The data presented in this publication are the PC2020 results (September) and the result of interim population projection 2020-2023 (midyear/June)*

2. *The population of Sumatera Barat are all people who live in Indonesia's territory, including Indonesian citizens and foreign citizens who have lived for one year or more or plan to stay in Indonesian territory for at least one year. In the previous census the time reference in the population concept was six months. This change is based on Law no. 24 of 2013 concerning Amendments to Law no. 23 of 2006 concerning Population Administration in Article 15.*
3. *Annual population growth rate is a number that shows the average rate of population growth per year in a certain period of time. This rate is a percentage of the basic population. The method used by Statistics Indonesia is the geometric method.*

digunakan oleh BPS adalah metode geometrik.

4. Kepadatan penduduk adalah ukuran persebaran penduduk yang menunjukkan jumlah penduduk untuk setiap kilometer persegi luas wilayah.
  5. Rasio jenis kelamin adalah perbandingan antara jumlah penduduk laki-laki dan jumlah penduduk perempuan pada suatu daerah dan waktu tertentu, yang biasanya dinyatakan dalam banyaknya penduduk laki-laki per 100 perempuan.
  6. Distribusi penduduk adalah pola persebaran penduduk di suatu wilayah, baik berdasarkan batas-batas geografis maupun berdasarkan batas-batas administrasi pemerintahan.
  7. Komposisi penduduk adalah pola persebaran penduduk menurut karakteristiknya, contoh: penduduk menurut kelompok umur, penduduk menurut jenis kelamin.
  8. Sumber utama data ketenagakerjaan adalah Survei Angkatan Kerja Nasional (Sakernas). Survei ini khusus dirancang untuk mengumpulkan informasi/data ketenagakerjaan. Sakernas pertama kali diselenggarakan pada tahun 1976, kemudian dilanjutkan pada tahun 1977 dan 1978. Pada tahun 1986-1993, Sakernas diselenggarakan secara triwulanan, sejak tahun 1994-2001, Sakernas dilaksanakan secara tahunan, yaitu setiap bulan Agustus. Pada tahun 2002-2004, di samping Sakernas Tahunan dilakukan pula Sakernas Triwulanan. Pada tahun 2005-2010, pengumpulan data Sakernas dilaksanakan secara semesteran pada Februari (Semester I) dan Agustus (Semester II). Tahun 2011-2014, Sakernas dilaksanakan Triwulanan,
4. *Population density is a measure of the distribution of the population which shows the total population for each square kilometer of area.*
  5. *Sex ratio is the ratio between total male population and total female population in a certain area and at a certain time, which is usually stated in the number of male residents per 100 female.*
  6. *Population distribution is the pattern of population distribution in an area, either by geographic boundaries or by government administrative boundaries.*
  7. *Population compotition is the pattern of population distribution by its characteristics, example: population by age group, population by sex.*
  8. *The main source of employment data is National Labour Force Survey (Sakernas). This survey is specifically designed to collect information on labour force statistics. The first Sakernas was conducted in 1976, then conducted anually during the period 1977-1978. During 1986-1993, Sakernas was conducted quarterly in all provinces in Indonesia, only since 1994 until 2001 Sakernas was conducted yearly, every August of the year. During the period 2002-2004, besides a yearly Sakernas, BPS also conducted a quarterly Sakernas. During the period 2005-2010, Sakernas has been conducted in semester period, i.e. February (First Semester) and August (Second Semester). During 2011-2014, Sakernas is conducted on a quarterly basis ie:*

yaitu Februari (Triwulan I), Mei (Triwulan II), Agustus (Triwulan III), dan November (Triwulan IV). Sakernas Triwulan ini dimaksudkan untuk memantau indikator ketenagakerjaan secara dini di Indonesia yang mengacu pada The Key Indicators of the Labour Market (KILM) yang direkomendasikan oleh The International Labour Organization (ILO). Mulai tahun 2015, pengumpulan data Sakernas dilaksanakan secara semesteran pada Februari (Semester I) dan Agustus (Semester II).

Sejak Sakernas 2001, konsep status pekerjaan dan pengangguran mengalami perluasan dan penyempurnaan. Status pekerjaan yang pada Sakernas 2000 hanya 5 kategori, mulai tahun 2001 ditambahkan kategori baru, yaitu: pekerja bebas di pertanian dan pekerja bebas di nonpertanian. Selain itu, dalam rangka menyesuaikan dengan konsep ILO, konsep pengangguran terbuka diperluas, yaitu di samping mencakup penduduk yang aktif mencari pekerjaan, mencakup pula kelompok penduduk yang sedang mempersiapkan usaha/pekerjaan baru, kelompok penduduk yang tidak mencari pekerjaan karena merasa tidak mungkin mendapatkan pekerjaan, serta kelompok penduduk yang tidak aktif mencari pekerjaan dengan alasan sudah mempunyai pekerjaan, tetapi belum mulai bekerja.

Hasil Sakernas Semester disajikan sampai tingkat provinsi (jumlah sampel 75.000 rumah tangga). Sementara itu, Sakernas Semester II disajikan sampai tingkat kabupaten/kota dengan jumlah sampel sebesar 300.000 rumah tangga. Mulai Sakernas Agustus 2021, penghitungan indikator menggunakan penimbang hasil proyeksi penduduk Survei Penduduk Antar Sensus (SUPAS)

*February (First Quarter), May (Second Quarter), August (Third Quarter), and November (Fourth Quarter). A Quarterly Sakernas is aimed to monitor the prompt indicators of Indonesian labour market which referred to The Key Indicators of the Labour Market (KILM) recommended by The International Labour Organization (ILO). Since 2015, the Sakernas has been conducted on biannual basis again, the first semester on February and the later semester on August.*

*Since Sakernas 2001, the concept of employment status and unemployment was revised. The employment status previously covered only 5 categories, but since 2001 two new categories of casual employee both in agriculture and non-agriculture sectors have been added. In addition, to adapt the ILO concept, the concept of unemployment was also extended. Unemployment covers population who were looking for work, population who were establishing a new business/firm/establishment, discouraged job seekers, and those who were not actively looking for work with the reason of already having job but not starting to work (future starter).*

*The results of Sakernas for first semester were presented at provincial level (sample size 75,000 households), while for the second semester were presented up to regency/municipal level (sample size 300,000 households). Starting from Sakernas August 2021, the calculation of indicators uses a weighting of the population projection results of the Intercensal Population Survey (SUPAS)*

2015.

9. Penduduk usia kerja adalah penduduk yang berumur 15 tahun ke atas.
10. Angkatan kerja adalah penduduk usia kerja (15 tahun ke atas) yang bekerja, punya pekerjaan namun sementara tidak bekerja, dan pengangguran.
11. Bekerja adalah kegiatan ekonomi yang dilakukan oleh seseorang dengan maksud memperoleh atau membantu memperoleh pendapatan atau keuntungan dan lamanya bekerja paling sedikit 1 jam secara terus menerus dalam seminggu yang lalu (termasuk pekerja keluarga tanpa upah yang membantu dalam suatu usaha/kegiatan ekonomi).
12. Jumlah jam kerja seluruhnya adalah jumlah jam kerja yang digunakan untuk bekerja (tidak termasuk jam kerja istirahat resmi dan jam kerja yang digunakan untuk hal-hal di luar pekerjaan).
13. Lapangan usaha adalah bidang kegiatan dari pekerjaan/tempat bekerja di mana seseorang bekerja. Klasifikasi lapangan usaha mengikuti Klasifikasi Baku Lapangan Usaha Indonesia (KBLI) dalam 1 digit.
14. Status pekerjaan adalah kedudukan seseorang dalam unit usaha/kegiatan dalam melakukan pekerjaan.
15. Berusaha sendiri tanpa dibantu orang lain adalah bekerja atau berusaha dengan menanggung risiko secara ekonomis, yaitu tidak menggunakan pekerja dibayar maupun pekerja tak dibayar, termasuk yang sifat pekerjaannya memerlukan teknologi atau keahlian khusus.

2015.

9. *Working age population is persons of 15 years and over.*
10. *Labor force or economically active are persons of 15 years and over, who in the previous week were working, temporarily absent from work but having jobs, and unemployment.*
11. *Working is economic activity conducted by a person and intended to earn income by doing work or helping to do work at least one hour continuously during the reference week (including unpaid family worker/s for any economic activity).*
12. *Total working hours is the total hours spent by an employee to perform all jobs (excluding the time used for other activities which are not classified as work).*
13. *Industry is field of a person's activity or establishment. The classification of industries follows the Indonesia Standard Industrial Classification (KBLI) in one digit.*
14. *Employment status is the status of a person at his place of work or establishment where he was employed.*
15. *Own-account worker is a person who works at his own risk without assisted by paid per mount worker or unpaid worker include technical job or skill job.*



16. Berusaha dibantu buruh tidak tetap/ buruh tidak dibayar adalah bekerja atau berusaha atas risiko sendiri, dan menggunakan buruh/pekerja tak dibayar dan atau buruh/pekerja tidak tetap.
17. Berusaha dibantu buruh tetap/buruh dibayar adalah berusaha atas risiko sendiri dan mempekerjakan paling sedikit satu orang buruh/pekerja tetap yang dibayar.
18. Buruh/karyawan/pegawai adalah seseorang yang bekerja pada orang lain atau instansi/kantor/ perusahaan secara tetap dengan menerima upah/ gaji baik berupa uang maupun barang. Buruh yang tidak mempunyai majikan tetap, tidak digolongkan sebagai buruh/karyawan, tetapi sebagai pekerja bebas. Seseorang dianggap memiliki majikan tetap jika memiliki 1 (satu) majikan (orang/ rumah tangga) yang sama dalam sebulan terakhir, khusus pada sektor bangunan batasannya tiga bulan. Apabila majikannya instansi/ lembaga, boleh lebih dari satu.
19. Pekerja bebas adalah seseorang yang bekerja pada orang lain/majikan/ institusi yang tidak tetap (lebih dari 1 majikan dalam sebulan terakhir) di usaha pertanian baik berupa usaha rumah tangga maupun bukan usaha rumah tangga, ataupun di nonpertanian atas dasar balas jasa dengan menerima upah atau imbalan baik berupa uang maupun barang, dan baik dengan sistem pembayaran harian maupun borongan. Usaha pertanian meliputi: pertanian tanaman pangan, perkebunan, kehutanan, peternakan, perikanan dan perburuan, termasuk jasa pertanian. Usaha nonpertanian meliputi: usaha di sector pertambangan, sektor industri, sektor listrik, gas dan air, sektor konstruksi/bangunan,
16. *Employer assisted by temporary workers/unpaid worker is a person who works at his own risk and assisted by temporary worker/unpaid worker.*
17. *Employer assisted by permanent workers/paid workers is a person who does his business at her/his own risk at least one assisted by paid permanent worker.*
18. *Employee is a person who work permanently for other people or institution/office/ company and gains some money/cash or goods as wage/ salary. Labor who have no permanent employer is not categorized as a laborer/ worker/employee but casual worker. A laborers in general is considered to have a permanent employer if he has the same employer during the past month, particularly for building construction sector is 3 months. If the employer is an institution, more than 1 (one) employer is allowed.*
19. *Casual employee is a person who does not work permanently for other people/employer/institution (more than 1 employer during the last 1 month) in agricultural sector, either home industry or not home industry, or in non-agricultural sector based on remuneration paid with money or goods, and based on daily or contact payment system. Agricultural: industry covers food-based agricultural, plantation, forestry, breeding, fishery, including agricultural services. Non-agricultural: industry covers industries in mining, electricity, gas, water, building construction, trade, transportation, warehousing and communication, financial, insurance, property leasing and services industry, public services,*

sektor perdagangan, sektor angkutan, pergudangan dan komunikasi, sektor keuangan, asuransi, usaha persewaan bangunan, tanah dan jasa perusahaan, sektor jasa kemasyarakatan, sosial dan perorangan.

*social and individual services.*

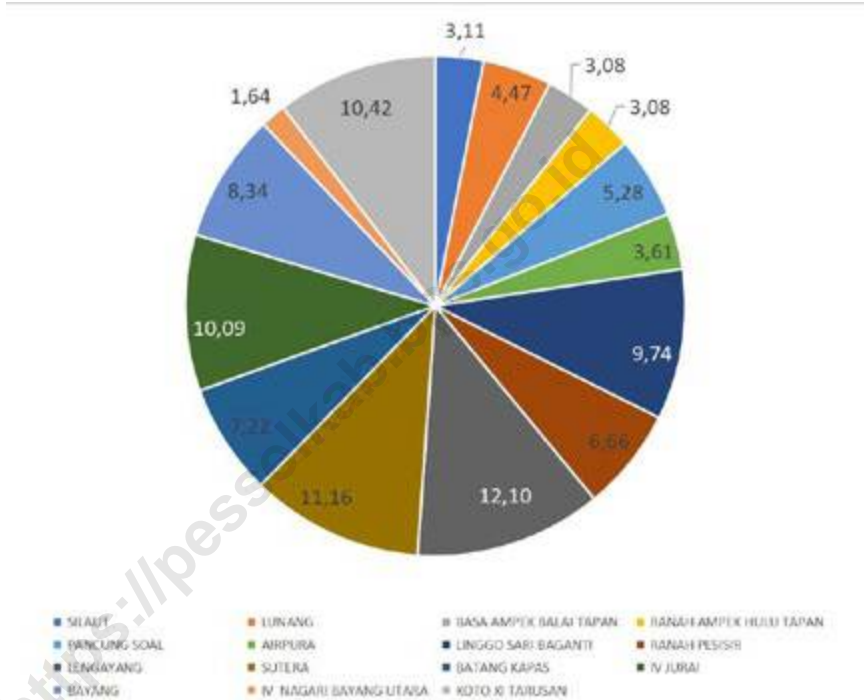
20. Pekerja tak dibayar adalah seseorang yang bekerja membantu usaha untuk memperoleh penghasilan/keuntungan yang dilakukan oleh salah seorang anggota rumah tangga atau bukan anggota rumah tangga tanpa mendapat upah/gaji baik berupa uang maupun barang.

20. *Unpaid worker is a person who intended to work without pay either with money or good, in an establishment run by other members of the family, relative or neighbor*

<https://pesselkab.bps.go.id>

**Gambar** 3.1  
**Figures**

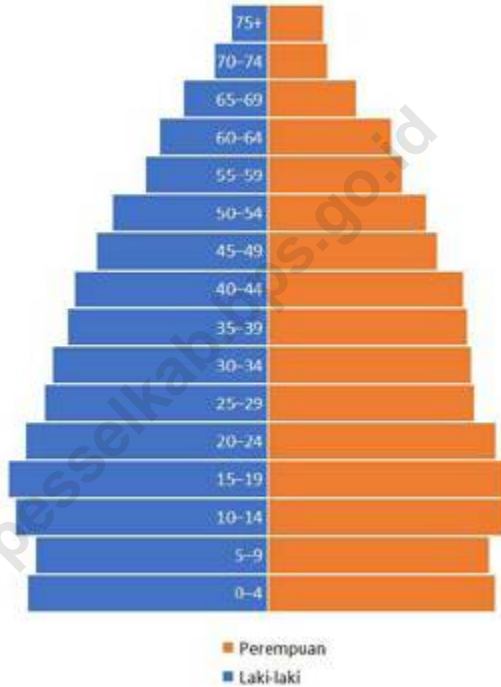
**Distribusi Penduduk di Kabupaten Pesisir Selatan Menurut Kecamatan (%), 2021**  
**Population Distribution in Pesisir Selatan Regency by Subdistrict (%), 2021**



Sumber/Source: Hasil Proyeksi Penduduk Interim 2020–2023 (Pertengahan tahun/Juni)/The result of Interim Population Projection 2020–2023 (mid year/June)

**Gambar** 3.2  
**Figures**

**Piramida Penduduk Kabupaten Pesisir Selatan Menurut Kelompok Umur dan Jenis Kelamin, 2021**  
*Pyramid Population of Pesisir Selatan Regency by Sex and Age Group, 2021*



Sumber/Source: Hasil Proyeksi Penduduk Interim 2020–2023 (Pertengahan tahun/Juni)/The result of Interim Population Projection 2020–2023 (mid year/June)

### 3.1 PENDUDUK POPULATION

**Tabel 3.1.1** Penduduk, Laju Pertumbuhan Penduduk, Distribusi Persentase Penduduk, Kepadatan Penduduk, Rasio Jenis Kelamin Penduduk Menurut Kecamatan di Kabupaten Pesisir Selatan, 2021  
*Population, Population Growth Rate, Percentage Distribution of Population, Population Density, and Population Sex Ratio by Subdistrict in Pesisir Selatan Regency, 2021*

Kecamatan Subdistrict	Penduduk (ribu) Population (thousand)		Laju Pertumbuhan Penduduk per Tahun 2010–2021 Annual Population Growth Rate (%) 2010–2021	
	2020 <sup>1</sup>	2021 <sup>2</sup>	2010-2020 <sup>3</sup>	2020-2021 <sup>4</sup>
(1)	(2)	(3)	(4)	(5)
Silaut	15 592	15 844	2,17	1,62
Lunang	22 423	22 786	2,17	1,62
Basa Ampek Balai Tapan	15 487	15 682	1,81	1,26
Ranah Ampek Hulu Tapan	15 499	15 694	1,81	1,26
Pancung Soal	26 570	26 917	1,86	1,31
Airpura	18 180	18 417	1,86	1,30
Linggo Sari Baganti	49 169	49 618	1,46	0,91
Ranah Pesisir	33 760	33 954	1,12	0,57
Lengayang	60 994	61 653	1,63	1,08
Sutera	56 091	56 866	1,93	1,38
Batang Kapas	36 422	36 814	1,63	1,08
IV Jurai	50 894	51 416	1,58	1,03
Bayang	42 181	42 522	1,36	0,81
IV Nagari Bayang Utara	8 286	8 346	1,27	0,72
Koto XI Tarusan	52 870	53 089	0,96	0,41
<b>Pesisir Selatan</b>	<b>504 418</b>	<b>509 618</b>	<b>1,57</b>	<b>1,03</b>

Lanjutan Tabel/Continued Table 3.1.1

Kecamatan Subdistrict	Persentase Penduduk Percentage of Total Population		Kepadatan Penduduk per km <sup>2</sup> Population Density per sq.km	
	2020 <sup>1</sup>	2021 <sup>2</sup>	2020 <sup>1</sup>	2021 <sup>2</sup>
(1)	(6)	(7)	(8)	(9)
Silaut	3,09	3,11	33,43	33,97
Lunang	4,45	4,47	49,09	49,89
Basa Ampek Balai Tapan	3,07	3,08	82,61	83,66
Ranah Ampek Hulu Tapan	3,07	3,08	54,97	55,66
Pancung Soal	5,27	5,28	48,54	49,17
Airpura	3,60	3,61	47,83	48,45
Linggo Sari Baganti	9,75	9,74	88,17	88,98
Ranah Pesisir	6,69	6,66	60,02	60,37
Lengayang	12,09	12,10	96,36	97,40
Sutera	11,12	11,16	98,44	99,80
Batang Kapas	7,22	7,22	131,23	132,64
IV Jurai	10,09	10,09	138,23	139,65
Bayang	8,36	8,34	521,27	525,48
IV Nagari Bayang Utara	1,64	1,64	34,19	34,44
Koto XI Tarusan	10,48	10,42	120,88	121,38
<b>Pesisir Selatan</b>	<b>100,00</b>	<b>100,00</b>	<b>83,38</b>	<b>84,24</b>

Lanjutan Tabel/Continued Table 3.1.1

Kecamatan Subdistrict	Rasio Jenis Kelamin Penduduk Population Sex Ratio <sup>5</sup>	
	2020 <sup>1</sup>	2021 <sup>2</sup>
(1)	(10)	(11)
Silaut	106,03	105,63
Lunang	103,70	103,32
Basa Ampek Balai Tapan	100,58	100,67
Ranah Ampek Hulu Tapan	104,77	104,86
Pancung Soal	102,42	102,28
Airpura	104,57	104,41
Linggo Sari Baganti	102,12	102,10
Ranah Pesisir	98,41	98,55
Lengayang	101,35	101,68
Sutera	101,46	101,42
Batang Kapas	99,85	99,93
IV Jurai	100,76	100,80
Bayang	98,84	99,25
IV Nagari Bayang Utara	98,28	98,76
Koto XI Tarusan	101,49	101,56
<b>Pesisir Selatan</b>	<b>101,31</b>	<b>101,38</b>

Catatan/Note: <sup>1</sup> Hasil Sensus Penduduk (SP) 2020 (September)/The Result of 2020 Population Census (September)

<sup>2</sup> Hasil Proyeksi Penduduk Interim 2020–2023 (Pertengahan tahun/Juni)/The result of Interim Population Projection 2020–2023 (mid year/June)

<sup>3</sup> Laju pertumbuhan penduduk dihitung berdasarkan penduduk tahun 2010 (Mei) dibandingkan dengan penduduk tahun 2020 (September)/ The growth rate refers to the change of the population in 2010 (May) to the population in 2020 (September)

<sup>4</sup> Laju pertumbuhan penduduk dihitung berdasarkan penduduk tahun 2020 (September) dibandingkan dengan penduduk tahun 2021 (Juni)/ The growth rate refers to the change of the population in 2020 (September) to the population in 2021 (June)

Sumber/Source: BPS dan Badan Perencanaan Daerah Penelitian dan Pengembangan Kabupaten Pesisir Selatan / BPS and Regional Civil Service and Human Resource Development Agency of Pesisir Selatan Regency

**Tabel**  
**Table** 3.1.2

**Jumlah Penduduk Menurut Kelompok Umur dan Jenis Kelamin di Kabupaten Pesisir Selatan, 2021**  
*Population by Age Groups and Sex in Pesisir Selatan Regency, 2021*

Kelompok Umur <i>Age Groups</i>	Jenis Kelamin/Sex		Jumlah <i>Total</i>
	Laki-Laki <i>Male</i>	Perempuan <i>Female</i>	
(1)	(2)	(3)	(4)
0–4	22 052	20 928	42 980
5–9	21 398	20 336	41 734
10–14	23 165	21 903	45 068
15–19	23 848	21 899	45 747
20–24	22 269	20 977	43 246
25–29	20 493	19 008	39 501
30–34	19 816	18 752	38 568
35–39	18 428	18 425	36 853
40–44	17 849	17 991	35 840
45–49	15 729	15 665	31 394
50–54	14 237	14 573	28 810
55–59	11 234	12 479	23 713
60–64	10 027	11 348	21 375
65–69	7 777	8 168	15 945
70–74	4 878	5 456	10 334
75+	3 360	5 150	8 510
<b>Pesisir Selatan</b>	<b>256 560</b>	<b>253 058</b>	<b>509 618</b>

Catatan/Note: ...

Sumber/Source: Hasil Perapihan Umur dari Proyeksi Penduduk Interim 2020–2023/*The Result of Smoothing Single Year of Age from Administrative Data and the 2020 Population Census (September)*



**Tabel**  
**Table 3.1.3****Jumlah Penduduk Wajib KTP-Elektronik Menurut Kecamatan di Kabupaten Pesisir Selatan, 2021**  
**The Number of People who are Required to have e-ID card by Subdistrict in Pesisir Selatan Regency, 2021**

Kecamatan Subdistrict	Jumlah Penduduk Wajib KTP- Elektronik The Number of People who are Required to have e-ID card	Jumlah Penduduk Yang Belum Memiliki KTP-Elektronik The Number of People Who do not have e-ID card
(1)	(2)	(3)
Silaut	10 863	115
Lunang	15 572	223
Basa Ampek Balai Tapan	10 982	164
Ranah Ampek Hulu Tapan	10 847	278
Pancung Soal	17 663	302
Airpura	12 718	236
Linggo Sari Baganti	35 165	1 084
Ranah Pesisir	24 823	454
Lengayang	44 777	940
Sutera	40 293	909
Batang Kapas	26 378	419
IV Jurai	36 933	331
Bayang	30 875	407
IV Nagari Bayang Utara	6 133	64
Koto XI Tarusan	38 337	500
<b>Pesisir Selatan</b>	<b>362 359</b>	<b>6 426</b>

Catatan/Note: ...

Sumber/Source: Dinas Kependudukan dan Catatan Sipil Kabupaten Pesisir Selatan / Civil Registry Office of Pesisir Selatan Regency

### 3.2 KETENAGAKERJAAN EMPLOYMENT

**Tabel 3.2.1** Jumlah Penduduk Berumur 15 Tahun Keatas Menurut Jenis Kegiatan Selama Seminggu yang Lalu dan Jenis Kelamin di Kabupaten Pesisir Selatan, 2021  
*Population Aged 15 Years and Over by Type of Activity During The Previous Week and Sex in Pesisir Selatan Regency, 2021*

Kegiatan Utama <i>Main Activity</i>	Jenis Kelamin/Sex		Jumlah <i>Total</i>
	Laki-Laki <i>Male</i>	Perempuan <i>Female</i>	
(1)	(2)	(3)	(4)
<b>I. Angkatan Kerja/<i>Economically Active</i></b>	134 762	91 558	226 320
1. Bekerja/ <i>Working</i>	126 526	86 278	212 804
2. Pengangguran Terbuka/ <i>Unemployment</i>	8 236	5 280	13 516
<b>II. Bukan Angkatan Kerja/<i>Economically Inactive</i></b>	32 276	81 296	113 572
1. Sekolah/ <i>Attending School</i>	10 295	14 391	24 686
2. Mengurus Rumah Tangga/ <i>Housekeeping</i>	7 015	61 421	68 436
3. Lainnya/ <i>Others</i>	14 966	5 484	20 450
<b>Jumlah/<i>Total</i></b>	<b>167 038</b>	<b>172 854</b>	<b>339 892</b>

Catatan/Note: ...

Sumber/Source: BPS, Survei Angkatan Kerja Nasional (Sakernas) Agustus/BPS-Statistics Indonesia, August National Labor Force Survey

**Tabel**  
**Table** 3.2.2

**Penduduk Berumur 15 Tahun ke Atas Menurut Pendidikan Tertinggi yang Ditamatkan dan Jenis Kegiatan Selama Seminggu yang Lalu di Kabupaten Pesisir Selatan, 2021**  
*Population 15 Years of Age and Over by Educational Attainment and Type of Activity During the Previous Week in Pesisir Selatan Regency, 2021*

Pendidikan Tertinggi yang Ditamatkan <sup>1</sup> <i>Educational Attainment<sup>1</sup></i>	Angkatan Kerja/ <i>Economically Active</i>			Persentase Bekerja terhadap Angkatan Kerja <i>Percentage of Working to Economically Active</i>
	Bekerja <i>Working</i>	Pengangguran <sup>2</sup> <i>Unemployment<sup>2</sup></i>	Jumlah Angkatan Kerja <i>Total of Economically Active</i>	
(1)	(2)	(3)	(4)	(5)
0	69 419	1 386	70 805	98,04
1	43 121	2 530	45 651	94,46
2	69 233	7 405	76 638	98,94
3	31 031	2 195	33 226	93,39
<b>Jumlah/Total</b>	<b>212 804</b>	<b>13 516</b>	<b>226 320</b>	<b>96,88</b>

Lanjutan Tabel/*Continued Table 3.2.2*

<b>Pendidikan Tertinggi yang Ditamatkan <sup>1</sup> Educational Attainment <sup>1</sup></b>	<b>Bukan Angkatan Kerja Not Economically Active</b>	<b>Jumlah Penduduk Usia Kerja Total of Working Age Population</b>	<b>Persentase Angkatan Kerja terhadap Penduduk Usia Kerja Percentage of Economically Active to Working Age Population</b>
<b>(1)</b>	<b>(6)</b>	<b>(7)</b>	<b>(8)</b>
0	39 873	70 805	56,31
1	33 584	45 651	73,57
2	36 085	76 638	47,08
3	4 030	33 226	12,13
<b>Jumlah/Total</b>	<b>113 572</b>	<b>226 320</b>	<b>50,18</b>

Catatan/Note: <sup>1</sup> 0. ≤ Sekolah Dasar (SD)/≤ *Primary School*  
 1. Sekolah Menengah Pertama/*Junior High School*  
 2. Sekolah Menengah Atas/*Senior High School*  
 3. Perguruan Tinggi/*Collage*  
<sup>2</sup> 1. Mencari pekerjaan/*Looking for work*  
 2. Mempersiapkan usaha/*Establishing a new business/firm*  
 3. Merasa tidak mungkin mendapat pekerjaan/*Hopeless of job*  
 4. Sudah punya pekerjaan tetapi belum mulai bekerja/*Have a job in future start*

Sumber/Source: BPS, Survei Angkatan Kerja Nasional (Sakernas) Agustus/BPS-Statistics Indonesia, August National Labor Force Survey

**Tabel**  
**Table** 3.2.3

**Penduduk Berumur 15 Tahun Ke Atas yang Bekerja Selama Seminggu yang Lalu Menurut Status Pekerjaan Utama dan Jenis Kelamin di Kabupaten Pesisir Selatan, 2021**  
**Population 15 Years of Age and Over who Worked During The Previous Week by Main Employment Status and Sex in Pesisir Selatan Regency, 2021**

<b>Status Pekerjaan Utama</b> <b>Main Employment Status</b>	<b>Laki-Laki</b> <b>Male</b>	<b>Perempuan</b> <b>Female</b>	<b>Jumlah</b> <b>Total</b>
(1)	(2)	(3)	(4)
Berusaha sendiri <i>Own account worker</i>	22 128	9 853	31 981
Berusaha dibantu buruh tidak tetap/buruh tidak dibayar <i>Employer assisted by temporary worker/unpaid worker</i>	28 221	21 191	49 412
Berusaha dibantu buruh tetap/buruh dibayar <i>Employer assisted by permanent worker/paid worker</i>	5 720	1 992	7 712
Buruh/Karyawan/Pegawai/ <i>Employee</i>	32 094	26 080	58 174
Pekerja bebas <i>Casual worker</i>	24 712	5 064	29 776
Pekerja keluarga/tak dibayar <i>Family worker/unpaid worker</i>	13 651	22 098	35 749
<b>Jumlah/Total</b>	<b>126 526</b>	<b>86278</b>	<b>212 804</b>

Catatan/Note: ...

Sumber/Source: BPS, Survei Angkatan Kerja Nasional (Sakernas) Agustus/BPS-Statistics Indonesia, August National Labor Force Survey

**Tabel**  
**Table** 3.2.4

**Jumlah Pencari Kerja Terdaftar Menurut Tingkat Pendidikan Tertinggi Yang Ditamatkan dan Jenis Kelamin di Kabupaten Pesisir Selatan, 2021**  
*Number of Registered Job Applicants by Educational Attainment and Sex in Pesisir Selatan Regency, 2021*

<b>Pendidikan Tertinggi yang Ditamatkan</b> <i>Education Attainment</i>	<b>Laki-Laki</b> <i>Male</i>	<b>Perempuan</b> <i>Female</i>	<b>Jumlah</b> <i>Total</i>
(1)	(2)	(3)	(4)
Tidak/ Belum Pernah Sekolah <i>No Schooling</i>	-	-	-
Tidak/ Belum Tamat Sekolah Dasar <i>Not Yet Completed Primary School</i>	-	-	-
Sekolah Dasar <i>Primary School</i>	2	-	2
Sekolah Menengah Pertama <i>Junior High School</i>	5	3	-
Sekolah Menengah Atas <i>Senior High School</i>	137	311	448
Sekolah Menengah Kejuruan <i>Vocational High School</i>	112	243	355
Diploma I/II/III/ Akademi <i>Diploma I/II/III/ Academy</i>	49	90	139
Universitas <i>University</i>	110	190	300
<b>Jumlah/ Total</b>	<b>415</b>	<b>837</b>	<b>1 252</b>

Catatan/Note: ...

Sumber/Source: Dinas Koperasi, UMKM dan Tenaga Kerja Kabupaten Pesisir Selatan / Cooperatives, MSME and Manpower Agency of Pesisir Selatan Regency

**Tabel** 3.2.5 **Jumlah Tenaga Kerja yang Terdaftar pada Dinas Koperasi, UMKM dan Tenaga Kerja Kabupaten Pesisir Selatan, 2021**  
**Number of Registered Manpower at Cooperatives, MSME and Manpower of Pesisir Selatan Regency, 2021**

<b>Kewarganegaraan Citizenship</b>	<b>Laki-Laki Male</b>	<b>Perempuan Female</b>	<b>Jumlah Total</b>
(1)	(2)	(3)	(4)
Warga Negara Indonesia/ Indonesia Citizens	5 898	2 002	7 900
Warga Negara Asing/ Foreigner	57	3	60
<b>Jumlah/ Total</b>	<b>5 955</b>	<b>2 005</b>	<b>7 960</b>

Catatan/Note: ...

Sumber/Source: Dinas Koperasi, UMKM dan Tenaga Kerja Kabupaten Pesisir Selatan / Cooperatives, MSME and Manpower Agency of Pesisir Selatan Regency

# BAB 4.

# SOSIAL DAN KESEJAHTERAAN RAKYAT

## GARIS KEMISKINAN KAB. PESISIR SELATAN, 2021

RUPIAH/KAPITA/BULAN

491.573



Persentase Penduduk Miskin Kab.  
Pesisir Selatan 2021

*(Percentage of Poor People)*

7,92 %





**PENJELASAN TEKNIS**

1. **Tidak/belum pernah sekolah** adalah mereka yang tidak pernah atau belum pernah terdaftar dan tidak pernah atau belum pernah aktif mengikuti pendidikan di suatu jenjang pendidikan formal. Termasuk juga yang tamat/belum tamat taman kanak-kanak tetapi tidak melanjutkan ke sekolah dasar.
2. **Masih bersekolah** adalah mereka yang terdaftar dan aktif mengikuti pendidikan formal dan nonformal (Paket A, B, atau C), baik pendidikan dasar, menengah maupun pendidikan tinggi. Bagi mahasiswa yang sedang cuti dianggap masih bersekolah.
3. **Tidak bersekolah lagi** adalah mereka yang pernah terdaftar dan aktif mengikuti pendidikan di suatu jenjang pendidikan formal dan nonformal (Paket A, B, atau C), tetapi pada saat pencacahan tidak lagi terdaftar dan tidak aktif mengikuti pendidikan.
4. **Tamat sekolah** adalah menyelesaikan pelajaran yang ditandai dengan lulus ujian akhir pada kelas atau tingkat terakhir suatu jenjang pendidikan di sekolah negeri maupun swasta dengan mendapatkan tanda tamat belajar/ijazah. Seseorang yang belum mengikuti pelajaran pada kelas tertinggi tetapi telah mengikuti ujian akhir dan lulus dianggap tamat sekolah.
5. **Dapat membaca dan menulis** artinya dapat membaca dan menulis kata-kata/kalimat sederhana dengan suatu aksara tertentu.
6. Jalur Pendidikan di Indonesia terdiri atas 1) pendidikan formal, 2) pendidikan nonformal, dan 3) pendidikan informal yang ketiganya dapat saling melengkapi dan memperkaya (Undang-Undang No. 20 Tahun 2013 tentang Sistem

**TECHNICAL NOTES**

1. **Not/never attending school** is someone who has never attended or never been registered in a formal education, such as primary, secondary, and tertiary education. Those who just completed kindergarten are considered as never attended school.
2. **Attending school** is someone who is currently attending primary, secondary, or tertiary education, including package A, package B, or package C. College student who postpones his/her study is considered as attending school.
3. **Not attending school anymore** is someone who had enrolled and participated in formal and non-formal education in the past including package A, package B, or package C, but currently does not attend school.
4. **Completed particular level of education** is someone who has completed particular level of education in private or public school and accepting graduation certificate. Someone who has never attended the highest grade but passed the final exam is considered as completed particular level of education.
5. **Able to read and write** is the ability to read and write at least a simple sentence in any letter of alphabets.
6. *The Education System in Indonesia consists of 1) a formal education, 2) non-formal education, and 3) informal education that all three can be complementary and enriching (Law No. 20 Year 2013 about The National Education System).*

Pendidikan Nasional).

7. **Jenjang Pendidikan Formal** terdiri atas pendidikan dasar, pendidikan menengah, dan pendidikan tinggi. Jenis pendidikan yang diajarkan mencakup pendidikan umum, kejuruan, akademik, profesi, vokasi, keagamaan, dan khusus.
  8. Pendidikan Dasar berbentuk Sekolah Dasar (SD) dan Madrasah Ibtidaiyah (MI) atau bentuk lain yang sederajat serta Sekolah Menengah Pertama (SMP) dan Madrasah Tsanawiyah (MTs), atau bentuk lain yang sederajat.
  9. Pendidikan Menengah berbentuk Sekolah Menengah Atas (SMA), Madrasah Aliyah (MA), Sekolah Menengah Kejuruan (SMK), dan Madrasah Aliyah Kejuruan (MAK), atau bentuk lain yang sederajat.
  10. Pendidikan Tinggi merupakan jenjang pendidikan setelah pendidikan menengah yang mencakup program pendidikan diploma, sarjana, magister, spesialis, dan doktor yang diselenggarakan oleh perguruan tinggi. Perguruan tinggi dapat berbentuk akademi, politeknik, sekolah tinggi, institut, atau universitas.
  11. **Rumah Sakit** adalah tempat pemeriksaan dan perawatan kesehatan, biasanya berada di bawah pengawasan dokter/tenaga medis, yang melayani penderita yang sakit untuk berobat rawat jalan atau rawat inap.
  12. **Rumah Sakit Bersalin** adalah rumah sakit khusus untuk persalinan, dilengkapi pelayanan spesialis pemeriksaan kehamilan, persalinan, rawat inap dan rawat jalan ibu dan anak yang berada di bawah pengawasan dokter spesialis kandungan.
  13. **Rumah Bersalin** adalah sarana pelayanan kesehatan dengan izin sebagai rumah bersalin, dilengkapi pelayanan pemeriksaan kehamilan,
7. **The Formal Education Level** consists of primary education, secondary education, and high education. The kind of education that taught consists of general education, vocational, academic, professional, religious, and specific education.
  8. The Primary Education consists of Elementary School and Islamic Elementary School or other equivalent forms and Junior High School and MTs, or other equivalent forms.
  9. The Secondary Education consists of the senior high school, MA, Vocational School, and Vocational Madrasah Aliyah, or other equivalent forms.
  10. The High Education consists of the education level after the secondary education that consists of diplomas, bachelor, master, specialist, and doctoral degrees that are held by the college. The colleges can be academy, polytechnic, high school, institute, or university.
  11. **Hospital** is a place for health check, usually controlled/supervised by doctors/medical personnel to serve the ill patients to get outpatient or inpatient treatment services.
  12. **Maternity Hospital** is a specialized hospital for childbirth, has specialist inspection service to pregnancy, childbirth, hospitalization and outpatient for mothers and children that is under the supervision of an obstetrician.
  13. **Maternity House** is health care facility with a license as a maternity house, equipped with prenatal care, childbirth and examination of mothers and

persalinan serta pemeriksaan ibu dan anak yang berada di bawah pengawasan bidan senior.

14. **Poliklinik** adalah sarana kesehatan yang dipakai untuk pelayanan berobat jalan, biasanya berada di bawah pengawasan dokter/tenaga medis.
15. **Puskesmas (Pusat Kesehatan Masyarakat)** adalah unit pelaksana teknis dinas kesehatan kabupaten/kota yang mempunyai fungsi utama sebagai penyelenggara pelayanan kesehatan tingkat pertama. Wilayah kerja puskesmas maksimal adalah satu kecamatan dan untuk dapat menjangkau wilayah kerjanya, puskesmas mempunyai jaringan pelayanan yang meliputi unit Puskesmas Pembantu (Pustu), unit Puskesmas Keliling (Puskel), dan unit bidan desa/komunitas (Peraturan Menteri Kesehatan RI No. 75 Tahun 2014 Tentang Pusat Kesehatan Masyarakat).
16. **Apotek** adalah suatu tempat tertentu yang digunakan untuk melakukan pekerjaan kefarmasian, dan penyaluran/penjualan obat atau bahan farmasi dan perbekalan kesehatan lainnya kepada masyarakat yang dikelola oleh tenaga apoteker (Peraturan Menteri Kesehatan RI No. 1332 Tahun 2002 Tentang Perubahan Atas Peraturan Menteri Kesehatan RI No. 922/MENKES/PER/X/1993 Tentang Ketentuan dan Tata Cara Pemberian Izin Apotek).
17. **Imunisasi** adalah memasukkan kuman atau racun penyakit tertentu yang sudah dilemahkan (vaksin) ke dalam tubuh dengan cara disuntik atau diminum (diteteskan dalam mulut) dengan maksud agar terjadi kekebalan tubuh terhadap penyakit tersebut.
18. **Keluhan kesehatan** adalah keadaan seseorang yang mengalami gangguan kesehatan atau kejiwaan, baik karena

*children which is under the supervision of a senior midwife.*

14. **Polyclinic** is a health facility in which to get outpatient services, usually under the control of doctor/medical personnel.
15. **Public Health Center** is technical implementation unit of regency health department that have the primary function as a first-level health care providers. The working area standard of public health center is one district and to reach their working areas, public health centers have a service network covering subsidiary of public health center, mobile public health center units, and midwife units (Regulation of the Minister of Health of Indonesia Number 75 Year 2014 about Public Health Center).
16. **Pharmacy** is a specific place that is used for pharmaceutical jobs, and distribution/sale of drugs/ pharmaceuticals and other medical supplies to people that are administered by trained pharmacist (Regulation of the Minister of Health of Indonesia Number 1332 Year 2002 about the Changes of Regulation of the Minister of Health of Indonesia Number 922/MENKES/PER/X/1993 about Pro-vision and Procedures for Administration of Licensed Pharmacies).
17. **Immunization** is putting enervated microbe of a certain disease into human body by injection or drinking (dropping into mouth) to make the body immune to that disease.
18. **Health complaint** is a condition where a person has health or mental problems because of acute illness, chronically

penyakit akut, penyakit kronis, kecelakaan, kriminal, atau hal lain.

19. **Mengobati sendiri** adalah upaya oleh anggota rumah tangga/keluarga dengan melakukan pengobatan sendiri tanpa datang ke tempat fasilitas kesehatan atau memanggil dokter/petugas kesehatan ke rumahnya (misal minum obat modern, jamu, kerokan, kompres, kop, pijat) agar sembuh atau menjadi lebih ringan keluhan kesehatannya.
  20. **Angka penemuan kasus tuberkulosis** adalah jumlah kasus baru tuberkulosis (TB) dan kasus TB yang didiagnosis kambuh yang diobati dalam program penanggulangan TB nasional dan dilaporkan kepada WHO, dibagi dengan perkiraan WHO terhadap jumlah kasus insiden tuberkulosis pada tahun yang sama, dinyatakan sebagai persentase.
  21. **Angka keberhasilan pengobatan tuberkulosis smear positive/ Basil Tahan Asam (BTA) positif** adalah proporsi (dinyatakan sebagai persentase) kasus TB BTA positif yang terdaftar di bawah program pengendalian TB nasional pada tahun tertentu yang dinyatakan berhasil menyelesaikan pengobatan. Dengan atau tanpa bukti bakteriologi keberhasilan ("sembuh" dan "menyelesaikan pengobatan" masing-masing).
  22. **Kasus kumulatif AIDS** adalah kumulatif kasus AIDS sampai dengan referensi waktu tertentu.
  23. **BCG (Bacillus Calmette Guerin)** merupakan vaksinasi untuk mencegah penyakit TBC, diberikan pada bayi baru lahir atau anak, dengan suntikan pada kulit pangkal lengan atas. Bekas suntikan kemudian akan membentuk tonjolan kecil jaringan parut pada kulit lengan atas. Suntikan BCG diberikan kepada anak sebanyak 1 kali.
  24. **DPT (Difteri, Pertusis, Tetanus)**
- illness, accident, crimes, or others.*
  19. **Self treatment** is an effort of household members/family to have a health treatment by themselves without visiting health facilities or a doctor/health personnel (for instance, by taking modern medicine, herb medicine, chief with a coin, compress, cupping suction, massage) in order to recover from illness or reduce the health complaint.
  20. **The case detection rate for all forms of tuberculosis** is the number of new and replace tuberculosis cases diagnosed and treated in national tuberculosis control programmes and notified to WHO, divided by WHO's estimate of the number of incident tuberculosis cases for the same year, expressed as a percentage.
  21. **The treatment success rate for new pulmonary smear-positive tuberculosis cases** is the proportion (expressed as a percentage) of new smear-positive tuberculosis cases registered under a national tuberculosis control programme in a given year that succesfully completed treatment. With or without bacteriological evidence of succes ("cured" and "treatment completed" respectively).
  22. **Cummulative AIDS case** is cummulative AIDS cases with reference to a particular time.
  23. **BCG (Bacillus Calmette Guerin)** is a vaccine to prevent TBC disease, given to newborns or children, by injection at the base of the skin of the upper arm. Injection site will form little bumps of scar tissue in the skin of the upper arm. BCG injections given to children 1 times.
  24. **DPT (Diphtheria, Pertussis, Tetanus)**

merupakan vaksin untuk mencegah penyakit Difteri, Pertusis, dan Tetanus yang diberikan pada bayi berumur 3 bulan ke atas, dengan suntikan pada paha, diulang 1 bulan dan 2 bulan kemudian, sehingga suntikan imunisasi DPT lengkap pada balita berjumlah 3 kali (kadang-kadang selang waktu antar suntikan bisa lebih dari 1 bulan).

25. **Luas lantai** adalah luas lantai yang ditempati dan digunakan untuk keperluan sehari-hari (sebatas atap).
  26. **Air leding** adalah sumber air yang berasal dari air yang telah melalui proses penjernihan dan penyehatan sebelum dialirkan kepada konsumen melalui instalasi berupa saluran air. Sumber air ini biasanya diusahakan oleh PAM/PDAM/BPAM. Termasuk dalam hal ini air leding yang didapat secara eceran.
  27. **Sumur terlindung** adalah air yang berasal dari dalam tanah yang digali dan lingkaran sumur tersebut dilindungi oleh tembok paling sedikit 0,8 meter di atas tanah dan 3 meter ke bawah tanah, serta ada lantai semen sejauh 1 meter dari lingkaran sumur.
  28. **Status penguasaan bangunan tempat tinggal milik sendiri** adalah jika tempat tinggal tersebut pada waktu pencacahan betul-betul sudah milik kepala rumah tangga atau salah seorang anggota rumah tangga. Rumah yang dibeli secara angsuran melalui kredit bank atau rumah dengan status sewa beli dianggap rumah milik sendiri.
  29. **Peristiwa tindak pidana yang dilaporkan** ialah setiap peristiwa yang diterima kepolisian dari laporan masyarakat, atau peristiwa dimana pelakunya tertangkap tangan oleh kepolisian.
  30. **Jumlah tindak pidana** menggambarkan jumlah kasus tindak pidana yang terjadi pada kurun waktu
- is a vaccine to prevent the diphtheria, pertussis, and tetanus disease, given to infants aged 3 months and above, with a shot in the thigh, repeated one month and two months later, so that the complete DPT immunization shots at toddler totaling 3 times (sometimes the time interval between injections can be more than 1 month).*
  25. **Floor area** is the total area which is occupied and utilized daily.
  26. **Pipe water** is a water source that comes from water that has been through a process of purification and sanitation before distribute to consumers through an instalation of water lines. This water source is usually distributed by PAM/PDAM/BPAM. This include a pipe water that sold at retail.
  27. **Protected wells** is water that comes from the soil were excavated and the circumference of the well was protected by walls at least 0.8 meters above ground and 3 meters underground, and cement floor as far as 1 meter from the well circumference.
  28. **Own ownership property status** is a status of dwelling occupied belongs to the head of household or one of the household member. Houses bought through bank credit or houses with leasing status were also categorized as an own property.
  29. **Reported crime incidence** includes all criminal cases reported and received by police office, and all crimes caught by police.
  30. **Crime total refers** to the number of criminal cases occurring during a given period.

tertentu.

**31. Resiko penduduk terjadi tindak pidana per 100.000 penduduk**

$$= \frac{\text{Jumlah tindak pidana tahun } t}{\text{Jumlah penduduk tahun } t} \times 100.000$$

**Resiko penduduk terjadi tindak pidana per 100.000 penduduk** mengindikasikan peluang penduduk berisiko terkena tindak pidana. Biasanya dinyatakan dalam setiap 100.000 penduduk.

**32. Selang waktu terjadi tindak pidana tahun t**

$$= \frac{365 \times 24 \times 60 \times 60}{\text{Jumlah tindak pidana tahun } t} \times (\text{detik})$$

**Selang waktu terjadi tindak pidana tahun t** mengindikasikan selang waktu terjadinya satu tindak kejahatan dengan kejahatan yang lain.

**33. Persentase penyelesaian tindak pidana**

$$= \frac{\text{Jumlah tindak pidana yang diselesaikan}}{\text{Jumlah peristiwa tindak pidana yang dilaporkan}} \times 100\%$$

**Persentase penyelesaian peristiwa tindak pidana** menyatakan persentase penyelesaian tindak pidana oleh polisi. Suatu tindak pidana dinyatakan sebagai kasus yang selesai di tingkat kepolisian, apabila:

- berkas perkaranya sudah siap untuk diserahkan atau telah diserahkan kepada kejaksaan;
- dalam hal delik aduan, pengaduannya dicabut dalam tenggang waktu yang telah ditentukan menurut undang-undang;
- telah diselesaikan oleh kepolisian berdasarkan azas plichmatigheid (kewajiban berdasarkan kewenangan hukum);
- kasus yang dimaksud tidak termasuk kompetensi kepolisian;
- tersangka meninggal dunia;

**31. Crime rate**

$$= \frac{\text{Number of criminal cases year } t}{\text{Total population year } t} \times 100.000$$

**Crime rate** indicates the probability of population exposed to risk of crime, expressed in every 100,000 people.

**32. Crime clock**

$$= \frac{365 \times 24 \times 60 \times 60}{\text{Number of criminal cases year } t} \times (\text{second})$$

**Crime clock** indicates the time interval of occurrence between one crime to another crime.

**33. Crime clearance rate**

$$= \frac{\text{Number of cleared criminal cases}}{\text{Number of reported criminal cases}} \times 100\%$$

**Crime clearance rate** refers to percentage of crime clearance by police. A criminal case is categorized as a cleared case by police, if:

- All documents are ready to submit or already submitted to justice court;
- In the case of attense that warrants complaint, the complaint was withdraw within a given period state in the law;
- The case was cleared by police based on the principle of plichmatigheid (obligation on the basis of law authority);
- The case was not the responsibility of police office;
- The suspect died;
- The case was out of date.

- kasus kadaluwarsa.
34. **Bencana Alam** adalah peristiwa atau serangkaian peristiwa yang mengancam dan mengganggu kehidupan/penghidupan masyarakat yang disebabkan oleh faktor alam antara lain berupa gempa bumi, tsunami, gunung meletus, banjir, kekeringan, angin topan, dan tanah longsor sehingga mengakibatkan kerugian materi maupun non-materi.
  35. **Korban meninggal** adalah orang yang dilaporkan tewas atau meninggal dunia akibat bencana.
  36. **Korban hilang** adalah orang yang dilaporkan hilang atau tidak ditemukan atau tidak diketahui keberadaannya setelah terjadi bencana.
  37. **Korban luka/sakit** adalah orang yang mengalami luka-luka atau sakit, dalam keadaan luka ringan, luka sedang maupun luka parah/berat, baik yang berobat jalan maupun rawat inap.
  38. **Rusak Berat** adalah kriteria kerusakan yang mengakibatkan bangunan roboh atau sebagian besar komponen struktur rusak.
  39. **Rusak sedang** adalah kriteria kerusakan yang mengakibatkan sebagian kecil komponen struktur rusak, dan komponen penunjang rusak namun bangunan masih tetap berdiri.
  40. **Rusak ringan** adalah kriteria kerusakan yang mengakibatkan sebagian komponen struktur retak (struktur masih bisa digunakan) dan bangunan masih tetap berdiri.
  41. Untuk mengukur kemiskinan, BPS menggunakan konsep kemampuan memenuhi kebutuhan dasar (basic needs approach). Dengan pendekatan ini, kemiskinan dipandang sebagai ketidakmampuan dari sisi ekonomi untuk memenuhi kebutuhan dasar makanan dan bukan makanan yang diukur dari sisi pengeluaran. Metode yang digunakan adalah menghitung
    34. **Natural Disaster** is an event or series of events that threaten and disrupt the lives and livelihoods caused by natural factors such as: earthquake, tsunami, volcanic eruption, flood, flash flood, drought, typhoon/cyclone, and landslide so it can lead to result in loss of material and non-material.
    35. **Fatality** is a person reported killed or death in the wake of a disaster.
    36. **Missing person** is a person reported missing or who cannot be located or who cannot be accounted for in the wake of a disaster.
    37. **Casualty** is a person suffering injury or illness, in a state of light injury, moderate injury, or heavy injury, which in undergoing treatment as either an outpatient or inpatient.
    38. **Severely damaged** is the criteria of damage that resulted most buildings collapsed or damaged its structural components.
    39. **Damaged** is the criteria of damage that resulted defective fraction of structural components and supporting components damaged, but the building still stands.
    40. **Lightly damaged** is the criteria of damage that resulted partially cracked structural components, but the structure still can be used and the building still stands.
    41. To measure poverty, BPS-Statistics Indonesia has used the concept of basic needs approach. Therefore, poverty is viewed as economic inability to fulfill food and non-food basic needs which are measured by consumption/expenditure. The method used is calculating poverty line, which consists of two components that are Food Poverty Line (FPL) and Non-Food Poverty Line (NFPL). The



Garis Kemiskinan (GK), yang terdiri dari dua komponen yaitu Garis Kemiskinan Makanan (GKM) dan Garis Kemiskinan Non-Makanan (GKNM). Penghitungan Garis Kemiskinan dilakukan secara terpisah untuk daerah perkotaan dan pedesaan.

**42. Penduduk miskin** adalah penduduk yang memiliki rata-rata pengeluaran per kapita per bulan di bawah Garis Kemiskinan.

**43. Garis Kemiskinan Makanan (GKM)** merupakan nilai pengeluaran kebutuhan minimum makanan yang disetarakan dengan 2.100 kkalori per kapita per hari. Garis Kemiskinan Non-Makanan (GKNM) adalah kebutuhan minimum untuk perumahan, sandang, pendidikan, kesehatan, dan kebutuhan dasar lainnya.

44. Ukuran Kemiskinan

- **Head Count Index (HCI-P0)** adalah persentase penduduk miskin yang berada di bawah Garis Kemiskinan (GK).
- **Indeks Kedalaman Kemiskinan (Poverty Gap Index-P1)** merupakan ukuran rata-rata kesenjangan pengeluaran masing-masing penduduk miskin terhadap garis kemiskinan. Semakin tinggi nilai indeks, semakin jauh rata-rata pengeluaran penduduk dari garis kemiskinan.
- **Indeks Keparahan Kemiskinan (Poverty Severity Index-P2)** memberikan gambaran mengenai penyebaran pengeluaran di antara penduduk miskin. Semakin tinggi nilai indeks, semakin tinggi ketimpangan pengeluaran di antara penduduk miskin.

*poverty line was calculated separately for urban and rural areas.*

42. *A person whose expenditure per capita per month is below the poverty line is considered to be poor.*

43. *The Food Poverty Line refers to the daily minimum requirement of 2,100 kcal per capita per day. The Non-Food Poverty Line refers to the minimum requirement for household necessities for clothing, education, health, and other basic individual needs.*

44. Poverty Measures

- **Head Count Index (HCI-P0)** simply measures the percentage of the population that is counted as poor, often denoted by P0.
- **Poverty Gap Index-P1** measures the extent to which individuals fall below the poverty line (the poverty gaps) as a proportion of the poverty line. Higher value of the index shows that the gap between average expenditure of the poor and the poverty line is wider.
- **Poverty Severity Index-P2** describes inequality among the poor. This is simply a weighted sum of poverty gaps (as a proportion of the poverty line), where the weights are the proportionate poverty gaps themselves. Hence, by squaring the poverty gap index, the measure implicitly puts more weight on observations that fall well below the poverty line. Higher value of the index shows that inequality among the poor is higher.

Foster-Greer-Thorbecke(1984) merumuskan suatu ukuran yang digunakan untuk mengukur tingkat kemiskinan sebagai berikut:

$$P_a = \frac{1}{n} \sum_{i=1}^q \left[ \frac{z - y_i}{z} \right]^a$$

dimana:

a=0, 1, 2

z=Garis kemiskinan

y<sub>i</sub>=Rata-rata pengeluaran perkapita sebulan penduduk yang berada di bawah garis kemiskinan (i=1,2,...,q), y<sub>i</sub> < z

q=Banyaknya penduduk yang berada di bawah garis kemiskinan

n=Jumlah penduduk

Jika a=0, diperoleh Head Count Index (P<sub>0</sub>), jika a=1 diperoleh indeks kedalaman kemiskinan (Poverty Gap Index-P<sub>1</sub>) dan jika a=2 disebut indeks keparahan kemiskinan (Poverty Severity Index-P<sub>2</sub>).

**45. Indeks Pembangunan Manusia (IPM)** menjelaskan bagaimana penduduk dapat mengakses hasil pembangunan dalam memperoleh pendapatan, kesehatan, pendidikan dan sebagainya. IPM diperkenalkan oleh UNDP pada tahun 1990 dan dipublikasikan secara berkala dalam laporan tahunan Human Development Report (HDR). IPM dibentuk oleh 3 (tiga) dimensi dasar: Umur panjang dan hidup sehat; pengetahuan; dan standar hidup layak.

*Foster-Greer-Thorbecke (1984) developed poverty measures that may be written as:*

$$P_a = \frac{1}{n} \sum_{i=1}^q \left[ \frac{z - y_i}{z} \right]^a$$

where:

a=0, 1, 2

z=the poverty line

y<sub>i</sub>=Average expenditure per capita per month of the poor (i=1,2,...,q), y<sub>i</sub> < z

q=the number of poor

n=the total population

*if a=0 is obtained Head Count Index (P<sub>0</sub>), if a=1 is obtained Poverty Gap Index-P<sub>1</sub>, and if a=2 is obtained Poverty Severity Index-P<sub>2</sub>*

**45. The Human Development Index (HDI)** explains how people can access development results in obtaining income, health, education and so forth. HDI was introduced by United Nations Development Programme (UNDP) in 1990 and published periodically in the annual report of the Human Development Report. HDI was formed by three basic dimensions: a long and healthy life; knowledge; and a decent standard of living.

#### 4.1 PENDIDIKAN EDUCATION

**Tabel 4.1.1** Jumlah Sekolah, Guru, dan Murid Taman Kanak-Kanak (TK) di Bawah Kementerian Pendidikan dan Kebudayaan Menurut Kecamatan di Kabupaten Pesisir Selatan, 2020/2021 dan 2021/2022  
*Number of Schools, Teachers, and Pupils in Kindergarten Under The Ministry of Education and Culture by Subdistrict in Pesisir Selatan Regency, 2020/2021 and 2021/2022*

Kecamatan Subdistrict	Sekolah/Schools					
	Negeri/Public		Swasta/Private		Jumlah/Total	
	2020/2021	2021/2022	2020/2021	2021/2022	2020/2021	2021/2022
(1)	(2)	(3)	(4)	(5)	(6)	(7)
Silaut	1	1	6	6	7	7
Lunang	1	1	11	12	12	13
Basa Ampek Balai Tapan	1	1	7	6	8	7
Ranah Ampek Hulu Tapan	1	1	-	1	1	2
Pancung Soal	1	1	12	14	13	15
Airpura	1	1	9	11	10	12
Linggo Sari Baganti	2	2	15	15	17	17
Ranah Pesisir	1	1	11	12	12	13
Lengayang	1	1	20	22	21	23
Sutera	-	1	11	14	11	15
Batang Kapas	-	-	4	5	4	5
IV Jurai	2	2	6	6	8	8
Bayang	-	-	11	11	11	11
IV Nagari Bayang Utara	-	-	4	3	4	3
Koto XI Tarusan	1	1	8	9	9	10
<b>Pesisir Selatan</b>	<b>13</b>	<b>14</b>	<b>135</b>	<b>147</b>	<b>148</b>	<b>161</b>

Lanjutan Tabel/*Continued Table 4.1.1*

Kecamatan Subdistrict	Guru /Teachers <sup>1</sup>					
	Negeri/Public		Swasta/Private		Jumlah/Total	
	2020/2021	2021/2022	2020/2021	2021/2022	2020/2021	2021/2022
(1)	(8)	(9)	(10)	(11)	(12)	(13)
Silaut	5	3	25	18	30	21
Lunang	5	4	47	23	52	27
Basa Ampek Balai Tapan	5	4	23	12	28	16
Ranah Ampek Hulu Tapan	6	5	-	2	6	7
Pancung Soal	5	6	49	33	54	39
Airpura	4	4	27	20	31	24
Linggo Sari Baganti	13	12	50	36	63	48
Ranah Pesisir	5	5	39	31	44	36
Lengayang	11	9	67	49	78	58
Sutera	-	5	46	38	46	43
Batang Kapas	-	-	17	7	17	7
IV Jurai	23	23	31	21	54	44
Bayang	-	-	54	41	54	41
IV Nagari Bayang Utara	-	-	11	7	11	7
Koto XI Tarusan	5	6	41	34	46	40
<b>Pesisir Selatan</b>	<b>87</b>	<b>86</b>	<b>527</b>	<b>372</b>	<b>614</b>	<b>458</b>

Lanjutan Tabel/Continued Table 4.1.1

Kecamatan Subdistrict	Murid/Students					
	Negeri/Public		Swasta/Private		Jumlah/Total	
	2020/2021	2021/2022	2020/2021	2021/2022	2020/2021	2021/2022
(1)	(14)	(15)	(16)	(17)	(18)	(19)
Silaut	44	52	287	302	331	354
Lunang	36	31	388	403	424	434
Basa Ampek Balai Tapan	31	34	247	248	278	282
Ranah Ampek Hulu Tapan	61	69	-	31	61	100
Pancung Soal	40	52	518	600	558	652
Airpura	35	53	292	373	327	426
Linggo Sari Baganti	143	193	503	489	646	682
Ranah Pesisir	49	50	387	408	436	458
Lengayang	99	116	594	679	693	795
Sutera	-	53	387	464	387	517
Batang Kapas	-	-	159	154	159	154
IV Jurai	165	168	250	271	415	439
Bayang	-	-	478	396	478	396
IV Nagari Bayang Utara	-	-	83	27	83	27
Koto XI Tarusan	38	53	349	329	387	382
<b>Pesisir Selatan</b>	<b>741</b>	<b>924</b>	<b>4 922</b>	<b>5 174</b>	<b>5 663</b>	<b>6 098</b>

Catatan/Note: <sup>1</sup> Jumlah guru termasuk kepala sekolah dan guru/The total of teachers including headmaster and teacher  
 Sumber/Source: Dinas Pendidikan dan Kebudayaan Kabupaten Pesisir Selatan / Department of Education and Culture of Pesisir Selatan  
 Regency

**Tabel**  
**Table** 4.1.2

**Jumlah Sekolah, Guru, dan Murid Raudatul Athfal (RA)  
di Bawah Kementerian Agama Menurut Kecamatan di  
Kabupaten Pesisir Selatan, 2020/2021 dan 2021/2022**  
*Number of Schools, Teachers, and Pupils in Raudatul Athfal  
(RA) Under The Ministry of Religious Affairs by Subdistrict in  
Pesisir Selatan Regency, 2020/2021 and 2021/2022*

Kecamatan Subdistrict	Sekolah/Schools					
	Negeri/Public		Swasta/Private		Jumlah/Total	
	2020/2021	2021/2022	2020/2021	2021/2022	2020/2021	2021/2022
(1)	(2)	(3)	(4)	(5)	(6)	(7)
Silaut	-	-	1	2	1	2
Lunang	-	-	3	2	3	2
Basa Ampek Balai Tapan	-	-	-	-	-	-
Ranah Ampek Hulu Tapan	-	-	-	-	-	-
Pancung Soal	-	-	-	-	-	-
Airpura	-	-	-	-	-	-
Linggo Sari Baganti	-	-	4	4	4	4
Ranah Pesisir	-	-	3	3	3	3
Lengayang	-	-	5	5	5	5
Sutera	-	-	13	13	13	13
Batang Kapas	-	-	14	14	14	14
IV Jurai	-	-	8	8	8	8
Bayang	-	-	11	11	11	11
IV Nagari Bayang Utara	-	-	-	-	-	-
Koto XI Tarusan	-	-	8	8	8	8
<b>Pesisir Selatan</b>	-	-	<b>70</b>	<b>70</b>	<b>70</b>	<b>70</b>

Lanjutan Tabel/*Continued Table 4.1.2*

Kecamatan Subdistrict	Guru /Teachers <sup>1</sup>					
	Negeri/Public		Swasta/Private		Jumlah/Total	
	2020/2021	2021/2022	2020/2021	2021/2022	2020/2021	2021/2022
(1)	(8)	(9)	(10)	(11)	(12)	(13)
Silaut	-	-	4	14	4	14
Lunang	-	-	14	7	14	7
Basa Ampek Balai Tapan	-	-	-	-	-	-
Ranah Ampek Hulu Tapan	-	-	-	-	-	-
Pancung Soal	-	-	-	-	-	-
Airpura	-	-	-	-	-	-
Linggo Sari Baganti	-	-	13	15	13	15
Ranah Pesisir	-	-	10	11	10	11
Lengayang	-	-	12	13	12	13
Sutera	-	-	52	59	52	59
Batang Kapas	-	-	44	52	44	52
IV Jurai	-	-	31	32	31	32
Bayang	-	-	47	41	47	41
IV Nagari Bayang Utara	-	-	-	-	-	-
Koto XI Tarusan	-	-	31	25	31	25
<b>Pesisir Selatan</b>	-	-	<b>258</b>	<b>269</b>	<b>258</b>	<b>269</b>

Lanjutan Tabel/*Continued Table* 4.1.2

Kecamatan Subdistrict	Murid/Students					
	Negeri/Public		Swasta/Private		Jumlah/Total	
	2020/2021	2021/2022	2020/2021	2021/2022	2020/2021	2021/2022
(1)	(14)	(15)	(16)	(17)	(18)	(19)
Silaut	-	-	52	98	52	98
Lunang	-	-	122	77	122	77
Basa Ampek Balai Tapan	-	-	-	-	-	-
Ranah Ampek Hulu Tapan	-	-	-	-	-	-
Pancung Soal	-	-	-	-	-	-
Airpura	-	-	-	-	-	-
Linggo Sari Baganti	-	-	144	144	144	144
Ranah Pesisir	-	-	99	99	99	99
Lengayang	-	-	119	119	119	119
Sutera	-	-	496	496	496	496
Batang Kapas	-	-	342	322	342	322
IV Jurai	-	-	191	191	191	191
Bayang	-	-	368	368	368	368
IV Nagari Bayang Utara	-	-	-	-	-	-
Koto XI Tarusan	-	-	292	272	292	272
<b>Pesisir Selatan</b>	<b>-</b>	<b>-</b>	<b>2 225</b>	<b>2 186</b>	<b>2 225</b>	<b>2 186</b>

Catatan/Note: <sup>1</sup> Jumlah guru termasuk kepala sekolah dan guru/*The total of teachers including headmaster and teacher*  
 Sumber/Source: Kementerian Agama Kabupaten Pesisir Selatan/*Ministry of Religious Affairs in Pesisir Selatan Regency*



**Tabel**  
**Table** 4.1.3

**Jumlah Sekolah, Guru, dan Murid Sekolah Dasar (SD)  
di Bawah Kementerian Pendidikan dan Kebudayaan  
Menurut Kecamatan di Kabupaten Pesisir Selatan,  
2020/2021 dan 2021/2022**  
*Number of Schools, Teachers, and Pupils in Primary Schools  
Under The Ministry of Education and Culture by Subdistrict  
in Pesisir Selatan Regency, 2020/2021 and 2021/2022*

Kecamatan Subdistrict	Sekolah/Schools					
	Negeri/Public		Swasta/Private		Jumlah/Total	
	2020/2021	2021/2022	2020/2021	2021/2022	2020/2021	2021/2022
(1)	(2)	(3)	(4)	(5)	(6)	(7)
Silaut	11	11	1	1	12	12
Lunang	14	14	1	2	15	16
Basa Ampek Balai Tapan	10	11	1	1	11	12
Ranah Ampek Hulu Tapan	11	11	-	-	11	11
Pancung Soal	15	15	1	2	16	17
Airpura	12	12	-	-	12	12
Linggo Sari Baganti	39	39	-	1	39	40
Ranah Pesisir	29	29	-	-	29	29
Lengayang	50	50	1	2	51	52
Sutera	37	37	3	3	40	40
Batang Kapas	32	32	1	1	33	33
IV Jurai	33	33	4	4	37	37
Bayang	38	38	1	1	39	39
IV Nagari Bayang Utara	8	8	-	-	8	8
Koto XI Tarusan	45	45	-	1	45	46
<b>Pesisir Selatan</b>	<b>384</b>	<b>385</b>	<b>14</b>	<b>19</b>	<b>398</b>	<b>404</b>

Lanjutan Tabel/*Continued Table* 4.1.3

Kecamatan Subdistrict	Guru/Teachers <sup>1</sup>					
	Negeri/Public		Swasta/Private		Jumlah/Total	
	2020/2021	2021/2022	2020/2021	2021/2022	2020/2021	2021/2022
(1)	(8)	(9)	(10)	(11)	(12)	(13)
Silaut	76	91	7	4	83	95
Lunang	82	92	6	14	88	106
Basa Ampek Balai Tapan	77	83	18	16	95	99
Ranah Ampek Hulu Tapan	69	78	-	-	69	78
Pancung Soal	94	109	-	32	94	141
Airpura	80	82	-	-	80	82
Linggo Sari Baganti	182	211	-	10	182	221
Ranah Pesisir	195	205	-	-	19	205
Lengayang	312	323	16	28	328	351
Sutera	170	215	18	40	188	255
Batang Kapas	139	151	6	10	145	161
IV Jurai	257	268	66	65	323	333
Bayang	199	215	4	10	203	225
IV Nagari Bayang Utara	52	59	-	-	52	59
Koto XI Tarusan	198	217	-	7	198	224
<b>Pesisir Selatan</b>	<b>2 182</b>	<b>2 399</b>	<b>141</b>	<b>236</b>	<b>2 147</b>	<b>2 635</b>

Lanjutan Tabel/*Continued Table 4.1.3*

Kecamatan Subdistrict	Murid/Students					
	Negeri/Public		Swasta/Private		Jumlah/Total	
	2020/2021	2021/2022	2020/2021	2021/2022	2020/2021	2021/2022
(1)	(14)	(15)	(16)	(17)	(18)	(19)
Silaut	1 720	1 593	75	107	1 795	1 700
Lunang	2 265	2 056	101	211	2 366	2 267
Basa Ampek Balai Tapan	1 715	1 608	188	205	1 903	1 813
Ranah Ampek Hulu Tapan	1 707	1 643	-	-	1 707	1 643
Pancung Soal	3 632	3 579	353	424	3 985	4 003
Airpura	2 319	2 226	-	-	2 319	2 226
Linggo Sari Baganti	6 085	5 961	-	108	6 085	6 069
Ranah Pesisir	3 598	3 521	-	-	3 598	3 521
Lengayang	6 223	6 075	247	317	6 470	6 392
Sutera	6 171	5 819	214	361	6 385	6 180
Batang Kapas	3 676	3 613	42	72	3 718	3 685
IV Jurai	5 083	4 916	619	637	5 702	5 553
Bayang	3 408	3 281	46	89	3 454	3 370
IV Nagari Bayang Utara	706	725	-	-	706	725
Koto XI Tarusan	6 087	5 987	-	-	6 087	5 987
<b>Pesisir Selatan</b>	<b>54 395</b>	<b>52 603</b>	<b>1 885</b>	<b>2 531</b>	<b>56 280</b>	<b>55 134</b>

Catatan/Note: <sup>1</sup> Jumlah guru termasuk kepala sekolah dan guru/*The total of teachers including headmaster and teacher*

Sumber/Source: Dinas Pendidikan dan Kebudayaan Kabupaten Pesisir Selatan / *Department of Education and Culture of Pesisir Selatan Regency*

**Tabel**  
**Table** 4.1.4

**Jumlah Sekolah, Guru, dan Murid Madrasah Ibtidaiyah (MI) di Bawah Kementerian Agama Menurut Kecamatan Menurut Kecamatan di Kabupaten Pesisir Selatan, 2020/2021 dan 2021/2022**  
**Number of Schools, Teachers, and Pupils in Madrasah Ibtidaiyah (MI) Under The Ministry of Religious Affairs by Subdistrict in Pesisir Selatan Regency, 2020/2021 and 2021/2022**

Kecamatan Subdistrict	Sekolah/Schools					
	Negeri/Public		Swasta/Private		Jumlah/Total	
	2020/2021	2021/2022	2020/2021	2021/2022	2020/2021	2021/2022
(1)	(2)	(3)	(4)	(5)	(6)	(7)
Silaut	-	-	1	1	1	1
Lunang	1	1	2	2	3	3
Basa Ampek Balai Tapan	1	1	-	-	1	1
Ranah Ampek Hulu Tapan	-	-	-	-	-	-
Pancung Soal	-	-	-	-	-	-
Airpura	-	-	-	-	-	-
Linggo Sari Baganti	-	-	-	-	-	-
Ranah Pesisir	-	-	2	2	2	2
Lengayang	1	1	-	-	1	1
Sutera	-	-	4	4	4	4
Batang Kapas	2	2	-	-	2	2
IV Jurai	2	2	-	-	2	2
Bayang	4	4	1	1	5	5
IV Nagari Bayang Utara	2	2	-	-	2	2
Koto XI Tarusan	-	-	-	-	-	-
<b>Pesisir Selatan</b>	<b>13</b>	<b>13</b>	<b>10</b>	<b>10</b>	<b>23</b>	<b>23</b>

Lanjutan Tabel/Continued Table 4.1.4

Kecamatan Subdistrict	Guru /Teachers <sup>1</sup>					
	Negeri/Public		Swasta/Private		Jumlah/Total	
	2020/2021	2021/2022	2020/2021	2021/2022	2020/2021	2021/2022
(1)	(8)	(9)	(10)	(11)	(12)	(13)
Silaut	-	-	16	11	16	11
Lunang	21	18	20	11	41	29
Basa Ampek Balai Tapan	28	30	-	-	28	30
Ranah Ampek Hulu Tapan	-	-	-	-	-	-
Pancung Soal	-	-	-	-	-	-
Airpura	-	-	-	-	-	-
Linggo Sari Baganti	-	-	-	-	-	-
Ranah Pesisir	-	-	31	33	31	33
Lengayang	23	20	-	-	23	20
Sutera	-	-	35	49	35	49
Batang Kapas	35	32	-	-	35	32
IV Jurai	60	55	-	-	60	55
Bayang	132	127	18	16	150	143
IV Nagari Bayang Utara	45	41	-	-	45	41
Koto XI Tarusan	-	-	-	-	-	-
<b>Pesisir Selatan</b>	<b>344</b>	<b>323</b>	<b>120</b>	<b>120</b>	<b>464</b>	<b>443</b>

Lanjutan Tabel/Continued Table 4.1.4

Kecamatan Subdistrict	Murid/Students					
	Negeri/Public		Swasta/Private		Jumlah/Total	
	2020/2021	2021/2022	2020/2021	2021/2022	2020/2021	2021/2022
(1)	(14)	(15)	(16)	(17)	(18)	(19)
Silaut	-	-	111	126	111	126
Lunang	176	156	219	229	395	385
Basa Ampek Balai Tapan	238	250	-	-	238	250
Ranah Ampek Hulu Tapan	-	-	-	-	-	-
Pancung Soal	-	-	-	-	-	-
Airpura	-	-	-	-	-	-
Linggo Sari Baganti	-	-	-	-	-	-
Ranah Pesisir	-	-	171	178	171	178
Lengayang	159	169	-	-	159	169
Sutera	-	-	261	333	261	333
Batang Kapas	173	184	-	-	173	184
IV Jurai	214	214	-	-	214	214
Bayang	859	926	112	118	971	1 044
IV Nagari Bayang Utara	157	139	-	-	157	139
Koto XI Tarusan	-	-	-	-	-	-
<b>Pesisir Selatan</b>	<b>1 976</b>	<b>2 038</b>	<b>874</b>	<b>984</b>	<b>2 850</b>	<b>3 022</b>

Catatan/Note: <sup>1</sup> Jumlah guru termasuk kepala sekolah dan guru/The total of teachers including headmaster and teacher  
 Sumber/Source: Kementerian Agama Kabupaten Pesisir Selatan/Ministry of Religious Affairs in Pesisir Selatan Regency

**Tabel**  
**Table 4.1.5**

**Jumlah Sekolah, Guru, dan Murid Sekolah Menengah Pertama (SMP) di Bawah Kementerian Pendidikan dan Kebudayaan Menurut Kecamatan di Kabupaten Pesisir Selatan, 2020/2021 dan 2021/2022**  
**Number of Schools, Teachers, and Pupils in Junior High Schools Under The Ministry of Education and Culture by Subdistrict in Pesisir Selatan Regency, 2020/2021 and 2021/2022**

Kecamatan Subdistrict	Sekolah/Schools					
	Negeri/Public		Swasta/Private		Jumlah/Total	
	2020/2021	2021/2022	2020/2021	2021/2022	2020/2021	2021/2022
(1)	(2)	(3)	(4)	(5)	(6)	(7)
Silaut	4	4	-	-	4	4
Lunang	4	4	-	-	4	4
Basa Ampek Balai Tapan	1	1	1	1	2	2
Ranah Ampek Hulu Tapan	3	3	-	-	3	3
Pancung Soal	3	3	-	-	3	3
Airpura	5	5	-	-	5	5
Linggo Sari Baganti	8	8	-	-	8	8
Ranah Pesisir	5	5	-	-	5	5
Lengayang	6	6	-	1	6	7
Sutera	8	8	1	1	9	9
Batang Kapas	5	5	-	-	5	5
IV Jurai	7	7	1	1	8	8
Bayang	4	4	1	1	5	5
IV Nagari Bayang Utara	2	2	-	-	2	2
Koto XI Tarusan	9	9	-	-	9	9
<b>Pesisir Selatan</b>	<b>74</b>	<b>74</b>	<b>4</b>	<b>5</b>	<b>78</b>	<b>79</b>

Lanjutan Tabel/*Continued Table 4.1.5*

Kecamatan Subdistrict	Guru /Teachers <sup>1</sup>					
	Negeri/Public		Swasta/Private		Jumlah/Total	
	2020/2021	2021/2022	2020/2021	2021/2022	2020/2021	2021/2022
(1)	(8)	(9)	(10)	(11)	(12)	(13)
Silaut	31	33	-	-	31	33
Lunang	40	38	-	-	40	38
Basa Ampek Balai Tapan	17	19	5	5	22	24
Ranah Ampek Hulu Tapan	24	22	-	-	24	22
Pancung Soal	33	32	-	-	33	32
Airpura	36	34	-	-	36	34
Linggo Sari Baganti	89	90	-	-	89	90
Ranah Pesisir	95	92	-	-	95	92
Lengayang	106	105	-	7	106	112
Sutera	92	93	6	10	98	103
Batang Kapas	85	79	-	-	85	79
IV Jurai	146	144	11	11	157	155
Bayang	92	82	5	-	97	82
IV Nagari Bayang Utara	14	16	-	-	14	16
Koto XI Tarusan	138	136	-	-	138	136
<b>Pesisir Selatan</b>	<b>1 038</b>	<b>1 015</b>	<b>27</b>	<b>33</b>	<b>1 065</b>	<b>1 048</b>



Lanjutan Tabel/Continued Table 4.1.5

Kecamatan Subdistrict	Murid/Students					
	Negeri/Public		Swasta/Private		Jumlah/Total	
	2020/2021	2021/2022	2020/2021	2021/2022	2020/2021	2021/2022
(1)	(14)	(15)	(16)	(17)	(18)	(19)
Silaut	590	590	-	-	590	590
Lunang	761	701	-	-	761	701
Basa Ampek Balai Tapan	707	698	18	18	725	716
Ranah Ampek Hulu Tapan	547	537	-	-	547	537
Pancung Soal	1 119	1 044	-	-	1 119	1 044
Airpura	674	701	-	-	674	701
Linggo Sari Baganti	1 768	1 669	-	-	1 768	1 669
Ranah Pesisir	1 227	1 145	-	-	1 227	1 145
Lengayang	1 910	1 862	-	68	1 910	1 930
Sutera	2 311	2 058	19	46	2 330	2 104
Batang Kapas	1 478	1 391	-	-	1 478	1 391
IV Jurai	2 144	2 053	27	10	2 171	2 063
Bayang	1 086	1 039	9	-	1 095	1 039
IV Nagari Bayang Utara	195	166	-	-	195	166
Koto XI Tarusan	2 320	2 112	-	-	2 320	2 112
<b>Pesisir Selatan</b>	<b>18 837</b>	<b>17 766</b>	<b>73</b>	<b>142</b>	<b>18 910</b>	<b>17 908</b>

Catatan/Note: <sup>1</sup> Jumlah guru termasuk kepala sekolah dan guru/The total of teachers including headmaster and teacher  
 Sumber/Source: Dinas Pendidikan dan Kebudayaan Kabupaten Pesisir Selatan / Department of Education and Culture of Pesisir Selatan Regency

**Tabel**  
**Table** 4.1.6

**Jumlah Sekolah, Guru, dan Murid Madrasah Tsanawiyah (MTs) di Bawah Kementerian Agama Menurut Kecamatan di Kabupaten Pesisir Selatan, 2020/2021 dan 2021/2022**  
**Number of Schools, Teachers, and Pupils in Madrasah Tsanawiyah (MTs) Under The Ministry of Religious Affairs by Subdistrict in Pesisir Selatan Regency, 2020/2021 and 2021/2022**

Kecamatan Subdistrict	Sekolah/Schools					
	Negeri/Public		Swasta/Private		Jumlah/Total	
	2020/2021	2021/2022	2020/2021	2021/2022	2020/2021	2021/2022
(1)	(2)	(3)	(4)	(5)	(6)	(7)
Silaut	-	-	2	2	2	2
Lunang	-	-	3	3	3	3
Basa Ampek Balai Tapan	-	-	-	-	-	-
Ranah Ampek Hulu Tapan	1	1	-	-	1	1
Pancung Soal	1	1	-	-	1	1
Airpura	-	-	2	1	2	1
Linggo Sari Baganti	1	2	-	1	1	3
Ranah Pesisir	1	-	1	1	2	1
Lengayang	1	1	3	4	4	5
Sutera	-	-	3	3	3	3
Batang Kapas	2	2	-	-	2	2
IV Jurai	2	2	1	1	3	3
Bayang	2	2	-	-	2	2
IV Nagari Bayang Utara	1	1	1	1	1	2
Koto XI Tarusan	1	1	3	3	4	4
<b>Pesisir Selatan</b>	<b>13</b>	<b>13</b>	<b>19</b>	<b>20</b>	<b>32</b>	<b>33</b>

Lanjutan Tabel/Continued Table 4.1.6

Kecamatan Subdistrict	Guru /Teachers <sup>1</sup>					
	Negeri/Public		Swasta/Private		Jumlah/Total	
	2020/2021	2021/2022	2020/2021	2021/2022	2020/2021	2021/2022
(1)	(8)	(9)	(10)	(11)	(12)	(13)
Silaut	-	-	32	31	32	31
Lunang	-	-	76	67	76	67
Basa Ampek Balai Tapan	-	-	-	-	-	-
Ranah Ampek Hulu Tapan	57	54	-	-	57	54
Pancung Soal	56	78	-	-	56	78
Airpura	-	-	57	37	57	37
Linggo Sari Baganti	91	165	-	25	91	190
Ranah Pesisir	68		23	25	91	25
Lengayang	57	57	106	116	163	173
Sutera	-	-	105	104	105	104
Batang Kapas	85	79	-	-	85	79
IV Jurai	139	143	17	11	156	154
Bayang	188	171	-	-	188	171
IV Nagari Bayang Utara	35	33	12	8	47	41
Koto XI Tarusan	78	74	53	55	131	129
<b>Pesisir Selatan</b>	<b>854</b>	<b>854</b>	<b>481</b>	<b>479</b>	<b>1 335</b>	<b>1333</b>

Lanjutan Tabel/*Continued Table 4.1.6*

Kecamatan Subdistrict	Murid/Students					
	Negeri/Public		Swasta/Private		Jumlah/Total	
	2020/2021	2021/2022	2020/2021	2021/2022	2020/2021	2021/2022
(1)	(14)	(15)	(16)	(17)	(18)	(19)
Silaut	-	-	127	98	127	98
Lunang	-	-	374	316	374	316
Basa Ampek Balai Tapan	-	-	-	-	-	-
Ranah Ampek Hulu Tapan	606	593	-	-	606	593
Pancung Soal	701	645	-	-	701	645
Airpura	-	-	215	195	215	195
Linggo Sari Baganti	1 108	1 721	-	47	1 108	1 768
Ranah Pesisir	613	-	22	16	635	16
Lengayang	699	647	758	850	1 457	1 497
Sutera	-	-	893	970	893	970
Batang Kapas	482	500	-	-	482	500
IV Jurai	957	960	31	21	988	981
Bayang	1 099	1 095	-	-	1 099	1 095
IV Nagari Bayang Utara	210	211	59	58	269	269
Koto XI Tarusan	670	735	182	202	852	937
<b>Pesisir Selatan</b>	<b>7 145</b>	<b>7 107</b>	<b>2 661</b>	<b>2 773</b>	<b>9 806</b>	<b>9880</b>

Catatan/Note: <sup>1</sup> Jumlah guru termasuk kepala sekolah dan guru/The total of teachers including headmaster and teacher  
 Sumber/Source: Kementerian Agama Kabupaten Pesisir Selatan/Ministry of Religious Affairs in Pesisir Selatan Regency

**Tabel**  
**Table** 4.1.7

**Jumlah Sekolah, Guru, dan Murid Sekolah Menengah Atas (SMA) di Bawah Kementerian Pendidikan dan Kebudayaan Menurut Kecamatan di Kabupaten Pesisir Selatan, 2020/2021 dan 2021/2022**  
**Number of Schools, Teachers, and Pupils in Senior High Schools Under The Ministry of Education and Culture by Subdistrict in Pesisir Selatan Regency, 2020/2021 and 2021/2022**

Kecamatan Subdistrict	Sekolah/Schools					
	Negeri/Public		Swasta/Private		Jumlah/Total	
	2020/2021	2021/2022	2020/2021	2021/2022	2020/2021	2021/2022
(1)	(2)	(3)	(4)	(5)	(6)	(7)
Silaut	1	1	...	...	1	1
Lunang	1	1	...	...	1	1
Basa Ampek Balai Tapan	2	2	...	...	2	2
Ranah Ampek Hulu Tapan	-	-	...	...	-	-
Pancung Soal	1	1	...	...	1	1
Airpura	1	1	...	...	1	1
Linggo Sari Baganti	2	2	...	...	2	2
Ranah Pesisir	2	2	...	...	2	2
Lengayang	3	3	...	...	3	3
Sutera	2	2	...	...	2	2
Batang Kapas	2	2	...	...	2	2
IV Jurai	3	3	...	...	3	3
Bayang	2	2	...	...	2	2
IV Nagari Bayang Utara	1	1	...	...	1	1
Koto XI Tarusan	2	2	...	...	2	2
<b>Pesisir Selatan</b>	<b>25</b>	<b>25</b>	<b>...</b>	<b>...</b>	<b>25</b>	<b>25</b>

Lanjutan Tabel/*Continued Table 4.1.7*

Kecamatan Subdistrict	Guru /Teachers <sup>1</sup>					
	Negeri/Public		Swasta/Private		Jumlah/Total	
	2020/2021	2021/2022	2020/2021	2021/2022	2020/2021	2021/2022
(1)	(8)	(9)	(10)	(11)	(12)	(13)
Silaut	10	44	...	...	10	44
Lunang	16	17	...	...	16	17
Basa Ampek Balai Tapan	31	35	...	...	31	35
Ranah Ampek Hulu Tapan	-	-	...	...	-	-
Pancung Soal	23	27	...	...	23	27
Airpura	19	22	...	...	19	22
Linggo Sari Baganti	42	46	...	...	42	46
Ranah Pesisir	46	49	...	...	46	49
Lengayang	81	86	...	...	81	86
Sutera	37	42	...	...	37	42
Batang Kapas	49	59	...	...	49	59
IV Jurai	91	100	...	...	91	100
Bayang	73	75	...	...	73	75
IV Nagari Bayang Utara	15	17	...	...	15	17
Koto XI Tarusan	86	92	...	...	86	92
<b>Pesisir Selatan</b>	<b>619</b>	<b>711</b>	<b>...</b>	<b>...</b>	<b>619</b>	<b>711</b>

Lanjutan Tabel/*Continued Table 4.1.7*

Kecamatan Subdistrict	Murid/Students					
	Negeri/Public		Swasta/Private		Jumlah/Total	
	2020/2021	2021/2022	2020/2021	2021/2022	2020/2021	2021/2022
(1)	(14)	(15)	(16)	(17)	(18)	(19)
Silaut	350	1 238	...	...	350	1 238
Lunang	561	558	...	...	561	558
Basa Ampek Balai Tapan	1 146	1 006	...	...	1 146	1 006
Ranah Ampek Hulu Tapan	-	-	...	...	-	-
Pancung Soal	931	919	...	...	931	919
Airpura	585	584	...	...	585	584
Linggo Sari Baganti	1 130	1 117	...	...	1 130	1 117
Ranah Pesisir	1 103	1 193	...	...	1 103	1 193
Lengayang	1 930	1 932	...	...	1 930	1 932
Sutera	1 536	1 467	...	...	1 536	1 467
Batang Kapas	1 407	1 380	...	...	1 407	1 380
IV Jurai	2 401	2 385	...	...	2 401	2 385
Bayang	1 484	1 468	...	...	1 484	1 468
IV Nagari Bayang Utara	199	196	...	...	199	196
Koto XI Tarusan	1 805	1 862	...	...	1 805	1 862
<b>Pesisir Selatan</b>	<b>16 568</b>	<b>17 305</b>	<b>...</b>	<b>...</b>	<b>16 568</b>	<b>17 305</b>

Catatan/Note: <sup>1</sup> Jumlah guru termasuk kepala sekolah dan guru/*The total of teachers including headmaster and teacher*  
 Sumber/Source: Dinas Pendidikan dan Kebudayaan Kabupaten Pesisir Selatan / *Department of Education and Culture of Pesisir Selatan Regency*

**Tabel**  
**Table** 4.1.8

**Jumlah Sekolah, Guru, dan Murid Sekolah Menengah Kejuruan (SMK) di Bawah Kementerian Pendidikan dan Kebudayaan Menurut Kecamatan di Kabupaten Pesisir Selatan, 2021/2021 dan 2021/2022**  
***Number of Schools, Teachers, and Pupils in Vocational High Schools Under The Ministry of Education and Culture by Subdistrict in Pesisir Selatan Regency, 2021/2021 and 2021/2022***

Kecamatan Subdistrict	Sekolah/Schools					
	Negeri/Public		Swasta/Private		Jumlah/Total	
	2020/2021	2021/2022	2020/2021	2021/2022	2020/2021	2021/2022
(1)	(2)	(3)	(4)	(5)	(6)	(7)
Silaut	1	1	-	-	1	1
Lunang	-	-	-	-	-	-
Basa Ampek Balai Tapan	-	-	-	-	-	-
Ranah Ampek Hulu Tapan	1	1	-	-	1	1
Pancung Soal	1	1	-	-	1	1
Airpura	-	-	-	-	-	-
Linggo Sari Baganti	1	1	1	1	2	2
Ranah Pesisir	1	1	1	1	2	2
Lengayang	-	-	2	2	2	2
Sutera	1	1	-	-	1	1
Batang Kapas	-	-	-	-	-	-
IV Jurai	2	2	2	2	4	4
Bayang	-	-	2	2	2	2
IV Nagari Bayang Utara	-	-	-	-	-	-
Koto XI Tarusan	1	1	-	-	1	1
<b>Pesisir Selatan</b>	<b>9</b>	<b>9</b>	<b>8</b>	<b>8</b>	<b>17</b>	<b>17</b>



Lanjutan Tabel/Continued Table 4.1.8

Kecamatan Subdistrict	Guru /Teachers <sup>1</sup>					
	Negeri/Public		Swasta/Private		Jumlah/Total	
	2020/2021	2021/2022	2020/2021	2021/2022 *	2020/2021	2021/2022
(1)	(8)	(9)	(10)	(11)	(12)	(13)
Silaut	8	8	-	-	8	8
Lunang	-	-	-	-	-	-
Basa Ampek Balai Tapan	-	-	-	-	-	-
Ranah Ampek Hulu Tapan	9	9	-	-	9	9
Pancung Soal	15	14	-	-	15	14
Airpura	-	-	-	-	-	-
Linggo Sari Baganti	14	15	28	-	42	15
Ranah Pesisir	25	24	32	-	57	24
Lengayang	-	-	36	-	36	-
Sutera	21	24	-	-	21	24
Batang Kapas	-	-	-	-	-	-
IV Jurai	87	91	13	-	100	91
Bayang	-	-	14	-	-	-
IV Nagari Bayang Utara	-	-	-	-	-	-
Koto XI Tarusan	17	21	-	-	17	21
<b>Pesisir Selatan</b>	<b>196</b>	<b>206</b>	<b>123</b>	<b>-</b>	<b>305</b>	<b>206</b>

Lanjutan Tabel/*Continued Table 4.1.8*

Kecamatan Subdistrict	Murid/Students					
	Negeri/Public		Swasta/Private		Jumlah/Total	
	2020/2021	2021/2022	2020/2021	2021/2022	2020/2021	2021/2022
(1)	(14)	(15)	(16)	(17)	(18)	(19)
Silaut	104	84	-	-	104	84
Lunang	-	-	-	-	-	-
Basa Ampek Balai Tapan	-	-	-	-	-	-
Ranah Ampek Hulu Tapan	420	430	-	-	420	430
Pancung Soal	422	344	-	-	422	344
Airpura	-	-	-	-	-	-
Linggo Sari Baganti	454	496	375	322	829	818
Ranah Pesisir	597	605	557	568	1 154	1173
Lengayang	-	-	470	494	470	494
Sutera	820	802	-	-	820	802
Batang Kapas	-	-	-	-	-	-
IV Jurai	1 723	1 733	103	71	1 826	1804
Bayang	-	-	154	130	154	130
IV Nagari Bayang Utara	-	-	-	-	-	-
Koto XI Tarusan	608	576	-	-	608	576
<b>Pesisir Selatan</b>	<b>5 148</b>	<b>5 070</b>	<b>1 659</b>	<b>1 585</b>	<b>6 807</b>	<b>6655</b>

Catatan/Note: 1 Guru yang mengajar di 2 sekolah atau lebih dihitung di masing-masing sekolah. Jumlah guru termasuk kepala sekolah dan guru/*The teacher who taught in two schools or more counted in every school. The total of teachers including headmaster and teacher*

\* Guru sekolah swasta merupakan guru dengan status PNS

Sumber/Source: Kementerian Pendidikan dan Kebudayaan, Sistem Data Pokok Pendidikan, data semester ganjil laporan sampai dengan 2021/*Ministry of Educations and Culture, Basic Education Data System, odd semester report data up to 2021*

**Tabel**  
**Table 4.1.9**

**Jumlah Sekolah, Guru, dan Murid Madrasah Aliyah (MA) di Bawah Kementerian Agama Menurut Kecamatan di Kabupaten Pesisir Selatan, 2020/2021 dan 2021/2022**  
**Number of Schools, Teachers, and Pupils in Madrasah Aliyah (MA) Under the Ministry of Religious Affairs by Subdistrict in Pesisir Selatan Regency, 2020/2021 and 2021/2022**

Kecamatan Subdistrict	Sekolah/Schools					
	Negeri/Public		Swasta/Private		Jumlah/Total	
	2020/2021	2021/2022	2020/2021	2021/2022	2020/2021	2021/2022
(1)	(2)	(3)	(4)	(5)	(6)	(7)
Silaut	-	-	1	1	1	1
Lunang	-	-	2	2	2	2
Basa Ampek Balai Tapan	-	-	1	-	1	-
Ranah Ampek Hulu Tapan	-	-	-	1	-	1
Pancung Soal	-	-	-	1	-	1
Airpura	-	-	1	-	1	-
Linggo Sari Baganti	1	1	-	-	1	1
Ranah Pesisir	1	1	-	-	1	1
Lengayang	-	-	3	3	3	3
Sutera	-	-	1	1	1	1
Batang Kapas	-	-	-	-	-	-
IV Jurai	1	1	1	1	2	2
Bayang	1	1	1	1	2	2
IV Nagari Bayang Utara	-	-	-	-	-	-
Koto XI Tarusan	-	-	2	2	2	2
<b>Pesisir Selatan</b>	<b>4</b>	<b>4</b>	<b>13</b>	<b>13</b>	<b>17</b>	<b>17</b>

Lanjutan Tabel/*Continued Table* 4.1.9

Kecamatan Subdistrict	Guru /Teachers <sup>1</sup>					
	Negeri/Public		Swasta/Private		Jumlah/Total	
	2020/2021	2021/2022	2020/2021	2021/2022	2020/2021	2021/2022
(1)	(8)	(9)	(10)	(11)	(12)	(13)
Silaut	-	-	10	10	10	10
Lunang	-	-	29	32	29	32
Basa Ampek Balai Tapan	-	-	22	-	22	-
Ranah Ampek Hulu Tapan	-	-	-	24	-	24
Pancung Soal	-	-	-	17	-	17
Airpura	-	-	24	-	24	-
Linggo Sari Baganti	49	44	-	-	49	44
Ranah Pesisir	55	52	-	-	55	52
Lengayang	-	-	68	46	68	46
Sutera	-	-	19	19	19	19
Batang Kapas	-	-	-	-	-	-
IV Jurai	105	108	11	10	116	118
Bayang	78	79	11	10	89	89
IV Nagari Bayang Utara	-	-	-	-	-	-
Koto XI Tarusan	-	-	36	26	36	26
<b>Pesisir Selatan</b>	<b>287</b>	<b>283</b>	<b>230</b>	<b>194</b>	<b>517</b>	<b>477</b>

Lanjutan Tabel/*Continued Table 4.1.9*

Kecamatan Subdistrict	Murid/Students					
	Negeri/Public		Swasta/Private		Jumlah/Total	
	2020/2021	2021/2022	2020/2021	2021/2022	2020/2021	2021/2022
(1)	(14)	(15)	(16)	(17)	(18)	(19)
Silaut	-	-	18	16	18	16
Lunang	-	-	105	88	105	88
Basa Ampek Balai Tapan	-	-	22	-	22	-
Ranah Ampek Hulu Tapan	-	-	-	30	-	30
Pancung Soal	-	-	-	34	-	34
Airpura	-	-	31	-	31	-
Linggo Sari Baganti	254	295	-	-	254	295
Ranah Pesisir	306	288	-	-	306	288
Lengayang	-	-	248	219	248	219
Sutera	-	-	48	71	48	71
Batang Kapas	-	-	-	-	-	-
IV Jurai	734	773	46	34	780	807
Bayang	423	516	30	30	453	546
IV Nagari Bayang Utara	-	-	-	-	-	-
Koto XI Tarusan	-	-	154	136	154	136
<b>Pesisir Selatan</b>	<b>1 717</b>	<b>1 872</b>	<b>702</b>	<b>658</b>	<b>2 419</b>	<b>2530</b>

Catatan/Note: <sup>1</sup> Jumlah guru termasuk kepala sekolah dan guru/*The total of teachers including headmaster and teacher*  
 Sumber/Source: Kementerian Agama Kabupaten Pesisir Selatan/*Ministry of Religious Affairs in Pesisir Selatan Regency*

**Tabel 4.1.10** Jumlah Pengajar, Mahasiswa dan Lulusan pada Akademi Negeri dan Swasta di Kabupaten Pesisir Selatan, 2021  
**Number of Lecturer, College Students and Graduates of Public and Private Academy in Pesisir Selatan Regency, 2021**

Uraian Item		Jumlah Total
(1)		(2)
<b>1</b>	<b>Pengajar/ Lecture</b>	<b>126</b>
	Tetap/ Full Time	68
	Tidak Tetap/ Part Time	50
	Asisten/ Assistant	8
<b>2</b>	<b>Mahasiswa/ College Student</b>	<b>1 084</b>
	Aktiv/ Active	948
	Keluar/ Droup Out (Januari-Desember 2021)	3
	Lulusan/ Graduates (Januari-Desember 2021)	133

Catatan/Note: ...

Sumber/Source: Data Agregat STAI Bayang, STAI Balai Selasa, STAI Sago, STKIP Pesisir Selatan dan Universitas Negeri Padang Kampus Pesisir Selatan

**Tabel** 4.1.11 **Jumlah Desa<sup>1</sup>/Kelurahan yang Memiliki Fasilitas Sekolah Menurut Kecamatan dan Tingkat Pendidikan di Kabupaten Pesisir Selatan, 2019–2021**  
**Number of Villages<sup>1</sup>/Kelurahan Having Educational Facilities by Subdistrict and Educational Level in Pesisir Selatan Regency, 2019–2021**

Kecamatan Subdistrict	SD Primary School		
	2019	2020	2021
(1)	(2)	(3)	(4)
Silaut	10	10	10
Lunang	10	10	10
Basa Ampek Balai Tapan	9	10	10
Ranah Ampek Hulu Tapan	10	10	10
Pancung Soal	10	10	10
Airpura	9	9	9
Linggo Sari Baganti	16	16	16
Ranah Pesisir	10	10	10
Lengayang	9	9	9
Sutera	12	12	12
Batang Kapas	9	9	9
IV Jurai	20	20	20
Bayang	17	17	17
IV Nagari Bayang Utara	6	6	6
Koto XI Tarusan	23	23	23
<b>Pesisir Selatan</b>	<b>180</b>	<b>181</b>	<b>181</b>

Lanjutan Tabel/*Continued Table* 4.1.11

Kecamatan Subdistrict	SMP Junior High School		
	2019	2020	2021
(1)	(5)	(6)	(7)
Silaut	6	6	6
Lunang	7	7	7
Basa Ampek Balai Tapan	1	2	2
Ranah Ampek Hulu Tapan	4	4	4
Pancung Soal	4	4	4
Airpura	6	6	6
Linggo Sari Baganti	9	9	9
Ranah Pesisir	5	5	5
Lengayang	8	8	8
Sutera	10	10	11
Batang Kapas	5	5	5
IV Jurai	7	7	7
Bayang	7	7	7
IV Nagari Bayang Utara	3	3	3
Koto XI Tarusan	11	11	11
<b>Pesisir Selatan</b>	<b>93</b>	<b>94</b>	<b>95</b>



Lanjutan Tabel/*Continued Table 4.1.11*

Kecamatan Subdistrict	SMA Senior High School		
	2019	2020	2021
(1)	(8)	(9)	(10)
Silaut	2	2	2
Lunang	3	3	3
Basa Ampek Balai Tapan	2	2	2
Ranah Ampek Hulu Tapan	1	1	1
Pancung Soal	2	2	2
Airpura	1	1	1
Linggo Sari Baganti	3	3	3
Ranah Pesisir	3	3	3
Lengayang	5	6	6
Sutera	4	4	3
Batang Kapas	2	2	2
IV Jurai	3	3	3
Bayang	4	4	4
IV Nagari Bayang Utara	1	1	1
Koto XI Tarusan	4	4	4
<b>Pesisir Selatan</b>	<b>40</b>	<b>41</b>	<b>40</b>

Lanjutan Tabel/*Continued Table* 4.1.11

Kecamatan Subdistrict	SMK Vocational School		
	2019	2020	2021
(1)	(11)	(12)	(13)
Silaut	1	1	1
Lunang	-	-	-
Basa Ampek Balai Tapan	-	-	-
Ranah Ampek Hulu Tapan	1	1	1
Pancung Soal	1	1	1
Airpura	-	-	-
Linggo Sari Baganti	2	2	2
Ranah Pesisir	2	2	2
Lengayang	1	1	1
Sutera	1	1	1
Batang Kapas	-	-	-
IV Jurai	3	3	3
Bayang	2	2	2
IV Nagari Bayang Utara	-	-	-
Koto XI Tarusan	1	1	1
<b>Pesisir Selatan</b>	<b>15</b>	<b>15</b>	<b>15</b>

Lanjutan Tabel/*Continued Table 4.1.11*

Kecamatan Subdistrict	Perguruan Tinggi University		
	2019	2020	2021
(1)	(14)	(15)	(16)
Silaut	-	-	-
Lunang	-	-	-
Basa Ampek Balai Tapan	-	-	-
Ranah Ampek Hulu Tapan	-	-	-
Pancung Soal	-	-	-
Airpura	-	-	-
Linggo Sari Baganti	-	-	-
Ranah Pesisir	1	1	1
Lengayang	-	-	-
Sutera	-	-	-
Batang Kapas	-	-	-
IV Jurai	1	1	1
Bayang	1	1	1
IV Nagari Bayang Utara	-	-	-
Koto XI Tarusan	-	-	-
<b>Pesisir Selatan</b>	<b>3</b>	<b>3</b>	<b>3</b>

Catatan/Note: <sup>1</sup> Desa pada tabel ini termasuk Unit Permukiman Transmigrasi (UPT) yang masih dibina oleh kementerian terkait dan nagari di Provinsi Sumatera Barat/*Villages in this table include Transmigration Settlement Unit which is still fostered by the relevant ministries and the nagari in the Province of Sumatera Barat*

Sumber/Source: BPS, Pendataan Potensi Desa (Podes)/ *BPS-Statistics Indonesia, Village Potential Data Collection*

**Tabel**  
**Table** 4.1.12

**Jumlah Ruang Kelas Sekolah Dasar Negeri dan Swasta Menurut Kondisinya di Kabupaten Pesisir Selatan, 2021**  
**Number of Class Room at Public and Private Elementary School by Condition in Pesisir Selatan Regency, 2021**

Kecamatan Subdistrict	Baik Good	Rusak Ringan Light Damage	Rusak Berat Heavy Damage	Jumlah Total
(1)	(2)	(3)	(4)	(5)
1 Silaut	38	63	-	101
2 Lunang	42	66	-	108
3 Basa Ampek Balai Tapan	45	170	-	215
4 Ranah Ampek Hulu Tapan	72	173	1	246
5 Pancung Soal	26	31	-	57
6 Airpura	127	164	-	291
7 Linggo Sari Baganti	37	262	-	299
8 Ranah Pesisir	78	279	-	357
9 Lengayang	82	200	-	282
10 Sutera	18	111	-	129
11 Batang Kapas	56	86	-	142
12 IV Jurai	10	85	-	95
13 Bayang	52	144	-	196
14 IV Nagari Bayang Utara	31	72	-	103
15 Koto XI Tarusan	87	246	-	333
<b>Pesisir Selatan</b>	<b>801</b>	<b>2 152</b>	<b>1</b>	<b>2 954</b>

Catatan/Note: ...

Sumber/Source: Dinas Pendidikan dan Kebudayaan Kabupaten Pesisir Selatan/Department of Education and Culture of Pesisir Selatan Regency

**Tabel** 4.1.13 **Jumlah Kelas Sekolah Menengah Pertama Negeri dan Swasta Menurut Kondisinya di Kabupaten Pesisir Selatan, 2021**  
**Table** 4.1.13 **Number of Class Room at Public and Private Junior High School by Condition in Pesisir Selatan Regency, 2021**

Kecamatan Subdistrict	Baik Good	Rusak Ringan Light Damage	Rusak Berat Heavy Damage	Jumlah Total
(1)	(2)	(3)	(4)	(5)
1 Silaut	-	32	-	32
2 Lunang	-	25	-	25
3 Basa Ampek Balai Tapan	39	24	-	63
4 Ranah Ampek Hulu Tapan	45	12	-	57
5 Pancung Soal	1	16	-	17
6 Airpura	62	39	-	101
7 Linggo Sari Baganti	36	67	-	103
8 Ranah Pesisir	34	38	-	72
9 Lengayang	7	72	6	85
10 Sutera	1	33	-	34
11 Batang Kapas	33	9	-	42
12 IV Jurai	13	16	2	31
13 Bayang	10	46	-	56
14 IV Nagari Bayang Utara	10	20	-	30
15 Koto XI Tarusan	42	61	-	103
<b>Pesisir Selatan</b>	<b>333</b>	<b>510</b>	<b>8</b>	<b>851</b>

Catatan/Note: ...

Sumber/Source: Dinas Pendidikan dan Kebudayaan Kabupaten Pesisir Selatan/Department of Education and Culture of Pesisir Selatan Regency

**Tabel** 4.1.14 **Jumlah Kelas Sekolah Menengah Atas Negeri dan Swasta Menurut Kondisinya di Kabupaten Pesisir Selatan, 2021**  
**Table** 4.1.14 **Number of Class Room at Public and Private Senior High School by Condition in Pesisir Selatan Regency, 2021**

Kecamatan Subdistrict	Baik Good	Rusak Ringan Light Damage	Rusak Berat Heavy Damage	Jumlah Total
(1)	(2)	(3)	(4)	(5)
1 Silaut	13	2	-	15
2 Lunang	13	-	3	16
3 Basa Ampek Balai Tapan	16	11	6	33
4 Ranah Ampek Hulu Tapan	-	-	-	-
5 Pancung Soal	14	12	-	26
6 Airpura	16	1	4	21
7 Linggo Sari Baganti	28	5	-	33
8 Ranah Pesisir	21	10	15	46
9 Lengayang	29	16	15	60
10 Sutera	7	28	10	45
11 Batang Kapas	28	15	3	46
12 IV Jurai	50	17	8	75
13 Bayang	28	23	-	51
14 IV Nagari Bayang Utara	10	1	1	12
15 Koto XI Tarusan	44	4	5	53
<b>Pesisir Selatan</b>	<b>317</b>	<b>145</b>	<b>70</b>	<b>532</b>

Catatan/Note: ...

Sumber/Source: Dinas Pendidikan dan Kebudayaan Kabupaten Pesisir Selatan/Department of Education and Culture of Pesisir Selatan

**Tabel** 4.1.15 **Jumlah Kelas Sekolah Menengah Kejuruan Negeri dan Swasta Menurut Kondisinya di Kabupaten Pesisir Selatan, 2021**  
**Number of Class Room at Public and Private Vocational Senior High School by Condition in Pesisir Selatan Regency, 2021**

Kecamatan Subdistrict	Baik Good	Rusak Ringan Light Damage	Rusak Berat Heavy Damage	Jumlah Total
(1)	(2)	(3)	(4)	(5)
1 Silaut	5	-	-	5
2 Lunang	-	-	-	-
3 Basa Ampek Balai Tapan	-	-	-	-
4 Ranah Ampek Hulu Tapan	18	-	-	18
5 Pancung Soal	14	-	-	14
6 Airpura	-	-	-	-
7 Linggo Sari Baganti	27	-	-	27
8 Ranah Pesisir	31	4	2	37
9 Lengayang	3	6	3	12
10 Sutura	17	7	1	25
11 Batang Kapas	-	-	-	-
12 IV Jurai	69	4	-	73
13 Bayang	5	2	-	7
14 IV Nagari Bayang Utara	-	-	-	-
15 Koto XI Tarusan	12	2	6	20
<b>Pesisir Selatan</b>	<b>201</b>	<b>25</b>	<b>12</b>	<b>238</b>

Catatan/Note: ...  
 Sumber/Source: Dinas Pendidikan dan Kebudayaan Kabupaten Pesisir Selatan/Department of Education and Culture of Pesisir Selatan Regency

**Tabel**  
**Table** 4.1.16

**Jumlah Peserta dan Lulusan Sekolah Dasar Negeri dan Swasta Menurut Kecamatan di Kabupaten Pesisir Selatan, 2021**  
**Number of Pupils and Graduates at Public and Private Elementary School by Subdistrict in Pesisir Selatan Regency, 2021**

	<b>Kecamatan Subdistrict</b>	<b>Peserta Pupils</b>	<b>Lulusan Graduates</b>
	(1)	(2)	(3)
1	Silaut	351	351
2	Lunang	307	307
3	Basa Ampek Balai Tapan	688	688
4	Ranah Ampek Hulu Tapan	618	618
5	Pancung Soal	123	123
6	Airpura	945	945
7	Linggo Sari Baganti	1 087	1 087
8	Ranah Pesisir	1 140	1 140
9	Lengayang	991	991
10	Sutera	386	386
11	Batang Kapas	608	608
12	IV Jurai	325	325
13	Bayang	641	641
14	IV Nagari Bayang Utara	287	287
15	Koto XI Tarusan	1 105	1 105
	<b>Pesisir Selatan</b>	<b>9 602</b>	<b>9 602</b>

Catatan/Note: ...

Sumber/Source: Dinas Pendidikan dan Kebudayaan Kabupaten Pesisir Selatan/Department of Education and Culture of Pesisir Selatan Regency



**Tabel 4.1.17** Jumlah Peserta dan Lulusan Sekolah Menengah Pertama Negeri dan Swasta Menurut Kecamatan di Kabupaten Pesisir Selatan, 2021  
**Table 4.1.17** *Number of Pupils and Graduates at Public and Private Junior High School by Subdistrict in Pesisir Selatan Regency, 2021*

	<b>Kecamatan Subdistrict</b>	<b>Peserta Pupils</b>	<b>Lulusan Graduates</b>
	(1)	(2)	(3)
1	Silaut	249	249
2	Lunang	237	237
3	Basa Ampek Balai Tapan	493	493
4	Ranah Ampek Hulu Tapan	400	400
5	Pancung Soal	65	65
6	Airpura	685	685
7	Linggo Sari Baganti	790	790
8	Ranah Pesisir	638	638
9	Lengayang	579	579
10	Sutera	281	281
11	Batang Kapas	369	369
12	IV Jurai	206	206
13	Bayang	424	424
14	IV Nagari Bayang Utara	195	195
15	Koto XI Tarusan	729	729
	<b>Pesisir Selatan</b>	<b>6 340</b>	<b>6 340</b>

Catatan/Note: ...  
 Sumber/Source: Dinas Pendidikan dan Kebudayaan Kabupaten Pesisir Selatan/Department of Education and Culture of Pesisir Selatan Regency

**Tabel 4.1.18** Jumlah Peserta dan Lulusan Sekolah Menengah Atas Negeri dan Swasta Menurut Kecamatan di Kabupaten Pesisir Selatan, 2021  
**Number of Pupils and Graduates at Public and Private Senior High School by Subdistrict in Pesisir Selatan Regency, 2021**

Kecamatan Subdistrict	Peserta Pupils	Lulusan Graduates
(1)	(2)	(3)
1 Silaut	91	91
2 Lunang	159	159
3 Basa Ampek Balai Tapan	349	349
4 Ranah Ampek Hulu Tapan	-	-
5 Pancung Soal	268	268
6 Airpura	194	194
7 Linggo Sari Baganti	348	344
8 Ranah Pesisir	378	377
9 Lengayang	642	641
10 Sutera	492	489
11 Batang Kapas	427	423
12 IV Jurai	759	757
13 Bayang	474	468
14 IV Nagari Bayang Utara	53	53
15 Koto XI Tarusan	535	535
<b>Pesisir Selatan</b>	<b>5 169</b>	<b>5 148</b>

Catatan/Note: ...  
 Sumber/Source: Dinas Pendidikan dan Kebudayaan Kabupaten Pesisir Selatan/Department of Education and Culture of Pesisir Selatan Regency

**Tabel 4.1.19** Jumlah Peserta dan Lulusan Sekolah Menengah Kejuruan Negeri dan Swasta Menurut Kecamatan di Kabupaten Pesisir Selatan, 2021  
**Number of Pupils and Graduates at Public and Private Vocational Senior High School by Subdistrict in Pesisir Selatan Regency, 2021**

	<b>Kecamatan Subdistrict</b>	<b>Peserta Pupils</b>	<b>Lulusan Graduates</b>
	(1)	(2)	(3)
1	Silaut	24	24
2	Lunang	-	-
3	Basa Ampek Balai Tapan	-	-
4	Ranah Ampek Hulu Tapan	126	125
5	Pancung Soal	138	136
6	Airpura	-	-
7	Linggo Sari Baganti	220	220
8	Ranah Pesisir	313	308
9	Lengayang	152	146
10	Sutera	217	216
11	Batang Kapas	-	-
12	IV Jurai	496	494
13	Bayang	26	24
14	IV Nagari Bayang Utara	-	-
15	Koto XI Tarusan	156	156
	<b>Pesisir Selatan</b>	<b>1 868</b>	<b>1 849</b>

Catatan/Note: ...  
 Sumber/Source: Dinas Pendidikan dan Kebudayaan Kabupaten Pesisir Selatan/Department of Education and Culture of Pesisir Selatan Regency

**Tabel 4.1.20** Jumlah Pustaka Menurut Jenisnya Dirinci Berdasarkan Kecamatan di Kabupaten Pesisir Selatan, 2021  
**Number of Libraries by Kinds and Districts in Pesisir Selatan Regency, 2021**

Kecamatan <i>Subdistrict</i>	Jenis Pustaka <i>Kind of Library</i>		
	Pustaka Umum Daerah <i>Regional Public Library</i>	Perpustakaan Sekolah <i>School Library</i>	Taman Baca Masyarakat <i>Community Reading Space</i>
(1)	(2)	(3)	(4)
1 Silaut	-	11	2
2 Lunang	-	20	2
3 Basa Ampek Balai Tapan	-	13	1
4 Ranah Ampek Hulu Tapan	-	12	1
5 Pancung Soal	-	17	-
6 Airpura	-	16	-
7 Linggo Sari Baganti	-	33	1
8 Ranah Pesisir	-	30	2
9 Lengayang	-	53	1
10 Sutura	-	40	3
11 Batang Kapas	-	34	3
12 IV Jurai	1	46	4
13 Bayang	-	42	1
14 IV Nagari Bayang Utara	-	10	1
15 Koto XI Tarusan	-	43	2
<b>Pesisir Selatan</b>	<b>1</b>	<b>420</b>	<b>24</b>

Lanjutan Tabel/Continued Table 4.1.20

Kecamatan Subdistrict	Jenis Pustaka Kind of Library		Jumlah Total
	Perpustakaan Mesjid Mosque Library	Perpustakaan Nagari Village Library	
(1)	(5)	(6)	(7)
1 Silaut	21	10	44
2 Lunang	21	10	53
3 Basa Ampek Balai Tapan	20	10	44
4 Ranah Ampek Hulu Tapan	12	10	35
5 Pancung Soal	24	10	51
6 Airpura	16	10	42
7 Linggo Sari Baganti	56	16	106
8 Ranah Pesisir	46	10	88
9 Lengayang	76	9	139
10 Sutera	43	12	98
11 Batang Kapas	34	9	80
12 IV Jurai	46	20	117
13 Bayang	41	17	101
14 IV Nagari Bayang Utara	15	6	32
15 Koto XI Tarusan	38	23	106
<b>Pesisir Selatan</b>	<b>509</b>	<b>182</b>	<b>1 136</b>

Catatan/Note: ...

Sumber/Source: Dinas Kearsipan dan Perpustakaan Kabupaten Pesisir Selatan/ Archives and Libraries Agency of Pesisir Selatan Regency

**Tabel 4.1.21** Jumlah Judul Buku Perpustakaan Umum Daerah Kabupaten Pesisir Selatan Menurut Jenis Buku, 2021  
*Number of Books Titles in Public Library of Pesisir Selatan Regency by Books Type, 2021*

Jenis Buku <i>Type of Books</i>		Jumlah Judul Buku <i>Number of Title</i>	Jumlah Eksemplar <i>Number of Copies</i>
(1)	(2)	(3)	
1	Karya Umum	2 091	4 209
2	Filsafat	168	672
3	Agama	485	1 397
4	Kesenian, Olahraga	208	416
5	Sastra	271	542
6	Sejarah	216	840
7	Ilmu Terapan	1 739	3 543
8	Teknik Kesehatan	733	1 488
9	Ilmu Sosial	817	1 652
10	Bahasa	900	1 800
11	Koleksi Referensi	107	419
12	Koleksi SMA	185	743
13	Koleksi SMP	135	427
14	Koleksi SD	135	270
15	Fiksi	971	2 127
<b>Jumlah/ Total</b>		<b>9 161</b>	<b>20 545</b>

Catatan/Note: ...

Sumber/Source: Dinas Kearsipan dan Perpustakaan Kabupaten Pesisir Selatan/Archives and Libraries Agency of Pesisir Selatan Regency

**Tabel** 4.1.22 **Jumlah Pengunjung Pustaka Umum Daerah Kabupaten Pesisir Selatan Menurut Jenis Pengunjung, 2021**  
**Table** 4.1.22 **Public Library of Pesisir Selatan Visitors by Type of Visitors, 2021**

Jenis Pengunjung Visitors		Jumlah Total
(1)		(2)
1	Umum	31 830
2	SD	8 143
3	SMP	3 858
4	SMA	8 017
5	Mahasiswa	4 699
6	PNS/Guru	5 207
<b>Jumlah/ Total</b>		<b>61 754</b>

Catatan/Note: ...

Sumber/Source: Dinas Kearsipan dan Perpustakaan Kabupaten Pesisir Selatan/Archives and Libraries Agency of Pesisir Selatan Regency

**Tabel 4.1.23** Jumlah Perpustakaan Sekolah, Jumlah Titik Layanan dan Jumlah Pengunjung Menurut Kecamatan di Kabupaten Pesisir Selatan, 2021  
*Number of School Libraries, Services Point and Visitors by Districts in Pesisir Selatan Regency, 2021*

Kecamatan Subdistrict	Jumlah Pustaka Number of Library	Jumlah Titik Layanan Number of Service Point	Jumlah Pengunjung Visitors
(1)	(2)	(3)	(4)
1 Silaut	11	4	31 680
2 Lunang	20	6	47 520
3 Basa Ampek Balai Tapan	13	2	15 840
4 Ranah Ampek Hulu Tapan	12	4	31 680
5 Pancung Soal	17	3	23 760
6 Airpura	16	-	-
7 Linggo Sari Baganti	33	4	31 680
8 Ranah Pesisir	30	6	47 520
9 Lengayang	53	1	7 920
10 Sutura	40	-	-
11 Batang Kapas	34	2	15 840
12 IV Jurai	46	2	17 424
13 Bayang	42	-	-
14 IV Nagari Bayang Utara	10	3	26 136
15 Koto XI Tarusan	43	10	87 120
<b>Pesisir Selatan</b>	<b>420</b>	<b>47</b>	<b>384 120</b>

Catatan/Note: ...

Sumber/Source: Dinas Kearsipan dan Perpustakaan Kabupaten Pesisir Selatan/Archives and Libraries Agency of Pesisir Selatan Regency



**Tabel 4.1.24** Jumlah Perpustakaan Nagari, Jumlah Titik Layanan dan Jumlah Pengunjung Menurut Kecamatan di Kabupaten Pesisir Selatan, 2021  
**Number of Village Libraries, Services Point and Visitors by Districts in Pesisir Selatan Regency, 2021**

Kecamatan Subdistrict	Jumlah Pustaka Number of Library	Jumlah Titik Layanan Number of Service Point	Jumlah Pengunjung Visitors
(1)	(2)	(3)	(4)
1 Silaut	10	1	5 040
2 Lunang	10	6	30 240
3 Basa Ampek Balai Tapan	10	4	20 160
4 Ranah Ampek Hulu Tapan	10	3	15 120
5 Pancung Soal	10	2	10 080
6 Airpura	10	2	11 592
7 Linggo Sari Baganti	16	3	17 388
8 Ranah Pesisir	10	2	12 600
9 Lengayang	9	1	6 300
10 Sutera	12	-	-
11 Batang Kapas	9	-	-
12 IV Jurai	20	-	-
13 Bayang	17	1	6 804
14 IV Nagari Bayang Utara	6	2	13 608
15 Koto XI Tarusan	23	3	20 412
<b>Pesisir Selatan</b>	<b>182</b>	<b>30</b>	<b>169 344</b>

Catatan/Note: ...

Sumber/Source: Dinas Kearsipan dan Perpustakaan Kabupaten Pesisir Selatan/Archives and Libraries Agency of Pesisir Selatan Regency

**Tabel 4.1.25** Jumlah Taman Baca Masyarakat, Jumlah Titik Layanan dan Jumlah Pengunjung Menurut Kecamatan di Kabupaten Pesisir Selatan, 2021  
*Number of Community Reading Space, Services Point and Visitors by Village in Pesisir Selatan Regency, 2021*

Kecamatan <i>Subdistrict</i>	Jumlah Pustaka <i>Number of Library</i>	Jumlah Titik Layanan <i>Number of Service Point</i>	Jumlah Pengunjung <i>Visitors</i>
(1)	(2)	(3)	(4)
1 Silaut	2	2	5 040
2 Lunang	2	2	5 760
3 Basa Ampek Balai Tapan	1	-	-
4 Ranah Ampek Hulu Tapan	1	-	-
5 Pancung Soal	-	-	-
6 Airpura	-	-	-
7 Linggo Sari Baganti	1	-	-
8 Ranah Pesisir	2	2	6 480
9 Lengayang	1	-	-
10 Sutera	3	-	-
11 Batang Kapas	3	1	2 160
12 IV Jurai	4	1	5 760
13 Bayang	1	1	1 440
14 IV Nagari Bayang Utara	1	-	-
15 Koto XI Tarusan	2	-	-
<b>Pesisir Selatan</b>	<b>24</b>	<b>9</b>	<b>26 640</b>

Catatan/Note: ...

Sumber/Source: Dinas Kearsipan dan Perpustakaan Kabupaten Pesisir Selatan/*Archives and Libraries Agency of Pesisir Selatan Regency*

## 4.2 KESEHATAN HEALTH

**Tabel 4.2.1** Jumlah Desa<sup>1</sup>/Kelurahan Yang Memiliki Sarana Kesehatan Menurut Kecamatan di Kabupaten Pesisir Selatan, 2019–2021  
*Number of Villages<sup>1</sup>/Kelurahan Having Health Facilities by Subdistrict in Pesisir Selatan Regency, 2019–2021*

Kecamatan Subdistrict	Rumah Sakit Hospital		
	2019	2020	2021
(1)	(2)	(3)	(4)
Silaut	-	-	-
Lunang	-	-	-
Basa Ampek Balai Tapan	1	1	1
Ranah Ampek Hulu Tapan	-	-	-
Pancung Soal	-	-	-
Airpura	-	-	-
Linggo Sari Baganti	-	-	-
Ranah Pesisir	-	-	-
Lengayang	-	-	-
Sutera	-	-	-
Batang Kapas	-	-	-
IV Jurai	2	2	2
Bayang	-	-	-
IV Nagari Bayang Utara	-	-	-
Koto XI Tarusan	-	-	-
<b>Pesisir Selatan</b>	<b>3</b>	<b>3</b>	<b>3</b>

Lanjutan Tabel/*Continued Table 4.2.1*

Kecamatan <i>Subdistrict</i>	Rumah Sakit Bersalin <i>Maternity Hospital</i>		
	2019	2020	2021
(1)	(5)	(6)	(7)
Silaut	-	-	-
Lunang	-	-	-
Basa Ampek Balai Tapan	-	-	-
Ranah Ampek Hulu Tapan	-	-	-
Pancung Soal	-	-	-
Airpura	-	-	-
Linggo Sari Baganti	-	-	-
Ranah Pesisir	-	-	-
Lengayang	-	-	-
Sutera	-	-	-
Batang Kapas	-	-	-
IV Jurai	-	-	-
Bayang	-	-	-
IV Nagari Bayang Utara	-	-	-
Koto XI Tarusan	-	-	-
<b>Pesisir Selatan</b>	-	-	-

Lanjutan Tabel/Continued Table 4.2.1

Kecamatan Subdistrict	Poliklinik Polyclinic		
	2019	2020	2021
(1)	(8)	(9)	(10)
Silaut	-	1	1
Lunang	-	-	-
Basa Ampek Balai Tapan	-	-	-
Ranah Ampek Hulu Tapan	-	-	-
Pancung Soal	-	-	-
Airpura	-	-	-
Linggo Sari Baganti	-	-	1
Ranah Pesisir	-	-	-
Lengayang	-	-	-
Sutera	-	-	-
Batang Kapas	-	-	-
IV Jurai	2	2	2
Bayang	-	-	-
IV Nagari Bayang Utara	-	-	-
Koto XI Tarusan	1	1	1
<b>Pesisir Selatan</b>	<b>3</b>	<b>4</b>	<b>5</b>

Lanjutan Tabel/*Continued Table 4.2.1*

Kecamatan <i>Subdistrict</i>	Puskesmas <i>Public Health Center</i>		
	2019	2020	2021
(1)	(11)	(12)	(13)
Silaut	1	1	1
Lunang	1	1	1
Basa Ampek Balai Tapan	1	1	1
Ranah Ampek Hulu Tapan	1	1	1
Pancung Soal	1	1	1
Airpura	1	1	1
Linggo Sari Baganti	1	1	1
Ranah Pesisir	1	1	1
Lengayang	2	2	2
Sutera	1	1	1
Batang Kapas	2	2	2
IV Jurai	2	2	2
Bayang	2	2	2
IV Nagari Bayang Utara	1	1	1
Koto XI Tarusan	2	2	2
<b>Pesisir Selatan</b>	<b>20</b>	<b>20</b>	<b>20</b>

Lanjutan Tabel/Continued Table 4.2.1

Kecamatan Subdistrict	Puskesmas Pembantu Subsidiary of Public Health Center		
	2019	2020	2021
(1)	(14)	(15)	(16)
Silaut	4	4	4
Lunang	5	5	5
Basa Ampek Balai Tapan	1	1	1
Ranah Ampek Hulu Tapan	4	4	4
Pancung Soal	4	4	4
Airpura	4	4	4
Linggo Sari Baganti	8	8	7
Ranah Pesisir	7	8	8
Lengayang	5	5	5
Sutera	7	8	7
Batang Kapas	5	5	5
IV Jurai	7	7	7
Bayang	5	5	5
IV Nagari Bayang Utara	4	4	4
Koto XI Tarusan	9	9	9
<b>Pesisir Selatan</b>	<b>79</b>	<b>81</b>	<b>79</b>

Lanjutan Tabel/*Continued Table 4.2.1*

Kecamatan Subdistrict	Apotek Pharmacy		
	2019	2020	2021
(1)	(17)	(18)	(19)
Silaut	1	2	1
Lunang	1	3	2
Basa Ampek Balai Tapan	1	-	3
Ranah Ampek Hulu Tapan	-	-	-
Pancung Soal	2	1	1
Airpura	-	2	-
Linggo Sari Baganti	1	1	2
Ranah Pesisir	-	-	-
Lengayang	1	1	1
Sutera	2	2	3
Batang Kapas	1	1	1
IV Jurai	4	5	5
Bayang	2	2	4
IV Nagari Bayang Utara	-	-	-
Koto XI Tarusan	2	2	2
<b>Pesisir Selatan</b>	<b>18</b>	<b>22</b>	<b>25</b>

Catatan/Note: <sup>1</sup> Desa pada tabel ini termasuk Unit Permukiman Transmigrasi (UPT) yang masih dibina oleh kementerian terkait dan nagari di Provinsi Sumatera Barat/Villages in this table include Transmigration Settlement Unit which is still fostered by the relevant ministries and the nagari in the Province of Sumatera Barat

Sumber/Source: BPS, Pendataan Potensi Desa (Podes)/BPS-Statistics Indonesia, Village Potential Data Collecting



**Tabel 4.2.2** Jumlah Tenaga Kesehatan di Kabupaten Pesisir Selatan Menurut Kecamatan, 2021  
**Table** *Number of Medical Personnel in Pesisir Selatan Regency by Subdistrict, 2021*

Kecamatan Subdistrict	Dokter/ Doctor		
	Dokter Umum General Practitioners	Dokter Gigi Dentist	Dokter Spesialis Medical Specialist
(1)	(2)	(3)	(4)
1 Silaut	2	1	-
2 Lunang	3	1	-
3 Basa Ampek Balai Tapan	5	4	-
4 Ranah Ampek Hulu Tapan	1	-	-
5 Pancung Soal	2	1	-
6 Airpura	1	-	-
7 Linggo Sari Baganti	2	1	-
8 Ranah Pesisir	2	1	-
9 Lengayang	5	2	-
10 Sutura	3	1	-
11 Batang Kapas	4	2	-
12 IV Jurai	25	8	46
13 Bayang	3	3	-
14 IV Nagari Bayang Utara	1	-	-
15 Koto XI Tarusan	3	1	-
<b>Pesisir Selatan</b>	<b>62</b>	<b>26</b>	<b>46</b>

Lanjutan Tabel/*Continued Table* 4.2.2

<b>Kecamatan Subdistrict</b>	<b>Perawat Nurse</b>	<b>Bidan Midwife</b>
(1)	(5)	(6)
1 Silaut	6	14
2 Lunang	5	15
3 Basa Ampek Balai Tapan	27	12
4 Ranah Ampek Hulu Tapan	3	6
5 Pancung Soal	5	19
6 Airpura	1	12
7 Linggo Sari Baganti	7	38
8 Ranah Pesisir	15	28
9 Lengayang	26	46
10 Sutera	17	38
11 Batang Kapas	8	35
12 IV Jurai	191	127
13 Bayang	14	33
14 IV Nagari Bayang Utara	5	18
15 Koto XI Tarusan	7	45
<b>Pesisir Selatan</b>	<b>337</b>	<b>486</b>

Catatan/Note: ...

Sumber/Source: Dinas Kesehatan Kabupaten Pesisir Selatan/ *Health Office of Pesisir Selatan Regency*

**Tabel 4.2.3** Jumlah dan Kapasitas Tempat Tidur pada Rumah Sakit dan Puskesmas Menurut Kecamatan di Kabupaten Pesisir Selatan, 2021  
**Table 4.2.3** *Number of Beds and its Capacity at Hospital and Health Center by Subdistrict in Pesisir Selatan Regency, 2021*

Kecamatan Subdistrict	Rumah Sakit Hospital		Puskesmas Public Health Centre	
	Tempat Tidur Beds	Kapasitas Capacity	Tempat Tidur Beds	Kapasitas Capacity
(1)	(2)	(3)	(4)	(5)
1 Silaut	-	-	12	12
2 Lunang	-	-	12	12
3 Basa Ampek Balai Tapan	50	50	-	-
4 Ranah Ampek Hulu Tapan	-	-	12	12
5 Pancung Soal	-	-	12	12
6 Airpura	-	-	-	-
7 Linggo Sari Baganti	-	-	8	8
8 Ranah Pesisir	-	-	12	12
9 Lengayang	-	-	16	16
10 Sutera	-	-	13	13
11 Batang Kapas	-	-	12	12
12 IV Jurai	293	293	5	5
13 Bayang	-	-	14	14
14 IV Nagari Bayang Utara	-	-	-	-
15 Koto XI Tarusan	-	-	22	22
<b>Pesisir Selatan</b>	<b>343</b>	<b>343</b>	<b>150</b>	<b>150</b>

Catatan/Note: ...

Sumber/Source: Dinas Kesehatan Kabupaten Pesisir Selatan/Health Office of Pesisir Selatan Regency

**Tabel**  
**Table** 4.2.4

**Jumlah Kunjungan Rumah Sakit dan Puskesmas Menurut Kecamatan di Kabupaten Pesisir Selatan, 2021**  
**Number of Public Hospital and Health Center's Visitor by Subdistrict in Pesisir Selatan Regency, 2021**

<b>Kecamatan</b> <b>Subdistrict</b>	<b>Rumah Sakit Umum</b> <b>Hospital</b>	<b>Puskesmas</b> <b>Public Health Centre</b>
(1)	(2)	(3)
1 Silaut	-	2 124
2 Lunang	-	26 307
3 Basa Ampek Balai Tapan	5 527	13 975
4 Ranah Ampek Hulu Tapan	-	2 443
5 Pancung Soal	-	11 658
6 Airpura	-	37 355
7 Linggo Sari Baganti	-	98 191
8 Ranah Pesisir	-	43 582
9 Lengayang	-	78 929
10 Sutera	-	45 897
11 Batang Kapas	-	36 161
12 IV Jurai	106 637	69 911
13 Bayang	-	59 369
14 IV Nagari Bayang Utara	-	10 718
15 Koto XI Tarusan	-	65 531
<b>Pesisir Selatan</b>	<b>112 164</b>	<b>602 151</b>

Catatan/Note: ...

Sumber/Source: Dinas Kesehatan Kabupaten Pesisir Selatan/Health Office of Pesisir Selatan Regency

**Tabel 4.2.5** Jumlah Kasus 10 Penyakit Terbanyak di Kabupaten Pesisir Selatan, 2021  
**Table** *Number of Cases The 10 Most Diseases in Pesisir Selatan Regency, 2021*

Jenis Penyakit <i>Type of Disease</i>		Jumlah Kasus <i>Number of Cases</i>
(1)	(2)	
1	ISPA	465 777
2	GASTRITIS	34 968
3	HIPERTENSI	30 979
4	REMATIK	29 881
5	FEBRIS/DEMAM	16 015
6	INFLUENZA	10 941
7	COMMOND COLD	8 888
8	DIARE	4 084
9	DM	4 795
10	ASMA	4 338

Catatan/Note: ...  
 Sumber/Source: Dinas Kesehatan Kabupaten Pesisir Selatan/Health Office of Pesisir Selatan Regency

**Tabel 4.2.6** Jumlah Kelahiran dan Kematian Bayi Menurut Kecamatan di Kabupaten Pesisir Selatan, 2021  
**Number of Birth and Baby Death by Subdistrict in Pesisir Selatan Regency, 2021**

Kecamatan Subdistrict	Jumlah Kelahiran Birth	Lahir Mati Stillbirth	Bayi Meninggal Baby Death	Jumlah Balita Number of Child
(1)	(2)	(3)	(4)	(5)
1 Silaut	286	2	3	1 421
2 Lunang	411	3	7	1 968
3 Basa Ampek Balai Tapan	272	2	-	1 290
4 Ranah Ampek Hulu Tapan	227	-	-	1 371
5 Pancung Soal	477	-	5	2 419
6 Airpura	309	-	1	1 557
7 Linggo Sari Baganti	797	1	1	4 170
8 Ranah Pesisir	494	2	5	2 787
9 Lengayang	966	4	3	5 134
10 Sutera	994	5	2	4 613
11 Batang Kapas	496	10	8	3 155
12 IV Jurai	798	6	11	4 372
13 Bayang	718	8	6	3 651
14 IV Nagari Bayang Utara	122	2	1	694
15 Koto XI Tarusan	806	4	5	4 563
<b>Pesisir Selatan</b>	<b>8 173</b>	<b>49</b>	<b>58</b>	<b>43 165</b>

Catatan/Note: ...  
 Sumber/Source: Dinas Kesehatan Kabupaten Pesisir Selatan/Health Office of Pesisir Selatan Regency

**Tabel 4.2.7** Jumlah Bayi Berat Badan Lahir Rendah (BBLR) Dirujuk, Gizi Buruk, Kematian Ibu Sewaktu Melahirkan di Kabupaten Pesisir Selatan, 2021  
**Number of Treated Babies with Low Birth Weight (LBW), Malnutrition and Maternal Death at Childbirths in Pesisir Selatan Regency, 2021**

Kecamatan <i>Subdistrict</i>	BBLR Dirujuk <i>Treated LBW</i>	Gizi Buruk <i>Malnutrition</i>	Kematian Ibu <i>Abortus Dead Maternal</i>	Kematian Ibu Waktu Melahirkan <i>Maternal Dead Children Birth</i>
(1)	(2)	(3)	(4)	(5)
1 Silaut	3	-	-	-
2 Lunang	2	7	-	-
3 Basa Ampek Balai Tapan	-	5	-	-
4 Ranah Ampek Hulu Tapan	2	4	1	-
5 Pancung Soal	5	5	1	-
6 Airpura	-	6	-	-
7 Linggo Sari Baganti	4	7	3	-
8 Ranah Pesisir	6	6	2	-
9 Lengayang	1	9	1	-
10 Sutura	40	-	1	-
11 Batang Kapas	5	9	-	-
12 IV Jurai	1	8	2	-
13 Bayang	3	16	1	-
14 IV Nagari Bayang Utara	4	2	-	-
15 Koto XI Tarusan	4	50	2	-
<b>Pesisir Selatan</b>	<b>80</b>	<b>134</b>	<b>14</b>	<b>-</b>

Catatan/Note: ...

Sumber/Source: Dinas Kesehatan Kabupaten Pesisir Selatan/Health Office of Pesisir Selatan Regency

**Tabel 4.2.8**  
**Table**

**Jumlah Klinik, POS KB dan Pasangan Usia Subur (PUS) Menurut Kecamatan di Kabupaten Pesisir Selatan, 2021**  
**Number of the Family Planning Clines, and Fertile Couple by Subdistrict in Pesisir Selatan Regency, 2021**

Kecamatan <i>Subdistrict</i>	Klinik KB <i>Clines</i>	POS KB <i>Post</i>	Pasangan Usia Subur <i>Fertile Couple</i>
(1)	(2)	(3)	(4)
1 Silaut	14	10	2 266
2 Lunang	8	10	4 161
3 Basa Ampek Balai Tapan	10	10	2 338
4 Ranah Ampek Hulu Tapan	8	10	3 536
5 Pancung Soal	12	10	4 291
6 Airpura	13	10	2 546
7 Linggo Sari Baganti	28	16	9 225
8 Ranah Pesisir	21	10	5 254
9 Lengayang	26	9	10 758
10 Sutera	31	12	11 820
11 Batang Kapas	27	9	5 215
12 IV Jurai	19	20	7 087
13 Bayang	26	17	5 718
14 IV Nagari Bayang Utara	13	6	1 013
15 Koto XI Tarusan	12	23	6 976
<b>Pesisir Selatan</b>	<b>268</b>	<b>182</b>	<b>82 204</b>

Catatan/Note: ...  
Sumber/Source: Dinas Pemberdayaan Masyarakat dan Desa, Pengendalian Penduduk dan KB Kabupaten Pesisir Selatan/ Office of Community Development, Population Control and Family Planning in Pesisir Selatan Regency



**Tabel 4.2.9 Target dan Realisasi Akseptor KB Baru Menurut Kecamatan di Kabupaten Pesisir Selatan, 2021**  
**Target and Realization of New Acceptors of Family Planning Program by Subdistrict in Pesisir Selatan Regency, 2021**

Kecamatan Subdistrict	Target Target	Realisasi Realization	Persentase Percentage
(1)	(2)	(3)	(4)
1 Silaut	440	102	23,18
2 Lunang	495	116	23,43
3 Basa Ampek Balai Tapan	518	367	70,85
4 Ranah Ampek Hulu Tapan	459	297	64,71
5 Pancung Soal	455	324	71,21
6 Airpura	397	317	79,85
7 Linggo Sari Baganti	1 186	551	46,46
8 Ranah Pesisir	930	214	23,01
9 Lengayang	1 098	1 232	112,20
10 Sutura	1 034	419	40,52
11 Batang Kapas	711	329	46,27
12 IV Jurai	1 212	1 322	109,08
13 Bayang	707	105	14,85
14 IV Nagari Bayang Utara	169	22	13,02
15 Koto XI Tarusan	951	316	33,23
<b>Pesisir Selatan</b>	<b>10 762</b>	<b>6 033</b>	<b>56,06</b>

Catatan/Note: ...  
 Sumber/Source: Dinas Pemberdayaan Masyarakat dan Desa, Pengendalian Penduduk dan KB Kabupaten Pesisir Selatan/ Office of Community Development, Population Control and Family Planning in Pesisir Selatan Regency

**Tabel 4.2.10** Jumlah Pencapaian Akseptor KB Baru Menurut Kecamatan dan Jenis KB di Kabupaten Pesisir Selatan, 2021  
**Number of Penetration New Acceptor Contraception by Subdistrict and Kind of Contraception in Pesisir Selatan Regency, 2021**

Kecamatan Subdistrict	PPM-PB	Jenis KB Type of Contraception	
		IUD	PIL Pill
(1)	(2)	(3)	(4)
1 Silaut	440	-	2
2 Lunang	495	1	3
3 Basa Ampek Balai Tapan	518	14	49
4 Ranah Ampek Hulu Tapan	459	-	56
5 Pancung Soal	455	-	31
6 Airpura	397	1	74
7 Linggo Sari Baganti	1 186	1	175
8 Ranah Pesisir	930	12	11
9 Lengayang	1 098	19	61
10 Sutera	1 034	17	71
11 Batang Kapas	711	9	31
12 IV Jurai	1 212	163	261
13 Bayang	707	12	4
14 IV Nagari Bayang Utara	169	-	3
15 Koto XI Tarusan	951	1	8
<b>Pesisir Selatan</b>	<b>10 762</b>	<b>250</b>	<b>840</b>

Catatan/Note: ...  
 Sumber/Source: Dinas Pemberdayaan Masyarakat dan Desa, Pengendalian Penduduk dan KB Kabupaten Pesisir Selatan/ Office of Community Development, Population Control and Family Planning in Pesisir Selatan Regency

Lanjutan Tabel/*Continued Table* 4.2.10

Kecamatan <i>Subdistrict</i>	Jenis KB <i>Type of Contraception</i>		
	Kondom <i>Condom</i>	Suntik <i>Injection</i>	MOP/ OVG
(1)	(5)	(6)	(7)
1 Silaut	17	27	-
2 Lunang	-	18	-
3 Basa Ampek Balai Tapan	5	207	-
4 Ranah Ampek Hulu Tapan	2	158	-
5 Pancung Soal	1	236	-
6 Airpura	-	168	-
7 Linggo Sari Baganti	6	247	-
8 Ranah Pesisir	5	91	16
9 Lengayang	23	777	-
10 Sutera	-	204	-
11 Batang Kapas	2	187	-
12 IV Jurai	89	539	-
13 Bayang	-	64	-
14 IV Nagari Bayang Utara	-	18	-
15 Koto XI Tarusan	1	285	-
<b>Pesisir Selatan</b>	<b>151</b>	<b>3 226</b>	<b>16</b>

Lanjutan Tabel/Continued Table 4.2.10

Kecamatan Subdistrict	Jenis KB Type of Contraception		Jumlah Total	% terhadap PPM % on PPM
	MOW	IMP		
(1)	(8)	(9)	(10)	(11)
1 Silaut	-	56	102	23,18
2 Lunang	-	94	116	23,43
3 Basa Ampek Balai Tapan	-	92	367	70,85
4 Ranah Ampek Hulu Tapan	-	81	297	64,71
5 Pancung Soal	-	56	324	71,21
6 Airpura	-	74	317	79,85
7 Linggo Sari Baganti	-	122	551	46,46
8 Ranah Pesisir	-	79	214	23,01
9 Lengayang	-	352	1 232	112,20
10 Sutera	-	127	419	40,52
11 Batang Kapas	4	96	329	46,27
12 IV Jurai	-	128	1 180	97,36
13 Bayang	142	25	247	34,94
14 IV Nagari Bayang Utara	-	1	22	13,02
15 Koto XI Tarusan	1	20	316	33,23
<b>Pesisir Selatan</b>	<b>147</b>	<b>1 403</b>	<b>6 033</b>	<b>56,06</b>

Catatan/Note: ...  
 Sumber/Source: Dinas Pemberdayaan Masyarakat dan Desa, Pengendalian Penduduk dan KB Kabupaten Pesisir Selatan/ Office of Community Development, Population Control and Family Planning in Pesisir Selatan Regency

**Tabel 4.2.11** Jumlah Pencapaian Akseptor KB Aktif Menurut Kecamatan dan Jenis KB di Kabupaten Pesisir Selatan, 2021  
**Number of Penetration Acceptor Active Contraception by Subdistrict and Type of Contraception in Pesisir Selatan Regency, 2021**

Kecamatan Subdistrict	Pasangan Usia Subur (PUS) Fertile Couple	Jenis KB Type of Contraception	
		IUD	PIL Pill
(1)	(2)	(3)	(4)
1 Silaut	2 266	20	93
2 Lunang	4 161	54	174
3 Basa Ampek Balai Tapan	2 338	94	267
4 Ranah Ampek Hulu Tapan	3 536	30	472
5 Pancung Soal	4 291	12	626
6 Airpura	2 546	6	363
7 Linggo Sari Baganti	9 225	43	1 074
8 Ranah Pesisir	5 254	281	440
9 Lengayang	10 758	113	417
10 Sutera	11 820	340	782
11 Batang Kapas	5 215	187	290
12 IV Jurai	7 087	1 470	303
13 Bayang	5 718	340	335
14 IV Nagari Bayang Utara	1 013	18	59
15 Koto XI Tarusan	6 976	186	656
<b>Pesisir Selatan</b>	<b>82 204</b>	<b>3 194</b>	<b>6 351</b>

Lanjutan Tabel/Continued Table 4.2.11

Kecamatan <i>Subdistrict</i>	Jenis KB <i>Type of Contraception</i>		
	Kondom <i>Condom</i>	Suntik <i>Injection</i>	MOP/ OVG
(1)	(5)	(6)	(7)
1 Silaut	14	199	17
2 Lunang	27	1 664	60
3 Basa Ampek Balai Tapan	17	802	2
4 Ranah Ampek Hulu Tapan	49	1 288	16
5 Pancung Soal	16	1 856	45
6 Airpura	6	1 104	24
7 Linggo Sari Baganti	44	4 161	23
8 Ranah Pesisir	22	1 773	64
9 Lengayang	17	6 163	63
10 Sutera	52	6 176	58
11 Batang Kapas	93	3 094	54
12 IV Jurai	71	1 913	77
13 Bayang	6	2 820	82
14 IV Nagari Bayang Utara	25	380	28
15 Koto XI Tarusan	21	3 553	36
<b>Pesisir Selatan</b>	<b>480</b>	<b>36 946</b>	<b>649</b>

Lanjutan Tabel/Continued Table 4.2.11

Kecamatan Subdistrict	Jenis KB Type of Contraception		Jumlah Total	% terhadap PUS % on PUS
	MOW	IMP		
(1)	(8)	(9)	(10)	(11)
1 Silaut	28	1 144	1 515	66,86
2 Lunang	46	1 182	3 207	77,07
3 Basa Ampek Balai Tapan	35	633	1 850	79,13
4 Ranah Ampek Hulu Tapan	22	877	2 754	77,88
5 Pancung Soal	3	640	3 198	74,53
6 Airpura	4	559	2 066	81,15
7 Linggo Sari Baganti	21	1 218	6 584	71,37
8 Ranah Pesisir	49	1 362	3 991	75,96
9 Lengayang	116	1 797	8 686	80,74
10 Sutera	221	2 345	9 974	84,38
11 Batang Kapas	205	649	4 572	87,67
12 IV Jurai	620	1 280	5 734	80,91
13 Bayang	111	454	4 148	72,54
14 IV Nagari Bayang Utara	62	62	634	62,59
15 Koto XI Tarusan	362	459	5 273	75,59
<b>Pesisir Selatan</b>	<b>1 905</b>	<b>14 661</b>	<b>64 186</b>	<b>78,08</b>

Catatan/Note: ...

Sumber/Source: Dinas Pemberdayaan Masyarakat dan Desa, Pengendalian Penduduk dan KB Kabupaten Pesisir Selatan/ Office of Community Development, Population Control and Family Planning in Pesisir Selatan Regency

**Tabel  
Table** 4.2.12

**Jumlah Ibu Hamil, Melakukan Kunjungan K1, Melakukan Kunjungan K4, Kekurangan Energi Kronis (KEK), dan Mendapat Tablet Zat Besi (Fe) di Kabupaten Pesisir Selatan, 2017-2021**  
***Number of Pregnant Women, Those with One Visit and Four Visit of Antenatal, Chronic Energy Deficiency (CED) and Receiving Iron Supplement in Pesisir Selatan Regency, 2017-2021***

Uraian Description		2017	2018	2019	2020	2021
(1)	(2)	(3)	(4)	(5)	(6)	
1	Jumlah Ibu Hamil <i>Pregnant Woman</i>	10 324	11 253	10 202	10 088	9 602
2	Melakukan Kunjungan K1 <i>One Visit</i>	10 324	10 005	9 920	96 570	9 337
3	Melakukan Kunjungan K4 <i>Four Visit</i>	9 345	9 036	9 046	85 560	8 192
4	Kekurangan Energi Kronis (KEK) <i>Chronic Energy Deficiency (CED)</i>	1 755	856	530	830	714
5	Mendapatkan Zat Besi (persentase) <i>Receiving Iron Supplement (percentage)</i>	93,70	95,40	97,40	82,60	56,40

Catatan/Note: ...  
 Sumber/Source: Dinas Kesehatan Kabupaten Pesisir Selatan/*Health Office of Pesisir Selatan Regency*



**Tabel 4.2.13** Jumlah Kasus HIV/AIDS, IMS, DBD, Diare, TB dan Malaria Menurut Kecamatan di Kabupaten Pesisir Selatan, 2021  
**Number of Cases of HIV/AIDS, Sexually Transmitted Infection, Dengue Fever, Diarrhea, Tuberculosis (TB) and Malaria in Pesisir Selatan Regency, 2021**

Kecamatan Subdistrict	HIV/ AIDS	IMS Sexually Transmitted Infection	DBD Dengue Fever	Diare Diarrhea	TB Tuberculosis	Malaria
(1)	(2)	(3)	(4)	(5)	(6)	(7)
1 Silaut	-	-	-	555	22	-
2 Lunang	1	-	1	650	41	-
3 Basa Ampek Balai Tapan	-	-	2	124	53	-
4 Ranah Ampek Hulu Tapan	1	-	-	92	25	-
5 Pancung Soal	-	-	5	714	79	-
6 Airpura	-	-	-	427	22	-
7 Linggo Sari Baganti	1	-	5	2 165	90	-
8 Ranah Pesisir	1	-	1	452	55	-
9 Lengayang	6	-	1	1 334	133	-
10 Sutera	-	-	3	975	99	-
11 Batang Kapas	5	-	2	324	72	-
12 IV Jurai	8	-	10	618	84	-
13 Bayang	2	-	7	494	102	-
14 IV Nagari Bayang Utara	-	-	-	120	29	-
15 Koto XI Tarusan	8	-	2	657	101	-
<b>Pesisir Selatan</b>	<b>33</b>	<b>-</b>	<b>39</b>	<b>9 701</b>	<b>1 007</b>	<b>-</b>

Catatan/Note: ...

Sumber/Source: Dinas Kesehatan Kabupaten Pesisir Selatan/Health Office of Pesisir Selatan Regency

**Tabel 4.2.14** Jumlah Izin Bidang Kesehatan yang Dikeluarkan di Kabupaten Pesisir Selatan, 2021  
**Number of Health Sector Permit in Pesisir Selatan Regency, 2021**

Jenis Izin <i>Type of Permit</i>		Jumlah <i>Total</i>
(1)	(2)	(2)
1	Mendirikan Rumah Sakit	-
2	Mendirikan Rumah Sakit Tetap	-
3	Operasional Rumah Sakit	1
4	Operasional Klinik	1
5	Klinik Bersalin	-
6	Penyelenggaraan Laboratorium Klinik	-
7	Operasional Puskesmas	2
8	Kerja Dokter/ Dokter Gigi	37
9	Praktek Dokter/ Dokterr Gigi	8
10	Kerja Bidan	195
11	Praktek Bidan	9
12	Kerja Perawat	95
13	Praktek Perawat	7
14	Kerja Perawat Gigi	1
15	Praktek Perawat Gigi	6
16	Kerja Tenaga Gizi	9
17	Kerja Teknologi Laboratorium	23
18	Tukang Gigi	1
19	Kerja Apoteker	18
20	Praktek Apoteker	21

Lanjutan Tabel/*Continued Table 4.2.14*

<b>Jenis Izin</b> <i>Type of Permit</i>		<b>Jumlah</b> <i>Total</i>
<b>(1)</b>		<b>(2)</b>
21	Apotik	16
22	Kerja Refraksionis Optisien	3
23	Optikal	-
24	Toko Obat	9
25	Pengobatan Tradisional	-
26	Praktek Fisioterapis	-
27	Kerja Fisioterapis	-
28	Kerja Tenaga Teknis Kefarmasian	21
29	Tenaga Kerja Sanitarian	5
30	Kerja Radiografer	1
<b>Jumlah/ Total</b>		<b>489</b>

Catatan/Note: ...

Sumber/Source: Dinas Kesehatan Kabupaten Pesisir Selatan/*Health Office of Pesisir Selatan Regency*

### 4.3 AGAMA DAN SOSIAL LAINNYA RELIGION AND OTHER SOCIAL AFFAIRS

**Tabel 4.3.1** Jumlah Tempat Peribadatan Menurut Kecamatan di Kabupaten Pesisir Selatan, 2021  
*Number of Places of Worship by Subdistrict in Pesisir Selatan Regency, 2021*

Kecamatan Subdistrict	Masjid Mosque	Mushola Pray Room	Gereja Protestan Protestant Church	Gereja Katholik Catholic Church	Pura Temple	Vihara
(1)	(2)	(3)	(4)	(5)	(6)	(7)
Silaut	24	51	-	-	-	-
Lunang	25	62	-	-	-	-
Basa Ampek Balai Tapan	15	13	-	-	-	-
Ranah Ampek Hulu Tapan	18	16	-	-	-	-
Pancung Soal	20	47	-	-	-	-
Airpura	23	23	-	-	-	-
Linggo Sari Baganti	56	117	-	-	-	-
Ranah Pesisir	46	83	-	-	-	-
Lengayang	76	70	-	-	-	-
Sutera	45	81	-	-	-	-
Batang Kapas	34	77	-	-	-	-
IV Jurai	75	101	-	-	-	-
Bayang	44	58	-	-	-	-
IV Nagari Bayang Utara	15	19	-	-	-	-
Koto XI Tarusan	40	79	-	-	-	-
<b>Pesisir Selatan</b>	<b>556</b>	<b>897</b>	-	-	-	-

Catatan/Note: ...

Sumber/Source: Kementerian Agama Kabupaten Pesisir Selatan/ *Religious Ministry Office of Pesisir Selatan*

**Tabel** 4.3.2 **Jumlah Desa<sup>1</sup>/Kelurahan yang Mengalami Bencana Alam<sup>2</sup> Menurut Kecamatan di Kabupaten Pesisir Selatan, 2019, 2020, dan 2021**  
**Number of Villages<sup>1</sup>/Kelurahan that Had Natural Disaster<sup>2</sup> by Subdistrict in Pesisir Selatan Regency, 2019, 2020, and 2021**

Kecamatan Subdistrict	Banjir/ Flood		
	2019	2020	2021
(1)	(2)	(3)	(4)
Silaut	10	5	4
Lunang	7	-	-
Basa Ampek Balai Tapan	5	2	5
Ranah Ampek Hulu Tapan	3	2	4
Pancung Soal	2	1	6
Airpura	1	-	-
Linggo Sari Baganti	3	5	9
Ranah Pesisir	2	-	4
Lengayang	6	5	7
Sutera	5	-	4
Batang Kapas	3	3	3
IV Jurai	11	12	17
Bayang	6	12	10
IV Nagari Bayang Utara	-	-	-
Koto XI Tarusan	4	3	7
<b>Pesisir Selatan</b>	<b>68</b>	<b>50</b>	<b>80</b>

Lanjutan Tabel/*Continued Table* 4.3.2

Kecamatan <i>Subdistrict</i>	Gempa Bumi/ <i>Earthquake</i>		
	2019	2020	2021
(1)	(5)	(6)	(7)
Silaut	4	10	4
Lunang	-	10	7
Basa Ampek Balai Tapan	-	10	1
Ranah Ampek Hulu Tapan	1	10	10
Pancung Soal	-	9	4
Airpura	1	10	10
Linggo Sari Baganti	1	16	14
Ranah Pesisir	8	-	5
Lengayang	2	9	9
Sutera	10	11	11
Batang Kapas	3	9	-
IV Jurai	12	20	19
Bayang	4	17	17
IV Nagari Bayang Utara	-	-	3
Koto XI Tarusan	4	18	23
<b>Pesisir Selatan</b>	<b>50</b>	<b>159</b>	<b>137</b>

Lanjutan Tabel/Continued Table 4.3.2

Kecamatan Subdistrict	Tanah Longsor/ Landslide		
	2019	2020	2021
(1)	(8)	(9)	(10)
Silaut	-	-	-
Lunang	1	-	-
Basa Ampek Balai Tapan	-	-	-
Ranah Ampek Hulu Tapan	1	-	1
Pancung Soal	-	-	-
Airpura	-	-	-
Linggo Sari Baganti	2	1	-
Ranah Pesisir	-	-	-
Lengayang	3	-	2
Sutera	3	1	2
Batang Kapas	2	1	-
IV Jurai	4	3	10
Bayang	-	4	4
IV Nagari Bayang Utara	1	-	2
Koto XI Tarusan	2	1	3
<b>Pesisir Selatan</b>	<b>19</b>	<b>11</b>	<b>24</b>

Catatan/Note: <sup>1</sup> Desa pada tabel ini termasuk Unit Permukiman Transmigrasi (UPT) yang masih dibina oleh kementerian terkait dan nagari di Provinsi Sumatera Barat/Villages in this table are included in Transmigration Settlement Unit which is still fostered by the relevant ministries and the nagari in the Province of Sumatera Barat

<sup>2</sup> Terjadi dalam tiga tahun terakhir sampai dengan saat pencacahan/Occured during the last three years by the time of enumeration

Sumber/Source: BPS, Pendataan Potensi Desa (Podes)/BPS-Statistics Indonesia, Village Potential Data Collecting

**Tabel**  
**Table** 4.3.3

**Jumlah Jemaah Haji Menurut Jenis Kelamin di Kabupaten Pesisir Selatan, 2021**  
**Number of Moslem Pilgrims by Sex in Pesisir Selatan Regency, 2021**

Kecamatan <i>Subdistrict</i>	Laki-Laki <i>Male</i>	Perempuan <i>Female</i>	Jumlah <i>Total</i>
(1)	(2)	(3)	(4)
Silaut	-	-	-
Lunang	-	-	-
Basa Ampek Balai Tapan	-	-	-
Ranah Ampek Hulu Tapan	-	-	-
Pancung Soal	-	-	-
Airpura	-	-	-
Linggo Sari Baganti	-	-	-
Ranah Pesisir	-	-	-
Lengayang	-	-	-
Sutera	-	-	-
Batang Kapas	-	-	-
IV Jurai	-	-	-
Bayang	-	-	-
IV Nagari Bayang Utara	-	-	-
Koto XI Tarusan	-	-	-
<b>Pesisir Selatan</b>	-	-	-

Catatan/Note: Calon Jemaah Haji 2021 batal berangkat berdasarkan keputusan pemerintah/ *prospective Hajj Pilgrims 2021 canceled based on the government's decision*

Sumber/Source: Kementerian Agama Kabupaten Pesisir Selatan/ *Religious Ministry Office of Pesisir Selatan*



**Tabel** 4.3.4 **Jumlah Pernikahan, Talak dan Cerai Menurut Kecamatan di Kabupaten Pesisir Selatan, 2021**  
**Table** 4.3.4 **Number of Marriages and Divorces by Subdistrict and Religion in Pesisir Selatan Regency, 2021**

Kecamatan Subdistrict	Nikah Married	Cerai Talak Divorce	Cerai Gugat Total
(1)	(2)	(3)	(4)
Silaut	103	6	20
Lunang	185	7	21
Basa Ampek Balai Tapan	109	2	12
Ranah Ampek Hulu Tapan	119	3	5
Pancung Soal	186	6	23
Airpura	167	1	13
Linggo Sari Baganti	370	15	29
Ranah Pesisir	296	14	41
Lengayang	558	18	62
Sutera	448	8	26
Batang Kapas	302	12	32
IV Jurai	370	28	48
Bayang	415	14	61
IV Nagari Bayang Utara	76	2	6
Koto XI Tarusan	494	26	69
<b>Pesisir Selatan</b>	<b>4 198</b>	<b>162</b>	<b>468</b>

Catatan/Note: ...

Sumber/Source: Kementerian Agama & Pengadilan Agama Kabupaten Pesisir Selatan/ Religius Ministry & Court Office of Pesisir Selatan

**Tabel**  
**Table** 4.3.5

**Indeks Pembangunan Manusia Kabupaten Pesisir Selatan,  
2012-2021**  
*Human Development Index in Pesisir Selatan Regency,  
2012- 2021*

<b>Tahun</b> <i>Years</i>	<b>Angka Harapan Hidup (Tahun)</b> <i>Life Expectancy (Years)</i>	<b>Harapan Lama Sekolah (Tahun)</b> <i>Expected Years of Schooling (Years)</i>	<b>Rata-Rata Lama Sekolah (Tahun)</b> <i>Mean Years of Schooling (Years)</i>
(1)	(2)	(3)	(4)
2012	69,36	12,49	7,79
2013	69,43	12,83	8,05
2014	69,46	13,02	8,1
2015	69,96	13,04	8,11
2016	70,11	13,05	8,12
2017	70,23	13,06	8,13
2018	70,45	13,3	8,14
2019	70,73	13,31	8,25
2020	70,86	13,32	8,26
2021	70,96	13,33	8,27

Lanjutan Tabel/Continued Table 4.3.5

<b>Tahun</b> <i>Years</i>	<b>Pengeluaran Per Kapita</b> <b>(Rp/orang/tahun)</b> <i>GNI Per Capita</i> <i>(Rp/people/years)</i>	<b>Indeks Pembangunan</b> <b>Manusia</b> <i>Human Development Index</i>
(1)	(5)	(6)
2012	8 131	66,49
2013	8 233	67,31
2014	8 368	67,75
2015	8 412	68,07
2016	8 605	68,39
2017	8 819	68,74
2018	9 089	69,4
2019	9 444	70,08
2020	9 212	69,9
2021	9 270	70,03

Catatan/Note: ...

Sumber/Source: Badan Pusat Statistik Kabupaten Pesisir Selatan/ BPS-Statistics of Pesisir Selatan Regency

#### 4.4 KEMISKINAN POVERTY

**Tabel 4.4.1** **Garis Kemiskinan, Jumlah, dan Persentase Penduduk Miskin di Kabupaten Pesisir Selatan, 2014–2021**  
*Poverty Line, Number, and Percentage of Poor People in Pesisir Selatan Regency, 2014–2021*

Tahun <i>Year</i>	Garis Kemiskinan (rupiah/kapita/bulan) <i>Poverty Line (rupiah/capita/month)</i>	Jumlah Penduduk Miskin (ribu) <i>Number of Poor People (thousand)</i>	Persentase Penduduk Miskin <i>Percentage of Poor People</i>
(1)	(2)	(3)	(4)
2014	322 425,00	35,02	7,82
2015	333 243,00	38,13	8,46
2016	366 228,00	35,86	7,92
2017	390 955,00	35,53	7,79
2018	409 882,00	34,92	7,59
2019	431 817,00	36,51	7,88
2020	467 743,00	35,46	7,61
2021	491 573,00	37,41	7,92

Catatan/Note: ...

Sumber/Source: BPS, Survei Sosial Ekonomi Nasional Maret/BPS-Statistics Indonesia, March National Socioeconomic Survey

**Tabel 4.4.2** Indeks Kedalaman Kemiskinan dan Indeks Keparahan Kemiskinan di Kabupaten Pesisir Selatan, 2014–2021  
**Poverty Gap Index and Poverty Severity Index in Pesisir Selatan Regency, 2014–2021**

Tahun Year	Indeks Kedalaman Kemiskinan Poverty Gap Index	Indeks Keparahan Kemiskinan Poverty Severity Index
(1)	(2)	(3)
2014	0,76	0,13
2015	0,84	0,15
2016	1,17	0,27
2017	1,07	0,25
2018	0,77	0,13
2019	0,76	0,13
2020	0,81	0,14
2021	0,87	0,15

Catatan/Note: ...

Sumber/Source: BPS, Survei Sosial Ekonomi Nasional Maret/BPS-Statistics Indonesia, March National Socioeconomic Survey

**Tabel**  
**Table** 4.4.3

**Jumlah Penerima Bantuan Sosial Menurut Kecamatan di Kabupaten Pesisir Selatan, 2021**  
**Number of Social Assistance by Subdistrict in Pesisir Selatan Regency, 2021**

Kecamatan Subdistrict	Jenis Bantuan Sosial Type of Social Assistance		
	Penerima Bantuan Iuran APBD (PBI APBD)	Penerima Bantuan Iuran APBN (PBI APBN)	Beras Sejahtera (Rastra)
(1)	(2)	(3)	(4)
1 Silaut	335	4 738	608
2 Lunang	626	18 813	1 245
3 Basa Ampek Balai Tapan	904	6 671	933
4 Ranah Ampek Hulu Tapan	621	14 359	1 138
5 Pancung Soal	1 200	12 328	1 160
6 Airpura	999	2 945	1 091
7 Linggo Sari Baganti	2 006	23 522	3 287
8 Ranah Pesisir	562	15 191	2 624
9 Lengayang	3 137	13 352	4 793
10 Sutera	2 959	19 079	3 413
11 Batang Kapas	3 020	5 350	2 237
12 IV Jurai	4 667	6 095	3 007
13 Bayang	4 296	5 798	3 108
14 IV Nagari Bayang Utara	328	6 187	956
15 Koto XI Tarusan	3 340	18 394	3 868
<b>Pesisir Selatan</b>	<b>29 000</b>	<b>172 822</b>	<b>33 468</b>

Lanjutan Tabel/Continued Table 4.4.3

Kecamatan Subdistrict	Jenis Bantuan Sosial/ Type of Social Assistance		
	Program Keluarga Harapan (PKH)	Jaminan Hidup Cacat Berat	Kelompok Usaha Bersama (KUBE)
(1)	(5)	(6)	(7)
1 Silaut	326	-	-
2 Lunang	782	-	-
3 Basa Ampek Balai Tapan	638	-	-
4 Ranah Ampek Hulu Tapan	809	-	-
5 Pancung Soal	935	-	-
6 Airpura	864	-	-
7 Linggo Sari Baganti	1 894	-	-
8 Ranah Pesisir	1 476	-	-
9 Lengayang	2 441	-	-
10 Sutura	2 160	-	-
11 Batang Kapas	1 306	-	-
12 IV Jurai	1 635	-	-
13 Bayang	1 685	-	-
14 IV Nagari Bayang Utara	423	-	-
15 Koto XI Tarusan	2 227	-	-
<b>Pesisir Selatan</b>	<b>19 601</b>	-	-

Catatan/Note: ...  
 Sumber/Source: Dinas Sosial, Pemberdayaan Perempuan dan Anak Kabupaten Pesisir Selatan/ Social Affairs, Children and Women Empowerment of Pesisir Selatan Regency

#### 4.5 KRIMINALITAS CRIME

**Tabel 4.5.1** Jumlah Tindak Pidana dan Persentase Penyelesaian Tindak Pidana Yang Ditangani Kepolisian Menurut Kantor Kepolisian Sektor di Kabupaten Pesisir Selatan, 2021  
*Crime Total and Crime Clearance Rate Handled by The Police According to Sectoral Police Offices in Pesisir Selatan Regency, 2021*

Kecamatan <i>Subdistrict</i>		Jumlah Tindak Pidana <i>Crime Total</i>	Jumlah Penyelesaian Tindak Pidana <i>Crime Clearance Total</i>	Persentase Penyelesaian Tindak Pidana <i>Crime Clearance Rate</i>
(1)	(2)	(3)	(4)	
1 Silaut	13	16	123,07	
2 Lunang	5	11	220	
3 Basa Ampek Balai Tapan	12	12	100	
4 Ranah Ampek Hulu Tapan	8	10	125	
5 Pancung Soal	16	28	175	
6 Airpura	11	14	127,27	
7 Linggo Sari Baganti	42	42	100	
8 Ranah Pesisir	25	21	84	
9 Lengayang	47	36	76,59	
10 Sutura	51	53	103,92	
11 Batang Kapas	44	39	88,63	
12 IV Jurai	34	30	88,23	
13 Bayang	34	2	50	
14 IV Nagari Bayang Utara	4	48	141,17	
15 Koto XI Tarusan	32	29	90,62	
<b>Pesisir Selatan</b>	<b>378</b>	<b>391</b>	<b>103,44</b>	

Catatan/Note: ...  
Sumber/Source: Kepolisian Resort Kabupaten Pesisir Selatan/ *Police of Pesisir Selatan Regency*



**Tabel** 4.5.2 **Selang Waktu Terjadinya Tindak Pidana Menurut Kantor Kepolisian Sektor di Kabupaten Pesisir Selatan, 2021**  
**Table** 4.5.2 **Crime Clock by Sectoral Police Offices in Pesisir Selatan Regency, 2021**

Kecamatan Subdistrict		Selang Waktu Terjadinya Tindak Pidana Crime Clock
(1)	(2)	
1 Silaut	673 Jam, 10 Menit, 12 Detik	
2 Lunang	1 752 Jam, 60 Menit, 60 Detik	
3 Basa Ampek Balai Tapan	730 Jam, 60 Menit, 60 Detik	
4 Ranah Ampek Hulu Tapan	1 095 Jam, 60 Menit, 60 Detik	
5 Pancung Soal	547 Jam, 30 Menit, 60 Detik	
6 Airpura	796 Jam, 21 Menit, 36 Detik	
7 Linggo Sari Baganti	208 Jam, 34 Menit, 12 Detik	
8 Ranah Pesisir	350 Jam, 24 Menit, 60 Detik	
9 Lengayang	186 Jam, 22 Menit, 48 Detik	
10 Sutera	171 jam, 45 Menit, 36 Detik	
11 Batang Kapas	199 Jam, 5 Menit, 24 Detik	
12 IV Jurai	257 Jam, 38 Menit, 24 Detik	
13 Bayang	2 190 Jam, 60 Menit, 60 Detik	
14 IV Nagari Bayang Utara	257 Jam, 38 Menit, 24 Detik	
15 Koto XI Tarusan	273 Jam, 45 Menit, 60 Detik	
<b>Rata-rata/Average</b>	<b>23 Jam, 10 Menit, 12 Detik</b>	

Catatan/Note: ...

Sumber/Source: Kepolisian Resort Kabupaten Pesisir Selatan/ Police of Pesisir Selatan Regency

**Tabel**  
**Table** 4.5.3

**Jumlah Kasus Pidana Pada Pengadilan Negeri di  
Kabupaten Pesisir Selatan, 2021**  
**Number of Criminal Cases in Public Court in Pesisir Selatan  
Regency, 2021**

<b>Jenis Perkara</b> <i>Type of Cases</i>	<b>Sisa Tahun Lalu</b> <i>Not Yet Clear</i>	<b>Masuk Tahun Ini</b> <i>Reported</i>	<b>Diselesaikan Tahun Ini</b> <i>Clear</i>	<b>Sisa Akhir Tahun Ini</b> <i>Not Yet Clear</i>
(1)	(2)	(3)	(4)	(5)
1 Biasa/Tolakan	26	206	197	35
2 Singkat	-	-	-	-
3 Cepat/ Ringan	-	18	18	-
4 Lalu Lintas	-	2976	2976	-
<b>Jumlah/ Total</b>	<b>26</b>	<b>3 200</b>	<b>3 191</b>	<b>35</b>

Catatan/Note: ...

Sumber/Source: Pengadilan Negeri Kabupaten Pesisir Selatan/ Public Court in Pesisir Selatan Regency

**Tabel 4.5.4** Jumlah Kasus Pidana Yang Masuk dan Diputuskan Pengadilan Negeri di Kabupaten Pesisir Selatan, 2021  
**Table** Number of Criminal Cases Reported and Cleared by Public Court in Pesisir Selatan Regency, 2021

	Bulan Month	Sisa Tahun Lalu Not Yet Clear	Masuk Tahun Ini Reported	Diselesaikan Tahun Ini Clear	Sisa Akhir Tahun Ini Not Yet Clear
	(1)	(2)	(3)	(4)	(5)
1	Januari/ January	26	13	14	25
2	Februari/ February	25	15	11	29
3	Maret/ March	29	24	15	38
4	April/ April	38	14	17	35
5	Mei/ May	35	5	16	24
6	Juni/ June	24	27	8	43
7	Juli/ July	43	11	13	41
8	Agustus/ August	41	27	22	46
9	September/ September	46	16	2	36
10	Oktober/ October	36	19	22	33
11	November/ November	33	27	19	41
12	Desember/ December	41	8	14	35
	<b>2021</b>	<b>26</b>	<b>206</b>	<b>173</b>	<b>35</b>

Catatan/Note: ...

Sumber/Source: Pengadilan Negeri Kabupaten Pesisir Selatan/ Public Court in Pesisir Selatan Regency

**Tabel 4.5.5**  
**Table**

**Jumlah Kasus Perdata Yang Masuk dan Diputuskan  
Pengadilan Negeri di Kabupaten Pesisir Selatan, 2021**  
**Number of Civil Cases Reported and Cleared by Public Court  
in Pesisir Selatan Regency, 2021**

	<b>Bulan</b> <i>Month</i>	<b>Sisa Tahun</b> <b>Lalu</b> <i>Not Yet Clear</i>	<b>Masuk</b> <b>Tahun Ini</b> <i>Reported</i>	<b>Diselesaikan</b> <b>Tahun Ini</b> <i>Clear</i>	<b>Sisa Akhir</b> <b>Tahun Ini</b> <i>Not Yet Clear</i>
	(1)	(2)	(3)	(4)	(5)
1	Januari/ <i>January</i>	21	6	6	21
2	Februari/ <i>February</i>	21	5	3	23
3	Maret/ <i>March</i>	23	7	6	24
4	April/ <i>April</i>	24	6	5	25
5	Mei/ <i>May</i>	25	1	2	24
6	Juni/ <i>June</i>	24	4	1	27
7	Juli/ <i>July</i>	27	6	5	29
8	Agustus/ <i>August</i>	29	2	4	27
9	September/ <i>September</i>	27	3	5	25
10	Oktober/ <i>October</i>	25	6	9	22
11	November/ <i>November</i>	22	7	5	24
12	Desember/ <i>December</i>	24	6	5	25
	<b>2021</b>	<b>21</b>	<b>59</b>	<b>56</b>	<b>25</b>

Catatan/Note: ...

Sumber/Source: Pengadilan Negeri Kabupaten Pesisir Selatan/ *Public Court in Pesisir Selatan Regency*



**BAB**

**5.**

# **PERTANIAN, KEHUTANAN, PETERNAKAN & PERIKANAN**

**AGRICULTURE, FORESTRY, LIVESTOCK, AND FISHERY**



## **PRODUKSI TANAMAN PERKEBUNAN MENURUT JENIS TANAMAN, 2021 (TON)**

**KELAPA SAWIT ( OIL PALM )**



**83.413,70**

**3.493,66**

**KELAPA (COCONUT)**



**Kopi (COFFEE)**

**2.327,99**



**1.076,96**

**KOKOA (CACAO)**





**PENJELASAN TEKNIS**

1. **Lahan sawah** adalah lahan pertanian yang berpetak-petak dan dibatasi oleh pematang (galengan), saluran untuk menahan/ menyalurkan air, yang biasanya ditanami padi sawah tanpa memandang dari mana diperoleh atau status lahan tersebut, Lahan yang dimaksud termasuk lahan yang terdaftar di Pajak Bumi Bangunan, luran Pembangunan Daerah, lahan bengkok, lahan serobotan, lahan rawa yang ditanami padi dan lahan bekas tanaman tahunan yang telah dijadikan sawah, baik yang ditanami padi, palawija atau tanaman semusim lainnya,
2. **Tegal/Kebun** adalah lahan pertanian bukan sawah (lahan kering) yang ditanami tanaman semusim atau tahunan dan terpisah dengan halaman sekitar rumah serta penggunaannya tidak berpindah pindah,
3. **Ladang/Huma** adalah lahan pertanian bukan sawah (lahan kering) yang biasanya ditanami tanaman semusim dan penggunaannya hanya semusim atau dua musim, kemudian akan ditinggalkan bila sudah tidak subur lagi (berpindah-pindah), Kemungkinan lahan ini beberapa tahun kemudian akan dikerjakan kembali jika sudah subur,
4. **Lahan yang sementara tidak diusahakan** adalah lahan yang biasanya diusahakan tetapi untuk sementara (lebih dari 1 (satu) tahun tetapi kurang dari atau sama dengan 2 (dua) tahun) tidak diusahakan, termasuk lahan sawah yang tidak diusahakan selama lebih dari 2 (dua) tahun,
5. Data pokok tanaman pangan yang dikumpulkan adalah luas panen dan produktivitas (hasil per hektar), Produksi tanaman pangan merupakan

**TECHNICAL NOTES**

1. **Wetland** is agricultural land that separated by small dykes to resist water, where the main crop is usually wetland paddy without considering where it is got from or the status of the land, It includes the land that is registered at land income tax office, regional development contribution, 'bengkok' land, illegal ownership, swamps for rice cultivation, and annual crop land mark that has been used as rice field, which are both planted with paddy, secondary crops or the other seasonal crops,
2. **Dry field/Garden** is an dryland (unirrigated land) which is planted with seasonal or annual crops and separately from the yard around the house without shifting
3. **Unirrigated agricultural field / Shifting cultivation land** is dryland (unirrigated land) that usually is cultivated for seasonal crops and utilized only for one or two seasons, then it will be left when it is not fertile (shifting), Maybe, this land will be used again in a few years if it has been fertile,
4. **Temporarily unused land** is land that is regularly used but temporarily (more than a year but less or equal than two years) is unused, it includes wetland that is not cultivated more than two years
5. The main food crops data collected consists of harvested area and productivity (yield per hectare), Food crops production is generated



hasil perkalian antara luas panen dengan produktivitas. Pengumpulan data luas panen dilakukan setiap bulan dengan pendekatan area kecamatan di seluruh wilayah Indonesia, Pengumpulan data produktivitas dilakukan melalui pengukuran langsung pada plot ubinan berukuran 2½ m x 2½ m, Pengumpulan data produktivitas dilakukan setiap subround (empat bulanan) pada waktu panen petani,

6. Data produksi padi dan palawija yang disajikan adalah dalam kualitas: gabah kering giling (padi), pipilan kering (jagung), biji kering (kedelai dan kacang tanah), dan umbi basah (ubi kayu dan ubi jalar),
7. **Tanaman sayuran semusim** adalah tanaman sumber vitamin, garam mineral dan lain-lain yang dikonsumsi dari bagian tanaman yang berupa daun, bunga, buah, dan umbinya, yang berumur kurang dari satu tahun,
8. **Tanaman buah-buahan semusim** adalah tanaman sumber vitamin, garam mineral, dan lain-lain yang dikonsumsi dari bagian tanaman yang berupa buah, berumur kurang dari satu tahun, tidak berbentuk pohon/rumpun tetapi menjalar dan berbatang lunak,
9. **Tanaman buah-buahan tahunan** adalah tanaman sumber vitamin, garam mineral, dan lain-lain yang dikonsumsi dari bagian tanaman yang berupa buah dan merupakan tanaman tahunan,
10. **Tanaman sayuran tahunan** adalah tanaman sumber vitamin, garam mineral, dan lain-lain yang dikonsumsi dari bagian tanaman yang berupa daun dan atau buah yang berumur lebih dari satu tahun,
11. **Tanaman biofarmaka** adalah tanaman yang bermanfaat untuk obat-obatan, kosmetik, dan kesehatan yang dikonsumsi atau digunakan

by harvested area multiplied by productivity, The harvested area data is collected every month using sub district area approach in all sub district in Indonesia, The productivity data collection is conducted by a direct measurement in 2½m x 2½m crop cutting plot, The productivity measurement is conducted in every subround (four monthly) at the time when farmers are harvesting their crops,

6. Production of paddy and secondary crops data are presented in the form of: dry unhusked rice (paddy), dry loose maize (maize), dry shells crops (soybeans and peanuts), and fresh roots (cassava and sweet potatoes),
7. **Seasonal vegetable plants** are plants which are the sources of vitamin, mineral salt, etc, consumed from the part of the plant in the form of leaf, flower, fruit, and root with the age of less than one year,
8. **Seasonal fruit plants** are plants which are the sources of vitamin, mineral salt, etc, consumed from the part of the plant in the form of fruits, These plants are creeps with the age of less than one year,
9. **Annual fruit plants** are plants which are the sources of vitamin, contained mineral salt, etc, consumed from the part of plant in the form of fruit and more than one year of age,
10. **Annual vegetable plants** are plants which are the sources of vitamin, contained mineral salt, etc, consumed from the part of the plant in the form of vegetable and more than one year of age,
11. **Medicinal plants** are plants which are useful for medicine, It is consumed from part of the plant such as leaf, flower, fruit, tuber, and root,

dari bagian-bagian tanaman seperti daun, batang, buah, umbi (rimpang) ataupun akar,

12. **Tanaman hias** adalah tanaman yang mempunyai nilai keindahan baik bentuk, warna daun, tajuk maupun bunganya, sering digunakan untuk penghias pekarangan dan lain sebagainya,
13. **Luas panen tanaman hortikultura** adalah luas tanaman sayuran, buah-buahan, biofarmaka, dan tanaman hias yang diambil hasilnya/dipanen pada periode pelaporan,
14. **Luas panen untuk tanaman sayuran** adalah luas tanaman yang dipanen sekaligus/habis/dibongkar dan luas tanaman yang dipanen berkali-kali (lebih dari satu kali)/belum habis,
15. **Tanaman yang dipanen sekaligus/habis/dibongkar** adalah tanaman yang sehabis panen langsung dibongkar/dicabut, terdiri dari bawang merah, bawang putih, bawang daun, kentang, kol/kubis, kembang kol, petsai/sawi, wortel, lobak, dan kacang merah,
16. **Tanaman yang dipanen berkali-kali (lebih dari satu kali)/belum habis** adalah tanaman yang pemanenannya lebih dari satu kali dan biasanya dibongkar apabila panen terakhir sudah tidak memadai lagi, terdiri dari: kacang panjang, cabe besar, cabe rawit, jamur, tomat, terung, buncis, ketimun, labu siam, kangkung, bayam, melon, semangka, dan blewah,
17. **Produksi hortikultura** adalah hasil menurut bentuk produk dari setiap tanaman sayuran, buah-buahan, biofarmaka dan tanaman hias yang diambil berdasarkan luas yang dipanen/tanaman yang menghasilkan pada bulan/triwulan laporan,
18. Data perkebunan besar dikumpulkan oleh BPS setiap bulan secara lengkap (sensus bulanan) dengan sistem surat pos, Khusus untuk tanaman
12. **Ornamental plants** are plants which have a beauty value, either in shape, colour of leaf or crown of flower, and they are often used as a yard decorator,
13. **Harvested area of horticulture** is area which vegetable, fruit, medicinal and ornamental plant of crop harvested during the period of report,
14. **Harvested area of vegetables** is area of entirely plant harvested/demolished and plant harvested several times/undemolished,
15. **Entirelyplantsharvested/demolished** are plants usually harvested once and demolished to be substituted by other plants, consisting of: shallots, garlic, leeks, potato, cabbage, cauli flower, mustard green, carrots, chinese radish, and red kidney beans,
16. **Plants harvested several times/undemolished** are plants usually harvested more than once and demolished in the case that the last harvest was economically not profitable, They consist of : yard long beans, chili, small chili, mushroom, tomatoes, egg plant, frech beans, cucumber, pumpkin/chajota, swamp cabbage, spinach, melon, watermelon, and blewah ,
17. **Horticulture production** is the standard production quantity form of vegetable, fruit, medicinal and ornamental plant based on harvested area/the number of production plants reported monthly/quarterly,
18. Data on estates are collected by the BPS every month on complete basis through a mailing system, Data on

kelapa, cengkeh, dan kapok, datanya diperoleh dari Direktorat Jenderal Perkebunan, Data perkebunan rakyat juga diperoleh dari Direktorat Jenderal Perkebunan,

**19. Penghitungan luas tanaman perkebunan besar** adalah pada keadaan akhir tahun dan tidak termasuk yang luasnya kurang dari 5 hektar,

**20. Bentuk produksi perkebunan** adalah; karet kering (karet), daun kering (teh dan tembakau), biji kering (kopi dan coklat), kulit kering (kayu manis dan kina), serat kering (rami), bunga kering (cengkeh), refined sugar (tebu dari perkebunan besar), gula mangkok (tebu dari perkebunan rakyat), ekuivalen kopra (kopra), biji dan bunga (pala) serta minyak daun (serih),

21. Persediaan akhir tahun produksi perkebunan besar bukan merupakan cadangan penyangga (buffer stock),

22. Data Statistik Kehutanan sebagian besar merupakan data sekunder yang bersumber dari Kementerian Kehutanan,

**23. Kawasan hutan** adalah wilayah tertentu yang berupa hutan, yang ditunjuk dan atau ditetapkan oleh pemerintah untuk dipertahankan keberadaannya sebagai hutan tetap, Hal ini untuk menjamin kepastian hukum mengenai status kawasan hutan, letak batas dan luas suatu wilayah tertentu yang sudah ditunjuk menjadi kawasan hutan tetap,

24. Penunjukan kawasan hutan mencakup pula kawasan perairan yang menjadi bagian dari Kawasan Suaka Alam (KSA) dan Kawasan Pelestarian Alam (KPA),

**25. Kawasan Suaka Alam (KSA)** adalah kawasan dengan ciri khas tertentu, baik di darat maupun di perairan yang mempunyai fungsi pokok sebagai kawasan pengawetan

*coconut, clove, and kapok, as well as on smallholder plantation, are acquired from the Directorate General of Estates,*

**19. Planted areas of estates** refer to condition at the end of the year, and exclude areas less than 5 hectares,

**20. Production of estates crops** are follows: dry rubber (rubber); dry leaves (tea and tobacco); dry beans (cofee and cocoa); dry bark (cassiavera and cinchona); dry fibre (rosella); dry flowers/ buds (cloves); refined sugar (sugar cane from estate); cup sugar (sugar cane from smallholders); copra (copra); seeds and buds (nutmeg); and leaf oil (citronella),

21. *The production availability of estates at the end of year is not the buffer stock,*

22. *Most of forestry statistics are secondary data obtained from the Ministry of Forestry,*

**23. Forest Area** is a specific territory of forest ecosystem determined and or decided by the government as a permanent forest, Such decision is important to maintain the size of forest area and to ensure its legitimation and boundary demarcation of permanent forest,

24. *The designation of forest area in some cases also cover inland water, coastal and marine ecosystem that may become part of Sanctuary Reserve Area (KSA) and Nature Conservation Area (KPA),*

**25. Sanctuary Reserve Area** is a specific terrestrial or aquatic area having specific criteria for preserving biodiversity plant and animal as well as ecosystem, which also serve as life support system,

keanekaragaman tumbuhan dan satwa serta ekosistemnya, yang juga berfungsi sebagai wilayah sistem penyangga kehidupan,

26. **Kawasan Pelestarian Alam (KPA)** adalah kawasan dengan ciri khas tertentu, baik di darat maupun di perairan yang mempunyai fungsi pokok perlindungan sistem penyangga kehidupan, pengawetan keanekaragaman jenis tumbuhan dan satwa, serta pemanfaatan secara lestari sumber daya alam hayati dan ekosistemnya,
  27. Berdasarkan Undang-Undang No, 41 Tahun 1999 tentang Kehutanan, kawasan hutan dibagi ke dalam kelompok Hutan Konservasi, Hutan Lindung, dan Hutan Produksi,
  28. **Hutan Konservasi** adalah kawasan hutan dengan ciri khas tertentu, yang mempunyai fungsi pokok pengawetan keanekaragaman tumbuhan dan satwa serta ekosistemnya,
  29. **Hutan Lindung** adalah kawasan hutan yang mempunyai fungsi pokok sebagai perlindungan sistem penyangga kehidupan untuk mengatur tata air, mencegah banjir, mengendalikan erosi, mencegah intrusi air laut, dan memelihara kesuburan tanah,
  30. **Hutan Produksi** adalah kawasan hutan yang mempunyai fungsi pokok memproduksi hasil hutan, Hutan produksi terdiri dari Hutan Produksi Tetap (HP), Hutan Produksi Terbatas (HPT), dan Hutan Produksi yang dapat dikonversi,
  31. **Hutan Konservasi** terdiri dari:
    - Kawasan suaka alam berupa Cagar Alam (CA) dan Suaka Margasatwa (SM);
    - kawasan pelestarian alam berupa Taman Nasional (TN), Taman Hutan Raya (THR), dan Taman Wisata Alam (TWA);
    - Taman Buru, adalah kawasan
26. **A Nature Conservation area** is a specific terrestrial or aquatic area whose main function is to serve life support system and preserve diversity of plant and animal species, as well as to provide a sustainable utilization of living resources and their ecosystems,
  27. *In accordance to the Act on Forestry No, 41/1999, forest area is categorized as Conservation Forest, Protection Forest and Production Forest,*
  28. **Conservation Forest** is a forest area having specific characteristic established for the purposes of conservation of animal and plant species as well as their ecosystem,
  29. **Protection Forest** is a forest area designated to serve life support system, maintain hydrological system, prevent of flood, erosion control, seawater intrusion, and maintain soil fertility,
  30. **Production Forest** is a forest area designated mainly to promote sustainable forest production, Production forest is classified as permanent production forest, limited production forest, and convertible production forest,
  31. **Conservation Forest** is divided into:
    - Sanctuary Reserve area consists of Strict Nature Reserve and Wildlife Sanctuary,
    - Nature conservation area consists of National Park (TN), Grand Forest Park (THR), and Nature Recreation Park (TWA);
    - Game Hunting Park is forest

- hutan yang ditetapkan sebagai tempat wisata berburu,
32. Penetapan lahan kritis mengacu pada lahan yang telah sangat rusak karena kehilangan penutupan vegetasinya, sehingga kehilangan atau berkurang fungsinya sebagai penahan air, pengendali erosi, siklus hara, pengatur iklim mikro, dan retensi karbon, Berdasarkan kondisi vegetasinya, kondisi lahan dapat diklasifikasikan sebagai: sangat kritis, kritis, agak kritis, potensial kritis, dan kondisi normal,
33. Reboisasi atau rehabilitasi hutan bertujuan untuk mengutamakan kembali kawasan hutan yang kritis di wilayah daerah aliran sungai (DAS) yang dilaksanakan bersama masyarakat secara partisipatif,
34. Pemanfaatan hasil hutan kayu adalah segala bentuk usaha yang memanfaatkan dan mengusahakan hasil hutan kayu dengan tidak merusak lingkungan dan tidak mengurangi fungsi pokok hutan, Kegiatan ini hanya dapat dilaksanakan pada areal hutan yang memiliki potensi untuk dilakukan kegiatan pemanfaatan hasil hutan kayu dan dapat dilaksanakan setelah diperoleh izin usaha,
35. Izin Usaha Pemanfaatan Hasil Hutan Kayu (IUPHHK) pada hutan alam adalah izin untuk memanfaatkan hutan produksi yang kegiatannya terdiri dari pemanenan atau penebangan, penanaman, pemeliharaan, pengamanan, pengolahan, dan pemasaran hasil hutan kayu, IUPHHK dapat diberikan kepada perorangan, koperasi, badan usaha swasta, dan BUMN/BUMD,
36. Produksi hasil hutan utama yang dihasilkan dari hutan adalah kayu bulat, Produksi kayu bulat ini dihasilkan dari hutan alam melalui kegiatan perusahaan Hak
- area devoted for game hunting recreation,*
32. *Critical land refers to a piece of land severely damaged due to lost of its vegetation cover so that its functions as water retention, erosion control, nutrient cycling, micro climate regulator and carbon retention are completely depleted, Based upon its vegetation condition, the land could be classified as : very critical, critical, slight critical, potential critical, and normal condition,*
33. *Reforestation or forest rehabilitation is intended to rehabilitate the critical land inside forest area or watershed to improve their ecological and hydrological functions, The activities were conducted with active participation of local communities who live nearby the target area,*
34. *Commercial utilization of timber as forest product is activities to utilize timber without destructing the environment and undermining the main functions of the forest area, Those activities could only be executed in forest area with high commercial timber value with license,*
35. *The license to commercially utilize timber in natural forest is license to utilize production forest for which the activities consist of harvesting or felling, planting, tending, protecting, processing, and marketing, The license could be granted to individuals, cooperatives, private companies, state-owned enterprises/ local government-owned enterprises,*
36. *The main product of commercial forest operation is log, The log is harvested from various sources such as natural forest granted to concessionaires (IUPHHK/HPH), land clearing activities*

Pengusahaan Hutan (HPH/IUPHHK), kegiatan ijin pemanfaatan kayu (IPK) dalam rangka pembukaan wilayah hutan, pembangunan Hutan Tanaman Industri (HTI), serta kegiatan hutan rakyat,

(IPK), industrial forest plantation (HTI) and community forest,

37. Kayu Gergajian merupakan kayu hasil konversi kayu bulat dengan menggunakan mesin gergaji, mempunyai bentuk yang teratur dengan sisi-sisi sejajar dan sudut-sudutnya siku dengan ketebalan tidak lebih dari 6 cm dan kadar air tidak lebih dari 18 persen, Kayu gergajian yang diolah langsung dari kayu bulat, wajib didukung dengan dokumen yang sah,
38. Kayu Lapis adalah panel kayu yang tersusun dari lapisan veneer dibagian luarnya, sedangkan dibagian intinya (core) bisa berupa veneer atau material lain, diikat dengan lem kemudian di-press (ditekan) sedemikian rupa sehingga menjadi panel yang kuat, Termasuk dalam artian ini adalah kayu lapis yang dilapisi lagi dengan material lain,
39. Data statistik perikanan merupakan data sekunder yang bersumber dari Direktorat Jenderal Perikanan Tangkap dan Direktorat Jenderal Budidaya, Statistik perikanan dibedakan atas data Perikanan Tangkap dan Perikanan Budidaya, Perikanan Tangkap diklasifikasikan atas penangkapan ikan di laut dan penangkapan ikan di perairan umum, Perikanan Budidaya diklasifikasikan atas jenis budidaya yaitu budidaya laut, tambak, kolam, karamba, jaring apung, dan sawah,
40. **Rumah Tangga Perikanan Tangkap** adalah rumah tangga yang melakukan kegiatan penangkapan ikan/binatang air lainnya/tanaman air dengan tujuan sebagian/seluruh hasilnya untuk dijual,
37. *Sawn Timber Constitutes a sawmill product derived from logs as raw material, The product is characterized with regular forms having parallel sides at right angle to each other, thickness not more than 6 cm and moisture content not to exceed 18 percent, Sawn timber produced directly from logs must be certified by a legal document,*
38. *Plywood is wood panel consisting of layers pressed together in between veneers; the core may be veneer or some other material, bound together with glue and pressed tightly together to make a strong panel, Included to this definition is plywood covered with other materials,*
39. *Fishery Statistics are secondary data obtained from the Directorate General of Capture Fisheries and Directorate General of Aquaculture, Fishery statistics are categorized into capture fisheries and aquaculture, Capture fisheries are further classified into marine capture fisheries and inland open water capture fisheries, Aquaculture are further classified into several types of culture: marine culture, brackish water pond, fresh water pond, cage, floating net, and fish breeding in paddy fields,*
40. *A capture fishery household is a household conducting activities in catching fishes/other aquatic animals/aquatic plants, for which the products are wholly or partly to be sold,*

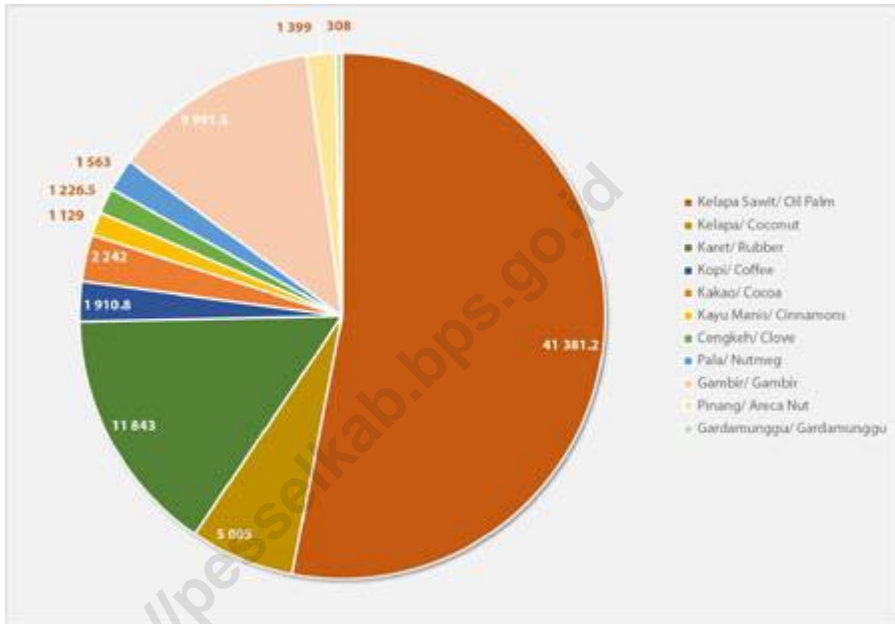
**41. Rumah Tangga Perikanan Budidaya** adalah rumah tangga yang melakukan kegiatan budidaya ikan/binatang air lainnya/tanaman air dengan tujuan sebagian/seluruh hasilnya untuk dijual,

**41. An aquaculture fishery household** is a household conducting activities in culturing fishes/other aquatic animals/aquatic plants, for which the products are wholly

<https://pesselkab.bps.go.id>

**Gambar** 5.1  
**Figures**

**Luas Areal Tanaman Perkebunan Menurut Jenis Tanaman di Kabupaten Pesisir Selatan (Ha), 2021**  
**Planted Area of Estate Crops by Type of Crops in Pesisir Selatan Regency (Ha), 2021**



Sumber/Source: Dinas Pertanian Kabupaten Pesisir Selatan / Agriculture Agency of Pesisir Selatan Regency



**5.1 TANAMAN PANGAN**  
**FOOD CROPS**

**Tabel** 5.1.1 **Luas Lahan Sawah Menurut Kecamatan dan Jenis Pengairan di Kabupaten Pesisir Selatan (Ha), 2021**  
**Table** 5.1.1 **Area of Wetland by Sub-District and Type of Irrigation in Pesisir Selatan Regency (Ha), 2021**

Kecamatan Subdistrict	irigasi irrigation	Tadah Hujan Rainfed	Pasang Surut	Lebak	Jumlah Total
(1)	(2)	(3)	(4)	(5)	(6)
Silaut	-	-	-	-	-
Lunang	681,00	610,41	-	-	1 291,41
Basa Ampek Balai Tapan	1 020,89	129,00	-	-	1 149,89
Ranah Ampek Hulu Tapan	721,30	18,00	-	-	739,30
Pancung Soal	1450,65	-	-	-	1 450,65
Airpura	819,89	-	32,00	-	851,89
Linggo Sari Baganti	773,00	1 727,54	-	-	2 500,54
Ranah Pesisir	1 830,11	757	-	-	2 587,11
Lengayang	2 597,58	300	-	33,00	2 930,58
Sutera	1 408,91	1247	-	65,00	2 720,91
Batang Kapas	1 439,00	282,89	-	-	1 721,89
IV Jurai	1 360,67	37	-	-	1 397,67
Bayang	1 628,19	478	-	-	2 106,19
IV Nagari Bayang Utara	398,00	72,31	-	-	470,31
Koto XI Tarusan	1 335,00	631,75	-	-	1 966,75
<b>Pesisir Selatan</b>	<b>17 464,19</b>	<b>6 290,90</b>	<b>32,00</b>	<b>98,00</b>	<b>23 885,09</b>

Catatan/Note: ...

Sumber/Source: Dinas Pertanian Kabupaten Pesisir Selatan / Agriculture Agency of Pesisir Selatan Regency

**Tabel**  
**Table** 5.1.2

**Luas Panen Tanaman Pangan Menurut Kecamatan dan Jenis Tanaman di Kabupaten Pesisir Selatan (Ha), 2020 dan 2021**

*Harvested Area of Food Crops by Subdistrict and Kind of Plant in Pesisir Selatan Regency (Ha), 2020 and 2021*

Kecamatan Subdistrict	Jagung Maize		Ubi Kayu Cassava	
	2020	2021	2020	2021
(1)	(2)	(3)	(4)	(5)
Silaut	195,00	334,00	4,00	10,50
Lunang	3 447,10	3 338,50	10,00	7,00
Basa Ampek Balai Tapan	1 238,30	1 026,30	-	0,00
Ranah Ampek Hulu Tapan	1 777,60	1 169,00	0,40	0,20
Pancung Soal	3 362,60	3 262,00	-	0,00
Airpura	7 702,20	4 543,90	0,50	2,00
Linggo Sari Baganti	1 716,00	1 157,90	18,00	22,50
Ranah Pesisir	6 395,40	5 457,20	13,00	13,00
Lengayang	283,60	149,60	22,00	19,00
Sutera	467,00	312,00	47,00	27,00
Batang Kapas	696,10	902,10	68,00	48,00
IV Jurai	174,00	73,60	26,00	21,00
Bayang	614,40	423,20	43,00	41,00
IV Nagari Bayang Utara	8,90	21,00	-	0,00
Koto XI Tarusan	41,00	6,80	127,00	90,00
<b>Pesisir Selatan</b>	<b>28 119,20</b>	<b>22 177,10</b>	<b>378,90</b>	<b>301,20</b>

Lanjutan Tabel/Continued Table 5.1.2

Kecamatan Subdistrict	Ubi Jalar Sweet Potatoes		Kacang Tanah Peanuts	
	2020	2021	2020	2021
(1)	(6)	(7)	(8)	(9)
Silaut	1	5,00	2,00	14,00
Lunang	-	-	9,00	11,00
Basa Ampek Balai Tapan	-	-	3,50	4,50
Ranah Ampek Hulu Tapan	-	-	7,00	11,00
Pancung Soal	-	-	2,00	3,00
Airpura	1	-	-	-
Linggo Sari Baganti	-	-	36,00	85,30
Ranah Pesisir	-	-	44,80	32,80
Lengayang	-	-	48,50	44,40
Sutera	-	-	23,00	20,00
Batang Kapas	-	23,00	74,70	108,30
IV Jurai	-	-	-	-
Bayang	-	-	20,00	34,00
IV Nagari Bayang Utara	-	-	28,00	9,00
Koto XI Tarusan	-	1,00	9,00	5,00
<b>Pesisir Selatan</b>	<b>2</b>	<b>29,00</b>	<b>307,50</b>	<b>382,30</b>

Lanjutan Tabel/*Continued Table 5.1.2*

Kecamatan <i>Subdistrict</i>	Kedelai <i>Soya Beans</i>		Kacang Hijau <i>Mung Beans</i>	
	2020	2021	2020	2021
(1)	(10)	(11)	(12)	(13)
Silaut	-	-	2,00	6,00
Lunang	-	-	-	-
Basa Ampek Balai Tapan	-	-	2,40	1,20
Ranah Ampek Hulu Tapan	-	-	-	-
Pancung Soal	-	-	3,50	1,00
Airpura	-	-	1,00	1,50
Linggo Sari Baganti	-	-	14,00	17,50
Ranah Pesisir	-	-	-	-
Lengayang	-	-	-	-
Sutera	-	-	18,00	14,50
Batang Kapas	-	-	31,00	31,00
IV Jurai	-	-	-	-
Bayang	-	-	-	-
IV Nagari Bayang Utara	-	-	-	-
Koto XI Tarusan	-	-	1,00	-
<b>Pesisir Selatan</b>	<b>-</b>	<b>-</b>	<b>72,90</b>	<b>72,70</b>

Catatan/Note: ...

Sumber/Source: Dinas Pertanian Kabupaten Pesisir Selatan / *Agriculture Agency of Pesisir Selatan Regency*

**Tabel**  
**Table** 5.1.3

**Produksi Tanaman Pangan Menurut Kecamatan dan Jenis Tanaman di Kabupaten Pesisir Selatan (kuintal), 2020 dan 2021**

***Production of Food Crops by Subdistrict and Kind of Plant in Pesisir Selatan Regency (quintal), 2020 and 2021***

Kecamatan Subdistrict	Jagung Maize		Ubi Kayu Cassava	
	2020	2021	2020	2021
(1)	(2)	(3)	(4)	(5)
Silaut	16 676,86	28 501,60	747,20	3 922,10
Lunang	295 129,68	284 141,30	1 868,00	2 664,10
Basa Ampek Balai Tapan	106 237,60	87 592,10	-	-
Ranah Ampek Hulu Tapan	152 751,21	99 737,60	74,72	82,80
Pancung Soal	288 979,07	278 810,70	-	-
Airpura	661 505,94	389 381,80	93,40	751,10
Linggo Sari Baganti	146 367,35	99 046,70	3 362,40	8 885,90
Ranah Pesisir	550 718,15	468 231,10	2 428,40	4 913,90
Lengayang	24 243,71	12 780,10	4 109,60	7 276,40
Sutera	39 944,63	26 425,10	8 779,60	10 379,10
Batang Kapas	59 600,25	77 012,40	12 702,40	18 409,90
IV Jurai	14 927,40	6 330,60	4 856,80	8 009,80
Bayang	52 442,65	36 016,10	8 032,40	15 328,30
IV Nagari Bayang Utara	763,41	1 768,00	-	-
Koto XI Tarusan	3 479,01	580,80	23 723,60	34 995,10
<b>Pesisir Selatan</b>	<b>2 413 766,92</b>	<b>1 896 356,00</b>	<b>70 778,52</b>	<b>115 618,50</b>

Lanjutan Tabel/Continued Table 5.1.3

Kecamatan Subdistrict	Ubi Jalar Sweet Potatoes		Kacang Tanah Peanuts	
	2020	2021	2020	2021
(1)	(6)	(7)	(8)	(9)
Silaut	120	1 598,20	29,50	220,10
Lunang	-	-	108,59	174,10
Basa Ampek Balai Tapan	-	-	47,83	69,20
Ranah Ampek Hulu Tapan	-	-	89,45	166,50
Pancung Soal	-	-	26,05	45,20
Airpura	120	-	-	-
Linggo Sari Baganti	-	-	475,80	1 305,40
Ranah Pesisir	-	-	621,15	498,80
Lengayang	-	-	618,06	684,90
Sutera	-	-	292,66	312,30
Batang Kapas	-	7 384,90	943,42	1 695,20
IV Jurai	-	-	-	-
Bayang	-	-	255,31	529,00
IV Nagari Bayang Utara	-	-	375,05	139,00
Koto XI Tarusan	-	301,20	115,50	77,80
<b>Pesisir Selatan</b>	<b>240</b>	<b>928,43</b>	<b>3 998,40</b>	<b>5 917,50</b>

Lanjutan Tabel/*Continued Table* 5.1.3

Kecamatan Subdistrict	Kedelai <i>Soya Beans</i>		Kacang Hijau <i>Mung Beans</i>	
	2020	2021	2020	2021
(1)	(10)	(11)	(12)	(13)
Silaut	-	-	26,40	69,20
Lunang	-	-	-	-
Basa Ampek Balai Tapan	-	-	31,68	14,60
Ranah Ampek Hulu Tapan	-	-	-	-
Pancung Soal	-	-	46,20	12,60
Airpura	-	-	13,20	18,30
Linggo Sari Baganti	-	-	184,80	208,50
Ranah Pesisir	-	-	-	-
Lengayang	-	-	-	-
Sutera	-	-	237,60	168,90
Batang Kapas	-	-	409,20	362,60
IV Jurai	-	-	-	-
Bayang	-	-	-	-
IV Nagari Bayang Utara	-	-	-	-
Koto XI Tarusan	-	-	13,20	-
<b>Pesisir Selatan</b>	-	-	<b>962,30</b>	<b>854,70</b>

Catatan/Note: ...

Sumber/Source: Dinas Pertanian Kabupaten Pesisir Selatan / *Agriculture Agency of Pesisir Selatan Regency*

**Tabel**  
**Table 5.1.4****Jumlah Alokasi dan Realisasi Pupuk Bersubsidi di  
Kabupaten Pesisir Selatan (kg), 2021**  
**Total Allocation and Realization of Subsidized Fertilizer in  
Pesisir Selatan Regency (kg), 2021**

Kecamatan Subdistrict	Alokasi / Allocation					Jumlah/Total
	Urea	ZA	SP-36	NPK Phonska	Organik	
(1)	(2)	(3)	(4)	(5)	(6)	(7)
Silaut	265,30	110	319	297	67	1 058,30
Lunang	1 024,70	-	222	613	115	1 974,70
Basa Ampek Balai Tapan	532,00	-	-	653	221	1 406,00
Ranah Ampek Hulu Tapan	360,00	55	67	216	67	765,00
Pancung Soal	839,00	-	-	631	183	1 653,00
Airpura	676,00	-	-	489	80	1 245,00
Linggo Sari Baganti	262,00	-	-	404	109	775,00
Ranah Pesisir	311,00	60	116	360	145	992,00
Lengayang	420,00	-	-	728	195	1 343,00
Sutera	361,00	20	97	585	55	1 118,00
Batang Kapas	283,00	-	9	581	19	892,00
IV Jurai	396,00	-	-	309	120	825,00
Bayang	496,00	-	-	473	191	1 160,00
IV Nagari Bayang Utara	207,00	-	-	150	37	394,00
Koto XI Tarusan	431,00	-	-	511	106	1 048,00
<b>Pesisir Selatan</b>	<b>6 864,00</b>	<b>245</b>	<b>830</b>	<b>7 000</b>	<b>1 710</b>	<b>16 649,00</b>



Lanjutan Tabel/Continued Table 5.1.4

Kecamatan Subdistrict	Realisasi / Realization					Jumlah/ Total
	Urea	ZA	SP-36	NPK Phonska	Organik	
(1)	(2)	(3)	(4)	(5)	(6)	(7)
Silaut	225	110	319	297	64	1 015
Lunang	1 024	-	133	613	92	1 862
Basa Ampek Balai Tapan	497	-	-	653	201	1 351
Ranah Ampek Hulu Tapan	356	39	-	216	10	626
Pancung Soal	838	-	-	631	105	1 574
Airpura	650	-	-	489	42	1 181
Linggo Sari Baganti	185	-	-	390	62	637
Ranah Pesisir	306	37	30	360	83	816
Lengayang	420	-	-	647	173	1 240
Sutera	280	20	83	585	29	997
Batang Kapas	283	-	5	581	19	888
IV Jurai	168	-	-	309	43	520
Bayang	326	-	-	473	72	871
IV Nagari Bayang Utara	140	-	-	150	17	307
Koto XI Tarusan	421	-	-	511	48	980
<b>Pesisir Selatan</b>	<b>6 119</b>	<b>206</b>	<b>575</b>	<b>6 905</b>	<b>1 060</b>	<b>14 865</b>

Catatan/Note: ...

Sumber/Source: Dinas Pertanian Kabupaten Pesisir Selatan / Agriculture Agency of Pesisir Selatan Regency

**Tabel**  
**Table 5.1.5****Jumlah Alat Pengolah Gabah Menurut Kecamatan di Kabupaten Pesisir Selatan, 2021**  
**Number of Paddy Processor by Subdistrict in Pesisir Selatan Regency, 2021**

Kecamatan Subdistrict	Perontok Padi Thresher	Pembersih Gabah Dryer	Penggiling Padi Huller	Pemipil Jagung Cornshell	Jumlah Total
(1)	(2)	(3)	(4)	(5)	(6)
Silaut	1	-	-	2	3
Lunang	22	16	13	15	66
Basa Ampek Balai Tapan	21	9	10	7	47
Ranah Ampek Hulu Tapan	12	10	2	30	54
Pancung Soal	45	30	21	25	121
Airpura	34	18	8	29	89
Linggo Sari Baganti	86	121	61	37	305
Ranah Pesisir	46	34	17	40	137
Lengayang	108	163	65	4	340
Sutera	52	2	48	5	107
Batang Kapas	107	210	27	3	347
IV Jurai	31	130	21	-	182
Bayang	97	88	34	6	225
IV Nagari Bayang Utara	41	30	15	-	86
Koto XI Tarusan	26	-	28	-	54
<b>Pesisir Selatan</b>	<b>729</b>	<b>861</b>	<b>370</b>	<b>203</b>	<b>2 163</b>

Catatan/Note: ...

Sumber/Source: Dinas Pertanian Kabupaten Pesisir Selatan / Agriculture Agency of Pesisir Selatan Regency

**5.2 HORTIKULTURA  
HORTICULTURE**

**Tabel 5.2.1 Luas Panen Tanaman Sayuran Menurut Kecamatan dan Jenis Tanaman di Kabupaten Pesisir Selatan (ha), 2020 dan 2021**  
*Harvested Area of Vegetables by Subdistrict and Kind of Plant in Pesisir Selatan Regency (ha), 2020 and 2021*

Kecamatan Subdistrict	Bawang Merah Shallot		Cabai Besar Chili/Big Chili	
	2020	2021	2020	2021
(1)	(2)	(3)	(4)	(5)
Silaut	-	-	2,00	7,80
Lunang	-	-	13,00	14,00
Basa Ampek Balai Tapan	-	-	5,25	8,60
Ranah Ampek Hulu Tapan	-	-	3,50	4,10
Pancung Soal	-	-	7,50	14,00
Airpura	-	3,60	16,00	16,00
Linggo Sari Baganti	-	-	40,00	39,00
Ranah Pesisir	-	0,50	31,00	9,00
Lengayang	-	-	45,00	37,00
Sutera	-	10,00	39,00	28,00
Batang Kapas	-	-	57,00	95,00
IV Jurai	-	-	28,00	25,00
Bayang	-	1,40	45,50	40,00
IV Nagari Bayang Utara	5,60	8,30	75,00	50,00
Koto XI Tarusan	-	-	17,00	13,00
<b>Pesisir Selatan</b>	<b>5,60</b>	<b>23,80</b>	<b>424,75</b>	<b>400,50</b>

Lanjutan Tabel/*Continued Table* 5.2.1

Kecamatan Subdistrict	Terung Eggplant		Mentimun Cucumber	
	2020	2021	2020	2021
(1)	(6)	(7)	(8)	(9)
Silaut	2,50	6,00	1,50	16,00
Lunang	7,00	2,00	3,00	11,00
Basa Ampek Balai Tapan	3,75	4,50	3,75	10,30
Ranah Ampek Hulu Tapan	12,50	12,50	1,00	0,30
Pancung Soal	3,00	9,50	7,00	13,00
Airpura	6,00	6,00	5,50	8,00
Linggo Sari Baganti	12,00	13,20	17,00	18,50
Ranah Pesisir	27,00	12,00	37,00	15,00
Lengayang	-	0,00	26,00	26,00
Sutera	25,00	20,00	31,00	21,50
Batang Kapas	28,00	24,00	26,00	24,00
IV Jurai	20,00	16,00	20,00	26,00
Bayang	-	0,50	9,00	12,00
IV Nagari Bayang Utara	13,00	0,80	-	1,30
Koto XI Tarusan	8,00	7,00	3,00	3,00
<b>Pesisir Selatan</b>	<b>167,75</b>	<b>134,00</b>	<b>190,75</b>	<b>205,90</b>

Lanjutan Tabel/*Continued Table 5.2.1*

Kecamatan Subdistrict	Bayam Spinach		Kangkung Water Spinach	
	2020	2021	2020	2021
(1)	(10)	(11)	(12)	(13)
Silaut	2,00	-	4,50	16,50
Lunang	11,00	12,00	11,00	12,00
Basa Ampek Balai Tapan	5,00	2,90	5,75	2,70
Ranah Ampek Hulu Tapan	0,50	0,30	2,05	1,00
Pancung Soal	4,00	-	4,50	-
Airpura	-	-	-	-
Linggo Sari Baganti	10,00	6,50	9,00	11,80
Ranah Pesisir	10,00	2,00	13,00	10,00
Lengayang	-	-	-	-
Sutera	-	0,50	34,00	23,00
Batang Kapas	24,00	26,00	29,00	35,00
IV Jurai	20,00	16,00	18,00	19,00
Bayang	12,00	11,00	12,00	12,00
IV Nagari Bayang Utara	-	-	-	-
Koto XI Tarusan	11,00	12,00	11,00	6,00
<b>Pesisir Selatan</b>	<b>109,50</b>	<b>89,20</b>	<b>153,80</b>	<b>149,00</b>

Catatan/Note: ...

Sumber/Source: Dinas Pertanian Kabupaten Pesisir Selatan / Agriculture Agency of Pesisir Selatan Regency

Tabel  
Table 5.2.2**Produksi Tanaman Sayuran Menurut Kecamatan dan Jenis Tanaman di Kabupaten Pesisir Selatan (Kuintal), 2020 dan 2021*****Production of Vegetables by Subdistrict and Kind of Plant in Pesisir Selatan Regency (Quintal), 2020 and 2021***

Kecamatan Subdistrict	Bawang Merah Shallot		Cabai Besar Chili/Big Chili	
	2020	2021	2020	2021
(1)	(2)	(3)	(4)	(5)
Silaut	-	-	210	1 120
Lunang	-	-	1 750	1 974
Basa Ampek Balai Tapan	-	-	735	1 365
Ranah Ampek Hulu Tapan	-	-	490	602
Pancung Soal	-	-	1 050	2 100
Airpura	-	315,00	2 100	2 345
Linggo Sari Baganti	-	-	5 110	5 026
Ranah Pesisir	-	35,00	4 270	1 260
Lengayang	-	-	5 880	5 110
Sutera	-	700,00	5 110	3 780
Batang Kapas	-	-	7 490	13 930
IV Jurai	-	-	3 640	3 500
Bayang	-	87,50	5 950	5 390
IV Nagari Bayang Utara	392	577,50	9 100	5 880
Koto XI Tarusan	-	-	2 240	1 750
<b>Pesisir Selatan</b>	<b>392</b>	<b>1.715,00</b>	<b>55 125</b>	<b>55 132</b>

Lanjutan Tabel/Continued Table 5.2.2

Kecamatan Subdistrict	Terung Eggplant		Mentimun Cucumber	
	2020	2021	2020	2021
(1)	(6)	(7)	(8)	(9)
Silaut	450	1 260,00	135	1 440,00
Lunang	1 260	450,00	270	990,00
Basa Ampek Balai Tapan	563	801,90	338	922,50
Ranah Ampek Hulu Tapan	2 070	2 250,00	90	27,00
Pancung Soal	540	1 800,00	630	1 170,00
Airpura	900	1 012,50	495	720,00
Linggo Sari Baganti	1 800	2 155,50	1 530	1 665,00
Ranah Pesisir	4 590	2 070,00	3 330	1 350,00
Lengayang	-	0,00	2 340	2 340,00
Sutera	4 140	3 420,00	2 790	1 935,00
Batang Kapas	4 590	4 158,00	2 340	2 160,00
IV Jurai	3 330	2 790,00	1 800	2 340,00
Bayang	-	135,00	810	1 080,00
IV Nagari Bayang Utara	2 340	135,00	-	112,50
Koto XI Tarusan	1 350	1 260,00	270	270,00
<b>Pesisir Selatan</b>	<b>27 923</b>	<b>23 697,90</b>	<b>17 168</b>	<b>18 522,00</b>

Lanjutan Tabel/*Continued Table 5.2.2*

Kecamatan Subdistrict	Bayam Spinach		Kangkung Water Spinach	
	2020	2021	2020	2021
(1)	(10)	(11)	(12)	(13)
Silaut	100	-	225	825
Lunang	550	600,00	550	600
Basa Ampek Balai Tapan	250	132,50	288	128
Ranah Ampek Hulu Tapan	25	12,50	103	50
Pancung Soal	200	-	225	-
Airpura	-	-	-	-
Linggo Sari Baganti	500	325,00	450	590
Ranah Pesisir	500	100,00	650	500
Lengayang	-	-	-	-
Sutera	-	25,00	1 700	1 150
Batang Kapas	1200	1 300,00	1 450	1 750
IV Jurai	1000	800,00	900	950
Bayang	600	550,00	600	600
IV Nagari Bayang Utara	-	-	-	-
Koto XI Tarusan	550	600,00	550	300
<b>Pesisir Selatan</b>	<b>5 475</b>	<b>4 445,00</b>	<b>7 691</b>	<b>7 443,00</b>

Catatan/Note: ...

Sumber/Source: Dinas Pertanian Kabupaten Pesisir Selatan / Agriculture Agency of Pesisir Selatan Regency



**Tabel** 5.2.3 **Luas Panen Tanaman Sayuran Menurut Jenis Tanaman di Kabupaten Pesisir Selatan (Ha), 2018–2021**  
**Table** 5.2.3 **Harvested Area of Vegetables by Kind of Plant in Pesisir Selatan Regency (Ha), 2018–2021**

Jenis Tanaman Kind of Plants	2018	2019	2020	2021
(1)	(2)	(3)	(4)	(5)
Bawang Merah/Shallots	11,25	53,00	5,60	23,80
Cabai Besar/Chili/Big Chili	252,03	602,80	424,75	400,50
Bayam/Spinach	88,25	96,30	109,50	89,20
Kangkung/Water Spinach	131,75	135,30	153,80	149,00
Mentimun/Cucumber	164,75	146,30	190,75	205,90
Terung/Eggplant	130,50	254,10	167,75	134,00

Catatan/Note: ...

Sumber/Source: Dinas Pertanian Kabupaten Pesisir Selatan / Agriculture Agency of Pesisir Selatan Regency

**Tabel**  
**Table** 5.2.4**Produksi Tanaman Sayuran Menurut Jenis Tanaman di  
Kabupaten Pesisir Selatan (Kuintal), 2018–2021**  
**Production of Vegetables by Kind of Plant in Pesisir Selatan  
Regency (Quintal), 2018–2021**

Jenis Tanaman Kind of Plants	2018	2019	2020	2021
(1)	(2)	(3)	(4)	(5)
Bawang Merah/ <i>Shallots</i>	788	3 710	392	1 715,00
Cabai Besar/ <i>Chili/Big Chili</i>	17 642	42 200	55 125	55 132,00
Bayam/ <i>Spinach</i>	4 400	4 820	5 475	4 445,00
Kangkung/ <i>Water Spinach</i>	6 588	6 770	7 691	7 443,00
Mentimun/ <i>Cucumber</i>	23 739	20 480	17 168	18 522,00
Terung/ <i>Eggplant</i>	11 745	22 870	27 923	23 697,90

Catatan/Note: ...

Sumber/Source: Dinas Pertanian Kabupaten Pesisir Selatan / Agriculture Agency of Pesisir Selatan Regency

**Tabel**  
**Table** 5.2.5

**Produksi Buah-buahan Menurut Kecamatan dan Jenis Tanaman di Kabupaten Pesisir Selatan (Kuintal), 2020 and 2021**  
**Production of Fruits by Subdistrict and Kind of Plant in Pesisir Selatan Regency (Quintal), 2020 and 2021**

Kecamatan Subdistrict	Mangga/Mango		Durian/Durian	
	2020	2021	2020	2021
(1)	(2)	(3)	(4)	(5)
Silaut	665,60	664	-	...
Lunang	316,80	380	720,00	1 200
Basa Ampek Balai Tapan	212,80	608	418,80	2 476
Ranah Ampek Hulu Tapan	340,00	350	480,00	750
Pancung Soal	-	...	114,00	2 292
Airpura	400,00	387	1 200,00	372
Linggo Sari Baganti	-	5934	2 676,00	16 884
Ranah Pesisir	-	8260	870,00	1 944
Lengayang	1 471,20	1 525	177,60	4 410
Sutera	-	608	2 976,00	4 824
Batang Kapas	8 563,20	7 551	30 093,60	34 726
IV Jurai	5 286,40	5 252	7 543,20	4 429
Bayang	1 952,80	1 200	2 215,20	2 912
IV Nagari Bayang Utara	-	5 120	-	4 981
Koto XI Tarusan	22 682,40	10 865	32 821,20	28 264
<b>Pesisir Selatan</b>	<b>41 891,20</b>	<b>48704</b>	<b>82 305,60</b>	<b>110 464</b>

Lanjutan Tabel/*Continued Table 5.2.5*

Kecamatan Subdistrict	Jeruk /Orange		Pisang/Banana	
	2020	2021	2020	2021
(1)	(6)	(7)	(8)	(9)
Silaut	313	1,50	11 181,00	4 900
Lunang	2 000	939,00	8 046,00	1 524
Basa Ampek Balai Tapan	109	39,00	1 260,90	126
Ranah Ampek Hulu Tapan	85	51,00	360,00	388
Pancung Soal	32 000	8 325,00	720,00	937
Airpura	2 470	106,50	3 536,40	420
Linggo Sari Baganti	6 750	532,50	7 425,30	8 237
Ranah Pesisir	4 590	2 667,00	5 512,80	2 352
Lengayang	4 185	1 009,50	14 684,70	11 400
Sutera	46 492	12 500,40	7 140,00	6 300
Batang Kapas	504	209,10	45 597,90	47 139
IV Jurai	1 034	1 298,40	287,10	212
Bayang	6 75	1 182,90	1 323,00	639
IV Nagari Bayang Utara	-	30,00	-	2 151
Koto XI Tarusan	64 131	20 106,00	1 517,40	1 790
<b>Pesisir Selatan</b>	<b>165 363</b>	<b>48 997,80</b>	<b>108 592,50</b>	<b>88 515</b>

Lanjutan Tabel/*Continued Table* 5.2.5

Kecamatan <i>Subdistrict</i>	Pepaya/Papaya		Salak/Snakefruit	
	2020	2021	2020	2021
(1)	(10)	(11)	(12)	(13)
Silaut	5 680,00	5 795	1 049,80	260
Lunang	254,40	243	533,00	131
Basa Ampek Balai Tapan	40,40	125	-	-
Ranah Ampek Hulu Tapan	84,00	208	15,00	7
Pancung Soal	256,00	336	-	-
Airpura	105,20	74	-	-
Linggo Sari Baganti	272,40	258	-	-
Ranah Pesisir	1 384,00	1 628	3,60	-
Lengayang	3 048,80	613	-	-
Sutera	1 016,00	720	-	-
Batang Kapas	1 732,80	1120	-	-
IV Jurai	581,60	210	134,90	59
Bayang	1 702,00	718	-	-
IV Nagari Bayang Utara	-	128	-	-
Koto XI Tarusan	1 075,60	760	254,70	5
<b>Pesisir Selatan</b>	<b>17 233,20</b>	<b>12 936</b>	<b>1 991,00</b>	<b>462</b>

Lanjutan Tabel/*Continued Table 5.2.5*

Kecamatan Subdistrict	Manggis/ <i>Mangosteen</i>		Alpukat/ <i>Avocado</i>	
	2020	2021	2020	2021
(1)	(14)	(15)	(16)	(17)
Silaut	3 668,40	4 166	40,00	29
Lunang	270,00	90	2,80	4
Basa Ampek Balai Tapan	217,80	326	12,00	115
Ranah Ampek Hulu Tapan	-	189	6,00	35
Pancung Soal	30,60	14	98,00	100
Airpura	297,00	266	21,20	122
Linggo Sari Baganti	6 453,00	20 430	112,00	143
Ranah Pesisir	-	1 801	80,40	62
Lengayang	675,00	1 449	538,40	371
Sutera	135,00	361	117,20	87
Batang Kapas	897,30	1 703	492,40	764
IV Jurai	2 437,20	3 494	152,80	78
Bayang	1 434,60	1 681	84,80	51
IV Nagari Bayang Utara	18,00	4 100	-	512
Koto XI Tarusan	7 224,30	3 141	57,20	320
<b>Pesisir Selatan</b>	<b>23 758,20</b>	<b>43 211</b>	<b>1 815,20</b>	<b>2 793</b>

Lanjutan Tabel/Continued Table 5.2.5

Kecamatan Subdistrict	Belimbing/Starfruit		Duku/Duku	
	2020	2021	2020	2021
(1)	(18)	(19)	(20)	(21)
Silaut	42,50	19	-	-
Lunang	46,00	45	32,00	28
Basa Ampek Balai Tapan	12,30	10	12,80	41
Ranah Ampek Hulu Tapan	55,00	51	-	10
Pancung Soal	40,00	40	8,00	-
Airpura	35,00	56	16,00	60
Lingo Sari Baganti	77,00	137	167,20	2 374
Ranah Pesisir	537,00	212	-	1 360
Lengayang	-	88	-	1 392
Sutera	6,50	-	-	-
Batang Kapas	596,00	687	1 002,40	1 282
IV Jurai	43,50	26	-	-
Bayang	-	-	-	-
IV Nagari Bayang Utara	-	185	-	336
Koto XI Tarusan	62,50	91	1 260,00	360
<b>Pesisir Selatan</b>	<b>1 553,30</b>	<b>1 647</b>	<b>2 498,40</b>	<b>7.243</b>

Lanjutan Tabel/*Continued Table 5.2.5*

Kecamatan Subdistrict	Rambutan/Rambutan		Semangka/Watermelon	
	2020	2021	2020	2021
(1)	(22)	(23)	(24)	(25)
Silaut	18 832,00	14 000	-	-
Lunang	384,00	2160	400	600
Basa Ampek Balai Tapan	181,60	286	4 600	9 800
Ranah Ampek Hulu Tapan	60,00	194	200	400
Pancung Soal	32,80	38	1 600	-
Airpura	40,00	320	1 800	9 400
Linggo Sari Baganti	-	12 178	1 800	1 900
Ranah Pesisir	7 459,20	...	-	2 500
Lengayang	102,40	161	6 800	6 200
Sutera	-	120	4 000	4 200
Batang Kapas	10 781,60	10 085	7 000	12 000
IV Jurai	848,00	1 318	3 000	2 960
Bayang	100,00	122	44 400	64 600
IV Nagari Bayang Utara	-	648	2 400	4 000
Koto XI Tarusan	4 383,20	2 982	1 400	800
<b>Pesisir Selatan</b>	<b>43 204,80</b>	<b>44 612</b>	<b>79 400</b>	<b>119 360</b>

Catatan/Note: ...

Sumber/Source: Dinas Pertanian Kabupaten Pesisir Selatan / Agriculture Agency of Pesisir Selatan Regency



**Tabel**  
**Table** 5.2.6

**Produksi Buah–Buahan Menurut Jenis Tanaman di  
Kabupaten Pesisir Selatan (Ton), 2018–2021**  
**Production of Fruits by Kind of Plant in Pesisir Selatan  
Regency (Ton), 2018–2021**

Jenis Tanaman Kind of Plants	2018	2019	2020	2021
(1)	(2)	(3)	(4)	(5)
Mangga/Mango	54 699	71 904	41 891,20	4 8704
Durian/Durian	96 605	76 673	82 305,60	11 0464
Jeruk /Orange	155 090	119 398	165 363,00	48 997,80
Pisang/Banana	151 787	104 282	108 592,50	88 515
Pepaya/Papaya	11 840	14 292	17 233,20	12 936
Salak/Snakefruit	958	1 492	1 991,00	462
Manggis/Mangosteen	21 442	12 107	23 758,20	43 211
Alpukat/Avocado	1 501	1 784	1 815,20	2 793
Belimbing/ Starfruit	8 11	1 094	1 553,30	1 647
Duku/Duku	2 406	1 327	2 498,40	7 243
Rambutan/Rambutan	34 786	29 860	43 204,80	44 612
Semangka/Watermelon	33 500	93 200	79 400,00	119 360

Catatan/Note: ...

Sumber/Source: Dinas Pertanian Kabupaten Pesisir Selatan / Agriculture Agency of Pesisir Selatan Regency

**Tabel**  
**Table** 5.2.7

**Luas Panen Tanaman Biofarmaka Menurut Kecamatan dan Jenis Tanaman di Kabupaten Pesisir Selatan (m<sup>2</sup>), 2020 dan 2021**  
*Harvested Area of Medicinal Plants by Subdistrict and Kind of Plant in Pesisir Selatan Regency (m<sup>2</sup>), 2020 and 2021*

Kecamatan Subdistrict	Jahe Ginger		Laos/Lengkuas Galanga		Kencur East Indian Galangal	
	2020	2021	2020	2021	2020	2021
(1)	(2)	(3)	(4)	(5)	(6)	(7)
Silaut	5 000	2 579	200	127	1 000	225
Lunang	-	-	-	-	-	-
Basa Ampek Balai Tapan	1 200	412	1 226	335	77	79
Ranah Ampek Hulu Tapan	230	290	155	310	32	50
Pancung Soal	7 000	2 500	4 000	2 500	-	-
Airpura	-	-	5	13	-	-
Linggo Sari Baganti	1 421	1 475	1 720	1 400	282	77
Ranah Pesisir	-	-	-	-	-	-
Lengayang	-	-	-	-	-	-
Sutera	-	-	-	-	-	-
Batang Kapas	756	847	758	787	-	-
IV Jurai	25	26	5	26	20	25
Bayang	474	65	436	201	75	-
IV Nagari Bayang Utara	12 836	29 000	350	1 450	350	1 650
Koto XI Tarusan	5 750	5 500	6 750	6 000	-	-
<b>Pesisir Selatan</b>	<b>34 692</b>	<b>42 694</b>	<b>15 605</b>	<b>13 149</b>	<b>1 836</b>	<b>2 106</b>

Lanjutan Tabel/*Continued Table 5.2.7*

Kecamatan Subdistrict	Kunyit Turmeric		Keji Beling Verbenaceae		Temulawak Java Turmeric	
	2020	2021	2020	2021	2020	2021
(1)	(8)	(9)	(10)	(11)	(12)	(13)
Silaut	1 000	256	-	-	-	-
Lunang	-	-	-	-	-	-
Basa Ampek Balai Tapan	165	199	-	-	2	-
Ranah Ampek Hulu Tapan	285	325	-	-	-	-
Pancung Soal	2 500	1 500	-	-	-	-
Airpura	-	-	25	-	-	-
Linggo Sari Baganti	3 510	2 240	-	-	-	-
Ranah Pesisir	-	-	-	-	-	-
Lengayang	-	-	-	-	-	-
Sutera	-	-	-	-	-	-
Batang Kapas	1 456	1 573	-	-	-	-
IV Jurai	25	162	-	-	-	-
Bayang	390	295	10	-	40	-
IV Nagari Bayang Utara	1 950	2 500	-	-	-	-
Koto XI Tarusan	6 150	6 000	-	-	-	-
<b>Pesisir Selatan</b>	<b>17 431</b>	<b>15 050</b>	<b>35</b>	<b>-</b>	<b>42</b>	<b>-</b>

Lanjutan Tabel/*Continued Table 5.2.7*

Kecamatan <i>Subdistrict</i>	Temuireng <i>Black Turmeric</i>		Mengkudu/Pace <i>Indian Mulberry</i>		Mahkota Dewa <i>Phaleria Macrocarpa</i>	
	2020	2021	2020	2021	2020	2021
(1)	(14)	(15)	(16)	(17)	(18)	(19)
Silaut	-	-	-	-	-	-
Lunang	-	-	-	-	-	-
Basa Ampek Balai Tapan	-	-	1	4	2	9
Ranah Ampek Hulu Tapan	-	-	-	-	-	-
Pancung Soal	-	-	-	-	-	-
Airpura	-	-	5	-	10	20
Linggo Sari Baganti	-	-	-	-	-	-
Ranah Pesisir	-	-	-	-	-	-
Lengayang	-	-	-	-	-	-
Sutera	-	-	-	-	-	-
Batang Kapas	-	-	3	12	-	-
IV Jurai	-	-	-	-	-	-
Bayang	20	-	-	-	-	-
IV Nagari Bayang Utara	-	-	-	-	-	-
Koto XI Tarusan	-	-	-	-	-	-
<b>Pesisir Selatan</b>	<b>20</b>	<b>-</b>	<b>9</b>	<b>16</b>	<b>12</b>	<b>29</b>

Lanjutan Tabel/*Continued Table 5.2.7*

Kecamatan Subdistrict	Lidah Buaya <i>Aloevera</i>		Lempuyang <i>Zingiber Aromaticum</i>		Kapulaga <i>Java Cardamom</i>	
	2020	2021	2020	2021	2020	2021
(1)	(20)	(21)	(22)	(23)	(24)	(25)
Silaut	-	-	-	-	-	-
Lunang	-	-	-	-	-	-
Basa Ampek Balai Tapan	-	2	-	-	-	20
Ranah Ampek Hulu Tapan	-	-	10	-	495	630
Pancung Soal	-	-	-	-	-	-
Airpura	-	15	-	-	40	-
Linggo Sari Baganti	-	-	-	-	1	-
Ranah Pesisir	-	-	-	-	-	-
Lengayang	-	-	-	-	-	-
Sutera	-	-	-	-	-	-
Batang Kapas	-	-	-	-	668	930
IV Jurai	-	-	-	-	-	3
Bayang	-	-	10	-	120	40
IV Nagari Bayang Utara	-	-	-	-	-	-
Koto XI Tarusan	-	-	-	-	-	-
<b>Pesisir Selatan</b>	<b>-</b>	<b>17</b>	<b>20</b>	<b>-</b>	<b>1 324</b>	<b>1 623</b>

Catatan/Note: ...

Sumber/Source: BPS, Statistik Pertanian Hortikultura SPH-TBF/BPS-Statistics Indonesia, Agricultural Statistic for Horticulture SPH-TBF

**Tabel**  
**Table** 5.2.8

**Produksi Tanaman Biofarmaka Menurut Kecamatan dan Jenis Tanaman di Kabupaten Pesisir Selatan (kg), 2020 and 2021**

*Production of Medicinal Plants by Subdistrict and Kind of Plant in Pesisir Selatan Regency (kg), 2020 and 2021*

Kecamatan Subdistrict	Jahe Ginger		Laos/Lengkuas Galanga		Kencur East Indian Galangal	
	2020	2021	2020	2021	2020	2021
(1)	(2)	(3)	(4)	(5)	(6)	(7)
Silaut	17 500	10 177	700	587	3 000	723
Lunang	-	-	-	-	-	-
Basa Ampek Balai Tapan	5 022	3 639	5 342	3 443	495	546
Ranah Ampek Hulu Tapan	1 619	1 673	1 017	1 698	106	270
Pancung Soal	30 500	8 750	14 000	8 750	-	-
Airpura	-	-	18	46	-	-
Linggo Sari Baganti	6 884	6 303	10 606	6 010	1 341	246
Ranah Pesisir	-	-	-	-	-	-
Lengayang	-	-	-	-	-	-
Sutera	-	-	-	-	-	-
Batang Kapas	4 452	4 787	5 125	5 023	-	-
IV Jurai	88	91	18	91	60	75
Bayang	1 729	229	2 051	879	405	-
IV Nagari Bayang Utara	44 926	109 500	1 225	6 475	1 050	5 400
Koto XI Tarusan	31 625	29 500	39 375	31 500	-	-
<b>Pesisir Selatan</b>	<b>144 345</b>	<b>174 649</b>	<b>79 477</b>	<b>64 502</b>	<b>6 457</b>	<b>7 260</b>

Lanjutan Tabel/Continued Table 5.2.8

Kecamatan Subdistrict	Kunyit Turmeric		Keji Beling Verbenaceae		Temulawak Java Turmeric	
	2020	2021	2020	2021	2020	2021
(1)	(8)	(9)	(10)	(11)	(12)	(13)
Silaut	2 500	762	-	-	-	-
Lunang	-	-	-	-	-	-
Basa Ampek Balai Tapan	1 105	1 639	-	-	5	-
Ranah Ampek Hulu Tapan	1 715	1 564	-	-	-	-
Pancung Soal	6 250	3 750	-	-	-	-
Airpura	-	-	50	-	-	-
Linggo Sari Baganti	20 380	9 240	-	-	-	-
Ranah Pesisir	-	-	-	-	-	-
Lengayang	-	-	-	-	-	-
Sutera	-	-	-	-	-	-
Batang Kapas	6 943	4 721	-	-	-	-
IV Jurai	63	405	-	-	-	-
Bayang	1 665	739	20	-	120	-
IV Nagari Bayang Utara	4 875	7 250	-	-	-	-
Koto XI Tarusan	33 875	28 250	-	-	-	-
<b>Pesisir Selatan</b>	<b>79 371</b>	<b>58 320</b>	<b>70</b>	<b>-</b>	<b>125</b>	<b>-</b>

Lanjutan Tabel/*Continued Table 5.2.8*

Kecamatan <i>Subdistrict</i>	Temuireng <i>Black Turmeric</i>		Mengkudu/Pace <i>Indian Mulberry</i>		Mahkota Dewa <i>Phaleria Macrocarpa</i>	
	2020	2021	2020	2021	2020	2021
(1)	(14)	(15)	(16)	(17)	(18)	(19)
Silaut	-	-	-	-	-	-
Lunang	-	-	-	-	-	-
Basa Ampek Balai Tapan	-	-	3	34	24	240
Ranah Ampek Hulu Tapan	-	-	-	-	-	-
Pancung Soal	-	-	-	-	-	-
Airpura	-	-	40	-	120	240
Linggo Sari Baganti	-	-	-	-	-	-
Ranah Pesisir	-	-	-	-	-	-
Lengayang	-	-	-	-	-	-
Sutera	-	-	-	-	-	-
Batang Kapas	-	-	9	51	-	-
IV Jurai	-	-	-	-	-	-
Bayang	60	-	-	-	-	-
IV Nagari Bayang Utara	-	-	-	-	-	-
Koto XI Tarusan	-	-	-	-	-	-
<b>Pesisir Selatan</b>	<b>60</b>	<b>-</b>	<b>52</b>	<b>85</b>	<b>144</b>	<b>480</b>



Lanjutan Tabel/Continued Table 5.2.8

Kecamatan Subdistrict	Lidah Buaya Aloevera		Lempuyang Zingiber Aromaticum		Kapulaga Java Cardamom	
	2020	2021	2020	2021	2020	2021
(1)	(20)	(21)	(22)	(23)	(24)	(25)
Silaut	-	-	-	-	-	-
Lunang	-	-	-	-	-	-
Basa Ampek Balai Tapan	-	7	-	-	-	52
Ranah Ampek Hulu Tapan	-	-	85	-	670	1 391
Pancung Soal	-	-	-	-	-	-
Airpura	-	45	-	-	40	-
Linggo Sari Baganti	-	-	-	-	1	-
Ranah Pesisir	-	-	-	-	-	-
Lengayang	-	-	-	-	-	-
Sutera	-	-	-	-	-	-
Batang Kapas	-	-	-	-	1 141	1 120
IV Jurai	-	-	-	-	-	3
Bayang	-	-	35	-	170	40
IV Nagari Bayang Utara	-	-	-	-	-	-
Koto XI Tarusan	-	-	-	-	-	-
<b>Pesisir Selatan</b>	<b>-</b>	<b>52</b>	<b>120</b>	<b>-</b>	<b>2 022</b>	<b>2 606</b>

Catatan/Note: ...

Sumber/Source: BPS, Statistik Pertanian Hortikultura SPH-TBF/BPS-Statistics Indonesia, Agricultural Statistic for Horticulture SPH-TBF

**Tabel** 5.2.9 **Luas Panen Tanaman Biofarmaka Menurut Jenis Tanaman di Kabupaten Pesisir Selatan (m<sup>2</sup>), 2019–2021**  
**Harvested Area of Medicinal Plants by Kind of Plant in Pesisir Selatan Regency (m<sup>2</sup>), 2019–2021**

Jenis Tanaman Kind of Plants	2019	2020	2021
(1)	(3)	(4)	(5)
Jahe/ <i>Ginger</i>	22 605	34 692	42 694
Kapulaga/ <i>Java Cardamom</i>	3 745	1 324	1 623
Keji Beling/ <i>Verbenaceae</i>	75	35	-
Kencur/ <i>East Indian Galangal</i>	1 086	1 836	2 106
Kunyit/ <i>Turmeric</i>	11 520	17 431	15 050
Laos/Lengkuas/ <i>Galanga</i>	16 925	15 605	13 149
Lempuyang/ <i>Zingiber Aromaticum</i>	50	20	-
Lidah Buaya/ <i>Aloevera</i>	30	-	17
Mahkota Dewa/ <i>Phaleria Macrocarpa</i> **	50	12	29
Mengkudu/Pace/ <i>Indian Mulberry</i> **	10	9	16
Temuireng/ <i>Black Turmeric</i>	-	20	-
Temulawak/ <i>Java Turmeric</i>	94	42	-

Catatan/Note: \*\* Dalam satuan pohon/in tree unit

Sumber/Source: BPS, Statistik Pertanian Hortikultura SPH-TBF/BPS-Statistics Indonesia, Agricultural Statistic for Horticulture SPH-TBF

**Tabel** 5.2.10 **Produksi Tanaman Biofarmaka Menurut Jenis Tanaman di Kabupaten Pesisir Selatan (kg), 2019–2021**  
**Table** 5.2.10 **Production of Medicinal Plants by Kind of Plant in Pesisir Selatan Regency (kg), 2019–2021**

Jenis Tanaman Kind of Plants	2019	2020	2021
(1)	(3)	(4)	(5)
Jahe/ <i>Ginger</i>	89 007	144 345	174 649
Kapulaga/ <i>Java Cardamom</i>	4 862	2 022	2 606
Keji Beling/ <i>Verbenaceae</i>	150	70	-
Kencur/ <i>East Indian Galangal</i>	4 338	6 457	7 260
Kunyit/ <i>Turmeric</i>	38 125	79 371	58 320
Laos/Lengkuas/ <i>Galanga</i>	90 230	79 477	64 502
Lempuyang/ <i>Zingiber Aromaticum</i>	150	120	-
Lidah Buaya/ <i>Aloevera</i>	83	-	52
Mahkota Dewa/ <i>Phaleria Macrocarpa</i>	600	144	480
Mengkudu/Pace/ <i>Indian Mulberry</i>	80	52	85
Temuireng/ <i>Black Turmeric</i>	-	60	-
Temulawak/ <i>Java Turmeric</i>	303	125	-

Catatan/Note:

Sumber/Source: BPS, Statistik Pertanian Hortikultura SPH-TBF/BPS-Statistics Indonesia, Agricultural Statistic for Horticulture SPH-TBF

### 5.3 PERKEBUNAN DAN KEHUTANAN ESTATE CROPS AND FORESTRY

**Tabel** 5.3.1 **Luas Areal Tanaman Perkebunan Menurut Kecamatan dan Jenis Tanaman di Kabupaten Pesisir Selatan (Ha), 2020 dan 2021**  
*Planted Area of Estate Crops by Subdistrict and Type of Crops in Pesisir Selatan Regency (Ha), 2020 and 2021*

Kecamatan Subdistrict	Kelapa Sawit/Oil Palm		Kelapa/Coconut	
	2020	2021	2020	2021
(1)	(2)	(3)	(4)	(5)
Silaut	8 587	8 185,20	144	144
Lunang	6 378	5 987,00	59	59
Basa Ampek Balai Tapan	1 541	1 581,00	17	17
Ranah Ampek Hulu Tapan	4 664	4 718,00	127	127
Pancung Soal	5 095	5 095,00	70	70
Airpura	5 627	5 674,00	406	401
Linggo Sari Baganti	2 846	2 856,00	580	585
Ranah Pesisir	1 988	2 018,00	515	535
Lengayang	3 832	3 874,00	631	635
Sutera	1 208	1 210,00	999	997
Batang Kapas	19	30,00	580	577
IV Jurai	61	61,00	116	104
Bayang	22	22,00	275	275
IV Nagari Bayang Utara	-	-	31	31
Koto XI Tarusan	70	70,00	448	448
<b>Pesisir Selatan</b>	<b>41 938</b>	<b>41 381,20</b>	<b>4 998</b>	<b>5 005</b>

Lanjutan Tabel/Continued Table 5.3.1

Kecamatan Subdistrict	Karet/Rubber		Kopi/Coffee	
	2020	2021	2020	2021
(1)	(6)	(7)	(8)	(9)
Silaut	834,00	834	96,00	96,00
Lunang	706,00	706	-	-
Basa Ampek Balai Tapan	1 348,00	1 348	47,00	64,30
Ranah Ampek Hulu Tapan	1 185,00	1 198	328,00	373,00
Pancung Soal	460,00	460	70,00	70,00
Airpura	8,50	7	40,00	39,00
Linggo Sari Baganti	1 725,00	1 730	101,00	101,00
Ranah Pesisir	353,00	369	25,00	81,00
Lengayang	639,00	650	456,00	519,00
Sutera	530,00	532	34,50	72,50
Batang Kapas	1 468,00	1 463	46,00	88,00
IV Jurai	818,00	809	211,50	250,00
Bayang	1 143,00	1 087	29,00	84,00
IV Nagari Bayang Utara	377,00	377	43,00	73,00
Koto XI Tarusan	274,00	274	-	-
<b>Pesisir Selatan</b>	<b>11 868,50</b>	<b>11 843</b>	<b>1 527,00</b>	<b>1 910,80</b>

Lanjutan Tabel/*Continued Table* 5.3.1

Kecamatan Subdistrict	Kakao/Cocoa		Kayu Manis/Cinnamons	
	2020	2021	2020	2021
(1)	(10)	(11)	(12)	(13)
Silaut	33,00	33	30,00	30
Lunang	6,00	6	-	-
Basa Ampek Balai Tapan	0,50	1	7,00	7
Ranah Ampek Hulu Tapan	30,00	32	129,00	131
Pancung Soal	62,50	63	25,00	25
Airpura	5,00	4	8,00	8
Linggo Sari Baganti	137,00	137	58,00	58
Ranah Pesisir	28,00	28	-	-
Lengayang	136,00	134	173,00	178
Sutera	103,00	103	8,00	8
Batang Kapas	70,00	67	7,00	7
IV Jurai	430,50	394	257,40	258
Bayang	217,00	219	282,00	284
IV Nagari Bayang Utara	130,00	130	135,00	135
Koto XI Tarusan	892,00	891	-	-
<b>Pesisir Selatan</b>	<b>2 280,50</b>	<b>2 242</b>	<b>1 119,40</b>	<b>1 129</b>

Lanjutan Tabel/Continued Table 5.3.1

Kecamatan Subdistrict	Cengkeh/Clove		Pala/Nutmeg	
	2020	2021	2020	2021
(1)	(14)	(15)	(16)	(17)
Silaut	-	-	-	-
Lunang	-	-	5,00	5
Basa Ampek Balai Tapan	8,00	8,00	1,00	1
Ranah Ampek Hulu Tapan	3,00	3,00	2,00	2
Pancung Soal	5,00	5,00	20,00	20
Airpura	4,00	4,00	8,50	9
Linggo Sari Baganti	85,00	85,00	202,00	204
Ranah Pesisir	-	58,00	103,00	107
Lengayang	2,00	2,00	227,00	230
Sutera	140,50	142,00	161,00	161
Batang Kapas	499,00	499,00	112,00	114
IV Jurai	104,00	142,00	212,00	186
Bayang	142,00	167,00	320,00	323
IV Nagari Bayang Utara	79,00	79,00	89,00	95
Koto XI Tarusan	32,00	32,50	106,00	106
<b>Pesisir Selatan</b>	<b>1 103,50</b>	<b>1 226,50</b>	<b>1 568,50</b>	<b>1 563</b>

Lanjutan Tabel/*Continued Table* 5.3.1

Kecamatan Subdistrict	Gambir/Gambir		Pinang/Areca Nut	
	2020	2021	2020	2021
(1)	(18)	(19)	(20)	(21)
Silaut	-	-	53,00	53
Lunang	2,00	2,00	36,00	36
Basa Ampek Balai Tapan	1,00	1,00	106,00	110
Ranah Ampek Hulu Tapan	126,00	126,00	214,00	235
Pancung Soal	64,00	64,00	40,00	40
Airpura	2,50	3,00	68,50	69
Linggo Sari Baganti	91,00	93,00	52,00	56
Ranah Pesisir	101,00	117,00	129,00	151
Lengayang	265,00	276,00	116,00	131
Sutera	3 852,00	3 855,00	45,00	45
Batang Kapas	1 414,00	1 425,00	52,00	60
IV Jurai	55,00	54,50	65,00	42
Bayang	72,00	68,00	64,00	66
IV Nagari Bayang Utara	4,00	4,00	21,00	21
Koto XI Tarusan	3 699,00	3 903,00	280,00	284
<b>Pesisir Selatan</b>	<b>9 748,50</b>	<b>9 991,50</b>	<b>1 341,50</b>	<b>1 399</b>



Lanjutan Tabel/*Continued Table* 5.3.1

Kecamatan <i>Subdistrict</i>	Nilam/ <i>Aromatic Oil</i>		Gardamunggu/ <i>Gardamunggu</i>	
	2020	2021	2020	2021
(1)	(22)	(23)	(24)	(25)
Silaut	-	-	-	-
Lunang	-	-	-	-
Basa Ampek Balai Tapan	-	-	-	-
Ranah Ampek Hulu Tapan	-	-	54,00	54
Pancung Soal	-	-	-	-
Airpura	-	-	129,00	129
Linggo Sari Baganti	-	-	24,00	24
Ranah Pesisir	-	-	-	-
Lengayang	-	-	-	-
Sutera	-	-	-	-
Batang Kapas	-	-	9,00	9
IV Jurai	-	-	50,50	51
Bayang	-	-	36,00	36
IV Nagari Bayang Utara	-	-	5,00	5
Koto XI Tarusan	-	-	-	-
<b>Pesisir Selatan</b>	-	-	<b>307,50</b>	<b>308</b>

Catatan/*Note*: ...

Sumber/*Source*: Dinas Pertanian Kabupaten Pesisir Selatan / *Agriculture Agency of Pesisir Selatan Regency*

**Tabel**  
**Table** 5.3.2**Produksi Perkebunan Menurut Kecamatan dan Jenis Tanaman di Kabupaten Pesisir Selatan (Ton), 2020 dan 2021*****Production of Estate by Subdistrict and Type of Crops in Pesisir Selatan Regency (Ton), 2020 and 2021***

Kecamatan Subdistrict	Kelapa Sawit/Oil Palm		Kelapa/Coconut	
	2020	2021	2020	2021
(1)	(2)	(3)	(4)	(5)
Silaut	70 205,07	16 373,20	90,35	90,80
Lunang	81 157,83	19 290,26	17,50	18,00
Basa Ampek Balai Tapan	8 164,20	2 144,38	7,50	8,00
Ranah Ampek Hulu Tapan	51 770,40	13 249,20	38,00	38,00
Pancung Soal	37 125,00	9 285,00	70,00	70,00
Airpura	22 330,00	5 487,50	326,50	322,50
Linggo Sari Baganti	17 527,50	5 042,25	341,64	367,74
Ranah Pesisir	12 245,10	3 156,90	96,60	103,04
Lengayang	26 677,95	6 712,88	382,50	382,77
Sutera	9 966,00	2 490,40	861,69	858,29
Batang Kapas	119,00	29,75	469,89	477,61
IV Jurai	136,50	62,56	57,15	63,00
Bayang	128,70	36,30	89,89	98,06
IV Nagari Bayang Utara	-	-	27,90	27,85
Koto XI Tarusan	215,90	53,12	568,80	568,00
<b>Pesisir Selatan</b>	<b>337 769,15</b>	<b>83 413,70</b>	<b>3 445,91</b>	<b>3 493,66</b>

Lanjutan Tabel/*Continued Table* 5.3.2

Kecamatan Subdistrict	Karet/Rubber		Kopi/Coffee	
	2020	2021	2020	2021
(1)	(6)	(7)	(8)	(9)
Silaut	272,22	273,00	364,80	364,80
Lunang	983,97	984,36	-	-
Basa Ampek Balai Tapan	710,97	714,48	46,11	50,46
Ranah Ampek Hulu Tapan	318,24	322,92	759,05	786,60
Pancung Soal	234,00	234,72	46,11	46,98
Airpura	3,60	1,44	30,80	31,10
Linggo Sari Baganti	1 499,04	1 952,64	294,10	295,80
Ranah Pesisir	245,96	263,16	9,20	9,60
Lengayang	857,42	851,40	504,24	503,91
Sutera	517,29	516,65	14,03	15,40
Batang Kapas	2 252,34	2 253,63	27,20	27,20
IV Jurai	582,90	867,68	144,90	146,80
Bayang	1 518,83	1 523,45	26,46	30,74
IV Nagari Bayang Utara	209,84	213,71	30,00	18,60
Koto XI Tarusan	311,47	306,77	-	-
<b>Pesisir Selatan</b>	<b>10 518,09</b>	<b>11 280,00</b>	<b>2 297,00</b>	<b>2 327,99</b>

Lanjutan Tabel/*Continued Table* 5.3.2

Kecamatan <i>Subdistrict</i>	Kakao/ <i>Cocoa</i>		Kayu Manis/ <i>Cinnamons</i>	
	2020	2021	2020	2021
(1)	(10)	(11)	(12)	(13)
Silaut	13,46	13,46	43,68	43,68
Lunang	2,55	2,45	-	-
Basa Ampek Balai Tapan	0,32	0,21	9,36	9,36
Ranah Ampek Hulu Tapan	5,09	5,09	179,40	179,40
Pancung Soal	18,60	18,80	35,10	39,00
Airpura	1,80	1,30	11,20	11,20
Linggo Sari Baganti	40,77	44,51	35,20	58,08
Ranah Pesisir	9,36	9,57	-	-
Lengayang	50,49	50,49	157,08	149,94
Sutera	26,00	26,21	9,54	10,60
Batang Kapas	28,29	27,77	14,84	14,84
IV Jurai	92,09	90,27	371,53	375,24
Bayang	92,50	92,99	321,20	328,68
IV Nagari Bayang Utara	16,64	17,26	33,00	49,50
Koto XI Tarusan	690,08	676,58	-	-
<b>Pesisir Selatan</b>	<b>1 088,04</b>	<b>1 076,96</b>	<b>1 221,13</b>	<b>1 269,52</b>

Lanjutan Tabel/Continued Table 5.3.2

Kecamatan Subdistrict	Cengkeh/Clove		Pala/Nutmeg	
	2020	2021	2020	2021
(1)	(14)	(15)	(16)	(17)
Silaut	-	-	-	-
Lunang	-	-	-	-
Basa Ampek Balai Tapan	2,38	3,04	1,09	1,09
Ranah Ampek Hulu Tapan	0,76	0,76	1,64	2,18
Pancung Soal	2,00	2,00	8,19	-
Airpura	1,60	1,60	1,09	1,37
Linggo Sari Baganti	39,38	42,50	209,66	209,66
Ranah Pesisir	-	-	54,60	66,34
Lengayang	0,80	0,80	98,01	97,46
Sutera	46,01	46,10	177,10	177,10
Batang Kapas	162,20	162,40	95,15	95,70
IV Jurai	20,79	22,87	74,40	74,85
Bayang	28,66	29,46	207,48	208,57
IV Nagari Bayang Utara	13,88	11,66	12,79	13,04
Koto XI Tarusan	3,00	3,20	33,46	33,12
<b>Pesisir Selatan</b>	<b>321,46</b>	<b>326,39</b>	<b>974,66</b>	<b>980,49</b>

Lanjutan Tabel/*Continued Table 5.3.2*

Kecamatan Subdistrict	Gambir/Gambir		Pinang/Areca Nut	
	2020	2021	2020	2021
(1)	(18)	(19)	(20)	(21)
Silaut	-	-	20,80	20,80
Lunang	0,48	0,48	8,00	8,00
Basa Ampek Balai Tapan	0,24	0,24	36,20	36,40
Ranah Ampek Hulu Tapan	25,44	25,44	72,00	72,00
Pancung Soal	9,96	10,08	9,40	9,20
Airpura	0,30	0,20	6,35	3,40
Linggo Sari Baganti	8,75	15,12	14,90	15,20
Ranah Pesisir	8,47	9,02	15,04	16,02
Lengayang	20,63	21,84	19,38	18,66
Sutera	794,64	324,64	15,40	15,60
Batang Kapas	486,97	488,68	15,30	15,80
IV Jurai	12,73	13,78	17,92	18,20
Bayang	17,80	19,00	13,56	15,36
IV Nagari Bayang Utara	3,20	3,20	3,04	3,61
Koto XI Tarusan	4 531,45	3 073,70	67,20	66,48
<b>Pesisir Selatan</b>	<b>5 921,06</b>	<b>4 005,41</b>	<b>334,49</b>	<b>334,73</b>

Lanjutan Tabel/*Continued Table 5.3.2*

Kecamatan <i>Subdistrict</i>	Nilam/ <i>Aromatic Oil</i>		Gardamunggu/ <i>Gardamunggu</i>	
	2020	2021	2020	2021
(1)	(22)	(23)	(24)	(25)
Silaut	-	-	-	-
Lunang	-	-	-	-
Basa Ampek Balai Tapan	-	-	-	-
Ranah Ampek Hulu Tapan	-	-	6,70	6,70
Pancung Soal	-	-	-	-
Airpura	-	-	16,00	16,00
Linggo Sari Baganti	-	-	2,98	2,98
Ranah Pesisir	-	-	-	-
Lengayang	-	-	-	-
Sutera	-	-	-	-
Batang Kapas	-	-	1,08	1,08
IV Jurai	-	-	3,06	3,06
Bayang	-	-	3,66	4,46
IV Nagari Bayang Utara	-	-	0,62	0,62
Koto XI Tarusan	-	-	-	-
<b>Pesisir Selatan</b>	<b>-</b>	<b>-</b>	<b>34,10</b>	<b>34,89</b>

Catatan/*Note*: ...

Sumber/*Source*: Dinas Pertanian Kabupaten Pesisir Selatan / *Agriculture Agency of Pesisir Selatan Regency*

**Tabel**  
**Table 5.3.3****Jumlah Alat Pemberantas Hama yang Ada Pada Petani Menurut Kecamatan di Kabupaten Pesisir Selatan, 2021**  
**Number of Equipments for Eradicating Plany Pest and Disease At Farmer by Sub-District in Pesisir Selatan Regency, 2021**

Kecamatan Subdistrict	Semprot Mesin Motor Sprayer	Semprot Tangan Hand Sprayer	Solder Solder	Jumlah Total
(1)	(2)	(3)	(4)	(5)
Silaut	-	-	-	-
Lunang	-	1 535	-	1 535
Basa Ampek Balai Tapan	-	276	-	276
Ranah Ampek Hulu Tapan	-	80	-	80
Pancung Soal	-	300	-	300
Airpura	-	408	-	408
Linggo Sari Baganti	-	4 112	-	4 112
Ranah Pesisir	-	175	-	175
Lengayang	-	1 776	-	1 776
Sutera	-	757	-	757
Batang Kapas	-	3 375	-	3 375
IV Jurai	-	214	-	214
Bayang	-	965	-	965
IV Nagari Bayang Utara	-	241	-	241
Koto XI Tarusan	-	1 238	-	1 238
<b>Pesisir Selatan</b>	<b>-</b>	<b>15 452</b>	<b>-</b>	<b>15 452</b>

Catatan/Note: ...

Sumber/Source: Dinas Pertanian Kabupaten Pesisir Selatan / Agriculture Agency of Pesisir Selatan Regency



**Tabel** 5.3.4 **Jumlah Penyuluh Pertanian, Perikanan dan Kehutanan Menurut Kecamatan di Kabupaten Pesisir Selatan, 2021**  
**Table** 5.3.4 **Number of Instructor of Agriculture, Fisheries and Forestry by Sub-District in Pesisir Selatan Regency, 2021**

Kecamatan Subdistrict	PNS	PPPK	THL	Swadaya	Jumlah Total
(1)	(2)	(3)	(4)	(5)	(6)
Silaut	1	2	-	10	13
Lunang	2	2	-	7	11
Basa Ampek Balai Tapan	2	2	1	10	15
Ranah Ampek Hulu Tapan	1	2	-	9	12
Pancung Soal	2	3	-	11	16
Airpura	3	6	-	6	15
Linggo Sari Baganti	3	9	-	21	33
Ranah Pesisir	5	7	-	15	27
Lengayang	3	9	-	14	26
Sutera	4	7	-	16	27
Batang Kapas	2	3	-	10	15
IV Jurai	2	5	-	23	30
Bayang	5	3	-	5	13
IV Nagari Bayang Utara	3	1	-	15	19
Koto XI Tarusan	5	3	-	20	28
Kabupaten	4	-	-	-	4
<b>Jumlah/Total</b>	<b>47</b>	<b>64</b>	<b>1</b>	<b>192</b>	<b>304</b>

Catatan/Note: ...

Sumber/Source: Dinas Pertanian Kabupaten Pesisir Selatan / Agriculture Agency of Pesisir Selatan Regency

**Tabel**  
**Table** 5.3.5

**Jumlah Kelompok Tani dan Gabungan Kelompok Tani Menurut Kecamatan dan Klasifikasi di Kabupaten Pesisir Selatan, 2021**  
**Number of Group Farmers and Combined of Group Farmers by Subdistrict and Classification in Pesisir Selatan Regency, 2021**

Kecamatan Subdistrict	Kelompok Tani Group Farmers				Gapoktan Combined of Group Farmers	Jumlah Total
	Pemula Beginner	Lanjut Advance	Madya Medium	Utama Primary		
(1)	(2)	(3)	(4)	(5)	(6)	(7)
Silaut	60	12	4	-	10	86
Lunang	58	64	3	-	10	135
Basa Ampek Balai Tapan	37	33	2	-	6	78
Ranah Ampek Hulu Tapan	56	25	-	-	6	87
Pancung Soal	87	44	2	-	9	142
Airpura	71	56	1	-	8	136
Linggo Sari Baganti	77	101	3	-	16	197
Ranah Pesisir	122	62	16	-	11	211
Lengayang	165	56	6	-	9	236
Sutera	115	104	6	-	13	238
Batang Kapas	51	59	8	-	9	127
IV Jurai	32	65	-	-	12	109
Bayang	44	76	5	-	16	141
IV Nagari Bayang Utara	25	26	-	-	4	55
Koto XI Tarusan	50	73	1	-	19	143
<b>Pesisir Selatan</b>	<b>1050</b>	<b>856</b>	<b>57</b>	<b>-</b>	<b>158</b>	<b>2121</b>

Catatan/Note: ...

Sumber/Source: Dinas Pertanian Kabupaten Pesisir Selatan / Agriculture Agency of Pesisir Selatan Regency

**Tabel** 5.3.6 **Luas Kawasan Hutan Menurut Kecamatan di Kabupaten Pesisir Selatan (Ha), 2021**  
**Table** 5.3.6 **Forest Area by Subdistrict in Pesisir Selatan Regency (Ha), 2021**

Kecamatan Subdistrict	Suaka Alam dan Pelestarian Alam Sanctuary Reserve and Nature Conservation Area	Hutan Lindung Protection Forest
(1)	(3)	(4)
Silaut	3 079,59	4 578,27
Lunang	9 388,98	-
Basa Ampek Balai Tapan	4 134,67	-
Ranah Ampek Hulu Tapan	9 316,22	-
Pancung Soal	16 093,41	3 746,83
Airpura	17 588,21	77,95
Linggo Sari Baganti	34 752,09	-
Ranah Pesisir	38 360,82	-
Lengayang	45 267,19	-
Sutera	35 915,20	-
Batang Kapas	12 215,00	-
IV Jurai	24 416,54	-
Bayang	1 043,47	380,60
IV Nagari Bayang Utara	15 530,27	-
Koto XI Tarusan	11 844,12	13 627,41
<b>Pesisir Selatan</b>	<b>278 945,75</b>	<b>22 411,06</b>

Lanjutan Tabel/*Continued Table 5.3.6*

Kecamatan <i>Subdistrict</i>	Hutan Produksi <i>Production Forest</i>		
	Terbatas <i>Limited</i>	Tetap <i>Permanent</i>	Dapat Dikonversi <i>Convertible</i>
(1)	(2)	(3)	(4)
Silaut	2 820,61	2 028,91	3 574,80
Lunang	8 975,98	1 924,25	2 451,62
Basa Ampek Balai Tapan	869,60	-	6 746,66
Ranah Ampek Hulu Tapan	1 992,65	-	7 999,83
Pancung Soal	5 478,05	-	3 992,65
Airpura	9 205,68	-	1 112,79
Linggo Sari Baganti	5 686,55	-	2 797,69
Ranah Pesisir	6 207,24	-	2 459,84
Lengayang	4 019,13	-	-
Sutera	-	-	-
Batang Kapas	-	-	-
IV Jurai	-	-	-
Bayang	-	-	-
IV Nagari Bayang Utara	-	-	-
Koto XI Tarusan	-	-	-
<b>Pesisir Selatan</b>	<b>45 255,70</b>	<b>3 953,16</b>	<b>31 135,87</b>

Catatan/ Note: Perhitungan luas berdasarkan SK Menteri Kehutanan No. 35/Menhut-II/2013 tanggal 15 Januari 2013 dan Peta Lampiran SK Menteri Lingkungan Hidup dan Kehutanan Republik Indonesia Nomor: SK.6599/MENLHK-PKTL/KUH/PLA.2/10/2021 tanggal 27 Oktober 2021  
 Sumber/Source: Dinas Kehutanan Provinsi Sumatera Barat-UPTD Kesatuan Pengelolaan Hutan Produksi (KPHP) Pesisir Selatan / *Forestry Service of West Sumatra Province-UPTD Production Forest Management Unit (PFMU) Pesisir Selatan*

**5.4 PETERNAKAN  
LIVESTOCK**

**Tabel 5.4.1 Jumlah Ternak Menurut Jenis dan Kecamatan di Kabupaten Pesisir Selatan (Ekor), 2021**  
*Number of Livestock by Kind and Sub-District in Pesisir Selatan Regency (Tail), 2021*

Kecamatan Subdistrict	Sapi/Cow	Kuda/Horse	Kerbau/Buffalo	Kambing/Goat
(1)	(2)	(3)	(4)	(5)
Silaut	4 324	-	20	1 201
Lunang	2 300	-	145	1 501
Basa Ampek Balai Tapan	1 310	-	1 719	2 867
Ranah Ampek Hulu Tapan	1 075	-	1 387	2 978
Pancung Soal	5 103	-	598	921
Airpura	4 613	-	779	805
Linggo Sari Baganti	6 083	-	624	595
Ranah Pesisir	11 347	2	225	556
Lengayang	14 423	-	478	4 360
Sutera	10 487	-	470	2 726
Batang Kapas	7 182	-	1 276	2 905
IV Jurai	5 330	2	58	2 755
Bayang	5 291	3	289	3 541
IV Nagari Bayang Utara	630	-		62
Koto XI Tarusan	7 095	-	740	1 010
<b>Pesisir Selatan</b>	<b>86 593</b>	<b>7</b>	<b>8 808</b>	<b>28 783</b>

Catatan/Note: ...

Sumber/Source: Dinas Pertanian Kabupaten Pesisir Selatan / Agriculture Agency of Pesisir Selatan Regency

**Tabel**  
**Table 5.4.2**

**Jumlah Pemotongan Ternak Menurut Jenis dan Kecamatan di Kabupaten Pesisir Selatan (Ekor), 2021**  
**Number of Registered Slaughtered Livestock by Kind and Sub-District in Pesisir Selatan Regency (Tail), 2021**

Kecamatan Subdistrict	Sapi/Cow	Kuda/Horse	Kerbau/ Buffalo	Kambing/Goat
(1)	(2)	(3)	(4)	(5)
Silaut	14	-	-	107
Lunang	32	-	-	161
Basa Ampek Balai Tapan	97	-	68	207
Ranah Ampek Hulu Tapan	67	-	39	215
Pancung Soal	142	-	6	-
Airpura	50	-	-	-
Linggo Sari Baganti	650	-	-	-
Ranah Pesisir	222	-	-	38
Lengayang	81	-	-	36
Sutera	63	-	-	95
Batang Kapas	9	-	-	-
IV Jurai	724	-	5	68
Bayang	191	-	6	33
IV Nagari Bayang Utara	265	-	-	41
Koto XI Tarusan	53	-	-	-
<b>Pesisir Selatan</b>	<b>2 660</b>	<b>-</b>	<b>124</b>	<b>1 001</b>

Catatan/Note: ...

Sumber/Source: Dinas Pertanian Kabupaten Pesisir Selatan / Agriculture Agency of Pesisir Selatan Regency

**Tabel 5.4.3** Jumlah Produksi Daging Menurut Jenis dan Kecamatan di Kabupaten Pesisir Selatan (Kg), 2021  
*Production of Meat by Kind and Sub-District in Pesisir Selatan Regency (Kg), 2021*

Kecamatan Subdistrict	Sapi/Cow	Kuda/Horse	Kerbau/Buffalo	Kambing/Goat
(1)	(2)	(3)	(4)	(3)
Silaut	43 321	-	-	5 140
Lunang	39 650	-	501	4 391
Basa Ampek Balai Tapan	51 398	-	21 271	5 657
Ranah Ampek Hulu Tapan	35 734	-	14 014	6 018
Pancung Soal	82 970	-	2 252	568
Airpura	47 482	-	2 002	336
Linggo Sari Baganti	215 135	-	1 502	439
Ranah Pesisir	155 906	-	-	1 214
Lengayang	161 290	-	-	1 214
Sutera	107 690	-	-	2 764
Batang Kapas	63 390	-	501	129
IV Jurai	281 707	-	1 752	3 513
Bayang	163 738	-	1 502	1 498
IV Nagari Bayang Utara	129 718	-	-	852
Koto XI Tarusan	107 201	-	-	827
<b>Pesisir Selatan</b>	<b>1 686 328</b>	<b>-</b>	<b>45 295</b>	<b>34 561</b>

Catatan/Note: ...

Sumber/Source: Dinas Pertanian Kabupaten Pesisir Selatan / Agriculture Agency of Pesisir Selatan Regency

**Tabel** 5.4.4 **Jumlah Ternak Unggas Menurut Jenis dan Kecamatan di Kabupaten Pesisir Selatan (Ekor), 2021**  
**Number of Poultry by Kind and Sub-District in Pesisir Selatan Regency (Tail), 2021**

Kecamatan Subdistrict	Ayam Buras/ Native Chicken	Ayam Ras Pedaging/ Broiler	Ayam Ras Petelur/Layrer	Itik/Itik Manila/Manila Duck
(1)	(2)	(3)	(4)	(5)
Silaut	31 920	-	30 000	1 003
Lunang	36 241	-	-	911
Basa Ampek Balai Tapan	39 470	82 000	4 200	9 430
Ranah Ampek Hulu Tapan	40 180	-	1 200	5 210
Pancung Soal	37 898	245 000	-	2 501
Airpura	26 552	564 000	7 800	1 911
Linggo Sari Baganti	6 956	15 000	3 000	241
Ranah Pesisir	58 000	250 000	6 500	10 130
Lengayang	140 832	-	4 700	46 932
Sutera	42 791	272 000	12 500	5 179
Batang Kapas	47 315	327 000	-	26 100
IV Jurai	101 600	595 000	38 000	18 610
Bayang	110 163	13 000	-	63 505
IV Nagari Bayang Utara	7 550	-	-	350
Koto XI Tarusan	49 511	631 000	1 500	4 620
<b>Pesisir Selatan</b>	<b>776 979</b>	<b>2 994 000</b>	<b>109 400</b>	<b>196 633</b>

Catatan/Note: ...

Sumber/Source: Dinas Pertanian Kabupaten Pesisir Selatan / Agriculture Agency of Pesisir Selatan Regency



**Tabel**  
**Table** 5.4.5

**Jumlah Produksi Telur Unggas Menurut Jenis dan Kecamatan di Kabupaten Pesisir Selatan (Kg), 2021**  
**Production of Egg Poultry by Kind and Sub-District in Pesisir Selatan Regency (Kg), 2021**

<b>Kecamatan Subdistrict</b>	<b>Ayam Buras/<i>Native Chicken</i></b>	<b>Ayam Ras Petelur/ <i>Layrer</i></b>	<b>Itik/Itik Manila/ <i>Manila Duck</i></b>
(1)	(2)	(3)	(4)
Silaut	13 406	231 300	5 506
Lunang	15 221	-	5 001
Basa Ampek Balai Tapan	16 577	32 382	51 771
Ranah Ampek Hulu Tapan	16 876	9 252	28 603
Pancung Soal	15 917	-	13 730
Airpura	11 152	60 138	10 491
Linggo Sari Baganti	2 922	23 130	1 323
Ranah Pesisir	24 360	50 115	55 614
Lengayang	59 149	36 237	257 657
Sutera	17 972	96 375	28 433
Batang Kapas	19 872	-	143 289
IV Jurai	42 672	292 980	102 169
Bayang	46 268	-	348 642
IV Nagari Bayang Utara	3 171	-	1 922
Koto XI Tarusan	20 795	11 565	25 364
<b>Pesisir Selatan</b>	<b>326 331</b>	<b>843 474</b>	<b>1 079 515</b>

Catatan/Note: ...

Sumber/Source: Dinas Pertanian Kabupaten Pesisir Selatan / Agriculture Agency of Pesisir Selatan Regency

**Tabel**  
**Table 5.4.6****Jumlah Produksi Daging Unggas Menurut Jenis dan Kecamatan di Kabupaten Pesisir Selatan (Kg),2021**  
**Production of Poultry Meat by Kind and Sub-District in Pesisir Selatan Regency (Kg), 2021**

Kecamatan Subdistrict	Ayam Buras/ Native Chicken	Ayam Ras Pedaging/ Broiler	Ayam Ras Petelur/Layrer	Itik/Itik Manila/Manila Duck
(1)	(2)	(3)	(4)	(5)
Silaut	39 325	-	33 079	590
Lunang	44 649	-	-	536
Basa Ampek Balai Tapan	48 627	90 415	4 631	5 545
Ranah Ampek Hulu Tapan	49 502	-	1 323	3 063
Pancung Soal	46 690	270 142	-	1 471
Airpura	32 712	621 878	8 600	1 124
Linggo Sari Baganti	8 570	16 539	3 308	142
Ranah Pesisir	71 456	275 655	7 167	5 956
Lengayang	173 505	-	5 182	27 596
Sutera	52 719	299 913	13 783	3 045
Batang Kapas	58 292	360 557	-	15 347
IV Jurai	125 171	656 059	41 900	10 943
Bayang	135 721	14 334	-	37 341
IV Nagari Bayang Utara	9 302	-	-	206
Koto XI Tarusan	60 998	695 753	1 654	2 717
<b>Pesisir Selatan</b>	<b>957 238</b>	<b>3 301 244</b>	<b>120 627</b>	<b>115 620</b>

Catatan/Note: ...

Sumber/Source: Dinas Pertanian Kabupaten Pesisir Selatan / Agriculture Agency of Pesisir Selatan Regency

**Tabel**  
**Table** 5.4.7

**Jumlah Konsumsi Daging Menurut Jenis dan Kecamatan di Kabupaten Pesisir Selatan (Kg), 2021**  
**Consumption of Meat by Kind and Sub-District in Pesisir Selatan Regency (Kg), 2021**

Kecamatan Subdistrict	Sapi/Cow	Kuda/Horse	Kerbau/ Buffalo	Kambing/Goat
(1)	(2)	(3)	(4)	(5)
Silaut	34 570	-	-	3 907
Lunang	31 640	-	380	3 337
Basa Ampek Balai Tapan	41 015	-	16 166	4 299
Ranah Ampek Hulu Tapan	28 515	-	10 651	4 574
Pancung Soal	66 210	-	1 712	432
Airpura	37 890	-	1 522	255
Linggo Sari Baganti	171 678	-	1 141	334
Ranah Pesisir	124 413	-	-	923
Lengayang	128 710	-	-	923
Sutera	85 937	-	-	2 100
Batang Kapas	50 585	-	380	98
IV Jurai	224 802	-	1 331	2 670
Bayang	130 663	-	1 141	1 139
IV Nagari Bayang Utara	103 515	-	-	648
Koto XI Tarusan	85 546	-	-	628
<b>Pesisir Selatan</b>	<b>1 345 689</b>	<b>-</b>	<b>34 424</b>	<b>26 266</b>

Catatan/Note: ...

Sumber/Source: Dinas Pertanian Kabupaten Pesisir Selatan / Agriculture Agency of Pesisir Selatan Regency

**Tabel**  
**Table** 5.4.8**Jumlah Konsumsi Daging Unggas Menurut Jenis dan Kecamatan di Kabupaten Pesisir Selatan (Kg), 2021**  
**Consumption of Poultry Meat by Kind and Sub-District in Pesisir Selatan Regency (Kg), 2021**

Kecamatan Subdistrict	Ayam Buras/ Native Chicken	Ayam Ras Pedaging/ Broiler	Ayam Ras Petelur/Layrer	Itik/Itik Manila/Manila Duck
(1)	(2)	(3)	(4)	(5)
Silaut	23 096	-	19 427	357
Lunang	26 222	-	-	324
Basa Ampek Balai Tapan	28 559	53 101	2 720	3 352
Ranah Ampek Hulu Tapan	29 072	-	777	1 852
Pancung Soal	27 421	158 654	-	889
Airpura	19 212	365 229	5 051	679
Linggo Sari Baganti	5 033	9 714	1 943	86
Ranah Pesisir	41 966	161 892	4 209	3 601
Lengayang	101 900	-	3 044	16 683
Sutera	30 962	176 139	8 095	1 841
Batang Kapas	34 235	211 755	-	9 278
IV Jurai	73 513	385 303	24 608	6 615
Bayang	79 709	8 418	-	22 574
IV Nagari Bayang Utara	5 463	-	-	124
Koto XI Tarusan	35 824	408 616	971	1 642
<b>Pesisir Selatan</b>	<b>562 186</b>	<b>1 938 821</b>	<b>70 844</b>	<b>69 898</b>

Catatan/Note: ...

Sumber/Source: Dinas Pertanian Kabupaten Pesisir Selatan / Agriculture Agency of Pesisir Selatan Regency

**5.5 PERIKANAN  
FISHERIES**

**Tabel 5.5.1 Jumlah Pengusaha Perikanan Laut Menurut Kecamatan di Kabupaten Pesisir Selatan, 2021**  
*Number of Marine Fisheries Entrepreneurs by Sub-District in Pesisir Selatan Regency, 2021*

<b>Kecamatan Subdistrict</b>	<b>Usaha Perorangan Personal Business</b>	<b>Usaha Bersama Joint Business</b>	<b>Jumlah Total</b>
(1)	(2)	(3)	(4)
1 Silaut	24	-	24
2 Lunang	6	-	6
3 Basa Ampek Balai Tapan	40	-	40
4 Ranah Ampek Hulu Tapan	2	-	2
5 Pancung Soal	163	-	163
6 Airpura	24	-	24
7 Linggo Sari Baganti	273	-	273
8 Ranah Pesisir	201	-	201
9 Lengayang	243	-	243
10 Sutura	189	-	189
11 Batang Kapas	148	-	148
12 IV Jurai	151	-	151
13 Bayang	139	-	139
14 IV Nagari Bayang Utara	290	-	290
15 Koto XI Tarusan	233	-	233
<b>Pesisir Selatan</b>	<b>2 126</b>	<b>-</b>	<b>2 126</b>

Catatan/Note: ...

Sumber/Source: Dinas Perikanan dan Pangan Kabupaten Pesisir Selatan/ Fishery and Food Agency of Pesisir Selatan Regency

**Tabel**  
**Table** 5.5.2**Luas Area dan Produksi Perikanan Darat Menurut Kecamatan di Kabupaten Pesisir Selatan, 2021**  
**Area and Production of Inland Fisheries by Sub-District in Pesisir Selatan Regency , 2021**

Kecamatan <i>Subdistrict</i>	Peraian Umum <i>Open Water</i>		
	Jumlah Rumah Tangga yang Mengusahakan <i>Number of huseholds owning a business</i>	Luas Area (Ha)	Produksi Production (Ton)
(1)	(2)	(3)	(4)
1 Silaut	16	253	18,68
2 Lunang	-	-	-
3 Basa Ampek Balai Tapan	31	342	20,52
4 Ranah Ampek Hulu Tapan	-	-	-
5 Pancung Soal	32	257	20,88
6 Airpura	-	-	-
7 Linggo Sari Baganti	25	465	13,32
8 Ranah Pesisir	23	974	10,10
9 Lengayang	31	1 124	11,97
10 Sutura	25	1 265	13,17
11 Batang Kapas	27	342	12,89
12 IV Jurai	22	475	4,76
13 Bayang	19	679	14,07
14 IV Nagari Bayang Utara	24	189	18,06
15 Koto XI Tarusan	27	395	20,25
<b>Pesisir Selatan</b>	<b>302</b>	<b>6 760</b>	<b>179</b>

Lanjutan Tabel/Continued Table 5.5.2

Kecamatan Subdistrict	Budidaya Cultivation		
	Jumlah Rumah Tangga yang Mengusahakan Number of households owning a business	Luas Area (Ha)	Produksi Production (Ton)
(1)	(5)	(6)	(7)
1 Silaut	134	19,69	770,73
2 Lunang	287	25,90	774,83
3 Basa Ampek Balai Tapan	219	29,00	1 177,73
4 Ranah Ampek Hulu Tapan	165	36,15	1 004,03
5 Pancung Soal	301	87,66	1 412,74
6 Airpura	155	165,65	512,82
7 Linggo Sari Baganti	267	92,35	1 150,10
8 Ranah Pesisir	183	105,40	1 086,68
9 Lengayang	215	170,15	1 629,60
10 Sutera	265	161,80	1 655,29
11 Batang Kapas	226	155,45	607,49
12 IV Jurai	165	134,96	591,36
13 Bayang	245	105,45	453,46
14 IV Nagari Bayang Utara	180	141,05	515,06
15 Koto XI Tarusan	285	290,10	810,77
<b>Pesisir Selatan</b>	<b>3 292</b>	<b>1 721</b>	<b>14 153</b>

Catatan/Note: ...  
 Sumber/Source: Dinas Perikanan dan Pangan Kabupaten Pesisir Selatan/ Fishery and Food Agency of Pesisir Selatan Regency

**Tabel**  
**Table** 5.5.3**Jumlah Nelayan Perikanan Laut Menurut Kecamatan di Kabupaten Pesisir Selatan, 2021**  
**Number of Sea Fisherman by Sub-District in Pesisir Selatan Regency, 2021**

Kecamatan Subdistrict	Nelayan Penuh Full Time Fisherman	Nelayan Sambilan Part Time Fisherman	Jumlah Total
(1)	(2)	(3)	(3)
1 Silaut	42	82	124
2 Lunang	6	-	-
3 Basa Ampek Balai Tapan	10	-	-
4 Ranah Ampek Hulu Tapan	9	-	-
5 Pancung Soal	64	24	88
6 Airpura	313	97	410
7 Linggo Sari Baganti	1 526	756	2 282
8 Ranah Pesisir	154	148	302
9 Lengayang	1 264	689	1 953
10 Sutera	2 206	841	3 047
11 Batang Kapas	1 242	125	1 367
12 IV Jurai	905	320	1 225
13 Bayang	626	150	776
14 IV Nagari Bayang Utara	12	-	-
15 Koto XI Tarusan	3 081	1 042	4 123
<b>Pesisir Selatan</b>	<b>11 460</b>	<b>4 274</b>	<b>15 697</b>

Catatan/Note: ...

Sumber/Source: Dinas Perikanan dan Pangan Kabupaten Pesisir Selatan/ Fishery and Food Agency of Pesisir Selatan Regency



**Tabel** 5.5.4 **Jumlah Perahu Penangkap Ikan Laut Menurut Kategori dan Kecamatan di Kabupaten Pesisir Selatan, 2021**  
**Number of Marine Fishing Boat by Category and Sub-District in Pesisir Selatan Regency, 2021**

Kecamatan <i>Subdistrict</i>	Perahu Tanpa Motor <i>Non Powered Boat</i>	Perahu Motor Tempel <i>Outboard Motor Boat</i>	Kapal Motor <i>Motor Boat</i>	Jumlah <i>Total</i>
(1)	(2)	(3)	(4)	(5)
1 Silaut	18	18	-	36
2 Lunang	-	-	-	-
3 Basa Ampek Balai Tapan	-	-	-	-
4 Ranah Ampek Hulu Tapan	-	-	-	-
5 Pancung Soal	-	8	-	8
6 Airpura	8	128	-	136
7 Linggo Sari Baganti	48	241	211	500
8 Ranah Pesisir	6	224	1	231
9 Lengayang	15	262	150	427
10 Sutura	95	349	137	581
11 Batang Kapas	56	234	55	345
12 IV Jurai	20	256	10	286
13 Bayang	10	218	7	235
14 IV Nagari Bayang Utara	-	-	-	-
15 Koto XI Tarusan	22	427	89	538
<b>Pesisir Selatan</b>	<b>298</b>	<b>2 365</b>	<b>660</b>	<b>3 323</b>

Catatan/Note: ...  
 Sumber/Source: Dinas Perikanan dan Pangan Kabupaten Pesisir Selatan/ Fishery and Food Agency of Pesisir Selatan Regency

**Tabel 5.5.5** Jumlah Alat Penangkapan Ikan Laut Menurut Jenis Alat Tangkap dan Kecamatan di Kabupaten Pesisir Selatan, 2021  
**Number of Sea Fishing Tool by Type and Sub-District in Pesisir Selatan Regency, 2021**

Kecamatan <i>Subdistrict</i>	Pukat Kantong <i>Seine Net</i>			Jumlah <i>Total</i>
	Payang <i>Boat Seines</i>	Dogol <i>Danish Seines</i>	Pukat Pantai <i>Beach Seines</i>	
(1)	(2)	(3)	(4)	(5)
1 Silaut	-	-	-	-
2 Lunang	-	-	-	-
3 Basa Ampek Balai Tapan	-	-	-	-
4 Ranah Ampek Hulu Tapan	-	-	-	-
5 Pancung Soal	-	-	-	-
6 Airpura	17	-	7	24
7 Linggo Sari Baganti	76	-	-	76
8 Ranah Pesisir	19	-	10	29
9 Lengayang	58	-	30	88
10 Sutera	92	-	94	186
11 Batang Kapas	3	-	55	58
12 IV Jurai	2	-	34	36
13 Bayang	16	-	26	42
14 IV Nagari Bayang Utara	-	-	-	-
15 Koto XI Tarusan	27	-	37	64
<b>Pesisir Selatan</b>	<b>310</b>	<b>-</b>	<b>293</b>	<b>603</b>

Lanjutan Tabel/Continued Table 5.5.5

Kecamatan Subdistrict	Jaring Insang Gillnets			Jumlah Total
	Jaring Insang Hanyut/ Drifnets	Jaring Insang Tetap Set Gillnets	Trammel Net	
(1)	(6)	(7)	(8)	(9)
1 Silaut	5	15	-	20
2 Lunang	-	-	-	-
3 Basa Ampek Balai Tapan	-	-	-	-
4 Ranah Ampek Hulu Tapan	-	-	-	-
5 Pancung Soal	-	8	-	8
6 Airpura	72	49	-	121
7 Linggo Sari Baganti	110	284	90	484
8 Ranah Pesisir	248	26	45	319
9 Lengayang	124	56	59	239
10 Sutura	97	206	56	359
11 Batang Kapas	115	92	-	207
12 IV Jurai	-	260	-	260
13 Bayang	-	148	30	178
14 IV Nagari Bayang Utara	-	-	-	-
15 Koto XI Tarusan	68	108	75	251
<b>Pesisir Selatan</b>	<b>839</b>	<b>1 252</b>	<b>355</b>	<b>2 446</b>

Lanjutan Tabel/Continued Table 5.5.5

Kecamatan Subdistrict	Pancing Hooks and Lines			Jumlah Total
	Rawai Tetap Long Lines	Pancing Tonda Trolling Lines	Pancing Lain Others Lines	
(1)	(10)	(11)	(12)	(13)
1 Silaut	7	-	30	37
2 Lunang	-	-	-	-
3 Basa Ampek Balai Tapan	-	-	-	-
4 Ranah Ampek Hulu Tapan	-	-	-	-
5 Pancung Soal	-	-	-	-
6 Airpura	-	-	35	35
7 Linggo Sari Baganti	-	11	79	90
8 Ranah Pesisir	-	8	60	68
9 Lengayang	-	101	144	245
10 Sutera	12	20	120	155
11 Batang Kapas	-	-	138	138
12 IV Jurai	4	10	35	54
13 Bayang	39	29	89	157
14 IV Nagari Bayang Utara	-	-	-	-
15 Koto XI Tarusan	-	-	235	235
<b>Pesisir Selatan</b>	<b>62</b>	<b>179</b>	<b>973</b>	<b>1 214</b>

Lanjutan Tabel/Continued Table 5.5.5

Kecamatan <i>Subdistrict</i>	Bagan		Lampara Dasar	Jumlah <i>Total</i>
	Bagan Perahu <i>Boat Life Nets</i>	Bagan Mesin		
(1)	(14)	(15)	(16)	(17)
1 Silaut	-	-	-	-
2 Lunang	-	-	-	-
3 Basa Ampek Balai Tapan	-	-	-	-
4 Ranah Ampek Hulu Tapan	-	-	-	-
5 Pancung Soal	-	-	-	-
6 Airpura	-	-	-	-
7 Linggo Sari Baganti	-	18	90	108
8 Ranah Pesisir	-	-	-	-
9 Lengayang	-	-	-	-
10 Sutera	-	74	-	74
11 Batang Kapas	-	62	-	62
12 IV Jurai	-	5	-	5
13 Bayang	-	-	-	-
14 IV Nagari Bayang Utara	-	-	-	-
15 Koto XI Tarusan	56	69	-	125
<b>Pesisir Selatan</b>	<b>56</b>	<b>228</b>	<b>90</b>	<b>374</b>

Catatan/Note: ...

Sumber/Source: Dinas Perikanan dan Pangan Kabupaten Pesisir Selatan/ *Fishery and Food Agency of Pesisir Selatan Regency*

**Tabel**  
**Table 5.5.6****Jumlah Produksi dan Nilai Ikan Laut Segar Menurut Kecamatan di Kabupaten Pesisir Selatan, 2021**  
**Production and Value of Fresh Marine Fish by Sub-District in Pesisir Selatan Regency, 2021**

<b>Kecamatan</b> <i>Subdistrict</i>	<b>Produksi</b> <i>Production (Ton)</i>	<b>Nilai</b> <i>Value</i> <b>(Juta/Billion)</b>
(1)	(2)	(3)
1 Silaut	69,45	1 833,44
2 Lunang	-	-
3 Basa Ampek Balai Tapan	-	-
4 Ranah Ampek Hulu Tapan	-	-
5 Pancung Soal	40,85	1 078,57
6 Airpura	1 669,39	44 074,14
7 Linggo Sari Baganti	5 043,66	133 159,06
8 Ranah Pesisir	2 045,36	54 000,18
9 Lengayang	6 578,85	173 690,08
10 Sutera	7 418,51	195 858,13
11 Batang Kapas	2 788,15	73 610,73
12 IV Jurai	1 486,08	39 234,50
13 Bayang	1 342,37	35 440,29
14 IV Nagari Bayang Utara	-	-
15 Koto XI Tarusan	7 066,33	186 560,10
<b>Pesisir Selatan</b>	<b>35 549,00</b>	<b>938 539,22</b>

Catatan/Note: ...

Sumber/Source: Dinas Perikanan dan Pangan Kabupaten Pesisir Selatan/ *Fishery and Food Agency of Pesisir Selatan Regency*



JUMLAH PEMAKAIAN AIR BERSIH

4.571.585 M<sup>3</sup>

JUMLAH PELANGGAN LISTRIK



120.402





**PENJELASAN TEKNIS**

1. Klasifikasi industri yang digunakan dalam survei ini berdasar kepada Klasifikasi Baku Lapangan Usaha Indonesia (KBLI). KBLI adalah klasifikasi lapangan usaha yang berdasar kepada International Standard Industrial Classification of All Economic Activities (ISIC) revisi 4 yang telah disesuaikan dengan kondisi Indonesia.
2. **Industri manufaktur** adalah suatu kegiatan ekonomi yang melakukan kegiatan mengubah suatu barang dasar secara mekanis, kimia, atau dengan tangan sehingga menjadi barang jadi/setengah jadi, dan atau barang yang kurang nilainya menjadi barang yang lebih tinggi nilainya, dan sifatnya lebih dekat kepada pemakai akhir. Termasuk dalam kegiatan ini adalah jasa industri dan pekerjaan perakitan.
3. **Jasa industri** adalah kegiatan industri yang melayani keperluan pihak lain. Pada kegiatan ini bahan baku disediakan oleh pihak lain sedangkan pihak pengolah hanya melakukan pengolahannya dengan mendapat imbalan sebagai balas jasa (upah maklon).
4. **Perusahaan atau usaha industri** adalah suatu unit (kesatuan) usaha yang melakukan kegiatan ekonomi, bertujuan menghasilkan barang atau jasa, terletak pada suatu bangunan atau lokasi tertentu, dan mempunyai catatan administrasi tersendiri mengenai

**TECHNICAL NOTES**

1. *The industrial classification adopted in this survey refers to the Klasifikasi Baku Lapangan Usaha Indonesia (KBLI). KBLI is classification of economic activities based on the International Standard Industrial Classification of All Economic Activities (ISIC rev 4) that has been modified according to the local condition in Indonesia.*
2. **Manufacturing industry** is defined as an economic activity processing basic goods mechanically, chemicals or manually into final or intermediate goods. It is also defined as processing of lower value goods into higher value goods as final or intermediate products. The activities also include services for manufacturing and assembling.
3. **Services for manufacturing** is defined as a manufacturing activity which serving other manufacturing establishments. In this case, raw materials are supplied by others while the workers are paid as a compensation for processing raw materials.
4. **A manufacturing establishment** is defined as a production unit engaged in economic activity, producing goods or services, located in a building or in a certain location, keeping a business record concerning the production and cost structure, and having a person or

produksi dan struktur biaya serta ada seorang atau lebih yang bertanggung jawab atas usaha tersebut.

5. **Industri manufaktur** dikelompokkan ke dalam 4 golongan berdasarkan banyaknya pekerja, yaitu: industri besar (100 orang pekerja atau lebih), industri sedang/ menengah (20–99 orang pekerja), industri kecil (5–19 orang pekerja), dan industri mikro (1–4 orang pekerja).
6. **Pelanggan** adalah individu atau kelompok, baik rumah tangga, perusahaan atau institusi non profit yang membeli air bersih dari perusahaan air bersih.
7. **Air disalurkan** adalah volume air bersih dari perusahaan air bersih

*more that are responsible to those activities.*

5. **Manufacturing industries** are categorized into four groups, based on the number of employees: large scale manufacturing (100 employees or more), medium scale manufacturing (20–99 employees), small scale manufacturing (5–19 employees), and micro industry (1–4 employees).
6. **Customers** are individuals or groups, whether household, company or non-profit institutions that buy water supply from water supply establishment.
7. **Distributed water** is the volume of water supply from water supply establishment.

**Gambar**  
**Figures** 6.1

**Nilai Air Bersih yang Disalurkan Perusahaan Daerah Air  
Minum, 2017-2021**  
*Value of Water Distributed by Regional Water Supply  
Company, 2017-2021*



Sumber/Source: PDAM Tirta Langkisau Painan/Regional Water Supply Company Tirta Langkisau of Painan Region

## 6.1 INDUSTRI/INDUSTRY

**Tabel 6.1.1** Jumlah Usaha Industri Kecil Menurut Jenis Industri di Kabupaten Pesisir Selatan, 2021  
**Table 6.1.1** Number of Small Industries by Type in Pesisir Selatan Regency, 2021

	Jenis Industri Type of Industry	Formal Formal (Unit)	Non Formal Non Formal (Unit)	Jumlah Total (Unit)
	(1)	(2)	(3)	(4)
1	Industri Makanan	156	1 394	1 550
2	Industri Minuman	38	102	140
3	Industri Pengolahan Tembakau	-	-	-
4	Industri Tekstil	36	98	134
5	Industri Pakaian Jadi	36	241	277
6	Industri Kulit Barang dari Kulit dan Alas Kaki	2	9	11
7	Industri Kayu, Barang dari Kayu dan Gabus (Tidak Termasuk Furnitur) dan Barang Anyaman dari Bambu, Rotan dan Sejenisnya	21	91	112
8	Industri Kertas dan Barang dari Kertas	-	-	-
9	Industri Pencetakan dan Reproduksi Media Rekaman	14	3	17
10	Industri Produk dari Batu Bara dan Pengilangan Minyak Bumi	-	-	-
11	Industri Bahan Kimia dan Barang dari Bahan Kimia	5	556	561
12	Industri Farmasi, Produk Obat Kimia dan Obat Tradisional	1	3	4
13	Industri Karet, Barang dari Karet dan Plastik dan Plastik	1	2	3

Lanjutan Tabel/*Continued Table* 6.1.1

<b>Jenis Industri</b> <i>Type of Industry</i>		<b>Formal</b> <i>Formal</i> <b>(Unit)</b>	<b>Non Formal</b> <i>Non Formal</i> <b>(Unit)</b>	<b>Jumlah</b> <i>Total</i> <b>(Unit)</b>
(1)	(2)	(3)	(4)	
14	Industri Barang Galian Bukan Logam	41	281	322
15	Industri Logam Dasar	-	-	-
16	Industri Barang Logam, Bukan Mesin dan Peralatannya	27	110	137
17	Industri Komputer, Barang Elektronik dan Optik	-	-	-
18	Industri Peralatann Listrik	-	-	-
19	Industri Mesin dan Perlengkapan YTDL	-	4	4
20	Industri Kendaraan Bermotor, Trailer dan Semi Trailer	10	7	17
21	Industri Alat Angkutan Lainnya	7	14	21
22	Industri Furnitur	132	357	489
23	Industri Pengolahan Lainnya	6	74	80
24	Reparasi dan Pemasangan Mesin dan Peralatan	-	-	-
<b>Pesisir Selatan</b>		<b>533</b>	<b>3 346</b>	<b>3 879</b>

Catatan/*Note*: ...Sumber/*Source*: Dinas Perdagangan dan Transmigrasi Kabupaten Pesisir Selatan / *Trade and Transmigration Agency of Pesisir Selatan Regency*

**Tabel**  
**Table 6.1.2****Jumlah Tenaga Kerja Industri Kecil Menurut Jenis Industri di Kabupaten Pesisir Selatan, 2021**  
**Number of Labors in Small Industries by Type in Pesisir Selatan Regency, 2021**

	<b>Jenis Industri</b> <b>Type of Industry</b>	<b>Formal</b> <b>Formal</b> <b>(Orang)</b>	<b>Non Formal</b> <b>Non Formal</b> <b>(Orang)</b>	<b>Jumlah</b> <b>Total</b> <b>(Orang)</b>
	(1)	(2)	(3)	(4)
1	Industri Makanan	621	3.613	4.234
2	Industri Minuman	93	278	371
3	Industri Pengolahan Tembakau	-	-	-
4	Industri Tekstil	293	560	853
5	Industri Pakaian Jadi	113	559	672
6	Industri Kulit Barang dari Kulit dan Alas Kaki	6	19	25
7	Industri Kayu, Barang dari Kayu dan Gabus (Tidak Termasuk Furnitur) dan Barang Anyaman dari Bambu, Rotan dan Sejenisnya	68	204	272
8	Industri Kertas dan Barang dari Kertas	-	-	-
9	Industri Pencetakan dan Reproduksi Media Rekaman	52	9	61
10	Industri Produk dari Batu Bara dan Pengilangan Minyak Bumi	-	-	-
11	Industri Bahan Kimia dan Barang dari Bahan Kimia	42	2.162	2.204
12	Industri Farmasi, Produk Obat Kimia dan Obat Tradisional	2	13	15
13	Industri Karet, Barang dari Karet dan Plastik dan Plastik	2	5	7
14	Industri Barang Galian Bukan Logam	107	695	802
15	Industri Logam Dasar	-	-	-
16	Industri Barang Logam, Bukan Mesin dan Peralatannya	110	265	375

Lanjutan Tabel/*Continued Table* 6.1.2

<b>Jenis Industri</b> <i>Type of Industry</i>		<b>Formal</b> <i>Formal</i> <b>(Orang)</b>	<b>Non Formal</b> <i>Non Formal</i> <b>(Orang)</b>	<b>Jumlah</b> <i>Total</i> <b>(Orang)</b>
(1)	(2)	(3)	(4)	
17	Industri Komputer, Barang Elektronik dan Optik	-	-	-
18	Industri Peralatann Listrik	-	-	-
19	Industri Mesin dan Perlengkapan YTDL	-	8	8
20	Industri Kendaraan Bermotor, Trailer dan Semi Trailer	42	40	82
21	Industri Alat Angkutan Lainnya	11	45	56
22	Industri Furnitur	578	1 028	1 606
23	Industri Pengolahan Lainnya	70	166	236
24	Reparasi dan Pemasangan Mesin dan Peralatan	-	-	-
<b>Pesisir Selatan</b>		<b>2 210</b>	<b>9 669</b>	<b>11 879</b>

Catatan/*Note*: ...Sumber/*Source*: Dinas Perdagangan dan Transmigrasi Kabupaten Pesisir Selatan / *Trade and Transmigration Agency of Pesisir Selatan Regency*



**Tabel**  
**Table 6.1.3****Nilai Produksi Industri Kecil Menurut Jenis Industri di  
Kabupaten Pesisir Selatan, 2021**  
*Production Value of Small Industries by Type in Pesisir  
Selatan Regency, 2021*

	<b>Jenis Industri</b> <i>Type of Industry</i>	<b>Formal</b> <i>Formal</i> <b>(Rp. 000)</b>	<b>Non Formal</b> <i>Non Formal</i> <b>(Rp. 000)</b>	<b>Jumlah</b> <i>Total</i> <b>(Rp. 000)</b>
	(1)	(2)	(3)	(4)
1	Industri Makanan	25.998.134	148.530.607	174.528.741
2	Industri Minuman	2.329.023	6.784.032	9.113.055
3	Industri Pengolahan Tembakau	-	-	-
4	Industri Tekstil	3.784.005	5.506.425	9.290.430
5	Industri Pakaian Jadi	2.159.558	9.364.444	11.524.002
6	Industri Kulit Barang dari Kulit dan Alas Kaki	278.780	675.530	954.310
7	Industri Kayu, Barang dari Kayu dan Gabus (Tidak Termasuk Furnitur) dan Barang Anyaman dari Bambu, Rotan dan Sejenisnya	883.280	2.183.270	3.066.550
8	Industri Kertas dan Barang dari Kertas	-	-	-
9	Industri Pencetakan dan Reproduksi Media Rekaman	1.521.130	96.000	1.617.130
10	Industri Produk dari Batu Bara dan Pengilangan Minyak Bumi	-	-	-
11	Industri Bahan Kimia dan Barang dari Bahan Kimia	1.768.500	59.482.712	61.251.212
12	Industri Farmasi, Produk Obat Kimia dan Obat Tradisional	9.000	97.160	106.160
13	Industri Karet, Barang dari Karet dan Plastik dan Plastik	4.000	206.000	210.000
14	Industri Barang Galian Bukan Logam	5.457.147	18.673.913	24.131.060
15	Industri Logam Dasar	-	-	-
16	Industri Barang Logam, Bukan Mesin dan Peralatannya	8.084.590	12.479.162	20.563.752

Lanjutan Tabel/*Continued Table* 6.1.3

<b>Jenis Industri</b> <i>Type of Industry</i>		<b>Formal</b> <i>Formal</i> <b>(Rp. 000)</b>	<b>Non Formal</b> <i>Non Formal</i> <b>(Rp. 000)</b>	<b>Jumlah</b> <i>Total</i> <b>(Rp. 000)</b>
(1)	(2)	(3)	(4)	
17	Industri Komputer, Barang Elektronik dan Optik	-	-	-
18	Industri Peralatann Listrik	-	-	-
19	Industri Mesin dan Perlengkapan YTDL	-	855.000	855.000
20	Industri Kendaraan Bermotor, Trailer dan Semi Trailer	2.729.600	2.044.200	4.773.800
21	Industri Alat Angkutan Lainnya	446.000	1.176.000	1.622.000
22	Industri Furnitur	35.712.685	71.912.217	107.624.902
23	Industri Pengolahan Lainnya	6.863.200	2.995.325	9.858.525
24	Reparasi dan Pemasangan Mesin dan Peralatan	-	-	-
<b>Pesisir Selatan</b>		<b>98 028 632,00</b>	<b>343 061 996,70</b>	<b>441 090 628,70</b>

Catatan/Note: ...

Sumber/Source: Dinas Perdagangan dan Transmigrasi Kabupaten Pesisir Selatan / Trade and Transmigration Agency of Pesisir Selatan Regency

## 6.2 ENERGI DAN AIR BERSIH/ENERGY AND CLEAN WATER

**Tabel 6.2.1** Jumlah Pelanggan Listrik Menurut Kelas Jenis Pemakaian di Kabupaten Pesisir Selatan, 2017-2021  
**Table** *Number of Electricity Customers by Class Type Usage in Pesisir Selatan Regency, 2017–2021*

Pelanggan Consumer	Kelas Class	2017	2018	2019	2020	2021
(1)	(2)	(3)	(4)	(5)	(6)	(7)
1 Badan-Badan SOS	S	2 578	2 745	2 868	2 952	2 998
2 RT Kecil	R-1	91 220	96 927	101 237	105 185	106 819
3 RT Menengah	R-2	56	79	94	269	291
4 RT Besar	R-3	13	14	15	17	18
5 Usaha Kecil	B-1	4 315	5 820	6 643	8 141	8 996
6 Usaha Sedang	B-2	302	358	393	435	459
7 Usaha Besar	B-3	-	-	-	-	-
8 Industri	I	7	12	16	19	18
9 Kantor Pemerintah	P	446	516	565	448	459
10 Penerangan	PJU	148	151	166	314	321
11 BTS	L	3	17	5	5	23
<b>Jumlah/Total</b>		<b>99 088</b>	<b>106 639</b>	<b>112 002</b>	<b>117 785</b>	<b>120 402</b>

Catatan/Note: ....

Sumber/Source: PLN Rantai Painan dan Balai Selasa/State Electricity Company of Painan and Balai Selasa

**Tabel**  
**Table 6.2.2****Stasiun Distribusi dan Jaringan Transmisi/Distribusi di Kabupaten Pesisir Selatan, 2021**  
**Distribution Station and Transmission/Distribution Network in Pesisir Selatan Regency, 2021**

Kecamatan Subdistrict		Distribusi Travo Travo Distribution (Unit)	Travo Menengah Saluran Udara Mid Voltage Overhead (Line Srote)	Tegangan Tinggi Saluran Udara High Voltage Overhead (Line Srote)	Tegangan Rendah Saluran Udara Low Voltage Overhead (Line Srote)
(1)	(2)	(3)	(4)	(5)	
1	Lunang Silaut <sup>1</sup>	71	104 402	-	70 138
2	Basa IV Balai Tapan <sup>2</sup>	63	82 010	-	93 300
3	Pancung Soal <sup>3</sup>	108	110 843	-	61 900
4	Linggo Sari Baganti	115	132 890	-	257 679
5	Ranah Pesisir	73	100 700	-	80 700
6	Lengayang	130	1 334 557	-	82 720
7	Sutera	74	97,110	-	116,530
8	Batang Kapas	57	126,460	-	139,100
9	IV Jurai	98	75,098	-	123,912
10	Bayang	46	45,860	-	70,166
11	IV Nagari Bayang Utara	16	24,960	-	17,920
12	Koto XI Tarusan	89	122,962	-	136,488
<b>Jumlah/Total</b>		<b>940</b>	<b>1 865 894</b>	<b>-</b>	<b>647 041</b>

Catatan/Note: <sup>1</sup>Meliputi Kecamatan Lunang dan Silaut<sup>2</sup>Meliputi Kecamatan Basa Ampek Balai Tapan dan Ranah Ampek Hulu Tapan<sup>3</sup>Meliputi Kecamatan Pancung Soal dan Airpura

Sumber/Source: PLN Rantai Painan dan Balai Selasa/State Electricity Company of Painan and Balai Selasa

**Tabel 6.2.3** Jumlah Pelanggan Air Minum dan Nilai Pemakaian Menurut Jenis Pelanggan di Kabupaten Pesisir Selatan, 2021  
**Number of Water Consumer and Consumption Value by Type of Subscription in Pesisir Selatan Regency, 2021**

Jenis Langganan <i>Type of Subscription</i>	Banyak Pelanggan <i>Number of Consumer</i>	Pemakaian <i>Consumption</i> (m <sup>3</sup> )	Nilai <i>Value</i> (Rp000)
(1)	(2)	(3)	(4)
1 Sosial Umum (Kran dan WC Umum)	29	13 340	15 248
2 Sosial Khusus (Puskesmas, Rumah Ibadah, RSU)	152	176 953	366 008
3 Rumah Tangga	24 956	4 088 918	12 150 930
4 Kantor/Instansi Pemerintah	223	108 510	533 082
5 Niaga Kecil	418	123 161	712 289
6 Niaga Besar	12	1 835	12 286
7 Industri Menengah	34	11 814	101 465
8 Industri Kecil	-	-	-
9 Pelabuhan Laut, Sungai	2	101	1 662
10 Niaga Menengah	1	1 134	15 077
11 SNS	-	-	-
<b>Jumlah/Total</b>	<b>25 935</b>	<b>4 571 585</b>	<b>14 104 282</b>

Catatan/Note: ...

Sumber/Source: PDAM Tirta Langkisau Painan/Regional Water Supply Company Tirta Langkisau of Painan Region

**BAB**

**7.**

# **PARIWISATA**

**TOURISM**

*Taluak Siluko, Kec. Koto XI Tarusan*



**344.197**  
orang

**JUMLAH WISATAWAN YANG  
BERKUNJUNG KE KABUPATEN  
PESISIR SELATAN TAHUN 2021**



**PENJELASAN TEKNIS****TECHNICAL NOTES**

**1. Wisatawan mancanegara (wisman)** ialah setiap pengunjung yang mengunjungi suatu negara di luar tempat tinggalnya, didorong oleh satu atau beberapa keperluan tanpa bermaksud memperoleh penghasilan di tempat yang dikunjungi dan lamanya kunjungan tersebut tidak lebih dari satu tahun (12 bulan). Definisi ini mencakup 2 (dua) kategori wisatawan mancanegara, yaitu :

a. Wisatawan (turis) ialah setiap pengunjung seperti definisi di atas yang tinggal paling sedikit 24 jam, akan tetapi tidak lebih dari 1 (satu) tahun di tempat yang dikunjungi, dengan maksud antara lain: berlibur, rekreasi, olah raga, bisnis, menghadiri pertemuan, studi, dan kunjungan dengan alasan kesehatan.

b. Excursionist ialah setiap pengunjung seperti definisi di atas yang tinggal kurang dari 24 jam di tempat yang dikunjungi (termasuk "Cruise passengers"). Cruise Passengers ialah setiap pengunjung yang tiba di suatu negara di mana mereka tidak menginap di akomodasi yang tersedia di negara tersebut, misalnya dengan kapal laut.

**2. Wisatawan (turis)** ialah setiap pengunjung seperti definisi di atas yang tinggal paling sedikit 24 jam,

**1. An International Visitor** is any person visiting a country other than his usual place of residence for any reason other than for earning income in the country visited, and the length of stay is no more than one year (12 months). This definition covers two categories of foreign visitors, namely :

a. *Tourist* is any visitor staying for at least 24 hours, but no more than one year in the country visited, with any of these purposes: pleasure, recreation, sports, business, attending meetings, study, and visit for health reasons.

b. *Excursionist* is any visitor staying less than 24 hours in the country visited (including Cruise Passengers). Cruise Passengers is visitors arriving in a country without staying in any accommodation available in the visited country.

**2. "Tourist"** is any visitor staying for at least 24 hours, but no more than one year, in the country visited, with the



akan tetapi tidak lebih dari 1 (satu) tahun di tempat yang dikunjungi, dengan maksud antara lain: berlibur, rekreasi, olah raga, bisnis, menghadiri pertemuan, studi, dan kunjungan dengan alasan kesehatan.

3. **Rata-rata lama tinggal** adalah rata-rata waktu tinggal wisatawan mancanegara di Indonesia untuk satu kali kunjungan.
4. **Usaha penyediaan akomodasi** adalah usaha yang menyediakan pelayanan penginapan yang dapat dilengkapi dengan pelayanan pariwisata lainnya. Usaha penyediaan akomodasi dapat berupa hotel, vila, pondok wisata, bumi perkemahan, persinggahan karavan, dan akomodasi lainnya yang digunakan untuk tujuan pariwisata.
5. **Hotel** adalah penyediaan akomodasi secara harian berupa kamar-kamar di dalam satu bangunan yang dapat dilengkapi dengan jasa pelayanan makan dan minum, kegiatan hiburan dan atau fasilitas lainnya. Hotel terdiri dari hotel berbintang dan hotel non-bintang.
6. **Hotel bintang** adalah usaha penyediaan jasa pelayanan penginapan, makan minum serta jasa lainnya bagi umum dengan menggunakan sebagian atau

*intention of visiting, and for any of these purposes: Pleasure, recreation and sports, Business, visiting friends and relatives, missions, attending meetings, conferences, visit for health reasons and study.*

3. **Average length of stay** is the average stay duration of foreign visitor in Indonesia for one trip.
4. **The business of providing accommodation** is a business that provides specialty services that can be equipped with other tourism services. It includes hotel, villa, cottage, camping, caravan stop, and other accommodation that are used for tourism purposes.
5. **Hotel** is a daily supply of accommodation rooms within a building which can be equipped with eating and drinking services, entertainment activities and/or other facilities. Hotel consists of a classified hotel and a non-classified hotel.
6. **A star hotel** is the business of providing an accommodation, eating and drinking as well as other services for the public by using a building or a part of a building. It is managed commercially and meets

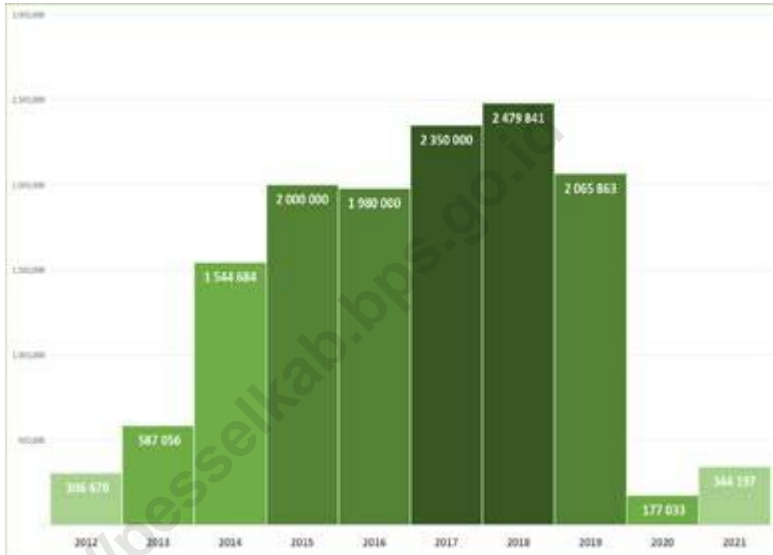
seluruh bangunan. Usaha ini dikelola secara komersial serta memenuhi ketentuan persyaratan sebagai hotel bintang (termasuk berlian) yang ditetapkan dalam surat keputusan instansi yang membinanya. Misalnya hotel bintang lima, hotel bintang empat dan seterusnya.

- 7. Tingkat penghunian kamar hotel** adalah persentase banyaknya malam kamar yang dihuni terhadap banyaknya malam kamar yang tersedia.
- 8. Rata-rata lamanya tamu menginap** adalah banyaknya malam tempat tidur yang terpakai (malam tamu) dengan banyaknya tamu yang menginap di hotel atau akomodasi lainnya.

*specified requirements as a star hotel (including diamonds) set forth in the decree of fostering agency. For example, five star hotel, four star hotel, and so on.*

- 7. Room occupancy rate** is the number of room-nights occupied divided by the number of room-nights available, multiplied by 100 percent.
- 8. Average length of stay** is the number of bed-nights used (guest night) divided by the number of guests coming to spend the night at the accommodation.

**Gambar 7.1** Arus Wisatawan Domestik yang Berkunjung di Kabupaten Pesisir Selatan, 2012-2021  
**Figures 7.1** Number of Domestic Tourist Coming in Pesisir Selatan Regency, 2012-2021



Sumber/Source: Dinas Pariwisata, Kepemudaan dan Olahraga Kabupaten Pesisir Selatan/Tourism, Youth and Sports Agency of Pesisir Selatan Regency

## 7.1 HOTEL HOTEL

**Tabel**  
**Table** 7.1.1

**Daftar Nama, Alamat Hotel/Akomodasi, Jumlah Kamar, Tempat Tidur yang Tersedia dan Jarak dari Ibukota Kabupaten Pesisir Selatan, 2021**  
**Hotel's List Name, Address, Number of Rooms, Beds Availability and Distance from Pesisir Selatan Regency's Capital, 2021**

<b>Nama Hotel/ Penginapan</b> <i>Hotel's Name</i>	<b>Alamat</b> <i>Address</i>	<b>Jumlah Kamar</b> <i>Number of Rooms</i>	<b>Jumlah Tempat Tidur</b> <i>Number of Beds</i>	<b>Jarak dari Painan</b> <i>Distance From Painan</i>
(1)	(2)	(3)	(4)	(5)
1 Saga Murni	Jln. Jend Sudirman	20	34	4,00
2 Penginapan Al-Barqah	Jln. Jend Sudirman	11	11	4,00
3 Langkisau Resort	Jln. Langkisau Salido	22	37	2,00
4 Anordio	Painan	10	28	1,00
5 Triza Hotel	Jln. Dr. Moh. Hatta	14	24	1,00
6 Penginapan AA	Jln. H. Ilyas Yacub	7	7	0,05
7 Home Stay Dena	Jln. Carocok Painan	7	10	1,00
8 Home Stay Doria	Jln. Tentara Pelajar	5	7	1,00
9 Home Stay Delima	Jln. Tentara Pelajar	5	5	1,00
10 Hote Stay Cikha	Jln. Tentara Pelajar	5	5	1,00
11 Home Stay Rapinbi	Jln. Tentara Pelajar	3	3	1,00
12 Hanna Hotel	Jln. H. Ilyas Yacub	33	48	0,50
13 Guest House Anggrek	Jln. Trikora	3	3	0,50
14 Guest House Pulau Cingkuak	Jln. Trikora	8	8	0,50
15 Home Stay Wisma Puri	Jln. Pagaruyung 3	9	18	0,50
16 Home Stay Rumah Puti	Jln. Pagaruyung	9	15	0,50
17 Home Stay Nanda	Jln. Pincuran Boga	3	3	1,00
18 Penginapan Sivia	Jln. Tentara Pelajar	3	3	0,50
19 Penginapan Wati	Jln. Tentara Pelajar	3	3	0,50
20 Penginapan Sederhana	Jln. Tentara Pelajar	3	3	0,5

Lanjutan Tabel/*Continued Table 7.1.1*

<b>Nama Hotel/ Penginapan</b> <i>Hotel's Name</i>	<b>Alamat</b> <i>Address</i>	<b>Jumlah Kamar</b> <i>Number of Rooms</i>	<b>Jumlah Tempat Tidur</b> <i>Number of Beds</i>	<b>Jarak dari Painan</b> <i>Distance From Painan</i>
(1)	(2)	(3)	(4)	(5)
21 Penginapan Mawar	Jln, Tentara Pelajar	4	4	0,50
22 Hotel Aida	Jln, Sutan Syahrir	12	24	0,50
23 Penginapan urung House	Jln, Sult Hasanuddin	7	11	0,50
24 Edotel	Jln, Dr, Moh, Hatta	5	5	1,00
25 Burma Residence Syariah	Jln, H, Agus Salim	7	7	3,00
26 Penginapan Lima Saudara	Jln, Jendral Sudirman	5	6	3,50
27 Hotel Rihan	Jln, Jendral Sudirman	7	7	2,50
28 Penginapan Rumah Mama	Jln, Jendral Sudirman	4	4	2,50
29 Anugrah Penginapan	Jln, Pagaruyung 3	5	8	0,50
30 Hotel Adikarya	Jln, Ilyas Yacub Painan	25	34	1,00
31 Losmen Grandita	Jln, Koto Tinggi Painan	7	11	1,00
32 Hotel Andika	Jln, Pemuda	9	15	0,50
33 Barazaki House	Perumahan SMK Sago	5	7	4,00
34 Hotel Andini	Jln, Prof Hamka	12	18	0,05
35 Home Stay Incim	Pulau Kudo-kudo	5	10	30,00
36 Home Stay Unsu	Pulau Kudo-kudo	2	4	30,00
37 Home Stay Boy	Pulau Kudo-kudo	3	6	30,00
38 Kapo-kapo Beach Villa	Sei Nyalo Kawasan Mandeh	2	4	32,00
39 Home Stay Asila	Batu Hambar	2	4	20,00
40 Home Stay jambu Ketek	Kawasan Mandeh	2	4	20,00

Lanjutan Tabel/*Continued Table 7.1.1*

<b>Nama Hotel/ Penginapan</b> <i>Hotel's Name</i>	<b>Alamat</b> <i>Address</i>	<b>Jumlah Kamar</b> <i>Number of Rooms</i>	<b>Jumlah Tempat Tidur</b> <i>Number of Beds</i>	<b>Jarak dari Painan</b> <i>Distance From Painan</i>
(1)	(2)	(3)	(4)	(5)
41 PT. Bintang Pardiso Cubadak	Pulau Cubadak	12	24	25,00
42 Penginapan Labun Suda	Carocok Anau	15	30	20,00
43 Penginapan Mandeh Havana	Jln. Tambang	3	25	16,00
44 Penginapan Rambahai	Jln. Carocok Anau	4	6	20,00
45 Penginapan Bunda Mandiri	Jln. Ampang Pulau	15	25	16,00
46 Penginapan Air Land	Jln. Barung-Barung Balantai	13	16	40,00
47 Karambia Condong	Jln. Api-Api	4	4	10,00
48 Giszella Hotel	Jln. Raya Painan Ps Baru	16	24	9,00
49 Penginapan Uniang	Jln. Kambang Lakitan	13	26	60,00
50 Penginapan Bungan Tanjung	Air Haji	5	10	80,00
51 Penginapan Aceh Minang	Inderapura	8	16	100,00
52 Penginapan Bunda	Inderapura	5	5	100,00
53 Penginapan RRR	Tapan	4	6	120,00
54 Penginapan Azizah	Tapan	9	12	120,00
55 Penginapan Pasta	Tapan	5	10	120,00
56 Hotel Felia	Tapan	7	14	120,00
57 Hotel Bunga Fachri	Tapan	5	10	120,00
58 Penginapan Bagus	Tapan	10	20	120,00
59 Penginapan Kasian Ombak	Lunang	19	38	150,00
60 Penginapan Regil	Lunang	7	14	150,00

Lanjutan Tabel/*Continued Table 7.1.1*

<b>Nama Hotel/ Penginapan</b> <i>Hotel's Name</i>	<b>Alamat</b> <i>Address</i>	<b>Jumlah Kamar</b> <i>Number of Rooms</i>	<b>Jumlah Tempat Tidur</b> <i>Number of Beds</i>	<b>Jarak dari Painan</b> <i>Distance From Painan</i>
(1)	(2)	(3)	(4)	(5)
61 Penginapan Nurul Hidayah	Lunang	7	14	150,00
62 Penginapan Dinda	Lunang	5	10	150,00
63 Penginapan Rini	Lunang	3	6	150,00
64 Penginapan Lisa	Silaut	3	3	160,00
65 Penginapan Yaumi	Silaut	4	4	160,00
<b>Jumlah/ Total</b>		<b>514</b>	<b>840</b>	

Catatan/Note: ...

Sumber/Source: Dinas Pariwisata, Kepemudaan dan Olahraga Kabupaten Pesisir Selatan/*Tourism, Youth and Sports Agency of Pesisir Selatan Regency*

**Tabel**  
**Table 7.1.2****Jumlah Akomodasi Hotel Menurut Kecamatan di  
Kabupaten Pesisir Selatan, 2020-2021**  
*Number of Hotel Accomodations, Rooms and Beds in Pesisir  
Selatan Regency by Subdistricts, 2020–2021*

Kecamatan Subdistrict	Hotel/Penginapan Hotels		Kamar Rooms		Tempat Tidur Beds	
	2020	2021	2020	2021	2020	2021
(1)	(2)	(3)	(4)	(5)	(6)	(7)
1 Silaut	2	2	7	7	7	7
2 Lunang	5	5	41	41	82	82
3 Basa Ampek Balai Tapan	6	6	40	40	72	72
4 Ranah Ampek Hulu Tapan	-	-	-	-	-	-
5 Pancung Soal	2	2	13	13	21	21
6 Airpura	-	-	-	-	-	-
7 Linggo Sari Baganti	1	1	5	5	10	10
8 Ranah Pesisir	-	-	-	-	-	-
9 Lengayang	1	1	13	13	26	26
10 Sutera	-	-	-	-	-	-
11 Batang Kapas	-	-	-	-	-	-
12 IV Jurai	34	34	297	297	436	436
13 Bayang	2	2	20	20	28	28
14 IV Nagari Bayang Utara	-	-	-	-	-	-
15 Koto XI Tarusan	13	12	82	78	164	158
<b>Pesisir Selatan</b>	<b>66</b>	<b>65</b>	<b>518</b>	<b>514</b>	<b>846</b>	<b>840</b>

Catatan/Note: ...

Sumber/Source: Dinas Pariwisata, Kepemudaan dan Olahraga Kabupaten Pesisir Selatan/Tourism, Youth and Sports Agency of Pesisir Selatan Regency



## 7.2 PARIWISATA TOURISM

**Tabel** 7.2.1 **Jumlah Rumah Makan/Restoran Menurut Kecamatan di Kabupaten Pesisir Selatan, 2018–2021**  
**Number of Restaurants by Subdistrict in Pesisir Selatan Regency, 2018–2021**

Kecamatan Subdistrict	2018	2019	2020	2021
(1)	(2)	(3)	(4)	(5)
Silaut	6	6	6	...
Lunang	6	6	6	...
Basa Ampek Balai Tapan	7	7	17	...
Ranah Ampek Hulu Tapan	3	3	17	...
Pancung Soal	7	7	-	...
Airpura	-	-	-	...
Linggo Sari Baganti	16	16	16	...
Ranah Pesisir	8	8	8	...
Lengayang	8	8	8	...
Sutera	13	13	13	...
Batang Kapas	5	5	5	...
IV Jurai	27	27	28	...
Bayang	19	19	19	...
IV Nagari Bayang Utara	-	-	1	...
Koto XI Tarusan	19	19	19	...
<b>Pesisir Selatan</b>	<b>144</b>	<b>144</b>	<b>163</b>	<b>...</b>

Catatan/Note: ...  
Sumber/Source: Dinas Pariwisata, Kepemudaan dan Olahraga Kabupaten Pesisir Selatan/ *Tourism, Youth and Sports Agency of Pesisir Selatan Regency*

**Tabel**  
**Table** 7.2.2

**Jumlah Industri Pariwisata Menurut Kecamatan dan Jenis Usaha di Kabupaten Pesisir Selatan, 2021**  
**Number of Tourism Industry by Subdistrict and Type in Pesisir Selatan Regency, 2021**

Kecamatan <i>Subdistrict</i>	Jenis Usaha <i>Type of Activity</i>		
	Hotel Berbintang <i>Star Hotel</i>	Penginapan <i>Inn</i>	Agen Perjalanan <i>Tour Agent</i>
(1)	(2)	(3)	(4)
1 Silaut	-	2	-
2 Lunang	-	5	-
3 Basa Ampek Balai Tapan	-	6	-
4 Ranah Ampek Hulu Tapan	-	-	-
5 Pancung Soal	-	2	-
6 Airpura	-	-	-
7 Linggo Sari Baganti	-	1	-
8 Ranah Pesisir	-	-	-
9 Lembang	-	1	1
10 Sutura	-	-	-
11 Batang Kapas	-	-	-
12 IV Jurai	1	28	5
13 Bayang	-	1	1
14 IV Nagari Bayang Utara	-	-	-
15 Koto XI Tarusan	-	12	2
<b>Pesisir Selatan</b>	<b>1</b>	<b>64</b>	<b>6</b>

Lanjutan Tabel/Continued Table 7.2.2

Kecamatan Subdistrict	Jenis Usaha Type of Activity		
	Toko Souvenir Souvenir Shop	Transportasi Wisata Tours Transportation	Rumah Makan Restaurant
(1)	(5)	(6)	(7)
1 Silaut	-	...	6
2 Lunang	-	...	6
3 Basa Ampek Balai Tapan	-	...	7
4 Ranah Ampek Hulu Tapan	-	...	3
5 Pancung Soal	-	...	7
6 Airpura	-	...	12
7 Linggo Sari Baganti	-	...	4
8 Ranah Pesisir	-	...	8
9 Lengayang	-	...	8
10 Sutera	-	...	13
11 Batang Kapas	-	...	5
12 IV Jurai	-	...	28
13 Bayang	-	...	18
14 IV Nagari Bayang Utara	-	...	2
15 Koto XI Tarusan	-	...	19
<b>Pesisir Selatan</b>	-	...	<b>163</b>

Catatan/Note:

...

Sumber/Source:

Dinas Pariwisata, Kepemudaan dan Olahraga Kabupaten Pesisir Selatan/ Tourism, Youth and Sports Agency of Pesisir Selatan Regency

**Tabel**  
**Table** 7.2.3

**Arus Wisatawan yang Berkunjung di Kabupaten Pesisir Selatan, 2012-2021**  
**Number of Tourist Coming in Pesisir Selatan Regency, 2012-2021**

<b>Tahun</b> <b>Year</b>	<b>Asing</b> <b>Foreign</b>	<b>Domestik</b> <b>Domestic</b>	<b>Jumlah</b> <b>Total</b>
(1)	(2)	(3)	(4)
2012	476	306 670	307 146
2013	578	587 056	587 634
2014	1 551	1 544 684	1 546 235
2015	1 600	2 000 000	2 001 600
2016	1 500	1 980 000	1 981 500
2017	1 700	2 350 000	2 351 700
2018	1 623	2 479 841	2 481 464
2019	3 650	2 065 863	2 069 513
2020	250	177 033	177 283
2021	-	344 197	344 197

Catatan/Note:

...

Sumber/Source:

Dinas Pariwisata, Kepemudaan dan Olahraga Kabupaten Pesisir Selatan/ *Tourism, Youth and Sports Agency of Pesisir Selatan Regency*

**Tabel**  
**Table** 7.2.4**Jumlah Objek Wisata Menurut Kecamatan dan Jenisnya di Kabupaten Pesisir Selatan, 2021**  
**Number of Tourist Attraction by Subdistrict and Type in Pesisir Selatan Regency, 2021**

<b>Kecamatan Subdistrict</b>	<b>Wisata Alam Natural Tourism</b>	<b>Wisata Bahari Marine Tourism</b>	<b>Wisata Sejarah Historical Tourism</b>	<b>Objek Karya Wisata Field Trip Tourism</b>	<b>Jumlah Total</b>
(1)	(2)	(3)	(4)	(5)	(6)
1 Silaut	-	1	-	-	1
2 Lunang	-	-	1	-	1
3 Basa Ampek Balai Tapan	-	-	-	-	-
4 Ranah Ampek Hulu Tapan	1	-	-	-	1
5 Pancung Soal	-	-	2	-	2
6 Airpura	-	1	1	-	2
7 Linggo Sari Baganti	-	2	-	-	2
8 Ranah Pesisir	2	1	-	-	3
9 Lengayang	1	2	2	-	5
10 Sutera	2	3	-	2	7
11 Batang Kapas	2	3	-	-	5
12 IV Jurai	3	11	1	-	16
13 Bayang	1	1	2	-	4
14 IV Nagari Bayang Utara	1	-	1	-	2
15 Koto XI Tarusan	2	18	1	1	22
<b>Pesisir Selatan</b>	<b>15</b>	<b>43</b>	<b>11</b>	<b>3</b>	<b>72</b>

Catatan/Note: ...

Sumber/Source: Dinas Pariwisata, Kepemudaan dan Olahraga Kabupaten Pesisir Selatan/ Tourism, Youth and Sports Agency of Pesisir Selatan Regency

**Tabel**  
**Table 7.2.5****Daftar Nama , Alamat Objek Wisata Alam dan Jarak dari  
Ibukota Kabupaten Pesisir Selatan, 2021  
Natural Tourism Object's List Name, Address, and Distance  
from Pesisir Selatan Regency, 2021**

<b>Nama Objek Wisata</b> <i>Tourism Object's Name</i>	<b>Alamat</b> <i>Address</i>	<b>Jarak dari Ibukota Kab</b> <i>Distance from Regency's Capital (km)</i>
(1)	(2)	(3)
1 Air Terjun Timbulun	Kec. IV Jurai	1
2 Bukit Langkisau	Kec. IV Jurai	1
3 Pemandian Batu Biduak	Kec. IV Jurai	10
4 Pemandian Lubuk Kuali	Kec. Batang Kapas	15
5 Pemandian Jalamu	Kec. Batang Kapas	15
6 Air Terjun Bayang Sani	Kec. Bayang	20
7 Jembatan Akar	Kec. Bayang Utara	25
8 Bukit Taratak	Kec. Sutera	35
9 Air Terjun Sei Liku	Kec. Ranah Pesisir	70
10 Air Terjun Palangai Gadang	Kec. Ranah Pesisir	80
11 Lubuk Bayang Juara	Kec. Lengayang	60
12 Embung Taratak	Kec. Sutera	40
13 Kawasan Objek Wisata Mande Tarusan	Kec. Koto XI Tarusan	15
14 Air Terjun Sarasah Talang	Kec. IV Jurai	10
15 Air Terjun Siguntur	Kec. Koto XI Tarusan	35

Catatan/Note: ...

Sumber/Source: Dinas Pariwisata, Kepemudaan dan Olahraga Kabupaten Pesisir Selatan/ *Tourism, Youth and Sports Agency of Pesisir Selatan Regency*

**Tabel**  
**Table 7.2.6****Daftar Nama , Alamat Objek Wisata Bahari dan Jarak dari Ibukota Kabupaten Pesisir Selatan, 2021**  
**Marine Tourism Object's List Name, Address, and Distance from Pesisir Selatan Regency, 2021**

Nama Objek Wisata <i>Tourism Object's Name</i>		Alamat <i>Address</i>	Jarak dari Ibukota Kab <i>Distance from Regency's Capital (km)</i>
(1)	(2)	(3)	
1	Pulau Karet	Kec. IV Jurai	0,1
2	Pantai Carocok	Kec. IV Jurai	1
3	Pulau Cingkuak	Kec. IV Jurai	1
4	Pulau Kasiak	Kec. IV Jurai	5
5	Pulau Semangki Gadang	Kec. IV Jurai	5
6	Pulau Semangki Kecil	Kec. IV Jurai	5
7	Pulau Batu Dandang	Kec. IV Jurai	7
8	Pulau Aur Gadang	Kec. IV Jurai	11
9	Palau Aur Ketek	Kec. IV Jurai	13
10	Pulau Peny	Kec. IV Jurai	55
11	Pulau Batu Nago	Kec. Batang Kapas	12
12	Teluk Tempurung	Kec. Batang Kapas	25
13	Pulau Nibung	Kec. Bayang	12
14	Pulau Babi	Kec. Koto XI Tarusan	15
15	Pulau Kumbang	Kec. Koto XI Tarusan	20
16	Pulau Putik Sanggua	Kec. Koto XI Tarusan	22
17	Pulau Setan	Kec. Koto XI Tarusan	24
18	Pulau Setan Kecil	Kec. Koto XI Tarusan	24
19	Pulau Nyamuk	Kec. Koto XI Tarusan	37
20	Pulau Marak Besar	Kec. Koto XI Tarusan	38
21	Pulau Marak Kecil	Kec. Koto XI Tarusan	38
22	Pulau Cubadak	Kec. Koto XI Tarusan	38
23	Pulau Pagang	Kec. Koto XI Tarusan	43

Lanjutan Tabel/*Continued Table 7.2.6*

<b>Nama Objek Wisata</b> <i>Tourism Object's Name</i>		<b>Alamat</b> <i>Address</i>	<b>Jarak dari Ibukota Kab</b> <i>Distance from Regency's Capital (km)</i>
(1)	(2)	(3)	
24	Pulau Bintagor	Kec. Koto XI Tarusan	44
25	Pulau Bintagor Kecil	Kec. Koto XI Tarusan	44
26	Pulau Karsik	Kec. Sutera	32
27	Pulau Gerabak Kecil	Kec. Sutera	35
28	Pulau Gerabak Gadang	Kec. Sutera	40
29	Pulau Gosong	Kec. Lengayang	50
30	Pantai Sumedang	Kec. Ranah Pesisir	68
31	Pulau Beringin	Kec. Linggo Sari	71
32	Pantai Katang-Katang	Kec. Linggo Sari	72
33	Pantai Tan Saridano	Kec. Batang Kapas	28
34	Pantai Batu Kalang	Kec. Koto XI Tarusan	20
35	Pulau Karam	Kec. Koto XI Tarusan	20
36	Pantai Bukit Biawak	Kec. IV Jurai	3
37	Pantai Sambungo	Kec. Silaut	125
38	Pasir Putih	Kec. Lengayang	50
39	Pulau Sironjong Ketek	Kec. Koto XI Tarusan	38
40	Pulau Sironjong Gadang	Kec. Koto XI Tarusan	38
41	Pulau Pamutusan	Kec. Koto XI Tarusan	45
42	Pulau Kapo-Kapo	Kec. Koto XI Tarusan	45
43	Pantai Pulau Rajo	Kec. Air Pura	120

Catatan/Note: ...  
 Sumber/Source: Dinas Pariwisata, Kepemudaan dan Olahraga Kabupaten Pesisir Selatan/ *Tourism, Youth and Sports Agency of Pesisir Selatan Regency*



**Tabel**  
**Table** 7.2.7**Daftar Nama , Alamat Objek Wisata Sejarah dan Jarak dari  
Ibukota Kabupaten Pesisir Selatan, 2021**  
**Historical Tourism Object's List Name, Address, and Distance  
from Pesisir Selatan Regency, 2021**

	<b>Nama Objek Wisata</b> <i>Tourism Object's Name</i>	<b>Alamat</b> <i>Address</i>	<b>Jarak dari Ibukota</b> <b>Kab</b> <i>Distance from</i> <i>Regency's</i> <i>Capital (km)</i>
	(1)	(2)	(3)
1	Benteng Pulau Cingkuak dan Makam Van Kempen	Pulau Cingkuak Nag. Painan Kec. IV Jurai	1
2	Makam H Ilyas Yakub	Kamp Kapencong Nag. Koto Berapak Kec. Bayang	20
3	Situs Kursi Rajo Komplek Makam Sultan Perhimpunan Alam	Kamp Duku Selatan Nag. Duku Kec. Koto XI Tarusan	22
4	Makam Syekh Jamil	Kamp Puluik-Puluik Nag. Puluik-Puluik Kec. Bayang Utara	22
5	Situs Kursi Rajo	Kamp Puluik-Puluik Nag. Puluik-Puluik Kec. Bayang Utara	25
6	Masjid Al-Iman	Kamp Koto Baru Nagari Kambang Kec. Lengayang	62
7	Rumah Percetakan Uang	Kamp. Koto Pulai Nag. Kambang Kec. Lengayang	65
8	Situs Peninggalan Sejarah Kerajaan Inderapura dan Makam Rajo Inderapura	Kamp Muaro Sakai Nagari Inderapura Kec. Pc Soal	113
9	Makam Tuan Berdarah Putih	Kamp Palokan Hilir Nagari Inderapura Kec. Pc Soal	115
10	Rumah Gadang Mande Rubiah Makam Bundo Kandung dan Makam Cindua Mato	Kamp Lubuk Sitepung Nagari Lunang Kec Lunang	160
11	Bangkai Kapal MV. Boelongan	Laut Mandeh, Kec. Koto XI Tarusan	40

Catatan/Note:

...

Sumber/Source:

Dinas Pariwisata, Kepemudaan dan Olahraga Kabupaten Pesisir Selatan/ *Tourism, Youth and Sports Agency of Pesisir Selatan Regency*

**Tabel**  
**Table** 7.2.8

**Daftar Nama , Alamat Objek Karya Wisata dan Jarak dari  
Ibukota Kabupaten Pesisir Selatan, 2021**  
*Field Trip Tourism Object's List Name, Address, and Distance  
from Pesisir Selatan Regency, 2021*

	<b>Nama Objek Wisata</b> <i>Tourism Object's Name</i>	<b>Alamat</b> <i>Address</i>	<b>Jarak dari Ibukota Kab</b> <i>Distance from Regency's Capital (km)</i>
	(1)	(2)	(3)
1	Konservasi Penyu di Pulau Gerabak Kecil	Kec. Sutera	36
2	Penangkaran Hewan Primata di Pulau Marak	Kec. Koto XI Tarusan	38
3	Penangkaran Penyu di Amping Parak	Kec. Sutera	30

Catatan/Note: ...

Sumber/Source: Dinas Pariwisata, Kepemudaan dan Olahraga Kabupaten Pesisir Selatan/ *Tourism, Youth and Sports Agency of Pesisir Selatan Regency*



**BAB**  
**8.**

**TRANSPORTASI  
DAN KOMUNIKASI**

TRANSPORTATION AND  
COMMUNICATION



**TRUCK**  
**1.435 unit**

JUMLAH KENDARAAN WAJIB UJI PALING  
BANYAK DI KAB. PESISIR SELATAN, 2021



**PENJELASAN TEKNIS**

1. Kendaraan bermotor adalah setiap kendaraan yang digerakkan oleh peralatan teknik yang ada pada kendaraan tersebut, biasanya digunakan untuk angkutan orang atau barang di atas jalan raya selain kendaraan yang berjalan di atas rel. Kendaraan bermotor yang dicatat adalah semua jenis kendaraan kecuali kendaraan bermotor TNI/Polri dan Korps Diplomatik.
2. Mobil penumpang adalah setiap kendaraan bermotor yang dilengkapi dengan tempat duduk untuk sebanyak-banyaknya delapan orang, tidak termasuk tempat duduk untuk pengemudi, baik dilengkapi atau tidak dilengkapi bagasi.
3. Mobil bis adalah setiap kendaraan bermotor yang dilengkapi dengan tempat duduk untuk lebih dari delapan orang, tidak termasuk tempat duduk untuk pengemudi, baik dilengkapi atau tidak dilengkapi bagasi.
4. Mobil truk adalah setiap kendaraan bermotor yang digunakan untuk angkutan barang, selain mobil penumpang, mobil bis dan kendaraan bermotor roda dua.
5. Kereta api adalah kendaraan dengan tenaga gerak (listrik, diesel atau tenaga uap) yang berjalan sendiri maupun dirangkaikan dengan kendaraan lain, yang akan atau sedang bergerak di atas rel, terdiri dari kereta penumpang dan kereta barang.
6. Kilometer penumpang adalah jumlah

**TECHNICAL NOTES**

1. *Motor vehicles are any kind of vehicles motorized by machine set up in those vehicles, they are usually used for transporting peoples or goods on roads except vehicles moving along a railway line. The data cover all kinds of motor vehicles except those belong to Indonesia Army Force Indonesian State Police and Diplomatic Corps.*
2. *Passenger cars are any motor vehicles with no more than eight seats, excluding seat for driver, it can be with or without hoot.*
3. *Buses are large passenger cars having seats for more than eight passengers, excluding seat for driver, it can be with or without hoot.*
4. *Trucks are any motor vehicles used to transport goods excluding passenger cars, buses, and motorcycles.*
5. *Train is a coach or a number of coaches joined together, moving along a railway line. It can be passenger train or freight train.*
6. *Passenger kilometer is total kilometers*

- kilometer dari semua penumpang yang berangkat. Besaran ini merupakan penjumlahan jarak asal tujuan masing-masing penumpang.
7. Rata-rata jarak perjalanan per penumpang adalah rata-rata yang ditempuh oleh setiap penumpang, atau jumlah kilometer penumpang dibagi dengan jumlah penumpang berangkat.
  8. Kilometer ton adalah jumlah kilometer semua ton yang diangkut. Besaran ini merupakan hasil penjumlahan jarak asal tujuan masing-masing barang dalam ton.
  9. Rata-rata jarak angkut barang adalah rata-rata jarak yang ditempuh oleh setiap ton barang atau jumlah kilometer ton dibagi dengan ton dimuat.
  10. Kunjungan kapal adalah kapal yang datang di pelabuhan baik untuk berlabuh di perairan maupun bersandar di dermaga.
  11. Gross Ton (GT) adalah volume ruangan kapal dalam m<sup>3</sup>, kecuali terowongan, lubang poros baling-baling, tempat jangkar, dan alas ganda.
  12. Kantor Pos adalah tempat pemberi pelayanan komunikasi tertulis dan atau surat elektronik, layanan paket, layanan logistik, layanan transaksi keuangan, dan layanan keagenan pos untuk kepentingan umum. Rumah pos berfungsi sama seperti kantor pos dan kantor pos pembantu, bedanya rumah pos biasanya terletak di daerah terpencil.
  13. Telekomunikasi adalah setiap
- of all departing passenger. This measurement is the sum of distance between the place of origin and the place of destination taken by all passengers.*
7. *Mean distance of journey per passenger is mean distance taken by each passenger or total of passenger-kilometer divided by the number of departing passengers.*
  8. *Ton-kilometer is total kilometer of all cargoes carried. This is the sum of distance from area of origin to area of destination for each ton of cargoes.*
  9. *Mean distance of cargoes loaded is mean distance of each ton of cargoes loaded or total ton-kilometer divided by total ton of cargoes loaded.*
  10. *Ship call is a ship arriving at a port either for mooring or berthing.*
  11. *Gross Ton (GT) is total volume of all room in a ship (m<sup>3</sup>), excluding the volume of tunnel, the axle of propellers, the anchor, and the chain locker.*
  12. *Post Office is a service provider facility of written communication and or electronic mail, parcel service, logistics services, financial transaction services, and postal services to the public. Postal house has the same function as the post office and subsidiary of post office, the difference is that postal house is usually located in remote areas.*
  13. *Telecommunication includes every*

pemancaran, pengiriman dan atau penerimaan dari setiap informasi dalam bentuk tanda-tanda, isyarat, tulisan, gambar, suara dan bunyi melalui sistem kawat, optik, radio atau sistem elektromagnetik lainnya.

14. Jaringan telekomunikasi adalah rangkaian perangkat telekomunikasi dan kelengkapannya yang digunakan dalam bertelekomunikasi.
15. Telepon tetap kabel dalam Susenas disebut telepon rumah adalah jaringan telekomunikasi menggunakan perangkat telepon tetap dengan kabel yang secara umum diatur oleh standar-standar teknis dengan menggunakan suatu nomor telepon, dikenal pula sebagai Public Switched Telephone Network (PSTN). Pada umumnya dimanfaatkan untuk telepon rumah dan jaringan internet, memiliki kemampuan menghantarkan sinyal dengan kuat dan jelas dengan biaya yang relatif lebih murah.
16. Telepon bergerak seluler adalah perangkat telekomunikasi elektronik yang mempunyai kemampuan dasar yang sama dengan telepon tetap kabel, namun dapat dibawa ke mana-mana (portable, mobile) dan tidak perlu disambungkan dengan jaringan telekomunikasi kabel. Selain berfungsi sebagai telepon, telepon selular modern biasanya mendukung layanan tambahan seperti Short Messages Services (SMS), Multimedia Messages Service (MMS), e-mail dan akses Internet, aplikasi bisnis dan permainan, serta fotografi. Saat ini,

*transmitting, delivering and or receiving from every information of marking, signal, article, picture, sound and voice through strand of wire system, optic, radio or other electromagnetic system.*

14. *Telecommunication network is peripheral network of telecommunication and its equipment used in the means of telecommunication.*
15. *Fixed line telephone based on Susenas called home phone is a telecommunication network using fixed line telephone device which is generally regulated by technical standards, using a phone number, also known as the Public Switched Telephone Network (PSTN). It is generally used for home phone and Internet networks, has the ability to deliver a strong and clear signal with a relatively low cost.*
16. *Cellular mobile phone is an electronic telecommunication device which has the same basic capabilities with fixed cables, but can be taken anywhere (portable, mobile) and does not need to be connected to the wired telecommunications networks. In addition to functioning as a telephone, modern mobile phone typically supports additional services such as Short Messages Services (SMS), Multimedia Messages Service (MMS), e-mail and access to the Internet, business applications and games, as well as photography. Currently, Indonesia has*



Indonesia mempunyai dua sistem jaringan telepon bergerak seluler yaitu Global System for Mobile Telecommunications (GSM) dan CDMA.

*two cellular mobile telephone network system that are GSM (Global System for Mobile Telecommunications) and Code Division Multiple Access (CDMA).*

17. Internet adalah sebuah jaringan komputer publik di seluruh dunia. Internet menyediakan akses ke sejumlah layanan komunikasi termasuk World Wide Web dan membawa email, berita, hiburan dan file data.
  18. Penyiaran Radio mencakup penyiaran sinyal suara melalui studio penyiaran radio dan fasilitas untuk transmisi program yang berhubungan dengan masyarakat, termasuk mengumpulkan dan menyalurkan program melalui kabel atau satelit, internet (stasiun radio internet), termasuk penyiaran data yang terintegrasi dengan penyiaran radio.
  19. Penyiaran dan pemrograman televisi mencakup pembuatan program saluran televisi lengkap dari komponen program yang dibeli (seperti film, dokumenter, dan lain-lain), komponen program yang dihasilkan sendiri (seperti berita lokal, laporan langsung) atau kombinasi keduanya, pemrograman dari saluran video atas dasar permintaan, dan penyiaran data yang diintegrasikan dengan siaran televisi. Program televisi lengkap dapat disiarkan sendiri atau melalui distribusi pihak ke tiga, seperti perusahaan kabel atau provider televisi satelit. Pemrograman dapat bersifat umum atau khusus (misalnya
- 17. The internet is a worldwide public computer network. It provides access to a number of communication services including the World Wide Web and carries e-mail, news, entertainment and data files.*
  - 18. Radio broadcasting includes voice signals broadcasting through radio broadcasting studios and facilities for the programs transmission related to community, including collecting and distributing programs via cable or satellite, internet (internet radio station), including integrated data broadcasting with radio broadcasting.*
  - 19. Broadcasting and television programming includes the manufacture of a complete television channel program from purchased program components (such as films, documentaries, etc.), own produced program components (such as local news, live reports) or a combination of both, the programming of the video channel on the basis of demand, and data broadcasting integrated with television broadcasting. Complete television program can broadcast their own or through a third party distribution, such as cable companies or satellite television providers. Programming can be general or specific (e.g. limited formats such as*

format terbatas seperti program berita, olah raga, pendidikan atau program yang ditujukan untuk anak muda), dapat dibuat dengan bebas tersedia untuk pemakai atau dapat hanya tersedia atas dasar langganan.

20. Penerbitan surat kabar, jurnal, dan buletin/Majalah mencakup usaha penerbitan surat kabar dan surat kabar iklan, jurnal, buletin, majalah umum dan teknis, komik termasuk penerbitan jadwal radio dan televisi, dan sebagainya.
21. Koran atau surat kabar adalah suatu penerbitan yang ringan dan mudah dibuang, biasanya dicetak pada kertas berbiaya rendah yang disebut kertas koran, yang berisi berita-berita terkini dalam berbagai topik. Topiknya bisa berupa even politik, kriminalitas, olahraga, tajuk rencana, dan cuaca. Jenis surat kabar umum biasanya diterbitkan setiap hari, kecuali pada hari-hari libur. Surat kabar sore juga umum di beberapa negara. Selain itu, juga terdapat surat kabar mingguan yang biasanya lebih kecil dan kurang prestisius dibandingkan dengan surat kabar harian dan isinya biasanya lebih bersifat hiburan.
22. Tabloid adalah istilah suatu format surat kabar yang lebih kecil (597 mm × 375 mm) dari ukuran standar koran harian. Istilah ini biasanya dikaitkan dengan penerbitan surat kabar reguler non harian (bisa mingguan, dwimingguan, dll), yang terfokus pada hal-hal yang lebih "tidak serius", terutama masalah selebritas, olah news programs, sports, education or programs aimed at young people), can be made freely available to users or can only available on a subscription basis.
20. Newspapers, journals, and bulletin/magazine publishing include newspapers and newspaper advertisements, journals, bulletin, general and technical magazines, comic, including radio and television schedule publishing, and so on.
21. Newspaper is a lightweight publication but easily disposed of, usually printed on low-cost paper called newsprint, containing the latest news on various topics. Topics can include political events, crime, sports, editorials, and weather. Common types of newspapers are usually published daily, except on holidays. Afternoon newspapers are also common in some countries. In addition, there is also a weekly newspaper that is usually smaller and less prestigious than the daily newspaper and its contents are usually more entertainment.
22. Tabloid is a smaller term format of newspaper (597 mm × 375 mm) than a standard size daily newspaper. This term is usually associated with the publishing of non-daily regular newspapers (can be weekly, biweekly, etc.), which focus on the things that are "not too serious", especially the problem of celebrity, sports, crime, etc.

raga, kriminal, dll.

23. Jurnal adalah majalah yang khusus memuat artikel dalam suatu bidang ilmu tertentu.
24. Buletin adalah publikasi organisasi yang mengangkat perkembangan suatu topik atau aspek tertentu dan diterbitkan/dipublikasikan secara teratur (berkala) dalam waktu yang relatif singkat (harian hingga bulanan). Buletin ditujukan kepada khalayak yang lebih sempit, yang berkaitan dengan bidang tertentu saja. Tulisan dalam buletin umumnya singkat dan padat (mirip berita), menggunakan bahasa yang formal, dan banyak istilah teknis berkaitan dengan bidang tersebut.
23. *Journal is a special magazine that publish an article in a particular field of science.*
24. *Bulletin is a publication of an organization that raised the development of a particular topic or aspect and issued/published regularly (periodically) in a relatively short time (daily to monthly). Bulletin is addressed to a narrower audience, which relates to a particular field. Posts in bulletin are generally short and concise (similar to news), using formal language and a lot of technical terms related to the field.*

## 8.1 TRANSPORTASI/TRANSPORTATION

**Tabel 8.1.1** Jumlah Kendaraan Wajib Uji Menurut Bulan dan Jenis Kendaraan di Kabupaten Pesisir Selatan, 2021  
**Number of Test-required Vehicles by Month and Type of Vehicles in Pesisir Selatan Regency, 2021**

Bulan Month	Mobil Penumpang Passenger Car	Bus Bus		Truk Truck	
		Umum Public	Tidak Umum Private	Umum Public	Tidak Umum Private
(1)	(2)	(3)	(4)	(5)	(6)
1 Januari/January	12	28	6	621	807
2 Februari/February	12	28	6	622	807
3 Maret/March	12	28	6	622	807
4 April/April	12	28	6	622	807
5 Mei/May	12	28	6	623	807
6 Juni/June	12	28	6	624	807
7 Juli/July	12	28	6	624	807
8 Agustus/August	12	28	6	624	807
9 September/September	12	28	6	625	807
10 Oktober/October	12	28	6	626	807
11 November/November	12	28	6	626	808
12 Desember/December	12	28	6	626	809
<b>Akhir Tahun/ End of Year</b>	<b>12</b>	<b>28</b>	<b>6</b>	<b>626</b>	<b>809</b>

Lanjutan Tabel/*Continued Table* 8.1.1

	Bulan <i>Month</i>	Tempelan <i>Attached</i>		Gandengan <i>Trailers</i>		Jumlah <i>Total</i>
		Umum <i>Public</i>	Tidak Umum <i>Private</i>	Umum <i>Public</i>	Tidak Umum <i>Private</i>	
	(1)	(7)	(8)	(9)	(10)	(11)
1	Januari/ <i>January</i>	-	-	-	-	1 474
2	Februari/ <i>February</i>	-	-	-	-	1 475
3	Maret/ <i>March</i>	-	-	-	-	1 475
4	April/ <i>April</i>	-	-	-	-	1 475
5	Mei/ <i>May</i>	-	-	-	-	1 476
6	Juni/ <i>June</i>	-	-	-	-	1 477
7	Juli/ <i>July</i>	-	-	-	-	1 477
8	Agustus/ <i>August</i>	-	-	-	-	1 477
9	September/ <i>September</i>	-	-	-	-	1 478
10	Oktober/ <i>October</i>	-	-	-	-	1 479
11	November/ <i>November</i>	-	-	-	-	1 480
12	Desember/ <i>December</i>	-	-	-	-	1 481
	<b>Akhir Tahun/<i>End of Year</i></b>	-	-	-	-	<b>1 481</b>

Catatan/Note: ...

Sumber/Source: Dinas Perhubungan Kabupaten Pesisir Selatan/*Transportation Office of Pesisir Selatan Regency*

**Tabel**  
**Table** 8.1.2**Arus Penumpang yang Datang dan Pergi Menurut Bulan  
di Kabupaten Pesisir Selatan, 2021**  
*Passenger Inflow and Outflow by Month in Pesisir Selatan  
Regency, 2021*

<b>Bulan</b> <b>Month</b>	<b>Datang (Orang)</b> <b>Incoming (People)</b>	<b>Pergi (Orang)</b> <b>Outgoing (People)</b>
(1)	(2)	(3)
Januari/January	2 093	2 093
Februari/February	5 030	5 030
Maret/March	11 482	11 482
April/April	4 106	4 106
Mei/May	15 694	15 696
Juni/June	33 804	33 800
Juli/July	19 003	19 003
Agustus/August	8 270	8 262
September/September	6 638	6 638
Oktober/October	6 008	6 008
November/November	7 136	7 136
Desember/December	12 564	12 564
<b>Jumlah/Total</b>	<b>131 828</b>	<b>131 818</b>

Catatan/Note: ...

Sumber/Source: Dinas Perhubungan Kabupaten Pesisir Selatan/Transportation Office of Pesisir Selatan Regency

**Tabel**  
**Table** 8.1.3

**Panjang Jalan Kabupaten Menurut Kecamatan dan Kondisi Jalan di Kabupaten Pesisir Selatan (km), 2021**  
***Length of Regency Road by Sub-District and Condition in Pesisir Selatan Regency (km), 2021***

Kecamatan <i>Subdistrict</i>	Kodisi Jalan <i>Condition of Road</i>				Jumlah <i>Total</i>
	Baik <i>Good</i>	Sedang <i>Fair</i>	Rusak <i>Damaged</i>	Rusak Berat <i>Severely Damaged</i>	
(1)	(2)	(3)	(4)	(5)	(6)
1 Silaut	33,74	38,08	61,42	105,76	239,00
2 Lunang	24,70	19,95	78,80	189,55	313,00
3 Basa Ampek Balai Tapan	10,16	8,60	7,80	41,45	68,00
4 Ranah Ampek Hulu Tapan	6,15	2,15	9,85	39,65	57,80
5 Pancung Soal	11,36	7,20	33,40	56,42	108,38
6 Airpura	22,78	14,30	40,73	77,39	155,20
7 Linggo Sari Baganti	80,13	14,35	50,72	72,30	217,50
8 Ranah Pesisir	62,25	25,96	21,20	41,19	150,60
9 Lengayang	109,75	24,73	38,77	90,90	264,15
10 Sutera	64,41	23,95	20,70	93,14	202,20
11 Batang Kapas	46,55	17,95	7,60	37,81	109,90
12 IV Jurai	87,49	10,34	4,75	48,17	150,75
13 Bayang	82,95	19,75	1,40	22,70	126,80
14 IV Nagari Bayang Utara	6,32	9,35	0,25	24,09	40,00
15 Koto XI Tarusan	69,39	18,90	5,25	36,36	129,90
<b>Jumlah / Total</b>	<b>689,47</b>	<b>252,28</b>	<b>382,85</b>	<b>1 008,58</b>	<b>2 333,18</b>

Catatan/Note: ...

Sumber/Source: Dinas Pekerjaan Umum dan Tata Ruang Kabupaten Pesisir Selatan/*Public Work and Spatial Planning Agency of Pesisir Selatan*

**Tabel**  
**Table** 8.1.4**Panjang Jalan Kabupaten Menurut Kecamatan dan Permukaan Jalan di Kabupaten Pesisir Selatan (km), 2021**  
***Length of Regency Road by Sub-District and Road Surface in Pesisir Selatan Regency (km), 2021***

Kecamatan <i>Subdistrict</i>	Permukaan Jalan <i>Type of Surface</i>				Jumlah <i>Total</i>
	Aspal <i>Asphalt</i>	Kerikil <i>Gravel</i>	Beton <i>Concrete</i>	Tanah/ <i>Soil</i>	
(1)	(2)	(3)	(4)	(5)	(6)
1 Silaut	39,69	105,96	3,35	90,00	239,00
2 Lunang	29,30	101,30	2,60	179,80	313,00
3 Basa Ampek Balai Tapan	16,16	30,25	5,10	16,50	68,00
4 Ranah Ampek Hulu Tapan	4,45	11,75	5,80	35,80	57,80
5 Pancung Soal	10,76	50,17	9,30	38,15	108,38
6 Airpura	26,18	79,69	3,93	45,40	155,20
7 Linggo Sari Baganti	88,30	62,57	4,93	61,70	217,50
8 Ranah Pesisir	64,66	48,80	22,09	15,05	150,60
9 Lengayang	101,69	64,38	34,04	64,05	264,15
10 Sutera	64,76	80,74	10,10	46,60	202,20
11 Batang Kapas	48,25	29,91	20,85	10,90	109,90
12 IV Jurai	86,50	8,57	15,93	39,75	150,75
13 Bayang	70,50	11,50	28,70	16,10	126,80
14 IV Nagari Bayang Utara	5,90	7,40	11,70	15,00	40,00
15 Koto XI Tarusan	52,59	7,40	37,50	32,41	129,90
<b>Jumlah / Total</b>	<b>709,68</b>	<b>700,38</b>	<b>215,91</b>	<b>707,21</b>	<b>2 333,18</b>

Catatan/Note:

...

Sumber/Source: Dinas Pekerjaan Umum dan Tata Ruang Kabupaten Pesisir Selatan/*Public Work and Spatial Planning Agency of Pesisir Selatan*



**Tabel 8.1.5** Panjang Jalan Provinsi Menurut Kecamatan dan Kondisi Jalan di Kabupaten Pesisir Selatan (km), 2020  
**Length of Provincial Road by Sub-District and Condition in Pesisir Selatan Regency (km), 2020**

Kecamatan Subdistrict	Kodisi Jalan Condition of Road				Jumlah Total
	Baik Good	Sedang Fair	Rusak Damaged	Rusak Berat Severely Damaged	
(1)	(2)	(3)	(4)	(5)	(6)
1 Silaut	-	-	-	-	-
2 Lunang	-	-	-	-	-
3 Basa Ampek Balai Tapan	-	-	-	-	-
4 Ranah Ampek Hulu Tapan	-	-	-	-	-
5 Pancung Soal	4,50	3,00	-	-	7,50
6 Airpura	-	-	-	-	-
7 Linggo Sari Baganti	-	-	-	-	-
8 Ranah Pesisir	-	-	-	-	-
9 Lengayang	-	-	-	-	-
10 Sutera	1,20	6,30	7,10	14,40	29,00
11 Batang Kapas	-	-	-	-	-
12 IV Jurai	0,30	0,65	-	-	0,95
13 Bayang	13,00	-	0,80	-	13,80
14 IV Nagari Bayang Utara	16,10	-	-	-	16,10
15 Koto XI Tarusan	24,20	-	-	-	24,20
<b>Jumlah / Total</b>	<b>59,30</b>	<b>9,95</b>	<b>7,90</b>	<b>14,40</b>	<b>91,55</b>

Catatan/Note: ...  
 Sumber/Source: Dinas PU dan Tata Ruang Provinsi Sumatera Barat, UPTD Wilayah VI Painan/ Public Work and Spatial Planning Agency of Sumatera Barat Province

**Tabel**  
**Table** 8.1.6

**Panjang Jalan Negara Menurut Kecamatan dan Kondisi Jalan di Kabupaten Pesisir Selatan (km), 2021**  
*Length of State Road by Sub-District and Condition in Pesisir Selatan Regency (km), 2021*

Kecamatan Subdistrict	Kodisi Jalan Condition of Road				Jumlah Total
	Baik Good	Sedang Fair	Rusak Damaged	Rusak Berat Severely Damaged	
(1)	(2)	(3)	(4)	(5)	(6)
1 Silaut	...	...	...	...	...
2 Lunang	...	...	...	...	...
3 Basa Ampek Balai Tapan	...	...	...	...	...
4 Ranah Ampek Hulu Tapan	...	...	...	...	...
5 Pancung Soal	...	...	...	...	...
6 Airpura	...	...	...	...	...
7 Linggo Sari Baganti	...	...	...	...	...
8 Ranah Pesisir	...	...	...	...	...
9 Lengayang	...	...	...	...	...
10 Sutera	...	...	...	...	...
11 Batang Kapas	...	...	...	...	...
12 IV Jurai	...	...	...	...	...
13 Bayang	...	...	...	...	...
14 IV Nagari Bayang Utara	...	...	...	...	...
15 Koto XI Tarusan	...	...	...	...	...
<b>Jumlah / Total</b>	...	...	...	...	...

Catatan/Note: ...

Sumber/Source: Balai Pelaksanaan Jalan Nasional III Satker Pelaksanaan Jalan Nasional WilayahII Provinsi Sumatera Barat/ State Work Office III, West Sumatera Province

**Tabel** 8.1.7 **Panjang Jalan Negara Menurut Kecamatan dan Permukaan Jalan di Kabupaten Pesisir Selatan (km), 2021**  
**Length of State Road by Sub-District and Road Surface in Pesisir Selatan Regency (km), 2021**

Kecamatan Subdistrict	Permukaan Jalan Type of Surface				Jumlah Total
	Aspal Asphalt	Kerikil Gravel	Beton Concrete	Tanah Soil	
(1)	(2)	(3)	(4)	(5)	(6)
1 Silaut	...	...	...	...	...
2 Lunang	...	...	...	...	...
3 Basa Ampek Balai Tapan	...	...	...	...	...
4 Ranah Ampek Hulu Tapan	...	...	...	...	...
5 Pancung Soal	...	...	...	...	...
6 Airpura	...	...	...	...	...
7 Linggo Sari Baganti	...	...	...	...	...
8 Ranah Pesisir	...	...	...	...	...
9 Lengayang	...	...	...	...	...
10 Sutera	...	...	...	...	...
11 Batang Kapas	...	...	...	...	...
12 IV Jurai	...	...	...	...	...
13 Bayang	...	...	...	...	...
14 IV Nagari Bayang Utara	...	...	...	...	...
15 Koto XI Tarusan	...	...	...	...	...
<b>Jumlah / Total</b>	...	...	...	...	...

Catatan/Note: ...

Sumber/Source: Balai Pelaksanaan Jalan Nasional III Satker Pelaksanaan Jalan Nasional WilayahII Provinsi Sumatera Barat/ State Work Office III, West Sumatera Province

**Tabel 8.1.8** Panjang Jalan Menurut Status Kewenangan dan Kondisi Jalan di Kabupaten Pesisir Selatan (km), 2021  
*Length of Road by Authority and Condition in Pesisir Selatan Regency (km), 2021*

Status Kewenangan <i>Authority Status</i>	Kodisi Jalan <i>Condition of Road</i>				Jumlah <i>Total</i>
	Baik <i>Good</i>	Sedang <i>Fair</i>	Rusak <i>Damaged</i>	Rusak Berat <i>Severely Damaged</i>	
(1)	(2)	(3)	(4)	(5)	(6)
1 Jalan Negara	...	...	...	...	...
2 Jalan Provinsi*	59,30	9,95	7,90	14,40	91,55
3 Jalan Kabupaten	718,11	255,56	382,64	976,87	2 333,18
<b>Jumlah / Total</b>	<b>777,41</b>	<b>265,51</b>	<b>390,54</b>	<b>991,27</b>	<b>2 424,73</b>

Catatan/Note: \*Panjang jalan provinsi adalah data tahun 2020

Sumber/Source: Dinas Pekerjaan Umum dan Tata Ruang Kabupaten Pesisir Selatan dan Balai Pelaksanaan Jalan Nasional III Satker Pelaksanaan Jalan Nasional WilayahII Provinsi Sumatera Barat/ *Public Work and Spatial Planning Agency of Pesisir Selatan and State Work Office III, Sumatera Barat Region*

**Tabel 8.1.9** Jumlah Jembatan Pada Ruas Jalan Provinsi Menurut Kecamatan di Kabupaten Pesisir Selatan, 2020  
**Table** *Number of Bridge on Provincial Road by Sub-District in Pesisir Selatan Regency, 2020*

Kecamatan Subdistrict	Banyaknya Number (buah/ unit)	Panjangnya Length (m)
(1)	(2)	(3)
1 Silaut	-	-
2 Lunang	-	-
3 Basa Ampek Balai Tapan	-	-
4 Ranah Ampek Hulu Tapan	-	-
5 Pancung Soal	-	-
6 Airpura	1	10,40
7 Linggo Sari Baganti	-	-
8 Ranah Pesisir	-	-
9 Lengayang	-	-
10 Sutera	13	128,00
11 Batang Kapas	-	-
12 IV Jurai	-	-
13 Bayang	6	76,00
14 IV Nagari Bayang Utara	3	26,50
15 Koto XI Tarusan	24	459,10
<b>Jumlah / Total</b>	<b>47</b>	<b>700,00</b>

Catatan/Note: ...

Sumber/Source: Dinas PU dan Tata Ruang Provinsi Sumatera Barat, UPTD Wilayah VI Painan/ *Public Work and Spatial Planning Agency of Sumatera Barat Province*

**Tabel 8.1.10** Jumlah Jembatan Pada Ruas Jalan Negara Menurut Kecamatan di Kabupaten Pesisir Selatan, 2021  
**Number of Bridge on State Road by Sub-District in Pesisir Selatan Regency, 2021**

Kecamatan Subdistrict	Banyaknya Number (buah/ unit)	Panjangnya Length (m)
(1)	(2)	(3)
1 Silaut	...	...
2 Lunang	...	...
3 Basa Ampek Balai Tapan	...	...
4 Ranah Ampek Hulu Tapan	...	...
5 Pancung Soal	...	...
6 Airpura	...	...
7 Linggo Sari Baganti	...	...
8 Ranah Pesisir	...	...
9 Lengayang	...	...
10 Sutera	...	...
11 Batang Kapas	...	...
12 IV Jurai	...	...
13 Bayang	...	...
14 IV Nagari Bayang Utara	...	...
15 Koto XI Tarusan	...	...
<b>Jumlah / Total</b>	...	...

Catatan/Note: ...

Sumber/Source: Balai Pelaksanaan Jalan Nasional III Satker Pelaksanaan Jalan Nasional WilayahII Provinsi Sumatera Barat/ State Work Office III, Sumatera Barat Region

## 8.2 KOMUNIKASI COMMUNICATION

**Tabel 8.2.1** Jumlah Kantor Pos Pembantu Menurut Kecamatan di Kabupaten Pesisir Selatan, 2018–2021  
*Number of Post Offices Subsidiaries by Subdistrict in Pesisir Selatan Regency, 2018–2021*

Kecamatan Subdistrict	2018	2019	2020	2021
(1)	(2)	(3)	(4)	(5)
Silaut	-	-	-	-
Lunang	1	1	1	1
Basa Ampek Balai Tapan	1	1	1	1
Ranah Ampek Hulu Tapan	-	-	-	-
Pancung Soal	1	1	1	1
Airpura	-	-	-	-
Linggo Sari Baganti	-	-	-	-
Ranah Pesisir	1	1	1	1
Lengayang	1	1	1	1
Sutera	-	-	-	-
Batang Kapas	1	1	1	1
IV Jurai	1	1	1	1
Bayang	1	1	1	1
IV Nagari Bayang Utara	-	-	-	-
Koto XI Tarusan	1	1	1	1
<b>Pesisir Selatan</b>	<b>9</b>	<b>9</b>	<b>9</b>	<b>9</b>

Catatan/Note: ...  
Sumber/Source: Kantor Pos Painan/Post Office of Painan

**Tabel**  
**Table 8.2.2****Jumlah Surat Pos yang Dikirim dan Diterima Melalui Kantor Pos dan Giro di Kabupaten Pesisir Selatan, 2021**  
**Number of Letter Sent and Received by Post Office in Pesisir Selatan Regency, 2021**

Kecamatan <i>Subdistrict</i>	Paket Pos Biasa <i>Ordinary Packages</i>		Surat Tercatat <i>Registered Mail</i>	
	Kirim <i>Sent</i>	Terima <i>Received</i>	Kirim <i>Sent</i>	Terima <i>Received</i>
(1)	(2)	(3)	(4)	(5)
1 Lunang	2	-	813	1 087
2 Tapan	1	-	689	623
3 Indrapura	4	-	727	780
4 Balai Selasa	-	-	1 558	1 339
5 Kambang	10	-	1 060	1 138
6 Ps. Kuok	-	-	888	1 575
7 Painan	38	-	6 057	3 354
8 Bayang	13	-	1 034	1 004
9 Tarusan	-	-	770	823
<b>Jumlah / Total</b>	<b>68</b>	<b>-</b>	<b>8 260</b>	<b>15 986</b>



Lanjutan Tabel/ Continued Table 8.2.2

Kecamatan Subdistrict	Surat Terdaftar Listed Mail		Jumlah Total	
	Kirim Sent	Terima Received	Kirim Sent	Terima Received
(1)	(6)	(7)	(8)	(9)
1 Lunang I	-	-	815	1 087
2 Tapan	-	-	690	623
3 Indrapura	-	-	731	780
4 Balai Selasa	81	-	1 639	1 339
5 Kambang	-	-	1 070	1 138
6 Ps. Kuok	-	-	888	1 575
7 Painan	17 943	3 358	24 038	6 712
8 Bayang	-	-	1 047	1 004
9 Tarusan	1	-	771	823
<b>Jumlah / Total</b>	<b>18 025</b>	<b>3 358</b>	<b>31 689</b>	<b>15 081</b>

Catatan/Note:

...

Sumber/Source:

Kantor Pos Painan/Post Office of Painan

**Tabel**  
**Table** 8.2.3

**Jumlah Paket Pos dan Surat Kilat Pos yang Dikirim dan Diterima Melalui Kantor Pos dan Giro di Kabupaten Pesisir Selatan, 2021**  
**Number of Packages and Express Mail Sent and Received by Post Office in Pesisir Selatan Regency, 2021**

Kantor Pos Post Office	Pos Kilat Khusus Special Express Mails	Pos Ekpress Express Mails	Jumlah Total	
	Kirim Sent	Kirim Sent	Kirim Sent	Terima Received*
(1)	(2)	(3)	(4)	(5)
1 Lunang I	147	432	579	1 078
2 Tapan	101	379	480	617
3 Indrapura	52	331	383	768
4 Balai Selasa	278	849	1 127	1 329
5 Kambang	183	588	771	1 133
6 Ps. Kuok	197	418	615	1 569
7 Painan	919	2 759	3 678	3 357
8 Bayang	112	570	682	1 001
9 Tarusan	96	395	491	821
<b>Jumlah / Total</b>	<b>2 085</b>	<b>6 721</b>	<b>8 806</b>	<b>11 673</b>

Catatan/Note: \*Jumlah terima adalah jumlah terima pos kilat khusus dan pos ekpress  
Sumber/Source: Kantor Pos Painan/Post Office of Painan

**Tabel**  
**Table 8.2.4****Jumlah Penerimaan dan Pengeluaran Giro & Cek Pos Kantor Pos dan Giro di Kabupaten Pesisir Selatan, 2021**  
**Income and Expenditure of Postal Check and Giro by Post Office in Pesisir Selatan Regency, 2021**

Kantor Pos Post Office	Diterima Received		Dibayar Paid	
	Giro & Cek Pos Current Account & Postal Check (Lembar/ Sheet)	Nominal (Rp. 000)	Giro & Cek Pos Current Account & Postal Check (Lembar/ Sheet)	Nominal (Rp. 000)
(1)	(2)	(3)	(4)	(5)
1 Lunang I	...	...	...	...
2 Tapan	...	...	...	...
3 Indrapura	...	...	...	...
4 Balai Selasa	...	...	...	...
5 Kambang	...	...	...	...
6 Ps. Kuok	...	...	...	...
7 Painan	...	...	...	...
8 Bayang	...	...	...	...
9 Tarusan	...	...	...	...
<b>Jumlah / Total</b>	...	...	...	...

Catatan/Note: ...

Sumber/Source: Kantor Pos Painan/Post Office of Painan

**Tabel**  
**Table** 8.2.5

**Jumlah Wesel Pos Yang Dikirim dan Diterima Kantor Pos di Kabupaten Pesisir Selatan, 2021**  
**The Amount of Money Orders Sent and Received by Post Office in Pesisir Selatan Regency, 2021**

Kantor Pos Post Office	Diterima Received		Dibayar Paid	
	Wesel Pos Postal Money Order (Lembar/ Sheet)	Nominal (Rp. 000)	Wesel Pos Postal Money Order (Lembar/ Sheet)	Nominal (Rp. 000)
(1)	(2)	(3)	(4)	(5)
1 Lunang I	383	3 088 523 000	68	61 288 000
2 Tapan	57	245 667 000	318	383 984 100
3 Indrapura	87	81 298 000	227	538 378 184
4 Balai Selasa	117	380 513 000	600	602 799 400
5 Kambang	92	204 443 000	533	699 660 713
6 Ps. Kuok	110	115 890 000	439	452 845 269
7 Painan	1 128	3 185 173 018	671	773 075 459
8 Bayang	86	76 103 000	410	583 952 650
9 Tarusan	153	269 203 500	756	1 285 451 658
<b>Jumlah / Total</b>	<b>2 213</b>	<b>7 646 813 518</b>	<b>4 022</b>	<b>5 381 435 433</b>

Catatan/Note: ...

Sumber/Source: Kantor Pos Painan/Post Office of Painan

**Tabel 8.2.6** Jumlah Menara Telekomunikasi Menurut Perusahaan Menara di Kabupaten Pesisir Selatan dirinci Menurut Kecamatan, 2021  
*Number of Telecommunication Tower in Pesisir Selatan Regency by Company and Sub Districts, 2021*

Kecamatan Subdistrict	Perusahaan Menara Telekomunikasi Telecommunications Tower Company				
	PT. Telekomu nikasi Seluler, Tbk	PT. Indosat	PT. Daya Mitra Telekomu nikasi	PT. Tower Bersama Group	Centratama
(1)	(2)	(3)	(4)	(5)	(6)
1 Silaut	2	-	3	-	1
2 Lunang	2	-	3	1	-
3 Basa Ampek Balai Tapan	1	-	1	2	-
4 Ranah Ampek Hulu Tapan	-	-	-	2	-
5 Pancung Soal	4	-	5	-	-
6 Airpura	-	-	1	1	-
7 Linggo Sari Baganti	2	-	3	3	1
8 Ranah Pesisir	3	-	4	2	1
9 Lengayang	5	-	6	2	1
10 Sutera	2	-	7	2	1
11 Batang Kapas	3	-	7	1	2
12 IV Jurai	3	-	9	4	3
13 Bayang	2	-	1	2	3
14 IV Nagari Bayang Utara	3	-	-	-	-
15 Koto XI Tarusan	4	-	12	3	1
<b>Jumlah / Total</b>	<b>36</b>	<b>-</b>	<b>62</b>	<b>25</b>	<b>14</b>

Lanjutan Tabel/ *Continued Table* 8.2.6

Kecamatan <i>Subdistrict</i>	Perusahaan Menara Telekomunikasi <i>Telecommunications Tower Company</i>				Jumlah <i>Total</i>
	PT. Corona Telecommu- nication Service	PT. Solusi Tunas Pratama	PT. XL Axiata	PT. Protelindo	
(1)	(7)	(8)	(9)	(10)	(11)
1 Silaut	-	1	-	-	7
2 Lunang	-	-	-	1	7
3 Basa Ampek Balai Tapan	-	-	-	1	5
4 Ranah Ampek Hulu Tapan	-	-	-	1	3
5 Pancung Soal	-	1	-	2	12
6 Airpura	-	-	-	2	4
7 Linggo Sari Baganti	-	1	-	2	12
8 Ranah Pesisir	-	1	-	2	13
9 Lengayang	-	-	-	5	19
10 Sutera	-	-	-	3	15
11 Batang Kapas	-	-	1	1	15
12 IV Jurai	-	-	-	6	25
13 Bayang	-	1	-	2	11
14 IV Nagari Bayang Utara	-	-	-	-	3
15 Koto XI Tarusan	-	2	-	6	28
<b>Jumlah / Total</b>	-	<b>7</b>	<b>1</b>	<b>34</b>	<b>179</b>

Catatan/Note: ...  
 Sumber/Source: Dinas Komunikasi dan Informasi Kabupaten Pesisir Selatan/ *Communication and Information Agency of Pesisir Selatan Regency*

**Tabel**  
**Table** 8.2.7

**Jumlah Nagari dan Kampung Tanpa Sinyal Seluler di Kabupaten Pesisir Selatan Dirinci Menurut Kecamatan, 2021**  
**Number of Village and Sub-Village without Cellular Signal in Pesisir Selatan Regency by Sub Districts, 2021**

<b>Kecamatan</b> <b>Subdistrict</b>	<b>Jumlah Nagari</b> <b>Number of Village</b>	<b>Jumlah Kampung</b> <b>Number of Sub-Village</b>
(1)	(2)	(3)
1 Silaut	2	4
2 Lunang	1	1
3 Basa Ampek Balai Tapan	-	-
4 Ranah Ampek Hulu Tapan	1	2
5 Pancung Soal	-	-
6 Airpura	3	5
7 Linggo Sari Baganti	2	2
8 Ranah Pesisir	3	3
9 Lengayang	1	2
10 Sutera	3	6
11 Batang Kapas	1	1
12 IV Jurai	-	-
13 Bayang	-	-
14 IV Nagari Bayang Utara	4	10
15 Koto XI Tarusan	1	1
<b>Jumlah / Total</b>	<b>22</b>	<b>37</b>

Catatan/Note: ...  
Sumber/Source: Dinas Komunikasi dan Informasi Kabupaten Pesisir Selatan/ *Communication and Information Agency of Pesisir Selatan Regency*

**Tabel**  
**Table** 8.2.8

**Jumlah Layanan WiFi Gratis Menurut Kecamatan di Kabupaten Pesisir Selatan, 2021**  
**Number of Free Wifi Services in Pesisir Selatan Regency by Sub Districts, 2021**

Kecamatan Subdistrict		Jumlah WiFi Number of WiFi
(1)	(2)	
1	Silaut	1
2	Lunang	1
3	Basa Ampek Balai Tapan	1
4	Ranah Ampek Hulu Tapan	-
5	Pancung Soal	-
6	Airpura	-
7	Linggo Sari Baganti	-
8	Ranah Pesisir	1
9	Lengayang	-
10	Sutera	-
11	Batang Kapas	-
12	IV Jurai	8
13	Bayang	-
14	IV Nagari Bayang Utara	-
15	Koto XI Tarusan	2
<b>Jumlah / Total</b>		<b>14</b>

Catatan/Note: ...

Sumber/Source: Dinas Komunikasi dan Informasi Kabupaten Pesisir Selatan/ *Communication and Information Agency of Pesisir Selatan Regency*



**Tabel 8.2.9** Jumlah Aplikasi Elektronik Government (E-Government) Pemerintah Kabupaten Pesisir Selatan, 2021  
**Table** 8.2.9 Number of Pesisir Selatan Regency E-Government Applications, 2021

<b>Jenis Layanan</b>		<b>Jumlah Aplikasi</b>
<b>Type of Services</b>		<b>Number of Applications</b>
(1)		(2)
1	Sektor Pendidikan	4
2	Sektor Kesehatan	3
3	Sektor Pekerjaan Umum dan Tata Ruang	2
4	Sektor Sosial	4
5	Sektor Ketentraman dan Ketertiban Umum dan Perlindungan Masyarakat	-
6	Sektor Tenaga Kerja	-
7	Sektor Pertanahan	-
8	Sektor Lingkungan Hidup	-
9	Sektor Administrasi Kependudukan dan Pencatatan Sipil	3
10	Sektor Perhubungan	1
11	Sektor Komunikasi dan Informatika	13
12	Sektor Pemberdayaan Masyarakat dan Desa	-
13	Sektor Perizinan	3
14	Sektor Kebudayaan	-
15	Sektor Perpustakaan dan Arsip	1
16	Sektor Persandian	-
17	Sektor Koperasi, Usaha Kecil dan Menengah	-
18	Sektor Penanaman Modal	1
19	Sektor Statistik	2
20	Sektor Administrasi dan Manajemen Umum	12
21	Sektor Administrasi Legislasi	1
22	Sektor Manajemen Pembangunan	5
23	Sektor Manajemen Keuangan	11
24	Sektor Manajemen Kepegawaian	8
<b>Jumlah / Total</b>		<b>74</b>

Catatan/Note: ...

Sumber/Source: Dinas Komunikasi dan Informasi Kabupaten Pesisir Selatan/ Communication and Information Agency of Pesisir Selatan Regency

# BAB 9.

# PERBANKAN & KOPERASI

BANKING AND COOPERATIVE

JUMLAH BANK DI  
KAB. PESISIR SELATAN,  
2021

JUMLAH KOPERASI  
DI KAB. PESISIR  
SELATAN, 2021

311

41





**PENJELASAN TEKNIS**

1. Data statistik perbankan bersumber dari Bank Indonesia dan Otoritas Jasa Keuangan.
2. Kantor bank terdiri dari kantor cabang (KC) , kantor cabang pembantu (KCP) dan kantor dibawah KCP.
3. Data perkoperasian bersumber dari Dinas Koperasi, UMKM dan Tenaga Kerja. Data koperasi yang disajikan meliputi: a. Jumlah usaha koperasi, b. Volume usaha koperasi, c. Sisa hasil usaha.
4. Koperasi adalah badan usaha yang beranggotakan orang seorang atau badan hukum koperasi dengan melandaskan kegiatannya berdasarkan prinsip koperasi sekaligus sebagai gerakan ekonomi rakyat yang berdasar atas asas kekeluargaan
5. Sisa hasil usaha koperasi merupakan pendapatan koperasi yang diperoleh dalam satu tahun buku dikurangi dengan biaya, penyusutan, dan kewajiban lainnya termasuk pajak dalam tahun buku yang bersangkutan.

**TECHNICAL NOTES**

1. *Banking statistics are obtained from the Bank Indonesia and Financial Services Authority.*
2. *Bank office consist of branch office (KC), sub branch office (KCP) and offices under KCP.*
3. *Cooperatives SMME and Manpower. Types of cooperatives data include : a. Number of cooperatives, b. Asset scale of cooperative, c. Net profit.*
4. *Cooperative is an establishment that its members are people or establishments with legal status of cooperative and its activities based on people economic movement.*
5. *Net profit of cooperative is gross income in one year minus expenses, depreciation, and other liabilities including taxes in current year.*

## 9.1 PERBANKAN BANKING

**Tabel** 9.1.1 **Jumlah Kantor Bank dan Jaringan Kantor Bank Menurut Kelompok Bank di Kabupaten Pesisir Selatan, 2020 dan 2021**  
**Number of Banks and Offices by Group in Pesisir Selatan Regency, 2020 and 2021**

Kecamatan <i>Subdistrict</i>	2020			
	KP	KC	KCP	KK
(1)	(2)	(3)	(4)	(5)
Bank Umum Konvensional/ <i>Conventional-based Commercial Banks</i>	-	3	21	16
Bank Persero/ <i>State Banks</i>	-	1	16	12
Bank Pembangunan Daerah/ <i>Regional Government Banks</i>	-	2	4	3
Bank Swasta/ <i>Private Bank</i>	-	-	1	1
Bank Asing/ <i>Foreign Bank</i>	-	-	-	-
Bank Umum Syariah/ <i>Sharia-based Commercial Bank</i>	-	-	1	-
Banks Swasta Nasional/ <i>Private National Banks</i>	-	-	1	-
Bank Pembangunan Daerah/ <i>Regional Government Banks</i>	-	-	-	-
<b>Pesisir Selatan</b>	<b>-</b>	<b>3</b>	<b>22</b>	<b>16</b>

Lanjutan Tabel/*Continued Table 9.1.1*

Kecamatan <i>Subdistrict</i>	2021			
	KP	KC	KCP	KK
(1)	(6)	(7)	(8)	(9)
Bank Umum Konvensional/ <i>Conventional-based Commercial Banks</i>	-	3	37	-
Bank Persero/ <i>State Banks</i>	-	1	28	-
Bank Pembangunan Daerah/ <i>Regional Government Banks</i>	-	2	7	-
Bank Swasta/ <i>Private Bank</i>	-	-	2	-
Bank Asing/ <i>Foreign Bank</i>	-	-	-	-
Bank Umum Syariah/ <i>Sharia-based Commercial Bank</i>	-	-	1	-
Banks Swasta Nasional/ <i>Private National Banks</i>	-	-	1	-
Bank Pembangunan Daerah/ <i>Regional Government Banks</i>	-	-	-	-
<b>Pesisir Selatan</b>	-	<b>3</b>	<b>38</b>	-

Catatan/*Note*: ...Sumber/*Source*: Kantor Otoritas Jasa Keuangan Provinsi Sumatera Barat/ *Financial Service Authority Office of Sumatera Barat Province*

**Tabel**  
**Table** 9.1.2

**Posisi Pinjaman Rupiah yang Diberikan Oleh Bank Umum Menurut Jenis Penggunaan dan Bulan di Kabupaten Pesisir Selatan (Juta Rupiah), 2021**  
**Outstanding Of Loans In Rupiah Of Commercial Bank by Month and Type of Loans in Pesisir Selatan Regency (Million Rupiah), 2021**

Bulan Month	Kredit Modal Kerja Working Capital Credit		Kredit Investasi Investation Credit	
	Bulan Kredit Yang Diberikan Baki Debet Netto- Fact	Jumlah Rekening Account Amount	Bulan Kredit Yang Diberikan Baki Debet Netto- Fact	Jumlah Rekening Account Amount
(1)	(2)	(3)	(4)	(5)
Januari/January	1 163 847	28 171	239 953	6 258
Februari/February	1 187 796	28 694	237 980	6 060
Maret/March	1 212 292	29 263	239 010	5 928
April/April	1 223 154	29 674	236 102	5 810
Mei/May	1 231 665	30 048	234 335	5 743
Juni/June	1 256 807	30 502	229 313	5 615
Juli/July	1 267 014	30 951	229 100	5 455
Agustus/August	1 290 858	31 438	231 605	5 333
September/September	1 323 033	32 203	234 844	5 185
Oktober/October	1 343 640	32 920	237 666	5 027
November/November	1 370 655	33 892	238 675	4 801
Desember/December	1 357 749	34 114	238 565	4 732
<b>Jumlah/Total</b>	<b>15 228 510</b>	<b>371 870</b>	<b>2 827 147</b>	<b>65 947</b>
<b>Rata-rata/Average</b>	<b>1 269 042</b>	<b>30 989</b>	<b>235 596</b>	<b>5 496</b>

Lanjutan Tabel/*Continued Table* 9.1.2

Bulan Month	Kredit Konsumtif Consumer Credit	
	Bulanan Kredit Yang Diberikan Baki Debet Netto-Fact	Jumlah Rekening Account Amount
(1)	(6)	(7)
Januari/January	1 497 358	12 813
Februari/February	1 517 112	12 969
Maret/March	1 531 865	13 121
April/April	1 524 701	13 139
Mei/May	1 522 664	13 126
Juni/June	1 541 918	13 314
Juli/July	1 548 736	13 344
Agustus/August	1 551 021	13 381
September/September	1 560 563	13 475
Oktober/October	1 562 920	13 527
November/November	1 564 407	13 572
Desember/December	1 568 910	13 602
<b>Jumlah/Total</b>	<b>18 492 174</b>	<b>159 383</b>
<b>Rata-rata/Average</b>	<b>1 541 014</b>	<b>13 282</b>

Catatan/Note: ...

Sumber/Source: Kantor Otoritas Jasa Keuangan Provinsi Sumatera Barat/ *Financial Service Authority Office of Sumatera Barat Province*



**Tabel**  
**Table** 9.1.3

**Posisi Pinjaman Rupiah yang Diberikan Oleh Bank Umum Menurut Skala Bisnis dan Bulan di Kabupaten Pesisir Selatan (Juta Rupiah), 2021**  
**Outstanding Of Loans In Rupiah Of Commercial Bank by Month and Business Scale in Pesisir Selatan Regency (Million Rupiah), 2021**

Bulan Month	UMKM MSME		NON UMKM NON MSME	
	Bulanan Kredit Yang Diberikan Baki Debet Netto- Fact	Jumlah Rekening Account Amount	Bulanan Kredit Yang Diberikan Baki Debet Netto- Fact	Jumlah Rekening Account Amount
(1)	(2)	(3)	(4)	(5)
Januari/January	1 241 036,64	27 995	1 660 121,57	19 247
Februari/February	1 249 767,77	27 565	1 693 119,94	20 158
Maret/March	1 260 251,45	27 310	1 722 915,49	21 002
April/April	1 260 583,24	27 048	1 723 373,33	21 575
Mei/May	1 260 218,99	26 908	1 728 444,17	22 009
Juni/June	1 263 007,01	26 607	1 765 031,00	22 824
Juli/July	1 260 784,10	26 335	1 784 065,31	23 415
Agustus/August	1 276 593,34	26 121	1 796 890,42	24 031
September/September	1 298 088,11	25 919	1 820 351,37	24 944
Oktober/October	1 298 418,56	25 648	1 845 807,90	25 826
November/November	1 305 553,50	25 352	1 868 183,53	26 913
Desember/December	1 591 973,01	38 801	1 573 250,72	13 647
<b>Jumlah/Total</b>	<b>15 566 275,72</b>	<b>331 609</b>	<b>20 981 554,72</b>	<b>265 591</b>
<b>Rata-rata/Average</b>	<b>1 297 189,64</b>	<b>27 634</b>	<b>1 748 462,89</b>	<b>22 133</b>

Catatan/Note: ...

Sumber/Source: Kantor Otoritas Jasa Keuangan Provinsi Sumatera Barat/ Financial Service Authority Office of Sumatera Barat Province

**Tabel**  
**Table** 9.1.4

**Posisi Simpanan Masyarakat Dalam Rupiah dan Valuta Asing Pada Bank Umum Menurut Bulan di Kabupaten Pesisir Selatan (Juta Rupiah), 2021**  
**Outstanding Of Private Deposite in Rupiah and Foreign Currency Of Commercial Bank by Month in Pesisir Selatan Regency( Million Rupiah), 2021**

Bulan Month	Giro Demand Deposit			
	Jumlah Rekening Rupiah Account in Rupiah (Satuan /Number)	Nominal Rupiah (Juta Rp/Million Rp)	Jumlah Rekening Valas Account in Foreign Currency (Satuan /Number)	Nominal Valas (Juta Rp/Million Rp)
(1)	(2)	(3)	(4)	(5)
Januari/January	1 555	68 425,40	1	0,33
Februari/February	1 611	138 113,07	1	4,97
Maret/March	1 627	146 879,86	1	2,22
April/April	1 605	161 643,87	1	2,07
Mei/May	1 597	156 590,26	1	1,90
Juni/June	1 617	172 701,24	1	1,78
Juli/July	1 652	190 075,76	1	0,63
Agustus/August	1 665	179 723,93	1	0,48
September/September	2 699	135 063,98	1	25,50
Oktober/October	2 723	219 093,59	1	0,81
November/November	2 754	145 862,80	1	0,75
Desember/December	2 756	163 519,34	2	0,45
<b>2021</b>	<b>23 861</b>	<b>1 877 693,11</b>	<b>13</b>	<b>41,90</b>

Lanjutan Tabel/Continued Table 9.1.4

Bulan Month	Simpanan Berjangka Time Deposit			
	Jumlah Rekening Rupiah Account in Rupiah (Satuan /Number)	Nominal Rupiah (Juta Rp/Million Rp)	Jumlah Rekening Valas Account in Foreign Currency (Satuan /Number)	Nominal Valas (Juta Rp/Million Rp)
(1)	(6)	(7)	(8)	(9)
Januari/January	1 758	254 365,54	1	14 030,00
Februari/February	1 681	246 755,17	-	-
Maret/March	1 635	253 548,92	-	-
April/April	1 597	234 628,49	-	-
Mei/May	1 580	224 982,49	-	-
Juni/June	1 786	233 101,50	-	-
Juli/July	1 732	209 946,50	-	-
Agustus/August	1 751	208 973,09	-	-
September/September	1 765	227 387,16	-	-
Oktober/October	1 725	251 946,48	1	42 502,50
November/November	1 704	251 313,62	-	-
Desember/December	1 746	188 710,01	-	-
<b>2021</b>	<b>20 460</b>	<b>2 785 658,98</b>	<b>2</b>	<b>56 532,50</b>

Lanjutan Tabel/*Continued Table* 9.1.4

Bulan Month	Tabungan Saving Deposit			
	Jumlah Rekening Rupiah Account in Rupiah (Satuan /Number)	Nominal Rupiah (Juta Rp/Million Rp)	Jumlah Rekening Valas Account in Foreign Currency (Satuan /Number)	Nominal Valas (Juta Rp/Million Rp)
(1)	(10)	(11)	(12)	(13)
Januari/January	365 711	805 428,99	7	32,65
Februari/February	367 191	806 534,96	7	32,56
Maret/March	371 593	828 936,36	11	14 630,98
April/April	376 221	853 849,17	15	664,14
Mei/May	378 375	893 210,83	16	680,50
Juni/June	381 386	933 120,71	16	137,35
Juli/July	389 262	927 329,03	17	119,51
Agustus/August	390 355	968 109,73	15	75,23
September/September	446 449	955 371,89	15	70,29
Oktober/October	451 377	900 019,57	15	67,44
November/November	420 762	944 717,19	14	60,46
Desember/December	424 230	1 019 558,81	15	189,57
<b>2021</b>	<b>4 762 912</b>	<b>10 836 187,25</b>	<b>163</b>	<b>16 760,68</b>

Catatan/Note: ...

Sumber/Source: Kantor Otoritas Jasa Keuangan Provinsi Sumatera Barat/ *Financial Service Authority Office of Sumatera Barat Province*

## 9.2 KOPERASI COOPERATIVE

**Tabel**  
**Table** 9.2.1 **Jumlah Koperasi dan Jumlah Anggota Menurut Jenis Koperasi di Kabupaten Pesisir Selatan, 2021**  
*Number of Cooperatives and Member of Cooperatives by Type in Pesisir Selatan Regency, 2021*

Jenis Koperasi Subdistrict		Banyaknya Number of	Anggota Member
(1)		(2)	(3)
1	Koperasi Unit Desa (KUD)	47	1 045
2	KOPANTREN	3	578
3	KOPINKRA	-	-
4	Koperasi Pegawai Negeri ( KPN)	40	6 634
5	KOPKAR	3	168
6	Kop. Angkatan darat	1	235
7	Kop. Kepolisian	1	507
8	Koperasi Serba Usaha (KSU)	50	2 129
9	KOPPAS	7	408
10	Koperasi Simpan Pinjam	16	615
11	Kop. Angkatan Darat	1	31
12	Kop. Angkatan Laut	1	34
13	Koperasi Wanita	20	343
14	Koperasi Profesi	2	599
15	Koperasi Veteran	-	-
16	Koperasi PEPABRI	-	-
17	Koperasi Pertambangan/PKL	1	81
18	Koperasi Perkebunan	3	355
19	Koperasi Tani	46	1 924
20	Koperasi BMT	-	-
21	Koperasi Masjid	-	-
22	Koiperasi Wredatama	3	54
23	Koperasi peternakan	3	62
24	Koperasi Nelayan	22	483
25	Koperasi Kehutanan	1	24
26	Koperasi Lainnya	40	17 554
<b>Pesisir Selatan</b>		<b>311</b>	<b>33 863</b>

Catatan/Note: ...

Sumber/Source: Dinas Koperasi, UMKM dan Tenaga Kerja Kabupaten Pesisir Selatan / Cooperatives, SMME and Manpower Agency of Pesisir Selatan Regency

**Tabel** 9.2.2  
**Table****Jumlah Koperasi Menurut Kecamatan dan Status di  
Kabupaten Pesisir Selatan, 2021**  
*Number of Village Unit Cooperatives by Sub-District and  
Status in Pesisir Selatan Regency, 2021*

Kecamatan Subdistrict	Status Koperasi Cooperative Status					Jumlah Total
	KUD	KPR	KOPKAR	KOPPAS	Lainnya Others	
(1)	(2)	(3)	(4)	(5)	(6)	(7)
1 Silaut	6	-	-	-	15	21
2 Lunang	5	1	-	-	9	15
3 Basa Ampek Balai Tapan	1	2	-	1	6	10
4 Ranah Ampek Hulu Tapan	-	-	-	-	4	4
5 Pancung Soal	4	1	1	-	18	24
6 Airpura	-	-	-	-	12	12
7 Linggo Sari Baganti	3	2	-	-	17	22
8 Ranah Pesisir	2	1	-	1	20	24
9 Lengayang	6	2	-	3	29	40
10 Sutera	3	1	-	-	13	17
11 Batang Kapas	3	1	-	-	11	15
12 IV Jurai	3	24	2	1	30	60
13 Bayang	4	2	-	-	9	15
14 IV Nagari Bayang Utara	1	-	-	-	3	4
15 Koto XI Tarusan	6	3	-	1	18	28
<b>Pesisir Selatan</b>	<b>47</b>	<b>40</b>	<b>3</b>	<b>7</b>	<b>214</b>	<b>311</b>

Catatan/Note: ...

Sumber/Source: Dinas Koperasi, UMKM dan Tenaga Kerja Kabupaten Pesisir Selatan / Cooperatives, SMME and Manpower Agency of Pesisir Selatan Regency

**Tabel**  
**Table** 9.2.3

**Jumlah Simpanan, Cadangan Hutang, Volume Usaha dan Sisa Hasil Usaha (SHU) Koperasi (Ribu Rupiah), 2021**  
**Number of Saving, Reserve, Debt, Business Volume, and Dividends of Village Unit Cooperatives (Thousand Rupiah), 2021**

<b>Kecamatan Subdistrict</b>	<b>Simpanan Saving</b>	<b>Cadangan Reserve</b>	<b>Hutang Debt</b>
(1)	(2)	(3)	(4)
Silaut	...	...	...
Lunang	...	...	...
Basa Ampek Balai Tapan	...	...	...
Ranah Ampek Hulu Tapan	...	...	...
Pancung Soal	5 314 213,54	939 654,12	1 117 635,71
Airpura	24 655,00	23 466,55	8 760,00
Linggo Sari Baganti	311 287,55	34 095,91	653 912,92
Ranah Pesisir	4 213 869,73	1 271 666,51	3 178 467,25
Lengayang	15 704 771,18	1 614 788,87	4 130 836,86
Sutera	7 450 574,89	2 138 902,26	3 226 629,92
Batang Kapas	1 651 908,81	29 024,35	1 562 583,10
IV Jurai	29 522 156,69	5 445 302,67	4 884 631,13
Bayang	1 845 505,06	512 632,97	278 605,27
IV Nagari Bayang Utara	...	...	...
Koto XI Tarusan	4 905 696,78	342 666,01	2 709 988,09
<b>Pesisir Selatan</b>	<b>70 944 639,21</b>	<b>6 906 897,54</b>	<b>21 752 050,24</b>

Lanjutan Tabel/*Continued Table 9.2.3*

<b>Kecamatan Subdistrict</b>	<b>Volume Usaha Business Volume</b>	<b>SHU Dividens</b>	<b>Dana-dana Funds</b>
(1)	(5)	(6)	(7)
Silaut	...	...	...
Lunang	...	...	...
Basa Ampek Balai Tapan	...	...	...
Ranah Ampek Hulu Tapan	...	...	...
Pancung Soal	5 776 392,54	297 149,01	752 229,05
Airpura	123 100,00	14 019,00	-
Linggo Sari Baganti	83 622,00	7 693,00	2 222,60
Ranah Pesisir	1 629 978,00	96 285,00	51 266,43
Lengayang	499 241,75	26 237,56	959 555,18
Sutera	10 129 680,00	1 270 203,00	2 011 573,14
Batang Kapas	31 614,00	43 902,00	35 043,29
IV Jurai	42 569 480,00	2 939 342,00	3 815 152,51
Bayang	1 692 714,00	186 045,00	362 804,51
IV Nagari Bayang Utara	...	...	...
Koto XI Tarusan	5 332 891,00	445 369,00	531 943,86
<b>Pesisir Selatan</b>	<b>72 495 167,29</b>	<b>5 630 126,57</b>	<b>9 494 380,14</b>

Catatan/*Note*: ...

Sumber/*Source*: Dinas Koperasi, UMKM dan Tenaga Kerja Kabupaten Pesisir Selatan / *Cooperatives, SMME and Manpower Agency of Pesisir Selatan Regency*





# BAB 10.

# PENGELUARAN PENDUDUK DAN KONSUMSI MAKANAN

POPULATION EXPENDITURE AND FOOD CONSUMPTION

## PENGELUARAN PENDUDUK POPULATION EXPENDITURE

PENGELUARAN RATA-RATA  
PERKAPITA SEBULAN UNTUK BAHAN  
MAKANAN YANG TERBESAR



MAKANAN DAN  
MINUMAN JADI  
Rp 167.741,00



PENGELUARAN RATA-RATA PERKAPITA  
SEBULAN UNTUK BAHAN NON  
MAKANAN YANG TERBESAR



PERUMAHAN DAN  
FASILITAS RUMAH  
TANGGA

Rp 210.799,00





**PENJELASAN TEKNIS**

- 1. Pengeluaran rata-rata per kapita** adalah biaya yang dikeluarkan untuk konsumsi semua anggota rumah tangga selama sebulan baik yang berasal dari pembelian, pemberian maupun produksi sendiri dibagi dengan banyaknya anggota rumah tangga dalam rumah tangga tersebut.

**TECHNICAL NOTES**

- 1. *Per capita Average Expenditure*** is the cost spent for all household members consumption during the month, whether from purchasing, giving or own production, divided by the number of household members in the household.

<https://pesselkab.bps.go.id>

**ULASAN**

**DESCRIPTION**

**1. Pengeluaran rata-rata per kapita** adalah biaya yang dikeluarkan untuk konsumsi semua anggota rumah tangga selama sebulan baik yang berasal dari pembelian, pemberian maupun produksi sendiri dibagi dengan banyaknya anggota rumah tangga dalam rumah tangga tersebut.

**1. Per capita Average Expenditure** is the cost spent for all household members consumption during the month, whether from purchasing, giving or own production, divided by the number of household members in the household.

<https://pesselkab.bps.go.id>

**Tabel**  
**Table** 10.1

**Rata-rata Pengeluaran per Kapita Sebulan Menurut Kelompok Komoditas (rupiah) di Kabupaten Pesisir Selatan, 2020 dan 2021**  
**Monthly Average Expenditure per Capita by Commodity Group (rupiahs) in Pesisir Selatan Regency, 2020 and 2021**

<b>Kelompok Komoditas/Commodity Group</b>	<b>2020</b>	<b>2021</b>
(1)	(2)	(3)
<b>Makanan/Food</b>		
Padi-padian/ <i>Cereals</i>	78 091	78 315
Umbi-umbian/ <i>Tubers</i>	5 941	6 281
Ikan/udang/cumi/kerang/ <i>Fish/shrimp/common squid/shells</i>	60 328	58 076
Daging/ <i>Meat</i>	12 811	12 255
Telur dan susu/ <i>Eggs and milk</i>	24 944	24 429
Sayur-sayuran/ <i>Vegetables</i>	57 047	63 229
Kacang-kacangan/ <i>Legumes</i>	6 419	6 831
Buah-buahan/ <i>Fruits</i>	29 307	17 441
Minyak dan kelapa/ <i>Oil and coconut</i>	21 177	23 785
Bahan minuman/ <i>Beverage stuffs</i>	17 065	15 062
Bumbu-bumbuan/ <i>Spices</i>	7 115	7 232
Konsumsi lainnya/ <i>Miscellaneous food items</i>	6 143	6 663
Makanan dan minuman jadi/ <i>Prepared food and beverages</i>	184 282	167 741
Rokok/ <i>Cigarettes</i>	86 821	88 675
<b>Jumlah makanan/Total food</b>	<b>597 492</b>	<b>576 013</b>
<b>Bukan makanan/Non-food</b>		
Perumahan dan fasilitas rumah tangga/ <i>Housing and household facilities</i>	219 588	210 799
Aneka komoditas dan jasa/ <i>Goods and services</i>	114 382	117 597
Pakaian, alas kaki, dan tutup kepala/ <i>Clothing, footwear, and headgear</i>	52 876	40 721
Komoditas tahan lama/ <i>Durable goods</i>	60 897	35 031
Pajak, pungutan, dan asuransi/ <i>Taxes and insurance</i>	43 575	44 569
Keperluan pesta dan upacara/kenduri/ <i>Parties and ceremonies</i>	15 405	10 773
<b>Jumlah bukan makanan/Total non-food</b>	<b>506 723</b>	<b>459 491</b>
<b>Jumlah/Total</b>	<b>1 104 215</b>	<b>1 035 503</b>

Catatan/Note: ...

Sumber/Source: BPS, Survei Sosial Ekonomi Nasional (Susenas) Maret/BPS-Statistics Indonesia, National Socioeconomic Survey March

**Tabel**  
**Table** 10.2

**Persentase Pengeluaran per Kapita Sebulan Menurut Kelompok Komoditas di Kabupaten Pesisir Selatan, 2020 dan 2021**  
**Percentage of Monthly Expenditure per Capita by Commodity Group in Pesisir Selatan Regency, 2020 and 2021**

<b>Kelompok Komoditas/Commodity Group</b>	<b>2020</b>	<b>2021</b>
(1)	(2)	(3)
<b>Makanan/Food</b>		
Padi-padian/ <i>Cereals</i>	7,07	7,56
Umbi-umbian/ <i>Tubers</i>	0,54	0,61
Ikan/udang/cumi/kerang/ <i>Fish/shrimp/common squid/shells</i>	5,46	5,61
Daging/ <i>Meat</i>	1,16	1,18
Telur dan susu/ <i>Eggs and milk</i>	2,26	2,36
Sayur-sayuran/ <i>Vegetables</i>	5,17	6,11
Kacang-kacangan/ <i>Legumes</i>	0,58	0,66
Buah-buahan/ <i>Fruits</i>	2,65	1,68
Minyak dan kelapa/ <i>Oil and coconut</i>	1,92	2,30
Bahan minuman/ <i>Beverage stuffs</i>	1,55	1,45
Bumbu-bumbuan/ <i>Spices</i>	0,64	0,70
Konsumsi lainnya/ <i>Miscellaneous food items</i>	0,56	0,64
Makanan dan minuman jadi/ <i>Prepared food and beverages</i>	16,69	16,20
Rokok/ <i>Cigarettes</i>	7,86	8,56
<b>Jumlah makanan/Total food</b>	<b>54,11</b>	<b>55,63</b>
<b>Bukan makanan/Non-food</b>		
Perumahan dan fasilitas rumah tangga/ <i>Housing and household facilities</i>	19,89	20,36
Aneka komoditas dan jasa/ <i>Goods and services</i>	10,36	11,36
Pakaian, alas kaki, dan tutup kepala/ <i>Clothing, footwear, and headgear</i>	4,79	3,93
Komoditas tahan lama/ <i>Durable goods</i>	5,51	3,38
Pajak, pungutan, dan asuransi/ <i>Taxes and insurance</i>	3,95	4,30
Keperluan pesta dan upacara/kenduri/ <i>Parties and ceremonies</i>	1,40	1,04
<b>Jumlah bukan makanan/Total non-food</b>	<b>45,89</b>	<b>44,37</b>
<b>Jumlah/Total</b>	<b>100,00</b>	<b>100,00</b>

Catatan/Note: ...

Sumber/Source: BPS, Survei Sosial Ekonomi Nasional (Susenas) Maret/BPS-Statistics Indonesia, National Socioeconomic Survey March

**Tabel**  
**Table** 10.3**Persentase Penduduk Menurut Golongan Pengeluaran Per Kapita Sebulan di Kabupaten Pesisir Selatan, 2021**  
**Percentage of Population by Per Capita Spending Group a Month in Pesisir Selatan Regency, 2021**

<b>Golongan Pengeluaran</b> <b>Spending Group</b> <b>(Rp)</b>	<b>Persentase Penduduk</b> <b>Percentage of Population</b>
(1)	(2)
< 300 000	0
300 000 - 499 999	4,8
500 000 - 749 999	24,4
750 000 - 999 999	35,0
1 000 000 - 1 499 999	20,9
>1 500 000	14,9
<b>Jumlah/Total</b>	<b>100,00</b>

Catatan/Note: ...

Sumber/Source: BPS, Survei Sosial Ekonomi Nasional (Susenas) Maret/BPS-Statistics Indonesia, National Socioeconomic Survey March



**Tabel**  
**Table 10.4****Ketersediaan Energi Per Kapita Menurut Kelompok Bahan Makanan (kkal/kapita/hari) di Kabupaten Pesisir Selatan, 2017-2021***The availability of Energy per Capita by Type of Food Material (kcal/capita/day) in Pesisir Selatan Regency, 2017-2021*

<b>Kelompok Bahan Makanan</b> <i>Type of Food Material</i>	<b>2017</b>	<b>2018</b>	<b>2019</b>	<b>2020</b>	<b>2021*</b>
(1)	(2)	(3)	(4)	(5)	(6)
Padi-Padian <i>Cereals</i>	2 137	1 925	1 444	2 156	1 651
Makanan Berpati <i>Starchy Food</i>	79	88	194	118	162
Gula <i>Sugar</i>	109	109	179	179	109
Buah/ Biji Berminyak <i>Nuts/ Oil Seed</i>	385	509	377	33	380
Buah-Buahan <i>Fruits</i>	90	108	37	43	84
Sayur-Sayuran <i>Vegetable</i>	59	59	67	57	66
Daging <i>Meat</i>	88	74	22	26	21
Telur <i>Eggs</i>	101	102	52	49	50
Susu <i>Milk</i>	35	34	58	58	57
Ikan <i>Fish</i>	69	69	99	99	98
Minyak dan Lemak <i>Oil and Fats</i>	899	897	2 665	2 503	2 660
<b>Jumlah/ Total</b>	<b>4 051</b>	<b>3 974</b>	<b>5 194</b>	<b>5 321</b>	<b>5 338</b>

Catatan/Note: \*Angka Sementara/Preliminary Figures

Sumber/Source: Dinas Perikanan dan Pangan Kabupaten Pesisir Selatan / Fishery and Food Agency of Pesisir Selatan Regency

**Tabel**  
**Table 10.5**

**Ketersediaan Protein Per Kapita Menurut Kelompok Bahan Makanan (kkal/kapita/hari) di Kabupaten Pesisir Selatan, 2017-2021**  
***The availability of Proteins per Capita by Type of Food Material (kcal/capita/day) in Pesisir Selatan Regency, 2017-2021***

<b>Kelompok Bahan Makanan</b> <b>Type of Food Material</b>	<b>2017</b>	<b>2018</b>	<b>2019</b>	<b>2020</b>	<b>2021*</b>
(1)	(2)	(3)	(4)	(5)	(6)
Padi-Padian <i>Cereals</i>	49,30	46,57	33,31	34,90	48,47
Makanan Berpati <i>Starchy Food</i>	0,45	0,56	1,26	1,24	1,29
Gula <i>Sugar</i>	-	-	-	-	-
Buah/ Biji Berminyak <i>Nuts/Oil Seed</i>	4,43	7,15	4,35	4,78	4,32
Buah-Buahan <i>Fruits</i>	0,35	1,11	0,42	0,40	0,54
Sayur-Sayuran <i>Vegetable</i>	3,55	2,10	3,00	3,42	3,00
Daging <i>Meat</i>	3,32	5,05	1,67	1,67	3,40
Telur <i>Eggs</i>	5,88	8,07	4,00	4,75	3,89
Susu <i>Milk</i>	0,92	1,81	3,02	4,79	4,03
Ikan <i>Fish</i>	8,85	13,68	18,63	12,90	14,80
Minyak dan Lemak <i>Oil and Fats</i>	0,12	-	0,26	0,26	0,26
<b>Jumlah/ Total</b>	<b>77,17</b>	<b>86,10</b>	<b>69,92</b>	<b>32,97</b>	<b>34,24</b>

Catatan/Note: \*Angka Sementara/Preliminary Figures

Sumber/SOURCE: Dinas Perikanan dan Pangan Kabupaten Pesisir Selatan / Fishery and Food Agency of Pesisir Selatan Regency

**Tabel**  
**Table 10.6****Ketersediaan Lemak Per Kapita Menurut Kelompok Bahan Makanan (kkal/kapita/hari) di Kabupaten Pesisir Selatan, 2017-2021*****The availability of Fat per Capita by Type of Food Material (kkal/capita/day) in Pesisir Selatan Regency, 2017-2021***

<b>Kelompok Bahan Makanan</b> <b>Type of Food Material</b>	<b>2017</b>	<b>2018</b>	<b>2019</b>	<b>2020</b>	<b>2021*</b>
(1)	(2)	(3)	(4)	(5)	(6)
Padi-Padian <i>Cereals</i>	14,79	7,40	11,97	13,40	12,40
Makanan Berpati <i>Starchy Food</i>	0,22	0,37	0,39	0,12	0,23
Gula <i>Sugar</i>	0,01	0,01	0,01	0,01	0,01
Buah/ Biji Berminyak <i>Nuts/ Oil Seed</i>	35,06	33,05	35,95	35,80	35,24
Buah-Buahan <i>Fruits</i>	0,16	0,27	0,23	0,29	0,21
Sayur-Sayuran <i>Vegetable</i>	1,05	0,47	0,61	0,84	0,73
Daging <i>Meat</i>	2,63	1,59	1,63	2,03	1,86
Telur <i>Eggs</i>	5,20	3,68	3,74	4,57	4,02
Susu <i>Milk</i>	1,01	1,21	3,30	3,32	2,96
Ikan <i>Fish</i>	0,96	1,80	1,96	0,86	2,44
Minyak dan Lemak <i>Oil and Fats</i>	64,88	87,98	151,14	130,94	100,39
<b>Jumlah/ Total</b>	<b>125,97</b>	<b>137,83</b>	<b>210,93</b>	<b>178,78</b>	<b>160,49</b>

Catatan/Note: \*Angka Sementara/Preliminary Figures

Sumber/Source: Dinas Perikanan dan Pangan Kabupaten Pesisir Selatan / Fishery and Food Agency of Pesisir Selatan Regency

**Tabel**  
**Table** 10.7

**Jumlah Cadangan Pangan Masyarakat dan Pemerintah Dirinci Menurut Kecamatan di Kabupaten Pesisir Selatan, 2021**  
**Community and Government Food Reserves by Subdistrict in Pesisir Selatan Regency, 2021**

Kecamatan Subdistrict	Cadangan Pangan Masyarakat Community Food Reserves (Kg)		Cadangan Pangan Pemerintah Government Food Reserves (Kg)	
	Beras Rice	Padi Paddy	Beras Rice	Padi Paddy
(1)	(2)	(3)	(4)	(5)
Silaut	-	-	-	-
Lunang	240	5 658	-	-
Basa Ampek Balai Tapan	-	7 050	-	-
Ranah Ampek Hulu Tapan	-	-	-	-
Pancung Soal	-	1 500	-	-
Airpura	-	5 725	-	-
Linggo Sari Baganti	-	5 040	-	-
Ranah Pesisir	-	-	-	-
Lengayang	-	6 140	-	-
Sutera	-	4 946	-	-
Batang Kapas	-	4 182	-	-
IV Jurai	-	840	59 086,75	-
Bayang	-	1 500	-	-
IV Nagari Bayang Utara	-	-	-	-
Koto XI Tarusan	-	-	-	-
<b>Pesisir Selatan</b>	<b>240</b>	<b>42 581</b>	<b>59 086,75</b>	<b>-</b>

Catatan/Note: ...

Sumber/Source: Dinas Perikanan dan Pangan Kabupaten Pesisir Selatan / Fishery and Food Agency of Pesisir Selatan Regency

**Tabel**  
**Table 10.8**

**Jumlah Kelompok Lumbung Pangan Masyarakat (LPM), Lembaga Distribusi Pangan Masyarakat (LPDM), Kawasan Rumah Pangan Lenstari (KRPL) dan Toko Tani Indonesia (TTI) Menurut Kecamatan di Kabupaten Pesisir Selatan, 2021**

**Number of Food Storage Group by Subdistrict in Pesisir Selatan Regency, in Pesisir Selatan Regency, 2021**

Kecamatan Subdistrict	Nama Kelompok			
	LPM	LPDM	KRPL	TTI
(1)	(2)	(3)	(4)	(5)
Silaut	-	-	4	-
Lunang	2	-	3	-
Basa Ampek Balai Tapan	1	-	4	-
Ranah Ampek Hulu Tapan	1	-	3	-
Pancung Soal	1	-	7	-
Airpura	1	-	5	-
Linggo Sari Baganti	2	1	9	-
Ranah Pesisir	2	-	13	11
Lengayang	3	-	12	16
Sutera	3	1	9	13
Batang Kapas	2	-	7	-
IV Jurai	2	2	10	-
Bayang	3	1	6	10
IV Nagari Bayang Utara	-	-	3	-
Koto XI Tarusan	1	1	6	-
<b>Pesisir Selatan</b>	<b>24</b>	<b>6</b>	<b>101</b>	<b>50</b>

Catatan/Note: ...

Sumber/Source: Dinas Perikanan dan Pangan Kabupaten Pesisir Selatan / Fishery and Food Agency of Pesisir Selatan Regency

**BAB**

**11.**

**PERDAGANGAN**

TRADE



Komoditi Ekspor di  
Kab. Pesisir Selatan

**2021**

Rata- Rata Harga Komoditi

**TERMAHAL**

**BUNGA PALA**

**Rp 190.083/ kg**

Rata- Rata Harga Komoditi

**TERMURAH**

**KOPRA**

**Rp 4.469/kg**



For Sale





**PENJELASAN TEKNIS**

1. Sistem pencatatan Statistik Ekspor dan Impor adalah "General Trade" dengan wilayah pencatatan meliputi seluruh wilayah kepabeanan Indonesia.
2. Pengesahan dokumen kepabeanan ekspor dan impor dilakukan oleh Bea dan Cukai berdasarkan Persetujuan Muat/Bongkar Barang.
3. Data ekspor berasal dari dokumen kepabeanan BC 3.0 atau yang disebut dokumen Pemberitahuan Ekspor Barang (PEB) yang diisi oleh eksportir.
4. Data impor berasal dari dokumen kepabeanan BC 2.0 atau yang disebut dokumen Pemberitahuan Impor Barang (PIB), Pemberitahuan Impor Barang Khusus (PIBK), Pemberitahuan Pabean Free Trade Zone (PPFTZ) dan dokumen kepabeanan BC 2.3 yang mencatat impor barang dari Luar Negeri ke Kawasan Berikat.
5. Barang-barang yang dikirim ke luar negeri untuk diolah dicatat sebagai ekspor, sedangkan hasil olahan yang dikembalikan ke Indonesia dicatat sebagai impor.
6. Barang-barang luar negeri yang diolah di dalam negeri dicatat sebagai barang impor meskipun barang olahan tersebut akan kembali ke luar negeri.

**TECHNICAL NOTES**

1. *The recording of export and import statistics is based on General Trade System covering all Indonesian customs areas.*
2. *The legalization of customs export and import documents is conducted by the Customs and Excise Office.*
3. *The export data are compiled based on customs export documents BC 3.0 or known as Export Declarations (PEB), filled by exporters.*
4. *The import data are compiled based on customs import documents BC 2.0 or known as Import Declarations Form (PIB), Import Declarations Form for Special Commodity (PIBK), Customs Declaration Form for Free Trade Zone (PPFTZ), and customs import documents BC 2.3 which records import goods from foreign country to Bounded Zones Area.*
5. *Goods send abroad for processing purposes are recorded as export while its product sent to Indonesia are recorded as import.*
6. *Foreign goods processed in Indonesia are still recorded as imports although the products will be sent to abroad.*



## 11.1 PERDAGANGAN TRADE

**Tabel** 11.1.1 **Jumlah Sarana Perdagangan Menurut Jenisnya di Kabupaten Pesisir Selatan, 2019–2021**  
**Table** 11.1.1 **Number of Trading Facilities by Type of Facility in Pesisir Selatan Regency, 2019–2021**

<b>Jenis Sarana Perdagangan</b> <b>Type of Trading Facilities</b>	<b>2019</b>	<b>2020</b>	<b>2021</b>
(1)	(2)	(3)	(4)
Pasar/Market	52	52	52
Toko/Store	1 689	1 699	1 722
Kios	2 075	2 084	2 113
Warung	2 515	2 566	2 605
<b>Jumlah/Total</b>	<b>6 331</b>	<b>6 401</b>	<b>6 492</b>

Catatan/Note: ...

Sumber/Source: Dinas Perdagangan dan Transmigrasi Kabupaten Pesisir Selatan / Trade and Transmigration Agency of Pesisir Selatan Regency

**Tabel 11.1.2** Jumlah Pedagang di Kabupaten Pesisir Selatan dirinci Menurut Kecamatan, 2021  
**Number of Merchants in Pesisir Selatan Regency by Subdistrict, 2021**

Kecamatan Subdistrict	Pedagang Besar Wholesaler	Pedagang Menengah Medium Trader	Pedagang Kecil Small Trader
(1)	(2)	(3)	(4)
Silaut	-	94	266
Lunang	-	7	225
Basa Ampek Balai Tapan	-	5	445
Ranah Ampek Hulu Tapan	-	20	260
Pancung Soal	-	13	567
Airpura	-	6	362
Linggo Sari Baganti	-	17	277
Ranah Pesisir	-	27	384
Lengayang	-	15	356
Sutera	-	27	461
Batang Kapas	-	21	446
IV Jurai	1	81	1 363
Bayang	-	2	259
IV Nagari Bayang Utara	1	49	738
Koto XI Tarusan	-	11	809
<b>Pesisir Selatan</b>	<b>2</b>	<b>395</b>	<b>7 218</b>

Catatan/Note: ...

Sumber/Source: Dinas Perdagangan dan Transmigrasi Kabupaten Pesisir Selatan / Trade and Transmigration Agency of Pesisir Selatan Regency

## 11.2 HARGA PRICES

**Tabel**  
**Table** 11.2.1

**Harga Rata-Rata Komoditi Ekspor Menurut Bulan di  
Kabupaten Pesisir Selatan (Rp/Kg), 2021**  
*Average Price of Export Commodity by Month in Pesisir  
Selatan Regency (Rp/Kg), 2021*

Bulan Month	Komoditi Commodities				
	Karet Rubber	Kopi Coffee	Cengkeh Clove	Kulit Manis Cinnamons	Gambir Gambir
(1)	(2)	(3)	(4)	(5)	(6)
Januari/January	6 262	23 642	65 788	32 888	19 200
Februari/February	6 322	23 322	63 125	32 222	18 200
Maret/March	6 246	23 132	61 250	32 342	16 400
April/April	5 682	20 642	64 486	27 750	15 800
Mei/May	5 788	20 886	63 466	28 150	18 700
Juni/June	5 466	21 000	66 324	27 750	16 400
Juli/July	6 188	21 888	76 000	31 968	17 100
Agustus/August	6 750	22 877	64 266	32 500	17 750
September/September	7 344	23 548	63 366	33 250	19 575
Oktober/October	6 824	21 000	55 010	29 342	18 348
November/November	7 122	20 878	54 000	28 450	18 688
Desember/December	7 200	21 544	55 242	28 650	20 180
<b>Rata-rata 2021</b>	<b>6 433</b>	<b>22 030</b>	<b>62 694</b>	<b>30 439</b>	<b>18 028</b>

Lanjutan Tabel/*Continued Table* 11.2.1

Bulan <i>Month</i>	Komoditi <i>Commodities</i>			
	Kopra <i>Copra</i>	Rumput Laut <i>Algae</i>	Pala <i>Nutmeg</i>	Pinang <i>Areca Nut</i>
(1)	(7)	(8)	(9)	(10)
Januari/ <i>January</i>	4 200	-	30 500	10 300
Februari/ <i>February</i>	4 200	-	30 200	10 122
Maret/ <i>March</i>	4 362	-	30 300	10 000
April/ <i>April</i>	4 154	-	30 400	9 500
Mei/ <i>May</i>	4 388	-	30 400	10 100
Juni/ <i>June</i>	4 300	-	31 000	10 344
Juli/ <i>July</i>	4 580	-	32 600	10 000
Agustus/ <i>August</i>	4 500	-	32 100	10 482
September/ <i>September</i>	4 600	-	20 100	10 664
Oktober/ <i>October</i>	4 688	-	25 800	10 600
November/ <i>November</i>	4 766	-	25 600	11 000
Desember/ <i>December</i>	4 888	-	25 786	11 588
<b>Rata-rata 2021</b>	4 469	-	28 732	10 392

Lanjutan Tabel/*Continued Table* 11.2.1

Bulan <i>Month</i>	Komoditi <i>Commodities</i>			
	Gagang Cengkeh <i>Stick Clove</i>	Kapulaga <i>Kapulaga</i>	Jahe <i>Ginger</i>	Bunga Pala <i>Nutmeg Flower</i>
(1)	(11)	(12)	(13)	(14)
Januari/ <i>January</i>	10 000	106 500	17 500	170 500
Februari/ <i>February</i>	11 000	106 000	17 500	180 000
Maret/ <i>March</i>	10 000	103 500	18 000	175 000
April/ <i>April</i>	11 500	103 000	17 000	195 000
Mei/ <i>May</i>	12 000	102 500	22 500	200 000
Juni/ <i>June</i>	12 500	102 000	23 000	190 000
Juli/ <i>July</i>	14 500	96 500	24 500	180 000
Agustus/ <i>August</i>	15 000	95 000	24 000	190 000
September/ <i>September</i>	13 000	85 500	24 000	195 000
Oktober/ <i>October</i>	11 000	100 000	22 000	205 000
November/ <i>November</i>	11 000	70 000	22 000	200 500
Desember/ <i>December</i>	10 000	75 000	24 500	200 000
<b>Rata-rata 2021</b>	<b>11 792</b>	<b>95 458</b>	<b>21 375</b>	<b>190 083</b>

Catatan/*Note*: ...Sumber/*Source*: Dinas Perdagangan dan Transmigrasi Kabupaten Pesisir Selatan / *Trade and Transmigration Agency of Pesisir Selatan Regency*

# BAB 12.

## SISTEM NERACA NASIONAL

SYSTEM OF NATIONAL ACCOUNT

PENDAPATAN DOMESTIK REGIONAL  
BRUTO MENURUT LAPANGAN USAHA

PDRB KAB. PESISIR SELATAN TAHUN 2021

ATAS DASAR  
HARGA BERLAKU

**14.927,57**

MILIAR RUPIAH

ATAS DASAR  
HARGA KONSTAN

**9.790,36**

MILIAR RUPIAH

PERTUMBUHAN PDRB

**3,37%**

2020

ATAS DASAR  
HARGA KONSTAN

**9 470,78**

MILIAR RUPIAH

2021





**PENJELASAN TEKNIS****TECHNICAL NOTES**

1. Penghitungan statistik neraca nasional mengikuti buku petunjuk yang diterbitkan oleh Perserikatan Bangsa Bangsa (PBB) dikenal sebagai Sistem Neraca Nasional (SNN). SNN adalah rekomendasi internasional tentang bagaimana menyusun ukuran aktivitas ekonomi yang sesuai dengan standar neraca baku yang didasarkan pada prinsip-prinsip ekonomi. Rekomendasi yang dimaksud dinyatakan dalam sekumpulan konsep, definisi, klasifikasi, dan aturan neraca yang disepakati secara internasional dalam mengukur indikator tertentu seperti Produk Domestik Bruto (PDB). Salah satu bentuk adaptasi pencatatan statistik nasional adalah melakukan perubahan tahun dasar PDB Indonesia dari tahun 2000 ke 2010. Perubahan tahun dasar PDB dilakukan seiring dengan mengadopsi rekomendasi PBB yang tertuang dalam Sistem Neraca Nasional 2008 (SNA 2008).
  2. Produk Domestik Bruto pada tingkat nasional serta Produk Domestik Regional Bruto (PDRB) pada tingkat regional (kabupaten) menggambarkan kemampuan suatu wilayah untuk menciptakan nilai tambah pada suatu waktu tertentu. Untuk menyusun PDB maupun PDRB digunakan 2 pendekatan, yaitu lapangan usaha dan pengeluaran. Keduanya menyajikan komposisi data nilai tambah dirinci menurut sumber kegiatan ekonomi (lapangan
1. *The method used to estimate national accounts statistics is based on the standard guidelines formed by United Nation known as System of National Accounts (SNA). SNA is the internationally agreed standard set of recommendations on how to compile measures of economic activity in accordance with strict accounting conventions based on economic principles. The recommendations are expressed in term of a set of concepts, definitions, classifications and accounting rules that comprise the internationally agreed standard for measuring indicators such as Gross Domestic Product (GDP). One of the improvement in the national statistical system is to rebase GDP form base year 2000 to 2010 in order to capture current economic condition. It is in line with the United Nations (UN) recommendation on 2008 SNA.*
  2. *The basic measure of the value added arising from economic activity is known as Gross Domestic Product at the national level and Gross Regional Domestic Product (GRDP) at the regional level (regencies). To compile these statistics, two approaches have been used, i.e. "production approach" and "expenditure approach". The first approach is to measure value added produced by various kinds of economic activities, while the second approach is to measure*



usaha) dan menurut komponen penggunaannya. PDB maupun PDRB dari sisi lapangan usaha merupakan penjumlahan seluruh komponen nilai tambah bruto yang mampu diciptakan oleh sektor-sektor ekonomi atas berbagai aktivitas produksinya. Sedangkan dari sisi pengeluaran menjelaskan tentang penggunaan dari nilai tambah tersebut.

3. PDB menurut lapangan usaha mengalami perubahan klasifikasi dari 9 lapangan usaha menjadi 17 lapangan usaha. PDB menurut lapangan usaha dirinci menurut total nilai tambah dari seluruh sektor ekonomi yang mencakup lapangan usaha Pertanian, Kehutanan, dan Perikanan; Pertambangan dan Penggalian; Industri Pengolahan; Pengadaan Listrik dan Gas; Pengadaan Air, Pengelolaan Sampah, Limbah dan Daur Ulang; Konstruksi; Perdagangan Besar dan Eceran, Reparasi Mobil dan Sepeda Motor; Transportasi dan Pergudangan; Penyediaan Akomodasi dan Makan Minum; Informasi dan Komunikasi; Jasa Keuangan dan Asuransi; Real Estat; Jasa Perusahaan; Administrasi Pemerintahan, Pertahanan dan Jaminan Sosial Wajib; Jasa Pendidikan; Jasa Kesehatan dan Kegiatan Sosial; dan Jasa lainnya.
4. PDB menurut pengeluaran mengalami perubahan klasifikasi dimana pengeluaran konsumsi Lembaga Non Profit yang Melayani Rumah Tangga (LNPR) yang sebelumnya termasuk bagian dari pengeluaran

*final uses of the country's output. In other words, GDP/GRDP is the sum of total value added produced by all economic industries (activities) and the way of using it.*

3. *GDP by industry classification changes from 9 sectors to 17 industries. GDP by industry is classified by types of economic activities such as Agriculture, Forestry and Fishing; Mining and Quarrying; Manufacturing; Electricity and Gas; Water supply, Sewerage, Waste Management and Remediation Activities; Construction; Wholesale and Retail Trade; Repair of Motor Vehicles and Motorcycles; Transportation and Storage; Accommodation and Food Service Activities; Information and Communication; Financial and Insurance Activities; Real Estate Activities; Business Activities; Public Administration; Defence and Compulsory Social Security; Education; Human Health and Social Work Activities; and Other Services Activities.*
4. *GDP by expenditure classification changes where consumption expenditure Non-profit Institutions Serving Households (NPISH) previously included as part of household consumption expenditure is taken out into*

konsumsi rumah tangga menjadi komponen terpisah. Sehingga klasifikasi PDB menurut pengeluaran dirinci menjadi 7 komponen yaitu komponen pengeluaran konsumsi rumah tangga, pengeluaran konsumsi LNPR, pengeluaran konsumsi pemerintah, pembentukan modal tetap bruto, perubahan inventori, ekspor barang dan jasa, dan impor barang dan jasa.

5. Pengeluaran konsumsi rumah tangga mencakup berbagai pengeluaran konsumsi akhir rumah tangga atas barang dan jasa untuk memenuhi kebutuhan individu ataupun kelompok secara langsung. Pengeluaran rumah tangga di sini mencakup makanan dan minuman selain restoran; pakaian, alas kaki dan jasa perawatannya; perumahan dan perlengkapan rumah tangga; kesehatan dan pendidikan; transportasi dan komunikasi; restoran dan hotel serta lainnya.
6. Pengeluaran Konsumsi Pemerintah terdiri dari Pengeluaran Konsumsi Individu dan Pengeluaran Konsumsi Kolektif. Barang dan jasa individu merupakan barang dan jasa privat, dimana ciri-ciri barang privat adalah a) Scarcity, yaitu ada kelangkaan/keterbatasan dalam jumlah; b) Excludable consumption, yaitu konsumsi suatu barang dapat dibatasi hanya pada mereka yang memenuhi persyaratan tertentu (biasanya harga); c) Rivalrous competition, yaitu konsumsi oleh satu konsumen akan mengurangi

*separate component. So that, GDP by type of expenditures is classified into: household consumption expenditure, NPISH consumption expenditure, government consumption expenditure, gross fixed capital formation, changes in inventories, exports of goods and services, and imports of goods and services.*

5. *Household consumption expenditures consist of expenditures incurred by households, which are used for both individual or collective needs. Household consumptions are classified into food and beverages other than restaurants; clothing, footwear, and related maintenance services; housing and household equipment; health and education; transport and communication; restaurants and hotels; and others.*
6. *Government consumption expenditure consists of Individual Consumption Expenditure and Collective Consumption Expenditure. Individual goods and services are private goods and services, which the characteristics of private goods is a) Scarcity, that there is a scarcity/limited in number; b) Excludable consumption, the consumption of goods can be limited only to those who meet certain requirements (usually the price); c) Rivalrous competition, ie consumption by the consumer will reduce or eliminate the chance of*

atau menghilangkan kesempatan pihak lain untuk melakukan hal serupa. Contoh barang dan jasa yang dihasilkan pemerintah dan tergolong sebagai barang dan jasa individu adalah jasa pelayanan kesehatan pemerintah di rumah sakit/puskesmas dan jasa pendidikan di sekolah/universitas negeri. Sedangkan barang dan jasa kolektif ekuivalen dengan barang publik yang memiliki ciri a) Non rivalry, yaitu penggunaan satu konsumen terhadap suatu barang tidak mengurangi kesempatan konsumen lain untuk juga mengkonsumsi barang tersebut; b) Non excludable, yaitu apabila suatu barang publik tersedia, maka tidak ada yang dapat menghalangi siapapun untuk memperoleh manfaat dari barang tersebut atau dengan kata lain setiap orang memiliki akses ke barang tersebut. Contoh barang dan jasa yang dihasilkan pemerintah dan tergolong sebagai barang dan jasa kolektif adalah jasa pertahanan yang dilakukan TNI dan keamanan yang dilakukan kepolisian.

7. Pembentukan Modal Tetap Bruto (PMTB) mencakup pengadaan, pembuatan, dan pembelian barang modal. Barang modal dimaksud adalah barang-barang yang digunakan untuk proses produksi, tahan lama atau yang mempunyai umur pemakaian lebih dari satu tahun seperti bangunan, mesin-mesin dan alat angkut. Termasuk pula di sini perbaikan besar (berat) yang sifatnya memperpanjang umur

*another party to do so. Examples of goods and services produced by government and classified as goods and services of individuals is the government health services in hospitals/health centers and education services in schools/universities. Collective goods and services equivalent to public goods characterized by a) Non-rivalry, namely the use of a consumer for an item does not reduce the chance of another consumer to also consume goods; b) Non-excludable, i.e. when a public good available, then nothing can hinder anyone to benefit from the goods or in other words everyone has access to the goods. Examples of goods and services produced by government and classified as collective goods and services is carried military defense services and the police's security.*

7. *Gross Fixed Capital Formation (GFCF) includes procurement, manufacture, and the purchase of capital goods. Capital goods are goods which are used for the production process, durable or have a service life of more than one year such as buildings, machinery, and transportation equipment. Including here: huge improvement that are to extend the life or changing the shape or the capacity of the capital goods.*

atau mengubah bentuk atau kapasitas barang modal tersebut. Pengeluaran barang modal untuk keperluan militer juga dicakup sebagai PMTB. Klasifikasi komponen PMTB dibagi menjadi 6 sub komponen yaitu Konstruksi; Mesin dan Peralatan; Kendaraan; Peralatan Lainnya; Cultivated Biological Resources (CBR) dan Produk Kekayaan Intelektual.

8. Ekspor barang dan jasa merupakan transaksi perdagangan barang dan jasa dari penduduk (residen) ke bukan penduduk (nonresiden). Impor barang dan jasa adalah transaksi perdagangan dari bukan penduduk ke penduduk. Ekspor atau impor barang terjadi pada saat terjadi perubahan hak kepemilikan barang antara penduduk dengan bukan penduduk (dengan atau tanpa perpindahan fisik barang tersebut). Pada PDB dengan tahun dasar 2010, ekspor dan impor barang dirinci menjadi nonmigas dan migas.
  9. Produk Domestik Bruto maupun agregat turunannya disajikan dalam 2 (dua) versi penilaian, yaitu atas dasar "harga berlaku" dan atas dasar "harga konstan". Disebut sebagai harga berlaku karena seluruh agregat dinilai dengan menggunakan harga pada tahun berjalan, sedangkan harga konstan penilaiannya didasarkan kepada harga satu tahun dasar tertentu, dalam publikasi ini digunakan harga tahun 2010.
  10. Laju pertumbuhan Produk Domestik Bruto diperoleh dari perhitungan PDB atas dasar
8. *Exports of goods and services consist of transactions of goods and services from residents to non-residents. Imports of goods and services consist of transaction of goods and services from non-residents to residents. Exports and imports of goods occur when there are changes in ownership of goods between residents and non-residents (with or without physical movements of goods across frontiers). On the GDP at 2010 basic year, exports and imports of goods specified into non oil and gas and oil and gas.*
  9. *GDP and its aggregations are presented in two forms: at current market prices and at constant base year market prices. In presenting current market prices, all aggregates are valued at current market prices, while base year constant market prices are shown by valuing all aggregates at fixed base year prices. Year of 2010 is used as the base year in this publication.*
  10. *Growth rate of Gross Domestic Product is derived from GDP at constant market prices. It is obtained*

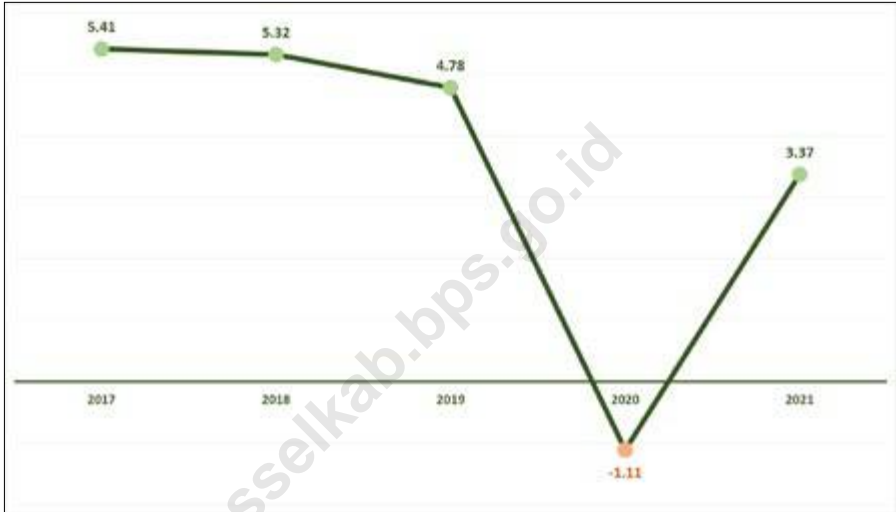
harga konstan. Diperoleh dengan cara mengurangi nilai PDB pada tahun ke-n terhadap nilai pada tahun ke n-1 (tahun sebelumnya), dibagi dengan nilai pada tahun ke n-1, dikalikan dengan 100 persen. Laju pertumbuhan menunjukkan perkembangan agregat pendapatan dari satu waktu tertentu terhadap waktu sebelumnya.

*by subtracting the value of GDP year n with the value of GDP year n-1, divided by the value of GDP year n-1 then multiplied by 100 percent. The growth rate of GDP explains the income growth during the given period.*

<https://pessselkab.bps.go.id>

**Gambar** 12.1  
**Figures**

**Laju Pertumbuhan Produk Domestik Regional Bruto Kabupaten Pesisir Selatan Atas Dasar Harga Konstan 2010 (Persen), 2017-2021**  
**Growth Rate of Gross Regional Product of Pesisir Selatan Regency at 2010 Constant Market Price (Percent), 2017-2021**



Sumber/Source: BPS, berbagai sensus, survei dan sumber lain/BPS-Statistics Indonesia, various census, survey, and other sources

## 12.1 PRODUK DOMESTIK REGIONAL BRUTO MENURUT LAPANGAN USAHA GROSS REGIONAL DOMESTICS PRODUCT BY INDUSTRY

**Tabel** 12.1.1 **Produk Domestik Regional Bruto Atas Dasar Harga Berlaku Menurut Lapangan Usaha di Kabupaten Pesisir Selatan (Miliar Rupiah), 2017–2021**  
**Gross Regional Domestic Product at Current Market Prices by Industry in Pesisir Selatan Regency (Billion Rupiahs), 2017–2021**

Lapangan Usaha/Industry		2017	2018	2019	2020 *	2021**
(1)	(2)	(3)	(4)	(5)	(6)	
A	Pertanian, Kehutanan, dan Perikanan/ <i>Agriculture, Forestry, and Fishing</i>	4 852,26	5 124,50	5 372,10	5 322,79	5 555,92
B	Pertambangan dan Penggalian/ <i>Mining and Quarrying</i>	447,75	474,48	514,90	502,93	509,24
C	Industri Pengolahan/ <i>Manufacturing</i>	968,66	1 008,52	898,37	905,80	1 015,11
D	Pengadaan Listrik dan Gas/ <i>Electricity and Gas</i>	5,86	6,35	7,35	7,06	7,34
E	Pengadaan Air; Pengelolaan Sampah, Limbah, dan Daur Ulang/ <i>Water Supply; Sewerage, Waste Management, and Remediation Activities</i>	7,75	8,09	8,65	8,56	9,07
F	Konstruksi/ <i>Construction</i>	1 238,76	1 419,56	1 620,85	1 631,23	1 730,23
G	Perdagangan Besar dan Eceran; Reparasi Mobil dan Sepeda Motor/ <i>Wholesale and Retail Trade; Repair of Motor Vehicles and Motorcycles</i>	1 425,92	1 557,29	1 725,38	1 713,89	1 775,20
H	Transportasi dan Pergudangan/ <i>Transportation and Storage</i>	451,07	497,97	555,57	515,93	556,75
I	Penyediaan Akomodasi dan Makan Minum/ <i>Accommodation and Food Service Activities</i>	148,19	163,30	188,02	167,53	184,03
J	Informasi dan Komunikasi/ <i>Information and Communication</i>	689,12	791,17	903,65	966,75	1 046,70

Lanjutan Tabel/*Continued Table* 12.1.1

<b>Lapangan Usaha/Industry</b>		<b>2017</b>	<b>2018</b>	<b>2019</b>	<b>2020 *</b>	<b>2021**</b>
(1)		(2)	(3)	(4)	(5)	(6)
K	Jasa Keuangan dan Asuransi/ <i>Financial and Insurance Activities</i>	266,34	277,05	297,44	306,40	336,30
L	Real Estat/ <i>Real Estate Activities</i>	165,69	176,30	192,91	194,74	203,57
M,N	Jasa Perusahaan/ <i>Business Activities</i>	6,33	6,92	7,63	7,46	7,51
O	Administrasi Pemerintahan, Pertahanan, dan Jaminan Sosial Wajib/ <i>Public Administration and Defence; Compulsory Social Security</i>	737,20	799,22	910,60	989,54	1 079,44
P	Jasa Pendidikan/ <i>Education</i>	372,91	417,18	471,79	494,34	518,77
Q	Jasa Kesehatan dan Kegiatan Sosial/ <i>Human Health and Social Work Activities</i>	148,97	166,14	186,50	204,23	223,36
R,S,T,U	Jasa Lainnya/ <i>Other Services Activities</i>	136,73	151,95	175,40	156,80	169,03
<b>Produk Domestik Regional Bruto/ Gross Regional Domestic Product</b>		<b>12 069,52</b>	<b>13 045,98</b>	<b>14 037,13</b>	<b>14 095,98</b>	<b>14 927,57</b>

Catatan/Note: \* Angka sementara/*Preliminary Figure*

\*\* Angka sangat sementara/*Very Preliminary Figure*

Sumber/Source: BPS, berbagai sensus, survei dan sumber lain/*BPS-Statistics Indonesia, various census, survey, and other sources*



**Tabel** 12.1.2 **Produk Domestik Regional Bruto Atas Dasar Harga Konstan 2010 Menurut Lapangan Usaha di Kabupaten Pesisir Selatan (Miliar Rupiah), 2017–2021**  
**Gross Regional Domestic Product at 2010 Constant Market Prices by Industry in Pesisir Selatan Regency (Billion Rupiahs), 2017–2021**

Lapangan Usaha/Industry		2017	2018	2019	2020 *	2021**
(1)		(2)	(3)	(4)	(5)	(6)
A	Pertanian, Kehutanan, dan Perikanan/ <i>Agriculture, Forestry, and Fishing</i>	3 286,25	3 397,78	3 492,09	3 489,73	3 603,35
B	Pertambangan dan Penggalian/ <i>Mining and Quarrying</i>	322,92	336,62	357,53	344,97	347,62
C	Industri Pengolahan/ <i>Manufacturing</i>	740,23	763,25	722,64	700,37	725,44
D	Pengadaan Listrik dan Gas/ <i>Electricity and Gas</i>	2,95	3,11	3,21	3,05	3,08
E	Pengadaan Air; Pengelolaan Sampah, Limbah, dan Daur Ulang/ <i>Water Supply; Sewerage, Waste Management, and Remediation Activities</i>	6,21	6,37	6,58	6,50	6,66
F	Konstruksi/ <i>Construction</i>	878,64	946,62	1 029,87	969,75	983,93
G	Perdagangan Besar dan Eceran; Reparasi Mobil dan Sepeda Motor/ <i>Wholesale and Retail Trade; Repair of Motor Vehicles and Motorcycles</i>	1 088,21	1 165,04	1 262,52	1 257,58	1 297,62
H	Transportasi dan Pergudangan/ <i>Transportation and Storage</i>	347,28	375,38	405,90	360,63	382,49
I	Penyediaan Akomodasi dan Makan Minum/ <i>Accommodation and Food Service Activities</i>	93,23	100,79	108,89	94,71	101,20
J	Informasi dan Komunikasi/ <i>Information and Communication</i>	626,99	684,57	745,46	799,21	851,90

Lanjutan Tabel/*Continued Table* 12.1.2

<b>Lapangan Usaha/<i>Industry</i></b>		<b>2017</b>	<b>2018</b>	<b>2019</b>	<b>2020 *</b>	<b>2021**</b>
(1)		(2)	(3)	(4)	(5)	(6)
K	Jasa Keuangan dan Asuransi/ <i>Financial and Insurance Activities</i>	188,72	189,67	194,79	195,35	206,74
L	Real Estat/ <i>Real Estate Activities</i>	123,25	128,88	135,87	135,94	137,98
M,N	Jasa Perusahaan/ <i>Business Activities</i>	4,68	4,94	5,25	5,04	5,04
O	Administrasi Pemerintahan, Pertahanan, dan Jaminan Sosial Wajib/ <i>Public Administration and Defence; Compulsory Social Security</i>	511,31	547,33	576,01	572,04	577,51
P	Jasa Pendidikan/ <i>Education</i>	252,43	268,26	288,68	300,80	312,26
Q	Jasa Kesehatan dan Kegiatan Sosial/ <i>Human Health and Social Work Activities</i>	112,93	121,48	130,61	139,14	147,45
R,S,T,U	Jasa Lainnya/ <i>Other Services Activities</i>	91,81	99,88	110,77	95,98	100,08
<b>Produk Domestik Regional Bruto/ <i>Gross Regional Domestic Product</i></b>		<b>8 678,05</b>	<b>9 139,97</b>	<b>9 576,66</b>	<b>9 470,78</b>	<b>9 790,36</b>

Catatan/Note: \* Angka sementara/*Preliminary Figure*

\*\* Angka sangat sementara/*Very Preliminary Figure*

Sumber/Source: BPS, berbagai sensus, survei dan sumber lain/*BPS-Statistics Indonesia, various census, survey, and other sources*

**Tabel**  
**Table** 12.1.3

**Distribusi Persentase Produk Domestik Regional Bruto Atas Dasar Harga Berlaku Menurut Lapangan Usaha di Kabupaten Pesisir Selatan, 2017–2021**  
**Percentage Distribution of Gross Regional Domestic Product at Current Market Prices by Industry in Pesisir Selatan Regency, 2017–2021**

Lapangan Usaha/ <i>Industry</i>	2017	2018	2019	2020 *	2021**
(1)	(2)	(3)	(4)	(5)	(6)
A Pertanian, Kehutanan, dan Perikanan/ <i>Agriculture, Forestry, and Fishing</i>	40,20	39,28	38,27	37,76	37,22
B Pertambangan dan Penggalian/ <i>Mining and Quarrying</i>	3,71	3,64	3,67	3,57	3,41
C Industri Pengolahan/ <i>Manufacturing</i>	8,03	7,73	6,40	6,43	6,80
D Pengadaan Listrik dan Gas/ <i>Electricity and Gas</i>	0,05	0,05	0,05	0,05	0,05
E Pengadaan Air; Pengelolaan Sampah, Limbah, dan Daur Ulang/ <i>Water Supply; Sewerage, Waste Management, and Remediation Activities</i>	0,06	0,06	0,06	0,06	0,06
F Konstruksi/ <i>Construction</i>	10,26	10,88	11,55	11,57	11,59
G Perdagangan Besar dan Eceran; Reparasi Mobil dan Sepeda Motor/ <i>Wholesale and Retail Trade; Repair of Motor Vehicles and Motorcycles</i>	11,81	11,94	12,29	12,16	11,89
H Transportasi dan Pergudangan/ <i>Transportation and Storage</i>	3,74	3,82	3,96	3,66	3,73
I Penyediaan Akomodasi dan Makan Minum/ <i>Accommodation and Food Service Activities</i>	1,23	1,25	1,34	1,19	1,23
J Informasi dan Komunikasi/ <i>Information and Communication</i>	5,71	6,06	6,44	6,86	7,01
K Jasa Keuangan dan Asuransi/ <i>Financial and Insurance Activities</i>	2,21	2,12	2,12	2,17	2,25

Lanjutan Tabel/*Continued Table* 12.1.3

Lapangan Usaha/ <i>Industry</i>		2017	2018	2019	2020 *	2021**
(1)		(2)	(3)	(4)	(5)	(6)
L	Real Estat/ <i>Real Estate Activities</i>	1,37	1,35	1,37	1,38	1,36
M,N	Jasa Perusahaan/ <i>Business Activities</i>	0,05	0,05	0,05	0,05	0,05
O	Administrasi Pemerintahan, Pertahanan, dan Jaminan Sosial Wajib/ <i>Public Administration and Defence; Compulsory Social Security</i>	6,11	6,13	6,49	7,02	7,23
P	Jasa Pendidikan/ <i>Education</i>	3,09	3,20	3,36	3,51	3,48
Q	Jasa Kesehatan dan Kegiatan Sosial/ <i>Human Health and Social Work Activities</i>	1,23	1,27	1,33	1,45	1,50
R,S,T,U	Jasa Lainnya/ <i>Other Services Activities</i>	1,13	1,16	1,25	1,11	1,13
<b>Produk Domestik Regional Bruto/ Gross Regional Domestic Product</b>		<b>100,00</b>	<b>100,00</b>	<b>100,00</b>	<b>100,00</b>	<b>100,00</b>

Catatan/*Note*: \* Angka sementara/*Preliminary Figure*

\*\* Angka sangat sementara/*Very Preliminary Figure*

Sumber/*Source*: BPS, berbagai sensus, survei dan sumber lain/*BPS-Statistics Indonesia, various census, survey, and other sources*

**Tabel** 12.1.4 **Laju Pertumbuhan Produk Domestik Regional Bruto Atas Dasar Harga Konstan 2010 Menurut Lapangan Usaha di Kabupaten Pesisir Selatan (Persen), 2017–2021**  
**Growth Rate of Gross Regional Domestic Product at 2010 Constant Market Prices by Industry in Pesisir Selatan Regency (Percent), 2017–2021**

Lapangan Usaha/Industry		2017	2018	2019	2020*	2021**
(1)		(2)	(3)	(4)	(5)	(6)
A	Pertanian, Kehutanan, dan Perikanan/ <i>Agriculture, Forestry, and Fishing</i>	3,16	3,39	2,78	(0,07)	3,26
B	Pertambangan dan Penggalian/ <i>Mining and Quarrying</i>	2,97	4,24	6,21	(3,51)	0,77
C	Industri Pengolahan/ <i>Manufacturing</i>	1,83	3,11	(5,32)	(3,08)	3,58
D	Pengadaan Listrik dan Gas/ <i>Electricity and Gas</i>	5,31	5,51	3,23	(5,23)	1,11
E	Pengadaan Air; Pengelolaan Sampah, Limbah, dan Daur Ulang/ <i>Water Supply; Sewerage, Waste Management, and Remediation Activities</i>	4,23	2,58	3,39	(1,28)	2,44
F	Konstruksi/ <i>Construction</i>	9,48	7,74	8,79	(5,84)	1,46
G	Perdagangan Besar dan Eceran; Reparasi Mobil dan Sepeda Motor/ <i>Wholesale and Retail Trade; Repair of Motor Vehicles and Motorcycles</i>	8,02	7,06	8,37	(0,39)	3,18
H	Transportasi dan Pergudangan/ <i>Transportation and Storage</i>	8,67	8,09	8,13	(11,15)	6,06
I	Penyediaan Akomodasi dan Makan Minum/ <i>Accommodation and Food Service Activities</i>	10,78	8,11	8,04	(13,03)	6,85
J	Informasi dan Komunikasi/ <i>Information and Communication</i>	10,73	9,18	8,89	7,21	6,59
K	Jasa Keuangan dan Asuransi/ <i>Financial and Insurance Activities</i>	2,00	0,50	2,70	0,29	5,83
L	Real Estat/ <i>Real Estate Activities</i>	5,21	4,57	5,42	0,05	1,50
M,N	Jasa Perusahaan/ <i>Business Activities</i>	5,23	5,56	6,19	(3,98)	0,06

Lanjutan Tabel/*Continued Table* 12.1.4

Lapangan Usaha/ <i>Industry</i>		2017	2018	2019	2020*	2021**
(1)	(2)	(3)	(4)	(5)	(6)	
O	Administrasi Pemerintahan, Pertahanan, dan Jaminan Sosial Wajib/ <i>Public Administration and Defence; Compulsory Social Security</i>	5,14	7,04	5,24	(0,69)	0,96
P	Jasa Pendidikan/ <i>Education</i>	6,97	6,27	7,61	4,20	3,81
Q	Jasa Kesehatan dan Kegiatan Sosial/ <i>Human Health and Social Work Activities</i>	7,90	7,58	7,51	6,53	5,97
R,S,T,U	Jasa Lainnya/ <i>Other Services Activities</i>	8,81	8,79	10,91	(13,35)	4,27
<b>Produk Domestik Regional Bruto/<i>Gross Regional Domestic Product</i></b>		<b>5,41</b>	<b>5,32</b>	<b>4,78</b>	<b>(1,11)</b>	<b>3,37</b>

Catatan/*Note*: \* Angka sementara/*Preliminary Figure*

\*\* Angka sangat sementara/*Very Preliminary Figure*

Sumber/*Source*: BPS, berbagai sensus, survei dan sumber lain/*BPS-Statistics Indonesia, various census, survey, and other sources*

## 12.2 PRODUK DOMESTIK REGIONAL BRUTO MENURUT PENGELUARAN GROSS REGIONAL DOMESTICS PRODUCT BY EXPENDITURE

**Tabel 12.2.1** **Produk Domestik Regional Bruto Kabupaten Pesisir Selatan Atas Dasar Harga Berlaku Menurut Pengeluaran (Juta Rupiah), 2017–2021**  
*Gross Regional Domestic Product of Pesisir Selatan Regency at Current Market Prices by Expenditure (Million rupiahs), 2017–2021*

<b>Jenis Pengeluaran</b> <i>Type of Expenditure</i>	<b>2017</b>	<b>2018</b>	<b>2019</b>	<b>2020*</b>	<b>2021**</b>
<b>(1)</b>	<b>(2)</b>	<b>(3)</b>	<b>(4)</b>	<b>(5)</b>	<b>(6)</b>
1 Pengeluaran Konsumsi Rumah Tangga/ <i>Households Consumption Expenditure</i>	6 517 291,31	7 060 248,59	7 769 709,40	7 421 509,66	7 739 515,83
2 Pengeluaran Konsumsi LNPR/ <i>NPISHs Consumption Expenditure</i>	132 722,22	144 349,71	166 497,27	158 688,55	164 276,92
3 Pengeluaran Konsumsi Pemerintah/ <i>Government Consumption Expenditure</i>	1 501 564,48	1 636 266,36	1 741 398,99	1 611 012,06	1 632 251,19
4 Pembentukan Modal Tetap Bruto/ <i>Gross Fixed Capital Formation</i>	3 659 125,53	3 948 105,15	4 255 171,36	4 182 631,32	4 450 748,07
5 Perubahan Inventori/ <i>Changes in Inventories</i>	7 319,41	10 209,76	4 901,54	16 547,84	40 705,11
6 Net Ekspor Barang dan Jasa/ <i>Net Export of Goods and Services</i>	251,50	246,81	99,45	705,59	900,08
<b>Produk Domestik Regional Bruto/ <i>Gross Regional Domestic Product</i></b>	<b>12 069 519,39</b>	<b>13 045 984,64</b>	<b>14 037 128,66</b>	<b>14 095 977,62</b>	<b>14 927 572,58</b>

Catatan/Note: \* Angka sementara/ *Preliminary Figures*

\*\* Angka sangat sementara/ *Very Preliminary Figures*

Sumber/Source: BPS, berbagai sensus, survei dan sumber lain/ *BPS-Statistics Indonesia, various census, survey, and other sources*

**Tabel**  
**Table** 12.2.2

**Produk Domestik Regional Bruto Kabupaten Pesisir Selatan Atas Dasar Harga Konstan Menurut Pengeluaran (Juta Rupiah), 2017–2021**  
**Gross Regional Domestic Product of Pesisir Selatan Regency at Constant Prices by Expenditure (Million Rupiahs), 2017–2021**

<b>Jenis Pengeluaran</b> <i>Type of Expenditure</i>	<b>2017</b>	<b>2018</b>	<b>2019*</b>	<b>2020**</b>	<b>2021</b>
<b>(1)</b>	<b>(2)</b>	<b>(3)</b>	<b>(4)</b>	<b>(5)</b>	<b>(6)</b>
1 Pengeluaran Konsumsi Rumah Tangga/ <i>Households Consumption Expenditure</i>	4 632 327,74	4 864 959,40	5 087 492,95	4 834 891,61	4 924 538,01
2 Pengeluaran Konsumsi LNPR/ <i>NPISHs Consumption Expenditure</i>	100 155,90	105 686,10	120 049,87	113 389,78	115 422,18
3 Pengeluaran Konsumsi Pemerintah/ <i>Government Consumption Expenditure</i>	983 463,72	1 027 551,02	1 080 202,45	985 048,37	986 730,16
4 Pembentukan Modal Tetap Bruto/ <i>Gross Fixed Capital Formation</i>	2 653 749,20	2 750 411,92	2 874 860,12	2 804 618,38	2 867 666,61
5 Perubahan Inventori/ <i>Changes in Inventories</i>	5 173,93	7 213,41	3 407,84	11 031,20	27 069,70
6 Net Ekspor Barang dan Jasa/ <i>Net Export of Goods and Services</i>	303,18	384,15	410,65	721,80	868,93
<b>Produk Domestik Regional Bruto/ <i>Gross Regional Domestic Product</i></b>	<b>8 678 053,24</b>	<b>9 139 972,32</b>	<b>9 576 664,10</b>	<b>9 470 782,68</b>	<b>9 790 359,53</b>

Catatan/Note: \* Angka sementara/ *Preliminary Figures*

\*\* Angka sangat sementara / *Very Preliminary Figures*

Sumber/Source: BPS, berbagai sensus, survei dan sumber lain/ *BPS-Statistics Indonesia, various census, survey, and other sources*



**Tabel**  
**Table** 12.2.3

**Distribusi Produk Domestik Regional Bruto Kabupaten Pesisir Selatan Atas Dasar Harga Berlaku Menurut Pengeluaran (Juta Rupiah), 2017–2021**  
**Percentage Distribution of Gross Regional Domestic Product of Pesisir Selatan Regency at Current Market Prices by Expenditure (Million Rupiahs), 2017–2021**

<b>Jenis Pengeluaran</b> <i>Type of Expenditure</i>	<b>2017</b>	<b>2018</b>	<b>2019*</b>	<b>2020**</b>	<b>2021</b>
<b>(1)</b>	<b>(2)</b>	<b>(3)</b>	<b>(4)</b>	<b>(5)</b>	<b>(6)</b>
1 Pengeluaran Konsumsi Rumah Tangga/ <i>Households Consumption Expenditure</i>	54,00	54,12	55,35	52,65	51,85
2 Pengeluaran Konsumsi LNPR/ NPISHs <i>Consumption Expenditure</i>	1,10	1,11	1,19	1,13	1,10
3 Pengeluaran Konsumsi Pemerintah/ <i>Government Consumption Expenditure</i>	12,44	12,54	12,41	11,43	10,93
4 Pembentukan Modal Tetap Bruto/ <i>Gross Fixed Capital Formation</i>	30,32	30,26	30,31	29,67	29,82
5 Perubahan Inventori/ <i>Changes in Inventories</i>	0,06	0,08	0,03	0,12	0,27
6 Net Ekspor Barang dan Jasa/ <i>Net Export of Goods and Services</i>	2,08	1,89	0,71	5,01	6,03
<b>Produk Domestik Regional Bruto</b> <b><i>Gross Regional Domestic Product</i></b>	<b>100,00</b>	<b>100,00</b>	<b>100,00</b>	<b>100,00</b>	<b>100,00</b>

Catatan/Note: \* Angka sementara/ *Preliminary Figures*

\*\* Angka sangat sementara / *Very Preliminary Figures*

Sumber/Source: BPS, berbagai sensus, survei dan sumber lain/ *BPS-Statistics Indonesia, various census, survey, and other sources*

**Tabel**  
**Table** 12.2.4

**Laju Pertumbuhan Produk Domestik Regional Bruto Kabupaten Pesisir Selatan Atas Dasar Harga Konstan Menurut Pengeluaran (Juta Rupiah), 2017–2021**  
**Growth Rate of Gross Regional Domestic Product of Pesisir Selatan Regency at Constant Prices by Expenditure (Million Rupiahs), 2017–2021**

<b>Jenis Pengeluaran</b> <i>Type of Expenditure</i>	<b>2017</b>	<b>2018</b>	<b>2019*</b>	<b>2020**</b>	<b>2021</b>
<b>(1)</b>	<b>(2)</b>	<b>(3)</b>	<b>(4)</b>	<b>(5)</b>	<b>(6)</b>
1 Pengeluaran Konsumsi Rumah Tangga/ <i>Households Consumption Expenditure</i>	5,20	5,02	4,57	(4,97)	1,85
2 Pengeluaran Konsumsi LNPRT/NPISHs <i>Consumption Expenditure</i>	4,40	5,52	13,59	(5,55)	1,79
3 Pengeluaran Konsumsi Pemerintah/ <i>Government Consumption Expenditure</i>	(0,73)	4,48	5,12	(8,81)	0,17
4 Pembentukan Modal Tetap Bruto/Gross <i>Fixed Capital Formation</i>	4,52	3,64	4,52	(2,44)	2,25
<b>Produk Domestik Regional Bruto</b> <b>Gross Regional Domestic Product</b>	<b>5,41</b>	<b>5,32</b>	<b>4,78</b>	<b>(1,11)</b>	<b>3,37</b>

Catatan/Note: \* Angka sementara / *Preliminary Figures*

\*\* Angka sangat sementara / *Very Preliminary Figures*

Sumber/Source: BPS, berbagai sensus, survei dan sumber lain/ *BPS-Statistics Indonesia, various census, survey, and other sources*




## PERBANDINGAN ANTAR KABUPATEN

## Regency/ Municipal Comparison

IPM MENURUT KOTA DI PROVINSI  
SUMATERA BARAT, 2021

KAB. PESISIR  
SELATAN PERINGKAT

**12** IPM 70,03



IPM TERTINGGI

**KOTA PADANG**

**82,90**

IPM TERENDAH

**KEPULAUAN  
MENTAWAI**

**61,35**



**PENJELASAN TEKNIS**

1. Penduduk miskin adalah penduduk yang memiliki rata-rata pengeluaran per kapita per bulan di bawah Garis Kemiskinan
2. Indeks Pembangunan Manusia adalah ukuran ringkas rata-rata capaian/keberhasilan dimensi utama pembangunan manusia, yaitu: umur panjang dan hidup sehat, mempunyai pengetahuan, dan memiliki standar hidup yang layak
3. Laju pertumbuhan Produk Domestik Bruto diperoleh dari perhitungan PDB atas dasar harga konstan. Diperoleh dengan cara mengurangi nilai PDB pada tahun ke-n terhadap nilai pada tahun ke n-1 (tahun sebelumnya), dibagi dengan nilai pada tahun ke n-1, dikalikan dengan 100 persen. Laju pertumbuhan menunjukkan perkembangan agregat pendapatan dari satu waktu tertentu terhadap waktu sebelumnya.

**TECHNICAL NOTES**

1. *A person whose expenditure per capita per month is below the poverty line is considered to be poor*
2. *The Human Development Index (HDI) is a summary measure of average achievement in key dimensions of human development: a long and healthy life, being knowledgeable, and have a decent standard of living.*
3. *Growth rate of Gross Domestic Product is derived from GDP at constant market prices. It is obtained by subtracting the value of GDP year n with the value of GDP year n-1, divided by the value of GDP year n-1 then multiplied by 100 percent. The growth rate of GDP explains the income growth during the given period.*

**Tabel** 13.1 **Jumlah Penduduk Menurut Kabupaten/Kota di Provinsi Sumatera Barat (ribu), 2000, 2010, dan 2020**  
**Table** 13.1 **Population by Regency/Municipality in Sumatera Barat Province (thousand), 2000, 2010, and 2020**

Kabupaten/Kota Regency/Municipality		2000 <sup>1</sup>	2010 <sup>1</sup>	2020 <sup>1</sup>	2021 <sup>2</sup>
(1)		(2)	(3)	(4)	(5)
<b>Kabupaten/Regency</b>					
1.	Kep. Mentawai	60 897	76 173	87 623	88 389
2.	Pesisir Selatan	391 347	429 246	504 418	509 618
3.	Solok	438 975	348 566	391 497	394 237
4.	Sijunjung	307 810	201 823	235 045	237 313
5.	Tanah Datar	327 114	338 494	371 704	373 693
6.	Padang Pariaman	432 790	391 056	430 626	433 018
7.	Agam	414 972	454 853	529 138	534 202
8.	Lima Puluh Kota	311 773	348 555	383 525	385 634
9.	Pasaman	513 674	253 299	299 851	303 103
10.	Solok Selatan	...	144 281	182 027	184 854
11.	Dharmasraya	...	191 422	228 591	231 217
12.	Pasaman Barat	...	365 129	431 672	436 313
<b>Kota/Municipality</b>					
1.	Padang	713 242	833 562	909 040	913 448
2.	Solok	48 120	59 396	73 438	74 469
3.	Sawahlunto	50 868	56 866	65 138	65 687
4.	Padang Panjang	40 139	47 008	56 311	56 971
5.	Bukittinggi	91 983	111 312	121 028	121 588
6.	Payakumbuh	97 901	116 825	139 576	141 184
7.	Pariaman	...	79 043	94 224	95 294
<b>Sumatera Barat</b>		<b>4 241 605</b>	<b>4 865 331</b>	<b>5 534 472</b>	<b>5580 232</b>

Catatan/Note: <sup>1</sup>Hasil Sensus Penduduk 2000 (Juni), 2010 (Mei) dan 2020 (September)

<sup>2</sup>Data Tahun 2021 bersumber dari Hasil Proyeksi Penduduk Interim 2020-2023 (Pertengahan Tahun/Juni)

Sumber/Source: BPS, Sensus Penduduk (SP) 2000, 2010 dan 2020/BPS-Statistics Indonesia, 2000, 2010, and 2020 Population Census

**Tabel**  
**Table** 13.2**Tingkat Pengangguran Terbuka Menurut Kabupaten/Kota  
di Provinsi Sumatera Barat (persen), 2017–2021**  
**Open Unemployment Rate by Regency/Municipal in West  
Sumatera Province (percentage), 2017–2021**

<b>Kabupaten/Kota</b> <b>Regency/Municipality</b>	<b>2017</b>	<b>2018</b>	<b>2019</b>	<b>2020</b>	<b>2021</b>
(1)	(2)	(3)	(4)	(5)	(6)
<b>Kabupaten/Regency</b>					
1. Kep. Mentawai	1,96	2,31	2,92	3,98	2,79
2. Pesisir Selatan	5,95	6,03	6,02	7,00	5,97
3. Solok	6,05	6,12	4,72	4,65	4,67
4. Sijunjung	3,32	3,22	3,64	5,30	3,57
5. Tanah Datar	3,72	4,01	3,20	4,79	4,63
6. Padang Pariaman	6,65	7,03	6,08	8,13	8,41
7. Agam	4,23	4,93	4,78	4,61	5,06
8. Lima Puluh Kota	2,60	2,73	2,30	3,03	2,25
9. Pasaman	6,81	6,04	5,28	5,04	4,92
10. Solok Selatan	5,54	5,84	4,91	5,62	4,84
11. Dharmasraya	3,69	4,02	5,06	5,31	5,00
12. Pasaman Barat	3,99	3,36	4,74	4,69	5,02
<b>Kota/Municipality</b>					
1. Padang	9,44	9,29	8,74	13,64	13,37
2. Solok	5,88	6,03	7,06	8,35	5,15
3. Sawahlunto	6,19	5,92	6,84	8,20	6,38
4. Padang Panjang	5,43	5,35	4,38	7,22	4,90
5. Bukittinggi	6,94	7,24	6,20	7,51	6,09
6. Payakumbuh	3,45	3,95	4,13	6,68	6,47
7. Pariaman	5,97	5,82	5,48	5,73	6,09
<b>Sumatera Barat</b>	<b>5,58</b>	<b>5,66</b>	<b>5,38</b>	<b>6,88</b>	<b>6,52</b>

Catatan/Note: - Data 2017 menggunakan proyeksi SP2010

- Data 2020 menggunakan estimasi dari hasil proyeksi SUPAS 2015 dan dilakukan backcasting mulai tahun 2018

Sumber/Source: Badan Pusat Statistik, Survei Angkatan Kerja Nasional Agustus/ BPS-Statistics Indonesia, August National Labor Force Survey



**Tabel**  
**Table** 13.3

**Laju Pertumbuhan Produk Domestik Regional Bruto Atas Dasar Harga Konstan 2010 Menurut Kabupaten/Kota di Provinsi Sumatera Barat (persen), 2017–2021**  
**Rate of Growth of Gross Regional Domestic Products at Constant 2010 Prices by Regency/Municipality in Sumatera Barat Province (percent), 2017–2021**

<b>Kabupaten/Kota</b> <b>Regency/Municipality</b>	<b>2017</b>	<b>2018</b>	<b>2019</b>	<b>2020*</b>	<b>2021**</b>
(1)	(2)	(3)	(4)	(5)	(6)
<b>Kabupaten/Regency</b>					
1. Kep. Mentawai	5,12	4,89	4,73	(1,85)	2,89
2. Pesisir Selatan	5,41	5,32	4,78	(1,11)	3,37
3. Solok	5,32	5,19	5,04	(1,12)	3,32
4. Sijunjung	5,26	5,07	4,81	(1,10)	3,15
5. Tanah Datar	5,11	5,04	4,99	(1,13)	3,30
6. Padang Pariaman	5,58	5,44	2,40	(10,46)	2,18
7. Agam	5,43	5,23	4,78	(1,38)	3,70
8. Lima Puluh Kota	5,33	5,23	5,06	(1,16)	3,33
9. Pasaman	5,08	4,97	4,80	(0,87)	3,39
10. Solok Selatan	5,15	5,00	4,86	(1,24)	3,35
11. Dharmasraya	5,44	5,28	4,94	(1,39)	3,42
12. Pasaman Barat	5,34	5,21	4,45	(1,34)	3,75
<b>Kota/Municipality</b>					
1. Padang	6,23	6,06	5,65	(1,86)	3,66
2. Solok	5,76	5,65	5,49	(1,42)	3,56
3. Sawahlunto	5,74	5,50	5,31	(1,27)	2,49
4. Padang Panjang	5,80	5,71	5,56	(1,44)	3,46
5. Bukittinggi	6,08	6,00	5,84	(1,74)	3,61
6. Payakumbuh	6,12	6,02	5,89	(1,65)	3,58
7. Pariaman	5,61	5,47	5,30	(1,32)	3,53
<b>Sumatera Barat</b>	<b>5,30</b>	<b>5,14</b>	<b>5,01</b>	<b>(1,62)</b>	<b>3,29</b>

Catatan/Note: \* Angka sementara/Preliminary Figure

\*\* Angka sangat sementara/Very Preliminary Figure

Sumber/Source: BPS, berbagai sensus, survei dan sumber lain/BPS-Statistics Indonesia, various census, survey, and other sources

**Tabel**  
**Table** 13.4

**Jumlah Penduduk Miskin Menurut Kabupaten/Kota di  
Provinsi Sumatera Barat (ribu), 2017–2021**  
**Number of Poor Population by Regency/Municipality in  
Sumatera Barat Province (thousand), 2017–2021**

<b>Kabupaten/Kota</b> <b>Regency/Municipality</b>	<b>2017</b>	<b>2018</b>	<b>2019</b>	<b>2020</b>	<b>2021</b>
(1)	(2)	(3)	(4)	(5)	(6)
<b>Kabupaten/Regency</b>					
1. Kep. Mentawai	12,95	12,99	13,22	13,37	14,31
2. Pesisir Selatan	35,53	34,92	36,51	35,46	37,41
3. Solok	33,33	32,89	29,74	29,28	30,36
4. Sijunjung	16,83	16,55	16,65	16,28	16,81
5. Tanah Datar	19,27	18,48	16,20	15,34	15,89
6. Padang Pariaman	34,70	33,20	29,48	28,98	30,41
7. Agam	36,57	32,92	33,10	33,31	34,26
8. Lima Puluh Kota	26,93	26,47	26,64	26,43	28,51
9. Pasaman	20,38	20,31	20,22	20,29	21,57
10. Solok Selatan	11,89	11,85	12,50	12,39	13,41
11. Dharmasraya	15,63	15,42	15,49	15,70	17,60
12. Pasaman Barat	30,85	31,83	31,53	31,64	34,97
<b>Kota/Municipality</b>					
1. Padang	43,75	44,04	42,44	42,17	48,44
2. Solok	2,50	2,29	2,29	1,99	2,31
3. Sawahlunto	1,23	1,48	1,35	1,36	1,52
4. Padang Panjang	3,22	3,11	3,00	2,84	3,28
5. Bukittinggi	6,75	6,32	6,00	6,01	6,98
6. Payakumbuh	7,72	7,69	7,68	7,74	8,66
7. Pariaman	4,49	4,40	4,20	3,66	3,99
<b>Sumatera Barat</b>	<b>364,51</b>	<b>353,24</b>	<b>348,22</b>	<b>344,23</b>	<b>370,67</b>

Catatan/Note: ...

Sumber/Source: BPS, Survei Sosial Ekonomi Nasional Maret/BPS-Statistics Indonesia, March National Socioeconomic Survey

**Tabel**  
**Table** 13.5

**Indeks Pembangunan Manusia Menurut Kabupaten/Kota  
di Provinsi Sumatera Barat, 2017–2021**  
*Human Development Index by Regency/Municipality in  
Sumatera Barat Province, 2017–2021*

<b>Kabupaten/Kota Regency/Municipality</b>	<b>2017</b>	<b>2018</b>	<b>2019</b>	<b>2020</b>	<b>2021</b>
(1)	(2)	(3)	(4)	(5)	(6)
<b>Kabupaten/Regency</b>					
1. Kep. Mentawai	59,25	60,28	61,26	61,09	61,35
2. Pesisir Selatan	68,74	69,40	70,08	69,90	70,03
3. Solok	67,86	68,60	69,08	69,08	69,24
4. Sijunjung	66,60	66,97	67,66	67,74	67,86
5. Tanah Datar	70,37	71,25	72,14	72,33	72,46
6. Padang Pariaman	68,90	69,71	70,59	70,61	70,76
7. Agam	71,10	71,70	72,37	72,46	72,57
8. Lima Puluh Kota	68,69	69,17	69,67	69,47	69,68
9. Pasaman	64,94	65,60	66,46	66,64	66,77
10. Solok Selatan	67,81	68,45	68,94	69,04	69,23
11. Dharmasraya	70,40	70,86	71,52	71,51	71,76
12. Pasaman Barat	66,83	67,43	68,21	68,49	68,76
<b>Kota/Municipality</b>					
1. Padang	81,58	82,25	82,68	82,82	82,90
2. Solok	77,44	77,89	78,38	78,29	78,41
3. Sawahlunto	71,13	71,72	72,39	72,64	72,88
4. Padang Panjang	77,01	77,30	78,00	77,93	77,97
5. Bukittinggi	79,80	80,11	80,71	80,58	80,70
6. Payakumbuh	77,91	78,23	78,95	78,90	79,08
7. Pariaman	75,71	76,26	76,70	76,90	77,07
<b>Sumatera Barat</b>	<b>71,24</b>	<b>71,73</b>	<b>72,39</b>	<b>72,38</b>	<b>72,65</b>

Catatan/Note: ...

Sumber/Source: Badan Pusat Statistik Provinsi Sumatera Barat/ BPS-Statistics of Sumatera Barat Province

**Tabel**  
**Table** 13.6**Angka Harapan Hidup (AHH) Menurut Kabupaten/Kota di  
Provinsi Sumatera Barat (Tahun), 2017–2021**  
***Life Expectancy at Birth by Regencies/Municipal in West  
Sumatera Province (Years), 2017–2021***

<b>Kabupaten/Kota</b> <b>Regency/Municipality</b>	<b>2017</b>	<b>2018</b>	<b>2019</b>	<b>2020</b>	<b>2021</b>
(1)	(2)	(3)	(4)	(5)	(6)
<b>Kabupaten/Regency</b>					
1. Kep. Mentawai	64,37	64,49	64,68	64,73	64,73
2. Pesisir Selatan	70,23	70,45	70,73	70,86	70,96
3. Solok	67,65	67,95	68,34	68,58	68,79
4. Sijunjung	65,44	65,69	66,02	66,21	66,36
5. Tanah Datar	69,11	69,38	69,73	69,94	70,12
6. Padang Pariaman	67,96	68,23	68,58	68,79	68,97
7. Agam	71,57	71,83	72,17	72,37	72,53
8. Lima Puluh Kota	69,31	69,47	69,70	69,79	69,84
9. Pasaman	66,54	66,82	67,18	67,40	67,59
10. Solok Selatan	66,92	67,21	67,58	67,81	68,01
11. Dharmasraya	70,44	70,73	71,10	71,33	71,53
12. Pasaman Barat	67,15	67,37	67,67	67,82	67,94
<b>Kota/Municipality</b>					
1. Padang	73,20	73,35	73,57	73,65	73,69
2. Solok	72,92	73,14	73,45	73,61	73,73
3. Sawahlunto	69,39	69,59	69,87	70,00	70,10
4. Padang Panjang	72,46	72,58	72,77	72,82	72,82
5. Bukittinggi	73,69	73,91	74,22	74,38	74,50
6. Payakumbuh	73,13	73,33	73,61	73,74	73,84
7. Pariaman	69,67	69,87	70,15	70,28	70,38
<b>Sumatera Barat</b>	<b>68,78</b>	<b>69,01</b>	<b>69,31</b>	<b>69,47</b>	<b>69,59</b>

Catatan/Note: ...

Sumber/Source: Badan Pusat Statistik Provinsi Sumatera Barat/ BPS-Statistics of Sumatera Barat Province

**Tabel** 13.7 **Rata-Rata Lama Sekolah Menurut Kabupaten/Kota di Provinsi Sumatera Barat (Tahun), 2017–2021**  
**Table** 13.7 **Mean Year of Schooling by Regencies/Municipal in West Sumatera Province (Years), 2017–2021**

<b>Kabupaten/Kota</b> <b>Regency/Municipality</b>	<b>2017</b>	<b>2018</b>	<b>2019</b>	<b>2020</b>	<b>2021</b>
(1)	(2)	(3)	(4)	(5)	(6)
<b>Kabupaten/Regency</b>					
1. Kep. Mentawai	6,69	6,95	7,08	7,09	7,20
2. Pesisir Selatan	8,13	8,14	8,25	8,26	8,27
3. Solok	7,60	7,84	7,85	7,86	7,87
4. Sijunjung	7,72	7,77	8,10	8,11	8,12
5. Tanah Datar	8,14	8,44	8,45	8,61	8,62
6. Padang Pariaman	7,21	7,50	7,86	7,87	7,88
7. Agam	8,39	8,69	8,85	8,96	8,97
8. Lima Puluh Kota	7,96	7,97	7,98	7,99	8,07
9. Pasaman	7,65	7,66	7,86	8,09	8,10
10. Solok Selatan	8,00	8,15	8,16	8,28	8,32
11. Dharmasraya	8,24	8,25	8,46	8,47	8,55
12. Pasaman Barat	7,85	7,86	8,06	8,19	8,27
<b>Kota/Municipality</b>					
1. Padang	11,32	11,33	11,34	11,58	11,59
2. Solok	10,95	11,01	11,02	11,03	11,04
3. Sawahlunto	9,93	9,94	9,97	10,17	10,32
4. Padang Panjang	11,43	11,44	11,45	11,62	11,63
5. Bukittinggi	11,3	11,31	11,32	11,33	11,34
6. Payakumbuh	10,45	10,46	10,72	10,73	10,81
7. Pariaman	10,10	10,36	10,37	10,59	10,67
<b>Sumatera Barat</b>	<b>8,72</b>	<b>8,76</b>	<b>8,92</b>	<b>8,99</b>	<b>9,07</b>

Catatan/Note: ...

Sumber/Source: Badan Pusat Statistik Provinsi Sumatera Barat/ BPS-Statistics of Sumatera Barat Province

**Tabel**  
**Table** 13.8**Angka Harapan Lama Sekolah Menurut Kabupaten/Kota  
di Provinsi Sumatera Barat, 2017–2021**  
*Expected Years of Schooling by Regencies/Municipality in West  
Sumatera Province, 2017–2021*

Kabupaten/Kota Regency/Municipality		2017	2018	2019	2020	2021
(1)		(2)	(3)	(4)	(5)	(6)
<b>Kabupaten/Regency</b>						
1.	Kep. Mentawai	12,07	12,39	12,76	12,82	12,89
2.	Pesisir Selatan	13,06	13,30	13,31	13,32	13,33
3.	Solok	13,01	13,02	13,03	13,04	13,05
4.	Sijunjung	12,34	12,35	12,36	12,37	12,38
5.	Tanah Datar	13,59	13,88	14,32	14,33	14,34
6.	Padang Pariaman	13,56	13,57	13,62	13,67	13,68
7.	Agam	13,94	13,85	13,86	13,87	13,88
8.	Lima Puluh Kota	13,26	13,27	13,28	13,29	13,30
9.	Pasaman	12,72	12,78	12,79	12,80	12,81
10.	Solok Selatan	12,68	12,69	12,70	12,71	12,72
11.	Dharmasraya	12,40	12,41	12,42	12,43	12,44
12.	Pasaman Barat	13,06	13,22	13,40	13,61	13,68
<b>Kota/Municipality</b>						
1.	Padang	16,15	16,50	16,51	16,52	16,53
2.	Solok	14,29	14,30	14,31	14,32	14,33
3.	Sawahlunto	13,14	13,15	13,16	13,17	13,18
4.	Padang Panjang	15,03	15,04	15,05	15,06	15,07
5.	Bukittinggi	14,94	14,95	14,96	14,97	14,98
6.	Payakumbuh	14,23	14,24	14,25	14,26	14,27
7.	Pariaman	14,10	14,52	14,53	14,54	14,55
<b>Sumatera Barat</b>		<b>13,94</b>	<b>13,95</b>	<b>14,01</b>	<b>14,02</b>	<b>14,09</b>

Catatan/Note: ...

Sumber/Source: Badan Pusat Statistik Provinsi Sumatera Barat/ BPS-Statistics of Sumatera Barat Province

**ST 2023**

**SENSUS PERTANIAN**

**BerAKHLAK**

Berorientasi Pelayanan Akuntabel Kompeten  
Harmonis Loyal Adaptif Kolaboratif

**DATA**  
**MENCERDASKAN BANGSA**  
*Enlighten The Nation*

<https://pessselkab.bps.go.id>



**BADAN PUSAT STATISTIK  
KABUPATEN PESISIR SELATAN  
BPS-STATISTICS OF PESISIR SELATAN REGENCY**

Jl. Setia Budi Painan  
Telp.: (0756-21004)  
Website: <http://pessselkab.bps.go.id>,  
E-mail: [bps1302@bps.go.id](mailto:bps1302@bps.go.id)

ISSN 0021-5368



9 770021 536888