

Kabupaten


KEPULAUAN MENTAWAI DALAM ANGKA

Kepulauan Mentawai Regency in Figures

2022



**BADAN PUSAT STATISTIK
KABUPATEN KEPULAUAN MENTAWAI**
BPS – Statistics of Kepulauan Mentawai Regency



Kabupaten

KEPULAUAN MENTAWAI DALAM ANGKA

Kepulauan Mentawai Regency in Figures

2022

KABUPATEN KEPULAUAN MENTAWAI DALAM ANGKA
Kepulauan Mentawai Regency in Figures
2022

ISSN: 2654-9603

No. Publikasi/*Publication Number:* 13010.2203

Katalog /*Catalog:* 1102001.1301

Ukuran Buku/*Book Size:* 14,8 cm x 21 cm

Jumlah Halaman/*Number of Pages:* xlv + 377 halaman/*pages*

Naskah/*Manuscript:*

Badan Pusat Statistik Kabupaten Kepulauan Mentawai
BPS-Statistics of Kepulauan Mentawai Regency

Penyunting/*Editor:*

Badan Pusat Statistik Kabupaten Kepulauan Mentawai
BPS-Statistics of Kepulauan Mentawai Regency

Gambar Kover/*Cover Design:*

Badan Pusat Statistik Kabupaten Kepulauan Mentawai
BPS-Statistics of Kepulauan Mentawai Regency

Ilustrasi Kover/*Cover Illustration:*

Pantai Pelabuhan Tuapejat, Sipora Utara

Diterbitkan oleh/*Published by:*

© BPS Kabupaten Kepulauan Mentawai/
BPS-Statistics of Kepulauan Mentawai Regency

Dicetak oleh/*Printed by:*

CV. Media Kreasindo Jaya (Cetakan I/*1st print:* Maret 2022)

Dilarang mengumumkan, mendistribusikan, mengomunikasikan, dan/atau menggandakan sebagian atau seluruh isi buku ini untuk tujuan komersil tanpa izin tertulis dari Badan Pusat Statistik Kabupaten Kepulauan Mentawai (UU No. 28 Tahun 2014 Tentang Hak Cipta Pasal 43 huruf b)

Announcing, distributing, communicating, and/or replicating any part of or the entire book for commercial purposes without written permission from BPS-Statistics Indonesia of Kepulauan Mentawai Regency are prohibited by law (Law No. 28 Year 2014 on Copyright Verse 43 point b).

TIM PENYUSUN/TEAM MEMBERS

Pengarah/Director:

Abdi Gunawan, SE, MM

Penanggung Jawab/Persons in Charge:

Abdi Gunawan, SE, MM

Penyunting/Editors:

Fajar Wisga Permana, S.Si, M.Si

Fadel Muhammad, S.Tr.Stat

Nada Asria Farazilah, S.Tr.Stat

Pengolah Data dan Penulis Naskah/Data Processing and Authoring

Personnels:

Iskandar Muda, SE

Wella Budiarsih, S.Si

Aneesha Kharisma Daryodi, S.Tr.Stat

Windri Wucika Bemi, S.Tr.Stat

Penata Letak/Layout Designer:

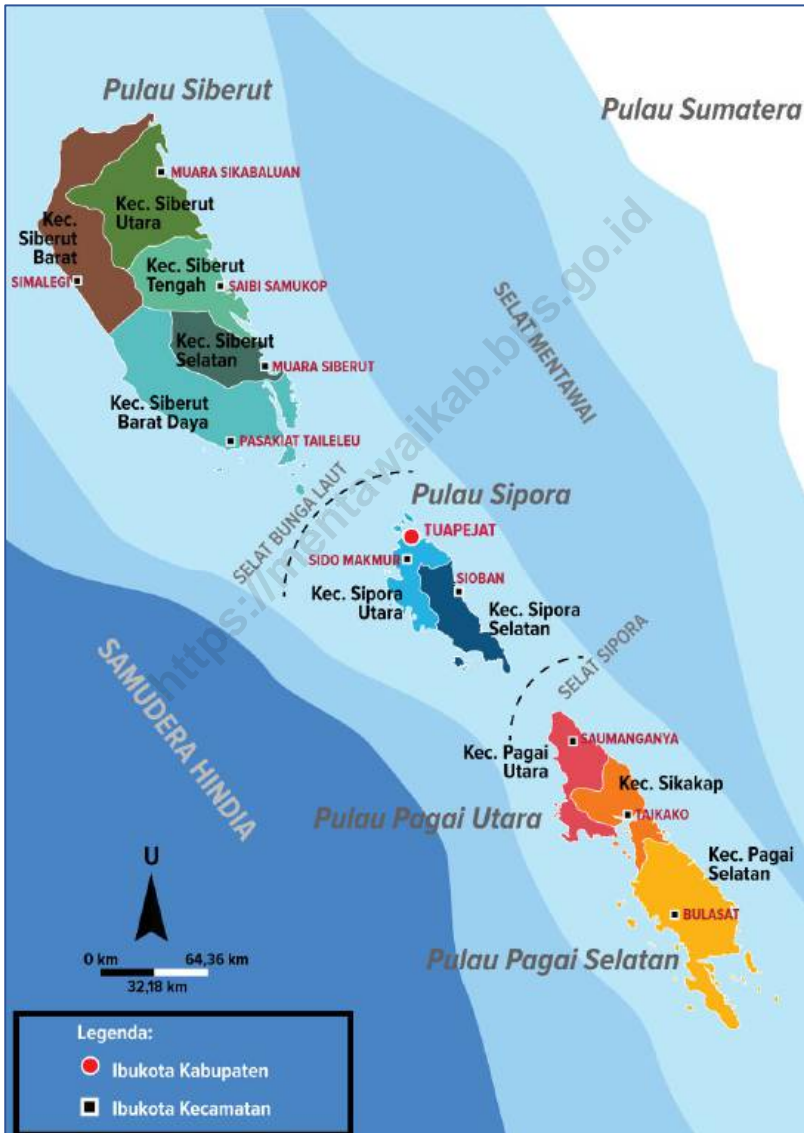
Fajar Wisga Permana, S.Si, M.Si

KONTRIBUTOR DATA/DATA CONTRIBUTORS

1. Dinas Kesehatan Kabupaten Kepulauan Mentawai
Department of Health of Kepulauan Mentawai Regency
2. Dinas Ketahanan Pangan dan Pertanian Kabupaten Kepulauan Mentawai
Department of Food Security and Agriculture of Kepulauan Mentawai Regency
3. Dinas Kelautan dan Perikanan Kabupaten Kepulauan Mentawai
Department of Oceanic and Fishery of Kepulauan Mentawai Regency
4. Badan Keuangan Daerah Kabupaten Kepulauan Mentawai
Regional Financial Agency of Kepulauan Mentawai Regency
5. Badan Kepegawaian dan Pengembangan Sumber Daya Manusia Kabupaten Kepulauan Mentawai
Staffing and Human Resource Development Agency of Kepulauan Mentawai Regency
6. Dinas Lingkungan Hidup dan Kebersihan Kabupaten Kepulauan Mentawai
Department of Environment and Cleanliness of Kepulauan Mentawai Regency
7. Dinas Kependudukan dan Pencatatan Sipil Kabupaten Kepulauan Mentawai
Department of Population and Civil Registration of Kepulauan Mentawai Regency
8. Dinas Sosial Pemberdayaan Perempuan dan Perlindungan Anak Kabupaten Kepulauan Mentawai
Department of Social Affairs, Women Empowerment and Children Assistance of Kepulauan Mentawai Regency
9. Dinas Pekerjaan Umum dan Penataan Ruang Kabupaten Kepulauan Mentawai
Department of General Work and Space Management of Kepulauan Mentawai Regency
10. Dinas Pemberdayaan Masyarakat dan Desa, Pengendalian Penduduk dan KB Kabupaten Kepulauan Mentawai
Department of Society and Village Empowerment, Population Control and Family Planning of Kepulauan Mentawai Regency

11. Rumah Sakit Umum Daerah Kabupaten Kepulauan Mentawai
Regional General Hospital of Kepulauan Mentawai Regency
12. Dinas Perindustrian Perdagangan Koperasi dan UMKM Kabupaten Kepulauan Mentawai
Department of Industry, Trade, Cooperatives and MSME of Kepulauan Mentawai Regency
13. Dinas Perhubungan Kabupaten Kepulauan Mentawai
Department of Transportation of Kepulauan Mentawai Regency
14. Dinas Komunikasi dan Informatika Kabupaten Kepulauan Mentawai
Department of Communication and Informatics of Kepulauan Mentawai Regency
15. UPTD KPHL/KPHP Mentawai Dinas Kehutanan Provinsi Sumatera Barat
Regional Technical Unit of Protected and Production Forest Management of the Department of Forestry of Sumatera Barat Province
16. Sekretariat DPRD Kabupaten Kepulauan Mentawai
Secretary Office of Regional House of Representative of Kepulauan Mentawai Regency
17. Dinas Penanaman Modal dan Pelayanan Terpadu Satu Pintu Kabupaten Kepulauan Mentawai
Department of Investment and Integrated Services of Kepulauan Mentawai Regency
18. PLN Area Kabupaten Kepulauan Mentawai
State Electricity Enterprise of Kepulauan Mentawai Regency
19. Kementerian Agama Kabupaten Kepulauan Mentawai
Ministry of Religious Affairs of Kepulauan Mentawai Regency
20. Badan Pertanahan Nasional Kabupaten Kepulauan Mentawai
National Land Agency of Kepulauan Mentawai Regency
21. Kepolisian Resort Kepulauan Mentawai
Police of Kepulauan Mentawai Regency

PETA WILAYAH KABUPATEN KEPULAUAN MENTAWAI
MAP OF KEPULAUAN MENTAWAI REGENCY



Kepala BPS Kabupaten Kepulauan Mentawai
Head of BPS-Statistics of Kepulauan Mentawai Regency



Abdi Gunawan, SE, MM




KATA PENGANTAR

Buku “Kabupaten Kepulauan Mentawai Dalam Angka 2022” merupakan publikasi tahunan yang disusun dan diterbitkan oleh Badan Pusat Statistik (BPS) Kabupaten Kepulauan Mentawai sebagai pemenuhan tujuan tersedianya data lintas sektor secara luas. Publikasi ini memuat data dan informasi statistik sebagai potret keadaan wilayah Kabupaten Kepulauan Mentawai selama tahun 2021 yang merupakan cerminan bagi hasil pembangunan daerah yang telah diupayakan.

Data dan informasi yang disajikan dalam publikasi ini terdiri dari data primer yang bersumber dari kegiatan sensus dan survei yang dilaksanakan oleh BPS Kabupaten Kepulauan Mentawai dan data sekunder yang bersumber dari kompilasi data administrasi yang dihasilkan oleh sejumlah dinas /instansi /lembaga pemerintah/BUMN/BUMD yang beraktivitas di Kabupaten Kepulauan Mentawai.

Kepada semua pihak yang telah membantu mewujudkan percepatan tersebut baik dalam penyediaan data maupun dalam kegiatan penyusunan dan penerbitan, kami mengucapkan banyak terima kasih. Saran dan kritik yang membangun demi perbaikan dan penyempurnaan publikasi ini di masa mendatang sangat kami harapkan. Semoga buku ini bermanfaat.

Tuapejat, 25 Februari 2022
Kepala BPS
Kabupaten Kepulauan Mentawai



Abdi Gunawan



PREFACE

“Kepulauan Mentawai Regency in Figures 2022” is one of annual publications issued by Badan Pusat Statistik (BPS) – Statistics of Kepulauan Mentawai Regency in order to provide data in various sectors. This publication contains data and statistical information on the latest situation of Kepulauan Mentawai Regency throughout the year 2021 which reflect the results of the development in the regency.

The data and information provided in this publication consist of primary data sourced from censuses and surveys held by BPS-Statistics of Kepulauan Mentawai Regency and secondary data sourced from administrative documentaries compiled by a number of governmental institutions and state/local-owned enterprises operating in the regency area.

For the timely release of this publication, I would like to highly acknowledge and thank all personnels and institutional parties who have contributed more responsively and dedicatedly to provide the data as well as to those who have taken part in publishing this publication. Counsels and constructive criticisms are always welcome in order to refine the quality of this publication in the future. Lastly, I look forward to giving you the largest benefits of this book.

*Tuapejat, 25 February 2022
Head of BPS-Statistics of
Kepulauan Mentawai Regency*

Abdi Gunawan

DAFTAR ISI / TABLE OF CONTENT

Halaman/Page

KATA PENGANTAR	xi
DAFTAR ISI / TABLE OF CONTENT	xiii
DAFTAR TABEL / LIST OF TABLES	xv
PENJELASAN UMUM / EXPLANATORY NOTES	xl
DAFTAR SINGKATAN / LIST OF ABBREVIATIONS	xli
STATISTIK KUNCI 2019 – 2021 / KEY STATISTIC, 2019 – 2021	xliii
1. Geografi / <i>Geography</i>	1
2. Pemerintahan / <i>Government</i>	19
3. Penduduk dan Ketenagakerjaan / <i>Population and Employment</i>	55
4. Sosial dan Kesejahteraan Rakyat / <i>Social and Welfare</i>	85
5. Pertanian, Perkebunan, Peternakan, Perikanan dan Kehutanan / <i>Agriculture, Plantation, Livestock, Fishery and Forestry</i>	193
6. Energi/ <i>Energy</i>	255
7. Pariwisata, Transportasi dan Komunikasi/ <i>Tourism, Transportation and Communication</i>	269
8. Perbankan, Koperasi, Perdagangan, Industri dan Harga-Harga/ <i>Banking, Cooperatives, Trade, Industry and Prices</i>	303
9. Pengeluaran Penduduk/ <i>Population Expenditure</i>	337
10. Sistem Neraca Regional/ <i>System of Regional Account</i>	345
11. Perbandingan Antar Kabupaten Kota / <i>Regency/Municipality Comparison</i>	365

DAFTAR TABEL / LIST OF TABLES

No. Tabel/Table Num.	Halaman/Page
1. GEOGRAFI / GEOGRAPHY	1
1.1 Luas Daerah dan Jumlah Pulau Menurut Kecamatan di Kabupaten Kepulauan Mentawai, 2021 <i>Area and Number of Islands by Subdistrict in Kepulauan Mentawai Regency, 2021</i>	6
1.2 Tinggi Wilayah dan Jarak ke Ibukota Menurut Kecamatan di Kabupaten Kepulauan Mentawai, 2021 <i>Altitude and Distance to Regency Capital by Subdistrict in Kepulauan Mentawai Regency, 2021</i>	8
1.3 Batas Daerah Menurut Kecamatan di Kabupaten Kepulauan Mentawai, 2021 <i>Area Boundaries by Subdistrict in Kepulauan Mentawai Regency, 2021</i>	9
1.4 Nama-nama Pulau Menurut Kecamatan di Kabupaten Kepulauan Mentawai, 2021 <i>Island Names by Subdistrict in Kepulauan Mentawai Regency, 2021</i>	10
1.5 Panjang Garis Pantai Menurut Kecamatan di Kabupaten Kepulauan Mentawai, 2021 <i>Coastline Length by Subdistrict in Kepulauan Mentawai Regency, 2021</i>	15
1.6 Nama Sungai, Daerah yang Dilalui dan Panjangnya di Kabupaten Kepulauan Mentawai, 2021 <i>River, Stream Area, and Length in Kepulauan Mentawai Regency, 2021</i>	18
2. PEMERINTAHAN / GOVERNMENT	19
2.1 WILAYAH ADMINISTRASI / ADMINISTRATIVE AREA.....	23
2.1.1 Jumlah Desa ¹ Menurut Kecamatan di Kabupaten Kepulauan Mentawai, 2017 - 2021 <i>Number of Village¹ by Subdistrict in Kepulauan Mentawai Regency, 2017 – 2021</i>	23

2.1.2	Jumlah Dusun Menurut Kecamatan di Kabupaten Kepulauan Mentawai, 2017 – 2021 <i>Number of Dusun by Subdistrict in Kepulauan Mentawai Regency, 2017 - 2021</i>	24
2.1.3	Daftar Nama Dusun Menurut Kecamatan di Kabupaten Kepulauan Mentawai, 2021 <i>List of Dusun by Subdistrict in Kepulauan Mentawai Regency, 2021</i>	25
2.2 SUMBER DAYA MANUSIA / HUMAN RESOURCE		35
2.2.1	Banyaknya ASN Menurut Jabatan dan Jenis Kelamin di Kabupaten Kepulauan Mentawai, 2020 dan 2021 <i>Number of Civil Servants by Job Position and Gender in Kepulauan Mentawai Regency, 2020 and 2021</i>	35
2.2.2	Banyaknya ASN Menurut Tingkat Pendidikan dan Jenis Kelamin di Kabupaten Kepulauan Mentawai, 2020 dan 2021 <i>Number of Civil Servants by Education Attainment and Gender in Kepulauan Mentawai Regency, 2020 and 2021</i>	37
2.2.3	Banyaknya ASN Menurut Tingkat Kepangkatan dan Jenis Kelamin di Kabupaten Kepulauan Mentawai, 2020 dan 2021 <i>Number of Civil Servants by Job Hierarchy and Gender in Kepulauan Mentawai Regency, 2020 and 2021</i>	39
2.2.4	Banyaknya ASN Menurut Kecamatan dan Jenis Kelamin di Kabupaten Kepulauan Mentawai, 2020 dan 2021 <i>Number of Civil Servants in Subdistrict Office and Gender in Kabupaten Kepulauan Mentawai Regency, 2020 and 2021</i>	41
2.3 KEUANGAN PEMERINTAH / GOVERNMENT FINANCE.....		43
2.3.1	Realisasi Pendapatan Daerah Menurut Jenis Pendapatan di Kabupaten Kepulauan Mentawai, 2020 dan 2021 <i>Realization of Local Revenue by Type of Revenue in Kepulauan Mentawai Regency, 2020 and 2021</i>	43
2.3.2	Realisasi Belanja Daerah Menurut Jenis Belanja di Kabupaten Kepulauan Mentawai, 2020 dan 2021 <i>Real Local Expenditure by Type of Expenditure in Kepulauan Mentawai Regency, 2020 and 2021</i>	45
2.3.3	Realisasi Belanja Daerah Menurut Fungsi di Kabupaten Kepulauan Mentawai, 2021 <i>Real Local Expenditure by Purpose in Kepulauan Mentawai Regency, 2021</i>	46

2.3.4	Realisasi Keseimbangan APBD di Kabupaten Kepulauan Mentawai, 2021 <i>Real Local Budget Balance in Kepulauan Mentawai Regency, 2021</i>	47
2.4	DEWAN PERWAKILAN RAKYAT DAERAH REGIONAL HOUSE OF REPRESENTATIVES	48
2.4.1	Banyaknya Anggota Dewan Perwakilan Rakyat Daerah Menurut Partai Politik dan Jenis Kelamin di Kabupaten Kepulauan Mentawai, 2021 <i>Number of Regional House of Representatives' Members by Political Parties and Gender in Kepulauan Mentawai Regency, 2021</i>	48
2.4.2	Banyaknya Kegiatan DPRD Menurut Jenisnya di Kabupaten Kepulauan Mentawai, 2017 – 2021 <i>Number of Activities of Regional House of Representatives by Type in Kepulauan Mentawai Regency, 2017 - 2021</i>	49
2.5	PROGRAM DAN PRODUK HUKUM LAW PROGRAMS AND PRODUCTS ..51	
2.5.1	Banyaknya Produk Hukum yang Dihasilkan DPRD Kabupaten Kepulauan Mentawai, 2017 – 2021 <i>Number of Legislative Products Issued by the House of Representatives of Kepulauan Mentawai Regency, 2017 – 2021</i>	51
2.5.2	Banyaknya IMB yang Diterbitkan Menurut Kecamatan di Kabupaten Kepulauan Mentawai, 2021 <i>Number of Issued Bulding Permits by Subdistrict in Kepulauan Mentawai Regency, 2021</i>	52
2.5.3	Luas Lahan Bersertifikat Menurut Kecamatan di Kabupaten Kepulauan Mentawai, 2021 <i>Certified Land Area by Subdistrict in Kepulauan Mentawai Regency, 2021</i>	53
2.5.4	Banyaknya Produk Administrasi Kependudukan dan Pencatatan Sipil yang Diterbitkan Menurut Kecamatan di Kabupaten Kepulauan Mentawai, 2021 <i>Number of Issued Population Administration and Register Products by Subdistrict in Kepulauan Mentawai Regency, 2021</i>	54

3. PENDUDUK DAN KETENAGAKERJAAN / POPULATION AND EMPLOYMENT	55
3.1 PENDUDUK / POPULATION	67
3.1.1 Penduduk, Laju Pertumbuhan Penduduk, Distribusi Persentase Penduduk Kepadatan Penduduk, Rasio Jenis Kelamin Penduduk Menurut Kecamatan di Kabupaten Kepulauan Mentawai di Kabupaten Kepulauan Mentawai, 2021 <i>Population, Population Growth Rate, Percentage Distribution of Population, Population Density, and Population Sex Ratio by Subdistrict in Kepulauan Mentawai Regency in Kepulauan Mentawai Regency, 2021</i>	<i>67</i>
3.1.2 Jumlah Penduduk Menurut Kecamatan dan Jenis Kelamin di Kabupaten Kepulauan Mentawai, 2021 <i>Population by Subdistrict and Gender in Kepulauan Mentawai Regency, 2021</i>	<i>69</i>
3.1.3 Jumlah Penduduk Menurut Kelompok Umur dan Jenis Kelamin di Kabupaten Kepulauan Mentawai, 2021 <i>Population by Age Groups and Gender in Kepulauan Mentawai Regency, 2021</i>	<i>70</i>
3.1.4 Jumlah Penduduk Menurut Kelompok Usia, Kecamatan dan Jenis Kelamin di Kabupaten Kepulauan Mentawai, 2021 <i>Population by Age Groups, Subdistrict and Gender in Kepulauan Mentawai Regency, 2021</i>	<i>71</i>
3.1.5 Persentase Penduduk Menurut Kelompok Usia Sekolah dan Partisipasi Sekolah di Kabupaten Kepulauan Mentawai, 2021 <i>Percentage of Population by Schooling Age Groups and Schooling Participation in Kepulauan Mentawai Regency, 2021</i>	<i>76</i>
3.1.6 Banyaknya Penduduk Usia 17 Tahun ke Atas yang Memiliki KTP Menurut Kecamatan di Kabupaten Kepulauan Mentawai, 2021 <i>Number of Residents Aged at Least 17 Years Possessing Identification by Subdistrict in Kepulauan Mentawai Regency, 2021</i>	<i>77</i>
3.1.7 Banyaknya Keluarga dan Pasangan Berakte Nikah Menurut Kecamatan di Kabupaten Kepulauan Mentawai, 2021 <i>Number of Families and Couples Possessing Marriage Certificate by Subdistrict in Kepulauan Mentawai Regency, 2021</i>	<i>78</i>

3.2 KETENAGAKERJAAN / EMPLOYMENT.....79

- 3.2.1 Penduduk Berusia 15 Tahun ke Atas Menurut Jenis Kegiatan Selama Seminggu yang Lalu dan Jenis Kelamin di Kabupaten Kepulauan Mentawai, 2021
Population Aging 15 Years and Above by Type of Activity During the Previous Week and Gender in Kepulauan Mentawai Regency, 2021 79
- 3.2.2 Penduduk Berusia 15 Tahun ke Atas yang Termasuk Angkatan Kerja Menurut Pendidikan Tertinggi yang Ditamatkan dan Jenis Kegiatan Selama Seminggu yang Lalu di Kabupaten Kepulauan Mentawai, 2021
Population Aging 15 Years and Above and are Economically Active by Education Attainment and Type of Activity During the Previous Week in Kepulauan Mentawai Regency, 2021 80
- 3.2.3 Penduduk Berusia 15 Tahun ke Atas yang Bekerja Selama Seminggu yang Lalu Menurut Status Pekerjaan Utama dan Jenis Kelamin di Kabupaten Kepulauan Mentawai, 2021
Population Aging 15 Years or Above and Working During the Previous Week by Main Employment Status and Gender in Kepulauan Mentawai Regency, 2021 81
- 3.2.4 Penduduk Berumur 15 Tahun ke Atas yang Bekerja Selama Seminggu yang Lalu Menurut Kelompok Umur dan Jenis Kelamin di Kabupaten Kepulauan Mentawai, 2021
Population Aging 15 Years or Above and Working During the Previous Week by Age Groups and Gender in Kepulauan Mentawai Regency, 2021 82
- 3.2.5 Penduduk Berumur 15 Tahun ke Atas yang Bekerja Selama Seminggu yang Lalu Menurut Lapangan Pekerjaan Utama dan Jenis Kelamin di Kabupaten Kepulauan Mentawai, 2021
Population Aging 15 Years or Above and Working During the Previous Week by Main Industry and Gender in Kepulauan Mentawai Regency, 2021 83
- 3.2.6 Rata-rata Pendapatan Bersih Sebulan Pekerja Informal Menurut Pendidikan Tertinggi yang Ditamatkan di Kabupaten Kepulauan Mentawai, 2021
Average Monthly Net Income of Informal Workers by the Latest Completed Education in Kepulauan Mentawai Regency, 2021 84

4. SOSIAL DAN KESEJAHTERAAN RAKYAT / SOCIAL AND WELFARE..85

4.1 PENDIDIKAN / EDUCATION.....95

- 4.1.1 Banyaknya Sekolah, Guru, dan Murid Taman Kanak-kanak (TK) di Bawah Kementerian Pendidikan dan Kebudayaan Menurut Kecamatan di Kabupaten Kepulauan Mentawai, 2020/2021 dan 2021/2022
Number of Kindergarten Schools, Teachers, and Pupils Under the Ministry of Education and Culture by Subdistrict in Kepulauan Mentawai Regency, 2020/2021 and 2021/2022.....95
- 4.1.2 Banyaknya Sekolah, Guru, dan Murid Raudhatul Athfal (RA) di Bawah Kementerian Agama Menurut Kecamatan di Kabupaten Kepulauan Mentawai, 2020/2021 dan 2021/2022
Number of Raudhatul Athfal (Islamic Kindergarten) Schools, Teachers, and Pupils Under the Ministry of Religious Affairs by Subdistrict in Kepulauan Mentawai Regency, 2020/2021 and 2021/2022.....98
- 4.1.3 Banyaknya Sekolah, Guru, dan Murid Sekolah Dasar (SD) di Bawah Kementerian Pendidikan dan Kebudayaan Menurut Kecamatan di Kabupaten Kepulauan Mentawai, 2020/2021 dan 2021/2022
Number of Primary Schools, Teachers, and Pupils Under the Ministry of Education and Culture by Subdistrict in Kepulauan Mentawai Regency, 2020/2021 and 2021/2022.....101
- 4.1.4 Banyaknya Sekolah, Guru, dan Murid Madrasah Ibtidaiyah (MI) di Bawah Kementerian Agama Menurut Kecamatan di Kabupaten Kepulauan Mentawai, 2020/2021 dan 2021/2022
Number of Madrasah Ibtidaiyah/Islamic Primary Schools, Teachers, and Pupils Under the Ministry of Religious Affairs by Subdistrict in Kepulauan Mentawai Regency, 2020/2021 and 2021/2022.....104
- 4.1.5 Banyaknya Sekolah, Guru, dan Murid Sekolah Menengah Pertama (SMP) di Bawah Kementerian Pendidikan dan Kebudayaan Menurut Kecamatan di Kabupaten Kepulauan Mentawai, 2020/2021 dan 2021/2022
Number of Lower Secondary Schools, Teachers, and Pupils Under the Ministry of Education and Culture by Subdistrict in Kepulauan Mentawai Regency, 2020/2021 and 2021/2022.....107

- 4.1.6 Banyaknya Sekolah, Guru, dan Murid Madrasah Tsanawiyah (MTs) di Bawah Kementerian Agama Menurut Kecamatan di Kabupaten Kepulauan Mentawai, 2020/2021 dan 2021/2022
Number of Madrasah Tsanawiyah/Islamic Lower Secondary Schools, Teachers, and Pupils Under the Ministry of Religious Affairs by Subdistrict in Kepulauan Mentawai Regency, 2020/2021 and 2021/2022.....110
- 4.1.7 Banyaknya Sekolah, Guru, dan Murid Sekolah Menengah Atas (SMA) di Bawah Kementerian Pendidikan dan Kebudayaan Menurut Kecamatan di Kabupaten Kepulauan Mentawai, 2020/2021 dan 2021/2022
Number of Upper Secondary Schools, Teachers, and Pupils Under the Ministry of Education and Culture by Subdistrict in Kepulauan Mentawai Regency, 2020/2021 and 2021/2022113
- 4.1.8 Banyaknya Sekolah, Guru, dan Murid Sekolah Menengah Kejuruan (SMK) di Bawah Kementerian Pendidikan dan Kebudayaan Menurut Kecamatan di Kabupaten Kepulauan Mentawai, 2020/2021 dan 2021/2022
Number of Vocational Upper Secondary Schools, Teachers, and Pupils Under the Ministry of Education and Culture by Subdistrict in Kepulauan Mentawai Regency, 2020/2021 and 2021/2022116
- 4.1.9 Banyaknya Sekolah, Guru, dan Murid Madrasah 'Aliyah (MA) di Bawah Kementerian Agama Menurut Kecamatan di Kabupaten Kepulauan Mentawai, 2020/2021 dan 2021/2022
Number of Madrasah 'Aliyah/Islamic Upper Secondary Schools, Teachers, and Pupils Under the Ministry of Religious Affairs by Subdistrict in Kepulauan Mentawai Regency, 2020/2021 and 2021/2022.....119
- 4.1.10 Banyaknya Desa¹ yang Memiliki Fasilitas Sekolah Menurut Kecamatan di Kabupaten Kepulauan Mentawai, 2019 – 2021
Number of Villages¹ Having Educational Facilities by Subdistrict in Kepulauan Mentawai Regency, 2019 – 2021122
- 4.1.11 Persentase Penduduk Usia 7-24 Tahun Menurut Jenis Kelamin, Kelompok Umur Sekolah dan Partisipasi Sekolah di Kabupaten Kepulauan Mentawai, 2021
Percentage of Population Aging 7-24 Years by Gender, Schooling Age Groups and Schooling Participation in Kepulauan Mentawai Regency, 2021125

- 4.1.12 Angka Partisipasi Murni (APM) dan Angka Partisipasi Kasar (APK) Menurut Jenjang Pendidikan di Kabupaten Kepulauan Mentawai, 2020 dan 2021
Net and Gross Participation Rates by Schooling Level in Kepulauan Mentawai Regency, 2020 and 2021..... 126
- 4.1.13 Persentase Penduduk Berumur 15 Tahun ke Atas yang Melek Huruf Menurut Kelompok Umur di Kabupaten Kepulauan Mentawai, 2020 dan 2021
Percentage of Population Aging 15 Years or Above and Literate by Age Groups in Kepulauan Mentawai Regency, 2020 and 2021 127

4.2 KESEHATAN / HEALTH 128

- 4.2.1 Banyaknya Desa¹ yang Memiliki Sarana Kesehatan Menurut Kecamatan di Kabupaten Kepulauan Mentawai, 2019 – 2021
Number of Villages¹ Having Health Facilities by Subdistrict in Kepulauan Mentawai Regency, 2019 – 2021 128
- 4.2.2 Banyaknya Tenaga Kesehatan menurut Kecamatan di Kabupaten Kepulauan Mentawai, 2021
Number of Health Workers by Subdistrict in Kepulauan Mentawai Regency, 2021 131
- 4.2.3 Banyaknya Tenaga Kesehatan RSUD Menurut Status Pekerjaan, Jenis Kelamin dan Jenis Tugas di Kabupaten Kepulauan Mentawai, 2021
Number of Health Workers of Regional Hospital by Employment Status, Sex and Task Type in Kepulauan Mentawai Regency, 2021 134
- 4.2.4 Banyaknya Kasus Penyakit Menurut Jenis Penyakit dan Kecamatan di Kabupaten Kepulauan Mentawai, 2021
Number of Disease Cases by Disease Type and Subdistrict in Kepulauan Mentawai Regency, 2021 136
- 4.2.5 Kasus Penyakit Terbanyak yang Diperiksakan di Puskesmas di Kabupaten Kepulauan Mentawai, 2021
Most Occuring Disease Diagnosed in Public Health Centers in Kepulauan Mentawai Regency, 2021 139
- 4.2.6 Kasus Penyakit Terbanyak yang Diperiksakan di RSUD Kabupaten Kepulauan Mentawai, 2021
Most Occuring Disease Cases Diagnosed in the General Regional Hospital of Kepulauan Mentawai Regency, 2021 140

- 4.2.7 Banyaknya Kasus Tuberkolosis Menurut Kecamatan di Kabupaten Kepulauan Mentawai, 2021
Number of Tuberculosis Cases by Subdistrict in Kepulauan Mentawai Regency, 2021 141
- 4.2.8 Banyaknya Rumah Sakit Umum, Rumah Sakit Khusus, Rumah Sakit Bersalin, Puskesmas, Puskesmas Pembantu, Balai/Klinik Kesehatan, Posyandu, Poskesdes dan Polindes Menurut Kecamatan di Kabupaten Kepulauan Mentawai, 2020 dan 2021
Number of General Hospital, Special Hospital, Maternity Hospital, Public Health Center, Medical Clinic, Integrated Service Post, Village Health Post, Village Maternity Post by Subdictrict in Kepulauan Mentawai Regency, 2020 and 2021..... 142
- 4.2.9 Banyaknya Kunjungan ke Puskesmas Menurut Jenis Layanan dan Kecamatan di Kabupaten Kepulauan Mentawai, 2021
Number of Attendants to Public Health Center by Service Type and Subdistrict in Kepulauan Mentawai Regency, 2021 146
- 4.2.10 Banyaknya Kunjungan ke RSUD Menurut Jenis Layanan dan Bulan di Kabupaten Kepulauan Mentawai, 2021
Number of Attendance to the General Regional Hospital by Service Type and Month in Kepulauan Mentawai Regency, 2021 148
- 4.2.11 Banyaknya Dokter Spesialis, Dokter Umum, dan Dokter Gigi Menurut Sarana Pelayanan Kesehatan di Kabupaten Kepulauan Mentawai, 2021
Number of Medical Specialists, General Practitioners and Dentists by Service Unit in Kepulauan Mentawai Regency, 2021 149
- 4.2.12 Banyaknya Bayi yang Dilahirkan Hidup dan Bayi Dengan Berat Badan Lahir Rendah Menurut Kecamatan di Kabupaten Kepulauan Mentawai, 2021
Number of Live Births and Infants with Low Birth Weight by Subdistrict in Kepulauan Mentawai Regency, 2021 150
- 4.2.13 Banyaknya Bayi Lahir, Bayi Berat Badan Lahir Rendah (BBLR), BBLR Dirujuk, dan Bergizi Buruk di Kabupaten Kepulauan Mentawai, 2017 – 2021
Number of Birth, Low Birth Weight (LBW) Cases, Referral for LBW and Poor Nutrition in Kepulauan Mentawai Regency, 2017 – 2021 151

4.2.14	Banyaknya Kematian Neonatal, Kematian Bayi, dan Kematian Balita Menurut Kecamatan di Kabupaten Kepulauan Mentawai, 2021 <i>Number of Neonatal, Infant and Toddler Deaths by Subdistrict in Kepulauan Mentawai Regency, 2021</i>	152
4.2.15	Banyaknya Balita yang Memperoleh Imunisasi Menurut Kecamatan dan Jenis Imunisasi di Kabupaten Kepulauan Mentawai, 2021 <i>Number of Children Under 5 Years Vaccinated by Subdistrict and Immunization Type in Kepulauan Mentawai Regency, 2021</i>	153
4.2.16	Banyaknya Balita Gizi Kurang dan Gizi Buruk Menurut Kecamatan di Kabupaten Kepulauan Mentawai, 2021 <i>Number of Toddlers with Lacked and Poor Nutrition by Subdistrict in Kepulauan Mentawai Regency, 2021</i>	156
4.2.17	Banyaknya Ibu Bersalin yang Ditolong oleh Tenaga Kesehatan Menurut Kecamatan di Kabupaten Kepulauan Mentawai, 2021 <i>Number of Mother Giving Birth Assisted by Health Workers by Subdistrict in Kepulauan Mentawai Regency, 2021</i>	157
4.2.18	Banyaknya Penderita Infeksi Covid-19 Menurut Wilayah Kerja di Kabupaten Kepulauan Mentawai, 2021 <i>Number of Covid-19 Infected Patients by Task Area in Kepulauan Mentawai Regency, 2021</i>	158
4.2.19	Banyaknya Penduduk yang Memperoleh Vaksinasi Covid-19 Menurut Kecamatan di Kabupaten Kepulauan Mentawai, 2021 <i>Number of Residents Acquiring Covid-19 Vaccination by Subdistrict in Kepulauan Mentawai Regency, 2021</i>	159
4.2.20	Banyaknya Pos KB dan Akseptor KB Menurut Kecamatan di Kabupaten Kepulauan Mentawai, 2021 <i>Number of Family Planning Service Posts and Acceptors by Subdistrict in Kepulauan Mentawai Regency, 2021</i>	160
4.2.21	Banyaknya Pasangan Usia Subur dan Peserta KB Aktif Menurut Kecamatan di Kabupaten Kepulauan Mentawai, 2021 <i>Number of Fertile Age Couples and Family Planning Acceptors by Subdistrict in Kepulauan Mentawai Regency, 2021</i>	161

4.3 AGAMA / RELIGION 163

- 4.3.1 Jumlah Penduduk Menurut Kecamatan dan Agama yang Dianut di Kabupaten Kepulauan Mentawai, 2021
Population by Subdistrict and Religion in Kepulauan Mentawai Regency, 2021163
- 4.3.2 Jumlah Tempat Peribadatan Menurut Kecamatan di Kabupaten Kepulauan Mentawai, 2021
Number of Worship Places by Subdistrict in Kepulauan Mentawai Regency, 2021164

4.4 ALAM DAN LINGKUNGAN HIDUP / NATURE AND ENVIRONMENT 165

- 4.4.1 Jumlah Desa yang Mengalami Bencana Alam Menurut Kecamatan di Kabupaten Kepulauan Mentawai, 2019 – 2021 \
Number of Villages Affected by Natural Disaster by Subdistrict in Kepulauan Mentawai Regency, 2019 - 2021165
- 4.4.2 Jumlah Kejadian Bencana Alam Menurut Kecamatan di Kabupaten Kepulauan Mentawai, 2021
Number of Natural Disaster Events by Subdistrict in Kepulauan Mentawai Regency, 2021170
- 4.4.3 Jumlah Korban yang Diakibatkan Bencana Alam Menurut Kecamatan di Kabupaten Kepulauan Mentawai, 2021
Number of Victims Due to Natural Disaster by Subdistrict in Kepulauan Mentawai Regency, 2021174
- 4.4.4 Volume Timbulan Sampah Menurut Kecamatan di Kabupaten Kepulauan Mentawai, 2021
Waste Volume by Subdistrict in Kepulauan Mentawai Regency, 2021178
- 4.4.5 Luas Area Pelayanan Pengelolaan Sampah Menurut Kecamatan di Kabupaten Kepulauan Mentawai, 2021
Waste Management Service Area by Subdistrict in Kepulauan Mentawai Regency, 2021179

4.5 KESEJAHTERAAN DAN PERLINDUNGAN SOSIAL / POVERTY AND SOCIAL ASSISTANCE..... 180

- 4.5.1 Jumlah Penerima Bantuan (Kepala Keluarga) dan Anggaran Bantuan Sosial Pangan Menurut Kecamatan di Kabupaten Kepulauan Mentawai, 2021
Number of Aid Recipients (Family Head) and Budget for Food Social Assistance by Subdistrict in Kepulauan Mentawai Regency, 2021180
- 4.5.2 Jumlah Keluarga Penerima Manfaat Bantuan Sosial Tunai (BST) Kemensos Menurut Kecamatan di Kabupaten Kepulauan Mentawai, 2021
Number of Benefit Receiving Families from Kemensos' Cash Social Assistance by Subdistrict in Kepulauan Mentawai Regency, 2021..181
- 4.5.3 Jumlah Penerima Bantuan Sosial Penyandang Cacat dan Lansia Potensi Miskin Menurut Kecamatan di Kabupaten Kepulauan Mentawai, 2021
Number of People with Disability and Potentially Poor Elderly Receiving Social Assistance by Subdistrict in Kepulauan Mentawai Regency, 2021182
- 4.5.4 Banyaknya Panti Sosial Menurut Kecamatan di Kabupaten Kepulauan Mentawai, 2021
Number of Social Homes by Subdistrict in Kepulauan Mentawai Regency, 2021183
- 4.5.5 Garis Kemiskinan, Jumlah, dan Persentase Penduduk Miskin di Kabupaten Kepulauan Mentawai, 2014 – 2021
Poverty Line, Poverty Count and Poverty Rate of Kepulauan Mentawai Regency, 2014 – 2021184
- 4.5.6 Indeks Kedalaman Kemiskinan dan Indeks Keparahan Kemiskinan di Kabupaten Kepulauan Mentawai, 2014 – 2021
Poverty Gap and Severity Indices of Kepulauan Mentawai Regency, 2014 – 2021185
- 4.5.7 Indeks Pembangunan Manusia (IPM) dan Indikator Pengukur di Kabupaten Kepulauan Mentawai, 2017 – 2021
Human Development Index (HDI) and HDI Measurement Indicators of Kepulauan Mentawai Regency, 2017 – 2021186
- 4.5.8 Rasio Gini Kabupaten Kepulauan Mentawai, 2014 – 2021
Gini Ratio of Kepulauan Mentawai Regency, 2014 – 2021.....187

4.6 KEAMANAN DAN KETERTIBAN MASYARAKAT/ SECURITY AND SAFETY 188

- 4.6.1 Tindak Pidana, Pelanggaran dan Gangguan Kamtibmas di Kabupaten Kepulauan Mentawai, 2021
Criminal Acts, Violation and Security Disturbances in Kepulauan Mentawai Regency, 2021188
- 4.6.2 Banyaknya Kecelakaan Lalu Lintas Menurut Bulan di Kabupaten Kepulauan Mentawai, 2021
Number of Traffic Accidents by Month in Kepulauan Mentawai Regency, 2021190
- 4.6.3 Banyaknya Tilang dan Jumlah Denda Terkumpul Menurut Bulan di Kabupaten Kepulauan Mentawai, 2021
Number of Tickets and Amount of Fines Collected by Month in Kepulauan Mentawai Regency, 2021.....191

5. PERTANIAN, PERKEBUNAN, PETERNAKAN, PERIKANAN DAN KEHUTANAN / AGRICULTURE, PLANTATION, Livestock, FISHERY AND FORESTRY 193

5.1 PERTANIAN TANAMAN PANGAN / FOOD CROPS AGRICULTURE..... 199

- 5.1.1 Produksi Jagung dan Kedelai Menurut Kecamatan di Kabupaten Kepulauan Mentawai, 2021
Maize and Soybean Production by Subdistrict in Kepulauan Mentawai Regency, 2021199
- 5.1.2 Produksi Ubi Kayu, Ubi Jalar dan Talas Menurut Kecamatan di Kabupaten Kepulauan Mentawai, 2021
Production of Cassava, Sweet Potato and Taro by Subdistrict in Kepulauan Mentawai Regency, 2021.....200

5.2 HORTIKULTURA / HORTICULTURE..... 201

- 5.2.1 Luas Panen Tanaman Sayuran Menurut Kecamatan dan Jenis Tanaman di Kabupaten Kepulauan Mentawai, 2020 dan 2021
Harvested Area of Vegetables by Kind of Plant and Subdistrict in Kepulauan Mentawai Regency, 2020 and 2021201
- 5.2.2 Produksi Tanaman Sayuran Menurut Kecamatan dan Jenis Tanaman di Kabupaten Kepulauan Mentawai, 2020 dan 2021
Vegetables Production by Kind of Plant and Subdistrict in Kepulauan Mentawai Regency, 2020 and 2021.....205

5.2.3	Luas Panen Tanaman Sayuran dan Buah-buahan Semusim Menurut Jenis Tanaman di Kabupaten Kepulauan Mentawai, 2018 – 2021 <i>Harvested Area of Seasonal Vegetables and Fruits by Crop Kind in Kepulauan Mentawai Regency, 2018 – 2021</i>	209
5.2.4	Produksi Tanaman Sayuran dan Buah-buahan Semusim Menurut Jenis Tanaman di Kabupaten Kepulauan Mentawai, 2018 - 2021 <i>Production of Seasonal Vegetables and Fruits by Crop Kind in Kepulauan Mentawai Regency, 2018 - 2021</i>	211
5.2.5	Produksi Buah-buahan Menurut Kecamatan dan Jenis Tanaman di Kabupaten Kepulauan Mentawai, 2020 dan 2021 <i>Production of Fruit Plant by Kind of Plant and Subdistrict in Kepulauan Mentawai Regency, 2020 and 2021</i>	213
5.2.6	Produksi Buah-buahan dan Sayuran Tahunan Menurut Jenis Tanaman di Kabupaten Kepulauan Mentawai, 2018 – 2021 <i>Production of Annual Fruit Plant and Vegetables by Kind of Plant in Kepulauan Mentawai Regency, 2018 – 2021</i>	219
5.3 PERKEBUNAN / PLANTATION.....		221
5.3.1	Luas Areal Tanaman Perkebunan Menurut Jenis Kecamatan dan Jenis Tanaman di Kabupaten Kepulauan Mentawai, 2020 dan 2021 <i>Planted Area of Estate Crops by Subdistrict and Type of Crops in Kepulauan Mentawai Regency, 2020 and 2021</i>	221
5.3.2	Produksi Perkebunan Menurut Kecamatan dan Jenis Tanaman di Kabupaten Kepulauan Mentawai, 2020 dan 2021 <i>Production of Estate Crops by Subdistrict and Type of Crops in Kepulauan Mentawai Regency, 2020 and 2021</i>	223
5.4 PETERNAKAN / LIVESTOCK		225
5.4.1	Populasi Ternak Menurut Jenis Ternak dan Kecamatan di Kabupaten Kepulauan Mentawai, 2020 dan 2021 <i>Livestock Population by Kind and Subdistrict in Kepulauan Mentawai Regency, 2020 and 2021</i>	225
5.4.2	Populasi Unggas Menurut Jenis Unggas dan Kecamatan di Kabupaten Kepulauan Mentawai, 2020 dan 2021 <i>Poultry Population by Kind and Subdistrict in Kepulauan Mentawai Regency, 2020 and 2021</i>	228

5.4.3	Produksi Daging Ternak Menurut Kecamatan di Kabupaten Kepulauan Mentawai, 2020 dan 2021 <i>Meat Production by Subdistrict in Kepulauan Mentawai Regency, 2020 and 2021</i>	230
5.4.4	Produksi Daging Unggas Menurut Jenis Unggas dan Kecamatan di Kabupaten Kepulauan Mentawai, 2020 dan 2021 <i>Poultry Meat Production by Kind and Subdistrict in Kepulauan Mentawai Regency, 2020 and 2021</i>	233
5.4.5	Produksi Telur Unggas dan Susu Sapi Menurut Kecamatan di Kabupaten Kepulauan Mentawai, 2020 dan 2021 <i>Production of Poultry Eggs and Cow Milk Production by Subdistrict in Kepulauan Mentawai Regency, 2020 and 2021</i>	235
5.4.6	Banyaknya Rumah Tangga Pemelihara Ternak Menurut Jenis Ternak dan Kecamatan di Kabupaten Kepulauan Mentawai, 2021 <i>Number of Livestock-keeping Households by Livestock Type and Subdistrict in Kepulauan Mentawai Regency, 2021</i>	237

5.5 PERIKANAN / FISHERY 240

5.5.1	Produksi Perikanan Tangkap Menurut Jenis Hasil Penangkapan dan Kecamatan di Kabupaten Kepulauan Mentawai, 2021 <i>Production of Fish Capture by Capture Type and Subdistrict in Kepulauan Mentawai Regency, 2021</i>	240
5.5.2	Produksi Perikanan Budidaya Menurut Jenis Budidaya dan Kecamatan di Kabupaten Kepulauan Mentawai, 2021 <i>Production of Fish Cultivation by Cultivation Type and Subdistrict in Kepulauan Mentawai Regency, 2021</i>	242
5.5.3	Produksi Perikanan Budidaya Laut Menurut Jenis Ikan dan Kecamatan di Kabupaten Kepulauan Mentawai, 2021 <i>Production of Sea Fish Cultivation by Fish Type and Subdistrict in Kepulauan Mentawai Regency, 2021</i>	243
5.5.4	Produksi Perikanan Budidaya Air Tawar Menurut Jenis Ikan dan Kecamatan di Kabupaten Kepulauan Mentawai, 2021 <i>Production of Freshwater Cultivation by Fish Type and Subdistrict in Kepulauan Mentawai Regency, 2021</i>	244
5.5.5	Jumlah Nelayan Menurut Jenis Nelayan dan Kecamatan di Kabupaten Kepulauan Mentawai, 2021 <i>Number of Fishermen by Full-job Type of and Subdistrict in Kepulauan Mentawai Regency, 2021</i>	245

5.5.6	Jumlah Armada Penangkapan Ikan Menurut Jenis Armada dan Kecamatan di Kabupaten Kepulauan Mentawai, 2021 <i>Number of Fishing Fleet by Fleet Type of and Subdistrict in Kepulauan Mentawai Regency, 2021</i>	246
5.5.7	Luas Tutupan Terumbu Karang Menurut Kecamatan di Kabupaten Kepulauan Mentawai, 2021 <i>Reef Coverage Sea Areas by Subdistrict in Kepulauan Mentawai Regency, 2021</i>	248
5.6 KEHUTANAN / FORESTRY		249
5.6.1	Luas Kawasan Hutan dan Konservasi Perairan Menurut Kecamatan di Kabupaten Kepulauan Mentawai, 2021 <i>Forest and Water Conservation Areas by Subdistrict in Kepulauan Mentawai Regency, 2021</i>	249
5.6.2	Produksi Kayu Hutan Menurut Jenis Produksi dan Kecamatan di Kabupaten Kepulauan Mentawai, 2021 <i>Timber Production by Product Type and Subdistrict in Kepulauan Mentawai Regency, 2021</i>	251
5.6.3	Produksi Hasil Hutan Bukan Kayu Menurut Jenis Tanaman dan Kecamatan di Kabupaten Kepulauan Mentawai, 2021 <i>Non-Timber Production by Commodity Type and Subdistrict in Kepulauan Mentawai Regency, 2021</i>	252
5.6.4	Luas Kawasan Hutan Bakau (Mangrove) Menurut Kecamatan di Kabupaten Kepulauan Mentawai, 2021 <i>Mangrove Covered Areas by Subdistrict in Kepulauan Mentawai Regency, 2021</i>	253
6. ENERGI/ENERGY		255
6.1 LISTRIK / ELECTRICITY		258
6.1.1	Daya Terpasang dan Jumlah Pelanggan Listrik PLN Menurut Golongan Tarif di Kabupaten Kepulauan Mentawai, 2021 <i>Installed Electricity Power and Customers of PLN by Fare Classification in Kepulauan Mentawai Regency, 2021</i>	258
6.1.2	Produksi Listrik PLN Menurut Penggunaan di Kabupaten Kepulauan Mentawai, 2021 <i>Electricity Production of PLN by Usage Purpose in Kepulauan Mentawai Regency, 2021</i>	260

6.1.3	Jumlah Pelanggan Listrik PLN Menurut Kecamatan di Kabupaten Kepulauan Mentawai, 2018 - 2021 <i>Number of PLN Customers by Subdistrict in Kepulauan Mentawai Regency, 2018 - 2021</i>	261
6.1.4	Jumlah Pelanggan Listrik PLN Menurut Jenis Langganan dan Kecamatan di Kabupaten Kepulauan Mentawai, 2021 <i>Number of PLN Customers by Subscription Type and Subdistrict in Kepulauan Mentawai Regency, 2021</i>	262
6.1.5	Waktu Beroperasi per Hari dan Pusat Daerah Aliran Listrik PLN Menurut Kecamatan di Kabupaten Kepulauan Mentawai, 2021 <i>Daily Operation Time and Area of PLN Electricity Service by Subdistrict in Kepulauan Mentawai Regency, 2021</i>	263
6.2 AIR MINUM / WATER		264
6.2.1	Jumlah Pelanggan PDAM dan Air yang Disalurkan Menurut Kecamatan di Kabupaten Kepulauan Mentawai, 2021 <i>Number of Water Company Customer and Volume of Distributed Water by Subdistrict in Kepulauan Mentawai Regency, 2021</i>	264
6.2.2	Jumlah Pelanggan PDAM Menurut Jenis Langganan dan Kecamatan di Kabupaten Kepulauan Mentawai, 2021 <i>Water Company Customer by Subscription Type and Subdistrict in Kepulauan Mentawai Regency, 2021</i>	265
6.2.3	Kapasitas Produksi Air Minum Menurut Kecamatan di Kabupaten Kepulauan Mentawai, 2021 <i>Water Production Capacity by Subdistrict in Kepulauan Mentawai Regency, 2021</i>	266
6.2.4	Kapasitas Produksi Air Minum Menurut Bulan di Kabupaten Kepulauan Mentawai, 2021 <i>Production Capacity of Water by Month in Kepulauan Mentawai Regency, 2021</i>	267
7. PARIWISATA, TRANSPORTASI DAN KOMUNIKASI/TOURISM, TRANSPORTATION AND COMMUNICATION		269
7.1 PARIWISATA / TOURISM		276
7.1.1	Jumlah Rumah Makan/Restoran dan Warung/Kedai Makan Menurut Kecamatan di Kabupaten Kepulauan Mentawai, 2020 dan 2021 <i>Number of Restaurants and Food Stalls by Subdistrict in Kepulauan Mentawai Regency, 2020 and 2021</i>	276

7.1.2	Jumlah Hotel dan Penginapan Menurut Kecamatan di Kabupaten Kepulauan Mentawai, 2020 dan 2021 <i>Number of Hotels and Inns by Subdistrict in Kepulauan Mentawai Regency, 2020 and 2021</i>	277
-------	--	-----

7.2 TRANSPORTASI / TRANSPORTATION..... 278

7.2.1	Panjang Jalan ¹ Menurut Kecamatan dan Tingkat Kewenangan Pemerintahan di Kabupaten Kepulauan Mentawai, 2019 – 2021 <i>Road Length¹ by Subdistrict and Level of Government Authority in Kepulauan Mentawai Regency, 2019 – 2021</i>	278
7.2.2	Panjang Jalan Menurut Kecamatan dan Kondisi Jalan di Kabupaten Kepulauan Mentawai, 2021 <i>Road Length by Subdistrict and Condition in Kepulauan Mentawai Regency, 2021</i>	281
7.2.3	Panjang Jalan Menurut Kecamatan dan Jenis Permukaan Jalan di Kabupaten Kepulauan Mentawai, 2021 <i>Road Length by Subdistrict and Surface Type in Kepulauan Mentawai Regency, 2021</i>	282
7.2.4	Jumlah Pelabuhan Laut Menurut Kecamatan di Kabupaten Kepulauan Mentawai, 2021 <i>Number of Sea Ports by Subdistrict in Kepulauan Mentawai Regency, 2021</i>	283
7.2.5	Jumlah Kunjungan Kapal di Pelabuhan Laut Kabupaten Kepulauan Mentawai, 2021 <i>Number of Ships Docked at Sea Ports in Kepulauan Mentawai Regency, 2021</i>	284
7.2.6	Jumlah Penumpang Naik - Turun di Pelabuhan Laut Kabupaten Kepulauan Mentawai, 2021 <i>Number of Ship Passengers Embarked and Disembarked at Sea Ports in Kepulauan Mentawai Regency, 2021</i>	285
7.2.7	Jumlah Bongkar - Muat Barang di Pelabuhan Laut Kabupaten Kepulauan Mentawai, 2021 <i>Volume of Goods Loaded and Unloaded at Sea Ports in Kepulauan Mentawai Regency, 2021</i>	286
7.2.8	Jumlah Kunjungan Kapal Menurut Bulan di Pelabuhan Laut Kabupaten Kepulauan Mentawai, 2021 <i>Number of Ships Docked at Sea Ports by Month in Kepulauan Mentawai Regency, 2021</i>	287

- 7.2.9 Jumlah Penumpang Kapal Naik - Turun Menurut Bulan di Pelabuhan Sikakap Kabupaten Kepulauan Mentawai, 2021
Number of Ship Passengers Embarked and Disembarked by Month at Sikakap Sea Port in Kepulauan Mentawai Regency, 2021288
- 7.2.10 Jumlah Penumpang Kapal Naik - Turun Menurut Bulan di Pelabuhan Sioban Kabupaten Kepulauan Mentawai, 2021
Number of Ship Passengers Embarked and Disembarked by Month at Sioban Sea Port in Kepulauan Mentawai Regency, 2021289
- 7.2.11 Jumlah Penumpang Kapal Naik - Turun Menurut Bulan di Pelabuhan Tuapejat Kabupaten Kepulauan Mentawai, 2021
Number of Ship Passengers Embarked and Disembarked by Month at Tuapejat Sea Port in Kepulauan Mentawai Regency, 2021290
- 7.2.12 Jumlah Penumpang Kapal Naik - Turun Menurut Bulan di Pelabuhan Maileppet Kabupaten Kepulauan Mentawai, 2021
Number of Ship Passengers Embarked and Disembarked by Month at Maileppet Sea Port in Kepulauan Mentawai Regency, 2021291
- 7.2.13 Jumlah Penumpang Kapal Naik - Turun Menurut Bulan di Pelabuhan Pokai Kabupaten Kepulauan Mentawai, 2021
Number of Ship Passengers Embarked and Disembarked by Month at Pokai Sea Port in Kepulauan Mentawai Regency, 2021292
- 7.2.14 Jumlah Barang Bongkar - Muat Menurut Bulan di Pelabuhan Sikakap Kabupaten Kepulauan Mentawai, 2021
Volume of Goods Loaded and Unloaded by Month at Sikakap Sea Port in Kepulauan Mentawai Regency, 2021.....293
- 7.2.15 Jumlah Barang Bongkar - Muat Menurut Bulan di Pelabuhan Sioban Kabupaten Kepulauan Mentawai, 2021
Volume of Goods Loaded and Unloaded by Month at Sioban Sea Port in Kepulauan Mentawai Regency, 2021294
- 7.2.16 Jumlah Barang Bongkar - Muat Menurut Bulan di Pelabuhan Tuapejat Kabupaten Kepulauan Mentawai, 2021
Volume of Goods Loaded and Unloaded by Month at Tuapejat Sea Port in Kepulauan Mentawai Regency, 2021.....295
- 7.2.17 Jumlah Barang Bongkar - Muat Menurut Bulan di Pelabuhan Maileppet Kabupaten Kepulauan Mentawai, 2021
Volume of Goods Loaded and Unloaded by Month at Maileppet Sea Port in Kepulauan Mentawai Regency, 2021.....296

7.2.18	Jumlah Barang Bongkar - Muat Menurut Bulan di Pelabuhan Pokai Kabupaten Kepulauan Mentawai, 2021 <i>Volume of Goods Loaded and Unloaded by Month at Pokai Sea Port in Kepulauan Mentawai Regency, 2021</i>	297
7.2.19	Banyaknya Bandar Udara Menurut Kecamatan di Kabupaten Kepulauan Mentawai, 2021 <i>Number of Airports by Subdistrict in Kepulauan Mentawai Regency, 2021</i>	298
7.2.20	Banyaknya Angkutan Umum Menurut Kecamatan di Kabupaten Kepulauan Mentawai, 2021 <i>Number of Public Vehicles by Subdistrict in Kepulauan Mentawai Regency, 2021</i>	299
7.3 KOMUNIKASI / COMMUNICATION		300
7.3.1	Banyaknya Kantor Pos, Bis Surat Dan Pos Keliling menurut Kecamatan di Kabupaten Kepulauan Mentawai, 2021 <i>Number of Post Offices, Mail Bus and Mobile Post Services by Subdistrict in Kepulauan Mentawai Regency, 2021</i>	300
7.3.2	Banyaknya Menara Komunikasi Seluler (BTS) Menurut Jenis Sinyal dan Kecamatan di Kabupaten Kepulauan Mentawai, 2021 <i>Number of Base Transceiver Station by Network Type and Subdistrict in Kepulauan Mentawai Regency, 2021</i>	301
8. PERBANKAN, KOPERASI, PERDAGANGAN, INDUSTRI DAN HARGA-HARGA/ BANKING, COOPERATIVES, TRADE, INDUSTRY AND PRICES		303
8.1 PERBANKAN / BANKING.....		309
8.1.1	Jumlah Bank Menurut Jenis dan Kecamatan di Kabupaten Kepulauan Mentawai, 2021 <i>Number of Banks by Type and Subdistrict in Kepulauan Mentawai Regency, 2021</i>	309
8.1.2	Jumlah Kantor Bank Menurut Kelompok Bank di Kabupaten Kepulauan Mentawai, 2016 – 2021 <i>Number of Bank Offices by Bank Group in Kepulauan Mentawai Regency, 2016 – 2021</i>	310
8.1.3	Jumlah Pinjaman Rupiah Bank Umum Menurut Lapangan Usaha di Kabupaten Kepulauan Mentawai, 2021 <i>Amount of Rupiah Lent by General Bank, by Industry in Kepulauan Mentawai Regency, 2021</i>	313

8.1.4	Posisi Pinjaman Rupiah di Bank Umum Menurut Bulan dan Penggunaan di Kabupaten Kepulauan Mentawai, 2021 <i>Position of Rupiah Lent by General Bank, by Month and Usage Type in Kepulauan Mentawai Regency, 2021</i>	316
8.1.5	Jumlah Pinjaman Rupiah di Bank Umum Menurut Skala Bisnis di Kabupaten Kepulauan Mentawai, 2021 <i>Amount of Rupiah Lent by General Bank, by Business Scale in Kepulauan Mentawai Regency, 2021</i>	317
8.1.6	Banyaknya Rekening dan Nominal Tabungan di Bank Umum Menurut Jenis dan Bulan di Kabupaten Kepulauan Mentawai, 2021 <i>Amount of General Bank Accounts and Saving by Account Type in Kepulauan Mentawai Regency, 2021</i>	318

8.2 KOPERASI DAN PERDAGANGAN / COOPERATIVES AND TRADES 319

8.2.1	Jumlah Koperasi yang Berbadan Hukum Menurut Kecamatan di Kabupaten Kepulauan Mentawai, 2021 <i>Number of Legal Cooperative by Subdistrict in Kepulauan Mentawai Regency, 2021</i>	319
8.2.2	Jumlah Sarana Perdagangan Menurut Jenis Sarana dan Kecamatan di Kabupaten Kepulauan Mentawai, 2021 <i>Number of Trade Facilities by Facility Type and Subdistrict in Kepulauan Mentawai Regency, 2021</i>	323
8.2.3	Jumlah Surat Ijin Usaha Perdagangan (SIUP) dan Tanda Daftar Perusahaan (TDP) yang Diterbitkan Menurut Kecamatan di Kabupaten Kepulauan Mentawai, 2021 <i>Number of Issued Trading Permission Letter (TPL) and Company Registration Identity (CRI) by Subdistrict in Kepulauan Mentawai Regency, 2021</i>	324
8.2.4	Produksi Ikan yang Dipasarkan ke Luar Kabupaten Menurut Kecamatan Penghasil di Kabupaten Kepulauan Mentawai, 2021 <i>Fish Production Sold to Other Region by Producer Subdistrict in Kepulauan Mentawai Regency, 2021</i>	325
8.2.5	Banyaknya Izin Dikeluarkan Menurut Kecamatan di Kabupaten Kepulauan Mentawai, 2021 <i>Number of Permits Issued, by Subdistrict in Kepulauan Mentawai Regency, 2021</i>	327

8.3 INDUSTRI DAN UMKM / INDUSTRY AND MSME..... 330

- 8.3.1 Produksi Olahan Ikan Menurut Jenis Olahan Potensial dan Kecamatan di Kabupaten Kepulauan Mentawai, 2021
Fish Processing Production by Processing Output and Subdistrict in Kepulauan Mentawai Regency, 2021330
- 8.3.2 Banyaknya Unit Pengolahan Ikan Menurut Kecamatan di Kabupaten Kepulauan Mentawai, 2021
Number of Fish Manufacturing Units by Subdistrict in Kepulauan Mentawai Regency, 2021331
- 8.3.3 Banyaknya UMKM Menurut Skala Usaha dan Kecamatan di Kabupaten Kepulauan Mentawai, 2021
Number of MSME by Scale and Subdistrict in Kepulauan Mentawai Regency, 2021332
- 8.3.4 Banyaknya Tenaga Kerja UMKM Menurut Kecamatan di Kabupaten Kepulauan Mentawai, 2021
Number of MSME Workers by Subdistrict in Kepulauan Mentawai Regency, 2021333
- 8.3.5 Banyaknya Industri Menurut Kecamatan di Kabupaten Kepulauan Mentawai, 2021
Number of Industry by Subdistrict in Kepulauan Mentawai Regency, 2021334

8.4 HARGA-HARGA / PRICES..... 335

- 8.3.1 Indeks Kemahalan Konstruksi (IKK) Kabupaten Kepulauan Mentawai, 2017 – 2021
Construction Cost/Price Index of Kepulauan Mentawai Regency, 2017 – 2021335

9. PENGELUARAN PENDUDUK/POPULATION EXPENDITURE337

- 9.1 Rata-Rata Pengeluaran Per Kapita Sebulan Menurut Kelompok Komoditas di Kabupaten Kepulauan Mentawai, 2020 Dan 2021
Average Per Capita Expenditure By Commodity Item In Kepulauan Mentawai Regency, 2020 And 2021340
- 9.2 Persentase Pengeluaran Per Kapita Sebulan Menurut Kelompok Komoditas di Kabupaten Kepulauan Mentawai, 2020 Dan 2021
Percentage Of Per Capita Expenditure By Commodity Item In Kepulauan Mentawai Regency, 2020 And 2021342

9.3	Persentase Penduduk Menurut Golongan Pengeluaran Per Kapita Sebulan di Kabupaten Kepulauan Mentawai, 2020 dan 2021 <i>Percentage of Population by Monthly Spending-Per-Capita in Kepulauan Mentawai Regency, 2020 and 2021</i>	344
-----	---	-----

10. SISTEM NERACA REGIONAL/SYSTEM OF REGIONAL ACCOUNT..345

10.1	Produk Domestik Regional Bruto Atas Dasar Harga Berlaku Menurut Lapangan Usaha di Kabupaten Kepulauan Mentawai (miliar rupiah), 2016 – 2021 <i>Gross Regional Domestic Product at Current Market Prices by Industry in Kepulauan Mentawai Regency (billion Rupiahs), 2016 – 2021</i>	351
10.2	Produk Domestik Regional Bruto Atas Dasar Harga Konstan 2010 Menurut Lapangan Usaha di Kabupaten Kepulauan Mentawai (miliar rupiah), 2016 – 2021 <i>Gross Regional Domestic Product at 2010 Constant Market Prices by Industry in Kepulauan Mentawai Regency (billion rupiahs), 2016 – 2021</i>	354
10.3	Distribusi Persentase Produk Domestik Regional Bruto Atas Dasar Harga Berlaku Menurut Lapangan Usaha di Kabupaten Kepulauan Mentawai, 2016 - 2021 <i>Percentage Distribution of Gross Regional Domestic Product at Current Market Prices by Industry in Kepulauan Mentawai Regency, 2016 - 2021</i>	357
10.4	Laju Pertumbuhan Produk Domestik Regional Bruto Atas Dasar Harga Konstan 2010 Menurut Lapangan Usaha di Kabupaten Kepulauan Mentawai (persen), 2016 - 2021 <i>Growth Rate of Gross Regional Domestic Product at 2010 Constant Market Prices by Industry in Kepulauan Mentawai Regency (percent), 2016 - 2021</i>	360
10.5	Produk Domestik Regional Bruto Atas Dasar Harga Berlaku Menurut Jenis Pengeluaran di Kabupaten Kepulauan Mentawai (miliar rupiah), 2016 - 2021 <i>Gross Regional Domestic Product at Current Market Prices by Type of Expenditure in Kepulauan Mentawai Regency (billion rupiahs), 2016 - 2021</i>	363

10.6	Produk Domestik Regional Bruto Atas Dasar Harga Konstan 2010 Menurut Jenis Pengeluaran di Kabupaten Kepulauan Mentawai (miliar rupiah), 2016 - 2021 <i>Gross Regional Domestic Product at 2010 Constant Market Prices by Type of Expenditure in Kepulauan Mentawai Regency (billion rupiahs, 2016 - 2021</i>	364
------	---	-----

11. PERBANDINGAN ANTAR KABUPATEN KOTA / REGENCY/MUNICIPALITY COMPARISON365

11.1	Banyaknya Penduduk Menurut Kabupaten/Kota di Provinsi Sumatera Barat (ribu jiwa), 2017 - 2021 <i>Population by Regency/Municipality in Sumatera Barat Province (thousand people), 2017 - 2021</i>	368
11.2	Banyaknya Rumah Tangga dan Rata-rata Ukuran Rumah Tangga Menurut Kabupaten/Kota di Provinsi Sumatera Barat, 2020 dan 2021 <i>Population by Regency/Municipality in Sumatera Barat Province (thousand people), 2020 and 2021</i>	369
11.3	Laju Pertumbuhan Ekonomi Kabupaten/Kota di Provinsi Sumatera Barat, 2017 - 2021 <i>Economic Growth of Regencies/ Municipalities in Sumatera Barat Province, 2017 - 2021</i>	370
11.4	Banyaknya Penduduk Miskin Menurut Kabupaten/Kota di Provinsi Sumatera Barat (ribu orang), 2017 - 2021 <i>Number of Population Below the Poverty Line by Regency/ Municipality in Sumatera Barat Province (thousand people), 2017 - 2021</i>	371
11.5	Tingkat Pengangguran Terbuka Menurut Kabupaten/Kota di Provinsi Sumatera Barat (persen), 2017 - 2021 <i>Unemployment Rate by Regency/Municipality in Sumatera Barat Province (percent), 2017 - 2021</i>	372
11.6	Indeks Pembangunan Manusia (IPM) Menurut Kabupaten/Kota di Provinsi Sumatera Barat, 2017 - 2021 <i>Human Development Index by Regency/Municipality in Sumatera Barat Province, 2017 - 2021</i>	373
11.7	Angka Harapan Hidup (AHH) Menurut Kabupaten/Kota di Provinsi Sumatera Barat, 2017 - 2021 <i>Life Expectancy at Birth by Regency/Municipality in Sumatera Barat Province, 2017 - 2021</i>	374

11.8	Angka Harapan Lama Sekolah (HLS) Menurut Kabupaten/Kota di Provinsi Sumatera Barat, 2017 - 2021 <i>Expected Years of Schooling by Regency/Municipality in Sumatera Barat Province, 2017 - 2021</i>	375
11.9	Rata – Rata Lama Sekolah (RLS) Menurut Kabupaten/Kota di Provinsi Sumatera Barat, 2017 - 2021 <i>Mean Year of Schooling by Regency/Municipality in Sumatera Barat Province, 2017 - 2021</i>	376
11.10	Pengeluaran per Kapita Disesuaikan Menurut Kabupaten/Kota di Provinsi Sumatera Barat (ribu Rupiah/orang/tahun), 2017 - 2021 <i>Adjusted Expenditure per Capita by Regency/ Municipality in Sumatera Barat Province (thousand Rupiahs/person/year), 2017 - 2021</i>	377

PENJELASAN UMUM / EXPLANATORY NOTES

Tanda-tanda, satuan-satuan, dan lain-lainnya yang digunakan dalam publikasi ini adalah sebagai berikut:

The following symbols, measurement units, and acronyms are used in this publication:

1. TANDA-TANDA / SYMBOLS

Data tidak tersedia/ <i>Data not available</i>	: ...
Tidak ada atau nol / <i>Null or zero</i>	: -
Data dapat diabaikan/ <i>Data negligible</i>	: 0
Tanda decimal/ <i>Decimal point</i>	: ,
Data tidak dapat ditampilkan/ <i>Not applicable</i>	: NA
Angka estimasi/ <i>Estimated figures</i>	: e
Angka diperbaiki/ <i>Revised figures</i>	: r
Angka sementara/ <i>Preliminary figures</i>	: x
Angka sangat sementara/ <i>Very preliminary figures</i>	: xx
Angka sangat sangat sementara/ <i>Very very preliminary figures</i>	: xxx

2. SATUAN / UNITS

hektar (ha)/ <i>hectare (ha)</i>	: 10 000 m ²
kilometer (km)/ <i>kilometres (km)</i>	: 1 000 meter/ <i>meters (m)</i>
knot/ <i>knot</i>	: 1,8523 km/jam (<i>km/hour</i>)
kwintal/ <i>quintal</i>	: 100 kg
KWh	: 1 000 Watt <i>hour</i>
MWh	: 1 000 KWh
liter (untuk beras)/ <i>litre (rice)</i>	: 0,80 kg
ons/ <i>ounce</i>	: 28,31 gram/ <i>grams</i>
ton/ <i>tonnes</i>	: 1 000 kg

Satuan lain: kg, VA, m³, km², buah, dus, butir, helai/lembar, kaleng, tangkai, ton kilometer (ton-km), jam, menit, persen (%).

Other units: kg, VA, m³, km²(sq.km), unit, pack, pieces, sheet, tin, stalk, ton kilometer (ton-km), hour, minute, percent (%).

Perbedaan angka di belakang koma disebabkan oleh pembulatan angka
The difference in decimal numbers may be caused by mathematical rounding.

DAFTAR SINGKATAN / LIST OF ABBREVIATIONS

AHH/LEB	: Angka Harapan Hidup/ <i>Life Expectancy at Birth</i>
AIDS	: <i>Acquired Immune Deficiency Syndrome</i>
AKB	: Angka Kematian Bayi/ <i>Infant Mortality Rate</i>
BCG	: Bacillus Calmette Guerin
BP	: Balai Pengobatan/ <i>Polyclinic</i>
BPR/SCB	: Bank Perkreditan Rakyat/ <i>Society Credit Bank</i>
BST	: Bantuan Sosial Tunai/ <i>Direct Cash Assistance</i>
DBD	: Demam Berdarah Dengue/ <i>Dengue Hemorrhagic Fever</i>
D-I	: Diploma I/ <i>1st Associate Degree</i>
D-II	: Diploma II/ <i>2nd Associate Degree</i>
D-III	: Diploma III/ <i>3rd Associate Degree</i>
D-IV	: Diploma IV/ <i>4th Associate Degree (commonly qualified the same level as Bachelor degree)</i>
DPT	: Difteri, Pertusis, Tetanus
DPRD	: Dewan Perwakilan Rakyat Daerah/ <i>Regional House of Representatives</i>
HLS/EYS	: Harapan Lama Sekolah/ <i>Expected Years of Schooling</i>
IHK/CPI	: Indeks Harga Konsumen/ <i>Consumer Price Index</i>
IKK/CCI	: Indeks Kemahalan Konstruksi/ <i>Construction Cost/Price Index</i>
IMB	: Izin Mendirikan Bangunan/ <i>Building Permit</i>
IPM/HDI	: Indeks Pembangunan Manusia/ <i>Human Development Index</i>
ISPA/URTI	: Infeksi Saluran Pernapasan Akut/ <i>Upper Respiratory Tract Infection</i>
IUJK	: Izin Usaha Jasa Konstruksi/ <i>Construction Service Permit</i>
IUH	: Izin Usaha Hotel/ <i>Hotel Business Permit</i>
KP	: Kantor Pusat (Bank) / <i>Main office (bank)</i>
KC	: Kantor Cabang (Bank) / <i>Branch Office (bank)</i>
KCP	: Kantor Cabang Pembantu (Bank) / <i>Sub-branch office (bank)</i>
KI/IL	: Kredit Investasi / <i>Investment loan</i>
KK	: 1. Kepala Keluarga / <i>Family head</i> 2. Kantor Kas (Bank) / <i>Cash office (bank)</i> 3. Kredit Konsumsi (bank) / <i>Consumption loan (bank) - CL</i>
KMK/BCL	: Kredit modal kerja / <i>Business capital loan</i>
BBLR/LBW	: Berat Badan Lahir Rendah/ <i>Low Birth Weight</i>
LNPRT	: Lembaga Non-Profit yang melayani Rumah Tangga/ <i>Non-Profit Institutions Serving Households</i>
m.d.p.l/ m.a.s.l	: Meter dari permukaan laut/ <i>meters above sea level</i>
MA	: Madrasah Aliyah/ <i>Islamic Upper Secondary School</i>
MI	: Madrasah Ibtidaiyah/ <i>Islamic Primary School</i>

MTs	: Madrasah Tsanawiyah/ <i>Islamic Lower Secondary School</i>
PDAM	: Perusahaan Daerah Air Minum/ <i>Regional Water Company</i>
PDB/GDP	: Produk Domestik Bruto/ <i>Gross Domestic Product</i>
PDRB/GRDP	: Produk Domestik Regional Bruto/ <i>Gross Regional Domestic Product</i>
PKD/AEC	: Pendapatan per Kapita Disesuaikan/ <i>Adjusted per Capita Expenditure</i>
PLN	: Perusahaan Listrik Negara/ <i>State Electricity Company</i>
PPI	: Pelabuhan Pendaratan Ikan/ <i>Fish landing port</i>
Pustu	: Puskesmas pembantu/ <i>Public Health Sub-center</i>
RA	: Raudhatul Athfal/ <i>Islamic Kindergarten</i>
RLS/MYS	: Rata Lama Sekolah/ <i>Mean Years of Schooling</i>
S1	: Strata-1/ <i>Bachelor Degree (university undergraduate)</i>
S2	: Strata-2/ <i>Master Degree (university postgraduate)</i>
S3	: Strata-3/ <i>Doctoral Degree (university postgraduate)</i>
SD	: Sekolah Dasar/ <i>Primary School</i>
SIUP	: Surat Ijin Usaha Perdagangan/ <i>Trading Permission Letter</i>
SK	: Surat Keputusan/ <i>Decree</i>
SMA	: Sekolah Menengah Atas/ <i>Upper secondary school</i>
SMK	: Sekolah Menengah Kejuruan/ <i>Vocational upper secondary School</i>
SMP	: Sekolah Menengah Pertama/ <i>Lower secondary school</i>
SP 2010	: Sensus Penduduk 2010 / <i>2010 Population Census</i>
SP 2020	: Sensus Penduduk 2020 / <i>2020 Population Census</i>
St.	: Selat/ <i>Strait</i>
SUPAS	: Survey Penduduk Antar Sensus/ <i>Inter-census Population Survey</i>
TB	: Tuberculosis
TDUI	: Tanda Daftar Usaha Industri/ <i>Manufacturing Business Registration Identity</i>
TDP	: Tanda Daftar Perusahaan/ <i>Company Registration Identity</i>
TDU	: Tanda Daftar Usaha/ <i>Business Registration Identity</i>
TK	: Taman Kanak-kanak/ <i>Kindergarten</i>
TKBM	: Tenaga kerja bongkar muat/ <i>Ship loading labor</i>
TPAK	: Tingkat Partisipasi Angkatan Kerja/ <i>Labor Force Participation Rate</i>
TPT	: Tingkat Pengangguran Terbuka/ <i>Unemployment Rate</i>
TT	: Tetanus Toxoid
UMKM/ MSME	: Usaha Mikro Kecil Menengah/ <i>Micro Small Medium Enterprises</i>
UPTD KPHL- KPHP	: Unit Pelaksana Teknis Daerah Kesatuan Pengelolaan Hutan Lindung/Hutan Produksi / <i>Local Technical Operation Unit for United Management of Conservation-Production Forest</i>

STATISTIK KUNCI 2019 – 2021 /
KEY STATISTIC, 2019 – 2021

Rincian <i>Description</i>	Satuan <i>Unit</i>	2019	2020	2021
(1)	(2)	(3)	(4)	(5)
SOSIAL / SOCIAL				
Penduduk/ <i>Population</i>	Jiwa/ <i>people</i>	92 021 ¹	87 623 ²	88 389 ³
Laju pertumbuhan penduduk <i>Population growth</i>	%	2,08	1,41	0,13
Angka harapan hidup <i>Life expectancy at birth</i>	Tahun <i>years</i>	64,68	64,73	64,73
Angka melek huruf usia 15+ <i>Literacy rate aged 15+</i>	%	99,5	97,20	98,43
Tingkat pengangguran terbuka <i>Unemployment rate</i>	%	2,92	3,98	2,79
Tingkat Partisipasi Angkatan Kerja <i>Labor Force Participation Rate</i>	%	83,10	81,65	82,57
Penduduk miskin <i>Poor people</i>	Ribu orang <i>thousand people</i>	13,22	13,37	14,31
Persentase penduduk miskin <i>Percentage of poor people</i>	%	14,43	14,35	14,84
Rasio Gini/ <i>Gini Ratio</i>	-	0,34	0,27	0,32
Indeks pembangunan manusia <i>Human development index</i>	-	61,26	61,09	61,35
EKONOMI / ECONOMY				
PDRB Atas dasar harga berlaku <i>GRDP at current market prices</i>	Miliar Rupiah <i>Billion Rupiahs</i>	4 643,67	4 628,65	4 308,80
Laju pertumbuhan ekonomi <i>Economic Growth</i>	%	4,76	-1,85	2,89
PDRB per kapita <i>GRDP per capita</i>	Juta Rupiah <i>Million Rupiahs</i>	50,46	52,82	48,50

Catatan/Notes:

¹ Berdasarkan proyeksi penduduk 2010 – 2020 / *Based on population projection 2010 - 2020*

² Berdasarkan hasil SP 2020 / *based on population census 2020*

³ Berdasarkan proyeksi penduduk 2021 – 2035 / *Based on population projection 2021 - 2035*

01 GEOGRAFI GEOGRAPHY

10

SIBERUT BARAT

Ibukota/capital: **Simalagi**

09

SIBERUT UTARA

Ibukota/capital: **Muara Sikabalu**

08

SIBERUT TENGAH

Ibukota/capital: **Saibi Samukop**

06

SIBERUT SELATAN

Ibukota/capital: **Muara Siberut**

07

SIBERUT BARAT DAYA

Ibukota/capital: **Pasakiat Taileleu**

05

SIPORA UTARA

Ibukota/capital: **Sido Makmur**

04

SIPORA SELATAN

Ibukota/capital: **Sioban**

03

PAGAI UTARA

Ibukota/capital: **Saumanganya**

02

SIKAKAP

Ibukota/capital: **Taikako**

01

PAGAI SELATAN

Ibukota/capital: **Bulasat**

IBUKOTA KABUPATEN / REGENCY CAPITAL CITY:
TUAPEJAT



Kabupaten/Regency Kepulauan Mentawai



Luas/area
6033,76 km²



Pulau/islands
99 pulau/islands



10 Kecamatan
Subdistricts
43 Desa/villages



Sungai/rivers
19 sungai/rivers

SUMBER/SOURCES:

1. BPS - PEMETAAN DAN PEMUTAKHIRAN WILKERSTAT 2019
STATISTICS INDONESIA - MAPPING AND UPDATING OF STATISTICAL REGION 2019
2. DINAS KELAUTAN DAN PERIKANAN KABUPATEN KEPULAUAN MENTAWAI
Department of Oceanic and Fishery of Kepulauan Mentawai Regency

PENJELASAN TEKNIS

1. Badan Pusat Statistik (BPS) telah melakukan pendataan Potensi Desa (Podes) sejak tahun 1980. Sejak saat itu, Podes dilaksanakan secara rutin sebanyak 3 kali dalam kurun waktu sepuluh tahun untuk mendukung kegiatan Sensus Penduduk, Sensus Pertanian, ataupun Sensus Ekonomi. Podes ditujukan untuk memantau ketersediaan infrastruktur dan potensi yang dimiliki oleh setiap wilayah secara berkala dan terus menerus sehingga persiapan sensus dapat lebih baik.
2. Sejak tahun 2008, pendataan Podes mengalami perubahan dengan adanya penambahan kuesioner suplemen kecamatan dan kabupaten/kota. Penambahan kuesioner tersebut bertujuan untuk meningkatkan manfaat data Podes bagi para konsumen data dan pemerintah daerah dalam perencanaan pembangunan wilayah.
3. Data Podes merupakan satu-satunya sumber data kewilayahan yang muatannya beragam dan memberi gambaran tentang situasi pembangunan suatu wilayah (regional). Beberapa indikator penting yang diperoleh dari data Podes antara lain: Indeks pembangunan desa, indeks kesulitan geografis, jumlah desa yang mengalami bencana alam, dan jumlah desa yang memiliki fasilitas pendidikan dan kesehatan.

TECHNICAL NOTES

1. *BPS-Statistics Indonesia has been recording the Village Potentials (Podes – Potensi Desa) data since 1980. Podes is held 3 times within a decade, usually 1-2 years before Population, Agricultural and Economic Census agenda. Podes is aimed at monitoring the availability of infrastructures and related village or subdistrict potentials regularly and continuously so that a census becomes more prepared and well planned.*
2. *Since 2008, supplement questionnaires that record district (regency or municipality) and subdistrict potentials data have been included in Podes. The supplementation is intended to widen the benefits of Podes data for users and local government especially in development planning.*
3. *Podes has become the only source of spatial data varying in contents and providing a complete vision of local development achievements. Podes data yield several important indicators as follow: village development index, geographical difficulty index, number of villages having natural disasters, and number of villages having educational and health service facilities.*

GEOGRAPHY

4. Pencacahan Podes dilakukan secara sensus terhadap seluruh wilayah administrasi pemerintahan terendah setingkat desa (yaitu dusun, kelurahan, desa). Berdasarkan hasil Podes 2018, tercatat 83.931 wilayah administrasi pemerintahan setingkat desa yang terdiri dari 75.436 desa, 8.444 kelurahan, dan 51 Unit/Satuan Pemukiman Transmigrasi. Podes juga mencatat sebanyak 7.232 kecamatan dan 514 kabupaten/kota.
 5. Desa/Kelurahan Tepi Laut adalah desa/kelurahan yang sebagian atau seluruh wilayahnya bersinggungan langsung dengan laut, baik berupa pantai maupun tebing karang.
 6. Desa/Kelurahan bukan tepi laut adalah desa/kelurahan yang wilayahnya tidak bersinggungan langsung dengan laut.
 7. Desa/Kelurahan Lereng/ Puncak adalah desa/kelurahan yang sebagian besar wilayahnya berada di puncak gunung/ pegunungan atau terletak di antara puncak sampai lembah.
4. *Podes data enumeration is held census-wise, which means that the enumeration covers every administrative area of village level (dusun, kelurahan, nagari, kampong, desa, etc.). Based on Podes 2018 data, there are 83931 administrative areas consisting of 75436 villages, 8444 kelurahan and 51 units of transmigrasion residence. It also recorded 7232 subditrict areas and 514 regencies/municipalities.*
 5. *Coastal Village/Coastal Subdistrict is a village or subdistrict which some areas intersect with or directly adjacent to the sea, either gently sloping/ flat beach or cliffs/reef*
 6. *Non-Coastal Village/Non-Coastal Subdistrict is a village which has no area that intersect/directly adjacent to the sea.*
 7. *Slope/Peak Village/Subdistrict is a village/Subdistrict which the largest part of village/Subdistrict lies on the highest part of mount/ mountain or lies between the peak to the valley.*

8. Desa/Kelurahan lembah adalah desa/kelurahan yang wilayahnya sebagian besar merupakan daerah rendah yang terletak di antara dua gunung/ pegunungan atau daerah yang mempunyai kedudukan lebih rendah dibandingkan daerah sekitarnya
9. Desa/Kelurahan Dataran adalah desa/kelurahan yang sebagian besar wilayahnya tampak datar, rata, dan membentang.
8. *Valley Village/Subdistrict area is a village/Subdistrict with the largest part of the village/Subdistrict is a low area between two mountains or area that have a position lower than the surrounding areas.*
9. *Flat Village/Subdistrict is a village/ Subdistrict which the largest part of village/Subdistrict looked plane, flat, and stretches*

Tabel 1.1 Luas Daerah dan Jumlah Pulau Menurut Kecamatan di Kabupaten Kepulauan Mentawai, 2021
Area and Number of Islands by Subdistrict in Kepulauan Mentawai Regency, 2021

Kecamatan Subdistrict	Ibukota Capital City	Luas¹ (km²) Area¹(sq.km)
(1)	(2)	(3)
1. Pagai Selatan	Bulasat	851,28
2. Sikakap	Taikako	312,6
3. Pagai Utara	Saumanganya	371,25
4. Sipora Selatan	Sioban	348,33
5. Sipora Utara	Sido Makmur	272,40
6. Siberut Selatan	Muara Siberut	328,00
7. Siberut Barat Daya	Pasakiat Taileleu	1 013,83
8. Siberut Tengah	Saibi Samukop	589,75
9. Siberut Utara	Muara Sikabalu	782,68
10. Siberut Barat	Simalegi	1 163,64
Kepulauan Mentawai	Tuapejat	6 033,76

Bersambung ke halaman berikutnya/extended to the next page

Lanjutan kolom Tabel/*column extension of Table 1.1.1*

Kecamatan Subdistrict	Persentase terhadap Luas Kabupaten Percentage to Regency Area (%)	Jumlah Pulau² Number of Islands²
(1)	(4)	(5)
1. Pagai Selatan	14,11	34
2. Sikakap	5,18	9
3. Pagai Utara	6,15	9
4. Sipora Selatan	5,77	3
5. Sipora Utara	4,51	15
6. Siberut Selatan	5,44	1
7. Siberut Barat Daya	16,80	22
8. Siberut Tengah	9,77	5
9. Siberut Utara	12,97	4
10. Siberut Barat	19,29	1
Pulau besar		4
Kepulauan Mentawai	100,00	103

Catatan/Note: ¹ Berdasarkan Hasil Pemetaan dan Pemutakhiran Wilayah Kerja Statistik 2019/*Based on Statistical Working Region Maps and Updating 2019*

² Berdasarkan informasi Kementerian Dalam Negeri Tahun 2019/*Based on information from Ministry of Home Affairs in Kepulauan Mentawai Regency, 2019*

Sumber/Source:

1. BPS - Pemetaan dan Pemutakhiran Wilayah Kerja Statistik 2019/ *BPS - Statistics Indonesia - Statistical Region Mapping and Updating 2019*
2. Kementerian Dalam Negeri/*Ministry of Home Affairs*

Tabel 1.2 **Tinggi Wilayah dan Jarak ke Ibukota Menurut Kecamatan di Kabupaten Kepulauan Mentawai, 2021**
Altitude and Distance to Regency Capital by Subdistrict in Kepulauan Mentawai Regency, 2021

Kecamatan <i>Subdistrict</i>	Tinggi Wilayah (mdpl) <i>Altitude (m.a.s.l)</i>	Jarak ke Ibukota <i>Distance to the Regency Capitals (km)</i>
(1)	(2)	(3)
1. Pagai Selatan	-	154
2. Sikakap	2	112
3. Pagai Utara	-	74
4. Sipora Selatan	2	26
5. Sipora Utara	-	7
6. Siberut Selatan	2	65
7. Siberut Barat Daya	-	70
8. Siberut Tengah	-	110
9. Siberut Utara	2	128
10. Siberut Barat	-	194
Kepulauan Mentawai	2	-

Catatan/Note: ¹ Berdasarkan Peraturan Menteri Dalam Negeri Nomor 137 Tahun 2017 tanggal 29 Desember 2017/*Based on Minister of Home Affairs Regulation Number 137/2017, December 29 in Kepulauan Mentawai Regency, 2017*

² Berdasarkan informasi Kementerian Dalam Negeri Tahun 2018/*Based on information from Ministry of Home Affairs in Kepulauan Mentawai Regency, 2018*

Sumber/Source: Kementerian Dalam Negeri/*Ministry of Home Affairs*

Tabel 1.3 Batas Daerah Menurut Kecamatan di Kabupaten Kepulauan Mentawai, 2021
Area Boundaries by Subdistrict in Kepulauan Mentawai Regency, 2021

Kecamatan <i>Subdistrict</i>	Batas Daerah <i>Areal Boundaries</i>			
	Utara <i>North</i>	Timur <i>East</i>	Selatan <i>South</i>	Barat <i>West</i>
(1)	(2)	(3)	(4)	(5)
1. Pagai Selatan	Sikakap	St. Mentawai	S. Hindia	S. Hindia
2. Sikakap	Pagai Utara	St. Mentawai	Pagai Selatan	S. Hindia
3. Pagai Utara	St. Sipora	St. Mentawai	Sikakap	S. Hindia
4. Sipora Selatan	Sipora Utara	St. Mentawai	St. Sipora	S. Hindia
5. Sipora Utara	St. Bunga Laut	St. Mentawai	Sipora Selatan	S. Hindia
6. Siberut Selatan	Sib. Tengah	St. Mentawai	Sib. Barat Daya	Sib. Barat Daya
7. Siberut Barat Daya	Sib. Selatan & Sib. Barat	Sib. Selatan	St. Bunga Laut	S. Hindia
8. Siberut Tengah	Sib. Utara	St. Mentawai	Sib. Selatan	Sib. Barat
9. Siberut Utara	St. Sib.	St. Mentawai	Sib. Tengah	Sib. Barat
10. Siberut Barat	St. Sib.	Sib. Utara & Sib. Tengah	Sib. Barat Daya	S. Hindia
Kepulauan Mentawai	St. Siberut	St. Mentawai	S. Hindia	S. Hindia

Sumber/Source: Dinas Kelautan dan Perikanan Kabupaten Kepulauan Mentawai/Department of Oceanic and Fishery of Kepulauan Mentawai Regency

Tabel 1.4 Nama-nama Pulau Menurut Kecamatan di Kabupaten Kepulauan Mentawai, 2021
Island Names by Subdistrict in Kepulauan Mentawai Regency, 2021

Kecamatan <i>Subdistrict</i>	Pulau <i>Island</i>
(1)	(2)
	1 Pagai Selatan
	2 Pagai Utara
	3 Sipora
	4 Siberut
1. Sipora Utara	5 Rausabeu
	6 Rausimaipok
	7 Rausitkalaut
	8 Sitkaleleu
	9 Siburu
	10 Simakakkang
	11 Putoutougat
	12 Bukkusimapusitka yaman
	13 Bukkusimapusisima piok
	14 Bukkusimapusisika barek
	15 Umatsiteut
	16 Pitoat Sigoiso
	17 Pitoat Sabeu
	18 Nukok
	19 Karaet
2. Sipora Selatan	20 Tobbou
	21 Siruamata
	22 Pubagguat
3. Siberut Utara	23 Pela

Bersambung ke halaman berikutnya/*extended to the next page*

Lanjutan baris Tabel/row extension of Table 1.4

Kecamatan Subdistrict	Pulau Island
(1)	(2)
	24 Amanna
	25 Tumbang
	26 Langgairak
4. Siberut Tengah	27 Panjangsaibi
	28 Rangehrangerak
	29 Laplap
	30 Bugeisabeu
	31 Bugeisigoiso
5. Siberut Selatan	32 Simaileppet
6. Siberut Barat Daya	33 Panderai
	34 Maseai
	35 Logui
	36 Libbut
	37 Siloina
	38 Beuasak
	39 Sibitti
	40 Berekai
	41 Nyangnyang
	42 Mainu
	43 Botiek
	44 Karamajat
	45 Pananggalat Sabeu
	46 Pananggalat Sigoiso
	47 Koroniki

Bersambung ke halaman berikutnya/extended to the next page

Lanjutan baris Tabel/row extension of Table 1.4

Kecamatan Subdistrict	Pulau Island
(1)	(2)
	48 Niau
	49 Jujuat
	50 Takleleu
	51 Sibokoik
	52 Toimiang
	53 Sikubbou
	54 Gagaija
7. Siberut Barat	55 Simasit
8. Pagai Utara	56 Bulak
	57 Atei
	58 Sigogoa
	59 Siatjak Sabeu
	60 Siatjak Sigoiso
	61 Siatjak Bulat Sigoiso
	62 Silabulabu Sabeu
	63 Silabulabu Sigoiso
	64 Siniai
9. Sikakap	65 Siruso
	66 Ibanlaut
	67 Siopa Sabeu
	68 Siopa Sigosio
	69 Raggi
	70 Lumut
	71 Masusu

Bersambung ke halaman berikutnya/extended to the next page

Lanjutan baris Tabel/*row extension of Table 1.4*

Kecamatan Subdistrict		Pulau Island
(1)		(2)
	72	Bakatpeigu
	73	Bakatmenuang
10. Pagai Selatan	74	Simasingitngit
	75	Labatjau
	76	Tanopo
	77	Maturugougou
	78	Malitau
	79	Sigulagula
	80	Siatanusa
	81	Siamila
	82	Pacabla
	83	Pacabla Sigoiso
	84	Soumang
	85	Simungguk
	86	Beriloga Sigoiso
	87	Beriloga Sabeu
	88	Sanding
	89	Berikuret
	90	Berikopek
	91	Berilou
	92	Simaleguk Sabeu
	93	Simaleguk Sigoiso
	94	Rarabugei
	95	Raggi

Bersambung ke halaman berikutnya/*extended to the next page*

Lanjutan baris Tabel/row extension of Table 1.4

Kecamatan Subdistrict	Pulau Island
(1)	(2)
96	Sikatsila
97	Sibarubaru
98	Solaut
99	Soumang
100	Lebuat Sigoiso
101	Lebuat Sabeu
102	Kasik
103	Sibigeu
104	Bitoyat Sigoiso
105	Bitoyat Sabeu
106	Silaoina Sabeu
107	Ta'bonan

Sumber/ Source: Dinas Kelautan dan Perikanan Kabupaten Kepulauan Mentawai/ *Department of Oceanic and Fishery of Kepulauan Mentawai Regency*

Tabel 1.5 Panjang Garis Pantai Menurut Kecamatan di Kabupaten Kepulauan Mentawai, 2021
Coastline Length by Subdistrict in Kepulauan Mentawai Regency, 2021

Kecamatan Subdistrict	Desa Village	Panjang Length (km)
(1)	(2)	(3)
1. Pagai Selatan	1 Bulasat	99,49
	2 Sinaka	199,69
	3 Makalo	20,24
	4 Malakopa	86,52
2. Sikakap	5 Taikako	21,71
	6 Sikakap	58,71
	7 Matobe	12,93
3. Pagai Utara	8 Saumanganya	43,27
	9 Silabu	27,83
	10 Betumonga	41,86
4. Sipora Selatan	11 Bosua	29,98
	12 Nemnemleleu	16,05
	13 Beriulou	38,40
	14 Mara	7,08
	15 Sioban	6,00
	16 Matobe	12,69
	17 Saureinu	-

Bersambung ke halaman berikutnya/extended to the next page

Lanjutan baris Tabel/row extension of Table 1.5

Kecamatan Subdistrict	Desa Village	Panjang Length (km)
(1)	(2)	(3)
5. Sipora Utara	18 Betumonga	43,16
	19 Goisooinan	23,43
	20 Bukit Pamewa	-
	21 Sipora Jaya	-
	22 Sido Makmur	-
6. Siberut Selatan	23 Tuapeijat	68,85
	24 Madobag	-
	25 Muara Siberut	19,60
	26 Maileppet	12,49
	27 Muntei	-
7. Siberut Barat Daya	28 Matotonan	-
	29 Pasakiat Taileleu	81,40
	30 Katurei	129,25
8. Siberut Tengah	31 Sagulubbeg	29,94
	32 Saliguma	40,49
	33 Saibi Samukop	33,30
	34 Cimpungan	18,51

Bersambung ke halaman berikutnya/extended to the next page

Lanjutan baris Tabel/row extension of Table 1.5

Kecamatan Subdistrict	Desa Village	Panjang Length (Km)
(1)	(2)	(3)
9. Siberut Utara	35 Sirilogui	10,52
	36 Muara Sikabalu	11,40
	37 Mongan Poula	-
	38 Sotboyak	-
	39 Bojakan	-
	40 Malancan	32,26
10. Siberut Barat	41 Simatalu	26,20
	42 Simalegi	55,43
	43 Sigapokna	44,00
Kepulauan Mentawai		1 402,68

Sumber/ Source: Dinas Kelautan dan Perikanan Kabupaten Kepulauan Mentawai/ Department of Oceanic and Fishery of Kepulauan Mentawai Regency

Tabel 1.6 Nama Sungai, Daerah yang Dilalui dan Panjangnya di Kabupaten Kepulauan Mentawai, 2021
River, Stream Area, and Length in Kepulauan Mentawai Regency, 2021

Nama Sungai/Muara River	Kecamatan yang Dilalui Streamed Subdistrict Area	Panjang Sungai Length (km)
(1)	(2)	(3)
Sungai Talopulai	Pagai Selatan	12
Sungai Makalo	Pagai Selatan	5
Sungai Taikako	Sikakap	15
Sungai Silabu	Pagai Utara	8
Sungai Saumanganya'	Pagai Utara	-
Sungai Saureinu'	Sipora Selatan	25
Sungai Pogari	Sipora Utara	12
Sungai Berimanua	Sipora Utara	10
Sungai Betumonga	Sipora Utara	-
Sungai Sagulubbek	Siberut Barat Daya	19
Sungai Tailleleu	Siberut Barat Daya	16
Sungai Saibi	Siberut Tengah	-
Sungai Siberut	Siberut Selatan	-
Sungai Sikabaluhan	Siberut Utara	38
Sungai Simalegi	Siberut Barat	40
Sungai Simatalu	Siberut Barat	25
Sungai Berisigep	Siberut Barat	35

Sumber/ Source: Dinas Kelautan dan Perikanan Kabupaten Kepulauan Mentawai/ Department of Oceanic and Fishery of Kepulauan Mentawai Regency

PEMERINTAHAN GOVERNMENT 02

Postur APBD 2021

2021 Local Budget Figures



Komponen terbesar dalam belanja Pemerintah Daerah Kabupaten Kepulauan Mentawai adalah **Pelayanan Umum (33,09%)**

The local budget of Kepulauan Mentawai Regency is mostly spent on governmental general services (33,09%)

(Sumber: Badan Keuangan Daerah Kabupaten Kepulauan Mentawai
Source: Finance Agency of Kepulauan Mentawai Regency)

PENJELASAN TEKNIS

1. Susunan pemerintahan Republik Indonesia periode 2019 - 2024 terdiri dari presiden, wakil presiden, lembaga tinggi negara, kementerian, setingkat menteri, dan Lembaga Pemerintahan Non Kementerian (LPNK).
2. Lembaga Pemerintah Daerah terdiri dari Gubernur, Sekretaris Daerah, Inspektorat Provinsi, Dinas Kehutanan, Dinas Prasarana Jalan, Dinas Tata Ruang & Pemukiman, Dinas Pengelolaan Sumber Daya Air, Dinas Perhubungan, Komunikasi dan Informatika, Dinas Kelautan dan Perikanan, Dinas Pertanian Tanaman Pangan, Dinas Perkebunan, Dinas Pariwisata dan Ekonomi Kreatif, Dinas Kesehatan, Dinas Sosial, Dinas Energi dan Sumberdaya Mineral, Dinas Pengelolaan Keuangan Daerah, Dinas Koperasi, Usaha Mikro Kecil dan Menengah, Dinas Pendidikan dan Kebudayaan, Dinas Tenaga Kerja dan Transmigrasi, Dinas Peternakan dan Kesehatan Hewan, Dinas Perindustrian dan Perdagangan, Dinas Pemuda dan Olahraga; Sekretariat Dewan, Sekretariat Dewan Pengurus Korpri, Badan Perencanaan Pembangunan Daerah, Badan Pendidikan dan Latihan, Badan Koordinasi Penanaman Modal Provinsi dan Pelayanan Perizinan Terpadu, Badan Kesatuan Bangsa dan Politik, Badan Pengendalian Dampak Lingkungan Daerah,

TECHNICAL NOTES

1. *The Government structure of the Republic of Indonesia period 2019 - 2024 consists of president, vice president, State supreme agencies, ministries, ministerial level institutions, and non-ministerial institutions.*
2. *Local Government Institutions consist of Governor, Regional Secretary, Provincial Inspectorate, Forestry Service, Road Infrastructure Office, Spatial Planning & Settlement Service, Water Resources Management Office, Transportation, Communications and Informatics Department, Department of Marine and Fisheries, Food Crops Agency, Plantation, Tourism and Creative Economy, Health Office, Social Service, Energy and Mineral Resources Office, Local Financial Management Department, Cooperative Service Office, Small and Medium Micro Enterprise, Education and Culture Office, Department of Manpower and Transmigration, Animal Husbandry and Animal Health, Department of Industry and Commerce, Office of Youth and Sports; Secretariat of the Board, the Education and Training Board, and the Secretariat of the Korpri Board of Governors, the Regional Development Planning Board, the Provincial Investment Coordinating Board the Integrated Licensing Service, the National Unity and Political Entity,*

GOVERNMENT

Badan Pemberdayaan Masyarakat, Badan Kepegawaian Daerah, Badan Perpustakaan dan Kearsipan, Badan Ketahanan Pangan, Badan Pemberdayaan Perempuan dan KB, Badan Penanggulangan Bencana Daerah, Badan Koordinasi Penyuluhan; Kantor Penghubung Pemerintah Daerah, Satuan Polisi Pamong Praja, Komisi Penyiaran Indonesia Daerah.

3. Dusun adalah satuan lingkungan terkecil di dalam wilayah desa di Kabupaten Kepulauan Mentawai.
 4. Dana perimbangan adalah transfer anggaran pendukung dari pemerintah pusat ke pemerintah daerah. Dana ini terdiri dari Dana Alokasi Umum dan Khusus yang ditujukan untuk mendukung kegiatan pembangunan secara umum dan khusus di daerah, dan dana bagi hasil yang jumlahnya proporsional dengan pendapatan pemerintah pusat yang diperoleh dari daerah yang bersangkutan.
 5. Belanja langsung atau belanja pembangunan adalah belanja yang ditujukan untuk pelaksanaan suatu program atau kegiatan tertentu. Belanja tidak langsung atau belanja administrasi adalah biaya umum yang dikeluarkan untuk mendukung pelaksanaan keseluruhan program atau kegiatan.
- the Regional Environmental Impact Management Agency, the Community Empowerment Board, the Regional Personnel Board, the Library Board and Filing, Food Security Agency, Women's Empowerment Board and Family Planning Board, Regional Disaster Management Agency, Coordinating Agency for Extension; Local Government Liaison Office, Civilian Police Unit, Regional Indonesian Broadcasting Commission.*
4. *Dusun is the smallest neighborhood unit in a village area in Kepulauan Mentawai Regency.*
 5. *Fiscal balance is the transfer of budget support from the central government to regions. It consists of general and specific allocation funds which are intended to support general and specific development programs and revenue sharing fund which is intended to return to regions proportionate shares of central government revenue derived from regions.*
 6. *Direct expenditure or development expenditure is money spent by a work unit to implement a specific program or activity. Indirect expenditure or administrative expenditure is the common costs incurred by a work unit in implementing the whole gamut of its programs and activities.*

2.1 WILAYAH ADMINISTRASI / ADMINISTRATIVE AREA

Tabel 2.1.1 Jumlah Desa¹ Menurut Kecamatan di Kabupaten Kepulauan Mentawai, 2017 - 2021
Number of Village¹ by Subdistrict in Kepulauan Mentawai Regency, 2017 – 2021

Kecamatan Subdistrict	2017	2018	2019	2020	2021
(1)	(2)	(3)	(4)	(5)	(6)
1. Pagai Selatan	4	4	4	4	4
2. Sikakap	3	3	3	3	3
3. Pagai Utara	3	3	3	3	3
4. Sipora Selatan	7	7	7	7	7
5. Sipora Utara	6	6	6	6	6
6. Siberut Selatan	5	5	5	5	5
7. Siberut Barat Daya	3	3	3	3	3
8. Siberut Tengah	3	3	3	3	3
9. Siberut Utara	6	6	6	6	6
10. Siberut Barat	3	3	3	3	3
Kepulauan Mentawai	43	43	43	43	43

Catatan/Note: ¹Termasuk kelurahan dan Unit Permukiman Transmigrasi (UPT)/Include Transmigration Settlement Unit
 Sumber/Source: Peraturan Kepala Badan Pusat Statistik Nomor 29 Tahun 2018 Tanggal 15 Januari 2018 tentang Perubahan Atas Peraturan Kepala Badan Pusat Statistik Nomor 55 Tahun 2017 tentang Kode dan Nama Wilayah Kerja Statistik Tahun 2017/Chief Statistician Regulation Number 29/2018, January 15 2018, as a revision of Chief Statistician Regulation Number 55 of 2017 on Code and Name of Regional Level of Data Collection

Tabel 2.1.2 Jumlah Dusun Menurut Kecamatan di Kabupaten Kepulauan Mentawai, 2017 – 2021
Number of Dusun by Subdistrict in Kepulauan Mentawai Regency, 2017 - 2021

Kecamatan Subdistrict	2017	2018	2019	2020	2021
(1)	(2)	(3)	(4)	(5)	(6)
1. Pagai Selatan	49	49	49	49	49
2. Sikakap	44	44	44	44	44
3. Pagai Utara	30	30	30	30	30
4. Sipora Selatan	43	43	43	43	43
5. Sipora Utara	29	29	29	29	29
6. Siberut Selatan	34	34	34	34	34
7. Siberut Barat Daya	25	25	25	25	25
8. Siberut Tengah	32	32	32	32	32
9. Siberut Utara	26	26	26	26	26
10. Siberut Barat	29	29	29	29	29
Kepulauan Mentawai	341	341	341	341	341

Sumber/Sources: 1. BPS – Pemutakhiran dan Pemetaan Wilayah Kerja Statistik 2019 / BPS - Statistics Indonesia – Updating and Mapping of Statistical Regions, 2019
 2. Peraturan Bupati Kepulauan Mentawai Nomor 14 Tahun 2013 / Regent of Kepulauan Mentawai Regency Regulation Number 14 Year 2013

Tabel 2.1.3 Daftar Nama Dusun Menurut Kecamatan di Kabupaten Kepulauan Mentawai, 2021
List of Dusun by Subdistrict in Kepulauan Mentawai Regency, 2021

Kecamatan Subdistrict	Desa Village	Dusun Dusun	
(1)	(2)	(3)	
1. Pagai Selatan	1. Bulasat	1 Asahan	9 Mapinang
		2 Bake	10 Lakkau
		3 Maurau	11 Maonai
		4 Tapak Jaya	12 Limosua
		5 Bulasat	13 Surat Aban
		6 Kinumbu	14 Surat Aban Oba Simeru
		7 Laggigi	15 Surat Aban Jago Laggai
		8 Limu	
2. Sinaka	2. Sinaka	1 Boriai	7 Bubuget
		2 Kosai Baru	8 Matobat
		3 Sinaka	9 Aban Baga
		4 Mangkaulu	10 Matotonan
		5 Mangka Baga	11 Kosai Bagat Sagai
		6 Mabolak	
3. Makalo	3. Makalo	1 Tubeket	4 Parakbatu
		2 Makalo	5 Mapoupou
		3 Bere	6 Talopulei
4. Malakopa	4. Malakopa	1 Tobbou Leleu Malakopa	10 Kaddiu Laggai Sabiret
		2 Malakopa Sibau	11 Samaineng Muntei Sabeu
		3 Leleu Nuntut Baga Malakopa	12 Tirit Saimatobat Muntei Kecil
		4 Bulak Malakopa	13 Eruparaboat Sibau
		5 Simarui Malakopa	14 Beleraksok Saraleleu
		6 Bagat Sagai Malakopa	15 Purupugat
		7 Bagat Simalelet Purourogat	16 Simatairese
		8 Purimanuaijat Purourogat	17 Palukluk
		9 Laggai Sibau KM. 37	

Bersambung ke halaman berikutnya/extended to the next page

GOVERNMENT

Lanjutan baris Tabel/row extension of Table 2.1.3

Kecamatan Subdistrict	Desa Village		Dusun Dusun		
(1)	(2)		(3)		
2. Sikakap	1. Taikako	1	Taikako Hulu Timur	11	Bosua Girau
		2	Kautek	12	Rakrakjoja
		3	Silaoinan	13	Matoinitnit Jaya
		4	Muara Taikako	14	Leleu Bukku
		5	Bulak Monga	15	Latjau Manai
		6	Bukkuk Monga	16	Aloimonga
		7	Pumagirat	17	Ruamonga
		8	Pasibbuat	18	Silaoinan Timur
		9	Silaoinan Selatan	19	Taikako Hulu Barat
				10	Muara Taikako Timur
2. Sikakap	1. Sikakap	1	Sikakap Tengah	8	Seay Baru
		2	Sikakap Barat	9	Seay Lama
		3	Sikakap Timur	10	Pinatektek
		4	Mabolak	11	Bakkatmonga
		5	Mapinang	12	Berkat
		6	Sibaibai	13	Berkat Baru
		7	HVA		
3. Matobe	1. Polaga	1	Polaga	7	Panatarat
		2	Mangaungau	8	Makukuet
		3	Bubuakat	9	Makilat
		4	Sarere	10	Ta'monga
		5	Tunang	11	Keleu
		6	Cempungan	12	Bubugra

Bersambung ke halaman berikutnya/extended to the next page

Lanjutan baris Tabel/row extension of Table 2.1.3

Kecamatan Subdistrict	Desa Village	Dusun Dusun
(1)	(2)	(3)
3. Pagai Utara	1. Saumanganya	1 Saumanganya Timur 10 Manganjo Utara
		2 Saumanganya Tengah 11 Pututukat Sibau
		3 Saumanganya Barat 12 Pasapat
		4 Mapaddat 13 Pujaringan
		5 Biu-biu 14 Tunang Tuggut
		6 Guluguluk 15 Mabulaubuggei
		7 Guluguluk Ruba 16 Beubukku
		8 Manganjo 17 Pinairuk
		9 Manganjo Selatan 18 Mapinang Utara
2. Silabu	1 Silabu Selatan 4 Tumalei	
		2 Silabu Utara 5 Maguiru
		3 Silabu Barat 6 Maguiru Barat
3. Betumonga	1 Betumonga Selatan 4 Sabeugunggung	
		2 Betumonga Timur 5 Baru-Baru
		3 Betumonga Barat 6 Muntei Baru-Baru

Bersambung ke halaman berikutnya/extended to the next page

Lanjutan baris Tabel/row extension of Table 2.1.3

Kecamatan Subdistrict	Desa Village	Dusun Dusun			
(1)	(2)	(3)			
4. Sipora Selatan	1. Bosua	1	Bosua Utara	7	Paguguk
		2	Bosua Selatan	8	Mongan Bosua
		3	Maonai	9	Tattanen
		4	Amumunen	10	Katiet
		5	Gobik	11	Kairiggi
		6	Sao		
	2. Nem-nem Leleu	1	Nemnemleleu Utara	4	Sagitsi Barat
		2	Nemnemleleu Tengah	5	Sagitsi Tengah
		3	Nemnemleleu Selatan	6	Sagitsi Timur
	3. Beriulou	1	Mangaik	4	Matena
			Sasau	5	Pakpang Leleu
			Gulugguk		
	4. Mara	1	Monga Utara	4	Mara Utara
			Monga Selatan	5	Mara Tengah
			Mara Timur	6	Mara Barat
	5. Sioban	1	Bagan Lelet	5	Malabbaet
			Takuman	6	Teitei Pabobokat
			Tektek Bukku	7	Padarai
Sioban Dalam					
6. Matobe	1	Usutngai	4	Tunang Kaliou	
		Sosoroat	5	Gegetaet	
		Maosa	6	Panepuat	

Bersambung ke halaman berikutnya/extended to the next page

Lanjutan baris Tabel/row extension of Table 2.1.3

Kecamatan Subdistrict	Desa Village	Dusun Dusun				
(1)	(2)	(3)				
5. Sipora Utara	1. Betumonga	1	Sipaarau	5	Taraet	
		2	Sibujai	6	Majawak	
		3	Moria	7	Mabolak	
		4	Taraet Borsa			
	2. Goisooinan	1	Goisooinan	3	Pogari	
		2	Kaliou	4	Atduru	
	3. Bukit Pamewa	1	Bukit Subur	3	Pamewa Indah	
		2	Subur Makmur			
	4. Sipora Jaya	1	Tunas Baru	3	Karang Anyar	
		2	Karya Bakti			
	5. Sidomakmur	1	Sinabak	3	Makoddai	
		2	Boleleu			
	6. Tuapeijat	1. Tuapeijat	1	Tuapeijat	6	Berkat
			2	Camp	7	Pukarayat
			3	Kampung	8	Karoniet
4			Jati	9	Turonia	
5			Mappadegat			

Bersambung ke halaman berikutnya/extended to the next page

GOVERNMENT

Lanjutan baris Tabel/row extension of Table 2.1.3

Kecamatan Subdistrict	Desa Village	Dusun Dusun			
(1)	(2)	(3)			
6. Siberut Selatan	1. Madobag	1	Madobag	7	Masat
		2	Rokdog	8	Mangorut
		3	Ugai	9	Malelet
		4	Kulukubuk	10	Sereming
		5	Maseppaket	11	Bubuakat
		6	Malabbaet	12	Buttui
	2. Muara Siberut	1	Muara	4	Batsudut
		2	Peigu	5	Sakkelo
		3	Puro	6	Sirokdak
	3. Maileppet	1	Pasakiat	4	Batjoja
		2	Siritengah	5	Bat Simaonai Baga
		3	Teitei Sinabak		
4. Muntei	1	Salappa	5	Peining Buttet	
	2	Muntei	6	Toktuk	
	3	Puro II	7	Pariok	
	4	Magosi	8	Bekkeiluk	
5. Matotonan	1	Kinikdog	4	Matektek	
	2	Onga	5	Maruibaga	

Bersambung ke halaman berikutnya/extended to the next page

Lanjutan baris Tabel/row extension of Table 2.1.3

Kecamatan Subdistrict	Desa Village	Dusun Dusun	
(1)	(2)	(3)	
7. Siberut Barat Daya	1. Pasakiat Tailleleu	1 Kirip	8 Makukuet
		2 Boboakenen	9 Majuruju
		3 Maonai	10 Mabuggei
		4 Tolomo	11 Panasalat
		5 Baddan	12 Makoddiai
		6 Pepei	13 Simaruei
		7 Bolotog	
2. Katurei		1 Touloulaggo	5 Makakaddut
		2 Malilimok	6 Mapailingen
		3 Atateitei	7 Magilik
		4 Sarausau	8 Matobat
3. Sagulubbeg		1 Siribakbak	6 Masi
		2 Pusaregat	7 Mapinang
		3 Kaleak	8 Lumago
		4 Pupailiat	9 Buga

Bersambung ke halaman berikutnya/extended to the next page

Lanjutan baris Tabel/row extension of Table 2.1.3

Kecamatan Subdistrict	Desa Village	Dusun Dusun				
(1)	(2)	(3)				
8. Siberut Tengah	1. Saliguma	1	Matoimiang	7	Sita'monga	
		2	Sikebbukat	8	Magujuk	
		3	Malibak-bak	9	Silabok Abak	
		4	Gulu-Guluk	10	Tinambu	
		5	Gotab	11	Batlappak	
		6	Limu			
	2. Saibi Samukop	1	Pangasaat	9	Masokut	
		2	Masoggunei	10	Uselat	
		3	Sirisurak	11	Simabolak	
		4	Saibi Muara	12	Sirua Monga	
		5	Sua	13	Mauku	
		6	Simoilaklak	14	Kaleak	
		7	Sibuddak Oinan	15	Toriji	
	3. Cimpungan		8	Totoet		
			1	Puro	5	Singaik
2			Tinambu	6	Simaombuk	
3			Masigem	7	Puroddotan	
		4	Simangaik Babegen			

Bersambung ke halaman berikutnya/extended to the next page

Lanjutan baris Tabel/row extension of Table 2.1.3

Kecamatan Subdistrict	Desa Village	Dusun Dusun				
(1)	(2)	(3)				
9. Siberut Utara	1. Sirilogui	1	Sirilogui Utara	3	Sirilogui Sitangaik Simabolak	
		2	Sirilogui Muara			
	2. Muara Sikabaluan	1	Muara	4	Bose	
		2	Nang-Nang	5	Puran	
		3	Pokai			
	3. Mongan Poula	1	Mongan Poula Timur	3	Mongan Poula Barat	
		2	Mongan Poula Selatan			
	4. Sotboyak	1	Sotboyak	3	Maseai	
		2	Simanene			
	5. Bojakan	1	Bojakan	3	Baik	
		2	Lubaga			
	6. Malancan		1	Sinaki	6	Ukra
			2	Kelak Bunda	7	Sirilanggai
			3	Lenggurek	8	Sibeotcun
			4	Malancan	9	Tarekan Hulu
			5	Bakla		

Bersambung ke halaman berikutnya/extended to the next page

GOVERNMENT

Lanjutan baris Tabel/row extension of Table 2.1.3

Kecamatan Subdistrict	Desa Village	Dusun Dusun	
(1)	(2)	(3)	
10. Siberut Barat	1. Simatalu	1 Saikoat	8 Lalateng
		2 Bojo	9 Kulumen
		3 Limu	10 Masaba
		4 Simalibbeg	11 Limau timur
		5 Muntei	12 Limau Barat
		6 Suruan	13 Polauruan
		7 Amek	
	2. Simalegi	1 Betaet Utara	6 Tengah Barat
		2 Betaet Selatan	7 Muara Selatan
		3 Sute'uleu	8 Tengah Timur
		4 Sakaladat	9 Saboilogkat
		5 Muara Utara	
	3. Sigapokna	1 Tiniti	5 Muara Sigep
2 Pilonan		6 Labuan Bajau Utara	
3 Sikuran		7 Labuan Bajau Selatan	
4 Toktuk			

Sumber/Source: BPS – Pemutakhiran dan Pemetaan Wilayah Kerja Statistik 2019 / BPS - Statistics Indonesia – Updating and Mapping of Statistical Regions, 2019

2.2 SUMBER DAYA MANUSIA / HUMAN RESOURCE

Tabel 2.2.1 Banyaknya ASN Menurut Jabatan dan Jenis Kelamin di Kabupaten Kepulauan Mentawai, 2020 dan 2021
Number of Civil Servants by Job Position and Gender in Kepulauan Mentawai Regency, 2020 and 2021

Jabatan <i>Job Position</i>	2020		
	Laki-laki <i>Male</i>	Perempuan <i>Female</i>	Jumlah <i>Total</i>
(1)	(5)	(6)	(7)
1. Fungsional Tertentu <i>Specific Functional</i>	327	569	896
2. Fungsional Umum <i>Staff/General Functional</i>	645	548	1 193
3. Struktural / <i>Structural</i>	319	172	491
- Eselon V/5 th Echelon	-	-	-
- Eselon IV/4 th Echelon	195	147	342
- Eselon III/3 rd Echelon	95	24	119
- Eselon II/2 nd Echelon	29	1	30
- Eselon I/1 st Echelon	-	-	-
Jumlah / Total	1 291	1 289	2 580

Bersambung ke halaman berikutnya/*extended to the next page*

GOVERNMENT

Lanjutan kolom Tabel/Column extension of Table 2.2.1

Jabatan <i>Job Position</i>	2021		
	Laki-laki <i>Male</i>	Perempuan <i>Female</i>	Jumlah <i>Total</i>
(1)	(5)	(6)	(7)
1. Fungsional Tertentu <i>Specific Functional</i>	299	523	822
2. Fungsional Umum <i>Staff/General Functional</i>	666	630	1 296
3. Struktural / <i>Structural</i>			
- Eselon V/5 th Echelon	-	-	-
- Eselon IV/4 th Echelon	175	132	307
- Eselon III/3 rd Echelon	89	29	118
- Eselon II/2 nd Echelon	28	2	30
- Eselon I/1 st Echelon	-	-	-
Jumlah / Total	1 257	1 316	2 573

Sumber/Source: Badan Kepegawaian dan Pengembangan Sumber Daya Manusia Kabupaten Kepulauan Mentawai/Staffing and Human Resource Development Agency of Kepulauan Mentawai Regency

Tabel 2.2.2 Banyaknya ASN Menurut Tingkat Pendidikan dan Jenis Kelamin di Kabupaten Kepulauan Mentawai, 2020 dan 2021
Number of Civil Servants by Education Attainment and Gender in Kepulauan Mentawai Regency, 2020 and 2021

Tingkat Pendidikan <i>Educational Attainment</i>	2020		
	Laki-laki <i>Male</i>	Perempuan <i>Female</i>	Jumlah <i>Total</i>
(1)	(5)	(6)	(7)
Sampai dengan SD <i>Primary school or lower</i>	6	-	6
SMP/Sederajat <i>Lower secondary school</i>	16	1	17
SMA/Sederajat <i>Upper secondary school</i>	394	219	613
Diploma I, II / Akta I,II <i>1st or 2nd (lower) academy</i>	57	63	120
Diploma III / Akta III <i>3rd (higher) academy</i>	113	282	395
Diploma IV / S1 <i>University undergraduate</i>	605	674	1 279
S2 / S3 <i>University postgraduate</i>	100	50	150
Jumlah / Total	1 291	1 289	2 580

Bersambung ke halaman berikutnya/*extended to the next page*

GOVERNMENT

Lanjutan kolom Tabel/Column extension of Table 2.2.2

Tingkat Pendidikan <i>Educational Attainment</i>	2021		
	Laki-laki <i>Male</i>	Perempuan <i>Female</i>	Jumlah <i>Total</i>
(1)	(5)	(6)	(7)
Sampai dengan SD <i>Primary school or lower</i>	6	-	6
SMP/Sederajat <i>Lower secondary school</i>	13	-	13
SMA/Sederajat <i>Upper secondary school</i>	355	193	548
Diploma I, II / Akta I,II <i>1st or 2nd (lower) academy</i>	42	41	83
Diploma III / Akta III <i>3^d (higher) academy</i>	99	275	374
Diploma IV / S1 <i>University undergraduate</i>	640	750	1 390
S2 / S3 <i>University postgraduate</i>	102	57	159
Jumlah / Total	1 257	1 316	2 573

Sumber/Source: Badan Kepegawaian dan Pengembangan Sumber Daya Manusia Kabupaten Kepulauan Mentawai/Staffing and Human Resource Development Agency of Kepulauan Mentawai Regency

Tabel 2.2.3 Banyaknya ASN Menurut Tingkat Kepangkatan dan Jenis Kelamin di Kabupaten Kepulauan Mentawai, 2020 dan 2021
Number of Civil Servants by Job Hierarchy and Gender in Kepulauan Mentawai Regency, 2020 and 2021

Tingkat Kepangkatan <i>Job Hierarchy</i>	2020		
	Laki-laki <i>Male</i>	Perempuan <i>Female</i>	Jumlah <i>Total</i>
(1)	(5)	(6)	(7)
1. I/A (Juru Muda)	2	-	2
2. I/B (Juru Muda Tingkat I)	1	-	1
3. I/C (Juru)	11	-	11
4. I/D (Juru Tingkat I)	3	-	3
Golongan I / Range I	17	-	17
5. II/A (Pengatur Muda)	57	20	77
6. II/B (Pengatur Muda Tingkat I)	94	46	140
7. II/C (Pengatur)	149	116	265
8. II/D (Pengatur Tingkat I)	77	115	192
Golongan II / Range II	377	297	674
9. III/A (Penata Muda)	286	377	663
10. III/B (Penata Muda Tingkat I)	128	218	346
11. III/C (Penata)	146	154	300
12. III/D (Penata Tingkat I)	149	126	275
Golongan III / Range III	709	875	1 584
13. IV/A (Pembina)	123	95	218
14. IV/B (Pembina Tingkat I)	42	21	63
15. IV/C (Pembina Utama Muda)	22	1	23
16. IV/D (Pembina Utama Madya)	1	-	1
17. IV/E (Pembina Utama)	-	-	-
Golongan IV / Range IV	188	117	305
Jumlah / Total	1 291	1 289	2 580

Bersambung ke halaman berikutnya/extended to the next page

Lanjutan kolom Tabel/*Column extension of Table 2.2.3*

Tingkat Kepangkatan <i>Job Hierarchy</i>	2021		
	Laki-laki <i>Male</i>	Perempuan <i>Female</i>	Jumlah <i>Total</i>
(1)	(5)	(6)	(7)
1. I/A (Juru Muda)	2	-	2
2. I/B (Juru Muda Tingkat I)	-	-	-
3. I/C (Juru)	4	-	4
4. I/D (Juru Tingkat I)	6	-	6
Golongan I / Range I	12	0	12
5. II/A (Pengatur Muda)	43	10	53
6. II/B (Pengatur Muda Tingkat I)	75	39	114
7. II/C (Pengatur)	113	97	210
8. II/D (Pengatur Tingkat I)	100	103	203
Golongan II / Range II	331	249	580
9. III/A (Penata Muda)	294	388	682
10. III/B (Penata Muda Tingkat I)	139	253	392
11. III/C (Penata)	125	167	292
12. III/D (Penata Tingkat I)	176	143	319
Golongan III / Range III	734	951	1685
13. IV/A (Pembina)	114	85	199
14. IV/B (Pembina Tingkat I)	44	30	74
15. IV/C (Pembina Utama Muda)	21	1	22
16. IV/D (Pembina Utama Madya)	1	-	1
17. IV/E (Pembina Utama)	-	-	-
Golongan IV / Range IV	180	116	296
Jumlah / Total	1 257	1 316	2 573

Sumber/*Source*: Badan Kepegawaian dan Pengembangan Sumber Daya Manusia Kabupaten Kepulauan Mentawai/*Staffing and Human Resource Development Agency of Kepulauan Mentawai Regency*

Tabel 2.2.4 Banyaknya ASN Menurut Kecamatan dan Jenis Kelamin di Kabupaten Kepulauan Mentawai, 2020 dan 2021
Number of Civil Servants in Subdistrict Office and Gender in Kabupaten Kepulauan Mentawai Regency, 2020 and 2021

Kecamatan <i>Subdistrict</i>	2020 ¹		
	Laki-laki <i>Male</i>	Perempuan <i>Female</i>	Jumlah <i>Total</i>
(1)	(5)	(6)	(7)
1. Pagai Selatan	9	8	17
2. Sikakap	11	12	23
3. Pagai Utara	10	10	20
4. Sipora Selatan	17	7	24
5. Sipora Utara	13	2	15
6. Siberut Selatan	11	8	19
7. Siberut Barat Daya	11	3	14
8. Siberut Tengah	10	3	13
9. Siberut Utara	12	8	20
10. Siberut Barat	8	1	9
Kepulauan Mentawai	112	62	174

Bersambung ke halaman berikutnya/*extended to the next page*

GOVERNMENT

Lanjutan kolom Tabel/Column extension of Table 2.2.4

Kecamatan <i>Subdistrict</i>	2021 ²		
	Laki-laki <i>Male</i>	Perempuan <i>Female</i>	Jumlah <i>Total</i>
(1)	(5)	(6)	(7)
1. Pagai Selatan	88	100	188
2. Sikakap	68	139	207
3. Pagai Utara	60	50	110
4. Sipora Selatan	74	113	187
5. Sipora Utara	71	143	214
- Instansi Kabupaten	587	372	959
6. Siberut Selatan	68	117	185
7. Siberut Barat Daya	53	71	124
8. Siberut Tengah	46	60	106
9. Siberut Utara	80	86	166
10. Siberut Barat	62	65	127
Kepulauan Mentawai	1 257	1 316	2 573

Catatan/Note: ¹Jumlah ini hanya mencakup pegawai yang bertugas di kantor camat di setiap kecamatan/*this figure refers to civil servants working in the subdistrict offices only*

²Jumlah ini mencakup pegawai dari keseluruhan instansi/lembaga pemerintahan di wilayah kecamatan/*this figure refers to civil servants working in all governmental offices/institutions located in subdistrict area*

Sumber/Source: Badan Kepegawaian dan Pengembangan Sumber Daya Manusia Kabupaten Kepulauan Mentawai/*Staffing and Human Resource Development Agency of Kepulauan Mentawai Regency*

2.3 KEUANGAN PEMERINTAH / GOVERNMENT FINANCE

Tabel 2.3.1 Realisasi Pendapatan Daerah Menurut Jenis Pendapatan di Kabupaten Kepulauan Mentawai, 2020 dan 2021
Realization of Local Revenue by Type of Revenue in Kepulauan Mentawai Regency, 2020 and 2021

Jenis Pendapatan <i>Revenue Type</i>		2020 (Rp.)	2021 (Rp.)
(1)		(3)	(4)
1.	Pendapatan Asli Daerah <i>Local Own-Source Revenue</i>	29 471 166 135	55 773 336 290
1.1	Pajak Daerah / <i>Local Taxes</i>	3 534 549 196	9 754 251 382
1.2	Retribusi Daerah / <i>Local Retributions</i>	5 913 973 008	15 309 605 488
1.3	Hasil Perusahaan Milik Daerah dan Pengelolaan Kekayaan Daerah yang Dipisahkan / <i>Revenue from Local Owned Companies and Separated Local Assets Management</i>	12 591 521 757	12 691 521 757
1.4	Lain-lain PAD yang Sah / <i>Other Legal Local Own-Source Revenues</i>	7 431 122 174	18 017 957 663
2.	Dana Perimbangan / <i>Balance Fund</i>	651 902 981 143	716 189 540 000
2.1	Bagi Hasil Pajak / <i>Tax Revenue Sharing Fund</i>	8 518 352 503	15 285 556 000
2.2	Bagi Hasil Bukan Pajak / <i>Non-Tax Revenue Sharing Fund</i>	4 463 150 625	-
2.3	Dana Alokasi Umum / <i>General Allocation Fund</i>	556 457 541 000	567 152 366 000
2.4	Dana Alokasi Khusus / <i>Special Allocation Fund</i>	82 463 937 015	133 751 618 000
Jumlah pada halaman ini <i>Total for this page</i>		681 374 147 278	771 962 876 290

Bersambung ke halaman berikutnya/*extended to the next page*

GOVERNMENT

Lanjutan baris Tabel/Row extension of Table 2.3.1

Jenis Pendapatan <i>Revenue Type</i>	2020 (Rp.)	2021 (Rp.)
(1)	(2)	(3)
Jumlah dipindahkan dari halaman sebelumnya / <i>Total from previous page</i>	858 894 106 147	771 962 876 290
3. Lain-lain Pendapatan yang Sah / <i>Other Legal Revenues</i>	152 380 855 618	122 851 255 353
3.1 Pendapatan Hibah / <i>Grant Revenue</i>	16 886 400 000	29 000 000 000
3.2 Dana Bagi Hasil Pajak dari Provinsi dan Pemerintah Daerah Lainnya / <i>Tax Revenue Sharing Fund from Province and Other Local Governments</i>	33 976 533 818	32 995 377 353
3.3 Bantuan Keuangan dari Provinsi atau Pemerintah Daerah Lainnya / <i>Financial Aid from Province or Other Local Governments</i>	-	-
3.4 Dana Penyesuaian dan Otonomi Khusus / <i>Adjustment and Special Autonomy Funds</i>	47 127 208 000	-
3.5 Dana Desa / <i>Village Fund</i>	54 390 713 800	60 855 878 000
Jumlah / <i>Total</i>	1 011 274 961 765	894 814 131 643

Sumber/Source: Badan Keuangan Daerah Kabupaten Kepulauan Mentawai/ *Regional Financial Agency of Kepulauan Mentawai Regency*

Tabel 2.3.2 Realisasi Belanja Daerah Menurut Jenis Belanja di Kabupaten Kepulauan Mentawai, 2020 dan 2021
Real Local Expenditure by Type of Expenditure in Kepulauan Mentawai Regency, 2020 and 2021

Jenis Belanja <i>Expenditure Type</i>	2020 (Rp.)	2021 (Rp.)
(1)	(2)	(3)
1. Belanja Tidak Langsung / <i>Indirect Expenditure</i>	342 010 736 187	460 890 941 605
1.1 Belanja Pegawai / <i>Personnel Expenditure</i>	247 592 258 220	306 533 030 718
1.2 Belanja Bunga / <i>Interest Expenditure</i>	-	-
1.3 Belanja Subsidi / <i>Subsidy Expenditure</i>	6 734 787 000	11 000 000 000
1.4 Belanja Hibah / <i>Grant Expenditure</i>	3 884 699 000	11 063 740 000
1.5 Belanja Bantuan Sosial / <i>Social Assistance Expenditure</i>	471 484 588	2 588 115 000
1.6 Belanja Bagi Hasil kepada Provinsi / Kabupaten / Kota dan pemerintah desa / <i>Expenditure Sharing Fund to Province / Regencies / Municipalities and village governments</i>	1 563 200 931	2 506 385 687
1.7 Belanja Bantuan Keuangan kepada Provinsi / Kabupaten / Kota dan pemerintah desa / <i>Financial Aid Expenditure to Province / Regencies / Municipalities and village governments</i>	57 174 250 160	119 099 670 200
1.8 Belanja Tidak Terduga / <i>Unexpected Expenditures</i>	24 590 056 288	8 100 000 000
2. Belanja Langsung / <i>Direct Expenditure</i>	395 387 542 815	478 635 075 464
2.1 Belanja Pegawai / <i>Personnel Expenditure</i>	99 192 370 160	7 117 070 000
2.2 Belanja Barang dan Jasa / <i>Goods and Services Expenditures</i>	163 389 214 248	286 119 865 639
2.3 Belanja Modal / <i>Capital Expenditures</i>	132 805 958 407	185 398 139 825
Jumlah / <i>Total</i>	737 398 279 002	939 526 017 069

Sumber/Source: Badan Keuangan Daerah Kabupaten Kepulauan Mentawai/ *Regional Financial Agency of Kepulauan Mentawai Regency*

Tabel 2.3.3 Realisasi Belanja Daerah Menurut Fungsi di Kabupaten Kepulauan Mentawai, 2021
Real Local Expenditure by Purpose in Kepulauan Mentawai Regency, 2021

Fungsi Belanja <i>Usage Type</i>		Jumlah (Rp.)
(1)		(2)
1.	Pelayanan Umum <i>General services</i>	316 012 892 853
2.	Ketertiban dan Keamanan <i>Security and safety</i>	22 373 454 006
3.	Ekonomi <i>Economy</i>	96 285 603 943
4.	Lingkungan Hidup <i>Environment</i>	14 582 637 780
5.	Perumahan dan Fasilitas Umum <i>Housing and Public Facilities</i>	163 163 947 928
6.	Kesehatan <i>Health</i>	129 694 547 766
7.	Pariwisata dan Budaya <i>Tourism and Culture</i>	8 587 824 734
8.	Pendidikan <i>Education</i>	173 859 335 526
9.	Perlindungan Sosial <i>Social security</i>	14 965 772 533
Jumlah / Total		939 526 017 069

Sumber/Source: Badan Keuangan Daerah Kabupaten Kepulauan Mentawai/ *Regional Financial Agency of Kepulauan Mentawai Regency*

Tabel 2.3.4 Realisasi Keseimbangan APBD di Kabupaten Kepulauan Mentawai, 2021
Real Local Budget Balance in Kepulauan Mentawai Regency, 2021

Komponen		Jumlah
Components		(Rp.)
	(1)	(2)
A.	Pendapatan Daerah <i>Local Revenues</i>	894 814 131 643
B.	Belanja daerah <i>Local Expenditures</i>	939 526 017 069
C.	Defisit/Pembiayaan <i>Deficit/financing</i>	44 711 885 426
D.	Sisa lebih pembiayaan anggaran tahun berkenaan <i>Referred year budget financing balance</i>	-

Sumber/Source: Badan Keuangan Daerah Kabupaten Kepulauan Mentawai/ *Regional Financial Agency of Kepulauan Mentawai Regency*

2.4 DEWAN PERWAKILAN RAKYAT DAERAH REGIONAL HOUSE OF REPRESENTATIVES

Tabel 2.4.1 Banyaknya Anggota Dewan Perwakilan Rakyat Daerah Menurut Partai Politik dan Jenis Kelamin di di Kabupaten Kepulauan Mentawai, 2021
Number of Regional House of Representatives' Members by Political Parties and Gender in Kepulauan Mentawai Regency, 2021

Partai Politik <i>Political Party</i>	Anggota <i>Members</i>		
	Laki-laki <i>Male</i>	Perempuan <i>Female</i>	Jumlah <i>Total</i>
(1)	(2)	(3)	(4)
PDI-P	4	-	4
Golkar	2	-	2
Nasdem	3	-	3
Demokrat	2	-	2
PAN	2	-	2
Gerindra	2	-	2
Garuda	2	-	2
Perindo	2	-	2
Hanura	1	-	1
Jumlah/Total	20	-	20

Sumber/source: Sekretariat DPRD Kabupaten Kepulauan Mentawai/*Secretary Office of House of Representatives of Kepulauan Mentawai Regency*

Tabel 2.4.2 Banyaknya Kegiatan DPRD Menurut Jenisnya di Kabupaten Kepulauan Mentawai, 2017 – 2021
Number of Activities of Regional House of Representatives by Type in Kepulauan Mentawai Regency, 2017 - 2021

Jenis Aktivitas Activity	2017 (kali) (times)	2018 (kali) (times)	2019 (kali) (times)	2020 (kali) (times)	2021 (kali) (times)
(1)	(2)	(3)	(4)	(5)	(6)
Paripurna/Paripurna Istimewa <i>Plenary / Special Plenary</i>	68	24	23	18	31
Paripurna Istimewa <i>Special Plenary</i>	2	2	2	2	2
Panitia Musyawarah <i>Conference Committee</i>	10	9	7	11	11
Panitia Anggaran <i>Budget Committee</i>	10	10	10	10	10
Gabungan Komisi <i>Joint Committee</i>	12	8	3	2	3
Panitia Khusus <i>Particular Committee</i>	-	-	-	-	-
Komisi A <i>Commission A</i>	5	2	2	2	10
Komisi B <i>Commission B</i>	6	2	4	1	7
Jumlah pada halaman ini Total for this page	113	57	51	46	74

Bersambung ke halaman berikutnya/extended to the next page

GOVERNMENT

Lanjutan baris Tabel/row extension of Table 2.4.2

Jenis Aktivitas Activity	2017 (kali) (times)	2018 (kali) (times)	2019 (kali) (times)	2020 (kali) (times)	2021 (kali) (times)
(1)	(2)	(3)	(4)	(5)	(6)
Jumlah sampai halaman sebelumnya Total from previous page	113	57	51	46	74
Komisi C <i>Commission C</i>	4	1	4	3	8
Fraksi-fraksi <i>Fractions</i>	14	7	18	5	8
Kunjungan Kerja <i>Visitation</i>	-	-	-	20	20
Reses <i>Recess</i>	3	3	3	3	3
Sosialisasi <i>Socialization</i>	-	-	-	19	10
Rapat Dengar Pendapat <i>Hearing Conference</i>	3	8	12	6	23
Monitoring dan Evaluasi Pelaporan <i>Report Monitoring and Evaluation</i>	-	-	-	-	-
Jumlah/Total	137	76	88	102	146

Sumber/source: Sekretariat DPRD Kabupaten Kepulauan Mentawai/Secretary Office of House of Representatives of Kepulauan Mentawai Regency

2.5 PROGRAM DAN PRODUK HUKUM LAW PROGRAMS AND PRODUCTS

Tabel 2.5.1 Banyaknya Produk Hukum yang Dihasilkan DPRD Kabupaten Kepulauan Mentawai, 2017 – 2021
Number of Legislative Products Issued by the House of Representatives of Kepulauan Mentawai Regency, 2017 – 2021

Jenis Produk Product	2017	2018	2019	2020	2021
(1)	(2)	(3)	(4)	(5)	(6)
Peraturan Daerah <i>Local Regulation</i>	-	-	20	1	2
Keputusan Dewan <i>Parliament Decree</i>	28	6	26	6	13
Keputusan Pimpinan <i>Board Decree</i>	-	-	-	-	-
Usulan Inisiatif <i>Initiative Proposal</i>	-	-	-	-	-
Memorandum <i>Memorandum</i>	-	-	-	-	-
Jumlah/Total	28	6	46	7	15

Sumber/source: Sekretariat DPRD Kabupaten Kepulauan Mentawai/*Secretary Office of House of Representatives of Kepulauan Mentawai Regency*

Tabel 2.5.2 Banyaknya IMB yang Diterbitkan Menurut Kecamatan di Kabupaten Kepulauan Mentawai, 2021
Number of Issued Bulding Permits by Subdistrict in Kepulauan Mentawai Regency, 2021

Kecamatan Subdistrict	Banyaknya IMB Diterbitkan Building Permits Issued
(1)	(2)
1. Pagai Selatan	3
2. Sikakap	1
3. Pagai Utara	1
4. Sipora Selatan	1
5. Sipora Utara	4
6. Siberut Selatan	-
7. Siberut Barat Daya	1
8. Siberut Tengah	3
9. Siberut Utara	3
10. Siberut Barat	4
Kepulauan Mentawai	21

Sumber/source: Dinas Penanaman Modal, Pelayanan Terpadu Satu Pintu Kabupaten Kepulauan Mentawai/
 Department of Investment and Integrated Services of Kepulauan Mentawai Regency

Tabel 2.5.3 Luas Lahan Bersertifikat Menurut Kecamatan di Kabupaten Kepulauan Mentawai, 2021
Certified Land Area by Subdistrict in Kepulauan Mentawai Regency, 2021

Kecamatan Subdistrict	Luas Lahan Bersertifikat (m²) Certified Land Area (sq.m)	Luas Wilayah (km²) Total Area (sq.km)
(1)	(2)	(3)
1. Pagai Selatan	1 765 261	851,28
2. Sikakap	11 395 583	312,6
3. Pagai Utara	4 513 372	371,25
4. Sipora Selatan	4 267 987	348,33
5. Sipora Utara	5 617 615	272,40
6. Siberut Selatan	2 528 157	328,00
7. Siberut Barat Daya	37 776 033	1 013,83
8. Siberut Tengah	31 324	589,75
9. Siberut Utara	1 265 278	782,68
10. Siberut Barat	19 840	1 163,64
Kepulauan Mentawai	69 180 450	6 033,76

Sumber/source: Badan Pertanahan Nasional Kabupaten Kepulauan Mentawai/ *National Land Agency of Kepulauan Mentawai Regency*

Tabel 2.5.4 Banyaknya Produk Administrasi Kependudukan dan Pencatatan Sipil yang Diterbitkan Menurut Kecamatan di Kabupaten Kepulauan Mentawai, 2021
Number of Issued Population Administration and Register Products by Subdistrict in Kepulauan Mentawai Regency, 2021

Kecamatan Subdistrict	KTP Terbit Issued Personal ID	KK Terbit Issued Family Registers	Akte Kelahiran Terbit Issued Birth Certificates
(1)	(2)	(3)	(4)
1. Pagai Selatan	589	770	33
2. Sikakap	887	1 337	47
3. Pagai Utara	553	712	36
4. Sipora Selatan	851	1 091	48
5. Sipora Utara	1 083	1 566	128
6. Siberut Selatan	740	1 076	51
7. Siberut Barat Daya	608	610	29
8. Siberut Tengah	712	796	33
9. Siberut Utara	737	721	30
10. Siberut Barat	535	484	13
Kepulauan Mentawai	7 295	9 163	448

Sumber/source: Dinas Kependudukan dan Pencatatan Sipil Kabupaten Kepulauan Mentawai/ *Department of Population and Civil Registration of Kepulauan Mentawai Regency*

03 PENDUDUK DAN KETENAGAKERJAAN

POPULATION AND
EMPLOYMENT

2021

Jumlah penduduk Kabupaten Kepulauan
Mentawai berdasarkan proyeksi 2021
*Population of Kepulauan Mentawai Regency based
on 2021 population projection:*

88 389 jiwa
people

Laju pertumbuhan
penduduk tahunan
Annual Population Growth

0,13 %

PULAU SIBERUT SIBERUT ISLAND

Sekitar **46%** penduduk Kepulauan
Mentawai atau sekitar **40 551 jiwa**
menghuni Pulau Siberut. Wilayah
terpadat di Pulau Siberut adalah
Siberut Selatan dengan populasi
10 039 jiwa dan kepadatan **11 jiwa**
per km²

*Around 46% of Kepulauan
Mentawai's population or
40 551 people are living in
Siberut Island. The most
populated region in the
island is Siberut Selatan
with population of 10 039
people and density of 11
people per sq.km*

PULAU SIPORA/SIPORA ISLAND

dihuni oleh **22 131 penduduk**
Wilayah Pulau Sipora terpadat
adalah Sipora Utara dengan
populasi **12 228 jiwa** dan merupakan
wilayah ibukota kabupaten..

*Inhabited by 22 131 people. The most
populated region of Sipora Island is
Sipora Utara with population of
12 228 people, which is the area of capital city
of Kepulauan Mentawai.*

PULAU PAGAI UTARA-SELATAN PAGAI UTARA-SELATAN ISLANDS

dihuni oleh **25 707 jiwa** dengan
populasi tertinggi di Sikakap yakni
10 236 jiwa dan kepadatan **12 jiwa**
per km².

*Inhabited by 25 707 people
with population concentrat-
ed in Sikakap, residents of
10 236 people and density
of 12 people per sq. km*

LAKI-LAKI/MALE

45 891
jiwa/people



PEREMPUAN/FEMALE

42 498
jiwa/people



Terdapat sebanyak **108 laki-laki** untuk setiap **100 perempuan**
di Kabupaten Kepulauan Mentawai pada tahun 2021
*There exists 108 males for every 100 females in Kepulauan
Mentawai Regency in 2021*

PENJELASAN TEKNIS

1. Salah satu sumber data kependudukan adalah sensus penduduk yang dilaksanakan setiap sepuluh tahun sekali. Sensus penduduk telah dilaksanakan sebanyak tujuh kali sejak Indonesia merdeka, yaitu tahun 1961, 1971, 1980, 1990, 2000, 2010, dan 2020.

Keenam sensus penduduk sebelumnya dilaksanakan dengan menggunakan metode tradisional, yaitu mencatat setiap penduduk dari rumah ke rumah. Pertama kalinya dalam sejarah sensus penduduk di Indonesia, Sensus Penduduk 2020 (SP2020) menggunakan metode kombinasi yaitu dengan memanfaatkan data Administrasi Kependudukan (Adminduk) dari Direktorat Jenderal Kependudukan dan Pencatatan Sipil (Ditjen Dukcapil) Kementerian Dalam Negeri (Kemendagri) sebagai data dasar pelaksanaan SP2020. Hal ini dirancang dan dilaksanakan sebagai upaya untuk mewujudkan "SATU DATA KEPENDUDUKAN INDONESIA".

Cakupan penduduk pada SP2020 adalah seluruh penduduk yang tinggal di wilayah teritorial Indonesia, mencakup Warga Negara Indonesia (WNI) dan Warga Negara Asing (WNA) yang telah menetap atau berencana menetap di wilayah Indonesia selama minimal satu tahun.

TECHNICAL NOTES

1. One of the source of demographic data is population census, which is conducted every ten years. Population Census has been conducted seven times since Indonesia's independence: 1961, 1971, 1980, 1990, 2000, 2010 and 2020.

The previous six population censuses were carried out using the traditional method i.e by canvassing each person door-to-door. For the first time in the history of the population census in Indonesia, the 2020 Population Census (SP2020) used a combined method, that is utilizing Population Administration data managed by the Directorate General of Population and Civil Registration of the Ministry of Home Affairs as the basic data for the population census. This is designed and implemented as an effort to put "ONE INDONESIAN POPULATION DATA" into realization.

The target for population coverage in Population Census 2020 is all residents who live in Indonesia's territory, including Indonesian citizens (WNI) and foreign citizens (WNA) who have stayed or plan to stay in Indonesian territory for at least one year.

WNI yang dicakup juga termasuk mereka yang berada di luar negeri, yaitu Anggota Korps Diplomatik Republik Indonesia beserta keluarganya di luar negeri dan Anggota TNI/POLRI beserta keluarganya yang sedang melakukan misi perdamaian di luar negeri.

Pengumpulan data dalam SP2020 dilakukan dengan berbagai moda yaitu Sensus Penduduk Online, Drop Off - Pick Up (DOPU) Kuesioner, dan wawancara. Adanya pandemi Coronavirus Disease (COVID-19) yang dihadapi dunia sejak awal tahun 2020 mendorong banyak kantor statistik nasional (*National Statistics Office – NSO*) untuk melakukan penyesuaian tata kelola penyelenggaraan Sensus Penduduk, termasuk juga BPS. Pendataan penduduk semula direncanakan dengan wawancara dan membagi wilayah menjadi dua zona dengan mempertimbangkan ketersediaan akses internet, yaitu zona yang menggunakan kuesioner kertas (*Paper and Pencil Interviewing, PAPI*) dan zona yang menggunakan elektronik (*Computer Assisted Personal Interviewing, CAPI*).

Dengan adanya tata kelola baru, pendataan penduduk dibagi menjadi tiga zona, yaitu Zona 1 DOPU, Zona 2 NonDOPU, dan Zona 3 Wawancara.

The Indonesian citizens who are covered also include those who are abroad, namely members of the Diplomatic Corps of the Republic of Indonesia and their families abroad and members of the TNI / POLRI and their families who are carrying out Peacekeeping Missions abroad.

*Data collection in SP2020 is carried out in various modes, namely Online Population Census, Drop Off - Pick Up (DOPU) Questionnaires, and interviews. The existence of the Coronavirus Disease (COVID-19) pandemic encountered by the world since the beginning of 2020 has prompted many national statistical offices (NSO) to make adjustments to the governance of the implementation of the Population Census, including BPS - Statistics Indonesia. Population data collection is originally planned by interview and divided the area into two zones taking into account the availability of internet access, namely the zone that uses paper questionnaires (*Paper and Pencil Interviewing, PAPI*) and the zone that uses electronics (*Computer Assisted Personal Interviewing, CAPI*).*

With the adjusted business processes, population data collection is divided into three zones, namely Zone 1 DOPU, Zone 2 Non-DOPU, and Zone 3 Interview.

Dalam publikasi ini, data yang disajikan merupakan hasil SP2010 (Mei) dan hasil SP2020 (September).

In this publication, the data presented are the SP2010 results (May) and the SP2020 results (September).

2. Penduduk Kepulauan Mentawai adalah semua orang yang berdomicili di wilayah Kabupaten Kepulauan Mentawai, mencakup Warga Negara Indonesia (WNI) dan Warga Negara Asing (WNA) yang telah menetap selama satu tahun atau lebih atau berencana menetap di wilayah Kepulauan Mentawai selama minimal satu tahun. Pada sensus sebelumnya referensi waktu dalam konsep kependudukan adalah enam bulan. Perubahan ini didasari oleh UU No. 24 Tahun 2013 tentang Perubahan atas UU No. 23 Tahun 2006 tentang Administrasi Kependudukan pada Pasal 15.
 3. Laju pertumbuhan penduduk per tahun adalah angka yang menunjukkan rata-rata tingkat pertambahan penduduk per tahun dalam jangka waktu tertentu. Angka ini dinyatakan sebagai persentase dari penduduk dasar. Metode penghitungan laju pertumbuhan penduduk yang digunakan oleh BPS adalah metode geometrik.
 4. Kepadatan penduduk adalah ukuran persebaran penduduk yang menunjukkan jumlah penduduk untuk setiap kilometer persegi luas wilayah
2. *The population of Kepulauan Mentawai are all people who live in the territory of Kepulauan Mentawai Regency, including Indonesian citizens and foreign citizens who have lived for one year or more or plan to stay in Kepulauan Mentawai territory for at least one year. In the previous census the time reference in the population concept was six months. This change is based on Law no. 24 of 2013 concerning Amendments to Law no. 23 of 2006 concerning Population Administration in Article 15.*
 3. *Annual population growth rate is a number that shows the average rate of population growth per year in a certain period of time. This rate is a percentage of the basic population. The method used by Statistics Indonesia is the geometric method.*
 4. *Population density is a measure of the distribution of the population which shows the total population for each square kilometer of area*

5. Rasio jenis kelamin adalah perbandingan antara jumlah penduduk laki-laki dan jumlah penduduk perempuan pada suatu daerah dan waktu tertentu, yang biasanya dinyatakan dalam banyaknya penduduk laki-laki per 100 perempuan.
6. Distribusi penduduk adalah pola persebaran penduduk di suatu wilayah, baik berdasarkan batas-batas geografis maupun batas-batas administrasi pemerintahan.
7. Komposisi penduduk adalah pola persebaran penduduk menurut karakteristiknya, contoh: penduduk menurut kelompok umur, penduduk menurut jenis kelamin.
8. Sumber utama data ketenagakerjaan adalah Survei Angkatan Kerja Nasional (Sakernas). Survei ini dirancang untuk mengumpulkan data ketenagakerjaan. Sakernas pertama kali diselenggarakan pada tahun 1976, kemudian dilanjutkan pada tahun 1977 dan 1978.

Pada tahun 1986-1993, Sakernas diselenggarakan secara triwulanan, sejak tahun 1994-2001, Sakernas dilaksanakan secara tahunan, yaitu setiap bulan Agustus. Pada tahun 2002-2004, di samping Sakernas Tahunan dilakukan pula Sakernas Triwulanan.

5. *Sex ratio is the ratio between total male population and total female population in a certain area and at a certain time, which is usually stated in the number of male residents per 100 female.*
6. *Population distribution is the pattern of population distribution in an area, either by geographic boundaries or by government administrative boundaries.*
7. *Population composition is the pattern of population distribution by its characteristics, example: population by age group, population by sex.*
8. *The main source of employment data is National Labour Force Survey (Sakernas). This survey is specifically designed to collect information on labour force statistics. The first Sakernas was conducted in 1976, then conducted annually during the period 1977-1978. During 1986-1993, Sakernas was conducted quarterly in all provinces in Indonesia, only since 1994 until 2001 Sakernas was conducted yearly, every August of the year. During the period 2002-2004, besides the annual Sakernas, BPS also conducted a quarterly Sakernas*

Pada tahun 2005-2010, pengumpulan data Sakernas dilaksanakan secara semesteran pada Februari (Semester I) dan Agustus (Semester II). Tahun 2011-2014, Sakernas dilaksanakan Triwulanan, yaitu Februari (Triwulan I), Mei (Triwulan II), Agustus (Triwulan III), dan November (Triwulan IV). Sakernas Triwulanan ini dimaksudkan untuk memantau indikator ketenagakerjaan secara dini di Indonesia yang mengacu pada *The Key Indicators of the Labour Market (KILM)* yang direkomendasikan oleh The semesteran pada Februari (Semester I) dan Agustus (Semester II).

Sejak Sakernas 2001, konsep status pekerjaan dan pengangguran mengalami perluasan dan penyempurnaan. Status pekerjaan yang pada Sakernas 2000 hanya 5 kategori, mulai tahun 2001 ditambahkan kategori baru, yaitu: pekerja bebas di pertanian dan pekerja bebas di nonpertanian. Selain itu, dalam rangka menyesuaikan dengan konsep ILO, konsep pengangguran terbuka diperluas, yaitu di samping mencakup penduduk yang aktif mencari pekerjaan, mencakup pula kelompok penduduk yang sedang mempersiapkan usaha/pekerjaan baru, kelompok penduduk yang tidak mencari pekerjaan karena merasa tidak mungkin mendapatkan pekerjaan, serta kelompok penduduk

During the period 2005–2010, Sakernas has been conducted in semester period, i.e. February (First Semester) and August (Second Semester). During 2011–2014, Sakernas is conducted on a quarterly basis ie: February (First Quarter), May (Second Quarter), August (Third Quarter), and November (Fourth Quarter). A Quarterly Sakernas is aimed to monitor the prompt indicators of Indonesian labour market which referred to The Key Indicators of the Labour Market (KILM) recommended by The International Labour Organization (ILO). Since 2015, the Sakernas has been conducted on biannual basis again, the first semester on February and the later semester on August.

Since Sakernas 2001, the concept of employment status and unemployment was revised. The employment status previously covered only 5 categories, but since 2001 two new categories of casual employee both in agriculture and non-agriculture sectors have been added. In addition, to adapt the ILO concept, the concept of unemployment was also extended. Unemployment covers population who were looking for work, population who were establishing a new business/firm/establishment, discouraged job seekers, and those who were not actively looking for work with the reason of already having job but not starting to work (future starter).

yang tidak aktif mencari pekerjaan dengan alasan sudah mempunyai pekerjaan, tetapi belum mulai bekerja.

Hasil Sakernas Semester disajikan sampai tingkat provinsi (jumlah sampel 75.000 rumah tangga). Sementara itu, Sakernas Semester II disajikan sampai tingkat kabupaten/kota dengan jumlah sampel sebesar 300.000 rumah tangga. Mulai Sakernas Agustus 2020, penghitungan indikator menggunakan penimbang hasil proyeksi penduduk Survei Penduduk Antar Sensus (SUPAS) 2015.

9. Penduduk usia kerja adalah penduduk yang berumur 15 tahun ke atas.
10. Angkatan kerja adalah penduduk usia kerja (15 tahun ke atas) yang bekerja, punya pekerjaan namun sementara tidak bekerja, dan pengangguran.
11. Bekerja adalah kegiatan ekonomi yang dilakukan oleh seseorang dengan maksud memperoleh atau membantu memperoleh pendapatan atau keuntungan dan lamanya bekerja paling sedikit 1 jam secara terus menerus dalam seminggu yang lalu (termasuk pekerja keluarga tanpa upah yang membantu dalam suatu usaha/kegiatan ekonomi).

The results of Sakernas for first semester were presented at provincial level (sample size 75,000 households), while for the second semester were presented up to regency/municipal level (sample size 300,000 households). Starting from Sakernas August 2020, the calculation of indicators uses a weighting of the population projection results of the Intercensal Population Survey (SUPAS) 2015.

9. *Working age population is persons of 15 years and over.*
10. *Labor force or economically active are persons of 15 years and over, who in the previous week were working, temporarily absent from work but having jobs, and unemployment.*
11. *Working is economic activity conducted by a person and intended to earn income by doing work or helping to do work at least one hour continuously during the reference week (including unpaid family worker/s for any economic activity).*

12. Jumlah jam kerja seluruhnya adalah jumlah jam kerja yang digunakan untuk bekerja (tidak termasuk jam kerja istirahat resmi dan jam kerja yang digunakan untuk hal-hal di luar pekerjaan).
 13. Lapangan usaha adalah bidang kegiatan dari pekerjaan/tempat bekerja di mana seseorang bekerja. Klasifikasi lapangan usaha mengikuti Klasifikasi Baku Lapangan Usaha Indonesia (KBLI) dalam 1 digit.
 14. Status pekerjaan adalah kedudukan seseorang dalam unit usaha/kegiatan dalam melakukan pekerjaan.
 15. Berusaha sendiri tanpa dibantu orang lain adalah bekerja atau berusaha dengan menanggung risiko secara ekonomis, yaitu tidak menggunakan pekerja dibayar maupun pekerja tak dibayar, termasuk yang sifat pekerjaannya memerlukan teknologi atau keahlian khusus.
 16. Berusaha dibantu buruh tidak tetap/buruh tidak dibayar adalah bekerja atau berusaha atas risiko sendiri, dan menggunakan buruh/pekerja tak dibayar dan atau buruh/pekerja tidak tetap.
 17. Berusaha dibantu buruh tetap/buruh dibayar adalah berusaha atas risiko sendiri dan mempekerjakan paling sedikit satu orang buruh/pekerja tetap yang
12. *Total working hours is the total hours spent by an employee to perform all jobs (excluding the time used for other activities which are not classified as work)*
 13. *Industry is field of a person's activity or establishment. The classification of industries follows the Indonesia Standard Industrial Classification (KBLI) in one digit.*
 14. *Employment status is the status of a person at his place of work or establishment where he was employed.*
 15. *Own-account worker is a person who works at his own risk without assisted by paid per mount worker or unpaid worker include technical job or skill job.*
 16. *Employer assisted by temporary workers/unpaid worker is a person who works at his own risk and assisted by temporary worker/unpaid worker.*
 17. *Employer assisted by permanent workers/paid workers is a person who does his business at her/his own risk at least one assisted by paid permanent worker.*

18. Buruh/karyawan/pegawai adalah seseorang yang bekerja pada orang lain atau instansi/kantor/perusahaan secara tetap dengan menerima upah/gaji baik berupa uang maupun barang.
- Buruh yang tidak mempunyai majikan tetap, tidak digolongkan sebagai buruh/karyawan, tetapi sebagai pekerja bebas. Seseorang dianggap memiliki majikan tetap jika memiliki 1 (satu) majikan (orang/ rumah tangga) yang sama dalam sebulan terakhir, khusus pada sektor bangunan batasannya tiga bulan. Apabila majikannya instansi/ lembaga, boleh lebih dari satu.
19. Pekerja bebas adalah seseorang yang bekerja pada orang lain/majikan/institusi yang tidak tetap (lebih dari 1 majikan dalam sebulan terakhir) di usaha pertanian baik berupa usaha rumah tangga maupun bukan usaha rumah tangga, ataupun di nonpertanian atas dasar balas jasa dengan menerima upah atau imbalan baik berupa uang maupun barang, dan baik dengan sistem pembayaran harian maupun borongan. Usaha pertanian meliputi: pertanian tanaman pangan, perkebunan, kehutanan, peternakan, perikanan dan perburuan, termasuk jasa pertanian. Usaha nonpertanian meliputi: usaha di sector pertambangan, sektor industri, sektor listrik, gas dan air, sektor konstruksi/bangunan, sektor perdagangan, sektor angkutan,
18. *Employee is a person who work permanently for other people or institution/office/ company and gains some money/cash or goods as wage/salary. Labor who have no permanent employer is not categorized as a laborer/ worker/employee but casual worker. A laborers in general is considered to have a permanent employer if he has the same employer during the past month, particularly for building construction sector is 3 months. If the employer is an institution, more than 1 (one) employer is allowed*
19. *Casual employee is a person who does not work permanently for other people/employer/institution (more than 1 employer during the last 1 month) in agricultural sector, either home industry or not home industry, or in non-agricultural sector based on remuneration paid with money or goods, and based on daily or contact payment system. Agricultural: industry covers food-based agricultural, plantation, forestry, breeding, fishery, including agricultural services. Non-agricultural: industry covers industries in mining, electricity, gas, water, building construction, trade, transportation, warehousing and communication, financial, insurance, property leasing and services industry, public services, social and individual services*

- pergudangan dan komunikasi, sektor keuangan, asuransi, usaha persewaan bangunan, tanah dan jasa perusahaan, sektor jasa kemasyarakatan, sosial dan perorangan.
20. Pekerja tak dibayar adalah seseorang yang bekerja membantu usaha untuk memperoleh penghasilan/keuntungan yang dilakukan oleh salah seorang anggota rumah tangga atau bukan anggota rumah tangga tanpa mendapat upah/gaji baik berupa uang maupun barang.
 21. Mulai tahun 2017, sumber utama data upah berasal dari hasil Sakernas Hal ini berbeda dengan tahun-tahun sebelumnya dimana sumber utama data upah berasal dari Survei Upah Buruh (SUB) yang berbasis perusahaan. Sakernas merupakan survei berbasis rumah tangga yang dilaksanakan secara semesteran pada bulan Februari dan Agustus di seluruh Indonesia
 22. Data yang ditampilkan adalah upah buruh untuk pekerja berstatus buruh (sebagai pendekatan untuk penghitungan upah/ gaji pekerja di sektor formal) dan pendapatan untuk pekerja nonburuh yang terdiri dari pekerja yang berstatus berusaha sendiri, pekerja bebas di pertanian, dan pekerja bebas di nonpertanian (sebagai pendekatan untuk penghitungan pendapatan/ penghasilan bersih pekerja di sektor informal).
20. *Unpaid worker is a person who intended to work without pay either with money or good, in an establishment run by other members of the family, relative or neighbor.*
 21. *Since in 2017, the main source of data on wages are from the Indonesian Labor Force Survey (Sakernas). This is different from the previous years where the main source of data on wages came from the Labour Wage Survey which is an establishment-based survey. Sakernas is household-based survey and conducted semi-annually in February and August throughout Indonesia.*
 22. *Data presented are the wage of employee (as an approach for wage/salary of employee in the formal sector) and income for own-account worker, casual employee in agriculture, and casual employee in non-agriculture (as an approach for income of employee in the informal sector).*

23. Pendapatan/penghasilan bersih sebulan adalah pendapatan/penghasilan/imbalan/balas jasa selama sebulan yang lalu, baik berupa uang maupun barang yang diterima oleh seseorang yang bekerja dengan status berusaha sendiri, pekerja bebas di pertanian, atau pekerja bebas di nonpertanian.
24. Upah/gaji bersih sebulan merupakan imbalan/balas jasa yang diterima selama sebulan yang lalu baik berupa uang maupun barang yang dibayarkan oleh perusahaan/kantor/majikan dari pekerjaan utama kepada buruh/karyawan/pegawai. Komponen upah/gaji mencakup gaji dan tunjangan, upah lembur, uang transpor dan uang makan.
23. *Net income per month is income during last month, in the form of money or goods received by someone who worked as own-account worker, casual employee in agriculture, or casual employee in non-agriculture.*
24. *Net wage/salary per month is wage received during last month, in the form of money or goods, paid by the company/agency/employer to the employee for the major work done. The components of wage include salary and benefits, overtime pay, transportation allowance and meal allowance.*

3.1 PENDUDUK / POPULATION

Tabel 3.1.1 Penduduk, Laju Pertumbuhan Penduduk, Distribusi Persentase Penduduk Kepadatan Penduduk, Rasio Jenis Kelamin Penduduk Menurut Kecamatan di Kabupaten Kepulauan Mentawai di Kabupaten Kepulauan Mentawai, 2021
Population, Population Growth Rate, Percentage Distribution of Population, Population Density, and Population Sex Ratio by Subdistrict in Kepulauan Mentawai Regency in Kepulauan Mentawai Regency, 2021

Kecamatan Subdistrict	Penduduk Population	Laju pertumbuhan penduduk ¹ Population growth rate ¹ (%)	Persentase Penduduk Percentage of Total Population (%)
(1)	(2)	(3)	(4)
1. Pagai Selatan	9 385	0,13	10,61
2. Sikakap	10 236	0,17	11,58
3. Pagai Utara	6 086	0,91	6,88
4. Sipora Selatan	9 903	0,93	11,20
5. Sipora Utara ²	12 228	2,17	13,83
6. Siberut Selatan	10 039	1,07	11,35
7. Siberut Barat Daya	7 126	0,96	8,06
8. Siberut Tengah	7 160	1,00	8,10
9. Siberut Utara	8 351	0,17	9,44
10. Siberut Barat	7 875	0,92	8,90
Kepulauan Mentawai	88 389	0,13	100,00

Bersambung ke halaman berikutnya/extended to the next page

Lanjutan kolom Tabel/column extension of Table 3.1.1

Kecamatan <i>Subdistrict</i>	Luas Wilayah (km ²) <i>Area (sq.km)</i>	Kepadatan Penduduk (jiwa per km ²) <i>Population density (persons per sq.km)</i>	Rasio Jenis Kelamin Penduduk <i>Population sex ratio</i>
(1)	(5)	(6)	(7)
1. Pagai Selatan	851,28	11,02	109,02
2. Sikakap	312,6	32,74	107,75
3. Pagai Utara	371,25	16,39	109,00
4. Sipora Selatan	348,33	28,42	106,23
5. Sipora Utara	272,40	44,88	106,00
6. Siberut Selatan	328,00	30,60	106,22
7. Siberut Barat Daya	1 013,83	7,02	110,21
8. Siberut Tengah	589,75	12,14	107,84
9. Siberut Utara	782,68	10,66	109,51
10. Siberut Barat	1 163,64	6,76	110,45
Kepulauan Mentawai	6 033,76	14,64	107,98

Catatan/Notes:

¹ Relatif terhadap jumlah penduduk tahun 2010/*relative to 2010 population*² Wilayah dengan tingkat migrasi relatif tinggi/*area with relatively high migration rate*Sumber/Source: BPS – Proyeksi Penduduk/*population projection*

Tabel 3.1.2 Jumlah Penduduk Menurut Kecamatan dan Jenis Kelamin di Kabupaten Kepulauan Mentawai, 2021
Population by Subdistrict and Gender in Kepulauan Mentawai Regency, 2021

Kecamatan Subdistrict	Jenis Kelamin Gender		
	Laki-laki Male	Perempuan Female	Jumlah Total
(1)	(2)	(3)	(4)
1. Pagai Selatan	4 895	4 490	9 385
2. Sikakap	5 309	4 927	10 236
3. Pagai Utara	3 174	2 912	6 086
4. Sipora Selatan	5 101	4 802	9 903
5. Sipora Utara ¹	6 292	5 936	12 228
6. Siberut Selatan	5 171	4 868	10 039
7. Siberut Barat Daya	3 736	3 390	7 126
8. Siberut Tengah	3 715	3 445	7 160
9. Siberut Utara	4 365	3 986	8 351
10. Siberut Barat	4 133	3 742	7 875
Kepulauan Mentawai	45 891	42 498	88 389

Catatan/Notes: ¹ wilayah dengan tingkat migrasi relatif tinggi/ area with relatively high migration rate
 Sumber/Source: BPS – Proyeksi Penduduk/population projection

Tabel 3.1.3 Jumlah Penduduk Menurut Kelompok Umur dan Jenis Kelamin di Kabupaten Kepulauan Mentawai, 2021
Population by Age Groups and Gender in Kepulauan Mentawai Regency, 2021

Kelompok Umur Age Groups	Jenis Kelamin Gender		
	Laki-laki Male	Perempuan Female	Jumlah Total
(1)	(2)	(3)	(4)
0-4	3 569	3 404	6 973
5-9	4 058	3 953	8 011
10-14	4 982	4 676	9 658
15-19	4 566	4 047	8 613
20-24	4 094	3 845	7 939
25-29	3 922	3 838	7 760
30-34	4 019	3 864	7 883
35-39	3 562	3 067	6 629
40-44	3 118	2 882	6 000
45-49	2 705	2 384	5 089
50-54	2 422	2 080	4 502
55-59	1 754	1 567	3 321
60-64	1 322	1 229	2 551
64-69	784	706	1 490
70-74	596	573	1 169
75+	418	383	801

Sumber/Source: BPS – Proyeksi Penduduk/population projection

Tabel 3.1.4 Jumlah Penduduk Menurut Kelompok Usia, Kecamatan dan Jenis Kelamin di Kabupaten Kepulauan Mentawai, 2021
Population by Age Groups, Subdistrict and Gender in Kepulauan Mentawai Regency, 2021

Kelompok Umur Age Groups	Pagai Selatan			Sikakap		
	Laki-laki Male	Perempuan Female	Jumlah Total	Laki-laki Male	Perempuan Female	Jumlah Total
(1)	(2)	(3)	(4)	(5)	(6)	(7)
0-4	613	664	1 277	629	680	1 309
5-9	592	562	1154	628	579	1 207
10-14	490	381	871	514	402	916
15-19	353	300	653	375	402	777
20-24	441	412	853	461	442	903
25-29	414	340	754	434	363	797
30-34	359	328	687	384	351	735
35-39	309	306	615	332	335	667
40-44	333	268	601	355	292	647
45-49	302	270	572	325	293	618
50-54	266	188	454	290	213	503
55-59	143	145	288	169	171	340
60-64	148	135	283	174	161	335
64-69	77	72	149	105	99	204
70-74	49	45	94	77	73	150
75+	37	33	70	66	62	128

Bersambung ke halaman berikutnya/extended to the next page

Lanjutan kolom Tabel/column extension of Table 3.1.4

Kelompok Umur Age Groups	Pagai Utara			Sipora Selatan		
	Laki-laki Male	Perempuan Female	Jumlah Total	Laki-laki Male	Perempuan Female	Jumlah Total
(1)	(8)	(9)	(10)	(11)	(12)	(13)
0-4	470	522	1 056	458	509	408
5-9	499	421	954	506	557	520
10-14	351	264	659	417	468	398
15-19	217	161	442	314	365	303
20-24	294	284	642	344	395	299
25-29	300	205	545	346	397	274
30-34	226	193	483	290	341	303
35-39	174	173	411	320	371	308
40-44	217	134	415	352	403	294
45-49	167	135	366	266	317	229
50-54	132	88	284	219	270	209
55-59	43	76	119	174	225	143
60-64	48	81	129	108	159	144
64-69	62	56	118	103	154	95
70-74	34	30	64	44	95	37
75+	23	6	29	29	80	17

Bersambung ke halaman berikutnya/extended to the next page

Lanjutan kolom Tabel/*column extension of Table 3.1.4*

Kelompok Umur <i>Age Groups</i>	Sipora Utara			Siberut Selatan		
	Laki-laki <i>Male</i>	Perempuan <i>Female</i>	Jumlah <i>Total</i>	Laki-laki <i>Male</i>	Perempuan <i>Female</i>	Jumlah <i>Total</i>
(1)	(14)	(15)	(16)	(17)	(18)	(19)
0-4	889	941	1 830	626	605	1 231
5-9	728	761	1 489	628	625	1 253
10-14	542	569	1111	655	619	1 274
15-19	506	683	1 189	589	558	1 147
20-24	639	665	1 304	430	401	831
25-29	713	751	1 464	330	355	685
30-34	654	618	1 272	337	344	681
35-39	460	409	869	324	308	632
40-44	307	256	563	329	286	615
45-49	209	203	412	240	240	480
50-54	116	165	281	217	181	398
55-59	98	58	156	161	140	301
60-64	73	53	126	193	131	324
64-69	60	17	77	81	28	109
70-74	40	10	50	29	23	52
75+	28	7	35	16	10	26

Bersambung ke halaman berikutnya/*extended to the next page*

Lanjutan kolom Tabel/column extension of Table 3.1.4

Kelompok Umur Age Groups	Siberut Barat Daya			Siberut Tengah		
	Laki-laki Male	Perempuan Female	Jumlah Total	Laki-laki Male	Perempuan Female	Jumlah Total
(1)	(20)	(21)	(22)	(23)	(24)	(25)
0-4	493	498	991	519	533	1 052
5-9	468	465	933	520	459	979
10-14	400	342	742	404	371	775
15-19	236	204	440	278	241	519
20-24	258	256	514	250	259	509
25-29	266	303	569	247	231	478
30-34	289	226	515	250	259	509
35-39	233	227	460	230	220	450
40-44	251	243	494	219	188	407
45-49	254	213	467	164	153	317
50-54	165	152	317	130	132	262
55-59	140	105	245	142	123	265
60-64	137	84	221	165	154	319
64-69	73	41	114	93	62	155
70-74	27	29	56	50	35	85
75+	24	24	48	41	38	79

Bersambung ke halaman berikutnya/extended to the next page

Lanjutan kolom Tabel/column extension of Table 3.1.4

Kelompok Umur Age Groups	Siberut Utara			Siberut Barat		
	Laki-laki Male	Perempuan Female	Jumlah Total	Laki-laki Male	Perempuan Female	Jumlah Total
(1)	(26)	(27)	(28)	(29)	(30)	(31)
0-4	562	523	1085	513	528	1 041
5-9	554	557	1111	511	470	981
10-14	482	404	886	459	393	852
15-19	377	314	691	300	265	565
20-24	350	340	690	306	292	598
25-29	301	274	575	288	293	581
30-34	331	320	651	310	292	602
35-39	289	288	577	262	248	510
40-44	322	230	552	290	216	506
45-49	215	182	397	204	155	359
50-54	175	149	324	148	156	304
55-59	127	156	283	132	121	253
60-64	149	156	305	172	150	322
64-69	72	60	132	88	84	172
70-74	31	25	56	65	56	121
75+	18	18	36	54	54	108

Sumber/Source: BPS – Proyeksi Penduduk/population projection

Tabel 3.1.5 Persentase Penduduk Menurut Kelompok Usia Sekolah dan Partisipasi Sekolah di Kabupaten Kepulauan Mentawai, 2021
Percentage of Population by Schooling Age Groups and Schooling Participation in Kepulauan Mentawai Regency, 2021

Kelompok Usia Sekolah <i>Schooling Age Groups</i>	Belum Pernah Sekolah <i>Never Participate Schooling</i>	Masih Bersekolah <i>Currently Schooling</i>	Tidak Bersekolah Lagi <i>Have Completed Schooling</i>	Jumlah <i>Total</i>
(1)	(2)	(4)	(5)	(6)
5-6	76,65	23,35	0,00	100,00
7-12	0,49	99,51	0,00	100,00
13-15	2,69	97,31	0,00	100,00
16-18	2,17	74,91	22,92	100,00
19-24	1,30	21,64	77,06	100,00
25+	7,63	1,00	91,37	100,00

Sumber/source: BPS – Survei Sosial Ekonomi Nasional 2021 / BPS - Statistics Indonesia – National Socio-Economic Survey, 2021

Tabel 3.1.6 Banyaknya Penduduk Usia 17 Tahun ke Atas yang Memiliki KTP Menurut Kecamatan di Kabupaten Kepulauan Mentawai, 2021
Number of Residents Aged at Least 17 Years Possessing Identification by Subdistrict in Kepulauan Mentawai Regency, 2021

Kecamatan Subdistrict	Penduduk Usia 17 Tahun ke Atas yang Memiliki KTP <i>Residents Aged at Least 17 Years Possessing Identification</i>	Penduduk Usia 17 Tahun ke Atas atau Telah Menikah <i>Residents Aged at Least 17 Years or Married</i>
(1)	(2)	(3)
1. Pagai Selatan	6 420	6 524
2. Sikakap	7 317	7 390
3. Pagai Utara	4 164	4 257
4. Sipora Selatan	7 294	7 402
5. Sipora Utara ²	8 042	8 214
6. Siberut Selatan	6 714	6 768
7. Siberut Barat Daya	4 427	4 516
8. Siberut Tengah	4 690	4 777
9. Siberut Utara	5 948	6 083
10. Siberut Barat	4 890	4 909
Kepulauan Mentawai	59 906	60 840

Sumber/source: Dinas Kependudukan dan Pencatatan Sipil Kabupaten Kepulauan Mentawai/ *Department of Population and Civil Registration of Kepulauan Mentawai Regency*

Tabel 3.1.7 Banyaknya Keluarga dan Pasangan Berakte Nikah Menurut Kecamatan di Kabupaten Kepulauan Mentawai, 2021
Number of Families and Couples Possessing Marriage Certificate by Subdistrict in Kepulauan Mentawai Regency, 2021

Kecamatan Subdistrict	Keluarga Families	Pasangan Berakte Nikah Couples Possessing Marriage Certificate
(1)	(2)	(3)
1. Pagai Selatan	2 847	1 064
2. Sikakap	3 103	1 425
3. Pagai Utara	1 826	704
4. Sipora Selatan	3 088	1 586
5. Sipora Utara ²	3 524	1 794
6. Siberut Selatan	2 761	1 207
7. Siberut Barat Daya	1 943	819
8. Siberut Tengah	1 957	700
9. Siberut Utara	2 500	855
10. Siberut Barat	2 009	603
Kepulauan Mentawai	25 558	10 757

Sumber/source: Dinas Kependudukan dan Pencatatan Sipil Kabupaten Kepulauan Mentawai/ Department of Population and Civil Registration of Kepulauan Mentawai Regency

3.2 KETENAGAKERJAAN / EMPLOYMENT

Tabel 3.2.1 Penduduk Berusia 15 Tahun ke Atas Menurut Jenis Kegiatan Selama Seminggu yang Lalu dan Jenis Kelamin di Kabupaten Kepulauan Mentawai, 2021
Population Aging 15 Years and Above by Type of Activity During the Previous Week and Gender in Kepulauan Mentawai Regency, 2021

Jenis Kegiatan <i>Type of Activity</i>	Jenis Kelamin <i>Gender</i>		
	Laki-laki <i>Male</i>	Perempuan <i>Female</i>	Jumlah <i>Total</i>
(1)	(2)	(3)	(4)
Angkatan Kerja <i>Economically active</i>	30 146	23 007	53 153
Bekerja / <i>working</i>	29 484	22 184	51 668
Pengangguran Terbuka <i>Unemployed</i>	662	823	1 485
Bukan Angkatan Kerja <i>Not economically active</i>	3 847	7 370	11 217
Bersekolah / <i>Schooling</i>	1 908	2 054	3 962
Mengurus Rumah Tangga <i>Housekeeping</i>	805	4 726	5 531
Lainnya / <i>others</i>	1 134	590	1 724
Jumlah / Total	33 993	30 377	64 370

Sumber/source: BPS – Survei Angkatan Kerja Nasional Agustus 2021 / BPS - Statistics Indonesia – National Labor Force Survey August, 2021

Tabel 3.2.2 Penduduk Berusia 15 Tahun ke Atas yang Termasuk Angkatan Kerja Menurut Pendidikan Tertinggi yang Ditamatkan dan Jenis Kegiatan Selama Seminggu yang Lalu di Kabupaten Kepulauan Mentawai, 2021
Population Aging 15 Years and Above and are Economically Active by Education Attainment and Type of Activity During the Previous Week in Kepulauan Mentawai Regency, 2021

Pendidikan Tertinggi yang Ditamatkan <i>Educational Attainment</i>	Angkatan Kerja <i>Economically active</i>		
	Bekerja <i>Working</i>	Pengangguran <i>Unemployed</i>	Jumlah <i>Total</i>
(1)	(2)	(3)	(4)
Tidak/belum pernah bersekolah atau tidak menamatkan SD <i>Never participate schooling or not completing primary education</i>	214	-	214
Sekolah dasar/ <i>Primary school</i>	15 038	231	15 269
SMP/MTs / <i>Lower secondary school</i>	8 474	53	8 527
SMA/SMK/MA <i>Upper secondary school</i>	6 305	69	6 374
Diploma I/II <i>1st or 2nd (lower) academy</i>	14 770	914	15 684
Diploma III / <i>3rd (higher) academy</i>	1 591	-	1 591
Diploma-IV/S1 <i>University undergraduate</i>	817	87	904
S-2/S-3 / <i>University postgraduate</i>	4 459	131	4 590
Jumlah / <i>Total</i>	51 668	1 485	53 153

Sumber/source: BPS – Survei Angkatan Kerja Nasional Agustus 2021 / *BPS - Statistics Indonesia – National Labor Force Survey August, 2021*

Tabel 3.2.3 Penduduk Berusia 15 Tahun ke Atas yang Bekerja Selama Seminggu yang Lalu Menurut Status Pekerjaan Utama dan Jenis Kelamin di Kabupaten Kepulauan Mentawai, 2021
Population Aging 15 Years or Above and Working During the Previous Week by Main Employment Status and Gender in Kepulauan Mentawai Regency, 2021

Status Pekerjaan Utama <i>Main Employment Status</i>	Laki-laki <i>Male</i>	Perempuan <i>Female</i>	Jumlah <i>Total</i>
(1)	(2)	(3)	(4)
Berusaha sendiri <i>Own account worker</i>	5 860	2 343	8 203
Berusaha dibantu buruh tidak tetap/buruh tidak dibayar <i>Employer assisted by temporary/unpaid worker</i>	11 192	5 095	16 287
Berusaha dibantu buruh tetap/dibayar <i>Employer assisted by permanent/paid worker</i>	110	190	300
Buruh/karyawan/pegawai <i>Employee</i>	5 683	4 635	10 318
Pekerja bebas di pertanian <i>Casual agricultural worker</i>	870	98	968
Pekerja bebas di non pertanian <i>Casual non agricultural worker</i>	873	183	1 056
Pekerja keluarga/tidak dibayar <i>Family worker/unpaid worker</i>	4 896	9 640	14 536
Jumlah / Total	29 484	22 184	51 668

Sumber/source: BPS – Survei Angkatan Kerja Nasional Agustus 2021 / BPS - Statistics Indonesia – National Labor Force Survey August, 2021

Tabel 3.2.4 Penduduk Berumur 15 Tahun ke Atas yang Bekerja Selama Seminggu yang Lalu Menurut Kelompok Umur dan Jenis Kelamin di Kabupaten Kepulauan Mentawai, 2021
Population Aging 15 Years or Above and Working During the Previous Week by Age Groups and Gender in Kepulauan Mentawai Regency, 2021

Kelompok Umur <i>Age Groups</i>	Laki-laki <i>Male</i>	Perempuan <i>Female</i>	Jumlah <i>Total</i>
(1)	(2)	(3)	(4)
15-19	870	422	1 293
20-24	2 907	1 215	4 122
25-29	3 296	1 724	5 020
30-34	4 523	3 447	7 971
35-39	4 259	3 738	7 996
40-44	3 971	2 053	6 024
45-49	2 192	1 910	4 102
50-59	2 307	1 688	3 995
55-59	1 303	1 009	2 312
60+	2 678	1 277	3 954

Sumber/source: BPS – Survei Sosial Ekonomi Nasional 2021 / BPS - Statistics Indonesia – National Socio-Economic Survey, 2021

Tabel 3.2.5 Penduduk Berumur 15 Tahun ke Atas yang Bekerja Selama Seminggu yang Lalu Menurut Lapangan Pekerjaan Utama dan Jenis Kelamin di Kabupaten Kepulauan Mentawai, 2021
Population Aging 15 Years or Above and Working During the Previous Week by Main Industry and Gender in Kepulauan Mentawai Regency, 2021

Lapangan Pekerjaan Utama <i>Main Industry</i>	Laki-laki <i>Male</i>	Perempuan <i>Female</i>	Jumlah <i>Total</i>
(1)	(2)	(3)	(4)
1	19 835	11 669	31 504
2	3 904	2 860	6 764
3	4 995	4 150	9 145

Catatan/Notes:

- 1 A. Pertanian, Kehutanan, dan Perikanan/ *Agriculture, Forestry, and Fishery*
 B. Pertambangan dan Pengalihan / *Mining and Quarrying*
- 2 C. Industri Pengolahan / *Manufacturing*
 D. Pengadaan Listrik dan Gas / *Electricity and Gas*
 E. Pengadaan Air, Pengelolaan Sampah, Limbah dan Daur Ulang / *Water Supply; Sewerage, Waste Management, and Remediation Activities*
 F. Konstruksi / *Construction*
 G. Perdagangan Besar dan Eceran; Reparasi Mobil dan Sepeda Motor / *Wholesale and Retail Trade; Repair of Motor Vehicles and Motorcycles*
 H. Transportasi dan Pergudangan / *Transportation And Storage*
 I. Penyediaan Akomodasi dan Makan Minum / *Accommodation, Food and Beverage Activities*
 J. Informasi dan Komunikasi / *Information and Communication*
- 3 K. Jasa Keuangan dan Asuransi / *Financial and Insurance Services*
 L. Real Estat / *Real Estate Activities*
 M, N. Jasa Perusahaan / *Company Services*
 O. Administrasi Pemerintahan, Pertahanan dan Jaminan Sosial Wajib / *Public Administration and Defence; Compulsory Social Security*
 P. Jasa Pendidikan / *Education*
 Q. Jasa Kesehatan dan Kegiatan Sosial / *Human Health and Social Work Services*
 R, S, T, U Jasa lainnya / *Other Services*

Sumber/source: BPS – Survei Sosial Ekonomi Nasional 2021 / *BPS - Statistics Indonesia – National Socio-Economic Survey, 2021*

Tabel 3.2.6 Rata-rata Pendapatan Bersih Sebulan Pekerja Informal Menurut Pendidikan Tertinggi yang Ditamatkan di Kabupaten Kepulauan Mentawai, 2021
Average Monthly Net Income of Informal Workers by the Latest Completed Education in Kepulauan Mentawai Regency, 2021

Pendidikan Tertinggi yang Ditamatkan <i>Latest Completed Education</i>	Penghasilan Bersih Sebulan <i>Monthly Net Income</i> (Rupiah)
(1)	(2)
Tidak pernah sekolah/belum tamat SD <i>Never Attended Schooling/Not Yet Completed Primary Schooling</i>	887 435
SD/MI <i>Primary School</i>	1 312 791
SMP/MTs <i>Lower Secondary School</i>	1 619 475
SMA ke Atas <i>Higher Secondary School</i>	1 136 507
Rata-rata total/Total average	1 175 308

Sumber/source: BPS – Survei Angkatan Kerja Nasional Agustus 2021 /BPS - Statistics Indonesia – National Work Force Survey August 2021

04

SOSIAL DAN KESEJAHTERAAN RAKYAT SOCIAL AND WELFARE

PERKEMBANGAN PANDEMI

Update on the pandemic

COVID-19

di Kabupaten Kepulauan Mentawai dalam dua tahun terakhir
in Kepulauan Mentawai within the recent two years



Sumber/source:

Dinas Kesehatan Kabupaten Kepulauan Mentawai
Health Agency of Kepulauan Mentawai Regency

UNSUR PENGAMATAN

What we've observed on people

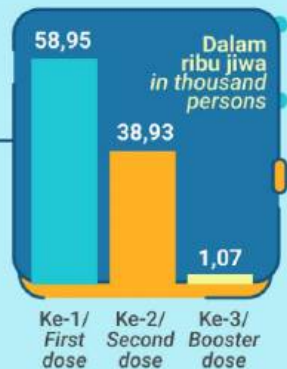
TRACING



MENINGGAL *Dead*



VAKSINASI *Vaccinated*



PENJELASAN TEKNIS

1. Tidak/belum pernah sekolah adalah mereka yang tidak pernah atau belum pernah terdaftar dan tidak pernah atau belum pernah aktif mengikuti pendidikan di suatu jenjang pendidikan formal. Termasuk juga yang tamat/belum tamat taman kanak-kanak tetapi tidak melanjutkan ke sekolah dasar.
2. Masih bersekolah adalah mereka yang terdaftar dan aktif mengikuti pendidikan formal dan nonformal (Paket A, B, atau C), baik pendidikan dasar, menengah maupun pendidikan tinggi. Bagi mahasiswa yang sedang cuti dianggap masih bersekolah.
3. Tidak bersekolah lagi adalah mereka yang pernah terdaftar dan aktif mengikuti pendidikan di suatu jenjang pendidikan formal dan nonformal (Paket A, B, atau C), tetapi pada saat pencacahan tidak lagi terdaftar dan tidak aktif mengikuti pendidikan.
4. Tamat sekolah adalah menyelesaikan pelajaran yang ditandai dengan lulus ujian akhir pada kelas atau tingkat terakhir suatu jenjang pendidikan di sekolah negeri maupun swasta dengan mendapatkan tanda tamat belajar/ijazah. Seseorang yang belum mengikuti pelajaran pada kelas tertinggi tetapi telah mengikuti ujian akhir dan lulus dianggap tamat sekolah.

TECHNICAL NOTES

1. *Not/never participating schooling means that someone never enroll at certain level of formal education, i.e primary, secondary, and tertiary education. Those who only complete kindergarten education is considered not/never participate schooling.*
2. *Currently participating schooling means that someone is currently enrolled at primary, secondary, or tertiary education, including non-formal education i.e package A, package B, or package C. College student who postpones his/her study is considered as attending school.*
3. *Complete schooling means that someone had enrolled and participated in certain level of formal or non-formal education in the past including package A, package B, or package C, but currently does not attend school anymore.*
4. *Completed particular level of education means that someone has completed particular level of education in private or public school and obtained graduation certificate/diploma. Someone who has never attended the highest grade but passed the final exam is considered as completed particular level of education.*

5. Dapat membaca dan menulis artinya dapat membaca dan menulis kata-kata/kalimat sederhana dengan suatu aksara tertentu.
 6. Jalur Pendidikan di Indonesia terdiri atas 1) pendidikan formal, 2) pendidikan nonformal, dan 3) pendidikan informal (Undang-Undang No. 20 Tahun 2013 tentang Sistem Pendidikan Nasional).
 7. Jenjang Pendidikan Formal terdiri atas pendidikan dasar, pendidikan menengah, dan pendidikan tinggi. Jenis pendidikan yang diajarkan mencakup pendidikan umum, kejuruan, akademik, profesi, vokasi, keagamaan, dan khusus.
5. *Literate means to be able to read and write at least a simple sentence in any letter of alphabets.*
 6. *Indonesian education phases consist of 1) a formal education, 2) non-formal education, and 3) informal education (Law No. 20 Year 2013 about The National Education System).*
 7. *Formal education levels consist of primary, secondary, and high education. Types of education provided include general, vocational, academic, professional, religious, and specific education.*

Pendidikan Dasar berbentuk Sekolah Dasar (SD) dan Madrasah Ibtidaiyah (MI) atau bentuk lain yang sederajat serta Sekolah Menengah Pertama (SMP) dan Madrasah Tsanawiyah (MTs), atau bentuk lain yang sederajat.

Pendidikan Menengah berbentuk Sekolah Menengah Atas (SMA), Madrasah Aliyah (MA), Sekolah Menengah Kejuruan (SMK), dan Madrasah Aliyah Kejuruan (MAK), atau bentuk lain yang sederajat.

Pendidikan Tinggi merupakan jenjang pendidikan setelah pendidikan menengah yang mencakup program pendidikan diploma, sarjana, magister, spesialis, dan doktor.

Primary education takes place in SD and MI or equivalent programs such as package A and SMP and MTs, or other equivalent programs such as package B.

Secondary education takes place in SMA, MA, SMK, and MAK, or other equivalent programs such as package C.

High education is an advanced education after secondary level which provides associate, bachelor, master, specialist, and doctoral degrees and held in college.

yang diselenggarakan oleh perguruan tinggi. Perguruan tinggi dapat berbentuk akademi, politeknik, sekolah tinggi, institut, atau universitas.

Colleges include academy, polytechnic, advanced school, institute, and university.

8. Rumah Sakit adalah tempat pemeriksaan dan perawatan kesehatan, biasanya berada di bawah pengawasan dokter/tenaga medis, yang melayani penderita yang sakit untuk berobat rawat jalan atau rawat inap.
 9. Rumah Sakit Bersalin adalah rumah sakit khusus untuk persalinan, dilengkapi pelayanan spesialis pemeriksaan kehamilan, persalinan, rawat inap dan rawat jalan ibu dan anak yang berada di bawah pengawasan dokter spesialis kandungan.
 10. Rumah Bersalin adalah sarana pelayanan kesehatan dengan izin sebagai rumah bersalin, dilengkapi pelayanan pemeriksaan kehamilan, persalinan serta pemeriksaan ibu dan anak yang berada di bawah pengawasan bidan senior.
 11. Poliklinik adalah sarana kesehatan yang dipakai untuk pelayanan berobat jalan, biasanya berada di bawah pengawasan dokter/tenaga medis.
 12. Puskesmas (Pusat Kesehatan Masyarakat) adalah Unit pelaksana teknis dinas kesehatan kabupaten/ kota yang mempunyai fungsi utama sebagai penyelenggara pelayanan kesehatan tingkat pertama.
8. *Hospital is a facility in which inpatient and outpatient are checked and receive medical services under doctor or medical specialist supervision.*
 9. *Maternity hospital is a special facility to treat childbirth and is equipped with specialist, pregnancy inspection, childbirth, inpatient and outpatient services under supervision of an obstetrician*
 10. *Maternity house is a health care facility with a license to provide maternity services and equipped with prenatal care, childbirth and examination of mothers and children under supervision of a senior midwife.*
 11. *Polyclinic is a health facility that provides outpatient services, usually under the control of doctor/medical personnel.*
 12. *Public Health Center (PHC) is technical implementation of health agency service that works as the first-level health service provider for local community.*

Wilayah kerja puskesmas maksimal adalah satu kecamatan dan untuk dapat menjangkau wilayah kerjanya, puskesmas mempunyai jaringan pelayanan yang meliputi Unit Puskesmas Pembantu (Pustu), Unit Puskesmas Keliling (Puskel), dan Unit bidan desa/komunitas (Peraturan Menteri Kesehatan RI No. 75 Tahun 2014 Tentang Pusat Kesehatan Masyarakat).

13. Apotek adalah suatu tempat tertentu yang digunakan untuk melakukan pekerjaan kefarmasian, dan penyaluran/ penjualan obat atau bahan farmasi dan perbekalan kesehatan lainnya kepada masyarakat yang dikelola oleh tenaga apoteker (Peraturan Menteri Kesehatan RI No. 1332 Tahun 2002 Tentang Perubahan Atas Peraturan Menteri Kesehatan RI No. 922/MENKES/PER/X/1993 Tentang Ketentuan dan Tata Cara Pemberian Izin Apotek).
14. Imunisasi adalah memasukkan kuman atau racun penyakit tertentu yang sudah dilemahkan (vaksin) ke dalam tubuh dengan cara disuntik atau diminum (diteteskan dalam mulut) dengan maksud agar terjadi kekebalan tubuh terhadap penyakit tersebut.
15. Keluhan kesehatan adalah keadaan seseorang yang mengalami gangguan kesehatan atau kejiwaan, baik karena penyakit akut, penyakit kronis, kecelakaan, kriminal, atau hal lain.

PHC operates in a scope of subdistrict and assisted by Public Health Sub-centers, Mobile Public Health Centers and Village Midwife Networking to reach especially remote communities (Regulation of the Minister of Health of Indonesia Number 75 Year 2014 about Public Health Center).

13. *Pharmacy is a specific place to conduct pharmaceutical works and distribution/sale of drugs/ pharmaceuticals and other medical supplies to public. A pharmacy is managed by a trained pharmacist (Regulation of the Minister of Health of Indonesia Number 1332 Year 2002 about the Changes of Regulation of the Minister of Health of Indonesia Number 922/MENKES/ PER/X/1993 about Pro-vision and Procedures for Administration of Licensed Pharmacies).*
14. *Immunization is putting enervated microbe of a certain disease into human body by injection or drinking (dropping into mouth) to make the body immune to such disease.*
15. *Health complaint is a condition where a person has health or mental problems because of acute or chronical illness, accidents, crimes, or other factors.*

16. BCG (*Bacillus Calmette Guerin*) merupakan vaksinasi untuk mencegah penyakit TBC, diberikan pada bayi baru lahir atau anak, dengan suntikan pada kulit pangkal lengan atas. Bekas suntikan kemudian akan membentuk tonjolan kecil jaringan parut pada kulit lengan atas. Suntikan BCG diberikan kepada anak sebanyak 1 kali.
17. DPT (*Difteri, Pertusis, Tetanus*) merupakan vaksin untuk mencegah penyakit Difteri, Pertusis, dan Tetanus yang diberikan pada bayi berumur 3 bulan ke atas, dengan suntikan pada paha, diulang 1 bulan dan 2 bulan kemudian, sehingga suntikan imunisasi DPT lengkap pada Sumatera Barat berjumlah 3 kali (kadang-kadang selang waktu antar suntikan bisa lebih dari 1 bulan).
18. Dukun Bermitra adalah anggota masyarakat (pada umumnya wanita) yang mendapat kepercayaan serta memiliki keterampilan dalam menolong persalinan secara tradisional dan memperoleh keterampilan tersebut secara turun temurun, belajar secara praktis atau dengan cara lain yang yang menjurus ke arah peningkatan keterampilan bidan serta melalui petugas kesehatan.
19. Badan Pusat Statistik (BPS) pertama kali melakukan penghitungan jumlah dan persentase penduduk miskin pada tahun 1984. Penghitungan jumlah dan persentase penduduk miskin mencakup periode 1976–1981.
16. BCG (*Bacillus Calmette Guerin*) is a vaccine that prevents TBC disease, given to newborns or children, by injection at skin base of upper arm. Injection shall leave a small bump of scar tissue on the skin of the upper arm. BCG injection is given to children for single time only.
17. DPT (*Diphtheria, Pertussis, Tetanus*) is a vaccine to prevent the diphtheria, pertussis, and tetanus diseases, given to infants aging at least 3 months, with a shot on the thigh, repeated one and two months later, so that the complete DPT immunization for toddler takes 3 times (in some occasion the time interval between injections could be more a month).
18. Traditional birth attendance is community members (generally women) who gained the confidence and skill in attending births traditionally and acquire the skills hereditarily, learning practical or in any other manner that leads toward the improvement of skills.
19. BPS-Statistics Indonesia measured poverty incidence for the first time in 1984. The measurement covered the period of 1976–1981.

Data dasar yang digunakan adalah Survei Sosial Ekonomi Nasional (Susenas) Modul Konsumsi. Sejak itu, setiap tiga tahun sekali BPS secara rutin mengeluarkan data jumlah dan persentase penduduk miskin yang disajikan menurut daerah perkotaan dan perdesaan.

Basic data used to measure poverty were obtained from the results of the National Socio-economic Survey (Susenas)–Consumption Module. Since then BPS-Statistics Indonesia routinely released the figures of poverty incidence once every three years which were presented by urban and rural areas.

20. Untuk mengukur kemiskinan, BPS menggunakan konsep kemampuan memenuhi kebutuhan dasar. Dengan pendekatan ini, kemiskinan dipandang sebagai ketidakmampuan dari sisi ekonomi untuk memenuhi kebutuhan dasar makanan dan bukan makanan yang diukur dari sisi pengeluaran. Metode yang digunakan adalah menghitung Garis Kemiskinan (GK), yang terdiri dari dua komponen yaitu Garis Kemiskinan Makanan (GKM) dan Garis Kemiskinan NonMakanan (GKNM). Penghitungan Garis Kemiskinan dilakukan secara terpisah untuk daerah perkotaan dan perdesaan.
 21. Penduduk miskin adalah penduduk yang memiliki rata-rata pengeluaran per kapita per bulan di bawah Garis Kemiskinan.
 22. Ukuran Kemiskinan
 - a. **Head Count Index** adalah persentase penduduk miskin yang berada di bawah Garis Kemiskinan (GK).
 - b. **Indeks Kedalaman Kemiskinan** merupakan ukuran rata-rata kesenjangan pengeluaran masing-masing
20. *To measure poverty, BPS-Statistics Indonesia has used the concept of basic needs approach. Therefore, poverty is viewed as economic inability to fulfill food and nonfood basic needs which are measured by consumption/expenditure. The method used is calculating poverty line, which consists of two components that are Food Poverty Line (FPL) and Non-Food Poverty Line (NFPL). The poverty line was calculated separately for urban and rural areas.*
 21. *A person whose expenditure per capita per month is below the poverty line is considered to be poor.*
 22. *Poverty Measures*
 - a. **Head Count Index (HCI- P_0)** simply measures the percentage of the population that is counted as poor, often denoted by P_0 .
 - b. **Poverty Gap Index- P_1** measures the extent to which individuals fall below the poverty line (the poverty gaps) as a proportion of the poverty line is wider.

penduduk miskin terhadap garis kemiskinan. Semakin tinggi nilai indeks, semakin jauh rata-rata pengeluaran penduduk dari garis kemiskinan.

- c. **Indeks Keparahan Kemiskinan** memberikan gambaran mengenai penyebaran pengeluaran di antara penduduk miskin. Semakin tinggi nilai indeks, semakin tinggi ketimpangan pengeluaran di antara penduduk miskin.

Foster-Greer-Thorbecke (1984) merumuskan suatu ukuran yang digunakan untuk mengukur tingkat kemiskinan sebagai berikut:

$$P_a = \frac{1}{n} \sum_{i=1}^q \left[\frac{z - y_i}{z} \right]^a$$

Dimana:

$a = 0, 1, 2$

$z =$ Garis kemiskinan

$y_i =$ Rata-rata pengeluaran perkapita sebulan penduduk yang berada di bawah garis kemiskinan ($i = 1, 2, \dots, q$), $y_i < z$

$q =$ Banyaknya penduduk yang berada di bawah garis kemiskinan

$n =$ Jumlah penduduk

Jika $a=0$, diperoleh *Head Count Index* (P_0), jika $a=1$ diperoleh indeks kedalaman kemiskinan (*Poverty Gap Index*- P_1) dan jika $a=2$ disebut indeks keparahan kemiskinan (*Poverty Severity Index*- P_2)

- c. **Poverty Severity Index- P_2** describes inequality among the poor. Higher value of the index shows that inequality among the poor is higher.

Foster-Greer-Thorbecke (1984) developed poverty measures expressed by:

$$P_a = \frac{1}{n} \sum_{i=1}^q \left[\frac{z - y_i}{z} \right]^a$$

where:

$a = 0, 1, 2$

$z =$ Poverty line

$y_i =$ Average expenditure per capita per month of the poor ($i = 1, 2, \dots, q$), $y_i < z$

$q =$ The number of the poor

$n =$ the total population

If $a = 0$, Head Count Index (P_0) is obtained, if $a = 1$ then Poverty Gap Index- P_1 is obtained, and if $a = 2$ Poverty Severity Index- P_2 is obtained.

23. Indeks Pembangunan Manusia (IPM) adalah ukuran ringkas rata-rata capaian/keberhasilan dimensi utama pembangunan manusia, yaitu: umur panjang dan hidup sehat, mempunyai pengetahuan, dan memiliki standar hidup yang layak.

24. Umur panjang dan hidup sehat digambarkan oleh angka harapan hidup saat lahir (e_0), yaitu jumlah tahun yang diharapkan dapat ditempuh oleh bayi yang baru lahir untuk hidup dengan asumsi bahwa pola angka kematian menurut umur pada saat kelahiran sama sepanjang usia bayi. Pengetahuan diukur melalui indikator rata-rata lama sekolah dan harapan lama sekolah. Rata-rata lama sekolah adalah rata-rata lamanya (tahun) penduduk usia 25 tahun ke atas dalam menjalani pendidikan formal. Harapan lama sekolah didefinisikan sebagai lamanya (tahun) sekolah yang diharapkan akan dirasakan oleh anak pada umur tertentu di masa mendatang. Standar hidup yang layak digambarkan oleh pengeluaran per kapita disesuaikan, yang ditentukan oleh nilai pengeluaran per kapita dan daya beli.

25. IPM adalah rata-rata geometrik dari indeks tiga dimensi:

$$IPM = (I_{keselamatan} \times I_{pendidikan} \times I_{pengeluaran})^{1/3}$$

23. *The Human Development Index (HDI) is a summary measure of average achievement in key dimensions of human development: a long and healthy life, being knowledgeable, and have a decent standard of living.*

24. *A long and healthy life is measured by life expectancy at birth (e_0) that is defined as the number of years a newborn infant could expect to live if prevailing patterns of age-specific mortality rates at the time of birth were to stay the same throughout the infant's life. Knowledge is measured by mean years of schooling and expected years of schooling. Mean years of schooling is the average number of years education received by people ages 25 and older in their lifetime based on education attainment levels of the population converted into years of schooling based on theoretical durations of each level of education attended. Then, expected years of schooling is defined as the number of years schooling that a child of school entrance age can expect to receive if prevailing patterns of age-specific enrolment rates were to stay the same throughout the child's life. Decent standard of living is measured by consumption per capita indicator that is calculated using consumption per capita and purchasing power parity.*

25. *The HDI is the geometric mean of the three-dimensional indices:*

$$HDI = (I_{health} \times I_{education} \times I_{income})^{1/3}$$

4.1 PENDIDIKAN / EDUCATION

Tabel 4.1.1 Banyaknya Sekolah, Guru, dan Murid Taman Kanak-kanak (TK) di Bawah Kementerian Pendidikan dan Kebudayaan Menurut Kecamatan di Kabupaten Kepulauan Mentawai, 2020/2021 dan 2021/2022
Number of Kindergarten Schools, Teachers, and Pupils Under the Ministry of Education and Culture by Subdistrict in Kepulauan Mentawai Regency, 2020/2021 and 2021/2022

Kecamatan Subdistrict	Sekolah Schools					
	Negeri State		Swasta Private		Jumlah Total	
	2020/ 2021	2021/ 2022	2020/ 2021	2021/ 2022	2020/ 2021	2021/ 2022
(1)	(2)	(3)	(4)	(5)	(6)	(7)
1. Pagai Selatan	-	-	-	-	-	-
2. Sikakap	-	-	5	11	5	11
3. Pagai Utara	-	-	4	2	4	2
4. Sipora Selatan	-	-	11	12	11	12
5. Sipora Utara	-	-	9	10	9	10
6. Siberut Selatan	-	-	8	9	8	9
7. Siberut Barat Daya	-	-	1	4	1	4
8. Siberut Tengah	-	-	9	8	9	8
9. Siberut Utara	-	-	8	8	8	8
10. Siberut Barat	-	-	1	2	1	2
Kepulauan Mentawai	-	-	56	66	56	66

Bersambung ke halaman berikutnya/extended to the next page

Lanjutan kolom Tabel/Column extension of Table 4.1.1

Kecamatan Subdistrict	Guru ¹ Teachers ¹					
	Negeri State		Swasta Private		Jumlah Total	
	2020/ 2021	2021/ 2022	2020/ 2021	2021/ 2022	2020/ 2021	2021/ 2022
(1)	(8)	(9)	(10)	(11)	(12)	(13)
1. Pagai Selatan	-	-	-	-	-	-
2. Sikakap	-	-	12	25	12	25
3. Pagai Utara	-	-	13	6	13	6
4. Sipora Selatan	-	-	29	33	29	33
5. Sipora Utara	-	-	30	28	30	28
6. Siberut Selatan	-	-	18	28	18	28
7. Siberut Barat Daya	-	-	3	13	3	13
8. Siberut Tengah	-	-	26	26	26	26
9. Siberut Utara	-	-	28	27	28	27
10. Siberut Barat	-	-	2	5	2	5
Kepulauan Mentawai	-	-	161	191	161	191

Bersambung ke halaman berikutnya/extended to the next page

Lanjutan kolom Tabel/*Column extension of Table 4.1.1*

Kecamatan <i>Subdistrict</i>	Murid <i>Pupils</i>					
	Negeri <i>State</i>		Swasta <i>Private</i>		Jumlah <i>Total</i>	
	2020/ 2021	2021/ 2022	2020/ 2021	2021/ 2022	2020/ 2021	2021/ 2022
(1)	(14)	(15)	(16)	(17)	(18)	(19)
1. Pagai Selatan	-	-	-	-	-	-
2. Sikakap	-	-	104	160	104	160
3. Pagai Utara	-	-	104	30	104	30
4. Sipora Selatan	-	-	220	190	220	190
5. Sipora Utara	-	-	322	293	322	293
6. Siberut Selatan	-	-	305	282	305	282
7. Siberut Barat Daya	-	-	13	213	13	213
8. Siberut Tengah	-	-	315	213	315	213
9. Siberut Utara	-	-	218	208	218	208
10. Siberut Barat	-	-	19	47	19	47
Kepulauan Mentawai	-	-	1 620	1 636	1 620	1 636

Catatan/Note:
Sumber/Source:

¹ Jumlah guru termasuk kepala sekolah/*The number of teachers includes headmaster*
Kementerian Pendidikan, Kebudayaan, Riset, dan Teknologi, Sistem Data Pokok Pendidikan, data semester ganjil 2021/ *Ministry of Education, Culture, Research, and Technology, Basic Education Data System, odd semester 2021*

Tabel 4.1.2 Banyaknya Sekolah, Guru, dan Murid Raudhatul Athfal (RA) di Bawah Kementerian Agama Menurut Kecamatan di Kabupaten Kepulauan Mentawai, 2020/2021 dan 2021/2022
Number of Raudhatul Athfal (Islamic Kindergarten) Schools, Teachers, and Pupils Under the Ministry of Religious Affairs by Subdistrict in Kepulauan Mentawai Regency, 2020/2021 and 2021/2022

Kecamatan Subdistrict	Sekolah Schools					
	Negeri State		Swasta Private		Jumlah Total	
	2020/ 2021	2021/ 2022	2020/ 2021	2021/ 2022	2020/ 2021	2021/ 2022
(1)	(2)	(3)	(4)	(5)	(6)	(7)
1. Pagai Selatan	-	-	-	-	-	-
2. Sikakap	-	-	1	1	1	1
3. Pagai Utara	-	-	1	1	1	1
4. Sipora Selatan	-	-	2	2	2	2
5. Sipora Utara	-	-	8	8	8	8
6. Siberut Selatan	-	-	2	1	2	1
7. Siberut Barat Daya	-	-	1	1	1	1
8. Siberut Tengah	-	-	-	-	-	-
9. Siberut Utara	-	-	-	-	-	-
10. Siberut Barat	-	-	-	-	-	-
Kepulauan Mentawai	-	-	15	14	15	14

Bersambung ke halaman berikutnya/extended to the next page

Lanjutan kolom Tabel/*Column extension of Table 4.1.2*

Kecamatan Subdistrict	Guru ¹ Teachers ¹					
	Negeri State		Swasta Private		Jumlah Total	
	2020/ 2021	2021/ 2022	2020/ 2021	2021/ 2022	2020/ 2021	2021/ 2022
(1)	(8)	(9)	(10)	(11)	(12)	(13)
1. Pagai Selatan	-	-	-	-	-	-
2. Sikakap	-	-	3	4	3	4
3. Pagai Utara	-	-	3	3	3	3
4. Sipora Selatan	-	-	4	6	4	6
5. Sipora Utara	-	-	28	31	28	31
6. Siberut Selatan	-	-	6	4	6	4
7. Siberut Barat Daya	-	-	2	2	2	2
8. Siberut Tengah	-	-	-	-	-	-
9. Siberut Utara	-	-	-	-	-	-
10. Siberut Barat	-	-	-	-	-	-
Kepulauan Mentawai	-	-	46	50	46	50

Bersambung ke halaman berikutnya/*extended to the next page*

Lanjutan kolom Tabel/Column extension of Table 4.1.2

Kecamatan Subdistrict	Murid Pupils					
	Negeri State		Swasta Private		Jumlah Total	
	2020/ 2021	2021/ 2022	2020/ 2021	2021/ 2022	2020/ 2021	2021/ 2022
(1)	(14)	(15)	(16)	(17)	(18)	(19)
1. Pagai Selatan	-	-	-	-	-	-
2. Sikakap	-	-	44	16	44	16
3. Pagai Utara	-	-	30	24	30	24
4. Sipora Selatan	-	-	29	29	29	29
5. Sipora Utara	-	-	245	195	245	195
6. Siberut Selatan	-	-	100	29	100	29
7. Siberut Barat Daya	-	-	20	17	20	17
8. Siberut Tengah	-	-	-	-	-	-
9. Siberut Utara	-	-	-	-	-	-
10. Siberut Barat	-	-	-	-	-	-
Kepulauan Mentawai	-	-	468	310	468	310

Catatan/Note: ¹ Jumlah guru termasuk kepala sekolah/The number of teachers includes headmaster
 Sumber/Source: Kementerian Agama, EMIS, Data Semester Ganjil/ Ministry of Religious Affairs, EMIS, Odd Semester Data

Tabel 4.1.3 Banyaknya Sekolah, Guru, dan Murid Sekolah Dasar (SD) di Bawah Kementerian Pendidikan dan Kebudayaan Menurut Kecamatan di Kabupaten Kepulauan Mentawai, 2020/2021 dan 2021/2022
Number of Primary Schools, Teachers, and Pupils Under the Ministry of Education and Culture by Subdistrict in Kepulauan Mentawai Regency, 2020/2021 and 2021/2022

Kecamatan <i>Subdistrict</i>	Sekolah <i>Schools</i>					
	Negeri <i>State</i>		Swasta <i>Private</i>		Jumlah <i>Total</i>	
	2020/ 2021	2021/ 2022	2020/ 2021	2021/ 2022	2020/ 2021	2021/ 2022
(1)	(2)	(3)	(4)	(5)	(6)	(7)
1. Pagai Selatan	20	20	-	-	20	20
2. Sikakap	12	12	1	1	13	13
3. Pagai Utara	11	11	-	-	11	11
4. Sipora Selatan	14	14	1	1	15	15
5. Sipora Utara	13	13	2	2	15	15
6. Siberut Selatan	10	10	2	2	12	12
7. Siberut Barat Daya	12	12	-	-	12	12
8. Siberut Tengah	8	8	-	-	8	8
9. Siberut Utara	12	12	1	1	13	13
10. Siberut Barat	15	15	-	-	15	15
Kepulauan Mentawai	127	127	7	7	134	134

Bersambung ke halaman berikutnya/*extended to the next page*

Lanjutan kolom Tabel/Column extension of Table 4.1.3

Kecamatan Subdistrict	Guru ¹ Teachers ¹					
	Negeri State		Swasta Private		Jumlah Total	
	2020/ 2021	2021/ 2022	2020/ 2021	2021/ 2022	2020/ 2021	2021/ 2022
(1)	(8)	(9)	(10)	(11)	(12)	(13)
1. Pagai Selatan	177	195	-	-	177	195
2. Sikakap	153	145	15	16	168	161
3. Pagai Utara	111	123	-	-	111	123
4. Sipora Selatan	161	155	7	7	168	162
5. Sipora Utara	157	146	19	17	176	163
6. Siberut Selatan	132	121	20	19	152	140
7. Siberut Barat Daya	96	117	-	-	96	117
8. Siberut Tengah	97	93	-	-	97	93
9. Siberut Utara	133	130	14	9	147	139
10. Siberut Barat	120	134	-	-	120	134
Kepulauan Mentawai	1 337	1 359	75	68	1 412	1 427

Bersambung ke halaman berikutnya/extended to the next page

Lanjutan kolom Tabel/*Column extension of Table 4.1.3*

Kecamatan <i>Subdistrict</i>	Murid <i>Pupils</i>					
	Negeri <i>State</i>		Swasta <i>Private</i>		Jumlah <i>Total</i>	
	2020/ 2021	2021/ 2022	2020/ 2021	2021/ 2022	2020/ 2021	2021/ 2022
(1)	(14)	(15)	(16)	(17)	(18)	(19)
1. Pagai Selatan	1 330	1 297	-	-	1 330	1 297
2. Sikakap	1 236	1 132	170	174	1 406	1 306
3. Pagai Utara	895	875	-	-	895	875
4. Sipora Selatan	950	895	135	111	1 085	1 006
5. Sipora Utara	1 451	1 371	337	342	1 788	1 713
6. Siberut Selatan	1 423	1 346	238	214	1 661	1 560
7. Siberut Barat Daya	1 320	1 297	-	-	1 320	1 297
8. Siberut Tengah	1 253	1 165	-	-	1 253	1 165
9. Siberut Utara	925	817	264	270	1 189	1 087
10. Siberut Barat	1 516	1 441	-	-	1 516	1 441
Kepulauan Mentawai	12 299	11 636	1 144	1 111	13 443	12 747

Catatan/*Note:*¹ Jumlah guru termasuk kepala sekolah / *The Total of teachers includes headmaster*Sumber/*Source:*Kementerian Pendidikan, Kebudayaan, Riset, dan Teknologi, Sistem Data Pokok Pendidikan, data semester ganjil 2021/ *Ministry of Education, Culture, Research, and Technology, Basic Education Data System, odd semester 2021*

Tabel 4.1.4 Banyaknya Sekolah, Guru, dan Murid Madrasah Ibtidaiyah (MI) di Bawah Kementerian Agama Menurut Kecamatan di Kabupaten Kepulauan Mentawai, 2020/2021 dan 2021/2022
Number of Madrasah Ibtidaiyah/Islamic Primary Schools, Teachers, and Pupils Under the Ministry of Religious Affairs by Subdistrict in Kepulauan Mentawai Regency, 2020/2021 and 2021/2022

Kecamatan Subdistrict	Sekolah Schools					
	Negeri State		Swasta Private		Jumlah Total	
	2020/ 2021	2021/ 2022	2020/ 2021	2021/ 2022	2020/ 2021	2021/ 2022
(1)	(2)	(3)	(4)	(5)	(6)	(7)
1. Pagai Selatan	-	-	-	-	-	-
2. Sikakap	-	-	1	1	1	1
3. Pagai Utara	-	-	-	-	-	-
4. Sipora Selatan	-	-	-	-	-	-
5. Sipora Utara	-	-	-	-	-	-
6. Siberut Selatan	-	-	-	-	-	-
7. Siberut Barat Daya	-	-	-	-	-	-
8. Siberut Tengah	-	-	-	-	-	-
9. Siberut Utara	-	-	-	-	-	-
10. Siberut Barat	-	-	-	-	-	-
Kepulauan Mentawai	-	-	1	1	1	1

Bersambung ke halaman berikutnya/extended to the next page

Lanjutan kolom Tabel/*Column extension of Table 4.1.4*

Kecamatan <i>Subdistrict</i>	Guru ¹ <i>Teachers¹</i>					
	Negeri <i>State</i>		Swasta <i>Private</i>		Jumlah <i>Total</i>	
	2020/ 2021	2021/ 2022	2020/ 2021	2021/ 2022	2020/ 2021	2021/ 2022
(1)	(8)	(9)	(10)	(11)	(12)	(13)
1. Pagai Selatan	-	-	-	-	-	-
2. Sikakap	-	-	10	13	10	13
3. Pagai Utara	-	-	-	-	-	-
4. Sipora Selatan	-	-	-	-	-	-
5. Sipora Utara	-	-	-	-	-	-
6. Siberut Selatan	-	-	-	-	-	-
7. Siberut Barat Daya	-	-	-	-	-	-
8. Siberut Tengah	-	-	-	-	-	-
9. Siberut Utara	-	-	-	-	-	-
10. Siberut Barat	-	-	-	-	-	-
Kepulauan Mentawai	-	-	10	13	10	13

Bersambung ke halaman berikutnya/*extended to the next page*

Lanjutan kolom Tabel/Column extension of Table 4.1.4

Kecamatan Subdistrict	Murid Pupils					
	Negeri State		Swasta Private		Jumlah Total	
	2020/ 2021	2021/ 2022	2020/ 2021	2021/ 2022	2020/ 2021	2021/ 2022
(1)	(14)	(15)	(16)	(17)	(18)	(19)
1. Pagai Selatan	-	-	-	-	-	-
2. Sikakap	-	-	116	113	116	113
3. Pagai Utara	-	-	-	-	-	-
4. Sipora Selatan	-	-	-	-	-	-
5. Sipora Utara	-	-	-	-	-	-
6. Siberut Selatan	-	-	-	-	-	-
7. Siberut Barat Daya	-	-	-	-	-	-
8. Siberut Tengah	-	-	-	-	-	-
9. Siberut Utara	-	-	-	-	-	-
10. Siberut Barat	-	-	-	-	-	-
Kepulauan Mentawai	-	-	116	113	116	113

Catatan/Note: ¹ Jumlah guru termasuk kepala sekolah/The number of teachers includes headmaster

Sumber/Source: Kementerian Agama, EMIS, Data Semester Ganjil/ Ministry of Religious Affairs, EMIS, Odd Semester Data

Tabel 4.1.5 Banyaknya Sekolah, Guru, dan Murid Sekolah Menengah Pertama (SMP) di Bawah Kementerian Pendidikan dan Kebudayaan Menurut Kecamatan di Kabupaten Kepulauan Mentawai, 2020/2021 dan 2021/2022
Number of Lower Secondary Schools, Teachers, and Pupils Under the Ministry of Education and Culture by Subdistrict in Kepulauan Mentawai Regency, 2020/2021 and 2021/2022

Kecamatan Subdistrict	Sekolah Schools					
	Negeri State		Swasta Private		Jumlah Total	
	2020/ 2021	2021/ 2022	2020/ 2021	2021/ 2022	2020/ 2021	2021/ 2022
(1)	(2)	(3)	(4)	(5)	(6)	(7)
1. Pagai Selatan	4	4	-	-	4	4
2. Sikakap	3	3	2	2	5	5
3. Pagai Utara	1	1	-	-	1	1
4. Sipora Selatan	2	2	-	-	2	2
5. Sipora Utara	2	2	3	3	5	5
6. Siberut Selatan	2	2	2	2	4	4
7. Siberut Barat Daya	2	2	-	-	2	2
8. Siberut Tengah	2	2	-	-	2	2
9. Siberut Utara	4	4	-	-	4	4
10. Siberut Barat	3	3	-	-	3	3
Kepulauan Mentawai	25	25	7	7	32	32

Bersambung ke halaman berikutnya/extended to the next page

Lanjutan kolom Tabel/Column extension of Table 4.1.5

Kecamatan Subdistrict	Guru ¹ Teachers ¹					
	Negeri State		Swasta Private		Jumlah Total	
	2020/ 2021	2021/ 2022	2020/ 2021	2021/ 2022	2020/ 2021	2021/ 2022
(1)	(8)	(9)	(10)	(11)	(12)	(13)
1. Pagai Selatan	58	56	-	-	58	56
2. Sikakap	67	65	13	19	80	84
3. Pagai Utara	18	16	-	-	18	16
4. Sipora Selatan	43	40	-	-	43	40
5. Sipora Utara	57	53	26	23	83	76
6. Siberut Selatan	49	49	27	25	76	74
7. Siberut Barat Daya	29	30	-	-	29	30
8. Siberut Tengah	41	41	-	-	41	41
9. Siberut Utara	63	71	-	-	63	71
10. Siberut Barat	38	44	-	-	38	44
Kepulauan Mentawai	463	465	66	67	529	532

Bersambung ke halaman berikutnya/extended to the next page

Lanjutan kolom Tabel/*Column extension of Table 4.1.5*

Kecamatan <i>Subdistrict</i>	Murid <i>Pupils</i>					
	Negeri <i>State</i>		Swasta <i>Private</i>		Jumlah <i>Total</i>	
	2020/ 2021	2021/ 2022	2020/ 2021	2021/ 2022	2020/ 2021	2021/ 2022
(1)	(14)	(15)	(16)	(17)	(18)	(19)
1. Pagai Selatan	435	427	-	-	435	427
2. Sikakap	919	970	65	68	984	1 038
3. Pagai Utara	207	199	-	-	207	199
4. Sipora Selatan	527	480	-	-	527	480
5. Sipora Utara	528	517	183	156	711	673
6. Siberut Selatan	558	588	412	362	970	950
7. Siberut Barat Daya	267	317	-	-	267	317
8. Siberut Tengah	405	428	-	-	405	428
9. Siberut Utara	630	646	-	-	630	646
10. Siberut Barat	402	370	-	-	402	370
Kepulauan Mentawai	4 878	4 942	660	586	5 538	5 528

Catatan/*Note*: ¹ Jumlah guru termasuk kepala sekolah/*The number of teachers includes headmaster*
 Sumber/*Source*: Kementerian Pendidikan, Kebudayaan, Riset, dan Teknologi, Sistem Data Pokok Pendidikan, data semester ganjil 2021/ *Ministry of Education, Culture, Research, and Technology, Basic Education Data System, odd semester 2021*

Tabel 4.1.6 Banyaknya Sekolah, Guru, dan Murid Madrasah Tsanawiyah (MTs) di Bawah Kementerian Agama Menurut Kecamatan di Kabupaten Kepulauan Mentawai, 2020/2021 dan 2021/2022
Number of Madrasah Tsanawiyah/Islamic Lower Secondary Schools, Teachers, and Pupils Under the Ministry of Religious Affairs by Subdistrict in Kepulauan Mentawai Regency, 2020/2021 and 2021/2022

Kecamatan Subdistrict	Sekolah Schools					
	Negeri State		Swasta Private		Jumlah Total	
	2020/ 2021	2021/ 2022	2020/ 2021	2021/ 2022	2020/ 2021	2021/ 2022
(1)	(2)	(3)	(4)	(5)	(6)	(7)
1. Pagai Selatan	-	-	-	-	-	-
2. Sikakap	1	1	-	-	1	1
3. Pagai Utara	-	-	1	1	1	1
4. Sipora Selatan	-	-	-	-	-	-
5. Sipora Utara	1	1	-	-	1	1
6. Siberut Selatan	-	-	1	1	1	1
7. Siberut Barat Daya	-	-	-	-	-	-
8. Siberut Tengah	-	-	-	-	-	-
9. Siberut Utara	-	-	1	1	1	1
10. Siberut Barat	-	-	-	-	-	-
Kepulauan Mentawai	2	2	3	3	5	5

Bersambung ke halaman berikutnya/extended to the next page

Lanjutan kolom Tabel/*Column extension of Table 4.1.6*

Kecamatan Subdistrict	Guru ¹ Teachers ¹					
	Negeri State		Swasta Private		Jumlah Total	
	2020/ 2021	2021/ 2022	2020/ 2021	2021/ 2022	2020/ 2021	2021/ 2022
(1)	(8)	(9)	(10)	(11)	(12)	(13)
1. Pagai Selatan	-	-	-	-	-	-
2. Sikakap	18	20	-	-	18	20
3. Pagai Utara	-	-	6	11	6	11
4. Sipora Selatan	-	-	-	-	-	-
5. Sipora Utara	18	27	-	-	18	27
6. Siberut Selatan	-	-	10	13	10	13
7. Siberut Barat Daya	-	-	-	-	-	-
8. Siberut Tengah	-	-	-	-	-	-
9. Siberut Utara	-	-	13	17	13	17
10. Siberut Barat	-	-	-	-	-	-
Kepulauan Mentawai	36	47	29	41	65	88

Bersambung ke halaman berikutnya/*extended to the next page*

Lanjutan kolom Tabel/Column extension of Table 4.1.6

Kecamatan Subdistrict	Murid Pupils					
	Negeri State		Swasta Private		Jumlah Total	
	2020/ 2021	2021/ 2022	2020/ 2021	2021/ 2022	2020/ 2021	2021/ 2022
(1)	(14)	(15)	(16)	(17)	(18)	(19)
1. Pagai Selatan	-	-	-	-	-	-
2. Sikakap	143	151	-	-	143	151
3. Pagai Utara	-	-	27	12	27	12
4. Sipora Selatan	-	-	-	-	-	-
5. Sipora Utara	216	233	-	-	216	233
6. Siberut Selatan	-	-	62	101	62	101
7. Siberut Barat Daya	-	-	-	-	-	-
8. Siberut Tengah	-	-	-	-	-	-
9. Siberut Utara	-	-	65	69	65	69
10. Siberut Barat	-	-	-	-	-	-
Kepulauan Mentawai	359	384	154	182	513	566

Catatan/Note: ¹ Jumlah guru termasuk kepala sekolah/The number of teachers includes headmaster

Sumber/Source: Kementerian Agama, EMIS, Data Semester Ganjil/ Ministry of Religious Affairs, EMIS, Odd Semester Data

Tabel 4.1.7 Banyaknya Sekolah, Guru, dan Murid Sekolah Menengah Atas (SMA) di Bawah Kementerian Pendidikan dan Kebudayaan Menurut Kecamatan di Kabupaten Kepulauan Mentawai, 2020/2021 dan 2021/2022
Number of Upper Secondary Schools, Teachers, and Pupils Under the Ministry of Education and Culture by Subdistrict in Kepulauan Mentawai Regency, 2020/2021 and 2021/2022

Kecamatan Subdistrict	Sekolah Schools					
	Negeri State		Swasta Private		Jumlah Total	
	2020/ 2021	2021/ 2022	2020/ 2021	2021/ 2022	2020/ 2021	2021/ 2022
(1)	(2)	(3)	(4)	(5)	(6)	(7)
1. Pagai Selatan	1	1	-	-	1	1
2. Sikakap	2	2	-	-	2	2
3. Pagai Utara	1	1	-	-	1	1
4. Sipora Selatan	1	1	-	-	1	1
5. Sipora Utara	1	1	1	1	2	2
6. Siberut Selatan	1	1	1	1	2	2
7. Siberut Barat Daya	1	1	-	-	1	1
8. Siberut Tengah	1	1	-	-	1	1
9. Siberut Utara	1	1	-	-	1	1
10. Siberut Barat	1	1	-	-	1	1
Kepulauan Mentawai	11	11	2	2	13	13

Bersambung ke halaman berikutnya/extended to the next page

Lanjutan kolom Tabel/Column extension of Table 4.1.7

Kecamatan Subdistrict	Guru ¹ Teachers ¹					
	Negeri State		Swasta Private		Jumlah Total	
	2020/ 2021	2021/ 2022	2020/ 2021	2021/ 2022	2020/ 2021	2021/ 2022
(1)	(8)	(9)	(10)	(11)	(12)	(13)
1. Pagai Selatan	21	20	-	-	21	20
2. Sikakap	55	58	-	-	55	58
3. Pagai Utara	23	22	-	-	23	22
4. Sipora Selatan	31	31	-	-	31	31
5. Sipora Utara	45	44	15	13	60	57
6. Siberut Selatan	45	45	12	9	57	54
7. Siberut Barat Daya	25	16	-	-	25	16
8. Siberut Tengah	23	21	-	-	23	21
9. Siberut Utara	33	34	-	-	33	34
10. Siberut Barat	21	17	-	-	21	17
Kepulauan Mentawai	322	308	27	22	349	330

Bersambung ke halaman berikutnya/extended to the next page

Lanjutan kolom Tabel/Column extension of Table 4.1.7

Kecamatan Subdistrict	Murid Pupils					
	Negeri State		Swasta Private		Jumlah Total	
	2020/ 2021	2021/ 2022	2020/ 2021	2021/ 2022	2020/ 2021	2021/ 2022
(1)	(14)	(15)	(16)	(17)	(18)	(19)
1. Pagai Selatan	176	200	-	-	176	200
2. Sikakap	749	777	-	-	749	777
3. Pagai Utara	150	157	-	-	150	157
4. Sipora Selatan	425	377	-	-	425	377
5. Sipora Utara	668	691	199	189	867	880
6. Siberut Selatan	751	690	107	88	858	778
7. Siberut Barat Daya	116	125	-	-	116	125
8. Siberut Tengah	227	218	-	-	227	218
9. Siberut Utara	474	432	-	-	474	432
10. Siberut Barat	137	146	-	-	137	146
Kepulauan Mentawai	3 873	3 813	306	277	4 179	4 090

Catatan/Note: ¹ Jumlah guru termasuk kepala sekolah/The number of teachers includes headmaster
 Sumber/Source: Kementerian Pendidikan, Kebudayaan, Riset, dan Teknologi, Sistem Data Pokok Pendidikan, data semester ganjil 2021/ Ministry of Education, Culture, Research, and Technology, Basic Education Data System, odd semester 2021

Tabel 4.1.8 Banyaknya Sekolah, Guru, dan Murid Sekolah Menengah Kejuruan (SMK) di Bawah Kementerian Pendidikan dan Kebudayaan Menurut Kecamatan di Kabupaten Kepulauan Mentawai, 2020/2021 dan 2021/2022

Number of Vocational Upper Secondary Schools, Teachers, and Pupils Under the Ministry of Education and Culture by Subdistrict in Kepulauan Mentawai Regency, 2020/2021 and 2021/2022

Kecamatan Subdistrict	Sekolah Schools					
	Negeri State		Swasta Private		Jumlah Total	
	2020/ 2021	2021/ 2022	2020/ 2021	2021/ 2022	2020/ 2021	2021/ 2022
(1)	(2)	(3)	(4)	(5)	(6)	(7)
1. Pagai Selatan	-	-	-	-	-	-
2. Sikakap	1	1	-	-	1	1
3. Pagai Utara	-	-	-	-	-	-
4. Sipora Selatan	1	1	-	-	1	1
5. Sipora Utara	-	-	-	-	-	-
6. Siberut Selatan	1	1	-	-	1	1
7. Siberut Barat Daya	-	-	-	-	-	-
8. Siberut Tengah	-	-	-	-	-	-
9. Siberut Utara	-	-	-	-	-	-
10. Siberut Barat	-	-	-	-	-	-
Kepulauan Mentawai	3	3	-	-	3	3

Bersambung ke halaman berikutnya/extended to the next page

Lanjutan kolom Tabel/*Column extension of Table 4.1.8*

Kecamatan <i>Subdistrict</i>	Guru ¹ <i>Teachers¹</i>					
	Negeri <i>State</i>		Swasta <i>Private</i>		Jumlah <i>Total</i>	
	2020/ 2021	2021/ 2022	2020/ 2021	2021/ 2022	2020/ 2021	2021/ 2022
(1)	(8)	(9)	(10)	(11)	(12)	(13)
1. Pagai Selatan	-	-	-	-	-	-
2. Sikakap	26	29	-	-	26	29
3. Pagai Utara	-	-	-	-	-	-
4. Sipora Selatan	27	24	-	-	27	24
5. Sipora Utara	-	-	-	-	-	-
6. Siberut Selatan	30	28	-	-	30	28
7. Siberut Barat Daya	-	-	-	-	-	-
8. Siberut Tengah	-	-	-	-	-	-
9. Siberut Utara	-	-	-	-	-	-
10. Siberut Barat	-	-	-	-	-	-
Kepulauan Mentawai	83	81	-	-	83	81

Bersambung ke halaman berikutnya/*extended to the next page*

Lanjutan kolom Tabel/Column extension of Table 4.1.8

Kecamatan Subdistrict	Murid Pupils					
	Negeri State		Swasta Private		Jumlah Total	
	2020/ 2021	2021/ 2022	2020/ 2021	2021/ 2022	2020/ 2021	2021/ 2022
(1)	(14)	(15)	(16)	(17)	(18)	(19)
1. Pagai Selatan	-	-	-	-	-	-
2. Sikakap	244	247	-	-	244	247
3. Pagai Utara	-	-	-	-	-	-
4. Sipora Selatan	69	86	-	-	69	86
5. Sipora Utara	-	-	-	-	-	-
6. Siberut Selatan	177	186	-	-	177	186
7. Siberut Barat Daya	-	-	-	-	-	-
8. Siberut Tengah	-	-	-	-	-	-
9. Siberut Utara	-	-	-	-	-	-
10. Siberut Barat	-	-	-	-	-	-
Kepulauan Mentawai	490	519	-	-	490	519

Catatan/Note: ¹ Jumlah guru termasuk kepala sekolah/The number of teachers includes headmaster
 Sumber/Source: Kementerian Pendidikan, Kebudayaan, Riset, dan Teknologi, Sistem Data Pokok Pendidikan, data semester ganjil 2021/ Ministry of Education, Culture, Research, and Technology, Basic Education Data System, odd semester 2021

Tabel 4.1.9 Banyaknya Sekolah, Guru, dan Murid Madrasah 'Aliyah (MA) di Bawah Kementerian Agama Menurut Kecamatan di Kabupaten Kepulauan Mentawai, 2020/2021 dan 2021/2022
Number of Madrasah 'Aliyah/Islamic Upper Secondary Schools, Teachers, and Pupils Under the Ministry of Religious Affairs by Subdistrict in Kepulauan Mentawai Regency, 2020/2021 and 2021/2022

Kecamatan Subdistrict	Sekolah Schools					
	Negeri State		Swasta Private		Jumlah Total	
	2020/ 2021	2021/ 2022	2020/ 2021	2021/ 2022	2020/ 2021	2021/ 2022
(1)	(2)	(3)	(4)	(5)	(6)	(7)
1. Pagai Selatan	-	-	-	-	-	-
2. Sikakap	-	-	1	1	1	1
3. Pagai Utara	-	-	-	-	-	-
4. Sipora Selatan	-	-	-	-	-	-
5. Sipora Utara	-	-	1	1	1	1
6. Siberut Selatan	-	-	1	1	1	1
7. Siberut Barat Daya	-	-	-	-	-	-
8. Siberut Tengah	-	-	-	-	-	-
9. Siberut Utara	-	-	-	-	-	-
10. Siberut Barat	-	-	-	-	-	-
Kepulauan Mentawai	-	-	3	3	3	3

Bersambung ke halaman berikutnya/extended to the next page

Lanjutan kolom Tabel/Column extension of Table 4.1.9

Kecamatan Subdistrict	Guru ¹ Teachers ¹					
	Negeri State		Swasta Private		Jumlah Total	
	2020/ 2021	2021/ 2022	2020/ 2021	2021/ 2022	2020/ 2021	2021/ 2022
(1)	(8)	(9)	(10)	(11)	(12)	(13)
1. Pagai Selatan	-	-	-	-	-	-
2. Sikakap	-	-	12	12	12	12
3. Pagai Utara	-	-	-	-	-	-
4. Sipora Selatan	-	-	-	-	-	-
5. Sipora Utara	-	-	13	16	13	16
6. Siberut Selatan	-	-	11	14	11	14
7. Siberut Barat Daya	-	-	-	-	-	-
8. Siberut Tengah	-	-	-	-	-	-
9. Siberut Utara	-	-	-	-	-	-
10. Siberut Barat	-	-	-	-	-	-
Kepulauan Mentawai	-	-	36	42	36	42

Bersambung ke halaman berikutnya/extended to the next page

Lanjutan kolom Tabel/*Column extension of Table 4.1.9*

Kecamatan <i>Subdistrict</i>	Murid <i>Pupils</i>					
	Negeri <i>State</i>		Swasta <i>Private</i>		Jumlah <i>Total</i>	
	2020/ 2021	2021/ 2022	2020/ 2021	2021/ 2022	2020/ 2021	2021/ 2022
(1)	(14)	(15)	(16)	(17)	(18)	(19)
1. Pagai Selatan	-	-	-	-	-	-
2. Sikakap	-	-	62	32	62	32
3. Pagai Utara	-	-	-	-	-	-
4. Sipora Selatan	-	-	-	-	-	-
5. Sipora Utara	-	-	36	29	36	29
6. Siberut Selatan	-	-	42	43	42	43
7. Siberut Barat Daya	-	-	-	-	-	-
8. Siberut Tengah	-	-	-	-	-	-
9. Siberut Utara	-	-	-	-	-	-
10. Siberut Barat	-	-	-	-	-	-
Kepulauan Mentawai	-	-	140	104	140	104

Catatan/*Note*: ¹ Jumlah guru termasuk kepala sekolah/*The number of teachers includes headmaster*Sumber/*Source*: Kementerian Agama, EMIS, Data Semester Ganjil/ *Ministry of Religious Affairs, EMIS, Odd Semester Data*

Tabel 4.1.10 Banyaknya Desa¹ yang Memiliki Fasilitas Sekolah Menurut Kecamatan di Kabupaten Kepulauan Mentawai, 2019 – 2021
Number of Villages¹ Having Educational Facilities by Subdistrict in Kepulauan Mentawai Regency, 2019 – 2021

Kecamatan Subdistrict	SD Primary School			SMP Lower Secondary School		
	2019	2020	2021	2019	2020	2021
(1)	(2)	(3)	(4)	(5)	(6)	(7)
1. Pagai Selatan	4	4	4	3	3	3
2. Sikakap	3	3	3	2	2	2
3. Pagai Utara	3	3	3	1	1	1
4. Sipora Selatan	7	7	7	2	2	2
5. Sipora Utara	6	6	6	3	4	3
6. Siberut Selatan	5	5	5	3	3	2
7. Siberut Barat Daya	3	3	3	2	2	2
8. Siberut Tengah	3	3	3	2	2	2
9. Siberut Utara	6	6	6	4	4	4
10. Siberut Barat	3	3	3	3	3	3
Kepulauan Mentawai	43	43	43	25	26	24

Bersambung ke halaman berikutnya/extended to the next page

Lanjutan kolom Tabel/column extension of Table 4.1.10

Kecamatan Subdistrict	SMA General Upper Scondary School			SMK Vocational Upper Secondary School		
	2019	2020	2021	2019	2020	2021
(1)	(8)	(9)	(10)	(11)	(12)	(13)
1. Pagai Selatan	1	1	1	-	-	-
2. Sikakap	2	2	2	1	1	1
3. Pagai Utara	1	1	1	-	-	-
4. Sipora Selatan	1	1	1	1	1	1
5. Sipora Utara	2	3	3	-	-	-
6. Siberut Selatan	2	1	1	1	1	1
7. Siberut Barat Daya	1	1	1	-	-	-
8. Siberut Tengah	1	1	1	-	-	-
9. Siberut Utara	1	1	1	-	-	-
10. Siberut Barat	1	1	1	-	-	-
Kepulauan Mentawai	13	13	13	3	3	3

Bersambung ke halaman berikutnya/extended to the next page

Lanjutan kolom Tabel/column extension of Table 4.1.10

Kecamatan Subdistrict	Perguruan Tinggi University		
	2019	2020	2021
(1)	(14)	(15)	(16)
1. Pagai Selatan	-	-	-
2. Sikakap	-	-	-
3. Pagai Utara	-	-	-
4. Sipora Selatan	-	-	-
5. Sipora Utara	-	-	-
6. Siberut Selatan	-	-	-
7. Siberut Barat Daya	-	-	-
8. Siberut Tengah	-	-	-
9. Siberut Utara	-	-	-
10. Siberut Barat	-	-	-
Kepulauan Mentawai	-	-	-

Catatan/Note: ¹ Desa pada tabel ini termasuk Unit Permukiman Transmigrasi (UPT) yang masih dibina oleh kementerian terkait dan nagari di Provinsi Sumatera Barat/Villages in this table include Transmigration Settlement Unit which is still fostered by the relevant ministries and the nagari in the Province of Sumatera Barat

Sumber/Source: BPS, Pendataan Potensi Desa (Podes)/ BPS–Statistics Indonesia, Village Potential Data Collection

Tabel 4.1.11 Persentase Penduduk Usia 7-24 Tahun Menurut Jenis Kelamin, Kelompok Umur Sekolah dan Partisipasi Sekolah di Kabupaten Kepulauan Mentawai, 2021
Percentage of Population Aging 7-24 Years by Gender, Schooling Age Groups and Schooling Participation in Kepulauan Mentawai Regency, 2021

Jenis Kelamin dan Kelompok Umur Sekolah <i>Gender and Schooling Age Groups</i>	Partisipasi Sekolah <i>Schooling Participation</i>		
	Tidak/Belum Pernah Bersekolah <i>Not/Never Participate Schooling</i>	Masih Bersekolah <i>Currently on Schooling</i>	Tidak Bersekolah Lagi <i>Complete or Stopped from Schooling</i>
	(1)	(2)	(3)
Laki-laki/Male			
7-12	0,39	99,61	-
13-15	2,23	97,77	-
16-18	3,79	80,72	15,49
19-24	-	23,32	76,68
7-24	1,22	76,32	22,46
Perempuan/Female			
7-12	0,58	99,42	-
13-15	3,21	97,79	-
16-18	-	67,08	32,92
19-24	2,91	19,55	77,54
7-24	1,49	77,50	21,01
Laki-laki + Perempuan/Male + Female			
7-12	0,49	99,51	-
13-15	2,69	97,31	-
16-18	2,17	74,91	22,92
19-24	1,30	21,64	77,06
7-24	1,35	76,90	21,75

Sumber/source: Survei Sosial Ekonomi Nasional 2021 Kor/ *National Socio-economic Survey 2021 (Core Module)*

Tabel 4.1.12 Angka Partisipasi Murni (APM) dan Angka Partisipasi Kasar (APK) Menurut Jenjang Pendidikan di Kabupaten Kepulauan Mentawai, 2020 dan 2021
Net and Gross Participation Rates by Schooling Level in Kepulauan Mentawai Regency, 2020 and 2021

Jenjang Pendidikan <i>Schooling Level</i>	Angka Partisipasi Murni <i>Net Participation Rate</i>		Angka Partisipasi Kasar <i>Gross Participation Rate</i>	
	2020	2021	2020	2021
(1)	(2)	(3)	(4)	(5)
SD/MI <i>Primary School</i>	99,61	99,51	115,91	114,56
SMP/MTs <i>Lower Secondary School</i>	61,26	61,61	86,54	86,83
SMA/SMK/MA <i>Upper Secondary School</i>	41,28	41,01	67,07	65,98

Sumber/source: Survei Sosial Ekonomi Nasional 2020 dan 2021 Kor/ *National Socio-economic Survey 2020 and 2021 (Core Module)*

Tabel 4.1.13 Persentase Penduduk Berumur 15 Tahun ke Atas yang Melek Huruf Menurut Kelompok Umur di Kabupaten Kepulauan Mentawai, 2020 dan 2021
Percentage of Population Aging 15 Years or Above and Literate by Age Groups in Kepulauan Mentawai Regency, 2020 and 2021

Kelompok Umur <i>Age groups</i>	Melek Huruf <i>Literate</i>		Buta Huruf <i>Illiterate</i>	
	2020	2021	2020	2021
(1)	(2)	(3)	(4)	(5)
15-19	100,00	98,68	-	1,31
20-24	99,53	99,17	0,47	0,83
25-29	98,70	100,00	1,30	-
30-34	98,73	99,36	1,27	0,64
35-39	97,96	100,00	2,04	-
40-44	97,90	99,58	2,10	0,42
45-49	97,65	96,41	2,35	3,59
50+	91,59	94,30	8,41	5,70

Sumber/source: Survei Sosial Ekonomi Nasional 2021 Kor/ *National Socio-economic Survey 2021 (Core Module)*

4.2 KESEHATAN / HEALTH

Tabel 4.2.1 Banyaknya Desa¹ yang Memiliki Sarana Kesehatan Menurut Kecamatan di Kabupaten Kepulauan Mentawai, 2019 – 2021
Number of Villages¹ Having Health Facilities by Subdistrict in Kepulauan Mentawai Regency, 2019 – 2021

Kecamatan Subdistrict	Rumah Sakit Hospital			Rumah Sakit Bersalin Maternity Hospital		
	2019	2020	2021	2019	2020	2021
(1)	(8)	(9)	(10)	(11)	(12)	(13)
1. Pagai Selatan	-	-	-	-	-	-
2. Sikakap	-	-	-	-	-	-
3. Pagai Utara	-	-	-	-	-	-
4. Sipora Selatan	-	-	-	-	-	-
5. Sipora Utara	1	1	1	-	-	-
6. Siberut Selatan	-	-	-	-	-	-
7. Siberut Barat Daya	-	-	-	-	-	-
8. Siberut Tengah	-	-	-	-	-	-
9. Siberut Utara	-	-	-	-	-	-
10. Siberut Barat	-	-	-	-	-	-
Kepulauan Mentawai	1	1	1	-	-	-

Bersambung ke halaman berikutnya/extended to the next page

Lanjutan kolom Tabel/*Column extension of Table 4.2.1*

Kecamatan <i>Subdistrict</i>	Poliklinik <i>Polyclinic</i>			Puskesmas <i>Public Health Center</i>		
	2019	2020	2021	2019	2020	2021
(1)	(14)	(15)	(16)	(17)	(18)	(19)
1. Pagai Selatan	-	-	-	2	2	2
2. Sikakap	1	1	1	1	1	1
3. Pagai Utara	-	-	-	1	1	1
4. Sipora Selatan	-	-	-	2	2	2
5. Sipora Utara	-	-	-	1	1	1
6. Siberut Selatan	1	1	1	2	2	2
7. Siberut Barat Daya	-	-	-	1	1	1
8. Siberut Tengah	-	-	-	1	1	1
9. Siberut Utara	-	-	-	1	1	1
10. Siberut Barat	-	-	-	3	3	3
Kepulauan Mentawai	2	2	2	15	15	15

Bersambung ke halaman berikutnya/*extended to the next page*

Lanjutan kolom Tabel/Column extension of Table 4.2.1

Kecamatan Subdistrict	Puskesmas Pembantu Public Health Sub-Center			Apotek Pharmacy		
	2019	2020	2021	2019	2020	2021
(1)	(20)	(21)	(22)	(23)	(24)	(25)
1. Pagai Selatan	4	4	4	-	-	-
2. Sikakap	1	1	1	-	-	-
3. Pagai Utara	3	3	3	-	-	-
4. Sipora Selatan	6	6	6	-	-	-
5. Sipora Utara	5	5	5	1	1	1
6. Siberut Selatan	4	4	4	1	1	1
7. Siberut Barat Daya	3	3	3	-	-	-
8. Siberut Tengah	3	3	3	-	-	-
9. Siberut Utara	5	5	5	-	-	-
10. Siberut Barat	1	1	1	-	-	-
Kepulauan Mentawai	35	35	35	2	2	2

Catatan/Note: ¹ Desa pada tabel ini termasuk Unit Permukiman Transmigrasi (UPT) yang masih dibina oleh kementerian terkait dan nagari di Provinsi Sumatera Barat/Villages in this table include Transmigration Settlement Unit which is still fostered by the relevant ministries and the nagari in the Province of Sumatera Barat

Sumber/Source: BPS, Pendataan Potensi Desa (Podes)/BPS-Statistics Indonesia, Village Potential Data Collecting

Tabel 4.2.2 Banyaknya Tenaga Kesehatan menurut Kecamatan di Kabupaten Kepulauan Mentawai, 2021
Number of Health Workers by Subdistrict in Kepulauan Mentawai Regency, 2021

Kecamatan <i>Subdistrict</i>	Dokter <i>Doctor</i>	Dokter gigi <i>Dentist</i>	Perawat <i>Nurse</i>
(1)	(2)	(3)	(4)
1. Pagai Selatan	1	2	12
2. Sikakap	-	-	12
3. Pagai Utara	-	-	12
4. Sipora Selatan	-	-	17
5. Sipora Utara	1	1	16
6. Siberut Selatan	3	1	19
7. Siberut Barat Daya	1	-	8
8. Siberut Tengah	1	1	13
9. Siberut Utara	3	-	19
10. Siberut Barat	-	-	9
Kepulauan Mentawai	10	5	137

Bersambung ke halaman berikutnya/*extended to the next page*

Lanjutan kolom Tabel/Column extension of Table 4.2.2

Kecamatan Subdistrict	Bidan Midwife	Tenaga Farmasi Pharmacist	Tenaga Kesehatan Masyarakat Public Health Worker
(1)	(5)	(6)	(7)
1. Pagai Selatan	13	4	4
2. Sikakap	10	3	1
3. Pagai Utara	3	1	1
4. Sipora Selatan	4	2	3
5. Sipora Utara	9	2	4
6. Siberut Selatan	11	2	6
7. Siberut Barat Daya	8	1	2
8. Siberut Tengah	5	-	1
9. Siberut Utara	10	5	2
10. Siberut Barat	6	1	3
Kepulauan Mentawai	79	21	27

Bersambung ke halaman berikutnya/extended to the next page

Lanjutan kolom Tabel/*Column extension of Table 4.2.2*

Kecamatan Subdistrict	Tenaga Kesehatan Lingkungan <i>Environmental Health Worker</i>	Ahli Gizi <i>Nutritionist</i>	Ahli teknologi laboratorium <i>Medical laboratory technician</i>
(1)	(8)	(9)	(10)
1. Pagai Selatan	-	1	
2. Sikakap	1	1	1
3. Pagai Utara	-	-	-
4. Sipora Selatan	-	-	-
5. Sipora Utara	-	1	-
6. Siberut Selatan	-	1	-
7. Siberut Barat Daya	-	2	-
8. Siberut Tengah	-	1	-
9. Siberut Utara	-	-	-
10. Siberut Barat	-	-	-
Kepulauan Mentawai	1	7	1

Sumber/ *Source:*

1. Dinas Kesehatan Kabupaten Kepulauan Mentawai/*Department of Health of Kepulauan Mentawai Regency*
2. Puskesmas di seluruh kecamatan / *Public health centers in all subdistrict areas*

Tabel 4.2.3 Banyaknya Tenaga Kesehatan RSUD Menurut Status Pekerjaan, Jenis Kelamin dan Jenis Tugas di Kabupaten Kepulauan Mentawai, 2021
Number of Health Workers of Regional Hospital by Employment Status, Sex and Task Type in Kepulauan Mentawai Regency, 2021

Jenis Tenaga Kesehatan <i>Task Type</i>	ASN <i>State Employees</i>		Non ASN <i>Non-state Employees</i>	
	Laki-laki <i>Male</i>	Perempuan <i>Female</i>	Laki-laki <i>Male</i>	Perempuan <i>Female</i>
(1)	(2)	(3)	(4)	(5)
1. Dokter umum <i>General practitioner</i>	5	4	1	-
2. Dokter Spesialis Penyakit Dalam <i>Internist</i>	-	-	-	-
3. Dokter spesialis anak <i>Pediatrician</i>	1	-	-	-
4. Dokter spesialis saraf <i>Neurologist</i>	-	-	-	-
5. Dokter spesialis kandungan <i>Obstetrician</i>	1	-	1	-
6. Dokter spesialis bedah <i>Surgeon specialist</i>	1	-	-	-
7. Dokter spesialis kulit dan kelamin <i>Dermatologist and gynecologist</i>	-	-	-	-
8. Dokter spesialis THT <i>ENT specialist</i>	-	-	-	-
9. Dokter spesialis mata <i>Ophthalmologist</i>	-	-	-	-
10. Dokter spesialis anestesi <i>Anesthesiologist</i>	1	-	-	-

Bersambung ke halaman berikutnya/extended to the next page

Lanjutan baris Tabel/row extension of Table 4.2.3

Jenis Tenaga Kesehatan <i>Task Type</i>	ASN <i>State Employees</i>		Non ASN <i>Non-state Employees</i>	
	Laki-laki <i>Male</i>	Perempuan <i>Female</i>	Laki-laki <i>Male</i>	Perempuan <i>Female</i>
	(2)	(3)	(4)	(5)
11. Dokter gigi <i>Dentist</i>	-	2	-	-
12. Psikiater <i>Psychiatrist</i>	-	-	-	-
13. Perawat <i>Nurse</i>	2	27	10	20
14. Bidan <i>Midwife</i>	-	12	-	18
15. Ahli gizi <i>Dietician</i>	-	2	1	-
16. Ahli farmasi <i>Pharmacist</i>	1	5	-	2
17. Ahli fisioterapi <i>Physiotherapist</i>	-	1	-	2
18. Tenaga keteknisan medis <i>Medical technician</i>	1	4	3	6
19. Tenaga biomedik <i>Biomedical/radiographer</i>	-	-	5	1

Sumber/ Source: RSUD Kabupaten Kepulauan Mentawai/General Regional Hospital of Kepulauan Mentawai Regency

Tabel 4.2.4 Banyaknya Kasus Penyakit Menurut Jenis Penyakit dan Kecamatan di Kabupaten Kepulauan Mentawai, 2021
Number of Disease Cases by Disease Type and Subdistrict in Kepulauan Mentawai Regency, 2021

Kecamatan Subdistrict	Malaria (suspek) Malaria (suspect)	TB Paru Lung Tuberculosis	Radang Paru ¹ Pneumonia ¹	Kusta Leprosy
(1)	(2)	(3)	(4)	(5)
1. Pagai Selatan	399	17	-	-
2. Sikakap	5	16	-	-
3. Pagai Utara	4	3	-	-
4. Sipora Selatan	298	9	-	-
5. Sipora Utara	22	22	-	-
6. Siberut Selatan	85	8	2	-
7. Siberut Barat Daya	3	-	2	-
8. Siberut Tengah	-	3	-	-
9. Siberut Utara	193	5	-	-
10. Siberut Barat	69	1	-	-
Kepulauan Mentawai				

Bersambung ke halaman berikutnya/extended to the next page

Lanjutan kolom Tabel/*column extension of Table 4.2.3*

Kecamatan <i>Subdistrict</i>	Tetanus <i>Tetanus</i>	Campak <i>Measles</i>	Diare ² <i>Diarrhea²</i>	DBD <i>Dengue Hemorrhagic Fever</i>
(1)	(6)	(7)	(8)	(9)
1. Pagai Selatan	-	-	97	-
2. Sikakap	-	-	133	-
3. Pagai Utara	-	-	98	-
4. Sipora Selatan	-	-	701	3
5. Sipora Utara	-	-	264	1
6. Siberut Selatan	-	-	194	-
7. Siberut Barat Daya	-	-	215	-
8. Siberut Tengah	-	-	259	-
9. Siberut Utara	-	-	810	-
10. Siberut Barat	-	-	251	-
Kepulauan Mentawai	-	-	3 022	4

Bersambung ke halaman berikutnya/*extended to the next page*

Lanjutan kolom Tabel/column extension of Table 4.2.3

Kecamatan Subdistrict	AIDS ³		Infeksi Menular Seksual <i>Sexual transmitted infection</i>
	Kasus Baru <i>New Cases</i>	Kasus Kumulatif <i>Cumulative Cases</i>	
(1)	(10)	(11)	(12)
1. Pagai Selatan	-	-	-
2. Sikakap	-	-	-
3. Pagai Utara	-	-	-
4. Sipora Selatan	-	-	-
5. Sipora Utara	-	-	-
6. Siberut Selatan	-	-	-
7. Siberut Barat Daya	-	-	-
8. Siberut Tengah	-	-	-
9. Siberut Utara	-	-	-
10. Siberut Barat	-	-	-
Kepulauan Mentawai	-	-	-

Catatan/Note: ¹ Pneumonia pada balita/*Pneumonia in children under five years old*

² Jumlah Kejadian luar biasa/*Number of extraordinary events*

³ Kasus AIDS tidak dilaporkan ke Dinas Kesehatan karena penanganan AIDS langsung dilakukan di rumah sakit umum pusat di Padang/*No report on AIDS case submitted to Health Agency since the case is directly handled by central hospital in Padang (capital city of Sumatera Barat province)*

Sumber/Source: Dinas Kesehatan Kabupaten Kepulauan Mentawai/ *Department of Health of Kepulauan Mentawai Regency*

Tabel 4.2.5 Kasus Penyakit Terbanyak yang Diperiksakan di Puskesmas di Kabupaten Kepulauan Mentawai, 2021
Most Occuring Disease Diagnosed in Public Health Centers in Kepulauan Mentawai Regency, 2021

Jenis Penyakit <i>Disease Type</i>		Jumlah Kasus <i>Cases</i>
(1)		(2)
1.	ISPA <i>Upper respiratory tract infection</i>	12 254
2.	Radang lambung <i>Gastritis</i>	7 913
3.	Rematik <i>Rheumatoid Arthritis</i>	7 526
4.	Observasi febris <i>Observational febris</i>	5 784
5.	Hipertensi <i>Hypertension</i>	4 991
6.	Cefalgia/nyeri kepala <i>Cephalgia</i>	3 049
7.	Demam pilek <i>Common cold</i>	2 695
8.	Mialgia <i>Myalgia</i>	2 503
9.	Diare <i>Diarrhea</i>	2 493
10.	Karies gigi <i>Dental caries</i>	2 265

Sumber/Source: Dinas Kesehatan Kabupaten Kepulauan Mentawai/ *Department of Health of Kepulauan Mentawai Regency*

Tabel 4.2.6 Kasus Penyakit Terbanyak yang Diperiksakan di RSUD Kabupaten Kepulauan Mentawai, 2021
Most Occuring Disease Cases Diagnosed in the General Regional Hospital of Kepulauan Mentawai Regency, 2021

Jenis Penyakit <i>Disease Type</i>		Jumlah Kasus <i>Cases</i>
(1)		(2)
1.	TB Paru <i>Lung tuberculosis</i>	183
2.	Observasi Febris <i>Observational febris</i>	153
3.	Diabetes Melitus Tipe 2 <i>Type 2 Diabetes</i>	73
4.	Radang paru <i>Pneumonia</i>	63
5.	Hipertensi <i>Hypertension</i>	61
6.	Gastritis akut <i>Acute gastritis</i>	57
7.	Radang usus buntu <i>Appendicitis</i>	29
8.	Kolik abdomen <i>Abdominal colic</i>	29
9.	Gagal jantung kongestif <i>Congestive heart failure</i>	28
10.	Dispepsia <i>Dyspepsia</i>	19

Sumber/ Source: RSUD Kabupaten Kepulauan Mentawai/General Regional Hospital of Kepulauan Mentawai Regency

Tabel 4.2.7 Banyaknya Kasus Tuberkolosis Menurut Kecamatan di Kabupaten Kepulauan Mentawai, 2021
Number of Tuberculosis Cases by Subdistrict in Kepulauan Mentawai Regency, 2021

Kecamatan <i>Subdistrict</i>	Kasus Penderita TB <i>Cases</i>	Pasien TB Meninggal <i>Deceased Patients</i>	Pasien TB Sembuh <i>Cured Patient</i>
(1)	(2)	(3)	(4)
1. Pagai Selatan	17	2	3
2. Sikakap	16	1	3
3. Pagai Utara	3	-	1
4. Sipora Selatan	9	-	6
5. Sipora Utara	22	-	5
6. Siberut Selatan	8	-	3
7. Siberut Barat Daya	-	-	-
8. Siberut Tengah	3	-	1
9. Siberut Utara	5	-	4
10. Siberut Barat	1	-	1
Kepulauan Mentawai	84	3	27

Sumber/Source: Dinas Kesehatan Kabupaten Kepulauan Mentawai/ *Department of Health of Kepulauan Mentawai Regency*

Tabel 4.2.8 Banyaknya Rumah Sakit Umum, Rumah Sakit Khusus, Rumah Sakit Bersalin, Puskesmas, Puskesmas Pembantu, Balai/Klinik Kesehatan, Posyandu, Poskesdes dan Polindes Menurut Kecamatan di Kabupaten Kepulauan Mentawai, 2020 dan 2021
Number of General Hospital, Special Hospital, Maternity Hospital, Public Health Center, Medical Clinic, Integrated Service Post, Village Health Post, Village Maternity Post by Subdictrict in Kepulauan Mentawai Regency, 2020 and 2021

Kecamatan Subdistrict	Rumah Sakit Umum General Hospital		Rumah Sakit Khusus Special Hospital	
	2020	2021	2020	2021
(1)	(2)	(3)	(4)	(5)
1. Pagai Selatan	-	-	-	-
2. Sikakap	-	-	-	-
3. Pagai Utara	-	-	-	-
4. Sipora Selatan	-	-	-	-
5. Sipora Utara	1	1	-	-
6. Siberut Selatan	-	-	-	-
7. Siberut Barat Daya	-	-	-	-
8. Siberut Tengah	-	-	-	-
9. Siberut Utara	-	-	-	-
10. Siberut Barat	-	-	-	-
Kepulauan Mentawai	1	1	-	-

Bersambung ke halaman berikutnya/extended to the next page

Lanjutan kolom Tabel/column extension of Table 4.2.7

Kecamatan Subdistrict	Rumah Sakit Bersalin Maternity Hospital		Puskesmas Public Health Center	
	2020	2021	2020	2021
(1)	(6)	(7)	(8)	(9)
1. Pagai Selatan	-	-	2	2
2. Sikakap	-	-	1	1
3. Pagai Utara	-	-	1	1
4. Sipora Selatan	-	-	2	2
5. Sipora Utara	-	-	1	1
6. Siberut Selatan	-	-	2	2
7. Siberut Barat Daya	-	-	1	1
8. Siberut Tengah	-	-	1	1
9. Siberut Utara	-	-	1	1
10. Siberut Barat	-	-	3	3
Kepulauan Mentawai	-	-	15	15

Bersambung ke halaman berikutnya/extended to the next page

Lanjutan kolom Tabel/column extension of Table 4.2.7

Kecamatan Subdistrict	Puskesmas Pembantu Public Health Sub-Center		Balai/klinik Kesehatan Health Clinic	
	2020	2021	2020	2021
(1)	(10)	(11)	(12)	(13)
1. Pagai Selatan	4	4	-	-
2. Sikakap	1	1	-	-
3. Pagai Utara	3	2	-	-
4. Sipora Selatan	6	3	-	-
5. Sipora Utara	5	5	2	2
6. Siberut Selatan	4	2	-	-
7. Siberut Barat Daya	3	2	-	-
8. Siberut Tengah	3	3	-	-
9. Siberut Utara	7	4	-	-
10. Siberut Barat	2	1	-	-
Kepulauan Mentawai	38	27	2	2

Bersambung ke halaman berikutnya/extended to the next page

Lanjutan kolom Tabel/column extension of Table 4.2.7

Kecamatan Subdistrict	Posyandu Integrated Services Post		Poskesdes Village Health Post		Polindes Village Maternity Post	
	2020	2021	2020	2021	2020	2021
(1)	(14)	(15)	(16)	(17)	(18)	(19)
1. Pagai Selatan	50	50	18	15	3	13
2. Sikakap	44	44	5	15	15	-
3. Pagai Utara	30	30	7	14	5	-
4. Sipora Selatan	22	22	8	13	-	1
5. Sipora Utara	11	11	5	2	2	-
6. Siberut Selatan	29	29	9	23	5	1
7. Siberut Barat Daya	20	20	5	7	1	1
8. Siberut Tengah	32	32	9	12	2	2
9. Siberut Utara	23	23	6	10	-	-
10. Siberut Barat	18	18	10	17	-	2
Kepulauan Mentawai	279	279	82	128	33	20

Sumber/Source: Dinas Kesehatan Kabupaten Kepulauan Mentawai/Health Agency of Kepulauan Mentawai Regency

Tabel 4.2.9 Banyaknya Kunjungan ke Puskesmas Menurut Jenis Layanan dan Kecamatan di Kabupaten Kepulauan Mentawai, 2021
Number of Attendants to Public Health Center by Service Type and Subdistrict in Kepulauan Mentawai Regency, 2021

Kecamatan Subdistrict	Pengunjung Attendants		
	Rawat Jalan Outpatient	Rawat Inap Inpatient	Jumlah Total
(1)	(2)	(3)	(4)
1. Pagai Selatan			
Puskesmas Malakopa	42	23	65
Puskesmas Bulasat	49	27	76
2. Sikakap			
Puskesmas Sikakap	229	122	351
3. Pagai Utara			
Puskesmas Saumanganya	48	34	82
4. Sipora Selatan			
Puskesmas Sioban	129	53	182
Puskesmas Bosua	42	26	68
5. Sipora Utara			
Puskesmas Mappadegat	186	122	308
Jumlah halaman ini Total for this page	725	407	1132

Bersambung ke halaman berikutnya/extended to the next page

Lanjutan baris Tabel/row extension of Table 4.2.8

Kecamatan <i>Subdistrict</i>	Pengunjung <i>Attendants</i>		
	Rawat Jalan <i>Outpatient</i>	Rawat Inap <i>Inpatient</i>	Jumlah <i>Total</i>
(1)	(2)	(3)	(4)
Jumlah halaman sebelumnya <i>Total from previous page</i>	725	407	1 132
6. Siberut Selatan			
Puskesmas Muara Siberut	546	297	843
Puskesmas Sarereiket	20	6	26
7. Siberut Barat Daya			
Puskesmas Peipei	195	89	284
8. Siberut Tengah			
Puskesmas Saibi Samukop	91	53	144
9. Siberut Utara			
Puskesmas M. Sikabalu	136	78	214
10. Siberut Barat			
Puskesmas Betaet	87	41	128
Puskesmas Sigapokna	95	47	142
Puskesmas Simatalu	140	54	270
Jumlah/Total	2 035	1 072	3 107

Sumber/Source: Dinas Kesehatan Kabupaten Kepulauan Mentawai/ *Department of Health of Kepulauan Mentawai Regency*

Tabel 4.2.10 Banyaknya Kunjungan ke RSUD Menurut Jenis Layanan dan Bulan di Kabupaten Kepulauan Mentawai, 2021
Number of Attendance to the General Regional Hospital by Service Type and Month in Kepulauan Mentawai Regency, 2021

Kecamatan Subdistrict	Pengunjung Attendants		
	Rawat Jalan Outpatient	Rawat Inap Inpatient	Jumlah Total
(1)	(2)	(3)	(4)
Januari / January	298	69	367
Februari / February	314	83	397
Maret / March	444	110	554
April / April	417	82	499
Mei / May	244	61	305
Juni / June	311	97	408
Juli / July	365	92	457
Agustus / August	354	102	456
September / September	323	97	420
Oktober / October	296	88	384
November / November	353	97	450
Desember / December	445	124	569
Jumlah/Total	4 164	1 102	5 266

Sumber/Source: Dinas Kesehatan Kabupaten Kepulauan Mentawai/ Department of Health of Kepulauan Mentawai Regency

Tabel 4.2.11 Banyaknya Dokter Spesialis, Dokter Umum, dan Dokter Gigi Menurut Sarana Pelayanan Kesehatan di Kabupaten Kepulauan Mentawai, 2021
Number of Medical Specialists, General Practitioners and Dentists by Service Unit in Kepulauan Mentawai Regency, 2021

Unit Kerja <i>Service Unit</i>	Dokter Spesialis <i>Medical Specialist</i>	Dokter Umum <i>General Practitioner</i>	Dokter Gigi <i>Dentist</i>
(1)	(2)	(3)	(4)
1. Pagai Selatan	-	1	2
2. Sikakap	-	-	-
3. Pagai Utara	-	-	-
4. Sipora Selatan	-	-	-
5. Sipora Utara	-	1	-
6. Siberut Selatan	-	3	1
7. Siberut Barat Daya	-	1	-
8. Siberut Tengah	-	-	1
9. Siberut Utara	-	3	-
10. Siberut Barat	-	1	-
11. RSUD Kab. Kepulauan Mentawai	4	9	2
Jumlah/Total	4	19	5

Sumber/Source: Dinas Kesehatan Kabupaten Kepulauan Mentawai/ *Department of Health of Kepulauan Mentawai Regency*

Tabel 4.2.12 Banyaknya Bayi yang Dilahirkan Hidup dan Bayi Dengan Berat Badan Lahir Rendah Menurut Kecamatan di Kabupaten Kepulauan Mentawai, 2021
Number of Live Births and Infants with Low Birth Weight by Subdistrict in Kepulauan Mentawai Regency, 2021

Kecamatan Subdistrict	Jumlah Bayi yang Dilahirkan Hidup Number of Live Births	Bayi dengan Berat Badan Lahir Rendah Infants with Low Birth Weight
(1)	(2)	(3)
1. Pagai Selatan	129	7
2. Sikakap	162	1
3. Pagai Utara	62	4
4. Sipora Selatan	142	3
5. Sipora Utara	246	10
6. Siberut Selatan	185	7
7. Siberut Barat Daya	97	-
8. Siberut Tengah	141	9
9. Siberut Utara	201	16
10. Siberut Barat	83	-
Kepulauan Mentawai	1 448	57

Sumber/Source: Dinas Kesehatan Kabupaten Kepulauan Mentawai/ Department of Health of Kepulauan Mentawai Regency

Tabel 4.2.13 Banyaknya Bayi Lahir, Bayi Berat Badan Lahir Rendah (BBLR), BBLR Dirujuk, dan Bergizi Buruk di Kabupaten Kepulauan Mentawai, 2017 – 2021
Number of Birth, Low Birth Weight (LBW) Cases, Referral for LBW and Poor Nutrition in Kepulauan Mentawai Regency, 2017 – 2021

Tahun Year	Bayi Lahir Birth Count	BBLR LBW		Gizi Buruk Poor Nutrition
		Jumlah Count	Dirujuk Tranferred	
(1)	(2)	(3)	(4)	(5)
2017	1 830	54	6	54
2018	1 506	44	3	44
2019	1 568	46	1	46
2020	1 684	38	-	38
2021	1 448	57	1	34

Sumber/Source: Dinas Kesehatan Kabupaten Kepulauan Mentawai/ Department of Health of Kepulauan Mentawai Regency

Tabel 4.2.14 Banyaknya Kematian Neonatal, Kematian Bayi, dan Kematian Balita Menurut Kecamatan di Kabupaten Kepulauan Mentawai, 2021
Number of Neonatal, Infant and Toddler Deaths by Subdistrict in Kepulauan Mentawai Regency, 2021

Kecamatan Subdistrict	Kematian Neonatal (usia 0-28 hari) <i>Neonatal death (age 0 to 28 days)</i>	Kematian Bayi (usia 0-11 bulan) <i>Infant death (age 0 to 11 months)</i>	Kematian Balita (usia 0-5 tahun) <i>Toddler death (age 0 to 5 years)</i>
(1)	(2)	(3)	
1. Pagai Selatan	4	7	7
2. Sikakap	2	4	4
3. Pagai Utara	4	4	4
4. Sipora Selatan	1	1	2
5. Sipora Utara	3	3	4
6. Siberut Selatan	1	1	1
7. Siberut Barat Daya	-	-	-
8. Siberut Tengah	2	7	8
9. Siberut Utara	5	7	8
10. Siberut Barat	1	2	3
Kepulauan Mentawai	23	36	41

Sumber/Source: Dinas Kesehatan Kabupaten Kepulauan Mentawai/ Department of Health of Kepulauan Mentawai Regency

Tabel 4.2.15 Banyaknya Balita yang Memperoleh Imunisasi Menurut Kecamatan dan Jenis Imunisasi di Kabupaten Kepulauan Mentawai, 2021
Number of Children Under 5 Years Vaccinated by Subdistrict and Immunization Type in Kepulauan Mentawai Regency, 2021

Kecamatan <i>Subdistrict</i>	Jenis Imunisasi <i>Immunization Type</i>		
	BCG	Campak <i>Measles</i>	DPT-HB-Hib 1
(1)	(2)	(3)	(4)
Puskesmas Malakopa	62	81	65
Puskesmas Bulasat	61	48	57
Puskesmas Sikakap	149	167	167
Puskesmas Saumanganya	79	69	87
Puskesmas Sioban	107	133	101
Puskesmas Bosua	62	42	80
Puskesmas Mappadegat	199	81	210
Puskesmas Muara Siberut	145	63	79
Puskesmas Sarereiket	39	41	40
Puskesmas Peipei	94	65	104
Puskesmas Saibi Samukop	133	102	136
Puskesmas M. Sikabalu	171	115	158
Puskesmas Betaet	65	19	51
Puskesmas Sigapokna	87	78	60
Puskesmas Simatalu	72	64	85
Jumlah/Total	1 525	1 168	1 480

Bersambung ke halaman berikutnya/*extended to the next page*

Lanjutan kolom Tabel/column extension of Table 4.2.12

Kecamatan Subdistrict	Jenis Imunisasi Immunization Type		
	DPT-HB-Hib 2	DPT-HB-Hib 3	Polio 1
(1)	(5)	(6)	(7)
Puskesmas Malakopa	88	81	62
Puskesmas Bulasat	85	48	85
Puskesmas Sikakap	149	167	149
Puskesmas Saumanganya	86	69	102
Puskesmas Sioban	85	133	106
Puskesmas Bosua	55	42	58
Puskesmas Mappadegat	210	81	199
Puskesmas Muara Siberut	98	63	169
Puskesmas Sarereiket	58	41	49
Puskesmas Peipei	124	65	94
Puskesmas Saibi Samukop	124	102	133
Puskesmas M. Sikabalu	151	115	158
Puskesmas Betaet	54	19	74
Puskesmas Sigapokna	55	78	97
Puskesmas Simatalu	58	64	72
Jumlah/Total	1 480	1 168	1 607

Bersambung ke halaman berikutnya/extended to the next page

Lanjutan kolom Tabel/*column extension of Table 4.2.12*

Kecamatan <i>Subdistrict</i>	Jenis Imunisasi <i>Immunization Type</i>		
	Polio 2	Polio 3	Polio 4
(1)	(8)	(9)	(10)
Puskesmas Malakopa	62	83	73
Puskesmas Bulasat	63	83	85
Puskesmas Sikakap	146	147	158
Puskesmas Saumanganya	78	86	82
Puskesmas Sioban	117	95	98
Puskesmas Bosua	82	54	52
Puskesmas Mappadegat	210	237	228
Puskesmas Muara Siberut	67	73	64
Puskesmas Sarereiket	35	54	44
Puskesmas Peipei	105	110	117
Puskesmas Saibi Samukop	133	118	73
Puskesmas M. Sikabaluhan	130	141	125
Puskesmas Betaet	24	47	39
Puskesmas Sigapokna	102	103	411
Puskesmas Simatalu	82	71	84
Jumlah/Total	1 436	1 502	1 733

Sumber/Source: Dinas Kesehatan Kabupaten Kepulauan Mentawai/ *Department of Health of Kepulauan Mentawai Regency*

Tabel 4.2.16 Banyaknya Balita Gizi Kurang dan Gizi Buruk Menurut Kecamatan di Kabupaten Kepulauan Mentawai, 2021
Number of Toddlers with Lacked and Poor Nutrition by Subdistrict in Kepulauan Mentawai Regency, 2021

Kecamatan Subdistrict	Balita Gizi Kurang Toddlers with lacked nutrition	Balita Gizi Buruk Toddlers with poor nutrition
(1)	(2)	(3)
1. Pagai Selatan	57	13
2. Sikakap	22	-
3. Pagai Utara	66	21
4. Sipora Selatan	62	23
5. Sipora Utara	24	5
6. Siberut Selatan	49	24
7. Siberut Barat Daya	21	9
8. Siberut Tengah	58	18
9. Siberut Utara	39	20
10. Siberut Barat	29	7
Kepulauan Mentawai	427	140

Sumber/Source: Dinas Kesehatan Kabupaten Kepulauan Mentawai/ Department of Health of Kepulauan Mentawai Regency

Tabel 4.2.17 Banyaknya Ibu Bersalin yang Ditolong oleh Tenaga Kesehatan Menurut Kecamatan di Kabupaten Kepulauan Mentawai, 2021
Number of Mother Giving Birth Assisted by Health Workers by Subdistrict in Kepulauan Mentawai Regency, 2021

Kecamatan Subdistrict	Banyaknya Ibu Bersalin Number of mothers giving birth	Banyaknya ibu bersalin yang ditolong tenaga kesehatan Number of mothers giving birth assisted by health workers
(1)	(2)	(3)
1. Pagai Selatan	134	129
2. Sikakap	166	160
3. Pagai Utara	63	63
4. Sipora Selatan	144	135
5. Sipora Utara	248	242
6. Siberut Selatan	182	182
7. Siberut Barat Daya	99	99
8. Siberut Tengah	141	131
9. Siberut Utara	204	199
10. Siberut Barat	85	79
Kepulauan Mentawai	1466	1 419

Sumber/Source: Dinas Kesehatan Kabupaten Kepulauan Mentawai/ Department of Health of Kepulauan Mentawai Regency

Tabel 4.2.18 Banyaknya Penderita Infeksi Covid-19 Menurut Wilayah Kerja di Kabupaten Kepulauan Mentawai, 2021
Number of Covid-19 Infected Patients by Task Area in Kepulauan Mentawai Regency, 2021

Wilayah Kerja Task Area	Ditemukan Traced		Diobati With medical treatment		Meninggal Dead	
	2020	2021	2020	2021	2020	2021
(1)	(2)	(3)	(4)	(5)	(6)	(7)
1. Pagai Selatan	5	50	5	50	-	-
2. Sikakap	54	137	54	137	-	-
3. Pagai Utara	6	56	6	56	-	-
4. Sipora Selatan	22	176	22	176	-	-
5. Sipora Utara	129	580	129	580	-	-
6. Siberut Selatan	22	173	22	173	-	-
7. Siberut Barat Daya	2	52	2	52	-	-
8. Siberut Tengah	2	79	2	79	-	-
9. Siberut Utara	6	123	6	123	-	-
10. Siberut Barat	15	112	15	112	-	-
11. RSUD General Regional Hospital	65	113	65	113	-	2
Kepulauan Mentawai	328	1 651	328	1 651	-	2

Sumber/Source: Dinas Kesehatan Kabupaten Kepulauan Mentawai/ Department of Health of Kepulauan Mentawai Regency

Tabel 4.2.19 Banyaknya Penduduk yang Memperoleh Vaksinasi Covid-19 Menurut Kecamatan di Kabupaten Kepulauan Mentawai, 2021
Number of Residents Acquiring Covid-19 Vaccination by Subdistrict in Kepulauan Mentawai Regency, 2021

Kecamatan <i>Subdistrict</i>	Vaksin Pertama <i>First dose</i>	Vaksin kedua <i>Second dose</i>	Vaksin ketiga <i>Booster dose</i>
(1)	(2)	(3)	(4)
1. Pagai Selatan	6 333	4 476	92
2. Sikakap	8 810	6 779	70
3. Pagai Utara	2 951	1 864	52
4. Sipora Selatan	7 015	5 004	24
5. Sipora Utara	11 331	7 331	567
6. Siberut Selatan	6 051	4 169	78
7. Siberut Barat Daya	3 197	1 375	19
8. Siberut Tengah	3 841	2 271	60
9. Siberut Utara	6 045	2 961	45
10. Siberut Barat	3 385	2 299	62
Kepulauan Mentawai	58 959	38 529	1 069

Sumber/Source: Dinas Kesehatan Kabupaten Kepulauan Mentawai/ *Department of Health of Kepulauan Mentawai Regency*

Tabel 4.2.20 Banyaknya Pos KB dan Akseptor KB Menurut Kecamatan di Kabupaten Kepulauan Mentawai, 2021
Number of Family Planning Service Posts and Acceptors by Subdistrict in Kepulauan Mentawai Regency, 2021

Kecamatan <i>Subdistrict</i>	POS KB <i>Family Planning Service Post</i>	Akseptor KB Aktif <i>Active Acceptors</i>
(1)	(2)	(3)
1. Pagai Selatan	1	1 307
2. Sikakap	1	986
3. Pagai Utara	1	1 012
4. Sipora Selatan	1	1 051
5. Sipora Utara	1	469
6. Siberut Selatan	1	642
7. Siberut Barat Daya	1	666
8. Siberut Tengah	1	614
9. Siberut Utara	1	1 355
10. Siberut Barat	1	635
Kepulauan Mentawai	10	8 737

Sumber/Source: Dinas Pemberdayaan Masyarakat dan Desa, Pengendalian Penduduk dan KB Kabupaten Kepulauan Mentawai/ *Department of Society and Village Empowerment, Population Control and Family Planning of Kepulauan Mentawai Regency*

Tabel 4.2.21 Banyaknya Pasangan Usia Subur dan Peserta KB Aktif Menurut Kecamatan di Kabupaten Kepulauan Mentawai, 2021
Number of Fertile Age Couples and Family Planning Acceptors by Subdistrict in Kepulauan Mentawai Regency, 2021

Kecamatan Subdistrict	Jumlah PUS Fertile Age Couple	Peserta KB Aktif Active FP Acceptors		
		IUD	MOW Tubectomy	MOP Vasectomy
(1)	(2)	(3)	(4)	(5)
1. Pagai Selatan	2 135	31	6	4
2. Sikakap	1 656	5	4	-
3. Pagai Utara	1 404	3	4	-
4. Sipora Selatan	1 807	2	-	-
5. Sipora Utara	1 152	-	-	-
6. Siberut Selatan	1 257	1	1	-
7. Siberut Barat Daya	1 055	-	-	-
8. Siberut Tengah	1 034	-	-	-
9. Siberut Utara	1 355	1	-	-
10. Siberut Barat	1 739	-	-	-
Kepulauan Mentawai	34 594	43	15	4

Bersambung ke halaman berikutnya/extended to the next page

Lanjutan kolom Tabel/column extension of Table 4.2.12

Kecamatan Subdistrict	Peserta KB Aktif Active FP Acceptors			
	Kondom Condom	Implan Implant	Suntik Injection	Pil Pill
(1)	(6)	(7)	(8)	(9)
1. Pagai Selatan	103	460	573	130
2. Sikakap	4	405	492	71
3. Pagai Utara	2	257	661	65
4. Sipora Selatan	61	441	468	79
5. Sipora Utara	-	151	250	68
6. Siberut Selatan	-	101	445	94
7. Siberut Barat Daya	3	61	556	46
8. Siberut Tengah	1	343	266	4
9. Siberut Utara	-	497	855	2
10. Siberut Barat	-	284	266	10
Kepulauan Mentawai	174	3 000	4 837	589

Sumber/Source: Dinas Pemberdayaan Masyarakat dan Desa, Pengendalian Penduduk dan KB Kabupaten Kepulauan Mentawai/ Department of Society and Village Empowerment, Population Control and Family Planning of Kepulauan Mentawai Regency

4.3 AGAMA / RELIGION

Tabel 4.3.1 Jumlah Penduduk Menurut Kecamatan dan Agama yang Dianut di Kabupaten Kepulauan Mentawai, 2021
Population by Subdistrict and Religion in Kepulauan Mentawai Regency, 2021

Kecamatan Subdistrict	Islam	Kristen Christian	Katolik Catholic	Hindu	Budha Buddhism	Lainnya Others
(1)	(2)	(3)	(4)	(5)	(6)	(7)
1. Pagai Selatan	498	8 187	1 022	-	-	-
2. Sikakap	2 618	6 703	1 254	-	3	-
3. Pagai Utara	732	4 983	640	-	-	1
4. Sipora Selatan	1 508	7 818	950	-	-	-
5. Sipora Utara	6 017	5 676	907	-	-	-
6. Siberut Selatan	3 972	1 201	5 061	-	-	20
7. Siberut Barat Daya	731	1 743	4 605	-	-	-
8. Siberut Tengah	1 575	2 999	2 995	-	-	10
9. Siberut Utara	1 837	3 170	3 587	-	-	80
10. Siberut Barat	1 113	1 445	5 288	-	-	68
Kepulauan Mentawai	20 601	43 925	26 309	-	3	179

Catatan/note: Jumlah penduduk pada tabel ini merupakan jumlah de jure, yakni berdasarkan registrasi dokumen kependudukan yang sah, yang dapat berbeda dengan jumlah penduduk hasil proyeksi BPS yang bersifat de facto/ *Population figures listed in this table is de jure, that is based on the possession of legal demographic documents. These figures could be necessarily different with those resulted by projection method, which is de facto, meaning that it is based on the actual residency in the census area.*

Sumber/source: Dinas Kependudukan dan Pencatatan Sipil Kabupaten Kepulauan Mentawai/ *Department of Population and Civil Registration Agency of Kepulauan Mentawai Regency*

Tabel 4.3.2 Jumlah Tempat Peribadatan Menurut Kecamatan di Kabupaten Kepulauan Mentawai, 2021
Number of Worship Places by Subdistrict in Kepulauan Mentawai Regency, 2021

Kecamatan Subdistrict	Masjid Mosque	Mushala	Gereja Protestan Christian Church	Gereja Katholik Catholic Church	Pura Temple	Vihara
(1)	(2)	(3)	(4)	(5)	(6)	(7)
1. Pagai Selatan	5	2	46	6	-	-
2. Sikakap	5	5	28	7	-	-
3. Pagai Utara	2	1	17	4	-	-
4. Sipora Selatan	9	6	44	10	-	-
5. Sipora Utara	15	12	24	4	-	-
6. Siberut Selatan	10	2	13	19	-	-
7. Siberut Barat Daya	6	-	14	10	-	-
8. Siberut Tengah	5	1	15	11	-	-
9. Siberut Utara	7	-	24	12	-	-
10. Siberut Barat	6	2	9	17	-	-
Kepulauan Mentawai	70	31	234	100	-	-

Sumber/source: Kanwil Kementerian Agama Kabupaten Kepulauan Mentawai/Regional Office of Ministry of Religious Affairs of Kepulauan Mentawai Regency

4.4 ALAM DAN LINGKUNGAN HIDUP / NATURE AND ENVIRONMENT

Tabel 4.4.1 Jumlah Desa yang Mengalami Bencana Alam Menurut Kecamatan di Kabupaten Kepulauan Mentawai, 2019 – 2021

Number of Villages Affected by Natural Disaster by Subdistrict in Kepulauan Mentawai Regency, 2019 - 2021

Kecamatan Subdistrict	Gempa bumi Earthquake			Letusan gunung api Volcano explosion		
	2019	2020	2021	2019	2020	2021
(1)	(2)	(3)	(4)	(5)	(6)	(7)
1. Pagai Selatan	1	1	-	-	-	-
2. Sikakap	-	-	-	-	-	-
3. Pagai Utara	-	-	-	-	-	-
4. Sipora Selatan	3	2	7	-	-	-
5. Sipora Utara	-	-	6	-	-	-
6. Siberut Selatan	-	-	1	-	-	-
7. Siberut Barat Daya	-	-	3	-	-	-
8. Siberut Tengah	-	1	2	-	-	-
9. Siberut Utara	-	-	-	-	-	-
10. Siberut Barat	-	-	2	-	-	-
Kepulauan Mentawai	4	4	21	-	-	-

Bersambung ke halaman berikutnya/extended to the next page

Lanjutan kolom Tabel/*Column extension of Table 4.4.1*

Kecamatan <i>Subdistrict</i>	Tsunami			Tanah Longsor <i>Landslide</i>		
	2019	2020	2021	2019	2020	2021
(1)	(8)	(9)	(10)	(11)	(12)	(13)
1. Pagai Selatan	-	-	-	-	1	-
2. Sikakap	-	-	-	-	-	-
3. Pagai Utara	-	-	-	-	-	-
4. Sipora Selatan	-	-	-	1	-	-
5. Sipora Utara	-	-	-	2	-	-
6. Siberut Selatan	-	-	-	-	-	-
7. Siberut Barat Daya	-	-	-	-	-	-
8. Siberut Tengah	-	-	-	-	1	-
9. Siberut Utara	-	-	-	-	-	-
10. Siberut Barat	-	-	-	-	-	-
Kepulauan Mentawai	-	-	-	3	2	-

Bersambung ke halaman berikutnya/*extended to the next page*

Lanjutan kolom Tabel/*Column extension of Table 4.4.1*

Kecamatan <i>Subdistrict</i>	Banjir <i>Flood</i>			Banjir bandang <i>Flash flood</i>		
	2019	2020	2021	2019	2020	2021
(1)	(14)	(15)	(16)	(17)	(18)	(19)
1. Pagai Selatan	-	-	-	-	-	-
2. Sikakap	-	-	-	-	-	-
3. Pagai Utara	-	-	-	-	-	-
4. Sipora Selatan	1	-	-	-	-	-
5. Sipora Utara	2	2	-	-	-	-
6. Siberut Selatan	-	-	1	-	-	-
7. Siberut Barat Daya	2	2	-	-	-	-
8. Siberut Tengah	-	2	-	-	-	-
9. Siberut Utara	3	5	-	-	-	-
10. Siberut Barat	-	-	-	-	-	-
Kepulauan Mentawai	8	11	1	-	-	-

Bersambung ke halaman berikutnya/*extended to the next page*

Lanjutan kolom Tabel/Column extension of Table 4.4.1

Kecamatan Subdistrict	Kekeringan Drought			Kebakaran hutan dan lahan Forest and land fire		
	2019	2020	2021	2019	2020	2021
(1)	(20)	(21)	(22)	(23)	(24)	(25)
1. Pagai Selatan	2	-	-	1	-	-
2. Sikakap	1	1	-	-	-	-
3. Pagai Utara	-	-	-	-	-	-
4. Sipora Selatan	3	-	-	-	-	-
5. Sipora Utara	-	-	-	-	-	-
6. Siberut Selatan	-	-	-	-	-	-
7. Siberut Barat Daya	1	1	-	-	-	-
8. Siberut Tengah	3	1	1	-	-	1
9. Siberut Utara	3	2	-	-	-	-
10. Siberut Barat	-	-	-	-	-	-
Kepulauan Mentawai	13	5	1	1	-	1

Bersambung ke halaman berikutnya/extended to the next page

Lanjutan kolom Tabel/*Column extension of Table 4.4.1*

Kecamatan <i>Subdistrict</i>	Angin puting beliung <i>Tornado</i>			Gelombang pasang <i>Tidal wave</i>		
	2019	2020	2021	2019	2020	2021
(1)	(26)	(27)	(28)	(29)	(30)	(31)
1. Pagai Selatan	-	-	-	-	-	-
2. Sikakap	-	-	-	1	-	-
3. Pagai Utara	-	-	-	-	-	-
4. Sipora Selatan	1	1	-	5	5	-
5. Sipora Utara	-	-	-	3	2	-
6. Siberut Selatan	-	-	-	-	-	-
7. Siberut Barat Daya	-	-	-	3	2	-
8. Siberut Tengah	-	-	-	-	1	1
9. Siberut Utara	-	-	-	2	2	1
10. Siberut Barat	-	-	-	-	-	-
Kepulauan Mentawai	1	1	-	14	12	2

Sumber/Source: BPS, Pendataan Potensi Desa (Podes)/ *BPS–Statistics Indonesia, Village Potential Data Collection*

Tabel 4.4.2 Jumlah Kejadian Bencana Alam Menurut Kecamatan di Kabupaten Kepulauan Mentawai, 2021
Number of Natural Disaster Events by Subdistrict in Kepulauan Mentawai Regency, 2021

Kecamatan <i>Subdistrict</i>	Gempa bumi <i>Earthquake</i>	Letusan gunung api <i>Volcano explosion</i>	Tsunami <i>Tsunami</i>
(1)	(2)	(3)	(4)
1. Pagai Selatan	2	-	-
2. Sikakap	-	-	-
3. Pagai Utara	-	-	-
4. Sipora Selatan	2	-	-
5. Sipora Utara	6	-	-
6. Siberut Selatan	2	-	-
7. Siberut Barat Daya	7	-	-
8. Siberut Tengah	5	-	-
9. Siberut Utara	-	-	-
10. Siberut Barat	1	-	-
Kepulauan Mentawai	25	-	-

Bersambung ke halaman berikutnya/*extended to the next page*

Lanjutan kolom Tabel/*column extension of Table 4.4.2*

Kecamatan <i>Subdistrict</i>	Tanah longsor <i>Landslide</i>	Banjir <i>Flood</i>	Banjir bandang <i>Flash flood</i>
(1)	(5)	(6)	(7)
1. Pagai Selatan	-	-	-
2. Sikakap	-	-	-
3. Pagai Utara	-	-	-
4. Sipora Selatan	-	-	-
5. Sipora Utara	-	-	-
6. Siberut Selatan	-	3	-
7. Siberut Barat Daya	-	-	-
8. Siberut Tengah	-	-	-
9. Siberut Utara	-	-	-
10. Siberut Barat	-	-	-
Kepulauan Mentawai	-	3	-

Bersambung ke halaman berikutnya/*extended to the next page*

Lanjutan kolom Tabel/column extension of Table 4.4.2

Kecamatan Subdistrict	Kekeringan Drought	Kebakaran hutan dan lahan Forest and land fire	Angin puting beliung Tornado
(1)	(8)	(9)	(10)
1. Pagai Selatan	-	-	-
2. Sikakap	-	-	-
3. Pagai Utara	-	-	-
4. Sipora Selatan	-	-	-
5. Sipora Utara	-	-	-
6. Siberut Selatan	-	-	-
7. Siberut Barat Daya	-	-	-
8. Siberut Tengah	2	2	-
9. Siberut Utara	-	-	-
10. Siberut Barat	-	-	-
Kepulauan Mentawai	2	2	-

Bersambung ke halaman berikutnya/extended to the next page

Lanjutan kolom Tabel/*column extension of Table 4.4.2*

Kecamatan Subdistrict	Gelombang pasang Tidal wave	Abrasi Abrasion
(1)	(11)	(12)
1. Pagai Selatan	-	-
2. Sikakap	-	-
3. Pagai Utara	-	-
4. Sipora Selatan	-	-
5. Sipora Utara	-	-
6. Siberut Selatan	-	-
7. Siberut Barat Daya	-	-
8. Siberut Tengah	2	-
9. Siberut Utara	1	-
10. Siberut Barat	-	-
Kepulauan Mentawai	3	-

Sumber/Source: BPS, Pendataan Potensi Desa (Podes)/ BPS—Statistics Indonesia, Village Potential Data Collection

Tabel 4.4.3 Jumlah Korban yang Diakibatkan Bencana Alam Menurut Kecamatan di Kabupaten Kepulauan Mentawai, 2021
Number of Victims Due to Natural Disaster by Subdistrict in Kepulauan Mentawai Regency, 2021

Kecamatan <i>Subdistrict</i>	Gempa bumi <i>Earthquake</i>	Letusan gunung api <i>Volcano explosion</i>	Tsunami <i>Tsunami</i>
(1)	(2)	(3)	(4)
1. Pagai Selatan	-	-	-
2. Sikakap	-	-	-
3. Pagai Utara	-	-	-
4. Sipora Selatan	-	-	-
5. Sipora Utara	-	-	-
6. Siberut Selatan	-	-	-
7. Siberut Barat Daya	-	-	-
8. Siberut Tengah	-	-	-
9. Siberut Utara	-	-	-
10. Siberut Barat	-	-	-
Kepulauan Mentawai	-	-	-

Bersambung ke halaman berikutnya/*extended to the next page*

Lanjutan kolom Tabel/*column extension of Table 4.4.3*

Kecamatan Subdistrict	Tanah longsor Landslide	Banjir Flood	Banjir bandang Flash flood
(1)	(5)	(6)	(7)
1. Pagai Selatan	-	-	-
2. Sikakap	-	-	-
3. Pagai Utara	-	-	-
4. Sipora Selatan	-	-	-
5. Sipora Utara	-	-	-
6. Siberut Selatan	-	-	-
7. Siberut Barat Daya	-	-	-
8. Siberut Tengah	-	-	-
9. Siberut Utara	-	-	-
10. Siberut Barat	-	-	-
Kepulauan Mentawai	-	-	-

Bersambung ke halaman berikutnya/*extended to the next page*

Lanjutan kolom Tabel/column extension of Table 4.4.3

Kecamatan Subdistrict	Kekeringan Drought	Kebakaran hutan dan lahan Forest and land fire	Angin puting beliung Tornado
(1)	(8)	(9)	(10)
1. Pagai Selatan	-	-	-
2. Sikakap	-	-	-
3. Pagai Utara	-	-	-
4. Sipora Selatan	-	-	-
5. Sipora Utara	-	-	-
6. Siberut Selatan	-	-	-
7. Siberut Barat Daya	-	-	-
8. Siberut Tengah	-	-	-
9. Siberut Utara	-	-	-
10. Siberut Barat	-	-	-
Kepulauan Mentawai	-	-	-

Bersambung ke halaman berikutnya/extended to the next page

Lanjutan kolom Tabel/*column extension of Table 4.4.3*

Kecamatan Subdistrict	Gelombang pasang Tidal wave	Abrasi Abrasion
(1)	(11)	(12)
1. Pagai Selatan	-	-
2. Sikakap	-	-
3. Pagai Utara	-	-
4. Sipora Selatan	-	-
5. Sipora Utara	-	-
6. Siberut Selatan	-	-
7. Siberut Barat Daya	-	-
8. Siberut Tengah	-	-
9. Siberut Utara	-	-
10. Siberut Barat	-	-
Kepulauan Mentawai	-	-

Sumber/*Source*: BPS, Pendataan Potensi Desa (Podes)/ *BPS—Statistics Indonesia, Village Potential Data Collection*

Tabel 4.4.4 Volume Timbulan Sampah Menurut Kecamatan di Kabupaten Kepulauan Mentawai, 2021
Waste Volume by Subdistrict in Kepulauan Mentawai Regency, 2021

Kecamatan Subdistrict	Timbulan Sampah Waste Volume (Ton)	Timbulan Sampah Tertangani Managed Waste Volume (Ton)
(1)	(11)	(12)
1. Pagai Selatan
2. Sikakap
3. Pagai Utara
4. Sipora Selatan
5. Sipora Utara	13 272,00	1 420,25
6. Siberut Selatan
7. Siberut Barat Daya
8. Siberut Tengah
9. Siberut Utara
10. Siberut Barat
Kepulauan Mentawai	13 272,00	1 420,25

Sumber/Source: Dinas Lingkungan Hidup dan Kebersihan Kabupaten Kepulauan Mentawai/ *Department of Environment and Cleanliness of Kepulauan Mentawai Regency*

Tabel 4.4.5 Luas Area Pelayanan Pengelolaan Sampah Menurut Kecamatan di Kabupaten Kepulauan Mentawai, 2021
Waste Management Service Area by Subdistrict in Kepulauan Mentawai Regency, 2021

Kecamatan Subdistrict	Luas Areal Layanan¹ (km²) Service Area¹ (sq.km)	Luas Wilayah² (km²) Total Area² (sq.km)
(1)	(1)	(2)
1. Pagai Selatan	-	851,28
2. Sikakap	-	312,6
3. Pagai Utara	-	371,25
4. Sipora Selatan	-	348,33
5. Sipora Utara	161,82	272,40
6. Siberut Selatan	-	328,00
7. Siberut Barat Daya	-	1 013,83
8. Siberut Tengah	-	589,75
9. Siberut Utara	-	782,68
10. Siberut Barat	-	1 163,64
Kepulauan Mentawai	161,82	6 033,76

Sumber/Source: ¹ Dinas Lingkungan Hidup dan Kebersihan Kabupaten Kepulauan Mentawai/ *Department of Environment and Cleanliness of Kepulauan Mentawai Regency*

² Badan Pusat Statistik Kabupaten Kepulauan Mentawai/BPS – *Statistics of Kepulauan Mentawai Regency*

4.5 KESEJAHTERAAN DAN PERLINDUNGAN SOSIAL / POVERTY AND SOCIAL ASSISTANCE

Tabel 4.5.1 Jumlah Penerima Bantuan (Kepala Keluarga) dan Anggaran Bantuan Sosial Pangan Menurut Kecamatan di Kabupaten Kepulauan Mentawai, 2021
Number of Aid Recipients (Family Head) and Budget for Food Social Assistance by Subdistrict in Kepulauan Mentawai Regency, 2021

Kecamatan Subdistrict	Jumlah penerima bantuan (kepala keluarga) Number of Aid Recipients (Family Head)		Jumlah anggaran (Rupiah) Budget (Rupiahs)	
	Target Target	Realisasi Recipients	Target Target	Realisasi Recipients
(1)	(2)	(3)	(4)	(5)
1. Pagai Selatan	799	799	159 800 000	159 800 000
2. Sikakap	772	772	154 400 000	154 400 000
3. Pagai Utara	452	452	92 400 000	92 400 000
4. Sipora Selatan	920	920	184 000 000	184 000 000
5. Sipora Utara	399	399	79 800 000	79 800 000
6. Siberut Selatan	464	464	92 800 000	92 800 000
7. Siberut Barat Daya	422	422	84 400 000	84 400 000
8. Siberut Tengah	574	574	114 800 000	114 800 000
9. Siberut Utara	593	593	118 600 000	118 600 000
10. Siberut Barat	404	404	80 800 000	80 800 000
Kepulauan Mentawai	5 809	5 809	1 161 800 000	1 161 800 000

Sumber/source: Dinas Sosial Pemberdayaan Perempuan dan Perlindungan Anak Kabupaten Kepulauan Mentawai/Department of Social Affairs, Women Empowerment and Children Assistance of Kepulauan Mentawai Regency

Tabel 4.5.2 Jumlah Keluarga Penerima Manfaat Bantuan Sosial Tunai (BST) Kemensos Menurut Kecamatan di Kabupaten Kepulauan Mentawai, 2021
Number of Benefit Receiving Families from Kemensos' Cash Social Assistance by Subdistrict in Kepulauan Mentawai Regency, 2021

Kecamatan <i>Subdistrict</i>	Jumlah Keluarga <i>Beneficial Families</i>	
	Target <i>Targeted Recipients</i>	Realisasi <i>Receiving Recipient</i>
(1)	(2)	(3)
1. Pagai Selatan	556	556
2. Sikakap	832	832
3. Pagai Utara	409	409
4. Sipora Selatan	823	823
5. Sipora Utara	623	623
6. Siberut Selatan	521	521
7. Siberut Barat Daya	346	346
8. Siberut Tengah	406	406
9. Siberut Utara	675	675
10. Siberut Barat	361	361
Kepulauan Mentawai	5 552	5 552

Catatan/Note: Pada tahun 2021, hanya terdapat satu kali tahap pencairan BST/In 2021, there is only one time disbursement of direct cash aid

Sumber/source: Dinas Sosial Pemberdayaan Perempuan dan Perlindungan Anak Kabupaten Kepulauan Mentawai/Agency for Social Affairs, Women Empowerment and Children Assistance of Kepulauan Mentawai Regency

Tabel 4.5.3 Jumlah Penerima Bantuan Sosial Penyandang Cacat dan Lansia Potensi Miskin Menurut Kecamatan di Kabupaten Kepulauan Mentawai, 2021
Number of People with Disability and Potentially Poor Elderly Receiving Social Assistance by Subdistrict in Kepulauan Mentawai Regency, 2021

Kecamatan <i>Subdistrict</i>	Penyandang Cacat <i>People with Disability</i>	Lansia Potensi Miskin <i>Potentially Poor Elderly</i>
(1)	(2)	(3)
1. Pagai Selatan	-	-
2. Sikakap	-	-
3. Pagai Utara	-	-
4. Sipora Selatan	14	14
5. Sipora Utara	14	19
6. Siberut Selatan	-	3
7. Siberut Barat Daya	-	-
8. Siberut Tengah	5	36
9. Siberut Utara	-	-
10. Siberut Barat	-	-
Kepulauan Mentawai	33	72

Sumber/source: Dinas Sosial Pemberdayaan Perempuan dan Perlindungan Anak Kabupaten Kepulauan Mentawai/Agency for Social Affairs, Women Empowerment and Children Assistance of Kepulauan Mentawai Regency

Tabel 4.5.4 Banyaknya Panti Sosial Menurut Kecamatan di Kabupaten Kepulauan Mentawai, 2021
Number of Social Homes by Subdistrict in Kepulauan Mentawai Regency, 2021

Kecamatan <i>Subdistrict</i>	Panti Sosial yang menyediakan sarana kesejahteraan sosial <i>Social homes with social welfare facilities</i>	Panti sosial yang seharusnya menyediakan sarana kesejahteraan sosial <i>Social homes required to provide social welfare facilities</i>
(1)	(2)	(3)
1. Pagai Selatan	-	-
2. Sikakap	2	2
3. Pagai Utara	-	-
4. Sipora Selatan	-	-
5. Sipora Utara	2	2
6. Siberut Selatan	-	-
7. Siberut Barat Daya	-	-
8. Siberut Tengah	-	-
9. Siberut Utara	-	-
10. Siberut Barat	-	-
Kepulauan Mentawai	4	4

Sumber/source: Dinas Sosial Pemberdayaan Perempuan dan Perlindungan Anak Kabupaten Kepulauan Mentawai/Agency for Social Affairs, Women Empowerment and Children Assistance of Kepulauan Mentawai Regency

Tabel 4.5.5 Garis Kemiskinan, Jumlah, dan Persentase Penduduk Miskin di Kabupaten Kepulauan Mentawai, 2014 – 2021
Poverty Line, Poverty Count and Poverty Rate of Kepulauan Mentawai Regency, 2014 – 2021

Tahun ¹ Year ¹	Garis Kemiskinan (Rupiah/kapita/bulan) <i>Poverty Line</i> (Rupiah/person/month)	Jumlah Penduduk Miskin (Ribu jiwa) <i>Poverty Count</i> (thousand people)	Persentase Penduduk Miskin <i>Poverty Rate</i>
(1)	(2)	(3)	(4)
2014	223 814	12,58	14,96
2015	235 987	13,16	15,52
2016	263 793	13,09	15,12
2017	280 695	12,95	14,67
2018	294 284	12,99	14,44
2019	310 033	13,22	14,43
2020	340 191	13,37	14,35
2021	356 403	14,31	14,84

Catatan/*note*:
 Sumber/*source*:

¹ Referensi waktu adalah Maret tahun tersebut /*time reference is March of the year*
 BPS - Survei Sosial Ekonomi Nasional 2021 / *BPS – Statistics Indonesia: National Socio-economic Survey 2021*

Tabel 4.5.6 Indeks Kedalaman Kemiskinan dan Indeks Keparahan Kemiskinan di Kabupaten Kepulauan Mentawai, 2014 – 2021
Poverty Gap and Severity Indices of Kepulauan Mentawai Regency, 2014 – 2021

Tahun¹ Year¹	Indeks Kedalaman Kemiskinan <i>Poverty Gap Index</i>	Indeks Keparahan Kemiskinan <i>Poverty Severity Index</i>
(1)	(2)	(3)
2014	2,21	0,55
2015	2,83	0,71
2016	2,56	0,6
2017	2,58	0,7
2018	2,42	0,61
2019	1,87	0,45
2020	2,84	0,77
2021	2,43	0,63

Catatan/*note*:
 Sumber/*source*:

¹ Referensi waktu adalah Maret tahun tersebut /*time reference is March of the year*
 BPS - Survei Sosial Ekonomi Nasional 2021 / *BPS – Statistics Indonesia: National Socio-economic Survey 2021*

Tabel 4.5.7 Indeks Pembangunan Manusia (IPM) dan Indikator Pengukur di Kabupaten Kepulauan Mentawai, 2017 – 2021
Human Development Index (HDI) and HDI Measurement Indicators of Kepulauan Mentawai Regency, 2017 – 2021

Tahun ¹ Year ¹	Indikator Pengukur Measurement Indicators				IPM HDI
	AHH (tahun) LEB (year)	HLS (tahun) EYS (year)	RLS (tahun) MYS (year)	PKD (ribu rupiah/ orang/tahun) AEC (thousand rupiahs/person/ year)	
(1)	(2)	(3)	(4)	(5)	(6)
2017	64,37	12,07	6,69	6 010	59,25
2018	64,49	12,39	6,95	6 211	60,28
2019	64,68	12,76	7,08	6 429	61,26
2020	64,73	12,82	7,09	6 281	61,09
2021	64,73	12,89	7,20	6 321	61,35

Catatan/note:
Sumber/source:

¹ Referensi waktu adalah Maret tahun tersebut/time reference is March of the year
 BPS - Survei Sosial Ekonomi Nasional 2021 / BPS – Statistics Indonesia: National Socio-economic Survey 2021

Tabel 4.5.8 Rasio Gini Kabupaten Kepulauan Mentawai, 2014 – 2021
Gini Ratio of Kepulauan Mentawai Regency, 2014 – 2021

Tahun Year	Rasio Gini Gini Ratio
(1)	(2)
2014	0,309
2015	0,280
2016	0,310
2017	0,319
2018	0,306
2019	0,336
2020	0,273
2021	0,321

Sumber/source: BPS - Survei Sosial Ekonomi Nasional 2021 / BPS – Statistics Indonesia: National Socio-economic Survey 2021

4.6 KEAMANAN DAN KETERTIBAN MASYARAKAT/ SECURITY AND SAFETY

Tabel 4.6.1 Tindak Pidana, Pelanggaran dan Gangguan Kamtibmas di Kabupaten Kepulauan Mentawai, 2021
Criminal Acts, Violation and Security Disturbances in Kepulauan Mentawai Regency, 2021

	Jenis tindak pidana/pelanggaran/gangguan kamtibmas <i>Act type</i>	Banyak kejadian <i>Number of Accidents</i>		
		Lapor Reported	Selesai Solved	Tunda Postponed
	(1)	(2)	(3)	(4)
1.	Pencurian dengan pemberatan	17	14	3
2.	Pencurian dengan kekerasan	-	-	-
3.	Curanmor	-	-	-
4.	Pencurian biasa	6	6	-
5.	Penipuan	1	-	1
6.	Penemuan mayat	-	-	-
7.	Mati tenggelam	-	-	-
8.	Pemerasan	-	-	-
9.	Membawa BBM subsidi tanpa surat	-	-	-
10.	Pembunuhan	-	-	-
11.	Penganiayaan biasa	-	-	-
12.	Penganiayaan berat	-	-	-
13.	Penganiayaan ringan	8	8	-
14.	Penggelapan	-	-	-
15.	Pemalsuan surat	-	-	-

Bersambung ke halaman berikutnya/*extended to the next page*

Lanjutan baris Tabel/Row extension of Table 4.6.1

Jenis tindak pidana/pelanggaran/gangguan kantibmas <i>Act type</i>	Banyak kejadian <i>Number of Accidents</i>		
	Lapor <i>Reported</i>	Selesai <i>Solved</i>	Tunda <i>Postponed</i>
(1)	(2)	(3)	(4)
16. Penadahan	-	-	-
17. Perjudian	7	7	-
18. Pengeroyokan	-	-	-
19. Perkosaan	-	-	-
20. Perbuatan cabul	14	13	1
21. Kebakaran	-	-	-
22. Penemuan bayi	-	-	-
23. Penyerobotan tanah	4	3	1
24. Kekerasan di depan umum	-	-	-
25. Pengrusakan	1	1	-
26. Penghinaan	-	-	-
27. Narkoba	-	-	-
28. Perbuatan tidak menyenangkan	-	-	-
29. Korupsi	-	-	-
30. Ilegal logging	-	-	-
31. Lainnya	8	7	1

Sumber/Source: Kepolisian Resort Kabupaten Kepulauan Mentawai/ *Police of Kepulauan Mentawai Regency*

Tabel 4.6.2 Banyaknya Kecelakaan Lalu Lintas Menurut Bulan di Kabupaten Kepulauan Mentawai, 2021
Number of Traffic Accidents by Month in Kepulauan Mentawai Regency, 2021

Bulan Month	Banyak kejadian Number of Accidents		
	Lapor Reported	Selesai Solved	Tunda Postponed
(1)	(2)	(3)	(4)
1. Januari	3	3	-
2. Februari	1	1	-
3. Maret	-	-	-
4. April	1	1	-
5. Mei	1	1	-
6. Juni	2	2	-
7. Juli	-	-	-
8. Agustus	2	2	-
9. September	3	3	-
10. Oktober	1	1	-
11. November	-	-	-
12. Desember	1	-	1
Jumlah/Total	15	14	1

Sumber/Source: Kepolisian Resort Kabupaten Kepulauan Mentawai/ Police of Kepulauan Mentawai Regency

Tabel 4.6.3 Banyaknya Tilang dan Jumlah Denda Terkumpul Menurut Bulan di Kabupaten Kepulauan Mentawai, 2021
Number of Tickets and Amount of Fines Collected by Month in Kepulauan Mentawai Regency, 2021

	Bulan Month	Banyaknya Tilang Number of Tickets	Jumlah Denda Terkumpul Amount of Fines (Rp.)
	(1)	(2)	(3)
1.	Januari	7	250 000
2.	Februari	5	200 000
3.	Maret	3	250 000
4.	April	7	-
5.	Mei	3	-
6.	Juni	7	-
7.	Juli	14	450 000
8.	Agustus	18	550 000
9.	September	16	-
10.	Oktober	9	-
11.	November	11	350 000
12.	Desember	16	-
	Jumlah/Total	116	2 050 000

Sumber/Source: Kepolisian Resort Kabupaten Kepulauan Mentawai/ *Police of Kepulauan Mentawai Regency*

05 PERTANIAN, KEHUTANAN, PETERNAKAN DAN PERIKANAN

Agriculture, Forestry, Livestock and Fishery

Produksi perikanan tangkap di laut
di Kabupaten Kepulauan Mentawai
pada tahun 2021

*Production of marine fish capture in
Kepulauan Mentawai Regency in 2021*



Ikan pelagis
kecil
*Small pelagic
fishes*

1617
TON

Ikan pelagis
besar
*Big pelagic
fishes*

4304
TON

Ikan
demersal
*Demersal
fishes*

1756
TON

Udang
Shrimps

322
TON

Hewan laut
lainnya
Others

696
TON

Sumber/Source:

Dinas Kelautan dan Perikanan Kabupaten Kepulauan Mentawai
Marine and Fishery Agency of Kepulauan Mentawai Regency

PENJELASAN TEKNIS

1. Lahan sawah adalah lahan pertanian yang berpetak-petak dan dibatasi oleh pematang (galangan), saluran untuk menahan/ menyalurkan air, yang biasanya ditanami padi sawah tanpa memandang dari mana diperoleh atau status lahan tersebut. Lahan yang dimaksud termasuk lahan yang terdaftar di Pajak Bumi Bangunan, luran Pembangunan Daerah, lahan bengkok, lahan serobotan, lahan rawa yang ditanami padi dan lahan bekas tanaman tahunan yang telah dijadikan sawah, baik yang ditanami padi, palawija atau tanaman semusim lainnya.
2. Tegak/Kebun adalah lahan pertanian bukan sawah (lahan kering) yang ditanami tanaman semusim atau tahunan dan terpisah dengan halaman sekitar rumah serta penggunaannya tidak berpindah-pindah.
3. Ladang/Huma adalah lahan pertanian bukan sawah (lahan kering) yang biasanya ditanami tanaman semusim dan penggunaannya hanya semusim atau dua musim, kemudian akan ditinggalkan bila sudah tidak subur lagi (berpindah-pindah). Kemungkinan lahan ini beberapa tahun kemudian akan dikerjakan kembali jika sudah subur.

TECHNICAL NOTES

1. *Wetland is agricultural land that separated by small dykes to resist water, where the main crop is usually wetland paddy without considering where it is got from or the status of the land. It includes the land that is registered at land income tax office, regional development contribution, 'bengkok' land, illegal ownership, swamps for rice cultivation, and annual crop land mark that has been used as rice field, which are both planted with paddy, secondary crops or the Other seasonal crops.*
2. *Dry field/Garden is a dryland (unirrigated land) which is planted with seasonal or annual crops and separately from the yard around the house without shifting.*
3. *Unirrigated agricultural field / Shifting cultivation land is dryland (unirrigated land) that usually is cultivated for seasonal crops and utilized only for one or two seasons, then it will be left when it is not fertile (shifting). Maybe, this land will be used again in a few years if it has been fertile.*

4. Lahan yang sementara tidak diusahakan adalah lahan yang biasanya diusahakan tetapi untuk sementara (lebih dari 1 (satu) tahun tetapi kurang dari atau sama dengan 2 (dua) tahun) tidak diusahakan, termasuk lahan sawah yang tidak diusahakan selama lebih dari 2 (dua) tahun.
4. *Temporarily unused land is land that is regularly used but temporarily (more than a Year but less or equal than two years) is unused, it includes wetland that is not cultivated more than two years.*
5. Data pokok tanaman pangan yang dikumpulkan adalah luas panen dan produktivitas (hasil per hektar). Produksi tanaman pangan merupakan hasil perkalian antara luas panen dengan produktivitas. Pengumpulan data luas panen dilakukan setiap bulan dengan pendekatan area kecamatan di seluruh wilayah Indonesia. Pengumpulan data produktivitas dilakukan melalui pengukuran langsung pada plot ubinan berukuran 2½ m x 2½ m. Pengumpulan data produktivitas dilakukan setiap subround (empat bulanan) pada waktu panen petani.
5. *The main food crops data collected consists of Harvested Area and Productivity (yield per hectare). Food crops Production is generated by Harvested Area multiplied by Productivity. The Harvested Area data is collected every Month using Subdistrict area approach in all Subdistrict in Indonesia. The Productivity data collection is conducted by a direct measurement in 2½m x 2½m crop cutting plot. The Productivity measurement is conducted in every subround (four monthly) at the time when farmers are harvesting their crops.*
6. Data produksi padi dan palawija yang disajikan adalah dalam kualitas: gabah kering giling (padi), pipilan kering (jagung), biji kering (kedelai dan kacang tanah), dan umbi basah (ubi kayu dan ubi jalar).
6. *Production of paddy and secondary crops data are presented in the form of: dry unhusked rice (paddy), dry loose maize (maize), dry shells crops (soybeans and peanuts), and fresh roots (cassava and sweet potatoes).*
7. Tanaman sayuran dan buah-buahan semusim adalah tanaman sumber vitamin, garam mineral dan lain-lain yang dikonsumsi dari bagian tanaman yang berupa daun, bunga, buah, dan umbinya, yang berumur kurang dari satu tahun.
7. *Seasonal vegetable plants are plants which are the sources of vitamin, mineral salt, etc, consumed from the part of the plant in the form of leaf, flower, fruit, and root with the age of less than a year.*

Tanaman buah-buahan semusim adalah tanaman sumber vitamin, garam mineral, dan lain-lain yang dikonsumsi dari bagian tanaman yang berupa buah, berumur kurang dari satu tahun, tidak berbentuk pohon/rumpun tetapi menjalar dan berbatang lunak.

8. Tanaman buah-buahan dan sayuran tahunan. Tanaman buah-buahan tahunan adalah tanaman sumber vitamin, garam mineral, dan lain-lain yang dikonsumsi dari bagian tanaman yang berupa buah dan merupakan tanaman tahunan. Tanaman sayuran tahunan adalah tanaman sumber vitamin, garam mineral, dan lain-lain yang dikonsumsi dari bagian tanaman yang berupa daun dan atau buah yang berumur lebih dari satu tahun.
9. Tanaman biofarmaka adalah tanaman yang bermanfaat untuk obat-obatan, kosmetik, dan kesehatan yang dikonsumsi atau digunakan dari bagian-bagian tanaman seperti daun, batang, buah, umbi (rimpang) ataupun akar.
10. Tanaman hias adalah tanaman yang mempunyai nilai keindahan baik bentuk, warna daun, tajuk maupun bunganya, sering digunakan untuk penghias pekarangan dan lain sebagainya.
11. *Seasonal fruit plants are plants which are the sources of vitamin, mineral salt, etc, consumed from the part of the plant in the form of Fruits. These plants are creeps with the age of less than one Year.*
8. *Annual fruit and vegetable plants. Annual fruit plants are plants which are the sources of vitamin, contained mineral salt, etc, consumed from the part of plant in the form of fruit and more than one Year of age. Annual vegetable plants are plants which are the sources of vitamin, contained mineral salt, etc, consumed from the part of the plant in the form of vegetable and more than one Year of age.*
9. *Medicinal plants are plants which are useful for medicine. It is consumed from part of the plant such as leaf, flower, fruit, tuber, and root.*
10. *Ornamental plants are plants which have a beauty value, either in shape, colour of leaf or crown of flower, and they are often used as a yard decoration.*

11. Luas panen tanaman hortikultura adalah luas tanaman sayuran, buah-buahan, biofarmaka, dan tanaman hias yang diambil hasilnya/dipanen pada periode pelaporan.
 12. Luas panen untuk tanaman sayuran adalah luas tanaman yang dipanen sekaligus/habis/dibongkar dan luas tanaman yang dipanen berkali-kali (lebih dari satu kali)/belum habis. Tanaman yang dipanen sekaligus/habis/dibongkar adalah tanaman yang sehabis panen langsung dibongkar/dicabut, terdiri dari bawang merah, bawang putih, bawang daun, kentang, kol/ kubis, kembang kol, petsai/sawi, wortel, lobak, dan kacang merah. Tanaman yang dipanen berkali-kali (lebih dari satu kali)/belum habis adalah tanaman yang pemanenannya lebih dari satu kali dan biasanya dibongkar apabila panen terakhir sudah tidak memadai lagi, terdiri dari: kacang panjang, cabe besar, cabe rawit, jamur, tomat, terung, buncis, ketimun, labu siam, kangkung, bayam, melon, semangka, dan blewah.
 13. Produksi hortikultura adalah hasil menurut bentuk produk dari setiap tanaman sayuran, buah-buahan, biofarmaka dan tanaman hias yang diambil berdasarkan luas yang dipanen/tanaman yang menghasilkan pada bulan/triwulan laporan.
11. *Harvested Area of horticulture is area which vegetable, fruit, medicinal and ornamental plant of crop harvested during the period of report.*
 12. *Harvested Area of Vegetables is area of entirely plant harvested/ demolished and plant harvested several times/undemolished. Entirely plants harvested/ demolished are plants usually harvested once and demolished to be substituted by Other plants, consisting of: shallots, garlic, leeks, potato, cabbage, cauli flower, mustard green, carrots, chinese radish, and red kidney beans. Plants harvested several times/ undemolished are plants usually harvested more than once and demolished in the case that the last harvest was economically not profitable. They consist of: yard long beans, chili, small chili, mushroom, Tomatoes, Egg Plant, frech beans, cucumber, pumpkin/ chajota, swamp cabbage, spinach, melon, watermelon, and blewah.*
 13. *Horticulture Production is the standard Production quantity form of vegetable, fruit, medicinal and ornamental plant based on Harvested Area/the number of Production plants reported monthly/quarterly*

5.1 PERTANIAN TANAMAN PANGAN / FOOD CROPS AGRICULTURE

Tabel 5.1.1 Produksi Jagung dan Kedelai Menurut Kecamatan di Kabupaten Kepulauan Mentawai, 2021
Maize and Soybean Production by Subdistrict in Kepulauan Mentawai Regency, 2021

Kecamatan Subdistrict	Jagung Maize (ton)	Kedelai Soybean (ton)
(1)	(2)	(3)
1. Pagai Selatan	4,2	-
2. Sikakap	-	-
3. Pagai Utara	-	-
4. Sipora Selatan	4,2	-
5. Sipora Utara	-	-
6. Siberut Selatan	-	-
7. Siberut Barat Daya	75,6	-
8. Siberut Tengah	-	-
9. Siberut Utara	-	-
10. Siberut Barat	-	-
Jumlah / Total	84,0	-

Sumber/source: Dinas Ketahanan Pangan dan Pertanian Kabupaten Kepulauan Mentawai/*Food Security and Agriculture Agency of Kepulauan Mentawai Regency*

Tabel 5.1.2 Produksi Ubi Kayu, Ubi Jalar dan Talas Menurut Kecamatan di Kabupaten Kepulauan Mentawai, 2021
Production of Cassava, Sweet Potato and Taro by Subdistrict in Kepulauan Mentawai Regency, 2021

Kecamatan Subdistrict	Ubi Kayu Cassava (ton)	Ubi Jalar Sweet Potato (ton)	Talas Taro (ton)
(1)	(2)	(3)	(4)
1. Pagai Selatan	139,50	16,50	38,50
2. Sikakap	65,00	99,50	184,00
3. Pagai Utara	18,00	21,00	63,00
4. Sipora Selatan	18,00	10,00	56,00
5. Sipora Utara	27,00	10,50	112,00
6. Siberut Selatan	31,50	24,00	105,00
7. Siberut Barat Daya	18,00	24,50	48,00
8. Siberut Tengah	67,50	49,00	127,00
9. Siberut Utara	85,50	73,00	238,00
10. Siberut Barat	45,00	34,50	70,00
Jumlah / Total	515,00	362,50	1 041,50

Sumber/source: Dinas Ketahanan Pangan dan Pertanian Kabupaten Kepulauan Mentawai/*Food Security and Agriculture Agency of Kepulauan Mentawai Regency*

5.2 HORTIKULTURA / *HORTICULTURE*

Tabel 5.2.1 Luas Panen Tanaman Sayuran Menurut Kecamatan dan Jenis Tanaman di Kabupaten Kepulauan Mentawai, 2020 dan 2021
Harvested Area of Vegetables by Kind of Plant and Subdistrict in Kepulauan Mentawai Regency, 2020 and 2021

Kecamatan <i>Subdistrict</i>	Bawang Merah <i>Red Onion</i> (Ha)		Cabai Besar <i>Chili</i> (Ha)		Cabai Rawit <i>Cayenne Pepper</i> (Ha)	
	2020	2021	2020	2021	2020	2021
(1)	(2)	(3)	(4)	(5)	(6)	(7)
1. Pagai Selatan	-	-	3	4	3	2
2. Sikakap	-	-	3	2	2	2
3. Pagai Utara	-	-	1	1	2	1
4. Sipora Selatan	-	-	5	4	5	-
5. Sipora Utara	-	-	1	2	3	3
6. Siberut Selatan	-	-	3	1	1	1
7. Siberut Barat Daya	-	-	2	3	1	2
8. Siberut Tengah	-	-	2	5	1	3
9. Siberut Utara	-	-	1	3	2	2
10. Siberut Barat	-	-	1	2	1	2
Jumlah / Total	-	-	21	26	20	18

Bersambung ke halaman berikutnya/*extended to the next page*

Lanjutan kolom Tabel/column extension of Table 5.2.1

Kecamatan <i>Subdistrict</i>	Kentang <i>Potato</i> (Ha)		Kubis <i>Cabbage</i> (Ha)		Tomat <i>Tomato</i> (Ha)	
	2020	2021	2020	2021	2020	2021
(1)	(8)	(9)	(10)	(11)	(12)	(13)
1. Pagai Selatan	-	-	-	-	-	-
2. Sikakap	-	-	-	-	-	-
3. Pagai Utara	-	-	-	-	-	-
4. Sipora Selatan	-	-	-	-	-	-
5. Sipora Utara	-	-	-	-	-	-
6. Siberut Selatan	-	-	-	-	-	-
7. Siberut Barat Daya	-	-	-	-	-	-
8. Siberut Tengah	-	-	-	-	-	-
9. Siberut Utara	-	-	-	-	-	-
10. Siberut Barat	-	-	-	-	-	-
Jumlah / Total	-	-	-	-	-	-

Bersambung ke halaman berikutnya/extended to the next page

Lanjutan kolom Tabel/column extension of Table 5.2.1

Kecamatan Subdistrict	Bawang Putih Garlic (Ha)		Bayam Spinach (Ha)		Kacang Panjang Long beans (Ha)	
	2020	2021	2020	2021	2020	2021
(1)	(14)	(15)	(16)	(17)	(18)	(19)
1. Pagai Selatan	-	-	2	4	-	-
2. Sikakap	-	-	8	4	5	1
3. Pagai Utara	-	-	-	1	1	-
4. Sipora Selatan	-	-	6	1	4	3
5. Sipora Utara	-	-	4	8	5	7
6. Siberut Selatan	-	-	4	4	6	3
7. Siberut Barat Daya	-	-	2	1	2	2
8. Siberut Tengah	-	-	1	-	3	7
9. Siberut Utara	-	-	11	5	2	2
10. Siberut Barat	-	-	-	2	2	3
Jumlah / Total	-	-	38	28	30	28

Bersambung ke halaman berikutnya/extended to the next page

Lanjutan kolom Tabel/column extension of Table 5.2.1

Kecamatan Subdistrict	Kangkung Water Spinach (Ha)		Ketimun Cucumber (Ha)		Terung Eggplant (Ha)	
	2020	2021	2020	2021	2020	2021
(1)	(20)	(21)	(22)	(23)	(24)	(25)
1. Pagai Selatan	2	3	-	-	-	2
2. Sikakap	8	4	5	3	5	2
3. Pagai Utara	-	-	-	2	2	2
4. Sipora Selatan	9	9	4	2	5	2
5. Sipora Utara	8	11	-	2	4	4
6. Siberut Selatan	7	5	6	2	6	3
7. Siberut Barat Daya	2	1	1	2	2	3
8. Siberut Tengah	7	4	2	6	-	1
9. Siberut Utara	12	5	-	-	2	-
10. Siberut Barat	-	2	2	2	1	3
Jumlah / Total	54	42	19	20	25	20

Sumber/Source: BPS, Statistik Pertanian Hortikultura SPH-SBS/BPS-Statistics Indonesia, Agricultural Statistic for Horticulture SPH-SBS

Tabel 5.2.2 Produksi Tanaman Sayuran Menurut Kecamatan dan Jenis Tanaman di Kabupaten Kepulauan Mentawai, 2020 dan 2021
Vegetables Production by Kind of Plant and Subdistrict in Kepulauan Mentawai Regency, 2020 and 2021

Kecamatan Subdistrict	Bawang Merah (Kwintal)		Cabai Besar (Kwintal)		Cabai Rawit (Kwintal)	
	<i>Red Onion</i> (quintal)		<i>Chili</i> (quintal)		<i>Cayenne Pepper</i> (quintal)	
	2020	2021	2020	2021	2020	2021
(1)	(2)	(3)	(4)	(5)	(6)	(7)
1. Pagai Selatan	-	-	41	47	44	45
2. Sikakap	-	-	28	18	48	28
3. Pagai Utara	-	-	14	12	18	12
4. Sipora Selatan	-	-	18	18	13	-
5. Sipora Utara	-	-	6	20	22	26
6. Siberut Selatan	-	-	5	14	4	12
7. Siberut Barat Daya	-	-	8	21	15	19
8. Siberut Tengah	-	-	8	10	6	6
9. Siberut Utara	-	-	2	14	10	22
10. Siberut Barat	-	-	10	10	10	10
Jumlah / Total	-	-	140	184	190	180

Bersambung ke halaman berikutnya/extended to the next page

Lanjutan kolom Tabel/column extension of Table 5.2.2

Kecamatan Subdistrict	Kentang (Kwintal) <i>Potato</i> (<i>quintal</i>)		Kubis (Kwintal) <i>Cabbage</i> (<i>quintal</i>)		Tomat (Kwintal) <i>Tomato</i> (<i>quintal</i>)	
	2020	2021	2020	2021	2020	2021
	(1)	(8)	(9)	(10)	(11)	(12)
1. Pagai Selatan	-	-	-	-	-	-
2. Sikakap	-	-	-	-	-	-
3. Pagai Utara	-	-	-	-	-	-
4. Sipora Selatan	-	-	-	-	-	-
5. Sipora Utara	-	-	-	-	-	-
6. Siberut Selatan	-	-	-	-	-	-
7. Siberut Barat Daya	-	-	-	-	-	-
8. Siberut Tengah	-	-	-	-	-	-
9. Siberut Utara	-	-	-	-	-	-
10. Siberut Barat	-	-	-	-	-	-
Jumlah / Total	-	-	-	-	-	-

Bersambung ke halaman berikutnya/extended to the next page

Lanjutan kolom Tabel/column extension of Table 5.2.2

Kecamatan Subdistrict	Bawang Putih (Kwintal) <i>Garlic</i> (<i>quintal</i>)		Bayam (Kwintal) <i>Spinach</i> (<i>quintal</i>)		Kacang Panjang (Kwintal) <i>Long beans</i> (<i>quintal</i>)	
	2020	2021	2020	2021	2020	2021
	(1)	(14)	(15)	(16)	(17)	(18)
1. Pagai Selatan	-	-	29	23	-	-
2. Sikakap	-	-	26	15	17	21
3. Pagai Utara	-	-	-	7	4	-
4. Sipora Selatan	-	-	12	2	10	12
5. Sipora Utara	-	-	12	32	30	34
6. Siberut Selatan	-	-	12	8	26	10
7. Siberut Barat Daya	-	-	4	1	12	14
8. Siberut Tengah	-	-	2	-	6	20
9. Siberut Utara	-	-	22	10	10	10
10. Siberut Barat	-	-	-	8	10	18
Jumlah / Total	-	-	119	105	125	139

Bersambung ke halaman berikutnya/extended to the next page

Lanjutan kolom Tabel/column extension of Table 5.2.2

Kecamatan Subdistrict	Kangkung (Kwintal)		Ketimun (Kwintal)		Terung (Kwintal)	
	Water Spinach (quintal)		Cucumber (quintal)		Eggplant (quintal)	
	2020	2021	2020	2021	2020	2021
(1)	(20)	(21)	(22)	(23)	(24)	(25)
1. Pagai Selatan	29	22	-	-	-	35
2. Sikakap	26	20	27	31	28	27
3. Pagai Utara	-	-	-	14	22	20
4. Sipora Selatan	18	20	7	6	16	5
5. Sipora Utara	36	50	-	14	28	28
6. Siberut Selatan	18	10	24	4	25	13
7. Siberut Barat Daya	4	1	6	16	24	17
8. Siberut Tengah	14	10	4	20	-	10
9. Siberut Utara	24	10	-	-	6	-
10. Siberut Barat	-	12	25	8	10	12
Jumlah / Total	169	155	93	112	159	166

Sumber/Source: BPS, Statistik Pertanian Hortikultura SPH-SBS/BPS-Statistics Indonesia, Agricultural Statistic for Horticulture SPH-SBS

Tabel 5.2.3 Luas Panen Tanaman Sayuran dan Buah-buahan Semusim Menurut Jenis Tanaman di Kabupaten Kepulauan Mentawai, 2018 – 2021
Harvested Area of Seasonal Vegetables and Fruits by Crop Kind in Kepulauan Mentawai Regency, 2018 – 2021

Jenis Tanaman <i>Crop Kind</i>	Satuan <i>Unit</i>	2018	2019	2020	2021
(1)	(2)	(3)	(4)	(5)	(6)
Sayuran / Vegetables:					
Bawang Daun/ <i>Spring Onion</i>	ha	-	-	-	-
Bawang Merah/ <i>Red Onion</i>	ha	-	-	-	-
Bawang Putih/ <i>Garlic</i>	ha	-	-	-	-
Bayam/ <i>Spinach</i>	ha	18	29	38	28
Buncis/ <i>Green Bean</i>	ha	-	-	1	1
Cabai Besar/ <i>Chili</i>	ha	18	19	21	26
Cabai Rawit/ <i>Cayenne Pepper</i>	ha	19	18	20	18
Jamur/ <i>Mushroom</i>	m ²	-	-	-	-
Kacang Merah/ <i>Red Bean</i>	ha	-	-	-	-
Kacang Panjang/ <i>Long Beans</i>	ha	28	28	30	28
Kangkung/ <i>Water spinach</i>	ha	56	54	54	42
Kembang Kol/ <i>Cauliflower</i>	ha	-	-	-	-

Bersambung ke halaman berikutnya/*extended to the next page*

Lanjutan baris Tabel/*baris extension of Table 5.2.3*

Jenis Tanaman <i>Crop Kind</i>	Satuan <i>Unit</i>	2018	2019	2020	2021
(1)	(2)	(3)	(4)	(5)	(6)
Kentang/ <i>Potato</i>	ha	-	-	-	-
Ketimun/ <i>Cucumber</i>	ha	20	14	19	20
Kubis/ <i>Cabbage</i>	ha	-	-	-	-
Labu Siam/ <i>Chayote</i>	ha	-	-	-	-
Lobak/ <i>Radish</i>	ha	-	-	-	-
Paprika/ <i>Bell Pepper</i>	ha	-	-	-	-
Petsai/ <i>Chinese Cabbage</i>	ha	-	-	-	-
Terung/ <i>Eggplant</i>	ha	31	29	26	20
Tomat/ <i>Tomato</i>	ha	-	1	-	-
Wortel/ <i>Carrot</i>	ha	-	-	-	-
Buah-buahan/<i>Fruits</i>					
Blewah/ <i>Cantaloupe</i>	ha	-	-	-	-
Melon/ <i>Melon</i>	ha	-	-	-	-
Semangka/ <i>Watermelon</i>	ha	-	-	1	-
Stroberi/ <i>Strawberry</i>	ha	-	-	-	-
Melon/ <i>Melon</i>	ha	-	-	-	-

Sumber/*Source*: BPS, Statistik Pertanian Hortikultura SPH-SBS/*BPS-Statistics Indonesia, Agricultural Statistic for Horticulture SPH-SBS*

Tabel 5.2.4 Produksi Tanaman Sayuran dan Buah-buahan Semusim Menurut Jenis Tanaman di Kabupaten Kepulauan Mentawai, 2018 - 2021
Production of Seasonal Vegetables and Fruits by Crop Kind in Kepulauan Mentawai Regency, 2018 - 2021

Jenis Tanaman <i>Crop Kind</i>	Satuan <i>Unit</i>	2018	2019	2020	2021
(1)	(2)	(3)	(4)	(5)	(6)
Sayuran / Vegetables:					
Bawang Daun/ <i>Spring Onion</i>	Kw / <i>qui</i>	-	-	-	-
Bawang Merah/ <i>Red Onion</i>	Kw / <i>qui</i>	-	-	-	-
Bawang Putih/ <i>Garlic</i>	Kw / <i>qui</i>	-	-	-	-
Bayam/ <i>Spinach</i>	Kw / <i>qui</i>	43	92	119	105
Buncis/ <i>Green Bean</i>	Kw / <i>qui</i>	-	-	2	2
Cabai Besar/ <i>Chili</i>	Kw / <i>qui</i>	118	147	140	184
Cabai Rawit/ <i>Cayenne Pepper</i>	Kw / <i>qui</i>	100	156	190	180
Jamur/ <i>Mushroom</i>	kg	-	-	-	-
Kacang Merah/ <i>Red Bean</i>	Kw / <i>qui</i>	-	-	-	-
Kacang Panjang/ <i>Long Beans</i>	Kw / <i>qui</i>	108	118	125	139
Kangkung/ <i>Water spinach</i>	Kw / <i>qui</i>	166	165	169	155
Kembang Kol/ <i>Cauliflower</i>	Kw / <i>qui</i>	-	-	-	-

Bersambung ke halaman berikutnya/*extended to the next page*

Lanjutan baris Tabel/*baris extension of Table 5.2.4*

Jenis Tanaman <i>Crop Kind</i>	Satuan <i>Unit</i>	2018	2019	2020	2021
(1)	(2)	(3)	(4)	(5)	(6)
Kentang/ <i>Potato</i>	<i>Kw / qui</i>	-	-	-	-
Ketimun/ <i>Cucumber</i>	<i>Kw / qui</i>	86	47	93	112
Kubis/ <i>Cabbage</i>	<i>Kw / qui</i>	-	-	-	-
Labu Siam/ <i>Chayote</i>	<i>Kw / qui</i>	-	-	-	-
Lobak/ <i>Radish</i>	<i>Kw / qui</i>	-	-	-	-
Paprika/ <i>Bell Pepper</i>	<i>Kw / qui</i>	-	-	-	-
Petsai/ <i>Chinese Cabbage</i>	<i>Kw / qui</i>	-	-	-	-
Terung/ <i>Eggplant</i>	<i>Kw / qui</i>	170	133	159	166
Tomat/ <i>Tomato</i>	<i>Kw / qui</i>	-	2	-	-
Wortel/ <i>Carrot</i>	<i>Kw / qui</i>	-	-	-	-
Buah-buahan/<i>Fruits</i>					
Blewah/ <i>Cantaloupe</i>	<i>Kw / qui</i>	-	-	-	-
Melon/ <i>Melon</i>	<i>Kw / qui</i>	-	-	-	-
Semangka/ <i>Watermelon</i>	<i>Kw / qui</i>	-	-	12	-
Stroberi/ <i>Strawberry</i>	<i>Kw / qui</i>	-	-	-	-
Melon/ <i>Melon</i>	<i>Kw / qui</i>	-	-	-	-

Sumber/*Source*: BPS, Statistik Pertanian Hortikultura SPH-SBS/*BPS-Statistics Indonesia, Agricultural Statistic for Horticulture SPH-SBS*

Tabel 5.2.5 Produksi Buah-buahan Menurut Kecamatan dan Jenis Tanaman di Kabupaten Kepulauan Mentawai, 2020 dan 2021
Production of Fruit Plant by Kind of Plant and Subdistrict in Kepulauan Mentawai Regency, 2020 and 2021

Kecamatan Subdistrict	Mangga (kwintal) <i>Mango</i> (quintal)		Durian (kwintal) <i>Durian</i> (quintal)		Jeruk (kwintal) <i>Orange</i> (quintal)	
	2020	2021	2020	2021	2020	2021
	(1)	(2)	(3)	(4)	(5)	(6)
1. Pagai Selatan	-	336	96	2 257	10	73
2. Sikakap	-	308	54 407	92 626	3	-
3. Pagai Utara	76	1 274	1 428	850	440	158
4. Sipora Selatan	-	62	133	1 591	-	-
5. Sipora Utara	-	1 026	-	5 198	16	-
6. Siberut Selatan	27	181	1 031	7 135	2	-
7. Siberut Barat Daya	10	128	446	3 168	4	-
8. Siberut Tengah	82	130	124	344	4	-
9. Siberut Utara	-	47	16	1 821	4	19
10. Siberut Barat	16	70	120	2 221	-	-
Jumlah / Total	211	3 562	57 801	117 211	483	10 949

Bersambung ke halaman berikutnya/extended to the next page

Lanjutan kolom Tabel/column extension of Table 5.2.5

Kecamatan Subdistrict	Pisang (kwintal) <i>Banana</i> (quintal)		Pepaya (kwintal) <i>Papaya</i> (quintal)		Duku (kwintal) <i>Duku</i> (quintal)	
	2020	2021	2020	2021	2020	2021
(1)	(8)	(9)	(10)	(11)	(12)	(13)
1. Pagai Selatan	57 468	15 479	2	8	9	82
2. Sikakap	1 960	2 000	19	80	1 847	6 383
3. Pagai Utara	3 542	65 694	57	28	-	150
4. Sipora Selatan	1 177	3 308	9	21	187	411
5. Sipora Utara	870	4 564	9	441	162	6 387
6. Siberut Selatan	5 182	21 992	140	941	1 219	2 977
7. Siberut Barat Daya	1 136	7 848	2	10	178	947
8. Siberut Tengah	624	2 734	6	59	1 789	2 773
9. Siberut Utara	2 731	11 363	4	26	50	124
10. Siberut Barat	661	4 891	36	371	126	1 070
Jumlah / Total	75 351	139 873	284	1 985	5 567	21 304

Bersambung ke halaman berikutnya/extended to the next page

Lanjutan kolom Tabel/column extension of Table 5.2.5

Kecamatan Subdistrict	Jengkol (kwintal)		Manggis (kwintal)		Melinjo (kwintal)	
	Jengkol (quintal)		Mangosteen (quintal)		Gnetum (quintal)	
	2020	2021	2020	2021	2020	2021
(1)	(14)	(15)	(16)	(17)	(18)	(19)
1. Pagai Selatan	25	396	6	87	-	262
2. Sikakap	76	212	163	40	-	-
3. Pagai Utara	-	10	-	7	-	-
4. Sipora Selatan	12	34	42	10	-	-
5. Sipora Utara	446	242	-	5	-	-
6. Siberut Selatan	82	131	4	37	-	-
7. Siberut Barat Daya	6	37	4	35	-	-
8. Siberut Tengah	41	57	498	13	-	-
9. Siberut Utara	-	10	8	22	-	25
10. Siberut Barat	3	9	2	20	24	109
Jumlah / Total	691	1 138	727	276	24	396

Bersambung ke halaman berikutnya/extended to the next page

Lanjutan kolom Tabel/column extension of Table 5.2.5

Kecamatan Subdistrict	Nangka (kwintal) <i>Jackfruit</i> (quintal)		Nenas (kwintal) <i>Pineapple</i> (quintal)		Petai (kwintal) <i>Twisted Cluster</i> <i>Bean</i> (quintal)	
	2020	2021	2020	2021	2020	2021
	(1)	(20)	(21)	(22)	(23)	(24)
1. Pagai Selatan	38	290	4	8	29	224
2. Sikakap	4 916	7 625	16	14	-	372
3. Pagai Utara	206	104	7	9	33	57
4. Sipora Selatan	30	118	2	7	6	12
5. Sipora Utara	74	239	6	18	-	71
6. Siberut Selatan	832	1 679	86	119	60	174
7. Siberut Barat Daya	421	991	17	47	-	12
8. Siberut Tengah	132	91	9	17	196	232
9. Siberut Utara	57	143	9	32	4	24
10. Siberut Barat	569	307	6	18	8	22
Jumlah / Total	7 274	11 587	162	289	336	1 200

Bersambung ke halaman berikutnya/extended to the next page

Lanjutan kolom Tabel/column extension of Table 5.2.5

Kecamatan Subdistrict	Rambutan (kwintal) <i>Rambutan (quintal)</i>		Sirsak (kwintal) <i>Soursop (quintal)</i>		Sukun (kwintal) <i>Breadfruit (quintal)</i>	
	2020	2021	2020	2021	2020	2021
(1)	(26)	(27)	(28)	(29)	(30)	(31)
1. Pagai Selatan	163	66	6	280	11	145
2. Sikakap	-	2 440	12	27	38	51
3. Pagai Utara	-	429	-	12	18	56
4. Sipora Selatan	56	991	1	17	7	115
5. Sipora Utara	-	1 291	3	127	3	46
6. Siberut Selatan	54	1 297	-	-	-	-
7. Siberut Barat Daya	490	6 209	-	-	-	-
8. Siberut Tengah	-	741	-	-	4	8
9. Siberut Utara	158	1 590	-	-	-	3
10. Siberut Barat	280	1 700	-	-	4	9
Jumlah / Total	1 101	16 754	22	463	85	433

Bersambung ke halaman berikutnya/extended to the next page

Lanjutan kolom Tabel/column extension of Table 5.2.5

Kecamatan Subdistrict	Jambu Air (kwintal) <i>Water Apple</i> (quintal)		Jambu Biji (kwintal) <i>Guava</i> (quintal)		Alpukat (kwintal) <i>Avocado</i> (quintal)	
	2020	2021	2020	2021	2020	2021
	(1)	(32)	(33)	(34)	(35)	(36)
1. Pagai Selatan	-	79	-	688	3	23
2. Sikakap	-	202	24	317	4	34
3. Pagai Utara	-	125	40	1 428	-	40
4. Sipora Selatan	-	34	-	52	-	-
5. Sipora Utara	-	-	27	3 926	4	155
6. Siberut Selatan	8	134	22	331	8	45
7. Siberut Barat Daya	3	94	18	251	-	-
8. Siberut Tengah	8	48	7	73	4	9
9. Siberut Utara	4	37	4	302	-	3
10. Siberut Barat	5	104	15	234	-	-
Jumlah / Total	28	857	157	7 602	23	309

Sumber/Source: BPS, Statistik Pertanian Hortikultura SPH-BST/BPS-Statistics Indonesia, Agricultural Statistic for Horticulture SPH-BST

Tabel 5.2.6 Produksi Buah-buahan dan Sayuran Tahunan Menurut Jenis Tanaman di Kabupaten Kepulauan Mentawai, 2018 – 2021
Production of Annual Fruit Plant and Vegetables by Kind of Plant in Kepulauan Mentawai Regency, 2018 – 2021

Jenis Tanaman <i>Crop Kind</i>	2018 (kuintal) (<i>quintal</i>)	2019 (kuintal) (<i>quintal</i>)	2020 (kuintal) (<i>quintal</i>)	2021 (kuintal) (<i>quintal</i>)
(1)	(2)	(3)	(4)	(5)
Buah-buahan/Fruits:				
Alpukat/ <i>Avocado</i>	17	27	23	309
Anggur/ <i>Grapes</i>	-	-	-	-
Apel/ <i>Apple</i>	-	-	-	-
Belimbing/ <i>Star Fruit</i>	1	1	-	2
Duku/Langsar/ <i>Duku</i>	6 007	1 103	5 567	21 304
Durian/ <i>Durian</i>	54 599	20 702	57 801	117 211
Jambu Air/ <i>Water Apple</i>	72	50	28	857
Jambu Biji/ <i>Guava</i>	242	213	157	7 602
Jeruk Besar/ <i>Pomelo</i>	143	540	483	232
Jeruk Siam/Kepron/ <i>Tangerine</i>	10 717
Mangga/ <i>Mango</i>	1 184	879	211	3 562
Manggis/ <i>Mangosteen</i>	57	245	727	276

Bersambung ke halaman berikutnya/*extended to the next page*

Lanjutan baris Tabel/*baris extension of Table 5.2.6*

Jenis Tanaman Crop Kind	2018 (kuintal) (quintal)	2019 (kuintal) (quintal)	2020 (kuintal) (quintal)	2021 (kuintal) (quintal)
(1)	(2)	(3)	(4)	(5)
Nangka/Cempedak/ <i>Jack Fruit</i>	6 416	3 380	7 274	11 587
Nenas/ <i>Pineapple</i>	102	135	162	289
Pepaya/ <i>Papaya</i>	147	238	284	1 985
Pisang/ <i>Banana</i>	22 893	19 506	75 351	139 873
Rambutan/ <i>Rambutan</i>	1 178	244	1 101	16 754
Sawo/ <i>Star Apple</i>	16	25	18	168
Sirsak/ <i>Soursop</i>	8	8	22	463
Sukun/ <i>Bread Fruit</i>	43	54	85	433
Sayuran/<i>Vegetables</i>				
Jengkol/ <i>Jengkol</i>	652	680	691	1 138
Melinjo/ <i>Melinjo</i>	32	20	24	396
Petai/ <i>Twisted Cluster Bean</i>	357	421	336	1 200

Sumber/*Source*: BPS, Statistik Pertanian Hortikultura SPH-BST/*BPS-Statistics Indonesia, Agricultural Statistic for Horticulture SPH-BST*

5.3 PERKEBUNAN / PLANTATION

Tabel 5.3.1 Luas Areal Tanaman Perkebunan Menurut Jenis Kecamatan dan Jenis Tanaman di Kabupaten Kepulauan Mentawai, 2020 dan 2021
Planted Area of Estate Crops by Subdistrict and Type of Crops in Kepulauan Mentawai Regency, 2020 and 2021

Kecamatan Subdistrict	Kelapa Coconut (ha)		Karet Rubber (ha)	
	2020	2021	2020	2021
(1)	(2)	(3)	(4)	(5)
1. Pagai Selatan	852,00 †	852,00	21,30 †	21,30
2. Sikakap	699,00 †	699,00	11,00 †	11,00
3. Pagai Utara	790,00 †	790,00	19,00 †	18,00
4. Sipora Selatan	987,00 †	987,00	- †	-
5. Sipora Utara	928,00 †	928,00	19,00 †	19,00
6. Siberut Selatan	579,00 †	579,00	58,00 †	58,00
7. Siberut Barat Daya	877,80 †	877,00	25,00 †	10,00
8. Siberut Tengah	737,00 †	737,00	50,00 †	48,00
9. Siberut Utara	638,00 †	638,00	14,50 †	14,50
10. Siberut Barat	884,00 †	884,00	8,00 †	8,00
Kepulauan Mentawai	7 971,80 †	7 971,00	225,80 †	207,80

Bersambung ke halaman berikutnya/extended to the next page

Lanjutan kolom Tabel/column extension of Table 5.3.1

Kecamatan Subdistrict	Kakao Cocoa (ha)		Sagu Sago (ha)	
	2020	2021	2020	2021
(1)	(6)	(7)	(8)	(9)
1. Pagai Selatan	336,50	336,50	36,00	36,00
2. Sikakap	211,00	136,00	15,00	15,00
3. Pagai Utara	128,00	54,00	31,00	31,00
4. Sipora Selatan	378,00	328,00	79,00	79,00
5. Sipora Utara	252,00	209,00	16,00	16,00
6. Siberut Selatan	132,00	74,00	291,00	291,00
7. Siberut Barat Daya	194,00	162,00	158,00	158,00
8. Siberut Tengah	238,00	209,00	41,00	41,00
9. Siberut Utara	408,00	335,00	510,00	510,00
10. Siberut Barat	155,00	65,00	295,00	295,00
Kepulauan Mentawai	2 432,50	1 908,50	1 472,00	1 472,00

Sumber/source: Dinas Ketahanan Pangan dan Pertanian Kabupaten Kepulauan Mentawai/Food Security and Agriculture Agency of Kepulauan Mentawai Regency

Tabel 5.3.2 Produksi Perkebunan Menurut Kecamatan dan Jenis Tanaman di Kabupaten Kepulauan Mentawai, 2020 dan 2021
Production of Estate Crops by Subdistrict and Type of Crops in Kepulauan Mentawai Regency, 2020 and 2021

Kecamatan Subdistrict	Kelapa Coconut (ton)		Karet Rubber (ton)	
	2020	2021	2020	2021
(1)	(2)	(3)	(4)	(5)
1. Pagai Selatan	172,64	200,67	2,19	2,20
2. Sikakap	258,14	312,22	-	10,45
3. Pagai Utara	2 249,50	2 249,00	-	-
4. Sipora Selatan	3 081,60	3 026,70	-	-
5. Sipora Utara	1 897,00	1 653,75	-	-
6. Siberut Selatan	2 337,00	1 035,00	2,40	6,24
7. Siberut Barat Daya	1 026,00	2 082,00	6,28	2,00
8. Siberut Tengah	678,00	1 066,68	-	6,83
9. Siberut Utara	979,80	621,00	6,73	0,00
10. Siberut Barat	1 145,20	1 607,25	0,74	0,64
Kepulauan Mentawai	13 824,88	13 854,27	18,34	28,36

Bersambung ke halaman berikutnya/extended to the next page

Lanjutan kolom Tabel/column extension of Table 5.3.2

Kecamatan Subdistrict	Kakao Cocoa (ton)		Sagu Sago (ton)	
	2020	2021	2020	2021
(1)	(6)	(7)	(8)	(9)
1. Pagai Selatan	7,93	2,36	3,79	2,83
2. Sikakap	4,07	4,50	4,00	3,40
3. Pagai Utara	35,70	43,20	2,80	-
4. Sipora Selatan	18,00	15,00	6,80	6,80
5. Sipora Utara	12,60	8,40	4,00	3,70
6. Siberut Selatan	10,30	8,90	469,00	112,00
7. Siberut Barat Daya	5,09	6,00	112,00	253,00
8. Siberut Tengah	64,60	6,75	125,00	77,90
9. Siberut Utara	46,07	50,10	80,00	105,00
10. Siberut Barat	6,44	2,13	253,60	126,00
Kepulauan Mentawai	210,80	147,34	1 060,99	690,63

Sumber/source: Dinas Ketahanan Pangan dan Pertanian Kabupaten Kepulauan Mentawai/Food Security and Agriculture Agency of Kepulauan Mentawai Regency

5.4 PETERNAKAN / LIVESTOCK

Tabel 5.4.1 Populasi Ternak Menurut Jenis Ternak dan Kecamatan di Kabupaten Kepulauan Mentawai, 2020 dan 2021

Livestock Population by Kind and Subdistrict in Kepulauan Mentawai Regency, 2020 and 2021

Kecamatan Subdistrict	Sapi Perah Dairy Cattle		Sapi Potong Beef Cattle	
	2020	2021	2020	2021
(1)	(2)	(3)	(4)	(5)
1. Pagai Selatan	-	-	20	37
2. Sikakap	-	-	148	140
3. Pagai Utara	-	-	96	97
4. Sipora Selatan	-	-	74	119
5. Sipora Utara	-	-	244	329
6. Siberut Selatan	-	-	328	361
7. Siberut Barat Daya	-	-	65	103
8. Siberut Tengah	-	-	164	177
9. Siberut Utara	-	-	109	124
10. Siberut Barat	-	-	134	110
Kepulauan Mentawai	-	-	1 382	1 957

Bersambung ke halaman berikutnya/extended to the next page

Lanjutan kolom Tabel/column extension of Table 5.4.1

Kecamatan Subdistrict	Kerbau Buffalo		Kuda Horse	
	2020	2021	2020	2021
(1)	(6)	(7)	(8)	(9)
1. Pagai Selatan	-	-	-	-
2. Sikakap	-	-	-	-
3. Pagai Utara	36	39	-	-
4. Sipora Selatan	6	3	-	-
5. Sipora Utara	41	55	-	-
6. Siberut Selatan	-	-	-	-
7. Siberut Barat Daya	1	-	-	-
8. Siberut Tengah	-	-	-	-
9. Siberut Utara	41	44	-	-
10. Siberut Barat	14	17	-	-
Kepulauan Mentawai	139	158	-	-

Bersambung ke halaman berikutnya/extended to the next page

Lanjutan kolom Tabel/*column extension of Table 5.4.1*

Kecamatan Subdistrict	Kambing Goat		Babi Pig	
	2020	2021	2020	2021
(1)	(10)	(11)	(12)	(13)
1. Pagai Selatan	11	20	1 520	2 835
2. Sikakap	45	63	1 889	3 686
3. Pagai Utara	54	72	1 269	3 104
4. Sipora Selatan	121	213	100	202
5. Sipora Utara	219	328	145	122
6. Siberut Selatan	59	121	6 495	7 246
7. Siberut Barat Daya	-	143	9 004	4 862
8. Siberut Tengah	33	5	2 657	8 976
9. Siberut Utara	77	93	7 056	7 614
10. Siberut Barat	29	23	1 743	3 863
Kepulauan Mentawai	648	1 081	31 878	42 510

Sumber/source: Dinas Ketahanan Pangan dan Pertanian Kabupaten Kepulauan Mentawai/*Food Security and Agriculture Agency of Kepulauan Mentawai Regency*

Tabel 5.4.2 Populasi Unggas Menurut Jenis Unggas dan Kecamatan di Kabupaten Kepulauan Mentawai, 2020 dan 2021
Poultry Population by Kind and Subdistrict in Kepulauan Mentawai Regency, 2020 and 2021

Kecamatan Subdistrict	Ayam Kampung Domestic Chicken		Ayam Ras Petelur Layer Chicken	
	2020	2021	2020	2021
(1)	(2)	(3)	(4)	(5)
1. Pagai Selatan	6 163	7 692	-	-
2. Sikakap	4 077	5 602	-	-
3. Pagai Utara	5 654	7 531	-	-
4. Sipora Selatan	6 801	7 723	1 322	1 332
5. Sipora Utara	6 182	7 104	1 122	1 020
6. Siberut Selatan	6 380	7 601	-	-
7. Siberut Barat Daya	5 921	7 100	-	-
8. Siberut Tengah	2 556	4 700	-	-
9. Siberut Utara	6 302	7 205	-	-
10. Siberut Barat	3 930	5 571	-	-
Kepulauan Mentawai	53 966	67 829	2 444	2 352

Bersambung ke halaman berikutnya/extended to the next page

Lanjutan kolom Tabel/*column extension of Table 5.4.2*

Kecamatan <i>Subdistrict</i>	Ayam ras pedaging <i>Broiler chicken</i>		Itik/bebek <i>Duck</i>	
	2020	2021	2020	2021
(1)	(6)	(7)	(8)	(9)
1. Pagai Selatan	-	-	276	476
2. Sikakap	5 720	5 860	198	398
3. Pagai Utara	-	-	262	462
4. Sipora Selatan	5 872	6 872	420	520
5. Sipora Utara	33 112	52 112	301	501
6. Siberut Selatan	5 750	6 750	393	493
7. Siberut Barat Daya	1 200	3 200	378	478
8. Siberut Tengah	-	-	212	412
9. Siberut Utara	-	-	362	386
10. Siberut Barat	-	-	391	591
Kepulauan Mentawai	51 654	74 794	3 193	4 717

Sumber/source: Dinas Ketahanan Pangan dan Pertanian Kabupaten Kepulauan Mentawai/*Food Security and Agriculture Agency of Kepulauan Mentawai Regency*

Tabel 5.4.3 Produksi Daging Ternak Menurut Kecamatan di Kabupaten Kepulauan Mentawai, 2020 dan 2021
Meat Production by Subdistrict in Kepulauan Mentawai Regency, 2020 and 2021

Kecamatan Subdistrict	Sapi Perah Dairy Cattle		Sapi Potong Beef Cattle	
	(kg)		(kg)	
	2020	2021	2020	2021
(1)	(2)	(3)	(4)	(5)
1. Pagai Selatan	-	...	408	...
2. Sikakap	-	...	6 936	...
3. Pagai Utara	-	...	-	...
4. Sipora Selatan	-	...	2 244	...
5. Sipora Utara	-	...	12 064	...
6. Siberut Selatan	-	...	6 732	...
7. Siberut Barat Daya	-	...	3 060	...
8. Siberut Tengah	-	...	3 876	...
9. Siberut Utara	-	...	3 264	...
10. Siberut Barat	-	...	1 632	...
Kepulauan Mentawai	-	...	40 216	...

Bersambung ke halaman berikutnya/extended to the next page

Lanjutan kolom Tabel/column extension of Table 5.4.3

Kecamatan Subdistrict	Kerbau Buffalo (kg)		Kuda Horse (kg)	
	2020	2021	2020	2021
(1)	(6)	(7)	(8)	(9)
1. Pagai Selatan	-	...	-	...
2. Sikakap	1 030	...	-	...
3. Pagai Utara	-	...	-	...
4. Sipora Selatan	400	...	-	...
5. Sipora Utara	2 540	...	-	...
6. Siberut Selatan	-	...	-	...
7. Siberut Barat Daya	-	...	-	...
8. Siberut Tengah	-	...	-	...
9. Siberut Utara	1 560	...	-	...
10. Siberut Barat	-	...	-	...
Kepulauan Mentawai	5 530	...	-	...

Bersambung ke halaman berikutnya/extended to the next page

Lanjutan kolom Tabel/column extension of Table 5.4.3

Kecamatan Subdistrict	Kambing Goat (kg)		Babi Pig (kg)	
	2020	2021	2020	2021
(1)	(10)	(11)	(12)	(13)
1. Pagai Selatan	-	...	678	...
2. Sikakap	320	...	954	...
3. Pagai Utara	-	...	1 536	...
4. Sipora Selatan	200	...	455	...
5. Sipora Utara	210	...	959	...
6. Siberut Selatan	-	...	2 846	...
7. Siberut Barat Daya	-	...	1 947	...
8. Siberut Tengah	50	...	2 420	...
9. Siberut Utara	165	...	2 948	...
10. Siberut Barat	-	...	1 374	...
Kepulauan Mentawai	945	...	16 117	...

Sumber/source: Dinas Ketahanan Pangan dan Pertanian Kabupaten Kepulauan Mentawai/*Food Security and Agriculture Agency of Kepulauan Mentawai Regency*

Tabel 5.4.4 Produksi Daging Unggas Menurut Jenis Unggas dan Kecamatan di Kabupaten Kepulauan Mentawai, 2020 dan 2021
Poultry Meat Production by Kind and Subdistrict in Kepulauan Mentawai Regency, 2020 and 2021

Kecamatan Subdistrict	Ayam Kampung Domestic Chicken (kg)		Ayam Petelur Layer chicken (kg)	
	2020	2021	2020	2021
	(2)	(3)	(4)	(5)
1. Pagai Selatan	120	...	-	...
2. Sikakap	135	...	-	...
3. Pagai Utara	124	...	-	...
4. Sipora Selatan	191	...	200	...
5. Sipora Utara	250	...	98	...
6. Siberut Selatan	220	...	-	...
7. Siberut Barat Daya	120	...	-	...
8. Siberut Tengah	130	...	-	...
9. Siberut Utara	132	...	-	...
10. Siberut Barat	100	...	-	...
Kepulauan Mentawai	1 522	...	298	...

Bersambung ke halaman berikutnya/extended to the next page

Lanjutan kolom Tabel/column extension of Table 5.4.4

Kecamatan Subdistrict	Ayam pedaging Broiler chicken (kg)		Itik/bebek Duck (kg)	
	2019	2020	2019	2020
(1)	(6)	(7)	(8)	(9)
1. Pagai Selatan	-	...	-	...
2. Sikakap	515	...	-	...
3. Pagai Utara	-	...	-	...
4. Sipora Selatan	321	...	-	...
5. Sipora Utara	3 036	...	-	...
6. Siberut Selatan	520	...	-	...
7. Siberut Barat Daya	65	...	-	...
8. Siberut Tengah	-	...	-	...
9. Siberut Utara	-	...	-	...
10. Siberut Barat	-	...	-	...
Kepulauan Mentawai	4 457	...	-	...

Sumber/source: Dinas Ketahanan Pangan dan Pertanian Kabupaten Kepulauan Mentawai/Food Security and Agriculture Agency of Kepulauan Mentawai Regency

Tabel 5.4.5 Produksi Telur Unggas dan Susu Sapi Menurut Kecamatan di Kabupaten Kepulauan Mentawai, 2020 dan 2021
Production of Poultry Eggs and Cow Milk Production by Subdistrict in Kepulauan Mentawai Regency, 2020 and 2021

Kecamatan Subdistrict	Ayam Kampung Domestic chicken (butir)		Ayam Petelur Layer chicken (butir)	
	2020	2021	2020	2021
(1)	(2)	(3)	(4)	(5)
1. Pagai Selatan	-	...	-	...
2. Sikakap	-	...	-	...
3. Pagai Utara	-	...	-	...
4. Sipora Selatan	-	...	-	...
5. Sipora Utara	1 122	...	1 632	...
6. Siberut Selatan	-	...	-	...
7. Siberut Barat Daya	-	...	-	...
8. Siberut Tengah	-	...	-	...
9. Siberut Utara	-	...	-	...
10. Siberut Barat	-	...	-	...
Kepulauan Mentawai	1 122	...	1 632	...

Bersambung ke halaman berikutnya/extended to the next page

Lanjutan kolom Tabel/column extension of Table 5.4.5

Kecamatan Subdistrict	Telur Itik/bebek Duck (butir)		Susu sapi Cow milk (litre)	
	2020	2021	2020	2021
(1)	(6)	(7)	(8)	(9)
1. Pagai Selatan	-	...	-	...
2. Sikakap	-	...	-	...
3. Pagai Utara	-	...	-	...
4. Sipora Selatan	-	...	-	...
5. Sipora Utara	-	...	-	...
6. Siberut Selatan	-	...	-	...
7. Siberut Barat Daya	-	...	-	...
8. Siberut Tengah	-	...	-	...
9. Siberut Utara	-	...	-	...
10. Siberut Barat	-	...	-	...
Kepulauan Mentawai	-	...	-	...

Sumber/source: Dinas Ketahanan Pangan dan Pertanian Kabupaten Kepulauan Mentawai/Food Security and Agriculture Agency of Kepulauan Mentawai Regency

Tabel 5.4.6 Banyaknya Rumah Tangga Pemelihara Ternak Menurut Jenis Ternak dan Kecamatan di Kabupaten Kepulauan Mentawai, 2021
Number of Livestock-keeping Households by Livestock Type and Subdistrict in Kepulauan Mentawai Regency, 2021

Kecamatan Subdistrict	Banyaknya Rumah Tangga Pemelihara Number of Livestock-keeping Households		
	Sapi Perah Dairy Cattle	Sapi Potong Beef Cattle	Kerbau Buffalo
(1)	(2)	(3)	(4)
1. Pagai Selatan	-	35	-
2. Sikakap	-	74	-
3. Pagai Utara	-	11	17
4. Sipora Selatan	-	87	2
5. Sipora Utara	-	123	15
6. Siberut Selatan	-	140	-
7. Siberut Barat Daya	-	63	-
8. Siberut Tengah	-	138	-
9. Siberut Utara	-	48	10
10. Siberut Barat	-	98	4
Kepulauan Mentawai	-	817	48

Bersambung ke halaman berikutnya/extended to the next page

Lanjutan kolom Tabel 5.4.6/column extension of Table 5.4.6

Kecamatan <i>Subdistrict</i>	Banyaknya Rumah Tangga Pemelihara <i>Number of Livestock-keeping Households</i>		
	Kuda <i>Horse</i>	Kambing <i>Goat</i>	Babi <i>Pig</i>
(1)	(5)	(6)	(7)
1. Pagai Selatan	-	35	499
2. Sikakap	-	10	551
3. Pagai Utara	-	16	478
4. Sipora Selatan	-	68	28
5. Sipora Utara	-	74	24
6. Siberut Selatan	-	14	487
7. Siberut Barat Daya	-	-	596
8. Siberut Tengah	-	3	598
9. Siberut Utara	-	31	842
10. Siberut Barat	-	6	702
Kepulauan Mentawai	-	257	4 805

Bersambung ke halaman berikutnya/extended to the next page

Lanjutan kolom Tabel 5.4.6/*column extension of Table 5.4.6*

Kecamatan <i>Subdistrict</i>	Banyaknya Rumah Tangga Pemelihara <i>Number of Livestock-keeping Households</i>			
	Ayam Kampung <i>Domestic Chicken</i>	Ayam Ras Petelur <i>Layer Chicken</i>	Ayam Ras Pedaging <i>Broiler Chicken</i>	Itik/bebek <i>Duck</i>
(1)	(5)	(6)	(7)	
1. Pagai Selatan	1 761	-	-	32
2. Sikakap	937	-	-	17
3. Pagai Utara	2 323	-	-	16
4. Sipora Selatan	1 675	-	-	125
5. Sipora Utara	913	1	5	83
6. Siberut Selatan	752	-	2	259
7. Siberut Barat Daya	896	-	9	42
8. Siberut Tengah	163	-	-	198
9. Siberut Utara	1 229	-	-	345
10. Siberut Barat	1 225	-	-	85
Kepulauan Mentawai	11 874	1	16	1 202

Sumber/source: Dinas Ketahanan Pangan dan Pertanian Kabupaten Kepulauan Mentawai/*Food Security and Agriculture Agency of Kepulauan Mentawai Regency*

5.5 PERIKANAN / FISHERY

Tabel 5.5.1 Produksi Perikanan Tangkap Menurut Jenis Hasil Penangkapan dan Kecamatan di Kabupaten Kepulauan Mentawai, 2021
Production of Fish Capture by Capture Type and Subdistrict in Kepulauan Mentawai Regency, 2021

Kecamatan <i>Subdistrict</i>	Jenis Tangkapan <i>Capture Type</i>		
	Ikan Pelagis Kecil <i>small pelagic fishes</i> (Ton)	Ikan pelagis besar <i>big pelagic fishes</i> (Ton)	Ikan Demersal <i>Demersal fishes</i> (Ton)
(1)	(2)	(3)	(4)
1. Pagai Selatan	122,31	325,50	132,83
2. Sikakap	359,46	956,62	390,38
3. Pagai Utara	94,97	252,74	103,14
4. Sipora Selatan	134,52	358,00	146,09
5. Sipora Utara	273,78	728,62	297,34
6. Siberut Selatan	220,38	586,49	239,33
7. Siberut Barat Daya	85,85	228,48	93,24
8. Siberut Tengah	76,56	203,74	83,14
9. Siberut Utara	169,34	450,66	183,90
10. Siberut Barat	80,02	212,96	86,90
Kepulauan Mentawai	1 617,19	4 303,81	1 756,30

Bersambung ke halaman berikutnya/extended to the next page

Lanjutan kolom Tabel/column extension of Table 5.5.1

Kecamatan <i>Subdistrict</i>	Jenis Tangkapan <i>Capture Type</i>		Jumlah <i>Total</i> (Ton)
	Udang <i>Shrimps</i> (Ton)	Lainnya <i>Others</i> (Ton)	
(1)	(5)	(6)	(7)
1. Pagai Selatan	24,33	52,61	657,58
2. Sikakap	71,50	154,60	1 932,56
3. Pagai Utara	18,89	40,85	510,58
4. Sipora Selatan	26,76	57,86	723,24
5. Sipora Utara	54,46	117,76	1 471,96
6. Siberut Selatan	43,84	94,79	1 184,82
7. Siberut Barat Daya	17,08	36,93	461,58
8. Siberut Tengah	15,23	32,93	411,60
9. Siberut Utara	33,69	72,83	910,42
10. Siberut Barat	15,92	34,42	430,22
Kepulauan Mentawai	321,70	695,56	8 694,56

Catatan/notes:

Jenis ikan/fishes type:

1. Ikan Pelagis Besar (Tuna, Merlin, Cakalang, Tongkol, Tenggiri, dll)/*Big pelagic fishes (tuna, merlin, small tunas, tenggiri, etc.)*
2. Ikan Pelagis Kecil (Kembung, Sarden, Selar, dll)/*Small pelagic fishes (mackerel, sardines, etc.)*
3. Ikan Demersal (Ikan Karang)/*Demersal fishes (Coral/reef fishes)*
4. Udang (Udang Barong/Lobster)/*Shrimps (shrimp, lobster, etc)*
5. Lainnya (Ikan Hias, kepiting, dll / *Others (decorative fishes, crabs, etc)*

Sumber/Source: Dinas Kelautan dan Perikanan Kabupaten Kepulauan Mentawai/Marine and Fishery Agency of Kepulauan Mentawai Regency

Tabel 5.5.2 Produksi Perikanan Budidaya Menurut Jenis Budidaya dan Kecamatan di Kabupaten Kepulauan Mentawai, 2021
Production of Fish Cultivation by Cultivation Type and Subdistrict in Kepulauan Mentawai Regency, 2021

Kecamatan <i>Subdistrict</i>	Jenis Budidaya <i>Cultivation Type</i>		Jumlah <i>Total</i> (Ton)
	Ikkan air tawar <i>Freshwater fishes</i>	Ikkan air laut <i>Sea fishes</i>	
	(Ton)	(Ton)	
(1)	(2)	(3)	(4)
1. Pagai Selatan	17,39	1,00	18,39
2. Sikakap	40,08	12,00	52,08
3. Pagai Utara	3,00	-	3,00
4. Sipora Selatan	8,00	-	8,00
5. Sipora Utara	34,67	4,00	38,67
6. Siberut Selatan	19,00	3,00	22,00
7. Siberut Barat Daya	16,00	31,00	47,00
8. Siberut Tengah	5,00	-	5,00
9. Siberut Utara	12,00	4,00	16,00
10. Siberut Barat	2,00	3,00	5,00
Kepulauan Mentawai	17,39	1,00	18,39

Sumber/Source: Dinas Kelautan dan Perikanan Kabupaten Kepulauan Mentawai/Marine and Fishery Agency of Kepulauan Mentawai Regency

Tabel 5.5.3 Produksi Perikanan Budidaya Laut Menurut Jenis Ikan dan Kecamatan di Kabupaten Kepulauan Mentawai, 2021

Production of Sea Fish Cultivation by Fish Type and Subdistrict in Kepulauan Mentawai Regency, 2021

Kecamatan Subdistrict	Jenis Ikan Fish Type			Jumlah Total (Ton)
	Kerapu Groupers (Ton)	Lobster Lobsters (Ton)	Kepiting Bakau Mangrove Crab (Ton)	
(1)	(2)	(3)		(4)
1. Pagai Selatan	1,00	-	-	1,00
2. Sikakap	7,00	3,00	2,00	12,00
3. Pagai Utara	-	-	-	-
4. Sipora Selatan	-	-	-	-
5. Sipora Utara	-	4,00	-	4,00
6. Siberut Selatan	-	-	3,00	33,00
7. Siberut Barat Daya	-	7,00	24,00	31,00
8. Siberut Tengah	-	-	-	-
9. Siberut Utara	-	-	4,00	4,00
10. Siberut Barat	-	3,00	-	3,33
Kepulauan Mentawai	8,00	17,00	33,00	58,00

Sumber/Source: Dinas Kelautan dan Perikanan Kabupaten Kepulauan Mentawai/Marine and Fishery Agency of Kepulauan Mentawai Regency

Tabel 5.5.4 Produksi Perikanan Budidaya Air Tawar Menurut Jenis Ikan dan Kecamatan di Kabupaten Kepulauan Mentawai, 2021
Production of Freshwater Cultivation by Fish Type and Subdistrict in Kepulauan Mentawai Regency, 2021

Kecamatan <i>Subdistrict</i>	Jenis Ikan <i>Fish Type</i>				Jumlah <i>Total</i> (Ton)
	Lele <i>Catfish</i>	Nila <i>Nilas</i>	Gurame <i>Carp</i>	Patin <i>Patin</i>	
	(Ton)	(Ton)	(Ton)	(Ton)	
(1)	(2)	(3)	(4)	(5)	(6)
1. Pagai Selatan	7,89	8,50	-	1,00	17,39
2. Sikakap	21,44	11,94	6,70	-	40,08
3. Pagai Utara	2,00	1,00	-	-	3,00
4. Sipora Selatan	4,00	2,00	2,00	-	8,00
5. Sipora Utara	12,00	11,00	6,00	5,67	34,67
6. Siberut Selatan	7,00	8,00	4,00	-	19,00
7. Siberut Barat Daya	4,00	9,00	3,00	-	16,00
8. Siberut Tengah	2,00	2,00	1,00	-	5,00
9. Siberut Utara	5,00	4,00	3,00	-	12,00
10. Siberut Barat	2,00	-	-	-	2,00
Kepulauan Mentawai	67,33	57,44	25,70	6,67	157,14

Sumber/Source: Dinas Kelautan dan Perikanan Kabupaten Kepulauan Mentawai/Marine and Fishery Agency of Kepulauan Mentawai Regency

Tabel 5.5.5 Jumlah Nelayan Menurut Jenis Nelayan dan Kecamatan di Kabupaten Kepulauan Mentawai, 2021
Number of Fishermen by Full-job Type of and Subdistrict in Kepulauan Mentawai Regency, 2021

Kecamatan <i>Subdistrict</i>	Nelayan Penuh <i>Fulltime</i>	Nelayan Sambilan Utama <i>Prioritized Part Time</i>	Nelayan Sambilan Tambahan <i>Casual Part Time</i>	Jumlah <i>Total</i>
(1)	(2)	(3)	(4)	(5)
1. Pagai Selatan	197	93	84	374
2. Sikakap	322	165	125	612
3. Pagai Utara	186	135	115	436
4. Sipora Selatan	183	109	92	384
5. Sipora Utara	377	96	101	574
6. Siberut Selatan	322	107	77	506
7. Siberut Barat Daya	123	106	64	293
8. Siberut Tengah	135	102	67	304
9. Siberut Utara	190	114	93	397
10. Siberut Barat	109	68	75	252
Kepulauan Mentawai	2 144	1 095	893	4 132

Sumber/Source: Dinas Kelautan dan Perikanan Kabupaten Kepulauan Mentawai/Marine and Fishery Agency of Kepulauan Mentawai Regency

Tabel 5.5.6 Jumlah Armada Penangkapan Ikan Menurut Jenis Armada dan Kecamatan di Kabupaten Kepulauan Mentawai, 2021
Number of Fishing Fleet by Fleet Type of and Subdistrict in Kepulauan Mentawai Regency, 2021

Kecamatan Subdistrict	Perahu Tanpa Motor Boat	Perahu Pompong Longtail Boat	Perahu mesin Tempel Outboard Motor Boat
(1)	(2)	(3)	(4)
1. Pagai Selatan	57	12	271
2. Sikakap	139	108	131
3. Pagai Utara	35	18	231
4. Sipora Selatan	61	92	221
5. Sipora Utara	13	127	292
6. Siberut Selatan	118	112	212
7. Siberut Barat Daya	12	194	90
8. Siberut Tengah	20	65	124
9. Siberut Utara	10	341	84
10. Siberut Barat	90	162	42
Kepulauan Mentawai	555	1 231	1 698

Bersambung ke halaman berikutnya/extended to the next page

Lanjutan kolom Tabel/*column extension of Table 5.5.6*

Kecamatan Subdistrict	Kapal < 5 GT < 5 GT Ship	Kapal 5-10 GT 5-10 GT Ship	Kapal > 5 GT >5 GT Ship	Jumlah Total
(1)	(5)	(6)	(7)	(8)
1. Pagai Selatan	-	-	-	340
2. Sikakap	27	1	-	406
3. Pagai Utara	-	-	-	284
4. Sipora Selatan	-	-	-	374
5. Sipora Utara	26	-	-	458
6. Siberut Selatan	3	-	-	445
7. Siberut Barat Daya		-	-	296
8. Siberut Tengah		-	-	209
9. Siberut Utara	2	-	-	437
10. Siberut Barat	-	-	-	294
Kepulauan Mentawai	58	1	-	3.543

Sumber/*Source*: Dinas Kelautan dan Perikanan Kabupaten Kepulauan Mentawai/*Marine and Fishery Agency of Kepulauan Mentawai Regency*

Tabel 5.5.7 Luas Tutupan Terumbu Karang Menurut Kecamatan di Kabupaten Kepulauan Mentawai, 2021
Reef Coverage Sea Areas by Subdistrict in Kepulauan Mentawai Regency, 2021

Kecamatan Subdistrict	Luas Tutupan Terumbu Karang (ha) Reef Covered Sea Areas (ha)
(1)	(2)
1. Pagai Selatan	1 213,75
2. Sikakap	1 115,16
3. Pagai Utara	927,77
4. Sipora Selatan	2 808,32
5. Sipora Utara	5 257,92
6. Siberut Selatan	387,78
7. Siberut Barat Daya	3 629,37
8. Siberut Tengah	1 660,82
9. Siberut Utara	588,72
10. Siberut Barat	47,11
Kepulauan Mentawai	17 636,72

Sumber/ Source: Dinas Kelautan dan Perikanan Kabupaten Kepulauan Mentawai/ Department of Oceanic and Fishery of Kepulauan Mentawai Regency

5.6 KEHUTANAN / FORESTRY

Tabel 5.6.1 Luas Kawasan Hutan dan Konservasi Perairan Menurut Kecamatan di Kabupaten Kepulauan Mentawai, 2021
Forest and Water Conservation Areas by Subdistrict in Kepulauan Mentawai Regency, 2021

Kecamatan <i>Subdistrict</i>	Tahun SK <i>Year of Decree</i>	Luas kawasan hutan dan konservasi perairan <i>Forest and Water Conservation Areas</i>		
		Hutan lindung <i>Conservation forest (ha)</i>	Suaka dan Pelestarian Alam <i>Nature sanctuary and conservation site (ha)</i>	Hutan produksi terbatas <i>Limited production forest (ha)</i>
(1)	(2)	(3)	(4)	(5)
1. Pagai Selatan	2013	1 290,02	2 798,99	-
2. Sikakap	2013	-	-	-
3. Pagai Utara	2013	1 807,64	-	-
4. Sipora Selatan	2013	661,62	-	-
5. Sipora Utara	2013	-	-	-
6. Siberut Selatan	2013	525,00	12 438,67	-
7. Siberut Barat Daya	2013	1 432,00	56 237,88	-
8. Siberut Tengah	2013	1 271,00	25 576,73	-
9. Siberut Utara	2013	230,00	21 057,95	-
10. Siberut Barat	2013	-	65 268,68	-
Kepulauan Mentawai		7 217,28	183 378,90	-

Bersambung ke halaman berikutnya/*extended to the next page*

Lanjutan kolom Tabel/column extension of Table 5.6.1

Kecamatan <i>Subdistrict</i>	Tahun SK <i>Year of Decree</i>	Luas kawasan hutan dan konservasi perairan <i>Forest and Water Conservation Areas</i>		
		Hutan produksi tetap <i>Permanent production forest (ha)</i>	Hutan produksi dapat dikonversi <i>Convertible production forest (ha)</i>	Jumlah luas hutan dan perairan <i>Total forest and water area (ha)</i>
(1)	(6)	(7)	(7)	(8)
1. Pagai Selatan	2013	58 584,91	-	62 673,92
2. Sikakap	2013	19 613,67	-	19 613,67
3. Pagai Utara	2013	19 784,95	-	21 952,59
4. Sipora Selatan	2013	22 458,78	-	23 120,40
5. Sipora Utara	2013	10 448,69	1 802,00	12 250,69
6. Siberut Selatan	2013	24 248,00	3 633,58	40 845,25
7. Siberut Barat Daya	2013	21 023,00	13 240,73	91 933,61
8. Siberut Tengah	2013	19 757,00	9 635,52	56 240,25
9. Siberut Utara	2013	26 576,00	19 843,64	67 707,59
10. Siberut Barat	2013	28 476,00	2 571,53	96 316,21
Kepulauan Mentawai		250 971,20	50 727,00	492 294,18

Sumber/Source: UPTD KPHL/KPHP Mentawai Dinas Kehutanan Provinsi Sumatera Barat

Tabel 5.6.2 Produksi Kayu Hutan Menurut Jenis Produksi dan Kecamatan di Kabupaten Kepulauan Mentawai, 2021
Timber Production by Product Type and Subdistrict in Kepulauan Mentawai Regency, 2021

Kecamatan Subdistrict	Kayu bulat Logs (m ³)	Kayu gergajian Sawn timber (m ³)	Kayu lapis Plywood (m ³)
(1)	(2)	(3)	(4)
1. Pagai Selatan	-	-	-
2. Sikakap	-	-	-
3. Pagai Utara	33 231,38	-	-
4. Sipora Selatan	-	-	-
5. Sipora Utara	-	-	-
6. Siberut Selatan	-	-	-
7. Siberut Barat Daya	-	-	-
8. Siberut Tengah	-	-	-
9. Siberut Utara	-	-	-
10. Siberut Barat	37 099,90	-	-
Kepulauan Mentawai	70 331,28	-	-

Sumber/Source: UPTD KPHL/KPHP Mentawai Dinas Kehutanan Provinsi Sumatera Barat

Tabel 5.6.3 Produksi Hasil Hutan Bukan Kayu Menurut Jenis Tanaman dan Kecamatan di Kabupaten Kepulauan Mentawai, 2021
Non-Timber Production by Commodity Type and Subdistrict in Kepulauan Mentawai Regency, 2021

Kecamatan Subdistrict	Manau (batang) Manau (stick)	Tabu-tabu (batang) Tabu-tabu (stick)	Mawi (batang) Mawi (stick)	Rotan (batang) Rattan (stick)
(1)	(2)	(3)	(4)	(5)
1. Pagai Selatan	4 027	-	-	-
2. Sikakap	55 875	14 901	-	-
3. Pagai Utara	-	-	-	-
4. Sipora Selatan	17 500	-	-	-
5. Sipora Utara	-	-	-	-
6. Siberut Selatan	56 760	-	-	-
7. Siberut Barat Daya	25 300	-	-	-
8. Siberut Tengah	8 378	-	-	-
9. Siberut Utara	31 460	-	-	-
10. Siberut Barat	-	-	-	-
Kepulauan Mentawai	199 300	14 901	-	-

Sumber/Source: UPTD KPHL/KPHP Mentawai Dinas Kehutanan Provinsi Sumatera Barat

Tabel 5.6.4 Luas Kawasan Hutan Bakau (Mangrove) Menurut Kecamatan di Kabupaten Kepulauan Mentawai, 2021
Mangrove Covered Areas by Subdistrict in Kepulauan Mentawai Regency, 2021

Kecamatan Subdistrict	Luas Tutupan Mangrove (ha) Mangrove Covered Areas (ha)
(1)	(2)
1. Pagai Selatan	3 971,06
2. Sikakap	888,63
3. Pagai Utara	602,87
4. Sipora Selatan	421,66
5. Sipora Utara	1 008,56
6. Siberut Selatan	578,99
7. Siberut Barat Daya	8 514,01
8. Siberut Tengah	2 415,82
9. Siberut Utara	571,79
10. Siberut Barat	5 646,04
Kepulauan Mentawai	24 619,43

Sumber/ Source: Dinas Kelautan dan Perikanan Kabupaten Kepulauan Mentawai/ Department of Oceanic and Fishery of Kepulauan Mentawai Regency

06

ENERGI / ENERGY

Langganan, Produksi, dan Pusat Aliran Listrik di Kabupaten Kepulauan Mentawai, 2021

Subscription, Production and
Central Area of Electrical Connection
in Kepulauan Mentawai Regency, 2021



Sumber/source:
PLN Area Kepulauan Mentawai
State Electricity Company - Mentawai Islands Area



20 juta/million KWh

LISTRIK DIPRODUKSI/
ELECTRICITY PRODUCED

Kapasitas produksi listrik tersebut mencakup **18,9 juta KWh terjual**, **107,4 ribu KWh pemakaian sendiri PLN**, dan **1,1 juta KWh susut/hilang**

This production capacity includes 18,9 million KWh sold, 107,4 thousand KWh privately used by PLN, and 1,1 million KWh lost



10 lokasi/locations

PUSAT DAERAH ALIRAN LISTRIK/
CENTRAL AREA OF ELECTRICAL CONNECTION

Pusat DAL sudah terdapat di seluruh kecamatan kecuali Pagai Selatan, namun setiap kecamatan sudah teraliri listrik. Dari 10 Pusat DAL tersebut, **7 Pusat DAL telah beroperasi 24 jam**, sementara 3 sisanya masih beroperasi sekitar 14 jam per harinya.

Electrical central areas have been established in all subdistricts except for Pagai Selatan. However, all subdistrict areas have been electrified. Among the 10 central areas, 7 areas operates 24/7 and 9 remaining operate about 14 hours daily.

PENJELASAN TEKNIS

1. Kapasitas listrik terpasang adalah Total kapasitas dari seluruh mesin pembangkit listrik yang dioperasikan.
2. Listrik yang dibangkitkan adalah jumlah listrik yang dibangkitkan oleh seluruh mesin pembangkit listrik dan dinyatakan dalam satuan dasar Watt hours.
3. Jumlah listrik/gas/air bersih yang terjual/ didistribusikan adalah banyaknya listrik/gas/air bersih yang disalurkan kepada para pelanggan.
4. Volume air bersih yang disalurkan adalah banyaknya air bersih yang disalurkan oleh perusahaan air bersih (dalam satuan m³). Semakin besar volume air bersih yang disalurkan maka akan semakin terpenuhi kebutuhan konsumen akan air bersih.
5. Pelanggan adalah individu atau kelompok, baik rumah tangga, perusahaan atau institusi non profit yang membeli air bersih dari perusahaan air bersih.
6. Air disalurkan adalah volume air bersih dari perusahaan air bersih.

TECHNICAL NOTES

1. *Installed electricity capacity is the Total capacity of all operated power plants machines.*
2. *Electricity generated is the amount of electricity generated by all power plant engine in Watt hours tandard unit.*
3. *Sold/distributed electricit/ gas/ cleaned water is Total electricity/ gas/cleaned water distributed to customers.*
4. *Volume of water distributed is the amount of water that can be distributed by the water company (in units of m³). The greater the volume of water distributed it will be increasingly fulfilled the needs of consumers for clean water.*
5. *Customers are individuals or groups, whether household, company or non-profit institutions that buy water supply from water supply establishment.*
6. *Distributed water is the volume of water supply from water supply establishment.*

6.1 LISTRIK / *ELECTRICITY*

Tabel 6.1.1 Daya Terpasang dan Jumlah Pelanggan Listrik PLN Menurut Golongan Tarif di Kabupaten Kepulauan Mentawai, 2021
Installed Electricity Power and Customers of PLN by Fare Classification in Kepulauan Mentawai Regency, 2021

Golongan Tarif <i>Group of Fare</i>	Daya Tersambung <i>Power Connected</i> (VA)	Jumlah Pelanggan <i>Number of Costumers</i>
(1)	(2)	(3)
<i>Rumah Tangga/household</i>		
R-1	12 519 300	12 527
R-2	669 500	161
R-3	107 400	8
<i>Bisnis/business</i>		
B-1	870 100	462
B-2	774 900	56
B-3	-	-
<i>Industri/industry</i>		
I-1	900	1
I-2	269 000	2
I-3	-	-
I-4	-	-
Jumlah halaman ini <i>Total for this page</i>	15 211 100	13 217

Bersambung ke halaman berikutnya/*extended to the next page*

Lanjutan baris Tabel/*column extension of Table 6.1.1*

Golongan Tarif Group of Fare	Daya Tersambung Power Connected (VA)	Jumlah Pelanggan Number of Costumers
(1)	(2)	(3)
Jumlah dari halaman sebelumnya Total on previous page	15 211 100	13 217
<i>Pemerintahan dan penerangan jalan umum/Government and public roads</i>		
P-1	1 437 050	235
P-2	-	-
P-3	101 500	26
<i>Sosial/Social</i>		
S	180 450	218
<i>Traksi/traction</i>		
T	-	-
<i>Curah/bulk</i>		
C	-	-
<i>Layanan Khusus/Special service</i>		
L	-	-
Total / Total	16 930 100	13 696

Catt/ Note:

R1: Rumah tangga biasa 900 – 2200 VA; R1M: Rumah tangga biasa 900 - 2200 VA tanpa keringanan (mampu);

R2: Rumah tangga 3500 – 5500 VA; R3: Rumah tangga besar atau sama dengan 600 VA;

B1: Bisnis kecil atau sama dengan 5500 VA; B2: Bisnis 6600 – 200.000 VA; S2: Sosial 450 – 900 VA;

P: Pemerintah 50 – 200.000 VA; L: layanan khusus > 200.000 VA; I: Industri 450 – 200.000 VA

Sumber/Source: PLN Area Kabupaten Kepulauan Mentawai/ State Electricity Enterprise Division of Kepulauan Mentawai Regency

Tabel 6.1.2 Produksi Listrik PLN Menurut Penggunaan di Kabupaten Kepulauan Mentawai, 2021
Electricity Production of PLN by Usage Purpose in Kepulauan Mentawai Regency, 2021

Produksi		Jumlah (KWh)
Production		
(1)		(2)
1.	Terjual/sold	18 876 169
2.	Dipakai sendiri/own used	107 405
3.	Susut/lost	1 086 102
Total /Total		20 069 676

Sumber/Source: PLN Area Kabupaten Kepulauan Mentawai/ State Electricity Enterprise Division of Kepulauan Mentawai Regency

Tabel 6.1.3 Jumlah Pelanggan Listrik PLN Menurut Kecamatan di Kabupaten Kepulauan Mentawai, 2018 - 2021
Number of PLN Customers by Subdistrict in Kepulauan Mentawai Regency, 2018 - 2021

Kecamatan Subdistrict	2018	2019	2020	2021
(1)	(2)	(3)	(4)	(5)
1. Pagai Selatan	-	-	423	964
2. Sikakap	2 141	2 165	2 485	2 658
3. Pagai Utara	225	499	547	576
4. Sipora Selatan	1 525	1 952	2 262	2 820
5. Sipora Utara	3 684	4 025	4 209	4 493
6. Siberut Selatan	1 432	2 275	2 391	2 863
7. Siberut Barat Daya	147	205	303	367
8. Siberut Tengah	296	754	825	915
9. Siberut Utara	930	1 019	1 072	1 123
10. Siberut Barat	175	194	200	215
Kepulauan Mentawai	10 555	13 088	14 717	16 994

Sumber/Source: PLN Area Kabupaten Kepulauan Mentawai/ State Electricity Enterprise Division of Kepulauan Mentawai Regency

Tabel 6.1.4 Jumlah Pelanggan Listrik PLN Menurut Jenis Langganan dan Kecamatan di Kabupaten Kepulauan Mentawai, 2021
Number of PLN Customers by Subscription Type and Subdistrict in Kepulauan Mentawai Regency, 2021

Kecamatan Subdistrict	Rumah Tangga Household	Kantor Pemerintah Government	Bisnis Business	Industri Industry	Sosial Social
(1)	(2)	(3)	(4)	(5)	(6)
1. Pagai Selatan	935	3	1	-	25
2. Sikakap	2 466	33	72	1	86
3. Pagai Utara	557	4	1	-	14
4. Sipora Selatan	2 642	26	45	-	107
5. Sipora Utara	4 008	125	262	2	96
6. Siberut Selatan	2 643	33	79	-	108
7. Siberut Barat Daya	340	4	9	-	14
8. Siberut Tengah	874	13	4	-	24
9. Siberut Utara	1 028	17	44	-	34
10. Siberut Barat	200	3	1	-	11
Kepulauan Mentawai	15 693	261	518	3	519

Sumber/Source: PLN Area Kabupaten Kepulauan Mentawai/ State Electricity Enterprise Division of Kepulauan Mentawai Regency

Tabel 6.1.5 Waktu Beroperasi per Hari dan Pusat Daerah Aliran Listrik PLN Menurut Kecamatan di Kabupaten Kepulauan Mentawai, 2021
Daily Operation Time and Area of PLN Electricity Service by Subdistrict in Kepulauan Mentawai Regency, 2021

Kecamatan Subdistrict	Waktu Beroperasi/Hari (jam) Operation Time/Day (jam/hour)	Pusat Daerah Aliran Listrik Central Area for Electrical Connection
(1)	(2)	(3)
1. Pagai Selatan	24	Seay Baru
2. Sikakap	24	Sikakap
3. Pagai Utara	24	Sumanganyak
4. Sipora Selatan	24	Sioban
5. Sipora Utara	24	Tuapejat
6. Siberut Selatan	24	Muara Siberut
7. Siberut Barat Daya	14	Pei-pe
8. Siberut Tengah	14	Saibi
9. Siberut Utara	24	Pokai
10. Siberut Barat	14	Betaet
Kepulauan Mentawai	14-24	-

Sumber/Source: PLN Area Kabupaten Kepulauan Mentawai/ State Electricity Enterprise Division of Kepulauan Mentawai Regency

6.2 AIR MINUM / WATER

Tabel 6.2.1 Jumlah Pelanggan PDAM dan Air yang Disalurkan Menurut Kecamatan di Kabupaten Kepulauan Mentawai, 2021
Number of Water Company Customer and Volume of Distributed Water by Subdistrict in Kepulauan Mentawai Regency, 2021

Kecamatan Subdistrict	Jumlah Pelanggan Number of Customers	Volume Air Disalurkan Volume of Water Distributed (m3)	Nilai Value (Rp.)
(1)	(2)	(3)	(4)
1. Pagai Selatan	-	-	...
2. Sikakap	122	64 416	...
3. Pagai Utara	-	-	...
4. Sipora Selatan	97	51 216	...
5. Sipora Utara	497	127 008	...
6. Siberut Selatan	75	20 736	...
7. Siberut Barat Daya	-	-	...
8. Siberut Tengah	-	-	...
9. Siberut Utara	-	-	...
10. Siberut Barat	-	-	...
Kepulauan Mentawai	791	263 376	...

Catatan/note: Kewenangan air minum sejak 2021 dipegang oleh Dinas Pekerjaan Umum dan Penataan Ruang Kabupaten Kepulauan Mentawai/*Water is authorized under the General Work and Space Management Agency of Kepulauan Mentawai Regency since 2021*

Sumber/Source: Dinas Pekerjaan Umum dan Penataan Ruang Kabupaten Kepulauan Mentawai/*General Work and Space Management Agency of Kepulauan Mentawai Regency*

Tabel 6.2.2 Jumlah Pelanggan PDAM Menurut Jenis Langganan dan Kecamatan di Kabupaten Kepulauan Mentawai, 2021
Water Company Customer by Subscription Type and Subdistrict in Kepulauan Mentawai Regency, 2021

Kecamatan Subdistrict	Rumah Tangga Household	Kantor Pemerintah Government	Bisnis Business	Sosial Social	Industri Industry
(1)	(2)	(3)	(4)	(5)	(6)
1. Pagai Selatan	-	-	-	-	-
2. Sikakap	117	2	...	3	-
3. Pagai Utara	-	-	-	-	-
4. Sipora Selatan	97	-	-	-	-
5. Sipora Utara	459	14	11	12	1
6. Siberut Selatan	75	-	-	-	-
7. Siberut Barat Daya	-	-	-	-	-
8. Siberut Tengah	-	-	-	-	-
9. Siberut Utara	-	-	-	-	-
10. Siberut Barat	-	-	-	-	-
Kepulauan Mentawai	748	16	11	15	1

Catatan/note: Kewenangan air minum sejak 2021 dipegang oleh Dinas Pekerjaan Umum dan Penataan Ruang Kabupaten Kepulauan Mentawai/Water is authorized under the General Work and Space Management Agency of Kepulauan Mentawai Regency since 2021

Sumber/Source: Dinas Pekerjaan Umum dan Penataan Ruang Kabupaten Kepulauan Mentawai/General Work and Space Management Agency of Kepulauan Mentawai Regency

Tabel 6.2.3 Kapasitas Produksi Air Minum Menurut Kecamatan di Kabupaten Kepulauan Mentawai, 2021
Water Production Capacity by Subdistrict in Kepulauan Mentawai Regency, 2021

Kecamatan Subdistrict	Produksi Production (m ³)	Distribusi Distribution (m ³)	Terjual Sold (m ³)	Lainnya Others (m ³)
(1)	(2)	(3)	(4)	(5)
1. Pagai Selatan	-	-	-	-
2. Sikakap	80 520,00	64 416,00	57 974,40	-
3. Pagai Utara	-	-	-	-
4. Sipora Selatan	64 020,00	51 216,00	38 924,16	-
5. Sipora Utara	181 440,00	127 008,00	76 404,38	-
6. Siberut Selatan	25 920,00	20 736,00	17 107,20	-
7. Siberut Barat Daya	-	-	-	-
8. Siberut Tengah	-	-	-	-
9. Siberut Utara	-	-	-	-
10. Siberut Barat	-	-	-	-
Kepulauan Mentawai	351 900,00	263 376,00	190 410,14	-

Catatan/note: Kewenangan air minum sejak 2021 dipegang oleh Dinas Pekerjaan Umum dan Penataan Ruang Kabupaten Kepulauan Mentawai/Water is authorized under the General Work and Space Management Agency of Kepulauan Mentawai Regency since 2021

Sumber/Source: Dinas Pekerjaan Umum dan Penataan Ruang Kabupaten Kepulauan Mentawai/General Work and Space Management Agency of Kepulauan Mentawai Regency

Tabel 6.2.4 Kapasitas Produksi Air Minum Menurut Bulan di Kabupaten Kepulauan Mentawai, 2021
Production Capacity of Water by Month in Kepulauan Mentawai Regency, 2021

Bulan Month	Produksi Production (m³)	Distribusi Distribution (m³)	Terjual Sold (m³)	Lainnya Others (m³)
(1)	(2)	(3)	(4)	(5)
1. Januari	29 948,00	22 461,00	16 399,23	-
2. Februari	28 230,00	21 172,50	14 709,62	-
3. Maret	32 999,00	24 749,25	17 159,48	-
4. April	22 745,00	17 058,75	12 054,85	-
5. Mei	25 193,80	18 643,41	13 352,71	-
6. Juni	27 650,00	20 737,50	15 207,50	-
7. Juli	28 492,30	21 084,30	15 385,84	-
8. Agustus	31 275,00	23 199,80	16 944,80	-
9. September	30 754,00	22 964,01	16 813,21	-
10. Oktober	31 238,00	23 428,50	17 180,90	-
11. November	30 187,56	22 749,19	16 711,67	-
12. Desember	33 187,34	25 127,80	18 490,33	-
Jumlah/Total	351 900,00	263 376,01	190 410,14	-

Catatan/note: Kewenangan air minum sejak 2021 dipegang oleh Dinas Pekerjaan Umum dan Penataan Ruang Kabupaten Kepulauan Mentawai/Water is authorized under the General Work and Space Management Agency of Kepulauan Mentawai Regency since 2021

Sumber/Source: Dinas Pekerjaan Umum dan Penataan Ruang Kabupaten Kepulauan Mentawai/General Work and Space Management Agency of Kepulauan Mentawai Regency

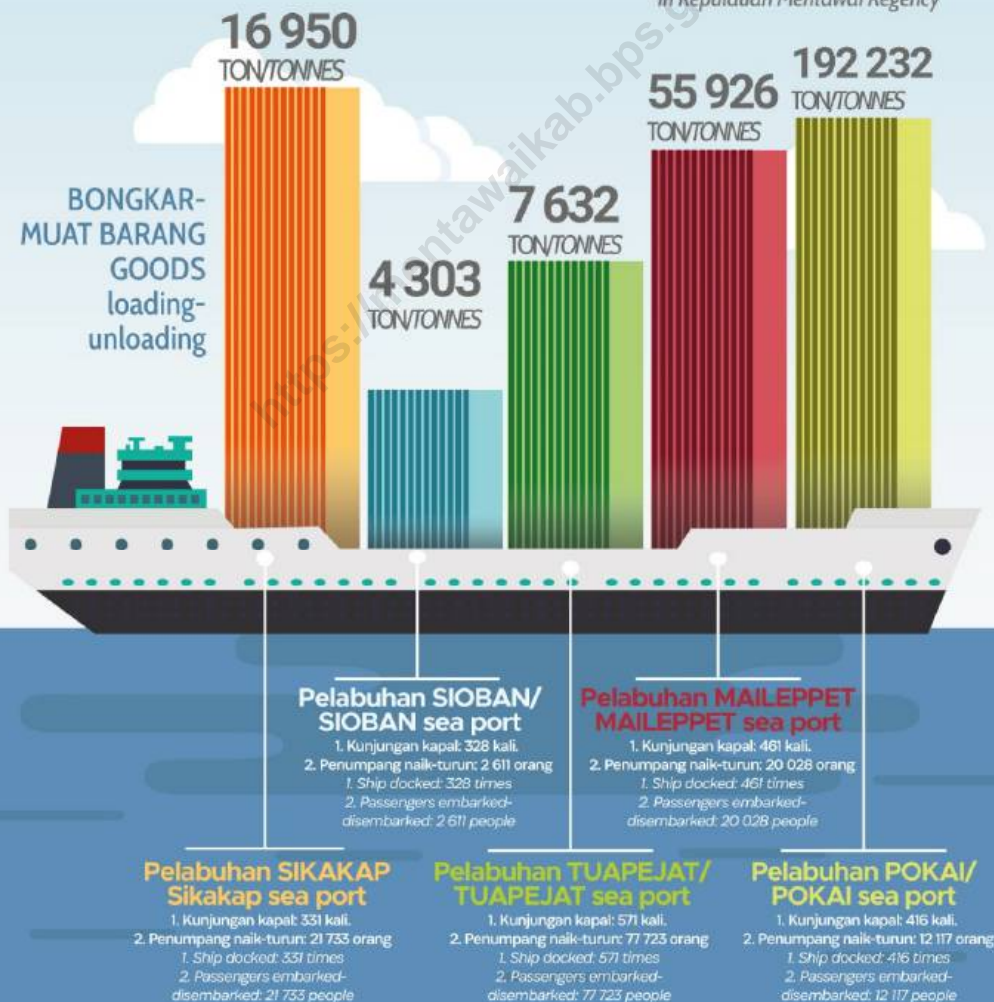
TRANSPORTASI, PARIWISATA DAN KOMUNIKASI

07

TRANSPORTATION, TOURISM
AND COMMUNICATION

AKTIVITAS PELABUHAN TAHUN 2021 SEA PORT ACTIVITIES IN 2021

Sepanjang tahun 2021, tercatat sekitar 277 ribu ton barang yang dibongkar-muat dan 134 ribu penumpang kapal laut yang naik-turun di 5 pelabuhan utama di wilayah Kabupaten Kepulauan Mentawai. Throughout 2021, around 277 thousand tonnes goods have been loaded-unloaded and 134 thousand passengers embarked-disembarked at 5 main sea ports in Kepulauan Mentawai Regency



PENJELASAN TEKNIS

1. Kendaraan bermotor adalah setiap kendaraan yang digerakkan oleh peralatan teknik yang ada pada kendaraan tersebut, biasanya digunakan untuk angkutan orang atau barang di atas jalan raya selain kendaraan yang berjalan di atas rel. Kendaraan bermotor yang dicatat adalah semua jenis kendaraan kecuali kendaraan bermotor TNI/Polri dan Korps Diplomatik.
2. Mobil penumpang adalah setiap kendaraan bermotor yang dilengkapi dengan tempat duduk untuk sebanyak-banyaknya delapan orang, tidak termasuk tempat duduk untuk pengemudi, baik dilengkapi atau tidak dilengkapi bagasi.
3. Mobil bis adalah setiap kendaraan bermotor yang dilengkapi dengan tempat duduk untuk lebih dari delapan orang, tidak termasuk tempat duduk untuk pengemudi, baik dilengkapi atau tidak dilengkapi bagasi.
4. Mobil truk adalah setiap kendaraan bermotor yang digunakan untuk angkutan barang, selain mobil penumpang, mobil bis dan kendaraan bermotor roda dua.
5. Kereta api adalah kendaraan dengan tenaga gerak (listrik, diesel atau tenaga uap) yang berjalan sendiri maupun dirangkaikan dengan kendaraan lain, yang

TECHNICAL NOTES

1. *Motor vehicles are any kind of vehicles motorized by machine set up in those vehicles, they are usually used for transporting peoples or Goods on roads except vehicles moving along a railway line. The data cover all kinds of motor vehicles except those belong to Indonesia Army Force Indonesian State Police and Diplomatic Corps.*
2. *Passenger cars are any motor vehicles with no more than eight seats, excluding seat for driver, it can be with or without hoot.*
3. *Buses are large Passenger cars having seats for more than eight Passengers, excluding seat for driver, it can be with or without hoot.*
4. *Trucks are any motor vehicles used to transport Goods excluding Passenger cars, buses, and motorcycles.*
5. *Train is a coach or a number of coaches joined together, moving along a railway line. It can be Passenger train or freight train*

- akan atau sedang bergerak di atas rel, terdiri dari kereta penumpang dan kereta barang.
6. Kilometer penumpang adalah jumlah kilometer dari semua penumpang yang berangkat. Besaran ini merupakan penjumlahan jarak asal tujuan masing-masing penumpang.
 7. Rata-rata jarak perjalanan per penumpang adalah rata-rata yang ditempuh oleh setiap penumpang, atau jumlah kilometer penumpang dibagi dengan jumlah penumpang berangkat.
 8. Kilometer ton adalah jumlah kilometer semua ton yang diangkut. Besaran ini merupakan hasil penjumlahan jarak asal tujuan masing-masing barang dalam ton.
 9. Rata-rata jarak angkut barang adalah rata-rata jarak yang ditempuh oleh setiap ton barang atau jumlah kilometer ton dibagi dengan ton dimuat.
 10. Kunjungan kapal adalah kapal yang datang di pelabuhan baik untuk berlabuh di perairan maupun bersandar di dermaga.
 11. Gross Ton (GT) adalah volume ruangan kapal dalam M3, kecuali terowongan, lubang poros, tempat jangkar, dan alas ganda.
 12. Sertifikat Operator Pesawat Udara adalah tanda bukti terpenuhinya standar dan prosedur dalam pengoperasian pesawat udara oleh perusahaan angkutan udara niaga.
6. *Passenger kilometer is Total kilometers of all departing Passenger. This measurement is the sum of distance between the place of origin and the place of destination taken by all Passengers.*
 7. *Mean distance of journey per Passenger is mean distance taken by each Passenger or Total of Passenger-kilometer divided by the number of departing Passengers.*
 8. *Ton-kilometer is Total kilometer of all cargoes carried. This is the sum of distance from area of origin to area of destination for each ton of cargoes.*
 9. *Mean distance of cargoes loaded is mean distance of each ton of cargoes loaded or Total tonkilometer divided by Total ton of cargoes loaded.*
 10. *Ship call is a ship arriving at a port either for mooring or berthing.*
 11. *Gross Ton (GT) is Total volume of all room in a ship (M3), excluding the volume of tunnel, the axle of propellers, the anchor, and the chain locker.*
 12. *Aircraft Operator Certificate (AOC) is clearance of compliance to the standards and procedures in aircraft operations by the commercial air transport companies.*

13. Sertifikat Pengoperasian Pesawat Udara adalah tanda bukti terpenuhinya standar dan prosedur dalam pengoperasian pesawat udara untuk kegiatan angkutan udara bukan niaga.
14. Kantor Pos adalah tempat pemberi pelayanan komunikasi tertulis dan atau surat elektronik, layanan paket, layanan logistik, layanan transaksi keuangan, dan layanan keagenan pos untuk kepentingan umum. Rumah pos berfungsi sama seperti kantor pos dan kantor pos pembantu, bedanya rumah pos biasanya terletak di daerah terpencil.
15. Telekomunikasi adalah setiap pemancaran, pengiriman dan atau penerimaan dari setiap informasi dalam bentuk tandatanda, isyarat, tulisan, gambar, suara dan bunyi melalui sistem kawat, optik, radio atau sistem elektromagnetik lainnya.
16. Jaringan telekomunikasi adalah rangkaian perangkat telekomunikasi dan kelengkapannya yang digunakan dalam bertelekomunikasi.
17. Telepon tetap kabel dalam Susenas disebut telepon rumah adalah jaringan telekomunikasi menggunakan perangkat telepon tetap dengan kabel yang secara umum diatur oleh standar-standar teknis dengan menggunakan suatu nomor telepon, dikenal
13. *Operating Certificate (OC) is clearance of compliance to the standards and procedures in aircraft operations for non commercial air transport activities.*
14. *Post Office is a service provider facility of written communication and or electronic mail, parcel service, logistics services, financial transaction services, and postal services to the Public. Postal house has the same function as the Post Office and subsidiary of Post Office, the difference is that postal house is usually located in remote areas.*
15. *Telecommunication includes transmitting, delivering and or receiving from every information of marking, signal, article, picture, sound and voice through strand of wire system, optic, radio or Other electromagnetic system.*
16. *Telecommunication network is peripheral network of telecommunication and its equipment used in the means of telecommunication.*
17. *Fixed line telephone based on Susenas called home phone is a telecommunication network using fixed line telephone device which is generally regulated by technical standards, using a phone number, also known as the Public Switched Telephone Network (PSTN). It is generally used for home phone and Internet networks, has the ability to deliver a strong and clear signal with a relatively low cost.*

- pula sebagai Public Switched Telephone Network (PSTN). Pada umumnya dimanfaatkan untuk telepon rumah dan jaringan internet, memiliki kemampuan menghantarkan sinyal dengan kuat dan jelas dengan biaya yang relatif lebih murah.
18. Rata-rata lama tinggal wisatawan adalah rata-rata waktu tinggal wisatawan mancanegara di Indonesia untuk satu kali kunjungan.
 19. Usaha penyediaan akomodasi adalah usaha yang menyediakan pelayanan penginapan yang dapat dilengkapi dengan pelayanan pariwisata lainnya. Usaha penyediaan akomodasi dapat berupa hotel, vila, pondok wisata, bumi perkemahan, persinggahan karavan, dan akomodasi lainnya yang digunakan untuk tujuan pariwisata.
 20. Hotel adalah penyediaan akomodasi secara harian berupa kamar-kamar di dalam satu bangunan yang dapat dilengkapi dengan jasa pelayanan makan dan minum, kegiatan hiburan dan atau fasilitas lainnya. Hotel terdiri dari hotel berbintang dan hotel non-bintang.
 21. Hotel bintang adalah usaha penyediaan jasa pelayanan penginapan, makan minum serta jasa lainnya bagi umum dengan menggunakan sebagian atau seluruh bangunan. Usaha ini dikelola secara komersial serta
18. *Average length of stay is the average stay duration of foreign visitor in Indonesia for one trip.*
 19. *The business of providing accommodation is a business that provides specialty services that can be equipped with Other tourism services. It includes hotel, villa, cottage, camping, caravan stop, and Other accommodation that are used for tourism purposes.*
 20. *Hotel is a daily supply of accommodation rooms within a building which can be equipped with eating and drinking services, entertainment activities and/or Other facilities. Hotel consists of a classified hotel and a non-classified hotel.*
 21. *A star hotel is the business of providing an accommodation, eating and drinking as well as Other services for the Public by using a building or a part of a building. It is managed commercially and meets specified requirements as a star hotel (including diamonds) set forth in the decree of fostering agency. For example, five stars hotel, four stars hotel, and so on.*

- memenuhi ketentuan persyaratan sebagai hotel bintang (termasuk berlian) yang ditetapkan dalam surat keputusan instansi yang membinanya. Misalnya hotel bintang lima, hotel bintang empat dan seterusnya.
22. Tingkat penghunian kamar hotel adalah persentase banyaknya malam kamar yang dihuni terhadap banyaknya malam kamar yang tersedia.
23. Rata-rata lamanya tamu menginap adalah banyaknya malam tempat tidur yang terpakai (malam tamu) dengan banyaknya tamu yang menginap di hotel atau akomodasi lainnya.
22. *Room occupancy rate is the number of room-nights occupied divided by the number of room-night available, multiplied by 100 percent.*
23. *Average length of stay is the number of bed-nights used (guest night) divided by the number of guests coming to spend the night at the accommodation*

<https://mentawai.kab.bps.go.id>

7.1 PARIWISATA / TOURISM

Tabel 7.1.1 Jumlah Rumah Makan/Restoran dan Warung/Kedai Makan Menurut Kecamatan di Kabupaten Kepulauan Mentawai, 2020 dan 2021
Number of Restaurants and Food Stalls by Subdistrict in Kepulauan Mentawai Regency, 2020 and 2021

Kecamatan Subdistrict	Rumah Makan/Restoran		Kedai/Warung Makan	
	Restaurants		Food stalls	
	2020	2021	2020	2021
(1)	(2)	(3)	(4)	(5)
1. Pagai Selatan	-	-	-	5
2. Sikakap	-	-	18	9
3. Pagai Utara	-	-	-	3
4. Sipora Selatan	1	2	26	29
5. Sipora Utara	6	6	103	138
6. Siberut Selatan	12	12	42	44
7. Siberut Barat Daya	-	-	17	15
8. Siberut Tengah	1		7	10
9. Siberut Utara	3	2	6	7
10. Siberut Barat	-	-	-	-
Kepulauan Mentawai	23	22	202	260

Sumber/Source: BPS, Pendataan Potensi Desa (Podes) / BPS-Statistics Indonesia, Village Potential Data Collection

Tabel 7.1.2 Jumlah Hotel dan Penginapan Menurut Kecamatan di Kabupaten Kepulauan Mentawai, 2020 dan 2021
Number of Hotels and Inns by Subdistrict in Kepulauan Mentawai Regency, 2020 and 2021

Kecamatan Subdistrict	Hotel Hotel		Penginapan Inn	
	2020	2021	2020	2021
(1)	(2)	(3)	(4)	(5)
1. Pagai Selatan	-	-	-	1
2. Sikakap	-	-	10	10
3. Pagai Utara	-	-	-	-
4. Sipora Selatan	-	-	9	9
5. Sipora Utara	2	2	24	24
6. Siberut Selatan	-	-	12	12
7. Siberut Barat Daya	-	-	28	28
8. Siberut Tengah	-	-	2	3
9. Siberut Utara	-	-	2	2
10. Siberut Barat	-	-	4	4
Kepulauan Mentawai	2	2	91	92

Sumber/Source: BPS, Pendataan Potensi Desa (Podes) / BPS—Statistics Indonesia, Village Potential Data Collection

7.2 TRANSPORTASI / TRANSPORTATION

Tabel 7.2.1 Panjang Jalan¹ Menurut Kecamatan dan Tingkat Kewenangan Pemerintahan di Kabupaten Kepulauan Mentawai, 2019 – 2021
Road Length¹ by Subdistrict and Level of Government Authority in Kepulauan Mentawai Regency, 2019 – 2021

Kecamatan Subdistrict	Akhir tahun End of Year (km)	Jalan negara State road (km)	Jalan Provinsi Province road (km)	Jalan Kabupaten/kota Regency/ municipality road (km)	Jumlah Total (km)
(1)	(2)	(3)	(4)	(5)	(6)
Pagai Selatan					
2019	332,20	-	-	332,20	332,20
2020	332,20	-	-	332,20	332,20
2021	332,20	-	-	332,20	332,20
Sikakap					
2019	61,00	-	-	61,00	61,00
2020	61,00	-	-	61,00	61,00
2021	61,00	-	-	61,00	61,00
Pagai Utara					
2019	86,00	-	-	86,00	86,00
2020	86,00	-	-	86,00	86,00
2021	86,00	-	-	86,00	86,00

Bersambung ke halaman berikutnya/extended to the next page

Lanjutan baris Tabel/*baris extension of Table 7.2.1*

Kecamatan Subdistrict	Akhir tahun End of Year (km)	Jalan negara State road (km)	Jalan Provinsi Province road (km)	Jalan Kabupaten/kota Regency/ municipality road (km)	Jumlah Total (km)
(1)	(2)	(3)	(4)	(5)	(6)
Sipora Selatan					
2019	165,79	53,39	-	112,40	165,79
2020	165,79	53,39	-	112,40	165,79
2021	165,79	53,39	-	112,40	165,79
Sipora Utara					
2019	122,20	36,10	11,00	75,10	122,20
2020	122,20	36,10	11,00	75,10	122,20
2021	122,20	36,10	11,00	75,10	122,20
Siberut Selatan					
2019	129,70	-	-	129,70	129,70
2020	129,70	-	-	129,70	129,70
2021	129,70	-	-	129,70	129,70
Siberut Barat Daya					
2019	53,80	-	-	53,80	53,80
2020	53,80	-	-	53,80	53,80
2021	53,80	-	-	53,80	53,80

Bersambung ke halaman berikutnya/*extended to the next page*

Lanjutan baris Tabel/*baris extension of Table 7.2.1*

Kecamatan Subdistrict	Akhir tahun End of Year (km)	Jalan negara ² State road ² (km)	Jalan Provinsi Province road (km)	Jalan Kabupaten/kota Regency/ municipality road (km)	Jumlah Total (km)
(1)	(2)	(3)	(4)	(5)	(6)
Siberut Tengah					
2019	53,00	-	-	53,00	53,00
2020	53,00	-	-	53,00	53,00
2021	53,00	-	-	53,00	53,00
Siberut Utara					
2019	154,00	-	-	154,00	154,00
2020	154,00	-	-	154,00	154,00
2021	154,00	-	-	154,00	154,00
Siberut Barat					
2019	73,00	-	-	73,00	73,00
2020	73,00	-	-	73,00	73,00
2021	73,00	-	-	73,00	73,00
Jumlah					

Catatan: ¹ Data tidak termasuk panjang jalan tol/*Excluding toll road*

² Berdasarkan Keputusan Menteri Pekerjaan Umum dan Perumahan Rakyat No. 248/KPTS/M/2015/*Based on Public Work and Public Housing Ministerial Decree No. 248/KPTS/M/2015*

Sumber/*Source*: Dinas Pekerjaan Umum dan Penataan Ruang Kabupaten Kepulauan Mentawai/*Department of General Work and Space Management of Kepulauan Mentawai Regency*

Tabel 7.2.2 Panjang Jalan Menurut Kecamatan dan Kondisi Jalan di Kabupaten Kepulauan Mentawai, 2021
Road Length by Subdistrict and Condition in Kepulauan Mentawai Regency, 2021

Kecamatan Subdistrict	Kondisi Jalan Road Condition			
	Baik Good (km)	Sedang Moderate (km)	Rusak Damaged (km)	Rusak Berat Severely Damaged (km)
(1)	(2)	(3)	(4)	(5)
1. Pagai Selatan	1,40	72,10	98,04	160,07
2. Sikakap	18,94	23,84	9,62	8,60
3. Pagai Utara	-	32,40	14,17	39,43
4. Sipora Selatan	7,20	54,20	28,00	23,00
5. Sipora Utara	8,95	20,00	16,79	29,36
6. Siberut Selatan	8,80	10,10	70,60	40,20
7. Siberut Barat Daya	3,00	17,20	13,90	19,70
8. Siberut Tengah	0,20	13,00	21,55	18,25
9. Siberut Utara	7,60	33,80	37,70	74,90
10. Siberut Barat	-	-	42,60	30,40
Kepulauan Mentawai	56,09	277,24	352,96	443,91

Sumber/Source: Dinas Pekerjaan Umum dan Penataan Ruang Kabupaten Kepulauan Mentawai/General Work and Space Management Agency of Kepulauan Mentawai Regency

Tabel 7.2.3 Panjang Jalan Menurut Kecamatan dan Jenis Permukaan Jalan di Kabupaten Kepulauan Mentawai, 2021
Road Length by Subdistrict and Surface Type in Kepulauan Mentawai Regency, 2021

Kecamatan Subdistrict	Kondisi Jalan Road Condition			
	Aspal/Beton Asphalt/ Concrete (km)	Kerikil Gravel (km)	Tanah Soil (km)	Lainnya Others (km)
(1)	(2)	(3)	(4)	(5)
1. Pagai Selatan	22,56	97,30	212,34	-
2. Sikakap	24,36	23,04	13,60	-
3. Pagai Utara	4,00	32,40	49,60	-
4. Sipora Selatan	35,20	54,20	23,00	-
5. Sipora Utara	11,15	21,34	42,61	-
6. Siberut Selatan	27,70	7,40	94,60	-
7. Siberut Barat Daya	3,00	17,20	33,60	-
8. Siberut Tengah	6,80	13,00	33,20	-
9. Siberut Utara	11,40	37,40	105,20	-
10. Siberut Barat	12,00	-	61,00	-
Kepulauan Mentawai	158,17	303,28	668,75	-

Sumber/Source: Dinas Pekerjaan Umum dan Penataan Ruang Kabupaten Kepulauan Mentawai/General Work and Space Management Agency of Kepulauan Mentawai Regency

Tabel 7.2.4 Jumlah Pelabuhan Laut Menurut Kecamatan di Kabupaten Kepulauan Mentawai, 2021
Number of Sea Ports by Subdistrict in Kepulauan Mentawai Regency, 2021

Kecamatan Subdistrict	Lokasi Utama Main Location	Jenis Pelabuhan Port Type			PPI Fish landing port	Jumlah Total
		Beton Concrete	Besi Metal	Kayu Wood		
(1)	(2)	(3)	(4)	(5)	(6)	(7)
1. Pagai Selatan	-	-	-	-	-	-
2. Sikakap	Sikakap	2	-	8	1	11
3. Pagai Utara	Pasapat	1	-	1	-	2
4. Sipora Selatan	Sioban	1	-	2	-	3
5. Sipora Utara	Tuapejat	2	-	1	1	4
6. Siberut Selatan	Maileppet	2	-	3	-	5
7. Siberut Barat Daya	-	-	-	4	-	4
8. Siberut Tengah	-	-	-	5	-	5
9. Siberut Utara	Pokai	1	-	3	-	4
10. Siberut Barat	Labuan Bajau	1	-	2	-	3
Kepulauan Mentawai	-	10	-	29	2	41

Sumber/Source: Dinas Perhubungan Kabupaten Kepulauan Mentawai/Department of Transportation of Kepulauan Mentawai regency

Tabel 7.2.5 Jumlah Kunjungan Kapal di Pelabuhan Laut Kabupaten Kepulauan Mentawai, 2021
Number of Ships Docked at Sea Ports in Kepulauan Mentawai Regency, 2021

Lokasi <i>Location</i>	Jumlah Kunjungan Kapal <i>Ship Docked</i>	Keterangan <i>Remarks</i>
(1)	(2)	(3)
Sikakap	331	-
Sioban	328	-
Tuapejat	571	-
Maileppet	461	-
Pokai	416	-
Jumlah/Total	2 107	-

Sumber/source: BPS - Sistem Operasional Pelabuhan/BPS – Statistics Indonesia – Ports Operational System Data Collecting

Tabel 7.2.6 Jumlah Penumpang Naik - Turun di Pelabuhan Laut Kabupaten Kepulauan Mentawai, 2021
Number of Ship Passengers Embarked and Disembarked at Sea Ports in Kepulauan Mentawai Regency, 2021

Lokasi <i>Location</i>	Penumpang <i>Passengers</i>		Jumlah <i>Total</i>	Keterangan <i>Remarks</i>
	Turun <i>Disembarked</i>	Naik <i>Embarked</i>		
(1)	(2)	(3)	(4)	(5)
Sikakap	10 013	11 720	21 733	-
Sioban	1 419	1 192	2 611	-
Tuapejat	37 713	40 010	77 723	-
Maileppet	10 781	9 247	20 028	-
Pokai	5 683	6 434	12 117	-
Jumlah/Total	65 609	68 603	134 212	-

Sumber/source: BPS - Sistem Operasional Pelabuhan/BPS – Statistics Indonesia – Ports Operational System Data Collecting

Tabel 7.2.7 Jumlah Bongkar - Muat Barang di Pelabuhan Laut Kabupaten Kepulauan Mentawai, 2021
Volume of Goods Loaded and Unloaded at Sea Ports in Kepulauan Mentawai Regency, 2021

Lokasi <i>Location</i>	Barang <i>Goods</i>			Keterangan <i>Remarks</i>
	Bongkar <i>Unloaded</i> (ton)	Muat <i>Loaded</i> (ton)	Jumlah <i>Total</i> (ton)	
(1)	(2)	(3)	(4)	(5)
Sikakap	5 539	11 411	16 950	-
Sioban	3 694	609	4 303	-
Tuapejat	7 528	104	7 632	-
Maileppet	10 755	45 171	55 926	-
Pokai	11 143	181 090	192 233	-
Jumlah/Total	38 659	238 385	277 044	-

Sumber/source: BPS - Sistem Operasional Pelabuhan/BPS - Statistics Indonesia - Ports Operational System Data Collecting

Tabel 7.2.8 Jumlah Kunjungan Kapal Menurut Bulan di Pelabuhan Laut Kabupaten Kepulauan Mentawai, 2021
Number of Ships Docked at Sea Ports by Month in Kepulauan Mentawai Regency, 2021

Bulan Month	Pelabuhan Sea Ports				
	Sikakap	Sioban	Tuapejat	Maileppet	Pokai
(1)	(2)	(3)	(4)	(5)	(6)
Januari	32	23	60	49	46
Februari	25	18	48	38	39
Maret	24	14	48	38	35
April	36	22	55	39	39
Mei	36	24	57	43	34
Juni	38	32	45	41	33
Juli	22	26	38	30	28
Agustus	15	27	34	30	28
September	28	29	43	33	37
Oktober	28	39	45	45	31
November	16	40	47	39	31
Desember	31	34	51	36	35
Jumlah/Total	331	328	571	461	416

Sumber/source: BPS - Sistem Operasional Pelabuhan/ BPS – Statistics Indonesia – Ports Operational System Data Collecting

Tabel 7.2.9 Jumlah Penumpang Kapal Naik - Turun Menurut Bulan di Pelabuhan Sikakap Kabupaten Kepulauan Mentawai, 2021
Number of Ship Passengers Embarked and Disembarked by Month at Sikakap Sea Port in Kepulauan Mentawai Regency, 2021

Bulan Month	Penumpang Passengers			Keterangan Remarks
	Turun Disembarked	Naik Embarked	Jumlah Total	
(1)	(2)	(3)	(4)	(5)
Januari	1 663	2 081	3 744	-
Februari	1 140	1 036	2 176	-
Maret	1 013	438	1 451	-
April	1 170	1 121	2 291	-
Mei	1 284	999	2 283	-
Juni	815	1 306	2 121	-
Juli	365	278	643	-
Agustus	261	301	562	-
September	609	1 095	1 704	-
Oktober	609	1 095	1 704	-
November	451	642	1 093	-
Desember	633	1 328	1 961	-
Jumlah/Total	10 013	11 720	21 733	-

Sumber/source: BPS - Sistem Operasional Pelabuhan/ BPS – Statistics Indonesia – Ports Operational System Data Collecting

Tabel 7.2.10 Jumlah Penumpang Kapal Naik - Turun Menurut Bulan di Pelabuhan Sioban Kabupaten Kepulauan Mentawai, 2021
Number of Ship Passengers Embarked and Disembarked by Month at Sioban Sea Port in Kepulauan Mentawai Regency, 2021

Bulan Month	Penumpang Passengers			Keterangan remarks
	Turun Disembarked	Naik Embarked	Jumlah Total	
(1)	(2)	(3)	(4)	(5)
Januari / January	212	145	357	-
Februari / February	119	113	232	-
Maret / March	102	86	188	-
April / April	157	95	252	-
Mei / May	138	177	315	-
Juni / June	124	171	295	-
Juli / July	83	70	153	-
Agustus / August	46	37	83	-
September / September	68	41	109	-
Oktober / October	150	64	214	-
November / November	82	81	163	-
Desember / December	138	112	250	-
Jumlah/Total	1 419	1 192	2 611	-

Sumber/source: BPS - Sistem Operasional Pelabuhan/ BPS – Statistics Indonesia – Ports Operational System Data Collecting

Tabel 7.2.11 Jumlah Penumpang Kapal Naik - Turun Menurut Bulan di Pelabuhan Tuapejat Kabupaten Kepulauan Mentawai, 2021
Number of Ship Passengers Embarked and Disembarked by Month at Tuapejat Sea Port in Kepulauan Mentawai Regency, 2021

Bulan Month	Penumpang Passengers			Keterangan Remarks
	Turun Disembarked	Naik Embarked	Jumlah Total	
(1)	(2)	(3)	(4)	(5)
Januari / January	4 102	3 480	7 582	-
Februari / February	2 670	2 850	5 520	-
Maret / March	3320	3227	6 547	-
April / April	3 115	3 193	6 308	-
Mei / May	3 465	3 421	6 886	-
Juni / June	2 954	3 606	6 560	-
Juli / July	1969	1 950	3 919	-
Agustus / August	2 606	2 048	4 654	-
September / September	3 084	3 849	6 933	-
Oktober / October	3 429	3 393	6 822	-
November / November	3 131	3 822	6 953	-
Desember / December	3 868	5 171	9 039	-
Januari / January	37 713	40 010	77 723	-

Sumber/source: BPS - Sistem Operasional Pelabuhan/ BPS – Statistics Indonesia – Ports Operational System Data Collecting

Tabel 7.2.12 Jumlah Penumpang Kapal Naik - Turun Menurut Bulan di Pelabuhan Maileppet Kabupaten Kepulauan Mentawai, 2021
Number of Ship Passengers Embarked and Disembarked by Month at Maileppet Sea Port in Kepulauan Mentawai Regency, 2021

Bulan Month	Penumpang Passengers			Keterangan Remarks
	Turun Disembarked	Naik Embarked	Jumlah Total	
(1)	(2)	(3)	(4)	(5)
Januari / January	1 494	1 158	2 652	-
Februari / February	908	722	1 630	-
Maret / March	884	771	1 655	-
April / April	689	725	1 414	-
Mei / May	1 009	1 111	2 120	-
Juni / June	749	848	1 597	-
Juli / July	755	573	1 328	-
Agustus / August	641	615	1 256	-
September / September	804	617	1 421	-
Oktober / October	937	628	1 565	-
November / November	811	787	1 598	-
Desember / December	1 100	692	1 792	-
Jumlah/Total	10 781	9 247	20 028	-

Sumber/source: BPS - Sistem Operasional Pelabuhan/ BPS – Statistics Indonesia – Ports Operational System Data Collecting

Tabel 7.2.13 Jumlah Penumpang Kapal Naik - Turun Menurut Bulan di Pelabuhan Pokai Kabupaten Kepulauan Mentawai, 2021
Number of Ship Passengers Embarked and Disembarked by Month at Pokai Sea Port in Kepulauan Mentawai Regency, 2021

Bulan Month	Penumpang Passengers			Keterangan Remarks
	Turun Disembarked	Naik Embarked	Jumlah Total	
(1)	(2)	(3)	(4)	(5)
Januari / January	620	995	1 615	-
Februari / February	661	535	1 196	-
Maret / March	534	562	1 096	-
April / April	422	676	1 098	-
Mei / May	603	605	1 208	-
Juni / June	491	515	1 006	-
Juli / July	293	391	684	-
Agustus / August	293	391	684	-
September / September	492	442	934	-
Oktober / October	381	403	784	-
November / November	281	403	684	-
Desember / December	612	516	1 128	-
Jumlah/Total	5 683	6 434	12 117	-

Sumber/source: BPS - Sistem Operasional Pelabuhan/ BPS – Statistics Indonesia – Ports Operational System Data Collecting

Tabel 7.2.14 Jumlah Barang Bongkar - Muat Menurut Bulan di Pelabuhan Sikakap Kabupaten Kepulauan Mentawai, 2021
Volume of Goods Loaded and Unloaded by Month at Sikakap Sea Port in Kepulauan Mentawai Regency, 2021

Bulan Month	Barang Goods			Keterangan Remarks
	Bongkar Unloaded (ton)	Muat Loaded (ton)	Jumlah Total	
(1)	(2)	(3)	(4)	(5)
Januari / January	447,00	73,00	520,00	-
Februari / February	361,00	90,00	451,00	Kayu log 6224,05 m ³
Maret / March	239,00	27,00	266,00	-
April / April	695,00	108,50	803,50	-
Mei / May	457,00	10 628,40	11 085,40	Kayu log 6721,98 m ³
Juni / June	245,00	5,00	250,00	Kayu log 6713,24 m ³
Juli / July	279,00	15,00	294,00	Kayu log 6713,24 m ³
Agustus / August	469,70	158,37	628,07	-
September / September	619,10	84,00	703,10	Kayu log 6523,11 m ³
Oktober / October	619,10	84,00	703,10	Kayu log 6523,11 m ³
November / November	344,00	-	344,00	-
Desember / December	764,00	138,00	902,00	-
Jumlah/Total	5 538,90	11 411,27	16 950,17	Kayu Log 39 419 m³

Sumber/source: BPS - Sistem Operasional Pelabuhan/ BPS – Statistics Indonesia – Ports Operational System Data Collecting

Tabel 7.2.15 Jumlah Barang Bongkar - Muat Menurut Bulan di Pelabuhan Sioban Kabupaten Kepulauan Mentawai, 2021
Volume of Goods Loaded and Unloaded by Month at Sioban Sea Port in Kepulauan Mentawai Regency, 2021

Bulan Month	Barang Goods		Jumlah Total	Keterangan Remarks
	Bongkar Unloaded (ton)	Muat Loaded (ton)		
(1)	(2)	(3)	(4)	(5)
Januari / January	243,00	77,00	320,00	-
Februari / February	169,00	75,00	244,00	-
Maret / March	69,00	-	69,00	-
April / April	239,00	35,00	274,00	-
Mei / May	188,00	49,00	237,00	-
Juni / June	245,00	-	245,00	-
Juli / July	85,00	55,00	140,00	-
Agustus / August	312,00	60,00	372,00	-
September / September	305,00	50,00	355,00	-
Oktober / October	309,00	72,00	381,00	-
November / November	1 227,00	136,00	1 363,00	-
Desember / December	303,00	-	303,00	-
Jumlah/Total	3694,00	609,00	4 303,00	-

Sumber/source: BPS - Sistem Operasional Pelabuhan/ BPS – Statistics Indonesia – Ports Operational System Data Collecting

Tabel 7.2.16 Jumlah Barang Bongkar - Muat Menurut Bulan di Pelabuhan Tuapejat Kabupaten Kepulauan Mentawai, 2021
Volume of Goods Loaded and Unloaded by Month at Tuapejat Sea Port in Kepulauan Mentawai Regency, 2021

Bulan Month	Barang Goods			Keterangan Remarks
	Bongkar Unloaded (ton)	Muat Loaded (ton)	Jumlah Total	
(1)	(2)	(3)	(4)	(5)
Januari / January	685,00	-	685,00	-
Februari / February	609,00	-	609,00	-
Maret / March	561,00	-	561,00	-
April / April	590,00	-	590,00	-
Mei / May	600,00	70,00	670,00	-
Juni / June	524,00	-	524,00	-
Juli / July	577,00	-	577,00	-
Agustus / August	581,60	7,00	588,60	-
September / September	578,15	8,00	586,15	-
Oktober / October	677,40	9,00	686,40	-
November / November	835,10	5,00	840,10	-
Desember / December	709,40	5,00	714,40	-
Jumlah/Total	7 527,65	104,00	7 631,65	-

Sumber/source: BPS - Sistem Operasional Pelabuhan/ BPS – Statistics Indonesia – Ports Operational System Data Collecting

Tabel 7.2.17 Jumlah Barang Bongkar - Muat Menurut Bulan di Pelabuhan Maileppet Kabupaten Kepulauan Mentawai, 2021
Volume of Goods Loaded and Unloaded by Month at Maileppet Sea Port in Kepulauan Mentawai Regency, 2021

Bulan Month	Barang Goods			Keterangan Remarks
	Bongkar Unloaded (ton)	Muat Loaded (ton)	Jumlah Total	
(1)	(2)	(3)	(4)	(5)
Januari / January	832,00	180,00	1 012,00	-
Februari / February	646,00	120,00	766,00	-
Maret / March	867,50	235,00	1 102,50	-
April / April	561,00	95,00	656,00	-
Mei / May	440,50	119,00	559,50	-
Juni / June	477,00	316,00	793,00	-
Juli / July	589,50	53,00	642,50	-
Agustus / August	1 159,00	218,00	1 377,00	-
September / September	1 034,00	205,00	1 239,00	-
Oktober / October	1 395,00	32 233,00	33 628,00	-
November / November	1 812,50	11 112,00	12 924,50	-
Desember / December	941,00	285,00	1 226,00	-
Jumlah/Total	10 755,00	45 171,00	55 926,00	-

Sumber/source: BPS - Sistem Operasional Pelabuhan/ BPS – Statistics Indonesia – Ports Operational System Data Collecting

Tabel 7.2.18 Jumlah Barang Bongkar - Muat Menurut Bulan di Pelabuhan Pokai Kabupaten Kepulauan Mentawai, 2021
Volume of Goods Loaded and Unloaded by Month at Pokai Sea Port in Kepulauan Mentawai Regency, 2021

Bulan Month	Barang Goods			Keterangan Remarks
	Bongkar Unloaded (ton)	Muat Loaded (ton)	Jumlah Total	
(1)	(2)	(3)	(4)	(5)
Januari / January	416,00	259,00	675,00	11 535,36
Februari / February	352,00	172,00	524,00	4 508,80
Maret / March	296,00	278,00	574,00	4 508,80
April / April	578,00	314,61	892,61	6 019,95
Mei / May	240,00	80,00	320,00	5 981,27
Juni / June	402,00	102,00	504,00	5 981,27
Juli / July	97,00	-	97,00	7 578,77
Agustus / August	492,00	238,00	730,00	7 578,77
September / September	1 144,00	84,00	1 228,00	6 037,86
Oktober / October	478,00	245,00	723,00	-
November / November	2 391,90	181,00	2 572,90	-
Desember / December	4 256,00	179 136,00	183 392,00	-
Jumlah/Total	11 142,90	181 089,61	192 232,51	59 730,85

Sumber/source: BPS - Sistem Operasional Pelabuhan/ BPS – Statistics Indonesia – Ports Operational System Data Collecting

Tabel 7.2.19 Banyaknya Bandar Udara Menurut Kecamatan di Kabupaten Kepulauan Mentawai, 2021
Number of Airports by Subdistrict in Kepulauan Mentawai Regency, 2021

Kecamatan <i>Subdistrict</i>	Lokasi <i>Location</i>	Jumlah <i>Total</i>
(1)	(2)	(3)
1. Pagai Selatan	-	-
2. Sikakap	-	-
3. Pagai Utara	-	-
4. Sipora Selatan	Rokot	1
5. Sipora Utara	-	-
6. Siberut Selatan	-	-
7. Siberut Barat Daya	-	-
8. Siberut Tengah	-	-
9. Siberut Utara	-	-
10. Siberut Barat	-	-
Kepulauan Mentawai	-	1

Sumber/Source: Dinas Perhubungan Kabupaten Kepulauan Mentawai/*Transportation Agency of Kepulauan Mentawai regency*

Tabel 7.2.20 Banyaknya Angkutan Umum Menurut Kecamatan di Kabupaten Kepulauan Mentawai, 2021
Number of Public Vehicles by Subdistrict in Kepulauan Mentawai Regency, 2021

Kecamatan Subdistrict	Mobil/minibus Car/minibus	Bus Bus	Kapal Ship	Lainnya Other vehicles
(1)	(2)	(3)	(4)	(5)
1. Pagai Selatan	3	-	-	-
2. Sikakap	3	-	1	-
3. Pagai Utara	2	-	-	-
4. Sipora Selatan	7	-	-	-
5. Sipora Utara	3	2	9	-
6. Siberut Selatan	3	-	-	-
7. Siberut Barat Daya	1	-	-	-
8. Siberut Tengah	-	-	-	-
9. Siberut Utara	2	-	-	-
10. Siberut Barat	-	-	-	-
Kepulauan Mentawai	24	2	10	-

Sumber/Source: Dinas Perhubungan Kabupaten Kepulauan Mentawai/Transportation Agency of Kepulauan Mentawai regency

7.3 KOMUNIKASI / COMMUNICATION

Tabel 7.3.1 Banyaknya Kantor Pos, Bis Surat Dan Pos Keliling menurut Kecamatan di Kabupaten Kepulauan Mentawai, 2021
Number of Post Offices, Mail Bus and Mobile Post Services by Subdistrict in Kepulauan Mentawai Regency, 2021

Kecamatan Subdistrict	Kantor Pos Post Office	Kantor Pos Pembantu Subsidiary Post Office	Bis Surat Mail Bus	Pos Keliling Mobile Post Office
(1)	(2)	(3)	(4)	(5)
1. Pagai Selatan	-	-	-	-
2. Sikakap	-	1	-	-
3. Pagai Utara	-	-	-	-
4. Sipora Selatan	-	1	-	-
5. Sipora Utara	-	1	-	-
6. Siberut Selatan	-	1	-	-
7. Siberut Barat Daya	-	-	-	-
8. Siberut Tengah	-	-	-	-
9. Siberut Utara	-	1	-	-
10. Siberut Barat	-	-	-	-
Kepulauan Mentawai	-	5	-	-

Sumber/source: Kantor Pos Divisi Regional II Padang/ Post Office Regional Division II Padang

Tabel 7.3.2 Banyaknya Menara Komunikasi Seluler (BTS) Menurut Jenis Sinyal dan Kecamatan di Kabupaten Kepulauan Mentawai, 2021
Number of Base Transceiver Station by Network Type and Subdistrict in Kepulauan Mentawai Regency, 2021

Kecamatan Subdistrict	Banyaknya BTS Number of BTS		
	Dengan sinyal 4G 4G Network	Sinyal bukan 4G Non 4G Network	Tanpa sinyal internet Without internet network
(1)	(2)	(3)	(4)
1. Pagai Selatan	6	-	1
2. Sikakap	3	-	2
3. Pagai Utara	4	-	-
4. Sipora Selatan	7	-	-
5. Sipora Utara	9	-	-
6. Siberut Selatan	3	-	-
7. Siberut Barat Daya	4	-	-
8. Siberut Tengah	4	-	-
9. Siberut Utara	6	-	-
10. Siberut Barat	8	-	-
Kepulauan Mentawai	55	-	3

Sumber/source: Dinas Komunikasi dan Informatika Kabupaten Kepulauan Mentawai/*Communication and Informatics Agency of Kepulauan Mentawai Regency*

PERBANKAN, KOPERASI, INDUSTRI DAN HARGA-HARGA

BANKING, COOPERATIVES, INDUSTRY AND PRICES

UMKM/MSME

70
MILIAR
BILLION396
MILIAR/BILLIONNON-UMKM/
NON-MSME326
MILIAR
BILLION

BANK

Total kredit bank umum di akhir tahun 2021 mencapai **Rp. 396 miliar**.

Sekitar **82 persen** dari total kredit tersebut ditujukan untuk **keperluan konsumsi** dan **17 persen** ditujukan untuk **modal kerja** dan kurang dari **1 persen** untuk **keperluan investasi**

Total credit issued by general banks in 2020 was Rp. 396 billions. Around 82 % of this amount is aimed for consumption and 17 % for business capital and less than 1 % for investment

68
MILIAR/
BILLION1,5
MILIAR
BILLION326
MILIAR
BILLION106
MILIAR
BILLION14,5
MILIAR
BILLION

Angka-angka ini merujuk pada keadaan Desember 2021/Figures shown on this page refers to the data of December 2021

Sumber/source:

OJK RI
Finance Service Authority
of Republic Indonesia

PENJELASAN TEKNIS

1. Pengumpulan data industri besar dan sedang dilakukan melalui Survei Industri Besar dan Sedang yang dilaksanakan setiap tahun secara lengkap (sensus) sejak tahun 1975. Survei Industri Besar dan Sedang mencakup semua perusahaan industri yang mempunyai tenaga kerja 20 orang atau lebih dengan menggunakan kuesioner II A.
2. Klasifikasi industri yang digunakan dalam survei ini berdasar kepada Klasifikasi Baku Lapangan Usaha Indonesia (KBLI). KBLI adalah klasifikasi lapangan usaha yang berdasar kepada International Standard Industrial Classification of All Economic Activities (ISIC) revisi 4 yang telah disesuaikan dengan kondisi Indonesia.
3. Industri manufaktur adalah suatu kegiatan ekonomi yang melakukan kegiatan mengubah suatu barang dasar secara mekanis, kimia, atau dengan tangan sehingga menjadi barang jadi/setengah jadi, dan atau barang yang kurang nilainya menjadi barang yang lebih tinggi nilainya, dan sifatnya lebih dekat kepada pemakai akhir. Termasuk dalam kegiatan ini adalah jasa industri dan pekerjaan perakitan.
4. Jasa industri adalah kegiatan industri yang melayani keperluan pihak lain. Pada kegiatan ini

TECHNICAL NOTES

1. *Data collection of large and medium scale manufacturing is conducted through The Large and Medium Manufacturing Establishment Survey that has been done annually for all industries (census) since 1975. Large and Medium Manufacturing Establishment Survey covers all manufactures/industries with 20 workers or more by questionnaire II A.*
2. *The industrial classification adopted in this survey refers to the Klasifikasi Baku Lapangan Usaha Indonesia (KBLI). KBLI is classification of economic activities based on the International Standard Industrial Classification of All Economic Activities (ISIC rev 4) that has been modified according to the local condition in Indonesia.*
3. *Manufacturing industry is defined as an economic activity processing basic goods mechanically, chemicals or manually into final or intermediate goods. It is also defined as processing of lower value goods into higher value goods as final or intermediate products. The activities also include services for manufacturing and assembling.*
4. *Services for manufacturing is defined as a manufacturing activity which serving other*

bahan baku disediakan oleh pihak lain sedangkan pihak pengolah hanya melakukan pengolahannya dengan mendapat imbalan sebagai balas jasa (upah maklon).

5. Perusahaan atau usaha industri adalah suatu unit (kesatuan) usaha yang melakukan kegiatan ekonomi, bertujuan menghasilkan barang atau jasa, terletak pada suatu bangunan atau lokasi tertentu, dan mempunyai catatan administrasi tersendiri mengenai produksi dan struktur biaya serta ada seorang atau lebih yang bertanggung jawab atas usaha tersebut.
 6. Industri manufaktur dikelompokkan ke dalam 4 golongan berdasarkan banyaknya pekerja, yaitu: industri besar (100 orang pekerja atau lebih), industri sedang/menengah (20–99 orang pekerja), industri kecil (5–19 orang pekerja), dan industri mikro (1–4 orang pekerja).
 7. Pelanggan adalah individu atau kelompok, baik rumah tangga, perusahaan atau institusi non profit yang membeli air bersih dari perusahaan air bersih.
 8. Air disalurkan adalah volume air bersih dari perusahaan air bersih.
 9. Sistem pencatatan Statistik Ekspor dan Impor di BPS adalah “General Trade” dengan wilayah pencatatan meliputi seluruh wilayah kepabeanaan Indonesia.
5. *A manufacturing establishment is defined as a production unit engaged in economic activity, producing goods or services, located in a building or in a certain location, keeping a business record concerning the production and cost structure, and having a person or more that are responsible to those activities.*
 6. *Manufacturing industries are categorized into four groups, based on the number of employees: large scale manufacturing (100 employees or more), medium scale manufacturing (20–99 employees), small scale manufacturing (5–19 employees), and micro industry (1–4 employees).*
 7. *Customers are individuals or groups, whether household, company or non-profit institutions that buy water supply from water supply establishment.*
 8. *Distributed water is the volume of water supply from water supply establishment.*
 9. *The recording of export and import statistics is based on General Trade System covering all Indonesian customs areas.*

10. Pengesahan dokumen kepabeanan ekspor dan impor dilakukan oleh Bea dan Cukai berdasarkan Persetujuan Muat/ Bongkar Barang.
 11. Data ekspor berasal dari dokumen kepabeanan BC 3.0 atau yang disebut dokumen Pemberitahuan Ekspor Barang (PEB) yang diisi oleh eksportir.
 12. Data impor berasal dari dokumen kepabeanan BC 2.0 atau yang disebut dokumen Pemberitahuan Impor Barang (PIB), Pemberitahuan Impor Barang Khusus (PIBK), Pemberitahuan Pabean Free Trade Zone (PPFTZ) dan dokumen kepabeanan BC 2.3 yang mencatat impor barang dari Luar Negeri ke Kawasan Berikat.
 13. Barang-barang yang dikirim ke luar negeri untuk diolah dicatat sebagai ekspor, sedangkan hasil olahan yang dikembalikan ke Indonesia dicatat sebagai impor.
 14. Barang-barang yang tidak dicakup dalam pencatatan:
 - Pakaian dan barang-barang perhiasan penumpang.
 - Barang-barang bawaan penumpang dari/ke luar negeri untuk dipakai sendiri, kecuali lemari es, pesawat televisi, dan sebagainya.
 - Barang-barang untuk keperluan perwakilan kedutaan suatu negara.
10. *The legalization of customs export and import documents is conducted by the Customs and Excise Office.*
 11. *The export data are compiled based on customs export documents BC 3.0 or known as Export Declarations (PEB), filled by exporters.*
 12. *The import data are compiled based on customs import documents BC 2.0 or known as Import Declarations Form (PIB), Import Declarations Form for Special Commodity (PIBK), Customs Declaration Form for Free Trade Zone (PPFTZ), and customs import documents BC 2.3 which records import goods from foreign country to Bounded Zones Area.*
 13. *Goods send abroad for processing purposes are recorded as export while its product sent to Indonesia are recorded as import.*
 14. *The following goods are not included in the statistics:*
 - *Clothings and passengers' jewelry.*
 - *Luggage of passengers for own use, except refrigerators, television sets, etc.*
 - *Goods imported/exported for the use of foreign representative countries/embassies.*
 - *Goods for expeditions, and shows or exhibitions.*
 - *Military goods directly imported*

- Barang-barang ekspedisi dan ekshibisi atau pameran.
- Barang-barang untuk militer yang diimpor langsung oleh angkatan bersenjata
- Pembungkus/peti kemas untuk diisi kembali.
- Uang dan surat-surat berharga.
- Barang-barang contoh
 - o *Harmonized System (HS) by the Armed Forces.*
 - o *Packings/containers to be refilled.*
 - o *Bank notes and securities*
 - o *Sample goods*

<https://mentawai.kab.bps.go.id>

8.1 PERBANKAN / BANKING

Tabel 8.1.1 Jumlah Bank Menurut Jenis dan Kecamatan di Kabupaten Kepulauan Mentawai, 2021
Number of Banks by Type and Subdistrict in Kepulauan Mentawai Regency, 2021

Kecamatan <i>Subdistrict</i>	Bank Umum Pemerintah <i>Public Bank</i>	Bank Swasta <i>Private Bank</i>	Bank Perkreditan Rakyat <i>Society Credit Bank</i>
(1)	(2)	(3)	(4)
1. Pagai Selatan	-	-	-
2. Sikakap	2	-	1
3. Pagai Utara	-	-	-
4. Sipora Selatan	-	-	1
5. Sipora Utara	3	-	1
6. Siberut Selatan	2	-	-
7. Siberut Barat Daya	-	-	-
8. Siberut Tengah	-	-	-
9. Siberut Utara	1	-	-
10. Siberut Barat	-	-	-
Kepulauan Mentawai	8	-	3

Sumber/Source: BPS, Pendataan Potensi Desa (Podes) / BPS—Statistics Indonesia, Village Potential Data Collection

Tabel 8.1.2 Jumlah Kantor Bank Menurut Kelompok Bank di Kabupaten Kepulauan Mentawai, 2016 – 2021
Number of Bank Offices by Bank Group in Kepulauan Mentawai Regency, 2016 – 2021

Kelompok Bank <i>Bank Group</i>	2016				2017			
	KP	KC	KCP	KK	KP	KC	KCP	KK
(1)	(2)	(3)	(4)	(5)	(6)	(7)	(8)	(9)
Persero <i>Limited company bank</i>	-	-	2	-	-	-	2	-
Bank Pembangunan Daerah <i>Regional development bank</i>	-	1	1	-	-	-	3	-
Bank Swasta <i>Private bank</i>	-	-	-	-	-	-	-	-
Bank Asing <i>Foreign bank</i>	-	-	-	-	-	-	-	-
Bank Umum Syariah <i>General sharia-based bank</i>	-	-	-	-	-	-	-	-
BUS – BPD <i>Sharia-based regional development bank</i>	-	-	-	-	-	-	-	-

Bersambung ke halaman berikutnya/*extended to the next page*

Lanjutan kolom Tabel/*column extension of Table 8.1.2*

Kelompok Bank <i>Bank Group</i>	2018				2019			
	KP	KC	KCP	KK	KP	KC	KCP	KK
(1)	(10)	(11)	(12)	(13)	(14)	(15)	(16)	(17)
Persero <i>Limited company bank</i>	-	-	3	-	-	-	3	-
Bank Pembangunan Daerah <i>Regional development bank</i>	-	1	2	-	-	1	2	-
Bank Swasta <i>Private bank</i>	-	-	-	-	-	-	-	-
Bank Asing <i>Foreign bank</i>	-	-	-	-	-	-	-	-
Bank Umum Syariah <i>General sharia-based bank</i>	-	-	-	-	-	-	-	-
BUS – BPD <i>Sharia-based regional development bank</i>	-	-	-	-	-	-	-	-

Bersambung ke halaman berikutnya/*extended to the next page*

Lanjutan kolom Tabel/column extension of Table 8.1.2

Kelompok Bank <i>Bank Group</i>	2020				2021			
	KP	KC	KCP	KK	KP	KC	KCP	KK
(1)	(18)	(19)	(20)	(21)	(22)	(23)	(24)	(25)
Persero <i>Limited company bank</i>	-	-	3	-	-	-	3	-
Bank Pembangunan Daerah <i>Regional development bank</i>	-	1	3	-	-	1	3	-
Bank Swasta <i>Private bank</i>	-	-	-	-	-	-	-	-
Bank Asing <i>Foreign bank</i>	-	-	-	-	-	-	-	-
Bank Umum Syariah <i>General sharia-based bank</i>	-	-	-	-	-	-	-	-
BUS – BPD <i>Sharia-based regional development bank</i>	-	-	-	-	-	-	-	-

Sumber/Source: Otoritas Jasa Keuangan RI / *Financial Service Authority of Republic Indonesia*

Tabel 8.1.3 Jumlah Pinjaman Rupiah Bank Umum Menurut Lapangan Usaha di Kabupaten Kepulauan Mentawai, 2021
Amount of Rupiah Lent by General Bank, by Industry in Kepulauan Mentawai Regency, 2021

Lapangan Usaha/Sektor Ekonomi <i>Industry / Economic Sector</i>	Pinjaman Rupiah <i>Rupiah Lent</i> (Rupiah)
(1)	(2)
Pertanian, perburuan dan Kehutanan <i>Agriculture, hunting and forestry</i>	6 362 409 878
Perikanan / <i>Fishery</i>	10 533 897 656
Pertambangan dan Penggalian / <i>Mining and quarrying</i>	-
Industri Pengolahan / <i>Manufacturing</i>	12 053 007 722
Listrik, gas dan air / <i>Electricity, gas and water</i>	-
Konstruksi / <i>Construction</i>	62 482 627 924
Perdagangan Besar dan Eceran / <i>Grocery and retail trade</i>	650 329 397 732
Penyediaan akomodasi dan penyediaan makan minum <i>Accommodation, foods and beverages</i>	10 874 589 844
Transportasi, pergudangan dan komunikasi <i>Transportation, houseware and communication</i>	1 391 010 356
Perantara Keuangan / <i>financial broker</i>	-
Real Estate, Usaha Persewaan, dan Jasa Perusahaan <i>Real estate, rent and company services</i>	6 156 534 485
Jumlah sampai halaman ini/ <i>total for this page</i>	760 183 475 597

Bersambung ke halaman berikutnya/*extended to the next page*

Lanjutan baris Tabel/row extension of Table 8.1.3

Lapangan Usaha/Sektor Ekonomi <i>Industry / Economic Sector</i>	Pinjaman Rupiah <i>Rupiah Lent</i> (Rupiah)
(1)	(2)
Jumlah sampai halaman sebelumnya <i>Total from previous page</i>	760 183 475 597
Administrasi Pemerintahan, Pertahanan dan Jaminan Sosial Wajib / <i>Governmental administration, defence and compulsory social insurance</i>	-
Jasa Pendidikan / <i>Education</i>	-
Jasa Kesehatan dan Kegiatan Sosial <i>Human health and social activities</i>	-
Jasa Kemasyarakatan, Sosial Budaya, Hiburan dan Perorangan lainnya <i>Society, humanity, entertainment and personal services</i>	29 569 652 768
Jasa Perorangan yang Melayani Rumah Tangga <i>Personal services for household</i>	-
Badan Internasional dan Badan Ekstra Internasional Lainnya <i>International and extra international agencies</i>	-
Kegiatan yang belum jelas batasannya <i>Unspecified activities</i>	-
Jumlah sampai halaman ini/ total for this page	789 753 128 365

Bersambung ke halaman berikutnya/extended to the next page

Lanjutan baris Tabel/row extension of Table 8.1.3

Lapangan Usaha/Sektor Ekonomi <i>Industry / Economic Sector</i>	Pinjaman Rupiah <i>Rupiah Lent</i> (Rupiah)
(1)	(2)
Jumlah sampai halaman sebelumnya <i>Total from previous page</i>	789 753 128 365
Rumah Tangga - Untuk Pemilikan Rumah Tinggal <i>Household – for affording settlement houses</i>	4 131 491 888
Rumah Tangga - Untuk Pemilikan Flat atau Apartemen <i>Household – for affording flat or apartment</i>	-
Rumah Tangga - Untuk Pemilikan Ruko atau Rukan <i>Household – for affording semi shop or office</i>	-
Rumah Tangga - Untuk Pemilikan Kendaraan Bermotor <i>Household – for affording vehicles</i>	-
Rumah Tangga - Untuk Pemilikan Peralatan Rumah Tangga Lainnya <i>Household – for affording other home appliances</i>	8 269 169 282
Bukan Lapangan Usaha Lainnya <i>Other industries/sectors</i>	3 780 133 292 580
Jumlah / Total	4 582 287 082 115

Sumber/Source: Otoritas Jasa Keuangan RI / *Financial Service Authority of Republic Indonesia*

Tabel 8.1.4 Posisi Pinjaman Rupiah di Bank Umum Menurut Bulan dan Penggunaan di Kabupaten Kepulauan Mentawai, 2021***Position of Rupiah Lent by General Bank, by Month and Usage Type in Kepulauan Mentawai Regency, 2021***

Bulan Month	Jumlah Rekening Rupiah Account			Jumlah Pinjaman (Juta Rupiah) Money Lent (Million Rupiahs)		
	KMK BCL	KI IL	KK CL	KMK BCL	KI IL	KK CL
(1)	(2)	(3)	(4)	(5)	(6)	(7)
Januari / January	444	17	2 499	58 787	1 135	300 652
Februari / February	455	18	2 503	60 215	1 459	305 256
Maret / March	478	18	2 527	62 395	1 416	312 534
April / April	483	18	2 533	64 800	1 372	312 181
Mei / May	487	19	2 534	64 376	1 526	313 549
Juni / June	500	20	2 525	64 030	1 504	315 267
Juli / July	499	19	2 530	63 942	1 446	316 733
Agustus / August	498	20	2 529	64 128	1 645	318 783
September / September	521	19	2 535	66 697	1 591	321 633
Oktober / October	528	19	2 549	66 297	1 540	323 810
November / November	535	20	2 547	67 953	1 548	326 264
Desember / December	543	20	2 502	68 457	1 495	325 872

Sumber/Source: Otoritas Jasa Keuangan RI / Financial Service Authority of Republic Indonesia

Tabel 8.1.5 Jumlah Pinjaman Rupiah di Bank Umum Menurut Skala Bisnis di Kabupaten Kepulauan Mentawai, 2021
Amount of Rupiah Lent by General Bank, by Business Scale in Kepulauan Mentawai Regency, 2021

Bulan Month	Jumlah Rekening Rupiah Account		Jumlah Pinjaman Money Lent (Rupiah)	
	UMKM MSME	Non UMKM Non MSME	UMKM MSME	Non UMKM Non MSME
(1)	(2)	(3)	(4)	(5)
Januari / January	461	2 499	59 922 247 130	300 652 018 364
Februari / February	473	2 503	61 673 603 414	305 256 456 292
Maret / March	496	2 527	63 810 467 347	312 533 891 587
April / April	500	2 534	66 021 604 949	312 330 596 474
Mei / May	505	2 535	65 586 157 967	313 864 114 122
Juni / June	519	2 526	65 219 470 495	315 582 388 790
Juli / July	517	2 531	65 072 723 980	317 048 469 234
Agustus / August	518	2 529	65 773 213 918	318 782 612 306
September / September	540	2 535	68 287 912 209	321 633 189 611
Oktober / October	547	2 549	67 837 558 255	323 809 632 318
November / November	555	2 547	69 501 342 947	326 263 987 187
Desember / December	563	2 502	69 951 825 754	325 871 597 465

Sumber/Source: Otoritas Jasa Keuangan RI / Financial Service Authority of Republic Indonesia

Tabel 8.1.6 Banyaknya Rekening dan Nominal Tabungan di Bank Umum Menurut Jenis dan Bulan di Kabupaten Kepulauan Mentawai, 2021
Amount of General Bank Accounts and Saving by Account Type in Kepulauan Mentawai Regency, 2021

Bulan Month	Jumlah Rekening Rupiah Account			Nominal (Juta Rupiah) Amount (Million Rupiah)		
	Giro Checking	Tabungan Saving	Deposito Deposit	Giro Checking	Tabungan Saving	Deposito Deposit
(1)	(2)	(3)	(4)	(5)	(6)	(7)
Januari / January	286	23 703	254	120 291	90 867	14 537
Februari / February	294	23 530	253	151 161	86 194	14 154
Maret / March	294	23 486	255	131 313	89 768	14 850
April / April	305	23 409	257	162 595	95 021	15 130
Mei / May	299	23 293	261	143 309	104 057	15 553
Juni / June	300	23 177	257	148 759	96 947	15 413
Juli / July	293	23 207	255	87 543	94 826	15 283
Agustus / August	295	23 261	261	149 497	85 896	15 610
September / September	524	32 590	259	137 360	96 188	15 610
Oktober / October	524	32 839	263	164 727	90 591	15 565
November / November	750	26 163	251	162 532	90 616	15 017
Desember / December	759	26 339	247	40 362	106 635	14 532

Sumber/Source: Otoritas Jasa Keuangan RI / Financial Service Authority of Republic Indonesia

8.2 KOPERASI DAN PERDAGANGAN / COOPERATIVES AND TRADES

Tabel 8.2.1 Jumlah Koperasi yang Berbadan Hukum Menurut Kecamatan di Kabupaten Kepulauan Mentawai, 2021
Number of Legal Cooperative by Subdistrict in Kepulauan Mentawai Regency, 2021

Kecamatan Subdistrict	KUD Village Cooperative	KSU Multi Industry Cooperative	KPRI Indonesian Civil Servant Cooperative
(1)	(2)	(3)	(4)
1. Pagai Selatan	2	-	-
2. Sikakap	4	9	1
3. Pagai Utara	-	1	-
4. Sipora Selatan	3	4	-
5. Sipora Utara	4	7	3
6. Siberut Selatan	1	2	1
7. Siberut Barat Daya	-	3	-
8. Siberut Tengah	-	1	-
9. Siberut Utara	4	4	1
10. Siberut Barat	-	2	-
Kepulauan Mentawai	18	33	6

Bersambung ke halaman berikutnya/extended to the next page

Lanjutan kolom Tabel/column extension of Table 8.2.3

Kecamatan <i>Subdistrict</i>	KSP <i>Saving and Loan Cooperative</i>	Koperasi Pertanian <i>Agricultural Cooperative</i>	Koperasi TKBM <i>Ship-loading Labor Cooperative</i>
(1)	(5)	(6)	(7)
1. Pagai Selatan	-	7	-
2. Sikakap	-	1	1
3. Pagai Utara	-	-	-
4. Sipora Selatan	-	-	1
5. Sipora Utara	1	-	1
6. Siberut Selatan	-	-	-
7. Siberut Barat Daya	-	-	-
8. Siberut Tengah	-	-	-
9. Siberut Utara	-	-	1
10. Siberut Barat	-	-	-
Kepulauan Mentawai	1	9	6

Bersambung ke halaman berikutnya/extended to the next page

Lanjutan kolom Tabel/*column extension of Table 8.2.3*

Kecamatan Subdistrict	Koperasi Nelayan Fishermen Cooperative	Koperasi Angkatan Darat Indonesian Soldier Cooperative	Koperasi Kepolisian Indonesian Police Cooperative
(1)	(8)	(9)	(10)
1. Pagai Selatan	-	-	-
2. Sikakap	1	-	-
3. Pagai Utara	-	-	-
4. Sipora Selatan	-	-	-
5. Sipora Utara	1	1	1
6. Siberut Selatan	-	-	-
7. Siberut Barat Daya	-	-	-
8. Siberut Tengah	-	-	-
9. Siberut Utara	-	-	-
10. Siberut Barat	-	-	-
Kepulauan Mentawai	2	1	1

Bersambung ke halaman berikutnya/*extended to the next page*

Lanjutan kolom Tabel/column extension of Table 8.2.3

Kecamatan <i>Subdistrict</i>	Kopontren <i>Boarding School Cooperative</i>	Koperasi Kehutanan <i>Forestry Cooperative</i>	Koperasi Lainnya <i>Others</i>
(1)	(11)	(12)	(13)
1. Pagai Selatan	-	-	-
2. Sikakap	-	-	2
3. Pagai Utara	-	-	-
4. Sipora Selatan	-	-	-
5. Sipora Utara	-	-	1
6. Siberut Selatan	-	-	1
7. Siberut Barat Daya	-	-	-
8. Siberut Tengah	-	-	-
9. Siberut Utara	-	-	3
10. Siberut Barat	-	-	-
Kepulauan Mentawai	1	-	7

Sumber/Source: Dinas Perindagkop dan UMKM Kabupaten Kepulauan Mentawai/ Agency of Trade, Industry, Cooperative and Enterprise of Kepulauan Mentawai Regency

Tabel 8.2.2 Jumlah Sarana Perdagangan Menurut Jenis Sarana dan Kecamatan di Kabupaten Kepulauan Mentawai, 2021
Number of Trade Facilities by Facility Type and Subdistrict in Kepulauan Mentawai Regency, 2021

Kecamatan <i>Subdistrict</i>	Pasar <i>Market</i>	Swalayan <i>Minimarket</i>	Toko Kelontong <i>Grocery Store</i>
(1)	(2)	(2)	(2)
1. Pagai Selatan	-	-	4
2. Sikakap	1	-	3
3. Pagai Utara	-	-	3
4. Sipora Selatan	1	-	7
5. Sipora Utara	1	2	6
6. Siberut Selatan	1	1	6
7. Siberut Barat Daya	-	-	-
8. Siberut Tengah	-	-	-
9. Siberut Utara	1	1	6
10. Siberut Barat	-	-	3
Kepulauan Mentawai	5	4	38

Sumber/Source: BPS, Pendataan Potensi Desa (Podes) / BPS–Statistics Indonesia, Village Potential Data Collection

Tabel 8.2.3 Jumlah Surat Ijin Usaha Perdagangan (SIUP) dan Tanda Daftar Perusahaan (TDP) yang Diterbitkan Menurut Kecamatan di Kabupaten Kepulauan Mentawai, 2021
Number of Issued Trading Permission Letter (TPL) and Company Registration Identity (CRI) by Subdistrict in Kepulauan Mentawai Regency, 2021

Kecamatan <i>Subdistrict</i>	SIUP <i>TPL</i>	TDP <i>CRI</i>
(1)	(2)	(3)
1. Pagai Selatan	-	-
2. Sikakap	-	-
3. Pagai Utara	-	-
4. Sipora Selatan	2	-
5. Sipora Utara	2	-
6. Siberut Selatan	-	-
7. Siberut Barat Daya	-	-
8. Siberut Tengah	-	-
9. Siberut Utara	-	-
10. Siberut Barat	2	-
Kepulauan Mentawai	6	-

Sumber/source: Dinas Penanaman Modal, Pelayanan Terpadu Satu Pintu Kabupaten Kepulauan Mentawai/
Investment and Integrated Services Agency of Kepulauan Mentawai Regency

Tabel 8.2.4 Produksi Ikan yang Dipasarkan ke Luar Kabupaten Menurut Kecamatan Penghasil di Kabupaten Kepulauan Mentawai, 2021
Fish Production Sold to Other Region by Producer Subdistrict in Kepulauan Mentawai Regency, 2021

Kecamatan Penghasil Producer Subdistrict	Ikan Pelagis Kecil small pelagic fishes (Ton)	Ikan pelagis besar big pelagic fishes (Ton)	Ikan Demersal Demersal fishes (Ton)
(1)	(2)	(3)	(4)
1. Pagai Selatan	21,57	57,39	23,42
2. Sikakap	254,32	676,81	276,20
3. Pagai Utara	31,27	83,22	33,96
4. Sipora Selatan	28,76	76,53	31,23
5. Sipora Utara	149,29	397,30	162,13
6. Siberut Selatan	117,38	312,39	127,48
7. Siberut Barat Daya	12,73	33,88	13,82
8. Siberut Tengah	1,28	3,40	1,39
9. Siberut Utara	80,64	214,60	87,57
10. Siberut Barat	0,90	2,40	0,98
Kepulauan Mentawai	698,13	1.857,92	758,18

Bersambung ke halaman berikutnya/extended to the next page

Lanjutan kolom Tabel/column extension of Table 8.2.6

Kecamatan Penghasil Producer Subdistrict	Udang Shrimps (Ton)	Lainnya Others (Ton)	Jumlah Total (Ton)
(1)	(4)	(5)	(6)
1. Pagai Selatan	4,29	9,28	115,94
2. Sikakap	50,59	109,38	1 367,30
3. Pagai Utara	6,22	13,45	168,12
4. Sipora Selatan	5,72	12,37	154,60
5. Sipora Utara	29,70	64,21	802,62
6. Siberut Selatan	23,35	50,49	631,10
7. Siberut Barat Daya	2,53	5,48	68,44
8. Siberut Tengah	0,25	0,55	6,87
9. Siberut Utara	16,04	34,68	433,54
10. Siberut Barat	0,18	0,39	4,84
Kepulauan Mentawai	138,87	300,27	3 753,37

Sumber/Source: Dinas Kelautan dan Perikanan Kabupaten Kepulauan Mentawai/Marine and Fishery Agency of Kepulauan Mentawai Regency

Tabel 8.2.5 Banyaknya Izin Dikeluarkan Menurut Kecamatan di Kabupaten Kepulauan Mentawai, 2021
Number of Permits Issued, by Subdistrict in Kepulauan Mentawai Regency, 2021

Kecamatan Subdistrict	IUJK	IUH	TDUH	TDI	Izin Prinsip PM	Izin Optik	Izin Klinik
(1)	(2)	(3)	(4)	(5)	(6)	(7)	(8)
1. Pagai Selatan	-	-	-	-	-	-	-
2. Sikakap	1	-	-	-	-	-	-
3. Pagai Utara	-	-	-	-	-	-	-
4. Sipora Selatan	2	-	-	-	-	-	-
5. Sipora Utara	-	-	-	-	-	-	-
6. Siberut Selatan	-	-	-	-	-	-	-
7. Siberut Barat Daya	-	-	-	-	-	-	-
8. Siberut Tengah	-	-	-	-	-	-	-
9. Siberut Utara	-	-	-	-	-	-	-
10. Siberut Barat	1	-	-	-	-	-	-
Kepulauan Mentawai	4	-	-	-	-	-	-

Bersambung ke halaman berikutnya/extended to the next page

Lanjutan kolom Tabel/column extension of Table 8.2.5

Kecamatan <i>Subdistrict</i>	Izin Apotek	Izin Eceran obat	Izin PNF	TDU Pariwisata	Izin Usaha Angkutan
(1)	(9)	(10)	(11)	(12)	(13)
1. Pagai Selatan	-	-	-	-	-
2. Sikakap	1	-	-	-	-
3. Pagai Utara	-	-	-	-	-
4. Sipora Selatan	2	-	-	-	-
5. Sipora Utara	-	-	-	-	-
6. Siberut Selatan	-	-	-	-	-
7. Siberut Barat Daya	-	-	-	-	-
8. Siberut Tengah	-	-	-	-	-
9. Siberut Utara	-	-	-	-	-
10. Siberut Barat	1	-	-	-	-
Kepulauan Mentawai	4	-	-	-	-

Bersambung ke halaman berikutnya/extended to the next page

Lanjutan kolom Tabel/*column extension of Table 8.2.5*

Kecamatan <i>Subdistrict</i>	Izin Labor Klinik	Izin Praktek Dokter	Izin Praktek Bidan	Izin Praktek Perawat	Jumlah
(1)	(14)	(15)	(16)	(17)	(18)
1. Pagai Selatan	-	1	-	-	1
2. Sikakap	-	-	8	1	9
3. Pagai Utara	-	1	-	-	1
4. Sipora Selatan	-	2	1	4	7
5. Sipora Utara	-	8	16	16	40
6. Siberut Selatan	-	1	-	-	2
7. Siberut Barat Daya	-	1	-	-	1
8. Siberut Tengah	-	1	-	-	1
9. Siberut Utara	-	-	6	4	10
10. Siberut Barat	-	1	2	11	14
Kepulauan Mentawai	-	16	34	36	86

Sumber/*source*: Dinas Penanaman Modal, Pelayanan Terpadu Satu Pintu Kabupaten Kepulauan Mentawai/
Investment and Integrated Services Agency of Kepulauan Mentawai Regency

8.3 INDUSTRI DAN UMKM / INDUSTRY AND MSME

Tabel 8.3.1 Produksi Olahan Ikan Menurut Jenis Olahan Potensial dan Kecamatan di Kabupaten Kepulauan Mentawai, 2021
Fish Processing Production by Processing Output and Subdistrict in Kepulauan Mentawai Regency, 2021

Kecamatan Subdistrict	Jenis Pengolahan Processing Type		Jumlah Total (Kg)
	Ikan Asin Salted Fish	Lainnya Others	
	(1)	(2) (Kg)	(3) (Kg)
1. Pagai Selatan	17 200	-	17 200
2. Sikakap	5 230	-	5 230
3. Pagai Utara	1 720	-	1 720
4. Sipora Selatan	1 240	-	1 240
5. Sipora Utara	12 600	1 730	14 330
6. Siberut Selatan	8 360	-	8 360
7. Siberut Barat Daya	3 100	-	3 100
8. Siberut Tengah	3 980	-	3 980
9. Siberut Utara	15 200	-	15 200
10. Siberut Barat	2 710	-	2 710
Kepulauan Mentawai	71 340	1 730	73 070

Sumber/ Source: Dinas Kelautan dan Perikanan Kabupaten Kepulauan Mentawai/ Department of Oceanic and Fishery of Kepulauan Mentawai Regency

Tabel 8.3.2 Banyaknya Unit Pengolahan Ikan Menurut Kecamatan di Kabupaten Kepulauan Mentawai, 2021
Number of Fish Manufacturing Units by Subdistrict in Kepulauan Mentawai Regency, 2021

Kecamatan Subdistrict	Jumlah Unit Pengolahan Number of Manufacturing Unit
(1)	(2)
1. Pagai Selatan	7
2. Sikakap	3
3. Pagai Utara	2
4. Sipora Selatan	5
5. Sipora Utara	11
6. Siberut Selatan	6
7. Siberut Barat Daya	3
8. Siberut Tengah	2
9. Siberut Utara	9
10. Siberut Barat	2
Kepulauan Mentawai	50

Sumber/ Source: Dinas Kelautan dan Perikanan Kabupaten Kepulauan Mentawai/ Department of Oceanic and Fishery of Kepulauan Mentawai Regency

Tabel 8.3.3 Banyaknya UMKM Menurut Skala Usaha dan Kecamatan di Kabupaten Kepulauan Mentawai, 2021
Number of MSME by Scale and Subdistrict in Kepulauan Mentawai Regency, 2021

Kecamatan Subdistrict	UMKM MSME			Jumlah Total
	Skala Mikro Micro Scale	Skala Kecil Small Scale	Skala Menengah Medium Scale	
(1)	(2)	(3)	(4)	(5)
1. Pagai Selatan	80	3	-	83
2. Sikakap	361	40	3	404
3. Pagai Utara	85	3	-	88
4. Sipora Selatan	513	25	-	538
5. Sipora Utara	701	84	20	805
6. Siberut Selatan	288	45	4	337
7. Siberut Barat Daya	83	8	7	98
8. Siberut Tengah	60	3	3	66
9. Siberut Utara	243	28	6	277
10. Siberut Barat	94	1	-	95
Kepulauan Mentawai	2 508	240	43	2 791

Sumber/Source: Dinas Perindagkop dan UMKM Kabupaten Kepulauan Mentawai/ Agency of Trade, Industry, Cooperative and Enterprise of Kepulauan Mentawai Regency

Tabel 8.3.4 Banyaknya Tenaga Kerja UMKM Menurut Kecamatan di Kabupaten Kepulauan Mentawai, 2021
Number of MSME Workers by Subdistrict in Kepulauan Mentawai Regency, 2021

Kecamatan Subdistrict	Tenaga Kerja UMKM MSME Workers
(1)	(2)
1. Pagai Selatan	159
2. Sikakap	814
3. Pagai Utara	149
4. Sipora Selatan	1 136
5. Sipora Utara	1 709
6. Siberut Selatan	713
7. Siberut Barat Daya	186
8. Siberut Tengah	106
9. Siberut Utara	479
10. Siberut Barat	184
Kepulauan Mentawai	5 635

Sumber/Source: Dinas Perindagkop dan UMKM Kabupaten Kepulauan Mentawai/ Agency of Trade, Industry, Cooperative and Enterprise of Kepulauan Mentawai Regency

Tabel 8.3.5 Banyaknya Industri Menurut Kecamatan di Kabupaten Kepulauan Mentawai, 2021
Number of Industry by Subdistrict in Kepulauan Mentawai Regency, 2021

Kecamatan Subdistrict	Banyaknya Industri Number of Industrial Enterprises	
	2020	2021
(1)	(2)	(3)
1. Pagai Selatan	10	10
2. Sikakap	8	8
3. Pagai Utara	24	24
4. Sipora Selatan	62	64
5. Sipora Utara	151	152
6. Siberut Selatan	47	48
7. Siberut Barat Daya	13	13
8. Siberut Tengah	112	112
9. Siberut Utara	27	27
10. Siberut Barat	29	29
Kepulauan Mentawai	483	487

Sumber/Source: Dinas Perindagkop dan UMKM Kabupaten Kepulauan Mentawai/ Agency of Trade, Industry, Cooperative and Enterprise of Kepulauan Mentawai Regency

8.4 HARGA-HARGA / PRICES

Tabel 8.3.1 Indeks Kemahalan Konstruksi (IKK) Kabupaten Kepulauan Mentawai, 2017 – 2021
Construction Cost/Price Index of Kepulauan Mentawai Regency, 2017 – 2021

Tahun Year	Indeks Kemahalan Konstruksi Construction Cost/Price Index
(1)	(2)
2017	138,18
2018	126,21
2019	119,35
2020	117,09
2021	124,97

Sumber/Source: BPS Kabupaten Kepulauan Mentawai/ BPS – Statistics of Kepulauan Mentawai Regency

09

PENGELUARAN PENDUDUK POPULATION EXPENDITURE

Pengeluaran penduduk secara umum dibagi dua yakni Pengeluaran makanan dan non makanan. Rata-rata satu orang penduduk Kabupaten Kepulauan Mentawai menghabiskan **Rp. 634 ribu per bulan** untuk memenuhi kebutuhan makanan dan **Rp. 418 ribu** untuk keperluan non makanan di tahun 2021.

Generally population expenditures are grouped into food and non-food expenditures. Averagely, one person in spends around **Rp.634 thousand** for foods and **Rp.418 thousand** for non food needs mothly.

MONTHLY PER CAPITA FOOD EXPENDITURE COMPOSITION



Pengeluaran Makanan Perkapita Bulanan / Monthly Per capita Food Expenditures

PENGELUARAN NON MAKANAN PER KAPITA PER BULAN

Monthly per capita non-food expenditure

PENGELUARAN NON MAKANAN PER KAPITA PER BULAN

Monthly per capita non-food expenditure

Rp. 222 ribu/ thousand



PERALATAN RUMAH TANGGA
HOME APPLIANCES

Rp. 28 ribu/ thousand



PAKAIAN, ALAS KAKI DAN TUTUP KEPALA
CLOTHES, FOOTWEARS AND HEAD GEARS

Rp. 108 ribu/ thousand



ANEKA BARANG DAN JASA
VARIOUS GOODS AND SERVICES

Rp. 23 ribu/ thousand



BARANG TAHAN LAMA
DURABLE GOODS

Rp. 31 ribu/ thousand



PAJAK DAN ASURANSI
TAXES AND INSURANCES

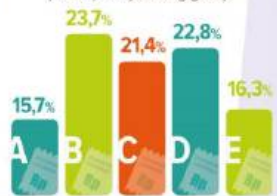
Rp. 6 ribu/ thousand



KEPERLUAN PESTA DAN UPACARA
PARTIES AND CEREMONIES

PERSENTASE PENDUDUK MENURUT GOLONGAN PENGELUARAN PERKAPITA PER BULAN

Percentage of residents by monthly per capita spending group



A : < Rp. 499 ribu/thousand
B : Rp. 500 - 749 ribu/thousand
C : Rp. 750 ribu/thousand - Rp. 1 juta/million
D : Rp. 1 - 1,49 juta/million
E : > Rp. 1,5 jutamillion

PENJELASAN TEKNIS

1. Pengeluaran rata-rata per kapita adalah biaya yang dikeluarkan untuk konsumsi semua anggota rumah tangga selama sebulan baik yang berasal dari pembelian, pemberian maupun produksi sendiri dibagi dengan banyaknya anggota rumah tangga dalam rumah tangga tersebut.
2. Konsumsi makanan per kapita per minggu adalah rata-rata banyaknya menggunakan bahan makanan per satuannya setiap minggunya.

TECHNICAL NOTES

1. *Per capita Average Expenditure is the cost spent for all household members consumption during the month, whether from purchasing, giving or own production, divided by the number of household members in the household.*
2. *Food consumption per capita per week is the average amount of food used per unit per week.*

Tabel 9.1 Rata-Rata Pengeluaran Per Kapita Sebulan Menurut Kelompok Komoditas di Kabupaten Kepulauan Mentawai, 2020 dan 2021
Average Per Capita Expenditure by Commodity Item in Kepulauan Mentawai Regency, 2020 and 2021

Kelompok Komoditas <i>Commodity Group</i>	2020 (Rp.)	2021 (Rp.)
(1)	(2)	(3)
Makanan/Food		
Padi-padian/ <i>Cereals</i>	68 080	78 576
Umbi-umbian/ <i>Tubers</i>	29 860	28 980
Ikan/udang/cumi/kerang/ <i>Fish/Shrimp/ common squid/shellfish</i>	65 383	89 965
Daging/ <i>Meat</i>	25 727	24 703
Telur dan susu/ <i>Eggs and milk</i>	23 931	29 646
Sayur-sayuran/ <i>Vegetables</i>	50 527	63 697
Kacang-kacangan/ <i>Legumes</i>	3 866	5 772
Buah-buahan/ <i>Fruits</i>	95 736	22 379
Minyak dan kelapa/ <i>Oils and coconut</i>	20 150	22 415
Bahan minuman/ <i>Beverage stuffs</i>	24 424	25 976
Bumbu-bumbuan/ <i>Spices</i>	10 144	11 924
Konsumsi lainnya/ <i>Miscellaneous food items</i>	7 196	9 559
Makanan dan Minuman jadi/ <i>Prepared foods and beverages</i>	114 890	119 181
Rokok/ <i>Cigarettes</i>	82 694	101 848
Pengeluaran makanan/ <i>food expenditure</i>	622 608	634 621

Bersambung ke halaman berikutnya/*extended to the next page*

Lanjutan baris Tabel/*baris extension of Table 9.1*

Kelompok Komoditas/Commodity Group	2020 (Rp.)	2021 (Rp.)
(1)	(2)	(3)
Pengeluaran makanan/ food expenditure	622 608	634 621
Bukan makanan/Non-food		
Perumahan dan fasilitas rumah tangga/ <i>Housing and household facilities</i>	165 468	222 319
Aneka komoditas barang dan jasa/ <i>Goods and services</i>	75 248	107 296
Pakaian. Alas kaki dan tutup kepala/ <i>Clothing, footwear and headgear</i>	25 680	28 203
Barang tahan lama / <i>durable goods</i>	16 348	23 098
Pajak, pungutan dan asuransi/ <i>Taxes and insurance</i>	19 831	31 295
Keperluan pesta dan upacara/kenduri/ <i>Parties and ceremonies</i>	11 746	6 053
Pengeluaran bukan makanan/ non-food expenditure	314 320	418 263
Jumlah/Total	936 929	1 052 884

Sumber/source: BPS – Survei Sosial Ekonomi Nasional 2020 dan 2021 /BPS - Statistics Indonesia – National Socio-Economic Survey, 2020 and 2021

Tabel 9.2 Persentase Pengeluaran Per Kapita Sebulan Menurut Kelompok Komoditas di Kabupaten Kepulauan Mentawai, 2020 dan 2021
Percentage of Per Capita Expenditure by Commodity Item in Kepulauan Mentawai Regency, 2020 and 2021

Kelompok Komoditas Commodity Group	2020 (%)	2021 (%)
(1)	(2)	(3)
Makanan/Food		
Padi-padian/Cereals	10,93	12,38
Umbi-umbian/Tubers	4,82	4,57
Ikan/udang/cumi/kerang/Fish/Shrimp/common squid/shellfish	10,50	14,18
Daging/Meat	4,12	3,89
Telur dan susu/Eggs and milk	3,84	4,67
Sayur-sayuran/Vegetables	8,13	10,04
Kacang-kacangan/Legumes	0,63	0,91
Buah-buahan/Fruits	15,38	3,53
Minyak dan kelapa/Oils and coconut	3,24	3,53
Bahan minuman/Beverage stuffs	3,91	4,09
Bumbu-bumbuan/Spices	1,63	1,88
Konsumsi lainnya/Miscellaneous food items	1,16	1,51
Makanan dan Minuman jadi/Prepared foods and beverages	18,45	18,78
Rokok/Cigarettes	13,27	16,05
Pengeluaran makanan/ food expenditure	100	100

Bersambung ke halaman berikutnya/extended to the next page

Lanjutan baris Tabel/*baris extension of Table 9.2*

Kelompok Komoditas Commodity Group	2020 (%)	2021 (%)
(1)	(2)	(3)
Bukan makanan/<i>Non-food</i>		
Perumahan dan fasilitas rumah tangga/ <i>Housing and household facilities</i>	52,64	53,15
Aneka komoditas dan jasa/ <i>Goods and services</i>	23,93	25,65
Pakaian. Alas kaki dan tutup kepala/ <i>Clothing, footwear and headgear</i>	8,17	6,74
Barang tahan lama/ <i>Durable goods</i>	5,22	5,52
Pajak, pungutan dan asuransi/ <i>Taxes and insurance</i>	6,32	7,48
Keperluan pesta dan upacara/kenduri/ <i>Parties and ceremonies</i>	3,73	1,45
Pengeluaran bukan makanan/ <i>non-food expenditure</i>	100	100
Jumlah/<i>Total</i>	100	100

Sumber/*source*: BPS – Survei Sosial Ekonomi Nasional 2020 dan 2021 /*BPS - Statistics Indonesia – National Socio-Economic Survey, 2020 and 2021*

Tabel 9.3 **Persentase Penduduk Menurut Golongan Pengeluaran Per Kapita Sebulan di Kabupaten Kepulauan Mentawai, 2020 dan 2021**
Percentage of Population by Monthly Spending-Per-Capita in Kepulauan Mentawai Regency, 2020 and 2021

Golongan Pengeluaran Spending Group (Rp)	2020 (Rp.)	2021 (Rp.)
(1)	(2)	(3)
< 150 000	-	-
150 000 - 199 999	-	-
200 000 - 299 999	0,69	0,85
300 000 - 499 999	11,75	14,89
500 000 - 749 999	33,60	23,71
750 000 - 999 999	18,89	21,42
1 000 000 - 1 499 000	23,24	22,83
> 1 500 000	11,82	16,30
Jumlah/Total	100	100

Sumber/source: BPS – Survei Sosial Ekonomi Nasional 2020 dan 2021 /BPS - Statistics Indonesia – National Socio-Economic Survey, 2020 and 2021

Pertumbuhan Ekonomi Kabupaten Kepulauan Mentawai, 2021

*Economic Growth of Kepulauan Mentawai
Regency, 2021*

Pertumbuhan ekonomi (PDRB) Kabupaten Kepulauan Mentawai mulai bangkit pasca pandemi Covid-19 cukup baik. PDRB atas dasar harga konstan 2010 tercatat naik 2,89 persen pada tahun 2021.

The economic growth of Kepulauan Mentawai Regency has quite impressively risen after Covid-19 pandemic. The GRDP at 2010 constant price was recorded to rise by 2,89 percent in 2021

Atas Dasar
Harga Berlaku
At current
market price

Atas Dasar
Harga Konstan
2010
At 2010
constant price



5 Sektor Ekonomi Utama Major Industries

Perdagangan
dan Reparasi
Trade and
Reparation



Transportasi &
Pergudangan
Transportation &
Storage



Administrasi
Pemerintahan & Pertahanan
Jaminan Sosial Wajib
Public Administration & Defence;
Compulsory Social Security



Konstruksi
Construction



Pertanian, Kehutanan
dan Perikanan
Agriculture, Forestry
and Fishery

PENJELASAN TEKNIS

1. Penghitungan statistik neraca nasional mengikuti buku petunjuk yang diterbitkan oleh Perserikatan Bangsa Bangsa (PBB) dikenal sebagai Sistem Neraca Nasional (SNN). SNN adalah rekomendasi internasional tentang bagaimana menyusun ukuran aktivitas ekonomi yang sesuai dengan standar neraca baku yang didasarkan pada prinsip-prinsip ekonomi. Rekomendasi yang dimaksud dinyatakan dalam sekumpulan konsep, definisi, klasifikasi, dan aturan neraca yang disepakati secara internasional dalam mengukur indikator tertentu seperti Produk Domestik Bruto (PDB). Salah satu bentuk adaptasi pencatatan statistik nasional/regional adalah melakukan perubahan tahun dasar PDB/PDRB Indonesia dari tahun 2000 ke 2010 sebagaimana tertuang dalam Sistem Neraca Nasional 2008 (SNA 2008).
2. Produk Domestik Bruto pada tingkat nasional serta Produk Domestik Regional Bruto (PDRB) pada tingkat Provinsi, Kabupaten/ Kota) menggambarkan kemampuan suatu wilayah untuk menciptakan nilai tambah pada suatu waktu tertentu. Untuk menyusun PDB maupun PDRB digunakan 2 pendekatan, yaitu lapangan usaha dan pengeluaran. Keduanya menyajikan komposisi data nilai tambah dirinci menurut sumber kegiatan ekonomi

TECHNICAL NOTES

1. *The method used to estimate national accounts statistics is based on the standard guidelines formed by United Nation known as System of National Accounts (SNA). SNA is the internationally agreed standard set of recommendations on how to compile measures of economic activity in accordance with strict accounting conventions based on economic principles. The recommendations are expressed in term of a set of concepts, definitions, classifications and accounting rules that comprise the internationally agreed standard for measuring indicators such as Gross Domestic Product (GDP)/Gross Regional Domestic Product (GRDP). One of the improvements in the national /regional statistical system is to rebase GDP/GRDP form base year 2000 to 2010 in order to capture current economic condition. It is in line with the United Nations (UN) recommendation on 2008 SNA.*
2. *The basic measure of the value-added arising from economic activity is known as Gross Domestic Product at the national level and Gross Regional Domestic Product (GRDP) at the regional level (provinces/municipalities). To compile these statistics, two approaches have been used, i.e. "production approach" and "expenditure approach". The first approach is to measure value added produced by various kinds of economic activities,*

(lapangan usaha) dan menurut komponen penggunaannya. PDB maupun PDRB dari sisi lapangan usaha merupakan penjumlahan seluruh komponen nilai tambah bruto yang mampu diciptakan oleh sektor-sektor ekonomi atas berbagai aktivitas produksinya. Sedangkan dari sisi pengeluaran menjelaskan tentang penggunaan dari nilai tambah tersebut.

3. PDB/PDRB menurut lapangan usaha mengalami perubahan klasifikasi dari 9 lapangan usaha menjadi 17 lapangan usaha. PDB/PDRB menurut lapangan usaha dirinci menurut total nilai tambah dari seluruh sektor ekonomi yang mencakup lapangan usaha Pertanian, Kehutanan, dan Perikanan; Pertambangan dan Penggalian; Industri Pengolahan; Pengadaan Listrik dan Gas; Pengadaan Air, Pengelolaan Sampah, Limbah dan Daur Ulang; Konstruksi; Perdagangan Besar dan Eceran, Reparasi Mobil dan Sepeda Motor; Transportasi dan Pergudangan; Penyediaan Akomodasi dan Makan Minum; Informasi dan Komunikasi; Jasa Keuangan dan Asuransi; Real Estat; Jasa Perusahaan; Administrasi Pemerintahan, Pertahanan dan Jaminan Sosial Wajib; Jasa Pendidikan; Jasa Kesehatan dan Kegiatan Sosial; dan Jasa lainnya.
4. PDB/PDRB menurut pengeluaran mengalami perubahan klasifikasi dimana pengeluaran konsumsi Lembaga Non-Profit yang

while the second approach is to measure final uses of the country's output. In other words, GDP/GRDP is the sum of total value added produced by all economic industries (activities) and the way of using it

3. *GDP/GRDP by industry classification changes from 9 sectors to 17 industries. GDP/GRDP by industry is classified by types of economic activities such as Agriculture, Forestry and Fishing; Mining and Quarrying; Manufacturing; Electricity and Gas; Water supply, Sewerage, Waste Management and Remediation Activities; Construction; Wholesale and Retail Trade; Repair of Motor Vehicles and Motorcycles; Transportation and Storage; Accommodation and Food Service Activities; Information and Communication; Financial and Insurance Activities; Real Estate Activities; Business Activities; Public Administration; Defence and Compulsory Social Security; Education; Human Health and Social Work Activities; and Other Services Activities.*
4. *GDP/PDRB by expenditure classification changes where consumption expenditure Non-profit Institutions Serving Households (NPISH) previously included as part of household consumption expenditure is taken out into separate component. So that, GDP by type of expenditures is classified into: household consumption expenditure,*

Melayani Rumah Tangga (LNPR) yang sebelumnya termasuk bagian dari pengeluaran konsumsi rumah tangga menjadi komponen terpisah. Sehingga klasifikasi PDB menurut pengeluaran dirinci menjadi 7 komponen yaitu komponen pengeluaran konsumsi rumah tangga, pengeluaran konsumsi LNPR, pengeluaran konsumsi pemerintah, pembentukan modal tetap bruto, perubahan inventori, ekspor barang dan jasa, dan impor barang dan jasa.

5. Pengeluaran konsumsi rumah tangga mencakup berbagai pengeluaran konsumsi akhir rumah tangga atas barang dan jasa untuk memenuhi. Walaupun kelompok secara langsung. Pengeluaran rumah tangga di sini mencakup makanan dan minuman selain restoran; pakaian, alas kaki dan jasa perawatannya; perumahan dan perlengkapan rumah tangga; kesehatan dan pendidikan; transportasi dan komunikasi; restoran dan hotel serta lainnya.
6. PDB/PDRB maupun agregat turunannya disajikan dalam 2 (dua) versi penilaian, yaitu atas dasar "harga berlaku" dan atas dasar "harga konstan". Disebut sebagai harga berlaku karena seluruh agregat dinilai dengan menggunakan harga pada tahun berjalan, sedangkan harga konstan penilaiannya didasarkan kepada harga satu tahun dasar tertentu, dalam publikasi ini digunakan harga tahun 2010.

NPISH consumption expenditure, government consumption expenditure, gross fixed capital formation, changes in inventories, exports of goods and services, and imports of goods and services.

5. *Household consumption expenditures consist of expenditures incurred by households, which are used for both individual or collective needs. Household consumptions are classified into food and beverages other than restaurants; clothing, footwear, and related maintenance services; housing and household equipment; health and education; transport and communication; restaurants and hotels; and others.*
6. *GDP/GRDP and its aggregations are presented in two forms: at current market prices and at constant base year market prices. In presenting current market prices, all aggregates are valued at current market prices, while base year constant market prices are shown by valuing all aggregates at fixed base year prices. Year of 2010 is used as the base year in this publication.*
7. *Growth rate of Gross Domestic Product/Gross Regional Domestic Product is derived from GDP/GRDP at constant market prices. It is obtained by subtracting the value of GDP/GRDP year n with the value of GDP year n-1, divided by the value of GDP year n-1 then multiplied by 100 percent. The growth rate of GDP explains the income growth during the given period.*

7. Laju pertumbuhan Produk Domestik Bruto/Produk Regional Domestik Bruto diperoleh dari perhitungan PDB/PDRB atas dasar harga konstan. Diperoleh dengan cara mengurangi nilai PDB/PDRB pada tahun ke-n terhadap nilai pada tahun ke n-1 (tahun sebelumnya), dibagi dengan nilai pada tahun ke n-1, dikalikan dengan 100 persen. Laju pertumbuhan menunjukkan perkembangan agregat pendapatan dari satu waktu tertentu terhadap waktu sebelumnya.
7. *Growth rate of Gross Domestic Product/Gross Regional Domestic Product is derived from GDP/GRDP at constant market prices. It is obtained by subtracting the value of GDP/GRDP year n with the value of GDP year n-1, divided by the value of GDP year n-1 then multiplied by 100 percent. The growth rate of GDP explains the income growth during the given period.*

Tabel 10.1 Produk Domestik Regional Bruto Atas Dasar Harga Berlaku Menurut Lapangan Usaha di Kabupaten Kepulauan Mentawai (miliar rupiah), 2016 – 2021
Gross Regional Domestic Product at Current Market Prices by Industry in Kepulauan Mentawai Regency (billion Rupiahs), 2016 – 2021

Lapangan Usaha <i>Industry</i>	2016	2017	2018	2019	2020	2021
(1)	(2)	(3)	(4)	(5)	(6)	(7)
A. Pertanian, Kehutanan, dan Perikanan <i>Agriculture, Forestry, and Fishery</i>	1 867,03	1 962,10	2 024,92	2 145,91	2 243,20	2 366,96
B. Pertambangan dan Penggalian <i>Mining and Quarrying</i>	66,89	70,72	74,05	75,40	75,95	80,07
C. Industri Pengolahan <i>Manufacturing</i>	113,42	111,97	114,02	108,83	112,67	124,61
D. Pengadaan Listrik dan Gas <i>Electricity and Gas</i>	1,05	1,16	1,27	1,47	1,42	1,47
E. Pengadaan Air, Pengelolaan Sampah, Limbah dan Daur Ulang <i>Water Supply; Sewerage, Waste Management, and Remediation Activities</i>	0,13	0,14	0,15	0,18	0,20	0,22
F. Konstruksi <i>Construction</i>	432,09	483,47	535,33	608,61	613,16	661,81
Jumlah pada halaman ini <i>Total for this page</i>	2 480,61	2 629,56	2 749,74	2 940,39	3 046,60	3 235,14

Bersambung ke halaman berikutnya/*extended to the next page*

Lanjutan baris Tabel/row extension of Table 10.1

Lapangan Usaha Industry	2016	2017	2018	2019	2020	2021
(1)	(2)	(3)	(4)	(5)	(6)	(7)
Jumlah halaman sebelumnya Total from previous page	2 480,61	2 629,56	2 749,74	2 940,39	3 046,60	3 235,14
G. Perdagangan Besar dan Eceran; Reparasi Mobil dan Sepeda Motor <i>Wholesale and Retail Trade; Repair of Motor Vehicles and Motorcycles</i>	446,32	490,09	533,79	595,31	592,61	615,90
H. Transportasi dan Pergudangan <i>Transportation And Storage</i>	378,90	419,56	473,74	547,78	397,12	362,09
I. Penyediaan Akomodasi dan Makan Minum <i>Accommodation, Food and Beverage Activities</i>	28,49	30,94	33,18	37,17	35,26	39,22
J. Informasi dan Komunikasi <i>Information and Communication</i>	28,79	32,28	36,11	41,88	45,74	50,23
K. Jasa Keuangan dan Asuransi <i>Financial and Insurance Services</i>	4,70	4,81	4,98	5,46	5,59	6,22
Jumlah pada halaman ini Total for this page	3 367,81	3 607,24	3 831,53	4 167,98	4 122,92	4 308,80

Bersambung ke halaman berikutnya/extended to the next page

Lanjutan baris Tabel/row extension of Table 10.1

Lapangan Usaha Industry	2016	2017	2018	2019	2020	2021
(1)	(2)	(3)	(4)	(5)	(6)	(7)
Jumlah halaman sebelumnya	3 367,81	3 607,24	3 831,53	4 167,98	4 122,92	4 308,80
Total from previous page						
L. Real Estat <i>Real Estate Activities</i>	33,27	35,63	37,98	42,12	42,80	43,93
M, N. Jasa Perusahaan <i>Company Services</i>	1,71	1,75	1,83	1,99	2,03	2,15
O. Administrasi Pemerintahan, Pertahanan dan Jaminan Sosial Wajib <i>Public Administration and Defence; Compulsory Social Security</i>	235,75	258,86	274,14	308,78	333,62	350,97
P. Jasa Pendidikan <i>Education</i>	37,91	42,65	46,88	53,08	56,79	59,41
Q. Jasa Kesehatan dan Kegiatan Sosial <i>Human Health and Social Work Services</i>	20,73	22,80	25,19	28,27	31,97	35,77
R, S, T, U Jasa lainnya <i>Other Services</i>	28,54	32,94	35,93	41,44	38,52	42,81
PDRB GRDP	3 725,72	4 001,87	4 253,49	4 643,67	4 628,65	4 843,81

Sumber/source: BPS Kabupaten Kepulauan Mentawai/ BPS-Statistics of Kepulauan Mentawai Regency

Tabel 10.2 Produk Domestik Regional Bruto Atas Dasar Harga Konstan 2010 Menurut Lapangan Usaha di Kabupaten Kepulauan Mentawai (miliar rupiah), 2016 – 2021
Gross Regional Domestic Product at 2010 Constant Market Prices by Industry in Kepulauan Mentawai Regency (billion rupiahs), 2016 – 2021

Lapangan Usaha <i>Industry</i>	2016	2017	2018	2019	2020	2021
(1)	(2)	(3)	(4)	(5)	(6)	(7)
A. Pertanian, Kehutanan, dan Perikanan <i>Agriculture, Forestry, and Fishery</i>	1 271,31	1 309,37	1 346,73	1 381,20	1 425,16	1 464,93
B. Pertambangan dan Penggalian <i>Mining and Quarrying</i>	44,68	46,30	47,16	47,03	46,69	48,52
C. Industri Pengolahan <i>Manufacturing</i>	92,80	89,87	89,84	86,90	86,90	93,50
D. Pengadaan Listrik dan Gas <i>Electricity and Gas</i>	0,63	0,68	0,74	0,78	0,74	0,76
E. Pengadaan Air, Pengelolaan Sampah, Limbah dan Daur Ulang <i>Water Supply; Sewerage, Waste Management, and Remediation Activities</i>	0,09	0,10	0,11	0,12	0,13	0,14
F. Konstruksi <i>Construction</i>	313,70	343,60	372,68	406,36	393,66	411,51
Jumlah pada halaman ini Total for this page	1 723,21	1 789,92	1 857,25	1 922,39	1 953,27	2 019,36

Bersambung ke halaman berikutnya/extended to the next page

Lanjutan baris Tabel/row extension of Table 10.2

Lapangan Usaha Industry	2016	2017	2018	2019	2020	2021
(1)	(2)	(3)	(4)	(5)	(6)	(7)
Jumlah halaman sebelumnya Total from previous page	1 723,21	1 789,92	1 857,25	1 922,39	1 953,27	2 019,36
G. Perdagangan Besar dan Eceran; Reparasi Mobil dan Sepeda Motor <i>Wholesale and Retail Trade; Repair of Motor Vehicles and Motorcycles</i>	328,30	354,52	379,15	405,12	404,96	428,06
H. Transportasi dan Pergudangan <i>Transportation And Storage</i>	249,96	270,82	294,36	310,78	221,34	201,72
I. Penyediaan Akomodasi dan Makan Minum <i>Accommodation, Food and Beverage Activities</i>	17,26	18,47	19,51	20,60	19,06 ^{xx}	20,66
J. Informasi dan Komunikasi <i>Information and Communication</i>	26,79	28,94	31,60	35,47	38,90	41,95
K. Jasa Keuangan dan Asuransi <i>Financial and Insurance Services</i>	3,33	3,34	3,36	3,43	3,43	3,71
Jumlah pada halaman ini Total for this page	2 348,85	2 466,01	2 585,23	2 697,78	2 640,98	2 715,46

Bersambung ke halaman berikutnya/extended to the next page

Lanjutan baris Tabel/row extension of Table 10.2

Lapangan Usaha <i>Industry</i>	2016	2017	2018	2019	2020	2021
(1)	(2)	(3)	(4)	(5)	(6)	(7)
Jumlah halaman sebelumnya	2 348,85	2 466,01	2 585,23	2 697,78	2 640,98	2 715,46
Total from previous page						
L. Real Estat <i>Real Estate Activities</i>	24,53	25,77	27,02	28,47	28,48	29,11
M, N. Jasa Perusahaan <i>Company Services</i>	1,26	1,30	1,35	1,41	1,40	1,46
O. Administrasi Pemerintahan, Pertahanan dan Jaminan Sosial Wajib <i>Public Administration and Defence; Compulsory Social Security</i>	173,73	182,44	191,66	207,31	207,08	211,86
P. Jasa Pendidikan <i>Education</i>	25,48	28,06	30,14	32,58	34,79	36,22
Q. Jasa Kesehatan dan Kegiatan Sosial <i>Human Health and Social Work Services</i>	15,30	16,48	17,54	18,86	20,52	22,41
R, S, T, U. Jasa lainnya <i>Other Services</i>	18,96	21,48	23,32	25,31	22,75	25,02
PDRB GRDP	2 608,11	2 741,55	2 876,24	3 011,72	2 956,01	3 041,55

Sumber/source: BPS Kabupaten Kepulauan Mentawai/ BPS-Statistics of Kepulauan Mentawai Regency

Tabel 10.3 Distribusi Persentase Produk Domestik Regional Bruto Atas Dasar Harga Berlaku Menurut Lapangan Usaha di Kabupaten Kepulauan Mentawai, 2016 - 2021
Percentage Distribution of Gross Regional Domestic Product at Current Market Prices by Industry in Kepulauan Mentawai Regency, 2016 - 2021

Lapangan Usaha <i>Industry</i>	2016	2017	2018	2019	2020	2021
(1)	(2)	(3)	(4)	(5)	(6)	(7)
A. Pertanian, Kehutanan, dan Perikanan <i>Agriculture, Forestry, and Fishery</i>	50,11	49,03	47,61	46,21	48,46	48,87
B. Pertambangan dan Penggalian <i>Mining and Quarrying</i>	1,80	1,77	1,74	1,62	1,64	1,65
C. Industri Pengolahan <i>Manufacturing</i>	3,04	2,80	2,68	2,34	2,43	2,57
D. Pengadaan Listrik dan Gas <i>Electricity and Gas</i>	0,03	0,03	0,03	0,03	0,03	0,03
E. Pengadaan Air, Pengelolaan Sampah, Limbah dan Daur Ulang <i>Water Supply; Sewerage, Waste Management, and Remediation Activities</i>	-	-	-	-	-	-
F. Konstruksi <i>Construction</i>	11,60	12,08	12,59	13,11	13,25	13,66
Jumlah pada halaman ini <i>Total for this page</i>	66,58	65,71	64,65	63,31	65,42	66,78

Bersambung ke halaman berikutnya/*extended to the next page*

Lanjutan baris Tabel/row extension of Table 10.3

Lapangan Usaha Industry	2016	2017	2018	2019	2020^{xx}	2021
(1)	(2)	(3)	(4)	(5)	(6)	(7)
Jumlah halaman sebelumnya Total from previous page	66,58	65,71	64,65	63,31	65,42	66,78
G. Perdagangan Besar dan Eceran; Reparasi Mobil dan Sepeda Motor <i>Wholesale and Retail Trade; Repair of Motor Vehicles and Motorcycles</i>	11,98	12,25	12,55	12,82	12,80	12,72
H. Transportasi dan Pergudangan <i>Transportation And Storage</i>	10,17	10,48	11,14	11,80	8,58	7,48
I. Penyediaan Akomodasi dan Makan Minum <i>Accommodation, Food and Beverage Activities</i>	0,76	0,77	0,78	0,80	0,76	0,81
J. Informasi dan Komunikasi <i>Information and Communication</i>	0,77	0,81	0,85	0,90	0,99	1,04
K. Jasa Keuangan dan Asuransi <i>Financial and Insurance Services</i>	0,13	0,12	0,12	0,12	0,12	0,13
Jumlah pada halaman ini Total for this page	90,39	90,14	90,09	89,75	89,07	88,96

Bersambung ke halaman berikutnya/extended to the next page

Lanjutan baris Tabel/row extension of Table 10.3

Lapangan Usaha Industry	2016	2017	2018	2019	2020	2021
(1)	(2)	(3)	(4)	(5)	(6)	(7)
Jumlah halaman sebelumnya Total from previous page	90,39	90,14	90,09	89,75	89,07	88,96
L. Real Estat <i>Real Estate Activities</i>	0,89	0,89	0,89	0,91	0,92	0,91
M, N. Jasa Perusahaan <i>Company Services</i>	0,05	0,04	0,04	0,04	0,04	0,04
O. Administrasi Pemerintahan, Pertahanan dan Jaminan Sosial Wajib <i>Public Administration and Defence; Compulsory Social Security</i>	6,33	6,47	6,45	6,65	7,21	7,25
P. Jasa Pendidikan <i>Education</i>	1,02	1,07	1,10	1,14	1,23	1,23
Q. Jasa Kesehatan dan Kegiatan Sosial <i>Human Health and Social Work Services</i>	0,56	0,57	0,59	0,61	0,69	0,74
R, S, T, U. Jasa lainnya <i>Other Services</i>	0,77	0,82	0,84	0,89	0,83	0,88
Persentase PDRB GRDP Percentage	100	100	100	100	100	100

Sumber/source: BPS Kabupaten Kepulauan Mentawai/ BPS-Statistics of Kepulauan Mentawai Regency

Tabel 10.4 Laju Pertumbuhan Produk Domestik Regional Bruto Atas Dasar Harga Konstan 2010 Menurut Lapangan Usaha di Kabupaten Kepulauan Mentawai (persen), 2016 - 2021
Growth Rate of Gross Regional Domestic Product at 2010 Constant Market Prices by Industry in Kepulauan Mentawai Regency (percent), 2016 - 2021

Lapangan Usaha <i>Industry</i>	2016	2017	2018	2019	2020	2021
(1)	(2)	(3)	(4)	(5)	(6)	(7)
A. Pertanian, Kehutanan, dan Perikanan <i>Agriculture, Forestry, and Fishery</i>	4,32	2,99	2,85	2,58	3,18	2,79
B. Pertambangan dan Penggalian <i>Mining and Quarrying</i>	5,23	3,62	1,86	-0,28	-0,73	3,94
C. Industri Pengolahan <i>Manufacturing</i>	5,83	-3,16	-0,04	-3,25	-0,002	7,59
D. Pengadaan Listrik dan Gas <i>Electricity and Gas</i>	10,20	8,25	8,14	5,25	-4,43	3,08
E. Pengadaan Air, Pengelolaan Sampah, Limbah dan Daur Ulang <i>Water Supply; Sewerage, Waste Management, and Remediation Activities</i>	6,98	11,29	5,21	9,14	13,82	4,47
F. Konstruksi <i>Construction</i>	7,45	9,53	8,46	9,07	-3,13	4,54

Bersambung ke halaman berikutnya/*extended to the next page*

Lanjutan baris Tabel/row extension of Table 10.4

Lapangan Usaha Industry	2016	2017	2018	2019	2020	2021
(1)	(2)	(3)	(4)	(5)	(6)	(7)
G. Perdagangan Besar dan Eceran; Reparasi Mobil dan Sepeda Motor <i>Wholesale and Retail Trade; Repair of Motor Vehicles and Motorcycles</i>	6,13	7,99	6,95	6,88	-0,04	5,7
H. Transportasi dan Pergudangan <i>Transportation And Storage</i>	2,72	8,35	8,69	5,58	-28,78	-8,86
I. Penyediaan Akomodasi dan Makan Minum <i>Accommodation, Food and Beverage Activities</i>	12,66	7,00	5,65	5,58	-7,46	8,37
J. Informasi dan Komunikasi <i>Information and Communication</i>	9,15	8,02	9,20	12,29	9,68	7,83
K. Jasa Keuangan dan Asuransi <i>Financial and Insurance Services</i>	6,83	0,43	0,36	2,17	0,11	7,96

Bersambung ke halaman berikutnya/extended to the next page

Lanjutan baris Tabel/row extension of Table 10.4

Lapangan Usaha Industry	2016	2017	2018	2019	2020	2021
(1)	(2)	(3)	(4)	(5)	(6)	(7)
L. Real Estat <i>Real Estate Activities</i>	5,03	5,04	4,84	5,39	0,03	2,22
M, N. Jasa Perusahaan <i>Company Services</i>	5,38	3,23	3,58	4,31	-0,07	3,83
O. Administrasi Pemerintahan, Pertahanan dan Jaminan Sosial Wajib <i>Public Administration and Defence; Compulsory Social Security</i>	4,72	5,01	5,05	8,20	-0,11	2,3
P. Jasa Pendidikan <i>Education</i>	8,27	10,14	7,39	8,11	6,78	4,11
Q. Jasa Kesehatan dan Kegiatan Sosial <i>Human Health and Social Work Services</i>	4,58	7,74	6,42	7,49	8,78	9,24
R, S, T, U Jasa lainnya <i>Other Services</i>	6,08	13,31	8,54	8,53	-10,10	9,97
Laju PDRB GRDP Growth	5,02	5,12	4,91	4,73	-1,85	2,89

Sumber/source: BPS Kabupaten Kepulauan Mentawai/ BPS-Statistics of Kepulauan Mentawai Regency

Tabel 10.5 Produk Domestik Regional Bruto Atas Dasar Harga Berlaku Menurut Jenis Pengeluaran di Kabupaten Kepulauan Mentawai (miliar rupiah), 2016 - 2021
Gross Regional Domestic Product at Current Market Prices by Type of Expenditure in Kepulauan Mentawai Regency (billion rupiahs), 2016 – 2021

Lapangan Usaha Industry	2016	2017	2018	2019^x	2020	2021
(1)	(2)	(3)	(4)	(5)	(6)	(7)
Pengeluaran Konsumsi Rumah Tangga <i>Household Consumption Expenditure</i>	1 937,85	2 066,32	2 249,95	2 478,34	2 362,15	2 473,20
Pengeluaran Konsumsi LNPRT <i>NPISH Consumption Expenditure</i>	33,16	34,20	37,14	43,75	41,56	42,98
Pengeluaran Konsumsi Pemerintah <i>Government Consumption Expenditure</i>	702,77	732,04	794,91	845,16	781,17	809,77
Pembentukan Modal Tetap Bruto <i>Gross Fixed Capital Formation</i>	1 164,01	1 216,72	1 322,36	1 437,77	1 393,31	1 491,56
Perubahan Inventori <i>Changes in Inventory</i>	10,75	0,29	0,52	0,17	0,61	4,75
Ekspor <i>Exports</i>	3 156,63	3 767,33	3 728,24	3 932,01	2 829,10	2 664,36
Impor <i>Imports</i>	3 279,44	3 815,04	3 880,31	4 071,22	2 763,81	2 642,81
PDRB/GRDP	3 725,73	4 001,87	4 252,82	4 641,48	4 647,10	4 843,81

Sumber/source: BPS Kabupaten Kepulauan Mentawai/ BPS-Statistics of Kepulauan Mentawai Regency

Tabel 10.6 Produk Domestik Regional Bruto Atas Dasar Harga Konstan 2010 Menurut Jenis Pengeluaran di Kabupaten Kepulauan Mentawai (miliar rupiah), 2016 - 2021

Gross Regional Domestic Product at 2010 Constant Market Prices by Type of Expenditure) in Kepulauan Mentawai Regency (billion rupiahs, 2016 – 2021

Lapangan Usaha Industry	2016	2017	2018^x	2019^x	2020	2021
(1)	(2)	(3)	(4)	(5)	(6)	(7)
Pengeluaran Konsumsi Rumah Tangga <i>Household Consumption Expenditure</i>	1 404,55	1 473,00	1 551,06	1 623,24	1 536,40	1 568,39
Pengeluaran Konsumsi LNPRT <i>NPISH Consumption Expenditure</i>	24,57	25,68	27,09	30,95	29,11	29,71
Pengeluaran Konsumsi Pemerintah <i>Government Consumption Expenditure</i>	474,33	475,34	495,45	519,62	473,08	484,15
Pembentukan Modal Tetap Bruto <i>Gross Fixed Capital Formation</i>	838,28	874,37	907,30	960,69	921,62	945,03
Perubahan Inventori <i>Changes in Inventory</i>	8,20	0,21	0,36	0,12	0,40	3,11
Ekspor Neto Barang dan Jasa (Ekspor dikurang Impor) <i>Net Exports of Goods and Services (Export minus import)</i>	-141,81	-107,06	-105,61	-122,90	-4,57	1 628,93
PDRB/GRDP	2 608,13	2 741,55	2 875,66	3 011,72	2 956,01	1 617,77

Sumber/source: BPS Kabupaten Kepulauan Mentawai/ BPS-Statistics of Kepulauan Mentawai Regency

PERBANDINGAN ANTAR KABUPATEN/KOTA REGENCY/MUNICIPALITY COMPARISON

11

Padang

913,5

ribu jiwa
thousand
people

Kepulauan
Mentawai

88,4

ribu jiwa
thousand
people

Padang
Panjang

56,3

ribu jiwa
thousand
people

POPULASI PENDUDUK POPULATION

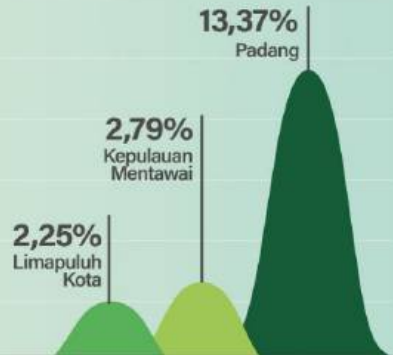
Populasi provinsi Sumatera Barat diproyeksi berjumlah **5,58 juta jiwa**. Populasi tertinggi tercatat di Kota Padang dan terendah di Kota Padang Panjang

The population of Sumatera Barat Province is **5,58 million people** based on our latest population projection result. The most populated region in Sumatera Barat is Padang and the least populated is Padang Panjang

TINGKAT PENGANGGURAN TERBUKA UNEMPLOYMENT RATE

Tingkat Pengangguran Terbuka (TPT) Sumatera Barat tercatat sebesar **6,52 persen**. TPT tertinggi tercatat di Kota Padang dan terendah di Kabupaten Limapuluh Kota

Unemployment rate of Sumatera Barat province is **6,88 percent**. The highest unemployment rate was recorded in Limapuluh Kota and the lowest in Kepulauan Mentawai



INDEKS PEMBANGUNAN MANUSIA HUMAN DEVELOPMENT INDEX

SKOR TOTAL / TOTAL SCORE

Padang : **82,90** Kep. Mentawai : **61,35**

IPM Sumatera Barat **72,65**. Daerah IPM tertinggi adalah Padang dan terendah adalah Kepulauan Mentawai

HDI of Sumatera Barat is **72,65**. The highest HDI is Padang and the lowest is Kepulauan Mentawai

ANGKA HARAPAN HIDUP
LIFE EXPECTANCY AT BIRTH
(tahun/years)

Bukittinggi : **74,50** Kep. Mentawai : **64,73**

HARAPAN LAMA SEKOLAH
EXPECTED YEARS OF SCHOOLING
(tahun/years)

Padang : **16,53**
Sijunjung : **12,38**

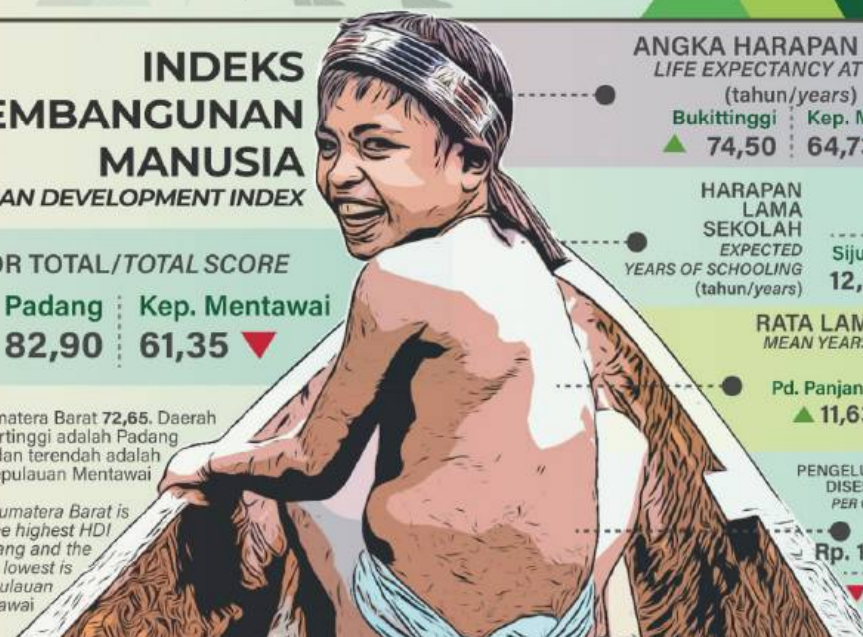
RATA LAMA SEKOLAH
MEAN YEARS OF SCHOOLING
(tahun/years)

Pd. Panjang : **11,63** Kepulauan Mentawai : **7,20**

PENGELUARAN PERKAPITA
DISESUAIKAN/ADJUSTED
PER CAPITA EXPENDITURE

Padang : **Rp. 14,5 juta/million**

Kep. Mentawai : **Rp. 6,3 juta/million**



PENJELASAN TEKNIS

Statistik antar kabupaten kota disajikan untuk dapat memberikan gambaran keadaan masing-masing kabupaten kota terhadap data-data penting seperti kependudukan, ketenagakerjaan, laju inflasi, kemiskinan, Angka Partisipasi Sekolah, dan data Produk Domestik Regional Bruto (PDRB).

1. Penduduk Indonesia adalah semua orang yang berdomisili di wilayah teritorial Republik Indonesia selama 6 bulan atau lebih dan atau mereka yang berdomisili kurang dari 6 bulan tetapi bertujuan menetap.
2. Angka harapan hidup adalah rata-rata hidup yang akan dijalani oleh seorang bayi saat lahir sampai pada tahun tertentu saat ia meninggal.
3. Indeks Pembangunan Manusia (IPM) adalah pengukuran perbandingan dari harapan hidup saat lahir, angka harapan lama sekolah dan rata-rata lama sekolah pendidikan serta PNB per kapita dan pengeluaran per kapita.
4. Tingkat Pengangguran Terbuka (TPT) adalah persentase jumlah pengangguran terhadap jumlah angkatan kerja.

TECHNICAL NOTES

Inter-city statistics are presented to provide an overview of each district on important data such as population, employment, improvement, poverty, School Participation Rates, and Gross Regional Domestic Product (PDRB) data.

1. *The population of Indonesia are all residents of the entire territory of republic of Indonesia who have stayed for six months or longer, and those who intended to stay more than six months even though their length of stay is less than six months.*
2. *Life expectancy is average years of life that will be under taken by a new born baby to his death.*
3. *Human Development Index is a comparative measure of life expectancy, literacy, education and standard of living for all countries around the world.*
4. *Unemployment Rate is the percentage of unemployment to the labor force.*

Tabel 11.1 Banyaknya Penduduk Menurut Kabupaten/Kota di Provinsi Sumatera Barat (ribu jiwa), 2017 – 2021
Population by Regency/Municipality in Sumatera Barat Province (thousand people), 2017 - 2021

Kabupaten /Kota Regency / Municipality	Tahun/Year				
	2017	2018	2019	2020	2021
(1)	(2)	(3)	(4)	(5)	(6)
Kabupaten / Regency					
Kep. Mentawai	88,69	90,37	92,02	87,62	88,39
Pesisir Selatan	457,29	460,72	463,92	504,42	509,62
Solok	368,69	371,11	373,41	391,50	394,24
Sijunjung	230,10	233,81	237,38	235,05	237,31
Tanah Datar	346,58	347,41	348,22	371,70	373,69
Padang Pariaman	411,00	413,27	415,61	430,63	433,02
Agam	484,29	487,91	491,28	529,14	534,20
Lima Puluh Kota	376,07	379,51	382,82	383,53	385,63
Pasaman	275,73	278,48	281,21	299,85	303,10
Solok Selatan	165,60	168,41	171,08	182,03	184,85
Dharmasraya	235,48	241,57	247,58	228,59	231,22
Pasaman Barat	427,30	435,61	443,72	431,67	436,31
Kota/Municipality					
Padang	927,01	939,11	950,87	909,04	913,45
Solok	68,60	69,78	71,01	73,44	74,47
Sawahlunto	61,40	61,90	62,52	65,14	65,69
Padang Panjang	52,42	52,99	53,69	56,31	56,97
Bukittinggi	126,80	128,78	130,77	121,03	121,59
Payakumbuh	131,82	133,70	135,57	139,58	141,18
Pariaman	86,62	87,63	88,50	94,22	95,29
Sumatera Barat	5 321,49	5 382,08	5 441,20	5 534,47	5 580,23

Sumber/source: BPS/ BPS – Statistics Indonesia

Tabel 11.2 Banyaknya Rumah Tangga dan Rata-rata Ukuran Rumah Tangga Menurut Kabupaten/Kota di Provinsi Sumatera Barat, 2020 dan 2021
Population by Regency/Municipality in Sumatera Barat Province (thousand people), 2020 and 2021

Kabupaten /Kota Regency / Municipality	Banyaknya Rumah Tangga Household		Rata-rata Ukuran Average household size	
	2020	2021	2020	2021
(1)	(2)	(3)	(4)	(5)
Kabupaten / Regency				
Kep. Mentawai	20 843	21 085	4,20	4,19
Pesisir Selatan	115 813	117 407	4,36	4,34
Solok	92 295	93 153	4,24	4,23
Sijunjung	55 697	56 413	4,22	4,21
Tanah Datar	93 414	94 077	3,98	3,97
Padang Pariaman	97 299	98 015	4,43	4,42
Agam	127 878	129 510	4,14	4,12
Lima Puluh Kota	95 610	96 307	4,01	4,00
Pasaman	70 269	71 287	4,27	4,25
Solok Selatan	43 297	44 199	4,20	4,18
Dharmasraya	54 927	55 770	4,16	4,15
Pasaman Barat	100 770	102 216	4,28	4,27
Kota/Municipality				
Padang	212 277	213 638	4,28	4,28
Solok	17 196	17 519	4,27	4,25
Sawahlunto	16 032	16 212	4,06	4,05
Padang Panjang	13 114	13 320	4,29	4,28
Bukittinggi	29 247	29 426	4,14	4,13
Payakumbuh	33 292	33 804	4,19	4,18
Pariaman	20 122	20 427	4,68	4,67
Sumatera Barat	1 309 392	1 323 785	4,23	4,22

Sumber/source: BPS/BPS – Statistics Indonesia

Tabel 11.3 Laju Pertumbuhan Ekonomi Kabupaten/Kota di Provinsi Sumatera Barat, 2017 - 2021
Economic Growth of Regencies/ Municipalities in Sumatera Barat Province, 2017 - 2021

Kabupaten /Kota Regency / Municipality	Tahun/Year				
	2017	2018	2019	2020	2021
(1)	(2)	(3)	(4)	(5)	(6)
Kabupaten / Regency					
Kep. Mentawai	5,13	4,92	4,76	-1,85	2,89
Pesisir Selatan	5,42	5,36	4,81	-1,11	3,37
Solok	5,33	5,23	5,07	-1,12	3,32
Sijunjung	5,27	5,1	4,83	-1,10	3,15
Tanah Datar	5,12	5,08	5,01	-1,13	3,30
Padang Pariaman	5,59	5,47	2,51	-10,46	2,18
Agam	5,43	5,27	4,81	-1,38	3,70
Lima Puluh Kota	5,34	5,26	5,1	-1,16	3,33
Pasaman	5,09	5,01	4,84	-0,87	3,39
Solok Selatan	5,15	5,04	4,89	-1,24	3,35
Dharmasraya	5,45	5,32	4,98	-1,39	3,42
Pasaman Barat	5,35	5,25	4,49	-1,34	3,75
Kota/Municipality					
Padang	6,23	6,09	5,68	-1,86	3,66
Solok	5,78	5,69	5,53	-1,42	3,56
Sawahlunto	5,75	5,54	5,34	-1,27	2,49
Padang Panjang	5,81	5,74	5,59	-1,44	3,46
Bukittinggi	6,08	6,03	5,88	-1,74	3,61
Payakumbuh	6,12	6,02	5,92	-1,66	3,58
Pariaman	5,62	5,51	5,33	-1,32	3,53
Sumatera Barat	5,29	5,14	5,05	-1,60	3,29

Sumber/source: BPS/ BPS – Statistics Indonesia

Tabel 11.4 Banyaknya Penduduk Miskin Menurut Kabupaten/Kota di Provinsi Sumatera Barat (ribu orang), 2017 - 2021
Number of Population Below the Poverty Line by Regency/ Municipality in Sumatera Barat Province (thousand people), 2017 - 2021

Kabupaten / Kota Regency / Municipality	Tahun/Year				
	2017	2018	2019	2020	2021
(1)	(2)	(3)	(4)	(5)	(6)
Kabupaten / Regency					
Kep. Mentawai	12,95	12,99	13,22	13,37	14,31
Pesisir Selatan	35,53	34,92	36,51	35,46	37,41
Solok	33,33	32,89	29,74	29,28	30,36
Sijunjung	16,83	16,55	16,65	16,28	16,81
Tanah Datar	19,27	18,48	16,2	15,34	15,89
Padang Pariaman	34,7	33,2	29,48	28,98	30,41
Agam	36,57	32,92	33,1	33,31	34,26
Lima Puluh Kota	26,93	26,47	26,64	26,43	28,51
Pasaman	20,38	20,31	20,22	20,29	21,57
Solok Selatan	11,89	11,85	12,49	12,39	13,41
Dharmasraya	15,63	15,42	15,49	15,70	17,60
Pasaman Barat	30,84	31,83	31,53	31,64	34,97
Kota/Municipality					
Padang	43,75	44,04	42,44	42,17	48,44
Solok	2,5	2,29	2,29	1,99	2,31
Sawahlunto	1,23	1,48	1,35	1,36	1,52
Padang Panjang	3,22	3,11	3	2,84	3,28
Bukittinggi	6,75	6,32	6	6,01	6,98
Payakumbuh	7,72	7,69	7,68	7,74	8,66
Pariaman	4,49	4,4	4,2	3,66	3,99
Sumatera Barat	364,51	357,13	348,22	344,23	370,67

Sumber/source: BPS/ BPS – Statistics Indonesia

Tabel 11.5 Tingkat Pengangguran Terbuka Menurut Kabupaten/Kota di Provinsi Sumatera Barat (persen), 2017 - 2021
Unemployment Rate by Regency/Municipality in Sumatera Barat Province (percent), 2017 - 2021

Kabupaten / Kota Regency / Municipality	Tahun/Year				
	2017	2018	2019	2020	2021
(1)	(2)	(3)	(4)	(5)	(6)
Kabupaten / Regency					
Kep. Mentawai	1,96	2,27	2,92	3,98	2,79
Pesisir Selatan	5,95	5,85	5,84	7,00	5,97
Solok	6,05	5,92	4,65	4,65	4,67
Sijunjung	3,32	3,2	3,68	5,30	3,57
Tanah Datar	3,72	3,86	3,14	4,79	4,63
Padang Pariaman	6,65	6,9	5,97	8,13	8,41
Agam	4,23	4,82	4,72	4,61	5,06
Lima Puluh Kota	2,6	2,7	2,28	3,03	2,25
Pasaman	6,81	5,88	5,21	5,04	4,92
Solok Selatan	5,54	5,85	4,91	5,62	4,84
Dharmasraya	3,69	3,94	5,08	5,31	5,00
Pasaman Barat	3,99	3,37	4,64	4,69	5,02
Kota/Municipality					
Padang	9,44	9,18	8,76	13,64	13,37
Solok	5,88	5,97	7,09	8,35	5,15
Sawahlunto	6,19	5,75	6,82	8,20	6,38
Padang Panjang	5,43	5,28	4,35	7,22	4,90
Bukittinggi	6,94	7,15	6,14	7,51	6,09
Payakumbuh	3,45	3,78	4,11	6,68	6,47
Pariaman	5,97	5,72	5,42	5,73	6,09
Sumatera Barat	5,58	5,55	5,33	6,88	6,52

Sumber/source: BPS/ BPS – Statistics Indonesia

Tabel 11.6 Indeks Pembangunan Manusia (IPM) Menurut Kabupaten/Kota di Provinsi Sumatera Barat, 2017 - 2021
Human Development Index by Regency/Municipality in Sumatera Barat Province, 2017 - 2021

Kabupaten / Kota Regency / Municipality	Tahun/Year				
	2017	2018	2019	2020	2021
(1)	(2)	(3)	(4)	(5)	(6)
Kabupaten / Regency					
Kep. Mentawai	59,25	60,28	61,26	61,09	61,35
Pesisir Selatan	68,74	69,4	70,08	69,90	70,03
Solok	67,86	68,6	69,08	69,08	69,24
Sijunjung	66,6	66,97	67,66	67,74	67,86
Tanah Datar	70,37	71,25	72,14	72,33	72,46
Padang Pariaman	68,9	69,71	70,59	70,61	70,76
Agam	71,1	71,7	72,37	72,46	72,57
Lima Puluh Kota	68,69	69,17	69,67	69,47	69,68
Pasaman	64,94	65,6	66,46	66,64	66,77
Solok Selatan	67,81	68,45	68,94	69,04	69,23
Dharmasraya	70,4	70,86	71,52	71,51	71,76
Pasaman Barat	66,83	67,43	68,21	68,49	68,76
Kota/Municipality					
Padang	81,58	82,25	82,68	82,82	82,9
Solok	77,44	77,89	78,38	78,29	78,41
Sawahlunto	71,13	71,72	72,39	72,64	72,88
Padang Panjang	77,01	77,3	78	77,93	77,97
Bukittinggi	79,8	80,11	80,71	80,58	80,7
Payakumbuh	77,91	78,23	78,95	78,90	79,08
Pariaman	75,71	76,26	76,7	76,90	77,07
Sumatera Barat	71,24	71,73	72,39	72,38	72,65

Sumber/source: BPS/ BPS – Statistics Indonesia

Tabel 11.7 Angka Harapan Hidup (AHH) Menurut Kabupaten/Kota di Provinsi Sumatera Barat, 2017 - 2021
Life Expectancy at Birth by Regency/Municipality in Sumatera Barat Province, 2017 - 2021

Kabupaten / Kota <i>Regency / Municipality</i>	Tahun/Year				
	2017	2018	2019	2020	2021
(1)	(2)	(3)	(4)	(5)	(6)
Kabupaten / Regency					
Kep. Mentawai	64,37	64,49	64,68	64,73	64,73
Pesisir Selatan	70,23	70,45	70,73	70,86	70,96
Solok	67,65	67,95	68,34	68,58	68,79
Sijunjung	65,44	65,69	66,02	66,21	66,36
Tanah Datar	69,11	69,38	69,73	69,94	70,12
Padang Pariaman	67,96	68,23	68,58	68,79	68,97
Agam	71,57	71,83	72,17	72,37	72,53
Lima Puluh Kota	69,31	69,47	69,7	69,79	69,84
Pasaman	66,54	66,82	67,18	67,40	67,59
Solok Selatan	66,92	67,21	67,58	67,81	68,01
Dharmasraya	70,44	70,73	71,1	71,33	71,53
Pasaman Barat	67,15	67,37	67,67	67,82	67,94
Kota/Municipality					
Padang	73,2	73,35	73,57	73,65	73,69
Solok	72,92	73,14	73,45	73,61	73,73
Sawahlunto	69,39	69,59	69,87	70,00	70,10
Padang Panjang	72,46	72,58	72,77	72,82	72,82
Bukittinggi	73,69	73,91	74,22	74,38	74,50
Payakumbuh	73,13	73,33	73,61	73,74	73,84
Pariaman	69,67	69,87	70,15	70,28	70,38
Sumatera Barat	68,78	69,01	69,31	69,47	69,59

Sumber/source: BPS/ BPS – Statistics Indonesia

Tabel 11.8 Angka Harapan Lama Sekolah (HLS) Menurut Kabupaten/Kota di Provinsi Sumatera Barat, 2017 - 2021
Expected Years of Schooling by Regency/Municipality in Sumatera Barat Province, 2017 - 2021

Kabupaten / Kota Regency / Municipality	Tahun/Year				
	2017	2018	2019	2020	2021
(1)	(2)	(3)	(4)	(5)	(6)
Kabupaten / Regency					
Kep. Mentawai	12,07	12,39	12,76	12,82	12,89
Pesisir Selatan	13,06	13,3	13,31	13,32	13,33
Solok	13,01	13,02	13,03	13,04	13,05
Sijunjung	12,34	12,35	12,36	12,37	12,38
Tanah Datar	13,59	13,88	14,32	14,33	14,34
Padang Pariaman	13,56	13,57	13,62	13,67	13,68
Agam	13,94	13,85	13,86	13,87	13,88
Lima Puluh Kota	13,26	13,27	13,28	13,29	13,30
Pasaman	12,72	12,78	12,79	12,80	12,81
Solok Selatan	12,68	12,69	12,7	12,71	12,72
Dharmasraya	12,4	12,41	12,42	12,43	12,44
Pasaman Barat	13,06	13,22	13,4	13,61	13,68
Kota/Municipality					
Padang	16,15	16,5	16,51	16,52	16,53
Solok	14,29	14,3	14,31	14,32	14,33
Sawahlunto	13,14	13,15	13,16	13,17	13,18
Padang Panjang	15,03	15,04	15,05	15,06	15,07
Bukittinggi	14,94	14,95	14,96	14,97	14,98
Payakumbuh	14,23	14,24	14,25	14,26	14,27
Pariaman	14,51	14,52	14,53	14,54	14,55
Sumatera Barat	13,94	13,95	14,01	14,02	14,09

Sumber/source: BPS/ BPS – Statistics Indonesia

Tabel 11.9 Rata – Rata Lama Sekolah (RLS) Menurut Kabupaten/Kota di Provinsi Sumatera Barat, 2017 - 2021
Mean Year of Schooling by Regency/Municipality in Sumatera Barat Province, 2017 - 2021

Kabupaten /Kota Regency / Municipality	Tahun/Year				
	2017	2018	2019	2020	2021
(1)	(2)	(3)	(4)	(5)	(6)
Kabupaten / Regency					
Kep. Mentawai	6,69	6,95	7,08	7,09	7,20
Pesisir Selatan	8,13	8,14	8,25	8,26	8,27
Solok	7,60	7,84	7,85	7,86	7,87
Sijunjung	7,72	7,77	8,10	8,11	8,12
Tanah Datar	8,14	8,44	8,45	8,61	8,62
Padang Pariaman	7,21	7,50	7,86	7,87	7,88
Agam	8,39	8,69	8,85	8,96	8,97
Lima Puluh Kota	7,96	7,97	7,98	7,99	8,07
Pasaman	7,65	7,66	7,86	8,09	8,10
Solok Selatan	8,00	8,15	8,16	8,28	8,32
Dharmasraya	8,24	8,25	8,46	8,47	8,55
Pasaman Barat	7,85	7,86	8,06	8,19	8,27
Kota/Municipality					
Padang	11,32	11,33	11,34	11,58	11,59
Solok	10,95	11,01	11,02	11,03	11,04
Sawahlunto	9,93	9,94	9,97	10,17	10,32
Padang Panjang	11,43	11,44	11,45	11,62	11,63
Bukittinggi	11,30	11,31	11,32	11,33	11,34
Payakumbuh	10,45	10,46	10,72	10,73	10,81
Pariaman	10,10	10,36	10,37	10,59	10,67
Sumatera Barat	8,72	8,76	8,92	8,99	9,07

Sumber/source: BPS/ BPS – Statistics Indonesia

Tabel 11.10 Pengeluaran per Kapita Disesuaikan Menurut Kabupaten/Kota di Provinsi Sumatera Barat (ribu Rupiah/orang/tahun), 2017 - 2021
Adjusted Expenditure per Capita by Regency/ Municipality in Sumatera Barat Province (thousand Rupiahs/person/year), 2017 - 2021

Kabupaten /Kota Regency / Municipality	Tahun/Year				
	2017	2018	2019	2020	2021
(1)	(2)	(3)	(4)	(5)	(6)
Kabupaten / Regency					
Kep. Mentawai	6 010	6 211	6 429	6 281	6 321
Pesisir Selatan	8 819	9 089	9 444	9 212	9 270
Solok	9 743	10 035	10 309	10 171	10 215
Sijunjung	10 093	10 277	10 395	10 361	10 389
Tanah Datar	10 331	10 417	10 709	10 588	10 616
Padang Pariaman	10 579	10 919	11 158	10 998	11 050
Agam	9 388	9 489	9 780	9 651	9 662
Lima Puluh Kota	9 151	9 500	9 842	9 596	9 668
Pasaman	7 882	8 238	8 599	8 425	8 440
Solok Selatan	9 891	10 199	10 505	10 325	10 367
Dharmasraya	10 851	11 189	11 431	11 273	11 324
Pasaman Barat	8 704	8 979	9 180	9 047	9 089
Kota/Municipality					
Padang	13 957	14 312	14 728	14 481	14 540
Solok	11 673	11 968	12 337	12 117	12 168
Sawahlunto	9 343	9 765	10 238	10 182	10 195
Padang Panjang	10 240	10 440	11 013	10 734	10 754
Bukittinggi	12 816	13 035	13 586	13 282	13 331
Payakumbuh	12 858	13 114	13 464	13 281	13 317
Pariaman	12 425	12 611	12 958	12 796	12 818
Sumatera Barat	10 306	10 638	10 925	10 733	10 790

Sumber/source: BPS/ BPS – Statistics Indonesia

ST 2023
SENSUS PERTANIAN

BerAKHLAK
Berorientasi Pelayanan Akuntabel Kompeten
Harmonis Loyal Adaptif Kolaboratif

DATA
MENCERDASKAN BANGSA

Enlighten The Nation



BADAN PUSAT STATISTIK
KABUPATEN KEPULAUAN MENTAWAI
BPS – Statistics of Kepulauan Mentawai Regency

Jalan Raya Tuapejat KM. 10 Sipora Utara
Kepulauan Mentawai, 25392
Telp. (0759) 320333
Website: <http://mentawaikab.bps.go.id>
Email: bps1301@bps.go.id

ISSN 0265-4962



9 770265 496221