

katalog/catalog : 1102001.1222

Kabupaten Labuhanbatu Selatan Dalam Angka

Labuhanbatu Selatan Regency in Figures

2022



**BADAN PUSAT STATISTIK
KABUPATEN LABUHANBATU SELATAN
BPS-STATISTICS OF LABUHANBATU SELATAN REGENCY**

Kabupaten Labuhanbatu Selatan Dalam Angka

Labuhanbatu Selatan Regency in Figures

2022



**BADAN PUSAT STATISTIK
KABUPATEN LABUHANBATU SELATAN
BPS-STATISTICS OF LABUHANBATU SELATAN REGENCY**

**KABUPATEN LABUHANBATU SELATAN DALAM ANGKA
LABUHANBATU SELATAN REGENCY in Figures
2022**

No. Publikasi/*Publication Number*: 12220.2201

ISSN: 2656-2189

Katalog /*Catalog*: 1102001.1222

Ukuran Buku/*Book Size*: 14,8 cm x 21 cm

Jumlah Halaman/*Number of Pages* : xxxviii + 292 hal/*pages*

Naskah/*Manuscript*:

BPS KABUPATEN LABUHANBATU SELATAN

BPS-Statistics of LABUHANBATU SELATAN REGENCY

Penyunting/*Editor*:

BPS KABUPATEN LABUHANBATU SELATAN

BPS-Statistics of LABUHANBATU SELATAN REGENCY

Desain Kover/*Cover Design*:

Fungsi Integrasi Pengolahan dan Diseminasi Statistik

Fungsi of Integration Processing and Statistics Dissemination

Ilustrasi Kover/*Cover Illustration*:

Fungsi Integrasi Pengolahan dan Diseminasi Statistik

Fungsi of Integration Processing and Statistics Dissemination

Diterbitkan oleh/*Published by*:

©BPS KABUPATEN LABUHANBATU SELATAN/*BPS-Statistics of LABUHANBATU SELATAN REGENCY*

Dicetak oleh/*Printed by*:

...

Dilarang mengumumkan, mendistribusikan, mengomunikasikan, dan/atau menggandakan sebagian atau seluruh isi buku ini untuk tujuan komersil tanpa izin tertulis dari Badan Pusat Statistik.

Prohibited to announce, distribute, communicate, and/or copy part or all of this book for commercial purpose without permission from BPS-Statistics Indonesia.

TIM PENYUSUN/TEAM MEMBERS

Pengarah/Director

Ir. Ahmad Jainal, M.Si.

Penanggung Jawab/Person in Charge

Ir. Ahmad Jainal, M.Si.

Penyunting/Editors

Barryanto Pelawi, S.Kom, M.M.

Pengolah Data dan Penulis Naskah/Data Processing and Authors

Ahmat Amini Efendi Nst, S.Tr.Stat.

Infografis/Infograph

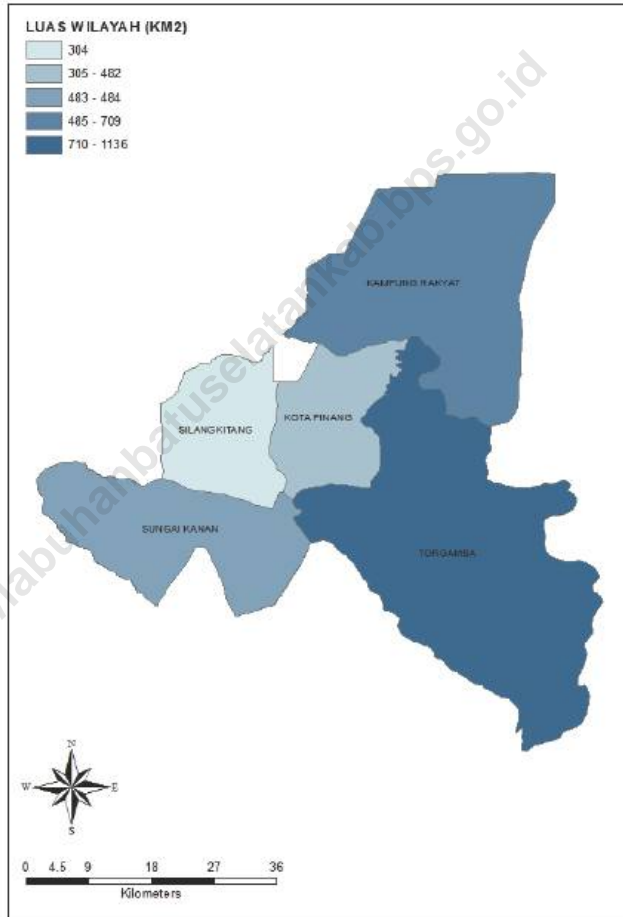
Ahmat Amini Efendi Nst, S.Tr.Stat.

<https://labuhanbatulibrary.bps.go.id>

1. Kementerian Agama/*Ministry of Religious Affair*
2. Kementerian Pendidikan dan Kebudayaan/*The Ministry of Education and Culture*
3. Badan Pusat Statistik/*BPS-Statistics Indonesia*
4. Instansi Terkait di Kabupaten Labuhanbatu Selatan/*Related Institutions in Labuhanbatu Selatan Regency*

<https://labuhanbatuselatankab.bps.go.id>

PETA WILAYAH KABUPATEN LABUHANBATU SELATAN
MAP OF LABUHANBATU SELATAN REGENCY



KEPALA BPS KABUPATEN LABUHANBATU SELATAN
CHIEF STATISTICIAN OF LABUHANBATU SELATAN REGENCY



Ir. **AHMAD JAINAL**, M.Si.



KATA PENGANTAR

Publikasi Kabupaten Labuhanbatu Selatan Dalam Angka 2022 merupakan publikasi tahunan yang diterbitkan oleh BPS Kabupaten Labuhanbatu Selatan. Disadari bahwa publikasi ini belum sepenuhnya memenuhi harapan pihak pemakai data khususnya para perencana, namun diharapkan dapat membantu melengkapi penyusunan rencana pembangunan di Kabupaten Labuhanbatu Selatan.

Publikasi ini dapat terwujud berkat kerja sama dan bantuan dari berbagai pihak baik instansi pemerintah maupun swasta. Kepada semua pihak yang telah memberikan bantuan disampaikan penghargaan dan terima kasih yang sebesar-besarnya.

Walaupun publikasi ini telah disiapkan sebaik-baiknya, namun disadari masih ada kekurangan dan kesalahan yang terjadi. Untuk perbaikan publikasi ini, tanggapan dan saran yang bersifat konstruktif dari para pemakai sangat diharapkan.

Kotapinang , Februari 2022
Kepala BPS
Kabupaten Labuhanbatu Selatan

Ir. Ahmad Jainal, M.Si



PREFACE

Publication of Labuhanbatu Selatan Regency in Figures 2022 is an annual publication published by BPS-Statistics of Labuhanbatu Selatan Regency. It is realized that this publication has not fully met the expectations of data users, especially planners, but is expected to help complete the development planning in Labuhanbatu Selatan Regency.

This publication was made possible thanks to the cooperation and assistance of various parties, both government and private agencies. To all those who have provided assistance, a big appreciation and gratitude is given.

Although this publication has been prepared as well as possible, but it is realized there are still shortcomings and errors that occur. To improve this publication, constructive responses and suggestions from users are highly expected.

*Kotapinang , February 2022
Chief Statistician of
Labuhanbatu Selatan Regency*

Ir. Ahmad Jainal, M.Si

DAFTAR ISI / CONTENTS

	Halaman <i>Page</i>
Kata Pengantar/ <i>Preface</i>	vii
Daftar Isi/ <i>Contents</i>	ix
Daftar Tabel/ <i>List of Tables</i>	xi
Daftar Gambar/ <i>List of Figures</i>	xxxii
Daftar Singkatan/ <i>List of Abbreviations</i>	xxxv
Statistik Kunci/ <i>Key Statistics</i>	xxxvii
1. Geografi dan Iklim/ <i>Geography and Climate</i>	1
2. Pemerintahan/ <i>Government</i>	17
3. Penduduk dan Ketenagakerjaan/ <i>Population and Employment</i>	45
4. Sosial dan Kesejahteraan Rakyat/ <i>Social and Welfare</i>	71
5. Pertanian, Kehutanan, Peternakan, dan Perikanan/ <i>Agriculture, Forestry, Livestock, and Fishery</i>	145
6. Industri, Pertambangan, dan Energi/ <i>Industry, Mining, and Energy</i>	201
7. Pariwisata/ <i>Tourism</i>	209
8. Transportasi dan Komunikasi/ <i>Transportation and Communication</i>	221
9. Perbankan, Koperasi, dan Harga-harga/ <i>Banking, Cooperative, dan Prices</i>	233
10. Pengeluaran Penduduk/ <i>Population Expenditure</i>	241
11. Perdagangan/ <i>Trade</i>	249
12. Sistem Neraca Regional/ <i>System of Regional Accounts</i>	261
13. Perbandingan Antar Kabupaten/Kota/ <i>Regency/Municipal Comparison</i>	281

DAFTAR TABEL/LIST OF TABLES

Halaman
Page

1.	GEOGRAFI DAN IKLIM/GEOGRAPHY AND CLIMATE	
1.1	KEADAAN GEOGRAFI	
	GEOGRAPHY CONDITION	
1.1.1	Luas Daerah dan Jumlah Pulau Menurut Kecamatan di Kabupaten Labuhanbatu Selatan, 2021 <i>Total Area and Number of Islands by Subdistrict in Labuhanbatu Selatan Regency, 2021</i>	7
1.1.2	Tinggi Wilayah dan Jarak ke Ibukota Kabupaten Menurut Kecamatan di Kabupaten Labuhanbatu Selatan, 2021 <i>Altitude and Distance to the Capital of Regency by Subdistrict in Labuhanbatu Selatan Regency, 2021</i>	9
1.1.3	Status Pemilikan Tanah yang Diterbitkan menurut Jenis Hak dan Kecamatan di Kabupaten Labuhanbatu Selatan, 2021 <i>Land Ownership Status Issued according to Type of Rights and Subdistrict in Labuhanbatu Selatan Regency, 2021</i>	10
1.1.4	Jumlah Sertifikat Hak Atas Tanah yang Diterbitkan Menurut Luas Tanah (Bidang Tanah) dan Kecamatan di Kabupaten Labuhanbatu Selatan (m ²), 2021 <i>Numbers of Land Ownership Certificate Issued according to Land Area and Subdistrict in Labuhanbatu Selatan Regency (m²), 2021</i>	11
1.1.5	Pengurusan Hak atas Tanah yang Diselesaikan melalui Proyek Menurut Kecamatan di Kabupaten Labuhanbatu Selatan, 2021 <i>Processing of Land Rights Completed through Projects by Subdistrict in Labuhanbatu Selatan Regency, 2021</i>	13
1.2	KEADAAN IKLIM	
	CLIMATE CONDITION	
1.2.1	Pengamatan Unsur Iklim Menurut Bulan di Stasiun Klimatologi Sampali, 2021 <i>Observation of Climate Elements By Months at Sampali Climatology Station, 2021</i>	14

2. PEMERINTAHAN/GOVERNMENT

2.1 WILAYAH ADMINISTRATIF

ADMINISTRATIVE AREA

2.1.1	Jumlah Desa ¹ /Kelurahan Menurut Kecamatan di Kabupaten Labuhanbatu Selatan, 2017–2021 <i>Number of Villages¹/Kelurahan by Subdistrict in Labuhanbatu Selatan Regency, 2017–2021</i>	23
2.1.2	Jumlah Desa ¹ /Kelurahan Menurut Kecamatan di Kabupaten Labuhanbatu Selatan, 2021 <i>Number of Villages¹/Kelurahan by Subdistrict in Labuhanbatu Selatan Regency, 2021</i>	24

2.2 DEWAN PERWAKILAN RAKYAT DAERAH

REGIONAL HOUSE OF REPRESENTATIVE

2.2.1	Jumlah Anggota Dewan Perwakilan Rakyat Daerah Menurut Partai Politik dan Jenis Kelamin di Kabupaten Labuhanbatu Selatan, 2021 <i>Number of Regional House of Representatives's Members by Political Parties and Sex in Labuhanbatu Selatan Regency 2021</i>	25
2.2.2	Jumlah Keputusan DPRD Kabupaten Labuhanbatu Selatan, 2021 <i>Number of Regional House of Representatives's Decree in Labuhanbatu Selatan Regency, 2021</i>	26
2.2.3	Jumlah Kegiatan DPRD Kabupaten Labuhanbatu Selatan, 2018-2021 <i>Activity of Parlianment of Labuhanbatu Selatan Regency, 2018-2021</i> .	27
2.2.4	Jumlah Anggota DPRD Kabupaten Labuhanbatu Selatan, Menurut Daerah Pemilihan dan Jenis Kelamin, 2021 <i>Number of Regional House of Representatives's Members by Electoral Region and Sex in Labuhanbatu Selatan Regency, 2021</i>	28

2.3 SUMBER DAYA MANUSIA

HUMAN RESOURCES

2.3.1	Jumlah Pegawai Negeri Sipil Menurut Jabatan dan Jenis Kelamin di Kabupaten Labuhanbatu Selatan, 2020-2021 <i>Number of Civil Servants by Occupation and Sex in Labuhanbatu Selatan Regency, 2020-2021</i>	29
2.3.2	Jumlah Pegawai Negeri Sipil Menurut Tingkat Pendidikan dan Jenis Kelamin di Kabupaten Labuhanbatu Selatan, 2020-2021	

	<i>Number of Civil Servants by Educational Level and Sex in Labuhanbatu Selatan Regency, 2020-2021</i>	31
2.3.3	Jumlah Pegawai Negeri Sipil Menurut Tingkat Kepangkatan dan Jenis Kelamin di Kabupaten Labuhanbatu Selatan, 2020-2021 <i>Number of Civil Servants by Hierarchy and Sex in Labuhanbatu Selatan Regency, 2020-2021</i>	33
2.3.4	Jumlah Pegawai Negeri Sipil Menurut Dinas/Instansi Pemerintahan dan Golongan di Kabupaten Labuhanbatu Selatan, 2021 <i>Number of Civil Servants by Hierarchy and Instiution in Labuhanbatu Selatan Regency, 2021</i>	35
2.4	KEUANGAN PEMERINTAH	
	GOVERNMENT FINANCE	
2.4.1	Realisasi Pendapatan Pemerintah Kabupaten Labuhanbatu Selatan Menurut Jenis Pendapatan (Juta rupiah), 2018–2021 <i>Actual Labuhanbatu Selatan Regency Government Revenues by Kind of Revenues (Million rupiahs), 2018–2021</i>	37
2.4.2	Realisasi Belanja Pemerintah Kabupaten Labuhanbatu Selatan Menurut Jenis Belanja (Juta rupiah), 2018–2021 <i>Actual Labuhanbatu Selatan Regency Government Expenditures by Kind of Expenditures (million rupiahs), 2018–2021</i>	39
2.4.3	Target dan Realisasi Pendapatan Daerah Kabupaten Labuhanbatu Selatan (Rupiah), 2021 <i>Target and Realization of Income Service Receipt in Labuhanbatu Selatan Regency (Rupiahs), 2021</i>	41
2.4.4	Target dan Realisasi Penerimaan Rutin Bersumber dari Pajak Daerah Kabupaten Labuhanbatu Selatan (Rupiah), 2021 <i>Target and Realization of Routine Receipts from Region Tax in Labuhanbatu Selatan Regency (Rupiahs), 2021</i>	42
2.4.5	Penetapan Dan Realisasi Penerimaan PBB Tiap Kecamatan Kabupaten Labuhanbatu Selatan (Rupiah), 2021 <i>Determination and Realization of PBB's Receipt by Subdistrict in Labuhanbatu Selatan Regency (Rupiahs), 2021</i>	43

**3. PENDUDUK DAN KETENAGAKERJAAN/
POPULATION AND EMPLOYMENT**

**3.1 PENDUDUK
POPULATION**

3.1.1	Penduduk, Laju Pertumbuhan Penduduk, Distribusi Persentase Penduduk, Kepadatan Penduduk, Rasio Jenis Kelamin Penduduk Menurut Kecamatan di Kabupaten/Kota Labuhanbatu Selatan, 2020 dan 2021 <i>Population, Population Growth Rate, Percentage Distribution of Population, Population Density, and Population Sex Ratio by Subdistrict in Labuhanbatu Selatan Regency, 2020 and 2021</i>	55
3.1.2	Jumlah Penduduk Menurut Kelompok Umur dan Jenis Kelamin di Kabupaten Labuhanbatu Selatan, 2021 <i>Population by Age Groups and Sex in Labuhanbatu Selatan Regency, 2021</i>	58
3.1.2	Jumlah Penduduk Menurut Jenis Kelamin dan Kecamatan di Kabupaten Labuhanbatu Selatan, 2020-2021 ¹ <i>Population by Sex and Subdistrict in Labuhanbatu Selatan Regency, 2020-2021¹</i>	59

**3.2 KETENAGAKERJAAN
EMPLOYMENT**

3.2.1	Jumlah Penduduk Berumur 15 Tahun Keatas Menurut Jenis Kegiatan Selama Seminggu yang Lalu dan Jenis Kelamin di Kabupaten Labuhanbatu Selatan, 2021 <i>Population Aged 15 Years and Over by Type of Activity During The Previous Week and Sex in Labuhanbatu Selatan Regency, 2021</i>	60
3.2.2	Penduduk Berumur 15 Tahun ke Atas Menurut Pendidikan Tertinggi yang Ditamatkan dan Jenis Kegiatan Selama Seminggu yang Lalu di Kabupaten Labuhanbatu Selatan, 2021 <i>Population 15 Years of Age and Over by Educational Attainment and Type of Activity During the Previous Week in Labuhanbatu Selatan Regency, 2021</i>	61
3.2.3	Penduduk Berumur 15 Tahun Ke Atas yang Bekerja Selama Seminggu yang Lalu Menurut Status Pekerjaan Utama dan Jenis Kelamin di Kabupaten Labuhanbatu Selatan, 2021	

	<i>Population 15 Years of Age and Over who Worked During The Previous Week by Main Employment Status and Sex in Labuhanbatu Selatan Regency, 2021</i>	63
3.2.4	Jumlah Perusahaan dan Tenaga Kerja yang Ikut dalam JAMSOSTEK Menurut Kecamatan di Kabupaten Labuhanbatu Selatan, 2021 <i>Number Of Enterprises and Employees Accompany in JAMSOSTEK by Subdistrict in Labuhanbatu Selatan Regency, 2021</i>	64
3.2.5	Jumlah Perusahaan, Tenaga Kerja Terdaftar dan yang Terkena PHK Menurut Kecamatan di Kabupaten Labuhanbatu Selatan, 2021 <i>Number Of Enterprises, Registered Employees, and Severed Contract Workers by Subdistrict in Labuhanbatu Selatan Regency, 2021</i>	65
3.2.6	Banyaknya Pencari Kerja yang Terdaftar dan yang Ditempatkan Menurut Tingkat Pendidikan yang Ditamatkan, dan Jenis Kelamin di Kabupaten Labuhanbatu Selatan, 2021 <i>Number Of Registered Job Applicants and Occupied by Education Level and Sex in Labuhanbatu Selatan Regency, 2021</i>	66
3.2.7	Jumlah Pencari Kerja Terdaftar yang Belum Ditempatkan dan Lowongan Kerja yang Belum Dipenuhi Menurut Jabatan di Kabupaten Labuhanbatu Selatan, 2021 <i>Number Of Unoccupied Registered Job Seeker and job Vacancy by Occupations in Labuhanbatu Selatan Regency, 2021</i>	67
3.2.8	Jumlah Tenaga Kerja Warga Negara Asing Menurut Izin Kerja dan Kewarganegaraan di Kabupaten Labuhanbatu Selatan, 2021 <i>Number of Foreign by Working Permit and Citizenship in Labuhanbatu Selatan Regency, 2021</i>	68
3.2.9	Jumlah Tenaga Kerja Warga Negara Asing Menurut Izin Usaha dan Jabatan di Kabupaten Labuhanbatu Selatan, 2021 <i>Number of Foreign Resident by Working Permission and Occupation in Labuhanbatu Selatan Regency, 2021</i>	69
3.2.10	Rata-rata Pendapatan Bersih Sebulan Pekerja Informal Menurut Pendidikan Tertinggi yang Ditamatkan di Kabupaten Labuhanbatu Selatan, 2021 <i>Average Net Income a Month Informal Workers According to The Highest Education Completed in Labuhanbatu Selatan Regency, 2021</i>	70

4. SOSIAL DAN KESEJAHTERAAN RAKYAT/SOCIAL AND WELFARE

4.1 PENDIDIKAN

EDUCATION

4.1.1	Jumlah Sekolah, Guru, dan Murid Taman Kanak-Kanak (TK) di Bawah Kementerian Pendidikan dan Kebudayaan Menurut Kecamatan di Kabupaten Labuhanbatu Selatan, 2020/2021 dan 2021/2022 <i>Number of Schools, Teachers, and Pupils in Kindergarten Under The Ministry of Education and Culture by Subdistrict in Labuhanbatu Selatan Regency, 2020/2021 and 2021/2022</i>	79
4.1.2	Jumlah Sekolah, Guru, dan Murid Raudatul Athfal (RA) di Bawah Kementerian Agama Menurut Kecamatan di Kabupaten Labuhanbatu Selatan, 2020/2021 dan 2021/2022 <i>Number of Schools, Teachers, and Pupils in Raudatul Athfal (RA) Under The Ministry of Religious Affairs by Subdistrict in Labuhanbatu Selatan Regency, 2020/2021 and 2021/2022</i>	82
4.1.3	Jumlah Sekolah, Guru, dan Murid Sekolah Dasar (SD) di Bawah Kementerian Pendidikan dan Kebudayaan Menurut Kecamatan di Kabupaten Labuhanbatu Selatan, 2020/2021 dan 2021/2022 <i>Number of Schools, Teachers, and Pupils in Primary Schools Under The Ministry of Education and Culture by Subdistrict in Labuhanbatu Selatan Regency, 2020/2021 and 2021/2022</i>	83
4.1.4	Jumlah Sekolah, Guru, dan Murid Madrasah Ibtidaiyah (MI) di Bawah Kementerian Agama Menurut Kecamatan Menurut Kecamatan di Kabupaten Labuhanbatu Selatan, 2020/2021 dan 2021/2022 <i>Number of Schools, Teachers, and Pupils in Madrasah Ibtidaiyah (MI) Under The Ministry of Religious Affairs by Subdistrict in Labuhanbatu Selatan Regency, 2020/2021 and 2021/2022</i>	86
4.1.5	Jumlah Sekolah, Guru, dan Murid Sekolah Menengah Pertama (SMP) di Bawah Kementerian Pendidikan dan Kebudayaan Menurut Kecamatan di Kabupaten Labuhanbatu Selatan, 2020/2021 dan 2021/2022 <i>Number of Schools, Teachers, and Pupils in Junior High Schools Under The Ministry of Education and Culture by Subdistrict in Labuhanbatu Selatan Regency, 2020/2021 and 2021/2022</i>	89

4.1.6	Jumlah Sekolah, Guru, dan Murid Madrasah Tsanawiyah (MTs) di Bawah Kementerian Agama Menurut Kecamatan di Kabupaten Labuhanbatu Selatan, 2020/2021 dan 2021/2022 <i>Number of Schools, Teachers, and Pupils in Madrasah Tsanawiyah (MTs) Under The Ministry of Religious Affairs by Subdistrict in Labuhanbatu Selatan Regency, 2020/2021 and 2021/2022.....</i>	92
4.1.7	Jumlah Sekolah, Guru, dan Murid Sekolah Menengah Atas (SMA) di Bawah Kementerian Pendidikan dan Kebudayaan Menurut Kecamatan di Kabupaten Labuhanbatu Selatan, 2020/2021 dan 2021/2022 <i>Number of Schools, Teachers, and Pupils in Senior High Schools Under The Ministry of Education and Culture by Subdistrict in Labuhanbatu Selatan Regency, 2020/2021 and 2021/2022.....</i>	95
4.1.8	Jumlah Sekolah, Guru, dan Murid Sekolah Menengah Kejuruan (SMK) di Bawah Kementerian Pendidikan dan Kebudayaan Menurut Kecamatan di Kabupaten Labuhanbatu Selatan, 2020/2021 dan 2021/2022 <i>Number of Schools, Teachers, and Pupils in Vocational High Schools Under The Ministry of Education and Culture by Subdistrict in Labuhanbatu Selatan Regency, 2020/2021 and 2021/2022.....</i>	98
4.1.9	Jumlah Sekolah, Guru, dan Murid Madrasah Aliyah (MA) di Bawah Kementerian Agama Menurut Kecamatan di Kabupaten Labuhanbatu Selatan, 2020/2021 dan 2021/2022 <i>Number of Schools, Teachers, and Pupils in Madrasah Aliyah (MA) Under the Ministry of Religious Affairs by Subdistrict in Labuhanbatu Selatan Regency, 2020/2021 and 2021/2022.....</i>	101
4.1.10	Jumlah Desa ¹ /Kelurahan yang Memiliki Fasilitas Sekolah Menurut Kecamatan dan Tingkat Pendidikan di Kabupaten Labuhanbatu Selatan, 2019–2021 <i>Number of Villages¹/Kelurahan Having Educational Facilities by Subdistrict and Educational Level in Labuhanbatu Selatan Regency, 2019–2021</i>	104
4.1.11	Angka Partisipasi Murni (APM) dan Angka Partisipasi Kasar (APK) Menurut Jenjang Pendidikan di Kabupaten Labuhanbatu Selatan, 2020 dan 2021 <i>Net Participation Rates and Gross Participation Rates by Educational Level in Labuhanbatu Selatan Regency, 2020 and 2021.....</i>	109

4.1.12	Persentase Penduduk Berumur 15 Tahun ke Atas yang Melek Huruf Menurut Kelompok Umur di Kabupaten Labuhanbatu Selatan, 2020 dan 2021 <i>Percentage of Literate People Aged 15 Years and Over by Age Group in Labuhanbatu Selatan Regency, 2020 and 2021</i>	110
4.2	KESEHATAN	
	HEALTH	
4.2.1	Jumlah Desa ¹ /Kelurahan Yang Memiliki Sarana Kesehatan Menurut Kecamatan di Kabupaten Labuhanbatu Selatan, 2019–2021 <i>Number of Villages¹/Kelurahan Having Health Facilities by Subdistrict in Labuhanbatu Selatan Regency, 2019–2021</i>	111
4.2.2	Jumlah Tenaga Kesehatan Menurut Kecamatan di Kabupaten Labuhanbatu Selatan, 2021 <i>Number of Medician by Subdistrict in Labuhanbatu Selatan, 2021</i>	117
4.2.3	Banyaknya Fasilitas Kesehatan di Kabupaten Labuhanbatu Selatan Menurut Kecamatan, 2021 <i>Number of Health Facilities by Subdistrict in Labuhanbatu Selatan, 2021</i>	118
4.2.4	Banyaknya Fasilitas Kesehatan di Kabupaten Labuhanbatu Selatan, 2016–2021 <i>Number of Health Facilities in Labuhanbatu Selatan, 2016–2021</i>	119
4.2.5	Banyaknya Tenaga Kesehatan Menurut Unit Kerja dan Sarana Pelayanan Kesehatan di Kabupaten Labuhanbatu Selatan, 2021 <i>Number of Medician by Unit and Health Services in Labuhanbatu Selatan Regency, 2021</i>	120
4.2.6	Banyaknya Dokter Spesialis, Dokter Umum, dan Dokter Gigi di Sarana Pelayanan Kesehatan Kabupaten Labuhanbatu Selatan, 2021 <i>Number of Physicians at Labuhanbatu Selatan's Health Service, 2021</i>	121
4.2.7	Banyaknya Dokter Spesialis, Dokter Umum, dan Dokter Gigi di Sarana Pelayanan Kesehatan Kabupaten Labuhanbatu Selatan, 2021 <i>Number of State and Private Physicians by Subdistrict in Labuhanbatu Selatan's Health Service, 2021</i>	122
4.2.8	Jumlah Tenaga Kesehatan Menurut Kecamatan di Kabupaten Labuhanbatu Selatan, 2021 <i>Number of Medician by Subdistrict in Labuhanbatu Selatan Regency, 2021</i>	123

4.2.9	Jumlah Bidan dan Perawat (Pemerintah & Swasta) di Kabupaten Labuhanbatu Selatan, 2021 <i>Number of Midwives and Nurses (State & Private) in Labuhanbatu Selatan Regency, 2021</i>	124
4.2.10	Jumlah Penduduk Yang Memanfaatkan Sarana Puskesmas dan Rumah Sakit Umum Daerah Kabupaten Labuhanbatu Selatan, 2021 <i>Number of Puskesmas and General Hospital's Facilities User in Labuhanbatu Selatan Regency, 2021</i>	125
4.2.11	Banyaknya Kelahiran Menurut Penolong Kelahiran di Kabupaten Labuhanbatu Selatan, 2016–2021 <i>Birth Rate by Birth Resquer in Labuhanbatu Selatan Regency, 2016–2021</i>	126
4.2.12	Banyaknya Balita yang Pernah Mendapat Imunisasi Menurut Jenis Imunisasi di Kabupaten Labuhanbatu Selatan, 2021 <i>Number of Under 5 Years Child Who Had Immunization by Type in Labuhanbatu Selatan Regency, 2021</i>	127
4.2.13	Jumlah Kasus Penyakit Terbanyak di Kabupaten Labuhanbatu Selatan, 2020-2021 <i>Number of Case Most Disease in Labuhanbatu Selatan Regency, 2020-2021</i>	129
4.2.14	Jumlah Bayi Lahir, Bayi Berat Badan Lahir Rendah (BBLR), BBLR Dirujuk, dan Bergizi Buruk Menurut Kecamatan di Kabupaten Labuhanbatu Selatan, 2016–2021 <i>Number of Baby, BBLR and Less Nutrient in Labuhanbatu Selatan Regency, 2016–2021</i>	130
4.2.15	Jumlah Klinik Keluarga Berencana (KKB) dan Pos Pelayanan Keluarga Berencana Desa (PPKBD) Menurut Kecamatan, 2021 <i>Number of Family Planning Clinics (KKB) and Village Family Planning Service Posts (PPKBD) by Subdistrict, 2021</i>	131
4.2.16	Jumlah Pasangan Usia Subur dan Peserta KB Aktif Menurut Kecamatan, 2021 <i>Number of Fertile Age Couples nd Active Family Planning Participants by District, 2021</i>	132
4.2.17	Jumlah Ibu Hamil, Melakukan Kunjungan K1, Melakukan Kunjungan K4, KEK, dan Mendapat Tablet Zat Besi (Fe) di Kabupaten Labuhanbatu Selatan, 2016–2021	

	Halaman Page
	133
4.2.18	134
4.3	
	135
4.3.1	136
4.3.2	137
4.3.3	138
4.3.4	141
4.3.5	141
4.4	

4.4.1	Garis Kemiskinan, Jumlah, dan Persentase Penduduk Miskin di Kabupaten Labuhanbatu Selatan, 2014–2021 <i>Poverty Line, Number, and Percentage of Poor People in Labuhanbatu Selatan Regency, 2014–2021</i>	142
4.4.2	Indeks Kedalaman Kemiskinan dan Indeks Keparahan Kemiskinan di Kabupaten Labuhanbatu Selatan, 2014–2021 <i>Poverty Gap Index and Poverty Severity Index in Labuhanbatu Selatan Regency, 2014–2021</i>	143
5.	PERTANIAN, KEHUTANAN, PETERNAKAN, DAN PERIKANAN/ AGRICULTURE, FORESTRY, LIVESTOCK, AND FISHERY	
5.1	HORTIKULTURA	
	HORTICULTURE	
5.1.1	Luas Panen Tanaman Sayuran Menurut Kecamatan dan Jenis Tanaman di Kabupaten Labuhanbatu Selatan (ha), 2020 dan 2021 <i>Harvested Area of Vegetables by Subdistrict and Kind of Plant in Labuhanbatu Selatan Regency (ha), 2020 and 2021</i>	151
5.1.2	Produksi Tanaman Sayuran Menurut Kecamatan dan Jenis Tanaman di Kabupaten Labuhanbatu Selatan (kuintal), 2020 dan 2021 <i>Production of Vegetables by Subdistrict and Kind of Plant in Labuhanbatu Selatan Regency (quintal), 2020 and 2021</i>	155
5.1.3	Luas Panen Tanaman Sayuran dan Buah-buahan Semusim Menurut Jenis Tanaman di Kabupaten Labuhanbatu Selatan (ha), 2018–2021 <i>Harvested Area of Seasonal Vegetables and Fruits by Kind of Plant in Labuhanbatu Selatan Regency (ha), 2018–2021</i>	159
5.1.4	Produksi Tanaman Sayuran dan Buah-buahan Semusim Menurut Jenis Tanaman di Kabupaten Labuhanbatu Selatan (kuintal), 2018–2021 <i>Production of Seasonal Vegetables and Fruits by Kind of Plant in Labuhanbatu Selatan Regency (quintal), 2018–2021</i>	160
5.1.5	Luas Panen Tanaman Biofarmaka Menurut Kecamatan dan Jenis Tanaman di Kabupaten Labuhanbatu Selatan (m ²), 2020 dan 2021 <i>Harvested Area of Medicinal Plants by Subdistrict and Kind of Plant in Labuhanbatu Selatan Regency (m²), 2020 and 2021</i>	161
5.1.6	Produksi Tanaman Biofarmaka Menurut Kecamatan dan Jenis Tanaman di Kabupaten Labuhanbatu Selatan (kg), 2020 and 2021	

	<i>Production of Medicinal Plants by Subdistrict and Kind of Plant in Labuhanbatu Selatan Regency (kg), 2020 and 2021</i>	163
5.1.7	Luas Panen Tanaman Biofarmaka Menurut Jenis Tanaman di Kabupaten Labuhanbatu Selatan (m ²), 2018–2021 <i>Harvested Area of Medicinal Plants by Kind of Plant in Labuhanbatu Selatan Regency (m²), 2018–2021</i>	165
5.1.8	Produksi Tanaman Biofarmaka Menurut Jenis Tanaman di Kabupaten Labuhanbatu Selatan (kg), 2018–2021 <i>Production of Medicinal Plants by Kind of Plant in Labuhanbatu Selatan Regency (kg),2018–2021</i>	166
5.1.9	Luas Panen Tanaman Hias Menurut Kecamatan dan Jenis Tanaman di Kabupaten Labuhanbatu Selatan (m ²), 2020 and 2021 <i>Harvested Area of Ornamental Plants by Subdistrict and Kind of Plant in Labuhanbatu Selatan Regency (m²), 2020 and 2021</i>	167
5.1.10	Produksi Tanaman Hias Menurut Kecamatan dan Jenis Tanaman di Kabupaten Labuhanbatu Selatan (tangkai), 2019 and 2020 <i>Production of Ornamental Plants by Subdistrict and Kind of Plant in Labuhanbatu Selatan Regency (stalks), 2019 and 2020</i>	169
5.1.11	Luas Panen Tanaman Hias Menurut Jenis Tanaman di Kabupaten Labuhanbatu Selatan (m ²), 2018–2021 <i>Harvested Area of Ornamental Plants by Kind of Plant in Labuhanbatu Selatan Regency (m²), 2018–2021.....</i>	171
5.1.12	Produksi Tanaman Hias Menurut Jenis Tanaman di Kabupaten Labuhanbatu Selatan (tangkai), 2018–2021 <i>Production of Ornamental Plants by Kind of Plant in Labuhanbatu Selatan Regency (stalks), 2018–2021</i>	172
5.1.13	Produksi Buah-buahan Menurut Kecamatan dan Jenis Tanaman di Kabupaten Labuhanbatu Selatan (kuintal), 2020 and 2021 <i>Production of Fruits by Subdistrict and Kind of Plant in Labuhanbatu Selatan Regency (kuintal), 2020 and 2021.....</i>	173
5.1.14	Produksi Buah–Buahan dan Sayuran Tahunan Menurut Jenis Tanaman di Kabupaten Labuhanbatu Selatan (ton), 2018–2021 <i>Production of Annual Fruits and Vegetables by Kind of Plant in Labuhanbatu Selatan Regency (ton), 2018–2021</i>	177

5.2 PERKEBUNAN

ESTATE CROPS

5.2.1	Luas Areal Tanaman Perkebunan Menurut Kecamatan dan Jenis Tanaman di Kabupaten Labuhanbatu Selatan (ha), 2020 dan 2021 <i>Planted Area of Estate Crops by Subdistrict and Type of Crops in Labuhanbatu Selatan Regency (ha), 2020 and 2021</i>	178
5.2.2	Produksi Perkebunan Menurut Kecamatan dan Jenis Tanaman di Kabupaten Labuhanbatu Selatan (ton), 2020 dan 2021 <i>Production of Estate by Subdistrict and Type of Crops in Labuhanbatu Selatan Regency (ton), 2020 and 2021</i>	182
5.3	PALAWIJA	
	PALAWIJA	
5.3.1	Luas Lahan Sawah Dirinci Menurut Jenis Pengairan dan Kecamatan di Kabupaten Labuhanbatu Selatan (ha), 2021 <i>Wet Land Area by Type Of Irrigation and Subdistric and in Labuhanbatu Selatan Regency (ha), 2021</i>	186
5.3.2	Luas Panen, Produksi, dan Produktivitas Padi Sawah dan Padi ladang Menurut Kecamatan di Kabupaten Labuhanbatu Selatan, 2021 <i>Harvested Area, Producton, and Yield Rate Of Wet Lands Paddy and Dryland Paddy by Subdistric in Labuhanbatu Selatan Regency, 2021...</i>	187
5.3.3	Luas Panen, Produksi, dan Produktivitas Jagung dan Kedelai Menurut Kecamatan di Kabupaten Labuhanbatu Selatan, 2021 <i>Harvested Area, Producton, and Yield Rate Of Corn and Soya Bean by Subdistric in Labuhanbatu Selatan Regency, 2021</i>	188
5.3.4	Luas Panen, Produksi, dan Produktivitas Kacang Tanah dan Kacang Hijau Menurut Kecamatan di Kabupaten Labuhanbatu Selatan, 2021 <i>Harvested Area, Producton, and Yield Rate Of Peanut and Green Pea by Subdistric in Labuhanbatu Selatan Regency, 2021</i>	189
5.3.5	Luas Panen, Produksi, dan Produktivitas Ubi Kayu dan Ubi Jalar Menurut Kecamatan di Kabupaten Labuhanbatu Selatan, 2021 <i>Harvested Area, Producton, and Yield Rate Of Cassava and Sweet Potatos by Subdistric in Labuhanbatu Selatan Regency, 2021.....</i>	190

5.4 PERIKANAN

FISHERY

5.4.1	Produksi Perikanan Tangkap Menurut Kecamatan dan Subsektor di Kabupaten Labuhanbatu Selatan (ton), 2020-2021 <i>Captured Fish Production by Distric and Subsector in Labuhanbatu Selatan Regency (ton), 2020-2021</i>	191
5.4.2	Produksi Perikanan Menurut Jenis Komoditi dan Kecamatan di Kabupaten Labuhanbatu Selatan (ton), 2021 <i>Fishenary Production by Comodity and Subdistrict in Labuhanbatu Selatan Regency (ton), 2021</i>	192
5.4.3	Banyak Perahu/Kapal Menurut Kecamatan dan Jenis Kapal di Kabupaten Labuhanbatu Selatan, 2021 <i>Number of Marine Fishing by Subdistrict and Type of Boat in Labuhanbatu Selatan Regency, 2021</i>	193
5.4.4	Jumlah Rumah Tangga Budidaya Perikanan Menurut Jenis Budidaya dan Kecamatan di Kabupaten Labuhanbatu Selatan, 2021 <i>Number Of Fish Cluture's Household by Type of Culture and Subdistrict in Labuhanbatu Selatan Regency, 2021</i>	194

5.5 PETERNAKAN

LIVESTOCK

5.5.1	Populasi Ternak Menurut Kecamatan dan Jenis Ternak di Kabupaten Labuhanbatu Selatan (Ekor), 2021 <i>Livestock Population by Subdistrict and Type in Labuhanbatu Selatan Regency (Tail), 2021</i>	195
5.5.2	Produksi Daging Menurut Kecamatan dan Jenis Ternak di Kabupaten Labuhanbatu Selatan (Kg) 2021 <i>Meat Production by Subdistrict and Type in Labuhanbatu Selatan Regency (Kg), 2021</i>	196
5.5.3	Populasi Unggas dan Jenis Unggas Menurut Kecamatan di Kabupaten Labuhanbatu Selatan (Ekor), 2021 <i>Poultry Population and Type by Subdistrict in Labuhanbatu Selatan Regency (Tail), 2021</i>	197
5.5.4	Produksi Daging dan Jenis Unggas Menurut Kecamatan di Kabupaten Labuhanbatu Selatan (Kg), 2021 <i>Meat Production and Type by Subdistrict in Labuhanbatu Selatan Regency (Kg), 2021</i>	198

5.5.5	Produksi Telur Menurut Jenis dan Kecamatan di Kabupaten Labuhanbatu Selatan (kg), 2021 <i>Egg Production by Type and Subdistrict In Labuhanbatu Selatan Regency (kg), 2021</i>	199
5.5.6	Jumlah Ternak Yang Dipotong Di Luar Rumah Potong Menurut Kecamatan dan Jenis Ternak di Kabupaten Labuhanbatu Selatan (Ekor), 2021 Number of Slaughtered Livestock Out Slaughter House by Subdistrict and Type of Livestock In Labuhanbatu Selatan Regency (Tail), 2021	200
6.	INDUSTRI, PERTAMBANGAN, DAN ENERGI/ INDUSTRY, MINING, AND ENERGY	
6.1	Daya Terpasang, Produksi, dan Distribusi Listrik PT. PLN (Persero) pada Cabang/Ranting PLN Menurut Kecamatan di Kabupaten Labuhanbatu Selatan, 2021 <i>Installed Electricity Power, Production, and Distribution of PT. PLN (Persero) at PLN Branch by Subdistrict in Labuhanbatu Selatan Regency, 2021</i>	206
6.2	Jumlah Pelanggan Listrik Menurut Kecamatan di Kabupaten Labuhanbatu Selatan, 2017–2021 Number of Electricity Customers by Subdistrict in Labuhanbatu Selatan Regency, 2017–2021	207
6.3	Jumlah Pelanggan dan Air yang Disalurkan Menurut Kecamatan di Kabupaten Labuhanbatu Selatan, 2021 <i>Number of Customers and Distributed Water by Subdistrict in Labuhanbatu Selatan Regency, 2021</i>	208
7.	PARIWISATA/TOURISM	
7.1	Jumlah Rumah Makan/Restoran ¹ Menurut Kecamatan di Kabupaten Labuhanbatu Selatan, 2018–2021 <i>Number of Restaurants by Subdistrict in Labuhanbatu Selatan Regency, 2018–2021</i>	215
7.2	Jumlah Akomodasi (Hotel) Menurut Kecamatan di Kabupaten Labuhanbatu Selatan, 2018-2021 <i>Number of Hotel by Subdistrict in Labuhanbatu Selatan Regency, 2018-2021</i>	216
7.3	Jumlah Akomodasi (Hotel), Kamar, dan Tempat Tidur yang	

	Tersedia di Kabupaten Labuhanbatu Selatan, 2017-2021 <i>Number of Accomodations, Available Rooms, and Bed in Labuhanbatu Selatan Regency, 2017-2021</i>	217
7.4	Jumlah Akomodasi (Hotel) Menurut Jenis di Kabupaten Labuhanbatu Selatan, 2017-2021 <i>Number of Accomodations by Types in Labuhanbatu Selatan Regency, 2017-2021</i>	218
7.5	Jumlah Kamar dan Tempat Tidur Menurut Tipe dan Kecamatan di Kabupaten Labuhanbatu Selatan, 2021 <i>Number of Rooms and Beds by Types And Subdistrict in Labuhanbatu Selatan Regency, 2021</i>	219
8.	TRANSPORTASI DAN KOMUNIKASI/ TRANSPORTATION AND COMMUNICATION	
8.1	TRANSPORTASI TRANSPORTATION	
8.1.1	Panjang Jalan ¹ Menurut Tingkat Kewenangan Pemerintahan di Kabupaten Labuhanbatu Selatan (km), 2019–2021 <i>Length of Roads¹ by Level of Government Authority in Labuhanbatu Selatan Regency (km), 2019–2021</i>	227
8.1.2	Panjang Jalan Menurut Jenis Permukaan Jalan di Kabupaten Labuhanbatu Selatan (km), 2019–2021 <i>Length of Roads by Type of Road Surface in Labuhanbatu Selatan Regency (km), 2019–2021</i>	228
8.1.3	Panjang Jalan Menurut Kondisi Jalan di Kabupaten Labuhanbatu Selatan (km), 2019–2021 <i>Length of Roads by Condition of Roads in Labuhanbatu Selatan Regency (km), 2019–2021</i>	229
8.2	KOMUNIKASI COMMUNICATION	
8.2.1	Jumlah Kantor Pos Pembantu Menurut Kecamatan di Kabupaten Labuhanbatu Selatan , 2018–2021 <i>Number of Post Offices Subsidiaries by Subdistrict in Labuhanbatu Selatan Regency, 2018–2021</i>	230
8.2.2	Banyaknya Surat Pos dan Paket Pos Yang Dikirim Dari Kantor Pos Kecamatan Kotapinang, 2021	

	<i>Number of Sending Post Mail and Post Package From Post Company Kotapinang Branch Office, 2021</i>	231
9.	PERBANKAN, KOPERASI, DAN HARGA-HARGA/ BANKING, COOPERATIVE, AND PRICES	
9.1	Jumlah Koperasi Aktif Menurut Kecamatan di Kabupaten Labuhanbatu Selatan, 2018–2021 <i>Number of Active Cooperative by Subdistrict in Labuhanbatu Selatan Regency, 2018–2021</i>	239
9.2	Jumlah Koperasi Menurut Jenis Koperasi dan Kecamatan di Kabupaten Labuhanbatu Selatan, 2021 <i>Number of Cooperative by Kind of Cooperative and Subdistrict in Labuhanbatu Selatan Regency, 2021</i>	240
10.	PENGELUARAN PENDUDUK/POPULATION EXPENDITURE	
	<i>Percentage of Population by Per Capita Spending Group a Month in Labuhanbatu Selatan Regency, 2021</i>	245
10.1	Rata-rata Pengeluaran per Kapita Sebulan Menurut Kelompok Komoditas (rupiah) di Kabupaten Labuhanbatu Selatan, 2020 dan 2021 <i>Monthly Average Expenditure per Capita by Commodity Group (rupiahs) in Labuhanbatu Selatan Regency, 2020 and 2021</i>	246
10.2	Persentase Pengeluaran per Kapita Sebulan Menurut Kelompok Komoditas di Kabupaten Labuhanbatu Selatan, 2020 dan 2021 <i>Percentage of Monthly Expenditure per Capita by Commodity Group in Labuhanbatu Selatan Regency, 2020 and 2021</i>	247
10.3	Persentase Penduduk Menurut Golongan Pengeluaran Per Kapita Sebulan di Kabupaten Labuhanbatu Selatan, 2021 <i>Percentage of Population by Per Capita Spending Group a Month in Labuhanbatu Selatan Regency, 2021</i>	248
11.	PERDAGANGAN/TRADE	
11.1	Jumlah Sarana Perdagangan Menurut Jenisnya di Kabupaten Labuhanbatu Selatan, 2018–2021 <i>Number of Trading Facilities by Type of Facility in Labuhanbatu Selatan Regency, 2018–2021</i>	255
11.2	Jumlah Pedagang Menurut Jenis dan Kecamatan di Kabupaten Labuhanbatu Selatan, 2021 <i>Number of Merchant by Type and Subdistrict of Facility in</i>	

	Halaman Page
	256
11.3	257
11.4	258
11.5	259
11.6	260
12.	
12.1.	269
12.2	271
12.3	273
12.4	

	di Kabupaten Labuhanbatu Selatan (persen), 2018–2021 <i>Growth Rate of Gross Regional Domestic Product at 2010 Constant Market Prices by Industry in Labuhanbatu Selatan Regency (percent), 2018–2021</i>	275
12.5	Produk Domestik Regional Bruto Atas Dasar Harga Berlaku Menurut Jenis Pengeluaran di Kabupaten Labuhanbatu Selatan (miliar rupiah), 2017–2021 <i>Gross Regional Domestic Product at Current Market Prices by Type of Expenditure in Labuhanbatu Selatan Regency (billion rupiahs), 2017–2021</i>	277
12.6	Produk Domestik Regional Bruto Atas Dasar Harga Konstan 2010 Menurut Jenis Pengeluaran di Kabupaten Labuhanbatu Selatan (miliar rupiah), 2017–2021 <i>Gross Regional Domestic Product at 2010 Constant Market Prices by Type of Expenditure in Labuhanbatu Selatan Regency (billion rupiahs), 2017–2021</i>	278
12.7	Distribusi Persentase Produk Domestik Regional Bruto Atas Dasar Harga Berlaku Menurut Pengeluaran di Kabupaten Labuhanbatu Selatan, 2019–2021 <i>Percentage Distribution of Gross Regional Domestic Product at Current Market Prices by Expenditures in Labuhanbatu Selatan Regency, 2019–2021</i>	279
13.	PERBANDINGAN ANTAR KABUPATEN/ KOTA/ REGENCY/MUNICIPAL COMPARISON	
13.1	Jumlah Penduduk Menurut Kabupaten/Kota di Provinsi Sumatera Utara (Jiwa), 2017–2021 <i>Population by Regency/Municipality in Sumatera Utara Province (peoples), 2017–2021</i>	285
13.2	Laju Pertumbuhan Produk Domestik Regional Bruto Atas Dasar Harga Konstan 2010 Menurut Kabupaten/ Kota di Provinsi Sumatera Utara (persen), 2017–2021 <i>Rate of Growth of Gross Regional Domestic Products at Constant 2010 Prices by Regency/Municipality in Sumatera Utara Province (percent), 2017–2021</i>	286
13.3	Jumlah Penduduk Miskin Menurut Kabupaten/ Kota di Provinsi Sumatera Utara (ribu), 2017–2021 <i>Number of Poor Population by Regency/Municipality in Sumatera Utara Province (thousand), 2017–2021</i>	287

13.4	Indeks Pembangunan Manusia Menurut Kabupaten/ Kota di Provinsi Sumatera Utara, 2017–2021 <i>Human Development Index by Regency/Municipality in Sumatera Utara Province, 2017–2021</i>	288
13.5	Rasio Gini Menurut Kabupaten/Kota di Provinsi Sumatera Utara, 2017–2021 <i>Gini Ratio by Regency/Municipality in Sumatera Utara Province, 2017–2021</i>	289
13.6	Tingkat Partisipasi Angkatan Kerja (TPAK) Penduduk 15 Tahun keatas Menurut Kabupaten/Kota di Provinsi Sumatera Utara, 2017–2021 <i>TPAK of Population above 15 years old by Regency/Municipality in Sumatera Utara Province, 2017–2021</i>	290
13.7	Tingkat Pengangguran Terbuka (TPT) Penduduk 15 Tahun keatas Menurut Kabupaten/Kota di Provinsi Sumatera Utara, 2017–2021 <i>TPT of Population above 15 years old by Regency/Municipality in Sumatera Utara Province, 2017–2021</i>	291

DAFTAR GAMBAR/LIST OF FIGURES

	Halaman Page
1.1 Rata-rata Curah Hujan (mm) dan Hari Hujan (hari) Kabupaten Labuhanbatu Selatan, 2021 <i>Average of Rainfall (mm) and Rainy day (day) Of Labuhanbatu Selatan Regency, 2021</i>	5
2.1 Jumlah PNS menurut Tingkat Pendidikan, 2021 <i>Number Of Civil Servant by Education Level, 2020</i>	22
3.1 Jumlah Penduduk Menurut Kecamatan dan Jenis Kelamin (Jiwa), 2021 <i>Population by Subdistrict and Sex (person), 2021</i>	54
4.1 Jumlah Sekolah Menurut Jenjang dan Kecamatan, 2021 <i>Number Of Schools By Level and Subdistrict, 2021</i>	77
5.1 Produksi Sayuran Menurut Jenis, 2018-2021 <i>Vegetable Seasonal By Type, 2018-2021</i>	150
6.1 Jumlah Pelanggan PLN Menurut Kecamatan, 2021 <i>Number of Electricity Customers by Subdistrict, 2021</i>	205
7.1 Jumlah Hotel, Kamar dan Tempat Tidur, 2021 <i>Number of Hotel, Room and Bed, 2021</i>	213
8.1 Panjang Jalan Menurut Kondisi Jalan (Km), 2021 <i>Length of Road by Road Condition (Km), 2021</i>	225
9.1 Jumlah Koperasi Aktif Menurut Kecamatan, 2021 <i>Number Active Cooperative by Subdistrict, 2021</i>	237
10.1 Persentase Penduduk Menurut Golongan Pengeluaran Perkapita SebulanKecamatan, 2021 <i>Percentage of Population by Per Capita Spending Group a Month, 2021</i>	245
11.1 Jumlah Perusahaan Menurut Jenis, 2021 <i>Number Of Industry by Type, 2021</i>	254

12.1	Pertumbuhan Ekonomi Kabupaten Labuhanbatu Selatan(%), 2018-2021 Economic Growth of Labuhanbatu Selatan regency (%), 2018-2021	267
13.1	Jumlah Penduduk Sumatera Utara, 2018-2021 Population of Sumatera Utara, 2018-2021.....	284

<https://labuhanbatuselatankab.bps.go.id>

PENJELASAN UMUM/EXPLANATORY NOTES

Tanda-tanda, satuan-satuan, dan lain-lainnya yang digunakan dalam publikasi ini adalah sebagai berikut:

Symbols, measurement units, and acronyms which are used in this publication, are as follows:

1. TANDA-TANDA/SYMBOLS

Data tidak tersedia/Data not available	: ...
Tidak ada atau nol /Null or zero	: -
Data dapat diabaikan/Data negligible	: 0
Tanda decimal/Decimal point	: ,
Data tidak dapat ditampilkan/Not applicable	: NA
Angka estimasi/Estimated figures	: e
Angka diperbaiki/Revised figures	: r
Angka sementara/Preliminary figures	: x
Angka sangat sementara/Very preliminary figures	: xx
Angka sangat sangat sementara/Very very preliminary figures	: xxx

2. SATUAN/UNITS

barel/barrel	: 158,99 liter/litres = 1/6,2898 m ³
hektar (ha)/hectare (ha)	: 10 000 m ²
kilometer (km)/kilometres (km)	: 1 000 meter/meters (m)
knot/knot	: 1,8523 km/jam (km/hour)
kuintal/quintal	: 100 kg
KWh	: 1 000 Watt hour
MWh	: 1 000 KWh
liter (untuk beras)/litre (for rice)	: 0,80 kg
MMSCF	: 1/35,3 m ³
metrik ton (m.ton)/metric ton (m. ton)	: 0,98421 long ton = 1 000 kg
ons/ounce	: 28,31 gram/grams
ton	: 1 000 kg

Satuan lain: buah, dus, butir, helai/lembar, kaleng, batang, pulsa, ton kilometer (ton-km), jam, menit, persen (%).

Other units: unit, pack, pieces, sheet, tin, pulse, ton-kilometres(ton-km), hour, minute, percent (%).

Perbedaan angka di belakang koma disebabkan oleh pembulatan angka.

The difference in decimal numbers is caused by rounding.

DAFTAR SINGKATAN/ LIST OF ABBREVIATIONS

SI	: Stasiun Iklim
SIMPK	: Stasiun Meteorologi Pertanian Khusus
t.t	: Tempat tidur
BCG	: Bacillus Calmette Guerin
DPT	: Difteri, Pertusis, Tetanus
TT	: Tetanus Toxoid
IOT	: Industri Obat Tradisional/ <i>Traditional Medicine Industry</i>
IKOT	: Industri Kecil Obat Tradisional/ <i>Traditional Medicine Small</i>
Alkes	: Alat kesehatan/ <i>Health Kits</i>
PKRT	: Perbekalan Kesehatan Rumah tangga/ <i>Household Health Logistics</i>
Kompl	: Komplemen/ <i>Complement</i>
IRTP	: Industri Pangan Produksi Rumah Tangga/ <i>Foods Home Industry</i>
PBF	: Pedagang Besar Farmasi/ <i>Pharmacy Whole-seller</i>
GFK	: Gudang Farmasi Kab/Kota/Regency/ <i>Municipality Pharmacy Warehouse</i>
RB	: Rumah Bersalin/ <i>Delivery House</i>
Pustu	: Puskesmas pembantu/ <i>Auxiliary Public Health Center</i>
BP	: Balai Pengobatan/ <i>Polyclinic</i>
TPS	: Tempat Pembuangan Sementara / <i>landfill</i>
Jamkesmas	: Jaminan kesehatan masyarakat miskin/ <i>Poor public health insurance</i>
PJKMU	: Program Jaminan Kesehatan Masyarakat Umum
SIUP	: Surat Ijin Usaha Perdagangan/ <i>Trading Permission Letter</i>
TDP	: Tanda Daftar Perusahaan/ <i>Company Registration Identity</i>
API	: Angka Pengenal Importir/ <i>Importer's Identity Number</i>

Statistik Kunci, 2019–2021 Key Statistics, 2019–2021

Rincian/Description	Satuan/Unit	2019	2020	2021
(1)	(2)	(3)	(4)	(5)
SOSIAL/SOCIAL				
Penduduk/Population	ribu/thousand	338,9	314,0	316,7 ¹
Laju Pertumbuhan Penduduk/Population Growth ¹	%	1,82	1,24	0,64
Angka Harapan Hidup ^{1-e} /Life Expectancy Rate ¹	tahun/years	68,64	68,71	68,81
Angka Melek Huruf Usia 15+/Literacy Rate Aged 15+	%	95,7	99,17	99,71
Tingkat Partisipasi Angkatan Kerja -TPAK ^{2,3} Labour Force Participation Rate-LFPR ^{2,3}	%	65,49	60,94	66,38
Tingkat Pengangguran Terbuka-TPT ² Unemployment Rate-UR ²	%	4,80	4,90	4,71
Penduduk Miskin ⁵ /Poor People ⁴	ribu/thousand	30,17	28,63	30,36
Persentase Penduduk Miskin ⁴ Percentage of Poor People ⁴	%	8,94	8,34	8,53
Indeks Pembangunan Manusia-IPM ⁵ Human Development Index ⁵	—	71,38	71,40	71,69
EKONOMI/ECONOMIC				
Produk Domestik Regional Bruto (PDRB) Harga Berlaku ⁶ Gross Regional Domestic Bruto (GRDP) at Current Price ⁶	triliun rupiah trillion rupiahs	27,13	28,20	30,75
Laju Pertumbuhan Ekonomi ⁸ /Economic Growth ⁷	%	5,35	0,80	3,82
PDRB Per Kapita Harga Berlaku ^{6,8} Per Capita of GRDP at Current Price ^{6,8}	juta rupiah million rupiahs	80,04	81,78	97,07

Catatan/Notes: ¹ Hasil proyeksi interim penduduk Indonesia 2020–2023 (pertengahan tahun/Juni)/The result of Indonesia population interim projection 2020–2023 (mid year/June)

² Kondisi Agustus/Condition at August

³ Menggunakan penimbang hasil proyeksi penduduk tahun 2010–2035/Weighted by the 2010–2035 population projection

⁴ Kondisi Maret/Condition at March

⁵ Sejak tahun 2010, IPM dihitung dengan metode baru. Komponen IPM metode baru adalah angka harapan hidup saat lahir, harapan lama sekolah, rata-rata lama sekolah, dan pengeluaran per kapita/Since 2010, HDI was calculated using new method. New HDI component are life expectancy at birth, expected years of schooling, means years of schooling, and expenditure per capita

⁶ Mulai tahun 2010 mengadopsi System of National Account 2008 (SNA 2008)/Since 2010 is in line with System of National Account 2008 (SNA 2008)

⁷ Menggunakan tahun dasar 2010 (2010=100)/Using 2010 base year (2010=100)

⁸ Menggunakan proyeksi penduduk berdasarkan hasil SP2010/Using population projection based on SP2010

⁹ Angka Melek Huruf penduduk berumur 10 tahun keatas

GEOGRAFI DAN IKLIM

GEOGRAPHY AND CLIMATE

1

Rata-rata suhu tertinggi
pada bulan Mei

Highest Average
Temperature happened in May

30°C



Jumlah Curah Hujan
tertinggi pada bulan

November

Highest Number of
Precipitation happened in
November

395,5 mm

Jumlah Hari Hujan
tertinggi pada bulan

November

Highest Number of Rainy
Days happened in November

25 Hari

Rata-rata Kelembaban
tertinggi pada bulan Mei

Highest Average
Humidity happened in
May

81,75%



Luas Wilayah Kabupaten²

Labuhanbatu Selatan
Total Area of Labuhanbatu
Selatan Regency

3.596,00 km²

Ketinggian
Altitude

32,05 mdpl

Torgamba Kecamatan Terluas
Torgamba was the widest subdistrict

36,47%

PENJELASAN TEKNIS

1. Secara astronomis, Kabupaten Labuhanbatu Selatan terletak di antara 1°26'00" – 2°15'55" Lintang Utara dan 99°40'00" – 100°26'00" Bujur Timur dengan ketinggian 0 sampai 500 meter di atas permukaan laut.
2. Berdasarkan posisi geografisnya, Kabupaten Labuhanbatu Selatan memiliki batas-batas: Utara – Kabupaten Labuhanbatu; Selatan – Kabupaten Padang Lawas Utara; Barat – Kabupaten Kabupaten Padang Lawas Utara; Timur – Provinsi Riau.
3. Kabupaten Labuhanbatu Selatan terdiri dari 5 kecamatan dan 54 desa/kelurahan definitif, yaitu:
 - Kecamatan Sungai Kanan; terdiri dari 8 desa dan 1 kelurahan;
 - Kecamatan Torgamba; terdiri dari 14 desa.
 - Kecamatan Kotapinang; terdiri dari 9 desa dan 1 kelurahan;
 - Kecamatan Silangkitang; terdiri dari 6 desa;
 - Kecamatan Kampung Rakyat; terdiri dari 15desa.

TECHNICAL NOTES

1. *The astronomical, Labuhanbatu Selatan regency is located between 1°26'00" – 2°15'55" North latitude and 99°40'00" – 100°26'00" east longitude at an altitude of 0 to 500 meters above sea level.*
2. *Based on its geographic position, Labuhanbatu Selatan regency has boundaries: North - Labuhan Batu Regency; South - Padang Lawas Utara Regency; West - Padang Lawas Utara Regency; East - Riau Province.*
3. *Labuhanbatu Selatan Regency consists of 5 sub-Subdistricts and 54 definitive villages, namely:*
 - *Subdistrict of Sungai Kanan; consists of 8 villages and 1 kelurahan;*
 - *Subdistrict of Torgamba; consists of 14 villages*
 - *Subdistrict of Kotapinang; consists of 9 villages and 1 kelurahan*
 - *Subdistrict of Silangkitang; consists of 6 villages*
 - *Subdistrict of Kampung Rakyat; consists of 15 villages.*

ULASAN

Secara geografis, Kabupaten Labuhanbatu Selatan berada pada 1°26'00" – 2°15'55" Lintang Utara, 99°40'00" – 100°26'00" Bujur Timur. Pada umumnya Kabupaten Labuhanbatu Selatan berada pada ketinggian di bawah 100 m di atas permukaan laut. Ketinggian antara 100 – 500 m di atas permukaan laut hanya terdapat di Kecamatan Sungai Kanan, tepatnya pada bagian barat yang berbatasan dengan Kabupaten Padang Lawas Utara.

Kabupaten Labuhanbatu Selatan menempati area seluas 359.600 Ha/3.596,00 Km² yang terdiri dari 5 Kecamatan dan 52 Desa/ 2 Kelurahan Definitif. Area Kabupaten Labuhanbatu Selatan di sebelah Utara berbatasan dengan Kabupaten Labuhanbatu, di sebelah Selatan dan barat berbatasan dengan Kabupaten Padang Lawas Utara, dan di sebelah Timur berbatasan dengan Provinsi Riau.

Seperti umumnya daerah-daerah lainnya yang berada di kawasan Sumatera Utara, Kabupaten Labuhanbatu Selatan termasuk daerah yang beriklim tropis. Sepanjang Tahun 2021, Rata-rata Suhu tertinggi terjadi pada Bulan Mei 30°C, Curah Hujan tertinggi terjadi pada Bulan November 395,5 mm, dan Jumlah Hari Hujan tertinggi terjadi pada Bulan November juga sebanyak 25 hari.

DESCRIPTION

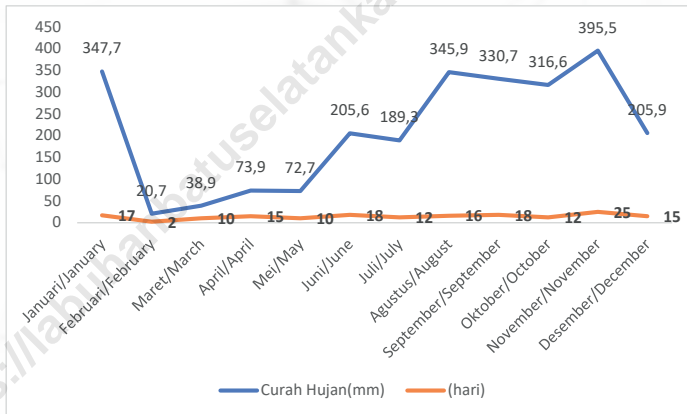
The Labuhanbatu Selatan Regency is located on 1°26'00" – 2°15'55" North Latitude, 99°40'00" – 100°26'00" East Longitude. Generally, Labuhanbatu Selatan Regency located under 100 m above sea level. While Sungai Kanan Subdistrict located among 100 – 500 m above sea level.

The area of Labuhanbatu Selatan is 359.600 Ha, was further subdivided into 5 Subdistricts and 52 villages/ 2 Kelurahan. At North, Labuhanbatu Selatan Regency borders on Labuhanbatu Regency, at South and west it borders on Padang Lawas Utara Regency, and at East it borders on Riau Province.

Like with most other areas located in the North Sumatra area, Labuhanbatu Selatan regency includes tropical climates. Throughout 2021, the highest average temperature occurs in May 30°C, the highest rainfall occurs in November 395,5 mm, and the highest amount of rain days occurs in November also as much as 25 days.

Gambar 1.1
Figures

**Rata-rata Curah Hujan (mm) dan Hari Hujan (hari)
Kabupaten Labuhanbatu Selatan, 2021**
*Average of Rainfall (mm) and Rainy day (day) Of
Labuhanbatu Selatan Regency, 2021*



Sumber/ Source : Stasiun Klimatologi Sampali Deli Serdang/ *Sampali Climatology Station, Deli Serdang*

1.1 KEADAAN GEOGRAFI GEOGRAPHY CONDITION

Tabel
Table 1.1.1 **Luas Daerah dan Jumlah Pulau Menurut Kecamatan di Kabupaten Labuhanbatu Selatan, 2021**
Total Area and Number of Islands by Subdistrict in Labuhanbatu Selatan Regency, 2021

Kecamatan <i>Subdistrict</i>	Ibukota Kecamatan <i>Capital of Subdistrict</i>	Luas ¹ <i>Total Area</i> ¹ (km ² /sq,km)
(1)	(2)	(3)
Sungai Kanan	Langga Payung	558,96
Torgamba	Aek Batu	1 311,46
Kotapinang	Kotapinang	556,71
Silangkitang	Aek Goti	350,48
Kampung Rakyat	Tanjung Medan	818,39
Labuhanbatu Selatan	Kotapinang	3 596,00

Lanjutan Tabel/*Continued Table 1.1.1*

Kecamatan <i>Subdistrict</i>	Persentase terhadap Luas Kabupaten <i>Percentage to Regency Area</i>	Jumlah Pulau <i>Number of Islands</i>
(1)	(4)	(5)
Sungai Kanan	15,54	-
Torgamba	36,47	-
Kotapinang	15,48	-
Silangkitang	9,75	-
Kampung Rakyat	22,76	-
Labuhanbatu Selatan	100,00	-

Catatan/*Note*: ¹Berdasarkan Peraturan Menteri Dalam Negeri Nomor 137 Tahun 2017 tanggal 29 Desember 2017/*Based on Minister of Home Affairs Regulation Number 137/2017, December 29, 2017*

Sumber/*Source*: Kementerian Dalam Negeri/*Ministry of Home Affairs*

Tabel
Table 1.1.2

Tinggi Wilayah dan Jarak ke Ibukota Kabupaten Menurut Kecamatan di Kabupaten Labuhanbatu Selatan, 2021
Altitude and Distance to the Capital of Regency by Subdistrict in Labuhanbatu Selatan Regency, 2021

Kecamatan Subdistrict	Tinggi Wilayah (mdpl) Altitude (m a.s.l)	Jarak ke Ibukota Kabupaten Distance to the Capital of Regency (Km)
(1)	(2)	(3)
Sungai Kanan	0-24	26
Torgamba	105	22
Kotapinang	105	9
Silangkitang	105	30
Kampung Rakyat	0-800	32
Labuhanbatu Selatan	32,05	-

Catatan/Note: ...

Sumber/Source: Pemerintah Kecamatan/Official Subdistrict Office

Tabel
Table 1.1.3

Status Pemilikan Tanah yang Diterbitkan menurut Jenis Hak dan Kecamatan di Kabupaten Labuhanbatu Selatan, 2021
Land Ownership Status Issued according to Type of Rights and Subdistrict in Labuhanbatu Selatan Regency, 2021

Kecamatan Subdistrict	Hak Milik Freehold Title	Hak Guna Bangunan Building Right Title	Hak Pakai Right to Use Title	Hak Guna Usaha Cultivation Right Title
(1)	(2)	(3)	(4)	(5)
Sungai Kanan	38	4	11	-
Torgamba	315	70	67	1
Kotapinang	764	5	22	5
Silangkitang	21	-	-	-
Kampung Rakyat	492	7	13	1
Labuhanbatu Selatan	1 630	86	113	7

Catatan/Note: ...

Sumber/Source: BPN Kabupaten Labuhanbatu Selatan/National Land Agency of Labuhanbatu Selatan Regency

Tabel
Table 1.1.4

Jumlah Sertifikat Hak Atas Tanah yang Diterbitkan Menurut Luas Tanah (Bidang Tanah) dan Kecamatan di Kabupaten Labuhanbatu Selatan (m²), 2021
Numbers of Land Ownership Certificate Issued according to Land Area and Subdistrict in Labuhanbatu Selatan Regency (m²), 2021

Kecamatan Subdistrict	Hak Milik Freehold Title		Hak Guna Bangunan Building Right Title	
	Rutin Routine	Proyek Project	Rutin Routine	Proyek Project
(1)	(2)	(3)	(4)	(5)
Sungai Kanan	55 244 732	-	434 481	-
Torgamba	190 961 518	817 830	351 234	-
Kotapinang	49 748 390	3 471 081	309 182	-
Silangkitang	118 548 686	-	40 519	-
Kampung Rakyat	183 233 914	2 719 828	166 185	-
Labuhanbatu Selatan	597 737 240	7 008 739	1 301 601	-

Lanjutan Tabel/*Continued Table 1.1.4*

Kecamatan <i>Subdistrict</i>	Hak Pakai <i>Right to Use Title</i>		Hak Guna Usaha <i>Cultivation Right Title</i>	
	Rutin <i>Routine</i>	Proyek <i>Project</i>	Rutin <i>Routine</i>	Proyek <i>Project</i>
(1)	(2)	(3)	(4)	(5)
Sungai Kanan	155 695	-	-	-
Torgamba	1 011 137	-	148 300	-
Kotapinang	953 130	-	59 356 640	-
Silangkitang	113 670	-	-	-
Kampung Rakyat	240 001	-	5 310 000	-
Labuhanbatu Selatan	2 473 633	-	64 814 940	-

Catatan/*Note*: ...

Sumber/*Source*: BPN Kabupaten Labuhanbatu Selatan/ *National Land Agency of Labuhanbatu Selatan Regency*

Tabel
Table 1.1.5

**Pengurusan Hak atas Tanah yang Diselesaikan melalui
Proyek Menurut Kecamatan di Kabupaten
Labuhanbatu Selatan, 2021**
*Processing of Land Rights Completed trough Projects by
Subdistrict in Labuhanbatu Selatan Regency, 2021*

Kecamatan Subdistrict	PRONA		PPAN	
	Persil Unit	Persentase Percentage	Persil Unit	Persentase Percentage
(1)	(2)	(3)	(4)	(5)
Sungai Kanan	-	-	-	-
Torgamba	-	136	-	-
Kotapinang	-	454	-	-
Silangkitang	-	-	-	-
Kampung Rakyat	-	318	-	-
Labuhanbatu Selatan	-	908	-	-

Catatan/Note: ...

Sumber/Source: BPN Kabupaten Labuhanbatu Selatan/ National Land Agency of Labuhanbatu Selatan Regency

1.2 KEADAAN IKLIM CLIMATE CONDITION

Tabel 1.2.1 **Pengamatan Unsur Iklim Menurut Bulan di Stasiun
Klimatologi Sampali, 2021**
*Observation of Climate Elements By Months at Sampali
Climatology Station, 2021*

Bulan Month	Suhu/Temperature (°C)			Kelembaban/Humidity (%)		
	Minimum	Rata-rata Average	Maksimum Maximum	Minimum	Rata-rata Average	Maksimum Maximum
(1)	(2)	(3)	(4)	(5)	(6)	(7)
Januari/January	23,0	27,6	31,8	56,0	81,75	98,00
Februari/February	22,2	29,3	33,6	54,0	74,22	98,00
Maret/March	23,0	29,5	35,4	47,0	74,30	97,00
April/April	23,6	29,5	35,8	46,0	75,94	98,00
Mei/May	23,4	30,0	35,2	55,0	76,08	98,00
Juni/June	22,0	29,1	34,0	54,0	77,1	100,0
Juli/July	22,0	29,4	35,6	39,0	74,37	98,00
Agustus/August	22,2	28,5	33,6	55,0	78,61	98,00
September/September	21,8	28,6	33,2	57,0	77,8	100,0
Oktober/October	23,2	29,4	35,8	41,0	73,77	98,00
November/November	23,4	28,5	33,4	55,0	78,76	98,00
Desember/December	22,8	27,8	32,2	60,0	80,11	98,00

Lanjutan Tabel/*Continued Table 1.2.1*

Bulan Month	Kecepatan Angin (m/det) Wind Velocity (m/sec)			Tekanan Udara/Atmospheric Pressure (mb)		
	Minimum	Rata-rata Average	Maksimum Maximum	Minimum	Rata-rata Average	Maksimum Maximum
(1)	(8)	(9)	(10)	(11)	(12)	(13)
Januari/January	<i>Calm</i>	2,0	11,0	1003,4	1007,9	1011,9
Februari/February	<i>Calm</i>	2,9	16,0	1004,4	1008,4	1012,7
Maret/March	<i>Calm</i>	3,6	16,0	1002,2	1007,6	1013,6
April/April	<i>Calm</i>	3,7	14,0	1002,7	1008,1	1012,4
Mei/May	<i>Calm</i>	3,3	11,0	1002,7	1006,5	1010,3
Juni/June	<i>Calm</i>	3,0	16,0	1001,9	1007,9	1014,9
Juli/July	<i>Calm</i>	3,6	20,0	1002,9	1007,0	1012,7
Agustus/August	<i>Calm</i>	3,1	14,0	1003,6	1008,0	1012,3
September/September	<i>Calm</i>	3,4	14,0	1003,5	1007,4	1011,6
Oktober/October	<i>Calm</i>	3,6	14,0	1001,6	1007,3	1013,7
November/November	<i>Calm</i>	3,6	14,0	1001,8	1006,8	1011,7
Desember/December	<i>Calm</i>	3,5	12,0	1003,4	1009,0	1013,3

Lanjutan Tabel/*Continued Table 1.2.1*

Bulan Month	Jumlah Curah Hujan Number of Precipitation (mm)	Jumlah Hari Hujan (hari) Number of Rainy Days (day)	Penyinaran Matahari Duration of Sunshine (%)
(1)	(14)	(15)	(16)
Januari/January	347,7	17	18,7
Februari/February	20,7	2	55,2
Maret/March	38,9	10	44,3
April/April	73,9	15	34,0
Mei/May	72,7	10	37,3
Juni/June	205,6	18	38,1
Juli/July	189,3	12	44,8
Agustus/August	345,9	16	33,0
September/September	330,7	18	38,7
Oktober/October	316,6	12	46,2
November/November	395,5	25	33,2
Desember/December	205,9	15	29,5

Catatan/Note: Angin *Calm* (Kecepatan angin sama dengan nol)

Sumber/Source: Stasiun Klimatologi Sampali Deli Serdang/*Sampali Climatology Station, Deli Serdang*

Anggota DPRD
DPRD Member's consist of

35 org/person

Laki-Laki
Male

30 org/person

Perempuan
Female

5 org/person

Anggota DPRD
DPRD Member's consist of

11 parpol/party



PNS lulusan

SD-SMP
Junior High School

8 org/person

PNS lulusan

D I, II, III/
Diploma

606 org/person

PNS Lulusan

SMA/Senior High School

279 org/person

PNS lulusan

S1, S2, S3/Graduated

1.873 org/person



Jumlah PNS²

Number of PNS

2.766 org/person

PENJELASAN TEKNIS**TECHNICAL NOTES**

- | | |
|--|---|
| <p>1. Susunan pemerintahan Kabupaten Labuhanbatu Selatan periode 2015–2020 terdiri dari bupati, wakil bupati, sekretariat daerah, sekretariat DPRD, dinas daerah, lembaga teknis daerah, kecamatan, dan kelurahan.</p> | <p>1. <i>The composition of regency administration Labuhanbatu Selatan 2015-2020 period consists of regent, vice regent, regional secretariat, the secretariat of Parliament, local agencies, regional technical agencies, Subdistricts, and villages.</i></p> |
| <p>2. Sekretariat Daerah dipimpin oleh Sekretaris Daerah. Sekretaris Daerah Kabupaten/Kota diangkat dan diberhentikan oleh Gubernur atas usul Bupati/Wali Kota sesuai dengan peraturan perundang-undangan karena kedudukannya sebagai pembina pegawai negeri sipil di daerahnya.</p> | <p>2. <i>Regional Secretariat headed by the Regional Secretary. Subdistrict Secretary / City appointed and dismissed by the Governor upon the recommendation of the Regent / Mayor in accordance with the legislation due to its position as the supervisor of the civil service civilians in the region.</i></p> |
| <p>3. Sekretariat DPRD dipimpin oleh Sekretaris DPRD. Sekretaris DPRD Kabupaten/Kota diangkat dan diberhentikan oleh Bupati/Wali Kota dengan persetujuan DPRD Kabupaten/Kota.</p> | <p>3. <i>Parliament Secretariat headed by the Secretary of Parliament. Secretariat of the Subdistrict/ Municipal appointed and dismissed by the Regent/Mayor with the approval of Regency /City.</i></p> |
| <p>4. Dinas Daerah merupakan unsur pelaksana otonomi daerah. Dinas daerah dipimpin oleh kepala dinas yang diangkat dan diberhentikan oleh kepala daerah dari pegawai negeri sipil yang memenuhi syarat atas usul Sekretaris Daerah.</p> | <p>4. <i>Regional Department is implementing the element of regional autonomy. Local agencies led by head of department who is appointed and dismissed by the regional head of the civil servants who qualified at the proposal of the Regional Secretary.</i></p> |
| <p>5. Lembaga Teknis Daerah merupakan unsur pendukung tugas kepala daerah dalam penyusunan dan pelaksanaan kebijakan daerah yang bersifat</p> | <p>5. <i>Regional Technical Institute is a supporting element of the task of regional heads in the preparation and implementation of regional policies that are specific entity,</i></p> |

spesifik berbentuk badan, kantor, atau rumah sakit umum daerah. Dipimpin oleh kepala badan, kepala kantor, atau kepala rumah sakit umum daerah yang diangkat oleh kepala daerah dari pegawai negeri sipil yang memenuhi syarat atas usul Sekretaris Daerah.

6. Kecamatan dibentuk di wilayah Kabupaten/Kota dengan Perda Kabupaten/Kota yang berpedoman pada Peraturan Pemerintah. Kecamatan dipimpin oleh seorang camat yang dalam pelaksanaan tugasnya memperoleh pelimpahan sebagian wewenang bupati atau wali kota untuk menangani sebagian urusan otonomi daerah.
7. Kelurahan dibentuk di wilayah kecamatan dengan Perda Kabupaten/Kota yang berpedoman pada Peraturan Pemerintah. Lurah diangkat oleh Bupati/Wali Kota atas usul Camat dari pegawai negeri sipil yang menguasai pengetahuan teknis pemerintahan dan memenuhi persyaratan sesuai dengan peraturan perundang-undangan.

office, or Subdistrict hospitals. Chaired by the head of the body, the head office, or the head of Subdistrict general hospitals appointed by the regional head of the civil servants who qualified at the proposal of the Regional Secretary.

6. *Sub-Subdistrict was formed in the Subdistrict / city with Regulation Regency / City which are based on Government Regulation. Subdistrict led by a Subdistrict head who in the performance of its duties obtain partial delegation of authority regent or mayor to handle most affairs of regional autonomy.*
7. *The Village was formed in the Subdistricts with Regulation Regency / City which are based on Government Regulation. Headman appointed by the Regent / Mayor upon the recommendation of the Head of civil servants who master the technical knowledge of government and meets the requirements in accordance with legislation.*

ULASAN**DESCRIPTION**

Pemerintahan Kabupaten Labuhanbatu Selatan dipimpin oleh seorang Bupati. Kabupaten Labuhanbatu Selatan terdiri dari 5 Kecamatan yang terbagi menjadi 52 desa dan 2 kelurahan.

The Government of Labuhan batu Selatan Regency is headed by a Regent. It's consist of 5 Subdistricts and 52 villages and 2 kelurahan.

Dari hasil pemilu, ada 35 orang wakil rakyat dari 11 partai yang duduk sebagai anggota DPRD Kabupaten Labuhanbatu Selatan, dimana yang terbanyak berasal dari Partai Amanat Nasional, PDI-Perjuangan dan Partai Gerinda yaitu masing-masing sebanyak 7 orang, 6 orang dan 5 orang. Anggota DPRD tersebut terdiri dari 30 orang laki-laki dan 5 orang perempuan.

There were 35 parliament members of Labuhanbatu Regency from 11 parties in this general election, where tho most members comes from fraction of Partai Amanat Nasional, PDI-Perjuangan, and Partai Gerinda. It's members consist of 31 male and 4 female persons.

Jumlah Pegawai Negeri Sipil di Labuhanbatu Selatan pada tahun 2021 sebanyak 2.767 orang, yang terdiri dari 7 orang bergolongan I, 317 orang bergolongan II, 1.837 orang bergolongan III, dan 606 orang bergolongan IV.

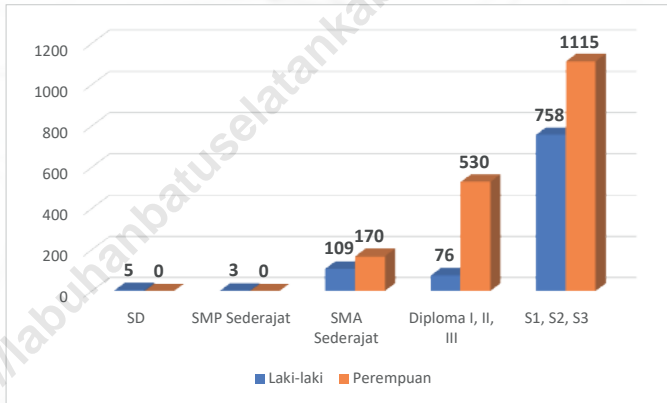
Number of civil servant in Labuhanbatu Selatan 2021 as many as 2.767 persons, consist of 7 I's rank, 317 II's rank, 1.837 III's rank, and 606 IV's rank.

Berdasarkan tingkat pendidikannya, Jumlah Pegawai Negeri Sipil terbanyak merupakan lulusan tingkat sarjana (S1, S2) 1.818 pegawai, 643 Diploma (I,II, dan III) dan 293 tingkat SLTA.

Based of education level, most of civil servants were attained University graduated which is 1.818, then 643 people Diploma graduated, then 293 people graduated Senior High School.

Gambar 2.1
Figures

Jumlah PNS menurut Tingkat Pendidikan, 2021
Number Of Civil Servant by Education Level, 2020



Sumber/Source : Badan Kepegawaian Daerah Kabupaten Labuhanbatu Selatan/Regional Personnel Agency of Labuhanbatu Selatan Regency

2.1 WILAYAH ADMINISTRATIF ADMINISTRATIVE AREA

Tabel 2.1.1 **Jumlah Desa¹/Kelurahan Menurut Kecamatan di Kabupaten Labuhanbatu Selatan, 2017–2021**
Table **Number of Villages¹/Kelurahan by Subdistrict in Labuhanbatu Selatan Regency, 2017–2021**

Kecamatan Subdistrict	2017	2018	2019	2020	2021
(1)	(2)	(3)	(4)	(5)	(6)
Sungai Kanan	9	9	9	9	9
Torgamba	14	14	14	14	14
Kotapinang	10	10	10	10	10
Silangkitang	6	6	6	6	6
Kampung Rakyat	15	15	15	15	15
Labuhanbatu Selatan	54	54	54	54	54

Catatan/Note: ¹Termasuk Unit Permukiman Transmigrasi (UPT)/Include Transmigration Settlement Unit

Sumber/Source: Dinas Pemberdayaan Masyarakat dan Desa Kabupaten Labuhanbatu selatan/ Pemberdayaan Masyarakat dan Desa Office of Labuhanbatu Selatan Regency

Tabel
Table 2.1.2

Jumlah Desa¹/Kelurahan Menurut Klasifikasi Desa dan Kecamatan di Kabupaten Labuhanbatu Selatan, 2021
Number of Villages¹/Kelurahan by Type and Subdistrict in Labuhanbatu Selatan Regency, 2021

Kecamatan Subdistrict	Jumlah Desa Number of Village	Klasifikasi Desa Type of Village				
		Sangat Tertinggal	Tertinggal	Berkembang	Maju	Mandiri
(1)	(2)	(3)	(4)	(5)	(6)	(7)
Sungai Kanan	8	-	-	8	-	-
Torgamba	14	-	-	12	2	-
Kotapinang	9	-	-	9	-	-
Silangkitang	6	-	-	6	-	-
Kampung Rakyat	15	-	-	13	2	-
Labuhanbatu Selatan	52	-	-	48	4	-

Catatan/Note: -

Sumber/Source: Dinas Pemberdayaan Masyarakat dan Desa Kabupaten Labuhanbatu selatan/ *Pemberdayaan Masyarakat dan Desa Office of Labuhanbatu Selatan Regency*

2.2 DEWAN PERWAKILAN RAKYAT DAERAH REGIONAL HOUSE OF REPRESENTATIVE

Tabel 2.2.1 Jumlah Anggota Dewan Perwakilan Rakyat Daerah Menurut Partai Politik dan Jenis Kelamin di Kabupaten Labuhanbatu Selatan, 2021
Number of Regional House of Representatives's Members by Political Parties and Sex in Labuhanbatu Selatan Regency 2021

Partai Politik <i>Political Parties</i>	Laki-laki <i>Male</i>	Perempuan <i>Female</i>	Jumlah <i>Total</i>
(1)	(2)	(3)	(4)
PAN	5	2	7
PDI-P	5	1	6
GERINDRA	5	-	5
GOLKAR	4	-	4
PKPI	3	1	4
PKB	3	-	3
HANURA	1	1	2
PPP	1	-	1
PKS	1	-	1
PERINDO	1	-	1
DEMOKRAT	1	-	1
Labuhanbatu Selatan	30	5	35

Catatan/Note: ...

Sumber/Source: DPRD Kabupaten Labuhanbatu Selatan/*House of Parliament of Labuhanbatu Selatan Regency*

Tabel 2.2.2 Jumlah Keputusan DPRD Kabupaten Labuhanbatu Selatan, 2021
Table *Number of Regional House of Representatives's Decree in Labuhanbatu Selatan Regency, 2021*

Jenis Keputusan Type of Decree	2021
(1)	(2)
Peraturan Daerah	-
Keputusan DPRD	26
Pernyataan	-
Pernyataan Pendapat	-
Resolusi	-
Kesimpulan Rapat	85
Keputusan Pimpinan DPRD	26
Keputusan Badan Musyawarah	-
Memorandum	-
Pendapat Badan Anggaran	-
Perda Inisiatif DPRD	-
Labuhanbatu Selatan	137

Catatan/Note:

Sumber/Source: DPRD Kabupaten Labuhanbatu Selatan/House of Parliament of Labuhanbatu Selatan Regency

Tabel 2.2.3 Jumlah Kegiatan DPRD Kabupaten Labuhanbatu Selatan, 2018-2021
Table *Activity of Parliament of Labuhanbatu Selatan Regency, 2018-2021*

Kegiatan Activity	2021
(1)	(5)
Sidang Istimewa	6
Sidang Paripurna	21
Sidang Khusus	-
Rapat Pimpinan	-
Sidang Badan Anggaran	22
Sidang Panitia Khusus	-
Rapat Kerja Komisi Dengar Pendapat	22
- Komisi A	-
- Komisi B	-
- Komisi C	-
Rapat Rutin Komisi A	-
Rapat Rutin Komisi B	-
Rapat Rutin Komisi C	4
Labuhanbatu Selatan	75

Catatan/Note: ...

Sumber/Source: DPRD Kabupaten Labuhanbatu Selatan/House of Parliament of Labuhanbatu Selatan Regency

Tabel
Table 2.2.4

**Jumlah Anggota DPRD Kabupaten Labuhanbatu Selatan,
Menurut Daerah Pemilihan dan Jenis Kelamin, 2021**
*Number of Regional House of Representatives's Members by
Electoral Region and Sex in Labuhanbatu Selatan Regency,
2021*

Daerah Pemilihan <i>Activity</i>	Jenis Kelamin <i>Sex</i>		Jumlah <i>Total</i>
	Laki-Laki <i>Male</i>	Perempuan <i>Female</i>	
(1)	(2)	(3)	(4)
I	4	3	7
II	5	1	6
III	6	1	7
IV	6	-	6
V	9	-	9
Labuhanbatu Selatan	30	5	35

Catatan/Note: ...

Sumber/Source: Badan Kesatuan Bangsa dan Politik Kabupaten Labuhanbatu Selatan/*Kesbang Pol Office of Labuhanbatu Selatan Regency*

2.3 SUMBER DAYA MANUSIA HUMAN RESOURCES

Tabel 2.3.1 Jumlah Pegawai Negeri Sipil Menurut Jabatan dan Jenis Kelamin di Kabupaten Labuhanbatu Selatan, 2020-2021
Number of Civil Servants by Occupation and Sex in Labuhanbatu Selatan Regency, 2020-2021

Jabatan <i>Occupation</i>	2020		Jumlah <i>Total</i>
	Laki-laki <i>Male</i>	Perempuan <i>Female</i>	
(1)	(2)	(3)	(4)
Jabatan Pimpinan Tinggi Utama <i>Senior Executives</i>	-	-	-
Jabatan Pimpinan Tinggi Madya <i>Middle Executives</i>	-	-	-
Jabatan Pimpinan Tinggi Pratama <i>Junior Executives</i>	24	2	26
Administrator/ <i>Administrator</i>	82	30	112
Pengawas/ <i>Supervisor</i>	134	117	251
Eselon V/ <i>5th Echelon</i>	-	-	-
Jabatan Fungsional Dosen <i>Certain Functional Position for Lecturer</i>	-	-	-
Jabatan Fungsional Guru <i>Certain Functional Position for Teacher</i>	254	930	1 184
Jabatan Fungsional Medis <i>Certain Functional Position for Medical Field</i>	53	335	388
Jabatan Fungsional Teknis <i>Certain Functional Position for Technical Field</i>	32	25	57
Jabatan Fungsional Umum/Pelaksana <i>General Functional Position</i>	293	574	867
Lainnya/ <i>Others</i>	1	-	1
Jumlah/<i>Total</i>	873	2 013	2 886

Lanjutan Tabel/*Continued Table 2.3.1*

Jabatan <i>Occupation</i>	2021		
	Laki-laki <i>Male</i>	Perempuan <i>Female</i>	Jumlah <i>Total</i>
(1)	(5)	(6)	(7)
Jabatan Pimpinan Tinggi Utama <i>Senior Executives</i>	-	-	-
Jabatan Pimpinan Tinggi Madya <i>Middle Executives</i>	-	-	-
Jabatan Pimpinan Tinggi Pratama <i>Junior Executives</i>	27	3	30
Administrator/Administrator	84	31	115
Pengawas/Supervisor	130	132	262
Eselon V/5th Echelon	-	-	-
Jabatan Fungsional Dosen <i>Certain Functional Position for Lecturer</i>	-	-	-
Jabatan Fungsional Guru <i>Certain Functional Position for Teacher</i>	236	896	1 132
Jabatan Fungsional Medis <i>Certain Functional Position for Medical Field</i>	53	402	455
Jabatan Fungsional Teknis <i>Certain Functional Position for Technical Field</i>	25	26	51
Jabatan Fungsional Umum/Pelaksana <i>General Functional Position</i>	267	455	722
Jumlah/Total	822	1 945	2 767

Catatan/Note: ...

Sumber/Source: Badan Kepegawaian Negara/*National Personnel Agency*

Tabel
Table 2.3.2

Jumlah Pegawai Negeri Sipil Menurut Tingkat Pendidikan dan Jenis Kelamin di Kabupaten Labuhanbatu Selatan, 2020-2021
Number of Civil Servants by Educational Level and Sex in Labuhanbatu Selatan Regency, 2020-2021

Tingkat Pendidikan <i>Educational Level</i>	2020		
	Laki-laki <i>Male</i>	Perempuan <i>Female</i>	Jumlah <i>Total</i>
(1)	(2)	(3)	(4)
Sekolah Dasar (SD) <i>Primary School</i>	5	-	5
Sekolah Menengah Pertama (SMP) <i>Junior High School</i>	10	1	11
Sekolah Menengah Atas (SMA) <i>Senior High School</i>	143	256	399
Diploma I/Akta I <i>Diploma I/Akta I</i>	1	23	24
Diploma II/Akta II <i>Diploma II/Akta II</i>	38	109	147
Diploma III/Akta III <i>Diploma III/Akta III</i>	58	475	533
Diploma IV/Akta IV <i>Diploma IV/Akta IV</i>	8	6	14
S1/Sarjana <i>Under Graduate/Bachelor</i>	508	1 074	1 582
S2/Pasca Sarjana <i>Graduate</i>	102	69	171
S3/Doktor/Ph.D <i>Post Graduate</i>	-	-	-
Jumlah/Total	873	2 013	2 886

Lanjutan Tabel/Continued Table 2.3.2

Tingkat Pendidikan <i>Educational Level</i>	2021		
	Laki-laki <i>Male</i>	Perempuan <i>Female</i>	Jumlah <i>Total</i>
(1)	(5)	(6)	(7)
Sekolah Dasar (SD) <i>Primary School</i>	5	-	5
Sekolah Menengah Pertama (SMP) <i>Junior High School</i>	7	1	8
Sekolah Menengah Atas (SMA) <i>Senior High School</i>	112	181	293
Diploma I/Akta I <i>Diploma I/Akta I</i>	1	19	20
Diploma II/Akta II <i>Diploma II/Akta II</i>	28	76	104
Diploma III/Akta III <i>Diploma III/Akta III</i>	47	444	491
Diploma IV/Akta IV <i>Diploma IV/Akta IV</i>	9	19	28
S1/Sarjana <i>Under Graduate/Bachelor</i>	503	1 125	1 628
S2/Pasca Sarjana <i>Graduate</i>	110	80	190
S3/Doktor/Ph.D <i>Post Graduate</i>	-	-	-
Jumlah/Total	822	1 945	2 767

Catatan/Note: ...

Sumber/Source: Badan Kepegawaian Negara/National Personnel Agency

Tabel
Table 2.3.3

**Jumlah Pegawai Negeri Sipil Menurut Tingkat
Kepangkatan dan Jenis Kelamin di Kabupaten
Labuhanbatu Selatan, 2020-2021**
*Number of Civil Servants by Hierarchy and Sex in
Labuhanbatu Selatan Regency, 2020-2021*

Pangkat/Golongan/Ruang <i>Hierarchy</i>	2020		Jumlah <i>Total</i>
	Laki-laki <i>Male</i>	Perempuan <i>Female</i>	
(1)	(2)	(3)	(4)
Golongan I/Range I	7	-	7
1. I/A (Juru Muda)/ <i>Junior Clerk</i>	-	-	-
2. I/B (Juru Muda Tingkat I)/ <i>First Class Junior Clerk</i>	1	-	1
3. I/C (Juru)/ <i>Clerk</i>	1	-	1
4. I/D (Juru Tingkat I)/ <i>First Class Clerk</i>	5	-	5
Golongan II/Range II	109	290	399
5. II/A (Pengatur Muda)/ <i>Junior Supervisor</i>	16	28	44
6. II/B (Pengatur Muda Tingkat I) <i>First Class Junior Supervisor</i>	14	17	31
7. II/C (Pengatur)/ <i>Supervisor</i>	44	211	255
8. II/D (Pengatur Tingkat I)/ <i>First Class Supervisor</i>	35	34	69
Golongan III/Range III	567	1 326	1 893
9. III/A (Penata Muda)/ <i>Junior Superintendent</i>	133	363	496
10. III/B (Penata Muda Tingkat I) <i>First Class Junior Superintendent</i>	112	314	426
11. III/C (Penata)/ <i>Superintendent</i>	145	317	462
12. III/D (Penata Tingkat I)/ <i>First Class Superintendent</i>	177	332	509
Golongan IV/Range IV	190	397	587
13. IV/A (Pembina)/ <i>Administrator</i>	130	358	488
14. IV/B (Pembina Tingkat I)/ <i>First Class Administrator</i>	44	38	82
15. IV/C (Pembina Utama Muda)/ <i>Junior Administrator</i>	15	1	16
16. IV/D (Pembina Utama Madya)/ <i>Middle Administrator</i>	1	-	1
17. IV/E (Pembina Utama)/ <i>Senior Administrator</i>	-	-	-
Jumlah/Total	873	2 013	2 886

Lanjutan Tabel/Continued Table 2.3.3

Pangkat/Golongan/Ruang Hierarchy	2021		
	Laki-laki Male	Perempuan Female	Jumlah Total
(1)	(5)	(6)	(7)
Golongan I/Range I	7	-	7
1. I/A (Juru Muda)/Junior Clerk	-	-	-
2. I/B (Juru Muda Tingkat I)/First Class Junior Clerk	1	-	1
3. I/C (Juru)/Clerk	1	-	1
4. I/D (Juru Tingkat I)/First Class Clerk	5	-	5
Golongan II/Range II	79	238	317
5. II/A (Pengatur Muda)/Junior Supervisor	13	18	31
6. II/B (Pengatur Muda Tingkat I) First Class Junior Supervisor	14	12	26
7. II/C (Pengatur)/Supervisor	32	122	154
8. II/D (Pengatur Tingkat I)/First Class Supervisor	20	86	106
Golongan III/Range III	537	1 300	1 837
9. III/A (Penata Muda)/Junior Superintendent	116	296	412
10. III/B (Penata Muda Tingkat I) First Class Junior Superintendent	105	296	401
11. III/C (Penata)/Superintendent	157	355	512
12. III/D (Penata Tingkat I)/First Class Superintendent	159	353	512
Golongan IV/Range IV	199	407	606
13. IV/A (Pembina)/Administrator	131	308	439
14. IV/B (Pembina Tingkat I)/First Class Administrator	51	98	149
15. IV/C (Pembina Utama Muda)/Junior Administrator	17	1	18
16. IV/D (Pembina Utama Madya)/Middle Administrator	-	-	-
17. IV/E (Pembina Utama)/Senior Administrator	-	-	-
Jumlah/Total	822	1 945	2 767

Catatan/Note: ...

Sumber/Source: Badan Kepegawaian Negara/National Personnel Agency

Tabel 2.3.4
Table

Jumlah Pegawai Negeri Sipil Menurut Dinas/Instansi Pemerintahan dan Golongan di Kabupaten Labuhanbatu Selatan, 2021
Number of Civil Servants by Hierarchy and Institution in Labuhanbatu Selatan Regency, 2021

Pangkat/Golongan/Ruang <i>Hierarchy</i>	Golongan <i>Rank</i>				Jumlah <i>Total</i>
	I	II	III	IV	
(1)	(2)	(3)	(4)	(5)	(6)
01. Bappeda	-	1	8	4	13
02. Inspektorat	-	-	15	4	19
03. Dinas PMD	-	2	12	4	18
04. Dinas Lingkungan Hidup	-	-	17	4	21
05. BKD	-	-	13	1	14
06. Dinas Ketahanan Pangan	-	-	6	4	10
07. Badan Penanggulangan Bencana Daerah	-	-	8	2	10
08. Dinas Pemberdayaan Perempuan, Anak, Pengendalian Penduduk & KB	-	1	13	7	21
09. Badan Kesatuan Bangsa & Politik	-	-	11	1	12
10. Dinas Perpustakaan & Kearsipan	-	-	14	8	22
11. Satuan Polisi Pamong Praja	-	-	12	1	13
12. Badan Pengelolaan Pendapatan Daerah	-	3	15	2	20
13. Dinas Pendidikan	-	2	17	8	27
14. Dinas Kesehatan	-	1	35	3	39
15. Dinas Pekerjaan Umum & Penataan Ruang	-	1	23	2	26
16. Dinas Pertanian & Perikanan	-	5	34	1	40
17. Dinas Kependudukan & Capil	-	-	12	4	16
18. Dinas Perdagangan & Koperasi UKM	-	2	8	1	11
19. Dinas Perhubungan	-	-	17	2	19
20. Badan PKAD	-	-	16	3	19

Lanjutan Tabel/*Continued Table 2.3.4*

Pangkat/Golongan/Ruang <i>Hierarchy</i>	Golongan <i>Rank</i>				Jumlah <i>Total</i>
	I	II	III	IV	
(1)	(2)	(3)	(4)	(5)	(6)
21. Dinas Pariwisata	-	2	15	2	19
22. Dinas Informasi & Informatika	-	-	10	2	12
23. Dinas Sosial	-	-	9	5	14
24. Dinas Ketenagakerjaan	-	-	8	2	10
25. Dinas Perkebunan & Peternakan	-	-	13	2	15
26. Dinas Penanaman Modal & Perizinan Terpadu Satu Pintu	-	-	13	1	14
27. Sekretariat Daerah	-	1	45	12	58
28. Sekretariat DPRD	-	-	11	4	15
29. UPT Pendidikan	9	78	975	384	1 446
30. Kantor Camat	1	34	55	3	93
31. Kantor Kelurahan (Kotapinang, Langga Payung)	-	-	9	-	9
32. Dinas Kepemudaan & Olahraga	-	1	6	4	11
33. Rumah Sakit UD Kota Pinang	-	11	81	17	109
34. Puskesmas	-	225	298	18	541
35. Sekretariat KPU	-	2	1	-	3
36. Badan Penyelenggara KORPRI	-	1	2	1	4
Tidak terklasifikasi/ <i>Not Classified</i>	-	-	-	-	1
<i>Jumlah/Total</i>	10	371	1 855	530	2 767

Catatan/*Note*: ...Sumber/*Source*: Badan Kepegawaian Daerah Kabupaten Labuhanbatu Selatan/*Regional Personnel Agency of Labuhanbatu Selatan Regency*

2.4 KEUANGAN PEMERINTAH GOVERNMENT FINANCE

Tabel 2.4.1 Realisasi Pendapatan Pemerintah Kabupaten Labuhanbatu Selatan Menurut Jenis Pendapatan (Juta rupiah), 2018–2021
Actual Labuhanbatu Selatan Regency Government Revenues by Kind of Revenues (Million rupiahs), 2018–2021

Jenis Pendapatan/Kind of Revenues	2018	2019
(1)	(2)	(3)
1. Pendapatan Asli Daerah (PAD)/Regional Revenue	52 055	75 673
1.1 Pajak Daerah/Regional Tax	21 355	40 550
1.2 Retribusi Daerah/Regional Retribution	16 287	3 264
1.3 Hasil Perusahaan Milik Daerah dan Pengelolaan Kekayaan Daerah yang Dipisahkan/Regional-Owned Company Revenue and Separated Management of Regional Wealth	1 508	2 588
1.4 Lain-lain PAD yang Sah/Other Regional Revenue	12 905	29 271
2. Dana Perimbangan/Balance Funds	715 753	714 151
2.1 Bagi Hasil Pajak/Tax Sharing Revenue	58 641	53 889
2.2 Bagi Hasil Bukan Pajak/Sumber Daya Alam/Non-Tax Sharing Revenue/Natural Resources	4 653	5 832
2.3 Dana Alokasi Umum/General Allocation Fund	504 525	522 908
2.4 Dana Alokasi Khusus/Special Allocation Fund	147 934	131 522
3. Lain-lain Pendapatan yang Sah/Other Revenue	85 324	142 515
3.1 Pendapatan Hibah/Grant	-	-
3.2 Dana Darurat/Emergency Fund	-	-
3.3 Dana Bagi Hasil Pajak dari Provinsi dan Pemerintah Daerah Lainnya/Tax Sharing Revenue from Provincial and Other Regional Governments	-	-
3.4 Dana Penyesuaian dan Otonomi Daerah/Regional Adjustment and Autonomy Fund	-	-
3.5 Bantuan Keuangan dari Provinsi atau Pemerintah Daerah Lainnya/Financial Assistance from Provincial or Other Regional Governments	-	-
3.6 Lainnya/Others	-	-
Jumlah/Total	853 132	932 339

Lanjutan Tabel/Continued Table 2.4.1

Jenis Pendapatan/Kind of Revenues	2020	2021
(1)	(4)	(5)
1. Pendapatan Asli Daerah (PAD)/Regional Revenue	75 673	52 242
1.1 Pajak Daerah/Regional Tax	40 550	27 867
1.2 Retribusi Daerah/Regional Retribution	3 264	1 866
1.3 Hasil Perusahaan Milik Daerah dan Pengelolaan Kekayaan Daerah yang Dipisahkan/Regional-Owned Company Revenue and Separated Management of Regional Wealth	2 588	2 083
1.4 Lain-lain PAD yang Sah/Other Regional Revenue	29 271	20 425
2. Dana Perimbangan/Balance Funds	714 151	719 261
2.1 Bagi Hasil Pajak/Tax Sharing Revenue	53 889	115 676
2.2 Bagi Hasil Bukan Pajak/Sumber Daya Alam/Non-Tax Sharing Revenue/Natural Resources	5 832	9 753
2.3 Dana Alokasi Umum/General Allocation Fund	522 908	472 756
2.4 Dana Alokasi Khusus/Special Allocation Fund	131 522	121 075
3. Lain-lain Pendapatan yang Sah/Other Revenue	142 515	29 096
3.1 Pendapatan Hibah/Grant	-	-
3.2 Dana Darurat/Emergency Fund	-	-
3.3 Dana Bagi Hasil Pajak dari Provinsi dan Pemerintah Daerah Lainnya/Tax Sharing Revenue from Provincial and Other Regional Governments	-	-
3.4 Dana Penyesuaian dan Otonomi Daerah/Regional Adjustment and Autonomy Fund	-	-
3.5 Bantuan Keuangan dari Provinsi atau Pemerintah Daerah Lainnya/Financial Assistance from Provincial or Other Regional Governments	-	-
3.6 Lainnya/Others	-	-
Jumlah/Total	932 339	800 600

Catatan/Note: ...

Sumber/Source: Badan Pengelolaan Pendapatan Daerah Kabupaten Labuhanbatu Selatan/ Regional Revenue Management Agency of Labuhanbatu Selatan Regency

Tabel
Table 2.4.2

Realisasi Belanja Pemerintah Kabupaten Labuhanbatu Selatan Menurut Jenis Belanja (Juta rupiah), 2018–2021
Actual Labuhanbatu Selatan Regency Government Expenditures by Kind of Expenditures (million rupiahs), 2018–2021

Jenis Belanja <i>Kind of Expenditures</i>	2018	2019
(1)	(2)	(3)
1. Belanja Tidak Langsung/<i>Indirect Expenditures</i>	-	-
1.1 Belanja Pegawai/ <i>Personnel Expenditures</i>	-	-
1.2 Belanja Bunga/ <i>Interest Expenditures</i>	-	-
1.3 Belanja Subsidi/ <i>Subsidies Expenditures</i>	-	-
1.4 Belanja Hibah/ <i>Grant Expenditures</i>	-	-
1.5 Belanja Bantuan Sosial/ <i>Social Aid Expenditures</i>	-	-
1.6 Belanja Bagi Hasil/ <i>Sharing Fund Expenditure</i>	-	-
1.7 Belanja Bantuan Keuangan/ <i>Financial Aids Expenditures</i>	-	-
1.8 Belanja Tidak Terduga/ <i>Unpredicted Expenditures</i>	-	-
2. Belanja Langsung/<i>Direct Expenditures</i>	-	-
2.1 Belanja Pegawai/ <i>Personnel Expenditures</i>	-	-
2.2 Belanja Barang dan Jasa/ <i>Goods and Services Expenditures</i>	-	-
2.3 Belanja Modal/ <i>Capital Expenditure</i>	-	-
Jumlah/<i>Total</i>	836 639	910 959

Lanjutan Tabel/*Continued Table 2.4.2*

Jenis Belanja <i>Kind of Expenditures</i>	2020	2021
(1)	(4)	(5)
1. Belanja Tidak Langsung/<i>Indirect Expenditures</i>	-	468 779
1.1 Belanja Pegawai/ <i>Personnel Expenditures</i>	-	319 080
1.2 Belanja Bunga/ <i>Interest Expenditures</i>	-	-
1.3 Belanja Subsidi/ <i>Subsidies Expenditures</i>	-	-
1.4 Belanja Hibah/ <i>Grant Expenditures</i>	-	22 906
1.5 Belanja Bantuan Sosial/ <i>Social Aid Expenditures</i>	-	310
1.6 Belanja Bagi Hasil/ <i>Sharing Fund Expenditure</i>	-	6 167
1.7 Belanja Bantuan Keuangan/ <i>Financial Aids Expenditures</i>	-	120 102
1.8 Belanja Tidak Terduga/ <i>Unpredicted Expenditures</i>	-	214
2. Belanja Langsung/<i>Direct Expenditures</i>	-	354 967
2.1 Belanja Pegawai/ <i>Personnel Expenditures</i>	-	-
2.2 Belanja Barang dan Jasa/ <i>Goods and Services Expenditures</i>	-	219 031
2.3 Belanja Modal/ <i>Capital Expenditure</i>	-	135 936
Jumlah/<i>Total</i>	589 113	823 747

Catatan/*Note*:

...

Sumber/*Source*: Badan Pengelolaan Pendapatan Daerah Kabupaten Labuhanbatu Selatan / *Regional Revenue Management Agency of Labuhanbatu Selatan Regency*

Tabel 2.4.3 Target dan Realisasi Pendapatan Daerah Kabupaten Labuhanbatu Selatan (Rupiah), 2021
Target and Realization of Income Service Receipt in Labuhanbatu Selatan Regency (Rupiahs), 2021

Jenis Pendapatan <i>Kind of Revenues</i>	Target <i>Target</i>	Realisasi <i>Realization</i>	Persentase <i>Percentage</i>
(1)	(2)	(3)	(4)
Pajak Daerah <i>Region Tax</i>	27 249 527 466	27 867 856 954	102,27
Retribusi Daerah <i>Region Retribution</i>	2 363 636 363	1 866 376 208	78,96
Hasil Pengelolaan Kekayaan Daerah Yg Dipisahkan <i>Profit Part Establishment</i>	2 610 000 000	2 083 016 316	79,81
Lain-lain Pendapatan Asli Daerah Yang Sah <i>Other Region Receipt</i>	36 509 907 923	20 425 541 138	55,95
Bagi Hasil Pajak <i>Tax Sharecropping</i>	39 814 300 023	47 457 153 281	119,20
Bantuan Keuangan <i>Financial Assistant</i>	-	-	-
Dana Penyesuaian <i>Adjustment Fund</i>	-	-	-
Bagi Hasil Bukan Pajak <i>Non Tax Sharecropping</i>	-	-	-
Dana Alokasi Umum <i>General Allocation Fund</i>	472 756 479 000	472 756 479 000	100,00
Dana Alokasi Khusus <i>Specific Allocation Fund</i>	92 295 764 876	66 174 236 074	71,70
Lain-lain Pendapatan Yang Sah <i>Other Receipt</i>	37 101 683 276	29 096 701 015	78,42
Jumlah/Total	710 701 298 927	667 727 359 986	93,95

Catatan/Note: ...

Sumber/Source: Badan Pengelolaan Pendapatan Daerah Kabupaten Labuhanbatu Selatan/ *Regional Revenue Management Agency of Labuhanbatu Selatan Regency*

**Tabel
Table 2.4.4**

Target dan Realisasi Penerimaan Rutin Bersumber dari Pajak Daerah Kabupaten Labuhanbatu Selatan (Rupiah), 2021
Target and Realization of Routine Receipts from Region Tax in Labuhanbatu Selatan Regency (Rupiahs), 2021

Jenis Pajak Kind of Tax	Target Target	Realisasi Realization	Persentase Percentage
(1)	(2)	(3)	(4)
Pajak Hotel <i>Hotel Tax</i>	150 000 000	161 172 794	107,45
Pajak Restoran dan Rumah Makan <i>Restaurant Tax</i>	460 000 000	511 049 080	111,10
Pajak Hiburan <i>Entertainment Tax</i>	10 000 000	2 500 000	25,00
Pajak Reklame <i>Advertisement Tax</i>	430 000 000	429 874 694	99,97
Pajak Penerangan Jalan <i>Street Illumination Tax</i>	14 000 000 000	13 008 970 858	92,92
Pajak Mineral Bukan Logam dan Batuan <i>Non Metallic and Rocks Tax</i>	150 000 000	130 149 900	86,77
Pajak Sarang Burung Walet <i>Swallow's Nest Tax</i>	40 000 000	29 920 000	74,80
Pajak Parkir <i>Parking Tax</i>	700 000 000	738 632 754	105,52
Pajak Air Tanah <i>Groundwater Tax</i>	20 000 000	18 200 000	91,00
PBB Perdesaan dan Perkotaan <i>Rural Urban Property Tax</i>	3 461 688 350	3 839 208 561	110,91
Ba Perolehan Hak atas Tanah dan Bangunan <i>Acquisition Of Land And Buildings Official Reports</i>	7 827 839 116	8 998 178 313	114,95
Jumlah/Total	27 249 527 466	27 867 856 954	102,27

Catatan/Note: ...

Sumber/Source: Badan Pengelolaan Pendapatan Daerah Kabupaten Labuhanbatu Selatan/ *Regional Revenue Management Agency of Labuhanbatu Selatan Regency*

Tabel
Table 2.4.5

Penetapan Dan Realisasi Penerimaan PBB Tiap Kecamatan Kabupaten Labuhanbatu Selatan (Rupiah), 2021
Determination and Realization of PBB's Receipt by Subdistrict in Labuhanbatu Selatan Regency (Rupiahs), 2021

Kecamatan Subdistrict	Penetapan Determination	Realisasi Realization	Persentase Percentage
(1)	(2)	(3)	(4)
Sungai Kanan	250 745 350	8 527 564	3,40
Torgamba	1 053 512 042	79 244 649	7,52
Kotapinang	995 007 049	60 253 536	6,06
Silangkitang	387 476 707	75 663 472	19,53
Kampung Rakyat	783 947 203	46 957 680	5,99
Jumlah/Total	3 470 688 351	270 646 901	7,80

Catatan/Note: ...

Sumber/Source: Badan Pengelolaan Pendapatan Daerah Kabupaten Labuhanbatu Selatan / Regional Revenue Management Agency of Labuhanbatu Selatan Regency

PENDUDUK DAN KETENAGAKERJAAN

POPULATION AND EMPLOYMENT

3

Jumlah Penduduk
Labuhanbatu Selatan
Total Population

316.798 jiwa/people

Penduduk Laki-laki
Male

161.787 jiwa/people

Penduduk Perempuan
Female

155.011 jiwa

Rasio Jenis Kelamin
Sex Ratio

104



Jumlah penduduk Bekerja
Number of Working population

156.680 orang

Penduduk Bekerja paling banyak
berpendidikan SMA
Biggest Percentage of
Workers level education
was Senior High School

33,40%



PENJELASAN TEKNIS

1. Sumber utama data kependudukan adalah sensus penduduk yang dilaksanakan setiap sepuluh tahun sekali. Sensus penduduk telah dilaksanakan sebanyak enam kali sejak Indonesia merdeka, yaitu tahun 1961, 1971, 1980, 1990, 2000, 2010, dan 2020.

Di dalam sensus penduduk, pencacahan dilakukan terhadap seluruh penduduk yang berdomisili di wilayah teritorial Indonesia termasuk warga negara asing kecuali anggota korps diplomatik negara sahabat beserta keluarganya.

Metode pengumpulan data dalam sensus dilakukan dengan wawancara antara petugas sensus dengan responden dan juga melalui e-census. Pencatatan penduduk menggunakan konsep usual residence, yaitu konsep di mana penduduk biasa bertempat tinggal. Bagi penduduk yang bertempat tinggal tetap dicacah di mana mereka biasa tinggal, sedangkan untuk penduduk yang tidak bertempat tinggal tetap dicacah di tempat di mana mereka ditemukan petugas sensus pada malam 'Hari Sensus'. Termasuk penduduk yang tidak bertempat tinggal tetap adalah tuna wisma, awak kapal berbendera Indonesia, penghuni perahu/rumah apung, masyarakat terpencil /terasing,

TECHNICAL NOTES

1. *The main source of demographic data is population census, which is conducted every ten years. Population Census has been conducted six times since Indonesia's independence: 1961, 1971, 1980, 1990, 2000, and 2010.*

The population census enumerates all residents who domicile in the entire territory of Indonesia including foreign citizens except the diplomatic corps members and their families.

The method of data collection in a population census involves interviewing respondents and conducting e-census. Enumeration of the population uses the concept of "usual residence", which is the concept of "places where people usually live". De jure was applied to the permanent residents, while de facto was applied to non-permanent residents.

The permanent residents were enumerated in place where they normally live, the non-permanent residents were enumerated where they were found by the enumerators, on the night of 'Census Date'. The non permanent residents include homeless people, ship crew, boat people, remote area community, and internally displaced persons. Those who had permanent residence and had been travelling away from their home for six months or more were not

dan pengungsi. Bagi mereka yang mempunyai tempat tinggal tetap dan sedang bepergian ke luar wilayah lebih dari enam bulan, tidak dicacah di tempat tinggalnya, tetapi dicacah di tempat tujuannya. Untuk tahun yang tidak dilaksanakan sensus penduduk, data kependudukan diperoleh dari hasil proyeksi penduduk. Proyeksi penduduk merupakan suatu perhitungan ilmiah yang didasarkan pada asumsi dari komponen-komponen perubahan penduduk, yaitu kelahiran, kematian, dan migrasi. Proyeksi penduduk Indonesia 2010–2035 menggunakan data dasar penduduk hasil SP2010.

2. Penduduk Labuhanbatu Selatan adalah semua orang yang berdomisili di wilayah teritorial Labuhanbatu Selatan selama 6 bulan atau lebih dan atau mereka yang berdomisili kurang dari 6 bulan tetapi bertujuan menetap.
3. Laju pertumbuhan penduduk adalah angka yang menunjukkan persentase pertambahan penduduk dalam jangka waktu tertentu.
4. Kepadatan penduduk adalah rasio banyaknya penduduk per kilometer persegi.
5. Rasio jenis kelamin adalah perbandingan antara penduduk laki-laki dan penduduk perempuan pada suatu wilayah dan waktu tertentu.

enumerated in their permanent place, but in the place where they were during the census. For the periods where the population census is not conducted, population projection is done to estimate population during those years. The population projection is an estimate based on the demographic components, such as birth, death, and migration. Indonesia's 2010–2035 population projection used the 2010 Population Census as the base population.

2. *The population of Labuhanbatu Selatan are all residents of the entire territory of Labuhanbatu Selatan who have stayed for six months or longer, and those who intended to stay more than six months even though their length of stay is less than six months.*
3. *The growth rate of population is the number that show percentage of population growth within a specified period.*
4. *Population density is ratio of population per square kilometer.*
5. *Sex ratio is the ratio of males population to females population in a given area and time, usually expressed as the number of males for every 100 females.*

Biasanya dinyatakan dengan banyaknya penduduk laki-laki untuk 100 penduduk perempuan. dan pengungsi.

6. Distribusi penduduk adalah pola persebaran penduduk di suatu wilayah, baik berdasarkan batas-batas geografis maupun berdasarkan batas-batas administrasi pemerintahan.
 7. Komposisi penduduk adalah pola persebaran penduduk menurut karakteristiknya, contoh: penduduk menurut kelompok umur, penduduk menurut jenis kelamin.
 8. Rumah tangga adalah seseorang atau sekelompok orang yang mendiami sebagian atau seluruh bangunan fisik/sensus dan biasanya tinggal bersama serta pengelolaan makan dari satu dapur. Yang dimaksud makan dari satu dapur adalah jika pengurusan kebutuhan sehari-harinya dikelola bersama-sama menjadi satu.
 9. Anggota rumah tangga adalah semua orang yang tinggal di suatu rumah tangga, baik yang berada di rumah pada waktu pencacahan maupun yang sementara tidak ada.
 10. Rata-rata anggota rumah tangga adalah angka yang menunjukkan rata-rata jumlah anggota rumah tangga per rumah tangga.
6. *Population distribution is the pattern of population distribution in an area, either by geographic boundaries or by government administrative boundaries.*
 7. *Population composition is the pattern of population distribution by its characteristics, example: population by age group, population by sex*
 8. *Household is an individual or group of people living in a physical/census building unit or part of it and usually commit on a common provision for food and other essentials of living. Common provision for food means one organising daily needs for all of household members.*
 9. *Household member are those who usually lives in a household regardless of their location at the time of enumeration.*
 10. *Average household size is the average number of household members per household.*

11. Penduduk usia kerja adalah penduduk yang berumur 15 tahun ke atas.
 12. Angkatan kerja adalah penduduk usia kerja (15 tahun ke atas) yang bekerja, punya pekerjaan namun sementara tidak bekerja, dan pengangguran.
 13. Bekerja adalah kegiatan ekonomi yang dilakukan oleh seseorang dengan maksud memperoleh atau membantu memperoleh pendapatan atau keuntungan dan lamanya bekerja paling sedikit 1 jam secara terus menerus dalam seminggu yang lalu (termasuk pekerja keluarga tanpa upah yang membantu dalam suatu usaha/ kegiatan ekonomi).
 14. Lapangan usaha adalah bidang kegiatan dari pekerjaan/tempat bekerja di mana seseorang bekerja. Klasifikasi lapangan usaha mengikuti Klasifikasi Baku Lapangan Usaha Indonesia (KBLI) dalam 1 digit.
 15. Status pekerjaan adalah kedudukan seseorang dalam unit usaha/kegiatan dalam melakukan pekerjaan.
 16. Buruh/karyawan/pegawai adalah seseorang yang bekerja pada orang lain atau instansi/kantor/ perusahaan secara tetap dengan menerima upah/gaji baik berupa uang maupun barang. Buruh yang tidak mempunyai majikan tetap, tidak digolongkan sebagai buruh/karyawan, tetapi sebagai pekerja bebas.
11. *Working age population is persons of 15 years and over.*
 12. *Working is economic activity conducted by a person and intended to earn income by doing work or helping to do work at least one hour continuously during the reference week (including unpaid family worker/s for any economic activity).*
 13. *Working is economic activity conducted by a person and intended to earn income by doing work or helping to do work at least one hour continuously during the reference week (including unpaid family worker/s for any economic activity).*
 14. *Industry is field of a person's activity or establishment. The classification of industries follows the Indonesia Standard Industrial Classification (KBLI) in one digit.*
 15. *Employment status is the status of a person at his place of work or establishment where he was employed.*
 16. *Employee is a person who work permanently for other people or institution/office/ company and gains some money/cash or goods as wage/salary. Labor who have no permanent employer is not categorized as a laborer/ worker/ employee but casual worker.*

Seseorang dianggap memiliki majikan tetap jika memiliki 1 (satu) majikan (orang/rumah tangga) yang sama dalam sebulan terakhir, khusus pada sektor bangunan batasannya tiga bulan. Apabila majikannya instansi/ lembaga, boleh lebih dari satu.

17. Pekerja bebas adalah seseorang yang bekerja pada orang lain/ majikan/institusi yang tidak tetap (lebih dari 1 majikan dalam sebulan terakhir) di usaha pertanian baik berupa usaha rumah tangga maupun bukan usaha rumah tangga, ataupun di nonpertanian atas dasar balas jasa dengan menerima upah atau imbalan baik berupa uang maupun barang, dan baik dengan sistem pembayaran harian maupun borongan.
18. Pekerja tak dibayar adalah seseorang yang bekerja membantu usaha untuk memperoleh penghasilan/ keuntungan yang dilakukan oleh salah seorang anggota rumah tangga atau bukan anggota rumah tangga tanpa mendapat upah/gaji baik berupa uang maupun barang.

A laborers in general is considered to have a permanent employer if he has the same employer during the past month, particularly for building construction sector is 3 months. If the employer is an institution, more than 1 (one) employer is allowed.

17. *Casual employee is a person who does not work permanently for other people/employer/ institution (more than 1 employer during the last 1 month) in agricultural sector, either home industry or not home industry, or in non-agricultural sector based on remuneration paid with money or goods, and based on daily or contact payment system.*
18. *Unpaid worker is a person who intended to work without pa,y either with money or good, in an establishment run by other members of the family, relative or neighbour.*

<https://labuhanbatuselatankab.bps.go.id>

ULASAN

Pada tahun 2021, penduduk Kabupaten Labuhanbatu Selatan berjumlah 316.798 jiwa dengan kepadatan penduduk 88 jiwa per Km².

Jumlah penduduk terbanyak terdapat di Kecamatan Torgamba yaitu sebanyak 110.710 jiwa dengan kepadatan penduduk 84 jiwa per Km², sedangkan penduduk paling sedikit berada di Kecamatan Silangkitang sebanyak 30.869 jiwa dengan kepadatan penduduk 88 jiwa per Km². Kecamatan Kotapinang merupakan kecamatan yang paling padat penduduknya dengan kepadatan 117 jiwa per Km² dan Kecamatan Kampung Rakyat merupakan Kecamatan dengan kepadatan penduduk terkecil yaitu 75 jiwa per Km².

Pada tahun 2021 jumlah penduduk laki-laki sebesar 161.787 jiwa, sedangkan penduduk perempuan sebanyak 155.011 jiwa dengan rasio jenis kelamin sebesar 104.

Jumlah pencari kerja yang terdaftar di Dinas Tenaga Kerja Kabupaten Labuhanbatu Selatan pada tahun 2021 adalah 164 orang, yang terdiri dari 106 tenaga kerja laki-laki dan 58 perempuan.

Selama tahun 2021, di Kabupaten Labuhanbatu Selatan terdapat 4 orang tenaga kerja warga negara asing yang bekerja sebagai Menejer.

Sementara itu, Tenaga Kerja yang terdaftar di JAMSOSTEK sebanyak 22.417 pekerja.

DESCRIPTION

On the year of 2021, population of Labuhanbatu Selatan reached 316.798 with population density of 88 people per square kilometer.

The largest population size of Labuhanbatu Selatan Regency is on Torgamba Subdistrict, which is 110.710 people with population density of 84 people per square kilometer, on the contrary Silangkitang Subdistrict had the smallest population size with only 30.869 people and 88 people per kilometer. Kotapinang Subdistrict had the most population density in Labuhanbatu Selatan Regency with 117 people per square kilometer, while Kampung Rakyat Subdistrict had the least population density with only 75 people per square kilometer.

In 2021 the number of male population reached 161.787 compared to the number of female population of 155.011 brought on the sex ratio 104.

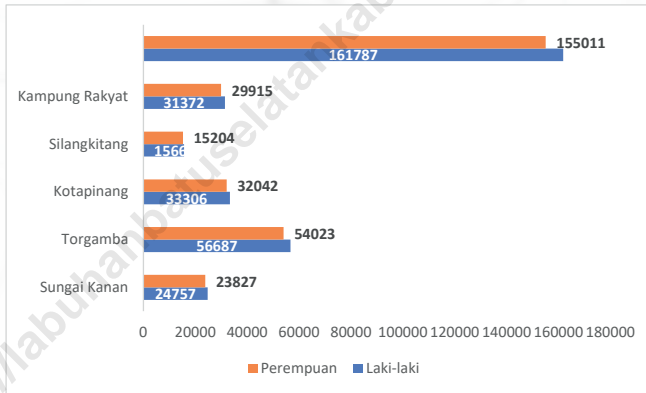
The number of registered job seekers in Man Power Office of Labuhanbatu Selatan Regency in 2021 was 164 people, consisted of 106 males and 58 female.

There were 4 foreign resident in Labuhanbatu Regency which work as Manager.

There were, number of Employee accompany in JAMSOSTEK as much 22.417 workers

Gambar 3.1
Figures

Jumlah Penduduk Menurut Kecamatan dan Jenis Kelamin (Jiwa), 2021
Population by Subdistrict and Sex (person), 2021



Sumber/Source : Hasil SP2020 (September)/The result of the 2020 Population Census (September)

**3.1 PENDUDUK
POPULATION**

Tabel 3.1.1 Penduduk, Laju Pertumbuhan Penduduk, Distribusi Persentase Penduduk, Kepadatan Penduduk, Rasio Jenis Kelamin Penduduk Menurut Kecamatan di Kabupaten/ Kota Labuhanbatu Selatan, 2020 dan 2021
Population, Population Growth Rate, Percentage Distribution of Population, Population Density, and Population Sex Ratio by Subdistrict in Labuhanbatu Selatan Regency, 2020 and 2021

Kecamatan Subdistrict	Penduduk (jiwa) Population		Laju Pertumbuhan Penduduk per Tahun 2010–2020 Annual Population Growth Rate (%) 2010–2020	
	2020 ¹	2021 ²	2010-2020 ³	2020-2021 ⁴
	(1)	(2)	(3)	(4)
Sungai Kanan	48 447	48 584	0,65	0,21
Torgamba	109 970	110 710	1,06	0,50
Kotapinang	64 455	65 348	1,79	1,04
Silangkitang	30 728	30 869	0,83	0,34
Kampung Rakyat	60 494	61 287	1,72	0,98
Labuhanbatu Selatan	314 094	316 798	1,24	0,64

Lanjutan Tabel/Continued Table 3.1.1

Kecamatan Subdistrict	Persentase Penduduk Percentage of Total Population		Kepadatan Penduduk per km ² Population Density per sq.km	
	2020 ¹	2021 ²	2020 ¹	2021 ²
(1)	(6)	(7)	(8)	(9)
Sungai Kanan	15,42	15,34	87	87
Torgamba	35,01	34,95	84	84
Kotapinang	20,52	20,63	116	117
Silangkitang	9,78	9,74	88	88
Kampung Rakyat	19,26	19,35	74	75
Labuhanbatu Selatan	100,00	100,00	87	88

Lanjutan Tabel/*Continued Table* 3.1.1

Kecamatan Subdistrict	Rasio Jenis Kelamin Penduduk Population Sex Ratio	
	2020 ¹	2021 ²
(1)	(10)	(11)
Sungai Kanan	104	104
Torgamba	105	105
Kotapinang	104	104
Silangkitang	103	103
Kampung Rakyat	105	105
Labuhanbatu Selatan	104	104

Catatan/Note: ¹Hasil Sensus Penduduk (SP) 2020 (September)/*The result of 2020 Population Census September*

²Hasil Proyeksi Penduduk Interim 2020-2023 (Pertengahan tahun/Juni)*The result of 2020 Interim Population Projection 2020-2023 (mid year/June)*

³Laju Pertumbuhan Penduduk dihitung berdasarkan penduduk tahun 2010 (Mei) dibandingkan dengan penduduk tahun 2020 (September)/*The growth rate refer to the change of Population in 2010 (May) to the population in 2020 (September)*

⁴Laju Pertumbuhan Penduduk dihitung berdasarkan penduduk tahun 2020 (September) dibandingkan dengan penduduk tahun 2021 (Juni)/*The growth rate refer to the change of Population in 2020 (September) to the population in 2021 (June)*

⁵Berdasarkan Peraturan Menteri Dalam Negeri Nomor 137 Tahun 2017 tanggal 29 Desember 2017/*Based on Minister of Home Affairs Regulation Number 137/2017, December 29, 2017*

Sumber/Source: BPS dan Kementerian Dalam Negeri/BPS-Statistics Indonesia and Ministry of Home Affairs

Tabel
Table 3.1.2**Jumlah Penduduk Menurut Kelompok Umur dan Jenis Kelamin di Kabupaten Labuhanbatu Selatan, 2021**
Population by Age Groups and Sex in Labuhanbatu Selatan Regency, 2021

Kelompok Umur Age Groups	Jenis Kelamin/Sex		
	Laki-Laki Male	Perempuan Female	Jumlah Total
(1)	(2)	(3)	(4)
0–4	16 555	15 830	32 385
5–9	16 944	16 182	33 126
10–14	16 465	15 474	31 939
15–19	15 222	13 979	29 201
20–24	14 268	13 403	27 671
25–29	14 296	13 695	27 991
30–34	13 335	13 149	26 484
35–39	12 145	12 039	24 184
40–44	11 220	10 592	21 812
45–49	9 255	9 133	18 388
50–54	7 737	7 590	15 327
55–59	6 101	5 711	11 812
60–64	4 115	3 959	8 074
65–69	2 455	2 275	4 730
70–74	1 037	1 120	2 157
75+	637	880	1 517
Labuhanbatu Selatan	161 787	155 011	316 798

Catatan/Note: ...

Sumber/Source: Hasil Proyeksi Penduduk Interim 2020-2023 (Pertengahan tahun/Juni)/The Result of Interim Population Projection 2020-2023 (mid year/June)

Tabel
Table 3.1.2

Jumlah Penduduk Menurut Jenis Kelamin dan Kecamatan di Kabupaten Labuhanbatu Selatan, 2020¹-2021²
Population by Sex and Subdistrict in Labuhanbatu Selatan Regency, 2020¹-2021²

Kecamatan Subdistrict	Jenis Kelamin/Sex					
	Laki-Laki Male		Perempuan Female		Jumlah Total	
	2020 ¹	2021 ²	2020 ¹	2021 ²	2020 ¹	2021 ²
(1)	(2)	(3)	(4)	(5)	(6)	(7)
Sungai Kanan	24 667	24 757	23 780	23 827	48 447	48 584
Torgamba	56 310	56 687	53 660	54 023	109 970	110 710
Kotapinang	32 837	33 306	31 618	32 042	64 455	65 348
Silangkitang	15 588	15 665	15 140	15 204	30 728	30 869
Kampung Rakyat	30 954	31 372	29 540	29 915	60 494	61 287
Labuhanbatu Selatan	160 356	161 787	153 738	155 011	314 094	316 798

Catatan/Note: ¹Hasil Sensus Penduduk (SP) 2020 (September)/The result of 2020 Population Census September

²Hasil Proyeksi Penduduk Interim 2020-2023 (Pertengahan tahun/Juni)/The Result of Interim Population Prjection 2020-2023 (mid year/June)

Sumber/Source: BPS/BPS-Statistics Indonesia

3.2 KETENAGAKERJAAN EMPLOYMENT

Tabel 3.2.1 Jumlah Penduduk Berumur 15 Tahun Keatas Menurut Jenis Kegiatan Selama Seminggu yang Lalu dan Jenis Kelamin di Kabupaten Labuhanbatu Selatan, 2021
Population Aged 15 Years and Over by Type of Activity During The Previous Week and Sex in Labuhanbatu Selatan Regency, 2021

Kegiatan Utama Main Activity	Jenis Kelamin/Sex		
	Laki-Laki Male	Perempuan Female	Jumlah Total
(1)	(2)	(3)	(4)
I. Angkatan Kerja/Economically Active	105 333	59 083	164 416
1. Bekerja/Working	99 803	56 877	156 680
2. Pengangguran Terbuka/Unemployment	5 530	2 206	7 736
II. Bukan Angkatan Kerja/Economically Inactive	21 384	61 883	83 267
1. Sekolah/Attending School	9 018	10 151	19 169
2. Mengurus Rumah Tangga/Housekeeping	6 051	49 713	55 764
3. Lainnya/Others	6 315	2 019	8 334
Jumlah/Total	126 717	120 966	247 683

Catatan/Note:

Sumber/Source: BPS, Survei Angkatan Kerja Nasional (Sakernas) Agustus/BPS-Statistics Indonesia, August National Labor Force Survey

Tabel
Table 3.2.2

Penduduk Berumur 15 Tahun ke Atas Menurut Pendidikan Tertinggi yang Ditamatkan dan Jenis Kegiatan Selama Seminggu yang Lalu di Kabupaten Labuhanbatu Selatan, 2021

Population 15 Years of Age and Over by Educational Attainment and Type of Activity During the Previous Week in Labuhanbatu Selatan Regency, 2021

Pendidikan Tertinggi yang Ditamatkan ¹ <i>Educational Attainment¹</i>	Angkatan Kerja/ <i>Economically Active</i>			Persentase Bekerja terhadap Angkatan Kerja <i>Percentage of Working to Economically Active</i>
	Bekerja <i>Working</i>	Pengangguran ² <i>Unemployment²</i>	Jumlah Angkatan Kerja <i>Total of Economically Active</i>	
(1)	(2)	(3)	(4)	(5)
0	47 090	1 616	48 706	96,68
1	36 581	1 138	37 719	96,98
2	52 334	4 498	56 832	92,09
3	20 675	484	21 159	97,71
Jumlah/Total	156 680	7 736	164 416	95,29

Lanjutan Tabel/Continued Table 3.2.2

Pendidikan Tertinggi yang Ditamatkan ¹ Educational Attainment ¹	Bukan Angkatan Kerja Not Economically Active	Jumlah Total	Persentase Angkatan Kerja terhadap Penduduk Usia Kerja Percentage of Economically Active to Working Age Population
(1)	(6)	(7)	(8)
0	24 274	72 980	66,74
1	26 621	64 340	58,62
2	27 284	84 116	67,56
3	5 088	26 247	80,61
Jumlah/Total	83 267	247 683	66,38

- Catatan/Note: ¹ 0. ≤ Sekolah Dasar (SD)/≤ Primary School
 1. Sekolah Menengah Pertama/Junior High School
 2. Sekolah Menengah Atas/Senior High School
 3. Perguruan Tinggi/Collage
² 1. Mencari pekerjaan/Looking for work
 2. Mempersiapkan usaha/Establishing a new business/firm
 3. Merasa tidak mungkin mendapat pekerjaan/Hopeless of job
 4. Sudah punya pekerjaan tetapi belum mulai bekerja/Have a job in future start

Sumber/Source: BPS, Survei Angkatan Kerja Nasional (Sakernas) Agustus/BPS-Statistics Indonesia, August National Labor Force Survey

Tabel 3.2.3
Table

Penduduk Berumur 15 Tahun Ke Atas yang Bekerja Selama Seminggu yang Lalu Menurut Status Pekerjaan Utama dan Jenis Kelamin di Kabupaten Labuhanbatu Selatan, 2021
Population 15 Years of Age and Over who Worked During The Previous Week by Main Employment Status and Sex in Labuhanbatu Selatan Regency, 2021

Status Pekerjaan Utama <i>Main Employment Status</i>	Laki-Laki <i>Male</i>	Perempuan <i>Female</i>	Jumlah <i>Total</i>
(1)	(2)	(3)	(4)
Berusaha sendiri <i>Own account worker</i>	15491	11688	27179
Berusaha dibantu buruh tidak tetap/buruh tidak dibayar <i>Employer assisted by temporary worker/unpaid worker</i>	7180	6178	13358
Berusaha dibantu buruh tetap/buruh dibayar <i>Employer assisted by permanent worker/paid worker</i>	7683	1714	9397
Buruh/Karyawan/Pegawai/ <i>Employee</i>	56272	22124	78396
Pekerja bebas <i>Casual worker</i>	6074	912	6986
Pekerja keluarga/tak dibayar <i>Family worker/unpaid worker</i>	7103	14261	21364
Jumlah/Total	99803	56877	156 680

Catatan/Note: ...

Sumber/Source: BPS, Survei Angkatan Kerja Nasional (Sakernas) Agustus/BPS-Statistics Indonesia, August National Labor Force Survey

Tabel 3.2.4 Jumlah Perusahaan dan Tenaga Kerja yang Ikut dalam JAMSOSTEK Menurut Kecamatan di Kabupaten Labuhanbatu Selatan, 2021
Number Of Enterprises and Employees Accompany in JAMSOSTEK by Subdistrict in Labuhanbatu Selatan Regency, 2021

Kecamatan Subdistrict	Jumlah Perusahaan Number of Enterprises			Jumlah Tenaga Kerja Number of Employees (Orang/Person)
	Kecil Small	Menengah Medium	Besar Large	
(1)	(2)	(3)	(4)	(5)
Sungai Kanan	1	2	3	691
Torgamba	11	19	28	11 715
Kotapinang	23	13	9	4 007
Silangkitang	-	-	1	134
Kampung Rakyat	-	7	13	5 870
Labuhanbatu Selatan	35	41	54	22 417

Catatan/Note: ...

Sumber/Source: Dinas Ketenagakerjaan Kabupaten Labuhanbatu Selatan/ Labor Service of Labuhanbatu Selatan Regency

Tabel 3.2.5
Table

Jumlah Perusahaan, Tenaga Kerja Terdaftar dan yang Terkena PHK Menurut Kecamatan di Kabupaten Labuhanbatu Selatan, 2021
Number Of Enterprises, Registered Employees, and Severed Contract Workers by Subdistrict in Labuhanbatu Selatan Regency, 2021

Kecamatan Subdistrict	Jumlah Perusahaan Number of Enterprises	Jumlah Tenaga Kerja Number of Employees (Orang/Person)	Tenaga Kerja Terkena PHK Severed Contract Workers (Orang/Person)
(1)	(2)	(3)	(4)
Sungai Kanan	7	1 840	-
Torgamba	160	13 077	43
Kotapinang	76	4 507	1
Silangkitang	1	134	9
Kampung Rakyat	25	8 267	14
Labuhanbatu Selatan	270	27 825	67

Catatan/Note: ...

Sumber/Source: Dinas Ketenagakerjaan Kabupaten Labuhanbatu Selatan/ Labor Service of Labuhanbatu Selatan Regency

Tabel
Table 3.2.6

Banyaknya Pencari Kerja yang Terdaftar dan yang Ditempatkan Menurut Tingkat Pendidikan yang Ditamatkan, dan Jenis Kelamin di Kabupaten Labuhanbatu Selatan, 2021
Number Of Registered Job Applicants and Occupied by Education Level and Sex in Labuhanbatu Selatan Regency, 2021

Tingkat Pendidikan <i>Education Level</i>	Terdaftar <i>Registered</i>			Ditempatkan <i>Occupied</i>		
	Laki-laki <i>Male</i>	Perempuan <i>Female</i>	Jumlah <i>Total</i>	Laki-laki <i>Male</i>	Perempuan <i>Female</i>	Jumlah <i>Total</i>
(1)	(2)	(3)	(4)	(5)	(6)	(7)
SD Ke bawah	1	-	1	-	-	-
SLTP	-	-	-	-	-	-
SLTA Keatas	105	58	163	91	44	135
Labuhanbatu Selatan	106	58	164	91	44	135

Catatan/Note: ...

Sumber/Source: Dinas Ketenagakerjaan Kabupaten Labuhanbatu Selatan/ *Labor Service of Labuhanbatu Selatan Regency*

Tabel
Table 3.2.7

Jumlah Pencari Kerja Terdaftar yang Belum Ditempatkan dan Lowongan Kerja yang Belum Dipenuhi Menurut Jabatan di Kabupaten Labuhanbatu Selatan, 2021
Number Of Unoccupied Registered Job Seeker and job Vacancy by Occupations in Labuhanbatu Selatan Regency, 2021

Jabatan <i>Occupation</i>	Pencari Kerja yang Belum Ditempatkan <i>Unoccupied Job Seeker</i>		Lowongan Kerja yang Belum Dipenuhi <i>Unoccupied Job vacancy</i>	
	Laki-laki <i>Male</i>	Perempuan <i>Female</i>	Laki-laki <i>Male</i>	Perempuan <i>Female</i>
(1)	(2)	(3)	(4)	(5)
Tenaga Profesional dan Teknis <i>Professionalist and Technician</i>	-	-	-	-
Orang-orang yang bekerja di bidang kepemimpinan dan ketatalaksanaan <i>Manager</i>	-	-	-	-
Pejabat pelaksana, tenaga tata usaha <i>Clerical Workers</i>	-	-	-	-
Tenaga pelaksana penjualan dan pembelian <i>Sales Workers</i>	-	-	-	-
Tenaga jasa usaha <i>Service Workers</i>	-	-	-	-
Tenaga usaha pertanian, peternakan, kehutanan, perikanan dan perburuan <i>Farmer</i>	-	-	-	-
Tenaga produksi <i>Production Workers</i>	-	-	-	-
Lainnya (tenaga kerja yang tidak dapat diklasifikasikan dalam jabatan) <i>Other Cunclassified Workers</i>	-	-	-	-
Labuhanbatu Selatan	-	-	-	-

Catatan/Note: ...

Sumber/Source: Dinas Ketenagakerjaan Kabupaten Labuhanbatu Selatan/ *Labor Service of Labuhanbatu Selatan Regency*

Tabel 3.2.8 Jumlah Tenaga Kerja Warga Negara Asing Menurut Izin Kerja dan Kewarganegaraan di Kabupaten Labuhanbatu Selatan, 2021
Number of Foreign by Working Permit and Citizenship in Labuhanbatu Selatan Regency, 2021

Kewarganegaraan Citizenship	Permohonan Application	Disetujui Approved
(1)	(2)	(3)
Tionghoa RRC <i>People Republic of China</i>	-	-
Tionghoa bukan RRC <i>China Non People Republic</i>	-	-
India <i>Indian</i>	-	-
Jepang <i>Japanese</i>	-	-
Malaysia <i>Malaysian</i>	4	4
Belanda <i>Dutch</i>	-	-
Inggris <i>British</i>	-	-
Philipina <i>Philippines</i>	-	-
Amerika Serikat <i>USA</i>	-	-
Timur Tengah <i>Middle East</i>	-	-
Thailand <i>Thailand</i>	-	-
Negara Lainnya <i>Other Country</i>	-	-
Labuhanbatu Selatan	4	4

Catatan/Note: ...

Sumber/Source: Dinas Ketenagakerjaan Kabupaten Labuhanbatu Selatan/*Labor Service of Labuhanbatu Selatan Regency*

Tabel 3.2.9 Jumlah Tenaga Kerja Warga Negara Asing Menurut Izin Usaha dan Jabatan di Kabupaten Labuhanbatu Selatan, 2021
Number of Foreign Resident by Working Permission and Occupation in Labuhanbatu Selatan Regency, 2021

Jabatan <i>Occupation</i>	Permohonan <i>Application</i>	Disetujui <i>Approved</i>
(1)	(2)	(3)
Tenaga Profesional dan Teknis <i>Professionalist and Technician</i>	-	-
Orang-orang yang bekerja di bidang kepemimpinan dan ketatalaksanaan <i>Manager</i>	4	4
Pejabat pelaksana, tenaga tata usaha <i>Clerical Workers</i>	-	-
Tenaga pelaksana penjualan dan pembelian <i>Sales Workers</i>	-	-
Tenaga jasa usaha <i>Service Workers</i>	-	-
Tenaga usaha pertanian, peternakan, kehutanan, perikanan dan perburuan <i>Farmer</i>	-	-
Tenaga produksi <i>Production Workers</i>	-	-
Lainnya (tenaga kerja yang tidak dapat diklasifikasikan dalam jabatan) <i>Other Cunclassified Workers</i>	-	-
Labuhanbatu Selatan	4	4

Catatan/Note: ...

Sumber/Source: Dinas Ketenagakerjaan Kabupaten Labuhanbatu Selatan/ *Labor Service of Labuhanbatu Selatan Regency*

Tabel 3.2.10 Rata-rata Pendapatan Bersih Sebulan Pekerja Informal Menurut Pendidikan Tertinggi yang Ditamatkan di Kabupaten Labuhanbatu Selatan, 2021
Table *Average Net Income a Month Informal Workers According to The Highest Education Completed in Labuhanbatu Selatan Regency, 2021*

Kabupaten/Regency	Tidak Pernah Sekolah/Belum Tamat SD	SD/MI	SMP/MTs	SMA Keatas
(1)	(2)	(3)	(4)	(5)
Labuhanbatu Selatan	1 427 732	1 576 558	1 771 146	1 798 329

Catatan/Note: Pekerja Informal : Pekerja yang berstatus berusaha sendiri dan pekerja bebas di sektor pertanian dan nonpertanian
 Sumber/Source: BPS, Survei Angkatan Kerja Nasional (Sakernas) Agustus/BPS-Statistics Indonesia, August National Labor Force Survey

SOSIAL DAN KESEJAHTERAAN RAKYAT SOCIAL AND WELFARE

4

Jumlah Sekolah Number of School

SD/MI
Elemntary School **222**

SMP/MTs
Junior High School **98**


SMA/SMK/MA
Senior High School **72**

Angka Partisipasi Murni

SD/MI
Elemntary School **98,96**

SMP/MTs
Junior High School **90,68**

SMA/SMK/MA
Senior High School **77,39**



Jumlah Murid Number Students

SD/MI/elemntary school **43.864** murid/students

SMP/MTs/
Junior High school **22.803** murid/students

SMA/SMK/MA
Senior High School **16.023** murid/student

Jumlah Guru Number of School



SD/MI/elemntary school **2.279** guru/teachers

SMP/MTs/Junior High school **1.925** guru/teachers

SMA/SMK/MA/Senior High School **1.263** guru/teachers

PENJELASAN TEKNIS**TECHNICAL NOTES**

1. Jalur Pendidikan di Indonesia terdiri atas 1) pendidikan formal, 2) pendidikan nonformal, dan 3) pendidikan informal yang ketiganya dapat saling melengkapi dan memperkaya (Undang-Undang No. 20 Tahun 2013 tentang Sistem Pendidikan Nasional).
 2. Jenjang Pendidikan Formal terdiri atas pendidikan dasar, pendidikan menengah, dan pendidikan tinggi. Jenis pendidikan yang diajarkan mencakup pendidikan umum, kejuruan, akademik, profesi, vokasi, keagamaan, dan khusus.
 - a. Pendidikan Dasar berbentuk Sekolah Dasar (SD) dan Madrasah Ibtidaiyah (MI) atau bentuk lain yang sederajat serta Sekolah Menengah Pertama (SMP) dan Madrasah Tsanawiyah (MTs), atau bentuk lain yang sederajat.
 - b. Pendidikan Menengah berbentuk Sekolah Menengah Atas (SMA), Madrasah Aliyah (MA), Sekolah Menengah Kejuruan (SMK), dan Madrasah Aliyah Kejuruan (MAK), atau bentuk lain yang sederajat.
 - c. Pendidikan Tinggi merupakan jenjang pendidikan setelah pendidikan menengah yang mencakup program pendidikan diploma, sarjana, magister, spesialis, dan doktor yang
1. *The Education System in Indonesia consists of 1) a formal education, 2) non-formal education, and 3) informal education that all three can be complementary and enriching (Law No. 20 Year 2013 about The National Education System).*
 2. *The Formal Education Level consists of primary education, secondary education, and high education. The kind of education that taught consists of general education, vocational, academic, professional, religious, and specific education.*
 - a. *The Primary Education consists of Elementary School and Islamic Elementary School or other equivalent forms and Junior High School and MTs, or other equivalent forms.*
 - b. *The Secondary Education consists of the senior high school, MA, Vocational School, and Vocational Madrasah Aliyah, or other equivalent forms.*
 - c. *The High Education consists of the education level after the secondary education that consists of diplomas, bachelor, master, specialist, and doctoral degrees that are held by the college. The colleges can be academy, polytechnic, high school, institute, or university.*

diselenggarakan oleh perguruan tinggi. Perguruan tinggi dapat berbentuk akademi, politeknik, sekolah tinggi, institut, atau universitas.

3. Garis Kemiskinan Makanan (GKM) merupakan nilai pengeluaran kebutuhan minimum makanan yang disetarakan dengan 2.100 kkalori per kapita per hari. Garis Kemiskinan Non-Makanan (GKNM) adalah kebutuhan minimum untuk perumahan, sandang, pendidikan, kesehatan, dan kebutuhan dasar lainnya.
 4. Ukuran Kemiskinan
 - a. Head Count Index (HCI-P0) adalah persentase penduduk miskin yang berada di bawah Garis Kemiskinan (GK).
 - b. Indeks Kedalaman Kemiskinan (PovertyGapIndex-P1) merupakan ukuran rata-rata kesenjangan pengeluaran masing-masing penduduk miskin terhadap garis kemiskinan. Semakin tinggi nilai indeks, semakin jauh rata-rata pengeluaran penduduk dari garis kemiskinan.
 - c. Indeks Keparahan Kemiskinan (Poverty Severity Index-P2) memberikan gambaran mengenai penyebaran pengeluaran di antara penduduk miskin. Semakin tinggi nilai indeks, semakin tinggi ketimpangan pengeluaran di
3. *The Food Poverty Line refers to the daily minimum requirement of 2,100 kcal per capita per day. The Non-Food Poverty Line refers to the minimum requirement for household necessities for clothing, education, health, and other basic individual needs.*
 4. *Poverty Measures*
 - a. *Head Count Index (HCI-P0) simply measures the percentage of the population that is counted as poor, often denoted by P0.*
 - b. *Poverty Gap Index-P1 measures the extent to which individuals fall below the poverty line (the poverty gaps) as a proportion of the poverty line. Higher value of the index shows that the gap between average expenditure of the poor and the poverty line is wider.*
 - c. *Poverty Severity Index-P2 describes inequality among the poor. This is simply a weighted sum of poverty gaps (as a proportion of the poverty line), where the weights are the proportionate poverty gaps themselves. Hence, by squaring the poverty gap index, the measure implicitly puts more weight on observations that fall well below the poverty line. Higher value of the index shows that inequality among the poor is higher.*

ULASAN**DESCRIPTION**

Pada tahun 2021, jumlah Sekolah Dasar (SD) yang ada sebanyak 202 unit, dengan 2.015 orang guru dan 35.766 murid

In the year of 2021, there were 202 Primary Schools with 2.015 teachers and 35.766 students .

Sekolah Menengah Pertama (SMP) yang ada sebanyak 50 unit, dengan 1.145 orang guru dan 9.551 murid

There were 50 Junior High Schools with 1.145 teachers and 9.551 students. c

Sekolah Menengah Atas (SMA) yang ada sebanyak 17 unit, dengan 386 orang guru dan 5.868 murid.

There were 17 Senior High Schools with 386 teachers and 5.868 students .

Di Kabupaten Labuhanbatu Selatan, terdapat 3 Rumah Sakit, 17 Puskesmas dan 305 Posyandu, 21 Klinik, dan 18 Polindes yang tersebar di 5 kecamatan.

There were 3 hospital, 17 Puskesmas, 305 Posyandu, 21 Clinic, and 18 Polindes in Labuhanbatu Selatan Regency that spreads over 5 districts.

Tenaga medis yang tersedia yaitu dokter umum sebanyak 65 orang, dokter gigi 20 orang, dan dokter spesialis 19 orang. Sementara bidan sebanyak 585 orang dan perawat sebanyak 305 orang.

There were 65 general physicians, 20 dentists, and 19 specialists. There were also 585 midwives and 305 nurses.

Jumlah Pasangan Usia Subur (PUS) pada tahun 2021 yang tercatat ada 43.322 pasangan. Jumlah akseptor KB aktif pada tahun 2021 sebanyak 17.448 pasangan. Sedangkan alat kontrasepsi yang paling banyak digunakan adalah Suntik 10.828 pengguna, Pil 3.301 pengguna, Implant 2.228, dan Kondom 536 pengguna.

Number of fertile couples in Labuhanbatu Selatan Regency in 2021 were 43.322 couples. Number of active family planning acceptor were 17.448 couples. Injection was the most favorable contraceptive alternative, used by 10.828 users, then pill used by 3.301 users, Implant used by 2.228 users, and condom 5367 users.

Jumlah sarana ibadah bagi umat beragama di Kabupaten Labuhanbatu Selatan cukup memadai. Jumlah Mesjid ada 418 buah, Musholla 148 buah, Gereja Protestan 150 buah, Gereja Katholik 16, Kuil/Vihara 3 buah.

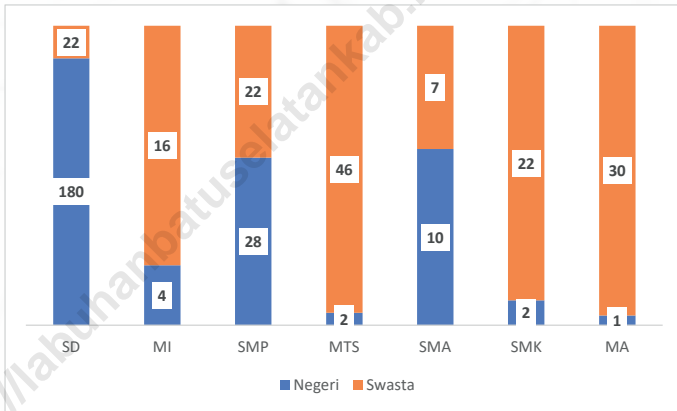
Pada Tahun 2021, ada 6 Truk dan 6 Becak pengangkut sampah dengan kapasitas maksimum 40m^3 . Rata-rata volume sampah yang diangkut perhari adalah $86\text{ m}^3/\text{hari}$.

The comparison between number of religious facilities and population in 2020 was sufficient enough. There were 418 Mosques, 148 Mushollas, 150 Protestan's Churchs, 16 Catholic's Church and 3 Temples/Viharas.

In 2021, there are 6 trucks and 6 rickshaws carrying garbage with a maximum capacity of 40 m^3 . The average volume of waste transported per day is $86\text{ m}^3/\text{day}$.

Gambar 4.1
Figures

Jumlah Sekolah Menurut Jenjang dan Kecamatan, 2021
Number Of Schools By Level and Subdistrict, 2021



Sumber/Source : Dinas Pendidikan & Kementerian Agama Kabupaten Labuhanbatu Selatan

4.1 PENDIDIKAN EDUCATION

Tabel 4.1.1 Jumlah Sekolah, Guru, dan Murid Taman Kanak-Kanak (TK) di Bawah Kementerian Pendidikan dan Kebudayaan Menurut Kecamatan di Kabupaten Labuhanbatu Selatan, 2020/2021 dan 2021/2022
Number of Schools, Teachers, and Pupils in Kindergarten Under The Ministry of Education and Culture by Subdistrict in Labuhanbatu Selatan Regency, 2020/2021 and 2021/2022

Kecamatan Subdistrict	Sekolah/Schools					
	Negeri/Public		Swasta/Private		Jumlah/Total	
	2020/2021	2021/2022	2020/2021	2021/2022	2020/2021	2021/2022
(1)	(2)	(3)	(4)	(5)	(6)	(7)
Sungai Kanan	1	1	4	6	5	7
Torgamba	1	1	28	31	29	32
Kotapinang	-	1	20	20	20	21
Silangkitang	1	1	5	4	6	5
Kampung Rakyat	2	2	26	28	28	30
Labuhanbatu Selatan	5	6	83	89	88	95

Lanjutan Tabel/*Continued Table 4.1.1*

Kecamatan Subdistrict	Guru ¹ /Teachers ¹					
	Negeri/Public		Swasta/Private		Jumlah/Total	
	2020/2021	2021/2022	2020/2021	2021/2022	2020/2021	2021/2022
(1)	(8)	(9)	(10)	(11)	(12)	(13)
Sungai Kanan	4	4	50	16	54	20
Torgamba	3	4	79	65	82	69
Kotapinang	3	3	67	51	70	54
Silangkitang	3	3	39	9	42	12
Kampung Rakyat	4	6	27	78	31	84
Labuhanbatu Selatan	17	20	262	219	279	239

Lanjutan Tabel/*Continued Table 4.1.1*

Kecamatan Subdistrict	Murid/Students					
	Negeri/Public		Swasta/Private		Jumlah/Total	
	2020/2021	2021/2022	2020/2021	2021/2022	2020/2021	2021/2022
(1)	(14)	(15)	(16)	(17)	(18)	(19)
Sungai Kanan	50	28	202	222	252	250
Torgamba	15	33	1 109	1 082	1 124	1 115
Kotapinang	-	27	686	732	686	759
Silangkitang	15	10	83	134	98	144
Kampung Rakyat	39	30	1 210	1 212	1 249	1 242
Labuhanbatu Selatan	119	128	3 290	3 382	3 409	3 510

Catatan/Note: ¹ Jumlah guru termasuk kepala sekolah dan guru/*The total of teachers including headmaster and teacher*

Sumber/Source: Kementerian Pendidikan dan Kebudayaan, Data Semester Ganjil/*Ministry of Educations and Culture, Odd Semester Data*

Tabel
Table 4.1.2

Jumlah Sekolah, Guru, dan Murid Raudatul Athfal (RA) di Bawah Kementerian Agama Menurut Kecamatan di Kabupaten Labuhanbatu Selatan, 2020/2021 dan 2021/2022

Number of Schools, Teachers, and Pupils in Raudatul Athfal (RA) Under The Ministry of Religious Affairs by Subdistrict in Labuhanbatu Selatan Regency, 2020/2021 and 2021/2022

Kecamatan Subdistrict	Sekolah/Schools		Guru/Teachers		Murid/Pupils	
	2020/2021	2021/2022	2020/2021	2021/2022	2020/2021	2021/2022
(1)	(2)	(3)	(4)	(5)	(6)	(7)
Sungai Kanan	10	11	43	132	516	476
Torgamba	19	20	75	267	827	827
Kotapinang	8	8	27	115	384	371
Silangkitang	6	6	25	57	265	265
Kampung Rakyat	8	7	29	81	275	275
Labuhanbatu Selatan	51	52	199	652	2 267	2 214

Catatan/Note: Seluruh Raudatul Athfal (RA) berstatus swasta/All Raudatul Athfal (RA) are private

Sumber/Source: Kementerian Agama, Data Semester Ganjil/Ministry of Religious Affairs, Odd Semester Data

Tabel 4.1.3
Table

Jumlah Sekolah, Guru, dan Murid Sekolah Dasar (SD) di Bawah Kementerian Pendidikan dan Kebudayaan Menurut Kecamatan di Kabupaten Labuhanbatu Selatan, 2020/2021 dan 2021/2022
Number of Schools, Teachers, and Pupils in Primary Schools Under The Ministry of Education and Culture by Subdistrict in Labuhanbatu Selatan Regency, 2020/2021 and 2021/2022

Kecamatan Subdistrict	Sekolah/Schools					
	Negeri/Public		Swasta/Private		Jumlah/Total	
	2020/2021	2021/2022	2020/2021	2021/2022	2020/2021	2021/2022
(1)	(2)	(3)	(4)	(5)	(6)	(7)
Sungai Kanan	38	39	-	-	38	39
Torgamba	56	56	12	12	68	68
Kotapinang	35	35	3	4	38	39
Silangkitang	17	17	-	-	17	17
Kampung Rakyat	33	33	5	6	38	39
Labuhanbatu Selatan	179	180	20	22	199	202

Lanjutan Tabel/Continued Table 4.1.3

Kecamatan Subdistrict	Guru ¹ /Teachers ¹					
	Negeri/Public		Swasta/Private		Jumlah/Total	
	2020/2021	2021/2022	2020/2021	2021/2022	2020/2021	2021/2022
(1)	(8)	(9)	(10)	(11)	(12)	(13)
Sungai Kanan	463	431	-	-	463	431
Torgamba	578	526	134	105	712	631
Kotapinang	429	397	24	22	453	419
Silangkitang	177	163	-	-	177	163
Kampung Rakyat	336	321	51	50	387	371
Labuhanbatu Selatan	1 983	1 838	209	177	2 192	2 015

Lanjutan Tabel/*Continued Table 4.1.3*

Kecamatan Subdistrict	Murid/Students					
	Negeri/Public		Swasta/Private		Jumlah/Total	
	2020/2021	2021/2022	2020/2021	2021/2022	2020/2021	2021/2022
(1)	(14)	(15)	(16)	(17)	(18)	(19)
Sungai Kanan	7 229	6 783	-	-	7 229	6 783
Torgamba	9 772	9 419	2 655	2 676	12 427	12 095
Kotapinang	7 060	6 943	414	457	7 474	7 400
Silangkitang	2 739	2 536	-	-	2 739	2 536
Kampung Rakyat	5 980	5 747	1 138	1 205	7 118	6 952
Labuhanbatu Selatan	32 780	31 428	4 207	4 338	36 987	35 766

Catatan/Note: ¹ Jumlah guru termasuk kepala sekolah dan guru/The total of teachers including headmaster and teacher

Sumber/Source: Kementerian Pendidikan dan Kebudayaan, Data Semester Ganji/Ministry of Educations and Culture, Odd Semester Data

Tabel
Table 4.1.4

Jumlah Sekolah, Guru, dan Murid Madrasah Ibtidaiyah (MI) di Bawah Kementerian Agama Menurut Kecamatan Menurut Kecamatan di Kabupaten Labuhanbatu Selatan, 2020/2021 dan 2021/2022
Number of Schools, Teachers, and Pupils in Madrasah Ibtidaiyah (MI) Under The Ministry of Religious Affairs by Subdistrict in Labuhanbatu Selatan Regency, 2020/2021 and 2021/2022

Kecamatan Subdistrict	Sekolah/Schools					
	Negeri/Public		Swasta/Private		Jumlah/Total	
	2020/2021	2021/2022	2020/2021	2021/2022	2020/2021	2021/2022
(1)	(2)	(3)	(4)	(5)	(6)	(7)
Sungai Kanan	-	-	2	2	2	2
Torgamba	-	-	5	5	5	5
Kotapinang	1	1	1	1	2	2
Silangkitang	2	2	3	3	5	5
Kampung Rakyat	1	1	5	5	6	6
Labuhanbatu Selatan	4	4	16	16	20	20

Lanjutan Tabel/*Continued Table 4.1.4*

Kecamatan Subdistrict	Guru/Teachers					
	Negeri/Public		Swasta/Private		Jumlah/Total	
	2020/2021	2021/2022	2020/2021	2021/2022	2020/2021	2021/2022
(1)	(8)	(9)	(10)	(11)	(12)	(13)
Sungai Kanan	-	-	12	26	12	26
Torgamba	-	-	60	52	60	52
Kotapinang	33	38	35	4	68	42
Silangkitang	31	28	67	28	98	56
Kampung Rakyat	22	18	75	70	97	88
Labuhanbatu Selatan	86	84	249	180	335	264

Lanjutan Tabel/*Continued Table 4.1.4*

Kecamatan Subdistrict	Murid/Students					
	Negeri/Public		Swasta/Private		Jumlah/Total	
	2020/2021	2021/2022	2020/2021	2021/2022	2020/2021	2021/2022
(1)	(14)	(15)	(16)	(17)	(18)	(19)
Sungai Kanan	-	-	390	382	390	382
Torgamba	-	-	1 218	1 024	1 218	1 024
Kotapinang	778	736	874	33	1 652	769
Silangkitang	448	456	943	397	1 391	853
Kampung Rakyat	375	339	1 851	1 480	2 226	1 819
Labuhanbatu Selatan	1 601	1 531	5 276	3 316	6 877	4 847

Catatan/Note: -

Sumber/Source: Kementerian Agama, Data Semester Ganjil/Ministry of Religious Affairs, Odd Semester Data

Tabel
Table 4.1.5

Jumlah Sekolah, Guru, dan Murid Sekolah Menengah Pertama (SMP) di Bawah Kementerian Pendidikan dan Kebudayaan Menurut Kecamatan di Kabupaten Labuhanbatu Selatan, 2020/2021 dan 2021/2022
Number of Schools, Teachers, and Pupils in Junior High Schools Under The Ministry of Education and Culture by Subdistrict in Labuhanbatu Selatan Regency, 2020/2021 and 2021/2022

Kecamatan Subdistrict	Sekolah/Schools					
	Negeri/Public		Swasta/Private		Jumlah/Total	
	2020/2021	2021/2022	2020/2021	2021/2022	2020/2021	2021/2022
(1)	(2)	(3)	(4)	(5)	(6)	(7)
Sungai Kanan	5	5	1	2	6	7
Torgamba	12	12	13	13	25	25
Kotapinang	3	3	1	1	4	4
Silangkitang	3	3	1	1	4	4
Kampung Rakyat	5	5	4	5	9	10
Labuhanbatu Selatan	28	28	20	22	48	50

Lanjutan Tabel/*Continued Table 4.1.5*

Kecamatan Subdistrict	Guru ¹ /Teachers ¹					
	Negeri/ <i>Public</i>		Swasta/ <i>Private</i>		Jumlah/ <i>Total</i>	
	2020/2021	2021/2022	2020/2021	2021/2022	2020/2021	2021/2022
(1)	(8)	(9)	(10)	(11)	(12)	(13)
Sungai Kanan	81	75	6	11	87	86
Torgamba	182	617	142	136	324	753
Kotapinang	101	95	13	14	114	109
Silangkitang	61	56	15	14	76	70
Kampung Rakyat	89	84	41	43	130	127
Labuhanbatu Selatan	514	927	217	218	731	1 145

Lanjutan Tabel/*Continued Table* 4.1.5

Kecamatan Subdistrict	Murid/Students					
	Negeri/Public		Swasta/Private		Jumlah/Total	
	2020/2021	2021/2022	2020/2021	2021/2022	2020/2021	2021/2022
(1)	(14)	(15)	(16)	(17)	(18)	(19)
Sungai Kanan	915	893	10	14	925	907
Torgamba	2 344	2 300	3 323	1 611	5 667	3 911
Kotapinang	1 624	1 598	155	156	1 779	1 754
Silangkitang	802	792	132	132	934	924
Kampung Rakyat	1 523	1 484	543	571	2 066	2 055
Labuhanbatu Selatan	7 208	7 067	4 163	2 484	11 371	9 551

Catatan/Note: ¹ Jumlah guru termasuk kepala sekolah dan guru/*The total of teachers including headmaster and teacher*

Sumber/Source: Kementerian Pendidikan dan Kebudayaan, Data Semester Ganjil/*Ministry of Educations and Culture, Odd Semester Data*

Tabel
Table 4.1.6

Jumlah Sekolah, Guru, dan Murid Madrasah Tsanawiyah (MTs) di Bawah Kementerian Agama Menurut Kecamatan di Kabupaten Labuhanbatu Selatan, 2020/2021 dan 2021/2022

Number of Schools, Teachers, and Pupils in Madrasah Tsanawiyah (MTs) Under The Ministry of Religious Affairs by Subdistrict in Labuhanbatu Selatan Regency, 2020/2021 and 2021/2022

Kecamatan Subdistrict	Sekolah/Schools					
	Negeri/Public		Swasta/Private		Jumlah/Total	
	2020/2021	2021/2022	2020/2021	2021/2022	2020/2021	2021/2022
(1)	(2)	(3)	(4)	(5)	(6)	(7)
Sungai Kanan	1	1	14	12	15	13
Torgamba	-	-	13	14	13	14
Kotapinang	-	-	9	9	9	9
Silangkitang	-	-	5	5	5	5
Kampung Rakyat	1	1	6	6	7	7
Labuhanbatu Selatan	2	2	47	46	49	48

Lanjutan Tabel/*Continued Table* 4.1.6

Kecamatan Subdistrict	Guru/Teachers					
	Negeri/Public		Swasta/Private		Jumlah/Total	
	2020/2021	2021/2022	2020/2021	2021/2022	2020/2021	2021/2022
(1)	(8)	(9)	(10)	(11)	(12)	(13)
Sungai Kanan	39	48	145	157	184	205
Torgamba	-	-	186	236	186	236
Kotapinang	-	-	121	170	121	170
Silangkitang	-	-	119	81	119	81
Kampung Rakyat	20	21	129	67	149	88
Labuhanbatu Selatan	59	69	700	711	759	780

Lanjutan Tabel/*Continued Table 4.1.6*

Kecamatan Subdistrict	Murid/Students					
	Negeri/Public		Swasta/Private		Jumlah/Total	
	2020/2021	2021/2022	2020/2021	2021/2022	2020/2021	2021/2022
(1)	(14)	(15)	(16)	(17)	(18)	(19)
Sungai Kanan	512	487	3 249	1 844	3 761	2 331
Torgamba	-	-	2 916	3 119	2 916	3 119
Kotapinang	-	-	2 254	2 281	2 254	2 281
Silangkitang	-	-	654	714	654	714
Kampung Rakyat	340	340	1 507	1 072	1 847	1 412
Labuhanbatu Selatan	852	827	10 580	9 030	11 432	9 857

Catatan/Note: -

Sumber/Source: Kementerian Agama, Data Semester Ganjil/Ministry of Religious Affairs, Odd Semester Data

Tabel 4.1.7
Table

Jumlah Sekolah, Guru, dan Murid Sekolah Menengah Atas (SMA) di Bawah Kementerian Pendidikan dan Kebudayaan Menurut Kecamatan di Kabupaten Labuhanbatu Selatan, 2020/2021 dan 2021/2022

Number of Schools, Teachers, and Pupils in Senior High Schools Under The Ministry of Education and Culture by Subdistrict in Labuhanbatu Selatan Regency, 2020/2021 and 2021/2022

Kecamatan Subdistrict	Sekolah/Schools					
	Negeri/Public		Swasta/Private		Jumlah/Total	
	2020/2021	2021/2022	2020/2021	2021/2022	2020/2021	2021/2022
(1)	(2)	(3)	(4)	(5)	(6)	(7)
Sungai Kanan	2	2	1	1	3	3
Torgamba	3	3	5	5	8	8
Kotapinang	2	2	-	-	2	2
Silangkitang	1	1	1	-	2	1
Kampung Rakyat	2	2	1	1	3	3
Labuhanbatu Selatan	10	10	8	7	18	17

Lanjutan Tabel/*Continued Table 4.1.7*

Kecamatan Subdistrict	Guru ¹ /Teachers ¹					
	Negeri/Public		Swasta/Private		Jumlah/Total	
	2020/2021	2021/2022	2020/2021	2021/2022	2020/2021	2021/2022
(1)	(8)	(9)	(10)	(11)	(12)	(13)
Sungai Kanan	51	51	2	6	53	57
Torgamba	70	78	40	69	110	147
Kotapinang	83	91	-	-	83	91
Silangkitang	35	40	4	-	39	40
Kampung Rakyat	46	51	-	-	46	51
Labuhanbatu Selatan	285	311	46	75	331	386

Lanjutan Tabel/*Continued Table 4.1.7*

Kecamatan Subdistrict	Murid/Students					
	Negeri/Public		Swasta/Private		Jumlah/Total	
	2020/2021	2021/2022	2020/2021	2021/2022	2020/2021	2021/2022
(1)	(14)	(15)	(16)	(17)	(18)	(19)
Sungai Kanan	756	789	20	22	776	811
Torgamba	1 153	1 173	596	546	1 749	1 719
Kotapinang	1 573	1 557	-	-	1 573	1 557
Silangkitang	599	609	52	-	651	609
Kampung Rakyat	1 019	1 002	147	170	1 166	1 172
Labuhanbatu Selatan	5 100	5 130	815	738	5 915	5 868

Catatan/Note: ¹ Jumlah guru termasuk kepala sekolah dan guru/*The total of teachers including headmaster and teacher*

Sumber/Source: Kementerian Pendidikan dan Kebudayaan, Data Semester Ganjil/*Ministry of Educations and Culture, Odd Semester Data*

Tabel
Table 4.1.8

Jumlah Sekolah, Guru, dan Murid Sekolah Menengah Kejuruan (SMK) di Bawah Kementerian Pendidikan dan Kebudayaan Menurut Kecamatan di Kabupaten Labuhanbatu Selatan, 2020/2021 dan 2021/2022
Number of Schools, Teachers, and Pupils in Vocational High Schools Under The Ministry of Education and Culture by Subdistrict in Labuhanbatu Selatan Regency, 2020/2021 and 2021/2022

Kecamatan Subdistrict	Sekolah/Schools					
	Negeri/Public		Swasta/Private		Jumlah/Total	
	2020/2021	2021/2022	2020/2021	2021/2022	2020/2021	2021/2022
(1)	(2)	(3)	(4)	(5)	(6)	(7)
Sungai Kanan	1	1	1	1	2	2
Torgamba	-	-	11	11	11	11
Kotapinang	-	-	3	3	3	3
Silangkitang	1	1	4	4	5	5
Kampung Rakyat	-	-	3	3	3	3
Labuhanbatu Selatan	2	2	22	22	24	24

Lanjutan Tabel/*Continued Table* 4.1.8

Kecamatan Subdistrict	Guru ¹ /Teachers ¹					
	Negeri/Public		Swasta/Private		Jumlah/Total	
	2020/2021	2021/2022	2020/2021	2021/2022	2020/2021	2021/2022
(1)	(8)	(9)	(10)	(11)	(12)	(13)
Sungai Kanan	24	35	8	15	32	50
Torgamba	-	-	98	161	98	161
Kotapinang	-	-	47	76	47	76
Silangkitang	15	26	38	66	53	92
Kampung Rakyat	-	-	31	64	31	64
Labuhanbatu Selatan	39	61	222	382	261	443

Lanjutan Tabel/*Continued Table 4.1.8*

Kecamatan Subdistrict	Murid/Students					
	Negeri/Public		Swasta/Private		Jumlah/Total	
	2020/2021	2021/2022	2020/2021	2021/2022	2020/2021	2021/2022
(1)	(14)	(15)	(16)	(17)	(18)	(19)
Sungai Kanan	437	425	134	160	571	585
Torgamba	-	-	1 741	1 926	1 741	1 926
Kotapinang	-	-	1 624	1 573	1 624	1 573
Silangkitang	375	411	416	394	791	805
Kampung Rakyat	-	-	683	773	683	773
Labuhanbatu Selatan	812	836	4 598	4 826	5 410	5 662

Catatan/*Note*: 1 Guru yang mengajar di 2 sekolah atau lebih dihitung di masing-masing sekolah. Jumlah guru termasuk kepala sekolah dan guru/*The teacher who taught in two schools or more counted in every school. The total of teachers including headmaster and teacher*

Sumber/*Source*: Kementerian Pendidikan dan Kebudayaan, Sistem Data Pokok Pendidikan, data semester ganjil laporan sampai dengan 2020/*Ministry of Educations and Culture, Basic Education Data System, odd semester report data up to 2020*

Tabel
Table 4.1.9

**Jumlah Sekolah, Guru, dan Murid Madrasah Aliyah (MA)
di Bawah Kementerian Agama Menurut Kecamatan
di Kabupaten Labuhanbatu Selatan, 2020/2021 dan
2021/2022**

***Number of Schools, Teachers, and Pupils in Madrasah
Aliyah (MA) Under the Ministry of Religious Affairs by
Subdistrict in Labuhanbatu Selatan Regency, 2020/2021
and 2021/2022***

Kecamatan Subdistrict	Sekolah/Schools					
	Negeri/Public		Swasta/Private		Jumlah/Total	
	2020/2021	2021/2022	2020/2021	2021/2022	2020/2021	2021/2022
(1)	(2)	(3)	(4)	(5)	(6)	(7)
Sungai Kanan	1	1	9	8	10	9
Torgamba	-	-	9	9	9	9
Kotapinang	-	-	4	4	4	4
Silangkitang	-	-	4	4	4	4
Kampung Rakyat	-	-	5	5	5	5
Labuhanbatu Selatan	1	1	31	30	32	31

Lanjutan Tabel/*Continued Table 4.1.9*

Kecamatan Subdistrict	Guru/Teachers					
	Negeri/Public		Swasta/Private		Jumlah/Total	
	2020/2021	2021/2022	2020/2021	2021/2022	2020/2021	2021/2022
(1)	(8)	(9)	(10)	(11)	(12)	(13)
Sungai Kanan	21	24	117	112	138	136
Torgamba	-	-	164	128	164	128
Kotapinang	-	-	83	55	83	55
Silangkitang	-	-	96	50	96	50
Kampung Rakyat	-	-	115	65	115	65
Labuhanbatu Selatan	21	24	575	410	596	434

Lanjutan Tabel/*Continued Table 4.1.9*

Kecamatan Subdistrict	Murid/Students					
	Negeri/Public		Swasta/Private		Jumlah/Total	
	2020/2021	2021/2022	2020/2021	2021/2022	2020/2021	2021/2022
(1)	(14)	(15)	(16)	(17)	(18)	(19)
Sungai Kanan	252	256	1 170	1 371	1 422	1 627
Torgamba	-	-	1 385	1 327	1 385	1 327
Kotapinang	-	-	620	599	620	599
Silangkitang	-	-	451	404	451	404
Kampung Rakyat	-	-	987	640	987	640
Labuhanbatu Selatan	252	256	4 613	4 341	4 865	4 597

Catatan/Note: ...

Sumber/Source: Kementerian Agama, Data Semester Ganjil/Ministry of Religious Affairs, Odd Semester Data

Tabel 4.1.10 **Jumlah Desa¹/Kelurahan yang Memiliki Fasilitas Sekolah Menurut Kecamatan dan Tingkat Pendidikan di Kabupaten Labuhanbatu Selatan, 2019–2021**
Number of Villages¹/Kelurahan Having Educational Facilities by Subdistrict and Educational Level in Labuhanbatu Selatan Regency, 2019–2021

Kecamatan Subdistrict	SD Primary School		
	2019	2020	2021
(1)	(2)	(3)	(4)
Sungai Kanan	11	11	10
Torgamba	24	24	24
Kotapinang	12	12	12
Silangkitang	6	6	6
Kampung Rakyat	19	19	19
Labuhanbatu Selatan	72	72	71

Lanjutan Tabel/*Continued Table* 4.1.10

Kecamatan Subdistrict	SMP Junior High School		
	2019	2020	2021
(1)	(5)	(6)	(7)
Sungai Kanan	9	9	8
Torgamba	18	18	18
Kotapinang	8	8	8
Silangkitang	5	5	5
Kampung Rakyat	12	12	12
Labuhanbatu Selatan	52	52	51

Lanjutan Tabel/*Continued Table* 4.1.10

Kecamatan Subdistrict	SMA Senior High School		
	2019	2020	2021
(1)	(8)	(9)	(10)
Sungai Kanan	6	6	4
Torgamba	12	12	12
Kotapinang	4	4	4
Silangkitang	4	4	4
Kampung Rakyat	5	5	6
Labuhanbatu Selatan	31	31	30

Lanjutan Tabel/*Continued Table* 4.1.10

Kecamatan <i>Subdistrict</i>	SMK <i>Vocational School</i>		
	2019	2020	2021
(1)	(11)	(12)	(13)
Sungai Kanan	2	2	2
Torgamba	7	7	8
Kotapinang	2	2	2
Silangkitang	4	4	4
Kampung Rakyat	2	4	4
Labuhanbatu Selatan	17	19	20

Lanjutan Tabel/Continued Table 4.1.10

Kecamatan Subdistrict	Perguruan Tinggi University		
	2019	2020	2021
(1)	(14)	(15)	(16)
Sungai Kanan	-	-	-
Torgamba	1	1	1
Kotapinang	-	-	-
Silangkitang	-	-	1
Kampung Rakyat	-	-	-
Labuhanbatu Selatan	1	1	2

Catatan/Note: ¹ Desa pada tabel ini termasuk Unit Permukiman Transmigrasi (UPT) yang masih dibina oleh kementerian terkait dan nagari di Provinsi Sumatera Barat/Villages in this table include Transmigration Settlement Unit which is still fostered by the relevant ministries and the nagari in the Province of Sumatera Barat

²Data 2018 adalah SD/MI, SMP/MTs, SMA/MA

Sumber/Source: BPS, Pendataan Potensi Desa (Podes)/ BPS-Statistics Indonesia, Village Potential Data Collection

Tabel
Table 4.1.11

Angka Partisipasi Murni (APM) dan Angka Partisipasi Kasar (APK) Menurut Jenjang Pendidikan di Kabupaten Labuhanbatu Selatan, 2020 dan 2021
Net Participation Rates and Gross Participation Rates by Educational Level in Labuhanbatu Selatan Regency, 2020 and 2021

Jenjang Pendidikan Educational Level	Angka Partisipasi Murni (APM) Net Participation Rates		Angka Partisipasi Kasar (APK) Gross Participation Rates	
	2020	2021	2020	2021
(1)	(2)	(3)	(4)	(5)
SD/MI Elementary School	99,08	98,96	103,89	103,06
SMP/MTs Junior High School	85,99	90,68	92,05	93,75
SMA/SMK/MA Senior High School	72,62	77,39	100,28	98,36

Catatan/Note: ...

Sumber/Source: BPS, Survei Sosial Ekonomi Nasional (Susenas)/BPS-Statistics Indonesia, National Socioeconomic Survey

Tabel 4.1.12 **Persentase Penduduk Berumur 15 Tahun ke Atas yang Melek Huruf Menurut Kelompok Umur di Kabupaten Labuhanbatu Selatan, 2020 dan 2021**
Percentage of Literate People Aged 15 Years and Over by Age Group in Labuhanbatu Selatan Regency, 2020 and 2021

Kelompok Umur Age Group	2020	2021
(1)	(2)	(3)
15–19		
20–24		
25–29		
30–34		
35–39		
40–44		
45–49		
50+		
Jumlah/Total	99,17	98,53
15–24	-	-
15–44	-	-
15+	-	-
45+	-	-

Catatan/Note: ...
 Sumber/Source: BPS, Survei Sosial Ekonomi Nasional (Susenas)/BPS-Statistics Indonesia, National Socioeconomic Survey

4.2 KESEHATAN HEALTH

Tabel 4.2.1 **Jumlah Desa¹/Kelurahan Yang Memiliki Sarana Kesehatan Menurut Kecamatan di Kabupaten Labuhanbatu Selatan, 2019–2021**
Number of Villages¹/Kelurahan Having Health Facilities by Subdistrict in Labuhanbatu Selatan Regency, 2019–2021

Kecamatan Subdistrict	Rumah Sakit Hospital		
	2019	2020	2021
(1)	(2)	(3)	(4)
Sungai Kanan	-	-	-
Torgamba	1	1	1
Kotapinang	2	2	2
Silangkitang	-	-	-
Kampung Rakyat	-	-	-
Labuhanbatu Selatan	3	3	3

Lanjutan Tabel/*Continued Table 4.2.1*

Kecamatan Subdistrict	Rumah Sakit Bersalin Maternity Hospital		
	2019	2020	2021
(1)	(5)	(6)	(7)
Sungai Kanan	-	-	-
Torgamba	-	-	-
Kotapinang	-	-	-
Silangkitang	-	-	-
Kampung Rakyat	-	-	-
Labuhanbatu Selatan	-	-	-

Lanjutan Tabel/*Continued Table 4.2.1*

Kecamatan <i>Subdistrict</i>	Poliklinik <i>Polyclinic</i>		
	2019	2020	2021
(1)	(8)	(9)	(10)
Sungai Kanan	2	4	5
Torgamba	15	15	14
Kotapinang	8	6	7
Silangkitang	-	-	-
Kampung Rakyat	7	11	7
Labuhanbatu Selatan	32	36	33

Lanjutan Tabel/*Continued Table 4.2.1*

Kecamatan <i>Subdistrict</i>	Puskesmas <i>Public Health Center</i>		
	2019	2020	2021
(1)	(11)	(12)	(13)
Sungai Kanan	2	2	2
Torgamba	7	6	7
Kotapinang	5	4	4
Silangkitang	2	2	2
Kampung Rakyat	3	3	3
Labuhanbatu Selatan	19	17	18

Lanjutan Tabel/*Continued Table* 4.2.1

Kecamatan <i>Subdistrict</i>	Puskesmas Pembantu <i>Subsidiary of Public Health Center</i>		
	2019	2020	2021
(1)	(14)	(15)	(16)
Sungai Kanan	8	8	8
Torgamba	9	9	10
Kotapinang	4	4	4
Silangkitang	4	4	4
Kampung Rakyat	5	6	8
Labuhanbatu Selatan	30	31	32

Lanjutan Tabel/Continued Table 4.2.1

Kecamatan Subdistrict	Apotek Pharmacy		
	2019	2020	2021
(1)	(17)	(18)	(19)
Sungai Kanan	2	2	4
Torgamba	5	5	3
Kotapinang	3	3	4
Silangkitang	-	-	-
Kampung Rakyat	8	5	5
Labuhanbatu Selatan	18	15	16

Catatan/Note: ¹ Desa pada tabel ini termasuk Unit Permukiman Transmigrasi (UPT) yang masih dibina oleh kementerian terkait dan nagari di Provinsi Sumatera Barat/Villages in this table include Transmigration Settlement Unit which is still fostered by the relevant ministries and the nagari in the Province of Sumatera Barat

Sumber/Source: BPS, Pendataan Potensi Desa (Podes)/BPS-Statistics Indonesia, Village Potential Data Collecting

Tabel 4.2.2
Table

Jumlah Tenaga Kesehatan Menurut Kecamatan di Kabupaten Labuhanbatu Selatan, 2021
Number of Medician by Subdistrict in Labuhanbatu Selatan, 2021

Kecamatan Subdistrict	Dokter Doctor	Tenaga Keperawatan Nursing Worker	Tenaga Kebidanan Midwifery Worker	Tenaga Kefarmasian Pharmaceutical	Tenaga Gizi Nutritionist
(1)	(2)	(3)	(4)	(5)	(6)
Sungai Kanan	7	41	145	4	2
Torgamba	26	81	149	10	7
Kotapinang	65	125	173	17	7
Silangkitang	7	36	59	2	2
Kampung Rakyat	5	22	59	3	3
Jumlah/Total	110	305	585	36	21

Catatan/Note: ...

Sumber/Source: Dinas Kesehatan Kabupaten Labuhanbatu Selatan/Health Service of Labuhanbatu Selatan Regency

Tabel 4.2.3 Banyaknya Fasilitas Kesehatan di Kabupaten Labuhanbatu Selatan Menurut Kecamatan, 2021
Table *Number of Health Facilities by Subdistrict in Labuhanbatu Selatan, 2021*

Kecamatan Subdistrict	Rumah Sakit Umum General Hospital	Rumah Sakit Khusus Special Hospital	Puskesmas Rawat Inap Public Health Center with Inpatient Care	Puskesmas Non Rawat Inap Public Health Center without Inpatient Care	Klinik Pratama Primary Clinic	Posyandu Integrated Health Centers
(1)	(2)	(3)	(4)	(5)	(6)	(7)
Sungai Kanan	-	-	2	-	-	56
Torgamba	1	-	3	3	-	109
Kotapinang	2	-	1	3	-	51
Silangkitang	-	-	1	1	-	31
Kampung Rakyat	-	-	2	1	-	58
Jumlah/Total	3	-	9	8	-	305

Catatan/Note: ...

Sumber/Source: Dinas Kesehatan Kabupaten Labuhanbatu Selatan/Health Service of Labuhanbatu Selatan Regency

Tabel 4.2.4 Banyaknya Fasilitas Kesehatan di Kabupaten Labuhanbatu Selatan, 2016–2021
Table *Number of Health Facilities in Labuhanbatu Selatan, 2016–2021*

Tahun Years	Rumah Sakit Hospital	Rumah Sakit Bersalin	Puskesmas Public Health Centers	Posyandu Integrated Health Centers	Klinik/ Balai Pengobatan Clinics/ Polyclinics	Polindes
(1)	(2)	(3)	(4)	(5)	(6)	(7)
2016	4	-	17	309	25	30
2017	4	-	17	309	14	20
2018	3	-	17	500	21	22
2019	3	-	17	500	21	22
2020	3	-	17	269	22	18
2021	3	-	17	305	21	18

Catatan/Note: ...

Sumber/Source: Dinas Kesehatan Kabupaten Labuhanbatu Selatan/Health Service of Labuhanbatu Selatan Regency

Tabel 4.2.5 Banyaknya Tenaga Kesehatan Menurut Unit Kerja dan Sarana Pelayanan Kesehatan di Kabupaten Labuhanbatu Selatan, 2021
Number of Medician by Unit and Health Services in Labuhanbatu Selatan Regency, 2021

Tenaga Kesehatan Medician	Puskesmas Public Health Centers	Instalasi Farmasi	Labkesda	Dinas Kesehatan	Rumah Sakit
(1)	(2)	(3)	(4)	(5)	(6)
Tenaga Medis	762	18	-	-	194
Dokter	39	-	-	-	26
Perawat	190	-	-	-	87
Bidan	509	-	-	-	63
Farmasi	24	18	-	-	18
Tenaga Non Medis	78	-	-	-	13
Ahli Gizi	18	-	-	-	2
Teknisi Medis	19	-	-	-	4
Sanitasi	18	-	-	-	3
Kesehatan Masyarakat	23	-	-	-	4
Jumlah/Total	840	18	-	-	207

Catatan/Note: ...

Sumber/Source: Dinas Kesehatan Kabupaten Labuhanbatu Selatan/Health Service of Labuhanbatu Selatan Regency

Tabel 4.2.6
Table

Banyaknya Dokter Spesialis, Dokter Umum, dan Dokter Gigi di Sarana Pelayanan Kesehatan Kabupaten Labuhanbatu Selatan, 2021
Number of Physicians at Labuhanbatu Selatan's Health Service, 2021

Unit Kerja Unit	Dokter Umum General Physicians	Dokter Gigi Dentists	Dokter Spesialis Specialists
(1)	(2)	(3)	(4)
Puskesmas	39	17	-
Rumah Sakit	26	3	19
Institusi Dinkes/ Diklat	-	-	-
Sarana Kesehatan Lain	-	-	-
Dinas Kesehatan	-	-	-
Jumlah/Total	65	20	19

Catatan/Note: ...

Sumber/Source: Dinas Kesehatan Kabupaten Labuhanbatu Selatan/Health Service of Labuhanbatu Selatan Regency

Tabel 4.2.7 Banyaknya Dokter Spesialis, Dokter Umum, dan Dokter Gigi di Sarana Pelayanan Kesehatan Kabupaten Labuhanbatu Selatan, 2021
Number of State and Private Physicians by Subdistrict in Labuhanbatu Selatan's Health Service, 2021

Kecamatan Subdistrict	Dokter Umum General Physicians	Dokter Gigi Dentists	Dokter Spesialis Specialists
(1)	(2)	(3)	(4)
Sungai Kanan	7	-	-
Torgamba	11	6	-
Kotapinang	14	6	19
Silangkitang	3	3	-
Kampung Rakyat	4	2	-
Jumlah/Total	39	17	19

Catatan/Note: ...

Sumber/Source: Dinas Kesehatan Kabupaten Labuhanbatu Selatan/Health Service of Labuhanbatu Selatan Regency

Tabel 4.2.8
Table

**Jumlah Tenaga Kesehatan Menurut Kecamatan di
Kabupaten Labuhanbatu Selatan, 2021**
*Number of Medician by Subdistrict in Labuhanbatu Selatan
Regency, 2021*

Kecamatan Subdistrict	Puskesmas	Rumah Sakit	Institusi Diknakes/ Diklat	Sarana Kesehatan Lain	Dinas Kesehatan
(1)	(2)	(3)	(4)	(5)	(6)
Sungai Kanan	160	-	-	-	-
Torgamba	222	-	-	-	-
Kotapinang	186	242	-	-	-
Silangkitang	112	-	-	-	-
Kampung Rakyat	100	-	-	-	-
Jumlah/Total	780	242	-	-	-

Catatan/Note: ...

Sumber/Source: Dinas Kesehatan Kabupaten Labuhanbatu Selatan/Health Service of Labuhanbatu Selatan Regency

Tabel 4.2.9 Jumlah Bidan dan Perawat (Pemerintah & Swasta) di Kabupaten Labuhanbatu Selatan, 2021
Table *Number of Midwives and Nurses (State & Private) in Labuhanbatu Selatan Regency, 2021*

Kecamatan Subdistrict	Bidan Midwife	Perawat dan Pembantu Perawat Nurses and Conurses	Jumlah Total
(1)	(2)	(3)	(4)
Sungai Kanan	98	39	137
Torgamba	133	42	175
Kotapinang	103	43	146
Silangkitang	59	36	95
Kampung Rakyat	59	22	81
Jumlah/Total	452	182	634

Catatan/Note: ...

Sumber/Source: Dinas Kesehatan Kabupaten Labuhanbatu Selatan/ Health Service of Labuhanbatu Selatan Regency

Tabel 4.2.10
Table

Jumlah Penduduk Yang Memanfaatkan Sarana Puskesmas dan Rumah Sakit Umum Daerah Kabupaten Labuhanbatu Selatan, 2021

Number of Puskesmas and General Hospital's Facilities User in Labuhanbatu Selatan Regency, 2021

Kecamatan Subdistrict	Kunjungan Puskesmas			Kunjungan RSUD		
	Rawat Jalan	Rawat Inap	Jumlah	Rawat Jalan	Rawat Inap	Jumlah
(1)	(2)	(3)	(4)	(5)	(6)	(7)
Sungai Kanan	7 479	49	7 528	-	-	-
Torgamba	11 984	2	11 986	-	-	-
Kotapinang	11 668	-	11 668	30 315	3 145	33 460
Silangkitang	5 247	14	5 261	-	-	-
Kampung Rakyat	14 135	62	14 197	-	-	-
Jumlah/Total	50 513	127	50 640	30 315	3 145	33 460

Catatan/Note: ...

Sumber/Source: Dinas Kesehatan Kabupaten Labuhanbatu Selatan/Health Service of Labuhanbatu Selatan Regency

Tabel 4.2.11 Banyaknya Kelahiran Menurut Penolong Kelahiran di Kabupaten Labuhanbatu Selatan, 2016–2021
Table 4.2.11 Birth Rate by Birth Resquer in Labuhanbatu Selatan Regency, 2016–2021

Tahun Years	Tenaga Kesehatan ¹	Non Tenaga Kesehatan ²	Jumlah	Persentase Tenaga Kesehatan (%)
(1)	(2)	(3)	(4)	(7)
2016	5 980	-	5 980	100,00
2017	8 292	-	8 292	100,00
2018	7 665	1 036	8 701	88,09
2019	7 665	1 036	8 701	88,09
2020	7 551	1 136	8 687	86,92
2021	7 585	685	8 270	91,72

Catatan/Note: ...

Sumber/Source: Dinas Kesehatan Kabupaten Labuhanbatu Selatan/Health Service of Labuhanbatu Selatan Regency

Tabel 4.2.12
Table

Banyaknya Balita yang Pernah Mendapat Imunisasi Menurut Jenis Imunisasi di Kabupaten Labuhanbatu Selatan, 2021
Number of Under 5 Years Child Who Had Immunization by Type in Labuhanbatu Selatan Regency, 2021

Kecamatan Subdistrict	Jenis Imunisasi							
	BCG	DPT			Polio			
		1	2	3	1	2	3	4
(1)	(2)	(3)	(4)	(5)	(7)	(8)	(9)	(10)
Sungai Kanan	1 183	1 134	1 148	1 169	1 170	1 202	1 135	1 171
Torgamba	2 494	2 428	2 414	2 341	2 476	2 361	2 387	2 232
Kotapinang	1 295	1 316	1 337	1 302	1 175	1 195	1 214	1 088
Silangkitang	732	720	737	688	735	753	743	738
Kampung Rakyat	1 182	1 175	1 153	965	1 071	1 119	1 118	939
Labuhanbatu Selatan	6 886	6 773	6 789	6 465	6 627	6 630	6 597	6 168

Lanjutan Tabel/*Continued Table* 4.2.10

Kecamatan Subdistrict	Jenis Imunisasi			
	Hepatitis			Campak
	1	2	3	
(1)	(3)	(4)	(5)	(7)
Sungai Kanan	1 276	-	-	1 090
Torgamba	2 505	-	-	2 423
Kotapinang	1 312	-	-	1 321
Silangkitang	780	-	-	789
Kampung Rakyat	1 140	-	-	1 252
Labuhanbatu Selatan	7 013	-	-	6 875

Catatan/Note: ...

Sumber/Source: Dinas Kesehatan Kabupaten Labuhanbatu Selatan/*Health Service of Labuhanbatu Selatan Regency*

Tabel 4.2.13 Jumlah Kasus Penyakit Terbanyak di Kabupaten Labuhanbatu Selatan, 2020-2021
Table *Number of Case Most Disease in Labuhanbatu Selatan Regency, 2020-2021*

Jenis Penyakit <i>Type Of Disease</i>	Banyaknya Kasus <i>Number Of Case</i>	
	2020	2021
(1)	(2)	(3)
01. Luka (Kecelakaan)/ Trauma Capitis	-	-
02. Maag / Gastro Enteritis	-	-
03. Paru-Paru / TBC	292	321
04. Gangguan Perut / Dyspepsia	-	3 101
05. Demam / Malaria / Malaria Febris	-	-
06. Kencing Manis/ Diabetes Mellitus	-	2 437
07. Stroke	-	-
08. Vulmus Luerstrum	-	-
09. Jantung / CHF	-	-
10. Hepatitis/ Hepatities	-	-
11. Kusta/ Lepra	14	-
12. Filariasis	-	-
13. Lainnya	-	-
Jumlah/Total	306	5 859

Catatan/Note: ...

Sumber/Source: Dinas Kesehatan Kabupaten Labuhanbatu Selatan/Health Service of Labuhanbatu Selatan Regency

Tabel 4.2.14 Jumlah Bayi Lahir, Bayi Berat Badan Lahir Rendah (BBLR), BBLR Dirujuk, dan Bergizi Buruk Menurut Kecamatan di Kabupaten Labuhanbatu Selatan, 2016–2021
Number of Baby, BBLR and Less Nutrient in Labuhanbatu Selatan Regency, 2016–2021

Tahun Years	Bayi Lahir	BBLR		Gizi Buruk
		Jumlah	Dirujuk	
(1)	(2)	(3)	(4)	(5)
2016	5 980	11	0	11
2017	7 491	30	-	14
2018	7 686	-	-	10
2019	7 686	-	-	10
2020	6 943	8	-	22
2021	7 876	-	-	15

Catatan/Note: ...

Sumber/Source: Dinas Kesehatan Kabupaten Labuhanbatu Selatan/ Health Service of Labuhanbatu Selatan Regency

Tabel
Table 4.2.15

**Jumlah Klinik Keluarga Berencana (KKB) dan Pos
Pelayanan Keluarga Berencana Desa (PPKBD) Menurut
Kecamatan, 2021**
*Number of Family Planning Clinics (KKB) and Village Family
Planning Service Posts (PPKBD) by Subdistrict, 2021*

Kecamatan <i>District</i>	KKB <i>Family Planning Clinics</i>	PPKBD <i>Village Family Planning Service Posts</i>
(1)	(2)	(3)
Sungai Kanan	2	9
Torgamba	8	14
Kotapinang	6	10
Silangkitang	2	6
Kampung Rakyat	3	15
Labuhanbatu Selatan	21	54

Catatan/Note: ...

Sumber/Source: Dinas Pemberdayaan Perempuan, Anak, Pengendalian Penduduk dan Keluarga Berencana Kab. Labuhanbatu Selatan

Tabel 4.2.16 Jumlah Pasangan Usia Subur dan Peserta KB Aktif Menurut Kecamatan, 2021
Table *Number of Fertile Age Couples and Active Family Planning Participants by District, 2021*

Kecamatan District	Jumlah PUS Number of Fertile Age Couples	Peserta KB Aktif/Active Family Planning Participant							
		IUD	MOW	MOP	Kondom	Implant	Suntikan	Pil	Jumlah
(1)	(2)	(3)	(4)	(5)	(6)	(7)	(8)	(9)	(10)
Sungai Kanan	6 398	13	52	1	31	262	1 575	359	2 293
Torgamba	15 085	62	152	3	164	645	3 166	1 266	5 458
Kotapinang	8 059	16	82	2	63	195	2 087	483	2 928
Silangkitang	5 092	8	52	33	97	831	1 418	458	2 897
Kampung Rakyat	8 688	17	61	1	181	295	2 582	735	3 872
Labuhanbatu Selatan	43 322	116	399	40	536	2 228	10 828	3 301	17 448

Catatan/Note: ...

Sumber/Source: Dinas Pemberdayaan Perempuan, Anak, Pengendalian Penduduk dan Keluarga Berencana Kab. Labuhanbatu Selatan

Tabel 4.2.17
Table

Jumlah Ibu Hamil, Melakukan Kunjungan K1, Melakukan Kunjungan K4, KEK, dan Mendapat Tablet Zat Besi (Fe) di Kabupaten Labuhanbatu Selatan, 2016–2021
Number of Pregnant Mother, Doing K1, K4, KEK and Receive Fe Tablet in Labuhanbatu Selatan Regency, 2016–2021

Tahun Years	Jumlah Ibu Hamil (Fe)	Melakukan Kunjungan K1 (3)	Melakukan Kunjungan K4 (4)	Kurang Energi Kronis (KEK) (5)	Mendapat Zat Besi (6)
2016	7 366	6 379	5 996	20	5 882
2017	9 128	8 347	8 244	-	8 244
2018	9 116	8 439	8 040	-	8 040
2019	9 116	8 439	8 040	-	8 040
2020	9 092	8 082	7 783	-	7 406
2021	8 664	7 742	7 593	-	7 383

Catatan/Note: ...

Sumber/Source: Dinas Kesehatan Kabupaten Labuhanbatu Selatan/Health Service of Labuhanbatu Selatan Regency

Tabel 4.2.18 Jumlah Kasus HIV/AIDS, IMS, DBD, Diare, TB dan Malaria Menurut Kecamatan di Kabupaten Labuhanbatu Selatan, 2021
Number of HIV/AIDS, IMS, DBD, Diare, TB dan Malaria Cases by Subdistrict in Labuhanbatu Selatan Regency, 2021

Kecamatan Subdistrict	HIV/AIDS	IMS	DBD	Diare	TB	Malaria
(1)	(2)	(3)	(4)	(5)	(6)	(7)
Sungai Kanan	-	-	-	-	49	-
Torgamba	-	-	-	-	95	-
Kotapinang	-	-	1	-	90	-
Silangkitang	-	-	1	-	30	-
Kampung Rakyat	-	-	-	-	57	-
Labuhanbatu Selatan	-	-	2	-	321	-

Catatan/Note: ...

Sumber/Source: Dinas Kesehatan Kabupaten Labuhanbatu Selatan/Health Service of Labuhanbatu Selatan Regency

4.3 AGAMA DAN SOSIAL LAINNYA RELIGION AND OTHER SOCIAL AFFAIRS

Tabel 4.3.1 Jumlah Penduduk Menurut Kecamatan dan Agama yang Dianut di Kabupaten Labuhanbatu Selatan, 2021
Population by Subdistrict and Religion in Labuhanbatu Selatan Regency, 2021

Kecamatan Subdistrict	Islam	Protestan Protestant	Katolik Catholic	Hindu	Budha Buddha	Lainnya Others
(1)	(2)	(3)	(4)	(5)	(6)	(7)
Sungai Kanan	58 147	5 960	656	-	481	8
Torgamba	54 362	7 663	329	-	16	1
Kotapinang	83 731	29 016	1543	-	222	96
Silangkitang	48 818	1 505	96	-	11	-
Kampung Rakyat	31 501	366	11	-	6	-
Labuhanbatu Selatan	276 559	44 510	2635	-	736	105

Catatan/Note: ...

Sumber/Source: Dinas Kependudukan dan Pencatatan Sipil Kabupaten Labuhanbatu Selatan

Tabel
Table 4.3.2**Jumlah Tempat Peribadatan Menurut Kecamatan di
Kabupaten Labuhanbatu Selatan, 2021**
**Number of Places of Worship by Subdistrict in Labuhanbatu
Selatan Regency, 2021**

Kecamatan Subdistrict	Masjid Mosque	Mushola Pray Room	Gereja Protestan Protestant Church	Gereja Katholik Catholic Church	Pura Temple	Vihara
(1)	(2)	(3)	(4)	(5)	(6)	(7)
Sungai Kanan	45	33	30	1	-	-
Torgamba	151	34	40	8	-	1
Kotapinang	93	45	30	2	-	2
Silangkitang	67	21	30	-	-	-
Kampung Rakyat	62	15	20	5	-	-
Labuhanbatu Selatan	418	148	150	16	-	3

Catatan/Note: ...

Sumber/Source: Kementerian Agama Kabupaten Labuhanbatu Selatan/ Ministry of Religious Affairs Labuhanbatu Selatan Regency

Tabel
Table 4.3.3

**Banyaknya Surat Nikah yang Dikeluarkan Menurut
Kecamatan di Kabupaten Labuhanbatu Selatan, 2017-
2021**
*Number of Marriage Certificate by Subdistrict in
Labuhanbatu Selatan Regency, 2017-2021*

Kecamatan Subdistrict	Tahun Years					Jumlah Total
	2017	2018	2019	2020	2021	
(1)	(2)	(3)	(4)	(5)	(6)	(7)
Sungai Kanan	343	462	411	333	416	1 965
Torgamba	581	666	678	575	721	3 221
Kotapinang	427	494	453	406	402	2 182
Silangkitang	206	252	276	252	248	1 234
Kampung Rakyat	385	433	412	377	429	2 036
Labuhanbatu Selatan	1 942	2 307	2 230	1 943	2 216	10 638

Catatan/Note: ...

Sumber/Source: Kementerian Agama Kabupaten Labuhanbatu Selatan/ Ministry of Religious Affairs Labuhanbatu Selatan Regency

Tabel 4.3.4 Jumlah Desa¹/Kelurahan yang Mengalami Bencana Alam² Menurut Kecamatan di Kabupaten Labuhanbatu Selatan, 2019, 2020, dan 2021
Number of Villages¹/Kelurahan that Had Natural Disaster² by Subdistrict in Labuhanbatu Selatan Regency, 2019, 2020, dan 2021

Kecamatan Subdistrict	Banjir/Flood		
	2019	2020	2021
(1)	(2)	(3)	(4)
Sungai Kanan	6	5	8
Torgamba	2	5	5
Kotapinang	2	9	5
Silangkitang	1	-	-
Kampung Rakyat	3	3	5
Labuhanbatu Selatan	14	22	23

Lanjutan Tabel/*Continued Table* 4.3.3

Kecamatan <i>Subdistrict</i>	Gempa Bumi/ <i>Earthquake</i>		
	2019	2020	2021
(1)	(5)	(6)	(7)
Sungai Kanan	-	-	-
Torgamba	-	-	-
Kotapinang	-	-	-
Silangkitang	-	-	-
Kampung Rakyat	-	-	-
Labuhanbatu Selatan	-	-	-

Lanjutan Tabel/*Continued Table 4.3.3*

Kecamatan Subdistrict	Tanah Longsor/Landslide		
	2019	2020	2021
(1)	(8)	(9)	(10)
Sungai Kanan	2	1	1
Torgamba	-	-	-
Kotapinang	-	-	-
Silangkitang	1	-	-
Kampung Rakyat	-	-	-
Labuhanbatu Selatan	3	1	1

Catatan/Note: ¹ Desa pada tabel ini termasuk Unit Permukiman Transmigrasi (UPT) yang masih dibina oleh kementerian terkait dan nagari di Provinsi Sumatera Barat/Villages in this table are included in Transmigration Settlement Unit which is still fostered by the relevant ministries and the nagari in the Province of Sumatera Barat

² Terjadi dalam tiga tahun terakhir sampai dengan saat pencacahan/Occured during the last three years by the time of enumeration

Sumber/Source: BPS, Pendataan Potensi Desa (Podes)/BPS-Statistics Indonesia, Village Potential Data Collecting

Tabel
Table 4.3.5

Banyaknya Angkutan dan Kapasitas Volume Sampah yang Diangkut Menurut Kecamatan di Kabupaten Labuhanbatu Selatan (m^3), 2021
Number Of Transportation and Volume Capacity of Waste Transported by Subdistrict in Labuhanbatu Selatan Regency (m^3), 2021

Kecamatan Subdistrict	Angkutan				Volume Sampah yang diangkut per Hari (m^3 /hari)
	Truk		Becak		
	Jumlah Unit	Kapasitas Capacity	Jumlah Unit	Kapasitas Capacity	
(1)	(2)	(3)	(4)	(5)	(6)
Sungai Kanan	1	6	-	-	12
Torgamba	1	6	1	2	18
Kotapinang	2	6	5	2	32
Silangkitang	1	6	-	-	12
Kampung Rakyat	1	6	-	-	12
Labuhanbatu Selatan	6	36	6	4	86

Catatan/Note: ...

Sumber/Source: Dinas Lingkungan Hidup Kabupaten Labuhanbatu Selatan/Environmental Service of Labuhanbatu Selatan Regency

4.4 KEMISKINAN POVERTY

Tabel 4.4.1 Garis Kemiskinan, Jumlah, dan Persentase Penduduk Miskin di Kabupaten Labuhanbatu Selatan, 2014–2021
Poverty Line, Number, and Percentage of Poor People in Labuhanbatu Selatan Regency, 2014–2021

Tahun Year	Garis Kemiskinan (rupiah/kapita/bulan) Poverty Line (rupiah/capita/month)	Jumlah Penduduk Miskin (ribu) Number of Poor People (thousand)	Persentase Penduduk Miskin Percentage of Poor People
(1)	(2)	(3)	(4)
2014	294 334	35,65	11,54
2015	304 632	36,37	11,65
2016	330 874	36,62	11,49
2017	346 305	37,82	11,63
2018	355 517	33,14	10,00
2019	368 205	30,17	8,94
2020	404 819	28,63	8,34
2021	426 574	30,36	8,53

Catatan/Note: ...

Sumber/Source: BPS, Survei Sosial Ekonomi Nasional Maret/BPS-Statistics Indonesia, March National Socioeconomic Survey

Tabel
Table 4.4.2

Indeks Kedalaman Kemiskinan dan Indeks Keparahan Kemiskinan di Kabupaten Labuhanbatu Selatan, 2014–2021
Poverty Gap Index and Poverty Severity Index in Labuhanbatu Selatan Regency, 2014–2021

Tahun Year	Indeks Kedalaman Kemiskinan Poverty Gap Index	Indeks Keparahan Kemiskinan Poverty Severity Index
(1)	(2)	(3)
2014	1,43	0,30
2015	1,48	0,29
2016	1,64	0,39
2017	1,79	0,45
2018	1,42	0,32
2019	1,12	0,23
2020	0,99	0,20
2021	1,22	0,26

Catatan/Note: ...

Sumber/Source: BPS, Survei Sosial Ekonomi Nasional Maret/BPS-Statistics Indonesia, March National Socioeconomic Survey

Produksi Palawija Tertinggi

Highest Palawija Production



Produksi
Production
2.218,3 ton

Luas panen
Harvest Area
413,3 ha

Palawija

Produksi Ubi Jalar
Sweet Potato Production

52,50 ton



Produksi Jagung
Corn Production


322,1 ton

Produksi Daging Tertinggi

Highest Meat Production


Kambing/Goat

63.240 Kg



Sapi Potong
Cow

85.725 Kg



PENJELASAN TEKNIS

1. Lahan sawah adalah lahan pertanian yang berpetak-petak dan dibatasi oleh pematang (galengan), saluran untuk menahan/ menyalurkan air, yang biasanya ditanami padi sawah tanpa memandang dari mana diperoleh atau status lahan tersebut. Lahan yang dimaksud termasuk lahan yang terdaftar di Pajak Bumi Bangunan, luran Pembangunan Daerah, lahan bengkok, lahan serobotan, lahan rawa yang ditanami padi dan lahan bekas tanaman tahunan yang telah dijadikan sawah, baik yang ditanami padi, palawija atau tanaman semusim lainnya.
2. Data pokok tanaman pangan yang dikumpulkan adalah luas panen dan produktivitas (hasil per hektar). Produksi tanaman pangan merupakan hasil perkalian antara luas panen dengan produktivitas. Pengumpulan data luas panen dilakukan setiap bulan dengan pendekatan area kecamatan di seluruh wilayah Indonesia. Pengumpulan data produktivitas dilakukan melalui pengukuran langsung pada plot ubinan berukuran $2\frac{1}{2}$ m x $2\frac{1}{2}$ m. Pengumpulan data produktivitas dilakukan setiap subround (empat bulanan) pada waktu panen petani.

TECHNICAL NOTES

1. *Wetland is agricultural land that separated by small dykes to resist water, where the main crop is usually wetland paddy without considering where it is got from or the status of the land. It includes the land that is registered at land income tax office, regional development contribution, 'bengkok' land, illegal ownership, swamps for rice cultivation, and annual crop land mark that has been used as rice field, which are both planted with paddy, secondary crops or the other seasonal*
2. *The main food crops data collected consists of harvested area and productivity (yield per hectare). Food crops production is generated by harvested area multiplied by productivity. The harvested area data is collected every month using sub district area approach in all sub district in Indonesia. The productivity data collection is conducted by a direct measurement in $2\frac{1}{2}$ m x $2\frac{1}{2}$ m crop cutting plot. The productivity measurement is conducted in every subround (four monthly) at the time when farmers are harvesting their crops.*

3. Data produksi padi dan palawija yang disajikan adalah dalam kualitas: gabah kering giling (padi), pipilan kering (jagung), biji kering (kedelai dan kacang tanah), dan umbi basah (ubi kayu dan ubi jalar).
 4. Kawasan hutan adalah wilayah tertentu yang berupa hutan, yang ditunjuk dan atau ditetapkan oleh pemerintah untuk dipertahankan keberadaannya sebagai hutan tetap. Hal ini untuk menjamin kepastian hukum mengenai status kawasan hutan, letak batas dan luas suatu wilayah tertentu yang sudah ditunjuk menjadi kawasan hutan tetap.
 5. Kawasan hutan di Kabupaten Labuhanbatu ditetapkan oleh Menteri Kehutanan dalam bentuk Surat Keputusan Menteri Kehutanan tentang Penunjukan Kawasan Hutan dan Perairan Provinsi. Penunjukan Kawasan Hutan ini disusun berdasarkan hasil pepaduserasian antara Rencana Tata Ruang Wilayah Provinsi (RTRWP) dengan Tata Guna Hutan Kesepakatan (TGHK).
3. *Production of paddy and secondary crops data are presented in the form of: dry unhusked rice (paddy), dry loose maize (maize), dry shells crops (soybeans and peanuts), and fresh roots (cassava and sweet potatoes). Forest Area is a specific territory of forest ecosystem determined and or decided by the government as a permanent forest. Such decision is important to maintain the size of forest area and to ensure its legitimation and boundary demarcation of permanent forest.*
 4. *Forest Area is a specific territory of forest ecosystem determined and or decided by the government as a permanent forest. Such decision is important to maintain the size of forest area and to ensure its legitimation and boundary demarcation of permanent forest.*
 5. *Labuhanbatu forest area is determined by the Minister of Forestry in the format of Ministerial Decree on the Designation of Provincial Forest Area and Inland Water, Coastal and Marine Ecosystem. The designation of Forest Area is formulated based on integrated and harmonized of Provincial Spatial Planning (RTRWP) and Forest Land Use by Concensus (TGHK)*

ULASAN

Produksi padi sawah di Labuhanbatu Selatan tahun 2021 sebesar 2.218,3 ton dengan luas panen 413,3 hektar dan produktivitas 5,4 ton/ha.

Selain itu, pada tahun 2021 produksi jagung sebesar 322,1 ton, kacang tanah 20,95 ton, ubi kayu sebesar 3.151,9 ton, dan ubi jalar 52,5 ton.

Pada tahun 2021 produksi sayuran antara lain cabai besar 639 ton, cabai rawit 570 ton, kacang panjang 1.132 ton, bayam 1.416 ton, kangkung 1.488 ton, terung 488 ton, dan ketimun 1.009 ton.

Produksi kelapa sawit (perkebunan rakyat) tahun 2021 sebesar 2.439.735,7 ton dengan total luas tanaman 175.985,6 ha. Sedangkan untuk karet sebesar 33.078,3 ton dengan total luas tanaman 29.967,7 Ha.

Pada tahun 2021, jumlah sapi potong tercatat sebanyak 20.316 ekor, kerbau 195 ekor, kambing 18.363 ekor, domba 21.340 ekor dan babi 1.023 ekor.

Populasi ternak unggas khususnya ayam kampung pada tahun 2021 tercatat ada 13.889 ekor, ayam ras pedaging 128.800 ekor, dan itik 26.040 ekor.

Produksi perikanan di Kabupaten Labuhanbatu Selatan pada tahun 2021 sebesar 684,44 ton yang berasal dari 548,79 ton budidaya dan 135,65 ton perairan umum.

DESCRIPTION

Total Production of wet-land paddy in Labuhanbatu Selatan Regency during 2021 were 2.218,3 tons with harvest area 413,3 hectares and productivity 5,4 ton/ha.

Besides paddy, production of crops were 322,1 tons of maize, 20,95 tons of peanut, 3.151,9 tons of cassava, and 52,2 tons of sweet potatoes.

On the year of 2021, there were 639 tons of big chili production, 570 tons of cayenne pepper, 1.132 tons of string bean, 1.416 tons of spinach, 1.488 tons of kale, 488 tons of egg plant, and 1.009 tons of cucumber.

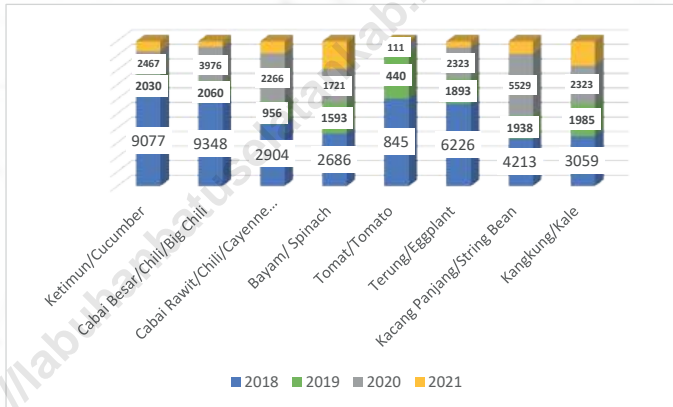
Production of oil palm (Smallholder Estates) in 2021 was 2.439.735,7 tons with total of planted area was 175.985,6 hectares. While there was 33.078,3 tons production of rubbers with total of planted area was 29.967,7 hectares.

There was 20.316 cows, 195 buffaloes, 18.363 goats, 21.340 sheeps, and 1.023 pigs in 2021.

The poultry population such as domestic chicken was 13.889, 128.800 broilers and 26.040 ducks.

Total of fishery production in 2021 was 684,41 tons comprising, 548,77 tons of fish culture and 135,64 tons of open water.

Gambar 5.1 **Produksi Sayuran Menurut Jenis, 2018-2021**
Figures 5.1 **Vegetable Seasonal By Type, 2018-2021**



Sumber/Source : BPS, Statistik Pertanian Hortikultura SPH-SBS/BPS-Statistics Indonesia, Agricultural Statistic for Horticulture SPH-SBS

5.1 HORTIKULTURA

HORTICULTURE

Tabel 5.1.1 **Luas Panen Tanaman Sayuran Menurut Kecamatan dan Jenis Tanaman di Kabupaten Labuhanbatu Selatan (ha), 2020 dan 2021**
Harvested Area of Vegetables by Subdistrict and Kind of Plant in Labuhanbatu Selatan Regency (ha), 2020 and 2021

Kecamatan Subdistrict	Ketimun Cucumber		Cabai Besar Chili/Big Chili	
	2020	2021	2020	2021
(1)	(2)	(3)	(4)	(5)
Sungai Kanan	-	1,00	10,00	4,00
Torgamba	19,00	6,00	20,00	7,00
Kotapinang	3,00	5,00	5,00	0,00
Silangkitang	18,00	7,15	42,00	13,00
Kampung Rakyat	10,00	3,50	12,00	3,00
Labuhanbatu Selatan	50,00	22,65	89,00	27,00

Lanjutan Tabel/*Continued Table 5.1.1*

Kecamatan Subdistrict	Cabai Rawit Chili/Cayenne Pepper		Kentang Potato	
	2020	2021	2020	2021
(1)	(6)	(7)	(8)	(9)
Sungai Kanan	6,00	3,00	-	-
Torgamba	12,00	12,00	-	-
Kotapinang	7,00	3,00	-	-
Silangkitang	16,00	9,80	-	-
Kampung Rakyat	8,00	2,50	-	-
Labuhanbatu Selatan	49,00	30,30	-	-

Lanjutan Tabel/*Continued Table* 5.1.1

Kecamatan Subdistrict	Bayam Spinach		Tomat Tomato	
	2020	2021	2020	2021
(1)	(10)	(11)	(12)	(13)
Sungai Kanan	11,00	7,00	-	-
Torgamba	48,00	72,00	3,00	1,00
Kotapinang	12,00	12,00	-	-
Silangkitang	7,00	5,45	-	-
Kampung Rakyat	9,00	0,50	-	-
Labuhanbatu Selatan	87,00	96,95	3,00	1,00

Lanjutan Tabel/Continued Table 5.1.1

Kecamatan Subdistrict	Terung Egg plant		Kacang Panjang String Bean		Kangkung Kale	
	2020	2021	2020	2021	2020	2021
(1)	(14)	(15)	(16)	(17)	(18)	(19)
Sungai Kanan	11,00	5,00	9,00	6,00	9,00	10,00
Torgamba	17,00	12,00	20,00	10,00	48,00	73,00
Kotapinang	6,00	1,00	4,00	9,00	12,00	11,00
Silangkitang	26,00	9,20	71,00	32,90	17,00	9,50
Kampung Rakyat	11,00	2,50	14,00	3,00	9,00	1,50
Labuhanbatu Selatan	71,00	29,70	118,00	60,90	95,00	105,00

Catatan/Note: ...

Sumber/Source: BPS, Statistik Pertanian Hortikultura SPH-SBS/BPS-Statistics Indonesia, Agricultural Statistic for Horticulture SPH-SBS

Tabel
Table 5.1.2

Produksi Tanaman Sayuran Menurut Kecamatan dan Jenis Tanaman di Kabupaten Labuhanbatu Selatan (kuintal), 2020 dan 2021
Production of Vegetables by Subdistrict and Kind of Plant in Labuhanbatu Selatan Regency (quintal), 2020 and 2021

Kecamatan Subdistrict	Ketimun Cucumber		Cabai Besar Chili/Big Chili	
	2020	2021	2020	2021
(1)	(2)	(3)	(4)	(5)
Sungai Kanan	-	18	296	94
Torgamba	1 747	455	1 122	148
Kotapinang	78	69	184	-
Silangkitang	512	387	2 226	342
Kampung Rakyat	130	80	148	55
Labuhanbatu Selatan	2 467	1 009	3 976	639

Lanjutan Tabel/Continued Table 5.1.2

Kecamatan Subdistrict	Cabai Rawit Chili/Cayenne Pepper		Kentang Potato	
	2020	2021	2020	2021
(1)	(6)	(7)	(8)	(9)
Sungai Kanan	214	62	-	-
Torgamba	386	199	-	-
Kotapinang	170	13	-	-
Silangkitang	1 435	254	-	-
Kampung Rakyat	61	42	-	-
Labuhanbatu Selatan	2 266	570	-	-

Lanjutan Tabel/*Continued Table* 5.1.2

Kecamatan Subdistrict	Bayam Spinach		Tomat Tomato	
	2020	2021	2020	2021
(1)	(10)	(11)	(12)	(13)
Sungai Kanan	126	67	-	-
Torgamba	678	812	111	1
Kotapinang	468	481	-	-
Silangkitang	217	54	-	-
Kampung Rakyat	232	2	-	-
Labuhanbatu Selatan	1 721	1 416	111	1

Lanjutan Tabel/Continued Table 5.1.2

Kecamatan Subdistrict	Terung Eggplant		Kacang Panjang String Bean		Kangkung Kale	
	2020	2021	2020	2021	2020	2021
(1)	(14)	(15)	(16)	(17)	(18)	(19)
Sungai Kanan	312	51	299	52	182	102
Torgamba	689	134	572	243	704	847
Kotapinang	185	8	172	46	494	445
Silangkitang	1 043	240	4 332	715	644	72
Kampung Rakyat	94	55	154	76	299	22
Labuhanbatu Selatan	2 323	488	5 529	1 132	2 323	1 488

Catatan/Note: ...

Sumber/Source: BPS, Statistik Pertanian Hortikultura SPH-SBS/BPS-Statistics Indonesia, Agricultural Statistic for Horticulture SPH-SBS

Tabel
Table 5.1.3

Luas Panen Tanaman Sayuran dan Buah-buahan Semusim Menurut Jenis Tanaman di Kabupaten Labuhanbatu Selatan (ha), 2018–2021
Harvested Area of Seasonal Vegetables and Fruits by Kind of Plant in Labuhanbatu Selatan Regency (ha), 2018–2021

Jenis Tanaman Kind of Plants	2018	2019	2020	2021
(1)	(2)	(3)	(4)	(5)
Sayuran/Vegetables:	914	812	562	374
Ketimun/Cucumber	135	111	50	23
Cabai Besar/Chili/Big Chili	133	107	89	27
Cabai Rawit/Chili/Cayenne Pepper	78	60	49	30
Kentang/Potato	-	-	-	-
Bayam/Spinach	120	119	87	97
Tomat/Tomato	49	26	3	1
Terung/Eggplant	104	95	71	30
Kacang Panjang/String Bean	140	135	118	61
Kangkung/Kale	155	159	95	105
Buah-buahan/Fruits:	90	60	74	56
Semangka/Watermelon	90	60	73	53
Melon/Melon	-	-	1	3

Catatan/Note: ...

Sumber/Source: BPS, Statistik Pertanian Hortikultura SPH-SBS/BPS-Statistics Indonesia, Agricultural Statistic for Horticulture SPH-SBS

Tabel 5.1.4 **Produksi Tanaman Sayuran dan Buah-buahan Semusim Menurut Jenis Tanaman di Kabupaten Labuhanbatu Selatan (kuintal), 2018–2021**
Production of Seasonal Vegetables and Fruits by Kind of Plant in Labuhanbatu Selatan Regency (quintal), 2018–2021

Jenis Tanaman Kind of Plants	2018	2019	2020	2021
(1)	(2)	(3)	(4)	(5)
Sayuran/Vegetables:	38 358	12 895	20 716	6 743
Ketimun/Cucumber	9 077	2 030	2 467	1 009
Cabai Besar/Chili/Big Chili	9 348	2 060	3 976	639
Cabai Rawit/Chili/Cayenne Pepper	2 904	956	2 266	570
Kentang/Potato	-	-	-	-
Bayam/Spinach	2 686	1 593	1 721	1 416
Tomat/Tomato	845	440	111	1
Terung/Eggplant	6 226	1 893	2 323	488
Kacang Panjang/String Bean	4 213	1 938	5 529	1 132
Kangkung/Kale	3 059	1 985	2 323	1 488
Buah–buahan/Fruits:	7 327	1 424	10 649	3 034
Semangka/Watermelon	7 327	1 424	10 614	2 986
Melon/Melon	-	-	35	48

Catatan/Note: ...

Sumber/Source: BPS, Statistik Pertanian Hortikultura SPH-SBS/BPS-Statistics Indonesia, Agricultural Statistic for Horticulture SPH-SBS

Tabel
Table 5.1.5

Luas Panen Tanaman Biofarmaka Menurut Kecamatan dan Jenis Tanaman di Kabupaten Labuhanbatu Selatan (m²), 2020 dan 2021
Harvested Area of Medicinal Plants by Subdistrict and Kind of Plant in Labuhanbatu Selatan Regency (m²), 2020 and 2021

Kecamatan Subdistrict	Jahe Ginger		Laos/Lengkuas Galanga		Kencur East Indian Galangal	
	2020	2021	2020	2021	2020	2021
(1)	(2)	(3)	(4)	(5)	(6)	(7)
Sungai Kanan	-	-	-	-	-	-
Torgamba	1 700	7 000	500	-	800	600
Kotapinang	-	-	-	-	-	-
Silangkitang	1	19 000	1	-	2	-
Kampung Rakyat	-	-	1	-	2	-
Labuhanbatu Selatan	1 701	26 000	502	-	804	600

Lanjutan Tabel/*Continued Table* 5.1.5

Kecamatan Subdistrict	Kunyit Turmeric		Kapulaga		Keji Beling	
	2020	2021	2020	2021	2020	2021
(1)	(8)	(9)	(10)	(11)	(12)	(13)
Sungai Kanan	-	-	-	-	-	-
Torgamba	-	-	1 500	1 000	100	-
Kotapinang	-	-	-	-	-	-
Silangkitang	2	-	-	-	-	-
Kampung Rakyat	-	-	-	-	-	-
Labuhanbatu Selatan	2	-	1 500	1 000	100	-

Catatan/Note: ...

Sumber/Source: BPS, Statistik Pertanian Hortikultura SPH-TBF/BPS-Statistics Indonesia, Agricultural Statistic for Horticulture SPH-TBF

Tabel
Table 5.1.6

Produksi Tanaman Biofarmaka Menurut Kecamatan dan Jenis Tanaman di Kabupaten Labuhanbatu Selatan (kg), 2020 and 2021
Production of Medicinal Plants by Subdistrict and Kind of Plant in Labuhanbatu Selatan Regency (kg), 2020 and 2021

Kecamatan Subdistrict	Jahe Ginger		Laos/Lengkuas Galanga		Kencur East Indian Galangal	
	2020	2021	2020	2021	2020	2021
(1)	(2)	(3)	(4)	(5)	(6)	(7)
Sungai Kanan	-	-	-	-	-	-
Torgamba	1 700	7 000	500	-	800	600
Kotapinang	-	-	-	-	-	-
Silangkitang	1	27 500	1	-	2	-
Kampung Rakyat	-	-	7	-	3	-
Labuhanbatu Selatan	1 701	34 500	508	-	805	600

Lanjutan Tabel/*Continued Table* 5.1.6

Kecamatan Subdistrict	Kunyit Turmeric		Kapulaga		Keji Beling	
	2020	2021	2020	2021	2020	2021
(1)	(8)	(9)	(10)	(11)	(12)	(13)
Sungai Kanan	-	-	-	-	-	-
Torgamba	-	-	850	500	50	-
Kotapinang	-	-	-	-	-	-
Silangkitang	2	-	-	-	-	-
Kampung Rakyat	-	-	-	-	-	-
Labuhanbatu Selatan	2	-	850	500	50	-

Catatan/Note: ...

Sumber/Source: BPS, Statistik Pertanian Hortikultura SPH-TBF/BPS-Statistics Indonesia, Agricultural Statistic for Horticulture SPH-TBF

Tabel
Table 5.1.7**Luas Panen Tanaman Biofarmaka Menurut Jenis Tanaman
di Kabupaten Labuhanbatu Selatan (m²), 2018–2021**
**Harvested Area of Medicinal Plants by Kind of Plant in
Labuhanbatu Selatan Regency (m²), 2018–2021**

Jenis Tanaman Kind of Plants	2018	2019	2020	2021
(1)	(2)	(3)	(4)	(5)
Jahe/Ginger	1 218	2 206	1 701	26 000
Kencur/East Indian Galangal	413	1 605	804	600
Kunyit/Turmeric	13	7	2	-
Laos/Lengkuas/Galanga	11	1 008	502	-
Kapulaga	1	1 001	1 500	1 000
Keji Beling	1	1	100	-
Mahkota Dewa ¹	1	1	200	-
Lempuyang	6	3	1	-
Lidah Buaya	1	1	-	-
Sambiloto	1	2	1	-
Temuireng	1	2	1	-
Temulawak	6	2	1	-

Catatan/Note: ¹Satuan tanaman Mahkota Dewa adalah pohon

Sumber/Source: BPS, Statistik Pertanian Hortikultura SPH-TBF/BPS-Statistics Indonesia, Agricultural Statistic for Horticulture SPH-TBF

Tabel 5.1.8 **Produksi Tanaman Biofarmaka Menurut Jenis Tanaman di Kabupaten Labuhanbatu Selatan (kg), 2018–2021**
Production of Medicinal Plants by Kind of Plant in Labuhanbatu Selatan Regency (kg), 2018–2021

Jenis Tanaman Kind of Plants	2018	2019	2020	2021
(1)	(2)	(3)	(4)	(5)
Jahe/Ginger	1 248	1 907	1 701	34500
Kencur/East Indian Galangal	367	806	805	600
Kunyit/Turmeric	19	11	2	-
Laos/Lengkuas/Galangal	14	914	508	-
Kapulaga	1	451	850	500
Keji Beling	1	1	50	-
Mahkota Dewa ¹	12	12	10 000	-
Lempuyang	9	5	1	-
Lidah Buaya	1	1	-	-
Sambiloto	1	3	1	-
Temuireng	1	4	1	-
Temulawak	5	4	1	-

Catatan/Note: ...

Sumber/Source: BPS, Statistik Pertanian Hortikultura SPH-TBF/BPS-Statistics Indonesia, Agricultural Statistic for Horticulture SPH-TBF

Tabel
Table 5.1.9

Luas Panen Tanaman Hias Menurut Kecamatan dan Jenis Tanaman di Kabupaten Labuhanbatu Selatan (m²), 2020 and 2021
Harvested Area of Ornamental Plants by Subdistrict and Kind of Plant in Labuhanbatu Selatan Regency (m²), 2020 and 2021

Kecamatan Subdistrict	Anggrek/ <i>Orchid</i>		Krisan/ <i>Chrysantemum</i>		Mawar/ <i>Rose</i>	
	2020	2021	2020	2021	2020	2021
(1)	(2)	(3)	(4)	(5)	(6)	(7)
Sungai Kanan	-	-	-	-	-	-
Torgamba	-	-	-	-	-	-
Kotapinang	-	-	-	-	-	-
Silangkitang	-	-	-	-	-	-
Kampung Rakyat	-	-	-	-	-	-
Labuhanbatu Selatan	-	-	-	-	-	-

Lanjutan Tabel/*Continued Table* 5.1.9

Kecamatan Subdistrict	Melati/ <i>Jasmine</i>		Adenium/ <i>Adenium</i>		Anthurium Bunga/ <i>Anthurium</i>	
	2020	2021	2020	2021	2020	2021
(1)	(8)	(9)	(10)	(11)	(12)	(13)
Sungai Kanan	-	-	-	-	-	-
Torgamba	700	500	505	-	300	1 000
Kotapinang	-	-	-	-	-	-
Silangkitang	-	-	-	-	-	-
Kampung Rakyat	-	-	-	-	-	-
Labuhanbatu Selatan	700	500	505	-	300	1 000

Catatan/*Note*: ...

Sumber/*Source*: BPS, Statistik Pertanian Hortikultura SPH-TH/*BPS-Statistics Indonesia, Agricultural Statistik for Horticulture SPH-TH*

Tabel
Table 5.1.10

Produksi Tanaman Hias Menurut Kecamatan dan Jenis Tanaman di Kabupaten Labuhanbatu Selatan (tangkai), 2019 and 2020
Production of Ornamental Plants by Subdistrict and Kind of Plant in Labuhanbatu Selatan Regency (stalks), 2019 and 2020

Kecamatan Subdistrict	Anggrek/ <i>Orchid</i>		Krisan/ <i>Chrysantemum</i>		Mawar/ <i>Rose</i>	
	2020	2021	2020	2021	2020	2021
(1)	(2)	(3)	(4)	(5)	(6)	(7)
Sungai Kanan	-	-	-	-	-	-
Torgamba	-	-	-	-	-	-
Kotapinang	-	-	-	-	-	-
Silangkitang	-	-	-	-	-	-
Kampung Rakyat	-	-	-	-	-	-
Labuhanbatu Selatan	-	-	-	-	-	-

Lanjutan Tabel/*Continued Table* 5.1.10

Kecamatan Subdistrict	Melati ¹ / <i>Jasmine</i>		Adenium ² / <i>Adenium</i>		Anthurium Bunga/ <i>Anthurium</i>	
	2020	2021	2020	2021	2020	2021
(1)	(8)	(9)	(10)	(11)	(12)	(13)
Sungai Kanan	-	-	-	-	-	-
Torgamba	110	1 000	600	-	150	300
Kotapinang	-	-	-	-	-	-
Silangkitang	-	-	-	-	-	-
Kampung Rakyat	-	-	-	-	-	-
Labuhanbatu Selatan	110	1 000	600	-	150	300

Catatan/*Note*: ¹Satuan Tanaman Hias Melati adalah Kg

²Satuan Tanaman Hias Adenium adalah Pohon

Sumber/*Source*: BPS, Statistik Pertanian Hortikultura SPH-TH/*BPS-Statistics Indonesia, Agricultural Statistik for Horticulture SPH-TH*

Tabel
Table 5.1.11

Luas Panen Tanaman Hias Menurut Jenis Tanaman di Kabupaten Labuhanbatu Selatan (m²), 2018–2021
Harvested Area of Ornamental Plants by Kind of Plant in Labuhanbatu Selatan Regency (m²), 2018–2021

Jenis Tanaman Kind of Plants	2018	2019	2020	2021
(1)	(2)	(3)	(4)	(5)
Anggrek/ <i>Orchid</i>	-	-	-	-
Krisan/ <i>Chrysantemum</i>	-	-	-	-
Mawar/ <i>Rose</i>	800	-	-	-
Sedap Malam/ <i>Tuberose</i>	-	-	-	-
Melati/ <i>Jasmine</i>	500	-	700	500
Adenium/ <i>Adenium</i>	-	-	505	-
Anthurium Bunga/ <i>Anthurium</i>	100	-	300	1000
Euphorbia	-	-	-	-
Pakis/ <i>Fern</i>	-	-	-	-
Palem/ <i>Palm</i>	-	-	-	-

Catatan/Note:

Sumber/Source: BPS, Statistik Pertanian Hortikultura SPH-TH/BPS-Statistics Indonesia, *Agricultural Statistik for Horticulture SPH-TH*

Tabel 5.1.12 **Produksi Tanaman Hias Menurut Jenis Tanaman di Kabupaten Labuhanbatu Selatan (tangkai), 2018–2021**
Table **Production of Ornamental Plants by Kind of Plant n Labuhanbatu Selatan Regency (stalks), 2018–2021**

Jenis Tanaman Kind of Plants	2018	2019	2020	2021
(1)	(2)	(3)	(4)	(5)
Anggrek/ <i>Orchid</i>	-	-	-	-
Krisan/ <i>Chrysantemum</i>	-	-	-	-
Mawar/ <i>Rose</i>	800	-	-	-
Sedap Malam/ <i>Tuberose</i>	-	-	-	-
Melati/ <i>Jasmine</i>	500	-	110	300
Adenium/ <i>Adenium</i>	-	-	600	-
Anthurium Bunga/ <i>Anthurium</i>	100	-	150	1 000
Euphorbia	-	-	-	-
Pakis/ <i>Fern</i>	-	-	-	-
Palem/ <i>Palm</i>	-	-	-	-

Catatan/Note: ¹Satuan Tanaman Hias Melati adalah Kg

²Satuan Tanaman Hias Adenium adalah Pohon

Sumber/Source: BPS, Statistik Pertanian Hortikultura SPH-TH/BPS-Statistics Indonesia, *Agricultural Statistik for Horticulture SPH-TH*

Tabel
Table 5.1.13

Produksi Buah-buahan Menurut Kecamatan dan Jenis Tanaman di Kabupaten Labuhanbatu Selatan (kuintal), 2020 and 2021
Production of Fruits by Subdistrict and Kind of Plant in Labuhanbatu Selatan Regency (kuintal), 2020 and 2021

Kecamatan Subdistrict	Mangga/Mango		Durian/Durian	
	2020	2021	2020	2021
(1)	(2)	(3)	(4)	(5)
Sungai Kanan	1 480	175	710	340
Torgamba	2 900	1 700	310	250
Kotapinang	-	-	-	0
Silangkitang	700	136	35	12
Kampung Rakyat	900	168	170	144
Labuhanbatu Selatan	5 980	2 179	1 225	746

Lanjutan Tabel/*Continued Table* 5.1.13

Kecamatan <i>Subdistrict</i>	Jeruk Siam/ <i>Orange/Tangerine</i>		Pisang/ <i>Banana</i>	
	2020	2021	2020	2021
(1)	(6)	(7)	(8)	(9)
Sungai Kanan	-	-	192	151
Torgamba	-	10	-	-
Kotapinang	-	-	-	-
Silangkitang	-	-	80	49
Kampung Rakyat	-	-	175	102
Labuhanbatu Selatan	-	10	447	302

Lanjutan Tabel/*Continued Table* 5.1.13

Kecamatan Subdistrict	Pepaya/Papaya		Nangka/Jackfruit	
	2020	2021	2020	2021
(1)	(10)	(11)	(12)	(13)
Sungai Kanan	318	51	210	20
Torgamba	6 500	16 000	-	-
Kotapinang	-	-	-	-
Silangkitang	117	133	24	15
Kampung Rakyat	210	145	265	515
Labuhanbatu Selatan	7 145	16 329	499	550

Lanjutan Tabel/Continued Table 5.1.13

Kecamatan Subdistrict	Alpukat/Avocado		Manggis/Mangosteen	
	2020	2021	2020	2021
(1)	(10)	(11)	(12)	(13)
Sungai Kanan	75	2	1 000	70
Torgamba	150	145	-	-
Kotapinang	-	-	-	-
Silangkitang	83	5	-	-
Kampung Rakyat	17	45	60	93
Labuhanbatu Selatan	325	197	1 060	163

Catatan/Note: ...

Sumber/Source: BPS, Statistik Pertanian Hortikultura SPH-BST/BPS-Statistics Indonesia, Agricultural Statistic for Horticulture SPH-BST

Tabel
Table 5.1.14

Produksi Buah–Buahan dan Sayuran Tahunan Menurut Jenis Tanaman di Kabupaten Labuhanbatu Selatan (ton), 2018–2021
Production of Annual Fruits and Vegetables by Kind of Plant in Labuhanbatu Selatan Regency (ton), 2018–2021

Jenis Tanaman Kind of Plants	2018	2019	2020	2021
(1)	(2)	(3)	(4)	(5)
Buah–Buahan/Fruits:				
Mangga/Mango	303,6	168,0	1 374,6	2 179,0
Durian/Durian	94,6	79,6	1 22,5	746,0
Jeruk Siam/Keprok/Orange/Tangerine	15,0	17,0	-	10,0
Pisang/Banana	98,5	26,5	44,7	302,0
Pepaya/Papaya	258,4	468,0	714,5	16 329,0
Nangka/Jackfruit	69,5	47,1	49,9	550,0
Alpukat/Avocado	46,1	35,1	32,5	197,0
Manggis/Mangosteen	41,6	75,0	106	163,0
Duku/Langsat	51,0	30,0	31,5	110,0
Jambu Air	34,0	35,0	40,1	369,0
Rambutan	112,8	47,2	70,8	581,0
Belimbing/Star fruit	63,0	33,0	13,0	100,0

Catatan/Note: ...

Sumber/Source: BPS, Statistik Pertanian Hortikultura SPH-BST/BPS-Statistics Indonesia, Agricultural Statistic for Horticulture SPH-BST

**5.2 PERKEBUNAN
ESTATE CROPS**

Tabel 5.2.1 Luas Areal Tanaman Perkebunan Menurut Kecamatan dan Jenis Tanaman di Kabupaten Labuhanbatu Selatan (ha), 2020 dan 2021
Planted Area of Estate Crops by Subdistrict and Type of Crops in Labuhanbatu Selatan Regency (ha), 2020 and 2021

Kecamatan Subdistrict	Kelapa Sawit/Oil Palm		Kelapa/Coconut	
	2020	2021	2020	2021
(1)	(2)	(3)	(4)	(5)
Sungai Kanan	16 308,3	12 396,3	22,50	26,50
Torgamba	86 781,2	87 449,2	11,30	35,30
Kotapinang	23 015,1	15 983,1	26,00	16,00
Silangkitang	4 577,6	7 015,6	8,40	13,10
Kampung Rakyat	55 346,0	53 141,4	30,00	20,00
Labuhanbatu Selatan	186 028,2	175 985,6	98,20	110,90

Lanjutan Tabel/*Continued Table* 5.2.1

Kecamatan Subdistrict	Karet/Rubber		Kopi/Coffee	
	2020	2021	2020	2021
(1)	(6)	(7)	(8)	(9)
Sungai Kanan	13 126,8	6 526,0	-	-
Torgamba	9 160,0	5 970,0	-	-
Kotapinang	6 536,4	7 536,4	-	-
Silangkitang	4 936,0	6 491,0	-	-
Kampung Rakyat	3 514,3	3 444,3	-	-
Labuhanbatu Selatan	37 273,5	29 967,7	-	-

Lanjutan Tabel/*Continued Table 5.2.1*

Kecamatan Subdistrict	Kakao/Cocoa		Tebu/Sugar cane	
	2020	2021	2020	2021
(1)	(10)	(11)	(12)	(13)
Sungai Kanan	20,00	-	5,90	-
Torgamba	28,00	-	6,00	-
Kotapinang		-	-	-
Silangkitang	19,00	-	7,50	-
Kampung Rakyat	30,00	-	3,00	-
Labuhanbatu Selatan	97,00	-	22,40	-

Lanjutan Tabel/*Continued Table 5.2.1*

Kecamatan <i>Subdistrict</i>	Teh/ <i>Tea</i>		Tembakau/ <i>Tobacco</i>	
	2020	2021	2020	2021
(1)	(14)	(15)	(16)	(17)
Sungai Kanan	-	-	-	-
Torgamba	-	-	-	-
Kotapinang	-	-	-	-
Silangkitang	-	-	-	-
Kampung Rakyat	-	-	-	-
Labuhanbatu Selatan	-	-	-	-

Catatan/*Note*: ...Sumber/*Source*: Dinas Perkebunan dan Peternakan Kabupaten Labuhanbatu Selatan/*Plantation and Livestock of Labuhanbatu Selatan Regency*

Tabel
Table 5.2.2

Produksi Perkebunan Menurut Kecamatan dan Jenis Tanaman di Kabupaten Labuhanbatu Selatan (ton), 2020 dan 2021
Production of Estate by Subdistrict and Type of Crops in Labuhanbatu Selatan Regency (ton), 2020 and 2021

Kecamatan Subdistrict	Kelapa Sawit/Oil Palm		Kelapa/Coconut	
	2020	2021	2020	2021
(1)	(2)	(3)	(4)	(5)
Sungai Kanan	202 426,5	68 220,4	21,00	27,8
Torgamba	1 670 820,3	1 459 091,2	10,00	33,4
Kotapinang	312 801,3	114 107,8	4,00	16,0
Silangkitang	69 439,4	29 752,5	6,00	11,0
Kampung Rakyat	819 270,1	768 563,8	15,50	23,3
Labuhanbatu Selatan	3 074 757,6	2 439 735,7	56,50	111,5

Lanjutan Tabel/*Continued Table* 5.2.2

Kecamatan Subdistrict	Karet/Rubber		Kopi/Coffee	
	2020	2021	2020	2021
(1)	(6)	(7)	(8)	(9)
Sungai Kanan	13 494,3	7 795,0	-	-
Torgamba	8 845,0	6 618,0	-	-
Kotapinang	6 586,0	7 820,0	-	-
Silangkitang	4 805,0	7 038,0	-	-
Kampung Rakyat	3 840,9	3 807,3	-	-
Labuhanbatu Selatan	37 571,2	33 078,3	-	-

Lanjutan Tabel/*Continued Table* 5.2.2

Kecamatan <i>Subdistrict</i>	Kakao/ <i>Cocoa</i>		Tebu/ <i>Sugar cane</i>	
	2020	2021	2020	2021
(1)	(10)	(11)	(12)	(13)
Sungai Kanan	11,00	-	4,72	-
Torgamba	19,00	-	4,80	-
Kotapinang	-	-	6,00	-
Silangkitang	8,00	-	-	-
Kampung Rakyat	23,00	-	2,40	-
Labuhanbatu Selatan	61,00	-	17,92	-

Lanjutan Tabel/*Continued Table* 5.2.2

Kecamatan <i>Subdistrict</i>	Teh/ <i>Tea</i>		Tembakau/ <i>Tobacco</i>	
	2020	2021	2020	2021
(1)	(14)	(15)	(16)	(17)
Sungai Kanan	-	-	-	-
Torgamba	-	-	-	-
Kotapinang	-	-	-	-
Silangkitang	-	-	-	-
Kampung Rakyat	-	-	-	-
Labuhanbatu Selatan	-	-	-	-

Catatan/*Note*: ...Sumber/*Source*: Dinas Perkebunan dan Peternakan Kabupaten Labuhanbatu Selatan/*Plantation and Livestock of Labuhanbatu Selatan Regency*

**5.3 PALAWIJA
PALAWIJA**

Tabel 5.3.1 Luas Lahan Sawah Dirinci Menurut Jenis Pengairan dan Kecamatan di Kabupaten Labuhanbatu Selatan (ha), 2021
Table 5.3.1 Wet Land Area by Type Of Irrigation and Subdistrict and in Labuhanbatu Selatan Regency (ha), 2021

Kecamatan Subdistrict	Irigasi Irrigation						Jumlah Total
	Pengairan Teknis	Pengairan Setengah teknis	Pengairan Sederhana	Tadah Hujan	Pasang Surut	lainnya	
(1)	(2)	(3)	(4)	(5)	(6)	(7)	(8)
Sungai Kanan	180	-	-	-	-	-	180
Torgamba	-	-	-	-	-	-	-
Kotapinang	35	-	-	-	-	-	35
Silangkitang	-	-	-	-	-	-	-
Kampung Rakyat	-	-	-	-	-	-	-
Labuhanbatu Selatan	215	-	-	-	-	-	215

Catatan/Note: ...

Sumber/Source: Dinas Pertanian dan Perikanan Kabupaten Labuhanbatu Selatan/Agriculture and Fishery of Labuhanbatu Selatan Regency

Tabel
Table 5.3.2

Luas Panen, Produksi, dan Produktivitas Padi Sawah dan Padi ladang Menurut Kecamatan di Kabupaten Labuhanbatu Selatan, 2021
Harvested Area, Producton, and Yield Rate Of Wet Lands Paddy and Dryland Paddy by Subdistric in Labuhanbatu Selatan Regency, 2021

Kecamatan Subdistrict	Padi Sawah Wet Lands Paddy			Padi ladang Dryland Paddy		
	Luas Panen Harvested Area (ha)	Produksi Production (ton)	Produktivitas Yield Rate (ton/ha)	Luas Panen Harvested Area (ha)	Produksi Production (ton)	Produktivitas Yield Rate (ton/ha)
(1)	(2)	(3)	(4)	(5)	(6)	(7)
Sungai Kanan	345,9	1 867,8	5,4	-	-	-
Torgamba	-	-	-	-	-	-
Kotapinang	67,4	350,5	5,2	-	-	-
Silangkitang	-	-	-	-	-	-
Kampung Rakyat	-	-	-	-	-	-
Labuhanbatu Selatan	413,3	2 218,3	5,4	-	-	-

Catatan/Note: ...

Sumber/Source: Dinas Pertanian dan Perikanan Kabupaten Labuhanbatu Selatan/Agriculture and Fishery of Labuhanbatu Selatan Regency

Tabel 5.3.3 **Luas Panen, Produksi, dan Produktivitas Jagung dan Kedelai Menurut Kecamatan di Kabupaten Labuhanbatu Selatan, 2021**
Harvested Area, Production, and Yield Rate Of Corn and Soya Bean by Subdistrict in Labuhanbatu Selatan Regency, 2021

Kecamatan Subdistrict	Jagung Corn			Kedelai Soya Bean		
	Luas Panen Harvested Area (ha)	Produksi Production (ton)	Produktivitas Yield Rate (ton/ha)	Luas Panen Harvested Area (ha)	Produksi Production (ton)	Produktivitas Yield Rate (ton/ha)
(1)	(2)	(3)	(4)	(5)	(6)	(7)
Sungai Kanan	28,0	112,0	4,0	-	-	-
Torgamba	25,0	105,0	4,2	-	-	-
Kotapinang	6,0	23,4	3,9	-	-	-
Silangkitang	22,5	78,7	3,5	-	-	-
Kampung Rakyat	7,5	3,0	0,4	-	-	-
Labuhanbatu Selatan	89,0	322,1	3,6	-	-	-

Catatan/Note: ...

Sumber/Source: Dinas Pertanian dan Perikanan Kabupaten Labuhanbatu Selatan/Agriculture and Fishery of Labuhanbatu Selatan Regency

Tabel
Table 5.3.4

Luas Panen, Produksi, dan Produktivitas Kacang Tanah dan Kacang Hijau Menurut Kecamatan di Kabupaten Labuhanbatu Selatan, 2021
Harvested Area, Production, and Yield Rate Of Peanut and Green Pea by Subdistrict in Labuhanbatu Selatan Regency, 2021

Kecamatan Subdistrict	Kacang Tanah Peanut			Kacang Hijau Green Pea		
	Luas Panen Harvested Area (ha)	Produksi Production (ton)	Produktivitas Yield Rate (ton/ha)	Luas Panen Harvested Area (ha)	Produksi Production (ton)	Produktivitas Yield Rate (ton/ha)
(1)	(2)	(3)	(4)	(5)	(6)	(7)
Sungai Kanan	-	-	-	-	-	-
Torgamba	9,0	9,0	1,0	-	-	-
Kotapinang	1,0	1,5	1,5	-	-	-
Silangkitang	16,9	8,5	0,5	-	-	-
Kampung Rakyat	2,0	2,0	1,0	-	-	-
Labuhanbatu Selatan	28,9	21,0	0,73	-	-	-

Catatan/Note: ...

Sumber/Source: Dinas Pertanian dan Perikanan Kabupaten Labuhanbatu Selatan/Agriculture and Fishery of Labuhanbatu Selatan Regency

Tabel 5.3.5 Luas Panen, Produksi, dan Produktivitas Ubi Kayu dan Ubi Jalar Menurut Kecamatan di Kabupaten Labuhanbatu Selatan, 2021
Harvested Area, Production, and Yield Rate Of Cassava and Sweet Potatos by Subdistrict in Labuhanbatu Selatan Regency, 2021

Kecamatan Subdistrict	Ubi Kayu Cassava			Ubi Jalar Sweet Potatos		
	Luas Panen Harvested Area (ha)	Produksi Production (ton)	Produktivitas Yield Rate (ton/ha)	Luas Panen Harvested Area (ha)	Produksi Production (ton)	Produktivitas Yield Rate (ton/ha)
(1)	(2)	(3)	(4)	(5)	(6)	(7)
Sungai Kanan	-	-	-	-	-	-
Torgamba	17,0	426,7	25,1	3,0	45,0	15,0
Kotapinang	12,0	300,0	25,0	-	-	-
Silangkitang	95,0	2 375,0	25,0	0,5	7,5	15,0
Kampung Rakyat	2,0	50,2	25,1	-	-	-
Labuhanbatu Selatan	126,0	3151,9	25,0	3,5	52,5	15,0

Catatan/Note: ...

Sumber/Source: Dinas Pertanian dan Perikanan Kabupaten Labuhanbatu Selatan/Agriculture and Fishery of Labuhanbatu Selatan Regency

5.4 PERIKANAN FISHERY

Tabel 5.4.1 **Produksi Perikanan Tangkap Menurut Kecamatan dan Subsektor di Kabupaten Labuhanbatu Selatan (ton), 2020-2021**
Captured Fish Production by Distric and Subsector in Labuhanbatu Selatan Regency (ton), 2020-2021

Kecamatan Subdistrict	Budidaya		Perairan Umum		Jumlah Total	
	2020	2021	2020	2021	2020	2021
(1)	(2)	(3)	(4)	(5)	(6)	(7)
Sungai Kanan	294,22	125,33	30,50	26,25	324,72	151,58
Torgamba	397,03	135,13	24,38	31,25	421,41	166,38
Kotapinang	316,61	96,24	38,12	31,36	354,73	127,60
Silangkitang	144,32	54,36	19,37	11,34	163,69	65,70
Kampung Rakyat	345,00	137,73	38,93	35,45	380,93	173,18
Labuhanbatu Selatan	1 497,18	548,79	148,30	135,65	1 645,48	684,44

Catatan/Note: ...

Sumber/Source: Dinas Pertanian dan Perikanan Kabupaten Labuhanbatu Selatan/Agriculture and Fishery of Labuhanbatu Selatan Regency

Tabel 5.4.2 **Produksi Perikanan Menurut Jenis Komoditi dan Kecamatan di Kabupaten Labuhanbatu Selatan (ton), 2021**
Table **Fishenary Production by Comodity and Subdistrict in Labuhanbatu Selatan Regency (ton), 2021**

Kecamatan Subdistrict	Produksi Perikanan Fishery Production							
	Ikan	Teri	Udang	Kerang	Cumi	Sotong	Kepiting	Rajungan
(1)	(2)	(3)	(4)	(5)	(6)	(7)	(8)	(9)
Sungai Kanan	18,28	-	-	-	-	-	-	-
Torgamba	16,25	-	1,15	-	-	-	-	-
Kotapinang	46,37	-	2,25	-	-	-	-	-
Silangkitang	7,24	-	-	-	-	-	-	-
Kampung Rakyat	42,21	-	1,88	-	-	-	-	-
Labuhanbatu Selatan	130,35	-	5,28	-	-	-	-	-

Catatan/Note: ...

Sumber/Source: Dinas Pertanian dan Perikanan Kabupaten Labuhanbatu Selatan/Agriculture and Fishery of Labuhanbatu Selatan Regency

Tabel
Table 5.4.3

Banyak Perahu/Kapal Menurut Kecamatan dan Jenis Kapal di Kabupaten Labuhanbatu Selatan, 2021
Number of Marine Fishing by Subdistrict and Type of Boat in Labuhanbatu Selatan Regency, 2021

Kecamatan Subdistrict	Perahu Tanpa Motor Non-Motor Boat	Perahu Motor Tempel Semi Powered Boat	Kapal Motor Powered Boat
(1)	(2)	(3)	(4)
Sungai Kanan	7	2	-
Torgamba	5	-	-
Kotapinang	40	25	-
Silangkitang	-	-	-
Kampung Rakyat	38	23	-
Labuhanbatu Selatan	90	50	-

Catatan/Note: ...

Sumber/Source: Dinas Pertanian dan Perikanan Kabupaten Labuhanbatu Selatan/Agriculture and Fishery of Labuhanbatu Selatan Regency

Tabel 5.4.4 Jumlah Rumah Tangga Budidaya Perikanan Menurut Jenis Budidaya dan Kecamatan di Kabupaten Labuhanbatu Selatan, 2021
Number Of Fish Clture's Household by Type of Culture and Subdistrict in Labuhanbatu Selatan Regency, 2021

Kecamatan Subdistrict	Jumlah Rumah Tangga Number of Households						Jumlah Total
	Tambak Brackfish	Kolam Fresh Waterpond	Sawah Paddy Field	Kolam Air Deras	Kolam Air Tenang	Jaring Apung Floating Net	
(1)	(2)	(3)	(4)	(5)	(6)	(7)	(8)
Sungai Kanan	-	8	-	-	37	-	45
Torgamba	-	15	-	-	48	-	63
Kotapinang	-	7	-	-	34	1	42
Silangkitang	-	5	-	-	28	-	33
Kampung Rakyat	-	15	-	-	53	1	69
Labuhanbatu Selatan		50	-	-	200	2	252

Catatan/Note: ...

Sumber/Source: Dinas Pertanian dan Perikanan Kabupaten Labuhanbatu Selatan/Agriculture and Fishery of Labuhanbatu Selatan Regency

5.5 PETERNAKAN LIVESTOCK

Tabel 5.5.1 Populasi Ternak Menurut Kecamatan dan Jenis Ternak di Kabupaten Labuhanbatu Selatan (Ekor), 2021
Livestock Population by Subdistrict and Type in Labuhanbatu Selatan Regency (Tail), 2021

Kecamatan Subdistrict	Sapi Perah Milk-Cow	Sapi Potong Cow	Kerbau Palm Buffalo	Kuda Horse	Kambing Goat	Domba Sheep	Babi Pig
(1)	(2)	(3)	(4)	(5)	(6)	(7)	(8)
Sungai Kanan	-	3 106	7	-	1 140	4 300	20
Torgamba	-	8 340	155	3	3 242	3 520	520
Kotapinang	-	1 700	-	-	3 040	800	142
Silangkitang	-	2 150	-	-	4 121	7 300	11
Kampung Rakyat	-	5 020	33	1	6 820	5 420	330
Labuhanbatu Selatan	-	20 316	195	4	18 363	21 340	1 023

Catatan/Note: ...

Sumber/Source: Dinas Perkebunan dan Peternakan Kabupaten Labuhanbatu Selatan/*Plantation and Livestock of Labuhanbatu Selatan Regency*

Tabel 5.5.2 **Produksi Daging Menurut Kecamatan dan Jenis Ternak di Kabupaten Labuhanbatu Selatan (Kg) 2021**
Meat Production by Subdistrict and Type in Labuhanbatu Selatan Regency (Kg), 2021

Kecamatan Subdistrict	Sapi Perah Milk-Cow	Sapi Potong Cow	Kerbau Palm Buffalo	Kuda Horse	Kambing Goat	Domba Sheep	Babi Pig
(1)	(2)	(3)	(4)	(5)	(6)	(7)	(8)
Sungai Kanan	-	96 715	-	-	8 440	12 320	-
Torgamba	-	95 088	-	-	12 300	8 300	3 700
Kotapinang	-	54 769	-	-	15 100	15 100	3 150
Silangkitang	-	101 985	-	-	11 000	8 310	-
Kampung Rakyat	-	129 478	-	-	16 400	6 100	3 000
Labuhanbatu Selatan	-	478 035	-	-	63 240	50 130	9 850

Catatan/Note: ...

Sumber/Source: Dinas Perkebunan dan Peternakan Kabupaten Labuhanbatu Selatan/*Plantation and Livestock of Labuhanbatu Selatan Regency*

Tabel 5.5.3 Populasi Unggas dan Jenis Unggas Menurut Kecamatan di Kabupaten Labuhanbatu Selatan (Ekor), 2021
Table 5.5.3 Poultry Population and Type by Subdistrict in Labuhanbatu Selatan Regency (Tail), 2021

Kecamatan Subdistrict	Ayam Kampung Domestic	Ayam Petelur Layer	Ayam Pedaging Broiler	Itik Duck
(1)	(2)	(3)	(4)	(5)
Sungai Kanan	2 320	-	10 000	6 490
Torgamba	4 231	-	30 000	6 000
Kotapinang	330	-	2 000	330
Silangkitang	2 000	-	61 800	5 400
Kampung Rakyat	5 008	-	25 000	7 820
Labuhanbatu Selatan	13 889	-	128 800	26 040

Catatan/Note: ...

Sumber/Source: Dinas Perkebunan dan Peternakan Kabupaten Labuhanbatu Selatan/*Plantation and Livestock of Labuhanbatu Selatan Regency*

Tabel 5.5.4 **Produksi Daging dan Jenis Unggas Menurut Kecamatan di Kabupaten Labuhanbatu Selatan (Kg), 2021**
Table 5.5.4 **Meat Production and Type by Subdistrict in Labuhanbatu Selatan Regency (Kg), 2021**

Kecamatan Subdistrict	Ayam Kampung Domestic	Ayam Petelur Layer	Ayam Pedaging Broiler	Itik Duck
(1)	(2)	(3)	(4)	(5)
Sungai Kanan	2 013	-	8 800	1 200
Torgamba	3 220	-	25 800	5 476
Kotapinang	810	-	36 000	15 500
Silangkitang	2 200	-	9 300	8 361
Kampung Rakyat	1 440	-	6 010	771
Labuhanbatu Selatan	9 683	-	85 910	31 308

Catatan/Note: ...

Sumber/Source: Dinas Perkebunan dan Peternakan Kabupaten Labuhanbatu Selatan/*Plantation and Livestock of Labuhanbatu Selatan Regency*

Tabel 5.5.5 **Produksi Telur Menurut Jenis dan Kecamatan di Kabupaten Labuhanbatu Selatan (kg), 2021**
Table **5.5.5** **Egg Production by Type and Subdistrict In Labuhanbatu Selatan Regency (kg), 2021**

Kecamatan Subdistrict	Jenis Telur / Type Of Egg (Kg)		
	Ayam Kampung Domestic	Ayam Ras Petelur Layer	Itik Manila Duck
(1)	(2)	(3)	(4)
Sungai Kanan	600	-	13 100
Torgamba	2 640	-	11 000
Kotapinang	713	-	110
Silangkitang	1 220	-	10 000
Kampung Rakyat	1 932	-	14 105
Labuhanbatu Selatan	7 105	-	48 315

Catatan/Note: ...

Sumber/Source: Dinas Perkebunan dan Peternakan Kabupaten Labuhanbatu Selatan/*Plantation and Livestock of Labuhanbatu Selatan Regency*

Tabel 5.5.6
Table

Jumlah Ternak Yang Dipotong Di Luar Rumah Potong Menurut Kecamatan dan Jenis Ternak di Kabupaten Labuhanbatu Selatan (Ekor), 2021
Number of Slaughtered Livestock Out Slaughter House by Subdistrict and Type of Livestock In Labuhanbatu Selatan Regency (Tail), 2021

Kecamatan Subdistrict	Sapi Perah Milk-Cow	Sapi Potong Cow	Kerbau Palm Buffalo	Kuda Horse	Kambing Goat	Domba Sheep	Babi Pig
(1)	(2)	(3)	(4)	(5)	(6)	(7)	(8)
Sungai Kanan	-	155	-	-	820	1 440	-
Torgamba	-	417	-	-	944	1 210	150
Kotapinang	-	85	-	-	950	2 540	210
Silangkitang	-	108	-	-	1 231	1 612	-
Kampung Rakyat	-	251	-	-	827	1 112	115
Labuhanbatu Selatan	-	1 016	-	-	4 772	7 914	475

Catatan/Note: ...

Sumber/Source: Dinas Perkebunan dan Peternakan Kabupaten Labuhanbatu Selatan/*Plantation and Livestock of Labuhanbatu Selatan Regency*

PERTAMBANGAN DAN ENERGI MINING, AND ENERGY

6

Jumlah Pelanggan PLN

PLN's Customers

65.457

pelanggan/customers

Daya Listrik Terpasang

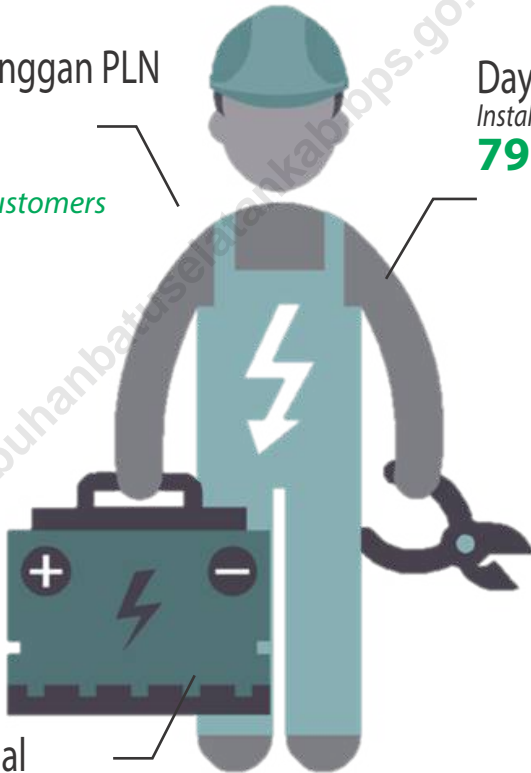
Installed Electricity Power

79.652.750 KW

Listrik Terjual

Sold Electricity

10.575.644 KWh



PENJELASAN TEKNIS

1. Pelanggan adalah individu atau kelompok, baik rumah tangga, perusahaan atau institusi non-profit yang membeli air bersih dari perusahaan air bersih.
2. Air disalurkan adalah volume air bersih dari perusahaan air bersih.

TECHNICAL NOTES

1. *Customers are individuals or groups, whether household, company or non-profit institutions that buy water supply from water supply establishment.*
2. *Distributed water is the volume of water supply from water supply establishment..*

ULASAN

DESCRIPTION

Pada tahun 2021, PT. PLN (Persero) cabang Kotapinang, Labuhanbatu Selatan mencatat ada 65.457 pelanggan, 982.826.500 Va daya terpasang, dengan jumlah Listrik terjual sebesar 884.543.850 KWh.

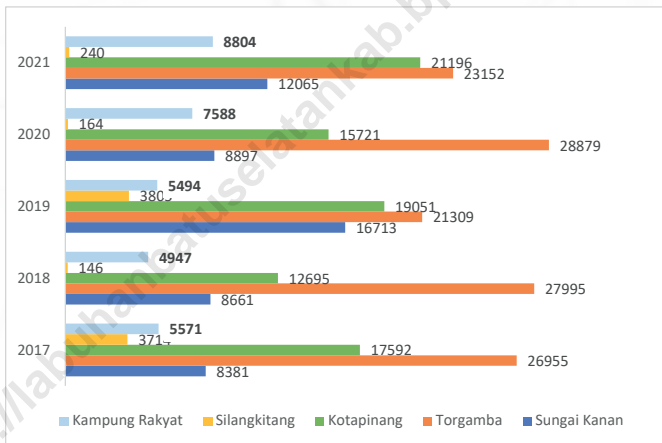
In year 2021, PLN of Kotapinang branch had 65.457 customers, with Installed power of 982.826.500 Va. The number of Electricity sold which was 884.543.850 KWh.

Sementara itu, air bersih yang disalurkan oleh Perusahaan Daerah Air Minum (PDAM) Dinas PU Kabupaten Labuhanbatu Selatan pada tahun 2021 mencakup 1.689 SR (Sambungan Rumah).

Meanwhile, clean water distributed by the Regional Drinking Water Company (PDAM) of the Public Works Office of Labuhanbatu Selatan Regency in 2021 covers 1.689 SR (House Connection).

Gambar 6.1
Figures

Jumlah Pelanggan PLN Menurut Kecamatan, 2021
Number of Electricity Customers by Subdistrict, 2021



Sumber/Source : PT. Persero PLN Ranting Kotapinang/ Electrical Company Branch of Kotapinang

Tabel
Table 6.1

Daya Terpasang, Produksi, dan Distribusi Listrik PT. PLN (Persero) pada Cabang/Ranting PLN Menurut Kecamatan di Kabupaten Labuhanbatu Selatan, 2021
Installed Electricity Power, Production, and Distribution of PT. PLN (Persero) at PLN Branch by Subdistrict in Labuhanbatu Selatan Regency, 2021

Kecamatan Subdistrict	Daya Terpasang Installed Electricity Power (Va)	Produksi Listrik Electricity Production (KWh)	Listrik Terjual Electricity Sold (KWh)	Dipakai Sendiri Own Used (KWh)	Susut/ Hilang Shrinkage/ Lost (KWh)
(1)	(2)	(3)	(4)	(5)	(6)
Sungai Kanan	-	-	163 640 612	-	-
Torgamba	-	-	314 013 067	-	-
Kotapinang	-	-	287 476 751	-	-
Silangkitang	-	-	-	-	-
Kampung Rakyat	-	-	119 413 420	-	-
Labuhanbatu Selatan	982 826 500	-	884 543 850	-	-

Catatan/Note: ...

Sumber/Source: PT. Persero PLN Ranting Kotapinang/ Electrical Company Branch of Kotapinang

Tabel
Table 6.2**Jumlah Pelanggan Listrik Menurut Kecamatan di
Kabupaten Labuhanbatu Selatan, 2017–2021
Number of Electricity Customers by Subdistrict in
Labuhanbatu Selatan Regency, 2017–2021**

Kecamatan Subdistrict	2017	2018	2019	2020	2021
(1)	(3)	(4)	(5)	(6)	(7)
Sungai Kanan	8 381	8 661	16 713	8 897	12 065
Torgamba	26 955	27 995	21 309	28 879	23 152
Kotapinang	17 592	12 695	19 051	15 721	21 196
Silangkitang	3 714	146	3 805	164	240
Kampung Rakyat	5 571	4 947	5 494	7 588	8 804
Labuhanbatu Selatan	53 124	56 552	66 372	61 249	65 457

Catatan/Note: ...

Sumber/Source: PT. Persero PLN Ranting Kotapinang/ Electrical Company Branch of Kotapinang

Tabel
Table 6.3**Jumlah Pelanggan dan Air yang Disalurkan Menurut Kecamatan di Kabupaten Labuhanbatu Selatan, 2021**
Number of Customers and Distributed Water by Subdistrict in Labuhanbatu Selatan Regency, 2021

Kecamatan Subdistrict	Pelanggan ¹ Number of Customers	Air Disalurkan Distributed Water (m ³)	Nilai Value (Rp)
(1)	(2)	(3)	(4)
Sungai Kanan	728	1 092	-
Torgamba	-	-	-
Kotapinang	650	975	-
Silangkitang	-	-	-
Kampung Rakyat	311	466	-
Labuhanbatu Selatan	1 689	2 533	-

Catatan/Note: Tidak Termasuk Pelanggan Sumur SPAM, dan PAM SIMAS

¹Satuan Pelanggan adalah Sambungan Rumah (SR)

Sumber/Source: Dinas Pekerjaan Umum Kabupaten Labuhanbatu Selatan/

**Penyebaran keberadaan Hotel
di Kabupaten Labuhanbatu Selatan 2021**
Hotels distribution in Labuhanbatu Selatan 2021



Jumlah Hotel Berbintang dan NonBintang
Number of Star Hotel and Non-Star Hotel

Berbintang ★
3

Non Bintang ☆
3

PENJELASAN TEKNIS

1. Hotel adalah penyediaan akomodasi secara harian berupa kamar-kamar di dalam satu bangunan yang dapat dilengkapi dengan jasa pelayanan makan dan minum, kegiatan hiburan dan atau fasilitas lainnya. Hotel terdiri dari hotel berbintang dan hotel non- bintang.
2. Hotel bintang adalah usaha penyediaan jasa pelayanan penginapan, makan minum serta jasa lainnya bagi umum dengan menggunakan sebagian atau seluruh bangunan. Usaha ini dikelola secara komersial serta memenuhi ketentuan persyaratan sebagai hotel bintang (termasuk berlian) yang ditetapkan dalam surat keputusan instansi yang membinanya. Misalnya hotel bintang lima, hotel bintang empat dan seterusnya.

TECHNICAL NOTES

1. *Hotel is a daily supply of accommodation rooms within a building which can be equipped with eating and drinking services, entertainment activities and/or other facilities. Hotel consists of a classified hotel and a non-classified hotel.*
2. *A star hotel is the business of providing an accommodation, eating and drinking as well as other services for the public by using a building or a part of a building. It is managed commercially and meets specified requirements as a star hotel (including diamonds) set forth in the decree of fostering agency. For example, five star hotel, four star hotel, and so on.*

ULASAN

Pada tahun 2021 Jumlah Restoran/ Rumah Makan terbanyak berada di Kecamatan Torgamba yaitu sebanyak 44 Restoran/Rumah Makan, dan Kecamatan Kotapinang sebanyak 17 Restoran/Rumah Makan.

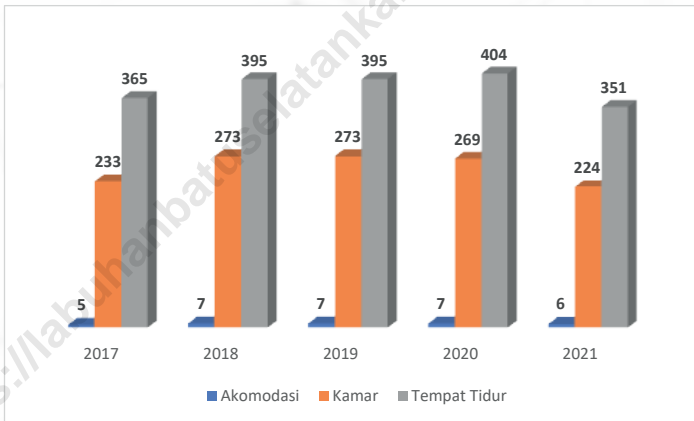
Di Kabupaten Labuhanbatu Selatan terdapat 6 buah hotel dengan total kamar sebanyak 224 kamar dan 351 tempat tidur.

DESCRIPTION

In 2021, the highest number of Restaurants/Rumah Makan is in Torgamba District, as much 44 Restaurants/ Restaurants, and 17 Kotapinang District Restaurants/ Rumah Makan.

There was 6 hotels in Labuhanbatu Selatan regency with total 224 rooms and 351 beds.

Gambar 7.1 Jumlah Hotel, Kamar dan Tempat Tidur, 2021
Figures 7.1 Number of Hotel, Room and Bed, 2021



Sumber/Source : BPS Kabupaten Labuhanbatu Selatan/BPS of Labuhanbatu Selatan Regency

Tabel
Table 7.1

**Jumlah Rumah Makan/Restoran¹ Menurut Kecamatan di
Kabupaten Labuhanbatu Selatan, 2018–2021**
**Number of Restaurants by Subdistrict in Labuhanbatu
Selatan Regency, 2018–2021**

Kecamatan Subdistrict	2018	2019	2020	2021
(1)	(2)	(3)	(4)	(5)
Sungai Kanan	17	12	9	9
Torgamba	1	44	44	44
Kotapinang	8	45	17	17
Silangkitang	-	2	-	-
Kampung Rakyat	4	17	6	6
Labuhanbatu Selatan	30	120	76	76

Catatan/Note: ¹Usaha pangan siap saji di bangunan tetap, pembeli biasanya dikenai pajak

Sumber/Source: BPS, Pendataan Potensi Desa (Podes)/BPS-Statistics Indonesia, Village Potential Data Collecting

Tabel 7.2 Jumlah Akomodasi (Hotel) Menurut Kecamatan di Kabupaten Labuhanbatu Selatan, 2018-2021
Number of Hotel by Subdistrict in Labuhanbatu Selatan Regency, 2018-2021

Kecamatan Subdistrict	2018	2019	2020	2021
(1)	(2)	(3)	(4)	(5)
Sungai Kanan	-	-	-	-
Torgamba	3	3	3	2
Kotapinang	3	3	3	3
Silangkitang	-	-	-	-
Kampung Rakyat	1	1	1	1
Labuhanbatu Selatan	7	7	7	6

Catatan/Note: -

Sumber/Source: BPS Kabupaten Labuhanbatu Selatan/BPS Of Labuhanbatu Selatan Regency

Tabel 7.3
Table

Jumlah Akomodasi (Hotel), Kamar, dan Tempat Tidur yang Tersedia di Kabupaten Labuhanbatu Selatan, 2017-2021
Number of Accomodations, Available Rooms, and Bed in Labuhanbatu Selatan Regency, 2017-2021

Tahun Years	Akomodasi Accommodation	Kamar Room	Tempat Tidur Bed
(1)	(2)	(3)	(4)
2017	5	233	365
2018	7	273	395
2019	7	273	395
2020	7	269	404
2021	6	224	351

Catatan/Note: -

Sumber/Source: BPS Kabupaten Labuhanbatu Selatan/BPS Of Labuhanbatu Selatan Regency

Tabel 7.4
Table

Jumlah Akomodasi (Hotel) Menurut Jenis di Kabupaten Labuhanbatu Selatan, 2017-2021
Number of Accomodations by Types in Labuhanbatu Selatan Regency, 2017-2021

Kecamatan Subdistrict	Akomodasi Accommodation		Jumlah Total
	Berbintang Starred	Non Bintang Non Starred	
(1)	(2)	(3)	(4)
2017	2	3	5
2018	2	5	7
2019	2	5	7
2020	2	5	7
2021	3	3	6

Catatan/Note: -

Sumber/Source: BPS Kabupaten Labuhanbatu Selatan/BPS Of Labuhanbatu Selatan Regency

Tabel 7.5
Table

Jumlah Kamar dan Tempat Tidur Menurut Tipe dan Kecamatan di Kabupaten Labuhanbatu Selatan, 2021
Number of Rooms and Beds by Types And Subdistrict in Labuhanbatu Selatan Regency, 2021

Kecamatan Subdistrict	Standar Standard		Suite	
	Kamar Room	Tempat Tidur Bed	Kamar Room	Tempat Tidur Bed
(1)	(2)	(3)	(4)	(5)
Sungai Kanan	-	-	-	-
Torgamba	21	21	79	128
Kotapinang	65	119	48	72
Silangkitang	-	-	-	-
Kampung Rakyat	11	11	-	-
Labuhanbatu Selatan	97	151	127	200

Catatan/Note: -

Sumber/Source: BPS Kabupaten Labuhanbatu Selatan/BPS Of Labuhanbatu Selatan Regency

TRANSPORTASI DAN KOMUNIKASI

TRANSPORTATION AND COMMUNICATION

8

Panjang Jalan Kabupaten
Length of Labuhanbatu Selatan Regency Road

984,31 km

Jalan Beton
Beton

67,50 km

Jalan Tanah
Soil

35,53 km

Jalan Kerikil
Gravel

392,28 km

Jalan Aspal
Paved

489,00 km

Jalan Kondisi Baik/*Good*

50,74 %

Jalan Kondisi Rusak/*Damage*

30,33 %

Jalan Kondisi Sedang/*Moderate*

18,93 %

PENJELASAN TEKNIS**TECHNICAL NOTES**

1. Jalan adalah prasarana transportasi darat yang meliputi segala bagian jalan, termasuk bangunan pelengkap dan perlengkapannya yang diperuntukkan bagi lalu lintas, yang berada pada permukaan tanah, di atas permukaan tanah, di bawah permukaan tanah dan/ atau air, serta di atas permukaan air, kecuali jalan kereta api, jalan lori, dan jalan kabel.
 2. Pos adalah bagian dari sistem pos yaitu sebuah metode yang digunakan untuk mengirimkan informasi atau suatu objek, di mana untuk dokumen tertulis biasanya dikirimkan dengan amplop tertutup atau berupa paket untuk benda-benda yang lain, pengirimannya mampu menjangkau seluruh wilayah di dunia.
1. *The road is a land transport infrastructure covering all parts of the road, including complementary buildings and equipment intended for traffic, which is at ground level, above ground, below ground and / or water, as well as on the surface of the water, except railways, roads lorries, and road cable.*
 2. *Post is part of the postal system, a method that is used to transmit information or an object, in which for the written documents are usually delivered with a sealed envelope or a package for other objects, the delivery is able to reach all regions of the world.*

ULASAN

DESCRIPTION

Panjang jalan kabupaten di Labuhanbatu Selatan pada tahun 2021 sepanjang 984,31 Km, yang terdiri dari 489,00 Km jalan beraspal, 392,28 Km jalan berkerikil, 35,53 Km jalan tanah, dan 67,50 Km jalan beton.

The total length of all roads in Labuhanbatu Selatan Regency in 2021 reached 984,31 Km consist of 489,00 Km asphalted, 392,28 Km graveled, 35,53 Km earth and 67,50 Km of the others.

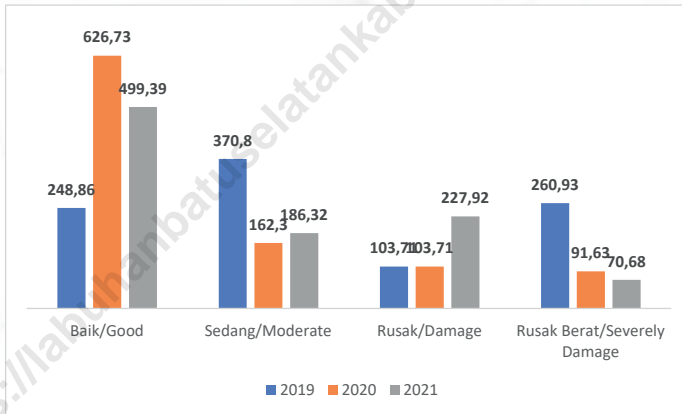
Sementara menurut kondisinya, jalan kabupaten yang dalam keadaan baik adalah 499,39 Km, keadaan sedang 186,32 Km, keadaan rusak 227,92 Km, dan keadaan rusak berat sepanjang 70,68 Km.

By the condition of roads, 499,39 Km regency roads was in good condition, 186,32 Km was in fair condition, 227,92 Km was in poor condition, and 70,68 Km was in very poor condition.

Pada tahun 2021 Kantor Pos telah memiliki masing-masing 1 Kantor cabang di seluruh kecamatan di Kabupaten Labuhanbatu Selatan.

In 2021 the Post Office has 1 branch office each in all sub-districts in South Labuhanbatu Regency.

Gambar 8.1 Panjang Jalan Menurut Kondisi Jalan (Km), 2021
Figures 8.1 Length of Road by Road Condition (Km), 2021



Sumber/Source : Dinas Pekerjaan Umum Kabupaten Labuhanbatu Selatan

<https://labuhanbatuselatankab.bps.go.id>

8.1 TRANSPORTASI TRANSPORTATION

Tabel 8.1.1 Panjang Jalan¹ Menurut Tingkat Kewenangan Pemerintahan di Kabupaten Labuhanbatu Selatan (km), 2019–2021
Length of Roads¹ by Level of Government Authority in Labuhanbatu Selatan Regency (km), 2019–2021

Tingkat Kewenangan Pemerintahan Level of Government Authority	2019	2020	2021
(1)	(2)	(3)	(4)
Negara ² /State ²	105,00	105,00	105,00
Provinsi/Province	-	-	-
Kabupaten/Kota Regency/Municipality	984,31	984,31	984,31
Jumlah/Total	1 089,31	1 089,31	1 089,31

Catatan/Note: ¹ Data tidak termasuk panjang jalan tol/Excluding toll road

² Berdasarkan Keputusan Menteri Pekerjaan Umum dan Perumahan Rakyat No. 248/KPTS/M/2015/Based on Public Work and Public Housing Ministerial Decree No. 248/KPTS/M/2015

Sumber/Source: Dinas Pekerjaan Umum Kabupaten Labuhanbatu Selatan

Tabel 8.1.2 Panjang Jalan Menurut Jenis Permukaan Jalan di Kabupaten Labuhanbatu Selatan (km), 2019–2021
Table 8.1.2 Length of Roads by Type of Road Surface in Labuhanbatu Selatan Regency (km), 2019–2021

Jenis Permukaan Jalan Type of Road Surface	2019	2020	2021
(1)	(2)	(3)	(4)
Aspal/Paved	263,99	472,49	489,00
Kerikil/Gravel	448,57	409,37	392,28
Tanah/Soil	204,83	35,53	35,53
Beton	66,92	66,92	67,50
Jumlah/Total	984,31	984,31	984,31

Catatan/Note: ...

Sumber/Source: Dinas Pekerjaan Umum Kabupaten Labuhanbatu Selatan

Tabel
Table 8.1.3

Panjang Jalan Menurut Kondisi Jalan di Kabupaten Labuhanbatu Selatan (km), 2019–2021
Length of Roads by Condition of Roads in Labuhanbatu Selatan Regency (km), 2019–2021

Kondisi Jalan <i>Condition of Roads</i>	2019	2020	2021
(1)	(2)	(3)	(4)
Baik/ <i>Good</i>	248,86	626,73	499,39
Sedang/ <i>Moderate</i>	370,80	162,30	186,32
Rusak/ <i>Damage</i>	103,71	103,71	227,92
Rusak Berat/ <i>Severely Damage</i>	260,93	91,63	70,68
Jumlah/<i>Total</i>	984,31	984,31	984,31

Catatan/*Note*: ...

Sumber/*Source*: Dinas Pekerjaan Umum Kabupaten Labuhanbatu Selatan

8.2 KOMUNIKASI COMMUNICATION

Tabel 8.2.1 Jumlah Kantor Pos Pembantu Menurut Kecamatan di Kabupaten Labuhanbatu Selatan, 2018–2021
Number of Post Offices Subsidiaries by Subdistrict in Labuhanbatu Selatan Regency, 2018–2021

Kecamatan Subdistrict	2018	2019	2020	2021
(1)	(2)	(3)	(4)	(5)
Sungai Kanan	1	1	1	1
Torgamba	1	1	1	1
Kotapinang	1	1	1	1
Silangkitang	-	1	1	1
Kampung Rakyat	1	1	1	1
Labuhanbatu Selatan	4	5	5	5

Catatan/Note: ...

Sumber/Source: SITUS PT. POS (www.posindonesia.co.id)

Tabel 8.2.2 Banyaknya Surat Pos dan Paket Pos Yang Dikirim Dari Kantor Pos Kecamatan Kotapinang, 2021
Number of Sending Post Mail and Post Package From Post Company Kotapinang Branch Office, 2021

Uraian Pos dan Paket Post and Package Description	Dalam Negeri	Luar Negeri
(1)	(2)	(3)
Surat Pos Biasa	-	-
Surat Pos Tercatat	1 080	12
Surat Pos Kilat Biasa	-	-
Surat Pos Kilat Khusus	7 200	-
Paket Pos Biasa	870	-
Paket Pos Kilat Khusus	444	-
Paket Pos Optima	-	-
Jumlah/Total	9 594	12

Catatan/Note: ...

Sumber/Source: PT POS Indonesia Cabang Kotapinang Kabupaten Labuhanbatu Selatan

PERBANKAN, KOPERASI, DAN HARGA-HARGA BANKING, COOPERATIVE, AND PRICES

9

Jumlah Koperasi Aktif

Number of Active Cooperative

89 unit

KUD

84 unit

KPRI

3 unit

KOPKAR

21 unit

KOPPAS

2 unit



PENJELASAN TEKNIS

1. Koperasi adalah organisasi bisnis yang dimiliki dan dioperasikan oleh orang-seorang demi kepentingan bersama. Koperasi melandaskan kegiatan berdasarkan prinsip gerakan ekonomi rakyat yang berdasarkan asas kekeluargaan.
2. Koperasi Unit Desa adalah suatu Koperasi serba usaha yang beranggotakan penduduk desa dan berlokasi didaerah pedesaan, daerah kerjanya biasanya mencakup satu wilayah kecamatan. Pembentukan KUD ini merupakan penyatuan dari beberapa Koperasi pertanian yang kecil dan banyak jumlahnya dipedesaan.

TECHNICAL NOTES

1. *Koperasi is a business organization owned and operated by the individual for the common interest. Cooperatives bases its activities on the principle of people's economic movement based on the principle of family.*
2. *Koperasi Unit Desa is an all-round cooperative venture consisting of villagers and are located in rural areas, the area of work usually covers one of the districts. This cooperative formation represents the union of several small agricultural cooperatives, and many in the countryside*

ULASAN

DESCRIPTION

Pada tahun 2021, koperasi aktif yang terdapat di Labuhanbatu Selatan berjumlah 89 yang tersebar di 5 kecamatan. Kecamatan dengan Koperasi Aktif terbanyak adalah Kampung Rakyat sejumlah 29 unit. Selanjutnya Kecamatan dengan jumlah Koperasi Aktif paling sedikit adalah Sungai Kanan dan Silangkitang masing-masing sejumlah 7 unit.

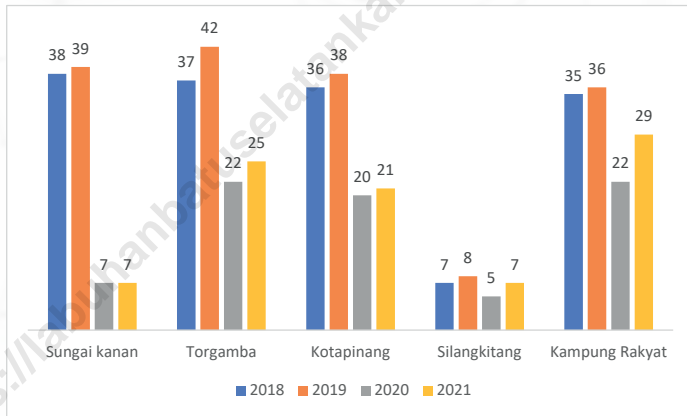
In 2021, The active cooperatives in Labuhanbatu Selatan Regency numbered 89 spread across 5 sub-districts. The Subdistrict with the most Active Cooperatives is Kampung Rakyat numbering 29 units. Furthermore, the Subdistrict with the least number of Active Cooperatives is Sungai Kanan and Silangkitang each amounting to 7 units.

Sedangkan, Jumlah Seluruh koperasi baik yang aktif dan tidak aktif sebanyak 195 unit. Koperasi tersebut diantaranya KUD 84 unit, KPRI 3 Unit, Kopkar 21 unit, KOPPAS 2 unit, dan Koperasi lainnya sebanyak 85 unit.

Meanwhile, the number of all Cooperatives both active and inactive as many as 195 units. The cooperatives include KUD 84 units, KPRI 3 Units, Kopkar 21 units, KOPPAS 2 units, and other cooperatives as many as 85 units.

Gambar 9.1
Figures

Jumlah Koperasi Aktif Menurut Kecamatan, 2021
Number Active Cooperative by Subdistrict, 2021



Sumber/Source : Dinas Perdagangan dan Koperasi Usaha Kecil Menengah Kabupaten Labuhanbatu Selatan

<https://labuhanbatuselatankab.bps.go.id>

Tabel
Table 9.1

**Jumlah Koperasi Aktif Menurut Kecamatan di Kabupaten
Labuhanbatu Selatan, 2018–2021**
*Number of Active Cooperative by Subdistrict in
Labuhanbatu Selatan Regency, 2018–2021*

Kecamatan Subdistrict	2018	2019	2020 ¹	2021
(1)	(2)	(3)	(4)	(5)
Sungai kanan	38	39	7	7
Torgamba	37	42	22	25
Kotapinang	36	38	20	21
Silangkitang	7	8	5	7
Kampung Rakyat	35	36	22	29
Labuhanbatu Selatan	153	163	76	89

Catatan/Note: -

Sumber/Source: Dinas Perdagangan dan Koperasi Usaha Kecil Menengah

Tabel
Table 9.2**Jumlah Koperasi Menurut Jenis Koperasi dan Kecamatan di Kabupaten Labuhanbatu Selatan, 2021**
Number of Cooperative by Kind of Cooperative and Subdistrict in Labuhanbatu Selatan Regency, 2021

Kecamatan Subdistrict	Jenis Koperasi/ Kind of Cooperative					Jumlah Total
	KUD	KPRI	KOPKAR	KOPPAS	Lainnya Other	
(1)	(2)	(3)	(4)	(5)	(6)	(7)
Sungai kanan	15	-	2	-	22	39
Torgamba	30	1	4	1	18	54
Kotapinang	17	1	7	1	16	42
Silangkitang	6	1	-	-	1	8
Kampung Rakyat	16	-	8	-	28	52
Labuhanbatu Selatan	84	3	21	2	85	195

Catatan/Note: ...

Sumber/Source: Dinas Perdagangan dan Koperasi Usaha Kecil Menengah

PENGELUARAN PENDUDUK POPULATION EXPENDITURE

10

Pengeluaran
Makanan sebulan
Food Expenditure
Rp 626.245,-

Persentase Pengeluaran 4 Komoditas Makanan Terbesar

Top 4 biggest
percentage of Food
Expenditure

Padi-padian
Cereals
13,8%

Makanan dan
minuman jadi
Prepared Food and Beverage
23,4%

Rokok
Cigarettes
17,4%

Ikan/udang/
cumi/kerang
Fish/Shrimp/
common squid/Shell
11,4%

Persentase Pengeluaran 3 Komoditas Non Makanan Terbesar

Top 4 biggest percentage
of Non-Food Expenditure

Perumahan dan fasilitas
rumah tangga
Housing and Household Facilities
50,2%

Aneka komoditas
dan jasa
Various commodities
and Services
20,9%

Pengeluaran
Non Makanan
sebulan
Non-food Expenditure
Rp 533,948,-

Pakaian, alas kaki,
dan tutup kepala
Clothing, Footwear
and Headwear
8,1%



PENJELASAN TEKNIS**TECHNICAL NOTES**

1. Rata-rata pengeluaran per kapita sebulan adalah biaya yang dikeluarkan untuk konsumsi semua anggota rumah tangga selama sebulan dibagi dengan banyaknya anggota rumah tangga. Pengeluaran untuk konsumsi makanan dihitung selama seminggu terakhir, sedangkan konsumsi bukan makanan dihitung sebulan dan setahun terakhir. Baik konsumsi makanan maupun bukan makanan selanjutnya dikonversikan ke dalam pengeluaran rata-rata sebulan.
2. Angka konsumsi/pengeluaran rata-rata per kapita yang disajikan dalam publikasi ini diperoleh dari hasil bagi jumlah konsumsi seluruh rumah tangga (baik mengonsumsi makanan maupun tidak) terhadap jumlah penduduk.
3. Konsumsi adalah suatu kegiatan manusia mengurangi atau menghabiskan nilai guna suatu barang atau jasa untuk memenuhi kebutuhan, baik secara berangsur-angsur maupun sekaligus. Pihak yang melakukan konsumsi disebut konsumen.

1. *Average per capita expenditure per month is the cost spent for the consumption of all household members for a month divided by the number of household members. Expenditures for food consumption are calculated during the last week, while non-food consumption is calculated for the last month and year. Both food and non-food consumption are then converted into monthly average expenditure.*
2. *The per capita average consumption / expenditure figures presented in this publication are obtained from the share of the total consumption of all households (whether consuming food or not) against the total population.*
3. *Consumption is a human activity that reduces or consumes the use value of a good or service to meet needs, either gradually or at once. The party who consumes is called the consumer.*

ULASAN

Pada tahun 2021, pengeluaran rata-rata perkapita sebulan di Kabupaten Labuhanbatu Selatan sebesar 1.160.194 rupiah, yang terdiri dari 626.245 rupiah untuk pengeluaran makanan (53,98%) dan 533.948 rupiah untuk pengeluaran bukan makanan (46,02%).

5 Komoditas pangan dengan Persentase pengeluaran tertinggi meliputi Makanan dan minuman Jadi 23,4 %, Rokok 17,4%, Padi-padian 13,8%, Ikan/ Cumi/ Kerang/ Udang 11,4%, dan Sayur-sayuran 9,7%. Sementara itu 2 komoditas Non Makanan dengan persentase pengeluaran terbesar adalah Perumahan dan fasilitas rumah tangga 50,2%, dan Aneka komoditas dan Jasa 20,9 %.

Penduduk dengan pengeluaran antara 1.000.000 rupiah hingga 1.249.999 rupiah sebulan merupakan yang terbanyak (26,59%), diikuti penduduk dengan pengeluaran 750.000 hingga 999.999 rupiah (24,18%) dan penduduk dengan pengeluaran 1.500.000 rupiah keatas (17,19%).

DESCRIPTION

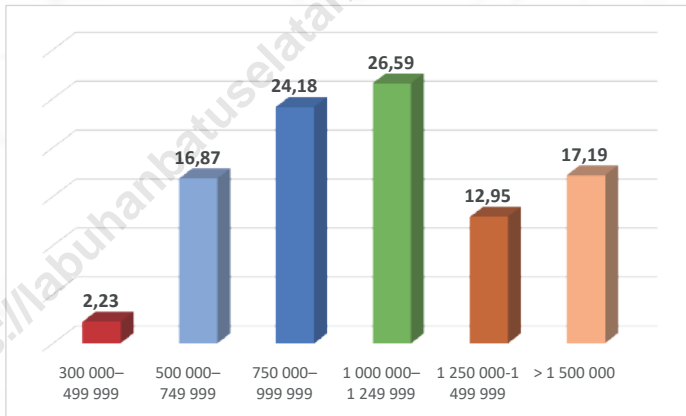
On the year of 2021, average of expenditure pr capita by month in Labuhanbatu Selatan Regency was 1.160.194 rupiahs, consist of 626.245 rupiahs for food expenditure (53,98%) and 533.948 rupiahs for non-food expenditure (46,02%).

There are 5 Food commodities with the highest percentage of expenditure include Food and Beverages 23,4%, Cigarettes 17,4%, Grains 13,8%, Fish / Squid / Shellfish / Shrimp 11,4%, and Vegetables 9,7 %. Meanwhile 2 non-food commodities with the largest percentage of expenditure were housing and household facilities at 50,2%, and various commodities and services with 20,9%.

Population with 1.000.000 – 1.249.999 rupiahs expenditures was the most population (26,59%), followed by population with 750.000 – 999.999 rupiahs expenditures (24,18%) and population with 1.500.000 rupiahs expenditures above (14,57%).

Gambar 10.1
Figures

Persentase Penduduk Menurut Golongan Pengeluaran Perkapita Sebulan Kecamatan, 2021
Percentage of Population by Per Capita Spending Group a Month, 2021



Sumber/Source : BPS, Survei Sosial Ekonomi Nasional (Susenas) Maret/BPS-Statistics Indonesia, National Socioeconomic Survey March

Tabel 10.1 Rata-rata Pengeluaran per Kapita Sebulan Menurut Kelompok Komoditas (rupiah) di Kabupaten Labuhanbatu Selatan, 2020 dan 2021
Monthly Average Expenditure per Capita by Commodity Group (rupiahs) in Labuhanbatu Selatan Regency, 2020 and 2021

Kelompok Komoditas/Commodity Group	2020	2021
(1)	(2)	(3)
Makanan/Food		
Padi-padian/Cereals	86 560	86 384
Umbi-umbian/Tubers	5 413	6 705
Ikan/udang/cumi/kerang/Fish/shrimp/common squid/shells	65 954	71 520
Daging/Meat	17 126	23 192
Telur dan susu/Eggs and milk	30 350	31 241
Sayur-sayuran/Vegetables	52 772	60 624
Kacang-kacangan/Legumes	8 405	10 319
Buah-buahan/Fruits	20 632	22 831
Minyak dan kelapa/Oil and coconut	17 819	19 862
Bahan minuman/Beverage stuffs	18 449	16 763
Bumbu-bumbuan/Spices	12 877	13 587
Konsumsi lainnya/Miscellaneous food items	6 939	7 592
Makanan dan minuman jadi/Prepared food and beverages	157 271	146 634
Rokok/Cigarettes	91 203	108 992
Jumlah makanan/Total food	591 773	626 245
Bukan makanan/Non-food		
Perumahan dan fasilitas rumah tangga/Housing and household facilities	235 857	268 008
Aneka komoditas dan jasa/Goods and services	98 807	111 683
Pakaian, alas kaki, dan tutup kepala/Clothing, footwear, and headgear	42 616	43 126
Komoditas tahan lama/Durable goods	33 659	45 856
Pajak, pungutan, dan asuransi/Taxes and insurance	35 527	52 958
Keperluan pesta dan upacara/kenduri/Parties and ceremonies	11 592	12 317
Jumlah bukan makanan/Total non-food	458 057	533 948
Jumlah/Total	1 049 829	1 160 194

Catatan/Note: ...

Sumber/Source: BPS, Survei Sosial Ekonomi Nasional (Susenas) Maret/BPS-Statistics Indonesia, National Socioeconomic Survey March

Tabel
Table 10.2

Persentase Pengeluaran per Kapita Sebulan Menurut Kelompok Komoditas di Kabupaten Labuhanbatu Selatan, 2020 dan 2021
Percentage of Monthly Expenditure per Capita by Commodity Group in Labuhanbatu Selatan Regency, 2020 and 2021

Kelompok Komoditas/Commodity Group	2020	2021
(1)	(2)	(3)
Makanan/Food		
Padi-padian/ <i>Cereals</i>	14,6	13,8
Umbi-umbian/ <i>Tubers</i>	0,9	1,1
Ikan/udang/cumi/kerang/ <i>Fish/shrimp/common squid/shells</i>	11,1	11,4
Daging/ <i>Meat</i>	2,9	3,7
Telur dan susu/ <i>Eggs and milk</i>	5,1	5,0
Sayur-sayuran/ <i>Vegetables</i>	8,9	9,7
Kacang-kacangan/ <i>Legumes</i>	1,4	1,6
Buah-buahan/ <i>Fruits</i>	3,5	3,6
Minyak dan kelapa/ <i>Oil and coconut</i>	3,0	3,2
Bahan minuman/ <i>Beverage stuffs</i>	3,1	2,7
Bumbu-bumbuan/ <i>Spices</i>	2,2	2,2
Konsumsi lainnya/ <i>Miscellaneous food items</i>	1,2	1,2
Makanan dan minuman jadi/ <i>Prepared food and beverages</i>	26,6	23,4
Rokok/ <i>Cigarettes</i>	15,4	17,4
Jumlah makanan/Total food	100,0	100,0
Bukan makanan/Non-food		
Perumahan dan fasilitas rumah tangga/ <i>Housing and household facilities</i>	51,5	50,2
Aneka komoditas dan jasa/ <i>Goods and services</i>	21,6	20,9
Pakaian, alas kaki, dan tutup kepala/ <i>Clothing, footwear, and headgear</i>	9,3	8,1
Komoditas tahan lama/ <i>Durable goods</i>	7,3	8,6
Pajak, pungutan, dan asuransi/ <i>Taxes and insurance</i>	7,8	9,9
Keperluan pesta dan upacara/kenduri/ <i>Parties and ceremonies</i>	2,5	2,3
Jumlah bukan makanan/Total non-food	100,0	100,0
Jumlah/Total	100,0	100,0

Catatan/Note: ...

Sumber/Source: BPS, Survei Sosial Ekonomi Nasional (Susenas) Maret/BPS-Statistics Indonesia, National Socioeconomic Survey March

Tabel
Table 10.3**Persentase Penduduk Menurut Golongan Pengeluaran Per Kapita Sebulan di Kabupaten Labuhanbatu Selatan, 2021**
Percentage of Population by Per Capita Spending Group a Month in Labuhanbatu Selatan Regency, 2021

Golongan Pengeluaran Spending Group (Rp)	Persentase Penduduk Percentage of Population
(1)	(2)
< 200 000	0,00
200 000–299 999	0,00
300 000–499 999	2,23
500 000–749 999	16,87
750 000–999 999	24,18
1 000 000–1 249 999	26,59
1 250 000–1 499 999	12,95
> 1 500 000	17,19
Jumlah/Total	100,00

Catatan/Note: ...

Sumber/Source: BPS, Survei Sosial Ekonomi Nasional (Susenas) Maret/BPS-Statistics Indonesia, National Socioeconomic Survey March

Toko/Store
16

Pasar/Market
28

Lods
107

Warung
909

Kios
433



1.758 pedagang kecil/Low level merchant

922 pedagang menengah/Low level merchant

PENJELASAN TEKNIS

1. Pedagang adalah orang yang melakukan perdagangan, memperjualbelikan barang yang tidak diproduksi sendiri, untuk memperoleh suatu keuntungan. Pedagang dapat dikategorikan menjadi: Pedagang grosir, beroperasi dalam rantai distribusi antara produsen dan pedagang eceran.
2. Pasar adalah tempat dimana pembeli dan penjual bertemu dan berfungsi, barang atau jasa tersedia untuk dijual, dan terjadi perpindahan hak milik.
3. Klasifikasi industri yang digunakan dalam survei ini berdasar kepada Klasifikasi Baku Lapangan Usaha Indonesia (KBLI). KBLI adalah klasifikasi lapangan usaha yang berdasar kepada International Standard Industrial Classification of All Economic Activities (ISIC) revisi 4 yang telah disesuaikan dengan kondisi Indonesia.
4. Industri manufaktur adalah suatu kegiatan ekonomi yang melakukan kegiatan mengubah suatu barang dasar secara mekanis, kimia, atau dengan tangan sehingga menjadi barang jadi/setengah jadi, dan atau barang yang kurang nilainya menjadi barang yang lebih tinggi nilainya, dan sifatnya lebih dekat kepada pemakai akhir. Termasuk dalam kegiatan ini adalah jasa industri dan pekerjaan perakitan.

TECHNICAL NOTES

1. *A trader is a person who trades, trades goods that are not produced by himself, to obtain a profit. Traders can be categorized into: Wholesalers, operating in the distribution chain between producers and retailers.*
2. *The market is a place where buyers and sellers meet and function, goods or services are available for sale, and ownership is transferred.*
3. *The industrial classification adopted in this survey refers to the Klasifikasi Baku Lapangan Usaha Indonesia (KBLI). KBLI is classification of economic activities based on the International Standard Industrial Classification of All Economic Activities (ISIC rev 4) that has been modified according to the local condition in Indonesia.*
4. *Manufacturing industry is defined as an economic activity processing basic goods mechanically, chemicals or manually into final or intermediate goods. It is also defined as processing of lower value goods into higher value goods as final or intermediate products. The activities also include services for manufacturing and assembling.*

5. Jasa industri adalah kegiatan industri yang melayani keperluan pihak lain. Pada kegiatan ini bahan baku disediakan oleh pihak lain sedangkan pihak pengolah hanya melakukan pengolahannya dengan mendapat imbalan sebagai balas jasa (upah maklon).
 6. Perusahaan atau usaha industri adalah suatu unit (kesatuan) usaha yang melakukan kegiatan ekonomi, bertujuan menghasilkan barang atau jasa, terletak pada suatu bangunan atau lokasi tertentu, dan mempunyai catatan administrasi tersendiri mengenai produksi dan struktur biaya serta ada seorang atau lebih yang bertanggung jawab atas usaha tersebut.
 7. Industri manufaktur dikelompokkan ke dalam 4 golongan berdasarkan banyaknya pekerja, yaitu: industri besar (100 orang pekerja atau lebih), industri sedang/menengah (20–99 orang pekerja), industri kecil (5–19 orang pekerja), dan industri mikro (1–4 orang pekerja).
5. *Services for manufacturing is defined as a manufacturing activity which serving other manufacturing establishments. In this case, raw materials are supplied by others while the workers are paid as a compensation processing raw materials.*
 6. *for A manufacturing establishment is defined as a production unit engaged in economic activity, producing goods or services, located in a building or in a certain location, keeping a business record concerning the production and cost structure, and having a person or more that are responsible to those activities.*
 7. *Manufacturing industries are categorized into four groups, based on the number of employees: large scale manufacturing (100 employees or more), medium scale manufacturing (20–99 employees), small scale manufacturing (5–19 employees), and micro industry (1–4 employees).*

ULASAN

Di Kabupaten Labuhanbatu Selatan terdapat 159 perusahaan yang terdaftar selama tahun 2021. Perusahaan tersebut terdiri dari 22 PT, 1 Koperasi, 11 CV, dan 125 PO.

Di Kabupaten Labuhanbatu Selatan terdapat 28 pasar dimana 2 diantaranya merupakan pasar umum, sedangkan sisanya 26 pasar merupakan pasar desa/pekanan.

Jumlah pedagang menengah yang berjualan sebanyak 922 orang dan jumlah pedagang kecil sebanyak 1.758 orang.

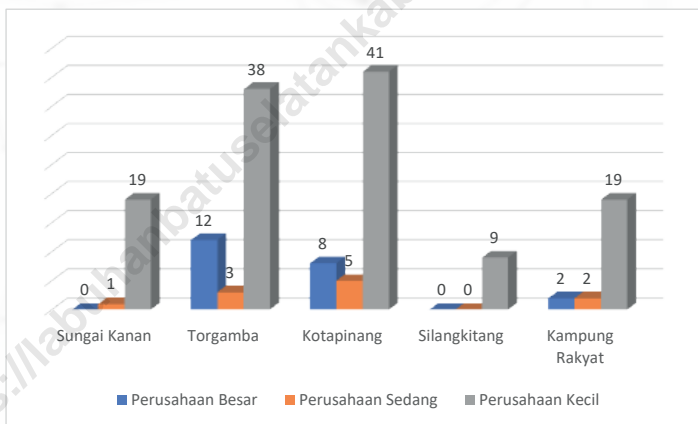
DESCRIPTION

There were 159 registered establishments in Labuhanbatu Selatan Regency on the year of 2021. It's consist of 22 PT, 1 Cooperation and 11 CV and 125 PO.

There were 28 market located in Labuhanbatu Selatan Regency, which is consist of 2 general market and 26 village market.

The number of merchant was 922 peoples. Meanwhile The number of small trader as 1.758 peoples.

Gambar 11.1 Jumlah Perusahaan Menurut Jenis, 2021
Figures 11.1 Number Of Industry by Type, 2021



Sumber/Source : Dinas Penanaman Modal dan Perizinan Pelayanan Terpadu Satu Pintu Kabupaten Labuhanbatu Selatan/Department Of Investment and Integrated Licensing One Door Of Labuhanbatu Selatan Regency

Tabel
Table 11.1

**Jumlah Sarana Perdagangan Menurut Jenisnya di
Kabupaten Labuhanbatu Selatan, 2018–2021**
**Number of Trading Facilities by Type of Facility in
Labuhanbatu Selatan Regency, 2018–2021**

Jenis Sarana Perdagangan Type of Trading Facilities	2018	2019	2020	2021
(1)	(2)	(3)	(4)	(5)
Pasar Umum/Market	2	2	2	2
Pasar Desa/Market	16	18	18	26
Toko/Store	16	16	16	16
Kios	462	499	499	433
Lods	68	68	68	107
Warung	-	-	-	909
Jumlah/Total	564	603	603	1 493

Catatan/Note: -

Sumber/Source: Dinas Perdagangan dan Koperasi Usaha Kecil Menengah Kabupaten Labuhanbatu Selatan/Trade and Cooperation UKM
Official of Labuhanbatu Selatan Regency

Tabel 11.2 Jumlah Pedagang Menurut Jenis dan Kecamatan di Kabupaten Labuhanbatu Selatan, 2021
Table *Number of Merchant by Type and Subdistrict of Facility in Labuhanbatu Selatan Regency, 2021*

Kecamatan Subdistrict	Pedagang Besar High Level Merchant	Pedagang Menengah Middle Level Merchant	Pedagang Kecil Low Level Merchant
(1)	(2)	(3)	(4)
Sungai Kanan	-	138	371
Torgamba	-	230	502
Kotapinang	-	274	491
Silangkitang	-	123	189
Kampung Rakyat	-	157	205
Jumlah/Total	-	922	1 758

Catatan/Note: -

Sumber/Source: Dinas Perdagangan dan Koperasi Usaha Kecil Menengah Kabupaten Labuhanbatu Selatan/ Trade and Cooperation UKM Official of Labuhanbatu Selatan Regency

Tabel
Table 11.3

**Jumlah Perusahaan Industri Besar/Sedang Menurut
Kecamatan di Kabupaten Labuhanbatu Selatan, 2018–
2021**
*Number of Large/Medium Establishments by Subdistrict in
Labuhanbatu Selatan Regency, 2018-2021*

Kecamatan Subdistrict	2018	2019	2020	2021
(1)	(2)	(3)	(4)	(5)
Sungai Kanan	-	-	3	1
Torgamba	19	19	30	15
Kotapinang	32	32	18	13
Silangkitang	-	-	1	-
Kampung Rakyat	3	3	3	4
Labuhanbatu Selatan	54	54	55	33

Catatan/Note: -

Sumber/Source: Dinas Penanaman Modal dan Perizinan Pelayanan Terpadu Satu Pintu Kabupaten Labuhanbatu Selatan/Department Of Investment and Integrated Licensing One Door Of Labuhanbatu Selatan Regency

Tabel
Table 11.4

**Jumlah Perusahaan Industri Kecil Menurut Kecamatan di
Kabupaten Labuhanbatu Selatan, 2018– 2021**
**Number of Small Manufacturing by Subdistrict in
Labuhanbatu Selatan Regency, 2018-2021**

Kecamatan Subdistrict	2018	2019	2020	2021
(1)	(2)	(3)	(4)	(5)
Sungai Kanan	30	30	22	19
Torgamba	84	84	67	38
Kotapinang	64	64	61	41
Silangkitang	10	10	7	9
Kampung Rakyat	63	63	24	19
Labuhanbatu Selatan	251	251	181	126

Catatan/Note: -

Sumber/Source: Dinas Penanaman Modal dan Perizinan Pelayanan Terpadu Satu Pintu Kabupaten Labuhanbatu Selatan/Department Of Investment and Integrated Licensing One Door Of Labuhanbatu Selatan Regency

Tabel
Table 11.5

Banyaknya Tanda Daftar Perusahaan Menurut Kecamatan dan Bentuk Badan Hukum di Kabupaten Labuhanbatu Selatan, 2021
Number of Trade Sign by Subdistrict and Type Of Corporation in Labuhanbatu Selatan Regency, 2021

Kecamatan Subdistrict	PT	Koperasi	CV	Firma	P0	Jumlah Total
(1)	(2)	(3)	(4)	(5)	(6)	(9)
Sungai Kanan	-	-	1	-	19	20
Torgamba	12	1	3	-	37	53
9Kotapinang	8	-	5	-	41	54
Silangkitang	-	-	-	-	9	9
Kampung Rakyat	2	-	2	-	19	23
Labuhanbatu Selatan	22	1	11	-	125	159

Catatan/Note: -

Sumber/Source: Dinas Penanaman Modal dan Perizinan Pelayanan Terpadu Satu Pintu Kabupaten Labuhanbatu Selatan/Department Of Investment and Integrated Licensing One Door Of Labuhanbatu Selatan Regency

Tabel
Table 11.6

Banyaknya Penerbitan SIUP Menurut klasifikasi dan Kecamatan di Kabupaten Labuhanbatu Selatan, 2021
Number of Trade Licence by Manufacture Classification and Subdistrict in Labuhanbatu Selatan Regency, 2021

Kecamatan Subdistrict	Perusahaan Besar Larga Manufacture	Perusahaan Sedang Medium Manufacture	Perusahaan Kecil Small Manufacture	Jumlah Total
(1)	(2)	(3)	(4)	(5)
Sungai Kanan	-	1	19	20
Torgamba	12	3	38	53
Kotapinang	8	5	41	54
Silangkitang	-	-	9	9
Kampung Rakyat	2	2	19	23
Labuhanbatu Selatan	22	11	126	159

Catatan/Note: -

Sumber/Source: Dinas Penanaman Modal dan Perizinan Pelayanan Terpadu Satu Pintu Kabupaten Labuhanbatu Selatan/Department Of Investment and Integrated Licensing One Door Of Labuhanbatu Selatan Regency

SISTEM NERACA REGIONAL SYSTEM OF REGIONAL ACCOUNTS

12

PDRB ADHB Lapangan Usaha 2021

GRDP at current market price by Industry

30.754,13 Milyar Rupiah/Billion Rupiahs

Distribusi PDRB ADHB Lapangan Usaha

GRDP at Current Market
Price Distribution by
Industry

Pertumbuhan
Ekonomi
Economic Growth

3,82%

Industri
Pengolahan
Manufacturing

43,35%

Pertanian
Agriculture

28,32%

Perdagangan besar
dan eceran
Trade

13,47%

Sektor Lainnya
Others

14,86%



PENJELASAN TEKNIS

1. Produk Domestik Bruto pada tingkat nasional serta Produk Domestik Regional Bruto (PDRB) pada tingkat regional (provinsi) menggambarkan kemampuan suatu wilayah untuk menciptakan nilai tambah pada suatu waktu tertentu. Untuk menyusun PDB maupun PDRB digunakan 2 pendekatan, yaitu lapangan usaha dan pengeluaran. Keduanya menyajikan komposisi data nilai tambah dirinci menurut sumber kegiatan ekonomi (lapangan usaha) dan menurut komponen penggunaannya. PDB maupun PDRB dari sisi lapangan usaha merupakan penjumlahan seluruh komponen nilai tambah bruto yang mampu diciptakan oleh sektor-sektor ekonomi atas berbagai aktivitas produksinya. Sedangkan dari sisi pengeluaran menjelaskan tentang penggunaan dari nilai tambah tersebut.
2. PDRB menurut lapangan usaha mengalami perubahan klasifikasi dari 9 lapangan usaha menjadi 17 lapangan usaha. PDRB menurut lapangan usaha dirinci menurut total nilai tambah dari seluruh sektor ekonomi yang mencakup lapangan usaha Pertanian, Kehutanan, dan Perikanan; Pertambangan dan Penggalian; Industri Pengolahan; Pengadaan Listrik dan Gas; Pengadaan Air,

TECHNICAL NOTES

1. *The basic measure of the value added arising from economic activity is known as Gross Domestic Product at the national level and Gross Regional Domestic Product (GRDP) at the regional level (provinces/regencies/municipalities). To compile these statistics, two approaches have been used, i.e. "production approach" and "expenditure approach". The first approach is to measure value added produced by various kinds of economic activities, while the second approach is to measure final uses of the country's output. In other words, GDP/GRDP is the sum of total value added produced by all economic industries (activities) and the way of using it.*
2. *GRDP by industry classification changes from 9 sectors to 17 industries. GRDP by industry is classified by types of economic activities such as Agriculture, Forestry and Fishing; Mining and Quarrying; Manufacturing; Electricity and Gas; Water supply, Sewerage, Waste Management and Remediation Activities; Construction; Wholesale and Retail Trade; Repair of Motor Vehicles and Motorcycles; Transportation and Storage; Accommodation and Food Service Activities; Information and Communication; Financial and Insurance Activities; Real Estate Activities; Business Activities;*

- Pengelolaan Sampah, Limbah dan Daur Ulang; Konstruksi; Perdagangan Besar dan Eceran, Reparasi Mobil dan Sepeda Motor; Transportasi dan Pergudangan; Penyediaan Akomodasi dan Makan Minum; Informasi dan Komunikasi; Jasa Keuangan dan Asuransi; Real Estat; Jasa Perusahaan; Administrasi Pemerintahan, Pertahanan dan Jaminan Sosial Wajib; Jasa Pendidikan; Jasa Kesehatan dan Kegiatan Sosial; dan Jasa lainnya.
3. PDRB menurut pengeluaran mengalami perubahan klasifikasi dimana pengeluaran konsumsi Lembaga Non Profit yang Melayani Rumah Tangga (LNPR) yang sebelumnya termasuk bagian dari pengeluaran konsumsi rumah tangga menjadi komponen terpisah. Sehingga klasifikasi PDB menurut pengeluaran dirinci menjadi 7 komponen yaitu komponen pengeluaran konsumsi rumah tangga, pengeluaran konsumsi LNPR, pengeluaran konsumsi pemerintah, pembentukan modal tetap bruto, perubahan inventori, ekspor barang dan jasa, dan impor barang dan jasa.
- Public Administration; Defence and Compulsory Social Security; Education; Human Health and Social Work Activities; and Other Services Activities.*
3. *GRDP by expenditure classification changes where consumption expenditure Non-profit Institutions Serving Households (NPISH) previously included as part of household consumption expenditure is taken out into separate component. So that, GDP by type of expenditures is classified into: household consumption expenditure, NPISH consumption expenditure, government consumption expenditure, gross fixed capital formation, changes in inventories, exports of goods and services, and imports of goods and services.*

ULASAN**DESCRIPTION**

Produk Domestik Regional Bruto (PDRB) Kabupaten Labuhanbatu Selatan Atas Dasar Harga Berlaku (ADHB) pada tahun 2021 sebesar 30.754,13 milyar rupiah. Sektor industri pengolahan merupakan kontributor utama dengan peranan mencapai 43,35 persen. Selanjutnya diikuti oleh sektor pertanian sebesar 28,32 persen serta sektor perdagangan besar dan eceran sebesar 13,47 persen. Sementara sektor-sektor lainnya hanya memberikan total kontribusi sebesar 14,86 persen terhadap perekonomian di Kabupaten Labuhanbatu Selatan.

Untuk melihat produktivitas ekonomi (dengan mengabaikan inflasi) maka digunakan PDRB Atas Harga Konstan (ADHK). Berdasarkan harga konstan tahun dasar 2010, PDRB Kabupaten Labuhanbatu Selatan pada tahun 2021 sebesar 19.620,41 milyar rupiah.

Atas Dasar Harga Konstan tahun dasar 2010, sektor Informasi dan Komunikasi (J) mengalami pertumbuhan tertinggi yaitu sebesar 7,21 persen; diikuti sektor Pertanian, Kehutanan, dan Perikanan (A) sebesar 6,66 persen; dan sektor Pengadaan Air, Pengelolaan Sampah, Limbah, dan Daur Ulang (E) sebesar 6,17 persen.

Gross Regional Product (GRDP) of Labuhanbatu Selatan at current market price at 2021 was 30.754,13 billion rupiahs. Manufacturing Industry sector was prime contributor with 43,35 percents contribute. Then followed by agriculture sector as much as 28,32 percents, then wholesale and retail trade sector as much as 13,47 percents. And the rest of the sectors contribute 14,86 percents for Labuhanbatu Selatan Regency's economic.

It used GRDP at constant market price to show the economic productivity (with ignored inflasi). Based of the constant market price of 2010, GRDP Labuhanbatu Selatan Regency 2021 as much as 19.620,41 billion rupiahs.

Based of the constant market price of 2010, Information and Communication services sectors (J) as much as 7,32 percents; followed by Agriculture, Forestry, and Fishing sectors (A) as much as 6,66 percents growth; and Water Supply; Sewerage, Waste Management, and Remediation Activities sectors (E) 6,17 percents.

Secara keseluruhan, perekonomian di Kabupaten Labuhanbatu Selatan pada tahun 2021 naik sebesar 3,82 persen bila dibandingkan pada tahun 2020.

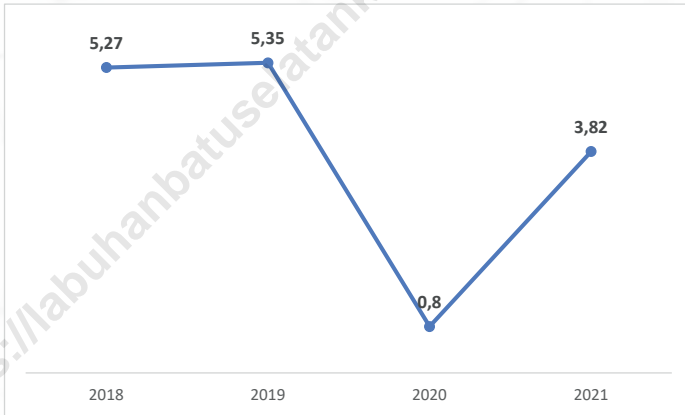
PDRB Perkapita Kabupaten Labuhanbatu Selatan tahun 2021 Atas Dasar Harga Berlaku sebesar 97,07 juta rupiah. Sedangkan berdasarkan harga konstan 2010, PDRB perkapita tahun 2021 sebesar 61,93 rupiah.

Generally, Labuhanbatu Selatan Regency's economic at 2021 increased as much as 3,82 percent from 2020.

Per capita GRDP at current market price 2021 of Labuhanbatu Selatan Regency was 97,07 million rupiahs;. While per capita GRDP at 2010 constant market price was 61,93 million rupiahs at 2021.

Gambar
Figures 12.1

Pertumbuhan Ekonomi Kabupaten Labuhanbatu Selatan(%), 2018-2021
Economic Growth of Labuhanbatu Selatan regency (%), 2018-2021



Sumber/Source : BPS, berbagai sensus, survei dan sumber lain/BPS-Statistics Indonesia, various census, survey, and other sources

Tabel
Table 12.1.

Produk Domestik Regional Bruto Atas Dasar Harga Berlaku Menurut Lapangan Usaha di Kabupaten Labuhanbatu Selatan (miliar rupiah), 2017–2021
Gross Regional Domestic Product at Current Market Prices by Industry in Labuhanbatu Selatan Regency (billion rupiahs), 2017–2021

Lapangan Usaha/Industry	2017	2018	2019	2020	2021
(1)	(2)	(3)	(4)	(5)	(6)
A Pertanian, Kehutanan, dan Perikanan/ <i>Agriculture, Forestry, and Fishing</i>	6 322,26	6 530,09	6 915,15	7 465,08	8 709,56
B Pertambangan dan Penggalian/ <i>Mining and Quarrying</i>	75,69	82,09	88,25	88,42	92,64
C Industri Pengolahan/ <i>Manufacturing</i>	10 075,66	11 050,18	11 884,80	12 394,07	13 332,14
D Pengadaan Listrik dan Gas/ <i>Electricity and Gas</i>	11,73	12,56	13,76	14,26	14,64
E Pengadaan Air; Pengelolaan Sampah, Limbah, dan Daur Ulang/ <i>Water Supply; Sewerage, Waste Management, and Remediation Activities</i>	4,71	5,00	5,49	5,70	6,11
F Konstruksi/ <i>Construction</i>	1 632,43	1 829,39	1 985,05	1 939,95	2 011,42
G Perdagangan Besar dan Eceran; Reparasi Mobil dan Sepeda Motor/ <i>Wholesale and Retail Trade; Repair of Motor Vehicles and Motorcycles</i>	3 055,35	3 449,26	3 894,50	3 913,47	4 143,61
H Transportasi dan Pergudangan/ <i>Transportation and Storage</i>	250,23	268,81	292,75	286,69	299,64
I Penyediaan Akomodasi dan Makan Minum/ <i>Accommodation and Food Service Activities</i>	210,55	232,78	254,68	244,35	244,09
J Informasi dan Komunikasi/ <i>Information and Communication</i>	87,37	96,39	109,68	119,25	131,11

Lanjutan Tabel/*Continued Table* 12.1

Lapangan Usaha/ <i>Industry</i>		2017	2018	2019	2020	2021
(1)		(2)	(3)	(4)	(5)	(6)
K	Jasa Keuangan dan Asuransi/ <i>Financial and Insurance Activities</i>	218,58	226,57	241,14	243,96	258,70
L	Real Estat/ <i>Real Estate Activities</i>	613,78	661,63	708,53	732,66	753,34
M,N	Jasa Perusahaan/ <i>Business Activities</i>	34,92	37,01	40,98	40,70	41,72
O	Administrasi Pemerintahan, Pertahanan, dan Jaminan Sosial Wajib/ <i>Public Administration and Defence; Compulsory Social Security</i>	393,45	414,38	445,23	451,86	453,12
P	Jasa Pendidikan/ <i>Education</i>	110,21	118,10	131,25	135,53	138,90
Q	Jasa Kesehatan dan Kegiatan Sosial/ <i>Human Health and Social Work Activities</i>	77,82	86,55	95,18	97,64	97,46
R,S,T,U	Jasa Lainnya/ <i>Other Services Activities</i>	21,59	23,24	25,90	25,39	25,93
Produk Domestik Regional Bruto/Gross Regional Domestic Product		23 196,31	25 124,04	27 132,30	28 198,97	30 754,13

Catatan/*Note*: ...Sumber/*Source*: BPS, berbagai sensus, survei dan sumber lain/*BPS-Statistics Indonesia, various census, survey, and other sources*

Tabel
Table 12.2

Produk Domestik Regional Bruto Atas Dasar Harga Konstan 2010 Menurut Lapangan Usaha di Kabupaten Labuhanbatu Selatan (miliar rupiah), 2017–2021
Gross Regional Domestic Product at 2010 Constant Market Prices by Industry in Labuhanbatu Selatan Regency (billion rupiahs), 2017–2021

Lapangan Usaha/Industry		2017	2018	2019	2020	20201
(1)		(2)	(3)	(4)	(5)	(6)
A	Pertanian, Kehutanan, dan Perikanan/ <i>Agriculture, Forestry, and Fishing</i>	5 376,35	5 617,69	5 949,46	6 239,40	6 654,87
B	Pertambangan dan Penggalian/ <i>Mining and Quarrying</i>	56,24	59,22	62,66	60,85	62,78
C	Industri Pengolahan/ <i>Manufacturing</i>	6 822,01	7 190,04	7 564,62	7 564,18	7 765,83
D	Pengadaan Listrik dan Gas/ <i>Electricity and Gas</i>	11,24	11,48	11,99	12,42	12,67
E	Pengadaan Air; Pengelolaan Sampah, Limbah, dan Daur Ulang/ <i>Water Supply; Sewerage, Waste Management, and Remediation Activities</i>	3,14	3,27	3,41	3,52	3,74
F	Konstruksi/ <i>Construction</i>	1 118,05	1 188,08	1 257,86	1 186,01	1 208,31
G	Perdagangan Besar dan Eceran; Reparasi Mobil dan Sepeda Motor/ <i>Wholesale and Retail Trade; Repair of Motor Vehicles and Motorcycles</i>	2 136,67	2 270,40	2 367,97	2 310,08	2 371,98
H	Transportasi dan Pergudangan/ <i>Transportation and Storage</i>	175,76	186,99	195,55	184,28	186,98
I	Penyediaan Akomodasi dan Makan Minum/ <i>Accommodation and Food Service Activities</i>	147,32	159,21	169,51	161,30	160,70
J	Informasi dan Komunikasi/ <i>Information and Communication</i>	84,13	90,95	96,90	103,50	110,96

Lanjutan Tabel/Continued Table 12.2

Lapangan Usaha/Industry		2017	2018	2019	2020	20201
(1)		(2)	(3)	(4)	(5)	(6)
K	Jasa Keuangan dan Asuransi/ <i>Financial and Insurance Activities</i>	153,24	155,28	161,63	163,44	168,45
L	Real Estat/ <i>Real Estate Activities</i>	397,75	420,25	442,75	447,31	447,59
M,N	Jasa Perusahaan/ <i>Business Activities</i>	22,43	23,48	24,62	23,50	23,63
O	Administrasi Pemerintahan, Pertahanan, dan Jaminan Sosial Wajib/ <i>Public Administration and Defence; Compulsory Social Security</i>	248,44	258,54	269,22	267,45	268,37
P	Jasa Pendidikan/ <i>Education</i>	83,41	87,07	91,51	92,22	94,18
Q	Jasa Kesehatan dan Kegiatan Sosial/ <i>Human Health and Social Work Activities</i>	57,73	61,62	65,31	65,26	64,54
R,S,T,U	Jasa Lainnya/ <i>Other Services Activities</i>	13,66	14,36	15,18	14,59	14,81
Produk Domestik Regional Bruto/Gross Regional Domestic Product		16 907,59	17 797,95	18 750,16	18 899,31	19 620,41

Catatan/Note: ...

Sumber/Source: BPS, berbagai sensus, survei dan sumber lain/BPS-Statistics Indonesia, various census, survey, and other sources

Tabel
Table 12.3

Distribusi Persentase Produk Domestik Regional Bruto Atas Dasar Harga Berlaku Menurut Lapangan Usaha di Kabupaten Labuhanbatu Selatan, 2017–2021
Percentage Distribution of Gross Regional Domestic Product at Current Market Prices by Industry in Labuhanbatu Selatan Regency, 2017–2021

Lapangan Usaha/ <i>Industry</i>	2017	2018	2019	2020	2021
(1)	(2)	(3)	(4)	(5)	(6)
A Pertanian, Kehutanan, dan Perikanan/ <i>Agriculture, Forestry, and Fishing</i>	27,26	25,99	25,49	26,47	28,32
B Pertambangan dan Penggalian/ <i>Mining and Quarrying</i>	0,33	0,33	0,33	0,31	0,30
C Industri Pengolahan/ <i>Manufacturing</i>	43,44	43,98	43,80	43,95	43,35
D Pengadaan Listrik dan Gas/ <i>Electricity and Gas</i>	0,05	0,05	0,05	0,05	0,05
E Pengadaan Air; Pengelolaan Sampah, Limbah, dan Daur Ulang/ <i>Water Supply; Sewerage, Waste Management, and Remediation Activities</i>	0,02	0,02	0,02	0,02	0,02
F Konstruksi/ <i>Construction</i>	7,04	7,28	7,32	6,88	6,54
G Perdagangan Besar dan Eceran; Reparasi Mobil dan Sepeda Motor/ <i>Wholesale and Retail Trade; Repair of Motor Vehicles and Motorcycles</i>	13,17	13,73	14,35	13,88	13,47
H Transportasi dan Pergudangan/ <i>Transportation and Storage</i>	1,08	1,07	1,08	1,02	0,97
I Penyediaan Akomodasi dan Makan Minum/ <i>Accommodation and Food Service Activities</i>	0,91	0,93	0,94	0,87	0,79
J Informasi dan Komunikasi/ <i>Information and Communication</i>	0,38	0,38	0,40	0,42	0,43
K Jasa Keuangan dan Asuransi/ <i>Financial and Insurance Activities</i>	0,94	0,90	0,89	0,87	0,84

Lanjutan Tabel/*Continued Table* 12.3

Lapangan Usaha/ <i>Industry</i>		2017	2018	2019	2020	2021
(1)		(2)	(3)	(4)	(5)	(6)
L	Real Estat/ <i>Real Estate Activities</i>	2,65	2,63	2,61	2,60	2,45
M,N	Jasa Perusahaan/ <i>Business Activities</i>	0,15	0,15	0,15	0,14	0,14
O	Administrasi Pemerintahan, Pertahanan, dan Jaminan Sosial Wajib/ <i>Public Administration and Defence; Compulsory Social Security</i>	1,70	1,65	1,64	1,60	1,47
P	Jasa Pendidikan/ <i>Education</i>	0,48	0,47	0,48	0,48	0,45
Q	Jasa Kesehatan dan Kegiatan Sosial/ <i>Human Health and Social Work Activities</i>	0,34	0,34	0,35	0,35	0,32
R,S,T,U	Jasa Lainnya/ <i>Other Services Activities</i>	0,09	0,09	0,10	0,09	0,08
Produk Domestik Regional Bruto/<i>Gross Regional Domestic Product</i>		100,00	100,00	100,00	100,00	100,00

Catatan/*Note*: ...Sumber/*Source*: BPS, berbagai sensus, survei dan sumber lain/*BPS-Statistics Indonesia, various census, survey, and other sources*

Tabel
Table 12.4**Laju Pertumbuhan Produk Domestik Regional Bruto Atas Dasar Harga Konstan 2010 Menurut Lapangan Usaha di Kabupaten Labuhanbatu Selatan (persen), 2018–2021**
Growth Rate of Gross Regional Domestic Product at 2010 Constant Market Prices by Industry in Labuhanbatu Selatan Regency (percent), 2018–2021

Lapangan Usaha/Industry		2018	2019	2020	2021
(1)		(2)	(3)	(4)	(5)
A	Pertanian, Kehutanan, dan Perikanan/ <i>Agriculture, Forestry, and Fishing</i>	4,49	5,91	4,87	6,66
B	Pertambangan dan Penggalian/ <i>Mining and Quarrying</i>	5,30	5,80	-2,88	3,18
C	Industri Pengolahan/ <i>Manufacturing</i>	5,39	5,21	-0,01	2,67
D	Pengadaan Listrik dan Gas/ <i>Electricity and Gas</i>	2,16	4,47	3,57	2,00
E	Pengadaan Air; Pengelolaan Sampah, Limbah, dan Daur Ulang/ <i>Water Supply; Sewerage, Waste Management, and Remediation Activities</i>	4,02	4,38	3,25	6,17
F	Konstruksi/ <i>Construction</i>	6,26	5,87	-5,71	1,88
G	Perdagangan Besar dan Eceran; Reparasi Mobil dan Sepeda Motor/ <i>Wholesale and Retail Trade; Repair of Motor Vehicles and Motorcycles</i>	6,26	4,30	-2,44	2,68
H	Transportasi dan Pergudangan/ <i>Transportation and Storage</i>	6,39	4,58	-5,76	1,47
I	Penyediaan Akomodasi dan Makan Minum/ <i>Accommodation and Food Service Activities</i>	8,07	6,47	-4,84	-0,37
J	Informasi dan Komunikasi/ <i>Information and Communication</i>	8,10	6,55	6,80	7,21
K	Jasa Keuangan dan Asuransi/ <i>Financial and Insurance Activities</i>	1,33	4,09	1,12	3,07
L	Real Estat/ <i>Real Estate Activities</i>	5,66	5,35	1,03	0,06

Lanjutan Tabel/Continued Table 12.4

Lapangan Usaha/Industry		2018	2019	2020	2021
(1)		(2)	(3)	(4)	(5)
M,N	Jasa Perusahaan/ <i>Business Activities</i>	4,65	4,89	-4,58	0,55
O	Administrasi Pemerintahan, Pertahanan, dan Jaminan Sosial Wajib/ <i>Public Administration and Defence; Compulsory Social Security</i>	4,07	4,13	-0,66	0,35
P	Jasa Pendidikan/ <i>Education</i>	4,39	5,10	0,77	2,13
Q	Jasa Kesehatan dan Kegiatan Sosial/ <i>Human Health and Social Work Activities</i>	6,73	5,98	-0,06	-1,10
R,S,T,U	Jasa Lainnya/ <i>Other Services Activities</i>	5,18	5,71	-3,92	1,55
Produk Domestik Regional Bruto/<i>Gross Regional Domestic Product</i>		5,27	5,35	0,80	3,82

Catatan/Note: ...

Sumber/Source: BPS, berbagai sensus, survei dan sumber lain/*BPS-Statistics Indonesia, various census, survey, and other sources*

Tabel
Table 12.5**Produk Domestik Regional Bruto Atas Dasar Harga Berlaku Menurut Jenis Pengeluaran di Kabupaten Labuhanbatu Selatan (miliar rupiah), 2017–2021**
Gross Regional Domestic Product at Current Market Prices by Type of Expenditure in Labuhanbatu Selatan Regency (billion rupiahs), 2017–2021

Jenis Pengeluaran Type of Expenditure	2017	2018	2019	2020	2021
(1)	(2)	(3)	(4)	(5)	(6)
Pengeluaran Konsumsi Rumah Tangga <i>Household Consumption Expenditure</i>	11 093,41	12 022,05	12 806,25	12841,92	13299,36
Pengeluaran Konsumsi LNPRT <i>NPISH Consumption Expenditure</i>	120,36	129,62	142,72	144,38	141,96
Pengeluaran Konsumsi Pemerintah <i>Government Consumption Expenditure</i>	968,13	1 055,08	1 087,53	1053,97	1112,84
Pembentukan Modal Tetap Bruto <i>Gross Fixed Capital Formation</i>	6 412,94	6 928,47	7 422,85	7515,11	7960,04
Perubahan Inventori <i>Changes in Inventories</i>	608,30	652,03	768,60	1024,00	1033,79
Ekspor Barang dan Jasa/ <i>Exports of Goods and Services</i>	8 424,39	9 174,57	10 104,85	10896,67	12976,92
Dikurangi: Impor Barang dan Jasa <i>Less: Import of Goods and Services</i>	4 431,22	4 837,77	5.200,49	5277,07	5770,79
Diskrepansi Statistik ¹ <i>Statistical Discrepancies ¹</i>	3 993,17	4 336,79	4 913,36	-	-
Produk Domestik Regional Bruto/Gross Regional Domestic Product	23 196,31	25 124,04	27 132,30	28 198,97	30 754,13

Catatan/Note: ...

Sumber/Source: BPS, berbagai sensus, survei dan sumber lain/BPS-Statistics Indonesia, various census, survey, and other sources

Tabel
Table 12.6**Produk Domestik Regional Bruto Atas Dasar Harga Konstan 2010 Menurut Jenis Pengeluaran di KabupatenLabuhanbatu Selatan (miliar rupiah), 2017–2021****Gross Regional Domestic Product at 2010 Constant Market Prices by Type of Expenditure in Labuhanbatu Selatan Regency (billion rupiahs), 2017–2021**

Jenis Pengeluaran Type of Expenditure	2017	2018	2019	2020	2021
(1)	(2)	(3)	(4)	(5)	(6)
Pengeluaran Konsumsi Rumah Tangga <i>Household Consumption Expenditure</i>	7 047,47	7 372,43	7 670,34	7 573,03	7 722,26
Pengeluaran Konsumsi LNPRT <i>NPISH Consumption Expenditure</i>	92,48	96,54	105,82	104,52	102,12
Pengeluaran Konsumsi Pemerintah <i>Government Consumption Expenditure</i>	690,38	719,32	726,31	704,66	728,32
Pembentukan Modal Tetap Bruto <i>Gross Fixed Capital Formation</i>	4 289,60	4 484,70	4 755,50	4 706,46	4 873,07
Perubahan Inventori <i>Changes in Inventories</i>	703,76	749,53	800,97	1 036,19	1 001,52
Ekspor Barang dan Jasa/ <i>Exports of Goods and Services</i>	7 532,94	8 025,54	8 546,69	8 520,83	9 216,66
Dikurangi: Impor Barang dan Jasa <i>Less: Import of Goods and Services</i>	3 449,03	3 650,10	3 875,47	3 746,38	4 023,54
Diskrepansi Statistik ¹ <i>Statistical Discrepancies ¹</i>	4 083,91	4 375,44	4 671,22	-	-
Produk Domestik Regional Bruto/<i>Gross Regional Domestic Product</i>	16 907,59	17 797,95	18 750,16	18 899,31	19 620,41

Catatan/Note: ...

Sumber/Source: BPS, berbagai sensus, survei dan sumber lain/BPS-Statistics Indonesia, various census, survey, and other sources

Tabel
Table 12.7

Distribusi Persentase Produk Domestik Regional Bruto Atas Dasar Harga Berlaku Menurut Pengeluaran di Kabupaten Labuhanbatu Selatan, 2019–2021
Percentage Distribution of Gross Regional Domestic Product at Current Market Prices by Expenditures in Labuhanbatu Selatan Regency, 2019–2021

Jenis Pengeluaran Type of Expenditure	2019	2020	2021
(1)	(2)	(3)	(4)
Pengeluaran Konsumsi Rumah Tangga <i>Household Consumption Expenditure</i>	47,20	45,54	43,24
Pengeluaran Konsumsi LNPR <i>NPISH Consumption Expenditure</i>	0,53	0,51	0,46
Pengeluaran Konsumsi Pemerintah <i>Government Consumption Expenditure</i>	4,01	3,74	3,62
Pembentukan Modal Tetap Bruto <i>Gross Fixed Capital Formation</i>	27,36	26,65	25,88
Perubahan Inventori <i>Changes in Inventories</i>	2,83	3,63	3,36
Ekspor Barang dan Jasa/ <i>Exports of Goods and Services</i>	37,24	38,64	42,20
Dikurangi: Impor Barang dan Jasa <i>Less: Import of Goods and Services</i>	19,17	18,71	18,76
Produk Domestik Regional Bruto/ Regional Domestic Product	100,00	100,00	100,00

Catatan/Note: ...

Sumber/Source: BPS, berbagai sensus, survei dan sumber lain/BPS-Statistics Indonesia, various census, survey, and other sources

PERBANDINGAN ANTAR KABUPATEN/KOTA REGENCY/MUNICIPAL COMPARISON

13

Jumlah Penduduk Sumatera Utara

Population

14.936.148

jiwa/people

Indeks Pembangunan Manusia Sumatera Utara

Human Development Index (HDI)

72,00

Nias Barat
IPM Terendah
Lowest HDI

61,99

Kota Medan
IPM Tertinggi
Highest HDI

81,21

Pertumbuhan Ekonomi Sumatera Utara

Economic Growth

2,61

Pertumbuhan Ekonomi Tertinggi Labuhanbatu
Highest Economic Growth

3,85

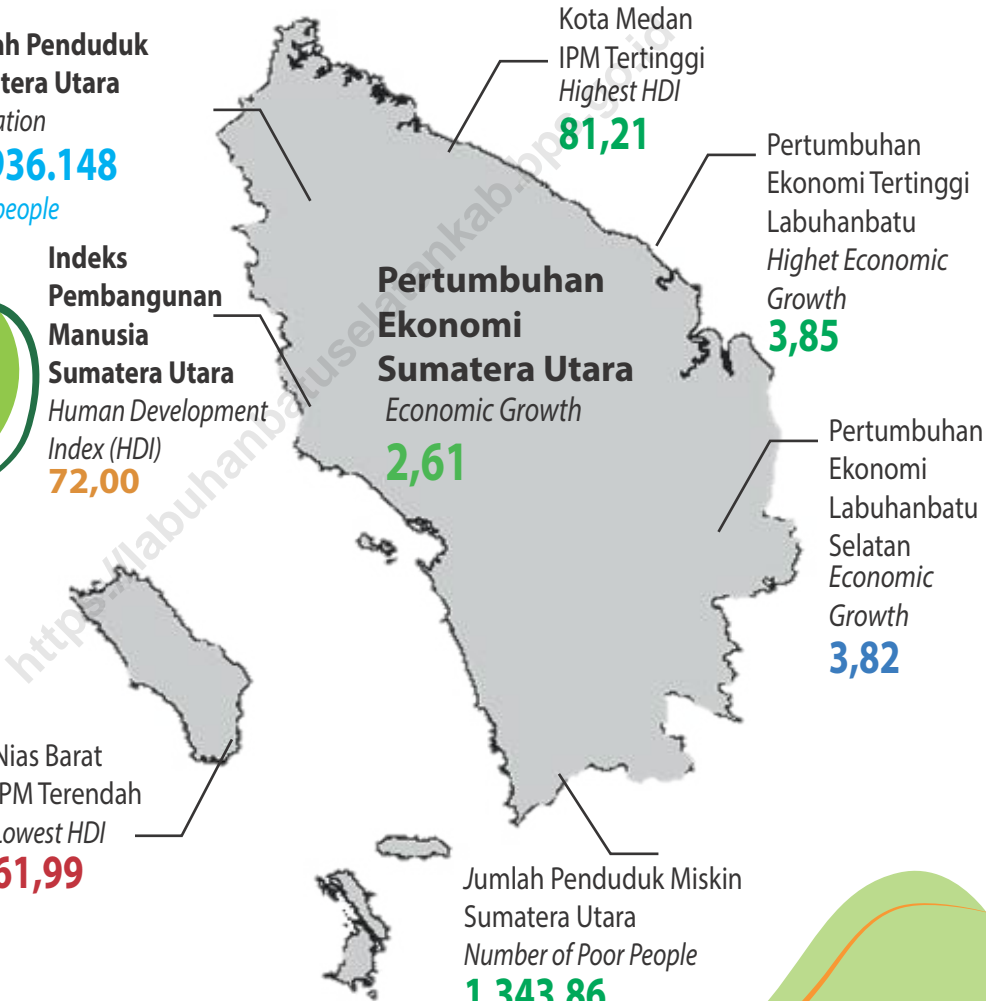
Pertumbuhan Ekonomi Labuhanbatu Selatan
Economic Growth

3,82

Jumlah Penduduk Miskin Sumatera Utara
Number of Poor People

1.343,86

ribu jiwa/thousand people



PENJELASAN TEKNIS

1. Ada sebanyak 33 wilayah administratif yang ada di wilayah provinsi Sumatera Utara. Sebanyak 8 wilayah berstatus kotamadya, sisanya berstatus kabupaten.
2. Perbandingan antar kabupaten/kota diperlukan untuk melihat perkembangan pembangunan di masing-masing kabupaten/kota yang ada di provinsi Sumatera Utara.

TECHNICAL NOTES

1. *There are as many as 33 administrative regions in the province of Sumatra Utara. A total of 8 regions the status of the municipality, the remaining status of the regency.*
2. *Comparison between the regency/ municipal is required to see development in their respective regency/ municipalities in the province of Sumatra Utara.*

ULASAN**DESCRIPTION**

Pada pertengahan tahun 2021, jumlah penduduk Sumatera Utara sebanyak 14.936.148 jiwa. Kota Medan adalah kota dengan penduduk terbanyak yaitu 2.460.858 jiwa, sedangkan yang paling sedikit terdapat di Kabupaten Pakpak Barat yaitu sebanyak 53.315 jiwa.

Laju pertumbuhan Produk Domestik Regional Bruto (PDRB) ADHK Sumatera Utara pada tahun 2021 sebesar 2,61 persen. Laju Pertumbuhan PDRB ADHK tertinggi adalah Kabupaten Labuhanbatu sebesar 3,85.

Indeks Pembangunan Manusia (IPM) Sumatera Utara 2021 sebesar 72,00. IPM tertinggi adalah Kota Medan sebesar 81,21.

Tingkat Pengangguran Terbuka (TPT) tertinggi tahun 2021 adalah Kabupaten Kota Pematang Siantar sebesar 11,00, dan terendah adalah Kabupaten Samosir sebesar 0,70.

Penduduk Miskin di Sumatera Utara 2021 sebanyak 1.343,86 ribu jiwa. Kabupaten dengan penduduk miskin terendah adalah Kabupaten Pakpak Bharat yakni sebesar 4,79 ribu jiwa.

In the middle of 2021, number of Sumatera Utara Province's population was 14.936.148 peoples. Medan was the biggest population city with 2.460.858 peoples, while the smallest population located in Pakpak Barat Regency as much as 53,315 peoples.

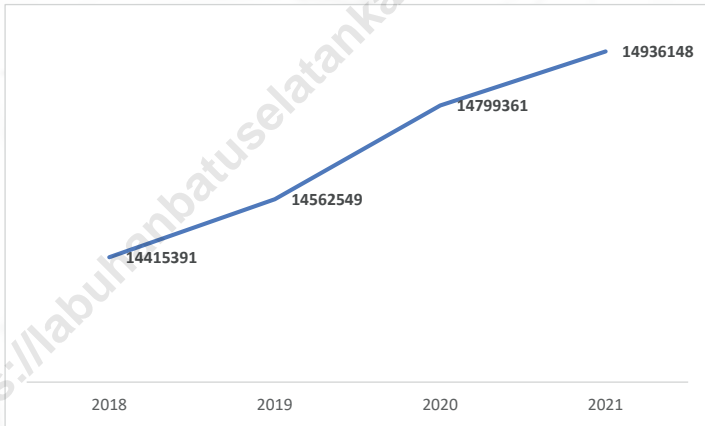
Growth of Gross Regional Domestic Product (GRDP) of Sumatera Utara on the year of 2021 was 2,61 percent. The highest Growth of GRDP is Labuhanbatu Regency which was 3,85.

Human Development Index of Sumatera Utara Province was 72,00, and the highest IPM was Medan which was 81,21.

The highest TPT in 2021 was Pematang Siantar named 11,00 and the Lowest TPT was Samosir Regency as 0,70.

Poor population of Sumatera Utara Province in 2021 was 1.343,86 thousands people. The Lowest poor population was Pakpak Bharat Regency as 4,79 thousand people.

Gambar 13.1 Jumlah Penduduk Sumatera Utara, 2018-2021
Figures **13.1** **Population of Sumatera Utara, 2018-2021**



Sumber/Source : BPS Provinsi Sumatera Utara

Tabel 13.1 Jumlah Penduduk Menurut Kabupaten/Kota di Provinsi Sumatera Utara (Jiwa), 2017–2021
Table Population by Regency/Municipality in Sumatera Utara Province (peoples), 2017–2021

Kabupaten/Kota Regency/Municipality	2018	2019	2020	2021
(1)	(2)	(3)	(4)	(5)
Nias	142 840	143 319	146 672	147 794
Mandailing Natal	443 490	447 287	472 886	478 062
Tapanuli Selatan	280 283	281 931	300 911	303 685
Tapanuli Tengah	370 171	376 667	365 177	369 300
Tapanuli Utara	299 881	301 789	312 758	315 222
Toba Samosir	182 673	183 712	206 199	208 754
Labuhan Batu	486 480	494 178	493 899	499 982
Asahan	724 379	729 795	769 960	777 626
Simalungun	863 693	867 922	990 246	1 003 727
Dairi	283 203	284 304	308 764	311 665
Karo	409 675	415 878	404 998	409 077
Deli Serdang	2 155 625	2 195 709	1 931 441	1 941 374
Langkat	1 035 411	1 041 775	1 030 202	1 034 519
Nias Selatan	317 207	319 902	360 531	366 163
Humbang Hasundutan	188 480	190 186	197 751	199 719
Pakpak Bharat	48 119	48 935	52 351	53 315
Samosir	125 816	126 188	136 441	137 696
Serdang Bedagai	614 618	616 396	657 490	662 076
Batu Bara	412 992	416 493	410 678	413 171
Padang Lawas Utara	267 771	272 713	260 720	263 551
Padang Lawas	275 515	281 239	261 011	263 719
Labuhan Batu Selatan	332 922	338 982	314 094	316 798
Labuhan Batu Utara	360 926	363 816	381 994	385 869
Nias Utara	137 002	137 967	147 274	148 790
Nias Barat	81 663	82 154	89 994	90 585
Kota Sibolga	87 317	87 626	89 584	89 932
Kota Tanjung Balai	173 302	175 223	176 027	177 640
Kota Pematang Siantar	253 500	255 317	268 254	270 768
Kota Tebing Tinggi	162 581	164 402	172 838	174 969
Kota Medan	2 264 145	2 279 894	2 435 252	2 460 858
Kota Binjai	273 892	276 597	291 842	295 361
Kota Padangsidimpuan	218 892	221 827	225 105	227 674
Kota Gunungsitoli	140 927	142 426	136 017	136 707
Sumatera Utara	14 415 391	14 562 549	14 799 361	14 936 148

Tabel
Table 13.2

Laju Pertumbuhan Produk Domestik Regional Bruto Atas Dasar Harga Konstan 2010 Menurut Kabupaten/Kota di Provinsi Sumatera Utara (persen), 2017–2021
Rate of Growth of Gross Regional Domestic Products at Constant 2010 Prices by Regency/Municipality in Sumatera Utara Province (percent), 2017–2021

Kabupaten/Kota Regency/Municipality	2018	2019	2020	2021
(1)	(2)	(3)	(4)	(5)
Nias	4,95	5,04	1,80	2,21
Mandailing Natal	5,79	5,30	-0,94	3,20
Tapanuli Selatan	5,19	5,23	0,39	3,24
Tapanuli Tengah	5,20	5,18	-0,76	2,56
Tapanuli Utara	4,35	4,62	1,50	3,54
Toba Samosir	4,96	4,88	-0,27	2,92
Labuhan Batu	5,06	5,07	0,09	3,85
Asahan	5,61	5,64	0,21	3,73
Simalungun	5,18	5,20	1,01	3,70
Dairi	5,01	4,82	-0,94	2,05
Karo	4,55	4,60	-0,80	2,25
Deli Serdang	5,15	5,18	-1,78	2,23
Langkat	5,02	5,07	-0,86	3,08
Nias Selatan	5,02	5,03	0,61	2,02
Humbang Hasundutan	5,04	4,94	-0,13	2,02
Pakpak Bharat	5,85	5,87	-0,18	2,54
Samosir	5,58	5,70	-0,59	2,65
Serdang Bedagai	5,17	5,28	-0,44	2,87
Batu Bara	4,38	4,35	-0,31	2,35
Padang Lawas Utara	5,58	5,61	1,14	3,26
Padang Lawas	5,96	5,64	1,18	3,83
Labuhan Batu Selatan	5,27	5,35	0,80	3,82
Labuhan Batu Utara	5,20	5,15	0,27	3,83
Nias Utara	4,42	4,65	1,58	2,02
Nias Barat	4,77	4,82	1,66	2,26
Kota Sibolga	5,25	5,20	-1,36	2,10
Kota Tanjung Balai	5,77	5,79	-0,47	2,35
Kota Pematang Siantar	4,80	4,82	-1,89	1,25
Kota Tebing Tinggi	5,17	5,15	-0,70	2,51
Kota Medan	5,92	5,93	-1,98	2,62
Kota Binjai	5,46	5,51	-1,83	2,23
Kota Padangsidimpuan	5,45	5,51	-0,73	2,75
Kota Gunungsitoli	6,03	6,05	0,38	2,25
Sumatera Utara	5,18	5,22	-1,07	2,61

Tabel
Table 13.3**Jumlah Penduduk Miskin Menurut Kabupaten/Kota di
Provinsi Sumatera Utara (ribu), 2017–2021**
**Number of Poor Population by Regency/Municipality in
Sumatera Utara Province (thousand), 2017–2021**

Kabupaten/Kota Regency/Municipality	2018	2019	2020	2021
(1)	(2)	(3)	(4)	(5)
Nias	22,61	22,10	23,12	24,33
Mandailing Natal	42,39	40,64	41,31	43,24
Tapanuli Selatan	25,63	24,22	23,96	25,01
Tapanuli Tengah	48,53	46,99	47,19	49,95
Tapanuli Utara	29,20	28,57	28,41	29,72
Toba Samosir	15,82	15,78	16,05	16,61
Labuhan Batu	41,70	41,52	42,17	45,03
Asahan	74,14	70,53	66,32	69,29
Simalungun	80,30	76,33	73,64	76,99
Dairi	23,19	21,86	22,93	23,72
Karo	35,36	34,08	36,57	38,01
Deli Serdang	88,52	84,94	86,26	92,52
Langkat	105,46	103,08	101,87	106,59
Nias Selatan	52,70	52,51	53,88	55,16
Humbang Hasundutan	16,93	16,60	17,92	18,71
Pakpak Bharat	4,66	4,52	4,59	4,79
Samosir	16,81	15,79	15,8	16,08
Serdang Bedagai	50,49	48,69	49,18	51,16
Batu Bara	51,78	50,46	49,78	52,59
Padang Lawas Utara	26,82	26,06	26,79	28,37
Padang Lawas	23,05	23,17	23,87	25,78
Labuhan Batu Selatan	33,14	30,17	28,63	30,36
Labuhan Batu Utara	36,45	34,76	34,86	37,13
Nias Utara	36,33	34,42	34,75	35,84
Nias Barat	23,00	22,08	22,33	21,75
Kota Sibolga	10,81	10,82	10,49	10,80
Kota Tanjung Balai	25,30	24,54	23,54	24,10
Kota Pematang Siantar	22,01	21,99	21,23	22,06
Kota Tebing Tinggi	16,64	16,30	16,32	17,37
Kota Medan	186,45	183,79	183,54	193,03
Kota Binjai	16,07	15,61	15,91	16,46
Kota Padangsidimpuan	16,79	16,06	16,56	17,28
Kota Gunungsitoli	25,91	23,06	23,54	24,02
Sumatera Utara	1 324,98	1 282,04	1 283,29	1 343,86

Tabel
Table 13.4

**Indeks Pembangunan Manusia Menurut Kabupaten/Kota
 di Provinsi Sumatera Utara, 2017–2021**
**Human Development Index by Regency/Municipality in
 Sumatera Utara Province, 2017–2021**

Kabupaten/Kota Regency/Municipality	2017	2018	2019	2020	2021
(1)	(2)	(3)	(4)	(5)	(6)
Nias	60,21	60,82	61,65	61,93	62,74
Mandailing Natal	65,13	65,83	66,52	66,79	67,19
Tapanuli Selatan	68,69	69,10	69,75	70,12	70,33
Tapanuli Tengah	67,96	68,27	68,86	69,23	69,61
Tapanuli Utara	72,38	72,91	73,33	73,47	73,76
Toba Samosir	73,87	74,48	74,92	75,16	75,39
Labuhan Batu	71,00	71,39	71,94	72,01	72,09
Asahan	69,10	69,49	69,92	70,29	70,49
Simalungun	71,83	72,49	72,98	73,25	73,40
Dairi	70,36	70,89	71,42	71,57	71,84
Karo	73,53	73,91	74,25	74,43	74,83
Deli Serdang	73,94	74,92	75,43	75,44	75,53
Langkat	69,82	70,27	70,76	71,00	71,35
Nias Selatan	59,85	60,75	61,59	61,89	62,35
Humbang Hasundutan	67,30	67,96	68,83	68,87	69,41
Pakpak Bharat	66,25	66,63	67,47	67,59	67,94
Samosir	69,43	69,99	70,55	70,63	70,83
Serdang Bedagai	69,16	69,69	70,21	70,24	70,56
Batu Bara	67,20	67,67	68,35	68,36	68,58
Padang Lawas Utara	68,34	68,77	69,29	69,85	70,11
Padang Lawas	66,82	67,59	68,16	68,25	68,64
Labuhan Batu Selatan	70,48	70,98	71,39	71,40	71,69
Labuhan Batu Utara	70,79	71,08	71,43	71,61	71,87
Nias Utara	60,57	61,08	61,98	62,36	62,82
Nias Barat	59,56	60,42	61,14	61,51	61,99
Kota Sibolga	72,28	72,65	73,41	73,63	73,94
Kota Tanjung Balai	67,41	68,00	68,51	68,65	68,94
Kota Pematang Siantar	77,54	77,88	78,57	78,75	79,17
Kota Tebing Tinggi	73,90	74,50	75,08	75,17	75,42
Kota Medan	79,98	80,65	80,97	80,98	81,21
Kota Binjai	74,65	75,21	75,89	75,89	76,01
Kota Padangsidimpuan	73,81	74,38	75,06	75,22	75,48
Kota Gunungsitoli	67,68	68,33	69,30	69,31	69,61
Sumatera Utara	70,57	71,18	71,74	71,77	72,00

Tabel
Table 13.5

Rasio Gini Menurut Kabupaten/Kota di Provinsi Sumatera Utara, 2017–2021
Gini Ratio by Regency/Municipality in Sumatera Utara Province, 2017–2021

Kabupaten/Kota Regency/Municipality	2017	2018	2019	2020	2021
(1)	(2)	(3)	(4)	(5)	(6)
Nias	0,249	0,265	0,274	0,251	0,245
Mandailing Natal	0,252	0,257	0,262	0,248	0,240
Tapanuli Selatan	0,253	0,273	0,247	0,202	0,256
Tapanuli Tengah	0,306	0,317	0,309	0,335	0,292
Tapanuli Utara	0,329	0,282	0,306	0,287	0,277
Toba Samosir	0,292	0,328	0,275	0,290	0,272
Labuhan Batu	0,279	0,294	0,277	0,271	0,256
Asahan	0,267	0,291	0,279	0,260	0,244
Simalungun	0,255	0,290	0,274	0,295	0,264
Dairi	0,240	0,265	0,287	0,271	0,227
Karo	0,268	0,268	0,264	0,271	0,233
Deli Serdang	0,281	0,293	0,273	0,312	0,263
Langkat	0,249	0,253	0,266	0,238	0,238
Nias Selatan	0,269	0,329	0,319	0,286	0,241
Humbang Hasundutan	0,298	0,291	0,289	0,246	0,304
Pakpak Bharat	0,256	0,239	0,279	0,248	0,242
Samosir	0,287	0,285	0,301	0,318	0,273
Serdang Bedagai	0,275	0,283	0,257	0,262	0,229
Batu Bara	0,233	0,249	0,277	0,259	0,240
Padang Lawas Utara	0,250	0,299	0,270	0,228	0,255
Padang Lawas	0,248	0,299	0,231	0,265	0,253
Labuhan Batu Selatan	0,220	0,243	0,250	0,193	0,232
Labuhan Batu Utara	0,267	0,282	0,267	0,262	0,243
Nias Utara	0,269	0,237	0,284	0,251	0,236
Nias Barat	0,247	0,283	0,258	0,234	0,224
Kota Sibolga	0,323	0,303	0,272	0,291	0,276
Kota Tanjung Balai	0,278	0,332	0,268	0,272	0,248
Kota Pematang Siantar	0,349	0,334	0,330	0,336	0,308
Kota Tebing Tinggi	0,303	0,340	0,324	0,334	0,344
Kota Medan	0,352	0,314	0,352	0,320	0,402
Kota Binjai	0,316	0,308	0,351	0,324	0,290
Kota Padangsidimpuan	0,324	0,359	0,310	0,354	0,310
Kota Gunungsitoli	0,346	0,361	0,318	0,322	0,317
Sumatera Utara	0,315	0,318	0,317	0,316	0,314

Tabel 13.6
Table

Tingkat Partisipasi Angkatan Kerja (TPAK) Penduduk 15 Tahun keatas Menurut Kabupaten/Kota di Provinsi Sumatera Utara, 2017–2021
TPAK of Population above 15 years old by Regency/ Municipality in Sumatera Utara Province, 2017–2021

Kabupaten/Kota Regency/Municipality	2017	2018	2019	2020	2021
(1)	(2)	(3)	(4)	(5)	(6)
Nias	81,44	81,63	84,79	81,16	81,79
Mandailing Natal	76,44	73,64	71,35	65,94	69,79
Tapanuli Selatan	78,73	76,93	75,34	78,54	74,38
Tapanuli Tengah	68,34	75,56	71,67	70,91	75,05
Tapanuli Utara	84,93	83,82	81,74	82,18	82,63
Toba Samosir	80,30	79,97	82,06	81,21	80,38
Labuhan Batu	56,15	68,11	62,69	64,91	61,84
Asahan	64,00	67,80	65,08	59,62	63,02
Simalungun	69,43	73,21	71,52	71,83	72,55
Dairi	86,70	88,51	87,01	70,22	85,73
Karo	78,07	84,19	83,78	83,93	84,56
Deli Serdang	65,53	70,56	68,83	67,23	66,78
Langkat	67,73	71,29	68,90	69,92	69,12
Nias Selatan	79,80	79,25	72,57	77,14	72,25
Humbang Hasundutan	87,74	90,99	88,43	87,13	84,17
Pakpak Bharat	90,53	92,73	88,09	88,95	87,70
Samosir	88,87	82,87	81,68	52,17	84,38
Serdang Bedagai	67,00	68,39	70,74	69,82	66,75
Batu Bara	66,07	69,58	65,03	69,10	70,00
Padang Lawas Utara	78,19	79,12	78,10	66,04	76,82
Padang Lawas	70,21	72,00	76,32	76,93	75,23
Labuhan Batu Selatan	66,27	68,58	65,73	60,94	66,38
Labuhan Batu Utara	62,91	69,81	66,91	68,08	65,73
Nias Utara	73,65	79,85	75,71	73,71	74,27
Nias Barat	83,91	90,86	82,11	51,83	82,08
Kota Sibolga	71,45	74,58	71,24	70,38	71,19
Kota Tanjung Balai	70,46	70,36	65,02	65,84	66,57
Kota Pematang Siantar	67,12	66,29	71,30	70,45	68,80
Kota Tebing Tinggi	63,35	68,67	66,82	69,27	67,19
Kota Medan	64,35	66,22	65,16	63,62	62,16
Kota Binjai	62,03	67,01	67,02	65,14	62,77
Kota Padangsidimpuan	70,86	72,76	73,16	73,24	68,69
Kota Gunungsitoli	70,58	68,32	71,67	62,82	62,95
Sumatera Utara	68,88	71,97	66,58	68,67	69,10

Tabel
Table 13.7

Tingkat Pengangguran Terbuka (TPT) Penduduk 15 Tahun keatas Menurut Kabupaten/Kota di Provinsi Sumatera Utara, 2017–2021
TPT of Population above 15 years old by Regency/ Municipality in Sumatera Utara Province, 2017–2021

Kabupaten/Kota Regency/Municipality	2017	2018	2019	2020	2021
(1)	(2)	(3)	(4)	(5)	(6)
Nias	1,19	1,61	1,09	3,49	3,12
Mandailing Natal	5,75	4,44	6,35	6,50	6,12
Tapanuli Selatan	5,80	5,27	4,17	4,42	4,00
Tapanuli Tengah	7,39	6,42	7,29	7,54	7,24
Tapanuli Utara	1,89	1,43	1,34	2,94	1,54
Toba Samosir	2,18	2,14	1,26	2,50	0,83
Labuhan Batu	7,09	7,00	5,71	6,05	5,66
Asahan	5,95	5,20	6,80	7,24	6,39
Simalungun	5,62	5,11	4,36	4,58	4,17
Dairi	1,42	1,66	1,59	1,75	1,49
Karo	1,34	1,50	1,08	1,83	1,95
Deli Serdang	6,16	7,04	5,69	9,50	9,13
Langkat	3,57	4,66	5,28	7,02	5,12
Nias Selatan	1,28	3,79	2,24	4,15	3,91
Humbang Hasundutan	0,31	0,35	0,33	0,84	1,94
Pakpak Bharat	0,49	0,44	0,18	1,93	1,36
Samosir	1,28	1,38	1,25	1,20	0,70
Serdang Bedagai	5,98	5,13	4,35	5,54	3,93
Batu Bara	5,00	5,42	6,70	6,48	6,62
Padang Lawas Utara	3,21	3,10	3,20	3,11	3,19
Padang Lawas	4,24	4,19	4,22	4,11	4,07
Labuhan Batu Selatan	5,68	4,79	4,75	4,90	4,71
Labuhan Batu Utara	6,35	5,68	5,81	6,82	5,74
Nias Utara	2,67	2,40	3,06	4,54	3,00
Nias Barat	1,23	1,29	1,65	1,71	0,74
Kota Sibolga	9,29	8,71	7,46	8,00	8,72
Kota Tanjung Balai	5,50	5,56	6,75	6,97	6,59
Kota Pematang Siantar	8,80	12,12	11,12	11,50	11,00
Kota Tebing Tinggi	9,73	7,29	8,60	9,98	8,37
Kota Medan	9,46	8,23	8,50	10,74	10,81
Kota Binjai	5,95	7,39	6,09	8,67	7,86
Kota Padangsidimpuan	3,78	5,19	4,34	7,45	7,18
Kota Gunungsitoli	6,00	5,99	5,58	5,94	4,80
Sumatera Utara	5,60	5,55	5,39	6,91	6,33

DATA

MENCERDASKAN BANGSA

ENLIGHT THE NATION



**BADAN PUSAT STATISTIK
KABUPATEN LABUHANBATU SELATAN
BPS-STATISTICS OF LABUHANBATU SELATAN REGENCY**

Jl. Kampung Baru III, No 8, Kotapinang
Telp.:... Fax.:...

Homepage: labuhanbatuselatankab.bps.go.id, Email: bps1222@bps.go.id