

2022

KABUPATEN PADANG LAWAS DALAM ANGKA

Padang Lawas Regency In Figures



2022

KABUPATEN PADANG LAWAS DALAM ANGKA

Padang Lawas Regency In Figures



PADANG LAWAS DALAM ANGKA
Padang Lawas Regency in Figures
2022

ISSN: 2302-075x

No. Publikasi/*Publication Number*: 12210.2201

Katalog /*Catalog*: 1102001.1221

Ukuran Buku/*Book Size*: 14,8 cm x 21 cm

Jumlah Halaman/*Number of Pages* : xl+ 334 hal/*pages*

Naskah/*Manuscript*:

BPS KABUPATEN PADANG LAWAS

BPS-Statistics of Padang Lawas Regency

Penyunting/*Editor*:

BPS KABUPATEN PADANG LAWAS

BPS-Statistics of Padang Lawas Regency

Desain Kover/*Cover Design*:

BPS KABUPATEN PADANG LAWAS

BPS-Statistics of Padang Lawas Regency

Ilustrasi Kover/*Cover Illustration*:

.....

Diterbitkan oleh/*Published by*:

©BPS KABUPATEN PADANG LAWAS/*BPS-Statistics of Padang Lawas Regency*

Dicetak oleh/*Printed by*:

CV Serasi Berjaya

Dilarang mengumumkan, mendistribusikan, mengomunikasikan, dan/atau mengandakan sebagian atau seluruh isi buku ini untuk tujuan komersil tanpa izin tertulis dari Badan Pusat Statistik.

Prohibited to announce, distribute, communicate, and/or copy part or all of this book for commercial purpose without permission from BPS-Statistics Indonesia.

TIM PENYUSUN/TEAM MEMBERS

Pengarah/Director

Elly Suharyadi, SST, M.Si

Penanggung Jawab/Persons in Charge

Elly Suharyadi, SST, M.Si

Penyunting/Editors

Grace Auditia Simbolon, A.Md. Stat

Pengolah Data dan Penulis Naskah/Data Processing and Authors

Grace Auditia Simbolon, A.Md. Stat

Lukmi Hidayat, S.Tr.Stat

Penata Letak/Layout Designers

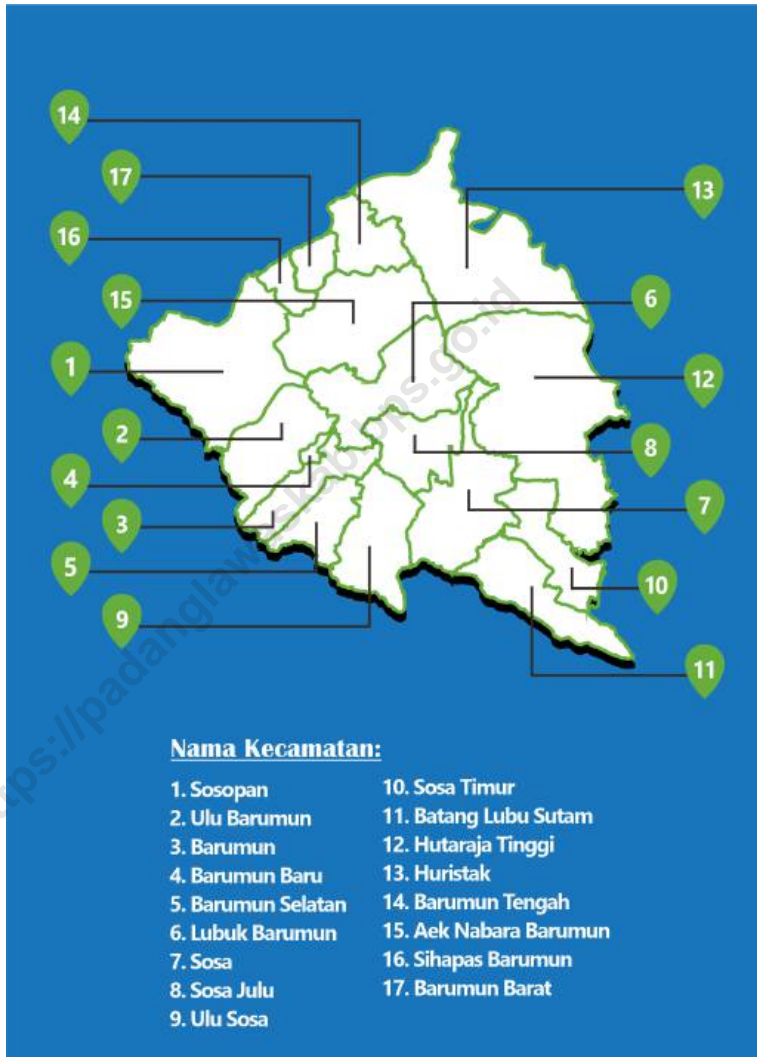
Grace Auditia Simbolon, A.Md. Stat

<https://padanglawasnews.gub.go.id>

KONTRIBUTOR DATA/DATA CONTRIBUTOR

1. Kementerian Agama/*Ministry of Religious Affair*
2. Kementerian Pendidikan dan Kebudayaan/*Ministry of Education and Culture*
3. Badan Meteorologi Klimatologi dan Geofisika/*Meteorological, Climatology, and Geophysical Agency*
4. Badan Pusat Statistik/*BPS-Statistics Indonesia*
5. Pemerintah Daerah Kabupaten Padang Lawas/*Local Government of Padang Lawas Regency*
6. Badan Kepegawaian dan Pengembangan Sumber Daya Manusia Kabupaten Padang Lawas
7. Badan Pengelola Keuangan dan Aset Daerah Kabupaten Padang Lawas/*Regional Financial and Asset Management Agency of Padang Lawas Regency*
8. Dinas Pengendalian Penduduk dan Keluarga Berencana, Pemberdayaan Perempuan dan Perlindungan Anak Kabupaten Padang Lawas/*Population Control and Family Planning, Women's Empowerment and Child Protection Agency of Padang Lawas Regency*
9. Dinas Kesehatan Kabupaten Padang Lawas/*Health Agency of Padang Lawas Regency*
10. Dinas Pertanian Kabupaten Padang Lawas/*Agricultural Agency of Padang Lawas Regency*
11. Dinas Peternakan dan Perikanan Kabupaten Padang Lawas/*Livestock and Fishery Office of Padang Lawas Regency*
12. Dinas Sosial Kabupaten Padang Lawas/*Social Agency of Padang Lawas Regency*
13. Dinas Tenaga Kerja dan Transmigrasi Kabupaten Padang Lawas/*Labor and Transmigration Agency of Padang Lawas Regency*
14. Dinas Koperasi Perindustrian Perdagangan dan UMKM Kabupaten Padang Lawas/*Industry and Trade Agency of Padang Lawas Regency*
15. Dinas Pekerjaan Umum, Pertambangan dan Energi Kabupaten Padang Lawas/*Public Work Service, Mining, and Energy Agency of Padang Lawas Regency*
16. Pengadilan Agama Sibuhuan/*Religious Court of Sibuhuan*
17. Pengadilan Negeri Sibuhuan/*District Court of Sibuhuan*
18. Kantor Kementerian Agama Kabupaten Padang Lawas/*Ministry of Religious Affairs Office of Padang Lawas Regency*
19. Kantor DPRD Kabupaten Padang Lawas/*House of Local Parliament of Padang Lawas Regency*
20. Kantor Kesatuan Bangsa dan Politik Kabupaten Padang Lawas/*National and Political Unity Office of Padang Lawas*
21. Badan Penanggulangan Bencana Daerah Kabupaten Padang Lawas/*Regional Disaster Management Agency of Padang Lawas Regency*
22. Perum Bulog Sub Divisi Regional IV Padangsidempuan/*Perum Bulog Sub Division Regional IV Padangsidempuan*
23. Perseroan Terbatas Perusahaan Listrik Negara Padangsidempuan/*State Electricity Company of Padangsidempuan*
24. PTPOSIndonesiaCabangPadangsidempuan/*PostOfficeIndonesiaofPadangsidempuan*

PETA WILAYAH KABUPATEN PADANG LAWAS
MAP OF PADANG LAWAS REGENCY



KEPALA BPS KABUPATEN PADANG LAWAS
CHIEF STATISTICIAN OF PADANG LAWAS REGENCY



ELLY SUHARYADI, SST, M.Si




KATA PENGANTAR

Kabupaten Padang Lawas Dalam Angka 2021 merupakan publikasi tahunan yang diterbitkan oleh BPS Kabupaten Padang Lawas. Disadari bahwa publikasi ini belum sepenuhnya memenuhi harapan pihak pemakai data khususnya para perencana, namun diharapkan dapat membantu melengkapi penyusunan rencana pembangunan di Kabupaten Padang Lawas.

Publikasi ini dapat terwujud berkat kerja sama dan bantuan dari berbagai pihak baik instansi pemerintah maupun swasta. Kepada semua pihak yang telah memberikan bantuan disampaikan penghargaan dan terima kasih yang sebesar-besarnya.

Walaupun publikasi ini telah disiapkan sebaik-baiknya, namun disadari masih ada kekurangan dan kesalahan yang terjadi. Untuk perbaikan publikasi ini, tanggapan dan saran yang bersifat konstruktif dari para pemakai sangat diharapkan.

Sibuhuan, Februari 2022
Kepala BPS
Kabupaten Padang Lawas



ELLY SUHARYADI, SST, M.Si




PREFACE

Padang Lawas Regency in Figures 2021 is an annual publication written by BPS Regency of Padang Lawas. Honestly, this publication has not perfect yet and has not filled the user's hope, especially for the planners yet, but hopefully it can help to equip compilation of development planning in this new regency.

This comprehensive publication has been made possible with the assistance and contribution from several governmental institutions and private organizations. To all parties who have been involved in the preparation of this publication, I would like to express my sincerest appreciation and gratitude.

Comments and constructive suggestions for the improvement of this publication are always welcome.

*Sibuhuan, February 2022
Chief Statistician of
Padang Lawas Regency*



ELLY SUHARYADI, SST, M.Si

DAFTAR ISI / CONTENTS

	Halaman <i>Page</i>
Kata Pengantar/ <i>Preface</i>	xi
Daftar Isi/ <i>Contents</i>	xiii
Daftar Tabel/ <i>List of Tables</i>	xv
Daftar Gambar/ <i>List of Figures</i>	xxxiv
Penjelasan Umum/ <i>Explanatory Notes</i>	xxxvii
Daftar Singkatan/ <i>List of Abbreviations</i>	xxxix
1. Geografi dan Iklim/ <i>Geography and Climate</i>	1
2. Pemerintahan/ <i>Government</i>	19
3. Penduduk dan Ketenagakerjaan/ <i>Population and Employment</i>	45
4. Sosial dan Kesejahteraan Rakyat/ <i>Social and Welfare</i>	71
5. Pertanian, Kehutanan, Peternakan, dan Perikanan/ <i>Agriculture, Forestry, Livestock, and Fishery</i>	165
6. Industri, Pertambangan, dan Energi/ <i>Industry, Mining, and Energy</i>	227
7. Pariwisata/ <i>Tourism</i>	237
8. Transportasi dan Komunikasi/ <i>Transportation and Communication</i>	247
9. Perbankan, Koperasi, dan Harga-harga/ <i>Banking, Cooperative, dan Prices</i>	269
10. Pengeluaran Penduduk/ <i>Population Expenditure</i>	281
11. Perdagangan/ <i>Trade</i>	293
12. Sistem Neraca Regional/ <i>System of Regional Accounts</i>	305
13. Perbandingan Antar Kabupaten/Kota/ <i>Regency/Municipal Comparison</i>	323

DAFTAR TABEL/LIST OF TABLES

Halaman
Page

1.	GEOGRAFI DAN IKLIM/GEOGRAPHY AND CLIMATE	
1.1	KEADAAN GEOGRAFI	
	GEOGRAPHY CONDITION	
1.1.1	Luas Daerah Menurut Kecamatan di Kabupaten Padang Lawas, 2021 <i>Total Area by Subdistrict in Padang Lawas Regency, 2021</i>	12
1.1.2	Tinggi Wilayah dan Jarak ke Ibukota Kabupaten/Kota Menurut Kecamatan di Kabupaten Padang Lawas, 2021 <i>Altitude and Distance to the Capital of Regency/Municipality by Subdistrict in Padang Lawas Regency, 2021</i>	14
1.2	KEADAAN IKLIM	
	CLIMATE CONDITION	
1.2.1	Pengamatan Unsur Iklim Menurut Bulan di Stasiun Meteorologi Aek Godang, 2021 <i>Observation of Climate Elements By Months at Meteorological Station Aek Godang, 2021</i>	15
2.	PEMERINTAHAN/GOVERNMENT	
2.1	WILAYAH ADMINISTRATIF	
	ADMINISTRATIVE AREA	
2.1.1	Jumlah Desa ¹ /Kelurahan Menurut Kecamatan di Kabupaten Padang Lawas, 2017–2021 <i>Number of Villages¹/Kelurahan by Subdistrict in Padang Lawas Regency, 2017–2021</i>	28
2.2	DEWAN PERWAKILAN RAKYAT DAERAH	
	REGIONAL HOUSE OF REPRESENTATIVE	
2.2.1	Jumlah Anggota Dewan Perwakilan Rakyat Daerah Menurut Partai Politik dan Jenis Kelamin di Kabupaten Padang Lawas, 2021 <i>Number of Regional House of Representatives's Members by Political Parties and Sex in Padang Lawas Regency 2021</i>	29

2.3 SUMBER DAYA MANUSIA

HUMAN RESOURCES

2.3.1	Jumlah Pegawai Negeri Sipil Menurut Jabatan dan Jenis Kelamin di Kabupaten Padang Lawas, Desember 2020 dan Desember 2021 <i>Number of Civil Servants by Occupation and Sex in Padang Lawas Regency, December 2020 and December 2021</i>	30
2.3.2	Jumlah Pegawai Negeri Sipil Menurut Tingkat Pendidikan dan Jenis Kelamin di Kabupaten Padang Lawas, Desember 2020 dan Desember 2021 <i>Number of Civil Servants by Educational Level and Sex in Padang Lawas Regency, Desember 2020 and Desember 2021</i>	32
2.3.3	Jumlah Pegawai Negeri Sipil Menurut Tingkat Kepangkatan dan Jenis Kelamin di Kabupaten Padang Lawas, Desember 2020 dan Desember 2021 <i>Number of Civil Servants by Hierarchy and Sex in Padang Lawas Regency, Desember 2020 and Desember 2021</i>	34
2.3.4	Jumlah Pegawai Negeri Sipil Menurut Dinas/Instansi Pemerintah dan Jenis Kelamin di Kabupaten Padang Lawas, 2021 <i>Number of Civil Servants by Institution/Office and Sex in Padang Lawas Regency, 2021</i>	36
2.3.5	Jumlah Pegawai Negeri Sipil Menurut Kecamatan dan Jenis Kelamin di Kabupaten Padang Lawas, 2021 <i>Number of Civil Servants by Subdistrict and Sex in Padang Lawas Regency, 2021</i>	39

2.4 KEUANGAN PEMERINTAH

GOVERNMENT FINANCE

2.4.1	Realisasi Pendapatan Pemerintah Kabupaten Padang Lawas Menurut Jenis Pendapatan (ribu rupiah), 2017–2020 <i>Actual Padang Lawas Regency Government Revenues by Kind of Revenues (thousand rupiahs), 2017–2020</i>	40
2.4.2	Realisasi Belanja Pemerintah Kabupaten Padang Lawas Menurut Jenis Belanja (ribu rupiah), 2017–2020 <i>Actual Padang Lawas Regency Government Expenditures by Kind of Expenditures (thousand rupiahs), 2017–2020</i>	42

3.	PENDUDUK DAN KETENAGAKERJAAN/ POPULATION AND EMPLOYMENT	
3.1	PENDUDUK POPULATION	
3.1.1	Penduduk, Laju Pertumbuhan Penduduk, Distribusi Persentase Penduduk, Kepadatan Penduduk, Rasio Jenis Kelamin Penduduk Menurut Kecamatan di Kabupaten Padang Lawas, 2021 <i>Population, Population Growth Rate, Percentage Distribution of Population, Population Density, and Population Sex Ratio by Subdistrict in Padang Lawas Regency, 2021</i>	58
3.1.2	Jumlah Penduduk Menurut Kelompok Umur dan Jenis Kelamin di Kabupaten Padang Lawas, 2021 <i>Population by Age Groups and Sex in Padang Lawas Regency, 2021</i> ...	61
3.2	KETENAGAKERJAAN EMPLOYMENT	
3.2.1	Jumlah Penduduk Berumur 15 Tahun Keatas Menurut Jenis Kegiatan Selama Seminggu yang Lalu dan Jenis Kelamin di Kabupaten Padang Lawas, 2021 <i>Population Aged 15 Years and Over by Type of Activity During The Previous Week and Sex in Padang Lawas Regency, 2021</i>	62
3.2.2	Jumlah Penduduk Berumur 15 Tahun ke Atas Menurut Jenis Kegiatan Selama Seminggu yang Lalu di Kabupaten Padang Lawas, 2018-2021 <i>Population Aged 15 Years and Over by Type of Activity During The Previous Week in Padang Lawas Regency, 2018-2021</i>	63
3.2.3	Penduduk Berumur 15 Tahun ke Atas Menurut Pendidikan Tertinggi yang Ditamatkan dan Jenis Kegiatan Selama Seminggu yang Lalu di Kabupaten Padang Lawas, 2021 <i>Population 15 Years of Age and Over by Educational Attainment and Type of Activity During the Previous Week in Padang Lawas Regency, 2021</i>	64
3.2.4	Penduduk Berumur 15 Tahun Ke Atas yang Bekerja Selama Seminggu yang Lalu Menurut Status Pekerjaan Utama dan Jenis Kelamin di Kabupaten Padang Lawas, 2021	

	<i>Population 15 Years of Age and Over who Worked During The Previous Week by Main Employment Status and Sex in Padang Lawas Regency, 2021</i>	66
3.2.5	Jumlah Penduduk Angkatan Kerja Menurut Kelompok Umur dan Jenis Kelamin di Kabupaten Padang Lawas, 2021 <i>Number of Workforce Population by Age Group and Gender in Padang Lawas Regency, 2021</i>	67
3.2.6	Jumlah Pencari Kerja Menurut Jenis Kelamin dan Tingkat Pendidikan di Kabupaten Padang Lawas, 2021 <i>Number of Job Seekers by Gender and Education Level in Padang Lawas Regency, 2021</i>	68
3.2.7	Jumlah Pencari Kerja Menurut Jenis Kelamin di Kabupaten Padang Lawas, 2015-2021 <i>Number of Job Seekers by Gender in Padang Lawas Regency, 2021</i>	69
4.	SOSIAL DAN KESEJAHTERAAN RAKYAT/SOCIAL AND WELFARE	
4.1	PENDIDIKAN	
	EDUCATION	
4.1.1	Jumlah Sekolah, Guru, dan Murid Taman Kanak-Kanak (TK) di Bawah Kementerian Pendidikan dan Kebudayaan Menurut Kecamatan di Kabupaten Padang Lawas, 2020/2021 dan 2021/2022 <i>Number of Schools, Teachers, and Pupils in Kindergarten Under The Ministry of Education and Culture by Subdistrict in Padang Lawas Regency, 2020/2021 and 2021/2022</i>	90
4.1.2	Jumlah Sekolah, Guru, dan Murid Raudatul Athfal (RA) di Bawah Kementerian Agama Menurut Kecamatan di Kabupaten Padang Lawas, 2019/2020 dan 2020/2021 <i>Number of Schools, Teachers, and Pupils in Raudatul Athfal (RA) Under The Ministry of Religious Affairs by Subdistrict in Padang Lawas Regency, 2019/2020 and 2020/2021</i>	93
4.1.3	Jumlah Sekolah, Guru, dan Murid Sekolah Dasar (SD) di Bawah Kementerian Pendidikan dan Kebudayaan Menurut Kecamatan di Kabupaten Padang Lawas, 2020/2021 dan 2021/2022	

	<i>Number of Schools, Teachers, and Pupils in Primary Schools Under The Ministry of Education and Culture by Subdistrict in Padang Lawas Regency, 2020/2021 and 2021/2022</i>	94
4.1.4	Jumlah Sekolah, Guru, dan Murid Madrasah Ibtidaiyah (MI) di Bawah Kementerian Agama Menurut Kecamatan di Kabupaten Padang Lawas, 2019/2020 dan 2020/2021 <i>Number of Schools, Teachers, and Pupils in Madrasah Ibtidaiyah (MI) Under The Ministry of Religious Affairs by Subdistrict in Padang Lawas Regency, 2019/2020 and 2020/2021</i>	97
4.1.5	Jumlah Sekolah, Guru, dan Murid Sekolah Menengah Pertama (SMP) di Bawah Kementerian Pendidikan dan Kebudayaan Menurut Kecamatan di Kabupaten Padang Lawas, 2020/2021 dan 2021/2022 <i>Number of Schools, Teachers, and Pupils in Lower Secondary Schools Under The Ministry of Education and Culture by Subdistrict in Padang Lawas Regency, 2020/2021 and 2021/2022</i>	100
4.1.6	Jumlah Sekolah, Guru, dan Murid Madrasah Tsanawiyah (MTs) di Bawah Kementerian Agama Menurut Kecamatan di Kabupaten Padang Lawas, 2019/2020 dan 2020/2021 <i>Number of Schools, Teachers, and Pupils in Madrasah Tsanawiyah (MTs) Under The Ministry of Religious Affairs by Subdistrict in Padang Lawas Regency, 2019/2020 and 2020/2021</i>	103
4.1.7	Jumlah Sekolah, Guru, dan Murid Sekolah Menengah Atas (SMA) di Bawah Kementerian Pendidikan dan Kebudayaan Menurut Kecamatan di Kabupaten Padang Lawas, 2020/2021 dan 2021/2022 <i>Number of Schools, Teachers, and Pupils in Upper Secondary Schools Under The Ministry of Education and Culture by Subdistrict in Padang Lawas Regency, 2020/2021 and 2021/2022</i>	106
4.1.8	Jumlah Sekolah, Guru, dan Murid Sekolah Menengah Kejuruan (SMK) di Bawah Kementerian Pendidikan dan Kebudayaan Menurut Kecamatan di Kabupaten Padang Lawas, 2020/2021 dan 2021/2022 <i>Number of Schools, Teachers, and Pupils in Vocational High Schools Under The Ministry of Education and Culture by Subdistrict in Padang Lawas Regency, 2020/2021 and 2021/2022</i>	109

4.1.9	Jumlah Sekolah, Guru, dan Murid Madrasah Aliyah (MA) di Bawah Kementerian Agama Menurut Kecamatan di Kabupaten Padang Lawas, 2019/2020 dan 2020/2021 <i>Number of Schools, Teachers, and Pupils in Madrasah Aliyah (MA) Under the Ministry of Religious Affairs by Subdistrict in Padang Lawas Regency, 2019/2020 and 2020/2021</i>	112
4.1.10	Jumlah Desa ¹ /Kelurahan yang Memiliki Fasilitas Sekolah Menurut Kecamatan dan Tingkat Pendidikan di Kabupaten Padang Lawas, 2019–2021 <i>Number of Villages¹ Having Educational Facilities by Subdistrict and Educational Level in Padang Lawas Regency, 2019–2021</i>	115
4.1.11	Angka Partisipasi Murni (APM) dan Angka Partisipasi Kasar (APK) Menurut Jenjang Pendidikan di Kabupaten Padang Lawas 2020 dan 2021 <i>Net Enrollment Rate and Gross Enrollment Ratio by Educational Level in Padang Lawas Regency, 2020 and 2021</i>	120
4.1.12	Tingkat Buta Huruf Penduduk Kabupaten Padang Lawas dan Sumatera Utara Menurut Kelompok Umur dan Jenis Kelamin (persen), 2021 <i>Illiteracy Rate of Population of Padang Lawas Regency and North Sumatra by Age Group and Gender (percent), 2021</i>	121
4.2	KESEHATAN	
	HEALTH	
4.2.1	Jumlah Desa ¹ /Kelurahan Yang Memiliki Sarana Kesehatan Menurut Kecamatan di Kabupaten Padang Lawas, 2019–2021 <i>Number of Villages¹/Kelurahan Having Health Facilities by Subdistrict in Padang Lawas Regency, 2019–2021</i>	122
4.2.2	Jumlah Rumah Sakit Umum, Rumah Sakit Khusus, Puskesmas, Klinik Pratama, dan Posyandu Menurut Kecamatan di Kabupaten Padang Lawas, 2020 dan 2021 <i>Number of General Hospital, Specialized Hospital, Public Health Center, Primary Clinic, and Integrated Health Post by Subdistrict in Padang Lawas Regency, 2020 and 2021</i>	128
4.2.3	Jumlah Tenaga Kesehatan Menurut Kecamatan di Kabupaten Padang Lawas, 2021	

	<i>Number of Health Human Resources by Subdistrict in Padang Lawas Regency, 2021</i>	131
4.2.4	Jumlah Bayi Lahir, Bayi Berat Badan Lahir Rendah (BBLR), BBLR Dirujuk, dan Bergizi Buruk Menurut Kecamatan di Kabupaten Padang Lawas, 2021 <i>Number of Infant Born, Low Weight Born Infant (LWBI), LWBI Referred, and Malnutrition Infant by Subdistrict in Padang Lawas Regency, 2021</i>	133
4.2.5	Jumlah Kasus 10 Penyakit Terbanyak di Kabupaten Padang Lawas, 2021 <i>Number of Cases from Top 10 Disease in Padang Lawas Regency, 2021</i>	134
4.2.6	Jumlah Ibu Hamil, Melakukan Kunjungan K1, Melakukan Kunjungan K4, Kurang Energi Kronis, dan Mendapat Tablet Zat Besi (Fe) Menurut Kecamatan di Kabupaten Padang Lawas, 2021 <i>Number of Pregnant Mother, Doing K1 Visit, Doing K4 Visit, KEK, Get Iron Tablet (Fe) by Subdistrict in Padang Lawas, 2021</i>	135
4.2.7	Jumlah Klinik Keluarga Berencana (KKB) dan Pos Pelayanan Keluarga Berencana Desa (PPKBD) Menurut Kecamatan di Kabupaten Padang Lawas, 2021 <i>Number of Family Planning Clinics and Family Planning Post Service by Subdistrict in Padang Lawas Regency, 2021</i>	136
4.2.8	Jumlah Pasangan Usia Subur dan Peserta KB Aktif Menurut Kecamatan di Kabupaten Padang Lawas, 2021 <i>Number of Eligible Couples and Family Planning Participants by Subdistrict in Padang Lawas Regency, 2021</i>	137
4.2.9	Realisasi Akseptor Aktif Menurut Kecamatan di Kabupaten Padang Lawas, 2021 <i>Realization of Active Acceptor by Subdistrict in Padang Subdistrict in Padang Lawas Regency, 2021</i>	139
4.3	AGAMA DAN SOSIAL LAINNYA RELIGION AND OTHER SOCIAL AFFAIRS	
4.3.1	Persentase Penduduk Menurut Kecamatan dan Agama yang Dianut di Kabupaten Padang Lawas, 2010	

	Halaman Page
	141
4.3.2	142
4.3.3	143
4.3.4	146
4.3.5	148
4.3.6	149
4.3.7	150
4.3.8	151
4.3.9	152
4.3.10	

	Halaman Page
	<i>Number of Reported Criminal Cases in Padang Lawas Regency, 2021.</i> 155
4.3.11	Jumlah Tindak Perdata di Kabupaten Padang Lawas, 2021 <i>Number of Reported Civil Cases in Padang Lawas Regency, 2021</i> 156
4.3.12	Banyaknya Penyandang Masalah Kesejahteraan Sosial Menurut Kecamatan di Kabupaten Padang Lawas, 2021 <i>Number of People waith Social Problem by Subdistrict in Padang Lawas Regency, 2021</i> 157
4.3.13	Jumlah Organisasi Menurut Jenis Organisasi di Kabupaten Padang Lawas, 2021 <i>Number of Organization by Kind of Organization in Padang Lawas Regency, 2021</i> 167
4.4	KEMISKINAN
	POVERTY
4.4.1	Jumlah dan Persentase Penduduk Miskin di Kabupaten Padang Lawas, 2014–2021 <i>Number and Percentage of Poor People in Padang Lawas Regency, 2014–2021</i> 162
4.4.2	Indeks Kedalaman Kemiskinan dan Indeks Keparahan Kemiskinan di Kabupaten Padang Lawas, 2014–2021 <i>Poverty Gap Index and Poverty Severity Index in Padang Lawas Regency, 2014–2021</i> 163
5.	PERTANIAN, KEHUTANAN, PETERNAKAN, DAN PERIKANAN/ AGRICULTURE, FORESTRY, LIVESTOCK, AND FISHERY
5.1	HORTIKULTURA
	HORTICULTURE
5.1.1	Luas Panen Tanaman Sayuran Menurut Kecamatan dan Jenis Tanaman di Kabupaten Padang Lawas (ha), 2020 dan 2021 <i>Harvested Area of Vegetables by Subdistrict and Kind of Plant in Padang Lawas Regency (ha), 2020 and 2021</i> 184
5.1.2	Produksi Tanaman Sayuran Menurut Kecamatan dan Jenis Tanaman di Kabupaten Padang Lawas (kuintal), 2020 dan 2021

	<i>Production of Vegetables by Subdistrict and Kind of Plant in Padang Lawas Regency (quintal), 2020 and 2021</i>	187
5.1.3	Luas Panen Tanaman Sayuran dan Buah-buahan Semusim Menurut Jenis Tanaman di Kabupaten Padang Lawas (ha), 2020 – 2021 <i>Harvested Area of Seasonal Vegetables and Fruits by Kind of Plant in Padang Lawas Regency (ha), 2020–2021</i>	190
5.1.4	Produksi Tanaman Sayuran dan Buah-buahan Semusim Menurut Jenis Tanaman di Kabupaten Padang Lawas (kuintal), 2018–2021 <i>Production of Seasonal Vegetables and Fruits by Kind of Plant in Padang Lawas Regency (quintal), 2018–2021</i>	191
5.1.5	Luas Panen Tanaman Biofarmaka Menurut Kecamatan dan Jenis Tanaman di Kabupaten Padang Lawas (m ²), 2020 dan 2021 ^x <i>Harvested Area of Medicinal Plants by Subdistrict and Kind of Plant in Padang Lawas Regency (m²), 2020 and 2021</i>	192
5.1.6	Produksi Tanaman Biofarmaka Menurut Kecamatan dan Jenis Tanaman di Kabupaten Padang Lawas (kg), 2020 dan 2021 <i>Production of Medicinal Plants by Subdistrict and Kind of Plant in Padang Lawas Regency (kg), 2020 and 2021</i>	194
5.1.7	Luas Panen Tanaman Biofarmaka Menurut Jenis Tanaman di Kabupaten Padang Lawas (m ²), 2018–2021 <i>Harvested Area of Medicinal Plants by Kind of Plant in Padang Lawas Regency (m²), 2018–2021</i>	196
5.1.8	Produksi Tanaman Biofarmaka Menurut Jenis Tanaman di Kabupaten Padang Lawas (kg), 2018–2021 <i>Production of Medicinal Plants by Kind of Plant in Padang Lawas Regency (kg), 2018–2021</i>	197
5.1.9	Produksi Buah-buahan Menurut Kecamatan dan Jenis Tanaman di Kabupaten Padang Lawas (kuintal), 2020 dan 2021 ^x <i>Production of Fruits by Subdistrict and Kind of Plant in Padang Lawas Regency (quintal), 2020 and 2021</i>	198
5.1.10	Produksi Buah-Buahan dan Sayuran Tahunan Menurut Jenis Tanaman di Kabupaten Padang Lawas (kuintal), 2020 dan 2021 <i>Production of Annual Fruits and Vegetables by Kind of Plant in Padang Lawas Regency (quintal), 2020 and 2021</i>	201

**5.2 PERKEBUNAN
ESTATE CROPS**

5.2.1 Luas Areal Tanaman Perkebunan Menurut Kecamatan dan Jenis Tanaman di Kabupaten Padang Lawas (ha), 2020 dan 2021
Planted Area of Estate Crops by Subdistrict and Type of Crops in Padang Lawas Regency (ha), 2020 and 2021..... 202

5.2.2 Produksi Perkebunan Menurut Kecamatan dan Jenis Tanaman di Kabupaten Padang Lawas (ton), 2020 dan 2021
Production of Estate by Subdistrict and Type of Crops in Padang Lawas Regency (ton), 2020 and 2021..... 204

**5.3 PERTANIAN, KEHUTANAN, PETERNAKAN, DAN PERIKANAN
AGRICULTURE, FORESTRY, LIVESTOCK, AND FISHERY**

5.3.1 Luas Panen, Produksi dan Rata-rata Produksi Padi Sawah Menurut Kecamatan di Kabupaten Padang Lawas, 2021
Planted Harvested Area, Yield Rate and Production of Food Crop (wet land paddy) by District in Padang Lawas Regency, 2021..... 206

5.3.2 Luas Panen, Produksi dan Rata-rata Produksi Padi Ladang Menurut Kecamatan di Kabupaten Padang Lawas, 2021
Harvested Area, Yield Rate and Production of Dry Land Paddy by District in Padang Lawas Regency, 2021..... 207

5.3.3 Luas Panen, Produksi dan Rata-rata Produksi Jagung Menurut Kecamatan di Kabupaten Padang Lawas, 2021
Harvested Area, Yield Rate and Production of Maize by District in Padang Lawas Regency, 2021..... 208

5.3.4 Luas Panen, Produksi dan Rata-rata Produksi Kedelai Menurut Kecamatan di Kabupaten Padang Lawas, 2021
Harvested Area, Yield Rate and Production of Soybean by District in Padang Lawas Regency, 2021..... 209

5.3.5 Luas Panen, Produksi dan Rata-rata Produksi Ubi Kayu Menurut Kecamatan di Kabupaten Padang Lawas, 2021
Harvested Area, Yield Rate and Production of Cassava by District in Padang Lawas Regency, 2021..... 210

5.3.6 Luas Panen, Produksi dan Rata-rata Produksi Ubi Jalar Menurut Kecamatan di Kabupaten Padang Lawas, 2021

	Halaman Page
<i>Harvested Area, Yield Rate and Production of Sweet Potato by District in Padang Lawas Regency, 2021</i>	211
5.3.7 Luas Panen, Produksi dan Rata-rata Produksi Kacang Tanah Menurut Kecamatan di Kabupaten Padang Lawas, 2021 <i>Harvested Area, Yield Rate and Production of Peanut by District in Padang Lawas Regency, 2021</i>	212
5.3.8 Luas Panen, Produksi dan Rata-rata Produksi Kacang Hijau Menurut Kecamatan di Kabupaten Padang Lawas, 2021 <i>Harvested Area, Yield Rate and Production of Green Pea by District in Padang Lawas Regency, 2021</i>	213
5.3.9 Populasi Ternak Menurut Jenis Ternak dan Kecamatan di Kabupaten Padang Lawas, 2021 <i>Harvested Livestock Population by Kind of Livestock and Subdistrict in Padang Lawas Regency, 2021</i>	214
5.3.10 Populasi Unggas Menurut Jenis Unggas dan Kecamatan di Kabupaten Padang Lawas, 2021 <i>Harvested Poultry Population by Kind of Poultry and Subdistrict in Padang Lawas Regency, 2021</i>	215
5.3.11 Produksi Daging Menurut Jenis Ternak dan Kecamatan di Kabupaten Padang Lawas (kg), 2021 <i>Meat Production by Kind of Livestock and Subdistrict in Padang Lawas Regency (kg), 2021</i>	216
5.3.12 Produksi Daging Menurut Jenis Unggas dan Kecamatan di Kabupaten Padang Lawas (kg), 2021 <i>Meat Production by Kind of Poultry and Subdistrict in Padang Lawas Regency (kg), 2021</i>	217
5.3.13 Produksi Telur Menurut Jenis Unggas dan Kecamatan di Kabupaten Padang Lawas, 2021 <i>Egg Production by Kind of Poultry and Subdistrict in Padang Lawas Regency, 2021</i>	218
5.3.14 Produksi dan Nilai Produksi Perikanan Tangkap Menurut Jenis Penangkapan dan Kecamatan di Kabupaten Padang Lawas, 2021 <i>Production and Production Value of Fish Capture by Type of Capture and Subdistrict Padang Lawas Regency, 2021</i>	219
5.3.15 Produksi dan Nilai Produksi Perikanan Budidaya Menurut Jenis	

	Budidaya dan Kecamatan di Kabupaten Padang Lawas, 2021 <i>Production and Production Value of Aquaculture by Type of Culture and Subdistrict in Padang Lawas Regency, 2021</i>	222
5.3.16	Produksi dan Nilai Produksi Perikanan Tangkap di Perairan Umum Menurut Lokasi dan Kecamatan di Kabupaten Padang Lawas, 2021 <i>Production and Production Value of Inland Open Water Capture Fisheries by Location and Subdistrict in Padang Lawas Regency, 2021</i>	224
6.	INDUSTRI, PERTAMBANGAN, DAN ENERGI/ INDUSTRY, MINING, AND ENERGY	
6.1	Jumlah Pelanggan Listrik Menurut Kelompok Pelanggan di Kabupaten Padang Lawas, 2018–2021 <i>Number of Electricity Customers by Costumer Group in Padang Lawas Regency, 2018-2021</i>	234
6.2	Jumlah Penjualan Energi Listrik PLN Ranting Sibuhuan Menurut Kelompok Pelanggan di Kabupaten Padang Lawas (kwh), 2018–2021 <i>Total Energy Sold of PLN Sibuhuan by Costumer Group in Padang Lawas Regency (kwh), 2018–2021</i>	235
6.3	Nilai Penjualan Energi Listrik PLN Ranting Sibuhuan Menurut Kelompok Pelanggan di Kabupaten Padang Lawas (juta), 2018- 2021 <i>Energy Sold of PLN Sibuhuan by Costumer Group in Padang Lawas Regency (million), 2018- 2021</i>	236
7.	PARIWISATA/TOURISM	
7.1	Jumlah Hotel di Kabupaten Padang Lawas, 2016–2021 <i>Number of Hotel in Padang Lawas Regency, 2016–2021</i>	245
8.	TRANSPORTASI DAN KOMUNIKASI/ TRANSPORTATION AND COMMUNICATION	

8.1 TRANSPORTASI

TRANSPORTATION

8.1.1	Panjang Jalan ¹ Menurut Tingkat Kewenangan Pemerintahan di Kabupaten Padang Lawas (km), 2019–2021 <i>Length of Roads¹ by Level of Government Authority in Padang Lawas Regency (km), 2019–2021</i>	253
8.1.2	Panjang Jalan Menurut Jenis Permukaan Jalan dan Tingkat Kewenangan di Kabupaten Padang Lawas (km), 2019 <i>Length of Roads by Type of Road Surface and Level of Government Authority in Padang Lawas Regency (km), 2019</i>	254
8.1.3	Panjang Jalan Menurut Kondisi Permukaan Jalan di Kabupaten Padang Lawas (km), 2019–2021 <i>Length of Roads by Condition of Roads Surface in Padang Lawas Regency (km), 2019–2021</i>	255
8.2	KOMUNIKASI	
COMMUNICATION		
8.2.1	Jumlah Kantor Pos Pembantu Menurut Kecamatan di Kabupaten Padang Lawas, 2018–2021 <i>Number of Post Offices Subsidiaries by Subdistrict in Padang Lawas Regency, 2018–2021</i>	256
8.2.2	Jumlah Perangko Yang Dikirim dan Diterima Melalui Kantor Pos Menurut Bulan di Kabupaten Padang Lawas, 2021 <i>Number Of Regular Mail Sent and Received by Post Office According to the Month in Padang Lawas Regency, 2021</i>	257
8.2.3	Jumlah Surat Kilat Khusus Yang Dikirim dan Diterima Melalui Kantor Pos Menurut Bulan di Kabupaten Padang Lawas, 2021 <i>Number Number Of Special Express Mail Sent and Received by Post Office According to the Month in Padang Lawas Regency, 2021</i>	258
8.2.4	Jumlah Paket Pos Yang Dikirim dan Diterima Melalui Kantor Pos Menurut Bulan di Kabupaten Padang Lawas, 2021 <i>Number Of Post Parcel Sent and Received by Post Office According to the Month in Padang Lawas Regency, 2021</i>	259
8.2.5	Jumlah Wesel Pos Yang Dikirim dan Diterima Melalui Kantor Pos Menurut Bulan di Kabupaten Padang Lawas, 2021	

	Halaman Page
	<i>Number of Postal Money Sent and Received by Post Office According to the Month in Padang Lawas Regency, 2021</i>
	260
8.2.6	Jumlah Setoran dan Penarikan Tabanas Batara Melalui Kantor Pos Menurut Bulan di Kabupaten Padang Lawas, 2021 <i>Number of Deposit and Withdrawal Tabanas Batara by Post Office According to the Month in Padang Lawas Regency, 2021</i>
	261
8.2.7	Jumlah Pembayaran Pensiun yang Dikirim Melalui Kantor Pos Menurut Bulan di Kabupaten Padang Lawas, 2021 <i>Number Of Pension Payments Sent Through Post Offices According to the Month in Padang Lawas Regency, 2021</i>
	262
8.2.8	Jumlah Perangko Yang Dikirim dan Diterima Melalui Kantor Pos Menurut Kantor Pelayanan di Kabupaten Padang Lawas, 2021 <i>Number Of Postage Stamp Sent and Received by Post Office According to the Servant's Office in Padang Lawas Regency, 2021</i>
	263
8.2.9	Jumlah Surat Kilat Khusus Yang Dikirim dan Diterima Melalui Kantor Pos Menurut Kantor Pelayanan di Kabupaten Padang Lawas, 2021 <i>Number Of Special Express Mail Sent and Received by Post Office According to the Servant's Office in Padang Lawas Regency, 2021</i>
	264
8.2.10	Jumlah Paket Pos Yang Dikirim dan Diterima Melalui Kantor Pos Menurut Kantor Pelayanan di Kabupaten Padang Lawas, 2021 <i>Number Of Post Parcel Sent and Received by Post Office According to the Servant's Office in Padang Lawas Regency, 2021</i>
	265
8.2.11	Jumlah Wesel Pos Yang Dikirim dan Diterima Melalui Kantor Pos Menurut Kantor Pelayanan di Kabupaten Padang Lawas, 2021 <i>Number Of Postal Money Sent and Received by Post Office According to the Servant's Office in Padang Lawas Regency, 2021</i>
	266
8.2.12	Jumlah Setoran dan Penarikan Tabanas Batara Melalui Kantor Pos Menurut Kantor Pelayanan di Kabupaten Padang Lawas, 2021 <i>Number Of Deposit and Withdrawal Tabanas Batara Through Post Offices According to the Servant's Office in Padang Lawas Regency, 2021</i>
	267
8.2.13	Jumlah Pembayaran Pensiun Yang Dikirim Melalui Kantor Pos Menurut Kantor Pelayanan di Kabupaten Padang Lawas, 2021 <i>Number Of Pension Payments Sent Through Post Offices According to the Servant's Office in Padang Lawas Regency, 2021</i>
	268

9.	PERBANKAN, KOPERASI, DAN HARGA-HARGA/ BANKING, COOPERATIVE, AND PRICES	
9.1	Jumlah Koperasi Aktif Menurut Kecamatan di Kabupaten Padang Lawas, 2018–2021 <i>Number of Active Cooperative by Subdistrict in Padang Lawas Regency, 2018–2021</i>	276
9.2	Jumlah Koperasi Menurut Jenis Koperasi dan Kecamatan di Kabupaten Padang Lawas, 2018 <i>Number of Cooperative by Kind of Cooperative and Subdistrict in Padang Lawas Regency, 2018</i>	277
9.3	Harga Komoditas Pokok di Kabupaten Padang Lawas, 2021 <i>Primary Good Price in Padang Lawas Regency, 2021</i>	278
10.	PENGELUARAN PENDUDUK/POPULATION EXPENDITURE	
10.1	Rata-rata Pengeluaran per Kapita Sebulan Menurut Kelompok Komoditas (rupiah) di Kabupaten Padang Lawas, 2020 dan 2021 <i>Monthly Average Expenditure per Capita by Commodity Group (rupiahs) in Padang Lawas Regency, 2020 and 2021</i>	288
10.2	Persentase Pengeluaran per Kapita Sebulan Menurut Kelompok Komoditas di Kabupaten Padang Lawas, 2020 dan 2021 <i>Percentage of Monthly Expenditure per Capita by Commodity Group in Padang Lawas Regency, 2020 and 2021</i>	289
10.3	Persentase Penduduk Menurut Golongan Pengeluaran Per Kapita Sebulan di Kabupaten Padang Lawas, 2021 <i>Percentage of Population by Class of Monthly Expenditure per Capita in Padang Lawas Regency, 2021</i>	290
10.4	Persentase Pengeluaran Menurut Golongan Pengeluaran Per Kapita Sebulan di Kabupaten Padang Lawas, 2020 dan 2021 <i>Percentage of Consumption by Spending Group Per Capita a Month in Padang Lawas Regency, 2020 and 2021</i>	291
10.5	Rata-rata Pengeluaran Per Kapita Sebulan dan Persentasenya Menurut Jenis Konsumsi di Kabupaten Padang Lawas, 2020 dan 2021	

<i>Average Monthly Expenditure Per Capita and Percentage According to the type of consumption in Padang Lawas Regency, 2020 and 2021</i>	292
--	-----

11. PERDAGANGAN/TRADE

11.1 Jumlah Sarana Perdagangan Menurut Jenisnya di Kabupaten Padang Lawas, 2018–2021 <i>Number of Trading Facilities by Type of Facility in Padang Lawas Regency, 2018–2021</i>	300
11.2 Jumlah Pedagang Menurut Kecamatan di Kabupaten Padang Lawas, 2018 <i>Number of Trader by Subdistrict in Padang Lawas Regency, 2018.....</i>	301
11.3 Penerimaan dan Penyaluran Beras Oleh Perum Bulog Sub Divisi Regional IV Padangsidempuan di Kabupaten Padang Lawas, 2010-2021 <i>Distribution of Rice by Perum Bulog Sub Division Reg IV Padangsidempuan in Padang Lawas Regency, 2010-2021</i>	302
11.4 Penerimaan dan Penyaluran Beras Oleh Perum Bulog Sub Divisi Regional IV Padangsidempuan di Kabupaten Padang Lawas, 2010-2021 <i>Distribution of Rice by Perum Bulog Sub Division Reg IV Padangsidempuan in Padang Lawas Regency, 2010-2021</i>	303
11.5 Penyaluran dan Penjualan Beras Oleh Perum Bulog Sub Divisi Regional IV Padangsidempuan Menurut Golongan Konsumen di Kabupaten Padang Lawas (Ton), 2017-2021 <i>Distribution and Sale Price of Rice by Perum Bulog Sub Division Reg IV Padangsidempuan by Consumen in Padang Lawas Regency, 2017-2021</i>	304

12. SISTEM NERACA REGIONAL/SYSTEM OF REGIONAL ACCOUNTS

12.1. Produk Domestik Regional Bruto Atas Dasar Harga Berlaku Menurut Lapangan Usaha di Kabupaten Padang Lawas (miliar rupiah), 2017–2021 <i>Gross Regional Domestic Product at Current Market Prices by Industry in Padang Lawas Regency (billion rupiahs), 2017–2021.....</i>	312
--	-----

12.2	Produk Domestik Regional Bruto Atas Dasar Harga Konstan 2010 Menurut Lapangan Usaha di Kabupaten Padang Lawas (miliar rupiah), 2017–2021 <i>Gross Regional Domestic Product at 2010 Constant Market Prices by Industry in Padang Lawas Regency (billion rupiahs), 2017–2021.....</i>	314
12.3	Distribusi Persentase Produk Domestik Regional Bruto Atas Dasar Harga Berlaku Menurut Lapangan Usaha di Kabupaten Padang Lawas, 2017–2021 <i>Percentage Distribution of Gross Regional Domestic Product at Current Market Prices by Industry in Padang Lawas Regency, 2017–2021</i>	316
12.4	Laju Pertumbuhan Produk Domestik Regional Bruto Atas Dasar Harga Konstan 2010 Menurut Lapangan Usaha di Kabupaten Padang Lawas (persen), 2017–2021 <i>Growth Rate of Gross Regional Domestic Product at 2010 Constant Market Prices by Industry in Padang Lawas Regency (percent), 2017–2021</i>	318
12.5	Produk Domestik Regional Bruto Atas Dasar Harga Berlaku Menurut Jenis Pengeluaran di Kabupaten Padang Lawas (miliar rupiah), 2017–2021 <i>Gross Regional Domestic Product at Current Market Prices by Type of Expenditure in Padang Lawas Regency (billion rupiahs), 2017–2021 ..</i>	320
12.6	Produk Domestik Regional Bruto Atas Dasar Harga Konstan 2010 Menurut Jenis Pengeluaran di Kabupaten Padang Lawas (miliar rupiah), 2017–2021 <i>Gross Regional Domestic Product at 2010 Constant Market Prices by Type of Expenditure in Padang Lawas Regency (billion rupiahs), 2017–2021</i>	321
13.	PERBANDINGAN ANTAR KABUPATEN/ KOTA/ REGENCY/MUNICIPAL COMPARISON	
13.1	Jumlah Penduduk Menurut Kabupaten/Kota di Provinsi Sumatera Utara (jiwa), 2017-2021 <i>Population by Regency/Municipality in Sumatera Utara Province (man), 2017-2021</i>	330
13.2	Laju Pertumbuhan Produk Domestik Regional Bruto Atas Dasar	

	Harga Konstan 2010 Menurut Kabupaten/Kota di Provinsi Sumatera Utara (persen), 2017–2021 <i>Rate of Growth of Gross Regional Domestic Products at Constant 2010 Prices by Regency/Municipality in Sumatera Utara Province (percent) , 2017–2021</i>	331
13.3	Jumlah Penduduk Miskin Menurut Kabupaten/Kota di Provinsi Sumatera Utara (ribu) 2019–2021 <i>Number of Poor Population by Regency/Municipality in Sumatera Utara Province (thousand) 2017–2021</i>	332
13.4	Indeks Pembangunan Manusia Menurut Kabupaten/Kota di Provinsi Sumatera Utara 2017–2021 <i>Number Human Development Index by Regency/Municipality in Sumatera Utara Province 2017-2021</i>	333

<https://padanglawaskab.bps.go.id>

DAFTAR GAMBAR/LIST OF FIGURES

	Halaman Page
1.1 Luas Daerah menurut Kecamatan (%), 2021 <i>Total Area by Subdistrict (%), 2021</i>	10
1.2 Pengamatan Unsur Iklim Menurut Bulan di Stasiun Meteorologi Bandara Aek Godang, 2021 <i>Observation of Climate Elements By Months at Aek Godang Meteorology Station, 2021</i>	11
2.1 Jumlah Pegawai Negeri Sipil Menurut Tingkat Pendidikan dan Jenis Kelamin di Kabupaten Padang Lawas, 2021 <i>Number of Civil Servants by Educational Level and Sex in Padang Lawas Regency, 2021</i>	26
2.2 Jumlah Pegawai Negeri Sipil Menurut Kecamatan dan Jenis Kelamin di Kabupaten Padang Lawas, 2021 <i>Number of Civil Servants by Subdistrict and Sex in Padang Lawas Regency, 2021</i>	27
3.1 Jumlah Penduduk Menurut Kelompok Umur dan Jenis Kelamin di Kabupaten Padang Lawas, 2021 <i>Number of Population by Group of Age and Sex in Padang Lawas Regency, 2021</i>	56
3.2 Jumlah Penduduk Berumur 15 Tahun Keatas Menurut Jenis Kegiatan Selama Seminggu yang Lalu di Kabupaten Padang Lawas, 2018-2021 <i>Population Aged 15 Years and Over by Type of Activity During The Previous Week in Padang Lawas Regency, 2018-2021</i>	57
4.1 Angka Partisipasi Murni (APM) dan Angka Partisipasi Kasar (APK) Menurut Jenjang Pendidikan di Kabupaten Padang Lawas, 2020-2021 <i>Net Participation Rates and Gross Participation Rates by Educational Level in Padang Lawas Regency, 2020-2021</i>	88
4.2 Jumlah Bayi Lahir Menurut Kecamatan di Kabupaten Padang Lawas, 2021 <i>Number of Infant Born by Subdistrict in Padang Lawas Regency, 2021</i>	89

5.1	Luas Panen dan Produksi Padi Ladang Menurut Kecamatan di Kabupaten Padang Lawas, 2021 <i>Harvested Area and Production of Dry Land Paddy by District in Padang Lawas Regency, 2021</i>	182
5.2	Produksi Perikanan Tangkap Menurut Kecamatan di Kabupaten Padang Lawas (ton), 2021 <i>Production of Fish Capture by Subdistrict in Padang Lawas Regency (ton), 2021</i>	183
6.1	Jumlah Pelanggan Listrik PLN Ranting Sibuhuan Menurut Kelompok Pelanggan di Kabupaten Padang Lawas, 2018-2021 <i>Number of Customer of PLN Sibuhuan by Costumer Group in Padang Lawas Regency, 2018-2021</i>	232
6.2	Nilai Penjualan Energi Listrik PLN Ranting Sibuhuan Menurut Kelompok Pelanggan di Kabupaten Padang Lawas (juta), 2018 - 2021 <i>Energy Sold Value of PLN Sibuhuan by Costumer Group in Padang Lawas Regency (million), 2018-2021</i>	233
7.1	Jumlah Hotel di Kabupaten Padang Lawas, 2016-2021 <i>Number of Hotel in Padang Lawas Regency, 2016-2021</i>	244
8.1	Persentase Panjang Jalan Menurut Kondisi Permukaan Jalan di Kabupaten Padang Lawas, 2019 <i>Length of Roads by Condition of Roads Surface in Padang Lawas Regency (km), 2019</i>	252
9.1	Jumlah Koperasi Menurut Jenis Koperasi dan Kecamatan di Kabupaten Padang Lawas, 2021 <i>Number of Cooperative by Kind of Cooperative and Subdistrict in Padang Lawas Regency, 2021</i>	274
9.2	Harga Komoditas Pokok di Kabupaten Padang Lawas, Desember 2021 <i>Primary Goods Price in Padang Lawas Regency, December 2021</i>	275
10.1	Rata-rata Pengeluaran per Kapita Sebulan (rupiah) di Kabupaten Padang Lawas, 2020 dan 2021 <i>Monthly Average Expenditure per Capita (rupiahs) in Padang Lawas Regency, 2020 and 2021</i>	286

	Halaman Page	
10.2	Persentase Penduduk Menurut Golongan Pengeluaran per Kapita Sebulan di Kabupaten Padang Lawas, 2020 dan 2021 <i>Percentage of Population by per Capita Spending Group a Month in Padang Lawas Regency, 2020 and 2021</i>	287
11.1	Jumlah Pedagang Menurut Kecamatan di Kabupaten Padang Lawas, 2021 <i>Number of Trader by Subdistrict in Padang Lawas Regency, 2021</i>	298
11.2	Penerimaan dan Penyaluran Beras Oleh Perum Bulog Sub Divisi Regional IV Padangsidempuan di Kabupaten Padang Lawas, 2021 <i>Distribution of Rice by Perum Bulog Sub Division Reg IV Padangsidempuan in Padang Lawas Regency, 2021</i>	299
12.1	Produk Domestik Regional Bruto Atas Dasar Harga Berlaku di Kabupaten Padang Lawas (miliar rupiah), 2017-2021 <i>Gross Regional Domestic Product at Current Market Prices in Padang Lawas Regency (billion rupiahs), 2017-2021</i>	310
12.2	Produk Domestik Regional Bruto Atas Dasar Harga Berlaku di Kabupaten Padang Lawas (miliar rupiah), 2017-2021 <i>Gross Regional Domestic Product at Current Market Prices in Padang Lawas Regency (billion rupiahs), 2017-2021</i>	311
13.1	Laju Pertumbuhan PDRB ADHK 2010 Menurut Kabupaten/Kota di Provinsi Sumatera Utara, 2021 <i>Rate of Growth of Gross Regional Domestic Products at Constant 2010 Prices by Regency/Municipality in Sumatera Utara, 2021</i>	328
13.2	Indeks Pembangunan Manusia Menurut Kabupaten/Kota di Provinsi Sumatera Utara 2017–2021 <i>Human Development Index by Regency/Municipality in Sumatera Utara Province 2017–2021</i>	329

PENJELASAN UMUM/EXPLANATORY NOTES

Tanda-tanda, satuan-satuan, dan lain-lainnya yang digunakan dalam publikasi ini adalah sebagai berikut:

Symbols, measurement units, and acronyms which are used in this publication, are as follows:

1. TANDA-TANDA/SYMBOLS

Data tidak tersedia/ <i>Data not available</i>	: ...
Tidak ada atau nol / <i>Null or zero</i>	: -
Data dapat diabaikan/ <i>Data negligible</i>	: 0
Tanda decimal/ <i>Decimal point</i>	: ,
Data tidak dapat ditampilkan/ <i>Not applicable</i>	: NA
Angka estimasi/ <i>Estimated figures</i>	: e
Angka diperbaiki/ <i>Revised figures</i>	: r
Angka sementara/ <i>Preliminary figures</i>	: x
Angka sangat sementara/ <i>Very preliminary figures</i>	: xx
Angka sangat sangat sementara/ <i>Very very preliminary figures</i>	: xxx

2. SATUAN/UNITS

barel/ <i>barrel</i>	: 158,99 liter/ <i>litres</i> = 1/6,2898 m ³
hektar (ha)/ <i>hectare (ha)</i>	: 10 000 m ²
kilometer (km)/ <i>kilometres (km)</i>	: 1 000 meter/ <i>meters (m)</i>
knot/ <i>knot</i>	: 1,8523 km/jam (<i>km/hour</i>)
kuintal/ <i>quintal</i>	: 100 kg
KWh	: 1 000 Watt <i>hour</i>
MWh	: 1 000 KWh
liter (untuk beras)/ <i>litre (for rice)</i>	: 0,80 kg
MMSCF	: 1/35,3 m ³
metrik ton (m.ton)/ <i>metric ton (m. ton)</i>	: 0,98421 long ton = 1 000 kg
ons/ <i>ounce</i>	: 28,31 gram/ <i>grams</i>
ton	: 1 000 kg

Satuan lain: buah, dus, butir, helai/lembar, kaleng, batang, pulsa, ton kilometer (ton-km), jam, menit, persen (%).

Other units: unit, pack, pieces, sheet, tin, pulse, ton-kilometres(ton-km), hour, minute, percent (%).

Perbedaan angka di belakang koma disebabkan oleh pembulatan angka.
The difference in decimal numbers is caused by rounding.

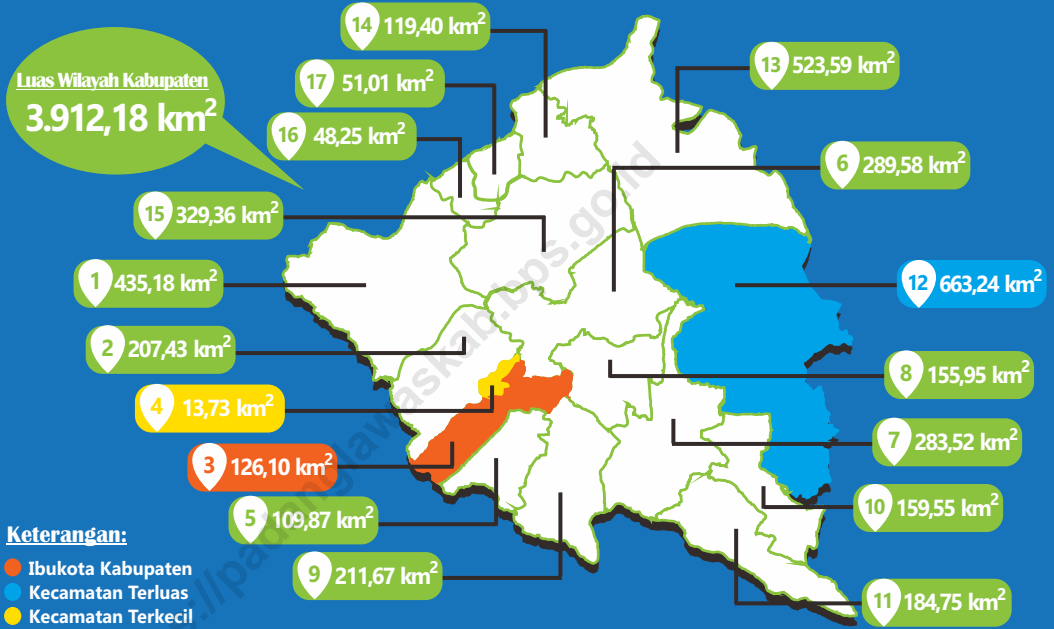
DAFTAR SINGKATAN/ LIST OF ABBREVIATIONS

SI	: Stasiun Iklim
SIMPK	: Stasiun Meteorologi Pertanian Khusus
t.t	: Tempat tidur
BCG	: Bacillus Calmette Guerin
DPT	: Difteri, Pertusis, Tetanus
TT	: Tetanus Toxoid
IOT	: Industri Obat Tradisional/ <i>Traditional Medicine Industry</i>
IKOT	: Industri Kecil Obat Tradisional/ <i>Traditional Medicine Small</i>
Alkes	: Alat kesehatan/ <i>Health Kits</i>
PKRT	: Perbekalan Kesehatan Rumah tangga/ <i>Household Health Logistics</i>
Kompl	: Komplemen/ <i>Complement</i>
IRTP	: Industri Pangan Produksi Rumah Tangga/ <i>Foods Home Industry</i>
PBF	: Pedagang Besar Farmasi/ <i>Pharmacy Whole-seller</i>
GFK	: Gudang Farmasi Kab/Kota/Regency/ <i>Municipality Pharmacy Warehouse</i>
RB	: Rumah Bersalin/ <i>Delivery House</i>
Pustu	: Puskesmas pembantu/ <i>Auxiliary Public Health Center</i>
BP	: Balai Pengobatan/ <i>Polyclinic</i>
TPS	: Tempat Pembuangan Sementara / <i>landfill</i>
Jamkesmas	: Jaminan kesehatan masyarakat miskin/ <i>Poor public health insurance</i>
PJKMU	: Program Jaminan Kesehatan Masyarakat Umum
SIUP	: Surat Ijin Usaha Perdagangan/ <i>Trading Permission Letter</i>
TDP	: Tanda Daftar Perusahaan/ <i>Company Registration Identity</i>
API	: Angka Pengenal Importir/ <i>Importer's Identity Number</i>



Peta Kabupaten Padang Lawas Berdasarkan Kecamatan dan Luas Wilayahnya, 2021

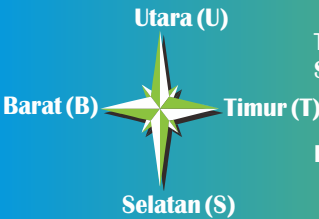
Luas Wilayah Kabupaten
3.912,18 km²



Keterangan:

- Ibukota Kabupaten
- Kecamatan Terluas
- Kecamatan Terkecil

Batas Wilayah:



- U:** Padang Lawas Utara, Sumatera Utara
- T:** Rokan Hulu, Riau
- S:** -Pasaman, Sum. Barat
-Mandailing Natal, Sumatera Utara
- B:** -Mandailing Natal, Sumatera Utara
-Tapanuli Selatan, Sumatera Utara

Nama Kecamatan:

- | | |
|--------------------|------------------------|
| 1. Sosopan | 10. Sosa Timur |
| 2. Ulu Barumun | 11. Batang Lubu Sutam |
| 3. Barumun | 12. Hutaraja Tinggi |
| 4. Barumun Baru | 13. Huristak |
| 5. Barumun Selatan | 14. Barumun Tengah |
| 6. Lubuk Barumun | 15. Aek Nabara Barumun |
| 7. Sosa | 16. Sihapas Barumun |
| 8. Sosa Julu | 17. Barumun Barat |
| 9. Ulu Sosa | |

PENJELASAN TEKNIS

1. Secara astronomis, kabupaten Padang Lawas terletak antara 1 26' Lintang Utara dan 2 11' Lintang Selatan dan antara 91 01'–95 53' Bujur Timur.
2. Berdasarkan posisi geografisnya, kabupaten Padang Lawas memiliki batas-batas: Utara – kabupaten Padang Lawas Utara; Selatan – kabupaten Pasaman (provinsi Sumatera Barat) dan kecamatan Siabu (kabupaten Mandailing Natal); Barat – kecamatan Gunung Malintang (kabupaten Mandailing Natal), kecamatan Sayur Matinggi dan kecamatan Batang Angkola (kabupaten Tapanuli Selatan); Timur – kabupaten Rokan Hulu (provinsi Riau).
3. Tahun 2020 Kabupaten Padang Lawas terdiri dari 17 kecamatan, yaitu:
 - Kecamatan Sosopan.
 - Kecamatan Ulu Barumon.
 - Kecamatan Barumon.
 - Kecamatan Barumon Baru.
 - Kecamatan Barumon Selatan.
 - Kecamatan Lubuk Barumon.
 - Kecamatan Sosa.
 - Kecamatan Sosa Julu.
 - Kecamatan Ulu Sosa
 - Kecamatan Batang Lubu Sutam.
 - Kecamatan Hutaraja Tinggi.
 - Kecamatan Sosa Timur
 - Kecamatan Huristak.
 - Kecamatan Barumon Tengah.
 - Kecamatan Aek Nabara Barumon.
 - Kecamatan Sihapas Barumon.
 - Kecamatan Barumon Barat

TECHNICAL NOTES

1. *Astronomically, Padang Lawas Regency is located between 1 26' North latitude and 2 11' South latitude, and between 91 01' and 95 53' East longitude.*
2. *In terms of geographic position, Padang Lawas Regency has boundaries as follows: North – Padang Lawas Utara regency; South – Pasaman regency (West Sumatera province) and Siabu subdistrict (Mandailing Natal regency); West – Gunung Malintang subdistrict (Mandailing Natal regency), Sayur Matinggi subdistrict and Batang Angkola Subdistrict (Tapanuli Selatan regency); East – Rokan Hulu regency (Riau province).*
3. *Padang Lawas Regency has 17 subdistrict. These include: - Sosopan subdistrict - Ulu Barumon subdistrict. - Barumon subdistrict. Barumon Baru subdistrict. - Barumon Selatan subdistrict. - Lubuk Barumon subdistrict. - Sosa subdistrict. - Sosa Julu subdistrict. - Ulu Sosa subdistrict. - Batang Lubu Sutam subdistrict. - Hutaraja Tinggi subdistrict. - Sosa Timur subdistrict.- Huristak subdistrict. - Barumon Tengah subdistrict. - Aek Nabara Barumon subdistrict. - Sihapas Barumon subdistrict. - Barumon Barat subdistrict.*

4. Badan Pusat Statistik (BPS) telah melakukan pendataan Potensi Desa (Podes) sejak tahun 1980. Sejak saat itu, Podes dilaksanakan secara rutin sebanyak 3 kali dalam kurun waktu sepuluh tahun untuk mendukung kegiatan Sensus Penduduk, Sensus Pertanian, ataupun Sensus Ekonomi. Dengan demikian, fakta penting terkait ketersediaan infrastruktur dan potensi yang dimiliki oleh setiap wilayah dapat dipantau perkembangannya secara berkala dan terus menerus.
 5. Sejak tahun 2008, pendataan Podes mengalami perubahan dengan adanya penambahan kuesioner suplemen kecamatan dan Kecamatan. Penambahan kuesioner tersebut bertujuan untuk meningkatkan manfaat data Podes bagi para konsumen data dan pemerintah daerah dalam perencanaan pembangunan wilayah.
 6. Data Podes merupakan satu-satunya sumber data kewilayahan yang muatannya beragam dan memberi gambaran tentang situasi pembangunan suatu wilayah (regional). Ini berbeda dengan data dari hasil pendekatan rumah tangga yang lebih menekankan pada dimensi aktivitas sektoral. Keduanya sama penting dan menjadi kekayaan BPS.
 7. Cakupan Wilayah Pencacahan Podes dilakukan secara sensus
4. *BPS-Statistics Indonesia has already recorded village potential (Podes) since 1980. Since then, Podes regularly implemented 3 (three) times within ten years to support the activities of the Population Census, Agriculture Census, or Economic Census. Thus, important facts related to the availability of infrastructure and the potential possessed by each region can be monitored regularly and continually.*
 5. *Since 2008, Podes has been changed especially in providing additional information from subdistrict and regency/municipality, using separate questionnaires. The goal of these changes is to provide more benefits for data users and local government in regional development planning.*
 6. *Podes data is the only one source of spatial data consisting of various information and providing a picture of development progress in a region. The Podes data are different from data resulted from household surveys focusing on the dimension of sectoral activities. Both kind of data are important and become the trade mark of BPS on the data richness aspect.*
 7. *Podes Coverage Podes enumeration is implemented as a*

terhadap seluruh wilayah administrasi pemerintahan terendah setingkat desa (yaitu desa, kelurahan, nagari, Unit Permukiman Transmigrasi (UPT)) yang masih dibina oleh kementerian terkait. Berdasarkan hasil Podes 2014, ada sebanyak 82.190 wilayah setingkat desa yang tersebar di 511 Kecamatan.

8. Metode Pengumpulan Data Pengumpulan data Podes 2014 dilakukan melalui wawancara langsung oleh petugas terlatih dengan narasumber yang relevan. Petugas adalah aparatur ataupun mitra kerja BPS Kecamatan, sementara narasumber adalah kepala desa/lurah atau narasumber lain yang memiliki pengetahuan terhadap wilayah target pencacahan.
 9. Desa/Kelurahan Tepi Laut adalah desa/kelurahan yang sebagian atau seluruh wilayahnya bersinggungan langsung dengan laut, baik berupa pantai maupun tebing karang.
 10. Desa/Kelurahan bukan tepi laut adalah desa/kelurahan yang wilayahnya tidak bersinggungan langsung dengan laut.
 11. Desa/Kelurahan Lereng/Puncak adalah desa/kelurahan yang sebagian besar wilayahnya berada di puncak gunung/pegunungan atau terletak di antara puncak sampai lembah.
 12. Desa/Kelurahan lembah adalah desa/kelurahan yang wilayahnya
8. *Method of Data Collection Data collection of Podes 2014 carried out through direct interviews by trained personnel with relevant respondents. The interviewers are BPS Subdistrict personnel or partners, meanwhile, the selected respondents are the village head/sub-district head or other respondents who have the knowledge towards the target area of enumeration.*
 9. *Coastal Village/Coastal Sub-District is a village/sub-district which some areas are intersect/directly adjacent to the sea, either gently sloping/flat beach or cliffs/reef.*
 10. *Non Coastal Village/Non Coastal Sub-District is a village which has no area that intersect/directly adjacent to the sea.*
 11. *Slope/Peak Village/Sub-District is a village/sub-district which the largest part of village/sub-district lies on the highest part of mount/mountain or lies between the peak to the valley.*
 12. *Valley Village/Sub-District area is a village/sub-district with the largest*

- sebagian besar merupakan daerah rendah yang terletak di antara dua gunung/pegunungan atau daerah yang mempunyai kedudukan lebih rendah dibandingkan daerah sekitarnya.
13. Desa/Kelurahan Dataran adalah desa/kelurahan yang sebagian besar wilayahnya tampak datar, rata, dan membentang.
 14. Berdasarkan Peraturan Pemerintah Nomor 82 Tahun 2001 tentang Pengolahan Kualitas Air dan Pengendalian Pencemaran Air, klasifikasi mutu air ditetapkan menjadi empat kelas, yaitu: Kelas I, Kelas II, Kelas III, dan Kelas IV.
 15. Kelas I, air yang dapat digunakan untuk air bahan baku air minum dan atau peruntukan lain yang mensyaratkan mutu air yang sama dengan kegunaan tersebut.
 16. Kelas II, air yang dapat digunakan untuk prasarana atau sarana rekreasi air, pembudidayaan ikan air tawar, peternakan, air untuk mengairi pertanaman, dan atau peruntukan lain yang mensyaratkan mutu air yang sama dengan kegunaan tersebut.
 17. Kelas III, air yang dapat digunakan untuk pembudidayaan ikan air tawar, peternakan, air untuk mengairi pertanaman, dan atau peruntukan lain yang mensyaratkan mutu air yang sama dengan kegunaan tersebut.
 18. Kelas IV, air yang dapat digunakan untuk pertanaman dan atau peruntukan lain yang *part of the village/sub-district is a low area between two mountains or area that have a position lower than the surrounding areas.*
13. *Flat Village/Sub-District is a village/ sub-district which the largest part of village1/sub-district looked plane, flat, and stretches.*
 14. *Government Regulation Number 82 year 2001 on Water Quality Management and Water Pollution Control states that water quality is classified into four categories: Class I, Class II, Class III, and Class IV.*
 15. *Class I, water that can be used for drinking and other uses requiring the same water quality category.*
 16. *Class II, water that can be used for water recreation infrastructure, fresh water fish culture, animal husbandry, watering cropping, and other uses requiring the same water quality category.*
 17. *Class III, water that can be used for fresh water fish culture, animal husbandry, watering cropping, and other uses requiring the same water quality category.*
 18. *Class IV, water that can be used for watering cropping and other uses requiring the same water quality*

mensyaratkan mutu air yang sama dengan kegunaan tersebut.

19. Penentuan status mutu air sungai dilakukan dengan Metode Indeks Pencemaran (IP).
20. Metode IP: Status mutu air dihitung berdasarkan data sesaat dengan Metode Indeks Pencemaran Keputusan Menteri Lingkungan Hidup Nomor 115 tahun 2003 dibandingkan dengan kriteria mutu air kelas I dan kriteria mutu air kelas II Peraturan Pemerintah Nomor 82 tahun 2001. Status mutu yang diperoleh merupakan status mutu sesaat dan hanya berdasarkan parameter tertentu yang dipantau di tiap sungai dengan jumlah dan jenis yang berbeda.

category.

19. *Determination of river water quality status with Pollutant Index Method.*
20. *Pollutant Index Method: Status of water quality is assessed based on the transient data by Pollutant Index Method pursuant to Decree of Minister of Environment Number 115 Year 2003 compared to the water quality criteria Class I and the water quality criteria Class II of Government Regulation Number 82 Year 2001. The quality status obtained is transient quality status and only based on certain parameters monitored at every river at different amount and with different types of parameters*

ULASAN

Kabupaten Padang Lawas merupakan dataran rendah dengan ketinggian berkisar antara 0 – 1.915 meter diatas permukaan laut, terletak pada posisi 1°26' Lintang Utara dan 2°11' Lintang Selatan, serta 91°01' Bujur Barat dan 95°53' Bujur Timur. Luas wilayah Kabupaten Padang Lawas adalah berupa dataran seluas 3.892,74 km².

Akhir tahun 2019, wilayah administrasi Kabupaten Padang Lawas terdiri dari 17 wilayah kecamatan. Luas dataran masing-masing kecamatan, yaitu: Sosopan (435,18 km²), Ulu Barumun (207,43 km²), Barumun (126,10 km²), Barumun Baru (13,73 km²), Barumun Selatan (109,87 km²), Lubuk Barumun (289,58 km²), Sosa (283,52 km²), Sosa Julu (155,95 km²), Ulu Sosa (211,67 km²), Batang Lubu Sutam (184,75 km²), Hutaraja Tinggi (663,24 km²), Sosa Timur (159,55 km²), Huristak (523,59 km²), Barumun Tengah (119,40 km²), Aek Nabara Barumun (329,36 km²), Sihapas Barumun (48,25 km²), Barumun Barat (51,01 km²).

Jarak antara Ibukota Kabupaten ke Daerah Kecamatan:

1. Barumun – Sosopan: 38,1 km
2. Barumun – Ulu Barumun: 8,7 km
3. Barumun – Barumun Selatan: 7,2 km
4. Barumun–Barumun Baru : 3,2 km
5. Barumun-Lubuk Barumun: 6 km
6. Barumun – Sosa: 24,8 km
7. Barumun – Sosa Julu : 15,5 km
8. Barumun – Ulu Sosa: 12,6 km

DESCRIPTION

Padang Lawas Regency is an area with high around 0 – 1.915 meters of sea surface, it is located between 1°26' north latitude and 2°11' south latitude, 91°01' west longitude and 95°53' east longitude. Padang Lawas Regency area is shaped in landby 3.892,74 km².

In 2019, Padang Lawas Regency is divided into seventin subdistricts. The land area of each subdistrict is Sosopan (435,18 km²), Ulu Barumun (207,43 km²), Barumun (126,10 km²), Barumun Baru (13,73 km²), Barumun Selatan (109,87 km²), Lubuk Barumun (289,58 km²), Sosa (283,52 km²), Sosa Julu (155,95 km²), Ulu Sosa (211,67 km²), Batang Lubu Sutam (184,75 km²), Hutaraja Tinggi (663,24 km²), Sosa Timur (159,55 km²), Huristak (523,59 km²), Barumun Tengah (119,40 km²), Aek Nabara Barumun (329,36 km²), Sihapas Barumun (48,2519 km²), Barumun Barat (51,01 km²), .

Distance between Province Capital to Regencies/City:

1. Barumun – Sosopan: 38,1 km
2. Barumun – Ulu Barumun: 8,7 km
3. Barumun – Barumun Selatan: 7,2 km
4. Barumun – Barumun Baru : 3,2 km
5. Barumun – Lubuk Barumun: 6 km
6. Barumun – Sosa: 24,8 km
7. Barumun – Sosa Julu: 15,5 km
8. Barumun – Ulu Sosa: 12,6 km

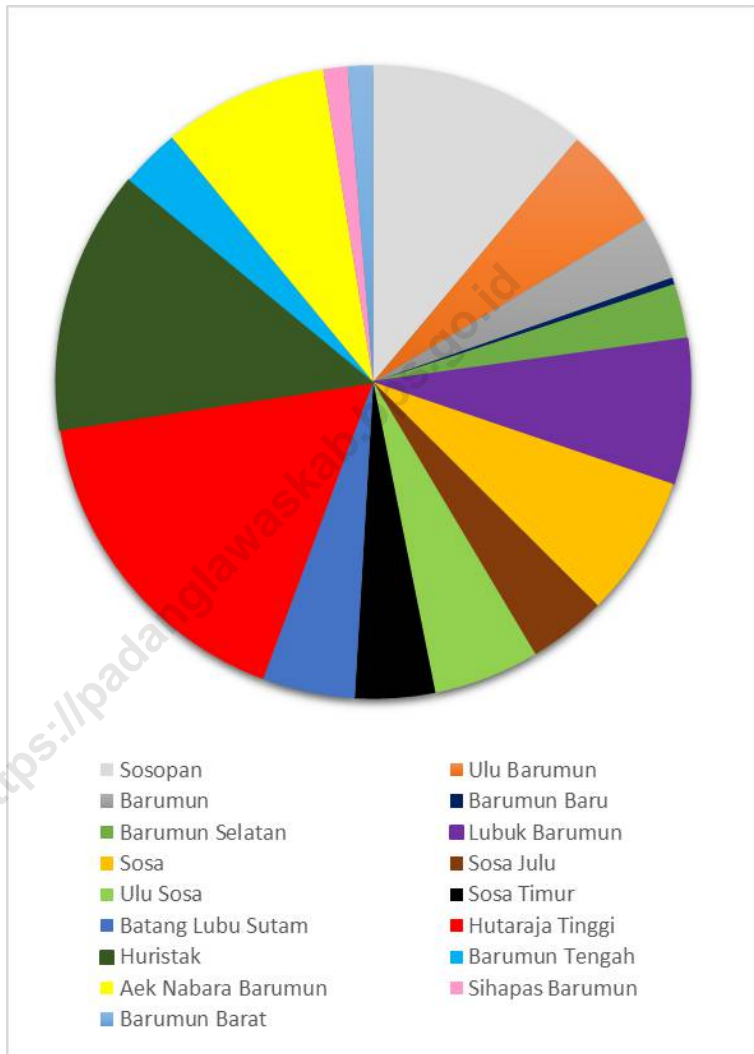
9. Barumon – Batang Lubu Sutam: 47,7 km
10. Barumon – Hutaraja Tinggi: 42,2 km
11. Barumon – Sosa Timur : 44,1 km
12. Barumon – Huristak: 59,6 km
13. Barumon – Barumon Tengah: 46,6 km
14. Barumon – Barumon Barat: 46,4 km
15. Barumon – Aek Nabara Barumon: 32,7 km
16. Barumon – Sihapas Barumon: 50,4 km

Wilayah Kabupaten Padang Lawas bagian utara berbatasan dengan Kabupaten Padang Lawas Utara, bagian timur berbatasan dengan Kabupaten Rokan Hulu, bagian selatan berbatasan dengan Kabupaten Pasaman (Provinsi Sumatera Barat) dan Kecamatan Siabu (Kabupaten Mandailing Natal), dan bagian barat berbatasan dengan Kecamatan Gunung Malintang (Kabupaten Mandailing Natal), Kecamatan Sayur Matinggi (Kabupaten Tapanuli Selatan), dan Kecamatan Batang Angkola (Kabupaten Tapanuli Selatan).

9. Barumon – Batang Lubu Sutam: 47,7 km
10. Barumon – Hutaraja Tinggi: 42,2 km
11. Barumon – Sosa Timur: 44,1 km
12. Barumon – Huristak: 59,6 km
13. Barumon – Barumon Tengah: 46,6 km
14. Barumon – Barumon Barat: 46,4 km
15. Barumon – Aek Nabara Barumon: 32,7 km
16. Barumon – Sihapas Barumon: 50,4 km

Territorial Boundaries of Padang Lawas Regency in northern area bordered by Padang Lawas Utara Regency, eastern area border on Rokan Hulu Regency, southern area border on Pasaman Regency (Sumatera Barat Province) and Siabu Subdistrict (Mandailing Natal Regency), and western area bordered by Gunung Malintang (Mandailing Natal Regency), Sayur Matinggi Subdistrict (Tapanuli Selatan Regency), and Batang Angkola Subistrict (Tapanuli Selatan Regency).

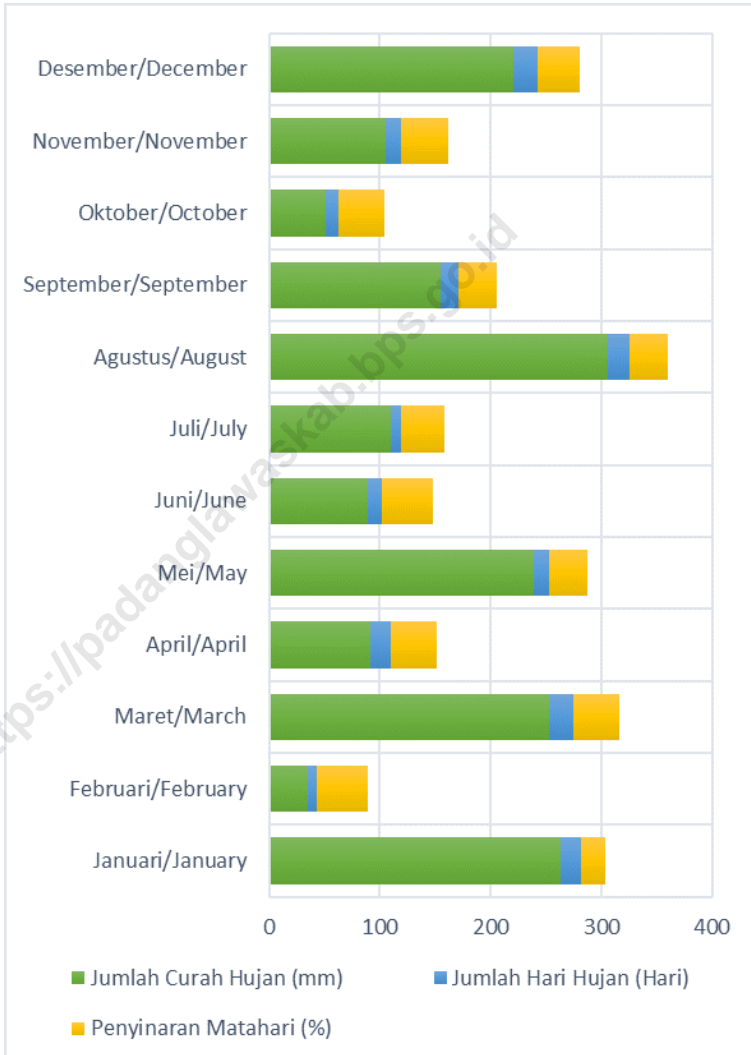
Gambar 1.1 Luas Daerah menurut Kecamatan (%), 2021
Figures 1.1 Total Area by Subdistrict (%), 2021



Sumber/Source : Pemerintah Daerah Kabupaten Padang Lawas/Local Government of Padang Lawas Regency

Gambar 1.2
Figures

**Pengamatan Unsur Iklim Menurut Bulan di Stasiun
Meteorologi Bandara Aek Godang, 2021**
*Observation of Climate Elements By Months at Aek
Godang Meteorology Station, 2021*



Sumber/Source : Stasiun Meteorologi Bandara Aek Godang/Aek Godang Meteorology Station

1.1 KEADAAN GEOGRAFI GEOGRAPHY CONDITION

Tabel 1.1.1 **Luas Daerah Menurut Kecamatan di Kabupaten Padang Lawas, 2021**
Table 1.1.1 **Total Area by Subdistrict in Padang Lawas Regency, 2021**

Kecamatan <i>Subdistrict</i>	Ibukota Kecamatan <i>Capital of Subdistrict</i>	Luas <i>Total Area</i> (km ² /sq,km)
(1)	(2)	(3)
Sosopan	Sosopan	435,18
Ulu Barumun	Paringgonan	207,43
Barumun	Pasar Sibuhuan	126,10
Barumun Baru	Hasahatan Julu	13,73
Barumun Selatan	Batang Bulu Lama	109,87
Lubuk Barumun	Pasar Latong	289,58
Sosa	Pasar Ujung Batu	283,52
Sosa Julu	Hurung Jilok	155,95
Ulu Sosa	Hapung	211,67
Sosa Timur	Tanjung Ale	159,55
Batang Lubu Sutam	Pinarik	184,75
Hutaraja Tinggi	Hutaraja Tinggi	663,24
Huristak	Pasar Huristak	523,59
Barumun Tengah	Pasar Binanga	119,40
Aek Nabara Barumun	Aek Nabara	329,36
Sihapas Barumun	Padang Hasior	48,25
Barumun Barat	Gading	51,01
Padang Lawas	Sibuhuan	3 912,18

Lanjutan Tabel/*Continued Table 1.1.1*

Kecamatan <i>Subdistrict</i>	Persentase terhadap Luas Kabupaten <i>Percentage to Regency Area</i>
(1)	(4)
Sosopan	11,12
Ulu Barumun	5,30
Barumun	3,22
Barumun Baru	0,36
Barumun Selatan	2,80
Lubuk Barumun	7,40
Sosa	7,24
Sosa Julu	3,99
Ulu Sosa	5,42
Sosa Timur	4,08
Batang Lubu Sutam	4,72
Hutaraja Tinggi	16,95
Huristak	13,38
Barumun Tengah	3,05
Aek Nabara Barumun	8,41
Sihapas Barumun	1,23
Barumun Barat	1,33
Nama Kabupaten/Kota	100,00

Catatan/*Note*: ...Sumber/*Source*: Pemerintah Daerah Kabupaten Padang Lawas/ *Local Government of Padang Lawas Regency*

Tabel 1.1.2 **Tinggi Wilayah dan Jarak ke Ibukota Kabupaten Menurut Kecamatan di Kabupaten Padang Lawas, 2021**
Altitude and Distance to the Capital of Regency/ Municipality by Subdistrict in Padang Lawas Regency, 2021

Kecamatan Subdistrict	Tinggi Wilayah (mdpl) Altitude (m a.s.l)	Jarak ke Ibukota Kabupaten (Km) Distance to the Capital of Regency (Km)
(1)	(2)	(3)
Sosopan	900	38,11
Ulu Barumun	250	8,68
Barumun	150	-
Barumun Baru	165	3,16
Barumun Selatan	275	7,20
Lubuk Barumun	125	5,98
Sosa	100	24,79
Sosa Julu	175	15,47
Ulu Sosa	360	12,59
Sosa Timur	100	44,13
Batang Lubu Sutam	125	47,41
Hutaraja Tinggi	100	42,16
Huristak	60	59,58
Barumun Tengah	60	46,58
Aek Nabara Barumun	100	32,72
Sihapas Barumun	125	50,39
Barumun Barat	100	46,42
Padang Lawas	-	-

Catatan/Note: ...

Sumber/Source: Pemerintah Daerah Kabupaten Padang Lawas/ Local Government of Padang Lawas Regency

1.2 KEADAAN IKLIM CLIMATE CONDITION

Tabel 1.2.1 Pengamatan Unsur Iklim Menurut Bulan di Stasiun Meteorologi Aek Godang, 2021
Observation of Climate Elements By Months at Meteorological Station Aek Godang, 2021

Bulan Month	Suhu/Temperature (°C)			Kelembaban/Humidity (%)		
	Minimum	Rata-rata Average	Maksimum Maximum	Minimum	Rata-rata Average	Maksimum Maximum
(1)	(2)	(3)	(4)	(5)	(6)	(7)
Januari/January	20,10	24,76	32,20	48,00	85,27	100,00
Februari/February	20,20	26,00	33,40	45,00	79,83	99,00
Maret/March	20,00	25,48	33,20	47,00	82,63	99,00
April/April	21,30	26,31	34,10	47,00	78,38	99,00
Mei/May	21,50	26,59	33,30	52,00	80,59	98,00
Juni/June	19,40	26,55	33,80	45,00	74,72	97,00
Juli/July	19,60	26,23	33,40	40,00	76,07	99,00
Agustus/August	20,80	25,87	33,90	46,00	78,62	98,00
September/September	20,00	25,91	33,30	45,00	78,34	98,00
Oktober/October	21,00	26,49	34,40	37,00	75,20	97,00
November/November	21,00	26,12	33,40	42,00	76,96	97,00
Desember/December	21,60	25,77	33,00	50,00	82,79	99,00

Lanjutan Tabel/*Continued Table 1.2.1*

Bulan Month	Kecepatan Angin (m/det) Wind Velocity (m/sec)			Tekanan Udara/Atmospheric Pressure (mbar)		
	Minimum	Rata-rata Average	Maksimum Maximum	Minimum	Rata-rata Average	Maksimum Maximum
(1)	(8)	(9)	(10)	(11)	(12)	(13)
Januari/January	Calm	2,69	13,00	972,50	977,21	980,70
Februari/February	Calm	3,29	13,00	972,60	977,65	981,50
Maret/March	Calm	3,47	16,00	972,40	977,19	982,80
April/April	Calm	4,46	13,00	973,20	977,83	982,30
Mei/May	Calm	4,10	14,00	972,30	976,53	980,10
Juni/June	Calm	5,27	16,00	973,40	977,92	981,40
Juli/July	Calm	4,96	14,00	973,20	977,34	981,00
Agustus/August	Calm	4,44	17,00	973,50	977,92	981,70
September/September	Calm	4,20	14,00	972,40	977,44	981,20
Oktober/October	Calm	5,39	15,00	972,60	977,46	982,60
November/November	Calm	5,38	15,00	972,40	976,53	980,60
Desember/December	Calm	3,44	13,00	973,20	978,13	981,70

Lanjutan Tabel/*Continued Table 1.2.1*

Bulan Month	Jumlah Curah Hujan Number of Precipitation (mm)	Jumlah Hari Hujan (hari) Number of Rainy Days (day)	Rata-rata Harian Penyinaran Matahari Duration of Sunshine (%)
(1)	(14)	(15)	(16)
Januari/January	263,30	19,00	21,21
Februari/February	34,60	9,00	45,89
Maret/March	252,80	22,00	41,61
April/April	91,50	18,00	41,83
Mei/May	238,80	14,00	34,84
Juni/June	89,50	12,00	46,19
Juli/July	109,90	9,00	39,09
Agustus/August	306,20	19,00	35,43
September/September	154,60	17,00	34,03
Oktober/October	50,70	12,00	41,64
November/November	105,90	13,00	42,67
Desember/December	220,30	22,00	37,90

Catatan/Note: *Calm* adalah kecepatan angin mendekati nol/*Calm is wind velocity close to zero*

Sumber/Source: Badan Meteorologi, Klimatologi, dan Geofisika/*Meteorological, Climatological, and Geophysical Agency*



Jumlah Pegawai Negeri Sipil, Desember (2021)

3.418
P N S

Jumlah Anggota Dewan Perwakilan Rakyat Daerah, 2019-2024



Berdasarkan Jenis Kelamin:

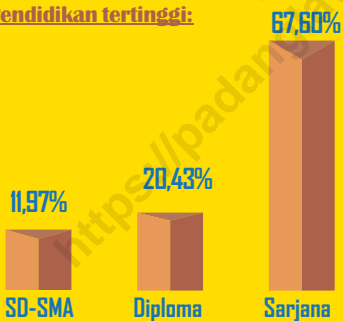


1215 pegawai laki-laki



2203 pegawai perempuan

Berdasarkan Latar Belakang Pendidikan tertinggi:



Peta Kabupaten Padang Lawas Berdasarkan Kecamatan dan Jumlah Desanya (2021)

Keterangan:

- Kec. dengan jumlah desa terbanyak
- Kec. dengan jumlah desa paling sedikit



Nama Kecamatan:

- | | |
|--------------------|------------------------|
| 1. Sosopan | 10. Sosa Timur |
| 2. Ulu Barumun | 11. Batang Lubu Sutam |
| 3. Barumun | 12. Hutaraja Tinggi |
| 4. Barumun Baru | 13. Huristak |
| 5. Barumun Selatan | 14. Barumun Tengah |
| 6. Lubuk Barumun | 15. Aek Nabara Barumun |
| 7. Sosa | 16. Sihapas Barumun |
| 8. Sosa Julu | 17. Barumun Barat |
| 9. Ulu Sosa | |

Kabupaten Padang Lawas terdiri dari:

- 17 Kecamatan
- 1 Kelurahan
- 304 Desa

PENJELASAN TEKNIS

1. Anggota Dewan Perwakilan Rakyat Daerah (DPRD) dipilih melalui pemilihan umum (pemilu) dan dilantik dalam masa jabatan lima tahun.
2. Susunan pemerintahan Republik Indonesia periode 2014–2019 terdiri dari presiden, wakil presiden, lembaga tinggi negara, kementerian, setingkat menteri, dan Lembaga Pemerintahan Non Kementerian (LPNK).
3. Lembaga tinggi negara terdiri dari Majelis Permusyawaratan Rakyat (MPR), Dewan Perwakilan Rakyat (DPR), Badan Pemeriksa Keuangan (BPK), dan Mahkamah Agung (MA), Dewan Perwakilan Daerah (DPD), Mahkamah Konstitusi (MK), dan Komisi Yudisial (KY).
4. Kementerian terdiri dari kementerian koordinator dan kementerian.
5. Kementerian koordinator terdiri dari bidang politik, hukum, dan keamanan (Polhukam), bidang perekonomian, bidang pembangunan manusia dan kebudayaan, dan bidang kemaritiman.
6. Kementerian terdiri dari Kementerian Sekretaris Negara, Kementerian Dalam Negeri, Kementerian Luar Negeri, Kementerian Perencanaan Pembangunan Nasional/Bappenas, Kementerian Pertahanan,

TECHNICAL NOTES

1. *Regional House of Representatives (DPRD) members are elected through a general election and appointed for a five-years membership.*
2. *The government structure of the Republic of Indonesia period 2009–2014 consists of president, vice president, state supreme agencies, ministries, ministerial level institutions, and non-ministerial institutions.*
3. *State supreme agencies consist of The People's Consultative Assembly, The House of Representative, The Audit Board of the Republic of Indonesia, Supreme Court, Local Councils, Constitutional Court, and Judicial Commission.*
4. *Ministries consist of coordinating ministry and departmental ministry*
5. *Coordinating ministries consist of Coordinating Ministry for Political, Legal, and Security Affairs, Coordinating Ministry for the Economy, Coordinating Ministry for Maritime Affairs, and Coordinating Ministry for Human Development and Culture.*
6. *Departmental Ministries consist of State Secretary; Ministry of Home Affairs; Ministry of Foreign Affairs; Ministry of National Development Planning/Chairperson of National Development Planning Agency; Ministry of Defense; Ministry of*

Hukum dan Hak Asasi Manusia, Kementerian Keuangan, Kementerian Energi dan Sumber Daya Mineral, Kementerian Perindustrian, Kementerian Perdagangan, Kementerian Pertanian, Kementerian Perhubungan, Kementerian Kelautan dan Perikanan, Kementerian Ketenagakerjaan, Kementerian Badan Usaha Milik Negara, Kementerian Koperasi dan UKM, Kementerian Pekerjaan Umum dan Perumahan Rakyat, Kementerian Lingkungan Hidup dan Kehutanan, Kementerian Agraria dan Tata Ruang/Badan Pertanahan Nasional, Kementerian Kesehatan, Kementerian Kebudayaan dan Pendidikan Dasar Menengah, Kementerian Sosial, Kementerian Agama, Kementerian Pariwisata, Kementerian Komunikasi dan Informatika, Kementerian Pendayagunaan Aparatur Negara dan Reformasi Birokrasi, Kementerian Pemuda dan Olahraga, Kementerian Desa, Pembangunan Daerah Tertinggal dan Transmigrasi, Kementerian Riset Teknologi dan Pendidikan Tinggi, dan Kementerian Pemberdayaan Perempuan dan Perlindungan Anak.

7. Setingkat Menteri terdiri dari Kejaksaan Agung, Tentara Nasional Indonesia, dan Kepolisian Negara Republik Indonesia

Justice and Human Rights; Ministry of Finance; Ministry of Energy and Mineral Resources; Ministry of Industry; Ministry of Trade; Ministry of Agriculture; Ministry of Transportation; Ministry of Maritime Affairs and Fisheries; Ministry of Manpower; Ministry of State Owned Enterprises; Ministry of Cooperatives and Small and Medium Enterprises; Ministry of Public Works and Public Housing; Ministry of Environment and Forestry; Ministry of Agrarian Affairs and Spatial Planning/National Land Agency; Ministry of Health; Ministry of Culture and Elementary & Secondary Education; Ministry of Social Services; Ministry of Religious Affairs; Ministry of Tourism; Ministry of Communication and Informatics; Ministry of Empowerment of State Apparatus and Bureaucracy Reform; Ministry of Youth and Sports Affairs; Ministry of Village Development, Disadvantaged Regions and Transmigration; Ministry of Research, Technology, and Higher Education; and Ministry of Women Empowerment and Child Protection.

7. *Ministerial Level Officials consist of, Attorney General, Indonesian National Defense Force, and Indonesian National Police.*

8. Lembaga Pemerintah Non Kementerian terdiri dari Arsip Nasional Republik Indonesia, Badan Intelijen Negara, Badan Kependudukan dan Keluarga Berencana Nasional, Badan Koordinasi Penanaman Modal, Badan Informasi Geospasial, Badan Meteorologi, Klimatologi, dan Geofisika, Badan Narkotika Nasional, Badan Nasional Penanggulangan Bencana, Badan Nasional Penanggulangan Terorisme, Badan Nasional Penempatan dan Perlindungan Tenaga Kerja Indonesia, Badan Pengawasan Obat dan Makanan, Badan Pengawasan Tenaga Nuklir, Badan Pengawasan Keuangan dan Pembangunan, Badan Pengkajian dan Penerapan Teknologi, Badan Pusat Statistik, Badan SAR Nasional, Badan Standardisasi Nasional, Badan Tenaga Nuklir Nasional, Lembaga Administrasi Negara, Lembaga Ilmu Pengetahuan Indonesia, Lembaga Ketahanan Nasional, Lembaga Kebijakan Pengadaan Barang/Jasa Pemerintah, Lembaga Penerbangan dan Antariksa Nasional, Lembaga Sandi Negara, dan Perpustakaan Nasional Republik Indonesia.
8. *Non Ministerial Institutions consist of National Archive of the Republic of Indonesia, State Intelligence Board, National Civil Service Agency, National Population and Family Planning Board, Investment Coordinating Board, Geospatial Information Agency, Meteorology, Climatology, and Geophysics Agency, National Narcotics Agency, National Agency for Disaster Management, National Counter Terrorism Agency, The National Authority for The Placement and Protection of Indonesian Overseas Workers, National Agency of Drugs and Foods Control, Nuclear Energy Controlling Board, Audit and Development Supervising Agency, Agency for the Assesment and Application Technology, BPS-Statistics Indonesia, National Search and Rescue Agency, National Standardization Board, National Nuclear Energy Board, National Institute of Administration, National Institute of Science, National Resilience Institute, Government Procurement Policy Board, National Institute of Space and Aeronautics, National Crypto Agency, and National Library of Republic of Indonesia.*

ULASAN**DESCRIPTION****Wilayah Administratif***Administrative Area*

Pemerintahan Kabupaten Padang Lawas tahun 2021 secara administrasi terdiri atas 17 kecamatan, 303 desa, dan 1 kelurahan. Kecamatan yang memiliki jumlah desa terbanyak adalah Kecamatan Huristak yaitu 26 desa. Sedangkan kecamatan yang memiliki jumlah desa paling sedikit adalah Kecamatan Barumun Barat yaitu 10 desa. Adapun kelurahan hanya terdapat di Kecamatan Barumun, yaitu Kelurahan Pasar Sibuhuan.

The Padang Lawas Regency Government in 2021 administratively consists of 17 sub-districts, 303 villages, and 1 kelurahan. The sub-district that has the highest number of villages is Huristak District, which is 26 villages. Meanwhile, the sub-district that has the least number of villages is Barumun Barat District, which is 10 villages. The village is only found in Barumun District, namely Pasar Sibuhuan Village.

DPRD*House of Local Parliament*

Keanggotaan dewan di DPRD Kabupaten Padang Lawas sesuai dengan hasil Pilkada Legislatif tahun 2019 adalah sejumlah 30 anggota dewan yang berasal dari 12 partai politik (parpol) dengan komposisi 29 orang laki-laki dan 1 orang perempuan.

Board membership of Local Parliament of Padang Lawas in accordance the result of local legislative election in 2019 was 30 members who came from 12 political parties which consist of 29 male members and a female member.

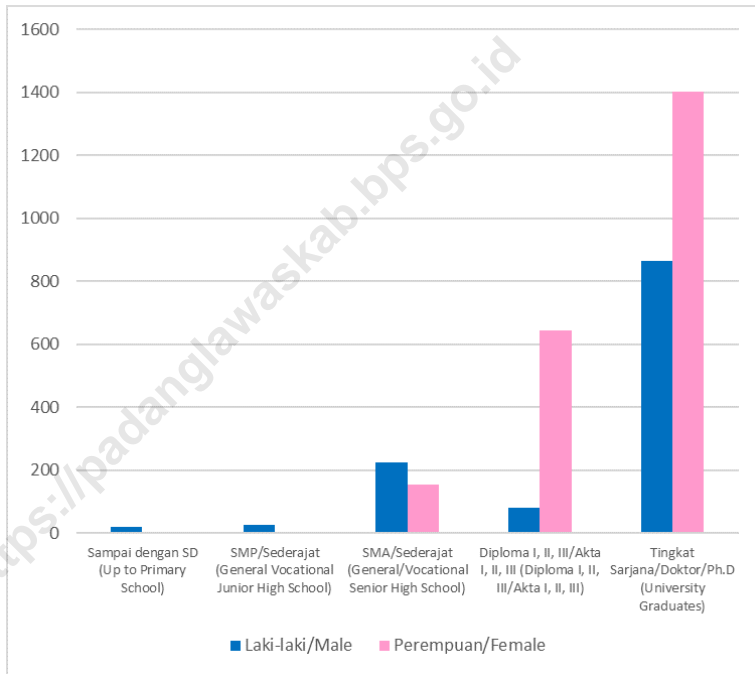
Pegawai Negeri*Civil Servant*

Hingga tahun 2021 jumlah pegawai negeri sipil yang tercatat di Badan Kepegawaian Daerah Kabupaten Padang Lawas adalah sebanyak 3.418 pegawai. Sebanyak 545 pegawai adalah golongan IV, 2.200 pegawai golongan III, 647 golongan II, dan sisanya 26 pegawai golongan I.

Until 2021, the number of civil servant who were recorded in the Local Human Resources Office of Padang Lawas are as many as 3.418 employees. A total of 545 employees is a class IV employee group, 2.200 class III employees, 647 class II employees, and 26 class I employees

Gambar 2.1
Figures

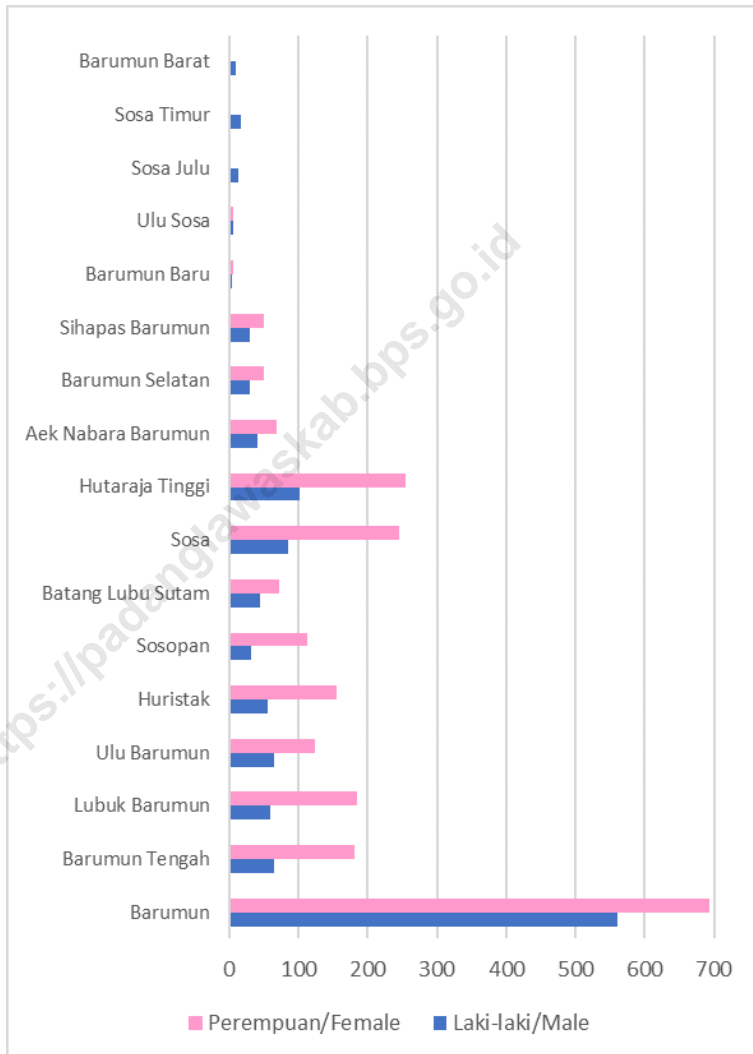
Jumlah Pegawai Negeri Sipil Menurut Tingkat Pendidikan dan Jenis Kelamin di Kabupaten Padang Lawas, 2021
Number of Civil Servants by Educational Level and Sex in Padang Lawas Regency, 2021



Sumber/Source : Badan Kepegawaian dan Pengembangan Sumber Daya Manusia Kabupaten Padang Lawas/
Staffing and Human Resources Development Agency of Padang Lawas Regency

Gambar 2.2
Figures

Jumlah Pegawai Negeri Sipil Menurut Kecamatan dan Jenis Kelamin di Kabupaten Padang Lawas, 2021
Number of Civil Servants by Subdistrict and Sex in Padang Lawas Regency, 2021



Sumber/Source : Badan Kepegawaian dan Pengembangan Sumber Daya Manusia Kabupaten Padang Lawas/
Staffing and Human Resources Development Agency of Padang Lawas Regency

2.1 WILAYAH ADMINISTRATIF ADMINISTRATIVE AREA

Tabel 2.1.1 **Jumlah Desa¹/Kelurahan Menurut Kecamatan di Kabupaten Padang Lawas, 2017–2021**
Table 2.1.1 **Number of Villages¹/Kelurahan by Subdistrict in Padang Lawas Regency, 2017–2021**

Kecamatan Subdistrict	2017	2018	2019	2020	2021
(1)	(2)	(3)	(4)	(5)	(6)
Sosopan	12	12	12	12	12
Ulu Barumon	15	15	15	15	15
Barumon	30	30	30	17	17
Barumon Baru	-	-	-	13	13
Barumon Selatan	11	11	11	11	11
Lubuk Barumon	24	24	24	24	24
Sosa	39	39	39	16	16
Sosa Julu	-	-	-	12	12
Ulu Sosa	-	-	-	11	11
Sosa Timur	-	-	-	13	13
Batang Lubu Sutam	28	28	28	20	20
Hutaraja Tinggi	31	31	31	26	26
Huristak	27	27	27	27	27
Barumon Tengah	31	31	31	21	21
Aek Nabara Barumon	25	25	25	25	25
Sihapas Barumon	13	13	13	13	13
Barumon Barat	-	-	-	10	10
Padang Lawas	304	304	304	304	304

Catatan/Note: ¹Termasuk Unit Permukiman Transmigrasi (UPT)/Include Transmigration Settlement Unit

Sumber/Source: Pemerintah Daerah Kabupaten Padang Lawas/Local Government of Padang Lawas Regency

2.2 DEWAN PERWAKILAN RAKYAT DAERAH REGIONAL HOUSE OF REPRESENTATIVE

Tabel 2.2.1 Jumlah Anggota Dewan Perwakilan Rakyat Daerah Menurut Partai Politik dan Jenis Kelamin di Kabupaten Padang Lawas, 2021
Number of Regional House of Representatives's Members by Political Parties and Sex in Padang Lawas Regency 2021

Partai Politik <i>Political Parties</i>	Laki-laki <i>Male</i>	Perempuan <i>Female</i>	Jumlah <i>Total</i>
(1)	(2)	(3)	(4)
Golongan Karya	5	-	5
Partai Hanura	4	-	4
Partai Demokrat	3	-	3
Partai PKB	3	-	3
Partai PPP	2	-	2
Partai PKS	1	-	1
Partai Gerindra	3	-	3
Partai Nasdem	2	-	2
Partai PDI-Perjuangan	-	1	1
Partai Solidaritas Indonesia	1	-	1
Partai PAN	4	-	4
Partai PKPI	1	-	1
Padang Lawas	29	1	30

Catatan/Note: ...

Sumber/Source: Kantor DPRD Kabupaten Padang Lawas/House of Local Parliament of Padang Lawas Regency

2.3 SUMBER DAYA MANUSIA HUMAN RESOURCES

Tabel 2.3.1 Jumlah Pegawai Negeri Sipil Menurut Jabatan dan Jenis Kelamin di Kabupaten Padang Lawas, Desember 2020 dan Desember 2021
Number of Civil Servants by Occupation and Sex in Padang Lawas Regency, December 2020 and December 2021

Jabatan <i>Occupation</i>	2020		Jumlah <i>Total</i>
	Laki-laki <i>Male</i>	Perempuan <i>Female</i>	
(1)	(2)	(3)	(4)
Fungsional Tertentu/ <i>Specific Functional</i>	553	2 019	2 572
Fungsional Umum/ <i>General Functional</i>	366	108	474
Struktural/<i>Structural</i>	-	-	-
Eselon V/ <i>5th Echelon</i>	-	-	-
Eselon IV/ <i>4th Echelon</i>	235	131	366
Eselon III/ <i>3rd Echelon</i>	111	39	150
Eselon II/ <i>2nd Echelon</i>	23	6	29
Eselon I/ <i>1st Echelon</i>	-	-	-
Jumlah/<i>Total</i>	1 288	2 303	3 591

Lanjutan Tabel/*Continued Table 2.3.1*

Jabatan <i>Occupation</i>	2021		
	Laki-laki <i>Male</i>	Perempuan <i>Female</i>	Jumlah <i>Total</i>
(1)	(5)	(6)	(7)
Fungsional Tertentu <i>Specific Functional</i>	564	1 917	2 481
Fungsional Umum/Staf <i>General Functional</i>	321	109	430
Struktural/Structural	-	-	-
Eselon V/ <i>5th Echelon</i>	-	-	-
Eselon IV/ <i>4th Echelon</i>	218	138	356
Eselon III/ <i>3rd Echelon</i>	89	33	122
Eselon II/ <i>2nd Echelon</i>	23	6	29
Eselon I/ <i>1st Echelon</i>	-	-	-
Jumlah/Total	1 215	2 203	3 418

Catatan/*Note*: ...Sumber/*Source*: Badan Kepegawaian dan Pengembangan Sumber Daya Manusia Kabupaten Padang Lawas/*Staffing and Human Resources Development Agency of Padang Lawas Regency*

Tabel
Table 2.3.2

Jumlah Pegawai Negeri Sipil Menurut Tingkat Pendidikan dan Jenis Kelamin di Kabupaten Padang Lawas, Desember 2020 dan Desember 2021
Number of Civil Servants by Educational Level and Sex in Padang Lawas Regency, Desember 2020 and Desember 2021

Tingkat Pendidikan <i>Educational Level</i>	2020		
	Laki-laki <i>Male</i>	Perempuan <i>Female</i>	Jumlah <i>Total</i>
(1)	(2)	(3)	(4)
Sampai dengan SD <i>Up to Primary School</i>	25	2	27
SMP/Sederajat <i>General Vocational Junior High School</i>	26	3	29
SMA/Sederajat <i>General/Vocational Senior High School</i>	241	167	408
Diploma I, II/Akta I, II <i>Diploma I, II/Akta I, II</i>	89	632	721
Diploma III/Akta III/Sarjana Muda <i>Diploma III/Akta III/Bachelor</i>			
Tingkat Sarjana/Doktor/Ph.D <i>University Graduates</i>	907	1 499	2 406
Jumlah/Total	1 288	2 303	3 591

Lanjutan Tabel/*Continued Table 2.3.2*

Tingkat Pendidikan <i>Educational Level</i>	2021		
	Laki-laki <i>Male</i>	Perempuan <i>Female</i>	Jumlah <i>Total</i>
(1)	(2)	(3)	(4)
Sampai dengan SD <i>Up to Primary School</i>	19	2	21
SMP/Sederajat <i>General/Vocational Junior High School</i>	26	2	28
SMA/Sederajat <i>General/Vocational Senior High School</i>	224	153	377
Diploma I, II/Akta I, II <i>Diploma I, II/Akta I, II</i>	21	68	89
Diploma III/Akta III/Sarjana Muda <i>Diploma III/Akta III/Bachelor</i>	61	577	638
Tingkat Sarjana/Doktor/Ph.D <i>University Graduates</i>	864	1 401	2 265
Jumlah/Total	1 215	2 203	3 418

Catatan/Note: ...

Sumber/Source: Badan Kepegawaian dan Pengembangan Sumber Daya Manusia Kabupaten Padang Lawas/*Staffing and Human Resources Development Agency of Padang Lawas Regency*

Tabel
Table 2.3.3

**Jumlah Pegawai Negeri Sipil Menurut Tingkat
Kepangkatan dan Jenis Kelamin di Kabupaten Padang
Lawas, Desember 2020 dan Desember 2021**
*Number of Civil Servants by Hierarchy and Sex in Padang
Lawas Regency, Desember 2020 and Desember 2021*

Pangkat/Golongan/Ruang Hierarchy	2020		
	Laki-laki Male	Perempuan Female	Jumlah Total
(1)	(2)	(3)	(4)
1. I/A (Juru Muda)	2	-	2
2. I/B (Juru Muda Tingkat I)	3	-	3
3. I/C (Juru)	18	-	18
4. I/D (Juru Tingkat I)	7	-	7
Golongan I/Range I	30	-	30
5. II/A (Pengatur Muda)	76	30	106
6. II/B (Pengatur Muda Tingkat I)	35	21	56
7. II/C (Pengatur)	78	306	384
8. II/D (Pengatur Tingkat I)	34	80	114
Golongan II/Range II	223	437	660
9. III/A (Penata Muda)	217	423	640
10. III/B (Penata Muda Tingkat I)	177	384	561
11. III/C (Penata)	226	385	611
12. III/D (Penata Tingkat I)	197	283	480
Golongan III/Range III	817	1 475	2 292
13. IV/A (Pembina)	164	327	491
14. IV/B (Pembina Tingkat I)	44	60	104
15. IV/C (Pembina Utama Muda)	10	4	14
16. IV/D (Pembina Utama Madya)	-	-	-
17. IV/E (Pembina Utama)	-	-	-
Golongan IV/Range IV	218	391	609
Jumlah/Total	1 288	2 303	3 591

Lanjutan Tabel/*Continued Table 2.3.3*

Pangkat/Golongan/Ruang <i>Hierarchy</i>	2021		
	Laki-laki <i>Male</i>	Perempuan <i>Female</i>	Jumlah <i>Total</i>
(1)	(5)	(6)	(7)
1. I/A (Juru Muda)	2	-	2
2. I/B (Juru Muda Tingkat I)	2	-	2
3. I/C (Juru)	14	-	14
4. I/D (Juru Tingkat I)	8	-	8
Golongan I/Range I	26	-	26
5. II/A (Pengatur Muda)	58	24	82
6. II/B (Pengatur Muda Tingkat I)	45	18	63
7. II/C (Pengatur)	65	311	376
8. II/D (Pengatur Tingkat I)	39	87	126
Golongan II/Range II	207	440	647
9. III/A (Penata Muda)	216	409	625
10. III/B (Penata Muda Tingkat I)	150	321	471
11. III/C (Penata)	201	356	557
12. III/D (Penata Tingkat I)	232	315	547
Golongan III/Range III	799	1 401	2 200
13. IV/A (Pembina)	139	288	427
14. IV/B (Pembina Tingkat I)	36	71	107
15. IV/C (Pembina Utama Muda)	8	3	11
16. IV/D (Pembina Utama Madya)	-	-	-
17. IV/E (Pembina Utama)	-	-	-
Golongan IV/Range IV	183	362	545
Jumlah/Total	1 215	2 203	3 418

Catatan/Note: ...

Sumber/Source: Badan Kepegawaian dan Pengembangan Sumber Daya Manusia Kabupaten Padang Lawas/*Staffing and Human Resources Development Agency of Padang Lawas Regency*

Tabel
Table 2.3.4

**Jumlah Pegawai Negeri Sipil Menurut Dinas/Instansi
Pemerintah dan Jenis Kelamin di Kabupaten Padang
Lawas, 2021**
*Number of Civil Servants by Institution/Office and Sex in
Padang Lawas Regency, 2021*

Dinas/Instansi Pemerintahan <i>Instituion/Office</i>	Jenis Kelamin/Sex		Jumlah <i>Total</i>
	Laki-laki <i>Male</i>	Perempuan <i>Female</i>	
(1)	(2)	(3)	(4)
Sekretariat Daerah	55	24	79
Sekretariat Dewan Perwakilan Rakyat Daerah	17	3	20
Dinas Pekerjaan Umum Dan Pertambangan	40	5	45
Dinas Pendidikan dan Kebudayaan	17	9	26
Dinas Kesehatan	19	28	47
Dinas Pertanian	61	39	100
Dinas Tenaga Kerja	7	0	7
Dinas Koperasi UKM, Perindustrian, dan Perdagangan	10	7	17
Dinas Sosial	15	2	17
Dinas Perumahan, Kawasan Permukiman, dan Perhubungan	20	7	27
Dinas Kependudukan dan Pencatatan Sipil	8	12	20
Dinas Perikanan dan Peternakan	8	6	14
Dinas Pemuda Olah Raga dan Pariwisata	9	3	12
Dinas Komunikasi dan Informatika	11	9	20
Dinas Perpustakaan dan Kearsipan	5	4	9
Dinas Ketahanan Pangan	10	6	16
Dinas Pemberdayaan Masyarakat dan Desa	10	5	15
Dinas Pengendalian Penduduk dan KB, PP, dan PA	9	27	36
Dinas Lingkungan Hidup dan Kehutanan	7	8	15
Dinas Penanaman Modal dan Pelayanan Terpadu Satu Pintu	7	3	10
Inspektorat Daerah	16	4	20

Lanjutan Tabel/*Continued Table* 2.3.4

Dinas/Instansi Pemerintahan <i>Institution/Office</i>	Jenis Kelamin/Sex		Jumlah <i>Total</i>
	Laki-laki <i>Male</i>	Perempuan <i>Female</i>	
(1)	(2)	(3)	(4)
Badan Pendapatan, Pengelola Keuangan dan Aset Daerah	16	7	23
Badan Perencanaan Pembangunan Daerah	10	9	19
Badan Kepegawaian dan Pengembangan Sumber Daya Manusia	10	11	21
Badan Penanggulangan Bencana Daerah	10	4	14
Badan Pendapatan Daerah	14	4	18
Satuan Polisi Pamong Praja dan Pemadam Kebakaran	13	0	13
Kantor Kesatuan Bangsa, Politik dan Perlindungan Masyarakat	7	1	8
Rumah Sakit Umum Daerah	37	90	127
Kantor Camat Barumun	14	5	19
Kantor Camat Barumun Tengah	14	10	24
Kantor Camat Lubuk Barumun	18	6	24
Kantor Camat Ulu Barumun	14	2	16
Kantor Camat Huristak	12	3	15
Kantor Camat Sosopan	8	4	12
Kantor Camat Batang Lubu Sutam	25	0	25
Kantor Camat Sosa	17	7	24
Kantor Camat Hutaraja Tinggi	21	6	27
Kantor Camat Aek Nabara Barumun	16	2	18
Kantor Camat Barumun Selatan	5	1	6
Kantor Camat Sihapas Barumun	11	3	14
Kantor Camat Barumun Baru	4	5	9
Kantor Camat Ulu Sosa	6	5	11
Kantor Camat Sosa Julu	12	2	14

Lanjutan Tabel/Continued Table 2.3.4

Dinas/Instansi Pemerintahan <i>Institution/Office</i>	Jenis Kelamin/Sex		Jumlah <i>Total</i>
	Laki-laki <i>Male</i>	Perempuan <i>Female</i>	
(1)	(2)	(3)	(4)
Kantor Camat Sosa Timur	16	1	17
Kantor Camat Barumon Barat	9	2	11
Kantor Lurah	0	2	2
Korwil I	111	403	514
Korwil II	69	168	237
Korwil III	81	185	266
Korwil IV	6	152	219
Korwil V	86	214	300
Korwil VI	39	73	112
Puskesmas Sibuhuan	2	75	77
Puskesmas Tanjung Botung	6	22	28
Puskesmas Binanga	4	54	58
Puskesmas Latong	5	56	61
Puskesmas Paringgonan	2	33	35
Puskesmas Huristak	2	41	43
Puskesmas Sosopan	3	28	31
Puskesmas Pinarik	4	40	44
Puskesmas Pasar Ujung Batu	2	86	88
Puskesmas Hutaraja Tinggi	5	75	80
Puskesmas Ujung Batu I	6	11	17
Puskesmas Ujung Batu III	3	11	14
Puskesmas Sihapas	3	16	19
Puskesmas Gading	3	12	15
Puskesmas Padanggarugur	1	24	25
Puskesmas Batang Bulu	5	21	26
Komite Pemilihan Umum	6	0	6

Tabel
Table 2.3.5

Jumlah Pegawai Negeri Sipil Menurut Kecamatan dan Jenis Kelamin di Kabupaten Padang Lawas, 2021
Number of Civil Servants by Subdistrict and Sex in Padang Lawas Regency, 2021

Kecamatan/ Subdistrict	Jenis Kelamin/Sex		Jumlah Total
	Laki-laki Male	Perempuan Female	
(1)	(2)	(3)	(4)
Barumon	561	694	1 255
Barumon Tengah	65	180	245
Lubuk Barumon	59	184	243
Ulu Barumon	65	123	188
Huristak	56	154	210
Sosopan	31	112	143
Batang Lubu Sutam	45	72	117
Sosa	84	246	330
Hutaraja Tinggi	102	255	357
Aek Nabara Barumon	40	69	109
Barumon Selatan	30	50	80
Sihapas Barumon	30	49	79
Barumon Baru	4	5	9
Ulu Sosa	6	5	11
Sosa Julu	12	2	14
Sosa Timur	16	1	17
Barumon Barat	9	2	11
Padang Lawas	1 215	2 203	3 418

2.4 KEUANGAN PEMERINTAH GOVERNMENT FINANCE

Tabel 2.4.1 Realisasi Pendapatan Pemerintah Kabupaten Padang Lawas Menurut Jenis Pendapatan (ribu rupiah), 2018–2021
Actual Padang Lawas Regency Government Revenues by Kind of Revenues (thousand rupiahs), 2018–2021

Jenis Pendapatan/Kind of Revenues	2018	2019
(1)	(2)	(3)
1. Pendapatan Asli Daerah (PAD)/Regional Revenue	47 455 308 607,49	44 680 490 438,58
1.1 Pajak Daerah/Regional Tax	10 140 623 479,00	9 908 848 158,30
1.2 Retribusi Daerah/Regional Retribution	2 213 843 310,43	2 300 140 072,92
1.3 Hasil Perusahaan Milik Daerah dan Pengelolaan Kekayaan Daerah yang Dipisahkan/Regional-Owned Company Revenue and Separated Management of Regional Wealth	2 807 390 794,00	6 526 583 214,00
1.4 Lain-lain PAD yang Sah/Other Regional Revenue	32 293 451 024,06	25 944 918 993,36
2. Dana Perimbangan/Balance Funds	706 290 658 171,00	759 871 292 490,00
2.1 Bagi Hasil Pajak/Tax Sharing Revenue	22 942 664 002,00	17 934 864 181,00
2.2 Bagi Hasil Bukan Pajak/Sumber Daya Alam/Non-Tax Sharing Revenue/Natural Resources	4 321 042 897,00	6 014 952 283,00
2.3 Dana Alokasi Umum/General Allocation Fund	521 562 942 000,00	541 104 708 000,00
2.4 Dana Alokasi Khusus/Special Allocation Fund	157 464 009 272,00	194 816 768 026,00
3. Lain-lain Pendapatan yang Sah/Other Revenue	238 134 025 876,99	229 206 211 800,00
3.1 Pendapatan Hibah/Grant	35 119 041 076,99	0,00
3.2 Dana Darurat/Emergency Fund	-	-
3.3 Dana Bagi Hasil Pajak dari Provinsi dan Pemerintah Daerah Lainnya/Tax Sharing Revenue from Provincial and Other Regional Governments	-	-
3.4 Dana Penyesuaian dan Otonomi Daerah/Regional Adjustment and Autonomy Fund	-	-
3.5 Bantuan Keuangan dari Provinsi atau Pemerintah Daerah Lainnya/Financial Assistance from Provincial or Other Regional Governments	-	-
3.6 Lainnya/Others	203 014 984 800,00	229 206 211 800,00
Jumlah/Total	1 029 402 278 210,48	1 086 965 857 672,58

Lanjutan Tabel/Continued Table 2.4.1

Jenis Pendapatan/Kind of Revenues	2020	2021
(1)	(4)	(5)
1, Pendapatan Asli Daerah (PAD)/Regional Revenue	44 055 621 274,44	22 019 196 815,87
1,1 Pajak Daerah/Regional Tax	12 723 482 856,11	8 140 449 663,80
1,2 Retribusi Daerah/Regional Retribution	2 466 677 827,00	1 825 329 976,00
1,3 Hasil Perusahaan Milik Daerah dan Pengelolaan Kekayaan Daerah yang Dipisahkan/Regional-Owned Company Revenue and Separated Management of Regional Wealth	2 347 617 748,00	5 074 401 622,00
1,4 Lain-lain PAD yang Sah/Other Regional Revenue	26 517 842 843,33	6 979 015 554,07
2, Dana Perimbangan/Balance Funds	653 042 276 920,00	457 728 903 229,00
2,1 Bagi Hasil Pajak/Tax Sharing Revenue	2 361 983 670,00	28 335 332 823,00
2,2 Bagi Hasil Bukan Pajak/Sumber Daya Alam/Non-Tax Sharing Revenue/Natural Resources	3 800 824 088,00	0,00
2,3 Dana Alokasi Umum/General Allocation Fund	496 576 468 000,00	364 189 317 975,00
2,4 Dana Alokasi Khusus/Special Allocation Fund	150 303 001 162,00	65 204 252 431,00
3, Lain-lain Pendapatan yang Sah/Other Revenue	318 348 603 251,00	133 389 913 830,00
3,1 Pendapatan Hibah/Grant	40 457 840 000,00	0,00
3,2 Dana Darurat/Emergency Fund	0,00	0,00
3,3 Dana Bagi Hasil Pajak dari Provinsi dan Pemerintah Daerah Lainnya/Tax Sharing Revenue from Provincial and Other Regional Governments	39 189 934 251,00	28 887 237 030,00
3,4 Dana Penyesuaian dan Otonomi Daerah/Regional Adjustment and Autonomy Fund	8 538 533 000,00	
3,5 Bantuan Keuangan dari Provinsi atau Pemerintah Daerah Lainnya/Financial Assistance from Provincial or Other Regional Governments	0,00	0,00
3,6 Lainnya/Others	230 162 296 000,00	104 502 676 800,00
Jumlah/Total	1 015 446 501 445,44	613 138 013 874,87

Catatan/Note: ...

Sumber/Source: Badan Pengelola Keuangan dan Aset Daerah Kabupaten Padang Lawas/ Regional Financial and Asset Management Agency of Padang Lawas Regency

Tabel
Table 2.4.2**Realisasi Belanja Pemerintah Kabupaten Padang Lawas Menurut Jenis Belanja (ribu rupiah), 2017–2020**
Actual Padang Lawas Regency Government Expenditures by Kind of Expenditures (thousand rupiahs), 2017–2020

Jenis Pendapatan Kind of Revenues	2018	2019
(1)	(2)	(3)
1. Belanja Tidak Langsung/Indirect Expenditures	14 464 293 472,00	37 737 432 284,00
1.1 Belanja Pegawai/Personnel Expenditures	-	-
1.2 Belanja Bunga/Interest Expenditures	-	-
1.3 Belanja Subsidi/Subsidies Expenditures	-	-
1.4 Belanja Hibah/Grant Expenditures	11 925 185 500,00	35 488 225 284,00
1.5 Belanja Bantuan Sosial/Social Aid Expenditures	2 152 443 704,00	1 819 207 000,00
1.6 Belanja Bagi Hasil/Sharing Fund Expenditure	-	-
1.7 Belanja Bantuan Keuangan/Financial Aids Expenditures	-	-
1.8 Belanja Tidak Terduga/Unpredicted Expenditures	386 664 268,00	430 000 000,00
2. Belanja Langsung/Direct Expenditures	804 179 272 719,03	769 542 216 535,99
2.1 Belanja Pegawai/Personnel Expenditures	340 356 307 656,00	299 511 946 024,00
2.2 Belanja Barang dan Jasa/Goods and Services Expenditures	232 767 899 792,00	265 572 266 996,99
2.3 Belanja Modal/Capital Expenditure	231 055 065 271,03	204 458 003 516,00
Jumlah/Total	818 643 566 191,03	807 279 648 820,09

Lanjutan Tabel/*Continued Table 2.4.2*

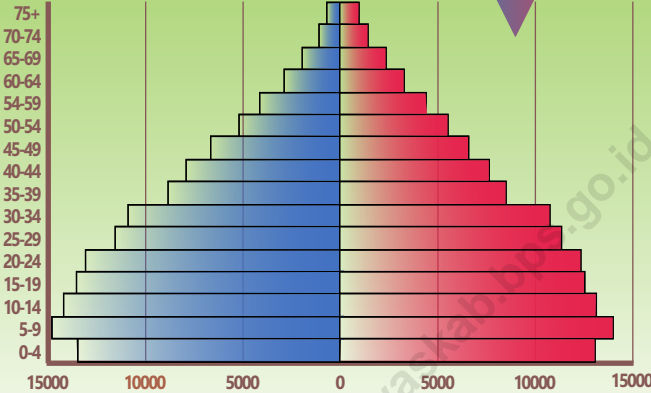
Jenis Pendapatan <i>Kind of Revenues</i>	2020	2021
(1)	(4)	(5)
1. Belanja Tidak Langsung/<i>Indirect Expenditures</i>	705 593 619 852 00	359 147 414 847 00
1.1 Belanja Pegawai/ <i>Personnel Expenditures</i>	379 509 656 194 00	234 285 268 512 00
1.2 Belanja Bunga/ <i>Interest Expenditures</i>	-	-
1.3 Belanja Subsidi/ <i>Subsidies Expenditures</i>	-	-
1.4 Belanja Hibah/ <i>Grant Expenditures</i>	13 531 958 915 00	6 883 232 915 00
1.5 Belanja Bantuan Sosial/ <i>Social Aid Expenditures</i>	2 851 880 000 00	1 908 750 000 00
1.6 Belanja Bagi Hasil/ <i>Sharing Fund Expenditure</i>	1 597 417 308 00	0 00
1.7 Belanja Bantuan Keuangan/ <i>Financial Aids Expenditures</i>	294 118 767 289 00	114 306 538 170 00
1.8 Belanja Tidak Terduga/ <i>Unpredicted Expenditures</i>	13 983 940 146 00	1 763 625 250 00
2. Belanja Langsung/<i>Direct Expenditures</i>	364 189 863 322 00	157 927 449 036 00
2.1 Belanja Pegawai/ <i>Personnel Expenditures</i>	178 427 500 00	42 720 000 00
2.2 Belanja Barang dan Jasa/ <i>Goods and Services Expenditures</i>	220 644 894 014 00	109 812 302 825 00
2.3 Belanja Modal/ <i>Capital Expenditure</i>	143 366 541 808 00	48 072 426 211 00
Jumlah/<i>Total</i>	1 069 783 483 174 00	517 074 863 883 00

Catatan/*Note*: ...Sumber/*Source*: Badan Pengelola Keuangan dan Aset Daerah Kabupaten Padang Lawas/ *Regional Financial and Asset Management Agency of Padang Lawas Regency*



Piramida Penduduk Menurut Jenis Kelamin dan Kelompok Umur

Piramida penduduk bertipe *expansive* yang artinya penduduk Kabupaten Padang Lawas sebagian besar berada pada kelompok umur muda



Jumlah Penduduk Tahun 2021



263.719 jiwa



50,39%



49,61%

Jumlah Penduduk Usia Kerja Tahun 2020



199.520 jiwa

24,77%

Bukan Angkatan Kerja

Penduduk berusia >10 tahun yang tidak melakukan suatu kegiatan berkategori bekerja, sementara tidak bekerja atau mencari pekerjaan seperti bersekolah, mengurus rumah tangga dan lainnya.



Mengurus Rumah Tangga 52,71%



Sekolah 29,62%



OTHER Lainnya 17,67%

75,23%

Angkatan Kerja

Penduduk usia kerja (<15 tahun) yang bekerja atau punya pekerjaan namun sementara tidak bekerja dan pengangguran



Bekerja 95,93%



Pengangguran Terbuka 4,07%



PENJELASAN TEKNIS

TECHNICAL NOTES

1. Sumber utama data kependudukan adalah sensus penduduk yang dilaksanakan setiap sepuluh tahun sekali. Sensus penduduk telah dilaksanakan sebanyak enam kali sejak Indonesia merdeka, yaitu tahun 1961, 1971, 1980, 1990, 2000, dan 2010.

Di dalam sensus penduduk, pencacahan dilakukan terhadap seluruh penduduk yang berdomisili di wilayah teritorial Indonesia termasuk warga negara asing kecuali anggota korps diplomatik negara sahabat beserta keluarganya.

Metode pengumpulan data dalam sensus dilakukan dengan wawancara antara petugas sensus dengan responden dan juga melalui e-census. Pencatatan penduduk menggunakan konsep usual residence, yaitu konsep di mana penduduk biasa bertempat tinggal. Bagi penduduk yang bertempat tinggal tetap dicacah di mana mereka biasa tinggal, sedangkan untuk penduduk yang tidak bertempat tinggal tetap dicacah di tempat di mana mereka ditemukan petugas sensus pada malam 'Hari Sensus'. Termasuk penduduk yang tidak bertempat tinggal tetap adalah tuna wisma, awak kapal berbendera Indonesia, penghuni perahu/rumah apung, masyarakat terpencil/terasing,

1. *The main source of demographic data is population census, which is conducted every ten years. Population Census has been conducted six times since Indonesia's independence: 1961, 1971, 1980, 1990, 2000, and 2010.*

The population census enumerates all residents who domicile in the entire territory of Indonesia including foreign citizens except the diplomatic corps members and their families.

The method of data collection in a population census involves interviewing respondents and conducting e-census. Enumeration of the population uses the concept of "usual residence", which is the concept of "places where people usually live". De jure was applied to the permanent residents, while de facto was applied to non-permanent residents. The permanent residents were enumerated in place where they normally live, the non-permanent residents were enumerated where they were found by the enumerators, on the night of 'Census Date'. The non permanent residents include homeless people, ship crew, boat people, remote area community, and internally

dan pengungsi. Bagi mereka yang mempunyai tempat tinggal tetap dan sedang bepergian ke luar wilayah lebih dari enam bulan, tidak dicacah di tempat tinggalnya, tetapi dicacah di tempat tujuannya. Untuk tahun yang tidak dilaksanakan sensus penduduk, data kependudukan diperoleh dari hasil proyeksi penduduk. Proyeksi penduduk merupakan suatu perhitungan ilmiah yang didasarkan pada asumsi dari komponen-komponen perubahan penduduk, yaitu kelahiran, kematian, dan migrasi. Proyeksi penduduk Indonesia 2010–2035 menggunakan data dasar penduduk hasil SP2010.

2. Penduduk Indonesia adalah semua orang yang berdomisili di wilayah teritorial Indonesia selama 6 bulan atau lebih dan atau mereka yang berdomisili kurang dari 6 bulan tetapi bertujuan menetap.
3. Laju pertumbuhan penduduk adalah angka yang menunjukkan persentase penambahan penduduk dalam jangka waktu tertentu.
4. Kepadatan penduduk adalah rasio banyaknya penduduk per kilometer persegi.
5. Rasio jenis kelamin adalah perbandingan antara penduduk laki-laki dan penduduk perempuan pada suatu wilayah dan waktu tertentu. Biasanya

displaced persons. Those who had permanent residence and had been travelling away from their home for six months or more were not enumerated in their permanent place, but in the place where they were during the census. For the periods where the population census is not conducted, population projection is done to estimate population during those years. The population projection is an estimate based on the demographic components, such as birth, death, and migration. Indonesia's 2010–2035 population projection used the 2010 Population Census as the base population.

2. *The population of Indonesia are all residents of the entire territory of Indonesia who have stayed for six months or longer, and those who intended to stay more than six months even though their length of stay is less than six months.*
3. *The growth rate of population is the number that shows percentage of population growth within a specified period.*
4. *Population density is ratio of population per square kilometer.*
5. *Sex ratio is the ratio of males' population to females' population in a given area and time, usually expressed as the number of males for every 100 females.*

- dinyatakan dengan banyaknya penduduk laki-laki untuk 100 penduduk perempuan.
6. Distribusi penduduk adalah pola persebaran penduduk di suatu wilayah, baik berdasarkan batas-batas geografis maupun berdasarkan batas-batas administrasi pemerintahan.
 7. Komposisi penduduk adalah pola persebaran penduduk menurut karakteristiknya, contoh: penduduk menurut kelompok umur, penduduk menurut jenis kelamin
 8. Rumah tangga adalah seseorang atau sekelompok orang yang mendiami sebagian atau seluruh bangunan fisik/sensus dan biasanya tinggal bersama serta pengelolaan makan dari satu dapur. Yang dimaksud makan dari satu dapur adalah jika pengurusan kebutuhan sehari-harinya dikelola bersama-sama menjadi satu.
 9. Anggota rumah tangga adalah semua orang yang biasanya bertempat tinggal di suatu rumah tangga, baik yang berada di rumah pada waktu pencacahan maupun yang sementara tidak ada.
 10. Rata-rata anggota rumah tangga adalah angka yang menunjukkan rata-rata jumlah anggota rumah tangga per rumah tangga.
 11. Istilah migrasi seumur hidup disebut bila provinsi tempat tinggal seseorang pada saat
6. *Population distribution is the pattern of population distribution in an area, either by geographic boundaries or by government administrative boundaries.*
 7. *Population composition is the pattern of population distribution by its characteristics, example: population by age group, population by sex*
 8. *Household is an individual or group of people living in a physical/census building unit or part of it and usually commit on a common provision for food and other essentials of living. Common provision for food means one organising daily needs for all of household members.*
 9. *Household member are those who usually lives in a household regardless of their location at the time of enumeration.*
 10. *Average household size is the average number of household members per household.*
 11. *Lifetime migration terminology if someone's province of residence at the time of enumeration was*

- pencacahan berbeda dengan provinsi tempat lahirnya.
12. Istilah migrasi risen disebut bila provinsi tempat tinggal seseorang pada saat pencacahan berbeda dengan provinsi tempat tinggalnya 5 tahun yang lalu.
13. Penduduk usia kerja adalah penduduk yang berumur 15 tahun ke atas
14. Angkatan kerja adalah penduduk usia kerja (15 tahun ke atas) yang bekerja, punya pekerjaan namun sementara tidak bekerja, dan pengangguran.
15. Bekerja adalah kegiatan ekonomi yang dilakukan oleh seseorang dengan maksud memperoleh atau membantu memperoleh pendapatan atau keuntungan dan lamanya bekerja paling sedikit 1 jam secara terus menerus dalam seminggu yang lalu (termasuk pekerja keluarga tanpa upah yang membantu dalam suatu usaha/kegiatan ekonomi).
16. Jumlah jam kerja seluruhnya adalah jumlah jam kerja yang digunakan untuk bekerja (tidak termasuk jam kerja istirahat resmi dan jam kerja yang digunakan untuk hal-hal di luar pekerjaan).
17. Lapangan usaha adalah bidang kegiatan dari pekerjaan/tempat bekerja di mana seseorang bekerja. Klasifikasi lapangan usaha mengikuti Klasifikasi Baku Lapangan Usaha Indonesia (KBLI) dalam 1 digit.
18. Status pekerjaan adalah
- different from his/her province of birthplace.*
12. *Recent migration terminology if someone's province of residence at the time of enumeration was different from his/her province of residence 5 years ago.*
13. *Working age population is persons of 15 years and over.*
14. *Labor force or economically active are persons of 15 years and over, who in the previous week were working, temporarily absent from work but having jobs, and unemployment.*
15. *Working is economic activity conducted by a person and intended to earn income by doing work or helping to do work at least one hour continuously during the reference week (including unpaid family worker/s for any economic activity).*
16. *Total working hours is the total hours spent by an employee to perform all jobs (excluding the time used for other activities which are not classified as work).*
17. *Industry is field of a person's activity or establishment. The classification of industries follows the Indonesia Standard Industrial Classification (KBLI) in one digit*
18. *Employment status is the status*

- kedudukan seseorang dalam unit usaha/kegiatan dalam melakukan pekerjaan.
19. Berusaha sendiri tanpa dibantu orang lain adalah bekerja atau berusaha dengan menanggung risiko secara ekonomis, yaitu dengan tidak kembalinya ongkos produksi yang telah dikeluarkan dalam rangka usahanya tersebut, serta tidak menggunakan pekerja dibayar maupun pekerja tak dibayar, termasuk yang sifat pekerjaannya memerlukan teknologi atau keahlian khusus.
 20. Berusaha dibantu buruh tidak tetap/buruh tidak dibayar adalah bekerja atau berusaha atas risiko sendiri, dan menggunakan buruh/pekerja tak dibayar dan atau buruh/pekerja tidak tetap.
 21. Berusaha dibantu buruh tetap/buruh dibayar adalah berusaha atas risiko sendiri dan mempekerjakan paling sedikit satu orang buruh/pekerja tetap yang dibayar.
 22. Buruh/karyawan/pegawai adalah seseorang yang bekerja pada orang lain atau instansi/kantor/ perusahaan secara tetap dengan menerima upah/gaji baik berupa uang maupun barang. Buruh yang tidak mempunyai majikan tetap, tidak digolongkan sebagai buruh/karyawan, tetapi sebagai pekerja bebas. Seseorang dianggap memiliki majikan tetap jika memiliki 1 (satu) majikan (orang/rumah tangga) yang *of a person at his place of work or establishment where he was employed.*
19. *Own-account worker is a person who works at his own risk without assisted by paid per mount worker or unpaid worker include technical job or skill job.*
 20. *Employer assisted by temporary workers/unpaid worker is a person who works at his own risk and assisted by temporary worker/unpaid worker.*
 21. *Employer assisted by permanent workers/paid workers is a person who his business at her/his owns risks at least one assisted by paid permanent worker.*
 22. *Employee is a person who work permanently for other people or institution/office/ company and gains some money/cash or goods as wage/salary. Labor who have no permanent employer is not categorized as a laborer/ worker/ employee but casual worker. A laborer in general is considered to have a permanent employer if he has the same employer during the past month, particularly for building construction sector is 3 months. If*

sama dalam sebulan terakhir, khusus pada sektor bangunan batasannya tiga bulan. Apabila majikannya instansi/lembaga, boleh lebih dari satu.

23. Pekerja bebas adalah seseorang yang bekerja pada orang lain/ majikan/institusi yang tidak tetap (lebih dari 1 majikan dalam sebulan terakhir) di usaha pertanian baik berupa usaha rumah tangga maupun bukan usaha rumah tangga, ataupun di nonpertanian atas dasar balas jasa dengan menerima upah atau imbalan baik berupa uang maupun barang, dan baik dengan sistem pembayaran harian maupun borongan
24. Pekerja tak dibayar adalah seseorang yang bekerja membantu usaha untuk memperoleh penghasilan/keuntungan yang dilakukan oleh salah seorang anggota rumah tangga atau bukan anggota rumah tangga tanpa mendapat upah/gaji baik berupa uang maupun barang.

the employer is an institution, more than 1 (one) employer is allowed.

23. *Casual employee is a person who does not work permanently for other people/employer/ institution (more than 1 employer during the last 1 month) in agricultural sector, either home industry or not home industry, or in non-agricultural sector based on remuneration paid with money or goods, and based on daily or contact payment system.*
24. *Unpaid worker is a person who intended to work without pay either with money or good, in an establishment run by other members of the family, relative or neighbour.*

ULASAN

DESCRIPTION

Kependudukan

Population

Penduduk Kabupaten Padang Lawas berdasarkan hasil Sensus Penduduk Tahun 2021 adalah sebanyak 263.719 jiwa. Besarnya angka rasio jenis kelamin tahun 2021 penduduk laki-laki terhadap penduduk perempuan sebesar 101,6.

Padang Lawas Regency population using population census data in 2020 were 263.719 .While the magnitude of the sex ratio in 2021 the male population towards the female population are 101.6

Kepadatan penduduk di Kabupaten Padang Lawas tahun 2021 mencapai 67 jiwa/km². Kepadatan Penduduk di 17 kecamatan cukup beragam dengan kepadatan penduduk tertinggi terletak di Kecamatan Barumon dengan kepadatan sebesar 329 jiwa/km² dan terendah di Kecamatan Sosopan sebesar 24 jiwa/km².

Population density of Padang Lawas Regency in 2021 reached 67 people/km². Population density in 17 subdistricts are quite diverse with the highest population density of subdistrict is located in the Barumon subdistrict with the number of density are 329 people/km² and the lowest in Sosopan subdistrict with 24 people/km²

Ketenagakerjaan

Employment

Jumlah Pencari Kerja Terdaftar di Kabupaten Padang Lawas menurut Dinas Sosial Tenaga Kerja dan Transmigrasi Kabupaten Padang Lawas pada Tahun 2021 sebesar 100 pekerja terjadi peningkatan 26,58 persen dari tahun 2020. Dari 100 Pekerja yang terdaftar belum ada informasi ditempatkan bekerja. Periode pendaftaran pencari kerja di Dinas Sosial dan Tenaga Kerja Pada Tahun 2021 terbanyak terjadi pada bulan Agustus dan September. Hal tersebut sangat berkaitan dengan bulan kelulusan siswa sekolah dan Tahun Ajaran Baru Pendidikan.

Number of Job Seekers Registered in Padang Lawas Regency according to Social, Employment and Transmigration Office of Padang Lawas Regency were 100 employee in 2021 with decreased employee growth in 2020 amounted to 26,58 percent. From 100 workers who registered not have information has been placed in jobs. Job seekers registration period at the Social, Employment and Transmigration Office of Padang Lawas Regency in the year 2021 occurred in the month of August and September. It is highly related to graduated school completion and Education New Academic Year.

Proporsi terbesar pencari kerja

The largest proportion of job seekers

yang mendaftar pada Dinas Sosial dan Tenaga Kerja adalah pencari kerja dengan pendidikan terakhir SMA, yaitu sebesar 63 persen (63 pekerja) dan yang ditempatkan sebanyak 0 pekerja di tahun 2021.

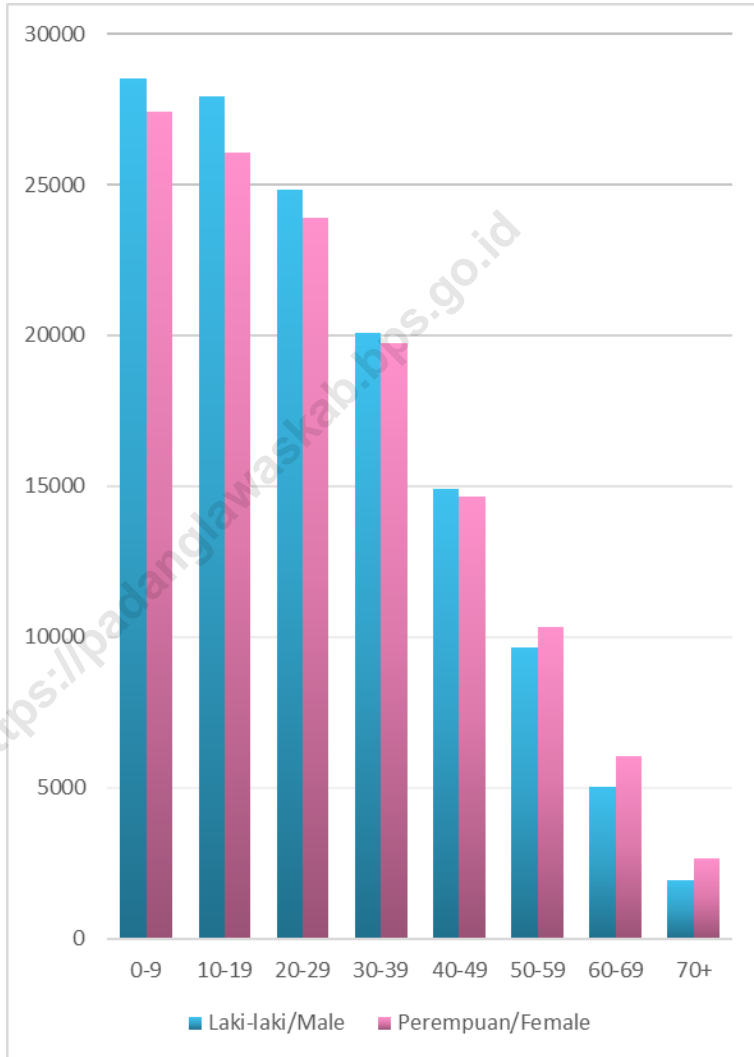
who register with the Social, Employment and Transmigration Office of Padang Lawas Regency have Last educated scholar as senior high school by 63 percent (63 workers) and are placed as many as 0 workers in 2021.

<https://padanglawaskab.bps.go.id>

<https://padanglawaskab.bps.go.id>

Gambar
Figures 3.1

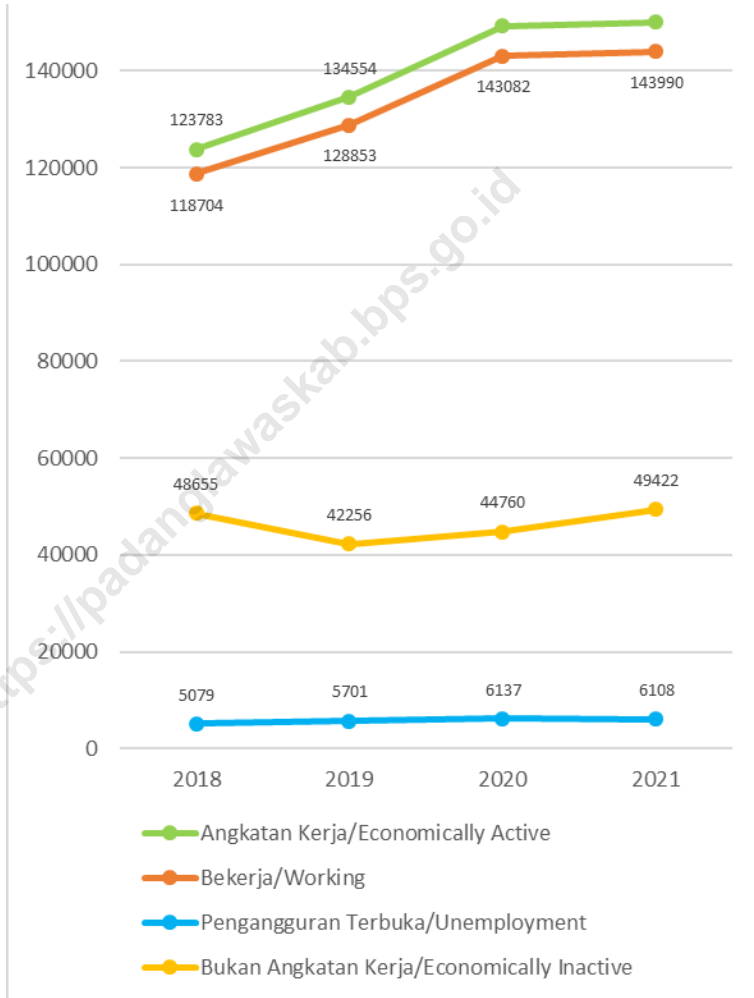
Jumlah Penduduk Menurut Kelompok Umur dan Jenis Kelamin di Kabupaten Padang Lawas, 2021
Number of Population by Group of Age and Sex in Padang Lawas Regency, 2021



Sumber/Source : BPS, Proyeksi Penduduk Indonesia 2015–2045 (Pertengahan tahun/Juni)/BPS-Statistics Indonesia, Indonesia Population Projection 2015–2045 (Mid year/June)

Gambar 3.2
Figures

Jumlah Penduduk Berumur 15 Tahun Keatas Menurut Jenis Kegiatan Selama Seminggu yang Lalu di Kabupaten Padang Lawas, 2018-2021
Population Aged 15 Years and Over by Type of Activity During The Previous Week in Padang Lawas Regency, 2018-2021



Sumber/Source : BPS, Survei Angkatan Kerja Nasional (Sakernas) Agustus/BPS-Statistics Indonesia, August National Labor Force Survey

3.1 PENDUDUK POPULATION

Tabel 3.1.1 Penduduk, Laju Pertumbuhan Penduduk, Distribusi Persentase Penduduk, Kepadatan Penduduk, Rasio Jenis Kelamin Penduduk Menurut Kecamatan di Kabupaten Padang Lawas, 2021
Population, Population Growth Rate, Percentage Distribution of Population, Population Density, and Population Sex Ratio by Subdistrict in Padang Lawas Regency, 2021

Kecamatan Subdistrict	Penduduk (jiwa) Population (man)	Laju Pertumbuhan Penduduk per Tahun 2020–2021 Annual Population Growth Rate (%) 2020–2021
(1)	(2)	(3)
Sosopan	10 463	0,95
Ulu Barumun	16 903	1,62
Barumun	41 490	1,82
Barumun Selatan	8 039	1,43
Barumun Baru	12 434	1,83
Lubuk Barumun	20 341	2,12
Sosa	19 838	2,41
Ulu Sosa	9 130	0,79
Sosa Julu	10 470	2,27
Batang Lubu Sutam	8 129	0,26
Hutaraja Tinggi	39 476	0,76
Sosa Timur	8 640	0,26
Huristak	18 690	0,27
Barumun Tengah	16 364	0,47
Aek Nabara Barumun	13 300	1,97
Sihapas Barumun	5 778	2,19
Barumun Barat	4 234	2,81
Padang Lawas	263 719	1,39

Lanjutan Tabel/Continued Table 3.1.1

Kecamatan Subdistrict	Persentase Penduduk Percentage of Total Population	Kepadatan Penduduk per km ² Population Density per sq.km
(1)	(7)	(8)
Sosopan	3,97	24,04
Ulu Barumun	6,41	81,49
Barumun	15,73	329,02
Barumun Selatan	3,05	73,17
Barumun Baru	4,71	905,61
Lubuk Barumun	7,71	70,24
Sosa	7,52	69,97
Ulu Sosa	3,46	43,13
Sosa Julu	3,97	67,14
Batang Lubu Sutam	3,08	44,00
Hutaraja Tinggi	14,97	59,52
Sosa Timur	3,28	54,15
Huristak	7,09	35,70
Barumun Tengah	6,21	137,05
Aek Nabara Barumun	5,04	40,38
Sihapas Barumun	2,19	119,75
Barumun Barat	1,61	83,00
Padang Lawas	100	67,41

Lanjutan Tabel/*Continued Table 3.1.1*

Kecamatan <i>Subdistrict</i>	Rasio Jenis Kelamin Penduduk <i>Population Sex Ratio</i>
(1)	(11)
Sosopan	101,8
Ulu Barumun	100,5
Barumun	99,9
Barumun Selatan	102,6
Barumun Baru	99,8
Lubuk Barumun	102,8
Sosa	100,4
Ulu Sosa	99,5
Sosa Julu	100,8
Batang Lubu Sutam	99,8
Hutaraja Tinggi	103,5
Sosa Timur	107,7
Huristak	104,2
Barumun Tengah	100,4
Aek Nabara Barumun	100,8
Sihapas Barumun	99,7
Barumun Barat	101,6
Padang Lawas	101,6

Catatan/*Note*: ...Sumber/*Source*: BPS, Proyeksi Penduduk Indonesia 2015–2045 (Pertengahan tahun/Juni)/*BPS-Statistics Indonesia, Indonesia Population Projection 2015–2045 (Mid year/June)*

Tabel
Table 3.1.2

Jumlah Penduduk Menurut Kelompok Umur dan Jenis Kelamin di Kabupaten Padang Lawas, 2021
Population by Age Groups and Sex in Padang Lawas Regency, 2021

Kelompok Umur <i>Age Groups</i>	Jenis Kelamin/Sex		
	Laki-Laki <i>Male</i>	Perempuan <i>Female</i>	Jumlah <i>Total</i>
(1)	(2)	(3)	(4)
0–4	13 603	13 217	26 820
5–9	14 901	14 217	29 118
10–14	14 319	13 382	27 701
15–19	13 600	12 682	26 282
20–24	13 135	12 379	25 514
25–29	11 673	11 506	23 179
30–34	11 061	10 967	22 028
35–39	9 025	8 757	17 782
40–44	8 071	7 845	15 916
45–49	6 857	6 827	13 684
50–54	5 390	5 731	11 121
55–59	4 263	4 612	8 875
60–64	3 016	3 508	6 524
65–69	2 027	2 539	4 566
70–74	1 195	1 582	2 777
75+	745	1 087	1 832
Padang Lawas	132 881	130 838	263 719

Catatan/Note: ...

Sumber/Source: BPS, Proyeksi Penduduk Indonesia 2015–2045 (Pertengahan tahun/Juni)/BPS-Statistics Indonesia, Indonesia Population Projection 2015–2045 (Mid year/June)

3.2 KETENAGAKERJAAN EMPLOYMENT

Tabel 3.2.1 Jumlah Penduduk Berumur 15 Tahun Keatas Menurut Jenis Kegiatan Selama Seminggu yang Lalu dan Jenis Kelamin di Kabupaten Padang Lawas, 2021
Population Aged 15 Years and Over by Type of Activity During The Previous Week and Sex in Padang Lawas Regency, 2021

Kegiatan Utama <i>Main Activity</i>	Jenis Kelamin/Sex		
	Laki-Laki <i>Male</i>	Perempuan <i>Female</i>	Laki-Laki+ Perempuan <i>Male+Female</i>
(1)	(2)	(3)	(4)
I. Angkatan Kerja/<i>Economically Active</i>	84 964	65 134	150 098
1. Bekerja/ <i>Working</i>	81 106	62 884	143 990
2. Pengangguran Terbuka/ <i>Unemployment</i>	3 858	2 250	6 108
II. Bukan Angkatan Kerja/<i>Not Economically Active</i>	14 563	34 859	49 422
1. Sekolah/ <i>Attending School</i>	7 351	7 289	14 640
2. Mengurus Rumah Tangga/ <i>Housekeeping</i>	1 800	24 251	26 051
3. Lainnya/ <i>Others</i>	5 412	3 319	8 731
Jumlah/<i>Total</i>	99 527	99 993	199 520

Catatan/*Note*:

Sumber/*Source*: BPS, Survei Angkatan Kerja Nasional (Sakernas) Agustus/BPS-Statistics Indonesia, August National Labor Force Survey

Tabel
Table 3.2.2

Jumlah Penduduk Berumur 15 Tahun ke Atas Menurut Jenis Kegiatan Selama Seminggu yang Lalu di Kabupaten Padang Lawas, 2018-2021
Population Aged 15 Years and Over by Type of Activity During The Previous Week in Padang Lawas Regency, 2018-2021

Kegiatan Utama Main Activity	2018	2019	2020	2021
(1)	(2)	(3)	(4)	(5)
I. Angkatan Kerja/Economically Active	123 783	134 554	149 219	150 098
1. Bekerja/Working	118 704	128 853	143 082	143 990
2. Pengangguran Terbuka/Unemployment	5 079	5 701	6 137	6 108
II. Bukan Angkatan Kerja Not Economically Active	48 655	42 256	44 760	49 422
Jumlah/Total	172 438	176 810	193 979	199 520

Catatan/Note:

Sumber/Source: BPS, Survei Angkatan Kerja Nasional (Sakernas) Agustus/BPS-Statistics Indonesia, August National Labor Force Survey

Tabel
Table 3.2.3

Penduduk Berumur 15 Tahun ke Atas Menurut Pendidikan Tertinggi yang Ditamatkan dan Jenis Kegiatan Selama Seminggu yang Lalu di Kabupaten Padang Lawas, 2021
Population 15 Years of Age and Over by Educational Attainment and Type of Activity During the Previous Week in Padang Lawas Regency, 2021

Pendidikan Tertinggi yang Ditamatkan ¹ Educational Attainment ¹	Angkatan Kerja/Economically Active			Persentase Bekerja terhadap Angkatan Kerja Percentage of Working to Economically Active
	Bekerja Working	Pengangguran ² Unemployment ²	Jumlah Angkatan Kerja Total of Economically Active	
(1)	(2)	(3)	(4)	(5)
0	51 964	619	52 583	98,82
1	31 915	1 645	33 560	95,10
2	34 627	2 098	36 725	94,29
3	9 059	1 181	10 240	88,47
4	4 536	203	4 739	95,72
5	11 889	362	12 251	97,05
Jumlah/Total	143 990	6 108	150 098	95,93

Lanjutan Tabel/*Continued Table 3.2.3*

Pendidikan Tertinggi yang Ditamatkan ¹ <i>Educational Attainment ¹</i>	Bukan Angkatan Kerja <i>Not Economically Active</i>	Jumlah Total	Persentase Angkatan Kerja terhadap Penduduk Usia Kerja <i>Percentage of Economically Active to Working Age Population</i>
(1)	(6)	(7)	(8)
0	14 388	66 971	78,52
1	17 722	51 282	65,44
2	12 980	49 705	73,89
3	3 294	13 534	75,66
4	256	4 995	94,87
5	782	13 033	94,00
Jumlah/Total	49 422	199 520	75,23

Catatan/Note: ¹

0. ≤ Sekolah Dasar (SD)/≤ *Primary School*
1. Sekolah Menengah Pertama (SMP)/*Junior High School*
2. Sekolah Menengah Atas (SMA)/*Senior High School*
3. Sekolah Menengah Kejuruan (SMK)/*Senior High School*
4. Diploma I II III/*Diploma I II III*
5. Diploma IV/Universitas/ *Academy/University*

²

1. Mencari pekerjaan/*Looking for work*
2. Mempersiapkan usaha/*Establishing a new business/firm*
3. Merasa tidak mungkin mendapat pekerjaan/*Feeling hopeless in looking for work (discouraged job seekers)*
4. Sudah punya pekerjaan tetapi belum mulai bekerja/*Having job already but not starting to work yet*

Sumber/Source: BPS, Survei Angkatan Kerja Nasional (Sakernas) Agustus/BPS-Statistics Indonesia, August National Labor Force Survey

Tabel
Table 3.2.4

Penduduk Berumur 15 Tahun Ke Atas yang Bekerja Selama Seminggu yang Lalu Menurut Status Pekerjaan Utama dan Jenis Kelamin di Kabupaten Padang Lawas, 2021
Population 15 Years of Age and Over who Worked During The Previous Week by Main Employment Status and Sex in Padang Lawas Regency, 2021

Status Pekerjaan Utama <i>Main Employment Status</i>	Laki-Laki <i>Male</i>	Perempuan <i>Female</i>	Jumlah <i>Total</i>
(1)	(2)	(3)	(4)
Berusaha sendiri <i>Own account worker</i>	10 113	8 606	18 719
Berusaha dibantu pekerja tidak tetap/ pekerja keluarga/tidak dibayar <i>Employer assisted by non-permanent workers/family workers/unpaid workers</i>	21 826	15 191	37 017
Berusaha dibantu pekerja tetap dan dibayar <i>Employer assisted by permanent and paid workers</i>	4 221	638	4 859
Buruh/Karyawan/Pegawai <i>Employee</i>	19 083	14 016	33 099
Pekerja bebas di pertanian <i>Agricultural Free worker</i>	12 490	2 148	14 638
Pekerja bebas di non pertanian <i>Non agricultural free worker</i>	4 200	1 893	6 093
Pekerja keluarga/tidak dibayar <i>Family worker/unpaid</i>	9 173	20 392	29 565
Jumlah/Total	81 106	62 884	143 990

Catatan/Note: ...

Sumber/Source: BPS, Survei Angkatan Kerja Nasional (Sakernas) Agustus/BPS-Statistics Indonesia, August National Labor Force Survey

Tabel
Table 3.2.5

Jumlah Penduduk Angkatan Kerja Menurut Kelompok Umur dan Jenis Kelamin di Kabupaten Padang Lawas, 2021
Number of Workforce Population by Age Group and Gender in Padang Lawas Regency, 2021

Kelompok Umur <i>Group of Age</i>	Laki-Laki <i>Male</i>	Perempuan <i>Female</i>	Jumlah <i>Total</i>
(1)	(2)	(3)	(4)
15-19	5 613	4 114	9 727
20-24	11 957	8 155	20 112
25-29	12 022	7 707	19 729
30-34	11 404	8 328	19 732
35-39	10 172	7 496	17 668
40-44	8 554	7 403	15 957
45-49	7 552	6 745	14 297
50-54	5 466	5 517	10 983
55-59	4 058	3 976	8 034
60+	8 166	5 693	13 859
Jumlah/Total	84 964	65 134	150 098

Catatan/Note: ...

Sumber/Source: BPS, Survei Angkatan Kerja Nasional (Sakernas) Agustus/BPS-Statistics Indonesia, August National Labor Force Survey

Tabel 3.2.6 Jumlah Pencari Kerja Menurut Jenis Kelamin dan Tingkat Pendidikan di Kabupaten Padang Lawas, 2021
Number of Job Seekers by Gender and Education Level in Padang Lawas Regency, 2021

Tingkat Pendidikan Education Level	Laki-Laki Male	Perempuan Female	Jumlah Total
(1)	(2)	(3)	(4)
Tidak Sekolah / Never Attend School	-	-	-
SD Tidak Tamat / Primary School Not Completed	-	-	-
Sekolah Dasar Sederajat / Primary School	-	-	-
Sekolah Menengah Pertama Sederajat / Junior High School	1	1	2
Sekolah Menengah Atas Sederajat / Senior High School	41	22	63
Diploma I, II, III / Diploma I, II, III	2	2	4
Sarjana Lengkap / Complete Bachelor	11	20	31
Strata II / Strata II	-	-	-
Padang Lawas	55	45	100

Catatan/Note: ...

Sumber/Source: Dinas Tenaga Kerja dan Transmigrasi Kabupaten Padang Lawas/Labor and Transmigration Agency of Padang Lawas Regency

Tabel
Table 3.2.7

**Jumlah Pencari Kerja Menurut Jenis Kelamin di
Kabupaten Padang Lawas, 2015-2021**
*Number of Job Seekers by Gender in Padang Lawas
Regency, 2021*

Tahun Year	Laki-Laki Male	Perempuan Female	Jumlah Total
(1)	(2)	(3)	(4)
2015	52	53	105
2016	66	52	118
2017	102	52	154
2018	99	110	209
2019	88	100	188
2020	46	33	79
2021	55	45	100

Catatan/Note: ...

Sumber/Source: Dinas Tenaga Kerja dan Transmigrasi Kabupaten Padang Lawas/Labor and Transmigration Agency of Padang Lawas Regency



Jumlah dan Persentase Penduduk Miskin



Indeks Kedalaman dan Keparahan Kemiskinan

Indeks Kedalaman Kemiskinan
2021: 1,33

adalah ukuran rata-rata kesenjangan pengeluaran masing-masing penduduk miskin terhadap garis kemiskinan.

Indeks Keparahan Kemiskinan
2021: 0,29

adalah gambaran mengenai penyebaran pengeluaran di antara penduduk miskin.



Jumlah Sekolah, Guru dan Murid Menurut Tingkat Pendidikan Tahun Ajaran 2019/2020

	TK/Sederajat	SD/Sederajat	SMP/Sederajat	SMA/Sederajat
SEKOLAH	122	206	87	61
GURU	344	2.344	1.432	1.250
MURID	5.529	39.170	17.508	14.896

Jumlah Fasilitas dan Tenaga Kesehatan Tahun 2020

Fasilitas Kesehatan

Rumah Sakit : 2



Puskesmas : 16

Posyandu : 318



Polindes : 32

Tenaga Kesehatan

Dokter : 56



Perawat : 247



Bidan : 717



Ahli Farmasi : 30



PENJELASAN TEKNIS**TECHNICAL NOTES**

- | | |
|---|--|
| <p>1. Tidak/belum pernah sekolah adalah mereka yang tidak pernah atau belum pernah terdaftar dan tidak pernah atau belum pernah aktif mengikuti pendidikan di suatu jenjang pendidikan formal. Termasuk juga yang tamat/belum tamat taman kanak-kanak tetapi tidak melanjutkan ke sekolah dasar.</p> | <p>1. <i>Not/never attending school is someone who has never attended or never been registered in a formal education, such as primary, secondary, and tertiary education. Those who just completed kindergarten are considered as never attended school.</i></p> |
| <p>2. Masih bersekolah adalah mereka yang terdaftar dan aktif mengikuti pendidikan formal dan nonformal (Paket A, B, atau C), baik pendidikan dasar, menengah maupun pendidikan tinggi. Bagi mahasiswa yang sedang cuti dianggap masih bersekolah.</p> | <p>2. <i>Attending school is someone who is currently attending primary, secondary, or tertiary education, including package A, package B, or package C. College student who postpones his/her study is considered as attending school.</i></p> |
| <p>3. Tidak bersekolah lagi adalah mereka yang pernah terdaftar dan aktif mengikuti pendidikan di suatu jenjang pendidikan formal dan nonformal (Paket A, B, atau C), tetapi pada saat pencacahan tidak lagi terdaftar dan tidak aktif mengikuti pendidikan.</p> | <p>3. <i>Not attending school anymore is someone who had enrolled and participated in formal and non-formal education in the past including package A, package B, or package C, but currently does not attend school.</i></p> |
| <p>4. Tamat sekolah adalah menyelesaikan pelajaran yang ditandai dengan lulus ujian akhir pada kelas atau tingkat terakhir suatu jenjang pendidikan di sekolah negeri maupun swasta dengan mendapatkan tanda tamat belajar/ijazah. Seseorang yang belum mengikuti pelajaran pada kelas tertinggi tetapi telah mengikuti ujian akhir dan lulus dianggap tamat sekolah.</p> | <p>4. <i>Completed particular level of education is someone who has completed particular level of education in private or public school and accepting graduation certificate. Someone who has never attended the highest grade but passed the final exam is considered as completed particular level of education.</i></p> |

5. Dapat membaca dan menulis artinya dapat membaca dan menulis kata-kata/kalimat sederhana dengan suatu aksara tertentu.
 6. Jalur Pendidikan di Indonesia terdiri atas 1) pendidikan formal, 2) pendidikan nonformal, dan 3) pendidikan informal yang ketiganya dapat saling melengkapi dan memperkaya (Undang-Undang No. 20 Tahun 2013 tentang Sistem Pendidikan Nasional).
 7. Jenjang Pendidikan Formal terdiri atas pendidikan dasar, pendidikan menengah, dan pendidikan tinggi. Jenis pendidikan yang diajarkan mencakup pendidikan umum, kejuruan, akademik, profesi, vokasi, keagamaan, dan khusus.
 - a. Pendidikan Dasar berbentuk Sekolah Dasar (SD) dan Madrasah Ibtidaiyah (MI) atau bentuk lain yang sederajat serta Sekolah Menengah Pertama (SMP) dan Madrasah Tsanawiyah (MTs), atau bentuk lain yang sederajat.
 - b. Pendidikan Menengah berbentuk Sekolah Menengah Atas (SMA), Madrasah Aliyah (MA), Sekolah Menengah Kejuruan (SMK), dan Madrasah Aliyah Kejuruan (MAK), atau bentuk lain yang sederajat.
 - c. Pendidikan Tinggi merupakan jenjang pendidikan setelah
5. *Able to read and write is the ability to read and write at least a simple sentence in any letter of alphabets.*
 6. *The Education System in Indonesia consists of 1) a formal education, 2) non-formal education, and 3) informal education that all three can be complementary and enriching (Law No. 20 Year 2013 about The National Education System).*
 7. *The Formal Education Level consists of primary education, secondary education, and high education. The kind of education that taught consists of general education, vocational, academic, professional, religious, and specific education.*
 - a. *The Primary Education consists of Elementary School and Islamic Elementary School or other equivalent forms and Junior High School and MTs, or other equivalent forms.*
 - b. *The Secondary Education consists of the senior high school, MA, Vocational School, and Vocational Madrasah Aliyah, or other equivalent forms.*
 - c. *The High Education consists of the education level after the*

pendidikan menengah yang mencakup program pendidikan diploma, sarjana, magister, spesialis, dan doktor yang diselenggarakan oleh perguruan tinggi. Perguruan tinggi dapat berbentuk akademi, politeknik, sekolah tinggi, institut, atau universitas.

secondary education that consists of diplomas, bachelor, master, specialist, and doctoral degrees that are held by the college. The colleges can be academy, polytechnic, high school, institute, or university.

8. Rumah Sakit adalah tempat pemeriksaan dan perawatan kesehatan, biasanya berada di bawah pengawasan dokter/tenaga medis, yang melayani penderita yang sakit untuk berobat rawat jalan atau rawat inap.
 9. Rumah Sakit Bersalin adalah rumah sakit khusus untuk persalinan, dilengkapi pelayanan spesialis pemeriksaan kehamilan, persalinan, rawat inap dan rawat jalan ibu dan anak yang berada di bawah pengawasan dokter spesialis kandungan.
 10. Rumah Bersalin adalah sarana pelayanan kesehatan dengan izin sebagai rumah bersalin, dilengkapi pelayanan pemeriksaan kehamilan, persalinan serta pemeriksaan ibu dan anak yang berada di bawah pengawasan bidan senior.
 11. Poliklinik adalah sarana kesehatan yang dipakai untuk pelayanan berobat jalan, biasanya berada di bawah pengawasan dokter/tenaga medis.
 12. Puskesmas (Pusat Kesehatan Masyarakat) adalah unit
8. *Hospital is a place for health check, usually controlled/supervised by doctors/medical personnel to serve the ill patients to get outpatient or inpatient treatment services.*
 9. *Maternity Hospital is a specialized hospital for childbirth, has specialist inspection service to pregnancy, childbirth, hospitalization and outpatient for mothers and children that is under the supervision of an obstetrician.*
 10. *Maternity House is health care facility with a license as a maternity house, equipped with prenatal care, childbirth and examination of mothers and children which is under the supervision of a senior midwife.*
 11. *Polyclinic is a health facility in which to get outpatient services, usually under the control of doctor/medical personnel.*
 12. *Public Health Center is technical implementation unit of regency*

pelaksana teknis dinas kesehatan kabupaten/ kota yang mempunyai fungsi utama sebagai penyelenggara pelayanan kesehatan tingkat pertama. Wilayah kerja puskesmas maksimal adalah satu kecamatan dan untuk dapat menjangkau wilayah kerjanya, puskesmas mempunyai jaringan pelayanan yang meliputi unit Puskesmas Pembantu (Pustu), unit Puskesmas Keliling (Puskel), dan unit bidan desa/komunitas (Peraturan Menteri Kesehatan RI No. 75 Tahun 2014 Tentang Pusat Kesehatan Masyarakat).

13. Apotek adalah suatu tempat tertentu yang digunakan untuk melakukan pekerjaan kefarmasian, dan penyaluran/ penjualan obat atau bahan farmasi dan perbekalan kesehatan lainnya kepada masyarakat yang dikelola oleh tenaga apoteker (Peraturan Menteri Kesehatan RI No. 1332 Tahun 2002 Tentang Perubahan Atas Peraturan Menteri Kesehatan RI No. 922/MENKES/PER/X/1993 Tentang Ketentuan dan Tata Cara Pemberian Izin Apotek).
14. Imunisasi adalah memasukkan kuman atau racun penyakit tertentu yang sudah dilemahkan (vaksin) ke dalam tubuh dengan cara disuntik atau diminum (diteteskan dalam mulut) dengan maksud agar terjadi kekebalan tubuh terhadap penyakit tersebut.

health department that have the primary function as a first-level health care providers. The working area standard of public health center is one Subdistrict and to reach their working areas, public health centers have a service network covering subsidiary of public health center, mobile public health center units, and midwife units (Regulation of the Minister of Health of Indonesia Number 75 Year 2014 about Public Health Center).

13. *Pharmacy is a specific place that is used for pharmaceutical jobs, and distribution/sale of drugs/ pharmaceuticals and other medical supplies to people that are administered by trained pharmacist (Regulation of the Minister of Health of Indonesia Number 1332 Year 2002 about the Changes of Regulation of the Minister of Health of Indonesia Number 922/MENKES/PER/X/1993 about Pro-vision and Procedures for Administration of Licensed Pharmacies).*
14. *Immunization is putting enervated microbe of a certain disease into human body by injection or drinking (dropping into mouth) to make the body immune to that disease.*

15. Keluhan kesehatan adalah keadaan seseorang yang mengalami gangguan kesehatan atau kejiwaan, baik karena penyakit akut, penyakit kronis, kecelakaan, kriminal, atau hal lain.
16. Mengobati sendiri adalah upaya oleh anggota rumah tangga/ keluarga dengan melakukan pengobatan sendiri tanpa datang ke tempat fasilitas kesehatan atau memanggil dokter/petugas kesehatan ke rumahnya (misal minum obat modern, jamu, kerokan, kompres, kop, pijat) agar sembuh atau menjadi lebih ringan keluhan kesehatannya.
17. Angka penemuan kasus tuberkulosis adalah jumlah kasus baru tuberkulosis (TB) dan kasus TB yang didiagnosis kambuh yang diobati dalam program penanggulangan TB nasional dan dilaporkan kepada WHO, dibagi dengan perkiraan WHO terhadap jumlah kasus insiden tuberkulosis pada tahun yang sama, dinyatakan sebagai persentase.
18. Angka keberhasilan pengobatan tuberkulosis smear positive/Basil Tahan Asam (BTA) positif adalah proporsi (dinyatakan sebagai persentase) kasus TB BTA positif yang terdaftar di bawah program pengendalian TB nasional pada tahun tertentu yang dinyatakan berhasil menyelesaikan pengobatan. Dengan atau tanpa bukti bakteriologi keberhasilan ("sembuh" dan "menyelesaikan
15. *Health complaint is a condition where a person has health or mental problems because of acute illness, chronically illness, accident, crimes, or others.*
16. *Self treatment is an effort of household members/family to have a health treatment by themselves without visiting health facilities or a doctor/health personnel (for instance, by taking modern medicine, herb medicine, chief with a coin, compress, cupping suction, massage) in order to recover from illness or reduce the health complaint.*
17. *The case detection rate for all forms of tuberculosis is the number of new and replase tuberculosis cases diagnosed and treated in national tuberculosis control programmes and notified to WHO, divided by WHO's estimate of the number of incident tuberculosis cases for the same year, expressed as a percentage.*
18. *The treatment success rate for new pulmonary smear-positive tuberculosis cases is the proportion (expressed as a percentage) of new smear-positive tuberculosis cases registered under a national tuberculosis control programme in a given year that succesfully completed treatment. With or without bacteriological evidence of succes ("cured" and "treatment completed" respectively).*

- pengobatan" masing-masing).
19. Kasus kumulatif AIDS adalah kumulatif kasus AIDS sampai dengan referensi waktu tertentu.
 20. BCG (*Bacillus Calmette Guerin*) merupakan vaksinasi untuk mencegah penyakit TBC, diberikan pada bayi baru lahir atau anak, dengan suntikan pada kulit pangkal lengan atas. Bekas suntikan kemudian akan membentuk tonjolan kecil jaringan parut pada kulit lengan atas. Suntikan BCG diberikan kepada anak sebanyak 1 kali.
 21. DPT (*Difteri, Pertusis, Tetanus*) merupakan vaksin untuk mencegah penyakit Difteri, Pertusis, dan Tetanus yang diberikan pada bayi berumur 3 bulan ke atas, dengan suntikan pada paha, diulang 1 bulan dan 2 bulan kemudian, sehingga suntikan imunisasi DPT lengkap pada balita berjumlah 3 kali (kadang-kadang selang waktu antar suntikan bisa lebih dari 1 bulan).
 22. Luas lantai adalah luas lantai yang ditempati dan digunakan untuk keperluan sehari-hari (sebatas atap).
 23. Air leding adalah sumber air yang berasal dari air yang telah melalui proses penjernihan dan penyehatan sebelum dialirkan kepada konsumen melalui instalasi berupa saluran air. Sumber air ini biasanya diusahakan oleh PAM/PDAM/
19. *Cummulative AIDS case is cummulative AIDS cases with reference to a particular time.*
 20. *BCG (Bacillus Calmette Guerin) is a vaccine to prevent TBC disease, given to newborns or children, by injection at the base of the skin of the upper arm. Injection site will form little bumps of scar tissue in the skin of the upper arm. BCG injections given to children 1 times.*
 21. *DPT (Diphtheria, Pertussis, Tetanus) is a vaccine to prevent the diphtheria, pertussis, and tetanus disease, given to infants aged 3 months and above, with a shot in the thigh, repeated one month and two months later, so that the complete DPT immunization shots at toddler totaling 3 times (sometimes the time interval between injections can be more than 1 month).*
 22. *Floor area is the total area which is occupied and utilized daily.*
 23. *Pipe water is a water source that comes from water that has been through a process of purification and sanitation before distribute to consumers through an instalation of water lines. This water source is usually distributed by PAM/PDAM/ BPAM. This include a pipe water*

- BPAM. Termasuk dalam hal ini air leding yang didapat secara eceran.
24. Sumur terlindung adalah air yang berasal dari dalam tanah yang digali dan lingkaran sumur tersebut dilindungi oleh tembok paling sedikit 0,8 meter di atas tanah dan 3 meter ke bawah tanah, serta ada lantai semen sejauh 1 meter dari lingkaran sumur.
 25. Status penguasaan bangunan tempat tinggal milik sendiri adalah jika tempat tinggal tersebut pada waktu pencacahan betul-betul sudah milik kepala rumah tangga atau salah seorang anggota rumah tangga. Rumah yang dibeli secara angsuran melalui kredit bank atau rumah dengan status sewa beli dianggap rumah milik sendiri.
 26. Peristiwa tindak pidana yang dilaporkan ialah setiap peristiwa yang diterima kepolisian dari laporan masyarakat, atau peristiwa dimana pelakunya tertangkap tangan oleh kepolisian.
 27. Jumlah tindak pidana menggambarkan jumlah kasus tindak pidana yang terjadi pada kurun waktu tertentu.
 28. Resiko penduduk terjadi tindak pidana per 100.000 penduduk = $\frac{\text{Jumlah tindak pidana tahun } t}{\text{Jumlah penduduk tahun } t} \times 100.000$
Resiko penduduk terjadi tindak pidana per 100.000 penduduk
- that sold at retail.*
24. *Protected wells is water that comes from the soil were excavated and the circumference of the well was protected by walls at least 0.8 meters above ground and 3 meters underground, and cement floor as far as 1 meter from the well circumference.*
 25. *Own ownership property status is a status of dwelling occupied belongs to the head of household or one of the household member. Houses bought through bank credit or houses with leasing status were also categorized as an own property.*
 26. *Reported crime incidence includes all criminal cases reported and received by police office, and all crimes caught by police.*
 27. *Crime total refers to the number of criminal cases occurring during a given period.*
 28. *Crime rate = $\frac{\text{Number of criminal cases year } t}{\text{Total population year } t} \times 100.000$
Crime rate indicates the probability of population exposed to risk of*

mengindikasikan peluang penduduk berisiko terkena tindak pidana. Biasanya dinyatakan dalam setiap 100.000 penduduk.

29. Selang waktu terjadi tindak pidana tahun t
 $= 365 \times 24 \times 60 \times 60$ Jumlah tindak pidana tahun $t \times$ (detik)
 Selang waktu terjadi tindak pidana tahun t mengindikasikan selang waktu terjadinya satu tindak kejahatan dengan kejahatan yang lain.

30. Persentase penyelesaian tindak pidana

$=$ Jumlah tindak pidana yang diselesaikan / Jumlah peristiwa tindak pidana yang dilaporkan $\times 100\%$

Persentase penyelesaian peristiwa tindak pidana menyatakan persentase penyelesaian tindak pidana oleh polisi. Suatu tindak pidana dinyatakan sebagai kasus yang selesai di tingkat kepolisian, apabila: 1. berkas perkaranya sudah siap untuk diserahkan atau telah diserahkan kepada kejaksaan; 2. dalam hal delik aduan, pengaduannya dicabut dalam tenggang waktu yang telah ditentukan menurut undang-undang; 3. telah diselesaikan oleh kepolisian berdasarkan azas *plichtmatigheid* (kewajiban berdasarkan kewenangan hukum); 4. kasus yang dimaksud tidak termasuk kompetensi kepolisian; 5. tersangka meninggal dunia; 6. kasus kadaluwarsa.

crime, expressed in every 100,000 people.

29. *Crime clock*
 $= 365 \times 24 \times 60 \times 60$ Number of criminal cases year $t \times$ (second)
Crime clock indicates the time interval of occurrence between one crime to another crime.

30. *Crime clearance rate*

$=$ Numbered of cleared criminal cases / Number of reported criminal cases $\times 100\%$

*Crime clearance rate refers to percentage of crime clearance by police. A criminal case is categorized as a cleared case by police, if: 1. All documents are ready to submit or already submitted to justice court; 2. In the case of attense that warrants complaint, the complaint was withdraw within a given period state in the law; 3. The case was cleared by police based on the principle of *plichtmatigheid* (obligation on the basis of law outhority); 4. The case was not the responsibility of police office; 5. The suspect died; 6. The case was out of date*

31. Bencana Alam adalah peristiwa atau serangkaian peristiwa yang mengancam dan mengganggu kehidupan / penghidupan masyarakat yang disebabkan oleh faktor alam antara lain berupa gempa bumi, tsunami, gunung meletus, banjir, kekeringan, angin topan, dan tanah longsor sehingga mengakibatkan kerugian materi maupun non-materi.
32. Korban meninggal adalah orang yang dilaporkan tewas atau meninggal dunia akibat bencana.
33. Korban hilang adalah orang yang dilaporkan hilang atau tidak ditemukan atau tidak diketahui keberadaannya setelah terjadi bencana.
34. Korban luka/sakit adalah orang yang mengalami luka-luka atau sakit, dalam keadaan luka ringan, luka sedang maupun luka parah/berat, baik yang berobat jalan maupun rawat inap.
35. Rusak Berat adalah kriteria kerusakan yang mengakibatkan bangunan roboh atau sebagian besar komponen struktur rusak.
36. Rusak sedang adalah kriteria kerusakan yang mengakibatkan sebagian kecil komponen struktur rusak, dan komponen penunjang rusak namun bangunan masih tetap berdiri.
37. Rusak ringan adalah kriteria kerusakan yang mengakibatkan sebagian komponen struktur retak (struktur masih bisa
31. *Natural Disaster is an event or series of events that threaten and disrupt the lives and livelihoods caused by natural factors such as: earthquake, tsunami, volcanic eruption, flood, flash flood, drought, typhoon/ cyclone, and landslide so it can lead to result in loss of material and non-material.*
32. *Fatality is a person reported killed or death in the wake of a disaster.*
33. *Missing person is a person reported missing or who cannot be located or who cannot be accounted for in the wake of a disaster.*
34. *Casualty is a person suffering injury or illness, in a state of light injury, moderate injury, or heavy injury, which in undergoing treatment as either an outpatient or inpatient.*
35. *Severely damaged is the criteria of damage that resulted most buildings collapsed or damaged its structural components.*
36. *Damaged is the criteria of damage that resulted defective fraction of structural components and supporting components damaged, but the building still stands.*
37. *Lightly damaged is the criteria of damage that resulted partially cracked structural components, but the structure still can be used and*

- digunakan) dan bangunan masih tetap berdiri.
38. Untuk mengukur kemiskinan, BPS menggunakan konsep kemampuan memenuhi kebutuhan dasar (basic needs approach). Dengan pendekatan ini, kemiskinan dipandang sebagai ketidakmampuan dari sisi ekonomi untuk memenuhi kebutuhan dasar makanan dan bukan makanan yang diukur dari sisi pengeluaran. Metode yang digunakan adalah menghitung Garis Kemiskinan (GK), yang terdiri dari dua komponen yaitu Garis Kemiskinan Makanan (GKM) dan Garis Kemiskinan NonMakanan (GKNM). Penghitungan Garis Kemiskinan dilakukan secara terpisah untuk daerah perkotaan dan perdesaan.
39. Penduduk miskin adalah penduduk yang memiliki rata-rata pengeluaran per kapita per bulan di bawah Garis Kemiskinan.
40. Garis Kemiskinan Makanan (GKM) merupakan nilai pengeluaran kebutuhan minimum makanan yang disetarakan dengan 2.100 kkalori per kapita per hari. Garis Kemiskinan Non-Makanan (GKNM) adalah kebutuhan minimum untuk perumahan, sandang, pendidikan, kesehatan, dan kebutuhan dasar lainnya.
41. Ukuran Kemiskinan
- Head Count Index (HCI-P0) adalah persentase penduduk miskin yang berada di bawah
- the building still stands.*
38. *To measure poverty, BPS-Statistics Indonesia has used the concept of basic needs approach. Therefore, poverty is viewed as economic inability to fulfill food and nonfood basic needs which are measured by consumption/expenditure. The method used is calculating poverty line, which consists of two components that are Food Poverty Line (FPL) and Non-Food Poverty Line (NFPL). The poverty line was calculated separately for urban and rural areas.*
39. *A person whose expenditure per capita per month is below the poverty line is considered to be poor.*
40. *The Food Poverty Line refers to the daily minimum requirement of 2,100 kcal per capita per day. The Non-Food Poverty Line refers to the minimum requirement for household necessities for clothing, education, health, and other basic individual needs.*
41. *Poverty Measures*
- Head Count Index (HCI-P0) simply measures the percentage of the population that is counted as*

Garis Kemiskinan (GK).

b. Indeks Kedalaman Kemiskinan (PovertyGapIndex-P1) merupakan ukuran rata-rata kesenjangan pengeluaran masing-masing penduduk miskin terhadap garis kemiskinan. Semakin tinggi nilai indeks, semakin jauh rata-rata pengeluaran penduduk dari garis kemiskinan.

c. Indeks Keparahan Kemiskinan (Poverty Severity Index-P2) memberikan gambaran mengenai penyebaran pengeluaran di antara penduduk miskin. Semakin tinggi nilai indeks, semakin tinggi ketimpangan pengeluaran di antara penduduk miskin.

Foster-Greer-Thorbecke (1984) merumuskan suatu ukuran yang digunakan untuk mengukur tingkat kemiskinan sebagai berikut:

dimana:

$a=0, 1, 2$
 z =Garis kemiskinan
 y =Rata-rata pengeluaran perkapita sebulan penduduk yang berada di bawah garis kemiskinan ($i=1,2,\dots,q$), $y < z$
 q = Banyaknya penduduk yang berada di bawah

poor, often denoted by P_0 .

b. Poverty Gap Index-P1 measures the extent to which individuals fall below the poverty line (the poverty gaps) as a proportion of the poverty line. Higher value of the index shows that the gap between average expenditure of the poor and the poverty line is wider.

c. Poverty Severity Index-P2 describes inequality among the poor. This is simply a weighted sum of poverty gaps (as a proportion of the poverty line), where the weights are the proportionate poverty gaps themselves. Hence, by squaring the poverty gap index, the measure implicitly puts more weight on observations that fall well below the poverty line. Higher value of the index shows that inequality among the poor is higher.

Foster-Greer-Thorbecke (1984 developed poverty measures that may be written as:

where:

$a=0, 1, 2$
 z =the poverty line
 y_i =Average expenditure per capita per month of the poor ($i=1,2,\dots,q$), $y_i < z$
 q =the number of poor n =the total population

garis kemiskinan

n =Jumlah penduduk

Jika $a=0$, diperoleh Head Count Index (P0), jika $a=1$ diperoleh indeks kedalaman kemiskinan (Poverty Gap Index-P1) dan jika $a=2$ disebut indeks keparahan kemiskinan (Poverty Severity Index- P2).

If $a=0$ is obtained Head Count Index (P0), if $a=1$ is obtained Poverty Gap Index-P1 , and if $a=2$ is obtained Poverty Severity Index-P2

42. Indeks Pembangunan Manusia (IPM) menjelaskan bagaimana penduduk dapat mengakses hasil pembangunan dalam memperoleh pendapatan, kesehatan, pendidikan dan sebagainya. IPM diperkenalkan oleh UNDP pada tahun 1990 dan dipublikasikan secara berkala dalam laporan tahunan Human Development Report (HDR). IPM dibentuk oleh 3 (tiga) dimensi dasar: Umur panjang dan hidup sehat; pengetahuan; dan standar hidup layak.

42. *The Human Development Index (HDI) explains how people can access development results in obtaining income, health, education and so forth. HDI was introduced by United Nations Development Programme (UNDP) in 1990 and published periodically in the annual report of the Human Development Report. HDI was formed by three basic dimensions: a long and healthy life; knowledge; and a decent standard of living.*

ULASAN

Angka Partisipasi Kasar (APK) terbesar 2021 di Kabupaten Padang Lawas terdapat pada jenjang pendidikan Sekolah Dasar, dimana pada jenjang tersebut terdapat 108,99 Sedangkan APK terkecil terdapat pada jenjang pendidikan Perguruan Tinggi dengan persentase sebesar 19,12. Selanjutnya, Angka Partisipasi Murni (APM) terbesar juga berada pada tingkat pendidikan Sekolah Dasar yakni sebesar 99,32, sedangkan APM terkecil terdapat pada jenjang pendidikan Perguruan Tinggi yakni sebesar 19,12.

Kesehatan

Rumah sakit yang terdapat di Kabupaten Padang Lawas berjumlah 2 buah yang berlokasi di pusat kabupaten, yakni di Kecamatan Barumon. Fasilitas kesehatan terbanyak yang dimiliki oleh Kabupaten Padang Lawas adalah Posyandu dengan jumlah sebanyak 318 bangunan.

Untuk tenaga kesehatan, tenaga kebidanan merupakan tenaga kesehatan yang paling banyak jumlahnya di Kabupaten Padang Lawas yakni sebanyak 717 orang, sedangkan tenaga kesehatan yang paling sedikit jumlahnya adalah tenaga kesehatan Gizi yang hanya berjumlah 15 orang.

Pada tahun 2021, penyakit Influenza merupakan penyakit yang paling banyak terjadi di Kabupaten Padang Lawas, disusul oleh penyakit pada sistem otot dan jaringan pengikat dan Diare. Hal ini dapat dipengaruhi oleh

DESCRIPTION

The largest Gross Enrollment Rate (GER) 2020 in Padang Lawas Regency are in primary school level where 108.99 While the smallest GER are in college level with total percentage about 19.12 Then, the largest Net Enrollment Rate (NER) is also in primary school level which is 99.32, while the smallest NER founded in college level which is 19,12.

Health

Number of hospital in Padang Lawas Regency are 2 which located in the central of the regency, Barumon Subdistrict. The most medical facility that Padang Lawas Regency have are Posyandu with 318 building totally.

For health personnel, wifery personnel is the largest personnel in Padang Lawas Regency which consist of 717 people, while the smallest health personnel are Envirolmental Health worker and nutrizion only about 14 people.

In 2020, Influenza is the disesease which have the most cases in Padang Lawas Regency, then Other muscle and tissue disease and Diarrhea. This case could be affected by extreme weather change happened in Padang Lawas

perubahan cuaca yang cukup ekstrim terjadi di Kabupaten Padang Lawas, baik dalam 1 hari maupun antar hari.

Agama

Pada tahun 2021, jumlah penduduk Kabupaten Padang Lawas yang berangkat naik haji berjumlah 393 orang, dengan rincian laki-laki sebanyak 170 orang dan perempuan sebanyak 224 orang. Sedangkan jumlah penduduk Kabupaten Padang Lawas yang pulang dari haji ada sebanyak 393 orang, dengan rincian 170 orang laki-laki dan perempuan sebanyak 224 orang.

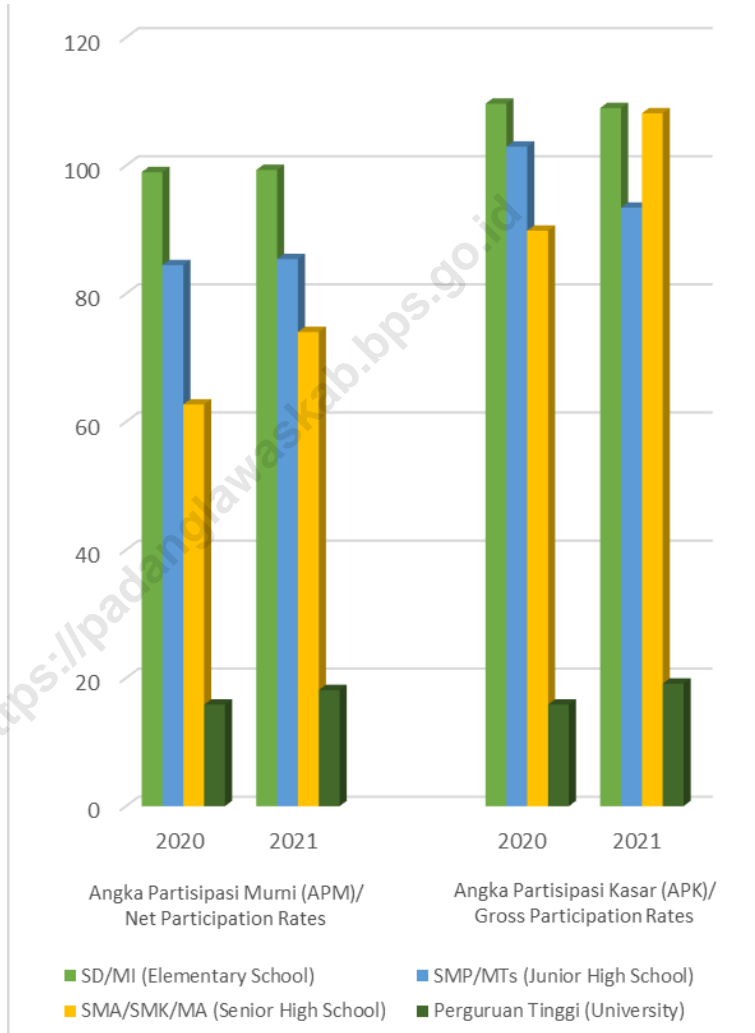
Regency, whether in 1 day or between days.

Religion

In 2021, the number of population in Padang Lawas Regency that departed for hajj are 393 people, which consist of 170 male and 224 female. While the number of population in Padang Lawas Regency that arrive after hajj are 393 people, which consist of 170 male and 224 female.

Gambar 4.1
Figures

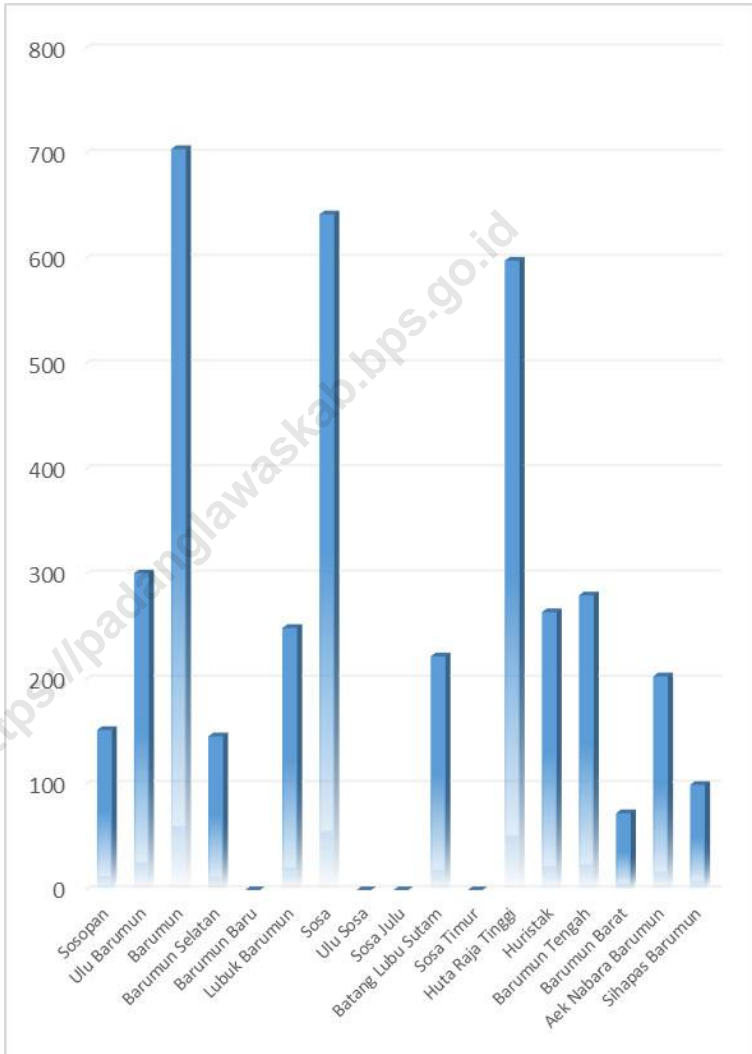
Angka Partisipasi Murni (APM) dan Angka Partisipasi Kasar (APK) Menurut Jenjang Pendidikan di Kabupaten Padang Lawas, 2020-2021
Net Participation Rates and Gross Participation Rates by Educational Level in Padang Lawas Regency, 2020-2021



Sumber/Source : BPS, Survei Sosial Ekonomi Nasional (Susenas)/BPS-Statistics Indonesia, National Socioeconomic Survey

Gambar 4.2
Figures

Jumlah Bayi Lahir Menurut Kecamatan di Kabupaten Padang Lawas, 2021
Number of Infant Born by Subdistrict in Padang Lawas Regency, 2021



Sumber/Source : Dinas Kesehatan Kabupaten Padang Lawas/Health Agency of Padang Lawas Regency

4.1 PENDIDIKAN EDUCATION

Tabel 4.1.1 Jumlah Sekolah, Guru, dan Murid Taman Kanak-Kanak (TK) di Bawah Kementerian Pendidikan dan Kebudayaan Menurut Kecamatan di Kabupaten Padang Lawas, 2020/2021 dan 2021/2022
Number of Schools, Teachers, and Pupils in Kindergarten Under The Ministry of Education and Culture by Subdistrict in Padang Lawas Regency, 2020/2021 and 2021/2022

Kecamatan Subdistrict	Sekolah/Schools					
	Negeri/Public		Swasta/Private		Jumlah/Total	
	2020/2021	2021/2022	2020/2021	2021/2022	2020/2021	2021/2022
(1)	(2)	(3)	(4)	(5)	(6)	(7)
Sosopan	-	-	5	5	5	5
Ulu Barumun	-	-	5	6	5	6
Barumun	3	3	20	20	23	23
Barumun Baru	-	-	-	-	-	-
Barumun Selatan	1	1	1	3	2	4
Lubuk Barumun	-	-	8	8	8	8
Sosa	-	-	15	15	15	15
Sosa Julu	-	-	-	-	-	-
Ulu Sosa	-	-	-	-	-	-
Sosa Timur	-	-	-	-	-	-
Batang Lubu Sutam	-	-	4	4	4	4
Hutaraja Tinggi	-	-	22	22	22	22
Huristak	2	2	5	5	7	7
Barumun Tengah	-	-	7	7	7	7
Aek Nabara Barumun	-	-	7	8	7	8
Sihapas Barumun	-	-	2	2	2	2
Barumun Barat	-	-	-	-	-	-
Padang Lawas	6	6	101	105	107	111

Lanjutan Tabel/*Continued Table 4.1.1*

Kecamatan Subdistrict	Guru ¹ /Teachers ¹					
	Negeri/Public		Swasta/Private		Jumlah/Total	
	2020/2021	2021/2022	2020/2021	2021/2022	2020/2021	2021/2022
(1)	(8)	(9)	(10)	(11)	(12)	(13)
Sosopan	-	-	8	7	8	7
Ulu Barumon	-	-	12	14	12	14
Barumon	11	12	45	87	56	99
Barumon Baru	-	-	-	-	-	-
Barumon Selatan	0	0	5	7	5	7
Lubuk Barumon	-	-	13	12	13	12
Sosa	-	-	44	45	44	45
Sosa Julu	-	-	-	-	-	-
Ulu Sosa	-	-	-	-	-	-
Sosa Timur	-	-	-	-	-	-
Batang Lubu Sutam	-	-	3	4	3	4
Hutaraja Tinggi	-	-	54	57	54	57
Huristak	9	9	10	11	19	20
Barumon Tengah	-	-	16	8	16	8
Aek Nabara Barumon	-	-	19	17	19	17
Sihapas Barumon	-	-	3	4	3	4
Barumon Barat	-	-	-	-	-	-
Padang Lawas	20	21	232	273	252	294

Lanjutan Tabel/*Continued Table 4.1.1*

Kecamatan Subdistrict	Murid/Pupils					
	Negeri/Public		Swasta/Private		Jumlah/Total	
	2020/2021	2021/2022	2020/2021	2021/2022	2020/2021	2021/2022
(1)	(14)	(15)	(16)	(17)	(18)	(19)
Sosopan	-	-	185	164	185	164
Ulu Barumun	-	-	181	268	181	268
Barumun	179	160	980	1 414	1 159	1 574
Barumun Baru	-	-	-	-	-	-
Barumun Selatan	0	0	62	83	62	83
Lubuk Barumun	-	-	178	265	178	265
Sosa	-	-	678	685	678	685
Sosa Julu	-	-	-	-	-	-
Ulu Sosa	-	-	-	-	-	-
Sosa Timur	-	-	-	-	-	-
Batang Lubu Sutam	-	-	70	97	70	97
Hutaraja Tinggi	-	-	968	949	968	949
Huristak	174	181	142	149	316	330
Barumun Tengah	-	-	357	274	357	274
Aek Nabara Barumun	-	-	237	204	237	204
Sihapas Barumun	-	-	58	50	58	50
Barumun Barat	-	-	-	-	-	-
Padang Lawas	353	361	4 096	4 602	4 449	4 943

Catatan/Note: ¹ Jumlah guru termasuk kepala sekolah dan guru/*The total of teachers including headmaster and teacher*
 Sumber/Source: Kementerian Pendidikan dan Kebudayaan, Data Semester Ganjil/*Ministry of Educations and Culture, Odd semester report data*

Tabel
Table 4.1.2**Jumlah Sekolah, Guru, dan Murid Raudatul Athfal (RA)
di Bawah Kementerian Agama Menurut Kecamatan di
Kabupaten Padang Lawas, 2020/2021 dan 2021/2022**
**Number of Schools, Teachers, and Pupils in Raudatul Athfal
(RA) Under The Ministry of Religious Affairs by Subdistrict in
Padang Lawas Regency, 2020/2021 and 2021/2022**

Kecamatan Subdistrict	Sekolah/Schools		Guru /Teachers		Murid/Pupils	
	2020/2021	2021/2022	2020/2021	2021/2022	2020/2021	2021/2022
(1)	(2)	(3)	(4)	(5)	(6)	(7)
Sosopan	-	-	-	-	-	-
Ulu Barumun	-	-	-	-	-	-
Barumun	1	2	8	14	3	210
Barumun Selatan	-	-	-	-	-	-
Barumun Baru	-	-	-	-	-	-
Lubuk Barumun	-	-	-	-	-	-
Sosa	2	3	4	7	36	46
Ulu Sosa	-	-	-	-	-	-
Sosa Julu	-	-	-	-	-	-
Batang Lubu Sutam	1	1	6	6	72	57
Huta Raja Tinggi	4	3	11	7	141	80
Sosa Timur	-	-	-	-	-	-
Huristak	-	-	-	-	-	-
Barumun Tengah	1	1	15	16	238	193
Aek Nabara Barumun	1	1	-	-	-	-
Sihapas Barumun	-	-	-	-	-	-
Barumun Barat	-	-	-	-	-	-
Padang Lawas	10	11	44	50	490	586

Catatan/Note: Seluruh Raudatul Athfal (RA) berstatus swasta/All Raudatul Athfal (RA) are private

Sumber/Source: Kementerian Agama, Data Semester Ganjil/Ministry of Religious Affairs, Odd semester report data

Tabel
Table 4.1.3

**Jumlah Sekolah, Guru, dan Murid Sekolah Dasar (SD)
di Bawah Kementerian Pendidikan dan Kebudayaan
Menurut Kecamatan di Kabupaten Padang Lawas,
2020/2021 dan 2021/2022**
*Number of Schools, Teachers, and Pupils in Primary Schools
Under The Ministry of Education and Culture by Subdistrict
in Padang Lawas Regency, 2020/2021 and 2021/2022*

Kecamatan Subdistrict	Sekolah/Schools					
	Negeri/Public		Swasta/Private		Jumlah/Total	
	2020/2021	2021/2022	2020/2021	2021/2022	2020/2021	2021/2022
(1)	(2)	(3)	(4)	(5)	(6)	(7)
Sosopan	12	12	-	-	12	12
Ulu Barumon	14	14	-	-	14	14
Barumon	29	29	4	4	33	33
Barumon Selatan	-	-	-	-	-	-
Barumon Baru	7	7	-	-	7	7
Lubuk Barumon	15	15	-	-	15	15
Sosa	23	22	3	3	26	25
Ulu Sosa	-	-	-	-	-	-
Sosa Julu	-	-	-	-	-	-
Batang Lubu Sutam	-	-	-	-	-	-
Huta Raja Tinggi	9	9	-	-	9	9
Sosa Timur	25	25	3	3	28	28
Huristak	15	15	-	-	15	15
Barumon Tengah	18	18	-	-	18	18
Aek Nabara Barumon	10	10	-	-	10	10
Sihapas Barumon	5	5	-	-	5	5
Barumon Barat	-	-	-	-	-	-
Padang Lawas	182	181	10	10	192	191

Lanjutan Tabel/*Continued Table* 4.1.3

Kecamatan Subdistrict	Guru ¹ /Teachers ¹					
	Negeri/Public		Swasta/Private		Jumlah/Total	
	2020/2021	2021/2022	2020/2021	2021/2022	2020/2021	2021/2022
(1)	(8)	(9)	(10)	(11)	(12)	(13)
Sosopan	126	123	-	-	126	123
Ulu Barumun	158	152	-	-	158	152
Barumun	403	395	50	48	453	443
Barumun Selatan	-	-	-	-	-	-
Barumun Baru	75	79	-	-	75	79
Lubuk Barumun	196	165	-	-	196	165
Sosa	267	260	27	24	294	284
Ulu Sosa	-	-	-	-	-	-
Sosa Julu	-	-	-	-	-	-
Batang Lubu Sutam	-	-	-	-	-	-
Huta Raja Tinggi	99	99	-	-	99	99
Sosa Timur	267	258	23	34	290	189
Huristak	142	136	-	-	142	136
Barumun Tengah	196	189	-	-	196	292
Aek Nabara Barumun	92	89	-	-	92	89
Sihapas Barumun	46	44	-	-	46	44
Barumun Barat	-	-	-	-	-	-
Padang Lawas	2 067	1 989	100	106	2 167	2 095

Lanjutan Tabel/*Continued Table 4.1.3*

Kecamatan Subdistrict	Murid/Pupils					
	Negeri/Public		Swasta/Private		Jumlah/Total	
	2020/2021	2021/2022	2020/2021	2021/2022	2020/2021	2021/2022
(1)	(14)	(15)	(16)	(17)	(18)	(19)
Sosopan	1 458	1 457	-	-	1 458	1 457
Ulu Barumun	2 205	2 199	-	-	2 205	2 199
Barumun	6 647	6 628	757	974	7 404	7 602
Barumun Selatan	-	-	-	-	-	-
Barumun Baru	989	969	-	-	989	969
Lubuk Barumun	3 241	3 151	-	-	3 241	3 151
Sosa	5 280	5 081	399	441	5 679	5 522
Ulu Sosa	-	-	-	-	-	-
Sosa Julu	-	-	-	-	-	-
Batang Lubu Sutam	-	-	-	-	-	-
Huta Raja Tinggi	2 055	1 894	-	-	2 055	1 894
Sosa Timur	5 515	5 355	560	648	6 075	6 003
Huristak	2 285	2 306	-	-	2 285	2 306
Barumun Tengah	3 030	3 014	-	-	3 030	3 014
Aek Nabara Barumun	1 560	1 548	-	-	1 560	1 548
Sihapas Barumun	677	669	-	-	677	669
Barumun Barat	-	-	-	-	-	-
Padang Lawas	34 942	34 271	1 716	2 063	36 658	36 334

Catatan/Note: ¹ Jumlah guru termasuk kepala sekolah dan guru/The total of teachers including headmaster and teacher
 Sumber/Source: Kementerian Pendidikan dan Kebudayaan, Data Semester Ganjil/Ministry of Educations and Culture, Basic Education Data System, odd semester report data

Tabel
Table 4.1.4**Jumlah Sekolah, Guru, dan Murid Madrasah Ibtidaiyah (MI) di Bawah Kementerian Agama Menurut Kecamatan di Kabupaten Padang Lawas, 2020/2021 dan 2021/2022**
Number of Schools, Teachers, and Pupils in Madrasah Ibtidaiyah (MI) Under The Ministry of Religious Affairs by Subdistrict in Padang Lawas Regency, 2020/2021 and 2021/2022

Kecamatan Subdistrict	Sekolah/Schools					
	Negeri/Public		Swasta/Private		Jumlah/Total	
	2020/2021	2021/2022	2020/2021	2021/2022	2020/2021	2021/2022
(1)	(2)	(3)	(4)	(5)	(6)	(7)
Sosopan	-	-	-	-	-	-
Ulu Barumon	1	1	-	-	1	1
Barumon	1	1	2	3	3	4
Barumon Selatan	1	1	-	-	1	1
Barumon Baru	-	-	-	-	-	-
Lubuk Barumon	-	-	-	-	-	-
Sosa	-	-	4	4	4	4
Ulu Sosa	-	-	-	-	-	-
Sosa Julu	-	-	-	-	-	-
Batang Lubu Sutam	-	-	-	-	-	-
Huta Raja Tinggi	-	-	1	1	1	1
Sosa Timur	-	-	-	-	-	-
Huristak	-	-	-	-	-	-
Barumon Tengah	3	3	-	-	3	3
Aek Nabara Barumon	1	1	-	-	1	1
Sihapas Barumon	-	-	-	-	-	-
Barumon Barat	-	-	-	-	-	-
Padang Lawas	7	7	7	8	14	15

Lanjutan Tabel/*Continued Table 4.1.4*

Kecamatan Subdistrict	Guru /Teachers					
	Negeri/Public		Swasta/Private		Jumlah/Total	
	2020/2021	2021/2022	2020/2021	2021/2022	2020/2021	2021/2022
(1)	(8)	(9)	(10)	(11)	(12)	(13)
Sosopan	-	-	-	-	-	-
Ulu Barumun	22	23	-	-	22	23
Barumun	27	28	15	23	42	51
Barumun Selatan	16	18	-	-	16	18
Barumun Baru	-	-	-	-	-	-
Lubuk Barumun	-	-	-	-	-	-
Sosa	-	-	33	42	33	42
Ulu Sosa	-	-	-	-	-	-
Sosa Julu	-	-	-	-	-	-
Batang Lubu Sutam	-	-	-	-	-	-
Huta Raja Tinggi	-	-	7	8	7	8
Sosa Timur	-	-	-	-	-	-
Huristak	-	-	-	-	-	-
Barumun Tengah	53	58	-	-	53	58
Aek Nabara Barumun	33	39	-	-	33	39
Sihapas Barumun	-	-	-	-	-	-
Barumun Barat	-	-	-	-	-	-
Padang Lawas	151	166	55	73	206	239

Lanjutan Tabel/*Continued Table 4.1.4*

Kecamatan Subdistrict	Murid/Pupils					
	Negeri/Public		Swasta/Private		Jumlah/Total	
	2020/2021	2021/2022	2020/2021	2021/2022	2020/2021	2021/2022
(1)	(14)	(15)	(16)	(17)	(18)	(19)
Sosopan	-	-	-	-	-	-
Ulu Barumon	380	345	-	-	380	345
Barumon	480	465	172	209	652	674
Barumon Selatan	239	229	-	-	239	229
Barumon Baru	-	-	-	-	-	-
Lubuk Barumon	-	-	-	-	-	-
Sosa	-	-	442	398	442	398
Ulu Sosa	-	-	-	-	-	-
Sosa Julu	-	-	-	-	-	-
Batang Lubu Sutam	-	-	-	-	-	-
Huta Raja Tinggi	-	-	150	153	150	153
Sosa Timur	-	-	-	-	-	-
Huristak	-	-	-	-	-	-
Barumon Tengah	687	639	-	-	687	639
Aek Nabara Barumon	419	398	-	-	419	398
Sihapas Barumon	-	-	-	-	-	-
Barumon Barat	-	-	-	-	-	-
Padang Lawas	2 205	2 076	764	760	2 969	2 836

Catatan/Note:

Sumber/Sources: Kementerian Agama, EMIS, Data Semester Ganjil/Ministry of Religious Affairs, EMIS, Odd semester report data

Tabel
Table 4.1.5

Jumlah Sekolah, Guru, dan Murid Sekolah Menengah Pertama (SMP) di Bawah Kementerian Pendidikan dan Kebudayaan Menurut Kecamatan di Kabupaten Padang Lawas, 2020/2021 dan 2021/2022
Number of Schools, Teachers, and Pupils in Lower Secondary Schools Under The Ministry of Education and Culture by Subdistrict in Padang Lawas Regency, 2020/2021 and 2021/2022

Kecamatan Subdistrict	Sekolah/Schools					
	Negeri/Public		Swasta/Private		Jumlah/Total	
	2020/2021	2021/2022	2020/2021	2021/2022	2020/2021	2021/2022
(1)	(2)	(3)	(4)	(5)	(6)	(7)
Sosopan	2	2	-	-	2	2
Ulu Barumon	1	1	-	-	1	1
Barumon	4	4	1	2	5	6
Barumon Baru	-	-	-	-	-	-
Barumon Selatan	1	1	-	-	1	1
Lubuk Barumon	3	3	1	1	4	4
Sosa	6	6	1	1	7	7
Sosa Julu	-	-	-	-	-	-
Ulu Sosa	-	-	-	-	-	-
Sosa Timur	-	-	-	-	-	-
Batang Lubu Sutam	2	2	-	-	2	2
Hutaraja Tinggi	6	6	3	3	9	9
Huristak	3	3	-	-	3	3
Barumon Tengah	2	2	-	-	2	2
Aek Nabara Barumon	2	2	-	-	2	2
Sihapas Barumon	1	1	-	-	1	1
Barumon Barat	-	-	-	-	-	-
Padang Lawas	33	33	6	7	39	40

Lanjutan Tabel/*Continued Table* 4.1.5

Kecamatan Subdistrict	Guru ¹ /Teachers ¹					
	Negeri/Public		Swasta/Private		Jumlah/Total	
	2020/2021	2021/2022	2020/2021	2021/2022	2020/2021	2021/2022
(1)	(8)	(9)	(10)	(11)	(12)	(13)
Sosopan	40	46	-	-	40	46
Ulu Barumon	15	17	-	-	15	17
Barumon	94	87	3	9	97	96
Barumon Baru	-	-	-	-	-	-
Barumon Selatan	7	21	-	-	7	21
Lubuk Barumon	39	39	5	6	44	45
Sosa	101	99	0	0	101	99
Sosa Julu	-	-	-	-	-	-
Ulu Sosa	-	-	-	-	-	-
Sosa Timur	-	-	-	-	-	-
Batang Lubu Sutam	24	23	-	-	24	23
Hutaraja Tinggi	73	72	19	20	92	92
Huristak	39	71	-	-	39	71
Barumon Tengah	46	42	-	-	46	42
Aek Nabara Barumon	20	22	-	-	20	22
Sihapas Barumon	13	12	-	-	13	12
Barumon Barat	-	-	-	-	-	-
Padang Lawas	511	551	27	35	538	586

Lanjutan Tabel/Continued Table 4.1.5

Kecamatan Subdistrict	Murid/Pupils					
	Negeri/Public		Swasta/Private		Jumlah/Total	
	2020/2021	2021/2022	2020/2021	2021/2022	2020/2021	2021/2022
(1)	(14)	(15)	(16)	(17)	(18)	(19)
Sosopan	322	278	-	-	322	278
Ulu Barumon	72	67	-	-	72	67
Barumon	841	679	21	46	862	725
Barumon Baru	-	-	-	-	-	-
Barumon Selatan	134	90	-	-	134	90
Lubuk Barumon	300	266	36	37	336	303
Sosa	994	834	0	0	994	834
Sosa Julu	-	-	-	-	-	-
Ulu Sosa	-	-	-	-	-	-
Sosa Timur	-	-	-	-	-	-
Batang Lubu Sutam	195	179	-	-	195	179
Hutaraja Tinggi	800	796	312	319	1 112	1 115
Huristak	179	182	-	-	179	182
Barumon Tengah	300	284	-	-	300	284
Aek Nabara Barumon	171	142	-	-	171	142
Sihapas Barumon	165	145	-	-	165	145
Barumon Barat	-	-	-	-	-	-
Padang Lawas	4 473	3 942	369	402	4 842	4 344

Catatan/Note: ¹ Jumlah guru termasuk kepala sekolah dan guru/The total of teachers including headmaster and teacher
 Sumber/Source: Kementerian Pendidikan dan Kebudayaan, Data Semester Ganjil/Ministry of Educations and Culture, Basic Education Data System, odd semester report data

Tabel
Table 4.1.6

Jumlah Sekolah, Guru, dan Murid Madrasah Tsanawiyah (MTs) di Bawah Kementerian Agama Menurut Kecamatan di Kabupaten Padang Lawas, 2020/2021 dan 2021/2022
Number of Schools, Teachers, and Pupils in Madrasah Tsanawiyah (MTs) Under The Ministry of Religious Affairs by Subdistrict in Padang Lawas Regency, 2020/2021 and 2021/2022

Kecamatan Subdistrict	Sekolah/Schools					
	Negeri/Public		Swasta/Private		Jumlah/Total	
	2020/2021	2021/2022	2020/2021	2021/2022	2020/2021	2021/2022
(1)	(2)	(3)	(4)	(5)	(6)	(7)
Sosopan	-	-	2	2	2	2
Ulu Barumon	-	-	2	2	2	2
Barumon	1	1	11	13	12	14
Barumon Selatan	-	-	2	2	2	2
Barumon Baru	-	-	-	-	-	-
Lubuk Barumon	-	-	5	5	5	5
Sosa	-	-	6	6	6	6
Ulu Sosa	-	-	-	-	-	-
Sosa Julu	-	-	-	-	-	-
Batang Lubu Sutam	-	-	2	2	2	2
Huta Raja Tinggi	1	1	3	4	4	5
Sosa Timur	-	-	-	-	-	-
Huristak	-	-	1	1	1	1
Barumon Tengah	1	1	2	1	3	2
Aek Nabara Barumon	1	1	4	4	5	5
Sihapas Barumon	-	-	-	1	-	1
Barumon Barat	-	-	-	-	-	-
Padang Lawas	4	4	40	43	44	47

Lanjutan Tabel/Continued Table 4.1.6

Kecamatan Subdistrict	Guru /Teachers					
	Negeri/Public		Swasta/Private		Jumlah/Total	
	2020/2021	2021/2022	2020/2021	2021/2022	2020/2021	2021/2022
(1)	(8)	(9)	(10)	(11)	(12)	(13)
Sosopan	-	-	24	29	24	29
Ulu Barumun	-	-	50	57	50	57
Barumun	51	78	184	234	235	312
Barumun Selatan	-	-	23	25	23	25
Barumun Baru	-	-	-	-	-	-
Lubuk Barumun	-	-	58	68	58	68
Sosa	-	-	57	74	57	74
Ulu Sosa	-	-	-	-	-	-
Sosa Julu	-	-	-	-	-	-
Batang Lubu Sutam	-	-	29	36	29	36
Huta Raja Tinggi	18	22	48	48	66	70
Sosa Timur	-	-	-	-	-	-
Huristak	-	-	18	25	18	25
Barumun Tengah	45	55	3	7	48	62
Aek Nabara Barumun	27	25	43	49	70	74
Sihapas Barumun	-	-	-	14	-	14
Barumun Barat	-	-	-	-	-	-
Padang Lawas	141	180	537	666	678	846

Lanjutan Tabel/*Continued Table 4.1.6*

Kecamatan Subdistrict	Murid/Pupils					
	Negeri/Public		Swasta/Private		Jumlah/Total	
	2020/2021	2021/2022	2020/2021	2021/2022	2020/2021	2021/2022
(1)	(14)	(15)	(16)	(17)	(18)	(19)
Sosopan	-	-	245	226	245	226
Ulu Barumun	-	-	1 105	1 151	1 105	1 151
Barumun	1 179	1 188	3 505	3 645	4 684	4 833
Barumun Selatan	-	-	377	409	377	409
Barumun Baru	-	-	-	-	-	-
Lubuk Barumun	-	-	1 430	1 627	1 430	1 627
Sosa	-	-	859	796	859	796
Ulu Sosa	-	-	-	-	-	-
Sosa Julu	-	-	-	-	-	-
Batang Lubu Sutam	-	-	981	1 052	981	1 052
Huta Raja Tinggi	417	413	404	464	821	877
Sosa Timur	-	-	-	-	-	-
Huristak	-	-	346	339	346	339
Barumun Tengah	664	583	138	45	802	628
Aek Nabara Barumun	386	308	719	808	1 105	1 116
Sihapas Barumun	-	-	-	110	-	110
Barumun Barat	-	-	-	-	-	-
Padang Lawas	2 646	2 492	10 109	10 672	12 755	13 164

Catatan/Note:

Sumber/Source: Kementerian Agama, EMIS, Data Semester Ganjil/Ministry of Religious Affairs, EMIS, Odd semester report data

Tabel
Table 4.1.7

Jumlah Sekolah, Guru, dan Murid Sekolah Menengah Atas (SMA) di Bawah Kementerian Pendidikan dan Kebudayaan Menurut Kecamatan di Kabupaten Padang Lawas, 2020/2021 dan 2021/2022
Number of Schools, Teachers, and Pupils in Upper Secondary Schools Under The Ministry of Education and Culture by Subdistrict in Padang Lawas Regency, 2020/2021 and 2021/2022

Kecamatan Subdistrict	Sekolah/Schools					
	Negeri/Public		Swasta/Private		Jumlah/Total	
	2020/2021	2021/2022	2020/2021	2021/2022	2020/2021	2021/2022
(1)	(2)	(3)	(4)	(5)	(6)	(7)
Sosopan	1	1	-	-	1	1
Ulu Barumon	1	1	-	-	1	1
Barumon	1	1	2	2	3	3
Barumon Baru	-	-	-	-	-	-
Barumon Selatan	1	1	-	-	1	1
Lubuk Barumon	-	-	-	-	-	-
Sosa	1	1	-	-	1	1
Sosa Julu	-	-	-	-	-	-
Ulu Sosa	-	-	-	-	-	-
Sosa Timur	-	-	-	-	-	-
Batang Lubu Sutam	-	-	-	-	-	-
Hutaraja Tinggi	1	1	-	-	1	1
Huristak	-	-	-	-	-	-
Barumon Tengah	1	1	-	-	1	1
Aek Nabara Barumon	-	-	-	-	-	-
Sihapas Barumon	1	1	-	-	1	1
Barumon Barat	-	-	-	-	-	-
Padang Lawas	8	8	2	2	10	10

Lanjutan Tabel/*Continued Table* 4.1.7

Kecamatan Subdistrict	Guru ¹ /Teachers ¹					
	Negeri/Public		Swasta/Private		Jumlah/Total	
	2020/2021	2021/2022	2020/2021	2021/2022	2020/2021	2021/2022
(1)	(8)	(9)	(10)	(11)	(12)	(13)
Sosopan	28	30	-	-	28	30
Ulu Barumon	35	41	-	-	35	41
Barumon	52	60	12	20	64	80
Barumon Baru	-	-	-	-	-	-
Barumon Selatan	32	35	-	-	32	35
Lubuk Barumon	-	-	-	-	-	-
Sosa	35	35	-	-	35	35
Sosa Julu	-	-	-	-	-	-
Ulu Sosa	-	-	-	-	-	-
Sosa Timur	-	-	-	-	-	-
Batang Lubu Sutam	-	-	-	-	-	-
Hutaraja Tinggi	18	18	-	-	18	18
Huristak	-	-	-	-	-	-
Barumon Tengah	37	37	-	-	37	37
Aek Nabara Barumon	-	-	-	-	-	-
Sihapas Barumon	23	24	-	-	23	24
Barumon Barat	-	-	-	-	-	-
Padang Lawas	260	280	12	20	272	300

Lanjutan Tabel/*Continued Table 4.1.7*

Kecamatan Subdistrict	Murid/Pupils					
	Negeri/Public		Swasta/Private		Jumlah/Total	
	2020/2021	2021/2022	2020/2021	2021/2022	2020/2021	2021/2022
(1)	(14)	(15)	(16)	(17)	(18)	(19)
Sosopan	244	276	-	-	244	276
Ulu Barumon	663	676	-	-	663	676
Barumon	962	942	152	132	1 114	1 074
Barumon Baru	-	-	-	-	-	-
Barumon Selatan	212	215	-	-	212	215
Lubuk Barumon	-	-	-	-	-	-
Sosa	459	464	-	-	459	464
Sosa Julu	-	-	-	-	-	-
Ulu Sosa	-	-	-	-	-	-
Sosa Timur	-	-	-	-	-	-
Batang Lubu Sutam	-	-	-	-	-	-
Hutaraja Tinggi	162	156	-	-	162	156
Huristak	-	-	-	-	-	-
Barumon Tengah	465	496	-	-	465	496
Aek Nabara Barumon	-	-	-	-	-	-
Sihapas Barumon	182	204	-	-	182	204
Barumon Barat	-	-	-	-	-	-
Padang Lawas	3 349	3 429	152	132	3 501	3 561

Catatan/Note: ¹ Jumlah guru termasuk kepala sekolah dan guru/*The total of teachers including headmaster and teacher*
 Sumber/Source: Kementerian Pendidikan dan Kebudayaan, Data Semester Ganjil/*Ministry of Educations and Culture, Basic Education Data System, odd semester report data*

Tabel
Table 4.1.8**Jumlah Sekolah, Guru, dan Murid Sekolah Menengah Kejuruan (SMK) di Bawah Kementerian Pendidikan dan Kebudayaan Menurut Kecamatan di Kabupaten Padang Lawas, 2020/2021 dan 2021/2022****Number of Schools, Teachers, and Pupils in Vocational High Schools Under The Ministry of Education and Culture by Subdistrict in Padang Lawas Regency, 2020/2021 and 2021/2022**

Kecamatan Subdistrict	Sekolah/Schools					
	Negeri/Public		Swasta/Private		Jumlah/Total	
	2020/2021	2021/2022	2020/2021	2021/2022	2020/2021	2021/2022
(1)	(2)	(3)	(4)	(5)	(6)	(7)
Sosopan	-	-	-	-	-	-
Ulu Barumun	-	-	-	-	-	-
Barumun	1	1	4	4	5	5
Barumun Baru	-	-	-	-	-	-
Barumun Selatan	-	-	-	-	-	-
Lubuk Barumun	1	1	3	3	4	4
Sosa	1	1	2	2	3	3
Sosa Julu	-	-	-	-	-	-
Ulu Sosa	-	-	-	-	-	-
Sosa Timur	-	-	-	-	-	-
Batang Lubu Sutam	-	-	-	-	-	-
Hutaraja Tinggi	1	1	1	1	2	2
Huristak	1	1	-	-	1	1
Barumun Tengah	-	-	1	1	1	1
Aek Nabara Barumun	1	1	1	1	2	2
Sihapas Barumun	-	-	-	-	-	-
Barumun Barat	-	-	-	-	-	-
Padang Lawas	6	6	12	12	18	18

Lanjutan Tabel/Continued Table 4.1.8

Kecamatan Subdistrict	Guru ¹ /Teachers ¹					
	Negeri/Public		Swasta/Private		Jumlah/Total	
	2020/2021	2021/2022	2020/2021	2021/2022	2020/2021	2021/2022
(1)	(8)	(9)	(10)	(11)	(12)	(13)
Sosopan	-	-	-	-	-	-
Ulu Barumun	-	-	-	-	-	-
Barumun	81	89	86	76	167	165
Barumun Baru	-	-	-	-	-	-
Barumun Selatan	-	-	-	-	-	-
Lubuk Barumun	29	30	29	33	58	63
Sosa	47	47	16	16	63	63
Sosa Julu	-	-	-	-	-	-
Ulu Sosa	-	-	-	-	-	-
Sosa Timur	-	-	-	-	-	-
Batang Lubu Sutam	-	-	-	-	-	-
Hutaraja Tinggi	23	24	8	9	31	33
Huristak	27	26	-	-	27	26
Barumun Tengah	-	-	6	10	6	10
Aek Nabara Barumun	21	23	6	6	27	29
Sihapas Barumun	-	-	-	-	-	-
Barumun Barat	-	-	-	-	-	-
Padang Lawas	228	239	151	150	379	389

Lanjutan Tabel/*Continued Table* 4.1.8

Kecamatan Subdistrict	Murid/Pupils					
	Negeri/Public		Swasta/Private		Jumlah/Total	
	2020/2021	2021/2022	2020/2021	2021/2022	2020/2021	2021/2022
(1)	(14)	(15)	(16)	(17)	(18)	(19)
Sosopan	-	-	-	-	-	-
Ulu Barumon	-	-	-	-	-	-
Barumon	1 322	1 396	707	624	2 029	2 020
Barumon Baru	-	-	-	-	-	-
Barumon Selatan	-	-	-	-	-	-
Lubuk Barumon	354	378	285	238	639	616
Sosa	443	395	188	177	631	572
Sosa Julu	-	-	-	-	-	-
Ulu Sosa	-	-	-	-	-	-
Sosa Timur	-	-	-	-	-	-
Batang Lubu Sutam	-	-	-	-	-	-
Hutaraja Tinggi	298	287	135	141	433	428
Huristak	173	192	-	-	173	192
Barumon Tengah	-	-	65	72	65	72
Aek Nabara Barumon	270	281	68	105	338	386
Sihapas Barumon	-	-	-	-	-	-
Barumon Barat	-	-	-	-	-	-
Padang Lawas	2 860	2 929	1 448	1 357	4 308	4 286

Catatan/Note: ¹ Guru yang mengajar di 2 sekolah atau lebih dihitung di masing-masing sekolah. Jumlah guru termasuk kepala sekolah dan guru/*The teacher who taught in two schools or more counted in every school. The total of teachers including headmaster and teacher*

Sumber/Source: Kementerian Pendidikan dan Kebudayaan, Data Semester Ganjil/*Ministry of Educations and Culture, Basic Education Data System, odd semester report data*

Tabel
Table 4.1.9

**Jumlah Sekolah, Guru, dan Murid Madrasah Aliyah (MA)
di Bawah Kementerian Agama Menurut Kecamatan
di Kabupaten Padang Lawas, 2019/2020**
*Number of Schools, Teachers, and Pupils in Madrasah Aliyah
(MA) Under the Ministry of Religious Affairs by Subdistrict in
Padang Lawas Regency, 2019/2020*

Kecamatan Subdistrict	Sekolah/Schools					
	Negeri/Public		Swasta/Private		Jumlah/Total	
	2020/2021	2021/2022	2020/2021	2021/2022	2020/2021	2021/2022
(1)	(2)	(3)	(4)	(5)	(6)	(7)
Sosopan	-	-	-	-	-	-
Ulu Barumun	-	-	2	2	2	2
Barumun	1	1	7	8	8	9
Barumun Selatan	-	-	2	2	2	2
Barumun Baru	-	-	-	-	-	-
Lubuk Barumun	-	-	3	4	3	4
Sosa	-	-	4	4	4	4
Ulu Sosa	-	-	-	-	-	-
Sosa Julu	-	-	-	-	-	-
Batang Lubu Sutam	-	-	2	2	2	2
Huta Raja Tinggi	-	-	2	2	2	2
Sosa Timur	-	-	-	-	-	-
Huristak	-	-	1	1	1	1
Barumun Tengah	1	1	1	-	2	1
Aek Nabara Barumun	1	1	4	4	5	5
Sihapas Barumun	-	-	-	1	-	1
Barumun Barat	-	-	-	-	-	-
Padang Lawas	3	3	28	30	31	33

Lanjutan Tabel/*Continued Table 4.1.9*

Kecamatan Subdistrict	Guru/Teachers					
	Negeri/Public		Swasta/Private		Jumlah/Total	
	2020/2021	2021/2022	2020/2021	2021/2022	2020/2021	2021/2022
(1)	(8)	(9)	(10)	(11)	(12)	(13)
Sosopan	-	-	-	-	-	-
Ulu Barumun	-	-	40	38	40	38
Barumun	50	64	119	123	169	187
Barumun Selatan	-	-	28	27	28	27
Barumun Baru	-	-	-	-	-	-
Lubuk Barumun	-	-	58	43	58	43
Sosa	-	-	37	41	37	41
Ulu Sosa	-	-	-	-	-	-
Sosa Julu	-	-	-	-	-	-
Batang Lubu Sutam	-	-	21	40	21	40
Huta Raja Tinggi	-	-	20	26	20	26
Sosa Timur	-	-	-	-	-	-
Huristak	-	-	12	13	12	13
Barumun Tengah	47	57	7	-	54	57
Aek Nabara Barumun	28	41	28	41	56	82
Sihapas Barumun	-	-	-	7	-	7
Barumun Barat	-	-	-	-	-	-
Padang Lawas	125	162	370	399	495	561

Lanjutan Tabel/*Continued Table 4.1.9*

Kecamatan Subdistrict	Murid/Pupils					
	Negeri/Public		Swasta/Private		Jumlah/Total	
	2020/2021	2021/2022	2020/2021	2021/2022	2020/2021	2021/2022
(1)	(14)	(15)	(16)	(17)	(18)	(19)
Sosopan	-	-	-	-	-	-
Ulu Barumun	-	-	584	639	584	639
Barumun	873	973	1 546	1 746	2 419	2 719
Barumun Selatan	-	-	162	187	162	187
Barumun Baru	-	-	-	-	-	-
Lubuk Barumun	-	-	359	442	359	442
Sosa	-	-	255	321	255	321
Ulu Sosa	-	-	-	-	-	-
Sosa Julu	-	-	-	-	-	-
Batang Lubu Sutam	-	-	961	1 011	961	1 011
Huta Raja Tinggi	-	-	159	166	159	166
Sosa Timur	-	-	-	-	-	-
Huristak	-	-	326	349	326	349
Barumun Tengah	540	618	66	-	606	618
Aek Nabara Barumun	419	261	235	266	654	527
Sihapas Barumun	-	-	-	70	-	70
Barumun Barat	-	-	-	-	-	-
Padang Lawas	1 832	1 852	4 653	5 197	6 485	7 049

Catatan/Note: ...

Sumber/Source: Kementerian Agama, EMIS, Data Semester Ganjil/Ministry of Religious Affairs, EMIS, Odd semester report data

Tabel
Table 4.1.10

Jumlah Desa¹/Kelurahan yang Memiliki Fasilitas Sekolah Menurut Kecamatan dan Tingkat Pendidikan di Kabupaten Padang Lawas, 2019–2021
Number of Villages¹ Having Educational Facilities by Subdistrict and Educational Level in Padang Lawas Regency, 2019–2021

Kecamatan Subdistrict	SD Primary School		
	2019	2020	2021
(1)	(2)	(3)	(4)
Sosopan	10	10	10
Ulu Barumun	10	10	10
Barumun	13	8	8
Barumun Selatan	8	8	8
Barumun Baru	*	5	7
Lubuk Barumun	12	12	12
Sosa	23	11	10
Ulu Sosa	*	7	7
Sosa julu	*	5	5
Batang lubu Sutam	8	6	6
Huta Raja Tinggi	22	19	19
Sosa Timur	*	5	6
Huristak	14	13	14
Barumun Tengah	15	11	12
Aek Nabara Barumun	9	8	12
Sihapas Barumun	4	4	5
Barumun Barat	*	4	4
Padang Lawas	148	146	155

Lanjutan Tabel/*Continued Table* 4.1.10

Kecamatan Subdistrict	SMP Junior High School		
	2019	2020	2021
(1)	(5)	(6)	(7)
Sosopan	3	3	3
Ulu Barumon	1	1	1
Barumon	11	8	8
Barumon Selatan	3	4	3
Barumon Baru	*	3	3
Lubuk Barumon	8	8	8
Sosa	13	6	6
Ulu Sosa	*	4	4
Sosa julu	*	3	3
Batang lubu Sutam	4	3	2
Huta Raja Tinggi	12	11	11
Sosa Timur	*	3	3
Huristak	3	3	4
Barumon Tengah	4	3	2
Aek Nabara Barumon	6	5	5
Sihapas Barumon	2	2	2
Barumon Barat	*	1	1
Padang Lawas	70	71	69

Lanjutan Tabel/*Continued Table* 4.1.10

Kecamatan Subdistrict	SMA Senior High School		
	2019	2020	2021
(1)	(8)	(9)	(10)
Sosopan	1	1	1
Ulu Barumon	2	2	2
Barumon	4	2	3
Barumon Baru	3	3	3
Barumon Selatan	*	2	2
Lubuk Barumon	2	3	4
Sosa	5	4	5
Sosa Julu	*	2	2
Ulu Sosa	*
Sosa Timur	2	2	1
Batang Lubu Sutam	3	3	3
Hutaraja Tinggi	*
Huristak	1	1	1
Barumon Tengah	2	2	2
Aek Nabara Barumon	5	5	4
Sihapas Barumon	2	2	2
Barumon Barat	*
Padang Lawas	32	34	35

Lanjutan Tabel/Continued Table 4.1.10

Kecamatan Subdistrict	SMK Vocational School		
	2019	2020	2021
(1)	(11)	(12)	(13)
Sosopan	–	...	–
Ulu Barumon	–	...	–
Barumon	1	1	1
Barumon Selatan	–	...	–
Barumon Baru	*	...	–
Lubuk Barumon	4	4	4
Sosa	3	2	2
Ulu Sosa	*	1	–
Sosa julu	*	...	–
Batang lubu Sutam	–	...	–
Huta Raja Tinggi	2	2	2
Sosa Timur	*	...	–
Huristak	1	1	1
Barumon Tengah	1	1	1
Aek Nabara Barumon	2	2	3
Sihapas Barumon	–
Barumon Barat	*	...	–
Padang Lawas	14	14	14

Lanjutan Tabel/*Continued Table* 4.1.10

Kecamatan <i>Subdistrict</i>	Perguruan Tinggi <i>University</i>		
	2019	2020	2021
(1)	(14)	(15)	(16)
Sosopan	–	–	–
Ulu Barumun	–	–	–
Barumun	1	1	1
Barumun Baru	–	–	–
Barumun Selatan	*	–	–
Lubuk Barumun	1	1	1
Sosa	–
Sosa Julu	*	–	–
Ulu Sosa	*	–	–
Sosa Timur	–	–	–
Batang Lubu Sutam	–
Hutaraja Tinggi	*	–	–
Huristak	–
Barumun Tengah	–
Aek Nabara Barumun	–
Sihapas Barumun	–
Barumun Barat	*	–	–
Padang Lawas	2	2	2

Catatan/*Note*: ¹ Desa pada tabel ini termasuk Unit Permukiman Transmigrasi (UPT) yang masih dibina oleh kementerian terkait dan nagari di Provinsi Sumatera Barat/*Villages in this table include Transmigration Settlement Unit which is still fostered by the relevant ministries and the nagari in the Province of Sumatera Barat*

* Data tidak ada karena dulu kecamatan belum ada (Kecamatan Baru) / *The data does not exist because the district did not yet exist (New Subdistrict)*

Sumber/*Source*: BPS, Pendataan Potensi Desa (Podes)/ *BPS-Statistics Indonesia, Village Potential Data Collection*

Tabel
Table 4.1.11

Angka Partisipasi Murni (APM) dan Angka Partisipasi Kasar (APK) Menurut Jenjang Pendidikan di Kabupaten Padang Lawas, 2020 dan 2021
Net Enrollment Rate and Gross Enrollment Ratio by Educational Level in Padang Lawas Regency, 2020 and 2021

Jenjang Pendidikan <i>Educational Level</i>	Angka Partisipasi Murni (APM) <i>Net Enrollment Rate</i>		Angka Partisipasi Kasar (APK) <i>Gross Enrollment Ratio</i>	
	2020	2021	2020	2021
(1)	(2)	(3)	(4)	(5)
SD/MI/Sederajat <i>Primary School</i>	98,98	99,32	109,88	108,99
SMP/MTs/ Sederajat <i>Lower Secondary School</i>	84,47	85,41	91,67	93,44
SMA/SMK/MA/Sederajat <i>Upper Secondary School</i>	62,71	74,03	105,23	108,17
Perguruan Tinggi <i>University</i>	15,85	18,12	15,85	19,12

Catatan/Note: Data 2020 merupakan hasil revisi terbaru

Sumber/Source: BPS, Survei Sosial Ekonomi Nasional (Susenas)/BPS-Statistics Indonesia, National Socioeconomic Survey

Tabel
Table 4.1.12

Tingkat Buta Huruf Penduduk Kabupaten Padang Lawas dan Provinsi Sumatera Utara Menurut Kelompok Umur dan Jenis Kelamin (persen), 2021
Illiteracy Rate of Population of Padang Lawas Regency and North Sumatra by Age Group and Gender (percent), 2021

Kelompok Umur <i>Age Group</i>	Laki-laki <i>Male</i>		Perempuan <i>Female</i>		Laki-laki+Perempuan <i>Male+Female</i>	
	Padang Lawas	Sumatera Utara	Padang Lawas	Sumatera Utara	Padang Lawas	Sumatera Utara
(1)	(2)	(3)	(4)	(5)	(6)	(7)
10–14	0,00	0,68	0,00	0,36	0,00	0,53
15–24	0,00	0,11	0,00	0,08	0,00	0,10
25–40	0,00	0,21	0,00	0,21	0,00	0,21
41–64	0,00	0,55	1,06	1,17	0,55	0,87
65+	0,00	2,58	5,03	7,84	2,60	5,49

Catatan/Note: ...

Sumber/Source: BPS, Survei Sosial Ekonomi Nasional (Susenas)/BPS-Statistics Indonesia, National Socioeconomic Survey

4.2 KESEHATAN HEALTH

Tabel
Table 4.2.1 **Jumlah Desa¹/Kelurahan Yang Memiliki Sarana Kesehatan Menurut Kecamatan di Kabupaten Padang Lawas, 2019–2021**
Number of Villages¹/Kelurahan Having Health Facilities by Subdistrict in Padang Lawas Regency, 2019–2021

Kecamatan Subdistrict	Rumah Sakit Hospital		
	2019	2020	2021
(1)	(2)	(3)	(4)
Sosopan	-	-	-
Ulu Barumun	-	-	-
Barumun	1	1	1
Barumun Selatan	-	-	-
Barumun Baru	*	-	-
Lubuk Barumun	-	-	-
Sosa	-	-	-
Ulu Sosa	*	-	-
Sosa Julu	*	-	-
Batang lubu Sutam	-	-	-
Huta Raja Tinggi	-	-	-
Sosa Timur	*	-	-
Huristak	-	-	-
Barumun Tengah	-	-	-
Aek Nabara Barumun	-	-	-
Sihapas Barumun	-	-	-
Barumun Barat	*	-	-
Padang Lawas	1	1	1

Lanjutan Tabel/*Continued Table* 4.2.1

Kecamatan <i>Subdistrict</i>	Rumah Sakit Bersalin <i>Maternity Hospital</i>		
	2019	2020	2021
(1)	(5)	(6)	(7)
Sosopan	-	-	-
Ulu Barumon	-	-	-
Barumon	-	-	-
Barumon Selatan	-	-	-
Barumon Baru	*	-	-
Lubuk Barumon	-	-	-
Sosa	-	-	-
Ulu Sosa	*	-	-
Sosa julu	*	-	-
Batang lubu Sutam	-	-	-
Huta Raja Tinggi	-	-	-
Sosa Timur	*	-	-
Huristak	-	-	-
Barumon Tengah	-	-	-
Aek Nabara Barumon	-	-	-
Sihapas Barumon	-	-	-
Barumon Barat	*	-	-
Padang Lawas	-	-	-

Lanjutan Tabel/Continued Table 4.2.1

Kecamatan Subdistrict	Poliklinik Polyclinic		
	2019	2020	2021
(1)	(8)	(9)	(10)
Sosopan	-	-	-
Ulu Barumon	-	-	-
Barumon	1	2	2
Barumon Selatan	-	-	-
Barumon Baru	*	-	-
Lubuk Barumon	1	-	-
Sosa	1	-	-
Ulu Sosa	*	-	-
Sosa julu	*	-	-
Batang lubu Sutam	-	-	-
Huta Raja Tinggi	3	2	2
Sosa Timur	*	1	1
Huristak	-	-	-
Barumon Tengah	2	-	-
Aek Nabara Barumon	2	-	-
Sihapas Barumon	-	-	-
Barumon Barat	*	-	-
Padang Lawas	11	5	5

Lanjutan Tabel/*Continued Table* 4.2.1

Kecamatan <i>Subdistrict</i>	Puskesmas <i>Public Health Center</i>		
	2019	2020	2021
(1)	(11)	(12)	(13)
Sosopan	1	1	1
Ulu Barumun	1	1	–
Barumun	2	2	2
Barumun Selatan	1	1	1
Barumun Baru	*	–	–
Lubuk Barumun	1	1	1
Sosa	1	1	1
Ulu Sosa	*	–	–
Sosa julu	*	–	–
Batang lubu Sutam	1	1	1
Huta Raja Tinggi	3	3	4
Sosa Timur	*	–	–
Huristak	1	1	1
Barumun Tengah	2	1	1
Aek Nabara Barumun	1	1	1
Sihapas Barumun	1	1	1
Barumun Barat	*	1	1
Padang Lawas	16	16	16

Lanjutan Tabel/Continued Table 4.2.1

Kecamatan Subdistrict	Puskesmas Pembantu Subsidiary of Public Health Center		
	2019	2020	2021
(1)	(14)	(15)	(16)
Sosopan	3	3	3
Ulu Barumun	2	2	–
Barumun	4	1	1
Barumun Selatan	1	1	1
Barumun Baru	*	3	3
Lubuk Barumun	2	2	2
Sosa	5	1	1
Ulu Sosa	*	2	2
Sosa julu	*	2	2
Batang lubu Sutam	3	1	1
Huta Raja Tinggi	12	11	8
Sosa Timur	*	4	5
Huristak	3	3	1
Barumun Tengah	1	1	1
Aek Nabara Barumun	1	1	1
Sihapas Barumun	0	-	–
Barumun Barat	*	-	–
Padang Lawas	37	38	32

Lanjutan Tabel/*Continued Table* 4.2.1

Kecamatan <i>Subdistrict</i>	Apotek <i>Pharmacy</i>		
	2019	2020	2021
(1)	(17)	(18)	(19)
Sosopan	-	-	1
Ulu Barumon	-	-	-
Barumon	1	1	1
Barumon Selatan	-	1	-
Barumon Baru	*	-	-
Lubuk Barumon	-	-	-
Sosa	3	3	2
Ulu Sosa	*	-	-
Sosa julu	*	-	-
Batang lubu Sutam	-	-	-
Huta Raja Tinggi	-	-	-
Sosa Timur	*	1	-
Huristak	-	-	-
Barumon Tengah	-	1	1
Aek Nabara Barumon	-	-	1
Sihapas Barumon	-	-	-
Barumon Barat	*	-	-
Padang Lawas	4	7	6

Catatan/*Note*: ¹ Desa pada tabel ini termasuk Unit Permukiman Transmigrasi (UPT) yang masih dibina oleh kementerian terkait dan nagari di Provinsi Sumatera Barat/*Villages in this table include Transmigration Settlement Unit which is still fostered by the relevant ministries and the nagari in the Province of Sumatera Barat*

* Data tidak ada karena dulu kecamatan belum ada (Kecamatan Baru) / *The data does not exist because the district did not yet exist (New Subdistrict)*

Sumber/*Source*: BPS, Pendataan Potensi Desa (Podes)/ *BPS-Statistics Indonesia, Village Potential Data Collection*

Tabel
Table 4.2.2

**Jumlah Rumah Sakit Umum, Rumah Sakit Khusus,
Puskesmas, Klinik Pratama, dan Posyandu Menurut
Kecamatan di Kabupaten Padang Lawas, 2020 dan 2021**
*Number of General Hospital, Specialized Hospital, Public
Health Center, Primary Clinic, and Integrated Health Post by
Subdistrict in Padang Lawas Regency, 2020 and 2021*

Kecamatan Subdistrict	Rumah Sakit Umum General Hospital		Rumah Sakit Khusus Specialized Hospital	
	2020	2021	2020	2021
(1)	(2)	(3)	(4)	(5)
Sosopan	-	-	-	-
Ulu Barumun	-	-	-	-
Barumun	2	2	-	-
Barumun Baru	-	-	-	-
Barumun Selatan	-	-	-	-
Lubuk Barumun	-	-	-	-
Sosa	-	-	-	-
Sosa Julu	-	-	-	-
Ulu Sosa	-	-	-	-
Sosa Timur	-	-	-	-
Batang Lubu Sutam	-	-	-	-
Hutaraja Tinggi	-	-	-	-
Huristak	-	-	-	-
Barumun Tengah	-	-	-	-
Aek Nabara Barumun	-	-	-	-
Sihapas Barumun	-	-	-	-
Barumun Barat	-	-	-	-
Padang Lawas	2	2	-	-

Lanjutan Tabel/*Continued Table 4.2.2*

Kecamatan Subdistrict	Puskesmas ¹ Rawat Inap <i>Public Health Center¹ with Inpatient Care</i>		Puskesmas ¹ Non Rawat Inap <i>Public Health Center¹ without Inpatient Care</i>	
	2020	2021	2020	2021
(1)	(6)	(7)	(8)	(9)
Sosopan	1	1	-	-
Ulu Barumun	-	-	1	1
Barumun	-	-	2	2
Barumun Baru	-	-	1	1
Barumun Selatan	-	-	-	-
Lubuk Barumun	-	-	1	1
Sosa	1	1	-	-
Sosa Julu	-	-	-	-
Ulu Sosa	-	-	-	-
Sosa Timur	-	-	-	-
Batang Lubu Sutam	-	-	1	1
Hutaraja Tinggi	-	-	3	3
Huristak	-	-	1	1
Barumun Tengah	1	1	-	-
Aek Nabara Barumun	-	-	1	1
Sihapas Barumun	1	1	-	-
Barumun Barat	-	-	1	1
Padang Lawas	4	4	12	12

Lanjutan Tabel/Continued Table 4.2.2

Kecamatan Subdistrict	Klinik Pratama Primary Clinic		Posyandu Intregrated Health Post	
	2020	2021	2020	2021
(1)	(6)	(7)	(8)	(9)
Sosopan	-	-	22	22
Ulu Barumun	-	-	15	14
Barumun	2	2	42	61
Barumun Baru	-	-
Barumun Selatan	-	-	14	14
Lubuk Barumun	-	-	29	29
Sosa	-	-	45	45
Sosa Julu	-	-
Ulu Sosa	-	-
Sosa Timur	-	-
Batang Lubu Sutam	-	-	32	32
Hutaraja Tinggi	-	-	33	31
Huristak	-	-	34	26
Barumun Tengah	-	-	37	30
Aek Nabara Barumun	-	-	26	...
Sihapas Barumun	-	-	14	...
Barumun Barat	-	-
Padang Lawas	2	2	343	318

Catatan/Note: ¹ Puskesmas yang teregistrasi/Registered Public Health Center

Sumber/Source: Dinas Kesehatan Kabupaten Padang Lawas/Health Agency of Padang Lawas Regency

Tabel 4.2.3
Table

Jumlah Tenaga Kesehatan Menurut Kecamatan di Kabupaten Padang Lawas, 2021
Number of Health Human Resources by Subdistrict in Padang Lawas Regency, 2021

Kecamatan Subdistrict	Dokter ¹ Doctor ¹	Dokter Gigi ² Dentist ²	Perawat Nurse	Bidan Midwife	Tenaga kefarmasian Pharmacist
(1)	(2)	(3)	(4)	(5)	(6)
Sosopan	4	...	8	30	...
Ulu Barumun	4	...	9	37	1
Barumun	18	...	122	223	21
Barumun Baru
Barumun Selatan	3	...	9	30	...
Lubuk Barumun	3	...	6	62	...
Sosa	3	...	15	104	1
Sosa Julu
Ulu Sosa
Sosa Timur
Batang Lubu Sutam	2	...	13	43	1
Hutaraja Tinggi	9	...	31	43	4
Huristak	4	...	8	25	...
Barumun Tengah	1	...	9	38	...
Aek Nabara Barumun	2	...	9	42	2
Sihapas Barumun	2	...	5	25	...
Barumun Barat	1	...	3	15	...
Padang Lawas	56	...	247	717	30

Lanjutan Tabel/Continued Table 4.2.3

Kecamatan Subdistrict	Tenaga Kesehatan Masyarakat Public Health worker	Tenaga Kesehatan Lingkungan Enviromental Health Worker	Tenaga Gizi Nutritionist	Ahli Teknologi Laboratorium Medik Medical Laboratory Technician
(1)	(7)	(8)	(9)	(10)
Sosopan
Ulu Barumon	1	...
Barumon	5	...
Barumon Baru
Barumon Selatan	1	...
Lubuk Barumon	2	...
Sosa	2	...
Sosa Julu
Ulu Sosa
Sosa Timur
Batang Lubu Sutam
Hutaraja Tinggi	1	...
Huristak
Barumon Tengah	1	...
Aek Nabara Barumon	1	...
Sihapas Barumon	1	...
Barumon Barat
Padang Lawas	15	...

Catatan/Note: ¹ Dokter dalam tabel ini termasuk dokter spesialis (selain spesialis gigi) dan dokter umum/Doctor in this table include medical specialist (exclude dentist specialist) and general practitioner

² Dokter gigi dalam tabel ini termasuk dokter spesialis gigi dan dokter gigi/Doctor in this table include dentist dan dentist specialist

Sumber/Source: Dinas Kesehatan Kabupaten Padang Lawas/Health Agency of Padang Lawas Regency

Tabel 4.2.4
Table

Jumlah Bayi Lahir, Bayi Berat Badan Lahir Rendah (BBLR), BBLR Dirujuk, dan Bergizi Buruk Menurut Kecamatan di Kabupaten Padang Lawas, 2021
Number of Infant Born, Low Weight Born Infant (LWBI), LWBI Referred, and Malnutrition Infant by Subdistrict in Padang Lawas Regency, 2021

Kecamatan Subdistrict	Bayi Lahir Infant Born	BBLR LWBI		Gizi Buruk Malnutrition
		Jumlah Total	Dirujuk Referred	
(1)	(2)	(3)	(4)	(5)
Sosopan	152	-	-	2
Ulu Barumon	301	1	-	2
Barumon	704	-	-	2
Barumon Selatan	146	1	-	3
Barumon Baru	0	-	-	2
Lubuk Barumon	249	-	-	-
Sosa	642	-	-	3
Ulu Sosa	0	-	-	-
Sosa Julu	0	-	-	-
Batang Lubu Sutam	222	-	-	-
Sosa Timur	0	-	-	-
Huta Raja Tinggi	598	-	-	9
Huristak	264	-	-	3
Barumon Tengah	280	2	-	3
Barumon Barat	73	-	-	-
Aek Nabara Barumon	203	2	-	1
Sihapas Barumon	100	-	-	-
Padang Lawas	3 934	6	-	30

Catatan/Note: ...

Sumber/Source: Dinas Kesehatan Kabupaten Padang Lawas/Health Agency of Padang Lawas Regency

Tabel 4.2.5 Jumlah Kasus 10 Penyakit Terbanyak di Kabupaten Padang Lawas, 2021
Table *Number of Cases from Top 10 Disease in Padang Lawas Regency, 2021*

Kecamatan Subdistrict	Jumlah Kasus Number of Cases	Persentase Percentage
(1)	(2)	(3)
Influenza	23 094	38,54
Penyakit Pada Sistem Otot dan jaringan Pengikat (penyakit Tulang Belakang, Radang Sensi, Termasuk Reumatik)	6 215	10,37
Hipertensi Esensial	5 809	9,70
Diare (termasuk tersangka kolere)	5 935	9,91
Infeksi akut lain pada saluran pernafasan bagian atas	4 196	7,00
Penyakit kulit alergi	2 575	4,30
Infeksi penyakit usus lain	5 588	9,33
Penyakit kulit karna jamur	2 974	4,96
Penyakit lain pada saluran pernapasan bagian atas	1 655	2,76
Tersangka TB Paru	1 874	3,13
Total Kasus Keseluruhan	59 915	100

Catatan/Note: ...

Sumber/Source: Dinas Kesehatan Kabupaten Padang Lawas/Health Agency of Padang Lawas Regency

Tabel 4.2.6
Table

Jumlah Ibu Hamil, Melakukan Kunjungan K1, Melakukan Kunjungan K4, Kurang Energi Kronis, dan Mendapat Tablet Zat Besi (Fe) Menurut Kecamatan di Kabupaten Padang Lawas, 2021

Number of Pregnant Mother, Doing K1 Visit, Doing K4 Visit, KEK, Get Iron Tablet (Fe) by Subdistrict in Padang Lawas Regency, 2021

Kecamatan Subdistrict	Jumlah Ibu Hamil Number of Pregnant Mother	K1	K4	Kurang Energi Chronic Lack of Energy	Mendapat Tablet Fe Get Fe Tablet
(1)	(2)	(3)	(4)	(5)	(6)
Sosopan	333	116	76	20	102
Ulu Barumon	498	525	142	8	356
Barumon	1 541	1488	670	38	373
Barumon Selatan	251	202	195	9	131
Barumon Baru	-	-	-	-	-
Lubuk Barumon	572	382	236	5	192
Sosa	1 402	686	421	17	625
Ulu Sosa	-	-	-	-	-
Sosa Julu	-	-	-	-	-
Batang Lubu Sutam	78	334	334	9	172
Sosa Timur	-	-	-	-	-
Huta Raja Tinggi	1 260	845	422	35	486
Huristak	694	282	143	37	198
Barumon Tengah	530	396	280	0	238
Barumon Barat	128	100	51	5	204
Aek Nabara Barumon	385	227	149	5	133
Sihapas Barumon	176	90	76	43	219
Padang Lawas	7 848	5 673	3 195	231	3 429

Catatan/Note: ...

Sumber/Source: Dinas Kesehatan Kabupaten Padang Lawas/Health Agency of Padang Lawas Regency

Tabel 4.2.7 Jumlah Klinik Keluarga Berencana (KKB) dan Pos Pelayanan Keluarga Berencana Desa (PPKBD) Menurut Kecamatan di Kabupaten Padang Lawas, 2021
Number of Family Planning Clinics and Family Planning Post Service by Subdistrict in Padang Lawas Regency, 2021

Kecamatan Subdistrict	KKB Family Planning Clinics	Pos Pelayanan Keluarga Berencanan Family Planning Post Service
(1)	(2)	(3)
Sosopan	1	3
Ulu Barumon	1	1
Barumon	3	3
Barumon Selatan	1	1
Barumon Baru	-	-
Lubuk Barumon	1	2
Sosa	1	3
Ulu Sosa	-	-
Sosa Julu	-	-
Batang Lubu Sutam	1	2
Sosa Timur	-	-
Huta Raja Tinggi	3	1
Huristak	1	1
Barumon Tengah	1	3
Barumon Barat	1	-
Aek Nabara Barumon	1	1
Sihapas Barumon	-	-
Padang Lawas	16	21

Catatan/Note: ...

Sumber/Source: Dinas Pengendalian Penduduk dan Keluarga Berencana, Pemberdayaan Perempuan dan Perlindungan Anak Kabupaten Padang Lawas /Population Control and Family Planning, Women's Empowerment and Child Protection Agency of Padang Lawas Regency

Tabel 4.2.8
Table

Jumlah Pasangan Usia Subur dan Peserta KB Aktif Menurut Kecamatan di Kabupaten Padang Lawas, 2021
Number of Eligible Couples and Family Planning Participants by Subdistrict in Padang Lawas Regency, 2021

Kecamatan Subdistrict	Pasangan Usia Subur Eligible Couples	Peserta KB Aktif Family Planning Participants			Mendapat Tablet Fe Get Fe Tablet
		IUD	MOW	MOP	
(1)	(2)	(3)	(4)	(5)	(6)
Sosopan	1 830	56	41	-	-
Ulu Barumun	2 217	31	71	-	-
Barumun	9 562	269	333	60	-
Barumun Selatan	1 393	3	44	-	-
Barumun Baru	-	-	-	-	-
Lubuk Barumun	4 774	51	52	-	-
Sosa	9 580	99	127	2	-
Ulu Sosa	-	-	-	-	-
Sosa Julu	-	-	-	-	-
Batang Lubu Sutam	2 031	18	16	-	-
Sosa Timur	-	-	-	-	-
Huta Raja Tinggi	9 848	470	385	-	-
Huristak	2 079	11	71	-	-
Barumun Tengah	3 822	52	69	-	-
Barumun Barat	-	-	-	-	-
Aek Nabara Barumun	3 343	54	77	-	-
Sihapas Barumun	767	10	28	2	-
Padang Lawas	51 245	1 124	1 314	64	-

Lanjutan Tabel/Continued Table 4.2.8

Kecamatan Subdistrict	Peserta KB Aktif Family Planning Participants			Jumlah Table
	Implan Implants	Suntikan Injection	Pil Tablet	
(1)	(2)	(3)	(4)	(5)
Sosopan	451	435	429	1 315
Ulu Barumun	559	356	410	1 325
Barumun	1 316	1 512	2 707	5 535
Barumun Selatan	217	308	240	765
Barumun Baru	-	-	-	-
Lubuk Barumun	1 099	1 104	1 200	3 403
Sosa	1 488	2 619	1 558	5 665
Ulu Sosa	-	-	-	-
Sosa Julu	-	-	-	-
Batang Lubu Sutam	392	613	408	1 413
Sosa Timur	-	-	-	-
Huta Raja Tinggi	1 467	4 161	1 325	6 953
Huristak	168	425	185	778
Barumun Tengah	415	1 575	884	2 874
Barumun Barat	-	-	-	-
Aek Nabara Barumun	355	722	601	1 678
Sihapas Barumun	144	173	217	534
Padang Lawas	8 071	14 003	10 164	32 238

Catatan/Note: ...

Sumber/Source: Dinas Pengendalian Penduduk dan Keluarga Berencana, Pemberdayaan Perempuan dan Perlindungan Anak Kabupaten Padang Lawas /Population Control and Family Planning, Women's Empowerment and Child Protection Agency of Padang Lawas Regency

Tabel
Table 4.2.9

**Realisasi Akseptor Aktif Menurut Kecamatan di
Kabupaten Padang Lawas, 2021**
*Realization of Active Acceptor by Subdistrict in Padang
Lawas Regency, 2021*

Kecamatan Subdistrict	Pencapaian Akseptor Aktif Realization of Active Acceptor			
	IUD Spiral	Pill Tablet	Kondom Condom	Suntik Injection
(1)	(2)	(3)	(4)	(5)
Sosopan	56	429	218	435
Ulu Barumun	31	410	79	356
Barumun	269	2 707	2 243	1 512
Barumun Selatan	3	240	102	308
Barumun Baru	-	-	-	-
Lubuk Barumun	51	1 200	827	1 104
Sosa	99	1 558	681	2 619
Ulu Sosa	-	-	-	-
Sosa Julu	-	-	-	-
Batang Lubu Sutam	18	408	126	613
Sosa Timur	-	-	-	-
Huta Raja Tinggi	470	1 325	1 208	4 161
Huristak	11	185	32	425
Barumun Tengah	52	884	348	1 575
Barumun Barat	-	-	-	-
Aek Nabara Barumun	54	601	429	722
Sihapas Barumun	10	217	-	173
Padang Lawas	1 124	10 164	6 293	14 003

Lanjutan Tabel/Continued Table 4.2.9

Kecamatan Subdistrict	Pencapaian Akseptor Aktif Realization of Active Acceptor			Jumlah Total
	Operasi Medis Medical Surgery	Implan Implant	Lainnya Other	
(1)	(2)	(3)	(4)	(5)
Sosopan	41	451	-	1 630
Ulu Barumun	71	559	-	1 506
Barumun	393	1 316	-	8 440
Barumun Selatan	44	217	-	914
Barumun Baru	-	-	-	-
Lubuk Barumun	52	1 104	-	4 338
Sosa	129	1 488	-	6 574
Ulu Sosa	-	-	-	-
Sosa Julu	-	-	-	-
Batang Lubu Sutam	16	392	-	1 573
Sosa Timur	-	-	-	-
Huta Raja Tinggi	385	1 467	-	9 016
Huristak	71	168	-	892
Barumun Tengah	69	415	-	3 343
Barumun Barat	-	-	-	-
Aek Nabara Barumun	77	355	-	2 238
Sihapas Barumun	30	144	-	574
Padang Lawas	1 378	8 076	-	41 038

Catatan/Note: ...

Sumber/Source: Dinas Pengendalian Penduduk dan Keluarga Berencana, Pemberdayaan Perempuan dan Perlindungan Anak Kabupaten Padang Lawas /Population Control and Family Planning, Women's Empowerment and Child Protection Agency of Padang Lawas Regency

4.3 AGAMA DAN SOSIAL LAINNYA RELIGION AND OTHER SOCIAL AFFAIRS

Tabel 4.3.1 Persentase Penduduk Menurut Kecamatan dan Agama yang Dianut di Kabupaten Padang Lawas, 2010
Percentage by Subdistrict and Religion in Padang Lawas Regency, 2010

Kecamatan Subdistrict	Islam	Protestan Protestant	Katolik Catholic	Hindu Hindu	Budha Buddha	Lainnya Others
(1)	(2)	(3)	(4)	(5)	(6)	(7)
Sosopan	99,53	0,47	0,00	0,00	0,00	0,00
Ulu Barumon	99,96	0,04	0,00	0,00	0,00	0,00
Barumon	99,42	0,43	0,02	0,00	0,00	0,14
Lubuk Barumon	98,53	1,25	0,01	0,00	0,00	0,22
Sosa	95,56	4,38	0,03	0,00	0,00	0,02
Batang Lubu Sutam	97,57	2,35	0,08	0,00	0,00	0,00
Hutaraja Tinggi	95,75	4,14	0,08	0,00	0,00	0,03
Huristak	66,56	31,92	1,51	0,00	0,01	0,00
Barumon Tengah	97,60	2,25	0,07	0,00	0,00	0,08
Padang Lawas	94,98	4,78	0,17	0,00	0,01	0,07

Catatan/Note: Tahun 2010 kabupaten padang lawas masih terdiri dari 9 kecamatan

Sumber/Source: Sensus Penduduk Tahun 2010 Kabupaten Padang Lawas

Tabel
Table 4.3.2**Jumlah Tempat Peribadatan Menurut Kecamatan di Kabupaten Padang Lawas, 2021**
Number of Places of Worship by Subdistrict in Padang Lawas Regency, 2021

Kecamatan Subdistrict	Masjid Mosque	Mushola Pray Room	Langgar Small Mosque	Gereja Church	Pura Temple	Vihara
(1)	(2)	(3)	(4)	(5)	(6)	(7)
Sosopan	17	7	22	-	-	-
Ulu Barumon	22	17	-	-	-	-
Barumon	23	17	9	-	-	-
Barumon Selatan	11	5	4	-	-	-
Barumon Baru	16	3	2	-	-	-
Lubuk Barumon	17	8	-	-	-	-
Sosa	14	4	-	4	-	-
Sosa Julu	14	2	-	-	-	-
Ulu Sosa	15	-	-	-	-	-
Sosa Timur	5	20	-	-	-	-
Batang Lubu Sutam	35	1	-	-	-	-
Hutaraja Tinggi	45	89	-	5	-	-
Huristak	34	-	-	-	-	-
Barumon Tengah	28	-	6	-	-	-
Barumon Barat	10	-	-	-	-	-
Aek Nabara Barumon	25	-	5	-	-	-
Sihapas Barumon	13	-	-	-	-	-
Padang Lawas	344	173	48	9	-	-

Catatan/Note: ...

Sumber/Source: Kantor Kementerian Agama Kabupaten Padang Lawas/Ministry of Religious Affairs Office of Padang Lawas Regency

Tabel 4.3.3
Table

Jumlah Desa¹/Kelurahan yang Mengalami Bencana Alam² Menurut Kecamatan di Kabupaten Padang Lawas, 2019/2021
Number of Villages¹/Kelurahan that Had Natural Disaster² by Subdistrict in Padang Lawas Regency, 2019–2021

Kecamatan Subdistrict	Banjir/Flood		
	2019	2020	2021
(1)	(2)	(3)	(4)
Sosopan	5	1	4
Ulu Barumun	1	–	–
Barumun	2	1	–
Barumun Selatan	–	–	–
Barumun Baru	...	1	1
Lubuk Barumun	–	3	–
Sosa	6	2	1
Ulu Sosa	...	1	2
Sosa Julu	...	3	6
Batang Lubu Sutam	–	–	–
Huta Raja Tinggi	2	–	1
Sosa Timur	...	2	–
Huristak	–	–	–
Barumun Tengah	2	5	–
Aek Nabara Barumun	1	1	2
Sihapas Barumun	–	1	–
Barumun Barat	...	–	–
Padang Lawas	19	21	17

Lanjutan Tabel/Continued Table 4.3.3

Kecamatan Subdistrict	Gempa Bumi/Earthquake		
	2019	2020	2021
(1)	(5)	(6)	(7)
Sosopan	2	7	–
Ulu Barumon	–	–	–
Barumon	1	–	–
Barumon Selatan	–	–	–
Barumon Baru	...	2	2
Lubuk Barumon	–	–	–
Sosa	1	–	–
Ulu Sosa	...	–	–
Sosa Julu	...	–	–
Batang Lubu Sutam	–	–	–
Huta Raja Tinggi	–	–	–
Sosa Timur	...	2	–
Huristak	–	1	–
Barumon Tengah	–	1	–
Aek Nabara Barumon	–	–	–
Sihapas Barumon	–	–	–
Barumon Barat	...	1	–
Padang Lawas	4	14	2

Lanjutan Tabel/*Continued Table* 4.3.3

Kecamatan Subdistrict	Tanah Longsor/ <i>Landslide</i>		
	2019	2020	2021
(1)	(8)	(9)	(10)
Sosopan	5	2	–
Ulu Barumun	–	–	1
Barumun	–	–	–
Barumun Selatan	–	–	–
Barumun Baru	...	–	–
Lubuk Barumun	1	–	–
Sosa	–	–	–
Ulu Sosa	...	–	–
Sosa Julu	...	–	–
Batang Lubu Sutam	1	1	–
Huta Raja Tinggi	1	–	–
Sosa Timur	...	–	–
Huristak	–	–	–
Barumun Tengah	1	1	–
Aek Nabara Barumun	–	–	–
Sihapas Barumun	–	–	1
Barumun Barat	...	–	–
Padang Lawas	9	4	2

Catatan/*Note*: ¹ Desa pada tabel ini termasuk Unit Permukiman Transmigrasi (UPT) yang masih dibina oleh kementerian terkait dan nagari di Provinsi Sumatera Barat/*Villages in this table are included in Transmigration Settlement Unit which is still fostered by the relevant ministries and the nagari in the Province of Sumatera Barat*

² Kejadian dalam setahun sebelum tahun pencacahan/*Occurred during the last one year before the enumeration years*

Sumber/*Source*: BPS, Pendataan Potensi Desa (Podes)/*BPS-Statistics Indonesia, Village Potential Data Collecting*

Tabel 4.3.4 Jumlah Kejadian Bencana Alam Menurut Jenis Bencana dan Kecamatan di Kabupaten Padang Lawas, 2021
Table 4.3.4 Number of Natural Disaster Events by Type of Disaster and District in Padang Lawas Regency, 2021

Kecamatan Subdistrict	Jenis Bencana Type of Disaster		
	Banjir Flood	Gempa Bumi Earthquake	Tanah Longsor Landslide
(1)	(2)	(3)	(4)
Sosopan	12	-	-
Ulu Barumun	6	-	-
Barumun	-	-	-
Barumun Selatan	-	-	-
Barumun Baru	-	-	-
Lubuk Barumun	-	-	-
Sosa	-	-	-
Ulu Sosa	-	-	-
Sosa Julu	-	-	-
Batang Lubu Sutam	-	-	-
Sosa Timur	-	-	-
Hutaraja Tinggi	-	-	-
Huristak	-	-	-
Barumun Tengah	-	-	-
Barumun Barat	-	-	-
Aek Nabara Barumun	-	-	-
Sihapas Barumun	-	-	-
Padang Lawas	18	-	-

Lanjutan Tabel/*Continued Table* 4.3.4

Kecamatan <i>Subdistrict</i>	Jenis Bencana <i>Type of Disaster</i>		
	Kebakaran <i>Wildfire</i>	Angin Puting Beliung <i>Tornado</i>	Lainnya <i>Others</i>
(1)	(5)	(6)	(7)
Sosopan	1	-	-
Ulu Barumun	-	32	-
Barumun	5	34	-
Barumun Selatan	-	-	-
Barumun Baru	-	-	-
Lubuk Barumun	2	-	-
Sosa	2	-	-
Ulu Sosa	-	-	-
Sosa Julu	2	-	-
Batang Lubu Sutam	-	-	-
Sosa Timur	1	-	-
Hutaraja Tinggi	-	-	-
Huristak	-	-	-
Barumun Tengah	6	-	-
Barumun Barat	-	-	-
Aek Nabara Barumun	-	-	-
Sihapas Barumun	3	-	-
Padang Lawas	22	-	-

Catatan/*Note*: ...Sumber/*Source*: Badan Penanggulangan Bencana Daerah Kabupaten Padang Lawas/*Regional Disaster Management Agency of Padang Lawas Regency*

Tabel 4.3.5 Jumlah Jama'ah Haji Menurut Kecamatan di Kabupaten Padang Lawas, 2021
Table Number of Hajj Jumu'ah by Subdistrict in Padang Lawas Regency, 2021

Kecamatan Subdistrict	Terdaftar Berangkat Registered Departure			Kembali Arrive		
	Laki-laki Male	Perempuan Female	Jumlah Total	Laki-laki Male	Perempuan Female	Jumlah Total
(1)	(2)	(3)	(4)	(5)	(6)	(7)
Sosopan	8	9	17	-	-	-
Ulu Barumon	9	10	18	-	-	-
Barumon	48	69	117	-	-	-
Barumon Selatan	-	-	-	-	-	-
Barumon Baru	-	-	-	-	-	-
Lubuk Barumon	6	10	16	-	-	-
Sosa	22	32	54	-	-	-
Sosa Julu	-	-	-	-	-	-
Ulu Sosa	-	-	-	-	-	-
Sosa Timur	-	-	-	-	-	-
Batang Lubu Sutam	18	20	38	-	-	-
Hutaraja Tinggi	31	37	68	-	-	-
Huristak	5	4	9	-	-	-
Barumon Tengah	23	33	56	-	-	-
Barumon Barat	-	-	-	-	-	-
Aek Nabara Barumon	-	-	-	-	-	-
Sihapas Barumon	-	-	-	-	-	-
Padang Lawas	170	224	393	-	-	-

Catatan/Note: Jama'ah Haji yang terdaftar berangkat mengalami penundaan keberangkatan di Tahun 2021 akibat pandemi Covid-19

Sumber/Source: Kantor Kementerian Agama Kabupaten Padang Lawas/Ministry of Religious Affairs Office of Padang Lawas Regency

Tabel 4.3.6
Table

Jumlah KUA dan P3N Menurut Kecamatan di Kabupaten Padang Lawas, 2021
Number of Religious Matter Office and Marriage, Divorce and Remarriage Settlement Office by Subdistrict in Padang Lawas Regency, 2021

Kecamatan Subdistrict	Jumlah KUA dan P3N Number of Religious Matter Office and Marriage, Divorce and Remarriage Settlement Office		
	KUA Religious Matter Office	P3N Marriage, Divorce and Remarriage Settlement Office	Jumlah Total
(1)	(2)	(3)	(4)
Sosopan	1	-	1
Ulu Barumon	1	-	1
Barumon	1	-	1
Barumon Selatan	-	-	-
Barumon Baru	-	-	-
Lubuk Barumon	1	-	1
Sosa	1	-	1
Sosa Julu	-	-	-
Ulu Sosa	-	-	-
Sosa Timur	-	-	-
Batang Lubu Sutam	1	-	1
Hutaraja Tinggi	1	-	1
Huristak	1	-	1
Barumon Tengah	1	-	1
Barumon Barat	-	-	-
Aek Nabara Barumon	-	-	-
Sihapas Barumon	-	-	-
Padang Lawas	9	-	9

Catatan/Note: ...

Sumber/Source: Kantor Kementerian Agama Kabupaten Padang Lawas/Ministry of Religious Affairs Office of Padang Lawas Regency

Tabel 4.3.7 Jumlah Pemberi, Penerima Dan Banyaknya Hewan Qurban di Kabupaten Padang Lawas, 2021
Number of Donor, Acceptor and Qurban Animal by Subdistrict in Padang Lawas Regency, 2021

Kecamatan Subdistrict	Pemberi Qurban Donor	Penerima Qurban Acceptor	Jumlah Hewan Qurban Qurban Animal Total		
			Lembu Cows	Kerbau Buffalo	Kambing Goat
(1)	(2)	(3)	(4)	(5)	(6)
Sosopan	42	633	5	-	7
Ulu Barumun	58	726	9	-	2
Barumun	345	7 950	48	-	9
Barumun Selatan	78	1 950	10	-	8
Barumun Baru	48	1 152	6	-	6
Lubuk Barumun	64	1 408	9	-	1
Sosa	218	4 360	26	2	22
Sosa Julu	67	1 206	9	-	4
Ulu Sosa	56	1 120	7	-	7
Sosa Timur	47	1 034	9	1	7
Batang Lubu Sutam	69	1 518	9	-	6
Hutaraja Tinggi	197	4 334	25	2	8
Huristak	196	4 312	23	3	14
Barumun Tengah	239	5 736	30	2	15
Barumun Barat	68	1 496	9	-	5
Aek Nabara Barumun	84	1 848	11	-	7
Sihapas Barumun	75	1 650	10	-	5
Padang Lawas	1 951	42 433	255	10	133

Catatan/Note: ...

Sumber/Source: Kantor Kementerian Agama Kabupaten Padang Lawas/Ministry of Religious Affairs Office of Padang Lawas Regency

Tabel
Table 4.3.8**Jumlah Nikah dan Rujuk di Kabupaten Padang Lawas, 2021**
Number of Marriages and Reconciliation in Padang Lawas Regency, 2021

Kecamatan Subdistrict	Nikah Marriage	Rujuk Reconciliation
(1)	(2)	(3)
Sosopan	171	...
Ulu Barumun	252	...
Barumun	725	...
Barumun Selatan
Barumun Baru
Lubuk Barumun	178	...
Sosa	351	...
Sosa Julu
Ulu Sosa
Sosa Timur
Batang Lubu Sutam	126	...
Hutaraja Tinggi	344	...
Huristak	181	...
Barumun Tengah	310	...
Barumun Barat
Aek Nabara Barumun
Sihapas Barumun
Padang Lawas	2 638	...

Catatan/Note: ...

Sumber/Source: Kantor Kementerian Agama Kabupaten Padang Lawas/Ministry of Religious Affairs Office of Padang Lawas Regency

Tabel 4.3.9 **Jumlah Perceraian menurut Bulan dan Faktor Penyebab Perceraian di Kabupaten Padang Lawas, 2021**
Table 4.3.9 **Number of Divorces by month and divorces factor in Padang Lawas Regency, 2021**

Bulan Month	Zina	Mabuk	Madat	Judi	Meninggalkan salah satu pihak
(1)	(2)	(3)	(4)	(5)	(6)
Januari/January	-	-	-	-	-
Februari/February	-	-	-	-	1
Maret/March	-	-	-	-	-
April/April	-	-	-	-	1
Mei/May	-	-	-	-	-
Juni/June	-	-	-	-	-
Juli/July	-	-	-	-	-
Agustus/August	-	-	-	-	-
September/September	-	-	-	-	-
Oktober/October	-	-	-	-	2
November/November	-	-	-	-	1
Desember/December	-	-	-	-	-
Jumlah/Total	-	-	-	-	5

Lanjutan Tabel/*Continued Table* 4.3.9

Bulan <i>Month</i>	Dihukum Penjara	Poligami	KDRT	Cacat Badan	Perselisihan dan Pertengkar
(1)	(7)	(8)	(9)	(10)	(11)
Januari/ <i>January</i>	-	-	-	-	18
Februari/ <i>February</i>	-	-	-	-	21
Maret/ <i>March</i>	-	-	-	-	25
April/ <i>April</i>	-	-	-	-	32
Mei/ <i>May</i>	-	-	-	-	14
Juni/ <i>June</i>	-	-	-	-	8
Juli/ <i>July</i>	-	-	-	-	22
Agustus/ <i>August</i>	-	-	-	-	29
September/ <i>September</i>	-	-	-	-	17
Oktober/ <i>October</i>	-	-	-	-	37
November/ <i>November</i>	-	-	-	-	34
Desember/ <i>December</i>	-	-	-	-	27
Jumlah/<i>Total</i>	-	-	-	-	284

Lanjutan Tabel/Continued Table 4.3.9

Bulan Month	Kawin Paksa	Murtad	Ekonomi	Jumlah
(1)	(12)	(13)	(14)	(15)
Januari/January	-	-	-	18
Februari/February	-	-	-	22
Maret/March	-	-	-	25
April/April	-	-	-	33
Mei/May	-	-	-	14
Juni/June	-	-	-	8
Juli/July	-	-	-	22
Agustus/August	-	-	-	29
September/September	-	-	-	17
Oktober/October	-	-	-	39
November/November	-	-	-	35
Desember/December	-	-	-	27
Jumlah/Total	-	-	-	289

Catatan/Note: ...

Sumber/Source: Pengadilan Agama Sibuhuan/Religious Court of Sibuhuan

Tabel 4.3.10
Table

Jumlah Tindak Pidana di Kabupaten Padang Lawas, 2021
Number of Reported Criminal Cases in Padang Lawas
Regency, 2021

Bulan Month	Sisa Bulan Lalu Balance of Previous Month	Pidana Permohonan Criminal Case		
		Masuk Reported	Diselesaikan Solve	Belum Selesai Unsolved
(1)	(2)	(3)	(4)	(5)
Januari/January	0	22	7	15
Februari/February	15	15	15	4
Maret/March	15	25	20	19
April/April	19	16	13	23
Mei/May	23	15	20	18
Juni/June	18	14	13	19
Juli/July	19	22	20	21
Agustus/August	21	17	22	16
September/September	16	12	12	16
Oktober/October	16	6	12	10
November/November	10	20	9	21
Desember/December	21	8	29	0

Catatan/Note: ...

Sumber/Source: Pengadilan Negeri Sibuhuan/District Court of Sibuhuan

Tabel 4.3.11 **Jumlah Tindak Perdata di Kabupaten Padang Lawas, 2021**
Table 4.3.11 **Number of Reported Civil Cases in Padang Lawas Regency, 2021**

Bulan Month	Sisa Bulan Lalu Balance of Previous Month	Pidana Permohonan Criminal Case		
		Masuk Reported	Diselesaikan Solved	Belum Selesai Unsolved
(1)	(2)	(3)	(4)	(5)
Januari/January	1	8	6	3
Februari/February	3	8	8	3
Maret/March	3	14	13	3
April/April	3	9	9	2
Mei/May	2	2	1	2
Juni/June	3	12	8	7
Juli/July	7	14	12	9
Agustus/August	9	13	19	3
September/September	3	11	9	5
Oktober/October	5	7	12	0
November/November	0	16	8	8
Desember/December	7	7	14	1

Catatan/Note: ...

Sumber/Source: Pengadilan Negeri Sibuhuan/District Court of Sibuhuan

Tabel
Table 4.3.12

Banyaknya Penyanggand Masalah Kesejahteraan Sosial Menurut Kecamatan di Kabupaten Padang Lawas, 2021
Number of People waith Social Problem by Subdistrict in Padang Lawas Regency, 2021

Kecamatan Subdistrict	Jenis Penyanggand Masalah Kesejahteraan Sosial Kind of Social Problem						
	1	2	3	4	5	6	7
(1)	(2)	(3)	(4)	(5)	(6)	(7)	(8)
Sosopan	2	20	1	-	63	-	-
Ulu Barumun	6	24	7	-	7	4	-
Barumun	1	1	40	-	5	9	5
Barumun Selatan	-	-	1	-	9	-	-
Lubuk Barumun	4	-	2	-	1	-	-
Sosa	-	4	9	-	8	3	2
Batang Lubu Sutam	10	5	1	1	7	1	2
Hutaraja Tinggi	-	1	13	-	35	4	7
Huristak	7	-	-	-	4	-	-
Barumun Tengah	1	12	16	-	6	6	1
Aek Nabara Barumun	1	-	7	-	2	3	1
Sihapas Barumun	6	-	1	-	7	-	8
Barumun Baru	-	-	-	-	7	-	-
Sosa Julu	-	3	-	-	7	-	9
Sosa Timur	15	6	-	-	8	-	-
Ulu Sosa	-	2	-	-	-	-	14
Barumun Barat	1	1	-	-	3	-	-
Padang Lawas	54	79	98	1	179	30	49

Catatan/Note: 1 = Balita Terlantar
2 = Anak Terlantar
3 = Anak yang Berhadapan dengan Hukum
4 = Anak Jalanan

5 = Anak dengan Kedisabilitas
6 = Anak Korban Tindak Kekerasan
7 = Anak Memerlukan Perlindungan Khusus

Sumber/Source: Dinas Sosial Kabupaten Padang Lawas/Social Agency of Padang Lawas Regency

Lanjutan Tabel/Continued Table 4.3.12

Kecamatan Subdistrict	Jenis Penyandang Masalah Kesejahteraan Sosial Kind of Social Problem						
	8	9	10	11	12	13	14
(1)	(9)	(10)	(11)	(12)	(13)	(14)	(15)
Sosopan	23	10	-	-	-	1	7
Ulu Barumun	245	120	30	8	-	-	-
Barumun	403	71	93	2	-	-	-
Barumun Selatan	102	42	7	-	-	-	-
Lubuk Barumun	87	80	15	-	-	3	-
Sosa	12	19	15	-	-	-	-
Batang Lubu Sutam	46	27	7	-	-	-	-
Hutaraja Tinggi	48	89	15	-	-	1	60
Huristak	11	89	13	-	-	-	-
Barumun Tengah	21	63	50	4	-	1	-
Aek Nabara Barumun	33	90	21	-	-	-	-
Sihapas Barumun	28	26	2	-	-	-	-
Barumun Baru	66	103	-	-	-	-	-
Sosa Julu	37	55	1	-	-	-	-
Sosa Timur	26	8	3	-	-	-	-
Ulu Sosa	42	69	...	1	2	-	-
Barumun Barat	10	5	-	-	-	-	-
Padang Lawas	1 240	966	272	15	2	6	67

Catatan/Note: 8 = Lanjut Usia Terlantar
 9 = Penyandang Disabilitas
 10 = Tuna Susila
 11 = Gelandangan

12 = Pengemis
 13 = Pemulung
 14 = Kelompok Minoritas

Sumber/Source: Dinas Sosial Kabupaten Padang Lawas/Social Agency of Padang Lawas Regency

Lanjutan Tabel/Continued Table 4.3.12

Kecamatan Subdistrict	Jenis Penyanggand Masalah Kesejahteraan Sosial Kind of Social Problem						
	15	16	17	18	19	20	21
(1)	(16)	(17)	(18)	(19)	(20)	(21)	(22)
Sosopan	6	-	1	-	-	-	1
Ulu Barumun	-	-	4	-	-	-	14
Barumun	1	-	60	-	4	-	-
Barumun Selatan	-	-	-	-	-	-	-
Lubuk Barumun	1	-	16	-	1	-	-
Sosa	-	-	1	-	...	-	-
Batang Lubu Sutam	1	-	-	-	...	-	-
Hutaraja Tinggi	18	-	-	-	...	-	1
Huristak	-	-	-	-	...	-	-
Barumun Tengah	11	-	-	-	2	-	1
Aek Nabara Barumun	-	-	3	-	...	-	-
Sihapas Barumun	-	-	-	-	...	-	-
Barumun Baru	-	-	-	-	-	-	603
Sosa Julu	-	-	-	-	-	-	-
Sosa Timur	-	-	-	-	-	-	-
Ulu Sosa	-	-	-	-	-	-	80
Barumun Barat	-	-	-	-	-	-	-
Padang Lawas	38	0	85	0	7	0	700

Catatan/Note: 15 = Bekas Warga Binaan Lembaga Pemasyarakatan
 16 = Orang dengan HIV/AIDS (ODHA)
 17 = Korban Penggunaan Nafzah
 18 = Korban Trafficking

19 = Korban Tindak Kekerasan
 20 = Pekerja Migran Bermasalah Sosial
 21 = Korban Bencana Alam

Sumber/Source: Dinas Sosial Kabupaten Padang Lawas/Social Agency of Padang Lawas Regency

Lanjutan Tabel/Continued Table 4.3.12

Kecamatan Subdistrict	Jenis Penyandang Masalah Kesejahteraan Sosial Kind of Social Problem				
	22	23	24	25	26
(1)	(23)	(24)	(25)	(26)	(27)
Sosopan	...	207	1 498	1	-
Ulu Barumun	1	16	2 172	22	-
Barumun	5	134	6 427	-	-
Barumun Selatan	1	...	1 199	-	-
Lubuk Barumun	1	-	2 850	4	-
Sosa	2	3	5 362	10	-
Batang Lubu Sutam	...	14	1 813	-	-
Hutaraja Tinggi	1	85	2 289	16	-
Huristak	-	-	1 574	-	-
Barumun Tengah	2	3	2 142	2	-
Aek Nabara Barumun	-	-	1 628	2	-
Sihapas Barumun	1	-	775	-	-
Barumun Baru	-	-	-	-	-
Sosa Julu	1	2	-	25	-
Sosa Timur		55	-	...	-
Ulu Sosa	4	40	-	13	-
Barumun Barat	-	-	-	-	-
Padang Lawas	19	559	29 729	95	-

Catatan/Note: 22 = Korban Bencana Sosial
 23 = Perempuan Rawan Sosial Ekonomi
 24 = Fakir Miskin
 25 = Keluarga Bermasalah Sosial Psikologis
 26 = Komunitas Adat Terpencil

Sumber/Source: Dinas Sosial Kabupaten Padang Lawas/Social Agency of Padang Lawas Regency

Tabel
Table 4.3.13

**Jumlah Organisasi Menurut Jenis Organisasi di
Kabupaten Padang Lawas, 2017-2021**
*Number of Organization by Kind of Organization in Padang
Lawas Regency, 2017-2021*

Jenis Organisasi <i>Kind of Organization</i>	2017	2018	2019	2020	2021
(1)	(2)	(3)	(4)	(5)	(6)
Partai Politik <i>Political Party</i>	12	15	15	15	16
Organisasi Kemasyarakatan <i>Community Organization</i>	26	27	23	28	36
Organisasi Kepemudaan <i>Youth Organization</i>	13	13	8	10	13
Lembaga Swadaya Masyarakat <i>Non Organization Government</i>	19	20	7	7	13
Organisasi Profesi Lainnya <i>Another Occupancy Organization</i>	23	20	23	27	26
Padang Lawas	12	93	76	87	104

Catatan/Note: ...

Sumber/Source: Kantor Kesatuan Bangsa dan Politik Kabupaten Padang Lawas/*National and Political Unity Office of Padang Lawas Regency*

4.4 KEMISKINAN POVERTY

Tabel 4.4.1 Jumlah dan Persentase Penduduk Miskin di Kabupaten Padang Lawas, 2014–2021
Number and Percentage of Poor People in Padang Lawas Regency, 2014–2021

Tahun Year	Jumlah Penduduk Miskin (ribu) Number of Poor People (thousand)	Persentase Penduduk Miskin Percentage of Poor People
(1)	(2)	(3)
2014	20,34	8,03
2015	22,38	8,73
2016	22,80	8,69
2017	24,42	9,1
2018	23,05	8,41
2019	23,17	8,28
2020	23,87	8,37
2021	25,78	8,69

Catatan/Note: ...

Sumber/Source: BPS, Survei Sosial Ekonomi Nasional Maret/BPS-Statistics Indonesia, March National Socioeconomic Survey

Tabel
Table 4.4.2

Indeks Kedalaman Kemiskinan dan Indeks Keparahan Kemiskinan di Kabupaten Padang Lawas, 2014–2021
Poverty Gap Index and Poverty Severity Index in Padang Lawas Regency, 2014–2021

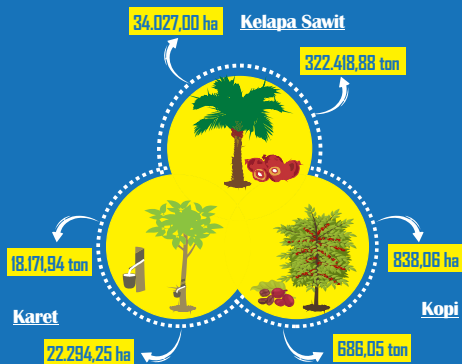
Tahun Year	Indeks Kedalaman Kemiskinan Poverty Gap Index	Indeks Keparahan Kemiskinan Poverty Severity Index
(1)	(2)	(3)
2014	1,33	0,32
2015	0,91	0,18
2016	1,36	0,30
2017	1,17	0,32
2018	1,07	0,23
2019	1,64	0,47
2020	1,19	0,29
2021	1,33	0,34

Catatan/Note: ...

Sumber/Source: BPS, Survei Sosial Ekonomi Nasional Maret/BPS-Statistics Indonesia, March National Socioeconomic Survey



Luas Areal (ha) dan Produksi (ton) Tanaman Perkebunan Tahun 2021




Populasi (ekor) dan Produksi (kg) Daging Menurut Jenis Ternak dan Unggas Tahun 2020



Persentase (%) dan Nilai Produksi (rupiah) Perikanan Tangkap dan Budidaya Tahun 2020



Luas Panen (ha) dan Produksi (ton) Tanaman Pertanian Tahun 2020



PENJELASAN TEKNIS

1. **Lahan sawah** adalah lahan pertanian yang berpetak-petak dan dibatasi oleh pematang (galangan), saluran untuk menahan/ menyalurkan air, yang biasanya ditanami padi sawah tanpa memandang dari mana diperoleh atau status lahan tersebut. Lahan yang dimaksud termasuk lahan yang terdaftar di Pajak Bumi Bangunan, luran Pembangunan Daerah, lahan bengkok, lahan serobotan, lahan rawa yang ditanami padi dan lahan bekas tanaman tahunan yang telah dijadikan sawah, baik yang ditanami padi, palawija atau tanaman semusim lainnya.
2. **Tegal/Kebun** adalah lahan pertanian bukan sawah (lahan kering) yang ditanami tanaman semusim atau tahunan dan terpisah dengan halaman sekitar rumah serta penggunaannya tidak berpindah pindah.
3. **Ladang/Huma** adalah lahan pertanian bukan sawah (lahan kering) yang biasanya ditanami tanaman semusim dan penggunaannya hanya semusim atau dua musim, kemudian akan ditinggalkan bila sudah tidak subur lagi (berpindah-pindah). Kemungkinan lahan ini beberapa tahun kemudian akan dikerjakan kembali jika sudah subur.

TECHNICAL NOTES

1. **Wetland** is agricultural land that separated by small dykes to resist water, where the main crop is usually wetland paddy without considering where it is got from or the status of the land. It includes the land that is registered at land income tax office, regional development contribution, 'bengkok' land, illegal ownership, swamps for rice cultivation, and annual crop land mark that has been used as rice field, which are both planted with paddy, secondary crops or the other seasonal crops.
2. **Dry field/Garden** is an dryland (unirrigated land) which is planted with seasonal or annual crops and separately from the yard around the house without shifting
3. **Unirrigated agricultural field /Shifting cultivation land** is dryland (unirrigated land) that usually is cultivated for seasonal crops and utilized only for one or two seasons, then it will be left when it is not fertile (shifting). Maybe, this land will be used again in a few years if it has been fertile.

4. **Lahan yang sementara tidak diusahakan** adalah lahan yang biasanya diusahakan tetapi untuk sementara (lebih dari 1 (satu) tahun tetapi kurang dari atau sama dengan 2 (dua) tahun) tidak diusahakan, termasuk lahan sawah yang tidak diusahakan selama lebih dari 2 (dua) tahun.
4. *Temporarily unused land is land that is regularly used but temporarily (more than a year but less or equal than two years) is unused, it includes wetland that is not cultivated more than two years.*
5. **Data pokok tanaman pangan yang dikumpulkan** adalah luas panen dan produktivitas (hasil per hektar). Produksi tanaman pangan merupakan hasil perkalian antara luas panen dengan produktivitas. Pengumpulan data luas panen dilakukan setiap bulan dengan pendekatan area kecamatan di seluruh wilayah Indonesia. Pengumpulan data produktivitas dilakukan melalui pengukuran langsung pada plot ubinan berukuran 2½ m x 2½ m. Pengumpulan data produktivitas dilakukan setiap subround (empat bulanan) pada waktu panen petani.
5. *The main food crops data collected consists of harvested area and productivity (yield per hectare). Food crops production is generated by harvested area multiplied by productivity. The harvested area data is collected every month using subdistrict area approach in all sub Subdistrict in Indonesia. The productivity data collection is conducted by a direct measurement in 2½m x 2½m crop cutting plot. The productivity measurement is conducted in every subround (four monthly) at the time when farmers are harvesting their crops.*
6. **Data produksi padi dan palawija yang disajikan** adalah dalam kualitas: gabah kering giling (padi), pipilan kering (jagung), biji kering (kedelai dan kacang tanah), dan umbi basah (ubi kayu dan ubi jalar).
6. *Production of paddy and secondary crops data are presented in the form of: dry unhusked rice (paddy), dry loose maize (maize), dry shells crops (soybeans and peanuts), and fresh roots (cassava and sweet potatoes).*

7. Tanaman sayuran dan buah-buahan semusim

Tanaman sayuran semusim adalah tanaman sumber vitamin, garam mineral dan lain-lain yang dikonsumsi dari bagian tanaman yang berupa daun, bunga, buah, dan umbinya, yang berumur kurang dari satu tahun.

Tanaman buah-buahan semusim adalah tanaman sumber vitamin, garam mineral, dan lain-lain yang dikonsumsi dari bagian tanaman yang berupa buah, berumur kurang dari satu tahun, tidak berbentuk pohon/rumpun tetapi menjalar dan berbatang lunak.

8. Tanaman buah-buahan dan sayuran tahunan

Tanaman buah-buahan tahunan adalah tanaman sumber vitamin, garam mineral, dan lain-lain yang dikonsumsi dari bagian tanaman yang berupa buah dan merupakan tanaman tahunan.

Tanaman sayuran tahunan adalah tanaman sumber vitamin, garam mineral, dan lain-lain yang dikonsumsi dari bagian tanaman yang berupa daun dan atau buah yang berumur lebih dari satu tahun.

7. Seasonal vegetable and fruit plants

Seasonal vegetable plants are plants which are the sources of vitamin, mineral salt, etc, consumed from the part of the plant in the form of leaf, flower, fruit, and root with the age of less than one year.

Seasonal fruit plants are plants which are the sources of vitamin, mineral salt, etc, consumed from the part of the plant in the form of fruits. These plants are creeps with the age of less than one year.

8. Annual fruit and vegetable plants

Annual fruit plants are plants which are the sources of vitamin, contained mineral salt, etc, consumed from the part of plant in the form of fruit and more than one year of age.

Annual vegetable plants are A plants which are the sources of vitamin, contained mineral salt, etc, consumed from the part of the plant in the form of vegetable and more than one year of age.

9. **Tanaman biofarmaka** adalah tanaman yang bermanfaat untuk obat-obatan, kosmetik, dan kesehatan yang dikonsumsi atau digunakan dari bagian-bagian tanaman seperti daun, batang, buah, umbi (rimpang) ataupun akar.

10. **Tanaman hias** adalah tanaman yang mempunyai nilai keindahan baik bentuk, warna daun, tajuk maupun bunganya, sering digunakan untuk penghias pekarangan dan lain sebagainya.

11. **Luas panen tanaman hortikultura** adalah luas tanaman sayuran, buah-buahan, biofarmaka, dan tanaman hias yang diambil hasilnya/dipanen pada periode pelaporan.

12. **Luas panen untuk tanaman sayuran** adalah luas tanaman yang dipanen sekaligus/habis/dibongkar dan luas tanaman yang dipanen berkali-kali (lebih dari satu kali)/belum habis.

Tanaman yang dipanen sekaligus/ habis/dibongkar adalah tanaman yang sehabis panen langsung dibongkar/dicabut, terdiri dari bawang merah, bawang putih, bawang daun, kentang, kol/kubis, kembang kol, petsai/sawi, wortel, lobak, dan kacang merah.

9. **Medicinal plants** are plants which are useful for medicine. It is consumed from part of the plant such as leaf, flower, fruit, tuber, and root.

10. **Ornamental plants** are plants which have a beauty value, either in shape, colour of leaf or crown of flower, and they are often used as a yard decorator.

11. **Harvested area of horticulture** is area which vegetable, fruit, medicinal and ornamental plant of crop harvested during the period of report.

12. **Harvested area of vegetables** is area of entirely plant harvested/demolished and plant harvested several times/undemolished.

Entirely plants harvested/demolished are plants usually harvested once and demolished to be substituted by other plants, consisting of: shallots, garlic, leeks, potato, cabbage, cauli flower, mustard green, carrots, chinese radish, and red kidney beans.

Tanaman yang dipanen berkali-kali (lebih dari satu kali)/belum habis adalah tanaman yang pemanenannya lebih dari satu kali dan biasanya dibongkar apabila panen terakhir sudah tidak memadai lagi, terdiri dari: kacang panjang, cabe besar, cabe rawit, jamur, tomat, terung, buncis, ketimun, labu siam, kangkung, bayam, melon, semangka, dan blewah.

Plants harvested several times/undemolished are plants usually harvested more than once and demolished in the case that the last harvest was economically not profitable. They consist of: yard long beans, chili, small chili, mushroom, tomatoes, egg plant, fresh beans, cucumber, pumpkin/chajota, swamp cabbage, spinach, melon, watermelon, and blewah.

13. Produksi hortikultura adalah hasil menurut bentuk produk dari setiap tanaman sayuran, buah-buahan, biofarmaka dan tanaman hias yang diambil berdasarkan luas yang dipanen/tanaman yang menghasilkan pada bulan/triwulan laporan.

13. Horticulture production is the standard production quantity form of vegetable, fruit, medicinal and ornamental plant based on harvested area/the number of production plants reported monthly/quarterly.

14. Data perkebunan besar dikumpulkan oleh BPS setiap bulan secara lengkap dengan sistem surat pos. Khusus untuk tanaman kelapa, cengkeh, dan kapok, datanya diperoleh dari Direktorat Jenderal Perkebunan. Data perkebunan rakyat juga diperoleh dari Direktorat Jenderal Perkebunan.

14. Data on estates are collected by the BPS every month on complete basis through a mailing system. Data on coconut, clove, and kapok, as well as on smallholder plantation, are acquired from the Directorate General of Estates.

15. Penghitungan luas tanaman perkebunan besar adalah pada keadaan akhir tahun dan tidak termasuk yang luasnya kurang dari 5 hektar.

15. Planted areas of estates refer to condition at the end of the year, and exclude areas less than 5 hectares.

16. Bentuk produksi perkebunan adalah; karet kering (karet), daun kering (teh dan tembakau), biji kering (kopi dan coklat), kulit kering (kayu manis dan kina), serat kering (rami), bunga kering (cengkeh), refined sugar (tebu dari perkebunan besar), gula mangkok (tebu dari perkebunan rakyat), ekivalen kopra (kopra), biji dan bunga (pala) serta minyak daun (sereh).
16. *Production of estates crops are follows: dry rubber (rubber); dry leaves (tea and tobacco); dry beans (coffee and cocoa); dry bark (cassia vera and cinchona); dry fibre (rosella); dry flowers/buds (cloves); refined sugar (sugar cane from estate); cup sugar (sugar cane from smallholders); copra (copra); seeds and buds (nutmeg); and leaf oil (citronella).*
17. Persediaan akhir tahun produksi perkebunan besar bukan merupakan cadangan penyangga (buffer stock).
17. *The production availability of estates at the end of year is not the buffer stock.*
18. Data Statistik Kehutanan sebagian besar merupakan data sekunder yang bersumber dari Kementerian Kehutanan.
18. *Most of forestry statistics are secondary data obtained from the Ministry of Forestry.*
19. Kawasan hutan adalah wilayah tertentu yang berupa hutan, yang ditunjuk dan atau ditetapkan oleh pemerintah untuk dipertahankan keberadaannya sebagai hutan tetap. Hal ini untuk menjamin kepastian hukum mengenai status kawasan hutan, letak batas dan luas suatu wilayah tertentu yang sudah ditunjuk menjadi kawasan hutan tetap.
19. *Forest Area is a specific territory of forest ecosystem determined and or decided by the government as a permanent forest. Such decision is important to maintain the size of forest area and to ensure its legitimation and boundary demarcation of permanent forest.*
20. Kawasan hutan Indonesia ditetapkan oleh Menteri Kehutanan dalam bentuk Surat Keputusan Menteri Kehutanan tentang Penunjukan Kawasan
20. *Indonesian forest area is determined by the Minister of Forestry in the format of Ministerial Decree on the Designation of Provincial Forest Area and Inland Water, Coastal and*

Hutan dan Perairan Provinsi. Penunjukan Kawasan Hutan ini disusun berdasarkan hasil pemaduserasian antara Rencana Tata Ruang Wilayah Provinsi (RTRWP) dengan Tata Guna Hutan Kesepakatan (TGHK).

Marine Ecosystem. The designation of Forest Area is formulated based on integrated and harmonized of Provincial Spatial Planning (RTRWP) and Forest Land Use by Concensus (TGHK).

21. Penunjukan kawasan hutan mencakup pula kawasan perairan yang menjadi bagian dari Kawasan Suaka Alam (KSA) dan Kawasan Pelestarian Alam (KPA).
 22. Kawasan Suaka Alam (KSA) adalah kawasan dengan ciri khas tertentu, baik di darat maupun di perairan yang mempunyai fungsi pokok sebagai kawasan pengawetan keanekaragaman tumbuhan dan satwa serta ekosistemnya, yang juga berfungsi sebagai wilayah sistem penyangga kehidupan.
 23. Kawasan Pelestarian Alam (KPA) adalah kawasan dengan ciri khas tertentu, baik di darat maupun di perairan yang mempunyai fungsi pokok perlindungan sistem penyangga kehidupan, pengawetan keanekaragaman jenis tumbuhan dan satwa, serta pemanfaatan secara lestari sumber daya alam hayati dan ekosistemnya.
 24. Berdasarkan Undang-Undang No. 41 Tahun 1999 tentang Kehutanan, kawasan hutan dibagi ke dalam kelompok Hutan
21. *The designation of forest area in some cases also cover inland water, coastal and marine ecosystem that may become part of Sanctuary Reserve Area (KSA) and Nature Conservation Area (KPA).*
 22. *A Sanctuary Reserve Area is a specific terrestrial or aquatic area having specific criteria for preserving biodiversity plant and animal as well as ecosystem, which also serve as life support system.*
 23. *A Nature Conservation area is a specific terrestrial or aquatic area whose main function is to serve life support system and preserve diversity of plant and animal species, as well as to provide a sustainable utilization of living resources and their ecosystems.*
 24. *In accordance to the Act on Forestry No. 41/1999, forest area is categorized as Conservation Forest, Protection Forest and Production*

Konservasi, Hutan Lindung, dan Hutan Produksi.

Forest.

25. Hutan Konservasi adalah kawasan hutan dengan ciri khas tertentu, yang mempunyai fungsi pokok pengawetan keanekaragaman tumbuhan dan satwa serta ekosistemnya.
26. Hutan Lindung adalah kawasan hutan yang mempunyai fungsi pokok sebagai perlindungan sistem penyangga kehidupan untuk mengatur tata air, mencegah banjir, mengendalikan erosi, mencegah intrusi air laut, dan memelihara kesuburan tanah.
27. Hutan Produksi adalah kawasan hutan yang mempunyai fungsi pokok memproduksi hasil hutan. Hutan produksi terdiri dari Hutan Produksi Tetap (HP), Hutan Produksi Terbatas (HPT), dan Hutan Produksi yang dapat dikonversi.
28. Hutan Konservasi terdiri dari: Kawasan suaka alam berupa Cagar Alam (CA) dan Suaka Margasatwa (SM); kawasan pelestarian alam berupa Raya (THR), dan Taman Wisata Alam (TWA); Taman Buru (TB). Taman Buru adalah kawasan hutan yang ditetapkan sebagai tempat wisata berburu.
29. Penetapan lahan kritis mengacu pada lahan yang telah sangat
25. *Conservation Forest is a forest area having specific characteristic established for the purposes of conservation of animal and plant species as well as their ecosystem.*
26. *Protection Forest is a forest area designated to serve life support system, maintain hydrological system, prevent of flood, erosion control, seawater intrusion, and maintain soil fertility.*
27. *Production Forest is a forest area designated mainly to promote sustainable forest production. Production forest is classified as permanent production forest, limited production forest, and convertible production forest.*
28. *Conservation Forest is divided into: Sanctuary Reserve area consists of Strict Nature Reserve and Wildlife Sanctuary. Nature conservation area consists of National Park (TN), Grand Forest Park (THR), and Nature Recreation Park (TWA); Game Hunting Park (TB) Game Hunting Park is forest area devoted for game hunting recreation.*
29. *Critical land refers to a piece of land severely damaged due to*

rusak karena kehilangan penutupan vegetasinya, sehingga kehilangan atau berkurang fungsinya sebagai penahan air, pengendali erosi, siklus hara, pengatur iklim mikro, dan retensi karbon. Berdasarkan kondisi vegetasinya, kondisi lahan dapat diklasifikasikan sebagai: sangat kritis, kritis, agak kritis, potensial kritis, dan kondisi normal.

lost of its vegetation cover so that its functions as water retention, erosion control, nutrient cycling, micro climate regulator and carbon retention are completely depleted. Based upon its vegetation condition, the land could be classified as: very critical, critical, slight critical, potential critical, and normal condition.

30. Reboisasi atau rehabilitasi hutan bertujuan untuk menghutankan kembali kawasan hutan yang kritis di wilayah daerah aliran sungai (DAS) yang dilaksanakan bersama masyarakat secara partisipatif.
31. Pemanfaatan hasil hutan kayu adalah segala bentuk usaha yang memanfaatkan dan mengusahakan hasil hutan kayu dengan tidak merusak lingkungan dan tidak mengurangi fungsi pokok hutan. Kegiatan ini hanya dapat dilaksanakan pada areal hutan yang memiliki potensi untuk dilakukan kegiatan pemanfaatan hasil hutan kayu dan dapat dilaksanakan setelah diperoleh izin usaha.
32. Izin Usaha Pemanfaatan Hasil Hutan Kayu (IUPHHK) pada hutan alam adalah izin untuk memanfaatkan hutan produksi yang kegiatannya terdiri dari pemanenan atau penebangan, penanaman, pemeliharaan,
30. *Reforestation or forest rehabilitation is intended to rehabilitate the critical land inside forest area or watershed to improve their ecological and hydrological functions. The activities were conducted with active participation of local communities who live nearby the target area.*
31. *Commercial utilization of timber as forest product is activities to utilize timber without destructing the environment and undermining the main functions of the forest area. Those activities could only be executed in forest area with high commercial timber value with license.*
32. *The license to commercially utilize timber in natural forest is license to utilize production forest for which the activities consist of harvesting or felling, planting, tending, protecting, processing, and marketing. The license*

pengamanan, pengolahan, dan pemasaran hasil hutan kayu. IUPHHK dapat diberikan kepada perorangan, koperasi, badan usaha swasta, dan BUMN/BUMD.

could be granted to individuals, cooperatives, private companies, state-owned enterprises/local government-owned enterprises.

33. Produksi hasil hutan utama yang dihasilkan dari hutan adalah kayu bulat. Produksi kayu bulat ini dihasilkan dari hutan alam melalui kegiatan perusahaan Hak Pengusahaan Hutan (HPH/IUPHHK), kegiatan ijin pemanfaatan kayu (IPK) dalam rangka pembukaan wilayah hutan, pembangunan Hutan Tanaman Industri (HTI), serta kegiatan hutan rakyat.

33. *The main product of commercial forest operation is log. The log is harvested from various sources such as natural forest granted to concessionaires (IUPHHK/HPH), land clearing activities (IPK), industrial forest plantation (HTI) and community forest.*

34. Kayu Gergajian merupakan kayu hasil konversi kayu bulat dengan menggunakan mesin gergaji, mempunyai bentuk yang teratur dengan sisi-sisi sejajar dan sudut-sudutnya siku dengan ketebalan tidak lebih dari 6 cm dan kadar air tidak lebih dari 18 persen. Kayu gergajian yang diolah langsung dari kayu bulat, wajib didukung dengan dokumen yang sah.

34. *Sawn Timber Constitutes a sawmill product derived from logs as raw material. The product is characterized with regular forms having parallel sides at right angle to each other, thickness not more than 6 cm and moisture content not to exceed 18 percent. Sawn timber produced directly from logs must be certified by a legal document.*

35. Kayu Lapis adalah panel kayu yang tersusun dari lapisan veneer dibagian luarnya, sedangkan dibagian intinya (core) bisa berupa veneer atau material lain, diikat dengan lem kemudian dipress (ditekan) sedemikian rupa sehingga menjadi panel yang

35. *Plywood is wood panel consisting of layers pressed together in between veneers; the core may be veneer or some other material, bound together with glue and pressed tightly together to make a strong panel. Included to this definition is plywood covered with*

kuat. Termasuk dalam artian ini adalah kayu lapis yang dilapisi lagi dengan material lain.

36. Data populasi ternak bersumber dari Direktorat Jenderal Peternakan dan Kesehatan Hewan Kementerian Pertanian, sedangkan jumlah pemotongan ternak merupakan hasil Survei Laporan Pemotongan Ternak. Pengumpulan data pemotongan ternak dilakukan secara lengkap setiap triwulan di seluruh Rumah Potong Hewan (RPH) dan Tempat Pemotongan Hewan (TPH) yang ada di Indonesia. Pada tahun 2013 jumlah Dokumen RPH/TPH hasil pencacahan yang diolah sebanyak 4.033.
37. Data statistik perikanan merupakan data sekunder yang bersumber dari Direktorat Jenderal Perikanan Tangkap dan Direktorat Jenderal Budidaya. Statistik perikanan dibedakan atas data Perikanan Tangkap dan Perikanan Budidaya. Perikanan Tangkap diklasifikasikan atas penangkapan ikan di laut dan penangkapan ikan di perairan umum. Perikanan Budidaya diklasifikasikan atas jenis budidaya yaitu budidaya laut, tambak, kolam, karamba, jaring apung, dan sawah.
38. Rumah Tangga Perikanan Tangkap adalah rumah tangga

other materials.

36. *Data of domestic livestock population are obtain from the Directorate General of Livestock and Animal Health Service, while data on the number of animals slaughtered are based on the quarterly survey conducted by BPS. This survey is a complete enumeration on all slaughterhouses and abattoirs in Indonesia. There are 4.033 covered in 2013.*
37. *Fishery Statistics are secondary data obtained from the Directorate General of Capture Fisheries and Directorate General of Aquaculture. Fishery statistics are categorized into capture fisheries and aquaculture. Capture fisheries are further classified into marine capture fisheries and inland open water capture fisheries. Aquaculture are further classified into several types of culture: marine culture, brackish water pond, fresh water pond, cage, floating net, and fish breeding in paddy fields.*
38. *A capture fishery household is a household conducting activities*

yang melakukan kegiatan penangkapan ikan/binatang air lainnya/tanaman air dengan tujuan sebagian/seluruh hasilnya untuk dijual.

in catching fishes/other aquatic animals/aquatic plants, for which the products are wholly or partly to be sold.

39. Rumah Tangga Perikanan Budidaya adalah rumah tangga yang melakukan kegiatan budidaya ikan/binatang air lainnya/tanaman air dengan tujuan sebagian/seluruh hasilnya untuk dijual.

39. *An aquaculture fishery household is a household conducting activities in culturing fishes/other aquatic animals/aquatic plants, for which the products are wholly or partly to be sold.*

<https://padanglawaskab.bps.go.id>

ULASAN**DESCRIPTION****Tanaman Pangan**

Padi dan Ubi Kayu adalah komoditi terbesar pertanian untuk tanaman bahan makanan di Kabupaten Padang Lawas. Untuk tanaman Padi Sawah, kecamatan yang memiliki produksi terbesar adalah Kecamatan Barumun Baru dengan total produksi sebesar 8037,51Ton. Sedangkan untuk tanaman Padi Ladang, kecamatan yang memiliki produksi terbesar adalah Kecamatan Sosa dengan total produksi sebesar 3897,5 Ton. Untuk tanaman Ubi Kayu, kecamatan yang memiliki produksi terbesar adalah Kecamatan Sosa Timur dengan total produksi sebesar 1048,32 Ton.

Hortikultura

Ketimun dan cabai besar adalah komoditi terbesar pertanian untuk tanaman hortikultura di Kabupaten Padang Lawas. Untuk tanaman Ketimun memiliki produksi sebesar 611,2Ton. Sedangkan untuk produksi yang paling banyak untuk tanaman Sayuran dan Buah-buahan Semusim Menurut Jenis Tanaman di Kabupaten Padang Lawas adalah cabai besar dengan produksi 818,9 ton .

Perkebunan

Kelapa Sawit dan Karet adalah komoditi terbesar pertanian untuk tanaman perkebunan di Kabupaten Padang Lawas. Untuk tanaman Kelapa Sawit, kecamatan yang memiliki produksi terbesar adalah Kecamatan

Food Agricultural

Paddy and Cassava are the largest agricultural commodity for food crops in Padang Lawas Regency. For Wet Land Paddy, the subdistrict which have the largest production is Barumun Baru with total production about 8037,51 ton. While for Dry Land Paddy, the subdistrict which have the largest production is Sosa Subdistrict with total production about 3897,5ton. For cassava, the subdistrict which have the largest production is Sosa Timur Subdistrict with total production about 1048,32 ton.

Horticultural

Cucumber and Big Chili are the largest agricultural commodity for horticultural crops in Padang Lawas Regency. For cucumber, the subdistrict which have the largest production is with total production about 611,2 ton. While for big chili, the subdistrict which have the largest production is also Lubuk Barumun Subdistrict with total production about 818,9ton.

Estate Crops

Beans and Cucumber are the largest agricultural commodity for estate crops in Padang Lawas Regency. For Palm Oil, the subdistrict which have the largest production is Lubuk barumun Subdistrict with total production about 56354,80

Lubuk Barumon dengan total produksi sebesar 56354,80 Ton. Sedangkan untuk tanaman Karet, kecamatan yang memiliki produksi terbesar adalah Kecamatan Huristak dengan total produksi sebesar 3411,28 Ton.

Peternakan

Pada tahun 2021, jenis ternak yang paling banyak menurut Dinas Peternakan dan Perikanan di Kabupaten Padang Lawas adalah Sapi Potong sebanyak 18.367 ekor dan Kambing sebanyak 15.554 ekor, sedangkan jenis unggas yang paling banyak adalah Ayam Kampung sebanyak 157.062 ekor.

Untuk produksi daging, jenis ternak dengan produksi terbanyak di Kabupaten Padang Lawas adalah Sapi Potong sebanyak 381,293 ton, sedangkan jenis unggas dengan produksi daging terbanyak adalah Ayam Kampung sebanyak 268,204 ton.

Perikanan

Jenis perikanan yang terdapat di Kabupaten Padang Lawas hanya terbatas pada jenis ikan dari budidaya air tawar. Luas potensi terbesar untuk budidaya ikan air tawar di Kabupaten Padang Lawas terdapat pada jenis usaha kolam tetap yang terletak di Kecamatan Ulu Barumon seluas 40,50 Ha. Sedangkan untuk produksi ikan budidaya air tawar yang terbesar juga berada di Kecamatan Ulu Barumon pada jenis usaha kolam tetap.

ton. While for Rubber, the subdistrict which have the largest production is Huristak Subdistrict with total production about 3411,28 ton.

Livestock

In 2021, livestock type which have the most number in Padang Lawas Regency according to Livestock and Fishery Office in Padang Lawas Regency are cow as much as 18.367 tails and Goat as much as 15.554 tails, while the most number for poultry type is Local Chicken as much as 157.062 tails.

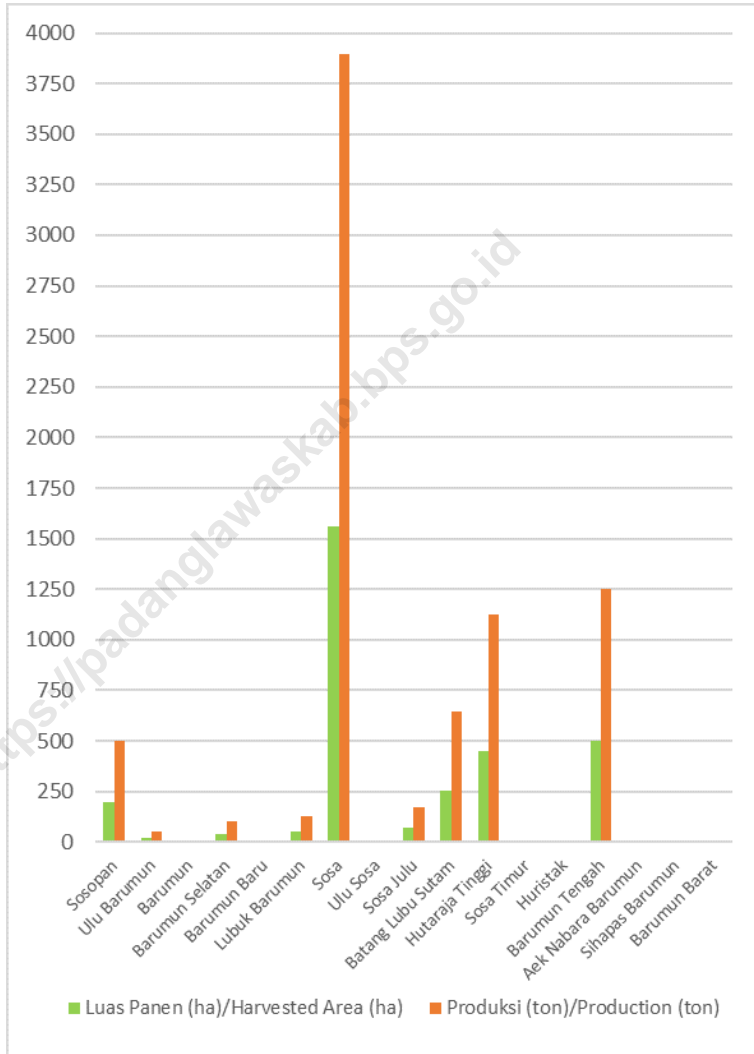
For meat production, the livestock type which have the most production in Padang Lawas Regency is Cow as much as 381,293 ton, while the most production for poultry type is local chicken as much as 268 ton.

Fishery

The fishery type in Padang Lawas Regency is restricted only to fish from cultivation type. The largest potential area for fish cultivation type in Padang Lawas Regency found in fresh water pond which located in Ulu Barumon Subdistrict for about 40.50 Ha in extent. While the largest production for fish cultivation type is also found in fresh water pond which located in Ulu Barumon Subdistrict.

Gambar 5.1
Figures

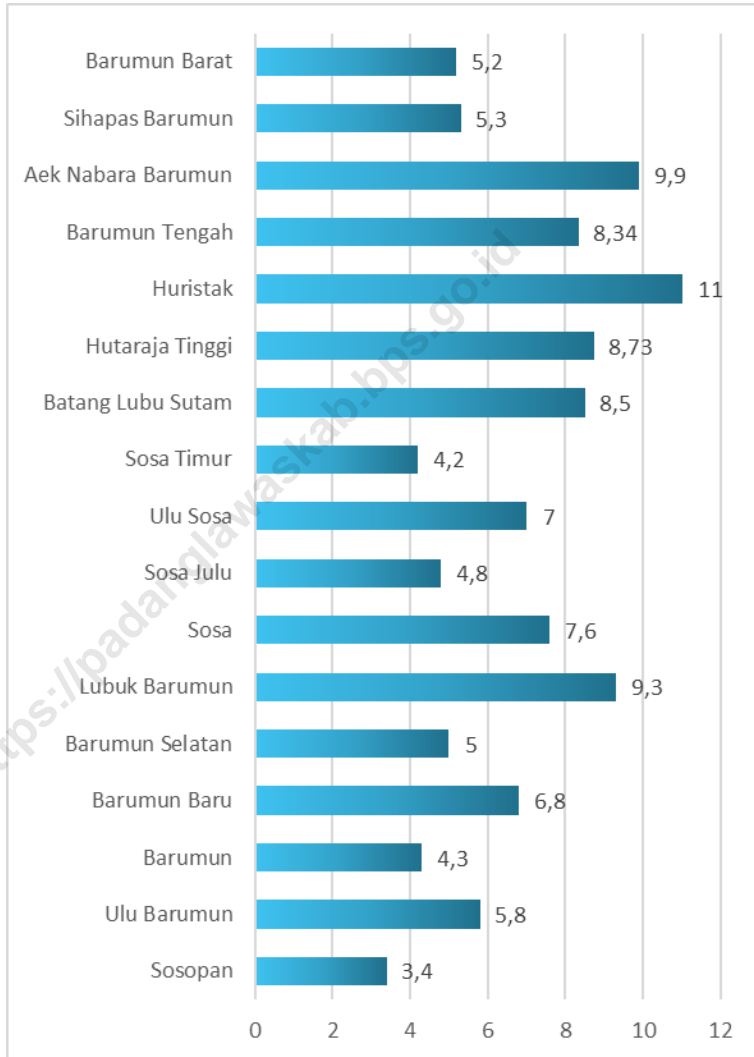
Luas Panen dan Produksi Padi Ladang Menurut Kecamatan di Kabupaten Padang Lawas, 2021
Harvested Area and Production of Dry Land Paddy by District in Padang Lawas Regency, 2021



Sumber/Source : Dinas Pertanian Kabupaten Padang Lawas/Agricultural Agency of Padang Lawas Regency

Gambar 5.2
Figures

Produksi Perikanan Tangkap Menurut Kecamatan di Kabupaten Padang Lawas (ton), 2021
Production of Fish Capture by Subdistrict in Padang Lawas Regency (ton), 2021



Sumber/Source : Dinas Peternakan dan Perikanan Kabupaten Padang Lawas/Livestock and Fishery Agency of Padang Lawas Regency

**5.1 HORTIKULTURA
HORTICULTURE**

Tabel 5.1.1 Luas Panen Tanaman Sayuran Menurut Kecamatan dan Jenis Tanaman di Kabupaten Padang Lawas (ha), 2020 dan 2021
Harvested Area of Vegetables by Subdistrict and Kind of Plant in Padang Lawas Regency (ha), 2020 and 2021

Kecamatan Subdistrict	Bawang Merah Shallot		Cabai Chili	
	2020	2021	2020	2021
(1)	(2)	(3)	(4)	(5)
Sosopan	-	-	17	26
Ulu Barumun	-	2,5	27	9
Barumun	-	-	8	15
Barumun Selatan	-	2	11	10
Barumun Baru	-	-	-	13
Lubuk Barumun	-	4	12	16
Sosa	-	-	23	17
Ulu Sosa	-	-	-	11
Sosa Julu	-	-	-	3
Batang Lubu Sutam	-	-	12	4
Huta Raja Tinggi	-	-	16	11
Sosa Timur	-	-	-	58
Huristak	-	-	2	0
Barumun Tengah	-	-	15	17
Aek Nabara Barumun	-	-	9	1
Sihapas Barumun	-	-	4	4
Barumun Barat	-	-	-	0,5
Padang Lawas	-	8,5	156	214

Lanjutan Tabel/*Continued Table* 5.1.1

Kecamatan Subdistrict	Kentang Potato		Kubis Cabbage	
	2020	2021	2020	2021
(1)	(6)	(7)	(8)	(9)
Sosopan	-	-	-	-
Ulu Barumon	-	-	-	-
Barumon	-	-	-	-
Barumon Selatan	-	-	-	-
Barumon Baru	-	-	-	-
Lubuk Barumon	-	-	-	-
Sosa	-	-	-	-
Ulu Sosa	-	-	-	-
Sosa Julu	-	-	-	-
Batang Lubu Sutam	-	-	-	-
Huta Raja Tinggi	-	-	-	-
Sosa Timur	-	-	-	-
Huristak	-	-	-	-
Barumon Tengah	-	-	-	-
Aek Nabara Barumon	-	-	-	-
Sihapas Barumon	-	-	-	-
Barumon Barat	-	-	-	-
Padang Lawas	-	-	-	-

Lanjutan Tabel/Continued Table 5.1.1

Kecamatan Subdistrict	Petai Chinese Cabbage		Tomat Tomato		Bawang Putih Garlic	
	2020	2021	2020	2021	2020	2021
(1)	(10)	(11)	(12)	(13)	(14)	(15)
Sosopan	10	8,5	14	20	-	-
Ulu Barumun	13	4,5	10	7,25	-	-
Barumun	3	1	1	5	-	-
Barumun Selatan	9	4	3	4	-	-
Barumun Baru	-	12,5	-	5	-	-
Lubuk Barumun	7	3	9	5,5	-	-
Sosa	-	-	1	0	-	-
Ulu Sosa	-	1,5	-	5,5	-	-
Sosa Julu	-	1,25	-	0	-	-
Batang Lubu Sutam	-	-	2	0	-	-
Huta Raja Tinggi	-	-	-	0	-	-
Sosa Timur	-	-	-	4	-	-
Huristak	-	-	-	0	-	-
Barumun Tengah	-	-	-	0	-	-
Aek Nabara Barumun	-	-	1	0	-	-
Sihapas Barumun	-	-	-	0	-	-
Barumun Barat	-	-	-	0	-	-
Padang Lawas	42	36,25	41	56,25	-	-

Catatan/Note: ...

Sumber/Source: BPS, Statistik Pertanian Hortikultura SPH-SBS/BPS-Statistics Indonesia, Agricultural Statistic for Horticulture SPH-SBS

Tabel
Table 5.1.2

Produksi Tanaman Sayuran Menurut Kecamatan dan Jenis Tanaman di Kabupaten Padang Lawas (kuintal), 2020 dan 2021

Production of Vegetables by Subdistrict and Kind of Plant in Padang Lawas Regency (quintal), 2020 and 2021

Kecamatan Subdistrict	Bawang Merah Shallot		Cabai Chili	
	2020	2021	2020	2021
(1)	(2)	(3)	(4)	(5)
Sosopan	-	-	626	1 025
Ulu Barumon	-	85	725	370
Barumon	-	-	400	550
Barumon Selatan	-	50	565	380
Barumon Baru	-	-	-	510
Lubuk Barumon	-	100	755	592
Sosa	-	-	495	530
Ulu Sosa	-	-	-	440
Sosa Julu	-	-	-	120
Batang Lubu Sutam	-	-	665	160
Huta Raja Tinggi	-	-	745	430
Sosa Timur	-	-	-	2240
Huristak	-	-	-	0
Barumon Tengah	-	-	670	662
Aek Nabara Barumon	-	-	660	20
Sihapas Barumon	-	-	185	140
Barumon Barat	-	-	-	20
Padang Lawas	-	235	5 477	8 189

Lanjutan Tabel/*Continued Table* 5.1.2

Kecamatan Subdistrict	Kentang Potato		Kubis Cabbage	
	2020	2021	2020	2021
(1)	(6)	(7)	(8)	(9)
Sosopan	-	-	-	-
Ulu Barumun	-	-	-	-
Barumun	-	-	-	-
Barumun Selatan	-	-	-	-
Barumun Baru	-	-	-	-
Lubuk Barumun	-	-	-	-
Sosa	-	-	-	-
Ulu Sosa	-	-	-	-
Sosa Julu	-	-	-	-
Batang Lubu Sutam	-	-	-	-
Huta Raja Tinggi	-	-	-	-
Sosa Timur	-	-	-	-
Huristak	-	-	-	-
Barumun Tengah	-	-	-	-
Aek Nabara Barumun	-	-	-	-
Sihapas Barumun	-	-	-	-
Barumun Barat	-	-	-	-
Padang Lawas	-	-	-	-

Lanjutan Tabel/*Continued Table* 5.1.2

Kecamatan Subdistrict	Petai Chinese Cabbage		Tomat Tomato		Bawang Putih Garlic	
	2020	2021	2020	2021	2020	2021
(1)	(10)	(11)	(12)	(13)	(14)	(15)
Sosopan	590	790	690	820	-	-
Ulu Barumun	820	445	425	280	-	-
Barumun	240	100	40	200	-	-
Barumun Selatan	670	390	120	160	-	-
Barumun Baru	-	1 130	-	220	-	-
Lubuk Barumun	445	230	380	220	-	-
Sosa	-	-	40	-	-	-
Ulu Sosa	-	150	-	220	-	-
Sosa Julu	-	95	-	-	-	-
Batang Lubu Sutam	-	-	80	-	-	-
Huta Raja Tinggi	-	-	-	-	-	-
Sosa Timur	-	-	-	160	-	-
Huristak	-	-	-	-	-	-
Barumun Tengah	-	-	-	-	-	-
Aek Nabara Barumun	-	-	65	-	-	-
Sihapas Barumun	-	-	-	-	-	-
Barumun Barat	-	-	-	-	-	-
Padang Lawas	2 765	3 330	1 840	2 280	-	-

Catatan/Note: ...

Sumber/Source: BPS, Statistik Pertanian Hortikultura SPH-SBS/BPS-Statistics Indonesia, Agricultural Statistic for Horticulture SPH-SBS

Tabel
Table 5.1.3

Luas Panen Tanaman Sayuran dan Buah-buahan Semusim Menurut Jenis Tanaman di Kabupaten Padang Lawas (ha), 2020–2021
Harvested Area of Seasonal Vegetables and Fruits by Kind of Plant in Padang Lawas Regency (ha), 2020–2021

Jenis Tanaman Kind of Plants	2020	2021
(1)	(2)	(3)
Bawang Daun/ <i>Scallion</i>	45	57
Bawang Merah/ <i>Shallots</i>	-	8,5
Bawang Putih/ <i>Garlic</i>	-	-
Bayam/ <i>Spinach</i>	100	113
Buncis/ <i>String Bean</i>	1	-
Cabai Besar/ <i>Chili/Big chili</i>	156	214
Cabai Rawit/ <i>Chili/Cayenne Pepper</i>	98	109
Kacang Panjang/ <i>Long Beans</i>	163	154
Kangkung/ <i>Water Spinach</i>	109	124
Ketimun/ <i>Cucumber</i>	85	81
Labu Siam/ <i>Chayote</i>	3	-
Petsai/Sawi/ <i>Chinese Cabbage/mustard green</i>	42	36
Semangka/ <i>Water Melon</i>	11	10
Terung/ <i>Eggplant</i>	84	77
Tomat/ <i>Tomato</i>	41	56

Catatan/Note: ...

Sumber/Source: BPS, Statistik Pertanian Hortikultura SPH-SBS/BPS-Statistics Indonesia, Agricultural Statistic for Horticulture SPH-SBS

Tabel
Table 5.1.4**Produksi Tanaman Sayuran dan Buah-buahan Semusim Menurut Jenis Tanaman di Kabupaten Padang Lawas (kuintal), 2020–2021**
Production of Seasonal Vegetables and Fruits by Kind of Plant in Padang Lawas Regency (quintal), 2020–2021

Jenis Tanaman <i>Kind of Plants</i>	2020	2021
(1)	(2)	(3)
Bawang Daun/ <i>Scallion</i>	1 785	2 115
Bawang Merah/ <i>Shallots</i>	-	235
Bawang Putih/ <i>Garlic</i>	-	-
Bayam/ <i>Spinach</i>	5 020	2 785
Buncis/ <i>String Bean</i>	45	0
Cabai Besar/ <i>Chili/Big chili</i>	5 477	8 189
Cabai Rawit/ <i>Chili/Cayenne Pepper</i>	3 352	4 019
Kacang Panjang/ <i>Long Beans</i>	6 560	5 928
Kangkung/ <i>Water Spinach</i>	5 535	3 322
Ketimun/ <i>Cucumber</i>	7 510	6 122
Labu Siam/ <i>Chayote</i>	120	-
Petsai/Sawi/ <i>Chinese Cabbage/mustard green</i>	2 765	3 330
Semangka/ <i>Water Melon</i>	435	840
Terung/ <i>Eggplant</i>	3 605	2 867
Tomat/ <i>Tomato</i>	1 840	2 280

Catatan/Note: ...

Sumber/Source: BPS, Statistik Pertanian Hortikultura SPH-SBS/BPS-Statistics Indonesia, *Agricultural Statistic for Horticulture SPH-SBS*

Tabel
Table 5.1.5

Luas Panen Tanaman Biofarmaka Menurut Kecamatan dan Jenis Tanaman di Kabupaten Padang Lawas (m²), 2020 dan 2021
Harvested Area of Medicinal Plants by Subdistrict and Kind of Plant in Padang Lawas Regency (m²), 2020 and 2021

Kecamatan Subdistrict	Jahe Ginger		Laos/Lengkuas Galanga		Kencur East Indian Galangal	
	2020	2021	2020	2021	2020	2021
(1)	(2)	(3)	(4)	(5)	(6)	(7)
Sosopan	70	100	50	150	20	85
Ulu Barumun	-	-	-	-	-	-
Barumun	20	160	10	90	20	55
Barumun Selatan	-	-	-	-	-	-
Barumun Baru	-	-	-	-	-	-
Lubuk Barumun	-	-	-	-	-	-
Sosa	-	-	-	-	-	-
Ulu Sosa	-	-	-	-	-	-
Sosa Julu	-	-	-	-	-	-
Batang Lubu Sutam	-	-	-	-	-	-
Huta Raja Tinggi	-	-	-	-	-	-
Sosa Timur	-	-	-	-	-	-
Huristak	-	-	-	-	-	-
Barumun Tengah	-	-	-	-	-	-
Aek Nabara Barumun	-	-	-	-	-	-
Sihapas Barumun	-	-	-	-	-	-
Barumun Barat	-	-	-	-	-	-
Padang Lawas	90	260	60	240	40	140

Lanjutan Tabel/*Continued Table* 5.1.5

Kecamatan Subdistrict	Kunyit Turmeric		Lempuyang Zingiber		Temulawak Java	
	2020	2021	2020	2021	2020	2021
(1)	(8)	(9)	(10)	(11)	(12)	(13)
Sosopan	100	800	10	190	-	-
Ulu Barumon	-	-	-	-	-	-
Barumon	40	309	9	90	10	50
Barumon Selatan	-	-	-	-	-	-
Barumon Baru	-	-	-	-	-	-
Lubuk Barumon	-	-	-	-	-	-
Sosa	-	-	-	-	-	-
Ulu Sosa	-	-	-	-	-	-
Sosa Julu	-	-	-	-	-	-
Batang Lubu Sutam	-	-	-	-	-	-
Huta Raja Tinggi	-	-	-	-	-	-
Sosa Timur	-	-	-	-	-	-
Huristak	-	-	-	-	-	-
Barumon Tengah	-	-	-	-	-	-
Aek Nabara Barumon	-	-	-	-	-	-
Sihapas Barumon	-	-	-	-	-	-
Barumon Barat	-	-	-	-	-	-
Padang Lawas	140	1 109	19	280	10	50

Catatan/Note: ...

Sumber/Source: BPS, Statistik Pertanian Hortikultura SPH-TBF/BPS-Statistics Indonesia, Agricultural Statistic for Horticulture SPH-TBF

Tabel
Table 5.1.6

Produksi Tanaman Biofarmaka Menurut Kecamatan dan Jenis Tanaman di Kabupaten Padang Lawas (kg), 2020 dan 2021

Production of Medicinal Plants by Subdistrict and Kind of Plant in Padang Lawas Regency (kg), 2020 and 2021

Kecamatan Subdistrict	Jahe Ginger		Laos/Lengkuas Galanga		Kencur East Indian Galangal	
	2020	2021	2020	2021	2020	2021
(1)	(2)	(3)	(4)	(5)	(6)	(7)
Sosopan	25	34	25	75	20	85
Ulu Barumun	-	-	-	-	-	-
Barumun	10	54	8	45	20	55
Barumun Selatan	-	-	-	-	-	-
Barumun Baru	-	-	-	-	-	-
Lubuk Barumun	-	-	-	-	-	-
Sosa	-	-	-	-	-	-
Ulu Sosa	-	-	-	-	-	-
Sosa Julu	-	-	-	-	-	-
Batang Lubu Sutam	-	-	-	-	-	-
Huta Raja Tinggi	-	-	-	-	-	-
Sosa Timur	-	-	-	-	-	-
Huristak	-	-	-	-	-	-
Barumun Tengah	-	-	-	-	-	-
Aek Nabara Barumun	-	-	-	-	-	-
Sihapas Barumun	-	-	-	-	-	-
Barumun Barat	-	-	-	-	-	-
Padang Lawas	35	88	20	120	40	140

Lanjutan Tabel/*Continued Table 5.1.6*

Kecamatan Subdistrict	Kunyit Turmeric		Lempuyang Zingiber		Temulawak Java	
	2020	2021	2020	2021	2020	2021
(1)	(8)	(9)	(10)	(11)	(12)	(13)
Sosopan	50	400	12	228	-	-
Ulu Barumun	-	-	-	-	-	-
Barumun	20	155	8	108	10	50
Barumun Selatan	-	-	-	-	-	-
Barumun Baru	-	-	-	-	-	-
Lubuk Barumun	-	-	-	-	-	-
Sosa	-	-	-	-	-	-
Ulu Sosa	-	-	-	-	-	-
Sosa Julu	-	-	-	-	-	-
Batang Lubu Sutam	-	-	-	-	-	-
Huta Raja Tinggi	-	-	-	-	-	-
Sosa Timur	-	-	-	-	-	-
Huristak	-	-	-	-	-	-
Barumun Tengah	-	-	-	-	-	-
Aek Nabara Barumun	-	-	-	-	-	-
Sihapas Barumun	-	-	-	-	-	-
Barumun Barat	-	-	-	-	-	-
Padang Lawas	70	555	20	336	10	50

Catatan/Note: ...

Sumber/Source: BPS, Statistik Pertanian Hortikultura SPH-TBF/BPS-Statistics Indonesia, Agricultural Statistic for Horticulture SPH-TBF

Tabel
Table 5.1.7

Luas Panen Tanaman Biofarmaka Menurut Jenis Tanaman di Kabupaten Padang Lawas (m²), 2020–2021
Harvested Area of Medicinal Plants by Kind of Plant in Padang Lawas Regency (m²), 2020–2021

Jenis Tanaman Kind of Plants	2020	2021
(1)	(2)	(3)
Jahe/Ginger	90	260
Laos/Lengkuas/Galanga	60	60
Kencur/East Indian Galangal	40	140
Kunyit/Turmeric	140	1 109
Lempuyang/Zingiber Aromaticum	19	280
Temulawak/Java Turmeric	10	50

Catatan/Note: ...

Sumber/Source: BPS, Statistik Pertanian Hortikultura SPH-TBF/BPS-Statistics Indonesia, Agricultural Statistic for Horticulture SPH-TBF

Tabel 5.1.8 **Produksi Tanaman Biofarmaka Menurut Jenis Tanaman di Kabupaten Padang Lawas (kg), 2018–2021**
Production of Medicinal Plants by Kind of Plant in Padang Lawas Regency (kg), 2018–2021

Jenis Tanaman Kind of Plants	2020	2021
(1)	(2)	(3)
Jahe/ <i>Ginger</i>	35	88
Laos/ <i>Lengkuas/Galanga</i>	30	120
Kencur/ <i>East Indian Galangal</i>	40	140
Kunyit/ <i>Turmeric</i>	70	555
Lempuyang/ <i>Zingiber Aromaticum</i>	20	336
Temulawak/ <i>Java Turmeric</i>	10	50

Catatan/Note: ...

Sumber/Source: BPS, Statistik Pertanian Hortikultura SPH-TBF/BPS-Statistics Indonesia, *Agricultural Statistic for Horticulture SPH-TBF*

Tabel
Table 5.1.9

Produksi Buah-buahan Menurut Kecamatan dan Jenis Tanaman di Kabupaten Padang Lawas (kuintal), 2020 dan 2021

Production of Fruits by Subdistrict and Kind of Plant in Padang Lawas Regency (kuintal), 2020 and 2021

Kecamatan Subdistrict	Mangga/Mango		Durian/Durian	
	2020	2021	2020	2021
(1)	(2)	(3)	(4)	(5)
Sosopan	2 210	2 880	2 128	4 256
Ulu Barumun	6 800	7 909	2 408	3 216
Barumun	7 322	10 173	2 736	5 481
Barumun Selatan	215	342	364	728
Barumun Baru	-	57	-	16
Lubuk Barumun	1 210	1 685	-	-
Sosa	772	411	14 400	20 000
Ulu Sosa	-	-	-	-
Sosa Julu	-	-	-	-
Batang Lubu Sutam	332	531	14 000	19 600
Huta Raja Tinggi	2 304	3 762	2 473	4 947
Sosa Timur	-	-	-	-
Huristak	3 392	5 550	316	632
Barumun Tengah	-	-	-	-
Aek Nabara Barumun	428	686	-	-
Sihapas Barumun	-	-	-	-
Barumun Barat	-	-	-	-
Padang Lawas	24 985	33 986	38 825	58 875

Lanjutan Tabel/*Continued Table* 5.1.9

Kecamatan Subdistrict	Rambutan/Rambutan		Pisang/Banana	
	2020	2021	2020	2021
(1)	(6)	(7)	(8)	(9)
Sosopan	-	-	185	-
Ulu Barumun	-	-	-	-
Barumun	18	17	2 560	5 535
Barumun Selatan	-	0	410	475
Barumun Baru	-	33	-	50
Lubuk Barumun	478	476	2 176	2 086
Sosa	125	100	2 710	3 420
Ulu Sosa	-	-	-	-
Sosa Julu	-	-	-	-
Batang Lubu Sutam	800	80	515	525
Huta Raja Tinggi	527	525	3 739	3 563
Sosa Timur	-	-	-	-
Huristak	-	-	-	-
Barumun Tengah	-	-	-	-
Aek Nabara Barumun	-	-	125	150
Sihapas Barumun	-	-	-	-
Barumun Barat	-	-	-	-
Padang Lawas	1 948	1 231	12 420	15 804

Lanjutan Tabel/*Continued Table 5.1.9*

Kecamatan Subdistrict	Pepaya/Papaya		Jengkol/Jengkol	
	2020	2021	2020	2021
(1)	(10)	(11)	(12)	(13)
Sosopan	520	0	3 472	3 804
Ulu Barumun	317	286	-	-
Barumun	544	660	-	-
Barumun Selatan	95	-	-	-
Barumun Baru	-	16	-	-
Lubuk Barumun	1 721	1 261	20	30
Sosa	132	96	-	-
Ulu Sosa	-	-	-	-
Sosa Julu	-	-	-	-
Batang Lubu Sutam	164	266	-	-
Huta Raja Tinggi	-	-	-	-
Sosa Timur	-	-	-	-
Huristak	2 117	2 271	-	-
Barumun Tengah	-	-	-	-
Aek Nabara Barumun	-	-	-	-
Sihapas Barumun	-	-	-	-
Barumun Barat	-	-	-	-
Padang Lawas	5 610	4 856	3 492	3 834

Catatan/Note: ...

Sumber/Source: BPS, Statistik Pertanian Hortikultura SPH-TBF/BPS-Statistics Indonesia, Agricultural Statistic for Horticulture SPH-TBF

Tabel
Table 5.1.10**Produksi Buah-Buahan dan Sayuran Tahunan Menurut Jenis Tanaman di Kabupaten Padang Lawas (kuintal), 2020 dan 2021**
Production of Annual Fruits and Vegetables by Kind of Plant in Padang Lawas Regency (quintal), 2020 and 2021

Jenis Tanaman Kind of Plants	2020	2021
(1)	(2)	(3)
Alpukat/ Avocado	452	22
Belimbing/ Star Fruit	-	40
Durian/ Durian	38 825	58 875
Jambu Air/ Water Apple	382	518
Jambu Biji/ Guava	-	784
Jengkol/ Jengkol	3 492	3 834
Jeruk Besar/ Pomelo	225	-
Jeruk Siam/Kepron/ Orange/Tangerine	-	-
Mangga/ Mango	24 985	33 986
Manggis/ Mangosteen	8 035	16 280
Melinjo/ Gnetum/Melinjo	690	1575
Nangka/Cempedak/ Jackfruit	2 847	2 632
Nenas/ Pineapple	2 392	26
Pepaya/ Papaya	5 610	4 856
Petai/ Twisted Cluster Bean	168	190
Pisang/ Banana	12 420	15 804
Rambutan/ Rambutan	1 948	1 231
Salak/ Snakefruit	30	0
Sawo/ Sapodilla/Sawo	92	87
Sirsak/ Soursop	-	0
Sukun/ Breadfruit	-	4

Catatan/Note: ...

Sumber/Source: BPS, Statistik Pertanian Hortikultura SPH-BST/BPS-Statistics Indonesia, Agricultural Statistic for Horticulture SPH-BST

**5.2 PERKEBUNAN
ESTATE CROPS**

Tabel 5.2.1 Luas Areal Tanaman Perkebunan Menurut Kecamatan dan Jenis Tanaman di Kabupaten Padang Lawas (ha), 2021
Planted Area of Estate Crops by Subdistrict and Type of Crops in Padang Lawas Regency (ha), 2021

Kecamatan Subdistrict	Kelapa Sawit Oil Palm	Karet Rubber	Kakao Cocoa	Kelapa Coconut	Kopi Coffee
(1)	(2)	(3)	(4)	(5)	(6)
Sosopan	882,00	2 166,00	124,25	19,75	407,50
Ulu Barumun	661,00	1 111,00	160,50	56,50	138,55
Barumun	1 764,00	1 668,50	197,50	69,50	0,00
Barumun Selatan	4 251,00	3 972,00	40,50	13,05	30,25
Barumun Baru
Lubuk Barumun	5 385,00	2 951,00	0,00	11,55	0,00
Sosa	4 625,25	1 020,00	72,50	96,07	77,00
Ulu Sosa
Sosa Julu
Batang Lubu Sutam	2 012,00	1 260,00	14,49	19,07	120,21
Sosa Timur
Hutaraja Tinggi	3 292,00	262,00	0,00	53,98	0,00
Huristak	3 699,00	2 499,25	0,00	21,37	0,00
Barumun Tengah	2 111,00	2 412,00	3,00	56,23	0,00
Barumun Barat
Aek Nabara Barumun	4 351,75	1 887,50	2,91	113,75	46,01
Sihapas Barumun	993,00	1 085,00	0,00	8,30	18,54
Padang Lawas	34 027,00	22 294,25	615,65	539,12	838,06

Lanjutan Tabel/*Continued Table* 5.2.1

Kecamatan <i>Subdistrict</i>	Kemiri <i>Candlenut</i>	Aren Sugar <i>Palm</i>	Pinang <i>Areca Nut</i>	Kulit Manis <i>Cinnamon</i>	Tembakau <i>Tobacco</i>
(1)	(2)	(3)	(4)	(5)	(6)
Sosopan	58,28	21,50	19,50	186,57	40,00
Ulu Barumun	50,50	500,00	29,25	0,00	0,00
Barumun	0,00	0,00	0,00	0,00	0,00
Barumun Selatan	0,00	2,30	5,50	0,00	0,00
Barumun Baru
Lubuk Barumun	9,55	0,00	2,41	0,00	0,00
Sosa	0,00	0,00	0,00	0,00	0,00
Ulu Sosa
Sosa Julu
Batang Lubu Sutam	50,20	0,00	1,37	0,00	0,00
Sosa Timur
Hutaraja Tinggi	0,00	0,00	1,01	0,00	0,00
Huristak	0,00	1,25	1,09	0,00	0,00
Barumun Tengah	71,90	3,25	54,00	0,00	0,00
Barumun Barat
Aek Nabara Barumun	0,00	0,00	0,00	0,00	0,00
Sihapas Barumun	0,00	4,25	7,00	0,00	0,00
Padang Lawas	240,43	532,55	121,13	186,57	40,00

Catatan/*Note*: Angka Sementara Tahun 2021Sumber/*Source*: Dinas Pertanian Kabupaten Padang Lawas/*Agricultural Agency of Padang Laawas Regency*

Tabel
Table 5.2.2

Produksi Perkebunan Menurut Kecamatan dan Jenis Tanaman di Kabupaten Padang Lawas (ton), 2021
Production of Estate by Subdistrict and Type of Crops in Padang Lawas Regency (ton), 2021

Kecamatan Subdistrict	Kelapa Sawit Oil Palm	Karet Rubber	Kakao Cocoa	Kelapa Coconut	Kopi Coffee
(1)	(2)	(3)	(4)	(5)	(6)
Sosopan	5 569,20	1 081,25	34,74	7,81	345,69
Ulu Barumun	4 876,80	902,57	64,79	29,96	101,92
Barumun	15 188,00	1 275,53	91,13	57,53	0,00
Barumun Selatan	35 942,40	2 238,83	14,76	10,99	21,04
Barumun Baru
Lubuk Barumun	56 354,80	2 420,80	0,00	5,97	0,00
Sosa	49 312,32	1 128,38	1,93	95,68	59,27
Ulu Sosa
Sosa Julu
Batang Lubu Sutam	13 910,40	599,40	0,78	19,27	94,5
Sosa Timur
Hutaraja Tinggi	37 152,96	318,93	0,00	35,46	0,00
Huristak	31 250,80	3 411,28	0,00	22,02	0,00
Barumun Tengah	20 518,00	2 081,82	2,80	46,70	0,00
Barumun Barat
Aek Nabara Barumun	45 636,00	2 047,39	2,55	128,25	48,5
Sihapas Barumun	6 703,20	665,76	0,00	5,44	15,13
Padang Lawas	322 418,88	18 171,94	213,48	465,08	686,05

Lanjutan Tabel/*Continued Table* 5.2.2

Kecamatan <i>Subdistrict</i>	Kemiri <i>Candlenut</i>	Aren Sugar <i>Palm</i>	Pinang <i>Areca Nut</i>	Kulit Manis <i>Cinnamon</i>	Tembakau <i>Tobacco</i>
(1)	(2)	(3)	(4)	(5)	(6)
Sosopan	45,19	60,45	15,41	92,22	27,20
Ulu Barumun	48,15	23,79	18,58	0,00	0,00
Barumun	0,00	0,00	0,00	0,00	0,00
Barumun Selatan	0,00	2,81	5,25	0,00	0,00
Barumun Baru
Lubuk Barumun	6,80	0,00	2,63	0,00	0,00
Sosa	0,00	0,00	0,00	0,00	0,00
Ulu Sosa
Sosa Julu
Batang Lubu Sutam	57,99	0,00	3,87	0,00	0,00
Sosa Timur
Hutaraja Tinggi	0,00	0,00	1,30	0,00	0,00
Huristak	0,00	2,25	1,34	0,00	0,00
Barumun Tengah	82,90	3,06	31,16	0,00	0,00
Barumun Barat
Aek Nabara Barumun	0,00	0,00	0,00	0,00	0,00
Sihapas Barumun	0,00	4,63	2,39	0,00	0,00
Padang Lawas	241,03	96,99	81,93	0,00	0,00

Catatan/*Note*: Angka Sementara Tahun 2021Sumber/*Source*: Dinas Pertanian Kabupaten Padang Lawas/*Agricultural Agency of Padang Laawas Regency*

**5.3 PERTANIAN, KEHUTANAN, PETERNAKAN, DAN PERIKANAN
AGRICULTURE, FORESTRY, LIVESTOCK, AND FISHERY**

**Tabel 5.3.1 Luas Panen, Produksi dan Rata-rata Produksi Padi Sawah Menurut Kecamatan di Kabupaten Padang Lawas, 2021
Table 5.3.1 Harvested Area, Yield Rate and Production of Food Crop (wet land paddy) by District in Padang Lawas Regency, 2021**

Kecamatan Subdistrict	Luas Panen (ha) Harvested Area (ha)	Produksi (ton) Production (ton)	Rata-rata Produksi (ton/ha) Production Average (ton/ha)
(1)	(2)	(3)	(4)
Sosopan	194,60	720,02	3,70
Ulu Barumun	1 934,40	7 157,28	3,70
Barumun	1 340,90	4 961,33	3,70
Barumun Selatan	163,60	605,32	3,70
Barumun Baru	2 172,30	8 037,51	3,70
Lubuk Barumun	1 325,60	4 904,72	3,70
Sosa	101,10	374,07	3,70
Ulu Sosa	444,10	1 643,17	3,70
Sosa Julu	1 007,60	3 728,12	3,70
Batang Lubu Sutam	390,20	1 443,74	3,70
Hutaraja Tinggi	0,00	-	3,70
Sosa Timur	0,00	-	3,70
Huristak	2 227,20	8 240,64	3,70
Barumun Tengah	1 737,00	6 426,90	3,70
Aek Nabara Barumun	973,10	3 600,47	3,70
Sihapas Barumun	847,70	3 136,49	3,70
Barumun Barat	836,20	3 093,94	3,70
Padang Lawas	15 695,60	58 073,72	3,70

Catatan/Note: ...

Sumber/Source: Dinas Pertanian Kabupaten Padang Lawas/Agricultural Agency of Padang Laawas Regency

Tabel
Table 5.3.2**Luas Panen, Produksi dan Rata-rata Produksi Padi Ladang Menurut Kecamatan di Kabupaten Padang Lawas, 2021**
Harvested Area, Yield Rate and Production of Dry Land Paddy by District in Padang Lawas Regency, 2021

Kecamatan Subdistrict	Luas Panen (ha) Harvested Area (ha)	Produksi (ton) Production (ton)	Rata-rata Produksi (ton/ha) Production Average (ton/ha)
(1)	(2)	(3)	(4)
Sosopan	200,00	500,00	2,50
Ulu Barumun	21,00	52,50	2,50
Barumun	0,00	-	-
Barumun Selatan	42,00	105,00	2,50
Barumun Baru	0,00	-	-
Lubuk Barumun	50,00	125,00	2,50
Sosa	1 559,00	3 897,50	2,50
Ulu Sosa	0,00	-	-
Sosa Julu	70,00	175,00	2,50
Batang Lubu Sutam	257,00	642,50	2,50
Hutaraja Tinggi	450,00	1 125,00	2,50
Sosa Timur	0,00	-	-
Huristak	0,00	-	-
Barumun Tengah	500,00	1 250,00	2,50
Aek Nabara Barumun	0,00	-	-
Sihapas Barumun	3,00	7,50	2,50
Barumun Barat	0,00	-	-
Padang Lawas	3 152,00	7 880,00	2,50

Catatan/Note: ...

Sumber/Source: Dinas Pertanian Kabupaten Padang Lawas/Agricultural Agency of Padang Laawas Regency

Tabel
Table 5.3.3

Luas Panen, Produksi dan Rata-rata Produksi Jagung Menurut Kecamatan di Kabupaten Padang Lawas, 2021
Harvested Area, Yield Rate and Production of Maize by District in Padang Lawas Regency, 2021

Kecamatan Subdistrict	Luas Panen (ha) Harvested Area (ha)	Produksi (ton) Production (ton)	Rata-rata Produksi (ton/ha) Production Average (ton/ha)
(1)	(2)	(3)	(4)
Sosopan	17,00	95,03	5,59
Ulu Barumun	14,00	78,26	5,59
Barumun	28,00	156,52	5,59
Barumun Selatan	5,00	27,95	5,59
Barumun Baru	12,00	67,08	5,59
Lubuk Barumun	25,00	139,75	5,59
Sosa	4,00	22,36	5,59
Ulu Sosa	3,00	16,77	5,59
Sosa Julu	19,00	107,21	5,59
Batang Lubu Sutam	31,00	173,29	5,59
Hutaraja Tinggi	9,00	50,31	5,59
Sosa Timur	83,00	463,97	5,59
Huristak	0,00	-	-
Barumun Tengah	3,00	16,77	5,59
Aek Nabara Barumun	9,00	50,31	5,59
Sihapas Barumun	0,00	-	-
Barumun Barat	0,00	-	-
Padang Lawas	262,00	1 464,58	5,59

Catatan/Note: ...

Sumber/Source: Dinas Pertanian Kabupaten Padang Lawas/Agricultural Agency of Padang Laawas Regency

Tabel
Table 5.3.4**Luas Panen, Produksi dan Rata-rata Produksi Kedelai Menurut Kecamatan di Kabupaten Padang Lawas, 2021**
Harvested Area, Yield Rate and Production of Soybean by District in Padang Lawas Regency, 2021

Kecamatan Subdistrict	Luas Panen (ha) Harvested Area (ha)	Produksi (ton) Production (ton)	Rata-rata Produksi (ton/ha) Production Average (ton/ha)
(1)	(2)	(3)	(4)
Sosopan	-	-	-
Ulu Barumun	4,00	17,76	1,48
Barumun	8,00	17,76	1,48
Barumun Selatan	-	-	-
Barumun Baru	-	-	-
Lubuk Barumun	-	-	-
Sosa	-	-	-
Ulu Sosa	2,00	17,76	1,48
Sosa Julu	-	-	-
Batang Lubu Sutam	3,00	17,76	1,48
Hutaraja Tinggi	-	-	-
Sosa Timur	10,00	17,76	1,48
Huristak	-	-	-
Barumun Tengah	-	-	-
Aek Nabara Barumun	-	-	-
Sihapas Barumun	-	-	-
Barumun Barat	-	-	-
Padang Lawas	27,00	88,80	1,48

Catatan/Note: ...

Sumber/Source: Dinas Pertanian Kabupaten Padang Lawas/Agricultural Agency of Padang Laawas Regency

Tabel
Table 5.3.5

Luas Panen, Produksi dan Rata-rata Produksi Ubi Kayu Menurut Kecamatan di Kabupaten Padang Lawas, 2021
Harvested Area, Yield Rate and Production of Cassava by District in Padang Lawas Regency, 2021

Kecamatan Subdistrict	Luas Panen (ha) Harvested Area (ha)	Produksi (ton) Production (ton)	Rata-rata Produksi (ton/ha) Production Average (ton/ha)
(1)	(2)	(3)	(4)
Sosopan	2,00	40,32	20,16
Ulu Barumun	5,00	100,80	20,16
Barumun	16,00	322,56	20,16
Barumun Selatan	15,00	302,40	20,16
Barumun Baru	1,00	20,16	20,16
Lubuk Barumun	5,00	100,80	20,16
Sosa	25,00	504,00	20,16
Ulu Sosa
Sosa Julu	5,00
Batang Lubu Sutam	4,00	80,64	20,16
Hutaraja Tinggi	14,00	282,24	20,16
Sosa Timur	52,00	1 048,32	20,16
Huristak
Barumun Tengah	15,00	302,40	20,16
Aek Nabara Barumun	4,00	80,64	20,16
Sihapas Barumun	2,00	40,32	20,16
Barumun Barat	1,00	20,16	20,16
Padang Lawas	166,00	3 245,76	20,16

Catatan/Note: ...

Sumber/Source: Dinas Pertanian Kabupaten Padang Lawas/Agricultural Agency of Padang Laawas Regency

Tabel
Table 5.3.6**Luas Panen, Produksi dan Rata-rata Produksi Ubi Jalar Menurut Kecamatan di Kabupaten Padang Lawas, 2021**
Harvested Area, Yield Rate and Production of Sweet Potato by District in Padang Lawas Regency, 2021

Kecamatan Subdistrict	Luas Panen (ha) Harvested Area (ha)	Produksi (ton) Production (ton)	Rata-rata Produksi (ton/ha) Production Average (ton/ha)
(1)	(2)	(3)	(4)
Sosopan
Ulu Barumun
Barumun	7,00	152,67	21,81
Barumun Selatan	12,00	261,72	21,81
Barumun Baru
Lubuk Barumun
Sosa
Ulu Sosa
Sosa Julu
Batang Lubu Sutam
Hutaraja Tinggi
Sosa Timur	43,00	0,00	21,81
Huristak
Barumun Tengah
Aek Nabara Barumun
Sihapas Barumun
Barumun Barat
Padang Lawas	62,00	414,39	21,81

Catatan/Note: ...

Sumber/Source: Dinas Pertanian Kabupaten Padang Lawas/Agricultural Agency of Padang Laawas Regency

Tabel
Table 5.3.7

Luas Panen, Produksi dan Rata-rata Produksi Kacang Tanah Menurut Kecamatan di Kabupaten Padang Lawas, 2021
Harvested Area, Yield Rate and Production of Peanut by District in Padang Lawas Regency, 2021

Kecamatan Subdistrict	Luas Panen (ha) Harvested Area (ha)	Produksi (ton) Production (ton)	Rata-rata Produksi (ton/ha) Production Average (ton/ha)
(1)	(2)	(3)	(4)
Sosopan	17,00	15,30	0,90
Ulu Barumun	5,00	4,50	0,90
Barumun	4,00	3,60	0,90
Barumun Selatan	4,00	3,60	0,90
Barumun Baru	4,00	3,60	0,90
Lubuk Barumun	30,00	27,00	0,90
Sosa	11,00	9,90	0,90
Ulu Sosa	2,00	1,80	0,90
Sosa Julu	32,00	28,80	0,90
Batang Lubu Sutam	6,00	5,40	0,90
Hutaraja Tinggi	9,00	8,10	0,90
Sosa Timur	35,00	31,50	0,90
Huristak	0,00	-	-
Barumun Tengah	0,00	-	-
Aek Nabara Barumun	0,00	-	-
Sihapas Barumun	0,00	-	-
Barumun Barat	0,00	-	-
Padang Lawas	159,00	143,10	0,99

Catatan/Note: ...

Sumber/Source: Dinas Pertanian Kabupaten Padang Lawas/Agricultural Agency of Padang Laawas Regency

Tabel
Table 5.3.8**Luas Panen, Produksi dan Rata-rata Produksi Kacang Hijau Menurut Kecamatan di Kabupaten Padang Lawas, 2021**
Harvested Area, Yield Rate and Production of Green Pea by District in Padang Lawas Regency, 2021

Kecamatan Subdistrict	Luas Panen (ha) Harvested Area (ha)	Produksi (ton) Production (ton)	Rata-rata Produksi (ton/ha) Production Average (ton/ha)
(1)	(2)	(3)	(4)
Sosopan
Ulu Barumun	3,00	3,51	1,17
Barumun	4,00	4,68	1,17
Barumun Selatan	2,00	2,34	1,17
Barumun Baru	3,00	3,51	1,17
Lubuk Barumun	20,00	23,40	1,17
Sosa	5,00	5,85	1,17
Ulu Sosa	13,00	15,21	1,17
Sosa Julu
Batang Lubu Sutam	16,00	18,72	1,17
Hutaraja Tinggi	34,00	39,78	1,17
Sosa Timur	2,00	2,34	1,17
Huristak	1,00	1,17	1,17
Barumun Tengah
Aek Nabara Barumun
Sihapas Barumun
Barumun Barat
Padang Lawas	103,00	120,51	1,17

Catatan/Note: ...

Sumber/Source: Dinas Pertanian Kabupaten Padang Lawas/Agricultural Agency of Padang Laawas Regency

Tabel
Table 5.3.9

Populasi Ternak Menurut Jenis Ternak dan Kecamatan di Kabupaten Padang Lawas, 2021
Livestock Population by Kind of Livestock and Subdistrict in Padang Lawas Regency, 2021

Kecamatan Subdistrict	Sapi Potong Cow	Kerbau Buffalo	Kambing Goat	Domba Sheep	Babi Pig
(1)	(2)	(3)	(4)	(5)	(6)
Sosopan	16	16	280	59	-
Ulu Barumun	110	24	389	74	-
Barumun	251	42	497	99	-
Barumun Baru	342	29	715	99	-
Barumun Selatan	73	17	358	66	-
Lubuk Barumun	955	666	1 275	831	-
Sosa	2 203	713	1 928	677	157
Sosa Julu	275	101	497	58	-
Ulu Sosa	441	76	404	116	-
Sosa Timur	79	42	218	182	-
Batang Lubu Sutam	1 212	193	964	149	-
Hutaraja Tinggi	5 948	1 108	2 254	1 247	-
Huristak	2 056	1 611	2 083	764	-
Barumun Tengah	1 579	940	1 399	1 075	-
Aek Nabara Barumun	661	604	497	677	-
Sihapas Barumun	1 579	1 024	1 119	1 090	-
Barumun Barat	587	1 183	668	999	-
Padang Lawas	18 367	8 390	15 546	8 260	157

Catatan/Note: ...

Sumber/Source: Dinas Peternakan dan Perikanan Kabupaten Padang Lawas/Livestock and Fishery Agency of Padang Lawas Regency

Tabel
Table 5.3.10

Populasi Unggas Menurut Jenis Unggas dan Kecamatan di Kabupaten Padang Lawas, 2021
Poultry Population by Kind of Poultry and Subdistrict in Padang Lawas Regency, 2021

Kecamatan Subdistrict	Ayam Kampung Local Chicken	Ayam Petelur Egg Layer Chicken	Ayam Pedaging Broiler Chicken	Itik Local Duck
(1)	(2)	(3)	(4)	(5)
Sosopan	7 697	-	-	299
Ulu Barumun	12 880	-	-	924
Barumun	5 498	-	-	373
Barumun Baru	13 037	-	-	1 354
Barumun Selatan	4 398	-	-	812
Lubuk Barumun	19 150	-	-	532
Sosa	15 236	-	-	289
Sosa Julu	3 456	-	-	299
Ulu Sosa	4 398	-	-	112
Sosa Timur	5 969	-	-	196
Batang Lubu Sutam	4 555	-	-	271
Hutaraja Tinggi	16 022	-	-	485
Huristak	10 367	-	-	1 186
Barumun Tengah	11 466	-	-	420
Aek Nabara Barumun	6 597	-	-	485
Sihapas Barumun	7 854	-	-	439
Barumun Barat	8 482	-	-	859
Padang Lawas	157 062	-	-	9 335

Catatan/Note: ...

Sumber/Source: Dinas Peternakan dan Perikanan Kabupaten Padang Lawas/Livestock and Fishery Agency of Padang Lawas Regency

Tabel 5.3.11 **Produksi Daging Menurut Jenis Ternak dan Kecamatan di Kabupaten Padang Lawas (kg), 2021**
Meat Production by Kind of Livestock and Subdistrict in Padang Lawas Regency (kg), 2021

Kecamatan Subdistrict	Sapi Potong Cow	Kerbau Buffalo	Kambing Goat	Domba Sheep	Babi Pig
(1)	(2)	(3)	(4)	(5)	(6)
Sosopan	4 579	2 450	2 078	1 884	-
Ulu Barumun	9 532	5 100	4 326	3 921	-
Barumun	105 612	56 508	47 935	43 447	-
Barumun Baru	7 244	3 876	3 288	2 980	-
Barumun Selatan	8 388	4 488	3 807	3 451	-
Lubuk Barumun	8 769	4 692	3 980	3 608	-
Sosa	71 679	38 352	32 533	29 488	-
Sosa Julu	4 957	2 652	2 250	2 039	-
Ulu Sosa	8 769	4 692	3 980	3 608	-
Sosa Timur	6 863	3 672	3 115	2 823	-
Batang Lubu Sutam	8 769	4 692	3 980	3 608	-
Hutaraja Tinggi	29 739	15 912	13 498	12 234	-
Huristak	24 020	12 852	10 902	9 882	-
Barumun Tengah	46 896	25 092	21 285	19 293	-
Aek Nabara Barumun	12 582	6 732	5 711	5 176	-
Sihapas Barumun	13 431	7 187	6 096	5 526	-
Barumun Barat	9 463	5 063	4 295	3 893	-
Padang Lawas	381 293	204 012	173 060	156 859	-

Catatan/Note: ...

Sumber/Source: Dinas Peternakan dan Perikanan Kabupaten Padang Lawas/Livestock and Fishery Agency of Padang Lawas Regency

Tabel
Table 5.3.12**Produksi Daging Menurut Jenis Unggas dan Kecamatan di Kabupaten Padang Lawas (kg), 2021**
Meat Production by Kind of Poultry and Subdistrict in Padang Lawas Regency (kg), 2021

Kecamatan Subdistrict	Ayam Kampung Local Chicken	Ayam Petelur Egg Layer Chicken	Ayam Pedaging Broiler Chicken	Itik Local Duck
(1)	(2)	(3)	(4)	(5)
Sosopan	3 221	-	-	45
Ulu Barumun	6 657	-	-	94
Barumun	94 931	-	-	1 337
Barumun Baru	-	-	-	-
Barumun Selatan	5 154	-	-	73
Lubuk Barumun	8 804	-	-	124
Sosa	60 555	-	-	853
Sosa Julu	-	-	-	-
Ulu Sosa	-	-	-	-
Sosa Timur	-	-	-	-
Batang Lubu Sutam	7 516	-	-	106
Hutaraja Tinggi	21 044	-	-	296
Huristak	11 381	-	-	160
Barumun Tengah	32 854	-	-	463
Aek Nabara Barumun	9 448	-	-	133
Sihapas Barumun	6 657	-	-	94
Barumun Barat	-	-	-	-
Padang Lawas	268 204	-	-	3 777

Catatan/Note: Angka Sementara Tahun 2021

Sumber/Source: Dinas Peternakan dan Perikanan Kabupaten Padang Lawas/Livestock and Fishery Agency of Padang Lawas Regency

Tabel
Table 5.3.13

Produksi Telur Menurut Jenis Unggas dan Kecamatan di Kabupaten Padang Lawas, 2021
Egg Production by Kind of Poultry and Subdistrict in Padang Lawas Regency, 2021

Kecamatan Subdistrict	Ayam Kampung Local Chicken	Ayam Petelur Egg Layer Chicken	Itik Local Duck
(1)	(2)	(3)	(4)
Sosopan	2 078		5 334
Ulu Barumun	3 478	-	16 503
Barumun	1 484	-	6 668
Barumun Baru	3 520	-	24 171
Barumun Selatan	1 187	-	14 502
Lubuk Barumun	5 171	-	9 502
Sosa	4 114	-	5 168
Sosa Julu	933	-	5 334
Ulu Sosa	1 187	-	2 000
Sosa Timur	1 612	-	3 501
Batang Lubu Sutam	1 230	-	4 834
Hutaraja Tinggi	4 326	-	8 668
Huristak	2 799	-	21 170
Barumun Tengah	3 096	-	7 501
Aek Nabara Barumun	1 781	-	8 668
Sihapas Barumun	2 121	-	7 835
Barumun Barat	2 290	-	15 336
Padang Lawas	42 407	-	166 695

Catatan/Note: ...

Sumber/Source: Dinas Peternakan dan Perikanan Kabupaten Padang Lawas/Livestock and Fishery Agency of Padang Lawas Regency

Tabel
Table 5.3.14**Produksi dan Nilai Produksi Perikanan Tangkap Menurut Jenis Penangkapan dan Kecamatan di Kabupaten Padang Lawas, 2021*****Production and Production Value of Fish Capture by Type of Capture and Subdistrict in Padang Lawas Regency, 2021***

Kecamatan Subdistrict	Bubu		Jala	
	Produksi (ton)	Nilai Produksi (000 Rp)	Produksi (ton)	Nilai Produksi (000 Rp)
	<i>Production (ton)</i>	<i>Production Value (000 Rp)</i>	<i>Production (ton)</i>	<i>Production Value (000 Rp)</i>
(1)	(2)	(3)	(4)	(5)
Sosopan	-	-	2,2	107 580
Ulu Barumun	0,2	9 780	2,2	107 580
Barumun	0,1	4 890	2	97 800
Barumun Baru	0,9	44 010	2,9	141 810
Barumun Selatan	-	-	1,8	88 020
Lubuk Barumun	0,3	14 670	3,7	180 930
Sosa	1,1	53 790	2,6	127 140
Sosa Julu	0,6	29 340	2,2	107 580
Ulu Sosa	1,2	58 680	2,1	102 690
Sosa Timur	1,2	58 680	1	48 900
Batang Lubu Sutam	2,2	107 580	3,1	151 590
Hutaraja Tinggi	1,5	73 350	3,53	172 617
Huristak	3,1	151 590	3,4	166 260
Barumun Tengah	2	97 800	2,74	133 986
Aek Nabara Barumun	3	146 700	3,7	180 930
Sihapas Barumun	2,1	102 690	1,6	78 240
Barumun Barat	1,7	83 130	1,7	83 130
Padang Lawas	21,2	1 036 680	42,47	2 076 783

Lanjutan Tabel/*Continued Table* 5.3.14

Kecamatan <i>Subdistrict</i>	Jaring		Pancing	
	Produksi (ton) <i>Production (ton)</i>	Nilai Produksi (000 Rp) <i>Production Value (000 Rp)</i>	Produksi (ton) <i>Production (ton)</i>	Nilai Produksi (000 Rp) <i>Production Value (000 Rp)</i>
(1)	(2)	(3)	(4)	(5)
Sosopan	1,1	53 790	0,1	4 890
Ulu Barumun	2,6	127 140	0,8	39 120
Barumun	1,7	83 130	0,5	24 450
Barumun Baru	2,1	102 690	0,8	39 120
Barumun Selatan	2,5	122 250	0,6	29 340
Lubuk Barumun	2,9	141 810	1,9	92 910
Sosa	2,6	127 140	1,1	53 790
Sosa Julu	1,1	53 790	0,9	44 010
Ulu Sosa	2	97 800	1,7	83 130
Sosa Timur	1,7	83 130	0,3	14 670
Batang Lubu Sutam	2	97 800	0,7	34 230
Hutaraja Tinggi	3	146 700	0,7	34 230
Huristak	3,4	166 260	1	48 900
Barumun Tengah	2,5	122 250	1,1	53 790
Aek Nabara Barumun	2,5	122 250	0,7	34 230
Sihapas Barumun	1,3	63 570	0,3	14 670
Barumun Barat	1,2	58 680	0,6	29 340
Padang Lawas	36,2	1 770 180	13,8	674 820

Lanjutan Tabel/*Continued Table* 5.3.14

Kecamatan <i>Subdistrict</i>	Tombak	
	Produksi (ton) <i>Production (ton)</i>	Nilai Produksi (000 Rp) <i>Production Value (000 Rp)</i>
(1)	(2)	(3)
Sosopan	-	-
Ulu Barumun	-	-
Barumun	-	-
Barumun Baru	0,1	4 890
Barumun Selatan	0,1	4 890
Lubuk Barumun	0,5	24 450
Sosa	0,2	9 780
Sosa Julu	-	-
Ulu Sosa	-	-
Sosa Timur	-	-
Batang Lubu Sutam	0,5	24 450
Hutaraja Tinggi	-	-
Huristak	0,1	4 890
Barumun Tengah	-	-
Aek Nabara Barumun	-	-
Sihapas Barumun	-	-
Barumun Barat	-	-
Padang Lawas	1,5	73 350

Catatan/*Note*: ...Sumber/*Source*: Dinas Peternakan dan Perikanan Kabupaten Padang Lawas/*Livestock and Fishery Agency of Padang Lawas Regency*

Tabel
Table 5.3.15

Produksi dan Nilai Produksi Perikanan Budidaya Menurut Jenis Budidaya dan Kecamatan di Kabupaten Padang Lawas, 2021
Production and Production Value of Aquaculture by Type of Culture and Subdistrict in Padang Lawas Regency, 2021

Kecamatan Subdistrict	Kolam Tetap		Kolam Air Deras	
	Produksi (ton)	Nilai Produksi (000 Rp)	Produksi (ton)	Nilai Produksi (000 Rp)
	<i>Production (ton)</i>	<i>Production Value (000 Rp)</i>	<i>Production (ton)</i>	<i>Production Value (000 Rp)</i>
(1)	(2)	(3)	(4)	(5)
Sosopan	157,49	4 094 766	-	-
Ulu Barumun	186,52	4 849 494	-	-
Barumun	959,15	24 938 004	-	-
Barumun Baru	87,92	2 285 946	-	-
Barumun Selatan	232,82	6 053 320	-	-
Lubuk Barumun	167,48	4 354 610	-	-
Sosa	180,62	4 696 172	-	-
Sosa Julu	89,90	2 337 348	-	-
Ulu Sosa	53,75	1 397 578	-	-
Sosa Timur	78,17	2 0232 472	-	-
Batang Lubu Sutam	59,36	1 543 412	-	-
Hutaraja Tinggi	275,19	7 154 966	-	-
Huristak	127,16	3 306 264	-	-
Barumun Tengah	299,35	7 783 022	-	-
Aek Nabara Barumun	337,98	8 787 428	-	-
Sihapas Barumun	63,12	1 641 224	-	-
Barumun Barat	61,32	1 594 268	-	-
Padang Lawas	3 417,32	88 850 294	-	-

Lanjutan Tabel/*Continued Table* 5.3.15

Kecamatan <i>Subdistrict</i>	Keramba Jaring Apung		Sungai	
	Produksi (ton) <i>Production (ton)</i>	Nilai Produksi (000 Rp) <i>Production Value (000 Rp)</i>	Produksi (ton) <i>Production (ton)</i>	Nilai Produksi (000 Rp) <i>Production Value (000 Rp)</i>
(1)	(2)	(3)	(4)	(5)
Sosopan	-	-	19,50	507 000
Ulu Barumun	-	-	23,56	612 300
Barumun	-	-	81,70	2 124 200
Barumun Baru	-	-	10,12	263 120
Barumun Selatan	-	-	18,90	491 140
Lubuk Barumun	-	-	27,31	710 060
Sosa	-	-	9,53	247 780
Sosa Julu	-	-	51,70	1 344 200
Ulu Sosa	-	-	7,83	203 580
Sosa Timur	-	-	5,20	135 200
Batang Lubu Sutam	-	-	43,12	1 121 120
Hutaraja Tinggi	-	-	10,78	280 280
Huristak	-	-	40,13	1 043 380
Barumun Tengah	-	-	11,10	288 600
Aek Nabara Barumun	-	-	16,50	429 000
Sihapas Barumun	-	-	19,20	499 200
Barumun Barat	-	-	9,09	236 340
Padang Lawas	-	-	405,25	10 536 500

Catatan/*Note*: ...

Sumber/*Source*: Dinas Peternakan dan Perikanan Kabupaten Padang Lawas/*Livestock and Fishery Agency of Padang Lawas Regency*

Tabel
Table 5.3.16

Produksi dan Nilai Produksi Perikanan Tangkap di Perairan Umum Menurut Lokasi dan Kecamatan di Kabupaten Padang Lawas, 2021
Production and Production Value of Inland Open Water Capture Fisheries by Location and Subdistrict in Padang Lawas Regency, 2021

Kecamatan Subdistrict	Danau		Sungai	
	Produksi (ton)	Nilai Produksi (000 Rp)	Produksi (ton)	Nilai Produksi (000 Rp)
	<i>Production (ton)</i>	<i>Production Value (000 Rp)</i>	<i>Production (ton)</i>	<i>Production Value (000 Rp)</i>
(1)	(2)	(3)	(4)	(5)
Sosopan	-	-	5,1	249 390
Ulu Barumun	-	-	5,4	264 060
Barumun	-	-	5	205 044
Barumun Baru	-	-	4,3	210 270
Barumun Selatan	-	-	4,6	224 940
Lubuk Barumun	-	-	5,3	259 170
Sosa	3,6	176 040	6	293 400
Sosa Julu	-	-	3	146 700
Ulu Sosa	-	-	3,3	161 370
Sosa Timur	-	-	2,3	112 470
Batang Lubu Sutam	-	-	5,1	249 390
Hutaraja Tinggi	2,1	102 690	5,1	249 390
Huristak	3,6	176 040	5,2	254 280
Barumun Tengah	2,8	136 920	2,1	102 690
Aek Nabara Barumun	7,9	386 310	3,8	185 820
Sihapas Barumun	2,9	141 810	5,7	278 730
Barumun Barat	3,8	39 120	1,8	88 020
Padang Lawas	23,7	1 158 930	73,1	3 535 134

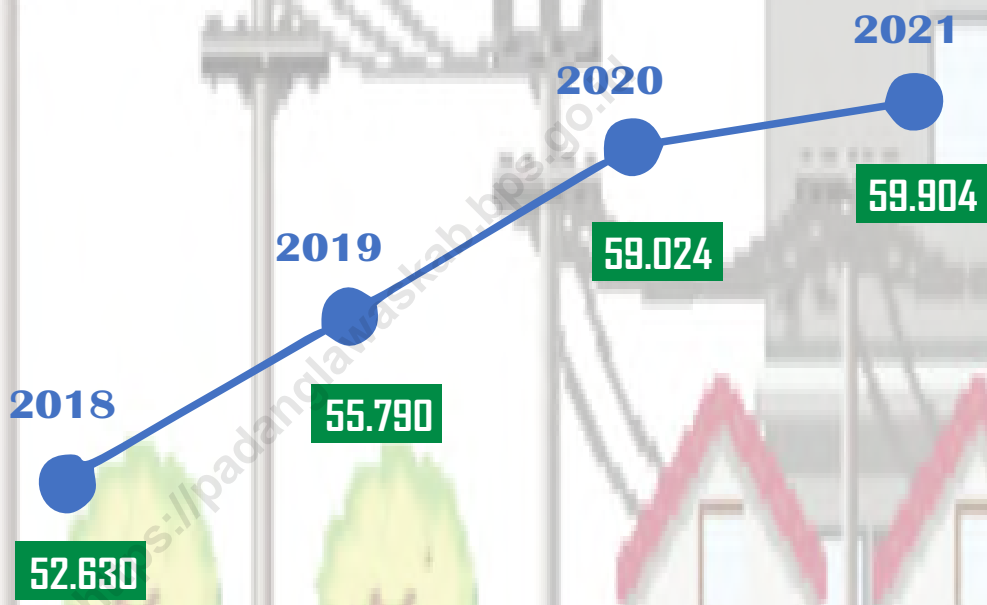
Lanjutan Tabel/*Continued Table* 5.3.16

Kecamatan <i>Subdistrict</i>	Rawa		Waduk	
	Produksi (ton) <i>Production (ton)</i>	Nilai Produksi (000 Rp) <i>Production Value (000 Rp)</i>	Produksi (ton) <i>Production (ton)</i>	Nilai Produksi (000 Rp) <i>Production Value (000 Rp)</i>
(1)	(2)	(3)	(4)	(5)
Sosopan	-	-	19,50	507 000
Ulu Barumun	-	-	23,56	612 300
Barumun	-	-	81,70	2 124 200
Barumun Baru	-	-	10,12	263 120
Barumun Selatan	-	-	18,90	491 140
Lubuk Barumun	-	-	27,31	710 060
Sosa	1,6	78 240	9,53	247 780
Sosa Julu	0,6	29 340	51,70	1 344 200
Ulu Sosa	1,1	53 790	7,83	203 580
Sosa Timur	0,7	34 230	5,20	135 200
Batang Lubu Sutam	2,1	102 690	43,12	1 121 120
Hutaraja Tinggi	1,3	63 570	10,78	280 280
Huristak	3,5	171 150	40,13	1 043 380
Barumun Tengah	2	97 800	11,10	288 600
Aek Nabara Barumun	2,1	102 690	16,50	429 000
Sihapas Barumun	2	97 800	19,20	499 200
Barumun Barat	1,3	63 570	9,09	236 340
Padang Lawas	18,3	894 870	405,25	10 536 500

Catatan/*Note*: ...Sumber/*Source*: Dinas Peternakan dan Perikanan Kabupaten Padang Lawas/*Livestock and Fishery Agency of Padang Lawas Regency*



Jumlah Pelanggan (Pengguna) PLN Ranting Sibuhuan
Tahun 2018-2021



Jumlah Penjualan Energi Listrik
PLN Ranting Sibuhuan Tahun 2021

75,73 JUTA
KWH



PENJELASAN TEKNIS

1. Pengumpulan data industri besar dan sedang dilakukan melalui Survei Industri Besar dan Sedang yang dilaksanakan setiap tahun secara lengkap (sensus) sejak tahun 1975. Survei Industri Besar dan Sedang mencakup semua perusahaan industri yang mempunyai tenaga kerja 20 orang atau lebih dengan menggunakan kuesioner II A.
2. Klasifikasi industri yang digunakan dalam survei ini berdasar kepada Klasifikasi Baku Lapangan Usaha Indonesia (KBLI). KBLI adalah klasifikasi lapangan usaha yang berdasar kepada International Standard Industrial Classification of All Economic Activities (ISIC) revisi 4 yang telah disesuaikan dengan kondisi Indonesia.
3. Industri manufaktur adalah suatu kegiatan ekonomi yang melakukan kegiatan mengubah suatu barang dasar secara mekanis, kimia, atau dengan tangan sehingga menjadi barang jadi/setengah jadi, dan atau barang yang kurang nilainya menjadi barang yang lebih tinggi nilainya, dan sifatnya lebih dekat kepada pemakai akhir. Termasuk dalam kegiatan ini adalah jasa industri dan pekerjaan perakitan.

TECHNICAL NOTES

1. *Data collection of large and medium scale manufacturing is conducted through The Large and Medium Manufacturing Establishment Survey that has been done annually for all industries (census) since 1975. Large and Medium Manufacturing Establishment Survey covers all manufactures/industries with 20 workers or more by questionnaire II A.*
2. *The industrial classification adopted in this survey refers to the Klasifikasi Baku Lapangan Usaha Indonesia (KBLI). KBLI is classification of economic activities based on the International Standard Industrial Classification of All Economic Activities (ISIC rev 4) that has been modified according to the local condition in Indonesia.*
3. *Manufacturing industry is defined as an economic activity processing basic goods mechanically, chemicals or manually into final or intermediate goods. It is also defined as processing of lower value goods into higher value goods as final or intermediate products. The activities also include services for manufacturing and assembling.*

4. Jasa industri adalah kegiatan industri yang melayani keperluan pihak lain. Pada kegiatan ini bahan baku disediakan oleh pihak lain sedangkan pihak pengolah hanya melakukan pengolahannya dengan mendapat imbalan sebagai balas jasa (upah maklon).
 5. Perusahaan atau usaha industri adalah suatu unit (kesatuan) usaha yang melakukan kegiatan ekonomi, bertujuan menghasilkan barang atau jasa, terletak pada suatu bangunan atau lokasi tertentu, dan mempunyai catatan administrasi tersendiri mengenai produksi dan struktur biaya serta ada seorang atau lebih yang bertanggung jawab atas usaha tersebut.
 6. Industri manufaktur dikelompokkan ke dalam 4 golongan berdasarkan banyaknya pekerja, yaitu: industri besar (100 orang pekerja atau lebih), industri sedang/menengah (20–99 orang pekerja), industri kecil (5–19 orang pekerja), dan industri mikro (1–4 orang pekerja).
 7. Pelanggan adalah individu atau kelompok, baik rumah tangga, perusahaan atau institusi non profit yang membeli air bersih dari perusahaan air bersih.
 8. Air disalurkan adalah volume air bersih dari perusahaan air bersih.
4. *Services for manufacturing is defined as a manufacturing activity which serving other manufacturing establishments. In this case, raw materials are supplied by others while the workers are paid as a compensation for processing raw materials.*
 5. *A manufacturing establishment is defined as a production unit engaged in economic activity, producing goods or services, located in a building or in a certain location, keeping a business record concerning the production and cost structure, and having a person or more that are responsible to those activities.*
 6. *Manufacturing industries are categorized into four groups, based on the number of employees: large scale manufacturing (100 employees or more), medium scale manufacturing (20–99 employees), small scale manufacturing (5–19 employees), and micro industry (1–4 employees).*
 7. *Customers are individuals or groups, whether household, company or non-profit institutions that buy water supply from water supply establishment.*
 8. *Distributed water is the volume of water supply from water supply establishment.*

ULASAN**Energi**

Fasilitas untuk masyarakat oleh pemerintah berupa listrik, gas dan air minum hingga saat ini hanya listrik dari PLN (Perusahaan Listrik Negara) yang tersedia. Fasilitas air minum berupa saluran PDAM (Perusahaan Daerah Air Minum) hingga saat ini belum dirasakan oleh masyarakat Kabupaten Padang Lawas.

DESCRIPTION**Energy**

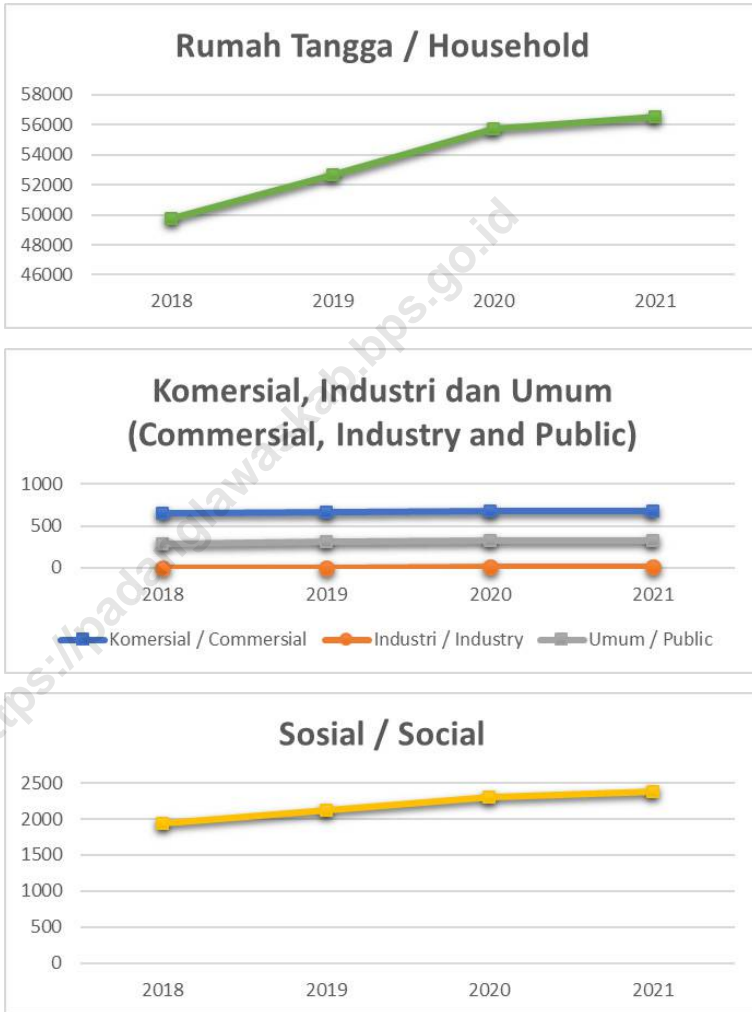
Residential facilities (such as electricity, gas, and water), only electricity by PLN which is available. Drinking water facilities of PDAM had not been enjoyed yet by the residents of Padang Lawas Regency.

<https://padanglawaskab.bps.go.id>

Gambar 6.1
Figures

Jumlah Pelanggan Listrik PLN Ranting Sibuhuan Menurut Kelompok Pelanggan di Kabupaten Padang Lawas, 2018-2021

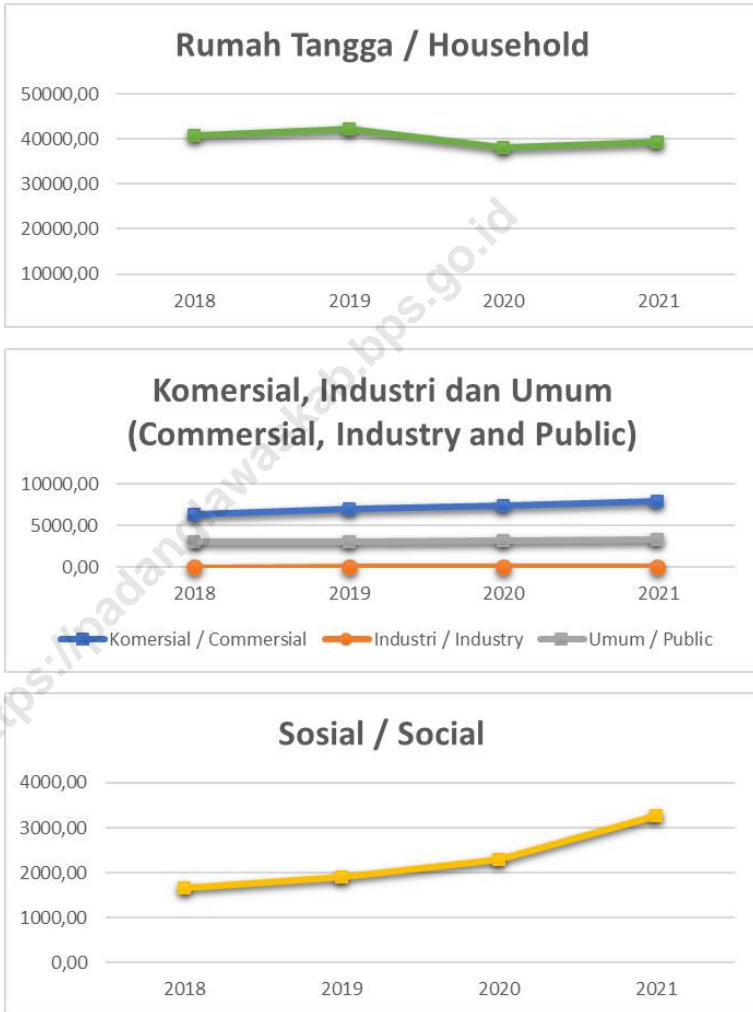
Number of Customer of PLN Sibuhuan by Costumer Group in Padang Lawas Regency, 2018-2021



Sumber/Source : PT PLN (PERSERO) Wilayah Sumatera Utara Area Padangsidempuan/State Electricity Company of Padangsidempuan

Gambar 6.2
Figures

Nilai Penjualan Energi Listrik PLN Ranting Sibuhuan Menurut Kelompok Pelanggan di Kabupaten Padang Lawas (juta), 2018-2021
Energy Sold Value of PLN Sibuhuan by Customer Group in Padang Lawas Regency (million), 2018-2021



Sumber/Source : PT PLN (PERSERO) Wilayah Sumatera Utara Area Padangsidempuan/State Electricity Company of Padangsidempuan

Tabel
Table 6.1**Jumlah Pelanggan Listrik Menurut Kelompok Pelanggan
di Kabupaten Padang Lawas, 2018–2021**
**Number of Electricity Customers by Customer Group in
Padang Lawas Regency, 2018–2021**

Pelanggan Customer	2018	2019	2020	2021
(1)	(2)	(3)	(4)	(5)
Rumah Tangga/ <i>Household</i>	49 743	52 685	55 718	56 514
Komersial/ <i>Commercial</i>	655	660	672	680
Industri/ <i>Industry</i>	2	2	4	4
Umum/ <i>Public</i>	291	316	324	330
Sosial/ <i>Social</i>	1 939	2 127	2 306	2 376
Jumlah/Total	52 630	55 790	59 024	59 904

Catatan/Note: ...

Sumber/Source: PT PLN (PERSERO) Wilayah Sumatera Utara Area Padangsidempuan/*State Electricity Company of Padangsidempuan*

Tabel
Table 6.2**Jumlah Penjualan Energi Listrik PLN Ranting Sibuhuan Menurut Kelompok Pelanggan di Kabupaten Padang Lawas (kwh), 2018-2021**
Total Energy Sold of PLN Sibuhuan by Costumer Group in Padang Lawas Regency (kwh), 2018-2021

Pelanggan Customer	2018	2019	2020	2021
(1)	(3)	(4)	(5)	(6)
Rumah Tangga/ <i>Household</i>	50 173 091	51 223 782	59 893 646	61 792 423
Komersial/ <i>Commercial</i>	4 725 852	5 195 101	5 895 179	62 76 186
Industri/ <i>Industry</i>	7 043	11 187	86 888	87 534
Umum/ <i>Public</i>	2 191 615	2 177 790	2 288 048	2 884 698
Sosial/ <i>Social</i>	2 830 813	3 140 866	4 059 938	4 634 534
Layanan Khusus/ <i>Spesial Services</i>	33 534	22 715	53 425	56 462
Jumlah/Total	59 961 948	61 771 441	72 277 124	75 731 837

Catatan/Note: ...

Sumber/Source: PT PLN (PERSERO) Wilayah Sumatera Utara Area Padangsidempuan/*State Electricity Company of Padangsidempuan*

Tabel
Table 6.3**Nilai Penjualan Energi Listrik PLN Ranting Sibuhuan Menurut Kelompok Pelanggan di Kabupaten Padang Lawas (juta), 2018-2021**
Energy Sold of PLN Sibuhuan by Costumer Group in Padang Lawas Regency (million), 2018-2021

Pelanggan Customer	2018	2019	2020	2021
(1)	(3)	(4)	(5)	(6)
Rumah Tangga/ <i>Household</i>	40 746 822 827	42 275 907 731	38 129 807 258	39 249 605 248
Komersial/ <i>Commercial</i>	6 333 423 132	7 011 717 157	7 446 996 887	7 896 246 348
Industri/ <i>Industry</i>	6 842 364	1 0 867 242	19 47 0 217	20 642 557
Umum/ <i>Public</i>	3 058 128 312	3 031 256 927	3 197 601 717	3 268 454 756
Sosial/ <i>Social</i>	1 657 962 920	1 916 244 185	2 297 111 393	3 267 642 189
Layanan Khusus/ <i>Spesial Services</i>	77 202 184	47 217 604	122 729 023	132 247 559
Jumlah/Total	51 880 381 739	54 293 210 846	51 213 716 495	53 715 838 657

Catatan/Note: ...

Sumber/Source: PT PLN (PERSERO) Wilayah Sumatera Utara Area Padangsidempuan/*State Electricity Company of Padangsidempuan*



Jumlah Hotel Tahun 2021

**11 Unit
Hotel**



PENJELASAN TEKNIS**TECHNICAL NOTES**

1. Wisatawan mancanegara (wisman) ialah setiap pengunjung yang mengunjungi suatu negara di luar tempat tinggalnya, didorong oleh satu atau beberapa keperluan tanpa bermaksud memperoleh penghasilan di tempat yang dikunjungi dan lamanya kunjungan tersebut tidak lebih dari satu tahun (12 bulan). Definisi ini mencakup 2 (dua) kategori wisatawan mancanegara, yaitu
 - a. Wisatawan (turis) ialah setiap pengunjung seperti definisi di atas yang tinggal paling sedikit 24 jam, akan tetapi tidak lebih dari 1 (satu) tahun di tempat yang dikunjungi, dengan maksud antara lain: berlibur, rekreasi, olah raga, bisnis, menghadiri pertemuan, studi, dan kunjungan dengan alasan kesehatan.
 - b. Excursionist ialah setiap pengunjung seperti definisi di atas yang tinggal kurang dari 24 jam di tempat yang dikunjungi (termasuk "Cruise passengers"). Cruise Passengers ialah setiap pengunjung yang tiba di suatu negara di mana mereka tidak menginap di akomodasi yang tersedia di negara tersebut, misalnya dengan kapal laut.
 2. Rata-rata lama tinggal adalah rata-rata waktu tinggal wisatawan mancanegara di Indonesia untuk
1. *An International Visitor is any person visiting a country other than his usual place of residence for any reason other than for earning income in the country visited, and the length of stay is no more than one year (12 months). This definition covers two categories of foreign visitors, namely :*
 - a. *"Tourist" is any visitor staying for at least 24 hours, but no more than one year, in the country visited, with the intention of visiting, and for any of these purposes: Pleasure, recreation and sports, Business, visiting friends and relatives, missions, attending meetings, conferences, visit for health reasons and study.*
 - b. *"Excursionist" is any visitor staying less than 24 hours in the country visited including, "Cruise Passengers", i.e. visitors arriving in a country without staying in any accommodation available in the visited country.*
 2. *Average length of stay is the average stay duration of foreign visitor in Indonesia for one trip.*

- satu kali kunjungan.
3. Usaha penyediaan akomodasi adalah usaha yang menyediakan pelayanan penginapan yang dapat dilengkapi dengan pelayanan pariwisata lainnya. Usaha penyediaan akomodasi dapat berupa hotel, vila, pondok wisata, bumi perkemahan, persinggahan karavan, dan akomodasi lainnya yang digunakan untuk tujuan pariwisata.
 4. Hotel adalah penyediaan akomodasi secara harian berupa kamar-kamar di dalam satu bangunan yang dapat dilengkapi dengan jasa pelayanan makan dan minum, kegiatan hiburan dan atau fasilitas lainnya. Hotel terdiri dari hotel berbintang dan hotel non- bintang.
 5. Hotel bintang adalah usaha penyediaan jasa pelayanan penginapan, makan minum serta jasa lainnya bagi umum dengan menggunakan sebagian atau seluruh bangunan. Usaha ini dikelola secara komersial serta memenuhi ketentuan persyaratan sebagai hotel bintang (termasuk berlian) yang ditetapkan dalam surat keputusan instansi yang membinanya. Misalnya hotel bintang lima, hotel bintang empat dan seterusnya.
 6. Tingkat penghunian kamar hotel adalah persentase
3. *The business of providing accommodation is a business that provides specialty services that can be equipped with other tourism services. It includes hotel, villa, cottage, camping, caravan stop, and other accommodation that are used for tourism purposes.*
 4. *Hotel is a daily supply of accommodation rooms within a building which can be equipped with eating and drinking services, entertainment activities and/or other facilities. Hotel consists of a classified hotel and a non-classified hotel.*
 5. *A star hotel is the business of providing an accommodation, eating and drinking as well as other services for the public by using a building or a part of a building. It is managed commercially and meets specified requirements as a star hotel (including diamonds) set forth in the decree of fostering agency. For example, five star hotel, four star hotel, and so on.*
 6. *Room occupancy rate is the number of room-nights occupied divided*

banyaknya malam kamar yang dihuni terhadap banyaknya malam kamar yang tersedia.

by the number of room-nights available, multiplied by 100 percent.

7. Rata-rata lamanya tamu menginap adalah banyaknya malam tempat tidur yang terpakai (malam tamu) dengan banyaknya tamu yang menginap di hotel atau akomodasi lainnya.

7. *Average length of stay is the number of bed-nights used (guest night) divided by the number of guests coming to spend the night at the accommodation.*

<https://padanglawaskab.bps.go.id>

ULASAN

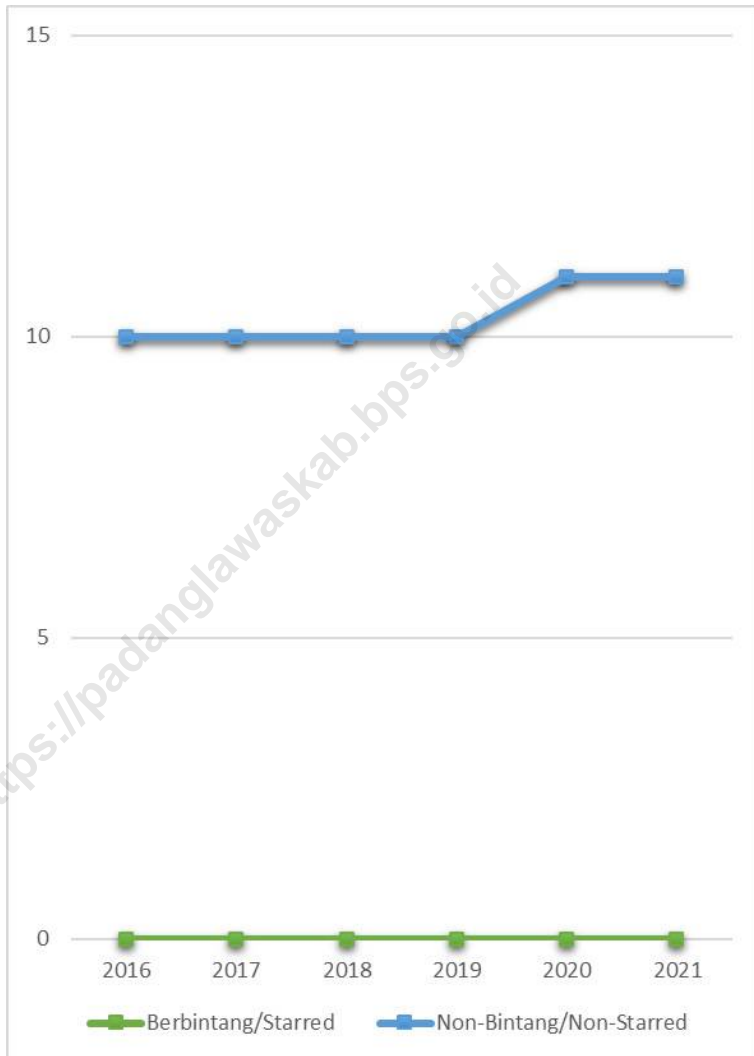
Untuk menunjang potensi pariwisata di Padang Lawas, perlu didukung fasilitas akomodasi yang memadai. Sampai dengan tahun 2021 Padang Lawas telah memiliki 11 hotel.

DESCRIPTION

In order to support the tourism potential in Padang Lawas, it needs adequate accommodation facilities. Until 2021, Padang Lawas has had 10 hotels.

<https://padanglawaskab.bps.go.id>

Gambar 7.1 Jumlah Hotel di Kabupaten Padang Lawas, 2016-2021
Figures 7.1 Number of Hotel in Padang Lawas Regency, 2016-2021



Sumber/Source : Badan Pusat Statistik Kabupaten Padang Lawas/ BPS-Statistics of Padang Lawas Regency

Tabel
Table 7.1

Jumlah Hotel di Kabupaten Padang Lawas, 2016–2021
Number of Hotel in Padang Lawas Regency, 2016–2021

Tahun Year	Tipe Hotel Year	
	Berbintang Starred	Non-Bintang Non-Starred
(1)	(2)	(3)
2016	0	10
2017	0	10
2018	0	10
2019	0	10
2020	0	11
2021	0	11

Catatan/Note: ...

Sumber/Source: Badan Pusat Statistik Kabupaten Padang Lawas/ BPS-Statistics of Padang Lawas Regency



**Persentase Panjang Jalan Menurut
Jenis Permukaannya Tahun 2019**

Kerikil



41,17%

Aspal



32,67%

Tanah



25,84%

Tidak
Dirinci



0,31%

Catatan: Data tahun 2021 belum tersedia



PENJELASAN TEKNIS

1. Kendaraan bermotor adalah setiap kendaraan yang digerakkan oleh peralatan teknik yang ada pada kendaraan tersebut, biasanya digunakan untuk angkutan orang atau barang di atas jalan raya selain kendaraan yang berjalan di atas rel. Kendaraan bermotor yang dicatat adalah semua jenis kendaraan kecuali kendaraan bermotor TNI/Polri dan Korps Diplomatik.
2. Kantor Pos adalah tempat pemberi pelayanan komunikasi tertulis dan atau surat elektronik, layanan paket, layanan logistik, layanan transaksi keuangan, dan layanan keagenan pos untuk kepentingan umum. Rumah pos berfungsi sama seperti kantor pos dan kantor pos pembantu, bedanya rumah pos biasanya terletak di daerah terpencil
3. Telekomunikasi adalah setiap pemancaran, pengiriman dan atau penerimaan dari setiap informasi dalam bentuk tanda-tanda, isyarat, tulisan, gambar, suara dan bunyi melalui sistem kawat, optik, radio atau sistem elektromagnetik lainnya
4. Jaringan telekomunikasi adalah rangkaian perangkat telekomunikasi dan kelengkapannya yang digunakan dalam bertelekomunikasi
5. Telepon tetap kabel dalam Susenas disebut telepon rumah

TECHNICAL NOTES

1. *Motor vehicles are any kind of vehicles motorized by machine set up in those vehicles, they are usually used for transporting peoples or goods on roads except vehicles moving along a railway line. The data cover all kinds of motor vehicles except those belong to Indonesia Army Force Indonesian State Police and Diplomatic Corps*
2. *Post Office is a service provider facility of written communication and or electronic mail, parcel service, logistics services, financial transaction services, and postal services to the public. Postal house has the same function as the post office and subsidiary of post office, the difference is that postal house is usually located in remote areas.*
3. *Telecommunication includes every transmitting, delivering and or receiving from every information of marking, signal, article, picture, sound and voice through strand of wire system, optic, radio or other electromagnetic system*
4. *Telecommunication network is peripheral network of telecommunication and its equipment used in the means of telecommunication.*
5. *Fixed line telephone based on Susenas called home phone is a telecommunication network using fixed line telephone device which is generally regulated by technical standards, using a phone number,*

adalah jaringan telekomunikasi menggunakan perangkat telepon tetap dengan kabel yang secara umum diatur oleh standar-standar teknis dengan menggunakan suatu nomor telepon, dikenal pula sebagai Public Switched Telephone Network (PSTN). Pada umumnya dimanfaatkan untuk telepon rumah dan jaringan internet, memiliki kemampuan menghantarkan sinyal dengan kuat dan jelas dengan biaya yang relatif lebih murah.

6. Telepon bergerak seluler adalah perangkat telekomunikasi elektronik yang mempunyai kemampuan dasar yang sama dengan telepon tetap kabel, namun dapat dibawa ke mana-mana (portable, mobile) dan tidak perlu disambungkan dengan jaringan telekomunikasi kabel. Selain berfungsi sebagai telepon, telepon selular modern biasanya mendukung layanan tambahan seperti Short Messages Services (SMS), Multimedia Messages Service (MMS), e-mail dan akses Internet, aplikasi bisnis dan permainan, serta fotografi. Saat ini, Indonesia mempunyai dua sistem jaringan telepon bergerak seluler yaitu Global System for Mobile Telecommunications (GSM) dan CDMA.

also known as the Public Switched Telephone Network (PSTN). It is generally used for home phone and Internet networks, has the ability to deliver a strong and clear signal with a relatively low cost.

6. *Cellular mobile phone is an electronic telecommunication device which has the same basic capabilities with fixed cables, but can be taken anywhere (portable, mobile) and does not need to be connected to the wired telecommunications networks. In addition to functioning as a telephone, modern mobile phone typically supports additional services such as Short Messages Services (SMS), Multimedia Messages Service (MMS), e-mail and access to the Internet, business applications and games, as well as photography. Currently, Indonesia has two cellular mobile telephone network system that are GSM (Global System for Mobile Telecommunications) and Code Division Multiple Access (CDMA)*

ULASAN**Transportasi**

Ketersediaan sarana transportasi yang baik mutlak dibutuhkan oleh setiap wilayah. Masyarakat Kabupaten Padang Lawas, dengan topografi berbukitnya sangat bergantung kepada sarana transportasi darat untuk menjalankan roda perekonomian. Kondisi jalan hingga saat ini terus diupayakan perbaikan dan penambahannya oleh pemerintah setempat.

Terdapat dua jenis jalan yang melintas di wilayah Kabupaten Padang Lawas yakni jalan provinsi dan jalan kabupaten. Jalan provinsi sepanjang 161,42 km dan jalan kabupaten sepanjang 11.104,104 km. Dari total panjang jalan 1.265,524 km kondisinya baru 31,11 persen yang beraspal, sedang sisanya adalah jalan kerikil, tanah, dan beton.

Komunikasi

Di era telekomunikasi yang semakin berkembang ini peran pos masih cukup besar. Catatan PT Pos Indonesia Cabang Padangsidimpuan menunjukkan transaksi surat menyurat yang terjadi tahun 2021 di Padang Lawas cukup tinggi, baik itu surat kilat maupun wesel

DESCRIPTION**Transportation**

The availabilty of good transportation facilities is absolutely needed in every region. With the hills topography, the residents of Padang Lawas Regency are highly dependant on land transportation to run the economic activity. Improvement and addition of road facilities is still continued by the government.

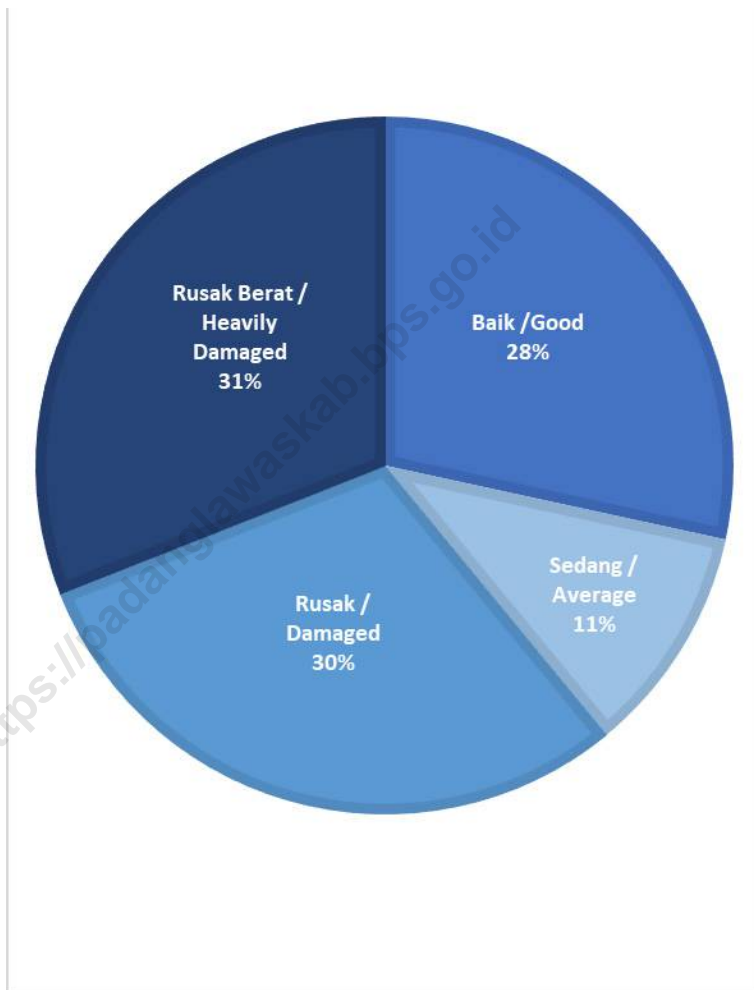
There are two types of road in Padang Lawas Regency area, those are regional road and local road. Regional roads across along 164.32 km and local roads for about 1,104.104 km. It has only 31.11 percent paved road out of 1.268,422 km total road length, while the rests are gravel, dirt roads, and concrete.

Communication

In this growing telecommunication era, the role of post office is still great. Based on the records of PT Pos Indonesia Padangsidimpuan, mailing transaction that occured in 2021 is quite high, such as express mail, or money order.

Gambar 8.1
Figures

Persentase Panjang Jalan Menurut Kondisi Permukaan Jalan di Kabupaten Padang Lawas, 2019
Length of Roads by Condition of Roads Surface in Padang Lawas Regency (km), 2019



Sumber/Source : Dinas Pekerjaan Umum, Pertambangan dan Energi Kabupaten Padang Lawas / Public Work Service, Mining, and Energy Agency of Padang Lawas Regency

8.1 TRANSPORTASI TRANSPORTATION

Tabel 8.1.1 Panjang Jalan¹ Menurut Tingkat Kewenangan Pemerintahan di Kabupaten Padang Lawas (km), 2019–2021
Table 8.1.1 Length of Roads¹ by Level of Government Authority in Padang Lawas Regency (km), 2019–2021

Tingkat Kewenangan Pemerintahan Level of Government Authority	2019	2020	2021
(1)	(2)	(3)	(4)
Negara ² /State ²	-	-	-
Provinsi/Province	161,42
Kabupaten/Regency	1 104,104
Jumlah/Total	1 265,524

Catatan/Note: ¹ Data tidak termasuk panjang jalan tol/Excluding toll road

² Berdasarkan Keputusan Menteri Pekerjaan Umum dan Perumahan Rakyat No. 248/KPTS/M/2016/Based on Public Work and Public Housing Ministerial Decree No. 248/KPTS/M/2016

Sumber/Source: Dinas Pekerjaan Umum, Pertambangan dan Energi Kabupaten Padang Lawas / Public Work Service, Mining, and Energy Agency of Padang Lawas Regency

Tabel
Table 8.1.2

Panjang Jalan Menurut Jenis Permukaan Jalan dan Tingkat Kewenangan di Kabupaten Padang Lawas (km), 2019
Length of Roads by Type of Road Surface and Level of Government Authority in Padang Lawas Regency (km), 2019

Jenis Permukaan Jalan Type of Road Surface	Aspal/Paved	Kerikil/Gravel	Tanah/Soil	Lainnya/ Others	Jumlah/Total
(1)	(2)	(3)	(4)	(5)	(6)
Negara ² /State ²	-	-	-	-	-
Provinsi/Province	161,42	-	-	-	161,42
Kabupaten/ Regency	252,046	521,088	327,031	3,938	1 104,104
Jumlah/Total	413,466	521,088	327,031	3,938	1 265,524

Catatan/Note: ¹ Data tidak termasuk panjang jalan tol/*Excluding toll road*

² Berdasarkan Keputusan Menteri Pekerjaan Umum dan Perumahan Rakyat No. 248/KPTS/M/2016/*Based on Public Work and Public Housing Ministerial Decree No. 248/KPTS/M/2016*

Sumber/Source: Dinas Pekerjaan Umum, Pertambangan dan Energi Kabupaten Padang Lawas / *Public Work Service, Mining, and Energy Agency of Padang Lawas Regency*

Tabel
Table 8.1.3

Panjang Jalan Menurut Kondisi Permukaan Jalan di Kabupaten Padang Lawas (km), 2019–2021
Length of Roads by Condition of Roads Surface in Padang Lawas Regency (km), 2019–2021

Kondisi Jalan <i>Condition of Roads</i>	2019	2020	2021
(1)	(2)	(3)	(4)
Baik/ <i>Good</i>	359,489
Sedang/ <i>Moderate</i>	134,814
Rusak/ <i>Damage</i>	378,988
Rusak Berat/ <i>Severely Damage</i>	392,233
Jumlah/Total	1 256,524

Catatan/Note: ¹ Data tidak termasuk panjang jalan tol/*Excluding toll road*

² Berdasarkan Keputusan Menteri Pekerjaan Umum dan Perumahan Rakyat No. 248/KPTS/M/2016/*Based on Public Work and Public Housing Ministerial Decree No. 248/KPTS/M/2016*

Sumber/Source: Dinas Pekerjaan Umum, Pertambangan dan Energi Kabupaten Padang Lawas / *Public Work Service, Mining, and Energy Agency of Padang Lawas Regency*

8.2 KOMUNIKASI COMMUNICATION

Tabel 8.2.1 Jumlah Kantor Pos Pembantu Menurut Kecamatan di Kabupaten Padang Lawas, 2018–2021
Number of Post Offices Subsidiaries by Subdistrict in Padang Lawas Regency, 2018–2021

Kecamatan Subdistrict	2018	2019	2020	2021
(1)	(2)	(3)	(4)	(5)
Sosopan	1	1	1	1
Ulu Barumun	-	-	-	-
Barumun	1	1	1	1
Barumun Selatan	-	-	-	-
Barumun Baru	-	-	-	-
Lubuk Barumun	-	-	-	-
Sosa	1	1	1	1
Ulu Sosa	-	-	-	-
Sosa Julu	-	-	-	-
Batang Lubu Sutam	-	-	-	-
Huta Raja Tinggi	1	1	1	1
Sosa Timur	-	-	-	-
HUristak	-	-	-	-
Barumun Tengah				
Aek Nabara Barumun	-	-	-	-
Sihapas Barumun	-	-	-	-
Barumun Barat	-	-	-	-
Padang Lawas	4	4	4	4

Catatan/Note: ...

Sumber/Source: PT POS Indonesia Cabang Padangsidempuan/ Post Office Indonesia of Padangsidempuan

Tabel 8.2.2
Table

Jumlah Perangko Yang Dikirim dan Diterima Melalui Kantor Pos Menurut Bulan di Kabupaten Padang Lawas, 2021
Number Of Regular Mail Sent and Received by Post Office According to the Month in Padang Lawas Regency, 2021

Bulan Month	Dikirim Sent			Diterima Received		
	Dalam Negeri Domestic	Luar Negeri Abroad	Jumlah Total	Dalam Negeri Domestic	Luar Negeri Abroad	Jumlah Total
(1)	(2)	(3)	(4)	(5)	(6)	(7)
Januari/January	-	-	-	5	-	5
Februari/February	-	-	-	4	-	4
Maret/March	-	-	-	3	-	3
April/April	-	-	-	4	-	4
Mei/May	-	-	-	3	-	3
Juni/June	-	-	-	3	-	3
Juli/July	-	-	-	2	-	2
Agustus/August	-	-	-	3	-	3
September/September	-	-	-	3	-	3
Oktober/October	-	-	-	2	-	2
November/November	-	-	-	2	-	2
Desember/December	-	-	-	4	-	4
Jumlah/Total	-	-	-	38	-	38

Catatan/Note: ...

Sumber/Source: PT POS Indonesia Cabang Padangsidempuan/ Post Office Indonesia of Padangsidempuan

Tabel
Table 8.2.3

Jumlah Surat Kilat Khusus Yang Dikirim dan Diterima Melalui Kantor Pos Menurut Bulan di Kabupaten Padang Lawas, 2021
Number Of Special Express Mail Sent and Received by Post Office According to the Month in Padang Lawas Regency, 2021

Bulan Month	Dikirim Sent			Diterima Received		
	Dalam Negeri Domestic	Luar Negeri Abroad	Jumlah Total	Dalam Negeri Domestic	Luar Negeri Abroad	Jumlah Total
(1)	(2)	(3)	(4)	(5)	(6)	(7)
Januari/January	349	2	351	558	3	561
Februari/February	329	2	331	526	3	529
Maret/March	422	4	426	675	6	681
April/April	295	3	298	472	4	476
Mei/May	228	2	230	365	3	368
Juni/June	555	2	557	888	3	891
Juli/July	2 240	4	2 244	3 584	6	3 590
Agustus/August	377	1	378	603	2	605
September/September	390	1	391	624	2	626
Oktober/October	301	1	302	482	3	485
November/November	338	1	339	541	1	542
Desember/December	334	2	336	534	3	537
Jumlah/Total	6 158	26	6 184	9 853	39	9 892

Catatan/Note: ...

Sumber/Source: PT POS Indonesia Cabang Padangsidempuan/ Post Office Indonesia of Padangsidempuan

Tabel
Table 8.2.4

Jumlah Paket Pos Yang Dikirim dan Diterima Melalui Kantor Pos Menurut Bulan di Kabupaten Padang Lawas, 2021

Number Of Post Parcel Sent and Received by Post Office According to the Month in Padang Lawas Regency, 2021

Bulan Month	Dikirim Sent			Diterima Received		
	Dalam Negeri Domestic	Luar Negeri Abroad	Jumlah Total	Dalam Negeri Domestic	Luar Negeri Abroad	Jumlah Total
(1)	(2)	(3)	(4)	(5)	(6)	(7)
Januari/January	23	2	25	37	3	40
Februari/February	21	2	23	34	3	37
Maret/March	58	3	61	93	5	98
April/April	42	0	42	67	0	67
Mei/May	65	1	66	104	1	105
Juni/June	92	0	92	147	0	147
Juli/July	91	0	91	146	1	146
Agustus/August	118	0	118	189	0	189
September/September	9	1	10	14	2	16
Oktober/October	11	2	13	18	3	21
November/November	15	0	15	24	0	24
Desember/December	25	1	26	40	1	41
Jumlah/Total	570	12	582	912	18	930

Catatan/Note: ...

Sumber/Source: PT POS Indonesia Cabang Padangsidempuan/ Post Office Indonesia of Padangsidempuan

Tabel
Table 8.2.5**Jumlah Wesel Pos Yang Dikirim dan Diterima Melalui Kantor Pos Menurut Bulan di Kabupaten Padang Lawas, 2021****Number Of Postal Money Sent and Received by Post Office According to the Month in Padang Lawas Regency, 2021**

Bulan Month	Dikirim Sent		Diterima Received	
	Bilangan Frequency	Besarnya Uang Vakue(Rp)	Bilangan Frequency	Besarnya Uang Vakue(Rp)
(1)	(2)	(3)	(4)	(5)
Januari/January	200	1 237 613 200	80	125 284 300
Februari/February	203	1 666 682 000	73	108 532 600
Maret/March	218	1 264 900 784	82	112 050 100
April/April	23	1 209 940 600	79	126 764 900
Mei/May	148	511 182 340	116	2 09 851 400
Juni/June	205	1 132 772 000	52	79 586 500
Juli/July	164	604 000 200	67	133 972 700
Agustus/August	153	681 053 357	73	90 017 100
September/September	205	753 690 000	71	123 526 100
Oktober/October	160	849 501 000	47	87 959 600
November/November	160	929 460 000	52	70 306 000
Desember/December	159	929 460 000	58	115 2593 000
Jumlah/Total	2 207	11 677 388 881	850	1 383 104 300

Catatan/Note: ...

Sumber/Source: PT POS Indonesia Cabang Padangsidempuan/ Post Office Indonesia of Padangsidempuan

Tabel
Table 8.2.6

Jumlah Setoran dan Penarikan Tabanas Batara Melalui Kantor Pos Menurut Bulan di Kabupaten Padang Lawas, 2021
Number of Deposit and Withdrawal Tabanas Batara by Post Office According to the Month in Padang Lawas Regency, 2021

Bulan Month	Dikirim Sent		Diterima Received	
	Bilangan Frequency	Besarnya Uang vakuе(Rp)	Bilangan Frequency	Besarnya Uang vakuе(Rp)
(1)	(2)	(3)	(4)	(5)
Januari/January	73	1 185 749 500	61	139 082 172
Februari/February	56	933 715 700	55	159 170 000
Maret/March	61	978 269 400	54	166 560 000
April/April	61	985 190 692	55	174 110 000
Mei/May	60	887 035 000	36	105 575 437
Juni/June	56	760 040 600	40	68 487 675
Juli/July	50	626 245 000	31	62 350 000
Agustus/August	44	470 566 000	40	168 620 000
September/September	41	161 556 100	30	78 803 431
Oktober/October	38	112 587 000	29	29 159 390
November/November	37	113 409 000	42	173 100 000
Desember/December	37	117 470 000	53	125 440 995
Jumlah/Total	614	7 331 823 992	526	1 450 459 100

Catatan/Note: ...

Sumber/Source: PT POS Indonesia Cabang Padangsidempuan/ Post Office Indonesia of Padangsidempuan

Tabel
Table 8.2.7**Jumlah Pembayaran Pensiun yang Dikirim Melalui Kantor Pos Menurut Bulan di Kabupaten Padang Lawas, 2021**
Number Of Pension Payments Sent Through Post Offices According to the Month in Padang Lawas Regency, 2021

Bulan Month	Dikirim Sent	
	Bilangan Frequency	Besarnya Uang vaku(Rp)
(1)	(2)	(3)
Januari/January	766	1 170 314 695
Februari/February	730	1 182 149 264
Maret/March	722	1 081 167 317
April/April	1 002	1 601 879 153
Mei/May	779	2 013 154 658
Juni/June	1 276	2 483 982 048
Juli/July	705	1 084 780 013
Agustus/August	686	1 010 383 368
September/September	686	1 035 541 981
Oktober/October	675	1 019 301 690
November/November	665	990 057 952
Desember/December	657	997 420 305
Jumlah/Total	9 349	15 650 420 444

Catatan/Note: ...

Sumber/Source: PT POS Indonesia Cabang Padangsidempuan/ Post Office Indonesia of Padangsidempuan

Tabel
Table 8.2.8

Jumlah Perangko Yang Dikirim dan Diterima Melalui Kantor Pos Menurut Kantor Pelayanan di Kabupaten Padang Lawas, 2021
Number Of Postage Stamp Sent and Received by Post Office According to the Servant's Office in Padang Lawas Regency, 2021

Kantor Pelayanan Office	Dikirim Sent			Diterima Received		
	Dalam Negeri Domestic	Luar Negeri Abroad	Jumlah Total	Dalam Negeri Domestic	Luar Negeri Abroad	Jumlah Total
(1)	(2)	(3)	(4)	(5)	(6)	(7)
Sosopan	-	-	-	-	-	-
Sibuhuan	-	-	-	20	-	20
Pasar Ujung Batu	-	-	-	10	-	10
Binanga	-	-	-	8	-	8
Jumlah/Total	-	-	-	38	-	38

Catatan/Note: ...

Sumber/Source: PT POS Indonesia Cabang Padangsidempuan/ Post Office Indonesia of Padangsidempuan

Tabel
Table 8.2.9

**Jumlah Surat Kilat Khusus Yang Dikirim dan Diterima
Melalui Kantor Pos Menurut Kantor Pelayanan di
Kabupaten Padang Lawas, 2021**
*Number Of Special Express Mail Sent and Received by Post
Office According to the Servant's Office in Padang Lawas
Regency, 2021*

Kantor Pelayanan Office	Dikirim Sent			Diterima Received		
	Dalam Negeri Domestic	Luar Negeri Abroad	Jumlah Total	Dalam Negeri Domestic	Luar Negeri Abroad	Jumlah Total
(1)	(2)	(3)	(4)	(5)	(6)	(7)
Sosopan	183	-	183	1 065	3	1 068
Sibuhuan	3 679	20	3 699	2 703	22	2 725
Pasar Ujung Batu	1 330	6	1 336	3 729	10	3 739
Binanga	966	-	966	2 356	4	2 360
Jumlah/Total	6 158	26	6 184	9 853	39	9 892

Catatan/Note: ...

Sumber/Source: PT POS Indonesia Cabang Padangsidempuan/ Post Office Indonesia of Padangsidempuan

Tabel
Table 8.2.10

Jumlah Paket Pos Yang Dikirim dan Diterima Melalui Kantor Pos Menurut Kantor Pelayanan di Kabupaten Padang Lawas, 2021
Number Of Post Parcel Sent and Received by Post Office According to the Servant's Office in Padang Lawas Regency, 2021

Kantor Pelayanan Office	Dikirim Sent			Diterima Received		
	Dalam Negeri Domestic	Luar Negeri Abroad	Jumlah Total	Dalam Negeri Domestic	Luar Negeri Abroad	Jumlah Total
(1)	(2)	(3)	(4)	(5)	(6)	(7)
Sosopan	25	0	25	60	2	62
Sibuhuan	323	3	326	412	6	418
Pasar Ujung Batu	142	5	147	301	4	305
Binanga	80	4	84	139	6	145
Jumlah/Total	570	12	582	912	18	930

Catatan/Note: ...

Sumber/Source: PT POS Indonesia Cabang Padangsidempuan/ Post Office Indonesia of Padangsidempuan

Tabel
Table 8.2.11

Jumlah Wesel Pos Yang Dikirim dan Diterima Melalui Kantor Pos Menurut Kantor Pelayanan di Kabupaten Padang Lawas, 2021
Number Of Postal Money Sent and Received by Post Office According to the Servant's Office in Padang Lawas Regency, 2021

Kantor Pelayanan Office	Dikirim Sent		Diterima Received	
	Bilangan Frequency	Besarnya Uang Vakué(Rp)	Bilangan Frequency	Besarnya Uang Vakué(Rp)
(1)	(2)	(3)	(4)	(5)
Sosopan	509	943 092 800	261	309 691 800
Sibuhuan	755	1 290 001 540	446	904 017 600
Pasar Ujung Batu	264	664 334 541	52	63 196 600
Binanga	679	8 780 000 000	91	106 198 300
Jumlah/Total	2 207	11 677 388 881	850	1 383 104 300

Catatan/Note: ...

Sumber/Source: PT POS Indonesia Cabang Padangsidempuan/ Post Office Indonesia of Padangsidempuan

Tabel
Table 8.2.12

Jumlah Setoran dan Penarikan Tabanas Batara Melalui Kantor Pos Menurut Kantor Pelayanan di Kabupaten Padang Lawas, 2021
Number of Deposit and Withdrawal Tabanas Batara Through Post Offices According to the Servant's Office in Padang Lawas Regency, 2021

Kantor Pelayanan Office	Dikirim Sent		Diterima Received	
	Bilangan Frequency	Besarnya Uang value(Rp)	Bilangan Frequency	Besarnya Uang value(Rp)
(1)	(2)	(3)	(5)	(6)
Sosopan	73	243 780 000	209	378 408 279
Sibuhuan	328	6 369 394 992	101	371 150 000
Pasar Ujung Batu	45	41 729 400	53	103 036 821
Binanga	168	676 920 000	163	597 864 000
Jumlah/Total	614	7 331 823 992	526	1 450 459 100

Catatan/Note: ...

Sumber/Source: PT POS Indonesia Cabang Padangsidempuan/ Post Office Indonesia of Padangsidempuan

Tabel
Table 8.2.13

Jumlah Pembayaran Pensiun Yang Dikirim Melalui Kantor Pos Menurut Kantor Pelayanan di Kabupaten Padang Lawas, 2021
Number Of Pension Payments Sent Through Post Offices According to the Servant's Office in Padang Lawas Regency, 2021

Kantor Pelayanan Office	Dikirim Sent	
	Bilangan Frequency	Besarnya Uang Vakue(Rp)
(1)	(2)	(3)
Sosopan	1 130	1 457 036 141
Sibuhuan	4 607	8 021 243 247
Pasar Ujung Batu	1 050	2 218 189 598
Binanga	2 562	3 953 951 458
Jumlah/Total	9 349	15 650 420 444

Catatan/Note: ...

Sumber/Source: PT POS Indonesia Cabang Padangsidempuan/ Post Office Indonesia of Padangsidempuan



**Jumlah Koperasi Menurut
Jenis Koperasi Tahun 2018**



KUD

KUD : 37



KOPKAR

KOPKAR : 7



Koperasi

Lainnya : 94

**Total :
138 Unit**

Catatan: Data tahun 2021 belum tersedia



PENJELASAN TEKNIS

1. Data statistik perbankan bersumber dari Bank Indonesia
2. Kantor bank terdiri dari Kantor Cabang (KC), Kantor Cabang Pembantu (KCP), dan Kantor dibawah KCP.
3. Menurut Bank Indonesia sesuai UU Perbankan 1992, struktur perbankan di Indonesia, terdiri dari atas Bank Umum dan BPR. Perbedaan utama bank umum dan BPR adalah dalam hal kegiatan operasionalnya. BPR tidak dapat menciptakan uang giral, dan memiliki jangkauan dan kegiatan operasional yang terbatas. Selanjutnya, dalam kegiatan usahanya dianut dual bank system, yaitu bank umum dapat melaksanakan kegiatan usaha bank konvensional dan atau berdasarkan prinsip syariah. Sementara prinsip kegiatan BPR dibatasi pada hanya dapat melakukan kegiatan usaha bank konvensional atau berdasarkan prinsip syariah.
4. Rumah gadai atau pegadaian adalah individu atau lembaga yang menawarkan pinjaman uang kepada masyarakat dengan jaminan benda milik masyarakat yang ingin meminjam uang tersebut. Bila suatu barang digadaikan untuk mendapatkan pinjaman uang, maka setelah waktu yang ditentukan pegadaian boleh membeli kembali barang

TECHNICAL NOTES

1. *Banking statistics are obtained from the Bank Indonesia.*
2. *Bank offices consist of branch office (KC), sub branch office (KCP) and offices under KCP.*
3. *According to Bank Indonesia in accordance with Banking Act 1992, the banking structure in Indonesia consist of commercial banks and rural banks. The main difference between commercial banks and rural banks is in terms of operational activities. BPRs cannot create demand deposits, and have limited scope and operational activities. Furthermore, in its business activities the dual bank system is adopted, commercial bank can carry out conventional bank business activities and or based on sharia principles. While the principle of BPR activities is limited to only being able to conduct conventional bank business activities or based on sharia principles*
4. *A pawnshop or pawnshop is an individual or institution that offers loans to the community with collateral that belongs to the people who want to borrow the money. If an item is mortgaged to obtain a money loan, then after the specified time the pawn may buy back the pawned item plus costs or interest as a pawnshop's profit. The*

yang digadaikan ditambah dengan biaya atau bunga sebagai keuntungan pihak pegadaian. Rentang waktu, besaran bunga, diatur oleh hukum setempat atau oleh kebijakan pegadaian tersebut.

5. Koperasi di Indonesia, menurut UU tahun 1992, didefinisikan sebagai badan usaha yang beranggotakan orang-orang atau badan hukum koperasi dengan melandaskan kegiatannya berdasarkan prinsip-prinsip koperasi sekaligus sebagai gerakan ekonomi rakyat yang berdasarkan atas asas kekeluargaan. Di Indonesia, prinsip koperasi telah dicantumkan dalam UU No. 12 Tahun 1967 dan UU No. 25 Tahun 1992. Prinsip koperasi di Indonesia kurang lebih sama dengan prinsip yang diakui dunia internasional dengan adanya sedikit perbedaan, yaitu adanya penjelasan mengenai SHU (Sisa Hasil Usaha)

timefrime, the amount of interest, is governed by local law or by the pawnshop polycy.

5. *Cooperatives in Indonesia, according to the 1992 law, are defined as business entities whose members are cooperative persons or legal entities by basing their activities based on cooperative principles as well as a people's economic movement based on the principle of kinship. In Indonesia, the principle of cooperatives has been included in the Law No. 12 of 1967 and Law No. 25 of 1992 The principle of cooperatives in Indonesia is more or less the same as internationally recognized principles with a slight difference, namely an explanatio of SHU (Remaining Operating Results).*

ULASAN

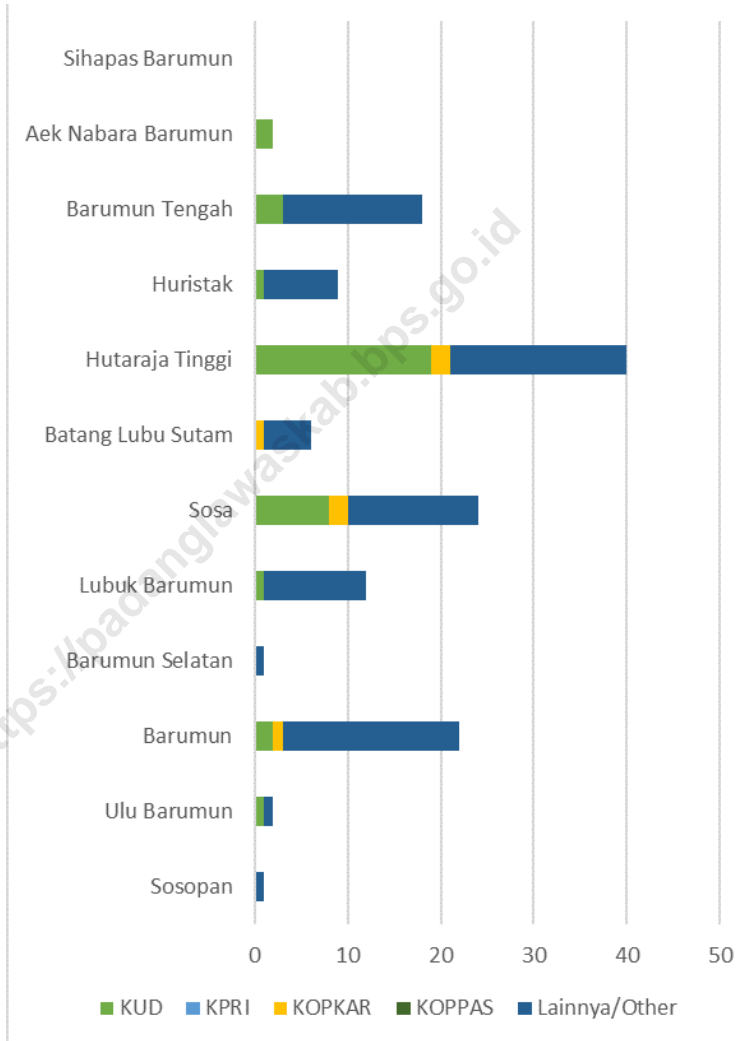
DESCRIPTION

Koperasi di Kabupaten Padang Lawas Tahun 2018 berjumlah 138 dengan rincian KUD 37, KPRI 0, KOPKAR 7, Lainnya 94.

Cooperatives in Padang Lawas Regency in 2018 numbered 138 with details of KUD 37, KPRI 0, KOPKAR 7, Others 94.

<https://padanglawaskab.bps.go.id>

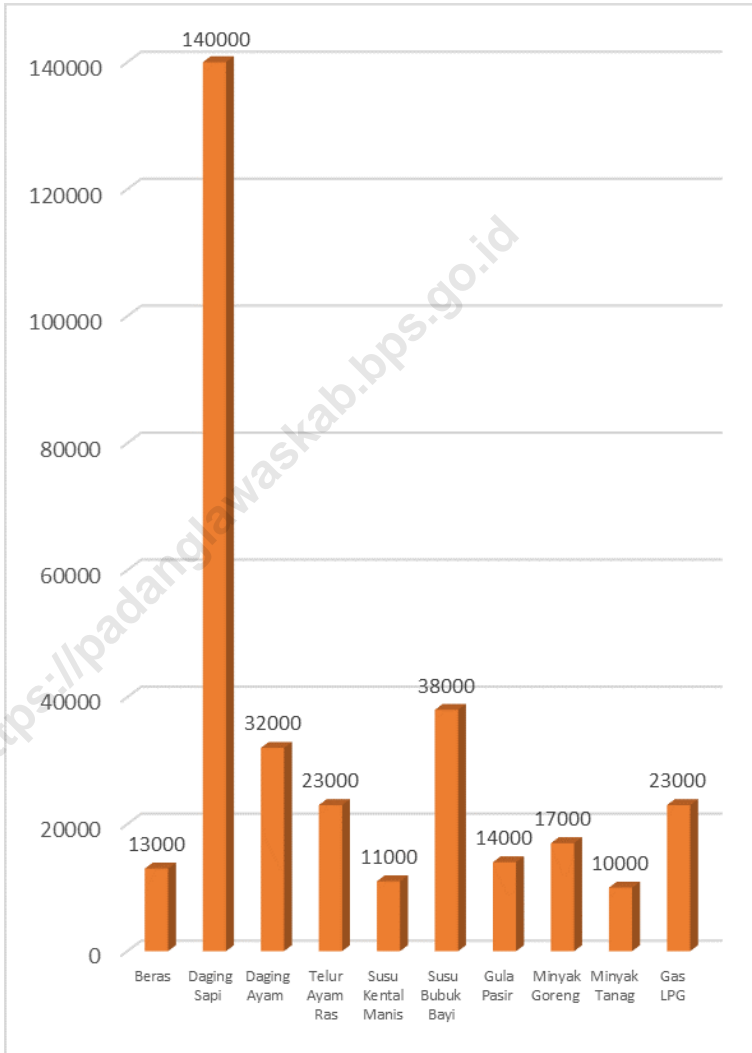
Gambar 9.1 Jumlah Koperasi Menurut Jenis Koperasi dan Kecamatan di Kabupaten Padang Lawas, 2021
Figures 9.1 Number of Cooperative by Kind of Cooperative and Subdistrict in Padang Lawas Regency, 2021



Sumber/Source : Dinas Koperasi Perindustrian Perdagangan dan UMKM Kab.Padang Lawas / Industry and Trade Office of Padang Lawas Regency

Gambar 9.2
Figures

Harga Komoditas Pokok di Kabupaten Padang Lawas, Desember 2021
Primary Goods Price in Padang Lawas Regency, December 2021



Sumber/Source : Survei Harga Konsumen / Industry and Trade Office of Padang Lawas Regency

Tabel 9.1 Jumlah Koperasi Aktif Menurut Kecamatan di Kabupaten Padang Lawas, 2018–2021
Table 9.1 Number of Active Cooperative by Subdistrict in Padang Lawas Regency, 2018–2021

Kecamatan Subdistrict	2018	2019	2020	2021
(1)	(2)	(3)	(4)	(5)
Sosopan	1
Ulu Barumun	2
Barumun	22
Barumun Baru	0
Barumun Selatan	1
Lubuk Barumun	13
Sosa	24
Ulu Sosa	0
Sosa Julu	0
Batang Lubu Sutam	6
Hutaraja Tinggi	40
Sosa Timur	0
Huristak	9
Barumun Tengah	18
Aek Nabara Barumun	2
Sihapas Barumun	0
Barumun Barat	0
Padang Lawas	138

Catatan/Note: Data tahun 2021 belum tersedia

Sumber/Source: Dinas Koperasi Perindustrian Perdagangan dan UMKM Kabupaten Padang Lawas/Industry and Trade Agency of Padang Lawas Regency

Tabel
Table 9.2**Jumlah Koperasi Menurut Jenis Koperasi dan Kecamatan di Kabupaten Padang Lawas, 2018**
Number of Cooperative by Kind of Cooperative and Subdistrict in Padang Lawas Regency, 2018

Kecamatan Subdistrict	Jenis Koperasi/ Kind of Cooperative					Jumlah Total
	KUD	KPRI	KOPKAR	KOPPAS	Lainnya Other	
(1)	(2)	(3)	(4)	(5)	(6)	(7)
Sosopan	0	0	0	0	1	1
Ulu Barumun	1	0	0	0	1	2
Barumun	2	0	1	0	19	22
Barumun Baru	0	0	0	0	0	0
Barumun Selatan	0	0	0	0	1	1
Lubuk Barumun	1	0	0	0	11	13
Sosa	8	0	2	0	14	24
Ulu Sosa	0	0	0	0	0	0
Sosa Julu	0	0	0	0	0	0
Batang Lubu Sutam	0	0	1	0	5	6
Hutaraja Tinggi	19	0	2	0	19	40
Sosa Timur	0	0	0	0	0	0
Huristak	1	0	0	0	8	9
Barumun Tengah	3	0	0	0	15	18
Aek Nabara Barumun	2	0	0	0	0	2
Sihapas Barumun	0	0	0	0	0	0
Barumun Barat	0	0	0	0	0	0
Jumlah/Total	37	0	7	0	94	138

Catatan/Note: Data tahun 2021 belum tersedia

Sumber/Source: Dinas Koperasi Perindustrian Perdagangan dan UMKM Kabupaten Padang Lawas/Industry and Trade Agency of Padang Lawas Regency

Tabel
Table 9.3**Harga Komoditas Pokok di Kabupaten Padang Lawas,
2021**
Primary Goods Price in Padang Lawas Regency, 2021

Bulan Month	Beras (1 kg)	Daging Sapi (1 kg)	Daging Ayam Ras (1 kg)	Telur Ayam Ras (1 kg)	Susu Kental Manis (1 kaleng/388 gr)
(1)	(2)	(3)	(4)	(5)	(6)
Januari/January	11 000	130 000	40 000	29000	11 000
Februari/February	12 000	130 000	40 000	29000	11 000
Maret/March	12 000	140 000	40 000	25000	11 000
April/April	12 000	150 000	45 000	25000	11 000
Mei/May	12 000	150 000	45 000	25000	11 000
Juni/June	12 000	130 000	40 000	25000	11 000
Juli/July	12 000	130 000	40 000	25000	11 000
Agustus/August	12 000	140 000	35 000	23 000	11 000
September/September	12 500	140 000	32 000	23 000	11 000
Oktober/October	12 500	140 000	32 000	23 000	11 000
November/November	13 000	140 000	32 000	23 000	11 000
Desember/December	13 000	140 000	32 000	23 000	11 000

Lanjutan Tabel/*Continued Table 9.3*

Bulan Month	Susu Bubuk Bayi (1 kotak/40 gr)	Gula Pasir (1 kg)	Minyak Goreng (1 liter)	Minyak Tanah (1 liter)	Gas LPG (3 kg)
(1)	(7)	(8)	(9)	(10)	(11)
Januari/ <i>January</i>	38 000	17000	14000	10 000	21000
Februari/ <i>February</i>	38 000	17000	14000	10 000	21000
Maret/ <i>March</i>	38 000	17000	14000	10 000	20000
April/ <i>April</i>	38 000	17000	15000	10 000	20000
Mei/ <i>May</i>	38 000	17000	15000	10 000	20000
Juni/ <i>June</i>	38 000	17000	15000	10 000	20000
Juli/ <i>July</i>	38 000	17000	15000	10 000	20000
Agustus/ <i>August</i>	38 000	17000	15000	10 000	20000
September/ <i>September</i>	38 000	17000	17000	10 000	22000
Oktober/ <i>October</i>	38 000	14000	17000	10 000	22000
November/ <i>November</i>	38 000	14000	17000	10 000	22000
Desember/ <i>December</i>	38 000	14000	17000	10 000	23000

Catatan/*Note*: Harga komoditas berlaku di Ibukota Kabupaten yaitu Sibuhuan dan sekitarnya
 Sumber/*Source*: Survei Harga Konsumen / *Industry and Trade Office of Padang Lawas Regency*



Rata-rata Pengeluaran Penduduk
Per Bulan Tahun 2021

Makanan

Bukan Makanan



Rp 629.302

Rp 450.233



PENJELASAN TEKNIS

1. Pengeluaran rata-rata per kapita adalah biaya yang dikeluarkan untuk konsumsi semua anggota rumah tangga selama sebulan baik yang berasal dari pembelian, pemberian maupun produksi sendiri dibagi dengan banyaknya anggota rumah tangga dalam rumah tangga tersebut
2. Data Pengeluaran dan Konsumsi penduduk menurut kelompok barang diperoleh dari Survei Sosial Ekonomi (Susenas).
3. Data konsumsi/pengeluaran rumah tangga yang dikumpulkan pada Susenas di bagi menjadi dua kelompok yaitu konsumsi makanan dan bukan makanan.
4. Konsumsi/pengeluaran makanan dirinci menjadi 229 komoditi, masing masing dikumpulkan data kuantitas dan nilainya.
5. Untuk Konsumsi bukan makanan pada umumnya yang dikumpulkan hanya data nilainya, kecuali untuk beberapa jenis pengeluaran tertentu, seperti penggunaan listrik, air, gas, dan bahan bakar yang dikumpulkan kuantitasnya.

TECHNICAL NOTES

1. *Per capita Average Expenditure is the cost spent for all household members consumption during the month, whether from purchasing, giving or own production, divided by the number of household members in the household.*
2. *Data on consumer expenditure and consumption by commodity group of expenditure are obtained from the 2014 National Socio Economic Survey (Susenas).*
3. *The data consumption/expenditure collected in Susenas are divided into two groups, namely food and non-food consumption.*
4. *Consumption/expenditure on food covers 229 commodities, both quantity data and values are collected.*
5. *For consumption of nonfood, the data collected in general are only their values, except for certain types of expenditure, such as electricity, water, gas, fuel, which are also collected for their quantity data.*

ULASAN**Pengeluaran Penduduk**

Pengeluaran rata-rata perkapita sebulan menurut hasil Survei Sosial Ekonomi Nasional (Susenas) 2021 dapat dilihat pada Tabel 10.1. dan 10.2. Dari tabel tersebut terlihat bahwa pengeluaran rata-rata sebulan penduduk Padang Lawas pada tahun 2021 sebesar Rp 1079535,- yang terdiri dari pengeluaran untuk makanan sebesar Rp 629302,- dan bukan makanan sebesar Rp 450 233,-

Persentase Penduduk Menurut Golongan Pengeluaran

Persentase penduduk menurut Golongan pengeluaran perkapita sebulan di Kabupaten Padang Lawas pada tahun 2020 tertinggi pada kelompok penduduk dengan pengeluaran 300.000-499.999 sementara pada tahun 2021 pada kelompok penduduk dengan pengeluaran 750.000-999.999.

Persentase Pengeluaran Menurut Golongan Pengeluaran

Persentase Pengeluaran menurut Golongan pengeluaran perkapita sebulan di Kabupaten Padang Lawas pada tahun 2020 tertinggi pada kelompok pengeluaran 300.000-499.999 sementara pada tahun 2021 pada kelompok pengeluaran 1000.000-1499.999.

Rata-rata pengeluaran per kapita

Rata-rata pengeluaran per kapita per bulan di penduduk Padang Lawas pada tahun 2020 sebesar RRp 992813,- yang terdiri dari pengeluaran untuk

DESCRIPTION*Citizen Expenditures*

Monthly per capita average expenditure based on National Socio-Economic Survey (Susenas) in 2020 can be seen in Table 10.1. and 10.2. From the table, it can be seen that monthly average expenditure of people of Padang Lawas as in 2021 was Rp1079535, consisting of food expenditures which was Rp629302, and nonfood expenditures which was Rp 450 233.

Percentage of Population by Expenditure Group

The percentage of the population according to the monthly per capita expenditure group in Padang Lawas Regency in 2020 was the highest in the population group with expenditures of 300.000-499.999 while in 2021 it was in the population group with expenditures of 750.000-999.999.

Percentage of Expenditure by Expenditure Group

Percentage of Expenditure by Group per capita monthly expenditure in Padang Lawas Regency in 2019 was the highest in the expenditure group of 300.000-499.999 while in 2020 it was in the expenditure group of 1000.000-1499.999.

Average expenditure per capita

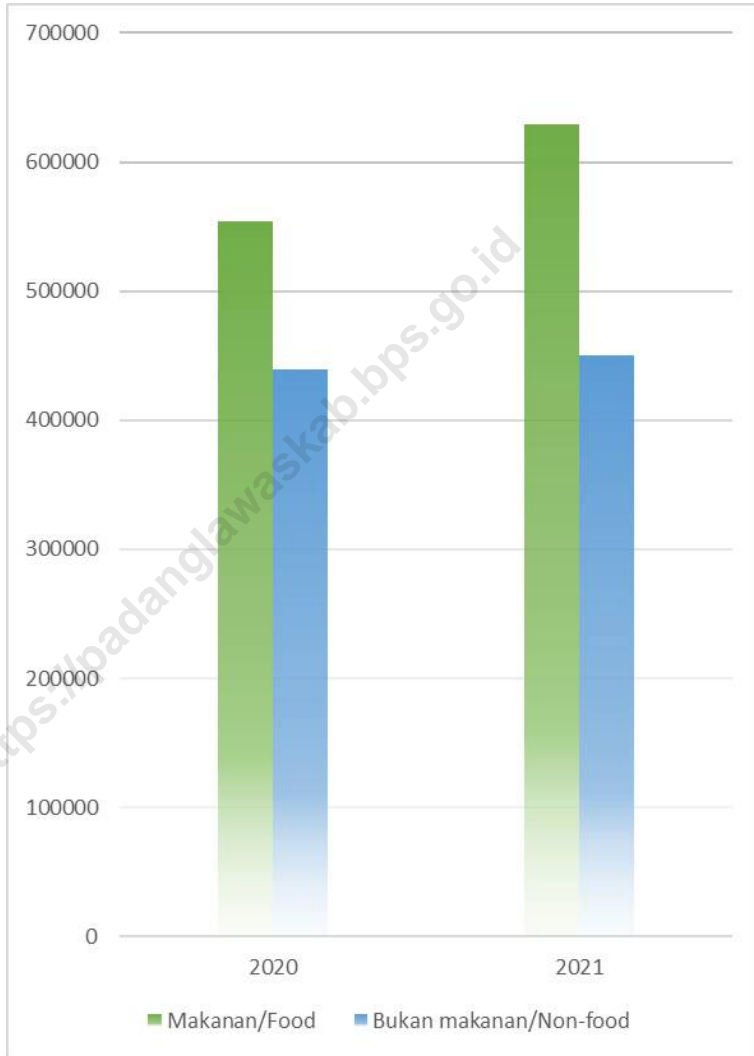
The average expenditure per capita per month in Padang Lawas residents in 2020 was 992813,- which consisted of expenditure for food is Rp. 553774,- and non-food is Rp. 439039,- in 2021

makanan sebesar Rp 553774,- dan bukan makanan sebesar Rp 439039,- pada tahun 2021 sebesar Rp 1079535,- yang terdiri dari pengeluaran untuk makanan sebesar Rp 629302,- dan bukan makanan sebesar Rp 450233,-

of Rp. 1079535,- which consisted of expenditure for food of Rp. 629302,- and non-food of Rp. 450233,-

<https://padanglawaskab.bps.go.id>

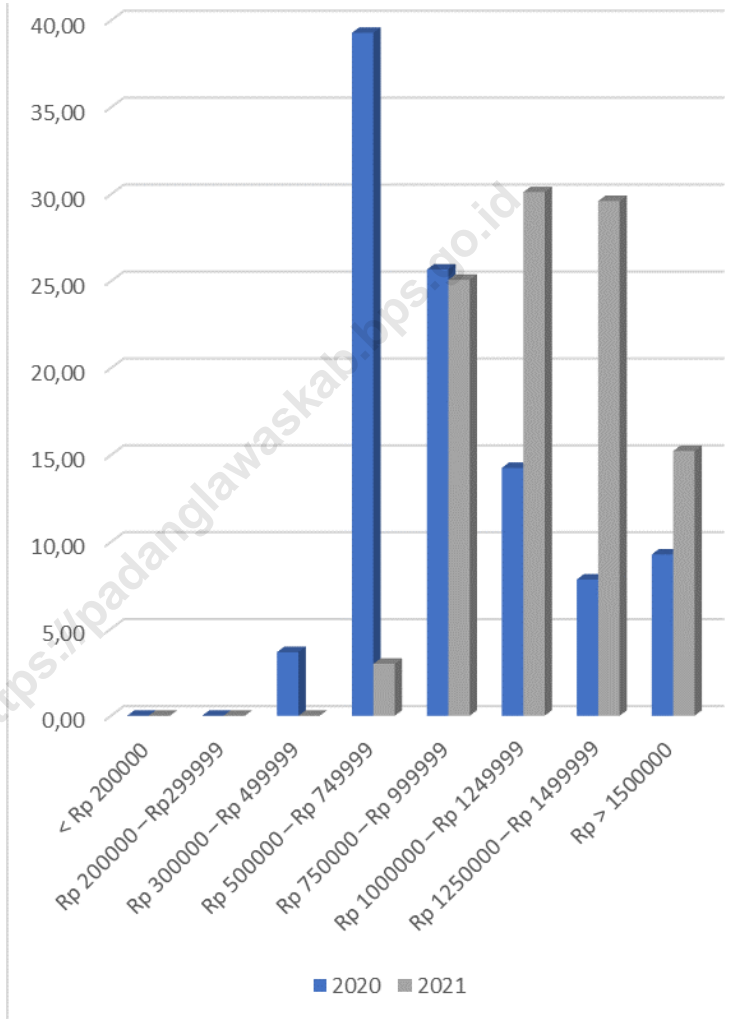
Gambar 10.1 **Rata-rata Pengeluaran per Kapita Sebulan (rupiah) di Kabupaten Padang Lawas, 2020 dan 2021**
Figures *Monthly Average Expenditure per Capita (rupiahs) in Padang Lawas Regency, 2020 and 2021*



Sumber/Source : BPS, Survei Sosial Ekonomi Nasional (Susenas) Maret/BPS-Statistics Indonesia, National Socioeconomic Survey March

Gambar 10.2
Figures

Persentase Penduduk Menurut Golongan Pengeluaran per Kapita Sebulan di Kabupaten Padang Lawas, 2020 dan 2021
Percentage of Population by per Capita Spending Group a Month in Padang Lawas Regency, 2020 and 2021



Sumber/Source : BPS, Survei Sosial Ekonomi Nasional (Susenas) Maret/BPS-Statistics Indonesia, National Socioeconomic Survey March

Tabel
Table 10.1

Rata-rata Pengeluaran per Kapita Sebulan Menurut Kelompok Komoditas (rupiah) di Kabupaten Padang Lawas, 2020 dan 2021
Monthly Average Expenditure per Capita by Commodity Group (rupiahs) in Padang Lawas Regency, 2020 and 2021

Kelompok Komoditas/Commodity Group	2020	2021
(1)	(2)	(3)
Makanan/Food		
Padi-padian/ <i>Cereals</i>	97 933	98 583
Umbi-umbian/ <i>Tubers</i>	6 444	6 655
Ikan/udang/cumi/kerang/ <i>Fish/shrimp/common squid/shells</i>	51 542	63 440
Daging/ <i>Meat</i>	13 985	19 431
Telur dan susu/ <i>Eggs and milk</i>	21 745	22 603
Sayur-sayuran/ <i>Vegetables</i>	51 527	53 582
Kacang-kacangan/ <i>Legumes</i>	8 392	8 446
Buah-buahan/ <i>Fruits</i>	19 051	19 784
Minyak dan kelapa/ <i>Oil and coconut</i>	19 253	21 853
Bahan minuman/ <i>Beverage stuffs</i>	9 607	10 557
Bumbu-bumbuan/ <i>Spices</i>	9 626	10 230
Konsumsi lainnya/ <i>Miscellaneous food items</i>	5 049	6 513
Makanan dan minuman jadi/ <i>Prepared food and beverages</i>	145 016	160 338
Rokok/ <i>Cigarettes</i>	94 603	127 287
Jumlah makanan/Total food	553 774	629 302
Bukan makanan/Non-food		
Perumahan dan fasilitas rumah tangga/ <i>Housing and household facilities</i>	168 688	203 096
Aneka barang dan jasa/ <i>Goods and services</i>	146 428	104 307
Pakaian, alas kaki, dan tutup kepala/ <i>Clothing, footwear, and headgear</i>	44 848	55 827
Barang tahan lama/ <i>Durable goods</i>	32 573	37 158
Pajak, pungutan, dan asuransi/ <i>Taxes and insurance</i>	29 905	32 333
Keperluan pesta dan upacara/kenduri/ <i>Parties and ceremonies</i>	16 597	17 152
Jumlah bukan makanan/Total non-food	439 039	450 233
Jumlah/Total	992 813	1 079 535

Catatan/Note: ...

Sumber/Source: BPS, Survei Sosial Ekonomi Nasional (Susenas) Maret/BPS-Statistics Indonesia, National Socioeconomic Survey March

Tabel 10.2
Table

Persentase Pengeluaran per Kapita Sebulan Menurut Kelompok Komoditas di Kabupaten Padang Lawas, 2020 dan 2021
Percentage of Monthly Expenditure per Capita by Commodity Group in Padang Lawas Regency, 2020 and 2021

Kelompok Komoditas/Commodity Group	2020	2021
(1)	(2)	(3)
Makanan/Food		
Padi-padian/ <i>Cereals</i>	9,864	9,132
Umbi-umbian/ <i>Tubers</i>	0,649	0,616
Ikan/udang/cumi/kerang/ <i>Fish/shrimp/common squid/shells</i>	5,192	5,877
Daging/ <i>Meat</i>	1,409	1,800
Telur dan susu/ <i>Eggs and milk</i>	2,190	2,094
Sayur-sayuran/ <i>Vegetables</i>	5,190	4,963
Kacang-kacangan/ <i>Legumes</i>	0,845	0,782
Buah-buahan/ <i>Fruits</i>	1,919	1,833
Minyak dan kelapa/ <i>Oil and coconut</i>	1,939	2,024
Bahan minuman/ <i>Beverage stuffs</i>	0,968	0,978
Bumbu-bumbuan/ <i>Spices</i>	0,970	0,948
Konsumsi lainnya/ <i>Miscellaneous food items</i>	0,509	0,603
Makanan dan minuman jadi/ <i>Prepared food and beverages</i>	14,607	14,853
Rokok/ <i>Cigarettes</i>	9,529	11,791
Jumlah makanan/Total food	55,778	58,294
Bukan makanan/Non-food		
Perumahan dan fasilitas rumah tangga/ <i>Housing and household facilities</i>	16,991	18,813
Aneka barang dan jasa/ <i>Goods and services</i>	14,749	9,662
Pakaian, alas kaki, dan tutup kepala/ <i>Clothing, footwear, and headgear</i>	4,517	5,171
Barang tahan lama/ <i>Durable goods</i>	3,281	3,442
Pajak, pungutan, dan asuransi/ <i>Taxes and insurance</i>	3,012	2,995
Keperluan pesta dan upacara/kenduri/ <i>Parties and ceremonies</i>	1,672	1,589
Jumlah bukan makanan/Total non-food	44,222	41,706
Jumlah/Total	100	100

Catatan/Note: ...

Sumber/Source: BPS, Survei Sosial Ekonomi Nasional (Susenas) Maret/BPS-Statistics Indonesia, National Socioeconomic Survey March

Tabel
Table 10.3**Persentase Penduduk Menurut Golongan Pengeluaran Per Kapita Sebulan di Kabupaten Padang Lawas, 2020 dan 2021**
Percentage of Population by Class of Monthly Expenditure per Capita in Padang Lawas Regency, 2020 and 2021

Golongan Pengeluaran Per Kapita Sebulan (rupiah) Class of Monthly Expenditure per Capita (rupiahs)	2020	2021
(1)	(2)	(3)
< 200 000	0,00	0,00
200 000–299 999	0,00	0,00
300 000–499 999	3,66	0,00
500 000–749 999	39,29	2,99
750 000–999 999	25,67	25,08
1 000 000–1 249 999	14,26	30,12
1 250 000–1 499 999	7,84	29,61
> 1 500 000	9,28	15,23
Jumlah/Total	100,00	100,00

Catatan/Note: ...

Sumber/Source: BPS, Survei Sosial Ekonomi Nasional (Susenas) Maret/BPS-Statistics Indonesia, National Socioeconomic Survey March

Tabel
Table 10.4

Persentase Pengeluaran Menurut Golongan Pengeluaran Per Kapita Sebulan di Kabupaten Padang Lawas, 2020 dan 2021
Percentage of Consumption by Spending Group Per Capita a Month in Padang Lawas Regency, 2020 and 2021

Golongan Pengeluaran Per Kapita Sebulan (rupiah) <i>Class of Monthly Expenditure per Capita (rupiahs)</i>	2020	2021
(1)	(2)	(3)
< 200 000	0,00	0,00
200 000–299 999	0,00	0,00
300 000–499 999	1,53	0,00
500 000–749 999	25,62	1,16
750 000–999 999	22,70	15,20
1 000 000–1 249 999	15,80	23,86
1 250 000–1 499 999	10,78	29,61
> 1 500 000	23,57	30,18
Jumlah/Total	100,00	100,00

Catatan/Note: ...

Sumber/Source: BPS, Survei Sosial Ekonomi Nasional (Susenas) Maret/BPS-Statistics Indonesia, National Socioeconomic Survey March

Tabel
Table 10.5

Rata-rata Pengeluaran Per Kapita Sebulan dan Persentasenya Menurut Jenis Konsumsi di Kabupaten Padang Lawas, 2020 dan 2021
Average Monthly Expenditure Per Capita and Percentage According to the type of consumption in Padang Lawas Regency, 2020 and 2021

Golongan Pengeluaran Spending Group (Rp)	2020	2021
(1)	(2)	(3)
Pengeluaran/Expenditure (rupiah)		
Makanan/Food	553 774	629 302
Bukan makanan/Non-food	439 039	450 233
Jumlah/total	992 813	1 079 535
Persentase/ Percentage		
Makanan/Food	55,78	58,29
Bukan makanan/Non-food	44,22	41,71
Jumlah/total	100,00	100,00

Catatan/Note: ...

Sumber/Source: BPS, Survei Sosial Ekonomi Nasional (Susenas) Maret/BPS-Statistics Indonesia, National Socioeconomic Survey March



Jumlah Pedagang Tahun 2018

213
Pedagang



Catatan: Data tahun 2021 belum tersedia



PENJELASAN TEKNIS

1. Sistem pencatatan statistik Ekspor dan Import adalah "General Trade" dengan wilayah pencatatan meliputi seluruh wilayah kepabeanaan Indonesia.
2. Pengesahan dokumen kepabeanaan ekspor dan import dilakukan oleh Bea dan Cukai berdasarkan Persetujuan Muat/Bongkar barang.
3. Data ekspor berasal dari dokumen kepabeanaan BC 3.0 atau yang disebut dokumen Pemberitahuan Ekspor Barang (PEB) yang diisi oleh eksportir.
4. Data import berasal dari dokumen kepabeanaan BC 2.0 atau yang disebut dokumen Pemberitahuan Import Barang (PIB), Pemberitahuan Impor Barang Khusus (PIBK), Pemberitahuan Pabean Free Trade Zone (PPFTZ) dan dokumen kepabeanaan BC 2.3 yang mencatat import barang dari Luar Negeri ke Kawasan Berikut.
5. Barang-barang yang dikirim ke luar negeri untuk diolah dicatat sebagai ekspor, sedangkan hasil olahan yang dikembalikan ke Indonesia dicatat sebagai impor.
6. Barang-barang luar negeri yang diolah di dalam negeri dicatat sebagai barang impor meskipun barang olahan tersebut akan kembali ke luar negeri
7. Sistem pengolahan dokumen impor/ekspor Indonesia adalah

TECHNICAL NOTES

1. *The recording of export and import statistics is based on General Trade System covering all Indonesian customs areas.*
2. *The legalization of customs export and import documents is conducted by the customs and excise office.*
3. *The export data are compiled based on customs export dokumen BC 3.0 known as Export Declarations (PEB), filed by exporters..*
4. *The import data are compiled based on customs import documents BC 2.0 or know as Import Declarations Form (PIB), Import Declarations Form for Special Commodity (PIBK), Customs Declaration Form for Free Trade Zone (PPFTZ), and customs import documents BC 2.3 which records import goods from foreign country to Bounded Zones Area*
5. *Goods send abroad for processing purposes are recorded as export are recorded as import*
6. *Foreign goods processed in Indonesia are still recorded as imports although the products will be sent to abroad*
7. *The carry-over system is used in processing Indonesian export and import documents. Documents are processed one month after the current month, while those received later will be processed for*

- sistem "carry over" yaitu dokumen ditunggu selama satu bulan, setelah bulan berjalan, sedangkan dokumen-dokumen yang terlambat akan diolah pada bulan berikutnya. Dengan demikian dokumen bulan-bulan sebelumnya yang terlambat diterima dan masuk pada bulan berjalan, diperlakukan sebagai dokumen bulan pengolahan.
8. Pelabuhan Muat adalah pelabuhan dari mana barang diangkut ke luar negeri atau ekspor.
 9. Negera tujuan adalah negara tujuan akhir yang diketahui untuk barang ekspor yang dikirim ke luar negeri.
 10. Jenis komoditi adalah barang ekspor yang dicatat sesuai kode Harmonized System (HS)
- the succeeding month. This means previous documents received in the current month will be treated as processed documents.*
8. *Port of loading is port where the goods are transported out of the country or exported.*
 9. *Country of Destination is country that is know to export goods sent abroad.*
 10. *Type commodity is exported goods recorded based on Harmonized System (HS) code nulla facilisi*

ULASAN

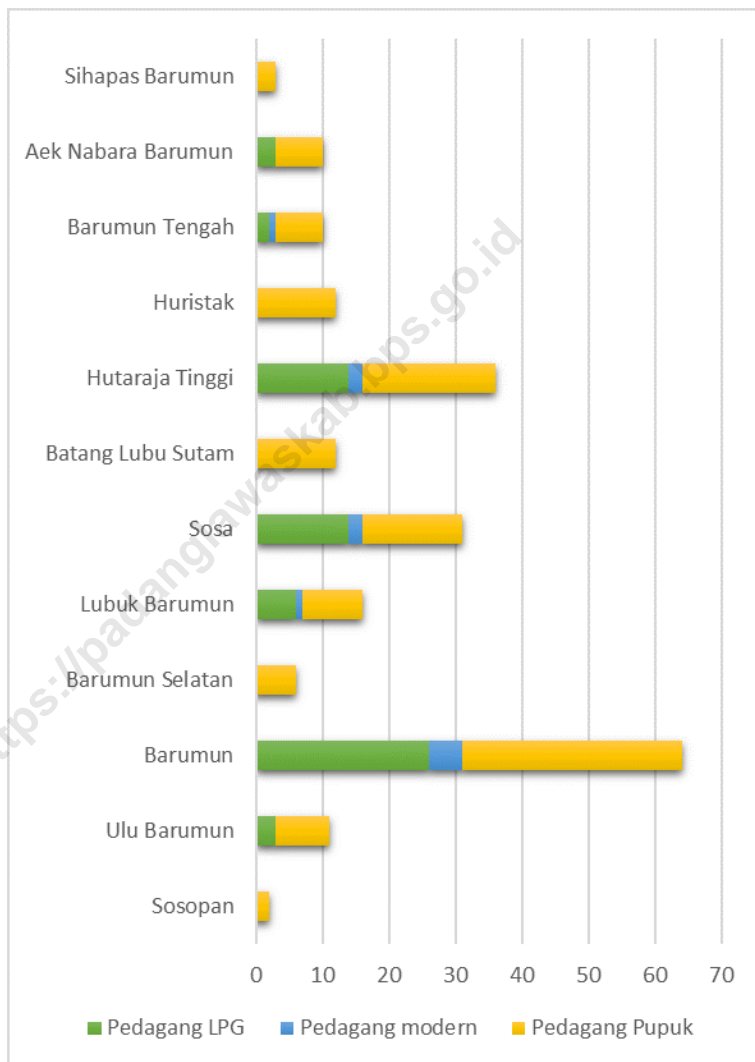
Jumlah Pedagang di Kabupaten Padang Lawas Tahun 2018 Pedagang LPG 68, Pedagang modern 11 dan pedagang Pupuk 134

DESCRIPTION

Number of Traders in Padang Lawas Regency in 2018 68 LPG traders, 11 modern traders and 134 fertilizer traders

<https://padanglawaskab.bps.go.id>

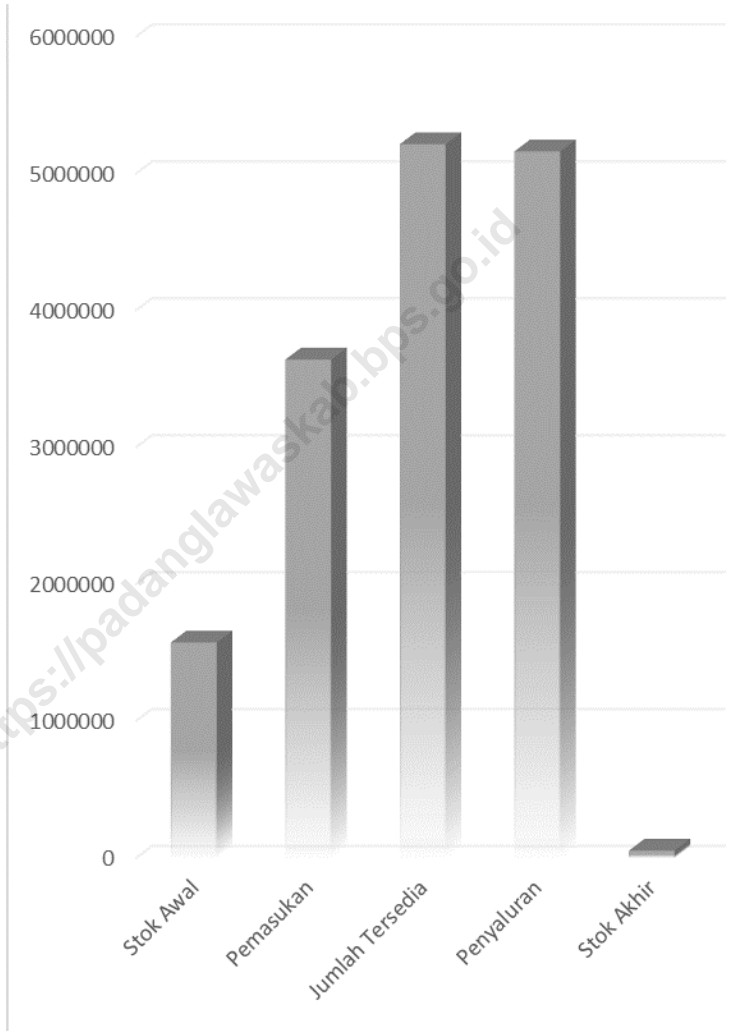
Gambar 11.1 Jumlah Pedagang Menurut Kecamatan di Kabupaten Padang Lawas, 2021
Figures 11.1 Number of Trader by Subdistrict in Padang Lawas Regency, 2021



Sumber/Source : Dinas Koperasi Perindustrian Perdagangan dan UMKM Kab.Padang Lawas / Industry and Trade Office of Padang Lawas Regency

Gambar 11.2
Figures

Penerimaan dan Penyaluran Beras Oleh Perum Bulog Sub Divisi Regional IV Padangsidempuan di Kabupaten Padang Lawas, 2021
Distribution of Rice by Perum Bulog Sub Division Reg IV Padangsidempuan in Padang Lawas Regency, 2021



Sumber/Source : Perum Bulog Sub Divisi Regional IV Padangsidempuan / Perum Bulog Sub Division Regional IV Padangsidempuan

Tabel
Table 11.1

**Jumlah Sarana Perdagangan Menurut Jenisnya di
Kabupaten Padang Lawas, 2018–2021**
**Number of Trading Facilities by Type of Facility in Padang
Lawas Regency, 2018–2021**

Jenis Sarana Perdagangan <i>Type of Trading Facilities</i>	2018	2019	2020	2021
(1)	(2)	(3)	(4)	(5)
Pasar/Market
Toko/Store
Kios
Warung
Jumlah/Total

Catatan/Note: ...

Sumber/Source: ...

Tabel
Table 11.2

Jumlah Pedagang Menurut Kecamatan di Kabupaten Padang Lawas, 2018
Number of Trader by Subdistrict in Padang Lawas Regency, 2018

Kecamatan Subdistrict	Pedagang LPG	Pedagang Modern	Pedagang Pupuk	Jumlah/Total
(1)	(2)	(3)	(4)	(5)
Sosopan	0	0	2	2
Ulu Barumun	3	0	8	11
Barumun	26	5	33	64
Barumun Baru	0
Barumun Selatan	0	0	6	6
Lubuk Barumun	6	1	9	16
Sosa	14	2	15	31
Ulu Sosa	0
Sosa Julu	0
Batang Lubu Sutam	0	0	12	12
Hutaraja Tinggi	14	2	20	36
Sosa Timur	0
Huristak	0	0	12	12
Barumun Tengah	2	1	7	10
Aek Nabara Barumun	3	0	7	10
Sihapas Barumun	0	0	3	3
Barumun Barat	0
Padang Lawas	68	11	134	213

Catatan/Note: ...

Sumber/Source: Dinas Koperasi Perindustrian Perdagangan dan UMKM Kab. Padang Lawas / Industry and Trade Office of Padang Lawas Regency

Tabel
Table 11.3

**Penerimaan dan Penyaluran Beras Oleh Perum Bulog
Sub Divisi Regional IV Padangsidempuan di Kabupaten
Padang Lawas, 2010-2021**
*Distribution of Rice by Perum Bulog Sub Division reg IV
Padangsidempuan in Padang Lawas Regency, 2010-2021*

Tahun Years	Stok Awal	Pemasukan	Jumlah Tersedia	Penyaluran	Stok Akhir
(1)	(2)	(3)	(4)	(5)	(6)
2010	3 796,75	17 400	21 196,75	18 832,41	2 364,34
2011	2 364,34	25 800	28 164,34	23 699,48	4 464,59
2012	4 464,59	15 905,95	20 369,54	18 493,65	1 875,89
2013	1 875,89	17 800	19 675,89	18 808,79	867,09
2014	8697,09	18 300	19 167,09	15 082,28	4 084,81
2015	4 084,81	15 300	19 384,81	17 515,70	1 869,106
2016	1 869,11	17 600	19 519,11	15 050,21	4 468,90
2017	4 468,90	11 759 119	16 228 018	15 136 143	1 091874
2018	1 091 874,60	18 708 168,8	19 800 043,40	18 108 388,40	1 691 055
2019	1 691 655	12 512 700	14 204 335	12 483 156,20	1 721 198,80
2020	1 721 198,80	7 645 975	9 367 173,80	7 793,80	1 573 380
2021	1 573 380	3 640 259,09	5 213 639,9	5 160 639,09	53 000

Catatan/Note: ...

Sumber/Source: Perum Bulog Sub Divisi Regional IV Padangsidempuan / Perum Bulog Sub Division Regional IV Padangsidempuan

Tabel
Table 11.4

**Penerimaan dan Penyaluran Beras Oleh Perum Bulog
Sub Divisi Regional IV Padangsidempuan di Kabupaten
Padang Lawas, 2010-2021**
*Distribution of Rice by Perum Bulog Sub Division reg IV
Padangsidempuan in Padang Lawas Regency, 2010-2021*

Tahun Years	Raskin PKS-BBM	Pasar Market	Lain-lain Other	Susut Decrease	Jumlah Total
(1)	(2)	(3)	(4)	(5)	(6)
2010	17 251,94	448,94	1 131,53	0	18 832,41
2011	19 564,39	0	4 135,09	0	23 699,48
2012	18 143,67	115,50	234,48	0	18 493,65
2013	18 589,05	0	219,74	0	18 808,79
2014	14 871,14	0	211,04	0	15 082,28
2015	17 349,78	137,98	27,94	0	17 515,70
2016	14 961,24	22,05	51,89	0	15 035,18
2017	13 684 140	6 825	48 873,80	0	13 739 838,80
2018	8 785 110	1 019 649,2	39 100,40	0	9 846 859,60
2019	5 461 810	1 071 895	5 949 451,20	0	12 483 156,20
2020	2 342 475	3 015 784,11	2 435 534,69	0	7 793 793,80
2021	0	2 197 814,43	2 962 824,66	0	5 160 639,09

Catatan/Note: ...

Sumber/Source: Perum Bulog Sub Divisi Regional IV Padangsidempuan / Perum Bulog Sub Division Regional IV Padangsidempuan

Tabel
Table 11.5**Penyaluran dan Penjualan Beras Oleh Perum Bulog Sub Divisi Regional IV Padangsidempuan menurut Golongan konsumen di Kabupaten Padang Lawas (Ton), 2017-2021*****Distribution and Sale Price of Rice by Perum Bulog Sub Division reg IV Padangsidempuan by konsumen in Padang Lawas Regency (Ton), 2017-2021***

Golongan Konsumen Consumer Classification	2017	2018	2019	2020	2021
(1)	(2)	(3)	(4)	(5)	(6)
Pegawai Negeri Sipil Civil Servant Pegawai	0	0	0	0	0
Otonomi Daerah Autonomy Government	90 000	0	0	0	0
Polri/Police	0	0	0	80 000	0
Rutan/LP Centra Jail	0	0	0	0	0
Catu Pegawai Rice Ration Of Civil Servant	11 660	13 070	7 010	8 220	0
Deputi Sosial Social Dept.	34 333,80	23 150,40	0	0	7 644
Zakat/Tithe	0	0	0	0	0
Transmigrasi Transmigration	0	0	0	0	0
OP Prasejahter Market Operation	6 825	1 019 649,2	1 071 895	3 015 784,11	2 197 814,43
Susut Timbun Loss	0	0	0	0	0
Lain-lain Other	0	0	0	0	2 955 180,66

Catatan/Note: ...

Sumber/Source: Perum Bulog Sub Divisi Regional IV Padangsidempuan / Perum Bulog Sub Division Regional IV Padangsidempuan



Produk Domestik Regional Bruto 2021

**PDRB
ADHB**
Rp 13,14 Triliun

**PDRB
ADHK**
Rp 8,36 Triliun


3 Kategori Lapangan Usaha Penyumbang Terbesar PDRB 2021

**Pertanian, Kehutanan,
dan Perikanan**



49,49%

Industri Pengolahan



17,48%

Konstruksi



15,08%



PENJELASAN TEKNIS

1. Penghitungan statistik neraca nasional mengikuti buku petunjuk yang diterbitkan oleh Perserikatan Bangsa Bangsa (PBB) dikenal sebagai Sistem Neraca Nasional (SNN). SNN adalah rekomendasi internasional tentang bagaimana menyusun ukuran aktivitas ekonomi yang sesuai dengan standar neraca baku yang didasarkan pada prinsip-prinsip ekonomi. Rekomendasi yang dimaksud dinyatakan dalam sekumpulan konsep, definisi, klasifikasi, dan aturan neraca yang disepakati secara internasional dalam mengukur indikator tertentu seperti Produk Domestik Bruto (PDB). Salah satu bentuk adaptasi pencatatan statistik nasional adalah melakukan perubahan tahun dasar PDB Indonesia dari tahun 2000 ke 2010. Perubahan tahun dasar PDB dilakukan seiring dengan mengadopsi rekomendasi PBB yang tertuang dalam Sistem Neraca Nasional 2008 (SNA 2008).
2. PDB menurut lapangan usaha mengalami perubahan klasifikasi dari 9 lapangan usaha menjadi 17 lapangan usaha. PDB menurut lapangan usaha dirinci menurut total nilai tambah dari seluruh sektor ekonomi yang mencakup lapangan usaha Pertanian, Kehutanan, dan Perikanan;

TECHNICAL NOTES

1. *The method used to estimate national accounts statistics is based on the standard guidelines formed by United Nation known as System of National Accounts (SNA). SNA is the internationally agreed standard set of recommendations on how to compile measures of economic activity in accordance with strict accounting conventions based on economic principles. The recommendations are expressed in term of a set of concepts, definitions, classifications and accounting rules that comprise the internationally agreed standard for measuring indicators such as Gross Domestic Product (GDP). One of the improvement in the national statistical system is to rebase GDP form base year 2000 to 2010 in order to capture current economic condition. It is in line with the United Nations (UN) recommendation on 2008 SNA.*
2. 3. *GDP by industry classification changes from 9 sectors to 17 industries. GDP by industry is classified by types of economic activities such as Agriculture, Forestry and Fishing; Mining and Quarrying; Manufacturing; Electricity and Gas; Water supply, Sewerage, Waste Management and Remediation Activities; Construction; Wholesale and Retail Trade; Repair of Motor Vehicles*

- Pertambangan dan Penggalian; Industri Pengolahan; Pengadaan Listrik dan Gas; Pengadaan Air, Pengelolaan Sampah, Limbah dan Daur Ulang; Konstruksi; Perdagangan Besar dan Eceran, Reparasi Mobil dan Sepeda Motor; Transportasi dan Pergudangan; Penyediaan Akomodasi dan Makan Minum; Informasi dan Komunikasi; Jasa Keuangan dan Asuransi; Real Estat; Jasa Perusahaan; Administrasi Pemerintahan, Pertahanan dan Jaminan Sosial Wajib; Jasa Pendidikan; Jasa Kesehatan dan Kegiatan Sosial; dan Jasa lainnya.
3. PDB menurut pengeluaran mengalami perubahan klasifikasi dimana pengeluaran konsumsi Lembaga Non Profit yang Melayani Rumah Tangga (LNPR) yang sebelumnya termasuk bagian dari pengeluaran konsumsi rumah tangga menjadi komponen terpisah. Sehingga klasifikasi PDB menurut pengeluaran dirinci menjadi 7 komponen yaitu komponen pengeluaran konsumsi rumah tangga, pengeluaran konsumsi LNPR, pengeluaran konsumsi pemerintah, pembentukan modal tetap bruto, perubahan inventori, ekspor barang dan jasa, dan impor barang dan jasa.
- and Motorcycles; Transportation and Storage; Accommodation and Food Service Activities; Information and Communication; Financial and Insurance Activities; Real Estate Activities; Business Activities; Public Administration; Defence and Compulsory Social Security; Education; Human Health and Social Work Activities; and Other Services Activities .*
3. *GDP by expenditure classification changes where consumption expenditure Non-profit Institutions Serving Households (NPISH) previously included as part of household consumption expenditure is taken out into separate component. So that, GDP by type of expenditures is classified into: household consumption expenditure, NPISH consumption expenditure, government consumption expenditure, gross fixed capital formation, changes in inventories, exports of goods and services, and imports of goods and services.*

ULASAN

Kinerja ekonomi Padang Lawas terus mengalami peningkatan dari tahun ke tahun. PDRB ADHB (Atas Dasar Harga Berlaku) Padang Lawas pada tahun 2018 tercatat sebesar Rp. 10,59 triliun. Angka ini kemudian meningkat menjadi Rp. 11,37 triliun di tahun 2019, dan meningkat lagi di tahun 2020 menjadi Rp. 11,97 triliun dan meningkat lagi di tahun 2021 menjadi 13,14 triliun

Jika dilihat dengan mengesampingkan faktor inflasi, kinerja ekonomi Padang Lawas juga mengalami peningkatan. Hal ini terlihat dari besaran PDRB ADHK (Atas Dasar Harga Konstan) yang juga mengalami peningkatan selama periode 2015-2021. Pada tahun 2021 PDRB ADHK Padang Lawas tercatat sebesar Rp 8,36 triliun.

DESCRIPTION

The economic performance of Padang Lawas continued to improve from year to year. Current price GDP of Padang Lawas in 2018 reached Rp 10.59 trillion. This figure is then increased to Rp 11.37 trillion in 2019 and increased again in 2020 to Rp 11.97 trillion and increased again in 2021 to 13,14 trillion.

If we excluded the inflation factor, the economic performance of Padang Lawas also increased. It is seen from the constant price GDP which also increased during the period 2015-2020. In 2021, Constant Price GDP of Padang Lawas reached Rp 8.36 trillion.

Gambar 12.1 **Produk Domestik Regional Bruto Atas Dasar Harga Berlaku di Kabupaten Padang Lawas (miliar rupiah), 2017-2021**
Figures **Gross Regional Domestic Product at Current Market Prices in Padang Lawas Regency (billion rupiahs), 2017-2021**



Sumber/Source : BPS, berbagai sensus, survei dan sumber lain/BPS-Statistics Indonesia, various census, survey, and other sources

Gambar 12.2
Figures

Produk Domestik Regional Bruto Atas Dasar Harga Berlaku di Kabupaten Padang Lawas (miliar rupiah), 2017-2021
Gross Regional Domestic Product at Current Market Prices in Padang Lawas Regency (billion rupiahs), 2017-2021



Sumber/Source : BPS, berbagai sensus, survei dan sumber lain/BPS-Statistics Indonesia, various census, survey, and other sources

Tabel 12.1. **Produk Domestik Regional Bruto Atas Dasar Harga Berlaku Menurut Lapangan Usaha di Kabupaten Padang Lawas (miliar rupiah), 2017–2021**
Gross Regional Domestic Product at Current Market Prices by Industry in Padang Lawas Regency (billion rupiahs), 2017–2021

Lapangan Usaha/Industry	2017	2018	2019	2020	2021
(1)	(2)	(3)	(4)	(5)	(6)
A Pertanian, Kehutanan, dan Perikanan/ <i>Agriculture, Forestry, and Fishing</i>	4 622,13	4 956,10	5 249,98	5 712,49	6 502,57
B Pertambangan dan Penggalian/ <i>Mining and Quarrying</i>	50,52	55,90	61,12	61,17	6 4,40
C Industri Pengolahan/ <i>Manufacturing</i>	1 633,21	1 818,25	1 969,80	2 100,77	2 296,56
D Pengadaan Listrik dan Gas/ <i>Electricity and Gas</i>	18,52	20,86	22,14	24,11	25,17
E Pengadaan Air; Pengelolaan Sampah, Limbah, dan Daur Ulang/ <i>Water Supply; Sewerage, Waste Management, and Remediation Activities</i>	–	–	–	–	0.14
F Konstruksi/ <i>Construction</i>	1 572,78	1 763,00	1 953,26	1 915,11	1 980,76
G Perdagangan Besar dan Eceran; Reparasi Mobil dan Sepeda Motor/ <i>Wholesale and Retail Trade; Repair of Motor Vehicles and Motorcycles</i>	692,20	768,92	815,02	844,52	889,90
H Transportasi dan Pergudangan/ <i>Transportation and Storage</i>	128,50	136,92	147,44	139,76	148,98
I Penyediaan Akomodasi dan Makan Minum/ <i>Accommodation and Food Service Activities</i>	103,76	115,04	123,79	124,12	125,79

Lanjutan Tabel/*Continued Table* 12.1

Lapangan Usaha/ <i>Industry</i>		2017	2018	2019	2020	2021
(1)		(2)	(3)	(4)	(5)	(6)
J	Informasi dan Komunikasi/ <i>Information and Communication</i>	55,28	60,88	66,68	74,26	80,44
K	Jasa Keuangan dan Asuransi/ <i>Financial and Insurance Activities</i>	88,86	92,35	93,75	94,10	104,10
L	Real Estat/ <i>Real Estate Activities</i>	356,62	393,89	422,38	447,38	460,15
M,N	Jasa Perusahaan/ <i>Business Activities</i>	5,74	6,18	6,63	6,88	6,94
O	Administrasi Pemerintahan, Pertahanan, dan Jaminan Sosial Wajib/ <i>Public Administration and Defence; Compulsory Social Security</i>	289,11	311,70	335,85	343,60	342,80
P	Jasa Pendidikan/ <i>Education</i>	37,08	40,28	43,45	45,68	47,28
Q	Jasa Kesehatan dan Kegiatan Sosial/ <i>Human Health and Social Work Activities</i>	47,11	51,78	56,51	58,89	58,64
R,S,T,U	Jasa Lainnya/ <i>Other Services Activities</i>	3,56	3,84	4,19	4,26	4,53
Produk Domestik Regional Bruto/<i>Gross Regional Domestic Product</i>		9 704,99	10 595,87	11 371,99	11 997,10	13 139,14

Catatan/*Note*:
Sumber/*Source*:

...
BPS, berbagai sensus, survei dan sumber lain/BPS-Statistics Indonesia, various census, survey, and other sources

Tabel
Table 12.2

Produk Domestik Regional Bruto Atas Dasar Harga Konstan 2010 Menurut Lapangan Usaha di Kabupaten Padang Lawas (miliar rupiah), 2017–2021
Gross Regional Domestic Product at 2010 Constant Market Prices by Industry in Padang Lawas Regency (billion rupiahs), 2017–2021

Lapangan Usaha/Industry		2017	2018	2019	2020	2021
(1)		(2)	(3)	(4)	(5)	(6)
A	Pertanian, Kehutanan, dan Perikanan/ <i>Agriculture, Forestry, and Fishing</i>	3 719,94	3 922,76	4 122,57	4 264,91	4 494,70
B	Pertambangan dan Penggalian/ <i>Mining and Quarrying</i>	36,90	40,07	43,17	42,48	44,10
C	Industri Pengolahan/ <i>Manufacturing</i>	1 022,34	1 087,00	1 155,32	1 167,50	1 196,36
D	Pengadaan Listrik dan Gas/ <i>Electricity and Gas</i>	18,93	20,13	21,28	23,15	24,00
E	Pengadaan Air; Pengelolaan Sampah, Limbah, dan Daur Ulang/ <i>Water Supply; Sewerage, Waste Management, and Remediation Activities</i>	–	–	–	–	1,21
F	Konstruksi/ <i>Construction</i>	1 075,99	1 157,45	1 241,94	1 177,64	1 198,51
G	Perdagangan Besar dan Eceran; Reparasi Mobil dan Sepeda Motor/ <i>Wholesale and Retail Trade; Repair of Motor Vehicles and Motorcycles</i>	477,73	504,54	528,63	526,76	541,84
H	Transportasi dan Pergudangan/ <i>Transportation and Storage</i>	86,75	92,02	97,29	88,99	91,95
I	Penyediaan Akomodasi dan Makan Minum/ <i>Accommodation and Food Service Activities</i>	73,65	79,49	84,30	83,70	84,62
J	Informasi dan Komunikasi/ <i>Information and Communication</i>	50,45	54,59	58,74	64,14	67,79

Lanjutan Tabel/*Continued Table 12.2*

Lapangan Usaha/ <i>Industry</i>		2017	2018	2019	2020	2021
(1)		(2)	(3)	(4)	(5)	(6)
K	Jasa Keuangan dan Asuransi/ <i>Financial and Insurance Activities</i>	57,74	58,45	59,33	59,77	63,35
L	Real Estat/ <i>Real Estate Activities</i>	212,11	223,47	234,73	243,43	243,72
M,N	Jasa Perusahaan/ <i>Business Activities</i>	3,75	3,93	4,11	4,05	4,00
O	Administrasi Pemerintahan, Pertahanan, dan Jaminan Sosial Wajib/ <i>Public Administration and Defence; Compulsory Social Security</i>	204,96	217,51	231,29	230,11	229,70
P	Jasa Pendidikan/ <i>Education</i>	28,26	29,96	31,49	32,15	33,16
Q	Jasa Kesehatan dan Kegiatan Sosial/ <i>Human Health and Social Work Activities</i>	38,49	40,56	42,66	42,25	41,61
R,S,T,U	Jasa Lainnya/ <i>Other Services Activities</i>	2,25	2,36	2,47	2,46	2,60
Produk Domestik Regional Bruto/<i>Gross Regional Domestic Product</i>		7 110,25	7 534,30	7 959,31	8 053,50	8 362,13

Catatan/*Note:*

...

Sumber/*Source:*

BPS, berbagai sensus, survei dan sumber lain/BPS-Statistics Indonesia, various census, survey, and other sources

Tabel
Table 12.3

Distribusi Persentase Produk Domestik Regional Bruto Atas Dasar Harga Berlaku Menurut Lapangan Usaha di Kabupaten Padang Lawas, 2017–2021
Percentage Distribution of Gross Regional Domestic Product at Current Market Prices by Industry in Padang Lawas Regency, 2017–2021

Lapangan Usaha/ <i>Industry</i>	2017	2018	2019	2020	2021
(1)	(2)	(3)	(4)	(5)	(6)
A Pertanian, Kehutanan, dan Perikanan/ <i>Agriculture, Forestry, and Fishing</i>	47,63	46,77	46,17	47,62	49,49
B Pertambangan dan Penggalian/ <i>Mining and Quarrying</i>	0,52	0,53	0,54	0,51	0,49
C Industri Pengolahan/ <i>Manufacturing</i>	16,83	17,16	17,32	17,51	17,48
D Pengadaan Listrik dan Gas/ <i>Electricity and Gas</i>	0,19	0,20	0,19	0,20	0,19
E Pengadaan Air; Pengelolaan Sampah, Limbah, dan Daur Ulang/ <i>Water Supply; Sewerage, Waste Management, and Remediation Activities</i>
F Konstruksi/ <i>Construction</i>	16,21	16,64	17,18	15,96	15,08
G Perdagangan Besar dan Eceran; Reparasi Mobil dan Sepeda Motor/ <i>Wholesale and Retail Trade; Repair of Motor Vehicles and Motorcycles</i>	7,13	7,26	7,17	7,04	6,77
H Transportasi dan Pergudangan/ <i>Transportation and Storage</i>	1,32	1,29	1,30	1,16	1,13
I Penyediaan Akomodasi dan Makan Minum/ <i>Accommodation and Food Service Activities</i>	1,07	1,09	1,09	1,03	0,96
J Informasi dan Komunikasi/ <i>Information and Communication</i>	0,57	0,57	0,59	0,62	0,61
K Jasa Keuangan dan Asuransi/ <i>Financial and Insurance Activities</i>	0,92	0,87	0,82	0,78	0,79

Lanjutan Tabel/*Continued Table* 12.3

Lapangan Usaha/ <i>Industry</i>		2017	2018	2019	2020	2021
(1)		(2)	(3)	(4)	(5)	(6)
L	Real Estat/ <i>Real Estate Activities</i>	3,67	3,72	3,71	3,73	3.50
M,N	Jasa Perusahaan/ <i>Business Activities</i>	0,06	0,06	0,06	0,06	0.05
O	Administrasi Pemerintahan, Pertahanan, dan Jaminan Sosial Wajib/ <i>Public Administration and Defence; Compulsory Social Security</i>	2,98	2,94	2,95	2,86	2.61
P	Jasa Pendidikan/ <i>Education</i>	0,38	0,38	0,38	0,38	0.36
Q	Jasa Kesehatan dan Kegiatan Sosial/ <i>Human Health and Social Work Activities</i>	0,49	0,49	0,50	0,49	0.45
R,S,T,U	Jasa Lainnya/ <i>Other Services Activities</i>	0,04	0,04	0,04	0,04	0.03
Produk Domestik Regional Bruto/<i>Gross Regional Domestic Product</i>		100,00	100,00	100,00	100,00	100.00

Catatan/*Note:*Sumber/*Source:* ... BPS, berbagai sensus, survei dan sumber lain/BPS-Statistics Indonesia, various census, survey, and other sources

Tabel
Table 12.4

Laju Pertumbuhan Produk Domestik Regional Bruto Atas Dasar Harga Konstan 2010 Menurut Lapangan Usaha di Kabupaten Padang Lawas (persen), 2017–2021
Growth Rate of Gross Regional Domestic Product at 2010 Constant Market Prices by Industry in Padang Lawas Regency (percent), 2017–2021

Lapangan Usaha/ <i>Industry</i>	2017	2018	2019	2020	2021
(1)	(2)	(3)	(4)	(5)	(6)
A Pertanian, Kehutanan, dan Perikanan/ <i>Agriculture, Forestry, and Fishing</i>	5,23	5,45	5,09	3,45	5,39
B Pertambangan dan Penggalian/ <i>Mining and Quarrying</i>	8,03	8,59	7,74	-1,59	3,78
C Industri Pengolahan/ <i>Manufacturing</i>	4,59	6,32	6,29	1,05	2,47
D Pengadaan Listrik dan Gas/ <i>Electricity and Gas</i>	6,74	6,34	5,67	8,82	3,67
E Pengadaan Air; Pengelolaan Sampah, Limbah, dan Daur Ulang/ <i>Water Supply; Sewerage, Waste Management, and Remediation Activities</i>
F Konstruksi/ <i>Construction</i>	8,39	7,57	7,30	-5,18	1,77
G Perdagangan Besar dan Eceran; Reparasi Mobil dan Sepeda Motor/ <i>Wholesale and Retail Trade; Repair of Motor Vehicles and Motorcycles</i>	6,56	5,61	4,77	-0,35	2,68
H Transportasi dan Pergudangan/ <i>Transportation and Storage</i>	9,02	6,07	5,73	-8,53	3,33
I Penyediaan Akomodasi dan Makan Minum/ <i>Accommodation and Food Service Activities</i>	6,95	7,93	6,05	-0,70	1,1
J Informasi dan Komunikasi/ <i>Information and Communication</i>	7,80	8,21	7,60	9,19	5,70
K Jasa Keuangan dan Asuransi/ <i>Financial and Insurance Activities</i>	0,41	1,24	1,50	0,75	5,98

Lanjutan Tabel/*Continued Table* 12.4

Lapangan Usaha/ <i>Industry</i>		2017	2018	2019	2020	2021
(1)		(2)	(3)	(4)	(5)	(6)
L	Real Estat/ <i>Real Estate Activities</i>	5,60	5,36	5,03	3,71	0.12
M,N	Jasa Perusahaan/ <i>Business Activities</i>	5,03	4,83	4,43	-1,55	-1.03
O	Administrasi Pemerintahan, Pertahanan, dan Jaminan Sosial Wajib/ <i>Public Administration and Defence; Compulsory Social Security</i>	3,55	6,12	6,34	-0,51	-0.18
P	Jasa Pendidikan/ <i>Education</i>	3,93	6,00	5,13	2,10	3.13
Q	Jasa Kesehatan dan Kegiatan Sosial/ <i>Human Health and Social Work Activities</i>	6,04	5,37	5,17	-0,96	-1.52
R,S,T,U	Jasa Lainnya/ <i>Other Services Activities</i>	5,26	4,92	4,95	-0,62	5.83
Produk Domestik Regional Bruto/<i>Gross Regional Domestic Product</i>		5,71	5,96	5,64	1,18	3.83

Catatan/*Note:*

...

Sumber/*Source:* BPS, berbagai sensus, survei dan sumber lain/BPS-Statistics Indonesia, various census, survey, and other sources

Tabel
Table 12.5

Produk Domestik Regional Bruto Atas Dasar Harga Berlaku Menurut Jenis Pengeluaran di Kabupaten Padang Lawas (miliar rupiah), 2017–2021
Gross Regional Domestic Product at Current Market Prices by Type of Expenditure in Padang Lawas Regency (billion rupiahs), 2017–2021

Jenis Pengeluaran Type of Expenditure	2017	2018	2019	2020	2021
(1)	(2)	(3)	(4)	(5)	(6)
Pengeluaran Konsumsi Rumah Tangga <i>Household Consumption Expenditure</i>	4648,8238	5047,03448	5503,95881	5577,05881	5977,31995
Pengeluaran Konsumsi LNPRT <i>NPISH Consumption Expenditure</i>	92,17773	105,3955	115,65262	113,05262	113,56759
Pengeluaran Konsumsi Pemerintah <i>Government Consumption Expenditure</i>	808,25831	852,04205	867,85642	842,85642	851,25502
Pembentukan Modal Tetap Bruto <i>Gross Fixed Capital Formation</i>	2329,12999	2521,6002	2666,88363	2666,48363	2873,99854
Perubahan Inventori <i>Changes in Inventories</i>	39,86623	43,60758	45,75866	56,60866	59,4055
Net Ekspor Barang dan Jasa <i>Net Exports of Goods and Services</i>	1786,73239	2026,18716	2171,87636	2741,04106	3263,59511
Produk Domestik Regional Bruto Gross Regional Domestic Product	9704,98845	10595,86698	11371,98651	11997,1012	13139,14172

Catatan/Note: ...

Sumber/Source: BPS, berbagai sensus, survei dan sumber lain/BPS-Statistics Indonesia, various census, survey, and other sources

Tabel
Table 12.6

Produk Domestik Regional Bruto Atas Dasar Harga Konstan 2010 Menurut Jenis Pengeluaran di Kabupaten Padang Lawas (miliar rupiah), 2017–2021
Gross Regional Domestic Product at 2010 Constant Market Prices by Type of Expenditure in Padang Lawas Regency (billion rupiahs), 2017–2021

Jenis Pengeluaran Type of Expenditure	2017	2018	2019	2020	2021
(1)	(2)	(3)	(4)	(5)	(6)
Pengeluaran Konsumsi Rumah Tangga <i>Household Consumption Expenditure</i>	1210,4479	1271,32674	1397,3006	3787,73115	3973,2294
Pengeluaran Konsumsi LNPRT <i>NPISH Consumption Expenditure</i>	72,04176	80,1102	87,48232	83,80806	82,90162
Pengeluaran Konsumsi Pemerintah <i>Government Consumption Expenditure</i>	592,9181	628,67517	630,81505	608,86269	607,74127
Pembentukan Modal Tetap Bruto <i>Gross Fixed Capital Formation</i>	1210,4479	1271,32674	1397,3006	1929,57437	2007,36822
Perubahan Inventori <i>Changes in Inventories</i>	32,24124	32,89439	33,44445	40,20701	40,57405
Net Ekspor Barang dan Jasa <i>Net Exports of Goods and Services</i>	121044,79	127132,674	139730,067	1603,31204	1650,32014
Produk Domestik Regional Bruto Gross Regional Domestic Product	7110,25077	7534,29623	7959,30542	8053,49532	8362,1347

Catatan/Note: ...


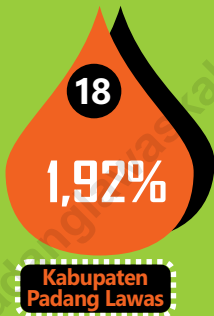

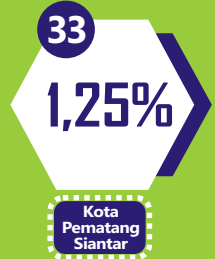
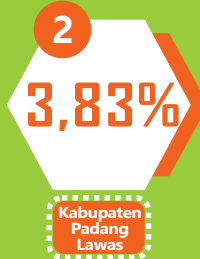
Sumber/Source: BPS, berbagai sensus, survei dan sumber lain/BPS-Statistics Indonesia, various census, survey, and other sources



Laju Pertumbuhan PDRB ADHK 2010 Tahun 2021

Dari 33 Kabupaten/Kota di Provinsi Sumatera Utara, Kabupaten Padang Lawas berada di urutan ke-2 dengan nilai 3,83%

Angka ini lebih besar 1,22% dari Laju Pertumbuhan PDRB ADHK Provinsi dengan nilai 2,61%



Persentase Penduduk Miskin Tahun 2021

Dari 33 Kabupaten/Kota di Provinsi Sumatera Utara, Kabupaten Padang Lawas berada di urutan ke-18 dengan nilai 1,92% dari 1,34 juta penduduk miskin Provinsi Sumatera Utara

Indeks Pembangunan Manusia (IPM) Tahun 2021

Dari 33 Kabupaten/Kota di Provinsi Sumatera Utara, Kabupaten Padang Lawas berada di urutan ke-26 dengan nilai 68,64

Angka ini lebih rendah 3,36 poin dari IPM Provinsi Sumatera Utara yaitu 72,00



PENJELASAN TEKNIS

1. Ada sebanyak 33 wilayah administrasi yang ada di wilayah provinsi Sumatera Utara. Sebanyak 8 wilayah berstatus kotamadya dan 25 sisanya berstatus kabupaten.
2. Perbandingan Kabupaten diperlukan untuk melihat perkembangan pembangunan di masing-masing kabupaten/kota yang ada di provinsi Sumatera utara.

TECHNICAL NOTES

1. *There are 33 administrative regions in the province of North Sumatra. A total of 8 regions are municipal and the remaining 25 are regencies .*
2. *The Regency Comparison is needed to see the development progress in each regency / city in the province of North Sumatera*

<https://padanglawaskab.bps.go.id>

ULASAN

DESCRIPTION

Penduduk Provinsi Sumatera Utara pada tahun 2021 menurut proyeksi data hasil sensus penduduk tahun 2020 berjumlah 14.936.148 jiwa sementara penduduk Kabupaten Padang Lawas sebesar 236.719 jiwa pada periode yang sama. Jumlah penduduk Kabupaten Padang Lawas menempati urutan ke-18 dari 33 kabupaten/kota yang ada di Provinsi Sumatera Utara. Jika dibandingkan dengan jumlah penduduk kabupaten se-Tabagsel (Tapanuli Bagian Selatan) jumlah penduduk Kabupaten Padang Lawas menempati urutan ke-3 dari 5 kabupaten/kota se-Tabagsel.

Berdasarkan penghitungan Indeks Pembangunan Manusia (IPM) tahun 2021 IPM tertinggi adalah Kota Medan sebesar 81.21 diikuti pada posisi kedua Kota Pematangsiantar sebesar 79.16 dan Kota Binjai di posisi ketiga dengan IPM sebesar 76.01. Sementara IPM Kabupaten Padang Lawas sebesar 68.64 yang secara provinsi peringkatnya berada pada posisi ke-27 dari 33 kabupaten/kota di Provinsi Sumatera Utara.

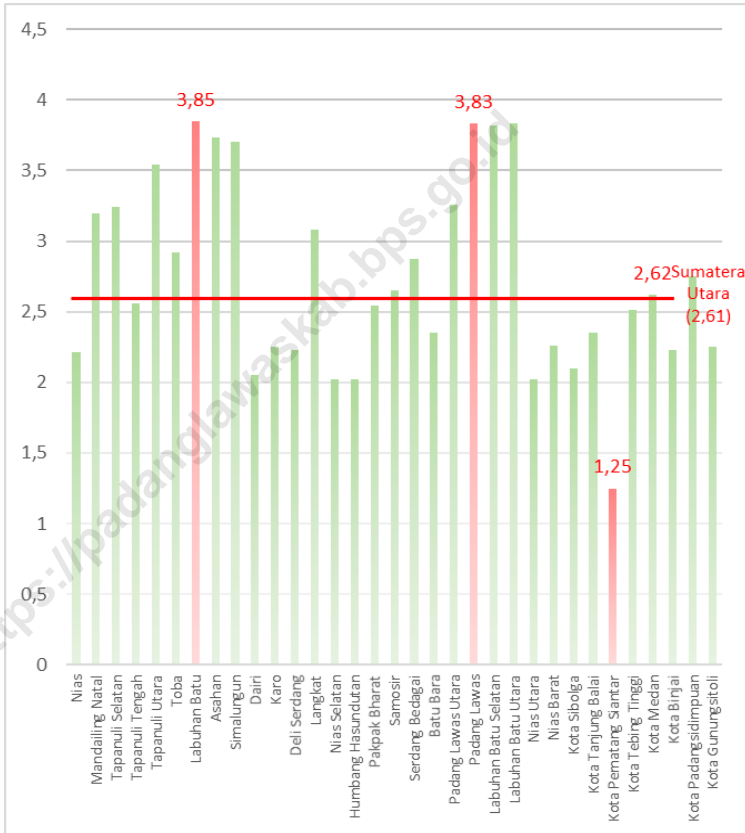
Sumatera Utara Province population in 2021 based on complete enumeration of Population Census were 14,936,148 while Padang Lawas Regency population were 236,719 people in the same period. Padang Lawas Regency number of population were placed in 18th from 33 regency/city in Sumatera Utara province. If compared to number of population in Tabagsel (Tapanuli Bagian Selatan) Region Padang Lawas Regency number of population were placed in 3rd from 5 regency/city in Tabagsel Region.

Based on the calculation of the Human Development Index (HDI) in 2021 the highest HDI is Medan City at 81.21 followed by Pematangsiantar City at 79.16 and Binjai City at 76.01. While Padang Lawas HDI at 68.64 which in province level are ranked 27th from 33 regency/city in Sumatera Utara province.

<https://padanglawaskab.bps.go.id>

Gambar 13.1
Figures

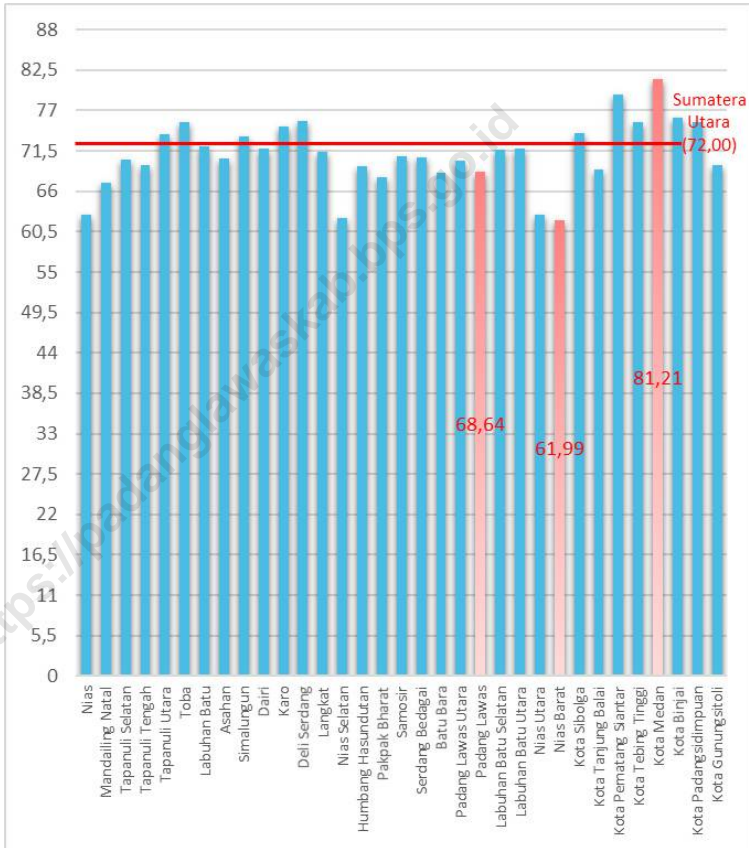
Laju Pertumbuhan PDRB ADHK 2010 Menurut Kabupaten Kota di Provinsi Sumatera Utara, 2021
Rate of Growth of Gross Regional Domestic Products at Constant 2010 Prices by Regency/Municipality in Sumatera Utara, 2021



Sumber/Source : BPS Provinsi Sumatera Utara/BPS-Statistics Indonesia of Sumatera Utara Province

Gambar 13.2
Figures

Indeks Pembangunan Manusia Menurut Kabupaten/Kota di Provinsi Sumatera Utara, 2017–2021
Human Development Index by Regency/Municipality in Sumatera Utara Province, 2017–2021



Sumber/Source : BPS Seri Berita Resmi Statistik Indeks Pembangunan Manusia/BPS-Statistics Indonesia Series of Press Releases of Human Development Index

Tabel
Table 13.1

Jumlah Penduduk Menurut Kabupaten/Kota di Provinsi Sumatera Utara (jiwa), 2017-2021
Population by Regency/Municipality in Sumatera Utara Province (man), 2017-2021

Kabupaten/Kota Regency/Municipality	2017	2018	2019	2020	2021
(1)	(2)	(3)	(4)	(5)	(6)
Nias	137 588	138 308	143 729	146 307	147 794
Mandailing Natal	439 505	443 490	448 962	471 181	478 062
Tapanuli Selatan	278 587	280 283	282 048	300 002	303 685
Tapanuli Tengah	363 705	370 171	381 201	363 817	369 300
Tapanuli Utara	297 806	299 881	302 595	311 954	315 222
Toba	181 790	182 673	183 566	205 355	208 754
Labuhan Batu	478 593	486 480	499 447	491 889	499 982
Asahan	718 718	724 379	732 019	767 441	777 626
Simalungun	859 228	863 693	868 241	985 780	1 003 727
Dairi	281 876	283 203	284 035	307 813	311 665
Karo	403 207	409 675	419 852	403 658	409 077
Deli Serdang	2 114 627	2 155 625	2 223 736	1 928 259	1 941 374
Langkat	1 028 309	1 035 411	1 042 790	1 028 833	1 034 519
Nias Selatan	314 395	317 207	321 199	358 658	366 163
Humbang Hasundutan	186 694	188 480	190 933	197 105	199 719
Pakpak Bharat	47 183	48 119	49 573	52 029	53 315
Samosir	125 099	125 816	126 156	136 030	137 696
Serdang Bedagai	612 924	614 618	615 161	656 001	662 076
Batu Bara	409 091	412 992	418 294	409 873	413 171
Padang Lawas Utara	262 895	267 771	276 029	259 788	263 551
Padang Lawas	269 799	275 515	285 076	260 121	263 719
Labuhan Batu Selatan	326 825	332 922	343 289	313 210	316 798
Labuhan Batu Utara	357 691	360 926	365 174	380 721	385 869
Nias Utara	136 090	137 002	138 155	146 776	148 790
Nias Barat	85 801	86 195	81 893	89 803	90 585
Kota Sibolga	87 090	87 317	87 460	89 474	89 932
Kota Tanjung Balai	171 187	173 302	176 206	175 499	177 640
Kota Pematang Siantar	251 513	253 500	255 884	267 430	270 768
Kota Tebing Tinggi	160 686	162 581	165 268	172 134	174 969
Kota Medan	2 247 425	2 264 145	2 286 246	2 426 826	2 460 858
Kota Binjai	270 926	273 892	278 189	290 680	295 361
Kota Padangsidimpuan	216 013	218 892	223 791	224 257	227 674
Kota Gunungsitoli	139 281	140 927	143 185	135 796	136 707
Sumatera Utara	14 262 147	14 415 391	14 639 382	14 754 500	14 936 148

Sumber/Source: BPS, Proyeksi Penduduk Indonesia 2015–2045 (Pertengahan tahun/Juni)/BPS-Statistics Indonesia Indonesia Population Projection 2015–2045 (Mid year/June)

Tabel
Table 13.2**Laju Pertumbuhan Produk Domestik Regional Bruto Atas Dasar Harga Konstan 2010 Menurut Kabupaten/Kota di Provinsi Sumatera Utara (persen), 2017–2021****Rate of Growth of Gross Regional Domestic Products at Constant 2010 Prices by Regency/Municipality in Sumatera Utara Province (percent), 2017–2021**

Kabupaten/Kota Regency/Municipality	2017	2018	2019	2020	2021*
(1)	(2)	(3)	(4)	(5)	(6)
Nias	5,01	4,95	5,04	1,80	2,21
Mandailing Natal	6,09	5,79	5,30	-0,94	3,20
Tapanuli Selatan	5,21	5,19	5,23	0,39	3,24
Tapanuli Tengah	5,24	5,20	5,18	-0,76	2,56
Tapanuli Utara	4,15	4,35	4,62	1,50	3,54
Toba	4,90	4,96	4,88	-0,27	2,92
Labuhan Batu	5,00	5,06	5,07	0,09	3,85
Asahan	5,48	5,61	5,64	0,21	3,73
Simalungun	5,13	5,18	5,20	1,01	3,70
Dairi	4,93	5,01	4,82	-0,94	2,05
Karo	5,21	4,55	4,60	-0,80	2,25
Deli Serdang	5,10	5,15	5,18	-1,78	2,23
Langkat	5,05	5,02	5,07	-0,86	3,08
Nias Selatan	4,56	5,02	5,03	0,61	2,02
Humbang Hasundutan	5,02	5,04	4,94	-0,13	2,02
Pakpak Bharat	5,94	5,85	5,87	-0,18	2,54
Samosir	5,35	5,58	5,70	-0,59	2,65
Serdang Bedagai	5,16	5,17	5,28	-0,44	2,87
Batu Bara	4,11	4,38	4,35	-0,31	2,35
Padang Lawas Utara	5,54	5,58	5,61	1,14	3,26
Padang Lawas	5,71	5,96	5,64	1,18	3,83
Labuhan Batu Selatan	5,09	5,27	5,35	0,80	3,82
Labuhan Batu Utara	5,11	5,20	5,15	0,27	3,83
Nias Utara	4,43	4,42	4,65	1,58	2,02
Nias Barat	4,81	4,77	4,82	1,66	2,26
Kota Sibolga	5,27	5,25	5,20	-1,36	2,10
Kota Tanjung Balai	5,51	5,77	5,79	-0,47	2,35
Kota Pematang Siantar	4,41	4,80	4,82	-1,89	1,25
Kota Tebing Tinggi	5,14	5,17	5,15	-0,70	2,51
Kota Medan	5,81	5,92	5,93	-1,98	2,62
Kota Binjai	5,39	5,46	5,51	-1,83	2,23
Kota Padangsidimpuan	5,32	5,45	5,51	-0,73	2,75
Kota Gunungsitoli	6,01	6,03	6,05	0,38	2,25
Sumatera Utara	5,12	2,18	5,22	-1,07	2,61

Catatan/Note: *) Angka Sementara/Preliminary Figures

Sumber/Sources: BPS Provinsi Sumatera Utara/BPS-Statistics Indonesia of Sumatera Utara Province

Tabel 13.3
Table

Jumlah Penduduk Miskin Menurut Kabupaten/Kota di Provinsi Sumatera Utara (ribu), 2019–2021
Number of Poor Population by Regency/Municipality in Sumatera Utara Province (thousand), 2017–2021

Kabupaten/Kota Regency/Municipality	2019	2020	2021
(1)	(2)	(3)	(4)
Nias	22,10	23,12	24,33
Mandailing Natal	40,64	41,31	43,24
Tapanuli Selatan	24,22	23,96	25,01
Tapanuli Tengah	46,99	47,19	49,95
Tapanuli Utara	28,57	28,41	29,72
Toba	15,78	16,05	16,61
Labuhan Batu	41,52	42,17	45,03
Asahan	70,53	66,32	69,29
Simalungun	76,33	73,64	76,99
Dairi	21,86	22,93	23,72
Karo	34,08	36,57	38,01
Deli Serdang	84,94	86,26	92,52
Langkat	103,08	101,87	106,59
Nias Selatan	52,51	53,88	55,16
Humbang Hasundutan	16,60	17,92	18,71
Pakpak Bharat	4,52	4,59	4,79
Samosir	15,79	15,80	16,08
Serdang Bedagai	48,69	49,18	51,16
Batu Bara	50,46	49,78	52,59
Padang Lawas Utara	26,06	26,79	28,37
Padang Lawas	23,17	23,87	25,78
Labuhan Batu Selatan	30,17	28,63	30,36
Labuhan Batu Utara	34,76	34,86	37,13
Nias Utara	34,42	34,74	35,84
Nias Barat	22,08	22,33	21,75
Kota Sibolga	10,82	10,49	10,80
Kota Tanjung Balai	24,54	23,54	24,10
Kota Pematang Siantar	21,99	21,23	22,06
Kota Tebing Tinggi	16,30	16,32	17,37
Kota Medan	183,79	183,54	193,03
Kota Binjai	15,61	15,91	16,46
Kota Padangsidimpuan	16,06	16,56	17,28
Kota Gunungsitoli	23,06	23,54	24,02
Sumatera Utara	1 282,04	1 283,29	1 343,86

Catatan/Note: ...

Sumber/Source: BPS Survei Sosial Ekonomi Nasional/BPS-Statistics Indonesia National Socioeconomic Survey

Tabel
Table 13.4**Indeks Pembangunan Manusia Menurut Kabupaten/Kota di
Provinsi Sumatera Utara, 2017–2021**
*Human Development Index by Regency/Municipality in Sumatera
Utara Province, 2017–2021*

Kabupaten/Kota Regency/Municipality	2017	2018	2019	2020	2021
(1)	(2)	(3)	(4)	(5)	(6)
Nias	60,21	60,82	61,65	61,93	62,74
Mandailing Natal	65,13	65,83	66,52	66,79	67,19
Tapanuli Selatan	68,69	69,10	69,75	70,12	70,33
Tapanuli Tengah	67,96	68,27	68,86	69,23	69,61
Tapanuli Utara	72,38	72,91	73,33	73,47	73,76
Toba	73,87	74,48	74,92	75,16	75,39
Labuhan Batu	71,00	71,39	71,94	72,01	72,09
Asahan	69,10	69,49	69,92	70,29	70,49
Simalungun	71,83	72,49	72,98	73,25	73,40
Dairi	70,36	70,89	71,42	71,57	71,84
Karo	73,53	73,91	74,25	74,43	74,83
Deli Serdang	73,94	74,92	75,43	75,44	75,53
Langkat	69,82	70,27	70,76	71,00	71,35
Nias Selatan	59,85	60,75	61,59	61,89	62,35
Humbang Hasundutan	67,30	67,96	68,83	68,87	69,41
Pakpak Bharat	66,25	66,63	67,47	67,59	67,94
Samosir	69,43	69,99	70,55	70,63	70,83
Serdang Bedagai	69,16	69,69	70,21	70,24	70,56
Batu Bara	67,20	67,67	68,35	68,36	68,58
Padang Lawas Utara	68,34	68,77	69,29	69,85	70,11
Padang Lawas	66,82	67,59	68,16	68,25	68,64
Labuhan Batu Selatan	70,48	70,98	71,39	71,40	71,69
Labuhan Batu Utara	70,79	71,08	71,43	71,61	71,87
Nias Utara	60,57	61,08	61,98	62,36	62,82
Nias Barat	59,56	60,42	61,14	61,51	61,99
Kota Sibolga	72,28	72,65	73,41	73,63	73,94
Kota Tanjung Balai	67,41	68,00	68,51	68,65	68,94
Kota Pematang Siantar	77,54	77,88	78,57	78,75	79,17
Kota Tebing Tinggi	73,90	74,50	75,08	75,17	75,42
Kota Medan	79,98	80,65	80,97	80,98	81,21
Kota Binjai	74,65	75,21	75,89	75,89	76,01
Kota Padangsidimpuan	73,81	74,38	75,06	75,22	75,48
Kota Gunungsitoli	67,68	68,33	69,30	69,31	69,61
Sumatera Utara	70,57	71,18	71,14	71,77	72,00

Catatan/Note: ...

Sumber/Source: BPS Seri Berita Resmi Statistik Indeks Pembangunan Manusia/BPS-Statistics Indonesia Series of Press Releases of Human Development Index

ST 2023

SENSUS PERTANIAN

BerAKHLAK

Berorientasi Pelayanan Akuntabel Kompeten
Ramah Loyal Adaptif Kolaboratif

DATA

MENCERDASKAN BANGSA

— *Enlighten The Nation* —



BADAN PUSAT STATISTIK
KABUPATEN PADANG LAWAS
BPS-Statistics Of Padang Lawas Regency

Jalan Karya Pembangunan, Lingkungan VI Padang Luar,
Kel. Pasar Sibuhuan, Kec. Barumon, Padang Lawas - 22763
Telp. : (0636) 422114 Fax. : (0636) 422010
Homepage: <http://padanglawaskab.bps.go.id>
Email: bps1221@bps.go.id

