

Katalog/Catalog: 1102801.1220

KABUPATEN PADANG LAWAS UTARA DALAM ANGKA

*PADANG LAWAS UTARA
REGENCY IN FIGURES*

2022



**BADAN PUSAT STATISTIK
KABUPATEN PADANG LAWAS UTARA**
BPS-Statistics Padang Lawas Utara Regency

KABUPATEN PADANG LAWAS UTARA DALAM ANGKA

*PADANG LAWAS UTARA
REGENCY IN FIGURES*

2022



Kabupaten Padang Lawas Utara Dalam Angka 2022

ISSN : 2302-1640

No. Publikasi/Publication Number: 12200.2201

Katalog/Catalog: 1102001.1220

Ukuran Buku/Book Size: 14,8 x 21 cm

Jumlah Halaman/Number of Pages: xviii + 430 halaman/pages

Naskah/Manuscript:

BPS Kabupaten Padang Lawas Utara

Statistics of Padang Lawas Utara Regency

Penyunting/Editor:

BPS Kabupaten Padang Lawas Utara

Statistics of Padang Lawas Utara Regency

Desain Kover oleh/Cover Designed by:

Fungsi Integrasi Pengolahan dan Diseminasi Statistik

Integrated Processing and Statistics Dissemination Function

Ilustrasi Kover/Cover Illustration:

Kantor Bupati

Regency Head Office

Penerbit/Published by:

BPS Kabupaten Padang Lawas Utara

BPS-Statistics Padang Lawas Utara Regency

Pencetak/Printed by: CV Rilis Grafika

Sumber Ilustrasi/Graphics by: freepik.com

Dilarang mengumumkan, mendistribusikan, mengkomunikasikan, dan/atau menggandakan sebagian atau seluruh isi buku ini untuk tujuan komersial tanpa izin tertulis dari Badan Pusat Statistik

Prohibited to announce, distribute, communicate, and/or copy part of all this book for commercial purpose without permission from BPS-Statistics Indonesia

TIM PENYUSUN/TEAM MEMBERS

Pengarah/Director:

Bahar Arif Lubis, S.E., M.Si.

Penanggung Jawab/Person in Charge:

Bahar Arif Lubis, S.E., M.Si.

Penyunting/Editor:

Tri Asty Widita, S.S.T.

Pengolah Data dan Penulis Naskah/Data Processing and Authors:

Ridho Fadillah, S.S.T.

Penata Letak/Layout Designers:

Ridho Fadillah, S.S.T.

Infografis/Infographics:

Tri Asty Widita, S.S.T.

KONTRIBUTOR DATA/Data Contributors

1. Dinas Pemberdayaan Masyarakat dan Desa Kabupaten Padang Lawas Utara/ *Department of Community and Village of Padang Lawas Utara Regency*
2. Stasiun Meteorologi Aek Godang/ *Aek Godang Meteorology Station*
3. DPRD Kabupaten Padang Lawas Utara/ *House of Parliament of Padang Lawas Utara Municipality*
4. Polres Tapanuli Selatan/ *Police Office of Tapanuli Selatan*
5. Badan Kepegawaian Daerah Kabupaten Padang Lawas Utara/ *Regional Personnel Administration Office of Padang Lawas Utara Regency*
6. Dinas Kependudukan dan Pencatatan Sipil Kabupaten Padang Lawas Utara/ *Population and Civil Registration Office of Padang Lawas Utara Regency*
7. Kantor Pertanahan Kabupaten Tapanuli Selatan/ *Land Office of Tapanuli Selatan Regency*
8. Perum Bulog Sub Divisi Regional IV Padangsidimpuan/ *Logistics Office of Regional IV Subdivision Padangsidimpuan*
9. Pengadilan Negeri Padangsidimpuan/ *Court of Padangsidimpuan*
10. Kantor Pengadilan Agama Kabupaten Padang Lawas Utara/ *Religious Court of Padang Lawas Utara Regency*
11. Dinas Koperasi Usaha Kecil Menengah dan Ketenagakerjaan Kabupaten Padang Lawas Utara/ *Department of Cooperatives, Small and Medium Enterprises and Labour of Padang Lawas Utara Regency*
12. Dinas Kesehatan Kabupaten Padang Lawas Utara/ *Health Office of Padang Lawas Utara Regency*
13. Kementerian Pendidikan dan Kebudayaan, Sistem Data Pokok Pendidikan, data semester ganjil/ *Ministry of Educations and Culture, Basic Education Data System, odd semester*
14. Akademi Kebidanan Paluta Husada Gunung Tua/ *Paluta Husada Midwifery Academy of Gunung Tua*
15. Sekolah Tinggi Ilmu Tarbiyah (STIT) YPIPL Gunung Tua/ *STIT YPIPL of Gunung Tua*
16. Institut Teknologi dan Sains (ITS) Paluta/ *Paluta Institute of Science Technology (ITS)*
17. Dinas Kepemudaan dan Olahraga Kabupaten Padang Lawas Utara/ *Youth and Sports Department of Padang Lawas Utara Regency*
18. Kementerian Kesehatan, Profil Kesehatan Indonesia/ *Health Office of Padang Lawas Utara Regency*

19. Dinas Pemberdayaan Perempuan dan Perlindungan Anak Serta Pengendalian Penduduk dan Keluarga Berencana Kabupaten Padang Lawas Utara/ *Department of Population Control, Family Planning, Women's Empowerment, and Child Protection of Padang Lawas Utara Regency*
20. BPJS Kesehatan Padangsidimpuan/ *Agency Of Social Security Health Padangsidimpuan*
21. Kementerian Agama Kabupaten Padang Lawas Utara/ *Ministry of Religious Representative Office of Padang Lawas Utara Regency*
22. Lembaga Pemasyarakatan Kelas III Gunung Tua/ *Correctional Institution Class-III of Gunung Tua*
23. Badan Kesatuan Bangsa dan Politik Kabupaten Padang Lawas Utara/ *National and Political Unity Board of Padang Lawas Utara Regency*
24. Dinas Sosial Kabupaten Padang Lawas Utara/ *Department of Social of Padang Lawas Utara Regency*
25. Dinas Lingkungan Hidup Kabupaten Padang Lawas Utara/ *Living Environment Department of Padang Lawas Utara Regency*
26. Dinas Perumahan dan Kawasan Pemukiman Kabupaten Padang Lawas Utara/ *Housing and Residential Area Department of Padang Lawas Utara Regency*
27. Dinas Pekerjaan Umum dan Penataan Ruang Kabupaten Padang Lawas Utara/ *Department of Public Works and Spatial Planning of Padang Lawas Utara Regency*
28. Dinas Perpustakaan dan Arsip Daerah Kabupaten Padang Lawas Utara/ *Library and Local Archives Department of Padang Lawas Utara Regency*
29. Dinas Pertanian Kabupaten Padang Lawas Utara/ *Departement of Agriculture of Padang Lawas Utara Regency*
30. Dinas Ketahanan Pangan Kabupaten Padang Lawas Utara/ *Departement of Food Security of Padang Lawas Utara Regency*
31. Dinas Kehutanan Provinsi Sumatera Utara/ *Departement of Forestry of Sumatera Utara Province*
32. Dinas Perikanan, Peternakan dan Kesehatan Hewan Kabupaten Padang Lawas Utara/ *Fisheries, Livestock and Animal Health of Padang Lawas Utara Regency*
33. PT PLN (Persero) Rayon Gunung Tua/ *State Electrical Company of Gunung Tua Branch*
34. PDAM Kabupaten Padang Lawas Utara/ *Water Supply Regional Drinking Water Company of Padang Lawas Utara Regency*

35. PDAM Tirtanadi Cabang Tapanuli Selatan/ *Water Supply Regional Drinking Water Company of Tirtanadi - Tapanuli Selatan Branch*
36. Dinas Perindustrian dan Perdagangan Kabupaten Padang Lawas Utara/ *Industry and Trade Office of Padang Lawas Utara Regency*
37. Dinas Penanaman Modal dan Pelayanan Perizinan Terpadu Satu Pintu Kabupaten Padang Lawas Utara/ *Department of Investment and Licensing Services One Stop of Padang Lawas Utara Regency*
38. Otoritas Jasa Keuangan (OJK)/ *Financial Service Authority*
39. PT Pegadaian - UPC Gunung Tua/ *PT Pegadaian - Branch Service Unit of Gunung Tua*
40. Dinas Kebudayaan dan Pariwisata Kabupaten Padang Lawas Utara/ *Culture and Tourism Department of Padang Lawas Utara Regency*
41. Dinas Perhubungan Kabupaten Padang Lawas Utara/ *Transportation Office of Padang Lawas Utara Regency*
42. UPBU Aek Godang/ *Airport Office Unit of Aek Godang*
43. PT Pos Indonesia Cabang Gunung Tua/ *Post Office Indonesia of Gunung Tua Branch*
44. PT Telekomunikasi Indonesia Tbk, UPP Gunung Tua/ *Telecommunication Office, Regional I Divisi Sumatera UPP Gunung Tua*
45. Dinas Komunikasi dan Informatika Kabupaten Padang Lawas Utara/ *Department of Communication and Informatics of Padang Lawas Utara Regency*

<https://palut.go.id>

Kepala BPS Kabupaten Padang Lawas Utara
Chief Statistician Of Padang Lawas Utara Regency



Bahar Arif Lubis, S.E., M.Si.



KATA PENGANTAR

Padang Lawas Utara Dalam Angka 2022 “Penyediaan Data untuk Perencanaan Pembangunan” merupakan publikasi tahunan yang diterbitkan oleh BPS Kabupaten Padang Lawas Utara. Disadari bahwa publikasi ini belum sepenuhnya memenuhi harapan berbagai pihak pemakai data khususnya para perencana, namun diharapkan sudah dapat membantu melengkapi penyusunan perencanaan pembangunan di Kabupaten Padang Lawas Utara.

Publikasi ini berisikan data-data hasil kompilasi yang terwujud berkat kerja sama dan bantuan dari berbagai pihak, khususnya sebagai sumber data, baik dari instansi pemerintah maupun swasta.

Walaupun publikasi ini telah disiapkan sebaik-baiknya, namun disadari masih ada kekurangan dan kesalahan yang terjadi. Untuk perbaikan publikasi ini di masa mendatang, tanggapan dan saran yang bersifat konstruktif dari berbagai pihak sangat diharapkan.

Terima kasih dan penghargaan yang sebesar-besarnya disampaikan kepada semua pihak yang terlibat sehingga publikasi ini dapat diselesaikan tepat waktu.

Gunung Tua, Februari 2022
Kepala BPS
Kabupaten Padang Lawas Utara

Bahar Arif Lubis, SE M.Si



PREFACE

Padang Lawas Utara in Figures 2022 “Providing Data to Development Planning” is an annual publication written by BPS-Statistics of Padang Lawas Utara Regency. Honestly, this publication has not perfect yet and has not filled the user’s hope, especially for the planners yet, but hopely it can help to equip compilation of development planning in Padang Lawas Utara Regency.

This comprehensive publication contains data compilation results has been made possible with the assistance and contribution, especially as a source of data, from several governmental institutions and private organizations.

Although this publication has been prepared as well as possible, but there are still shortcomings and mistakes. To repair this publication in future, comments and constructive suggestions for the improvement of this publication are always welcome.

I would like to express my sincerest gratitude and appreciation to all parties who have been involved so that this publication can be completed on time.

*Gunung Tua, February 2022
Chief Statistician of
Padang Lawas Utara Regency*

Bahar Arif Lubis, SE M.Si

DAFTAR ISI / CONTENTS

	halaman <i>page</i>
Kata Pengantar / <i>Preface</i>	xivii
Daftar Isi / <i>Contents</i>	xv
Daftar Tabel / <i>List of Tabel</i>	xivvii
Daftar Gambar / <i>List of Figures</i>	xiv
1 GEOGRAFI DAN IKLIM / <i>GEOGRAPHY AND CLIMATE</i>	1
1.1 Geografi/ <i>Geography</i>	5
1.2 Iklim/ <i>Climate</i>	10
2 PEMERINTAHAN / <i>GOVERNMENT</i>	13
2.1 Wilayah Administratif/ <i>Administrative Area</i>	20
2.2 Sumber Daya Manusia/ <i>Human Resource</i>	25
2.3 Dewan Perwakilan Rakyat Daerah / <i>The Regional House Of Representative</i>	35
2.4 Keuangan Daerah/ <i>Local Finance</i>	40
2.5 Administrasi Pemerintahan/ <i>Government Administration</i>	43
2.6 Hukum / <i>Law</i>	51
3 PENDUDUK DAN TENAGA KERJA / <i>POPULATION AND EMPLOYMENT</i>	57
3.1 Penduduk/ <i>Population</i>	66
3.2 Ketenagakerjaan/ <i>Employment</i>	75
4 SOSIAL DAN KESEJAHTERAAN / <i>SOCIAL AND WELFARE</i>	87
4.1 Pendidikan/ <i>Education</i>	98
4.2 Kesehatan/ <i>Health</i>	128
4.3 Agama/ <i>Religion</i>	168
4.4 Kriminalitas/ <i>Crime</i>	177
4.5 Kemiskinan/ <i>Poorness</i>	177
4.6 Sosial Lainnya / <i>Other Social</i>	184

5	PERTANIAN / <i>AGRICULTURE</i>	199
5.1	Tanaman Pangan/ <i>Food Crops</i>	212
5.2	Hortikultura/ <i>Horticulture</i>	222
5.3	Perkebunan/ <i>Estate</i>	252
5.4	Kehutanan/ <i>Forestry</i>	258
5.5	Peternakan/ <i>Livestock</i>	259
5.6	Perikanan/ <i>Fishery</i>	263
6	ENERGI DAN MANUFAKTUR / <i>ENERGY AND MANUFACTURE</i>	265
6.1	Energi/ <i>Energy</i>	270
6.2	Industri Pengolahan/ <i>Manufacture</i>	279
7	PERDAGANGAN / <i>TRADE</i>	285
7.1	Perusahaan/ <i>Company</i>	291
7.2	Sarana Perdagangan / <i>Means of Trading</i>	296
7.3	Lembaga Keuangan / <i>Financial Institutions</i>	298
7.4	Harga-Harga dan Pengeluaran/ <i>Prices and Expenditure</i>	307
8	HOTEL DAN PARIWISATA / <i>HOTEL AND TOURISM</i>	311
8.1	Hotel/ <i>Hotel</i>	316
8.2	Pariwisata/ <i>Tourism</i>	320
9	TRANSPORTASI DAN KOMUNIKASI / <i>TRANSPORTATION AND COMMUNICATION</i>	324
9.1	Transportasi/ <i>Transportation</i>	335
9.2	Komunikasi/ <i>Communication</i>	356
10	SISTEM NERACA REGIONAL/ <i>SYSTEM OF REGIONAL ACCOUNT</i>	367
11	PERBANDINGAN ANTAR KABUPATEN/KOTA <i>REGENCY/MUNICIPAL COMPARISON</i>	389

DAFTAR TABEL/LIST OF TABLES

	halaman <i>page</i>
1 GEOGRAFI DAN IKLIM	1
1.1 Geografi/Geography	5
1.1.1 Luas Wilayah dan Rasio Terhadap Jumlah Menurut Kecamatan di Kabupaten Padang Lawas Utara, 2021	5
_____ Total Area and Ratio on Total by Subdistrict in Padang Lawas Utara Regency, 2021.....	5
1.1.2 Ibukota Kecamatan dan Tinggi Wilayah Menurut Kecamatan di Kabupaten Padang Lawas Utara (km), 2021.....	6
_____ Subdistrict City and Altitude by Subdistrict in Padang Lawas Utara Regency (km), 2021	6
1.1.3 Letak Geografis, Topografi dan Wilayah Administrasi Kabupaten Padang Lawas Utara, 2021	7
_____ <i>Geography Location, Topography and Administration Area of Padang Lawas Utara Regency, 2021</i>	7
1.1.4 Letak Astronomi Menurut Kecamatan di Kabupaten Padang Lawas Utara, 2021.....	8
_____ <i>Astronomical Location by Subdistrict in Padang Lawas Utara Regency, 2021</i>	8
1.1.5 Jarak Antar Ibukota Kecamatan di Kabupaten Padang Lawas Utara (km), 2021..	9
_____ <i>The Distance among Subdristict City in Padang Lawas Utara Regency (km), 2021</i>	9
1.2 Iklim/Climate	10
1.2.1 Rata-Rata Suhu Udara dan Kelembaban Relatif Setiap Bulan di Kabupaten Padang Lawas Utara, 2021	10
_____ <i>Average of Temperature and Relative Humidity by Month in Padang Lawas Utara Regency, 2021</i>	10
1.2.2 Rata-Rata Tekanan Udara dan Kecepatan Angin Setiap Bulan di Kabupaten Padang Lawas Utara, 2021	11
_____ <i>Average of Air Pressure and Wind Velocity by Month in Padang Lawas Utara Regency, 2021</i>	11
1.2.3 Curah Hujan, Jumlah Hujan dan Penyinaran Matahari Setiap Bulan di Kabupaten Padang Lawas Utara, 2021	12
_____ <i>Rainfall, Number of Rainy Days and Sunshin By Month in Padang Lawas Utara Regency, 2021</i>	12
2 PEMERINTAHAN	13
2.1 Wilayah Administratif/Administrative Area	20
2.1.1 Jumlah Desa Menurut Kecamatan di Kabupaten Padang Lawas Utara, 2007, 2017 - 2020	20

_____	Number of Villages by Subdistrict in Padang Lawas Utara Regency, 2007, 2017 - 2020	20
2.1.2	Banyaknya Desa, Kelurahan, Lingkungan Menurut Kecamatan di Kabupaten Padang Lawas Utara, 2021	21
_____	Number of Villages, Administrative Units, Environments and by Subdistrict in Padang Lawas Utara Regency, 2021.....	21
2.1.3	Banyaknya Desa Menurut Kecamatan dan Tingkat Perkembangan Desa di Kabupaten Padang Lawas Utara, 2021	22
_____	Number of Villages by Subdistrict and Level of Development in Padang Lawas Utara Regency, 2021.....	22
2.1.4	Banyaknya Desa/Kelurahan Menurut Kecamatan dan Klasifikasi Desa di Kabupaten Padang Lawas Utara, 2021	23
_____	Number of Villages by Subdistrict and Classification in Padang Lawas Utara Regency, 2021	23
2.1.5	Banyaknya Kepala Desa / Lurah Menurut Jenis Kelamin dan Kecamatan di Kabupaten Padang Lawas Utara, 2019	24
_____	Number of Headman by Sex and Subdistrict in Padang Lawas Utara Regency, 2019	24
2.2	Sumber Daya Manusia/ Human Resource	25
2.2.1	Banyaknya Aparatur Sipil Negara (ASN) Daerah Menurut Jabatan dan Jenis Kelamin di Kabupaten Padang Lawas Utara, 2021	25
_____	Number Of Civil Servant Regent (Otonomy) by Position and Sex in Padang Lawas Utara Regency, 2021.....	25
2.2.2	Banyaknya Aparatur Sipil Negara (ASN) Daerah Menurut Tingkat Pendidikan dan Jenis Kelamin di Kabupaten Padang Lawas Utara, 2021	26
_____	Number Of Civil Servant Regent (Otonomy) by Education Level and Sex in Padang Lawas Utara Regency, 2021.....	26
2.2.3	Banyaknya Aparatur Sipil Negara (ASN) Daerah Menurut Tingkat Kepangkatan dan Jenis Kelamin, 2021	27
_____	Number of Civil Servants by Hierarchy and Sex, 2021	27
2.2.4	Banyaknya Aparatur Sipil Negara (ASN) Daerah (Otonomi) Menurut Dinas/Instansi Pemerintah dan Tingkat Pendidikan di Kabupaten Padang Lawas Utara, 2021.....	28
_____	Number of Civil Servant Regent (Otonomy) by Unit and Education Level in Padang Lawas Utara Regency, 2021.....	28
2.2.5	Banyaknya Aparatur Sipil Negara (ASN) Daerah Menurut Golongan Pangkat di Kabupaten Padang Lawas Utara, 2006 – 2021	30
_____	Number of Civil Servant by Rank in Padang Lawas Utara Regency, 2006 – 2021	30
2.2.6	Banyaknya Aparatur Sipil Negara (ASN) Daerah Menurut Dinas/Instansi Pemerintah dan Jenis Kelamin di Kabupaten Padang Lawas Utara, 2021.....	31
_____	Number Of Civil Servant Regent (Otonomy) by Unit and Sex in Padang Lawas Utara Regency, 2021.....	31

2.2.7	Jumlah Aparatur Sipil Negara (ASN) Daerah (Otonomi) Menurut Dinas/Instansi Pemerintah dan Golongan di Kabupaten Padang Lawas Utara, 2021.....	33
	Number of Civil Servant Regent (Otonomy) by Unit and Groups in Padang Lawas Utara Regency, 2021	33
2.3	Dewan Perwakilan Rakyat Daerah / The Regional House Of Representative	35
2.3.1	Banyaknya Anggota DPRD Kabupaten Padang Lawas Utara Menurut Partai Politik dan Jenis Kelamin, 2021	35
	Number of Padang Lawas Utara Regency Parliament Members by Party and Sex, 2021	35
2.3.2	Banyaknya Anggota DPRD Kabupaten Padang Lawas Utara Menurut Fraksi dan Daerah Pemilihan, 2020 – 2024	36
	Number of Padang Lawas Utara Regency Parliament Members by Fraction and Voting Area, 2020 – 2024	36
2.3.3	Banyaknya Anggota DPRD Kabupaten Padang Lawas Utara Menurut Daerah Pemilihan dan Jenis Kelamin, 2020 – 2024.....	37
	Number of Padang Lawas Utara Regency Parliament Members by Voting Area and Sex, 2020 – 2024.....	37
2.3.4	Banyaknya Keputusan DPRD Kabupaten Padang Lawas Utara Menurut Jenis Keputusan, 2016 – 2021.....	38
	Number of Padang Lawas Utara Regency Parliament by Type of Decree, 2016 – 2021.....	38
2.3.5	Banyaknya Sidang DPRD Kabupaten Padang Lawas Utara, Menurut Jenis Sidang, 2016 – 2021	39
	Number of Padang Lawas Utara Regency Parliament by Type of Session, 2016 – 2021.....	39
2.4	Keuangan Daerah/Local Finance	40
2.4.1	Realisasi Pendapatan Pemerintah Daerah Kabupaten Padang Lawas Utara Menurut Jenis Pendapatan (ribu rupiah), 2019–2021.....	40
	Actual Revenues of Government of Padang Lawas Utara Regency by Source of Revenues (thousand rupiahs), 2019–2021	40
2.4.2	Realisasi Pengeluaran Pemerintah Daerah Kabupaten Padang Lawas Utara Menurut Jenis Pengeluaran (ribu rupiah), 2019–2021	41
	Actual Expenditure of Government of Padang Lawas Utara Regency by Source of Expenditure (thousand rupiahs), 2019–2021	41
2.4.3	Realisasi Pengeluaran Pemerintah Daerah Kabupaten Padang Lawas Utara Menurut Fungsi (ribu rupiah), 2019–2021	42
	Actual Expenditure of Government of Padang Lawas Utara Regency by Function (thousand rupiahs), 2019–2021	42
2.5	Administrasi Pemerintahan/Government Administration	43
2.5.1	Realisasi Penyaluran Blangko Kartu Tanda Penduduk (KTP) Menurut Kecamatan di Kabupaten Padang Lawas Utara, 2021	43
	Realization of Distribution of Identification Cards Form by Subdistrict in Padang Lawas Utara Regency, 2021	43

2.5.2	Realisasi Penyaluran Blangko Kartu Keluarga (KK) Menurut Kecamatan di Kabupaten Padang Lawas Utara, 2021	44
	Realization of Distribution of Household Registration Form by Subdistrict in Padang Lawas Utara Regency, 2021.....	44
2.5.3	Distribusi Kepemilikan Akta Lahir Penduduk Usia 0-18 Tahun Menurut Kecamatan di Kabupaten Padang Lawas Utara, 2021	45
	Distribution of Ownership of Birth Certificates for Residents aged 0-18 years by Subdistrict in Padang Lawas Utara Regency, 2021	45
2.5.4	Banyaknya Sertifikat Tanah yang Dikeluarkan Menurut Jenis Hak Atas Tanah di Kabupaten Padang Lawas Utara, 2016-2021	46
	Number of Land Certificate Which Can Be Reached by Type of Right in Padang Lawas Utara Regency, 2016-2021	46
2.5.5	Banyaknya Sertifikat Pemilikan Tanah Menurut Jenis Hak dan Kecamatan di Kabupaten Padang Lawas Utara, 2021	47
	Land Possession by Type of Right and Subdistrict in Padang Lawas Utara Regency, 2021	47
2.5.6	Penerimaan dan Penyaluran Beras oleh Perum Bulog Sub Divisi Regional IV Padangsidimpuan (kg), 2012 – 2021	48
	Incoming and Distribution of Rice by Logistics Office of Regional IV Sub Division Padangsidimpuan (kg), 2012 – 2021	48
2.5.7	Penerimaan dan Penyaluran Beras Menurut Bulan oleh Perum Bulog Sub Divisi Regional IV Padangsidimpuan (kg), 2021	49
	Incoming and Distribution of Rice by Month by Logistics Office of Regional IV Sub Division Padangsidimpuan (kg), 2021	49
2.5.8	Penyaluran dan Penjualan Beras oleh Sub Divisi Regional IV Padangsidimpuan Menurut Golongan Konsumen, 2017 – 2021.....	50
	Distribution and Sale of Rice by Perum Bulog Sub Division Regional IV Padangsidimpuan by Consumer Classification, 2017 – 2021.....	50
2.6	Hukum / Law	51
2.6.1	Banyaknya Kecelakaan dan Korban Lalu Lintas di Kabupaten Padang Lawas Utara, 2012 – 2021.....	51
	Number of Traffic Accident and Victim in Padang Lawas Utara Regency, 2012 – 2021	51
2.6.2	Jumlah Perkara Pidana yang Diterima dan Diselesaikan/Belum Diselesaikan Menurut Jenis Perkara di Pengadilan Negeri Padangsidimpuan, 2021.....	52
	Number of Ordinary Criminal Case Received and Solved/Unsolved by Case Type in Court of Padangsidimpuan, 2021	52
2.6.3	Jumlah Perkara Perdata yang Diterima dan Diselesaikan/Belum Diselesaikan Menurut Jenis Perkara di Pengadilan Negeri Padangsidimpuan, 2021.....	53
	Number of Civil Lawsuit Received and Solved/Unsolved by Case Type in Court of Padangsidimpuan, 2021	53
2.6.4	Perkara yang Diputuskan oleh Pengadilan Agama (PA) Menurut Daerah Pengadilan Agama (Kecamatan) di Kabupaten Padang Lawas Utara, 2021.....	54

_____	Reported Case and Solved by Religious Court by Local Religious Court (Subdistrict) in Padang Lawas Utara Regency, 2021	54
2.6.5	Jumlah Nikah dan Cerai Menurut Kecamatan di Kabupaten Padang Lawas Utara, 2021.....	56
_____	Number of Marriage and Divorce by Subdistrict in Padang Lawas Utara Regency, 2021.....	56
3	PENDUDUK DAN TENAGA KERJA.....	57
3.1	Penduduk/Population.....	66
3.1.1	Jumlah Penduduk dan Laju Pertumbuhan Penduduk Menurut Kecamatan di Kabupaten Padang Lawas Utara, 2000, 2010 dan 2021	66
_____	Number of Population and Population Growth by Subdistrict in Padang Lawas Utara Regency, 2000, 2010, and 2021.....	66
3.1.2	Luas Wilayah, Jumlah Penduduk dan Kepadatan Penduduk Menurut Kecamatan di Kabupaten Padang Lawas Utara, 2021.....	67
_____	Total Area, Number of Population and Population Density by Subdistrict in Padang Lawas Utara Regency, 2021	67
3.1.3	Banyaknya Penduduk Menurut Kecamatan, Jenis Kelamin dan Rasio Jenis Kelamin di Kabupaten Padang Lawas Utara (orang), 2021.....	68
_____	Number of Population by Subdistrict, Type of Sex and Sex Ratio in Padang Lawas Utara Regency (persons), 2021.....	68
3.1.4	Banyaknya Penduduk, Rumah Tangga dan Rata-Rata Anggota Rumah Tangga di Kabupaten Padang Lawas Utara, 2021	69
_____	Number of Population, Households and Average Household Size in Padang Lawas Utara Regency, 2021	69
3.1.5	Banyaknya Penduduk dan Distribusi Penduduk Menurut Kecamatan di Kabupaten Padang Lawas Utara, 2021	70
_____	Number of Population and Population Distribution by Subdistrict in Padang Lawas Utara Regency, 2021	70
3.1.6	Banyaknya Penduduk Menurut Kelompok Umur dan Jenis Kelamin Serta Rasio Jenis Kelamin di Kabupaten Padang Lawas Utara, 2021.....	71
_____	Number of Population by Type of Age Group and Sex and Sex Ratio in Padang Lawas Utara Regency, 2021	71
3.1.7	Banyaknya Penduduk Menurut Kecamatan, Generasi Umur dan Jenis Kelamin di Kabupaten Padang Lawas Utara, 2021	72
_____	Number of Population by Subdistrict, Generation Aged Group and Sex in Padang Lawas Utara Regency, 2021	72
3.1.8	Proporsi Penduduk Perempuan Usia 10 Tahun Keatas yang Pernah Kawin Menurut Usia Perkawinan Pertama di Kabupaten Padang Lawas Utara, 2018-2021.....	73
_____	Proportion of Female Population Age 10 Years and Over Who Ever Married by Age at First Marriage In Padang Lawas Utara Regency, 2018-2021.....	73
3.1.9	Persentase Penduduk Usia 10 Tahun Keatas Menurut Status Perkawinan di Kabupaten Padang Lawas Utara, 2021	74

Percentage of Population Aged 10 and Over by Marital Status in Padang Lawas Utara Regency, 2021.....	74
3.2 Ketenagakerjaan/Employment	75
3.2.1 Penduduk Berumur 15 Tahun Keatas Menurut Jenis Kegiatan Utama di Kabupaten Padang Lawas Utara, 2018 – 2021	75
Population Aged 15 Years Old and Over by Type of Main Activity in Padang Lawas Utara Regency, 2018 – 2021.....	75
3.2.2 Penduduk Berumur 15 Tahun Keatas Menurut Jenis Kegiatan Utama dan Jenis Kelamin di Kabupaten Padang Lawas Utara (orang), 2021	76
Population Aged 15 Years Old and Over by Type of Main Activity and Sex in Padang Lawas Utara Regency (persons), 2021	76
3.2.3 Penduduk Berumur 15 Tahun Keatas yang Bekerja dan Pengangguran Menurut Jenis Kelamin dan Pendidikan yang Ditamatkan di Kabupaten Padang Lawas Utara (jiwa), 2021	77
Population Aged 15 Years Old and Over Who Working and Unemployed by Sex and Education Attained in Padang Lawas Utara Regency (persons), 2021	77
3.2.4 Penduduk Berumur 15 Tahun Keatas yang Bekerja Menurut Kelompok Umur dan Jenis Kelamin di Kabupaten Padang Lawas Utara (jiwa), 2021.....	78
Population Aged 15 Years Old and Over Who Worked by Age Group and Sex in Padang Lawas Utara Regency (persons), 2021	78
3.2.5 Penduduk Berumur 15 Tahun Keatas yang Bekerja Menurut Lapangan Usaha (3 Kategori) dan Jenis Kelamin di Kabupaten Padang Lawas Utara, 2021.....	79
Working Population Aged 15 Years and Over by Main Industry and Sex In Padang Lawas Utara Regency, 2021.....	79
3.2.6 Persentase Penduduk Berumur 15 Tahun Ke atas yang Bekerja Selama Seminggu yang Lalu Menurut Jenis Kelamin dan Status Pekerjaan Utama di Kabupaten Padang Lawas Utara (%), 2021	80
Percentage of Population Aged 15 Years Old and Over Who Worked During the Previous Week by Sex and Type of Main Employment Status in Padang Lawas Utara Regency (%), 2021	80
3.2.7 Jumlah Pencari Kerja Menurut Status, Jenis Kelamin dan Tingkat Pendidikan di Kabupaten Padang Lawas Utara, 2021	81
Number of Overall Job Seekers, Sex and Education Level in Padang Lawas Utara Regency, 2021	81
3.2.8 Jumlah Lowongan Kerja Menurut Status, Jenis Kelamin dan Sektor Lapangan Usaha di Kabupaten Padang Lawas Utara, 2021	82
Number of Job Vacancy by Status, Sex and Industrial Origin in Padang Lawas Utara Regency, 2021.....	82
3.2.9 Jumlah Perusahaan dan Tenaga Kerja Terdaftar, di-PHK dan Dirumahkan Menurut Kecamatan di Kabupaten Padang Lawas Utara, 2021	83
Number of Enterprises and Registered, Terminated and Housed Employee by Subdistrict in Padang Lawas Utara Regency, 2021	83

3.2.10	Jumlah Perusahaan dan Tenaga Kerja yang Ikut Dalam Jamsostek Menurut Kecamatan di Padang Lawas Utara, 2021.....	84
	Number of Enterprises and Employees Accompany in 'Jamsostek' by Subdistrict in Padang Lawas Utara Regency, 2021	84
3.2.11	Upah Minimum Regional Menurut Lapangan Usaha di Kabupaten Padang Lawas Utara, 2011 – 2022	85
	Minimum Wage by Sectors in Padang Lawas Utara Regency, 2011 – 2022	85
4	SOSIAL DAN KESEJAHTERAAN	87
4.1	Pendidikan/Education	98
4.1.1	Jumlah Sekolah, Guru, dan Murid Taman Kanak-Kanak (TK) di Bawah Kementerian Pendidikan dan Kebudayaan Menurut Kecamatan di Kabupaten Padang Lawas Utara, 2020/2021 dan 2021/2022	98
	Number of Schools, Teachers, and Pupils in Kindergarten Under The Ministry of Education and Culture by Subdistrict in Padang Lawas Utara Regency, 2020/2021 and 2021/2022	98
4.1.2	Jumlah Sekolah, Guru, dan Murid Raudatul Athfal (RA) di Bawah Kementerian Agama Menurut Kecamatan di Kabupaten Padang Lawas Utara, 2021/2022.	100
	Number of Schools, Teachers, and Pupils in Raudatul Athfal (RA) Under The Ministry of Religious Affairs by Subdistrict in Padang Lawas Utara Regency, 2021/2022.....	100
4.1.3	Jumlah Sekolah, Guru, dan Murid Sekolah Dasar (SD) di Bawah Kementerian Pendidikan dan Kebudayaan Menurut Kecamatan di Kabupaten Padang Lawas Utara, 2020/2021 dan 2021/2022	101
	Number of Schools, Teachers, and Pupils in Primary Schools Under The Ministry of Education and Culture by Subdistrict in Padang Lawas Utara Regency, 2020/2021 and 2021/2022	101
4.1.4	Jumlah Sekolah, Guru, dan Murid Madrasah Ibtidaiyah (MI) di Bawah Kementerian Agama di Kabupaten Padang Lawas Utara, 2020/2021 dan 2021/2022.....	103
	Number of Schools, Teachers, and Pupils in Madrasah Ibtidaiyah (MI) Under The Ministry of Religious Affairs in Padang Lawas Utara Regency, 2020/2021 and 2021/2022.....	103
4.1.5	Jumlah Sekolah, Guru, dan Murid Sekolah Menengah Pertama (SMP) di Bawah Kementerian Pendidikan dan Kebudayaan Menurut Kecamatan di Kabupaten Padang Lawas Utara, 2020/2021 dan 2021/2022	105
	Number of Schools, Teachers, and Pupils in Junior High Schools Under The Ministry of Education and Culture by Subdistrict in Padang Lawas Utara Regency, 2020/2021 and 2021/2022.....	105
4.1.6	Jumlah Sekolah, Guru, dan Murid Madrasah Tsanawiyah (MTs) di Bawah Kementerian Agama di Kabupaten Padang Lawas Utara, 2020/2021 dan 2021/2022.....	107

_____	Number of Schools, Teachers, and Pupils in Madrasah Tsanawiyah (MTs) Under The Ministry of Religious Affairs in Padang Lawas Utara Regency, 2020/2021 and 2021/2022	107
4.1.7	Jumlah Sekolah, Guru, dan Murid Sekolah Menengah Atas (SMA) di Bawah Kementerian Pendidikan dan Kebudayaan Menurut Kecamatan di Kabupaten Padang Lawas Utara, 2020/2021 dan 2021/2022	109
_____	Number of Schools, Teachers, and Pupils in Senior High Schools Under The Ministry of Education and Culture by Subdistrict in Padang Lawas Utara Regency, 2020/2021 and 2021/2022	109
4.1.8	Jumlah Sekolah, Guru, dan Murid Sekolah Menengah Kejuruan (SMK) di Bawah Kementerian Pendidikan dan Kebudayaan Menurut Kecamatan di Kabupaten Padang Lawas Utara, 2020/2021 dan 2021/2022	111
_____	Number of Schools, Teachers, and Pupils in Vocational High Schools Under The Ministry of Education and Culture by Subdistrict in Padang Lawas Utara Regency, 2020/2021 and 2021/2022	111
4.1.9	Jumlah Sekolah, Guru, dan Murid Madrasah Aliyah (MA) di Bawah Kementerian Agama di Kabupaten Padang Lawas Utara, 2020/2021 dan 2021/2022	113
_____	Number of Schools, Teachers, and Pupils in Madrasah Aliyah (MA) Under The Ministry of Religious Affairs in Padang Lawas Utara Regency, 2020/2021 and 2021/2022	113
4.1.10	Jumlah Desa/Kelurahan yang Memiliki Fasilitas Sekolah Menurut Kecamatan dan Tingkat Pendidikan di Kabupaten Padang Lawas Utara, 2019-2021	115
_____	Number of Villages Having Educational Facilities by Subdistrict and Educational Level in Padang Lawas Utara Regency, 2019-2021	115
4.1.11	Angka Partisipasi Sekolah (APS), Angka Partisipasi Murni (APM) dan Angka Partisipasi Kasar (APK) Menurut Kelompok di Kabupaten Padang Lawas Utara, 2015 – 2021	118
_____	School Enrollment Rate (SER), Net Enrollment Rate (NER) and Gross Enrollment Rate (GER) by Type in Padang Lawas Utara Regency, 2015 – 2021	118
4.1.12	Persentase Penduduk Berumur 10 Tahun ke Atas Menurut Jenis Kelamin dan Status Pendidikan di Kabupaten Padang Lawas Utara, 2021	119
_____	Percentage of Population 10 Years of Aged and Over by Sex and Education Status in Padang Lawas Utara Regency, 2021	119
4.1.13	Persentase Penduduk Berumur 10 Tahun Keatas Menurut Kepandaian Membaca di Kabupaten Padang Lawas Utara, 2021	120
_____	Percentage of Population Aged 10 Years and Over by Literacy in Padang Lawas Utara Regency, 2021	120
4.1.14	Jumlah Mahasiswa, Dosen dan Rasio Mahasiswa Terhadap Dosen di Akademi Kebidanan Paluta Husada Gunung Tua, 2012/2015 – 2021/2022	121
_____	Number of Students, Lectures at the Academy of Midwifery Paluta Husada Gunung Tua, 2012/2015 – 2021/2022	121
4.1.15	Jumlah Gedung, Bilik, Mahasiswa dan Dosen di Akademi Kebidanan Paluta Husada Gunung Tua, 2016/2017 – 2021/2022	122

_____	Number of Building,Room, Student and Lecturer at the Academy of Midwifery Paluta Husada Gunung Tua, 2016/2017 – 2021/2022	122
4.1.16	Jumlah Mahasiswa, Dosen dan Rasio Mahasiswa Terhadap Dosen Sekolah Tinggi Ilmu Tarbiyah (STIT) Gunung Tua, 2012/2015 – 2021/2022	123
_____	Number of Students, Lecturers and Students Ratio of Lecturers at the Sekolah Tinggi Ilmu Tarbiyah (STIT) Gunung Tua, 2012/2015 – 2021/2022	123
4.1.17	Jumlah Gedung, Bilik, Mahasiswa dan Dosen di Sekolah Tinggi Ilmu Tarbiyah (STIT) Gunung Tua, 2016/2017 – 2021/2022	124
_____	Number of Building, Room, Student and Lecturer at the Sekolah Tinggi Ilmu Tarbiyah (STIT) Gunung Tua, 2016/2017 – 2021/2022	124
4.1.18	Jumlah Gedung, Bilik, Mahasiswa dan Dosen di Institut Teknologi Sains (ITS) Paluta, 2021/2022	125
_____	Number of Building, Room, Student and Lecturer at the ITS Paluta, 2021/2022	125
4.1.19	Banyaknya Gugus Depan dan Anggota Gerakan Pramuka yang Sudah Dilantik Menurut Kecamatan di Kabupaten Padang Lawas Utara, 2021.....	126
_____	Number of Group of Scouts and Boy Scouts by Subdistrict in Padang Lawas Utara Regency, 2021	126
4.2	Kesehatan/Health.....	128
4.2.1	Jumlah Desa/Kelurahan Yang Memiliki Sarana Kesehatan Menurut Kecamatan di Kabupaten Padang Lawas Utara, 2019	128
_____	<i>Number of Villages Having Health Facilities by Subdistrict in Padang Lawas Utara Regency, 2019</i>	128
4.2.2	Jumlah Tenaga Kesehatan Menurut Kecamatan di Kabupaten Padang Lawas Utara, 2021	130
_____	Number of Medical Personnel by Subdistrict in Padang Lawas Utara Regency, 2021.....	130
4.2.3	Jumlah Rumah Sakit Umum, Rumah Sakit/Rumah Bersalin, Puskesmas, Klinik/Balai Kesehatan, Posyandu, dan Polindes Menurut Kecamatan di Kabupaten Padang Lawas Utara, 2020-2021.....	131
_____	<i>Number of General Hospital, Special Hospital, Maternity Hospital and Public Health Center, Medical Clinic, Integrated Service Post, Village maternity Cottage by Subdistrict in Padang Lawas Utara Regency, 2020-2021.....</i>	131
4.2.4	Banyaknya Fasilitas Kesehatan di Kabupaten Padang Lawas Utara, 2015 – 2021	133
_____	Number of Health Facilities in Padang Lawas Utara Regency, 2015 – 2021....	133
4.2.5	Banyaknya Fasilitas Kesehatan Menurut Status Kepemilikan di Kabupaten Padang Lawas Utara, 2021	134
_____	Number of Health Facilities by Possession in Padang Lawas Utara Regency, 2021	134
4.2.6	Banyaknya Tenaga Kesehatan Menurut Unit Kerja dan Sarana Pelayanan Kesehatan di Kabupaten Padang Lawas Utara, 2021.....	135

_____	Number of Health Workers by Work Unit and Health Services Facilities in Padang Lawas Utara Regency, 2021.....	135
4.2.7	Banyaknya Puskesmas, Balai Pengobatan Swasta, Polindes dan Posyandu Menurut Kecamatan di Kabupaten Padang Lawas Utara, 2021	137
_____	Number of Public Health Centre, Private Medical Care Facility, Village Maternity, and Maternal & Child Health Center in Padang Lawas Utara Regency, 2021	137
4.2.8	Banyaknya Dokter Spesialis, Dokter Umum dan Dokter Gigi di Sarana Pelayanan Kesehatan di Kabupaten Padang Lawas Utara, 2021	138
_____	Number of Specialist Doctors, General Practitioners and Dentists in Health Service Facilities in Padang Lawas Utara Regency, 2021	138
4.2.9	Banyaknya Tenaga Kesehatan Menurut Tingkat Pendidikan dan Sarana Kesehatan di Kabupaten Padang Lawas Utara, 2021	139
_____	Number of Health Workers by Education Level and Health Facilities in Subdistrict of Padang Lawas Utara Regency, 2021.....	139
4.2.10	Jumlah Paramedis Perawatan Menurut Kecamatan di Kabupaten Padang Lawas Utara, 2021.....	149
_____	Number of Medical Nurses According by Subdistrict in Padang Lawas Utara Regency, 2021	149
4.2.11	Jumlah Paramedis Non Perawatan Menurut Kecamatan di Kabupaten Padang Lawas Utara, 2021.....	150
_____	Number of Medical Nurses According by Subdistrict in Padang Lawas Utara Regency, 2021	150
4.2.12	Banyaknya Apotik dan Apoteker dan Sarjana Lain Menurut Kecamatan di Kabupaten Padang Lawas Utara, 2021	152
_____	Number of Dispensary and Pharmacist and Other Non-Medical Graduates by Subdistrict in Padang Lawas Utara Regency, 2021	152
4.2.13	Banyaknya Penderita Kesehatan Menurut Jenis Penyakit di Kabupaten Padang Lawas Utara, 2021.....	153
_____	Number of Patient of Illness by Types of Disease in Padang Lawas Utara Regency, 2021	153
4.2.14	Persentase Wanita Berumur 15-49 Tahun yang Berstatus Pernah Kawin Menurut Kabupaten/Kota dan Penolong Kelahiran Anak Lahir Hidup Terakhir, 2016-2021	154
_____	Percentage of Ever Married Women Aged 15-49 Years by Regency/City and The First Birth Attendant, 2016-2021	154
4.2.15	Banyaknya Balita yang Pernah Mendapat Imunisasi Menurut Jenis Imunisasi dan Kecamatan di Kabupaten Padang Lawas Utara, 2021.....	155
_____	Number of Children Ever Been Immunized by Type of Immunization and Subdistrict in Padang Lawas Utara Regency, 2021	155
4.2.16	Jumlah Kasus 10 Penyakit Terbanyak di Kabupaten Padang Lawas Utara, 2021	157
_____	Number of Case 10 Most Diseases in Padang Lawas Utara Regency, 2021	157

4.2.17	Jumlah Bayi Lahir, Bayi Berat Badan Lahir Rendah (BBLR), BBLR Dirujuk dan Bergizi Buruk di Kabupaten Padang Lawas Utara, 2012 – 2021	158
	Number of Infants Born, Infant Low Birth Weight (LBW), LBW and Nutritious Bad Referred in Padang Lawas Utara Regency, 2012 – 2021	158
4.2.18	Jumlah Balita Menurut Status Gizi dan Kecamatan di Kabupaten Padang Lawas Utara, 2021	159
	Number of Under Five Years Baby by Nutrition Status and Subdistrict in Padang Lawas Utara Regency, 2021	159
4.2.19	Jumlah Ibu Hamil, Melakukan Kunjungan K1, Melakukan Kunjungan K4, KEK dan Mendapat Tablet Zat Besi (Fe) di Kabupaten Padang Lawas Utara, 2012 – 2021	160
	Number of Pregnant Women, Do Visit K1, Conducting Visits K4, KEK and Got Tablet Iron (Fe) in Padang Lawas Utara Regency, 2012 – 2021.....	160
4.2.20	Jumlah Remaja Usia 15-24 Tahun yang Mendapat Penyuluhan Tentang Kesehatan Reproduksi (Kespro)/ HIV/AIDS dan Keluarga Berencana Menurut Kecamatan di Kabupaten Padang Lawas Utara, 2021.....	161
	Number of Youth Aged 15 - 24 Years Get Counseling About Reproductive Health / HIV / AIDS and Family Planning by Subdistrict in Padang Lawas Utara Regency, 2021.....	161
4.2.21	Jumlah Kasus HIV/AIDS, IMS, DBD, Diare, TB dan Malaria Menurut Kecamatan di Kabupaten Padang Lawas Utara, 2021	162
	Number of Cases of HIV / AIDS, Sexually Transmitted Infections, Dengue, Diarrhea, TB and Malaria by Subdistrict in Padang Lawas Utara Regency, 2021	162
4.2.22	Banyaknya Klinik Keluarga Berencana (KKB) dan Pos Pelayanan Keluarga Berencana Desa (PPKBD) Menurut Kecamatan di Kabupaten Padang Lawas Utara, 2021	163
	Number of Clinics Family Planning and the Postal Village Family Planning Services by Subdistrict in Padang Lawas Utara Regency, 2021	163
4.2.23	Banyaknya Pasangan Usia Subur (PUS) dan Peserta KB Aktif Menurut Kecamatan di Kabupaten Padang Lawas Utara, 2021.....	164
	Number of Infertile Couples Age (EFA) and Active Participants KB by Subdistrict in Padang Lawas Utara Regency, 2021	164
4.2.24	Banyaknya Jiwa Penerima JPS Kesehatan yang Menggunakan Kartu Sehat Menurut Kecamatan di Kabupaten Padang Lawas Utara, 2021.....	166
	Number of People of Health JPS Acceptors Using Health Card by Subdistrict in Padang Lawas Utara Regency, 2021	166
4.2.25	Jumlah Peserta Terdaftar BPJS Kesehatan di Kabupaten Padang Lawas Utara, 2021.....	167
	Number of Registered Participants Agency Of Social Security Health in Padang Lawas Utara Regency, 2021	167
4.3	Agama/Religion	168

4.3.1	Banyaknya Penduduk Menurut Kecamatan dan Agama yang Dianut di Kabupaten Padang Lawas Utara, 2021	168
	Number of Population by Subdistrict and Religious Affiliation in Padang Lawas Utara Regency, 2021.....	168
4.3.2	Banyaknya Tempat Peribadatan Menurut Kecamatan di Kabupaten Padang Lawas Utara, 2021.....	169
	Number of Places of Worship by Subdistrict in Padang Lawas Utara Regency, 2021.....	169
4.3.3	Jumlah KUA Dan P3N Menurut Kecamatan di Kabupaten Padang Lawas Utara, 2021.....	170
	Number of Religious Matter Office and Marriage, Divorce and Re-marriage Settlement Office by Subdistrict in Padang Lawas Utara Regency, 2021	170
4.3.4	Banyaknya Ahli Agama Menurut Kecamatan di Kabupaten Padang Lawas Utara, 2021.....	171
	Number of Religion Saint by Subdistrict in Padang Lawas Utara Regency, 2021	171
4.3.5	Banyaknya Penerima dan Banyaknya Hewan Qurban Menurut Kecamatan di Kabupaten Padang Lawas Utara, 2021	172
	Acceptor and Qurban Animal by Subdistrict in Padang Lawas Utara Regency, 2021.....	172
4.3.6	Penggunaan Tanah Wakaf Menurut Kecamatan di Kabupaten Padang Lawas Utara, 2021.....	173
	Used of Wakaf Land by Subdistrict In Padang Lawas Utara Regency, 2021.....	173
4.3.7	Banyaknya Jemaah Haji Menurut Kedatangan, Jenis Kelamin dan Kecamatan di Kabupaten Padang Lawas Utara, 2021	175
	Number of Moslem Pilgrims by Departure, Sex and Subdistrict in Padang Lawas Utara Regency, 2021.....	175
4.3.8	Banyaknya Jemaah Haji Menurut Kecamatan dan Pendidikan di Kabupaten Padang Lawas Utara, 2021	176
	Number of Moslem Pilgrims by Subdistrict and Education in Padang Lawas Utara Regency, 2021.....	176
4.4	Kemiskinan/Poorness	177
4.4.1	Garis Kemiskinan dan Penduduk Miskin, Persentase, Kedalaman dan Keperahan Kemiskinan di Kabupaten Padang Lawas Utara, 2008 – 2021	177
	Line Poorness and Poor Population in Padang Lawas Utara Regency, 2008 – 2021.....	177
4.4.2	Banyaknya Keluarga Menurut Kecamatan dan Klasifikasi di Kabupaten Padang Lawas Utara, 2021.....	178
	Number of Family by Subdistrict and Clasification in Padang Lawas Utara Regency, 2021	178
4.5	Kriminalitas/Crime	179
4.5.1	Banyaknya Peristiwa Kejahatan/Pelanggaran yang Dilaporkan Menurut Jenis Kejahatan di Kabupaten Padang Lawas Utara, 2020-2021	179

_____	Number of Crime Reported by Type of Crime in Padang Lawas Utara Regency, 2020- 2021	179
4.5.2	Banyak Narapidana dan Tahanan/Titipan Menurut Kelompok Umur dan Jenis Kelamin di Kabupaten Padang Lawas Utara, 2021.....	181
_____	Number of Prisoners and Accused Persons by Month and Sex in Padang Lawas Utara Regency, 2021	181
4.5.3	Jenis Kejahatan yang Dilakukan Anak – Anak (Usia 18 Tahun Ke Bawah) di Kabupaten Padang Lawas Utara, 2021	182
_____	Type of Crime Conducted by The Children (Under 18 Years) in Padang Lawas Utara Regency, 2021	182
4.5.4	Banyaknya Penghuni Cabang Rumah Tahanan Negara Gunung Tua Menurut Jenis Kejahatan, 2021	183
_____	Number of Residents on Gunung Tua State Prison by Type of Crime, 2021....	183
4.6	Sosial Lainnya / Other Social	184
4.6.1	Jumlah Desa/Kelurahan yang Mengalami Bencana Alam ¹ Menurut Kecamatan di Kabupaten Padang Lawas Utara, 2019 - 2021.....	184
_____	Number of Villages that Had Natural Disaster ¹ by Subdistrict in Padang Lawas Utara Regency, 2019 - 2021	184
4.6.2	Jumlah Organisasi Menurut Jenis di Kabupaten Padang Lawas Utara, 2016 – 2021.....	185
_____	Number of Organization by Kind of Organization in Padang Lawas Utara, 2016 – 2021.....	185
4.6.3	Banyaknya Penyandang Masalah Kesejahteraan Sosial Menurut Kecamatan di Kabupaten Padang Lawas Utara, 2021	186
_____	Number of People with Social Problem by Subdistrict in Padang Lawas Utara Regency, 2021	186
4.6.4	Banyaknya Panti Asuhan Menurut Status Pengelola dan Kecamatan di Kabupaten Padang Lawas Utara, 2021	187
_____	Number of Orphanages by Status and Subdistrict in Padang Lawas Utara Regency, 2021.....	187
4.6.5	Banyaknya Sarana dan Prasarana Kebersihan / Persampahan yang Dikelola Dinas Lingkungan Hidup Kabupaten Padang Lawas Utara, 2021	188
_____	Number of Sanitarian Tools and Infrastructure Managed by Living Environment Department in Padang Lawas Utara Regency, 2021	188
4.6.6	Indikator Penanganan Sampah di Kabupaten Padang Lawas Utara, 2021	189
_____	Indicator Trash Management in Padang Lawas Utara, 2021.....	189
4.6.7	Banyaknya Sarana dan Prasarana Perumahan yang Dibangun Dinas Perumahan dan Kawasan Pemukiman Kabupaten Padang Lawas Utara, 2021.....	190
_____	Number of Housing Infrastructure was Built by Housing and Residential Area Office Padang Lawas Utara Regency, 2021	190
4.6.8	Banyaknya Drainase Pemukiman yang Dibangun Dinas Perumahan dan Kawasan Pemukiman Kabupaten Padang Lawas Utara, 2019-2021	192

_____	Number of Drainase was Built by Housing and Residential Area Office Padang Lawas Utara Regency, 2019-2021	192
4.6.9	Banyaknya Sarana dan Prasarana Lampu Penerangan Jalan Umum (LPJU) di Kabupaten Padang Lawas Utara, 2021	193
_____	Number of Street Lighting in Padang Lawas Utara Regency, 2021.....	193
4.6.10	Banyaknya Fasilitas Olahraga Menurut Kecamatan di Kabupaten Padang Lawas Utara, 2021.....	194
_____	Number of Sports Facility by Subdistrict in Padang Lawas Utara Regency, 2021	194
4.6.11	Daftar Cabang Organisasi Olahraga di Kabupaten Padang Lawas Utara, 2021	195
_____	List Branch of Sports Organization in Padang Lawas Utara Regency, 2021	195
4.6.12	Banyaknya Anggota Purna Paskibra (Pasukan Pengibar Bendera) di Kabupaten Padang Lawas Utara, 2016-2021.....	196
_____	Number of Flag Raisers in Padang Lawas Utara Regency, 2016-2021.....	196
4.6.13	Banyaknya Perpustakaan Menurut Jenis Perpustakaan di Kabupaten Padang Lawas Utara, 2021.....	197
_____	Number of Library By Type of Library in Padang Lawas Utara Regency, 2021.	197
5	PERTANIAN	199
5.1	Tanaman Pangan/Food Crops	212
5.1.1	Luas Panen, Produktivitas, dan Produksi Padi ¹ Menurut Kecamatan di Kabupaten Padang Lawas Utara, 2021	212
_____	Harvested Area, Production, and Productivity of Paddy ¹ by Subdistrict in Padang Lawas Utara Regency, 2021.....	212
5.1.2	Produksi Padi dan Beras Menurut Kecamatan di Kabupaten Padang Lawas Utara, 2021.....	213
_____	Paddy and Rice Production by Subdistrict in Padang Lawas Utara Regency, 2021	213
5.1.3	Produksi Jagung dan Kedelai Menurut Kecamatan di Kabupaten Padang Lawas Utara, 2021.....	214
_____	Maize and Soybeans Production by Subdistrict in Padang Lawas Utara Regency, 2021	214
5.1.4	Luas Lahan Sawah Menurut Jenis Pengairan dan Kecamatan di Kabupaten Padang Lawas Utara (Ha), 2021.....	215
_____	Wetland Area by Type of Irrigation and Subdistrict in Padang Lawas Utara Regency (Ha), 2021	215
5.1.5	Luas Panen, Produksi dan Produktivitas Padi (Padi Sawah dan Padi Ladang) Menurut Kecamatan di Kabupaten Padang Lawas Utara, 2021	216
_____	Harvested Area, Production and Productivity of Paddy (Wetland Paddy and Dryland Paddy) by Subdistrict in Padang Lawas Utara Regency, 2021.....	216
5.1.6	Luas Panen, Produksi dan Produktivitas Jagung dan Kedelai Menurut Kecamatan di Kabupaten Padang Lawas Utara, 2021	217
_____	Harvested Area, Production and Productivity of Corn and Soybean by Subdistrict in Padang Lawas Utara Regency, 2021	217

5.1.7	Luas Panen, Produksi dan Produktivitas Kacang Tanah dan Kacang Hijau Menurut Kecamatan di Kabupaten Padang Lawas Utara, 2021.....	218
	Harvested Area, Production and Productivity of Peanut and Mungbean by Subdistrict In Padang Lawas Utara Regency, 2021	218
5.1.8	Luas Panen, Produksi dan Produktivitas Ubi Kayu dan Ubi Jalar Menurut Kecamatan di Kabupaten Padang Lawas Utara, 2021.....	219
	Harvested Area, Production and Productivity of Cassava and Sweet Potato by Subdistrict in Padang Lawas Utara Regency, 2021.....	219
5.1.9	Banyaknya Desa Rawan Pangan Menurut Kecamatan di Kabupaten Padang Lawas Utara, 2020	220
	Number of Food Insecurity of Village by Subdistrict and Type of Vegetables in Padang Lawas Utara Regency, 2020	220
5.1.10	Beberapa Indikator Kerawanan Pangan di Kabupaten Padang Lawas Utara , 2018-2021	221
	Some Indicators of Food Security in Padang Lawas Utara Regency, 2018-2021	221
5.2	Hortikultura/Horticulture	222
5.2.1	Luas Panen Tanaman Sayuran Menurut Kecamatan dan Jenis Sayuran di Kabupaten Padang Lawas Utara (Ha), 2021	222
	Harvested Area of Vegetables by Subdistrict and Type of Vegetables in Padang Lawas Utara Regency (Ha), 2021	222
5.2.2	Produksi Tanaman Sayuran Menurut Kecamatan dan Jenis Sayuran di Kabupaten Padang Lawas Utara (Ha), 2021	227
	Production of Vegetables by Subdistrict and Type of Vegetables in Padang Lawas Utara Regency (Ha), 2021	227
5.2.3	Luas Panen Tanaman Sayuran dan Buah-buahan Menurut Jenis Sayuran di Kabupaten Padang Lawas Utara (ha), 2021.....	232
	Harvested Area of Seasonal Vegetables and Fruits by Type of Vegetables in Padang Lawas Utara Regency (ha), 2021.....	232
5.2.4	Produksi Tanaman Sayuran dan Buah-buahan Menurut Jenis Sayuran di Kabupaten Padang Lawas Utara (kuintal), 2021	233
	Production of Seasonal Vegetables and Fruits by Type of Vegetables in Padang Lawas Utara Regency (quintal), 2021	233
5.2.5	Luas Panen Tanaman Biofarmaka Menurut Kecamatan dan Jenis Tanaman di Kabupaten Padang Lawas Utara(m ²), 2021	234
	Harvested Area of Medicinal Plants by Subdistrict and Kind of Plant in Padang Lawas Utara Regency(m ²), 2021	234
5.2.6	Produksi Tanaman Biofarmaka Menurut Kecamatan dan Jenis Tanaman di Kabupaten Padang Lawas Utara(kg), 2021.....	237
	Production of Medicinal Plants by Subdistrict and Kind of Plant in Padang Lawas Utara Regency(kg), 2021	237
5.2.7	Luas Panen Tanaman Biofarmaka Menurut Jenis Tanaman di Kabupaten Padang Lawas Utara (m ²), 2021	240

_____	Harvested Area of Medical Plants by Type of Plants in Padang Lawas Utara Regency (m ²), 2021	240
5.2.8	Produksi Tanaman Biofarmaka Menurut Jenis Tanaman di Kabupaten Padang Lawas Utara (kg), 2021	241
_____	Production of Medical Plants by Type of Plants in Padang Lawas Utara Regency (kg), 2021.....	241
5.2.9	Luas Panen Tanaman Hias Menurut Kecamatan dan Jenis Tanaman di Kabupaten Padang Lawas Utara (m ²), 2021	242
_____	Harvested Area of Ornamental Plants by Subdistrict and Kind of Plant in Padang Lawas Utara Regency (m ²), 2021.....	242
5.2.10	Produksi Tanaman Hias Menurut Kecamatan dan Jenis Tanaman di Kabupaten Padang Lawas Utara (tangkai), 2021.....	243
_____	Production of Ornamental Plants by Subdistrict and Kind of Plant in Padang Lawas Utara Regency (stalks), 2021	243
5.2.11	Luas Panen Tanaman Hias Menurut Jenis Tanaman di Kabupaten Padang Lawas Utara (m ²), 2021.....	244
_____	Harvested Area of Ornamental Plants by Type of Plants in Padang Lawas Utara Regency (m ²), 2021	244
5.2.12	Produksi Tanaman Hias Menurut Jenis Tanaman di Kabupaten Padang Lawas Utara (tangkai), 2021	245
_____	Production of Ornamental Plants by Type of Plants in Padang Lawas Utara Regency (stalks), 2021	245
5.2.13	Produksi Buah-Buahan Menurut Kecamatan dan Jenis Tanaman di Kabupaten Padang Lawas Utara (kuintal), 2021.....	246
_____	Fruits Production by Subdistrict and type of Fruits in Padang Lawas Utara Regency (quintal), 2021	246
5.2.14	Produksi Buah-Buahan Menurut Jenis Tanaman di Kabupaten Padang Lawas Utara (kw), 2021.....	251
_____	Production of Fruits by type of Plants in Padang Lawas Utara Regency (qui), 2021	251
5.3	Perkebunan/Estate.....	252
5.3.1	Luas Tanaman Perkebunan Menurut Kecamatan dan Jenis Tanaman di Kabupaten Padang Lawas Utara (Ha), 2021.....	252
_____	Planting Area of Estate by Subdistrict and Type of Plant in Padang Lawas Utara Regency (Ha), 2021	252
5.3.2	Produksi Tanaman Perkebunan Menurut Kecamatan dan Jenis Tanaman di Kabupaten Padang Lawas Utara (ton), 2021	255
_____	Production of Estate by Subdistrict and Type of Plant in Padang Lawas Utara Regency (ton), 2021	255
5.4	Kehutanan/Forestry	258
5.4.1	Luas Kawasan Hutan menurut Fungsinya per Kecamatan di Kabupaten Padang Lawas Utara (Ha), 2019.....	258

_____ Forest Area by Its Function by Subdistrict in Padang Lawas Utara Regency (Ha), 2019.....	258
5.5 Peternakan/Livestock.....	259
5.5.1 Populasi Ternak Menurut Kecamatan dan Jenis Ternak di Kabupaten Padang Lawas Utara (ekor), 2021	259
_____ Livestock Population by Subdistrict and Kind of Livestock in Padang Lawas Utara Regency (tail), 2021	259
5.5.2 Populasi Unggas Menurut Kecamatan dan Jenis Unggas di Kabupaten Padang Lawas Utara (ekor), 2021	260
_____ Poultry Population by Subdistrict and Kind of Poultry in Padang Lawas Utara Regency (tail), 2021	260
5.5.3 Produksi Daging Menurut Kecamatan dan Jenis Ternak di Kabupaten Padang Lawas Utara (ton), 2021	261
_____ Meat Production by Subdistrict and Kind of Livestock in Padang Lawas Utara Regency (ton), 2021.....	261
5.5.4 Produksi Daging Menurut Kecamatan dan Jenis Unggas di Kabupaten Padang Lawas Utara (kg), 2021	262
_____ Meat Production by Subdistrict and Kind of Poultry in Padang Lawas Utara Regency (kg), 2021.....	262
5.6 Perikanan/Fishery.....	263
5.6.1 Luas Potensi Budidaya Ikan Air Tawar Menurut Kecamatan dan Jenis Usahanya di Kabupaten Padang Lawas Utara (Ha), 2021	263
_____ Area of Fresh Water Fish Farming Potential by Subdistrict and Type His efforts in Padang Lawas Utara Regency (Ha), 2021	263
5.6.2 Produksi Ikan dari Budi Daya Air Tawar Menurut Kecamatan dan Jenis Usahanya di Kabupaten Padang Lawas Utara (ton), 2021	264
_____ Production of Fish Cultivation by Subdistrict and Type His Efforts in Padang Lawas Utara Regency (ton), 2021	264
6 ENERGI DAN MANUFAKTUR.....	265
6.1 Energi/Energy.....	270
6.1.1 Daya Terasang, Produksi dan Distribusi Listrik PT PLN (Persero) Ranting Gunung Tua, 2015 – 2021	270
_____ Conected Capacity, Production and Electricity Distribution by PT PLN Gunung Tua Branch, 2015 – 2021	270
6.1.2 Banyaknya Pelanggan dan Listrik yang Disalurkan Menurut Kelompok Pelanggan PT PLN Ranting Gunung Tua, 2018 – 2021	271
_____ Number of PLN Customer and Electricity Distributed by Customer Group State Electrical Company of Gunung Tua Branch, 2018 – 2021.....	271
6.1.3 Jumlah VA Tersambung Menurut Kelompok Pelanggan PT PLN Ranting Gunung Tua, 2018 - 2021	272
_____ Number of VA Connected by Customer Group State Electrical Company of Gunung Tua Branch, 2018 - 2021.....	272

6.1.4	Nilai Penjualan Energi Listrik Menurut Kelompok Pelanggan PT PLN Ranting Gunung Tua (juta rupiah), 2018 – 2021	273
	Value of Energy Sold by Customer Group State Electrical Company of Gunung Tua Branch (million rupiahs), 2018 – 2021	273
6.1.5	Jumlah Tenaga Kerja PT PLN Ranting Gunung Tua Menurut Jenis Kelamin di Kabupaten Padang Lawas Utara, 2012 – 2021	274
	Number of Labor Force in PT PLN Gunung Tua by Sex in Padang Lawas Utara Regency, 2012 – 2021	274
6.1.6	Banyaknya Unit Perusahaan Daerah Air Minum (PDAM) Menurut Kecamatan di Kabupaten Padang Lawas Utara, 2021	275
	Number of Regional Drinking Water Company by Subdistrict in Padang Lawas Utara Regency, 2021	275
6.1.7	Jumlah Pelanggan PDAM Menurut Jenis Konsumen di Kabupaten Padang Lawas Utara, 2016 – 2021.....	276
	Number of Regional Drinking Water Company Customer by Subdistrict in Padang Lawas Utara Regency, 2016 – 2021	276
6.1.8	Banyaknya Air Minum Yang Disalurkan Menurut Jenis Konsumen di Kabupaten Padang Lawas Utara (m ³), 2017 – 2021	277
	Number of Drinking Water Distributed by Customer Type in Padang Lawas Utara Regency (m ³), 2017 – 2021.....	277
6.1.9	Jumlah Tenaga Kerja PDAM Menurut Jenis Kelamin di Kabupaten Padang Lawas Utara, 2012 – 2021.....	278
	Number of Labor Force in PDAM by Sex in Padang Lawas Utara Regency, 2012 – 2021	278
6.2	Industri Pengolahan/Manufacture	279
6.2.1	Jumlah Perusahaan Menurut Kode Industri dan Tenaga Kerja di Kabupaten Padang Lawas Utara, 2021	279
	Number of Industry by Industrial Code and Manpower in Padang Lawas Utara Regency, 2021	279
6.2.2	Banyaknya Perusahaan Menurut Kecamatan, Jenis Komoditi Jumlah Tenaga Kerja dan Nilai Investasi di Kabupaten Padang Lawas Utara, 2021	281
	Number of Industry by Subdistrict, Type of Comodity, Man Power and Investmen Value in Padang Lawas Utara Regency, 2021	281
7	PERDAGANGAN	285
7.1	Perusahaan/Company	291
7.1.1	Banyaknya Perusahaan Menurut Kecamatan dan Bentuk Badan Hukum Usaha di Kabupaten Padang Lawas Utara, 2021	291
	Number of Business / Effort by Subdistrict and Form of Business Law Board in Padang Lawas Utara Regency, 2021.....	291
7.1.2	Banyaknya Perusahaan Menurut Bentuk Badan Hukum Usaha di Kabupaten Padang Lawas Utara, 2016 – 2021	292
	Number of Business / Effort by Form of Business Law Board in Padang Lawas Utara Regency, 2016 – 2021.....	292

7.1.3	Jumlah Penerbitan SIUP Menurut Bentuk Perusahaan di Kabupaten Padang Lawas Utara, 2021	293
	Number of Corporate License Issued by Type of Establishment in Padang Lawas Utara Regency, 2021	293
7.1.4	Jumlah SIUP yang Diterbitkan Menurut Kecamatan dan Golongan Usaha di Kabupaten Padang Lawas Utara, 2021	294
	Number of Trade Business License Letter that Published by Subdistrict in Padang Lawas Utara Regency, 2021	294
7.1.5	Jumlah SIUP yang Diterbitkan Menurut Tujuan Permohonan SIUP dan Golongan Usaha di Kabupaten Padang Lawas Utara, 2021	295
	Number of Trade Business License Letter that Published by Subdistrict in Padang Lawas Utara Regency, 2021	295
7.2	Sarana Perdagangan / Means of Trading	296
7.2.1	Banyaknya Pasar yang Dikelola Pemerintah Daerah di Kabupaten Padang Lawas Utara Menurut Kecamatan, 2021	296
	Number of Market managed by Local Government in Padang Lawas Utara Regency by Subdistrict, 2021	296
7.2.2	Banyaknya Pedagang di Kabupaten Padang Lawas Utara Menurut Kecamatan, 2021.....	297
	Number of Traders in Padang Lawas Utara Regency by Subdistrict, 2021	297
7.3	Lembaga Keuangan / Financial Institutions	298
7.3.1	Jumlah Kantor Bank Menurut Kelompok dan Tingkatan Bank di Kabupaten Padang Lawas Utara, 2021	298
	Number of Bank Office by Classification and Level of Bank in Padang Lawas Utara Regency, 2021	298
7.3.2	Jumlah Rekening dan Nominal Giro, Tabungan dan Deposito Bank Umum Menurut Bulan di Kabupaten Padang Lawas Utara, 2021	299
	Number of Account and Nominal Giro, Saving and Deposito Bank by Month in Padang Lawas Utara Regency, 2021	299
7.3.3	Posisi Pinjaman Bank Umum pada UMKM Menurut Bulan dan Jenis Penggunaan di Kabupaten Padang Lawas Utara, 2021	300
	Position of Commercial Bank Loans at MSMEs by Month and Type of Use in Padang Lawas Utara Regency, 2021	300
7.3.4	Posisi Pinjaman Bank Umum pada UMKM Menurut Lapangan Usaha di Kabupaten Padang Lawas Utara, 2021	301
	Position of Commercial Bank Loans at MSMEs by Industry in Padang Lawas Utara Regency, 2021	301
7.3.5	Jumlah Koperasi Menurut Kecamatan dan Jenis Koperasi di Kabupaten Padang Lawas Utara, 2021	302
	Number of Cooperative by Subdistrict and Type of Cooperative in Padang Lawas Utara Regency, 2021	302
7.3.6	Banyaknya Koperasi Menurut Jenisnya di Kabupaten Padang Lawas Utara, 2015 – 2021.....	303

_____	Number of Cooperative by Type in Padang Lawas Utara Regency, 2015 – 2021	303
7.3.7	Banyaknya Nasabah, Penyaluran Pinjaman, Pelunasan dan Lelang pada PT Pegadaian UPC Gunung Tua, 2019 – 2021.....	304
_____	Number Of Customers, Loan Distribution and Auctioning on PT Pegadaian Branch Unit of Gunung Tua, 2019 – 2021.....	304
7.3.8	Perbandingan Jumlah Nilai Pinjaman, Pelunasan, dan Lelang Menurut Bulan di PT Pegadaian UPC Gunung Tua (juta rupiah), 2021	305
_____	Number of Loan, Repayment, and Auction By Month on PT Pegadaian Branch Unit of Gunung Tua (milion rupiah), 2021	305
7.3.9	Banyaknya Barang Jaminan Ditinjau Dari Jenis Barang Yang Menjadi Jaminan Kredit Menurut Bulan di PT Pegadaian UPC Gunung Tua (unit), 2021.....	306
_____	Number of Guarantees By Type of Credit Guaranteed By Month in PT Pegadaian Branch Unit of Gunung Tua (unit), 2021	306
7.4	Harga-Harga dan Pengeluaran/Prices and Expenditure	307
7.4.1	Harga Eceran Beberapa Jenis Barang di Kabupaten Padang Lawas Utara, 2021	307
_____	Retail Price of Some Types of Goods in Padang Lawas Utara Regency, 2021 ..	307
7.4.2	Pengeluaran Rata – rata per Kapita Sebulan Menurut Jenisnya di Kabupaten Padang Lawas Utara, 2015 – 2021	309
_____	Average Expenditure per Capita Monthly by Group of Good in Padang Lawas Utara Regency, 2015 – 2021.....	309
8	HOTEL DAN PARIWISATA.....	311
8.1	Hotel/Hotel	316
8.1.1	Banyaknya Unit, Kamar dan Tempat Tidur Hotel dan Akomodasi Lain di Kabupaten Padang Lawas Utara, 2015 - 2021	316
_____	Number of Units, Rooms, Beds of Hotels and Other Accomodation in Padang Lawas Utara Regency, 2015 – 2021.....	316
8.1.2	Tingkat Hunian Kamar dan Rata-Rata Lama Inap Hotel dan Akomodai Lain di Kabupaten Padang Lawas Utara, 2021	317
_____	Occupancy Rate and Average Length of Stay of Hotels and Other Accomodation in Padang Lawas Utara Regency, 2021.....	317
8.1.3	Banyaknya Hotel/Penginapan Menurut Kecamatan di Kabupaten Padang Lawas Utara, 2021.....	318
_____	Number of Hotels/Motels by Subdistrict in Padang Lawas Utara Regency, 2021	318
8.1.4	Akomodasi, Kamar dan Tempat Tidur yang Tersedia di Hotel yang Berizin di Kabupaten Padang Lawas Utara, 2012 – 2021	319
_____	Accommodation, Rooms and Bed Available in Hotels Authorized in Padang Lawas Utara Regency, 2012 – 2021.....	319
8.2	Pariwisata/Tourism	320
8.2.1	Daftar Situs Budaya di Kabupaten Padang Lawas Utara, 2021.....	320

_____	List of Culture Site in Padang Lawas Utara Regency, 2021	320
8.2.2	Banyaknya Destinasi Wisata menurut Kecamatan di Kabupaten Padang Lawas Utara, 2021	321
_____	Number of Tourism Destination by Subdistrict in Padang Lawas Utara Regency, 2021.....	321
8.2.3	Banyaknya Restoran/Rumah Makan yang Berizin Menurut Kecamatan di Kabupaten Padang Lawas Utara, 2021	323
_____	Number of Authorized Restaurants in Padang Lawas Utara Regency, 2021 ..	323
9	TRANSPORTASI DAN KOMUNIKASI	324
9.1	Transportasi/Transportation	335
9.1.1	Panjang Jalan Menurut Pemerintahan yang Berwenang Mengelolanya di Kabupaten Padang Lawas Utara (km), 2016 – 2021	335
_____	<i>Length of Roads by Level of Government Authority in Padang Lawas Utara Regency (km), 2016 – 2021</i>	335
9.1.2	Panjang Jalan Menurut Jenis Permukaan di Kabupaten Padang Lawas Utara (km), 2015 – 2021	336
_____	<i>Length of Roads by Type of Surface in Padang Lawas Utara Regency (km), 2015 – 2021.....</i>	336
9.1.3	Panjang Jalan Menurut Kondisi Jalan di Kabupaten Padang Lawas Utara (km), 2015 – 2021	337
_____	<i>Length of Roads by Road Condition in Padang Lawas Utara Regency (km), 2015 – 2021.....</i>	337
9.1.4	Panjang Jalan Menurut Kecamatan di Kabupaten Padang Lawas Utara (km), 2015 – 2021	338
_____	<i>Length of Roads by Subdistrict in Padang Lawas Utara Regency (km), 2015 – 2021.....</i>	338
9.1.5	Panjang Jalan Menurut Kondisi Permukaan Jalan dan Kecamatan di Kabupaten Padang Lawas Utara (km), 2021.....	339
_____	<i>Length of Roads by Condition of Road Surface and Subdistrict in Padang Lawas Utara Regency (km), 2021.....</i>	339
9.1.6	Panjang Jalan Menurut Jenis Permukaan Jalan dan Kecamatan di Kabupaten Padang Lawas Utara (km), 2021.....	340
_____	<i>Length of Roads by Type of Road Surface and Subdistrict in Padang Lawas Utara Regency (km), 2021.....</i>	340
9.1.7	Banyaknya Kendaraan Bermotor Menurut Jenis Kendaraan di Kabupaten Padang Lawas Utara (km), 2015 – 2021	341
_____	<i>Number of Motor Vehicle by Type of Vehicle in Padang Lawas Utara Regency (km), 2015 – 2021.....</i>	341
9.1.8	Jumlah Unit dan Penumpang Angkutan Kota Antar Provinsi (AKAP) di Kabupaten Padang Lawas Utara, 2021	342
_____	<i>Number of Unit and Passenger City Transportation Between Province in Padang Lawas Utara Regency, 2021</i>	342

9.1.9	Jumlah Unit dan Penumpang Angkutan Kota Daerah Provinsi (AKDP) di Kabupaten Padang Lawas Utara, 2021	343
	Number of Unit and Passanger City Transportation Region Province in Padang Lawas Utara Regency, 2021.....	343
9.1.10	Jumlah Unit dan Penumpang Angkutan Desa (Angdes) di Kabupaten Padang Lawas Utara, 2021.....	344
	Number of Unit and Passanger Village Transportation in Padang Lawas Utara Regency, 2021	344
9.1.11	Banyaknya Pengeluaran STNK/Plat dan Mutasi Kendaraan yang Dilaksanakan di Kabupaten Padang Lawas Utara, 2021	345
	Number of Police Registration Number Issued and Vehicles Registration Movement in Padang Lawas Utara Regency, 2021	345
9.1.12	Jumlah Surat Izin Mengemudi (SIM) yang Dikeluarkan Menurut Kecamatan dan Jenisnya di Kabupaten Padang Lawas Utara, 2021.....	346
	Number of Driving License Issued by Subdistrict and Type in Padang Lawas Utara Regency, 2021.....	346
9.1.13	Jumlah Surat Izin Mengemudi (SIM) yang Dikeluarkan Menurut Bulan dan Jenisnya di Kabupaten Padang Lawas Utara, 2021.....	347
	Number of Driving License Issued by Month and Type in Padang Lawas Utara Regency, 2021	347
9.1.14	Jumlah Surat Izin Mengemudi (SIM) A yang Dikeluarkan Menurut Kategori di Kabupaten Padang Lawas Utara, 2021	348
	Number of Driving License Type A Issued by Category in Padang Lawas Utara Regency, 2021.....	348
9.1.15	Jumlah Surat Izin Mengemudi (SIM) B1 yang Dikeluarkan Menurut Kategori di Kabupaten Padang Lawas Utara, 2021	349
	Number of Driving License Type B1 Issued by Category in Padang Lawas Utara Regency, 2021	349
9.1.16	Jumlah Surat Izin Mengemudi (SIM) BII yang Dikeluarkan Menurut Kategori di Kabupaten Padang Lawas Utara, 2021	350
	Number of Driving License Type BII Issued by Category in Padang Lawas Utara Regency, 2021	350
9.1.17	Jumlah Surat Izin Mengemudi (SIM) C yang Dikeluarkan Menurut Kategori di Kabupaten Padang Lawas Utara, 2021	351
	Number of Driving License Type C Issued by Category in Padang Lawas Utara Regency, 2021	351
9.1.18	Jumlah Surat Izin Mengemudi (SIM) yang Dikeluarkan Menurut Jenis Kelamin di Kabupaten Padang Lawas Utara, 2021	352
	Number of Driving License Issued by Sex in Padang Lawas Utara Regency, 2021	352
9.1.19	Jumlah Penerbangan Domestik Melalui Bandar Udara Aek Godang Menurut Bulan, 2021.....	353
	Number of Domestic Flight Via Aek Godang Airport by Month, 2021	353

9.1.20	Jumlah Penumpang Domestik Melalui Bandar Udara Aek Godang Menurut Bulan (orang), 2021	354
	Number of Domestic Passenger Via Aek Godang Airport by Month (persons), 2021.....	354
9.1.21	Jumlah Berat Bagasi dan Barang Penerbangan Domestik Melalui Bandar Udara Aek Godang Menurut Bulan (kg), 2021	355
	Number of Weight Baggage and Package Via Aek Godang Airport by Month (kg), 2021	355
9.2	Komunikasi/Communication.....	356
9.2.1	Produksi Pos Menurut Jenisnya di Kabupaten Padang Lawas Utara, 2016 – 2021	356
	Post Production by Kinds in Padang Lawas Utara Regency, 2016 – 2021.....	356
9.2.2	Jumlah Surat Kilat / Biasa yang Dikirim dan Diterima Melalui Kantor Pos Menurut Bulan di Kabupaten Padang Lawas Utara, 2021	357
	Number of Express Mail / Regular Mail Sent and Received by Post Office by Month in Padang Lawas Utara Regency, 2021.....	357
9.2.3	Jumlah Surat Kilat Khusus yang Dikirim dan Diterima Melalui Kantor Pos Menurut Bulan di Kabupaten Padang Lawas Utara, 2021	358
	Number of Special Express Mail Sent and Received by Post Office by Month in Padang Lawas Utara Regency, 2021	358
9.2.4	Jumlah Paket Pos yang Dikirim dan Diterima Melalui Kantor Pos Menurut Bulan di Kabupaten Padang Lawas Utara, 2021	359
	Number of Post Parcel Sent and Received by Post Office by Month in Padang Lawas Utara Regency, 2021	359
9.2.5	Jumlah Wesel Pos yang Dikirim dan Diterima Melalui Kantor Pos Menurut Bulan di Kabupaten Padang Lawas Utara, 2021	360
	Number of Postal Money Sent and Received by Post Office by Month in Padang Lawas Utara Regency, 2021	360
9.2.6	Jumlah Penabungan dan Pengambilan Tabanas Batara Melalui Kantor Pos Menurut Bulan di Kabupaten Padang Lawas Utara, 2021	361
	Number of Deposit and Withdrawal Tabanas Batara by Post Office by Month in Padang Lawas Utara Regency, 2021	361
9.2.7	Jumlah Pembayaran Pensiun Yang Dikirim Melalui Kantor Pos Menurut Bulan di Kabupaten Padang Lawas Utara, 2021	362
	Number of Retired Payment Sent by Post Office by Month in Padang Lawas Utara Regency, 2021	362
9.2.8	Jumlah Pelanggan Telepon Menurut Kecamatan di Kabupaten Padang Lawas Utara, 2021	363
	Number of Telephone Customer Phone by Subdistrict in Padang Lawas Utara Regency, 2021.....	363
9.2.9	Keadaan Telekomunikasi Di Kabupaten Padang Lawas Utara, 2021.....	364
	Condition of Telecommunication in Padang Lawas Utara Regency, 2021.....	364

9.2.10	Banyaknya Kelompok Informasi Masyarakat Menurut Kecamatan di Kabupaten Padang Lawas Utara, 2021	365
	Number Group of Information Society of by Subdistrict in Padang Lawas Utara Regency, 2021	365
9.2.11	Daftar Provider Jaringan Telekomunikasi Selular di Kabupaten Padang Lawas Utara, 2021	366
	List of Cellular Telecommunication Network Provider of by Subdistrict in Padang Lawas Utara Regency, 2021.....	366
10	SISTEM NERACA REGIONAL	367
10.1.1	Produk Domestik Regional Bruto Atas Dasar Harga Berlaku Menurut Lapangan Usaha di Kabupaten Padang Lawas Utara (juta Rp), 2018-2021.....	375
	Gross Regional Domestic Product Current Market Prices by Industry in Padang Lawas Utara Regency (million rupiahs), 2018 – 2021	375
10.1.2	PDRB Atas Dasar Harga Konstan 2010 Menurut Lapangan Usaha di Kabupaten Padang Lawas Utara (juta Rp), 2018 – 2021	377
	GRDP at 2010 Constant Market Prices by Industry in Padang Lawas Utara Regency (million rupiahs), 2018 – 2021.....	377
10.1.3	Distribusi Persentase PDRB a.d. Harga Berlaku Menurut Lapangan Usaha di Kabupaten Padang Lawas Utara (persen), 2018 – 2021	379
	Percentage Distribution of GRDP Current Market Prices by Industry in Padang Lawas Utara Regency (percent), 2018 – 2021	379
10.1.4	Laju Pertumbuhan PDRB a.d. Harga Konstan 2010 Menurut Lapangan Usaha di Kabupaten Padang Lawas Utara, 2018 – 2021	381
	Growth of GRDP at 2010 Constant Market Prices by Industry in Padang Lawas Utara Regency, 2018 – 2021.....	381
10.1.5	PDRB Atas Dasar Harga Berlaku Menurut Penggunaan di Kabupaten Padang Lawas Utara (juta Rp), 2018 – 2021	383
	GRDP at Current Market Prices by Expenditure in Padang Lawas Utara Regency (million rupiahs), 2018 – 2021.....	383
10.1.6	PDRB Atas Dasar Harga Konstan 2010 Menurut Penggunaan di Kabupaten Padang Lawas Utara (juta Rp), 2018 – 2021	384
	GRDP at 2010 Constant Market Prices by Expenditure in Padang Lawas Utara Regency (million rupiahs), 2018 – 2021.....	384
10.1.7	Daftar Kategori Klasifikasi Baku Lapangan Usaha Indonesia	385
	List of Category of Indonesia Standard Industrial Classification	385
10.1.8	Daftar Komponen Klasifikasi Pengeluaran	387
	List of Component of Expenditure Classification.....	387
11	PERBANDINGAN ANTAR KABUPATEN/KOTA.....	389
11.1	Indikator Utama / Main Indicator	392
11.1.1	Jumlah Penduduk menurut Kabupaten/Kota dan Jenis Kelamin di Sumatera Utara, 2021.....	392
	Number of Population by Regency/Municipality and Sex in Sumatera Utara Province, 2021.....	392

11.1.2	Luas Wilayah, Jumlah, Kepadatan, Pertumbuhan Penduduk dan Rasio Jenis Kelamin menurut Kabupaten/Kota di Sumatera Utara, 2021	393
	<i>Total Area, Number of Population, Density, Household, and Sex Ratio by Regency/Municipality in North Sumatra Province, 2021.....</i>	393
11.1.3	Jumlah Penduduk menurut Kabupaten/Kota di Provinsi Sumatera Utara (jiwa), 1980, 1990, 2000, 2010, 2021.....	394
	<i>Number of Population by Regencies / Cities in Sumatera Utara Province (person), 1980, 1990, 2000, 2010, 2021</i>	394
11.1.4	Penduduk Berumur 15 Tahun ke Atas menurut Kabupaten/Kota, dan Jenis Kegiatan Seminggu yang Lalu (jiwa), 2021	395
	<i>Population 15 Years of Age and Overby Regency/Municipality, and Type of Activity During the Previous Week (person), 2021.....</i>	395
11.1.5	Laju Pertumbuhan Ekonomi menurut Kabupaten/Kota Atas Dasar Harga Konstan 2010 di Provinsi Sumatera Utara, 2015 – 2021	396
	<i>The Economic Growth by Regency/City at 2010 Constant Market Prices in Sumatera Utara Province, 2015 – 2021.....</i>	396
11.1.6	Penduduk Miskin menurut Kabupaten/Kota di Provinsi Sumatera Utara (000 jiwa), 2017 – 2021	397
	<i>The Poor Population by Regency/City in Sumatera Utara Province (000 Person), 2017 – 2021</i>	397
11.1.7	Jumlah Penduduk Miskin dan Garis Kemiskinan menurut Kabupaten/Kota di Provinsi Sumatera Utara, 2021	398
	<i>People under Poverty dan Line Poorness by Regency/Municipality in North Sumatra Province, 2021</i>	398
11.1.8	Komponen Indeks Pembangunan Manusia (IPM) menurut Kabupaten/Kota di Provinsi Sumatera Utara, 2021	399
	<i>Component of Human Development Index (HDI) by Regency/City in Sumatera Utara Province, 2021</i>	399
11.1.9	Indeks Pembangunan Manusia (IPM) menurut Kabupaten/Kota di Provinsi Sumatera Utara, 2015 – 2021	400
	<i>Human Development Index (HDI) by Regency/City in Sumatera Utara Province, 2015– 2021</i>	400
11.1.10	Indeks Pembangunan Gender (IPG) menurut Kabupaten/Kota di Provinsi Sumatera Utara, 2020 – 2021	401
	<i>Gender Development Index (GDI) by Regency/City in Sumatera Utara Province, 2020– 2021</i>	401
11.1.11	Ketimpangan Pengeluaran Penduduk (Gini Ratio)*) menurut Kabupaten/Kota di Provinsi Sumatera Utara, 2016 - 2021.....	402
	<i>Gini Ratio by Regency/City in Sumatera Utara Province, 2016– 2021</i>	402
11.1.12	Indeks Pembangunan Desa (IPD) dan Dimensinya menurut Kabupaten/Kota di Provinsi Sumatera Utara, 2019	403
	<i>Village Development Index and Its Dimension by Regency/City in Sumatera Utara Province, 2019</i>	403

11.1.13	Persentase Desa menurut Status Desa dan Kabupaten/Kota di Provinsi Sumatera Utara, 2019.....	404
	<i>Percentage of Village by Village Status and Regency/City in Sumatera Utara Province, 2019</i>	404
11.2	Statistik Kesejahteraan Rakyat / Welfare Statistics	406
11.2.1	Persentase Penduduk yang Menderita Sakit Sebulan Terakhir, 2021.....	406
	<i>Percentage of Population Who Fell Sick Previous Month, 2021</i>	406
11.2.2	Persentase Penduduk yang Memiliki Jaminan Kesehatan, 2021.....	407
	<i>Percentage of Population Who Have Health Insurance, 2021</i>	407
11.2.3	Persentase Wanita 15-49 tahun yang Berstatus Pernah Kawin menurut Melahirkan Anak Hidup Terakhir, 2021.....	408
	<i>Percentage of Married Women 15-49 by Place Last Live Birth, 2021</i>	408
11.2.4	Persentase Wanita 15-49 tahun yang Berstatus Pernah Kawin menurut Penolong Kelahiran Anak Hidup Terakhir, 2021.....	409
	<i>Percentage Married Women 15-49 by Last Live Birth Attendant, 2021</i>	409
11.2.5	Persentase Balita menurut Jenis Imunisasi, 2021.....	410
	<i>Percentage of Population Under Fives by Type Immunization, 2021</i>	410
11.2.6	Persentase Baduta yang Pernah Disusui menurut Lama Disusui, 2021.....	411
	<i>Percentage of Population Under Two by Duration of Breastfeed, 2021</i>	411
11.2.7	Persentase Penduduk 10 tahun lebih dan Partisipasi Sekolah, 2021.....	412
	<i>Percentage of Population 10 Over by Schooling Participatin, 2021</i>	412
11.2.8	Persentase Penduduk yang Masih Sekolah menurut Umur, 2021.....	413
	<i>Percentage of Population Attending School by Age Group, 2021</i>	413
11.2.9	Persentase Penduduk 10 Lebih menurut Status Pendidikan, 2021.....	414
	<i>Percentage of Population 10 Years over by Education Status, 2021</i>	414
11.2.10	Persentase Penduduk 10 Tahun Keatas menurut Ijazah/STTB Tertinggi yang Ditamatkan, 2021.....	415
	<i>Percentage of Population 10 and Over by Certificate Attainment, 2021</i>	415
11.2.11	Persentase Penduduk 10 Tahun Keatas menurut Kemampuan Membaca dan Menulis, 2021.....	416
	<i>Percentage of Population Aged 10 Years and Over by Literacy, 2021</i>	416
11.2.12	Angka Partisipasi Sekolah (APK) dan Angka Partisipasi Murni (APM), 2021....	417
	<i>Gross Enrolment Rate and Net Enrolment Rate, 2021</i>	417
11.2.13	Persentase Wanita 10 Tahun Keatas yang Berstatus Pernah Kawin Menurut Umur Perkawinan Pertama, 2021.....	418
	<i>Percentage of Population Married Women Aged 10 Over by Aged of First Marriage, 2021</i>	418
11.2.14	Persentase Wanita Umur 15-49 Tahun yang Berstatus Pernah Kawin menurut Status Penggunaan Alat/Cara KB, 2021.....	419
	<i>Percentage of Married Women Aged 15-49 Years by Used of Contraceptive Status, 2021</i>	419
11.2.15	Persentase Rumah tangga menurut Status Penguasaan Bangunan Tempat tinggal yang Ditempati, 2021.....	420

_____	<i>Percentage of Household by Ownership Status of the Dwelling, 2021</i>	420
11.2.16	_____ <i>Percentage of Household by Main Material of Roof, 2021</i>	421
11.2.17	_____ <i>Percentage of Household by Main Material of Walls, 2021</i>	422
11.2.18	_____ <i>Percentage of Household by Main Material of Floors, 2021</i>	423
11.2.19	_____ <i>Percentage of Household by Floor Area (m²), 2021</i>	424
11.2.20	_____ <i>Percentage of Household by Main Source of Lighting, 2021</i>	425
11.2.21	_____ <i>Percentage of Household by Type of Fuel Cooking Mainly Use, 2021</i>	426
11.2.22	_____ <i>Percentage of Household by Drinking Water Condition, 2021</i>	427
11.2.23	_____ <i>Percentage of Population by Capita Expenditure Class, 2021</i>	428
11.2.24	_____ <i>Percentage of Expenditure by Capita Expenditure Class, 2021</i>	429
11.2.25	_____ <i>Average per Capita Expenditure by Type of Consumption, 2021</i>	430

DAFTAR GAMBAR/LIST OF FIGURES

	halaman page
1 Luas Wilayah Menurut Kecamatan di Kabupaten Padang Lawas Utara (km ²), 2021.....	4
Total Area by Subdistrict in Padang Lawas Utara Regency (square.km), 2021.....	4
2 Persentase Anggota DPRD Kabupaten Padang Lawas Utara Menurut Fraksi, 2021-2024.....	18
Percentage of Padang Lawas Utara Regency Parliament Members by Fraction, 2021-2024.....	18
3 Banyaknya Kecelakaan di Kabupaten Padang Lawas Utara, 2012-2021....	19
Number of Traffic Accident in Padang Lawas Utara Regency, 2012-2021.	19
4 Jumlah Penduduk Menurut Kecamatan di Kabupaten Padang Lawas Utara, 2021.....	64
Number of Population by Subdistrict in Padang Lawas Utara Regency, 2021.....	64
5 Tingkat Pengangguran Terbuka di Kabupaten Padang Lawas Utara, 2012-2021.....	65
Open Unemployment Rate in Padang Lawas Utara Regency, 2012-2021.	65
6 Angka Partisipasi Murni (APM) dan Angka Partisipasi Kasar (APK) Menurut Jenjang Pendidikan di Kabupaten Padang Lawas Utara, 2021.....	96
Net Enrollment Ratio (NER) and Gross Enrollment Ratio (GER) by Level of Education in Padang Lawas Utara Regency, 2021.....	96
7 Persentase Balita Menurut Status Gizi di Kabupaten Padang Lawas Utara, 2021.....	97
Percentage of Under Five Years Baby by Nutrition in Padang Lawas Utara Regency, 2021.....	97
8 Persentase Luas Tanaman Perkebunan Menurut Jenis Tanaman di Kabupaten Padang Lawas Utara (Ha), 2021.....	210

	Percentage of Area of Estate by Type of Plant in Padang Lawas Utara Regency (Ha), 2021	210
9	Persentase Produksi Daging Menurut Jenis Ternak di Kabupaten Padang Lawas Utara (ton), 2021	211
	Percentage of Meat Production by Kind of Livestock in Padang Lawas Utara Regency (ton), 2021	211
10	Daya Terpasang dan Distribusi Listrik PT PLN (Persero) Ranting Gunungtua, 2015-2021	269
	Connected Capacity and Electricity Distribution by PT PLN Gunungtua Branch, 2015- 2021	269
11	Banyaknya Koperasi Menurut Jenis Koperasi di Kabupaten Padang Lawas Utara, 2021	290
	Number of Cooperative by Type of Cooperative in Padang Lawas Utara Regency, 2021	290
12	Panjang Jalan Menurut Kecamatan di Kabupaten Padang Lawas Utara (km), 2021	334
	Length of Road by Subdistrict in Padang Lawas Utara Regency (km), 2021	334

Penjelasan Umum/Explanatory Notes

Tanda-tanda, satuan-satuan, dan lain-lainnya yang digunakan dalam publikasi ini adalah sebagai berikut:

Symbols, measurement units, and acronyms which are used in this publication, are as follows:

1. TANDA-TANDA/SYMBOLS

Data tidak tersedia/Data not available	: ...
Tidak ada atau nol/Null or zero	: –
Data dapat diabaikan/Data negligible	: 0
Tanda decimal/Decimal point	: ,
Data tidak dapat ditampilkan/Not applicable	: NA
Angka perkiraan/Estimated figures	: e
Angka sementara/Preliminary figures	: x
Angka sangat sementara/Very preliminary figures	: xx
Angka diperbaiki/Revised figures	: r

2. SATUAN/UNITS

barel/barrel	: 158,99 liter/litres = 1/6,2898 m ³
hektar (ha)/hectare (ha)	: 10 000 m ²
kilometer (km)/kilometres (km)	: 1 000 meter/meters (m)
knot/knot	: 1,8523 km/jam (km/hour)
kuintal/quintal	: 100 kg
KWh	: 1 000 Watt hour
MWh	: 1 000 KWh
liter (untuk beras)/litre (for rice)	: 0,80 kg
ons/ounce	: 28,31 gram/grams
ton	: 1 000 kg

Satuan lain: buah, dus, butir, helai/lembar, kaleng, batang, pulsa, ton kilometer (ton-km), jam, menit, persen (%).

Other units: unit, pack, pieces, sheet, tin, pulse, ton-kilometres(ton-km), hour, minute, percent (%).

Perbedaan angka di belakang koma disebabkan oleh pembulatan angka.

The difference in decimal numbers is caused by rounding.

1 GEOGRAFI DAN IKLIM

GEOGRAPHY AND CLIMATE

Kabupaten Padang Lawas Utara

Padang Lawas Utara Regency

Batas Wilayah
Boundaries



Kabupaten Labuhan Batu
Labuhan Batu Regency

Kabupaten Tapanuli Selatan
Tapanuli Selatan Regency

Provinsi Riau
Riau Province

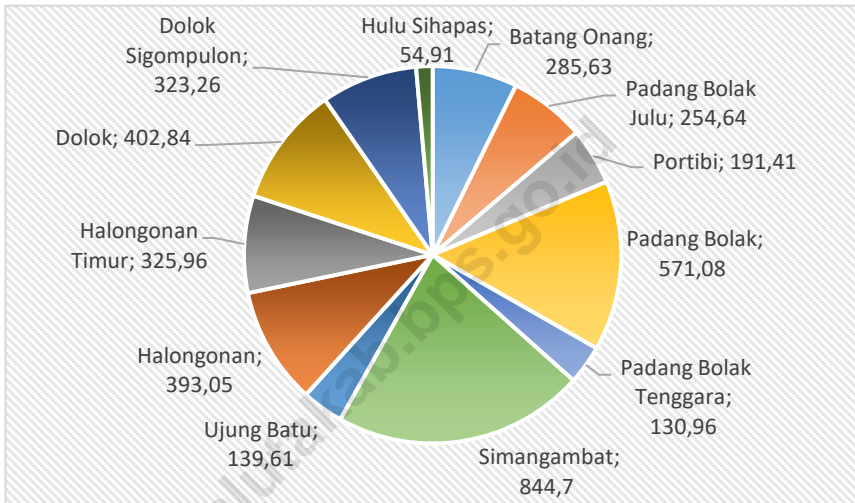
Kabupaten Padang Lawas
Padang Lawas Regency



PENJELASAN TEKNIS**TECHNICAL NOTES**

- | | |
|---|--|
| <p>1. Secara astronomis, Kabupaten Padang Lawas Utara terletak antara 1°13'50"-2°2'32" Lintang Utara dan antara 99°20'44"-100°19'10 Bujur Timur.</p> | <p>1. <i>Astronomically, Padang Lawas Utara Regency is located between 1°13'50"-2°2'32" North Latitude and between 99°20'44"-100°19'10 East Longitude.</i></p> |
| <p>2. Berdasarkan posisi geografisnya, Kabupaten Padang Lawas Utara memiliki batas-batas: Utara - Kabupaten Labuhan Batu; Selatan - Kabupaten Padang Lawas; Barat - Kabupaten Tapanuli Selatan; Timur - Provinsi Riau.</p> | <p>2. <i>In terms of geographic position, Padang Lawas Utara Regency has boundaries as follows: North - Labuhan Batu Regency; South - Padang Lawas Regency; West - Tapanuli Selatan Regency; East - Riau Province.</i></p> |
| <p>3. Kabupaten Padang Lawas Utara terdiri dari 12 kecamatan: Batang Onang, Padang Bolak Julu, Portibi, Padang Bolak, Padang Bolak Tenggara, Simangambat, Ujung Batu, Halongonan, Halongonan Timur, Dolok, Dolok Sigompulon dan Hulu Sihapas.</p> | <p>3. <i>Padang Lawas Utara Regency has 12 subdistricts: Batang Onang, Padang Bolak Julu, Portibi, Padang Bolak, Padang Bolak Tenggara, Simangambat, Ujung Batu, Halongonan, Halongonan Timur, Dolok, Dolok Sigompulon and Hulu Sihapas.</i></p> |
| <p>4. Desa/Kelurahan lembah adalah desa/kelurahan yang wilayahnya sebagian besar merupakan daerah rendah yang terletak di antara dua gunung atau daerah yang memiliki kedudukan lebih rendah dibandingkan daerah sekitarnya.</p> | <p>4. <i>Valley Village/Sub-District area is a village/sub-district with the largest part of the village/sub-subdistrict is a low area between two mountains or area that have a position lower than the surrounding areas.</i></p> |

Gambar 1 Luas Wilayah Menurut Kecamatan di Kabupaten Padang Lawas Utara (km²), 2021
Picture **Total Area by Subdistrict in Padang Lawas Utara Regency (square.km), 2021**



Sumber BPS Kabupaten Padang Lawas Utara - Pemetaan Wilayah Kerja Statistik 2019

Source Statistics of Padang Lawas Uara Regency – Mapping Statistical Work Area 2019

1.1 GEOGRAFI/GEOGRAPHY

Tabel 1.1.1 Luas Wilayah dan Rasio Terhadap Jumlah Menurut Kecamatan di Kabupaten Padang Lawas Utara, 2021
Total Area and Ratio on Total by Subdistrict in Padang Lawas Utara Regency, 2021

Kecamatan Subdistrict	Luas/Area (km ²)	Persentase Percentage (%)
(1)	(2)	(3)
10 Batang Onang	285,63	7,29
20 Padang Bolak Julu	254,64	6,50
30 P o r t i b i	191,41	4,89
40 Padang Bolak	571,08	14,58
41 Padang Bolak Tenggara	130,96	3,34
50 Simangambat	844,70	21,56
51 Ujung Batu	139,61	3,56
60 Halongonan	393,05	10,03
61 Halongonan Timur	325,96	8,32
70 D o l o k	402,84	10,28
80 Dolok Sigompulon	323,26	8,25
90 Hulu Sihapas	54,91	1,40
Kab. Padang Lawas Utara	3 918,05 *)	100,00

Sumber BPS Kabupaten Padang Lawas Utara - Pemetaan Wilayah Kerja Statistik 2019

*)Berdasarkan Peraturan Menteri Dalam Negeri No 137 Tahun 2018

Source Statistics of Padang Lawas Uara Regency – Mapping Statistical Work Area 2019

*)Based on Minister Of Home Affairs Regulation No 137/2018

Tabel 1.1.2 Ibukota Kecamatan dan Tinggi Wilayah Menurut Kecamatan di Kabupaten Padang Lawas Utara (km), 2021
Table Subdistrict City and Altitude by Subdistrict in Padang Lawas Utara Regency (km), 2021

Kecamatan <i>Subdistrict</i>	Ibukota Kecamatan <i>Subdistrict City</i>	Tinggi DPL <i>Area High Absolute Sea Level</i>
(1)	(2)	(2)
10 Batang Onang	Pasar Matanggor	208
20 Padang Bolak Julu	Batu Gana	149
30 Portibi	Portibi Jae	67
40 Padang Bolak	Pasar Gunung Tua	102
41 Padang Bolak Tenggara	Naga Saribu	93
50 Simangambat	Langkimat	52
51 Ujung Batu	Ujung Batu Jae	54
60 Halongonan	Hutaimbaru	92
61 Halongonan Timur	Siancimun	75
70 Dolok	Pasar Sipiongot	105
80 Dolok Sigompulon	Pasar Simundol	88
90 Hulu Sihapas	Aek Nauli	392

Sumber Dinas Pemberdayaan Masyarakat dan Desa Kabupaten Padang Lawas Utara
 Source Department of Community and Village of Padang Lawas Utara Regency

Tabel 1.1.3 Letak Geografis, Topografi dan Wilayah Administrasi Kabupaten Padang Lawas Utara, 2021
Table Geography Location, Topography and Administration Area of Padang Lawas Utara Regency, 2021

1.	Letak Kabupaten Padang Lawas Utara / <i>Geographical of Padang Lawas Utara Regency</i>	: 1°13'55" - 2°2'32" Lintang Utara/ <i>North Latitude</i> : 99°21'35" - 100°20'09" Bujur Timur/ <i>East Longitude</i>
2.	Luas Wilayah/ <i>Area Width</i>	: 3 918,05 km ²
3.	Letak di atas Permukaan Laut / <i>Heights above Sea Level</i>	: 0 – 1 915 m
4.	Wilayah Administrasi/ <i>Administration Area</i>	
	a. Jumlah Kecamatan / <i>Number of Sub Regency</i>	: 12 Kecamatan/ <i>Subdistricts</i>
	b. Jumlah Desa/ <i>Number of Village</i>	: 386 Desa/ <i>Village</i>
	c. Jumlah Kelurahan / <i>Number of Administrative Units</i>	: 2 Kelurahan <i>Administrative Units</i>
5.	Batas-batasnya / <i>Boundaries</i>	
	a. Sebelah Utara / <i>North</i>	: Kabupaten Labuhanbatu dan Kabupaten Labuhanbatu Utara
	b. Sebelah Selatan / <i>South</i>	: Kabupaten Padang Lawas
	c. Sebelah Barat / <i>West</i>	: Kabupaten Tapanuli Selatan
	d. Sebelah Timur / <i>East</i>	: Provinsi Riau
6.	Kemiringan Tanah	
	a. Datar dan Landai/ <i>Flat and slope</i>	: 63 676 Ha (16,25 %)
	b. Curam / <i>Slope</i>	: 174 719 Ha (44,59 %)
	c. Berbukit-bukit / <i>Hilly</i>	: 15 770 Ha (4,03 %)
	d. Bergunung / <i>Mountaineous</i>	: 137 640 Ha (35,13 %)

Sumber Dinas Pemberdayaan Masyarakat dan Desa Kabupaten Padang Lawas Utara
 Source *Department of Community and Village of Padang Lawas Utara Regency*

Tabel 1.1.4 Letak Astronomi Menurut Kecamatan di Kabupaten Padang Lawas Utara, 2021
Astronomical Location by Subdistrict in Padang Lawas Utara Regency, 2021

Kecamatan <i>Subdistrict</i>	Lintang Utara <i>North Latitude</i>	Bujur Timur <i>East Longitude</i>
(1)	(2)	(3)
10 Batang Onang	1° 13' 55" - 1° 24' 57"	99° 21' 35" - 099° 37' 44"
20 Padang Bolak Julu	1° 20' 44" - 1° 38' 48"	99° 24' 07" - 099° 33' 59"
30 Portibi	1° 20' 27" - 1° 29' 48"	99° 36' 09" - 099° 46' 16"
40 Padang Bolak	1° 25' 24" - 1° 45' 34"	99° 26' 07" - 099° 45' 20"
41 Padang Bolak Tenggara	1° 19' 13" - 1° 30' 14"	99° 29' 45" - 099° 38' 45"
50 Simangambat	1° 20' 03" - 1° 37' 50"	99° 54' 47" - 100° 20' 09"
51 Ujung Batu	1° 33' 56" - 1° 44' 20"	99° 58' 17" - 100° 09' 51"
60 Halongonan	1° 30' 29" - 1° 44' 50"	99° 35' 54" - 099° 50' 25"
61 Halongonan Timur	1° 26' 48" - 1° 43' 03"	99° 44' 44" - 099° 58' 54"
70 Dolok	1° 43' 03" - 1° 55' 05"	99° 32' 39" - 099° 50' 54"
80 Dolok Sigompulon	1° 51' 10" - 2° 02' 32"	99° 34' 58" - 099° 51' 10"
90 Hulu Sihapas	1° 23' 41" - 1° 32' 30"	99° 23' 39" - 099° 27' 23"

Sumber BPS - Pemetaan Wilayah Kerja Statistik 2019
 Source BPS – Mapping Statistical Work Area 2019

Tabel 1.1.5 Jarak Antar Ibukota Kecamatan di Kabupaten Padang Lawas Utara (km), 2021
Table *The Distance among Subdistrict City in Padang Lawas Utara Regency (km), 2021*

Kecamatan Subdistrict	Batang Onang	Padang Bolak Julu	Portibi	Padang Bolak	Padang Bolak Tenggara	Simangambat	Ujung Batu	Halongonan	Halongonan Timur	Dolok	Dolok Sigompulon	Hulu Sihapas
10 Batang Onang		31	61	48	36	104	133	71	86	111	128	15
20 Padang Bolak Julu	31		40	27	15	83	112	50	65	90	107	18
30 Portibi	61	40		17	29	73	102	40	55	80	97	48
40 Padang Bolak	48	27	17		12	56	85	23	38	63	80	35
41 Padang Bolak Tenggara	36	15	29	12		68	97	35	50	75	92	23
50 Simangambat	104	83	73	56	68		29	33	18	73	90	91
51 Ujung Batu	133	112	102	85	97	29		62	18	62	119	120
60 Halongonan	71	50	40	23	35	33	62		15	40	57	58
61 Halongonan Timur	86	65	55	38	50	18	18	15		55	57	73
70 Dolok	111	90	80	63	75	73	62	40	55		17	98
80 Dolok Sigompulon	128	107	97	80	92	90	119	57	57	17		115
90 Hulu Sihapas	15	18	48	35	23	91	120	58	73	98	115	

Sumber Dinas Pemberdayaan Masyarakat dan Desa Kabupaten Padang Lawas Utara
 Source Department of Community and Village of Padang Lawas Utara Regency

1.2 IKLIM/*CLIMATE*

Tabel 1.2.1 Rata-Rata Suhu Udara dan Kelembaban Relatif Setiap Bulan di Kabupaten Padang Lawas Utara, 2021
Average of Temperature and Relative Humidity by Month in Padang Lawas Utara Regency, 2021

Bulan <i>Month</i>	Suhu Udara / <i>Temperature</i> (°C)			Rata-rata Kelembaban <i>Average of Relative Humidity (%)</i>
	Minimum <i>Minimum</i>	Maksimum <i>Maximum</i>	Rata-Rata <i>Average</i>	
(1)	(2)	(3)	(4)	(5)
Januari/ <i>January</i>	20,1	32,2	24,6	85
Februari/ <i>Februari</i>	20,2	33,4	26,0	80
M a r e t/ <i>March</i>	20,0	33,2	25,5	83
A p r i l/ <i>April</i>	21,3	34,1	26,3	78
M e i/ <i>May</i>	21,5	33,3	26,6	81
J u n i/ <i>June</i>	19,4	33,8	26,6	75
J u l i/ <i>July</i>	19,6	33,4	26,2	76
Agustus/ <i>August</i>	20,8	33,9	25,9	79
September/ <i>September</i>	20,0	33,3	25,9	78
Oktober/ <i>October</i>	21,0	34,4	26,5	75
November/ <i>November</i>	21,0	33,4	26,1	77
Desember/ <i>December</i>	21,6	33,0	25,8	23
Rata-Rata / <i>Average</i>	20,54	33,45	26,00	74,13
2020	20,81	33,23	26,10	80,83
2019	20,44	33,57	25,87	80,67
2018	21,85	31,08	25,92	78,58
2017	22,00	31,31	26,02	76,58

Sumber Stasiun Meteorologi Aek Godang
 Source Aek Godang Meteorology Station

Tabel 1.2.2 Rata-Rata Tekanan Udara dan Kecepatan Angin Setiap Bulan di Kabupaten Padang Lawas Utara, 2021
Average of Air Pressure and Wind Velocity by Month in Padang Lawas Utara Regency, 2021

Bulan Month	Tekanan Udara / Air Pressure (mb)			Rata-rata Kecepatan Angin
	Minimum Minimum	Maksimum Maximum	Rata-Rata Average	Average of Wind Velocity (knot)
(1)	(2)	(3)	(4)	(5)
Januari/January	1 004,1	1 013,1	1 009,3	3
Februari/Februari	1 003,7	1 013,8	1 009,6	3
Maret/March	1 003,6	1 015,3	1 009,2	3
April/April	1 005,2	1 015,6	1 009,9	5
Mei/May	1 003,6	1 012,2	1 008,4	4
Juni/June	1 004,6	1 013,8	1 009,8	5
Juli/July	1 004,9	1 013,1	1 009,3	5
Agustus/August	1 004,8	1 014,2	1 009,9	4
September/September	1 003,6	1 013,6	1 009,4	4
Oktober/October	1 003,9	1 014,9	1 009,4	6
November/November	1 003,5	1 012,9	1 008,4	5
Desember/December	1 004,6	1 013,6	1 010,1	4
Rata-Rata / Average 2021	1 004,18	1 013,84	1 009,39	4,25
2020	1 003,90	1 013,30	1 009,00	3,92
2019	1 008,43	1 012,82	1 010,78	3,42
2018	1 006,73	1 011,98	1 009,74	3,33
2017	1 008,00	787,79	1 011,08	5,00

Sumber Stasiun Meteorologi Aek Godang
 Source Aek Godang Meteorology Station

Tabel 1.2.3 Curah Hujan, Jumlah Hujan dan Penyinaran Matahari Setiap Bulan di Kabupaten Padang Lawas Utara, 2021
Rainfall, Number of Rainy Days and Sunshine By Month in Padang Lawas Utara Regency, 2021

Bulan <i>Month</i>	Curah Hujan <i>Rain Fall</i> (mm)	Jumlah Hujan <i>Number of Rainy</i> <i>Days</i> (hari/days)	Penyinaran Matahari <i>Sunshine</i> (%)
(1)	(2)	(3)	(4)
Januari/ <i>January</i>	26,3	19	30
Februari/ <i>Februari</i>	34,6	10	63
M a r e t/ <i>March</i>	255,2	23	55
A p r i l/ <i>April</i>	87,5	18	56
M e i/ <i>May</i>	238,8	15	45
J u n i/ <i>June</i>	89,5	12	59
J u l i/ <i>July</i>	109,9	12	50
Agustus/ <i>August</i>	306,2	20	49
September/ <i>September</i>	154,6	18	45
Oktober/ <i>October</i>	62,4	15	56
November/ <i>November</i>	95,4	14	54
Desember/ <i>December</i>	223,3	22	52
Rata-rata/ <i>Average 2021</i>	140,31	16,50	51,17
2020	192,20	17,67	33,82
2019	188,63	17,25	43,33
2018	161,56	18,33	40,50
2017	169,47	17,58	44,67

Sumber Stasiun Meteorologi Aek Godang
 Source Aek Godang Meteorology Station

2 PEMERINTAHAN

GOVERNMENT

Banyaknya Aparatur Sipil Negara (ASN) Menurut Jenis Kelamin di Kabupaten Padang Lawas Utara, 2021

*Number of Civil Servant by Hierarchy
in Padang Lawas Utara Regency, 2021*



Bupati
Andar Amin Harahap, S.STP., M.Si.



Wakil Bupati
H. Hariro Harahap, S.E., M.Si.



2 370 Perempuan
Female

Laki-laki 1 454
Male



PENJELASAN TEKNIS**TECHNICAL NOTES**

1. Anggota Dewan Perwakilan Rakyat Daerah (DPRD) dipilih melalui pemilihan umum (pemilu) dan dilantik dalam masa jabatan lima tahun.

2. Susunan pemerintahan Republik Indonesia periode 2021–2024 terdiri dari presiden, wakil presiden, lembaga tinggi negara, kementerian, setingkat menteri, dan Lembaga Pemerintahan Non Kementerian (LPNK).

3. Lembaga tinggi negara terdiri dari Majelis Permusyawaratan Rakyat (MPR), Dewan Perwakilan Rakyat (DPR), Badan Pemeriksa Keuangan (BPK), Mahkamah Agung (MA), Dewan Perwakilan Daerah (DPD), Mahkamah Konstitusi (MK), dan Komisi Yudisial (KY).

4. Kementerian terdiri dari kementerian koordinator dan kementerian.

5. Kementerian Koordinator (Menko) terdiri dari bidang politik, hukum, dan keamanan (Polhukam), bidang perekonomian, bidang pembangunan manusia dan kebudayaan, dan bidang kemaritiman.

6. Kementerian terdiri dari Kementerian Sekretaris Negara, Kementerian Dalam Negeri, Kementerian Luar Negeri,

1. Regional House of Representatives (DPRD) members are elected through a general election and appointed for a five-years membership.

2. The government structure of the Republic of Indonesia period 2021–2024 consists of president, vice president, state supreme agencies, ministries, ministerial level institutions, and non-ministerial institutions.

3. State supreme agencies consist of The People's Consultative Assembly, The House of Representative, The Audit Board of the Republic of Indonesia, Supreme Court, Local Councils, Constitutional Court, and Judicial Commission.

4. Ministries consist of coordinating ministry and departmental ministry.

5. Coordinating ministries (CM) consist of CM for Political, Legal, and Security Affairs, CM for the Economy, CM for Maritime Affairs, and Coordinating Ministry for Human Development and Culture.

6. Departmental Ministries consist of State Secretary; Ministry of Home Affairs; Ministry of Foreign Affairs;

GOVERNMENT

Kementerian Perencanaan Pembangunan Nasional/ Bappenas, Kementerian Pertahanan, Kementerian Hukum dan Hak Asasi Manusia, Kementerian Keuangan, Kementerian Energi dan Sumber Daya Mineral, Kementerian Perindustrian, Kementerian Perdagangan, Kementerian Pertanian, Kementerian Perhubungan, Kementerian Kelautan dan Perikanan, Kementerian Ketenagakerjaan, Kementerian Badan Usaha Milik Negara, Kementerian Koperasi dan UKM, Kementerian Pekerjaan Umum dan Perumahan Rakyat, Kementerian Lingkungan Hidup dan Kehutanan, Kementerian Agraria dan Tata Ruang/Badan Pertanahan Nasional, Kementerian Kesehatan, Kementerian Kebudayaan dan Pendidikan Dasar Menengah, Kementerian Sosial, Kementerian Agama, Kementerian Pariwisata, Kementerian Komunikasi dan Informatika, Kementerian Pendayagunaan Aparatur Negara dan Reformasi Birokrasi, Kementerian Pemuda dan Olahraga, Kementerian Desa, Pembangunan Daerah Tertinggal dan Transmigrasi, Kementerian Riset Teknologi dan Pendidikan Tinggi, dan Kementerian Pemberdayaan Perempuan dan Perlindungan Anak.

Ministry of National Development Planning/Chairperson of National Development Planning Agency; Ministry of Defense; Ministry of Justice and Human Rights; Ministry of Finance; Ministry of Energy and Mineral Resources; Ministry of Industry; Ministry of Trade; Ministry of Agriculture; Ministry of Transportation; Ministry of Maritime Affairs and Fisheries; Ministry of Manpower; Ministry of State Owned Enterprises; Ministry of Cooperatives and Small and Medium Enterprises; Ministry of Public Works and Public Housing; Ministry of Environment and Forestry; Ministry of Agrarian Affairs and Spatial Planning/National Land Agency; Ministry of Health; Ministry of Culture and Elementary & Secondary Education; Ministry of Social Services; Ministry of Religious Affairs; Ministry of Tourism; Ministry of Communication and Informatics; Ministry of Empowerment of State Apparatus and Bureaucracy Reform; Ministry of Youth and Sports Affairs; Ministry of Village Development, Disadvantaged Regions and Transmigration; Ministry of Research, Technology, and Higher Education; and Ministry of Women Empowerment and Child Protection.

7. Setingkat Menteri terdiri dari Kejaksaan Agung, Tentara Nasional

7. Ministerial Level Officials consist of, Attorney General, Indonesian National

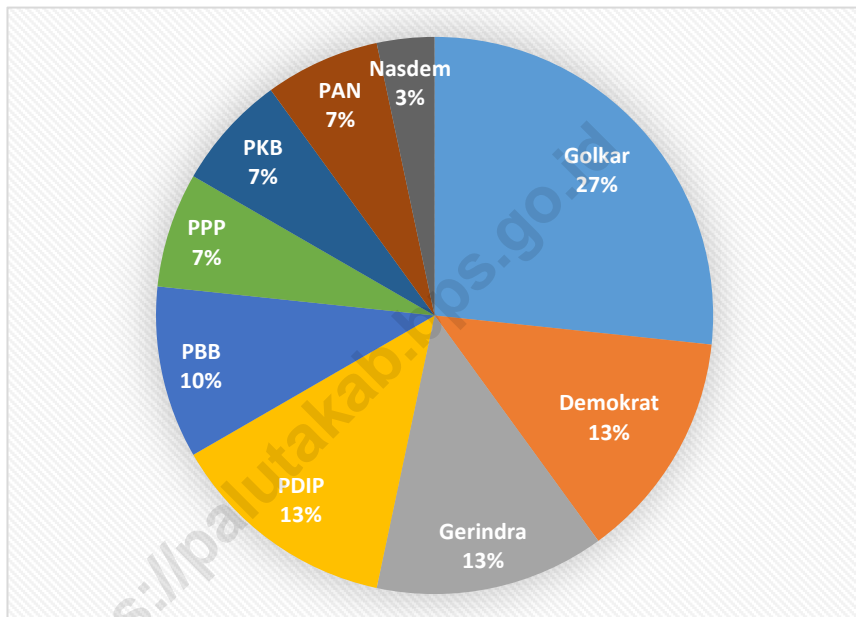
Indonesia, dan Kepolisian Negara Republik Indonesia.

8. Lembaga Pemerintah Non Kementerian terdiri dari Arsip Nasional Republik Indonesia, Badan Intelijen Negara, Badan Koordinasi Penanaman Modal, Badan Informasi Geospasial, Badan Meteorologi, Klimatologi, dan Geofisika, Badan Narkotika Nasional, Badan Nasional Penanggulangan Bencana, Badan Nasional Penanggulangan Terorisme, Badan Nasional Penempatan dan Perlindungan Tenaga Kerja Indonesia, Badan Pengawasan Obat dan Makanan, Badan Pengawasan Tenaga Nuklir, Badan Pengawasan Keuangan dan Pembangunan, Badan Pengkajian dan Penerapan Teknologi, Badan Pusat Statistik, Badan SAR Nasional, Badan Standardisasi Nasional, Badan Tenaga Nuklir Nasional, Lembaga Administrasi Negara, Lembaga Ilmu Pengetahuan Indonesia, Lembaga Ketahanan Nasional, Lembaga Kebijakan Pengadaan Barang/Jasa Pemerintah, Lembaga Penerbangan dan Antariksa Nasional, Lembaga Sandi Negara, dan Perpustakaan Nasional Republik Indonesia.

Defense Force, and Indonesian National Police.

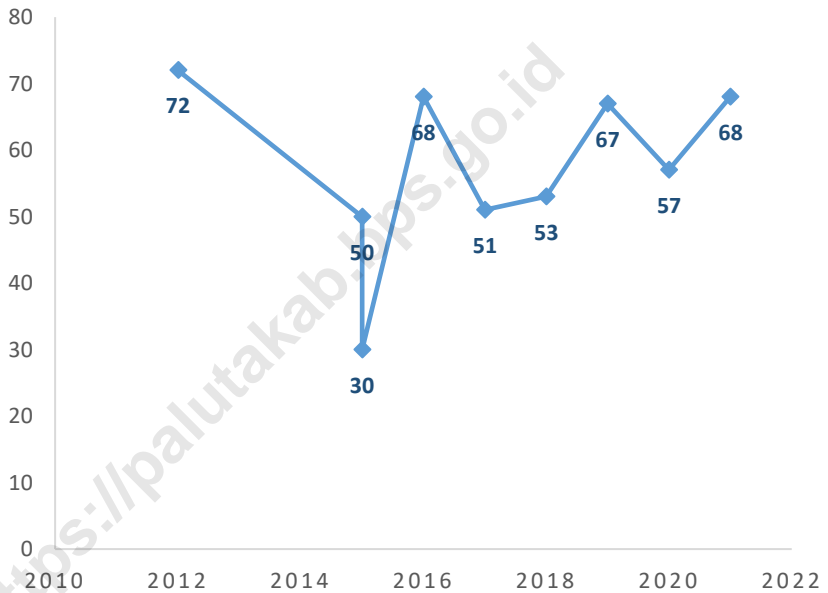
8. Non Ministerial Institutions consist of National Archive of the Republic of Indonesia, State Intelligence Board, National Civil Service Agency, National Population and Family Planning Board, Investment Coordinating Board, Geospatial Information Agency, Meteorology, Climatology, and Geophysics Agency, National Narcotics Agency, National Agency for Disaster Management, National Counter Terrorism Agency, The National Authority for The Placement and Protection of Indonesian Overseas Workers, National Agency of Drugs and Foods Control, Nuclear Energy Controlling Board, Audit and Development Supervising Agency, Agency for the Assesment and Application Technology, BPS-Statistics Indonesia, National Search and Rescue Agency, National Standardization Board, National Nuclear Energy Board, National Institute of Administration, National Institute of Science, National Resilience Institute, Government Procurement Policy Board, National Institute of Space and Aeronautics, National Crypto Agency, and National Library of Republic of Indonesia.

Gambar 2 Persentase Anggota DPRD Kabupaten Padang Lawas Utara Menurut Fraksi, 2020-2024
Picture **Percentage of Padang Lawas Utara Regency Parliament Members by Fraction, 2020-2024**



Sumber | DPRD Kabupaten Padang Lawas Utara
Source | House of Parliament of Padang Lawas Utara Municipality

Gambar 3 Banyaknya Kecelakaan Lalu Lintas di Kabupaten Padang Lawas Utara, 2012-2021
Picture **Number of Traffic Accident in Padang Lawas Utara Regency, 2012-2021**



Sumber: Polres Tapanuli Selatan
Source: Police Office of Tapanuli Selatan

GOVERNMENT

2.1 WILAYAH ADMINISTRATIF/ADMINISTRATIVE AREA

Tabel 2.1.1 Jumlah Desa Menurut Kecamatan di Kabupaten Padang Lawas Utara, 2017 - 2021
Table Number of Villages by Subdistrict in Padang Lawas Utara Regency, 2017 - 2021

Kecamatan <i>Subdistrict</i>	2017	2018	2019	2020	2021
(1)	(2)	(3)	(4)	(5)	(6)
10 Batang Onang	32	32	32	32	32
20 Padang Bolak Julu	23	23	23	23	23
30 P o r t i b i	36	36	36	36	36
40 Padang Bolak	62	62	62	62	62
41 Padang Bolak Tenggara	14	14	14	14	14
50 Simangambat	21	21	21	21	21
51 Ujung Batu	13	13	13	13	13
60 Halongonan	33	33	33	33	33
61 Halongonan Timur	14	14	14	14	14
70 D o l o k	86	86	86	86	86
80 Dolok Sigompulon	44	44	44	44	44
90 Hulu Sihapas	10	10	10	10	10
Padang Lawas Utara	388	388	388	388	388

Tabel 2.1.2 Banyaknya Desa, Kelurahan, Lingkungan Menurut Kecamatan di Kabupaten Padang Lawas Utara, 2021
Number of Villages, Administrative Units, Environments and by Subdistrict in Padang Lawas Utara Regency, 2021

Kecamatan Subdistrict	Ibukota Capital city	Banyaknya/Number		
		Desa Villages	Kelurahan Administrative Unit	Lingkungan Environments
(1)	(2)	(3)	(4)	(5)
10 Batang Onang	Pasar Matanggor	31	1	0
20 Padang Bolak Julu	Batu Gana	23	0	0
30 Portibi	Portibi Jae	36	0	0
40 Padang Bolak	Pasar Gunung Tua	61	1	7
41 Padang Bolak Tenggara	Naga Saribu	14	0	0
50 Simangambat	Langkimat	21	0	0
51 Ujung Batu	Ujung Batu Jae	13	0	0
60 Halongonan	Hutaimbaru	33	0	0
61 Halongonan Timur	Siancimun	14	0	0
70 Dolok	Pasar Sipiongot	86	0	0
80 Dolok Sigompulon	Pasar Simundol	44	0	0
90 Hulu Sihapas	Aek Nauli	10	0	0
2021		386	2	7
2020		386	2	7
2019		386	2	7
2018		386	2	7
2017		386	2	7

Sumber Dinas Pemberdayaan Masyarakat dan Desa Kabupaten Padang Lawas Utara
 Source Department of Community and Village of Padang Lawas Utara Regency

GOVERNMENT

Tabel 2.1.3 Banyaknya Desa Menurut Kecamatan dan Tingkat Perkembangan Desa di Kabupaten Padang Lawas Utara, 2021
Number of Villages by Subdistrict and Level of Development in Padang Lawas Utara Regency, 2021

Kecamatan <i>Subdistrict</i>	Desa Tertinggal <i>Under Developed Villages</i>	Desa Tidak Tertinggal <i>Developed Villages</i>	Jumlah <i>Total</i>
(1)	(2)	(3)	(4)
10 Batang Onang
20 Padang Bolak Julu
30 Portibi
40 Padang Bolak
41 Padang Bolak Tenggara
50 Simangambat
51 Ujung Batu
60 Halongonan
61 Halongonan Timur
70 Dolok
80 Dolok Sigompulon
90 Hulu Sihapas
2021
2020	285	101	386
2019	292	94	386
2018	297	89	386
2017	303	83	386

Keterangan/Note : * Data Belum Diperoleh /Data Not Yet Available

Sumber Dinas Pemberdayaan Masyarakat dan Desa Kabupaten Padang Lawas Utara
 Source Department of Community and Village of Padang Lawas Utara Regency

Tabel 2.1.4 Banyaknya Desa/Kelurahan Menurut Kecamatan dan Klasifikasi Desa di Kabupaten Padang Lawas Utara, 2021
Table **Number of Villages by Subdistrict and Classification in Padang Lawas Utara Regency, 2021**

Kecamatan <i>Subdistrict</i>	Klasifikasi/ <i>Classification</i>			Jumlah <i>Total</i>
	Swadaya <i>Initiate Strength</i>	Swakarya <i>Self Developing</i>	Swasembada <i>Self Sufficient</i>	
(1)	(2)	(3)	(4)	(5)
10 Batang Onang
20 Padang Bolak Julu
30 Portibi
40 Padang Bolak
41 Padang Bolak Tenggara
50 Simangambat
51 Ujung Batu
60 Halongonan
61 Halongonan Timur
70 Dolok
80 Dolok Sigompulon
90 Hulu Sihapas
2021
2020	202	162	22	386
2019	205	159	22	386
2018	210	170	6	386

Keterangan/Note : * Data Belum Diperoleh /Data Not Yet Available

Sumber Dinas Pemberdayaan Masyarakat dan Desa Kabupaten Padang Lawas Utara
 Source Department of Community and Village of Padang Lawas Utara Regency

GOVERNMENT

Tabel 2.1.5 Banyaknya Kepala Desa / Lurah Menurut Jenis Kelamin dan Kecamatan di Kabupaten Padang Lawas Utara, 2019
Table **Number of Headman by Sex and Subdistrict in Padang Lawas Utara Regency, 2019**

Kecamatan Subdistrict	Jumlah Desa <i>Total Village/ Administrative Units</i>	Banyak Kepala Desa <i>Number of Headman</i>		Jumlah <i>Total</i>
		Laki – laki <i>Male</i>	Perempuan <i>Female</i>	
(1)	(2)	(2)	(3)	(4)
10 Batang Onang	32	26	1	27
20 Padang Bolak Julu	23	17	1	18
30 Portibi	36	23	2	25
40 Padang Bolak	62	53	4	57
41 Padang Bolak Tenggara	14	11	0	11
50 Simangambat	21	16	2	18
51 Ujung Batu	13	13	0	13
60 Halongonan	33	30	0	30
61 Halongonan Timur	14	9	0	9
70 Dolok	86	52	6	58
80 Dolok Sigompulon	44	36	8	44
90 Hulu Sihapas	10	7	0	7
2019	388	293	24	317
2015	388	366	20	386

Sumber BPS, Pendataan Potensi Desa (Podes) 2019
 Source BPS–Statistics Indonesia, Village Potential Data Collection

2.2 SUMBER DAYA MANUSIA/ HUMAN RESOURCE

Tabel 2.2.1 Banyaknya Aparatur Sipil Negara (ASN) Daerah Menurut Jabatan dan Jenis Kelamin di Kabupaten Padang Lawas Utara, 2021
Number Of Civil Servant Regent (Otonomy) by Position and Sex in Padang Lawas Utara Regency, 2021

No	Jabatan <i>Position</i>	Jenis Kelamin <i>Type of Sex</i>		Jumlah <i>Total</i>
		Laki-laki <i>Male</i>	Perempuan <i>Female</i>	
(1)	(2)	(3)	(4)	(5)
1	Fungsional Tertentu/ Specific Functional	543	1 855	2 398
2	Fungsional Umum/ Staf/ General Functional	516	322	838
3	Eselon V/ 5th Echelon	-	-	-
4	Eselon IV/ 4th Echelon	228	163	391
5	Eselon III/ 3rd Echelon	138	28	166
6	Eselon II/ 2nd Echelon	29	2	31
7	Eselon I/ 1st Echelon	-	-	-
Jumlah/Total 2021		1 454	2 370	3 824
2020		1 518	2 378	3 896
2019		1 589	2 424	4 013
2018		1 594	2 312	3 906
2017		1 642	2 338	3 980

Sumber: Badan Kepegawaian Daerah Kabupaten Padang Lawas Utara
 Source: *Regional Personnel Administration Office of Padang Lawas Utara Regency*

GOVERNMENT

Tabel 2.2.2 Banyaknya Aparatur Sipil Negara (ASN) Daerah Menurut Tingkat Pendidikan dan Jenis Kelamin di Kabupaten Padang Lawas Utara, 2021
Number Of Civil Servant Regent (Otonomy) by Education Level and Sex in Padang Lawas Utara Regency, 2021

Tingkat Pendidikan Education Level	Jenis Kelamin Type of Sex		Jumlah Total
	Laki-laki Male	Perempuan Female	
(2)	(3)	(4)	(5)
Sampai SD / <i>Up to Primary School</i>	32	1	33
SLTP Sederajat / <i>Junior High School</i>	40	1	41
SMA Sederajat / <i>Senior High School</i>	365	184	549
Diploma I	4	42	46
Diploma II	35	47	82
Diploma III	41	628	669
Strata I	839	1 425	2 264
Strata II	98	42	140
Strata III	-	-	-
Jumlah/Total 2021	1 454	2 370	3 824
2020	1 518	2 378	3 896
2019	1 589	2 424	4 013
2018	1 594	2 312	3 906
2017	1 642	2 338	3 980

Sumber / *Source* Badan Kepegawaian Daerah Kabupaten Padang Lawas Utara
Regional Personnel Administration Office of Padang Lawas Utara Regency

Tabel 2.2.3 Banyaknya Aparatur Sipil Negara (ASN) Daerah Menurut Tingkat Kepangkatan dan Jenis Kelamin, 2021
Number of Civil Servants by Hierarchy and Sex, 2021

Golongan Ruang <i>Group Order</i>	Jenis Kelamin/ <i>Type of Sex</i>		Jumlah <i>Total</i>
	Laki-laki <i>Male</i>	Perempuan <i>Female</i>	
(2)	(3)	(4)	(5)
I/A (Juru Muda)	1	-	1
I/B (Juru Muda Tingkat I)	8	-	8
I/C (Juru)	20	1	21
I/D (Juru Tingkat I)	12	-	12
II/A (Pengatur Muda)	60	13	73
II/B (Pengatur Muda Tingkat I)	60	20	80
II/C (Pengatur)	134	124	258
II/D (Pengatur Tingkat I)	71	294	365
III/A (Penata Muda)	166	264	430
III/B (Penata Muda Tingkat 1)	218	416	634
III/C (Penata)	215	440	655
III/D (Penata Tingkat I)	263	383	646
IV/A (Pembina)	129	238	367
IV/B (Pembina Tingkat I)	81	176	257
IV/C (Pembina Utama Muda)	15	1	16
IV/D (Pembina Utama Madya)	1	-	1
IV/E (Pembina Utama)	-	-	-
2021	1 454	2 370	3 824
2020	1 518	2 378	3 896
2019	1 589	2 424	4 013
2018	1 594	2 312	3 906
2017	1 642	2 338	3 980

Sumber: Badan Kepegawaian Daerah Kabupaten Padang Lawas Utara
 Source: Regional Personel Administration Office of Padang Lawas Utara Regency

Tabel 2.2.4 Banyaknya Aparatur Sipil Negara (ASN) Daerah (Otonomi) Menurut Dinas/Instansi Pemerintah dan Tingkat Pendidikan di Kabupaten Padang Lawas Utara, 2021
Number of Civil Servant Regent (Otonomy) by Unit and Education Level in Padang Lawas Utara Regency, 2021

No	Dinas/Instansi Pemerintah <i>Unit</i>	Tingkat Pendidikan <i>Education Level</i>						Jumlah <i>Total</i>
		SD	SLTP	SLTA	Diplm	S1	S2	
(1)	(2)	(3)	(4)	(5)	(6)	(7)	(8)	(9)
1	Sekretariat Daerah	-	-	4	1	38	17	60
2	Sekretariat DPRD	-	-	3	2	10	6	21
3	Inspektorat	-	-	1	2	19	6	28
4	BAPPEDA	-	-	1	-	22	5	28
5	BKSDM	-	-	-	-	22	5	27
6	DPMD	-	-	2	1	20	3	26
7	Dinas Ketahanan Pangan	-	-	-	-	8	2	10
8	Dispora	-	-	4	1	15	4	24
9	Dinas Pertanian	-	-	32	5	47	2	86
10	Badan Kesbangpol	-	-	-	-	11	2	13
11	Dinas PPKBPP	-	-	1	11	22	1	35
12	BPBD	-	-	3	1	11	3	18
13	Dinas PMPTSP	-	-	2	-	14	1	17
14	BPKPAD	-	-	6	1	25	7	39
15	Disnakerkop-UMKM	-	-	3	1	13	2	19
16	Dinas Perhubungan	1	1	3	3	9	-	17
17	Dinas Pendidikan	7	3	185	99	1 445	23	1 762
18	Dinas Kesehatan	-	1	10	-	18	2	31
19	Disperindag	-	-	2	1	15	3	21
20	Dinas PPKH	-	1	10	-	18	2	31
21	Dinas PUTR	-	-	6	-	19	6	31
22	Dinas Dukcapil	-	-	3	1	15	1	20
23	Satpol PP	-	-	5	-	16	1	22
24	Dinas Perpustakaan dan Arsip Daerah	-	-	-	2	13	6	21
25	Dinas Perkim	-	-	2	-	13	3	18
26	Dinas Kominfo	-	-	-	2	13	1	16
27	Dinas Sosial	-	-	1	-	15	1	17

Lanjutan Tabel/*Continued Tabel* 2.2.4

No	Dinas/Instansi Pemerintah <i>Unit</i>	Tingkat Pendidikan <i>Education Level</i>						Jumlah <i>Total</i>
		SD	SLTP	SLTA	Diplm	S1	S2	
(1)	(2)	(3)	(4)	(5)	(6)	(7)	(8)	(9)
28	Dinas Kebudayaan dan Pariwisata	-	-	1	1	15	5	22
29	Dinas Lingkungan Hidup	-	-	2	-	12	3	17
30	RSUD	-	-	11	31	63	1	106
31	Kantor Camat Padang Bolak	1	3	31	1	8	1	45
32	Kantor Camat Portibi	1	3	28	-	10	1	43
33	Kantor Camat Halongonan	5	2	19	-	4	1	31
34	Kantor Camat PBJ	-	2	19	2	5	2	30
35	Kantor Camat Hulu Sihapas	-	-	6	-	12	1	19
36	Kantor Camat Simangambat	1	-	14	-	9	1	25
37	Kantor Camat Batang Onang	2	-	12	2	11	-	27
38	Kantor Camat Dolok	10	12	44	-	7	-	73
39	Kantor Camat D. Sigompulon	3	8	27	-	11	-	49
40	Kantor Camat Hal. Timur	1	2	12	2	6	1	24
41	Kantor Camat P. Bolak Tenggara	-	-	7	1	9	1	18
42	Kantor Camat Ujung Batu	-	2	8	-	5	-	15
43	Lurah Pasar Gunungtua	1	-	3	-	3	-	7
44	Lurah Sayur Matinggi	-	1	4	-	1	-	6
45	Sekretariat KPU Daerah	-	-	1	1	1	-	3
Jumlah / Total		33	41	549	797	2 264	140	3 824

Sumber Badan Kepegawaian Daerah Kabupaten Padang Lawas Utara
 Source Regional Personnel Administration Office of Padang Lawas Utara Regency

Tabel 2.2.5 Banyaknya Aparatur Sipil Negara (ASN) Daerah Menurut Golongan Pangkat di Kabupaten Padang Lawas Utara, 2015 – 2021
Number of Civil Servant by Rank in Padang Lawas Utara Regency, 2015 – 2021

Tahun <i>Year</i>	Golongan / Rank				Jumlah <i>Total</i>
	IV	III	II	I	
(1)	(2)	(3)	(4)	(5)	(6)
2015	729	2 293	1 014	128	4 164
2016	711	2 298	933	108	4 050
2017	666	2 228	995	91	3 980
2018	671	2 255	899	81	3 906
2019	656	2 377	916	64	4 013
2020	657	2 313	872	54	3 896
2021	641	2 365	776	42	3 824

Sumber / Source: Badan Kepegawaian Daerah Kabupaten Padang Lawas Utara / Regional Personnel Administration Office of Padang Lawas Utara Regency

Tabel 2.2.6 Banyaknya Aparatur Sipil Negara (ASN) Daerah Menurut Dinas/Instansi Pemerintah dan Jenis Kelamin di Kabupaten Padang Lawas Utara, 2021
Number Of Civil Servant Regent (Otonomy) by Unit and Sex in Padang Lawas Utara Regency, 2021

No	Dinas/Instansi Pemerintah <i>Unit</i>	Jenis Kelamin / <i>Type of Sex</i>		Jumlah <i>Total</i>
		Laki-laki <i>Male</i>	Perempuan <i>Female</i>	
(1)	(2)	(3)	(4)	(5)
1	Sekretariat Daerah	44	16	60
2	Sekretariat DPRD	15	6	21
3	Inspektorat	19	9	28
4	BAPPEDA	15	13	28
5	BKSDM	16	11	27
6	DPMD	20	6	26
7	Dinas Ketahanan Pangan	6	4	10
8	Dispora	19	5	24
9	Dinas Pertanian	54	32	86
10	Badan Kesbangpol	11	2	13
11	Dinas PPKBPP	10	25	35
12	BPBD	14	4	18
13	Dinas PMPTSP	13	4	17
14	BPKPAD	25	14	39
15	Disnakerkop-UMKM	8	11	19
16	Dinas Perhubungan	15	2	17
17	Dinas Pendidikan	520	1 242	1 762
18	Dinas Kesehatan	71	766	837
19	Disperindag	13	8	21
20	Dinas PPKH	26	5	31
21	Dinas PUTR	28	3	31
22	Dinas Dukcapil	12	8	20
23	Satpol PP	19	3	22
24	Dinas Perpustakaan dan Arsip Daerah	9	12	21
25	Dinas Perkim	14	4	18
26	Dinas Kominfo	12	4	16
27	Dinas Sosial	10	7	17

GOVERNMENT

Lanjutan Tabel/Continued Tabel 2.2.6

No	Dinas/Instansi Pemerintah <i>Unit</i>	Jenis Kelamin / <i>Type of Sex</i>		Jumlah <i>Total</i>
		Laki-laki <i>Male</i>	Perempuan <i>Female</i>	
(1)	(2)	(3)	(4)	(5)
28	Dinas Kebudayaan dan Pariwisata	13	9	22
29	Dinas Lingkungan Hidup	11	6	17
30	RSUD	33	73	106
31	Kantor Camat Padang Bolak	39	6	45
32	Kantor Camat Portibi	36	7	43
33	Kantor Camat Halongonan	27	4	31
34	Kantor Camat PBJ	25	5	30
35	Kantor Camat Hulu Sihapas	13	6	19
36	Kantor Camat Simangambat	21	4	25
37	Kantor Camat Batang Onang	22	5	27
38	Kantor Camat Dolok	66	7	73
39	Kantor Camat D.Sigompulon	43	6	49
40	Kantor Camat Hal. Timur	23	1	24
41	Kantor Camat P. Bolak Tenggara	15	3	18
42	Kantor Camat Ujung Batu	15	-	15
43	Lurah Pasar Gunungtua	5	2	7
44	Lurah Sayur Matinggi	6	-	6
45	Sekretariat KPU Daerah	3	-	3
2021		1 454	2 370	3 824
2020		1 518	2 378	3 896
2019		1 589	2 424	4 013
2018		1 594	2 312	3 906
2017		1 642	2 338	3 980

Sumber Badan Kepegawaian Daerah Kabupaten Padang Lawas Utara
 Source *Regional Personnel Administration Office of Padang Lawas Utara Regency*

Tabel 2.2.7 Jumlah Aparatur Sipil Negara (ASN) Daerah (Otonomi) Menurut Dinas/Instansi Pemerintah dan Golongan di Kabupaten Padang Lawas Utara, 2021
Number of Civil Servant Regent (Otonomy) by Unit and Groups in Padang Lawas Utara Regency, 2021

No	Dinas/Instansi Pemerintah <i>Unit</i>	Golongan / <i>Groups</i>				Jumlah <i>Total</i>
		I	II	III	IV	
(1)	(2)	(3)	(4)	(5)	(6)	(7)
1	Sekretariat Daerah	-	4	33	23	60
2	Sekretariat DPRD	-	2	14	5	21
3	Inspektorat	-	4	15	9	28
4	BAPPEDA	-	-	26	2	28
5	BKSDM	-	-	25	2	27
6	DPMD	-	2	20	4	26
7	Dinas Ketahanan Pangan	-	-	7	3	10
8	Dispora	-	1	18	5	24
9	Dinas Pertanian	-	29	50	7	86
10	Badan Kesbangpol	-	-	9	4	13
11	Dinas PPKBPP	-	2	30	3	35
12	BPBD	-	2	13	3	18
13	Dinas PMPTSP	-	-	15	2	17
14	BPKPAD	-	6	32	1	39
15	Disnakerkop-UMKM	-	2	12	5	19
16	Dinas Perhubungan	1	3	12	1	17
17	Dinas Pendidikan	4	61	1 214	483	1 762
18	Dinas Kesehatan	-	388	428	21	837
19	Disperindag	-	-	18	3	21
20	Dinas PPKH	-	7	23	1	31
21	Dinas PUTR	-	5	24	2	31
22	Dinas Dukcapil	-	2	16	2	20
23	Satpol PP	1	1	17	3	22
24	Dinas Perpustakaan dan Arsip Daerah	-	2	15	44	21
25	Dinas Perkim	-	-	15	3	18
26	Dinas Kominfo	-	-	14	2	16
27	Dinas Sosial	-	1	11	5	17

GOVERNMENT

Lanjutan Tabel/Continued Tabel 2.2.7

No	Dinas/Instansi Pemerintah <i>Unit</i>	Golongan / <i>Groups</i>				Jumlah
		I	II	III	IV	<i>Total</i>
(1)	(2)	(3)	(4)	(5)	(6)	(7)
28	Dinas Kebudayaan dan Pariwisata	-	1	17	4	22
29	Dinas Lingkungan Hidup	-	1	13	3	17
30	RSUD	-	13	85	8	106
31	Kantor Camat Padang Bolak	2	33	8	2	45
32	Kantor Camat Portibi	3	29	9	2	43
33	Kantor Camat Halongonan	7	15	8	1	31
34	Kantor Camat PBJ	-	20	7	3	30
35	Kantor Camat Hulu Sihapas	-	5	14	-	19
36	Kantor Camat Simangambat	1	12	10	2	25
37	Kantor Camat Batang Onang	2	11	12	2	27
38	Kantor Camat Dolok	12	50	10	1	73
39	Kantor Camat D.Sigompulon	3	35	9	2	49
40	Kantor Camat Hal. Timur	3	12	7	2	24
41	Kantor Camat P. Bolak Tenggara	-	5	12	1	18
42	Kantor Camat Ujung Batu	2	8	5	-	15
43	Lurah Pasar Gunungtua	1	1	5	-	7
44	Lurah Sayur Matinggi	-	1	5	-	6
45	Sekretariat KPU Daerah	-	-	3	-	3
2021		42	776	2 365	641	3 824
2020		54	872	2 313	657	3 896
2019		64	916	2 380	653	4 013
2018		81	899	2 255	671	3 906
2017		91	995	2 228	666	3 980

Sumber Badan Kepegawaian Daerah Kabupaten Padang Lawas Utara
 Source *Regional Personnel Administration Office of Padang Lawas Utara Regency*

2.3 DEWAN PERWAKILAN RAKYAT DAERAH / THE REGIONAL HOUSE OF REPRESENTATIVE

Tabel 2.3.1 Banyaknya Anggota DPRD Kabupaten Padang Lawas Utara Menurut Partai Politik dan Jenis Kelamin, 2021
Number of Padang Lawas Utara Regency Parliament Members by Party and Sex, 2021

No.	Partai <i>Party</i>	Jenis Kelamin / <i>Sex</i>		Jumlah <i>Total</i>
		Laki-Laki <i>Male</i>	Perempuan <i>Female</i>	
(1)	(2)	(3)	(4)	(5)
1	Partai Golongan Karya	7	1	8
2	Partai Kebangkitan Bangsa	2	-	2
3	Partai Demokrasi Indonesia Perjuangan	3	1	4
4	Partai Hati Nurani Rakyat	-	-	-
5	Partai Persatuan Pembangunan	2	-	2
6	Partai Amanat Nasional	2	-	2
7	Partai Demokrat	4	-	4
8	Partai Nasional Demokrat	-	1	1
9	Partai Gerindra	4	-	4
10	Partai Keadilan Sejahtera	-	-	-
11	Partai Bulan Bintang	3	-	3
12	Partai Keadilan dan Persatuan Indonesia	-	-	-
2021		27	3	30
2020		27	3	30
2019		27	3	30
2018		28	2	30

Sumber DPRD Kabupaten Padang Lawas Utara
Source *House of Parliament of Padang Lawas Utara Regency*

Tabel 2.3.2 Banyaknya Anggota DPRD Kabupaten Padang Lawas Utara Menurut Fraksi dan Daerah Pemilihan, 2019 – 2024
Table Number of Padang Lawas Utara Regency Parliament Members by Fraction and Voting Area, 2019 – 2024

No.	Fraksi <i>Fraction</i>	Daerah Pemilihan <i>Voting Area</i>				Jumlah <i>Total</i>
		I	II	III	IV	
(1)	(2)	(3)	(4)	(5)	(6)	(7)
1	Partai Golongan Karya	3	2	2	1	8
2	Partai Demokrat	1	1	1	1	4
3	Partai Gerindra	2	1	0	1	4
4	Partai PDI Perjuangan	1	1	1	1	4
5	Partai Bulan Bintang	1	1	2	0	4
6	Fraksi Golongan APB	1	3	1	1	6
Jumlah / Total		9	9	7	5	30

Keterangan Daerah Pemilihan :

- I. Kec. Padang Bolak dan Kec. Portibi
- II. Kec. Dolok, Kec. Dolok Sigompulon, dan Kec. Halongonan
- III. Kec. Simangambat
- IV. Kec. Padang Bolak Julu, Kec. Hulu Sihapas, dan Kec. Batang Onang

Sumber DPRD Kabupaten Padang Lawas Utara
 Source *House of Parliament of Padang Lawas Utara Regency*

Tabel 2.3.3 Banyaknya Anggota DPRD Kabupaten Padang Lawas Utara Menurut Daerah Pemilihan dan Jenis Kelamin, 2019 – 2024
Table **Number of Padang Lawas Utara Regency Parliament Members by Voting Area and Sex, 2019 – 2024**

No.	Daerah Pemilihan <i>Voting Area</i>	Jenis Kelamin / <i>Sex</i>		Jumlah <i>Total</i>
		Laki-Laki <i>Male</i>	Perempuan <i>Female</i>	
(1)	(2)	(3)	(4)	(5)
1	Daerah Pemilihan I Kec. Padang Bolak dan Kec. Portibi <i>Padang Bolak and Portibi Subdistricts Voting Area</i>	8	1	9
2	Daerah Pemilihan II Kec. Dolok dan Dolok Sigompulon & Halongonan <i>Dolok and Dolok Sigompulon Subdistricts Voting Area</i>	9	-	9
3	Daerah Pemilihan III Kec. Simangambat <i>Simangambat Subdistrict Voting Area</i>	5	2	7
4	Daerah Pemilihan IV Kec. Padang Bolak Julu, Kec. Hulu Sihapas, dan Kec. Batang Onang <i>Padang Bolak Julu, Hulu Sihapas and Batang Onang Subdistricts Voting Area</i>	5	-	5
Jumlah / <i>Total</i>		27	3	30

Sumber DPRD Kabupaten Padang Lawas Utara
Source *House of Parliament of Padang Lawas Utara Regency*

GOVERNMENT

Tabel 2.3.4 Banyaknya Keputusan DPRD Kabupaten Padang Lawas Utara Menurut Jenis Keputusan, 2016 – 2021
Table Number of Padang Lawas Utara Regency Parliament by Type of Decree, 2016 – 2021

No.	Jenis Keputusan <i>Type of Decree</i>	2016	2017	2018	2019	2020	2021
(1)	(2)	(3)	(4)	(5)	(6)	(7)	(8)
1	Peraturan Daerah/ <i>Local Rule</i>	3	9	14	7	4	7
2	Keputusan DPRD <i>Parliament Decree</i>	21	26	19	44	16	31
3	Pernyataan/ <i>Statement</i>	-	-	-	-	-	-
4	Pernyataan Pendapat/ <i>Opinion</i>	-	-	-	-	-	-
5	Resolusi/ <i>Resolution</i>	-	-	-	-	-	-
6	Kesimpulan Pendapat <i>Opinion Resume</i>	-	-	-	-	-	-
7	Keputusan Pimpinan DPRD <i>Parliament Chairperson's Decree</i>	10	13	14	5	6	10
8	Keputusan Panitia Musyawarah <i>Deliberation Committee Decree</i>	15	9	23	13	7	16
9	Memorandum/ <i>Memorandum</i>	-	-	-	-	-	-
10	Pendapat Panitia Anggaran <i>Budget Committee Opinion</i>	3	5	0	7	7	5
Jumlah / Total		52	62	70	76	40	69

Sumber DPRD Kabupaten Padang Lawas Utara
 Source *House of Parliament of Padang Lawas Utara Regency*

Tabel 2.3.5 Banyaknya Sidang DPRD Kabupaten Padang Lawas Utara, Menurut Jenis Sidang, 2016 – 2021
Table *Number of Padang Lawas Utara Regency Parliament by Type of Session, 2016 – 2021*

No.	Jenis Sidang <i>Type of Session</i>	2016	2017	2018	2019	2020	2021
(1)	(2)	(3)	(4)	(5)	(6)	(7)	(8)
1	Istimewa/ <i>Special Session</i>	3	4	6	-	2	-
2	Paripurna dan Paripurna Khusus / <i>Plenary Session and Particular Session</i>	-	16	28	40	15	25
3	Rapat Komisi dan Panitia Anggaran / <i>Regular Meeting and Budget Committee</i>	6	12	16	15	15	15
4	Panitia Khusus <i>Special Committee</i>	4	3	5	4	1	6
5	Rapat Kerja Dengar Pendapat <i>Meeting of Hearing Commissions</i>	-	4	-	9	9	9
6	Rapat Rutin Dengar Komisi <i>Routine Meeting of Commissions</i>	14	7	-	15	15	12
Jumlah / <i>Total</i>		27	46	60	85	57	67

Sumber / *Source* DPRD Kabupaten Padang Lawas Utara
 House of Parliament of Padang Lawas Utara Regency

GOVERNMENT

2.4 KEUANGAN DAERAH/LOCAL FINANCE

Table 2.4.1 Realisasi Pendapatan Pemerintah Daerah Kabupaten Padang Lawas Utara Menurut Jenis Pendapatan (ribu rupiah), 2019–2021
Actual Revenues of Government of Padang Lawas Utara Regency by Source of Revenues (thousand rupiahs), 2019–2021

Jenis Pendapatan <i>Type of Receipt</i>		2019	2020	2021
(1)		(2)	(3)	(4)
1	PENDAPATAN ASLI DAERAH	42 929 111,66	51 975 624,59	...
	<i>Local Government Original Receipt</i>			
1 1	Pajak Daerah / <i>Local Taxes Receipt</i>	12 973 808,69	21 984 878,03	...
1 2	Retribusi Daerah / <i>Retributions Receipt</i>	14 897 519,75	16 418 962,26	...
1 3	Hasil Pengelolaan Kekayaan Daerah yang Dipisahkan / <i>Output of Management of Separated Regional</i>	1 584 303,01	1 279 653,12	...
1 4	Lain-lain Pendapatan Asli Daerah yang Sah / <i>Other Local Government Original Receipt</i>	13 473 480,22	12 292 131,18	...
2	DANA PERIMBANGAN / <i>Balanced Budget</i>	763 032 737,31	695 572 535,50	...
2 1	Bagi Hasil Pajak / <i>Tax Share</i>	17 625 484,00	21 895 701,07	...
2 2	Bagi Hasil Bukan Pajak / <i>Non Tax Share</i>	3 684 270,69	3 024 611,41	...
2 3	Dana Alokasi Umum (DAU) / <i>General Allocation Funds</i>	554 953 633,00	521 528 022,00	...
2 4	Dana Alokasi Khusus (DAK) / <i>Special Allocation Funds</i>	186 769 349,62	289 052 939,09	...
3	LAIN-LAIN PENDAPATAN DAERAH YANG SAH	392 328 140,33	375 794 451,97	...
	<i>Others Receipt</i>			
3 1	Pendapatan Hibah / <i>Grants Receipt</i>	37 953 960,14	41 833 514,28	...
3 2	Dana Darurat / <i>Emergency Fund</i>	0	0	...
3 2	Dana Bagi Hasil dari Provinsi dan Pemerintah Lainnya / <i>Tax Share Fund From Province and Other Local Government</i>	55 040 385,39	38 062 860,60	...
3 3	Dana Penyesuaian / <i>Adjustment Fund</i>	14 168 597,00	6 845 138,00	...
3 4	Bantuan Keuangan dari Provinsi atau Pemerintah Lainnya / <i>Financial Aid from Province or Other Local Government</i>	0	0	...
3 5	Pendapatan Lainnya	285 165 197,80	289 052 939,09	...
Jumlah / Total		1 198 289 989,29	1 123 342 612,05	...

Keterangan/Note : * Data Belum Diperoleh / *Data Not Yet Available*

Sumber / *Source* Badan Pengelolaan Keuangan, Pendapatan dan Asset Daerah Kabupaten Padang Lawas Utara
Financial Management Agency, Revenue and Regional Asset of Padang Lawas Utara Regency

Tabel 2.4.2 Realisasi Pengeluaran Pemerintah Daerah Kabupaten Padang Lawas Utara Menurut Jenis Pengeluaran (ribu rupiah), 2019–2021
Actual Expenditure of Government of Padang Lawas Utara Regency by Source of Expenditure (thousand rupiahs), 2019–2021

Jenis Pengeluaran Type of Expenditure	2019	2020	2021
(1)	(2)	(3)	(4)
1 BELANJA TIDAK LANGSUNG			
<i>Indirect Expenditure</i>	699 214 911,69	724 389 221,49	...
1 1 Belanja Pegawai <i>Personel Expenditure</i>	341 822 184,64	338 665 924,42	...
1 2 Belanja Subsidi <i>Subsidize Expenditure</i>	0,00	0,00	...
1 3 Belanja Hibah <i>Grants Expenditure</i>	7 913 909,52	7 235 543,20	...
1 4 Belanja Bantuan Sosial <i>Social Aids Expenditure</i>	1 909 444,00	398 000,00	...
1 5 Belanja Bagi Hasil Kepada Provinsi/Kab/Kota dan Pemdes / <i>Financial Dividen to Province/Regency/City and Villages</i>	1 697 164,57	2 224 573,21	...
1 6 Belanja Bantuan Keuangan Kepada Provinsi/Kab/Kota dan Pemdes / <i>Financial Aid to Province/Regency/City and Villages</i>	345 237 097,22	365 144 944,66	...
1 7 Belanja Tidak Terduga <i>Unpredicted Expenditure</i>	635 111,75	10 720 236,00	...
2 Belanja Langsung			
<i>Direct Expenditure</i>	491 520 838,87	357 985 845,54	...
2 1 Belanja Pegawai <i>Personel Expenditure</i>	13 981 385,60	17 621 869,24	...
2 2 Belanja Barang dan Jasa <i>Goods and Services Expenditure</i>	230 054 824,24	188 301 796,65	...
2 3 Belanja Modal <i>Capital Expenditure</i>	247 484 629,03	152 062 179,65	...
Jumlah / Total	1 190 735 750,56	1 082 375 067,02	...

Keterangan/Note : * Data Belum Diperoleh /Data Not Yet Available

Sumber / Source Badan Pengelolaan Keuangan, Pendapatan dan Asset Daerah Kabupaten Padang Lawas Utara
 Financial Management Agency, Revenue and Regional Asset of Padang Lawas Utara Regency

GOVERNMENT

Tabel 2.4.3 Realisasi Pengeluaran Pemerintah Daerah Kabupaten Padang Lawas Utara Menurut Fungsi (ribu rupiah), 2019–2021
Actual Expenditure of Government of Padang Lawas Utara Regency by Function (thousand rupiahs), 2019–2021

Jenis Pengeluaran <i>Type of Expenditure</i>		2019	2020	2021
(1)		(2)	(3)	(4)
1	Pelayanan Umum <i>General Services</i>	497 422 524	503 470 659	...
2	Ketertiban dan Keamanan <i>Public Order and Security</i>	23 745 028	19 996 828	...
3	Ekonomi / <i>Economic</i>	51 479 423	31 825 626	...
4	Lingkungan Hidup <i>Environment</i>	14 056 994	8 560 308	...
5	Perumahan dan Fasilitas Umum <i>Housing and Public Facilities</i>	184 832 909	84 151 467	...
6	Kesehatan / <i>Health</i>	129 961 468	143 877 321	...
7	Pariwisata dan Budaya <i>Tourism and Culture</i>	3 641 284	3 692 477	...
8	Pendidikan / <i>Education</i>	276 583 108	279 479 696	...
9	Perlindungan Sosial <i>Social Protection</i>	9 013 013	7 320 686	...
10	Belanja Tidak Diduga <i>Spending not Expected</i>	635 112	10 720 236	...
Jumlah / Total		1 191 370 862	1 093 095 303	...

Keterangan/Note : * Data Belum Diperoleh / *Data Not Yet Available*

Sumber Badan Pengelolaan Keuangan, Pendapatan dan Asset Daerah Kabupaten Padang Lawas Utara
Source Financial Management Agency, Revenue and Regional Asset of Padang Lawas Utara Regency

2.5 ADMINISTRASI PEMERINTAHAN/*GOVERNMENT ADMINISTRATION*

Tabel 2.5.1 Realisasi Penyaluran Blangko Kartu Tanda Penduduk (KTP) Menurut Kecamatan di Kabupaten Padang Lawas Utara, 2021
Realization of Distribution of Identification Cards Form by Subdistrict in Padang Lawas Utara Regency, 2021

Kecamatan <i>Subdistrict</i>	Penyaluran Blangko KTP <i>Distribution of ID Card</i>		
	Sudah Rekam <i>Recorded</i>	Sudah Cetak <i>Printed</i>	Persentase <i>Percentage (%)</i>
(1)	(2)	(3)	(4)
010 Batang Onang
020 Padang Bolak Julu
030 Portibi
040 Padang Bolak
041 Padang Bolak Tenggara
050 Simangambat
051 Ujung Batu
060 Halongonan
061 Halongonan Timur
070 Dolok
080 Dolok Sigompulon
090 Hulu Sihapas
2021
2020	161 530	158 267	97.98
2019	172 004	152 276	88.53
2018	131 678	106 499	80.88
2017	182 344	135 079	74,08

Keterangan/Note : * Data Belum Diperoleh /Data Not Yet Available

Sumber Dinas Kependudukan dan Pencatatan Sipil Kabupaten Padang Lawas Utara
 Source Population and Civil Registration Office of Padang Lawas Utara Regency

Tabel 2.5.2 Realisasi Penyaluran Blangko Kartu Keluarga (KK) Menurut Kecamatan di Kabupaten Padang Lawas Utara, 2021
Table Realization of Distribution of Household Registration Form by Subdistrict in Padang Lawas Utara Regency, 2021

Kecamatan Subdistrict	Penyaluran Kartu Keluarga (KK) Distribution of Household Registration		
	Target Target	Realisasi Realization	Persentase Percentage (%)
(1)	(2)	(3)	(4)
10 Batang Onang
20 Padang Bolak Julu
30 Portibi
40 Padang Bolak
41 Padang Bolak Tenggara
50 Simangambat
51 Ujung Batu
60 Halongonan
61 Halongonan Timur
70 Dolok
80 Dolok Sigompulon
90 Hulu Sihapas
2021
2020	75 568	71 258	94,29
2019	73 314	68 618	93.59
2018	45 580	56 494	80.68
2017	70 750	62 024	87,67

Keterangan/Note : * Data Belum Diperoleh /Data Not Yet Available

Sumber Dinas Kependudukan dan Pencatatan Sipil Kabupaten Padang Lawas Utara
 Source Population and Civil Registration Office of Padang Lawas Utara Regency

Tabel 2.5.3 Distribusi Kepemilikan Akta Lahir Penduduk Usia 0-18 Tahun Menurut Kecamatan di Kabupaten Padang Lawas Utara, 2021
Distribution of Ownership of Birth Certificates for Residents aged 0-18 years by Subdistrict in Padang Lawas Utara Regency, 2021

Kecamatan Subdistrict	Kepemilikan Akta Lahir Ownership of Birth Certificates			
	Jumlah Akta Laki-Laki	Jumlah Akta Perempuan	Jumlah Total	Persentase Percentage
(1)	(2)	(3)	(4)	
10 Batang Onang
20 Padang Bolak Julu
30 Portibi
40 Padang Bolak
41 Padang Bolak Tenggara
50 Simangambat
51 Ujung Batu
60 Halongonan
61 Halongonan Timur
70 Dolok
80 Dolok Sigompulon
90 Hulu Sihapas
Padang Lawas Utara

Keterangan/Note : * Data Belum Diperoleh /Data Not Yet Available

Sumber Dinas Kependudukan dan Pencatatan Sipil Kabupaten Padang Lawas Utara
 Source Population and Civil Registration Office of Padang Lawas Utara Regency

GOVERNMENT

Tabel 2.5.4 Banyaknya Sertifikat Tanah yang Dikeluarkan Menurut Jenis Hak Atas Tanah di Kabupaten Padang Lawas Utara, 2016-2021
Table Number of Land Certificate Which Can Be Reached by Type of Right in Padang Lawas Utara Regency, 2016-2021

	Kecamatan <i>Subdistrict</i>	Tahun / <i>Years</i>					
		2016	2017	2018	2019	2020	
	(1)	(2)	(3)	(4)	(5)	(6)	(7)
1	Hak Milik/ <i>Proprietary</i>	1 025	930	7 590	2 179	54	2 190
-	Rutin	130	116	29	32	54	45
-	Prog Prona	895	1 347	7 561	2 147	-	753
-	Prog PPAN	-	-	-	-	-	1 392
2	Hak Guna Bangunan <i>Building Purpose Right</i>	1	19	3	1	2	84
3	Hak Pakai <i>Use Right</i>	3	5	5	1	102	112
4	Hak Pengelolaan <i>Operating Right</i>	-	-	-	-	-	-
5	Hak Guna Usaha <i>Business Purpose Right</i>	1	-	-	-	4	-
Jumlah/Total		1 481	1 030	7 598	2 181	162	4 576

Sumber Kantor Pertanahan Kabupaten Tapanuli Selatan
 Source Land Office of Tapanuli Selatan Regency

Tabel 2.5.5 Banyaknya Sertifikat Pemilikan Tanah Menurut Jenis Hak dan Kecamatan di Kabupaten Padang Lawas Utara, 2021
Table **Land Possession by Type of Right and Subdistrict in Padang Lawas Utara Regency, 2021**

Kecamatan Subdistrict	Hak Milik <i>Proprietary</i>			Hak Guna Bangunan <i>Building Purpose Right</i>	Hak Pakai <i>Use Right</i>	Hak Pengelolaan <i>Operating Right</i>	Hak Guna Usaha <i>Business Purpose Right</i>
	Rutin	Prog Prona	Prog PPAN				
(1)	(2)	(3)	(4)	(5)	(6)	(7)	(8)
10 Batang Onang	1	-	-	-	1	-	-
120 Padang Bolak Julu	-	-	-	-	7	-	-
130 Portibi	1	-	-	35	17	-	-
140 Padang Bolak	24	753	-	27	36	-	-
141 Padang Bolak Tenggara	3	-	-	-	8	-	-
150 Simangambat	-	-	-	-	10	-	-
151 Ujung Batu	1	-	1 392	-	10	-	-
160 Halongonan	1	-	-	-	13	-	-
161 Halongonan Timur	6	-	-	-	9	-	-
170 Dolok	2	-	-	23	-	-	-
180 Dolok Sigompulon	5	-	-	-	-	-	-
190 Hulu Sihapas	1	-	-	-	1	-	-
Padang Lawas Utara 2021	45	753	1 392	85	112	-	-
2020	54	0	0	3	102	0	4
2019	32	2 147	0	1	1	0	0
2018	29	7 561	0	3	5	0	0
2017	130	895	0	1	3	0	0

Sumber Kantor Pertanahan Kabupaten Tapanuli Selatan
 Source Land Office of Tapanuli Selatan Regency

Tabel 2.5.6 Penerimaan dan Penyaluran Beras oleh Perum Bulog Sub Divisi Regional IV Padangsidempuan (kg), 2012 – 2021
Incoming and Distribution of Rice by Logistics Office of Regional IV Sub Division Padangsidempuan (kg), 2012 – 2021

Tahun Year	Stok Awal Initial Stock	Pemasukan Acceptance	Jumlah Tersedia Supply	Penyaluran Distribution	Stok Akhir Ending Stock
(1)	(2)	(3)	(4)	(5)	(6)
2012	1 875 893,00	17 800 000,00	19 675 893,00	18 808 797,60	867 095,40
2015	867 095,40	18 291 000,00	19 158 095,40	15 082 284,00	4 075 811,40
2015	4 084 811,40	15 300 000,00	19 384 811,40	17 493 365,00	1 891 446,40
2016	1 869 106,40	17 650 000,00	19 519 106,40	15 050 208,00	4 468 898,40
2017	4 468 898,40	11 096 455,00	15 565 353,40	13 739 838,80	1 825 514,60
2018	1 091 874,60	18 708 168,80	19 800 043,40	18 108 388,40	1 691 655,00
2019	1 691 655,00	12 512 700,00	14 204 355,00	12 483 156,20	1 721 198,80
2020	1 721 198,80	7 645 975,00	9 367 173,80	7 793 793,80	1 573 380,00
2021	1 573 380,00	3 640 259,09	5 213 259,09	5 160 639,09	53 000,00

Sumber / Source: Perum Bulog Sub Divisi Regional IV Padangsidempuan
 Logistics Office of Regional IV Sub Division Padangsidempuan

Tabel 2.5.7 Penerimaan dan Penyaluran Beras Menurut Bulan oleh Perum Bulog Sub Divisi Regional IV Padangsidempuan (kg), 2021
Incoming and Distribution of Rice by Month by Logistics Office of Regional IV Sub Division Padangsidempuan (kg), 2021

Bulan <i>Month</i>	Stok Awal <i>Initial Stock</i>	Pemasukan <i>Acceptance</i>	Penyaluran <i>Distribution</i>	Stok Akhir <i>Ending Stock</i>
(1)	(2)	(3)	(4)	(5)
Januari / <i>January</i>	1 573 380	-	34 550	1 538 830
Februari / <i>February</i>	1 538 830	-	194 330	1 344 500
Maret / <i>March</i>	1 344 500	100 000	64 400	1 380 100
April / <i>April</i>	1 380 100	-	232 250	1 147 850
Mei / <i>Mey</i>	1 147 850	-	122 952	1 024 898
Juni / <i>June</i>	1 024 898	-	128 798	896 100
Juli / <i>July</i>	896 100	2 114 816	2 536 920	473 996
Agustus / <i>August</i>	473 996	1 000 442	955 640	518 798
September / <i>September</i>	518 798	-	109 398	409 400
Oktober / <i>October</i>	409 400	-	38 450	370 950
November / <i>November</i>	370 950	-	101 350	269 600
Desember / <i>December</i>	269 600	425 000	641 600	53 000

Sumber Perum Bulog Sub Divisi Regional IV Padangsidempuan
 Source *Logistics Office of Regional IV Sub Division Padangsidempuan*

GOVERNMENT

Tabel 2.5.8 **Penyaluran dan Penjualan Beras oleh Sub Divisi Regional IV Padangsidimpuan Menurut Golongan Konsumen, 2017 – 2021**
Distribution and Sale of Rice by Perum Bulog Sub Division Regional IV Padangsidimpuan by Consumer Classification, 2017 – 2021

No	Golongan Konsumen <i>Consumer Classification</i>	2017	2018	2019	2020	2021
	(1)	(3)	(4)	(5)	(6)	(7)
1	Pegawai Negeri <i>Civil Servant</i>	-	-	-	-	-
2	Pegawai Otonom <i>Autonomy Government Employee</i>	-	-	-	-	-
3	Polri / Police	-	-	-	80 000	-
4	Rutan/LP Central Jail	-	-	-	-	-
5	Catu Pegawai <i>Rice Ration of Civil Servan</i>	11 660	13 070	-	8 220	-
6	Dep Sosial <i>Social Departemen</i>	34 333	23 150	58 391	-	7 644
7	Zakat/ Tithe	-	-	-	-	-
8	Transmigrasi <i>Transmigration</i>	-	-	-	-	-
9	Op Prasejahtera/ <i>Market Operation</i>	6 825	1 019 649	1 071 895	3 015 784	2 197 814
10	Susut Timbun / Loss	-	-	-	-	-
11	Lain-Lain / <i>Others</i>	2 880	2 880	-	-	-

Sumber Perum Bulog Sub Divisi Regional IV Padangsidimpuan
 Source *Logistics Office of Regional IV Sub Division Padangsidimpuan*

2.6 HUKUM / LAW

Tabel 2.6.1 Banyaknya Kecelakaan dan Korban Lalu Lintas di Kabupaten Padang Lawas Utara, 2012 – 2021
Number of Traffic Accident and Victim in Padang Lawas Utara Regency, 2012 – 2021

Tahun Years	Jumlah Kecelakaan Number of Traffic Accident	Korban (Orang) Victim (Persons)		
		Meninggal Died	Luka Berat Trauma	Luka Ringan Light Wounds
(1)	(2)	(3)	(4)	(5)
2012	72	48	70	69
2015	50	37	30	25
2015	30	23	22	16
2016	68	45	47	85
2017	51	36	35	55
2018	53	35	12	47
2019	67	62	55	89
2020	57	35	29	78
2021	68	38	30	53

Sumber Polres Tapanuli Selatan
Source Pollice Office of Tapanuli Selatan

Tabel 2.6.2 Jumlah Perkara Pidana yang Diterima dan Diselesaikan/Belum Diselesaikan Menurut Jenis Perkara di Pengadilan Negeri Padangsidimpuan, 2021
Number of Ordinary Criminal Case Received and Solved/Unsolved by Case Type in Court of Padangsidimpuan, 2021

Jenis Perkara <i>Case Type</i>	Sisa Tahun Lalu <i>Ballance of Previous Year</i>	Yang Diterima <i>Received</i>	Yang Diselesaikan <i>Solved</i>	Belum Selesai <i>Unsolved</i>
(1)	(2)	(3)	(4)	(5)
Pidana Umum	100	446	411	135
Pidana Khusus	-	-	-	-
Pidana Khusus Anak	-	14	14	-
Narkotika	55	218	137	136
Korupsi	-	-	-	-
2021	155	678	562	271
2020	173	1 012	958	227
2019	87	480	545	472
2018	1 374	657	714	1 317
2017	1 852	935	903	1 884

Sumber Pengadilan Negeri Padangsidimpuan
 Source Court of Padangsidimpuan

Tabel 2.6.3 Jumlah Perkara Perdata yang Diterima dan Diselesaikan/Belum Diselesaikan Menurut Jenis Perkara di Pengadilan Negeri Padangsidimpuan, 2021
Number of Civil Lawsuit Received and Solved/Unsolved by Case Type in Court of Padangsidimpuan, 2021

Jenis Perkara <i>Case Type</i>	Sisa Tahun Lalu <i>Ballance of Previous Year</i>	Yang Diterima <i>Received</i>	Yang Diselesaikan <i>Solved</i>	Belum Selesai <i>Unsolved</i>
(1)	(2)	(3)	(4)	(5)
Gugatan	13	34	21	26
Gugatan Sederhana	-	3	3	-
Permohonan	1	49	49	1
2021	14	86	73	27
2020	62	105	167	14
2019	24	208	181	51
2018	248	56	55	249
2017	494	87	89	492

Sumber: Pengadilan Negeri Padangsidimpuan
 Source: Court of Padangsidimpuan

Tabel 2.6.4 Perkara yang Diputuskan oleh Pengadilan Agama (PA) Menurut Daerah Pengadilan Agama (Kecamatan) di Kabupaten Padang Lawas Utara, 2021
Reported Case and Solved by Religious Court by Local Religious Court (Subdistrict) in Padang Lawas Utara Regency, 2021

Kecamatan <i>Subdistrict</i>	Diterima / <i>Reported</i>			Kabul <i>Accept</i>	Dicabut <i>Withdrawn</i>
	Sisa Tahun Lalu <i>Rest of Last Year</i>	Perkara Diterima <i>New Case</i>	Jumlah <i>Total</i>		
(1)	(2)	(3)	(4)	(5)	(6)
010 Batang Onang	3	17	20	16	4
020 Padang Bolak Julu	2	9	11	10	1
030 Portibi	3	21	24	15	4
040 Padang Bolak	5	61	66	50	5
041 Padang Bolak Tenggara	-	6	6	5	1
050 Simangambat	1	9	10	9	1
051 Ujung Batu	-	3	4	4	-
060 Halongonan	1	16	17	14	3
061 Halongonan Timur	1	21	22	18	4
070 Dolok	1	7	8	8	-
080 Dolok Sigompulon	-	1	1	1	-
090 Hulu Sihapas	-	1	1	1	-
2021	17	172	190	151	23
2020	12	71	83	67	5
2019	7	212	219	215	0
2018	15	360	375	329	15
2017	0	127	127	121	4

Lanjutan Tabel/*Continued Tabel* 2.6.4

Kecamatan <i>Subdistrict</i>	Gugur Dicoret <i>Fall</i>	Ditolak Tidak diterima <i>Rejected</i>	Cerai Talak <i>Divorce</i>	Cerai Gugat <i>Contested Divorve</i>
(1)	(6)	(7)	(8)	(9)
010 Batang Onang	-	-	4	9
020 Padang Bolak Julu	-	-	-	9
030 Portibi	2	-	7	13
040 Padang Bolak	1	1	14	38
041 Padang Bolak Tenggara	-	-	-	6
050 Simangambat	-	-	3	6
051 Ujung Batu	-	-	3	-
060 Halongonan	-	-	1	15
061 Halongonan Timur	-	-	6	14
070 Dolok	-	-	1	6
080 Dolok Sigompulon	-	-	1	-
090 Hulu Sihapas	-	-	1	-
2021	3	1	41	116
2020	2	1	0	5
2019	2	2	0	0
2018	4	9	0	0
2017	1	1	41	86

Sumber Kantor Pengadilan Agama Kabupaten Padang Lawas Utara
 Source *Religious Court of Padang Lawas Utara Regency*

Tabel 2.6.5 Jumlah Nikah dan Cerai Menurut Kecamatan di Kabupaten Padang Lawas Utara, 2021
Table Number of Marriage and Divorce by Subdistrict in Padang Lawas Utara Regency, 2021

	Kecamatan <i>Subdistrict</i>	Nikah ^{**)} <i>Marriage</i>	Cerai <i>Divorce</i>
	(1)	(2)	(3)
010	Batang Onang	n/a	13
020	Padang Bolak Julu	n/a	9
030	Portibi	n/a	20
040	Padang Bolak	n/a	52
041	Padang Bolak Tenggara	n/a	6
050	Simangambat	n/a	9
051	Ujung Batu	n/a	3
060	Halongonan	n/a	16
061	Halongonan Timur	n/a	20
070	Dolok	n/a	7
080	Dolok Sigompulon	n/a	1
090	Hulu Sihapas	n/a	1
	2021	n/a	157
	2020	1 725	...
	2019	1 740	46
	2018	1 853	260
	2017	1 659	64

Sumber Kantor Pengadilan Agama Kabupaten Padang Lawas Utara
 Source Religious Court of Padang Lawas Utara Regency

***) Kementerian Agama Kabupaten Padang Lawas Utara

***) Ministry of Religious Representative Office of Padang Lawas Utara Regency

3 PENDUDUK DAN TENAGA KERJA

POPULATION AND EMPLOYMENT

Jumlah Penduduk

Kabupaten Padang Lawas Utara, 2021

Population Number of Padang Lawas Utara Regency, 2021

Kepadatan Penduduk

Population Density

Jiwa/Km²

67,27



Laki-Laki

Male

134 378

(51,06%)

Perempuan

Female

129 173

(48,94%)



Rasio Jenis Kelamin

Gender Ratio **104,03**

PENJELASAN TEKNIS

1. Sumber utama data kependudukan adalah sensus penduduk yang dilaksanakan setiap sepuluh tahun sekali. Sensus penduduk telah dilaksanakan sebanyak enam kali sejak Indonesia merdeka, yaitu tahun 1961, 1971, 1980, 1990, 2000, dan 2010.

Di dalam sensus penduduk, pencacahan dilakukan terhadap seluruh penduduk yang berdomisili di wilayah teritorial Indonesia termasuk warga negara asing kecuali anggota korps diplomatik negara sahabat beserta keluarganya.

Metode pengumpulan data dalam sensus dilakukan dengan wawancara antara petugas sensus dengan responden dan juga melalui *e-census*. Pencatatan penduduk menggunakan konsep usual residence, yaitu konsep di mana penduduk biasa bertempat tinggal. Bagi penduduk yang bertempat tinggal tetap dicacah di mana mereka biasa tinggal, sedangkan untuk penduduk yang tidak bertempat tinggal tetap dicacah di tempat di mana mereka ditemukan petugas sensus pada malam 'Hari Sensus'. Termasuk penduduk yang tidak bertempat tinggal tetap adalah tuna wisma, awak kapal berbendera Indonesia, penghuni perahu/rumah apung, masyarakat terpencil/terasing, dan pengungsi. Bagi mereka yang mempunyai tempat tinggal tetap dan

TECHNICAL NOTES

1. *The main source of demographic data is population census, which is conducted every ten years. Population Census has been conducted six times since Indonesia's independence: 1961, 1971, 1980, 1990, 2000, and 2010.*

The population census enumerates all residents who domicile in the entire territory of Indonesia including foreign citizens except the diplomatic corps members and their families.

The method of data collection in a population census involves interviewing respondents and conducting e-census. Enumeration of the population uses the concept of "usual residence", which is the concept of "places where people usually live". De jure was applied to the permanent residents, while de facto was applied to non-permanent residents. The permanent residents were enumerated in place where they normally live, the non-permanent residents were enumerated where they were found by the enumerators, on the night of 'Census Date'. The non permanent residents include homeless people, ship crew, boat people, remote area community, and internally displaced persons. Those who had permanent residence and had been travelling away from their home for six months or

POPULATION AND EMPLOYMENT

sedang bepergian ke luar wilayah lebih dari enam bulan, tidak dicacah di tempat tinggalnya, tetapi dicacah di tempat tujuannya. Untuk tahun yang tidak dilaksanakan sensus penduduk, data kependudukan diperoleh dari hasil proyeksi penduduk. Proyeksi penduduk merupakan suatu perhitungan ilmiah yang didasarkan pada asumsi dari komponen-komponen perubahan penduduk, yaitu kelahiran, kematian, dan migrasi. Proyeksi penduduk Indonesia 2011–2035 menggunakan data dasar penduduk hasil SP2010.

2. **Penduduk Indonesia** adalah semua orang yang berdomisili di wilayah teritorial Indonesia selama 6 bulan atau lebih atau mereka yang berdomisili kurang dari 6 bulan bertujuan menetap.
3. **Laju pertumbuhan penduduk** adalah angka yang menunjukkan persentase penambahan penduduk dalam jangka waktu tertentu.
4. **Kepadatan penduduk** adalah rasio jumlah penduduk per kilometer persegi.
5. **Rasio jenis kelamin** adalah rasio antara penduduk laki-laki dan penduduk perempuan pada suatu wilayah dan waktu tertentu. Biasanya dinyatakan dengan banyak penduduk laki-laki untuk 100 penduduk perempuan.
6. **Distribusi penduduk** adalah pola persebaran penduduk di suatu wilayah, baik berdasarkan batas-batas geografis

more were not enumerated in their permanent place, but in the place where they were during the census.

For the periods where the population census is not conducted, population projection is done to estimate population during those years. The population projection is an estimate based on the demographic components, such as birth, death, and migration. Indonesia's 2011–2035 population projection used the 2010 Population Census as the base population.

2. **The population of Indonesia** are all residents of the entire territory of Indonesia who have stayed for six months or longer, and those who intended to stay less than six months.
3. **The growth rate of population** is the number that show percentage of population growth within a specified period.
4. **Population density** is ratio of population per square kilometer.
5. **Sex ratio** is the ratio of males population to females population in a given area and time, usually expressed as the number of males for every 100 females.
6. **Population distribution** is the pattern of population distribution in an area, either by geographic boundaries

maupun berdasarkan batas-batas administrasi pemerintahan.

7. **Komposisi penduduk** adalah pola persebaran penduduk menurut karakteristiknya, contoh: penduduk menurut kelompok umur, penduduk menurut jenis kelamin.

8. **Rumah tangga** adalah seseorang atau sekelompok orang yang mendiami sebagian atau seluruh bangunan fisik/sensus dan biasanya tinggal bersama serta pengelolaan makan dari satu dapur. Yang dimaksud makan dari satu dapur adalah jika pengurusan kebutuhan sehari-harinya dikelola bersama-sama menjadi satu.

9. **Anggota rumah tangga** adalah semua orang yang biasanya tinggal di suatu rumah tangga, baik yang berada di rumah pada waktu pencacahan maupun yang sementara tidak ada.

10. **Rata-rata anggota rumah tangga** adalah angka yang menunjukkan rata-rata jumlah anggota rumah tangga per rumah tangga.

11. **Penduduk usia kerja** adalah penduduk yang berumur 15 tahun ke atas.

12. **Angkatan kerja** adalah penduduk usia kerja (15 tahun ke atas) yang bekerja, punya pekerjaan namun sementara tidak bekerja, dan pengangguran.

or by government administrative boundaries.

7. **Population composition** is the pattern of population distribution by its characteristics, example: population by age group, population by sex.

8. **Household** is an individual or group of people living in a physical/census building unit or part of it and usually commit on a common provision for food and other essentials of living. Common provision for food means one organising daily needs for all of household members.

9. **Household member** are those who usually lives in a household regardless of their location at the time of enumeration.

10. **Average household size** is the average number of household members per household.

11. **Working age population** is persons of 15 years and over.

12. **Labor force or economically active** are persons of 15 years and over, who in the previous week were working, temporarily absent from work but having jobs, and unemployment.

POPULATION AND EMPLOYMENT

13. **Bekerja** adalah kegiatan ekonomi yang dilakukan oleh seseorang dengan maksud memperoleh atau membantu memperoleh pendapatan/ keuntungan dan lamanya bekerja sedikitnya 1 jam secara terus menerus dalam seminggu yang lalu (termasuk pekerja keluarga tanpa upah).

14. **Jumlah jam kerja seluruhnya** adalah jumlah jam kerja yang digunakan untuk bekerja (tidak termasuk jam kerja yang digunakan untuk hal-hal di luar pekerjaan).

15. **Lapangan usaha** adalah bidang kegiatan dari pekerjaan atau tempat bekerja. Klasifikasi lapangan usaha mengikuti Klasifikasi Baku Lapangan Usaha Indonesia (KBLI) dalam 1 digit.

16. **Status pekerjaan** adalah kedudukan seseorang dalam unit usaha/kegiatan dalam melakukan pekerjaan.

17. **Berusaha sendiri tanpa dibantu orang lain** adalah bekerja atau berusaha dengan menanggung risiko secara ekonomis, yaitu dengan tidak kembalinya ongkos produksi yang telah dikeluarkan dalam rangka usahanya tersebut,

18. **Berusaha dibantu buruh tidak tetap/buruh tidak dibayar** adalah bekerja atau berusaha atas risiko sendiri, dan menggunakan buruh/pekerja tak dibayar dan atau buruh/pekerja tidak tetap.

13. **Working** is economic activity conducted by a person and intended to earn income by doing work or helping to do work at least one hour continuously during the reference week (including unpaid family worker/s for any economic activity).

14. **Total working hours** is the total hours spent by an employee to perform all jobs (excluding the time used for other activities which are not classified as work).

15. **Industry** is field of a person's activity or establishment. The classification of industries follows the Indonesia Standard Industrial Classification (KBLI) in one digit.

16. **Employment status** is the status of a person at his place of work or establishment where he was employed.

17. **Own-account worker** is a person who works at his own risk without assisted by paid per mount worker or unpaid worker include technical job or skill job.

18. **Employer assisted by temporary workers/unpaid worker** is a person who works at his own risk and assisted by temporary worker/unpaid worker.

19. **Berusaha dibantu buruh tetap/buruh dibayar** adalah berusaha atas risiko sendiri dan mempekerjakan paling sedikit satu orang buruh/pekerja tetap yang dibayar.

20. **Buruh/karyawan/pegawai** adalah seseorang yang bekerja pada orang lain atau instansi/kantor/ perusahaan secara tetap dengan menerima upah/gaji baik berupa uang maupun barang. Buruh yang tidak mempunyai majikan tetap, tidak digolongkan sebagai buruh/karyawan, tetapi sebagai pekerja bebas.

21. **Pekerja bebas** adalah seseorang yang bekerja pada orang lain/majikan/ institusi yang tidak tetap (lebih dari 1 majikan dalam sebulan terakhir) di usaha pertanian baik berupa usaha rumah tangga maupun bukan usaha rumah tangga, ataupun di nonpertanian atas dasar balas jasa dengan menerima upah atau imbalan baik berupa uang maupun barang, dan baik dengan sistem pembayaran harian maupun borongan

22. **Pekerja tak dibayar** adalah seseorang yang bekerja membantu usaha untuk memperoleh penghasilan/ keuntungan yang dilakukan oleh salah seorang anggota rumah tangga atau bukan anggota rumah tangga tanpa mendapat upah/gaji baik berupa uang maupun barang.

19. **Employer assisted by permanent workers/paid workers** is a person who does his business at her/his own risk at least one assisted by paid permanent worker.

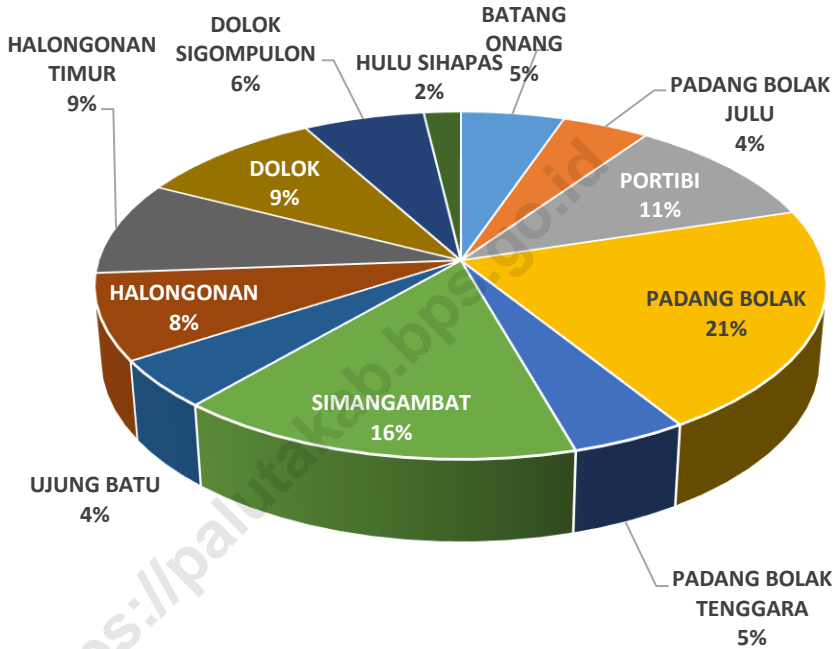
Employee is a person who work permanently for other people or institution/office/ company and gains some money/cash or goods as wage/salary. Labor who have no permanent employer is not categorized as a laborer/ worker/employee but casual worker.

20. **Casual employee** is a person who does not work permanently for other people/employer/ institution (more than 1 employer during the last 1 month) in agricultural sector, either home industry or not home industry, or in non-agricultural sector based on remuneration paid with money or goods, and based on daily or contact payment system.

21. **Unpaid worker** is a person who intended to work without pa,y either with money or good, in an establishment run by other members of the family, relative or neighbour.

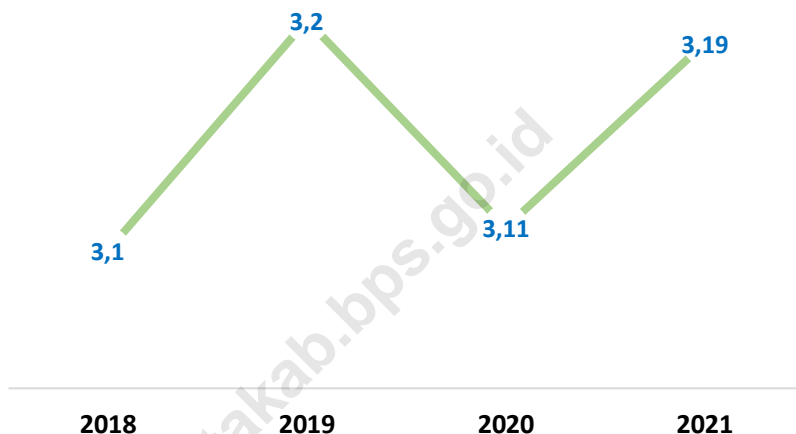
POPULATION AND EMPLOYMENT

Gambar 4 Distribusi Penduduk Menurut Kecamatan di Kabupaten Padang Lawas Utara, 2021
Picture Distribution of Population by Subdistrict in Padang Lawas Utara Regency, 2021



Sumber BPS Kabupaten Padang Lawas Utara
Source BPS – Statistics of Padang Lawas Utara Regency

Gambar 5 Tingkat Pengangguran Terbuka di Kabupaten Padang Lawas Utara, 2012-2021
Picture Open Unemployment Rate in Padang Lawas Utara Regency, 2012-2021



Sumber BPS – Survei Angkatan Kerja Nasional
 Source BPS – National Labour Force Survey

3.1 PENDUDUK/POPULATION

Tabel 3.1.1 Jumlah Penduduk dan Laju Pertumbuhan Penduduk Menurut Kecamatan di Kabupaten Padang Lawas Utara, 2010, 2020 dan 2021
Number of Population and Population Growth by Subdistrict in Padang Lawas Utara Regency, 2010, 2020, and 2021

Kecamatan Subdistrict	Jumlah Penduduk Number of Population (orang / persons)			Laju Pertumbuhan Penduduk per Tahun Population Growth by Years (%)	
	2010	2020	2021	2010-2020	2020-2021
(1)	(2)	(3)	(4)	(5)	(6)
10 Batang Onang	12 845	13 770	13 810	7,20	0,29
20 Padang Bolak Julu	10 008	11 542	11 659	15,33	1,01
30 Portibi	22 633	27 425	27 836	21,17	1,50
40 Padang Bolak	43 244	53 998	54 967	24,87	1,79
41 Padang Bolak Tenggara	9 947	11 743	11 889	18,06	1,24
50 Simangambat	37 012	41 167	41 436	11,23	0,65
51 Ujung Batu	10 210	11 764	11 882	15,22	1,00
60 Halongonan	18 031	20 891	21 112	15,86	1,06
61 Halongonan Timur	17 601	22 532	22 993	28,02	2,05
70 Dolok	22 673	24 755	24 872	9,18	0,47
80 Dolok Sigompulon	15 988	16 192	16 150	1,28	-0,26
90 Hulu Sihapas	4 711	4 941	4 945	4,88	0,08
Padang Lawas Utara 2021	224 903	260 720	263 551	15,93	1,09

Tabel 3.1.2 Luas Wilayah, Jumlah Penduduk dan Kepadatan Penduduk Menurut Kecamatan di Kabupaten Padang Lawas Utara, 2021
Total Area, Number of Population and Population Density by Subdistrict in Padang Lawas Utara Regency, 2021

Kecamatan Subdistrict	Luas Wilkerstat ¹⁾ Area		Penduduk ³⁾ Population (orang / persons)		Kepadatan Penduduk Population Density (orang/km ²)
	(km ²)	%	Jumlah Total	%	
(1)	(2)	(3)	(4)	(5)	(6)
10 Batang Onang	285,63	7,29	13 810	5,24	48,35
20 Padang Bolak Julu	254,64	6,50	11 659	4,42	45,79
30 Portibi	191,41	4,89	27 836	10,56	145,43
40 Padang Bolak	571,08	14,58	54 967	20,86	96,25
41 Padang Bolak Tenggara	130,96	3,34	11 889	4,51	90,78
050 Simangambat	844,70	21,56	41 436	15,72	49,05
51 Ujung Batu	139,61	3,56	11 882	4,51	85,11
060 Halongonan	393,05	10,03	21 112	8,01	53,71
061 Halongonan Timur	325,96	8,32	22 993	8,72	70,54
070 Dolok	402,84	10,28	24 872	9,44	61,74
080 Dolok Sigompulon	323,26	8,25	16 150	6,13	49,96
90 Hulu Sihapas	54,91	1,40	4 945	1,88	90,06
Padang Lawas Utara 2021	3 918,05 ²⁾	100,00	263 551	100,00	67,27
2020	3 918,05 ²⁾	100,00	260 720	100,00	66,54
2010	3 918,05 ²⁾	100,00	224 903	100,00	63,11

POPULATION AND EMPLOYMENT

Tabel 3.1.3 Banyaknya Penduduk Menurut Kecamatan, Jenis Kelamin dan Rasio Jenis Kelamin di Kabupaten Padang Lawas Utara (orang), 2021
Number of Population by Subdistrict, Type of Sex and Sex Ratio in Padang Lawas Utara Regency (persons), 2021

Kecamatan <i>Subdistrict</i>	Penduduk / <i>Population</i> (orang/ <i>persons</i>)			Rasio Jenis Kelamin <i>Sex Ratio</i>
	Laki-laki <i>Male</i>	Perempuan <i>Female</i>	Jumlah <i>Total</i>	
(1)	(2)	(3)	(4)	(5)
10 Batang Onang	6 967	6 843	13 810	101,81
20 Padang Bolak Julu	5 765	5 894	11 659	97,81
30 Portibi	14 033	13 803	27 836	101,67
40 Padang Bolak	27 877	27 090	54 967	102,91
41 Padang Bolak Tenggara	5 851	6 038	11 889	96,90
50 Simangambat	21 581	19 855	41 436	108,69
51 Ujung Batu	6 134	5 748	11 882	106,72
60 Halongonan	10 694	10 418	21 112	102,65
61 Halongonan Timur	11 957	11 036	22 993	108,35
70 Dolok	12 748	12 124	24 872	105,15
80 Dolok Sigompulon	8 255	7 895	16 150	104,56
90 Hulu Sihapas	2 516	2 429	4 945	103,58
Padang Lawas Utara 2021	134 378	129 173	263 551	104,03
2020	132 893	127 827	260 720	103,96
2010	112 891	112 012	224 903	100,78

Tabel 3.1.4 Banyaknya Penduduk, Rumah Tangga dan Rata-Rata Anggota Rumah Tangga di Kabupaten Padang Lawas Utara, 2021
Number of Population, Households and Average Household Size in Padang Lawas Utara Regency, 2021

Kecamatan <i>Subdistrict</i>	Penduduk <i>Population</i> (orang/persons)	Rumah Tangga <i>Households</i>	Rata-rata Anggota Rumah Tangga <i>Average Household Size</i>
(1)	(2)	(3)	(4)
10 Batang Onang	13 810	3 162	4,37
20 Padang Bolak Julu	11 659	2 657	4,39
30 Portibi	27 836	6 181	4,50
40 Padang Bolak	54 967	11 616	4,73
41 Padang Bolak Tenggara	11 889	2 750	4,32
50 Simangambat	41 436	10 804	3,84
51 Ujung Batu	11 882	2 816	4,22
60 Halongonan	21 112	4 876	4,33
61 Halongonan Timur	22 993	5 160	4,46
70 Dolok	24 872	6 009	4,14
80 Dolok Sigompulon	16 150	4 082	3,96
90 Hulu Sihapas	4 945	1 146	4,31
Padang Lawas Utara 2021	263 551	61 258	4,30
2020	260 720
2010	224 903		

Tabel 3.1.5 Banyaknya Penduduk dan Distribusi Penduduk Menurut Kecamatan di Kabupaten Padang Lawas Utara, 2021
Table **Number of Population and Population Distribution by Subdistrict in Padang Lawas Utara Regency, 2021**

	Kecamatan Subdistrict	Penduduk Population (jiwa/persons)	Distribusi Penduduk Distribution of Population (%)
	(1)	(2)	(3)
010	Batang Onang	13 810	5,24
020	Padang Bolak Julu	11 659	4,42
030	Portibi	27 836	10,56
040	Padang Bolak	54 967	20,86
041	Padang Bolak Tenggara	11 889	4,51
050	Simangambat	41 436	15,72
051	Ujung Batu	11 882	4,51
060	Halongonan	21 112	8,01
061	Halongonan Timur	22 993	8,72
070	Dolok	24 872	9,44
080	Dolok Sigompulon	16 150	6,13
090	Hulu Sihapas	4 945	1,88
	Padang Lawas Utara 2021	263 551	100,00
	2020	260 720	100,00
	2010	224 903	100,00

Tabel 3.1.6 Banyaknya Penduduk Menurut Kelompok Umur dan Jenis Kelamin Serta Rasio Jenis Kelamin di Kabupaten Padang Lawas Utara, 2021
Number of Population by Type of Age Group and Sex and Sex Ratio in Padang Lawas Utara Regency, 2021

Golongan Umur <i>Age Group</i>	Penduduk / <i>Population</i> (<i>orang/persons</i>)			Rasio Jenis Kelamin <i>Sex Ratio</i>
	Laki-laki <i>Male</i>	Perempuan <i>Female</i>	Jumlah <i>Total</i>	
(1)	(2)	(3)	(4)	(5)
0 – 4	13352	12609	25961	105,89
5 – 9	15150	14796	29946	102,39
10 – 14	15053	14282	29335	105,40
15 – 19	13520	12324	25844	109,70
20 – 24	12095	11178	23273	108,20
25 – 29	11390	10602	21992	107,43
30 – 34	10958	10491	21449	104,45
35 – 39	9807	8974	18781	109,28
40 – 44	8744	8199	16943	106,65
45 – 49	7120	6615	13735	107,63
50 – 54	5653	5701	11354	99,16
55 – 59	4213	4474	8687	94,17
60 – 64	2993	3537	6530	84,62
65 – 69	2077	2407	4484	86,29
70 – 74	1305	1708	3013	76,41
75+	948	1276	2224	74,29
Padang Lawas Utara 2021	134 378	129 173	263 551	104,03

POPULATION AND EMPLOYMENT

Tabel 3.1.7 Banyaknya Penduduk Menurut Kecamatan, Generasi Umur dan Jenis Kelamin di Kabupaten Padang Lawas Utara, 2020
Table *Number of Population by Subdistrict, Generation Aged Group and Sex in Padang Lawas Utara Regency, 2020*

Kecamatan <i>Subdistrict</i>	Post Gen-Z	Gen-Z	Milenial	Gen-X	Boomer	Pre Boomer	Tidak Tahu	Jumlah <i>Total</i>
(1)	(2)	(3)	(4)	(5)	(6)	(7)	(8)	(9)
10 Batang Onang	1 461	4 956	3 285	2 364	1 399	174	131	13 770
20 Padang Bolak Julu	1 341	4 089	2 707	1 926	1 170	195	114	11 542
30 Portibi	3 107	9 926	6 784	4 566	2 390	355	297	27 425
40 Padang Bolak	6 494	19 161	13 935	9 168	4 240	656	344	53 998
41 Padang Bolak Tenggara	1 377	4 041	2 730	1 960	1 273	234	128	11 743
50 Simangambat	5 334	15 790	10 873	6 965	1 589	155	461	41 167
51 Ujung Batu	1 457	4 795	2 965	2 007	470	33	37	11 764
60 Halongonan	2 206	7 764	5 327	3 509	1 694	250	141	20 891
61 Halongonan Timur	2 728	7 804	5 829	4 342	1 526	225	78	22 532
70 Dolok	2 492	9 733	5 985	4 178	1 929	231	207	24 755
80 Dolok Sigompulon	1 629	6 258	4 421	2 584	1 147	87	66	16 192
90 Hulu Sihapas	544	1 796	1 237	776	489	90	9	4 941
Padang Lawas Utara 2020	30 170	96 113	66 078	44 345	19 316	2 685	2 013	260 720

Sumber BPS - Sensus Penduduk 2020
 Source *Statistics of Indonesia – 2020 Population Census*

Tabel 3.1.8 Proporsi Penduduk Perempuan Usia 10 Tahun Keatas yang Pernah Kawin Menurut Usia Perkawinan Pertama di Kabupaten Padang Lawas Utara, 2018-2021
Proportion of Female Population Age 10 Years and Over Who Ever Married by Age at First Marriage In Padang Lawas Utara Regency, 2018-2021

Usia Perkawinan Pertama <i>Age at First Marriage</i>	2018	2019	2020	2021
(1)	(5)	(6)	(7)	(8)
10 - 16	6,85	8,04	7,34	7,12
17 - 18	18,38	20,00	17,53	18,58
19 - 20			26,99	
	74,76	71,96		
21+			48,14	
19 - 24				59,01
25 - 34				15,04
35+				0,25
Rata-rata Usia Perkawinan Pertama <i>Singular Mean At First Marriage (SMAM)</i>	20,92	20,66	22,44	20,84

Sumber BPS – Survei Sosial Ekonomi Nasional
 Source BPS – National Socioeconomic Survey

POPULATION AND EMPLOYMENT

Tabel 3.1.9 **Persentase Penduduk Usia 10 Tahun Keatas Menurut Status Perkawinan di Kabupaten Padang Lawas Utara, 2021**
Percentage of Population Aged 10 and Over by Marital Status in Padang Lawas Utara Regency, 2021

Umur <i>Age</i>	Belum Kawin <i>Not Married</i>	Kawin <i>Marry</i>	Cerai Hidup <i>Divorced Life</i>	Cerai Mati <i>Divorce Dead</i>	Jumlah <i>Total</i>
(1)	(2)	(3)	(4)	(5)	
Laki – Laki <i>Male</i>	39,43	58,15	0,55	1,87	100
Perempuan <i>Female</i>	31,41	57,21	1,89	9,50	100
Laki-laki + Perempuan <i>Male + Female</i>	35,40	57,68	1,22	5,69	100

Sumber BPS – Survei Sosial Ekonomi Nasional
 Source BPS – *National Socioeconomic Survey*

3.2 KETENAGAKERJAAN/EMPLOYMENT

Tabel 3.2.1 Penduduk Berumur 15 Tahun Keatas Menurut Jenis Kegiatan Utama di Kabupaten Padang Lawas Utara, 2018 – 2021
Population Aged 15 Years Old and Over by Type of Main Activity in Padang Lawas Utara Regency, 2018 – 2021

Jenis Kegiatan Utama <i>Type of Main Activity</i>	2018	2019	2020	2021
(1)	(2)	(3)	(4)	(5)
I. Angkatan Kerja <i>Labour Force</i>	131 003	133 741	124 078	147 916
1. Bekerja/ <i>Working</i>	126 874	129 451	120 214	143 196
2. Pengangguran Terbuka <i>Unemployed</i>	4 129	4 290	3 864	4 720
a. Pernah Bekerja	1 321	...	401	...
b. Tidak Pernah Bekerja	2 808	...	3 463	...
II. Bukan Angkatan Kerja <i>Non Labour Force</i>	35 003	37 907	63 810	44 630
1. Sekolah <i>Attending School</i>	10 804	13 393	13 126	9 548
2. Mengurus Rumah tangga <i>Housekeeping</i>	21 345	19 345	43 938	30 243
3. Lainnya/ <i>Others</i>	2 854	5 169	6 746	4 839
Jumlah / Total	166 006	171 648	187 888	192 546
Tingkat Partisipasi Angkatan Kerja (TPAK) / <i>Labor Force Participation Rate</i>	79,12	78,10	66,04	76,82
Tingkat Pengangguran Terbuka <i>Unemployment Rate</i>	3,10	3,20	3,11	3,19

Sumber BPS – Survei Angkatan Kerja Nasional
 Source BPS – National Labour Force Survey

POPULATION AND EMPLOYMENT

Tabel 3.2.2 Penduduk Berumur 15 Tahun Keatas Menurut Jenis Kegiatan Utama dan Jenis Kelamin di Kabupaten Padang Lawas Utara (orang), 2021
Population Aged 15 Years Old and Over by Type of Main Activity and Sex in Padang Lawas Utara Regency (persons), 2021

Jenis Kegiatan Utama <i>Type of Main Activity</i>	Laki-Laki <i>Male</i>	Perempuan <i>Female</i>	Jumlah <i>Total</i>
(1)	(2)	(3)	(4)
I. Angkatan Kerja <i>Labour Force</i>	83 124	64 792	147 916
1. Bekerja/ <i>Working</i>	80 003	63 193	143 196
2. Penganggur <i>Unemployed</i>	3 121	1 599	4 720
a. Pernah Bekerja
b. Tidak Pernah Bekerja
II. Bukan Angkatan Kerja <i>Non Labour Force</i>	12 409	32 221	44 630
1. Sekolah <i>Attending School</i>	5 548	4 000	9 548
2. Mengurus Rumahtangga <i>Housekeeping</i>	3 694	26 549	30 243
3. Lainnya/ <i>Others</i>	3 167	1 672	4 839
2021	95 533	97 013	192 546
Tingkat Partisipasi Angkatan Kerja (TPAK) / <i>Labor Force Participation Rate</i>	87,01	66,79	76,82
Tingkat Pengangguran Terbuka (TPT) <i>Unemployment Rate</i>	3,75	2,47	3,19

Sumber BPS – Survei Angkatan Kerja Nasional
 Source BPS – National Labour Force Survey

Tabel 3.2.3 Penduduk Berumur 15 Tahun Keatas yang Bekerja dan Pengangguran Menurut Jenis Kelamin dan Pendidikan yang Ditamatkan di Kabupaten Padang Lawas Utara (jiwa), 2021
Population Aged 15 Years Old and Over Who Working and Unemployed by Sex and Education Attained in Padang Lawas Utara Regency (persons), 2021

Pendidikan yang Ditamatkan <i>Educational Attained</i>	Penduduk Berumur 15 Tahun Keatas <i>Population Aged 15 Years Old</i>		
	Bekerja <i>Working</i>	Pengangguran <i>Unemployed</i>	Angkatan Kerja <i>Labor Force</i>
(1)	(2)	(3)	(4)
SD Kebawah <i>Under Primary School</i>	42 780	584	43 364
SLTP <i>Junior High School</i>	35 803	1 076	36 879
SMA Umum <i>Senior High School</i>	44 999	2 502	47 501
SMA Kejuruan <i>Vocational High School</i>	9 180	257	9 437
Diploma I/II/III <i>Diploma I/II/III</i>	1 878	-	1 878
Universitas <i>University</i>	8 556	301	8 857
Jumlah / Total	143 196	4 720	147 916

Sumber BPS - Survei Angkatan Kerja Nasional
 Source BPS - National Labour Force Survey

POPULATION AND EMPLOYMENT

Tabel 3.2.4 Penduduk Berumur 15 Tahun Keatas yang Bekerja Menurut Kelompok Umur dan Jenis Kelamin di Kabupaten Padang Lawas Utara (jiwa), 2021
Population Aged 15 Years Old and Over Who Worked by Age Group and Sex in Padang Lawas Utara Regency (persons), 2021

Kelompok Umur <i>Age Group</i>	Laki-Laki <i>Male</i>	Perempuan <i>Female</i>	Jumlah <i>Total</i>
(1)	(2)	(3)	(4)
15 - 19	5 700	4 505	10 205
20 - 24	11 419	7 242	18 661
25 - 29	12 045	7 945	19 990
30 - 34	11 067	8 554	19 621
35 - 39	10 349	9 154	19 503
40 - 44	8 530	7 024	15 554
45 - 49	6 527	6 939	13 466
50 - 54	5 864	5 918	11 782
55 - 59	4 271	3 426	7 697
60 +	7 352	4 085	11 437
2021	83 124	64 792	147 916
2020	62 006	58 208	120 214
2019	71 637	57 814	129 451
2018	71 346	55 528	126 874
2017	68 714	54 809	123 523

Sumber BPS - Survei Angkatan Kerja Nasional
 Source BPS - National Labour Force Survey

Tabel 3.2.5 Penduduk Berumur 15 Tahun Keatas yang Bekerja Menurut Lapangan Usaha (3 Kategori) dan Jenis Kelamin di Kabupaten Padang Lawas Utara, 2021
Working Population Aged 15 Years and Over by Main Industry and Sex In Padang Lawas Utara Regency, 2021

	Lapangan Usaha <i>Main Industry</i>	Laki-Laki <i>Male</i>	Perempuan <i>Female</i>	Jumlah <i>Total</i>
	(1)	(2)	(3)	(4)
1	Pertanian / <i>Agriculture</i>
2	Industri Pengolahan / <i>Manufacture</i>
3	Jasa / <i>Service</i>
	2021
	2020	62 006	58 208	120 214
	2019	71 637	57 814	129 451
	2018	71 346	55 528	126 874
	2017	68 714	54 809	123 523

Sumber BPS - Survei Angkatan Kerja Nasional

Source BPS - National Labour Force Survey

POPULATION AND EMPLOYMENT

Tabel 3.2.6 **Persentase Penduduk Berumur 15 Tahun Ke atas yang Bekerja Selama Seminggu yang Lalu Menurut Jenis Kelamin dan Status Pekerjaan Utama di Kabupaten Padang Lawas Utara (%), 2021**
Percentage of Population Aged 15 Years Old and Over Who Worked During the Previous Week by Sex and Type of Main Employment Status in Padang Lawas Utara Regency (%), 2021

Status Pekerjaan Utama <i>Main Employment Status</i>	Laki-Laki <i>Male</i>	Perempuan <i>Female</i>	Jumlah <i>Total</i>
(1)	(2)	(3)	(4)
1. Berusaha Sendiri <i>Own Account Worker</i>
2. Berusaha Dibantu Buruh Tidak Tetap/Buruh Tidak Dibayar <i>Employer Assisted by Temporary Worker/Unpaid Worker</i>
3. Berusaha Dibantu Buruh Tetap/Buruh Dibayar <i>Employer Assisted Permanent Worker</i>
4. Buruh/Karyawan/Pegawai <i>Employee</i>
5. Pekerja Bebas di Pertanian <i>Cassual Employee in Agriculture</i>
6. Pekerja Bebas non-Pertanian <i>Cassual Employee not in Agriculture</i>
7. Pekerja tak Dibayar <i>Unpaid Worker</i>
Jumlah / <i>Total</i>	100,00	100,00	100,00

Sumber: BPS- Survei Angkatan Kerja Nasional
 Source: *National Labour Force Survey*

Tabel 3.2.7 Jumlah Pencari Kerja Menurut Status, Jenis Kelamin dan Tingkat Pendidikan di Kabupaten Padang Lawas Utara, 2021
Number of Overall Job Seekers, Sex and Education Level in Padang Lawas Utara Regency, 2021

Lapangan Usaha <i>Industrial Origin</i>	Terdaftar <i>Registered</i>		Terpenuhi <i>Folfilled</i>		Belum Dipenuhi <i>Not Folfilled Yet</i>	
	Laki- laki <i>Male</i>	Perem- puan <i>Female</i>	Laki- laki <i>Male</i>	Perem- puan <i>Female</i>	Laki- laki <i>Male</i>	Perem- puan <i>Female</i>
(1)	(2)	(3)	(4)	(5)	(6)	(7)
SD Kebawah / <i>Under PS</i>	-	-	-	-	-	-
SMP / <i>Junior High School</i>	1	-	1	-	-	-
SMA / <i>Senior High School</i>	15	16	15	16	-	-
SMK / <i>Technical Senior HS</i>	15	7	14	6	1	1
SMEA / <i>Senior Economic HS</i>	7	6	7	6	-	-
SPMA/ <i>Senior Agriculture HS</i>	-	-	-	-	-	-
SLTA Lainnya/ <i>Other SHS</i>	-	-	-	-	-	-
Diploma / <i>Diploma</i>	-	-	-	-	-	-
Sarjana Muda / <i>Baccalaureate</i>	-	-	-	-	-	-
Sarjana / <i>Graduate</i>	14	12	8	10	6	2
Padang Lawas Utara 2021	52	41	45	38	7	3
2020	57	54	0	0	48	51
2019	153	272	71	182	72	89
2018	95	111	5	11	90	100
2017	127	72	0	0	127	72

Sumber Dinas Koperasi Usaha Kecil Menengah dan Ketenagakerjaan Kabupaten Padang Lawas Utara

Source Department of Cooperatives, Small and Medium Enterprises and Labour of Padang Lawas Utara Regency

Tabel 3.2.8 Jumlah Lowongan Kerja Menurut Status, Jenis Kelamin dan Sektor Lapangan Usaha di Kabupaten Padang Lawas Utara, 2021

Number of Job Vacancy by Status, Sex and Industrial Origin in Padang Lawas Utara Regency, 2021

Lapangan Usaha <i>Industrial Origin</i>	Terdaftar <i>Registered</i>		Sudah Dipenuhi <i>Folfilled</i>		Belum Dipenuhi <i>Not Folfilled Yet</i>	
	Laki-laki <i>Male</i>	Perempuan <i>Female</i>	Laki-laki <i>Male</i>	Perempuan <i>Female</i>	Laki-laki <i>Male</i>	Perempuan <i>Female</i>
(1)	(2)	(3)	(4)	(5)	(6)	(7)
1 Pertanian, Peternakan dan Perikanan <i>Agriculture, Livestock and Fisherly</i>	-	-	-	-	-	-
2 Pertambangan dan Penggalian <i>Mining and Quarrying</i>	-	-	-	-	-	-
3 Industri Pengolahan <i>Manufacturing</i>	15	10	7	3	8	7
4 Listrik, Gas dan Air <i>Electricity, Gas and Water Supply</i>	-	-	-	-	-	-
5 Bangunan <i>Construction</i>	-	-	-	-	-	-
6 Perdagangan, Hotel dan Restoran <i>Trade, Hotel and Restaurant</i>	5	5	-	-	5	5
7 Angkutan, Pergudangan dan Komunikasi / <i>Transportation, Warehousing and Communication</i>	-	-	-	-	-	-
8 Keuangan, Asuransi dan Jasa Persewaan / <i>Financial, Insurance and Rental Service</i>	-	-	-	-	-	-
9 Jasa Kemasyarakatan, Sosial dan Perseorangan / <i>Public, Social and Individual Service</i>	-	-	-	-	-	-
Padang Lawas Utara 2021	20	15	7	3	13	12
2020	3	1	0	0	3	1
2019	4	5	3	5	0	0
2018	5	11	5	11	0	0
2017	8	4	8	4	0	0

Sumber Dinas Koperasi Usaha Kecil Menengah dan Ketenagakerjaan Kabupaten Padang Lawas Utara

Source Department of Cooperatives, Small and Medium Enterprises and Labour of Padang Lawas Utara Regency

Tabel 3.2.9 Jumlah Perusahaan dan Tenaga Kerja Terdaftar, di-PHK dan Dirumahkan Menurut Kecamatan di Kabupaten Padang Lawas Utara, 2020
Number of Enterprises and Registered, Terminated and Housed Employee by Subdistrict in Padang Lawas Utara Regency, 2020

Kecamatan <i>Subdistrict</i>	Jumlah Perusahaan <i>Number of Enterprises</i>	Tenaga Kerja Terdaftar <i>Registered Employees</i> (Orang/Person)	Tenaga Kerja Terkena PHK <i>Terminated Employee</i> (Orang/Person)	Tenaga Kerja Dirumahkan <i>Housed Employee</i> (Orang/Person)
(1)	(2)	(3)	(4)	(4)
10 Batang Onang	2	36	0	0
20 Padang Bolak Julu	0	0	0	0
30 Portibi	4	637	0	0
40 Padang Bolak	29	542	0	43
41 Padang Bolak Tenggara	0	0	0	0
50 Simangambat	11	10 822	0	0
51 Ujung Batu	2	632	0	0
60 Halongonan	3	687	0	0
61 Halongonan Timur	7	1 436	0	0
70 Dolok	0	0	0	0
80 Dolok Sigompulon	1	46	0	0
90 Hulu Sihapas	0	0	0	0
Padang Lawas Utara 2020	59	14 838	0	43
2019	53	14 447	4	4
2018	57	15 102	4	4
2017	58	12 677	0	0
2016	58	12 677	0	0

Sumber Dinas Koperasi Usaha Kecil Menengah dan Ketenagakerjaan Kabupaten Padang Lawas Utara
 Source *Department of Cooperatives, Small and Medium Enterprises and Labour of Padang Lawas Utara Regency*

Tabel 3.2.10 Jumlah Perusahaan dan Tenaga Kerja yang Ikut Dalam Jamsostek Menurut Kecamatan di Padang Lawas Utara, 2020
Number of Enterprises and Employees Accompany in 'Jamsostek' by Subdistrict in Padang Lawas Utara Regency, 2020

Kecamatan Subdistrict	Jumlah Perusahaan <i>Number of Enterprises</i>			Jumlah Tenaga Kerja <i>Number of Employees</i> (orang/person)	Jumlah Tenaga Kerja <i>Number of Employees</i> (orang/person)
	Kecil <i>Small</i>	Sedang <i>Medium</i>	Besar <i>Large</i>	(5)	(5)
(1)	(2)	(3)	(4)	(5)	(5)
10 Batang Onang	1	0	0	36	22
20 Padang Bolak Julu	0	0	0	0	0
30 Portibi	1	3	0	637	595
40 Padang Bolak	25	0	0	542	356
41 Padang Bolak Tenggara	0	0	0	0	0
50 Simangambat	0	2	10	10 431	7 993
51 Ujung Batu	0	0	1	632	530
60 Halongonan	1	1	1	687	613
61 Halongonan Timur	1	4	2	1 436	1 127
70 Dolok	0	0	0	0	0
80 Dolok Sigompulon	0	1	0	46	46
90 Hulu Sihapas	0	0	0	0	0
Padang Lawas Utara 2020	28	11	14	14 447	11 282
2019	30	12	15	15 102	12 741
2018	20	6	20	14 547	8 992
2017	20	6	20	8 992	8 992
2016	29	5	19	7 254	7 254

Sumber Dinas Koperasi Usaha Kecil Menengah dan Ketenagakerjaan Kabupaten Padang Lawas Utara

Source Department of Cooperatives, Small and Medium Enterprises and Labour of Padang Lawas Utara Regency

Tabel 3.2.11 Upah Minimum Regional Menurut Lapangan Usaha di Kabupaten Padang Lawas Utara, 2011 – 2021
Table Minimum Wage by Sectors in Padang Lawas Utara Regency, 2011 – 2021

Tahun Year	Upah Minimum Regional Regional Minimum Wage (Rupiah)
(1)	(2)
2011	1 320 000
2012	1 471 250
2015	1 601 100
2015	1 799 475
2016	2 006 415
2017	2 171 944
2018	2 361 120
2019	2 550 718
2020	2 767 784
2021	2 767 784

Sumber Dinas Koperasi Usaha Kecil Menengah dan Ketenagakerjaan Kabupaten Padang Lawas Utara

Source Department of Cooperatives, Small and Medium Enterprises and Labour of Padang Lawas Utara Regency

4 SOSIAL DAN KESEJAHTERAAN

SOCIAL AND WELFARE

Jumlah Penduduk Miskin Kabupaten Padang Lawas Utara, 2021

Percentage of Poor Population
in Padang Lawas Utara Regency, 2021

Garis Kemiskinan
Poverty Line

Rp 401.435,-



28,37 Ribu Orang

Indeks Kedalaman Kemiskinan
Poverty Depth Index

1,29

Indeks Keparahan Kemiskinan
Poverty Severity Index

0,24

PENJELASAN TEKNIS

1. **Tidak/belum pernah sekolah** adalah mereka yang tidak pernah atau belum pernah terdaftar dan tidak pernah atau belum pernah aktif mengikuti pendidikan di jenjang pendidikan formal. Termasuk juga yang tamat taman kanak-kanak yang tidak melanjutkan ke sekolah dasar.
2. **Masih bersekolah** adalah mereka yang terdaftar dan aktif mengikuti pendidikan formal dan nonformal (Paket A, B, atau C), baik pendidikan dasar, menengah maupun pendidikan tinggi. Bagi mahasiswa yang sedang cuti dianggap masih bersekolah.
3. **Tidak bersekolah lagi** adalah mereka yang pernah terdaftar dan aktif mengikuti pendidikan di suatu jenjang pendidikan formal dan nonformal (Paket A, B, atau C), tetapi pada saat pencacahan tidak lagi terdaftar dan tidak aktif mengikuti pendidikan.
4. **Tamat sekolah** adalah menyelesaikan pelajaran yang ditandai dengan lulus ujian akhir pada kelas atau tingkat terakhir suatu jenjang pendidikan di sekolah negeri maupun swasta dengan mendapatkan tanda tamat belajar/ijazah. Seseorang yang belum mengikuti pelajaran pada kelas tertinggi tetapi telah mengikuti ujian akhir dan lulus dianggap tamat sekolah.

TECHNICAL NOTES

1. **Not/never attending school** is someone who has never attended or never been registered in a formal education, such as primary, secondary, and tertiary education. Those who just completed kindergarten are considered as never attended school.
2. **Attending school** is someone who is currently attending primary, secondary, or tertiary education, including package A, package B, or package C. College student who postpones his/her study is considered as attending school.
3. **Not attending school anymore** is someone who had enrolled and participated in formal and non-formal education in the past including package A, package B, or package C, but currently does not attend school.
4. **Completed particular level of education** is someone who has completed particular level of education in private or public school and accepting graduation certificate. Someone who has never attended the highest grade but passed the final exam is considered as completed particular level of education.

5. **Dapat membaca dan menulis** artinya dapat membaca dan menulis kata-kata/kalimat sederhana dengan suatu aksara tertentu.

6. **Jalur Pendidikan di Indonesia** terdiri atas 1) pendidikan formal, 2) pendidikan nonformal, dan 3) pendidikan informal yang ketiganya dapat saling melengkapi dan memperkaya (UU No. 20 Tahun 2015 tentang Sistem Pendidikan Nasional).

7. **Jenjang Pendidikan Formal** terdiri atas pendidikan dasar, pendidikan menengah, dan pendidikan tinggi Jenis pendidikan yang diajarkan mencakup pendidikan umum, kejuruan, akademik, profesi, vokasi, keagamaan, dan khusus

a. Pendidikan Dasar berbentuk Sekolah Dasar (SD) dan Madrasah Ibtidaiyah (MI) atau bentuk lain yang sederajat serta Sekolah Menengah Pertama (SMP) dan Madrasah Tsanawiyah (MTs), atau bentuk lain sederajat.

b. Pendidikan Menengah berbentuk Sekolah Menengah Atas (SMA), Madrasah Aliyah (MA), Sekolah Menengah Kejuruan (SMK), dan Madrasah Aliyah Kejuruan (MAK), atau bentuk lain yang sederajat.

c. Pendidikan Tinggi merupakan jenjang pendidikan setelah pendidikan menengah mencakup program diploma, sarjana, magister, spesialis,

5. **Able to read and write** is the ability to read and write at least a simple sentence in any letter of alphabets.

6. **The Education System in Indonesia** consists of 1) a formal education, 2) non-formal education, and 3) informal education that all three can be complementary and enriching (Law No. 20 Year 2015 about The National Education System).

7. **The Formal Education Level** consists of primary education, secondary education, and high education The kind of education that taught consists of general education, vocational, academic, professional, religious, and specific education

a. The Primary Education consists of Elementary School and Islamic Elementary School or other equivalent forms and Junior High School and Madrasah Tsanawiyah, or other equivalent forms.

b. The Secondary Education consists of the senior high school, MA, Vocational School, and Vocational Madrasah Aliyah, or other equivalent forms.

c. The High Education consists of the education level after the secondary education that consists of diplomas, bachelor, master, specialist, and

doktor diselenggarakan oleh perguruan tinggi. Perguruan tinggi dapat berbentuk akademi, politeknik, sekolah tinggi, institut, atau universitas.

doctoral degrees that are held by the college. The colleges can be academy, polytechnic, high school, institute, or university.

8. **Rumah Sakit** adalah tempat pemeriksaan dan perawatan kesehatan biasanya berada di bawah pengawasan dokter/tenaga medis, yang melayani penderita yang sakit untuk berobat rawat jalan atau rawat inap.

8. **Hospital** is a place for health check, usually controlled/supervised by doctors/medical personnel to serve the ill patients to get outpatient or inpatient treatment services.

9. **Rumah Sakit Bersalin** adalah rumah sakit khusus untuk persalinan, dilengkapi pelayanan spesialis pemeriksaan kehamilan, persalinan, rawat inap dan rawat jalan ibu dan anak yang berada di bawah pengawasan dokter spesialis kandungan.

9. **Maternity Hospital** is a specialized hospital for childbirth, has specialist inspection service to pregnancy, childbirth, hospitalization and outpatient for mothers and children that is under the supervision of an obstetrician.

10. **Rumah Bersalin** adalah sarana pelayanan kesehatan dengan izin sebagai rumah bersalin, dilengkapi pelayanan pemeriksaan kehamilan, persalinan serta pemeriksaan ibu dan anak yang berada di bawah pengawasan bidan senior.

10. **Maternity House** is health care facility with a license as a maternity house, equipped with prenatal care, childbirth and examination of mothers and children which is under the supervision of a senior midwife.

11. **Poliklinik** adalah sarana kesehatan yang dipakai untuk pelayanan berobat jalan, biasanya berada di bawah pengawasan dokter/tenaga medis.

11. **Polyclinic** is a health facility in which to get outpatient services, usually under the control of doctor/medical personnel.

12. **Puskesmas (Pusat Kesehatan Masyarakat)** adalah unit pelaksana teknis dinas kesehatan kabupaten/ kota yang

12. **Public Health Center** is technical implementation unit of regency health department that have the primary

SOCIAL AND WELFARE

mempunyai fungsi utama sebagai penyelenggara pelayanan kesehatan tingkat pertama Wilayah kerja puskesmas maksimal adalah satu kecamatan dan untuk menjangkau wilayah kerjanya, puskesmas memiliki jaringan pelayanan yang meliputi unit Puskesmas Pembantu (Pustu), unit Puskesmas Keliling (Pusling), dan unit bidan desa/komunitas (Permenkes No 75 Tahun 2016 Tentang Pusat Kesehatan Masyarakat).

13. **Apotek** adalah suatu tempat tertentu yang digunakan untuk melakukan pekerjaan kefarmasian, dan penyaluran/penjualan obat atau bahan farmasi dan perbekalan kesehatan lainnya kepada masyarakat yang dikelola oleh tenaga apoteker (Peraturan Menteri Kesehatan RI No 1332 Tahun 2002 Tentang Perubahan Atas Peraturan Menteri Kesehatan RI No 922/MENKES/PER/X/1993 Tentang Ketentuan dan Tata Cara Pemberian Izin Apotek).

14. **Imunisasi** adalah memasukkan kuman atau racun penyakit tertentu yang sudah dilemahkan (vaksin) ke dalam tubuh dengan cara disuntik atau diminum (diteteskan dalam mulut) dengan maksud agar terjadi kekebalan tubuh terhadap penyakit tersebut.

function as a first-level health care providers The working area standard of public health center is one subdistrict and to reach their working areas, public health centers have a service network covering subsidiary of public health center, mobile public health center units, and midwife units (Regulation of the Minister of Health of Indonesia Number 75 Year 2016 about Public Health Center).

13. **Pharmacy** is a specific place that is used for pharmaceutical jobs, and distribution/sale of drugs/ pharmaceuticals and other medical supplies to people that are administered by trained pharmacist (Regulation of the Minister of Health of Indonesia Number 1332 Year 2002 about the Changes of Regulation of the Minister of Health of Indonesia Number 922/MENKES/PER/X/1993 about Provision and Procedures for Administration of Licensed Pharmacies).

14. **Immunization** is putting enervated microbe of a certain disease into human body by injection or drinking (dropping into mouth) to make the body immune to that disease.

15. **Angka penemuan kasus tuberkulosis** adalah jumlah kasus baru tuberkulosis (TB) dan kasus TB yang didiagnosis kambuh yang diobati dalam program penanggulangan TB nasional dan dilaporkan kepada WHO, dibagi dengan perkiraan WHO terhadap jumlah kasus insiden tuberkulosis pada tahun yang sama, dinyatakan sebagai persentase.

15. *The case detection rate for all forms of tuberculosis is the number of new and relapse tuberculosis cases diagnosed and treated in national tuberculosis control programmes and notified to WHO, divided by WHO's estimate of the number of incident tuberculosis cases for the same year, expressed as a percentage.*

16. **Angka keberhasilan pengobatan tuberkulosis smear positive/Basil Tahan Asam (BTA) positif** adalah proporsi (dinyatakan sebagai persentase) kasus TB BTA positif yang terdaftar dibawah program pengendalian TB nasional pada tahun tertentu yang dinyatakan berhasil menyelesaikan pengobatan Dengan atau tanpa bukti bakteriologi keberhasilan ("sembuh" dan "menyelesaikan pengobatan" masing-masing).

16. *The treatment success rate for new pulmonary smear-positive tuberculosis cases is the proportion (expressed as a percentage) of new smear-positive tuberculosis cases registered under a national tuberculosis control programme in a given year that successfully completed treatment With or without bacteriological evidence of succes ("cured" and "treatment completed" respectively).*

17. **BCG (Bacillus Calmette Guerin)** merupakan vaksinasi untuk mencegah penyakit TBC, diberikan pada bayi baru lahir atau anak, dengan suntikan pada kulit pangkal lengan atas. Bekas suntikan kemudian akan membentuk tonjolan kecil jaringan parut pada kulit lengan atas Suntikan BCG diberikan kepada anak sebanyak 1 kali.

17. *BCG (Bacillus Calmette Guerin) is a vaccine to prevent TBC disease, given to newborns or children, by injection at the base of the skin of the upper arm. Injection site will form little bumps of scar tissue in the skin of the upper arm BCG injections given to children 1 times.*

18. **DPT (Difteri, Pertusis, Tetanus)** merupakan vaksin untuk mencegah penyakit Difteri, Pertusis, dan Tetanus

18. *DPT (Diphtheria, Pertussis, Tetanus) is a vaccine to prevent the diphtheria, pertussis, and tetanus*

yang diberikan pada bayi berumur 3 bulan ke atas, dengan suntikan pada paha, diulang 1 bulan dan 2 bulan kemudian, sehingga suntikan imunisasi DPT lengkap pada balita berjumlah 3 kali (kadang-kadang selang waktu antar suntikan bisa lebih dari 1 bulan).

19. Peristiwa tindak pidana yang dilaporkan ialah setiap peristiwa yang diterima kepolisian dari laporan masyarakat, atau peristiwa yang pelakunya tertangkap tangan oleh kepolisian.

20. Jumlah tindak pidana merujuk jumlah kasus tindak pidana yang terjadi pada kurun waktu tertentu.

21. Untuk mengukur kemiskinan, BPS menggunakan konsep kemampuan memenuhi kebutuhan dasar (*basic needs approach*). Dengan pendekatan ini, kemiskinan dipandang sebagai ketidakmampuan dari sisi ekonomi untuk memenuhi kebutuhan dasar makanan dan bukan makanan yang diukur dari sisi pengeluaran. Metode yang digunakan adalah menghitung Garis Kemiskinan (GK), terdiri dari Garis Kemiskinan Makanan (GKM) dan Garis Kemiskinan Non-Makanan (GKNM)

22. Penduduk miskin adalah penduduk yang memiliki rata-rata pengeluaran per

disease, given to infants aged 3 months and above, with a shot in the thigh, repeated one month and two months later, so that the complete DPT immunization shots at toddler totaling 3 times (sometimes the time interval between injections can be more than 1 month).

19. Reported crime incidence includes all criminal cases reported and received by police office, and all crimes caught by police.

20. Crime total refers to the number of criminal cases occurring during a given period.

21. To measure poverty, BPS-Statistics Indonesia has used the concept of basic needs approach. Therefore, poverty is viewed as economic inability to fulfill food and non-food basic needs which are measured by consumption/expenditure. The method used is calculating poverty line, which consists of two components that are Food Poverty Line (FPL) and Non-Food Poverty Line (NFPL) The poverty line was calculated separately for urban and rural areas

kapita per bulan di bawah Garis Kemiskinan.

23. Garis Kemiskinan Makanan (GKM)

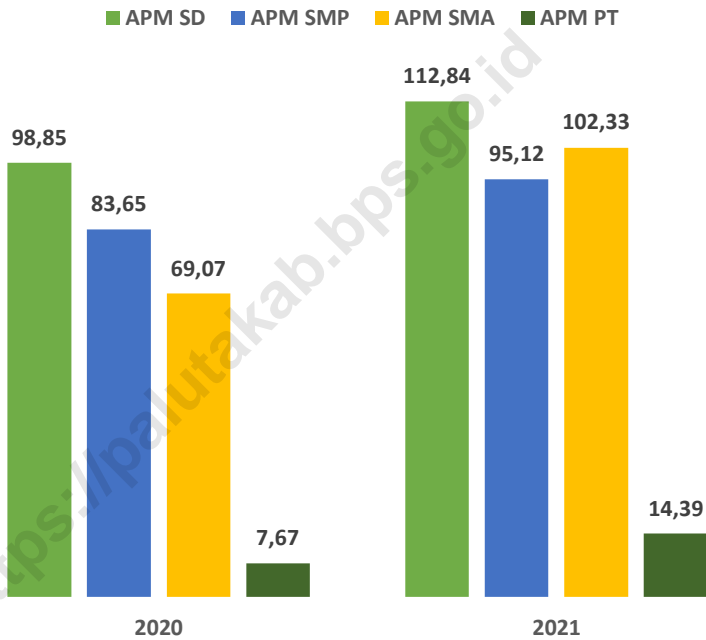
merupakan nilai pengeluaran kebutuhan minimum makanan yang disetarakan dengan 2.100 kkalori per kapita per hari. Garis Kemiskinan Non-Makanan (GKNM) adalah kebutuhan minimum untuk perumahan, sandang, pendidikan, kesehatan, dan kebutuhan dasar lainnya.

22. A person whose expenditure per capita per month is below the poverty line is considered to be poor.

*23. **The Food Poverty Line** refers to the daily minimum requirement of 2,100 kcal per capita per day. The Non-Food Poverty Line refers to the minimum requirement for household necessities for clothing, education, health, and other basic individual needs.*

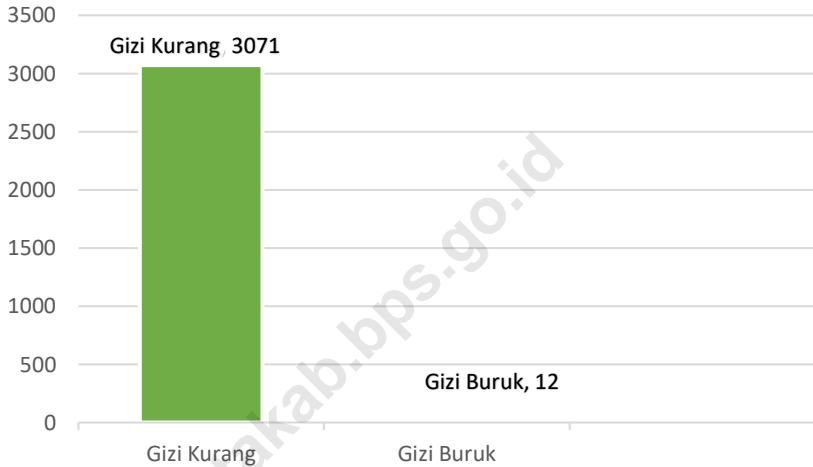
<https://palutakab.bps.go.id>

Gambar 6 Angka Partisipasi Murni (APM) dan Angka Partisipasi Kasar (APK) Menurut Jenjang Pendidikan di Kabupaten Padang Lawas Utara, 2020-2021
Net Enrollment Ratio (NER) and Gross Enrollment Ratio (GER) by Level of Education in Padang Lawas Utara Regency, 2020-2021



Sumber BPS Kabupaten Padang Lawas Utara
Source BPS – Statistics of Padang Lawas Utara Regency

Gambar 7 **Persentase Balita Menurut Status Gizi di Kabupaten Padang Lawas Utara, 2020**
Picture **Percentage of Under Five Years Baby by Nutrition in Padang Lawas Utara Regency, 2020**



Sumber Dinas Kesehatan Kabupaten Padang Lawas Utara
 Source Health Office of Padang Lawas Utara Regency

4.1 PENDIDIKAN/EDUCATION

Tabel 4.1.1 Jumlah Sekolah, Guru, dan Murid Taman Kanak-Kanak (TK) di Bawah Kementerian Pendidikan dan Kebudayaan Menurut Kecamatan di Kabupaten Padang Lawas Utara, 2020/2021 dan 2021/2022
Number of Schools, Teachers, and Pupils in Kindergarten Under The Ministry of Education and Culture by Subdistrict in Padang Lawas Utara Regency, 2020/2021 and 2021/2022

Kecamatan Subdistrict	TK 2020/2021					
	Sekolah Schools		Murid Pupils		Guru ¹ Teachers	
	Negeri Public	Swasta Private	Negeri Public	Swasta Private	Negeri Public	Swasta Private
(1)	(2)	(3)	(4)	(5)	(6)	(7)
10 Batang Onang	-	1	-	51	-	4
20 Padang Bolak Julu	-	-	-	-	-	-
30 P o r t i b i	-	-	-	-	-	-
40 Padang Bolak	-	6	-	468	-	49
41 Padang Bolak Tenggara	-	-	-	-	-	-
50 Simangambat	-	2	-	127	-	9
51 Ujung Batu	-	1	-	31	-	4
60 Halongonan	-	3	-	122	-	12
61 Halongonan Timur	-	2	-	149	-	7
70 D o l o k	-	1	-	32	-	1
80 Dolok Sigompulon	-	1	-	28	-	2
90 Hulu Sihapas	-	-	-	-	-	-
Padang Lawas Utara	0	17	0	1 008	0	88

Lanjutan Tabel / *Continued Table* 4.1.1

Kecamatan <i>Subdistrict</i>	TK 2021/2022					
	Sekolah <i>Schools</i>		Murid <i>Pupils</i>		Guru ¹ <i>Teacher</i>	
	Negeri <i>Public</i>	Swasta <i>Private</i>	Negeri <i>Public</i>	Swasta <i>Private</i>	Negeri <i>Public</i>	Swasta <i>Private</i>
(1)	(8)	(9)	(10)	(11)	(12)	(13)
10 Batang Onang	-	2	-	127	-	5
20 Padang Bolak Julu	-	-	-	-	-	-
30 Portibi	-	1	-	88	-	3
40 Padang Bolak	-	6	-	493	-	39
41 Padang Bolak Tenggara	-	-	-	-	-	-
50 Simangambat	-	2	-	114	-	9
51 Ujung Batu	-	1	-	34	-	3
60 Halongonan	-	3	-	168	-	10
61 Halongonan Timur	-	2	-	134	-	9
70 Dolok	-	1	-	23	-	1
80 Dolok Sigompulon	-	2	-	53	-	5
90 Hulu Sihapas	-	1	-	54	-	5
Padang Lawas Utara	-	21	-	1 288	-	89

Sumber Kementerian Pendidikan dan Kebudayaan, Sistem Data Pokok Pendidikan, data semester ganjil

Source Ministry of Educations and Culture, Basic Education Data System, odd semester

Tabel 4.1.2 Jumlah Sekolah, Guru, dan Murid Raudatul Athfal (RA) di Bawah Kementerian Agama Menurut Kecamatan di Kabupaten Padang Lawas Utara, 2021/2022
Number of Schools, Teachers, and Pupils in Raudatul Athfal (RA) Under The Ministry of Religious Affairs by Subdistrict in Padang Lawas Utara Regency, 2021/2022

Kecamatan Subdistrict	RA					
	Sekolah Schools		Murid Pupils		Guru Teachers	
	2020/ 2021	2021/ 2022	2020/ 2021	2021/ 2022	2020/ 2021	2021/ 2022
(1)	(2)	(3)	(4)	(5)	(6)	(7)
10 Batang Onang	2	1	117	50	8	1
20 Padang Bolak Julu	3	2	143	46	11	8
30 Portibi	8	5	268	267	26	13
40 Padang Bolak	19	18	1 352	809	71	65
41 Padang Bolak Tenggara	-	-	-	-	-	-
50 Simangambat	7	4	527	193	32	20
51 Ujung Batu	-	-	-	-	-	-
60 Halongonan	8	6	423	447	30	28
61 Halongonan Timur	-	2	-	69	-	5
70 Dolok	3	3	354	255	12	12
80 Dolok Sigompulon	-	-	-	-	-	-
90 Hulu Sihapas	-	-	-	-	-	-
Padang Lawas Utara	50	41	3 184	2 136	190	152

Sumber
 Source 2020/2021 : Kementerian Agama, EMIS, data semester ganjillaporan sampai dengan 15 Maret 2021/Ministry of Religious Affairs, EMIS, odd semester report data up to March 15th, 2021
 2021/2022 : Kementerian Agama, EMIS, data semester ganjil/Ministry of Religious Affairs, EMIS, odd semester

Tabel 4.1.3 Jumlah Sekolah, Guru, dan Murid Sekolah Dasar (SD) di Bawah Kementerian Pendidikan dan Kebudayaan Menurut Kecamatan di Kabupaten Padang Lawas Utara, 2020/2021 dan 2021/2022
Number of Schools, Teachers, and Pupils in Primary Schools Under The Ministry of Education and Culture by Subdistrict in Padang Lawas Utara Regency, 2020/2021 and 2021/2022

Kecamatan Subdistrict	SD 2020/2021					
	Sekolah Schools		Murid Pupils		Guru Teachers	
	Negeri Public	Swasta Private	Negeri Public	Swasta Private	Negeri Public	Swasta Private
(1)	(2)	(3)	(4)	(5)	(6)	(7)
10 Batang Onang	16	-	1 775	-	178	-
20 Padang Bolak Julu	12	-	1 474	-	122	-
30 P o r t i b i	20	-	3 315	-	234	-
40 Padang Bolak	38	-	7 252	-	509	-
41 Padang Bolak Tenggara	13	-	1 410	-	141	-
50 Simangambat	13	5	3 024	3 466	140	102
51 Ujung Batu	7	1	1 179	1 279	42	41
60 Halongonan	18	-	2 877	-	196	-
61 Halongonan Timur	13	1	3 125	188	151	10
70 D o l o k	34	2	3 384	129	385	15
80 Dolok Sigompulon	20	-	2 632	-	174	-
90 Hulu Sihapas	7	-	737	-	76	-
Padang Lawas Utara	209	9	32 184	5 062	2 348	168

Sumber Kementerian Pendidikan dan Kebudayaan, Sistem Data Pokok Pendidikan, data semester ganjil

Source Ministry of Educations and Culture, Basic Ediuication Data System, odd semester

Lanjutan Tabel / *Continued Table* 4.1.3

Kecamatan <i>Subdistrict</i>	SD 2021/2022					
	Sekolah <i>Schools</i>		Murid <i>Pupils</i>		Guru <i>Teacher</i>	
	Negeri <i>Public</i>	Swasta <i>Private</i>	Negeri <i>Public</i>	Swasta <i>Private</i>	Negeri <i>Public</i>	Swasta <i>Private</i>
(1)	(8)	(9)	(10)	(11)	(12)	(13)
10 Batang Onang	16	-	942	847	41	120
20 Padang Bolak Julu	12	-	728	726	38	82
30 Portibi	20	1	1 674	1 555	40	177
40 Padang Bolak	38	-	3 623	3 433	82	387
41 Padang Bolak Tenggara	13	-	718	694	27	94
50 Simangambat	13	5	3 451	3 093	56	192
51 Ujung Batu	7	1	1 244	1 094	15	80
60 Halongonan	18	-	1 479	1 306	24	159
61 Halongonan Timur	13	1	1 677	1 467	28	116
70 Dolok	34	2	1 702	1 658	147	260
80 Dolok Sigompulon	20	-	1 296	1 175	54	126
90 Hulu Sihapas	7	-	392	355	23	41
Padang Lawas Utara	211	10	18 926	17 403	575	1 834

Sumber Kementerian Pendidikan dan Kebudayaan, Sistem Data Pokok Pendidikan, data semester ganjil

Source Ministry of Educations and Culture, Basic Education Data System, odd semester

Tabel 4.1.4 Jumlah Sekolah, Guru, dan Murid Madrasah Ibtidaiyah (MI) di Bawah Kementerian Agama di Kabupaten Padang Lawas Utara, 2020/2021 dan 2021/2022
Number of Schools, Teachers, and Pupils in Madrasah Ibtidaiyah (MI) Under The Ministry of Religious Affairs in Padang Lawas Utara Regency, 2020/2021 and 2021/2022

Kecamatan <i>Subdistrict</i>	MI 2019/2020					
	Sekolah <i>Schools</i>		Murid <i>Pupils</i>		Guru <i>Teachers</i>	
	Negeri <i>Public</i>	Swasta <i>Private</i>	Negeri <i>Public</i>	Swasta <i>Private</i>	Negeri <i>Public</i>	Swasta <i>Private</i>
	(1)	(2)	(3)	(4)	(5)	(6)
10 Batang Onang	-	1	-	61	-	8
20 Padang Bolak Julu	1	1	113	69	24	11
30 Portibi	3	1	503	54	39	6
40 Padang Bolak	4	9	654	363	76	49
41 Padang Bolak Tenggara	-	-	-	-	-	-
50 Simangambat	-	2	-	50	-	10
51 Ujung Batu	-	-	-	-	-	-
60 Halongonan	-	3	-	320	-	21
61 Halongonan Timur	-	-	-	-	-	-
70 Dolok	-	2	-	51	-	7
80 Dolok Sigompulon	-	-	-	-	-	-
90 Hulu Sihapas	-	-	-	-	-	-
Padang Lawas Utara	8	19	1 270	968	139	112

Lanjutan Tabel / Continued Table 4.1.4

Kecamatan <i>Subdistrict</i>	MI 2020/2021					
	Sekolah <i>Schools</i>		Murid <i>Pupils</i>		Guru <i>Teachers</i>	
	Negeri <i>Public</i>	Swasta <i>Private</i>	Negeri <i>Public</i>	Swasta <i>Private</i>	Negeri <i>Public</i>	Swasta <i>Private</i>
(1)	(8)	(9)	(10)	(11)	(12)	(13)
10 Batang Onang	-	1	-	95	-	8
20 Padang Bolak Julu	1	1	128	77	22	11
30 Portibi	3	2	504	147	46	11
40 Padang Bolak	4	9	445	462	67	47
41 Padang Bolak Tenggara	-	-	-	-	-	-
50 Simangambat	-	2	-	91	-	7
51 Ujung Batu	-	-	-	-	-	-
60 Halongonan	-	4	-	460	-	25
61 Halongonan Timur	-	-	-	-	-	-
70 Dolok	-	1	-	58	-	5
80 Dolok Sigompulon	-	-	-	-	-	-
90 Hulu Sihapas	-	-	-	-	-	-
Padang Lawas Utara	8	20	1 270	1 390	135	114

Sumber / Source 2020/2021 : Kementerian Agama, EMIS, data semester ganjillaporan sampai dengan 15 Maret 2021/Ministry of Religious Affairs, EMIS, odd semester report data up to March 15th, 2021
2021/2022 : Kementerian Agama, EMIS, data semester ganjil/Ministry of Religious Affairs, EMIS, odd semester

Tabel 4.1.5 Jumlah Sekolah, Guru, dan Murid Sekolah Menengah Pertama (SMP) di Bawah Kementerian Pendidikan dan Kebudayaan Menurut Kecamatan di Kabupaten Padang Lawas Utara, 2020/2021 dan 2021/2022
Number of Schools, Teachers, and Pupils in Junior High Schools Under The Ministry of Education and Culture by Subdistrict in Padang Lawas Utara Regency, 2020/2021 and 2021/2022

Kecamatan <i>Subdistrict</i>	SMP 2020/2021					
	Sekolah <i>Schools</i>		Murid <i>Pupils</i>		Guru <i>Teachers</i>	
	Negeri <i>Public</i>	Swasta <i>Private</i>	Negeri <i>Public</i>	Swasta <i>Private</i>	Negeri <i>Public</i>	Swasta <i>Private</i>
(1)	(2)	(3)	(4)	(5)	(6)	(7)
10 Batang Onang	2	-	433	-	54	-
20 Padang Bolak Julu	3	-	391	-	51	-
30 Portibi	3	-	211	-	47	-
40 Padang Bolak	6	-	656	-	111	-
41 Padang Bolak Tenggara	2	-	188	-	34	-
50 Simangambat	4	3	462	1 347	44	51
51 Ujung Batu	2	-	61	-	16	-
60 Halongonan	3	-	189	-	40	-
61 Halongonan Timur	5	-	735	-	74	-
70 Dolok	3	-	417	-	60	-
80 Dolok Sigompulon	3	-	363	-	43	-
90 Hulu Sihapas	2	-	144	-	40	-
Padang Lawas Utara	38	3	4 250	1 347	614	51

Lanjutan Tabel / *Continued Table* 4.1.5

Kecamatan <i>Subdistrict</i>	SMP 2021/2022					
	Sekolah <i>Schools</i>		Murid <i>Pupils</i>		Guru <i>Teachers</i>	
	Negeri <i>Public</i>	Swasta <i>Private</i>	Negeri <i>Public</i>	Swasta <i>Private</i>	Negeri <i>Public</i>	Swasta <i>Private</i>
(1)	(8)	(9)	(10)	(11)	(12)	(13)
10 Batang Onang	2	-	225	202	15	34
20 Padang Bolak Julu	3	-	170	158	10	42
30 Portibi	3	-	89	99	11	36
40 Padang Bolak	6	-	303	256	19	77
41 Padang Bolak Tenggara	2	-	107	97	8	28
50 Simangambat	4	3	1 006	814	27	53
51 Ujung Batu	2	-	22	38	4	10
60 Halongonan	3	-	88	57	10	24
61 Halongonan Timur	5	-	392	392	21	45
70 Dolok	3	-	238	194	20	41
80 Dolok Sigompulon	3	-	186	146	15	24
90 Hulu Sihapas	2	-	79	63	8	26
Padang Lawas Utara	38	3	2 905	2 516	168	440

Sumber: Kementerian Pendidikan dan Kebudayaan, Sistem Data Pokok Pendidikan, data semester ganjil

Source: Ministry of Educations and Culture, Basic Education Data System, odd semester

Tabel 4.1.6 Jumlah Sekolah, Guru, dan Murid Madrasah Tsanawiyah (MTs) di Bawah Kementerian Agama di Kabupaten Padang Lawas Utara, 2020/2021 dan 2021/2022
Number of Schools, Teachers, and Pupils in Madrasah Tsanawiyah (MTs) Under The Ministry of Religious Affairs in Padang Lawas Utara Regency, 2020/2021 and 2021/2022

Kecamatan <i>Subdistrict</i>	MTs 2019/2020					
	Sekolah <i>Schools</i>		Murid <i>Pupils</i>		Guru <i>Teachers</i>	
	Negeri <i>Public</i>	Swasta <i>Private</i>	Negeri <i>Public</i>	Swasta <i>Private</i>	Negeri <i>Public</i>	Swasta <i>Private</i>
(1)	(2)	(3)	(4)	(5)	(6)	(7)
10 Batang Onang	-	4	-	299	-	47
20 Padang Bolak Julu	-	2	-	215	-	14
30 Portibi	1	5	571	1 384	38	62
40 Padang Bolak	2	15	871	2 810	55	144
41 Padang Bolak Tenggara	-	-	-	-	-	-
50 Simangambat	-	5	-	606	-	46
51 Ujung Batu	-	-	-	-	-	-
60 Halongonan	-	6	-	1 062	-	71
61 Halongonan Timur	-	1	-	103	-	11
70 Dolok	1	6	235	830	26	58
80 Dolok Sigompulon	-	2	-	238	-	19
90 Hulu Sihapas	-	1	-	388	-	19
Padang Lawas Utara	4	47	1 677	7 935	119	491

Lanjutan Tabel / *Continued Table* 4.1.6

Kecamatan <i>Subdistrict</i>	MTs 2020/2021					
	Sekolah <i>Schools</i>		Murid <i>Pupils</i>		Guru <i>Teachers</i>	
	Negeri <i>Public</i>	Swasta <i>Private</i>	Negeri <i>Public</i>	Swasta <i>Private</i>	Negeri <i>Public</i>	Swasta <i>Private</i>
(1)	(8)	(9)	(10)	(11)	(12)	(13)
10 Batang Onang	-	4	-	640	-	49
20 Padang Bolak Julu	-	2	-	287	-	13
30 Portibi	1	5	580	1 515	40	62
40 Padang Bolak	2	14	927	3 036	51	157
41 Padang Bolak Tenggara	-	-	-	-	-	-
50 Simangambat	-	5	-	686	-	46
51 Ujung Batu	-	-	-	-	-	-
60 Halongonan	-	6	-	1 346	-	69
61 Halongonan Timur	-	2	-	203	-	20
70 Dolok	1	6	222	1 328	28	73
80 Dolok Sigompulon	-	2	-	284	-	25
90 Hulu Sihapas	-	1	-	469	-	13
Padang Lawas Utara	4	47	1 729	9 794	119	527

Sumber / *Source* 2020/2021 : Kementerian Agama, EMIS, data semester ganjillaporan sampai dengan 15 Maret 2021/ *Ministry of Religious Affairs, EMIS, odd semester report data up to March 15th, 2021*
 2021/2022 : Kementerian Agama, EMIS, data semester ganjil/ *Ministry of Religious Affairs, EMIS, odd semester*

Tabel 4.1.7 Jumlah Sekolah, Guru, dan Murid Sekolah Menengah Atas (SMA) di Bawah Kementerian Pendidikan dan Kebudayaan Menurut Kecamatan di Kabupaten Padang Lawas Utara, 2020/2021 dan 2021/2022
Number of Schools, Teachers, and Pupils in Senior High Schools Under The Ministry of Education and Culture by Subdistrict in Padang Lawas Utara Regency, 2020/2021 and 2021/2022

Kecamatan Subdistrict	SMA 2020/2021					
	Sekolah Schools		Murid Pupils		Guru Teachers	
	Negeri Public	Swasta Private	Negeri Public	Swasta Private	Negeri Public	Swasta Private
	(1)	(2)	(3)	(4)	(5)	(6)
10 Batang Onang	1	-	518	-	34	-
20 Padang Bolak Julu	1	-	537	-	42	-
30 Portibi	1	-	442	-	37	-
40 Padang Bolak	2	1	1 026	143	78	9
41 Padang Bolak Tenggara	-	-	-	-	-	-
50 Simangambat	1	1	69	319	10	12
51 Ujung Batu	-	-	-	-	-	-
60 Halongonan	1	-	503	-	27	-
61 Halongonan Timur	-	-	-	-	-	-
70 Dolok	1	-	505	-	35	-
80 Dolok Sigompulon	1	-	225	-	17	-
90 Hulu Sihapas	-	-	-	-	-	-
Padang Lawas Utara	9	2	3 825	462	280	21

Lanjutan Tabel / *Continued Table* 4.1.7

Kecamatan <i>Subdistrict</i>	SMA 2021/2022					
	Sekolah <i>Schools</i>		Murid <i>Pupils</i>		Guru <i>Teachers</i>	
	Negeri <i>Public</i>	Swasta <i>Private</i>	Negeri <i>Public</i>	Swasta <i>Private</i>	Negeri <i>Public</i>	Swasta <i>Private</i>
(1)	(8)	(9)	(10)	(11)	(12)	(13)
10 Batang Onang	1	-	239	244	13	23
20 Padang Bolak Julu	1	-	300	221	9	32
30 Portibi	1	-	188	240	6	28
40 Padang Bolak	2	1	514	626	21	59
41 Padang Bolak Tenggara	-	-	-	-	-	-
50 Simangambat	1	1	188	235	7	17
51 Ujung Batu	-	-	-	-	-	-
60 Halongonan	1	-	262	277	9	20
61 Halongonan Timur	-	-	-	-	-	-
70 Dolok	1	-	322	239	16	17
80 Dolok Sigompulon	1	-	140	99	7	10
90 Hulu Sihapas	-	-	-	-	-	-
Padang Lawas Utara	9	2	2 153	2 181	88	206

Sumber: Kementerian Pendidikan dan Kebudayaan, Sistem Data Pokok Pendidikan, data semester ganjil

Source: Ministry of Educations and Culture, Basic Education Data System, odd semester

Tabel 4.1.8 Jumlah Sekolah, Guru, dan Murid Sekolah Menengah Kejuruan (SMK) di Bawah Kementerian Pendidikan dan Kebudayaan Menurut Kecamatan di Kabupaten Padang Lawas Utara, 2020/2021 dan 2021/2022
Number of Schools, Teachers, and Pupils in Vocational High Schools Under The Ministry of Education and Culture by Subdistrict in Padang Lawas Utara Regency, 2020/2021 and 2021/2022

Kecamatan <i>Subdistrict</i>	SMK 2020/2021					
	Sekolah <i>Schools</i>		Murid <i>Pupils</i>		Guru <i>Teachers</i>	
	Negeri <i>Public</i>	Swasta <i>Private</i>	Negeri <i>Public</i>	Swasta <i>Private</i>	Negeri <i>Public</i>	Swasta <i>Private</i>
(1)	(2)	(3)	(4)	(5)	(6)	(7)
10 Batang Onang	1	-	337	-	35	-
20 Padang Bolak Julu	-	-	-	-	-	-
30 Portibi	1	1	363	35	50	8
40 Padang Bolak	-	2	-	325	-	30
41 Padang Bolak Tenggara	-	-	-	-	-	-
50 Simangambat	1	1	262	85	27	5
51 Ujung Batu	-	-	-	-	-	-
60 Halongonan	-	2	-	276	-	24
61 Halongonan Timur	-	-	-	-	-	-
70 Dolok	-	-	-	-	-	-
80 Dolok Sigompulon	-	-	-	-	-	-
90 Hulu Sihapas	-	-	-	-	-	-
Padang Lawas Utara	3	6	962	721	112	67

Lanjutan Tabel / Continued Table 4.1.8

Kecamatan <i>Subdistrict</i>	SMK 2021/2022					
	Sekolah <i>Schools</i>		Murid <i>Pupils</i>		Guru <i>Teachers</i>	
	Negeri <i>Public</i>	Swasta <i>Private</i>	Negeri <i>Public</i>	Swasta <i>Private</i>	Negeri <i>Public</i>	Swasta <i>Private</i>
(1)	(8)	(9)	(10)	(11)	(12)	(13)
10 Batang Onang	1	-	245	98	15	24
20 Padang Bolak Julu	-	-	-	-	-	-
30 Portibi	1	1	269	106	15	43
40 Padang Bolak	-	2	187	123	8	18
41 Padang Bolak Tenggara	-	-	-	-	-	-
50 Simangambat	1	1	187	115	5	20
51 Ujung Batu	-	-	-	-	-	-
60 Halongonan	-	2	200	91	7	13
61 Halongonan Timur	-	-	-	-	-	-
70 Dolok	-	-	-	-	-	-
80 Dolok Sigompulon	-	-	-	-	-	-
90 Hulu Sihapas	-	-	-	-	-	-
Padang Lawas Utara	3	6	1 088	533	50	118

Sumber: Kementerian Pendidikan dan Kebudayaan, Sistem Data Pokok Pendidikan, data semester ganjil

Source: Ministry of Educations and Culture, Basic Education Data System, odd semester

Tabel 4.1.9 Jumlah Sekolah, Guru, dan Murid Madrasah Aliyah (MA) di Bawah Kementerian Agama di Kabupaten Padang Lawas Utara, 2019/2020 dan 2020/2021
Number of Schools, Teachers, and Pupils in Madrasah Aliyah (MA) Under The Ministry of Religious Affairs in Padang Lawas Utara Regency, 2019/2020 and 2020/2021

Kecamatan <i>Subdistrict</i>	MA 2019/2020					
	Sekolah <i>Schools</i>		Murid <i>Pupils</i>		Guru ¹ <i>Teachers</i>	
	Negeri <i>Public</i>	Swasta <i>Private</i>	Negeri <i>Public</i>	Swasta <i>Private</i>	Negeri <i>Public</i>	Swasta <i>Private</i>
	(2)	(3)	(4)	(5)	(6)	(7)
10 Batang Onang	-	4	-	299	-	29
20 Padang Bolak Julu	-	2	-	169	-	17
30 Portibi	-	6	-	533	-	43
40 Padang Bolak	-	14	-	1 639	-	111
41 Padang Bolak Tenggara	1	-	384	-	42	-
50 Simangambat	-	3	-	211	-	26
51 Ujung Batu	-	-	-	-	-	-
60 Halongonan	-	3	-	234	-	27
61 Halongonan Timur	-	-	-	-	-	-
70 Dolok	-	3	-	429	-	27
80 Dolok Sigompulon	-	2	-	172	-	14
90 Hulu Sihapas	-	1	-	236	-	11
Padang Lawas Utara	1	38	384	3 922	42	305

Lanjutan Tabel / *Continued Table* 4.1.9

Kecamatan <i>Subdistrict</i>	MA 2020/2021					
	Sekolah <i>Schools</i>		Murid <i>Pupils</i>		Guru ¹ <i>Teachers</i>	
	Negeri <i>Public</i>	Swasta <i>Private</i>	Negeri <i>Public</i>	Swasta <i>Private</i>	Negeri <i>Public</i>	Swasta <i>Private</i>
(1)	(8)	(9)	(10)	(11)	(12)	(13)
10 Batang Onang	-	4	-	536	-	36
20 Padang Bolak Julu	-	2	-	264	-	17
30 Portibi	-	6	-	901	-	47
40 Padang Bolak	1	14	418	2 672	62	147
41 Padang Bolak Tenggara	-	-	-	-	-	-
50 Simangambat	-	3	-	234	-	26
51 Ujung Batu	-	-	-	-	-	-
60 Halongonan	-	3	-	313	-	27
61 Halongonan Timur	-	-	-	-	-	-
70 Dolok	-	3	-	695	-	36
80 Dolok Sigompulon	-	2	-	230	-	22
90 Hulu Sihapas	-	1	-	254	-	9
Padang Lawas Utara	1	38	418	6 099	62	367

Sumber / *Source* 2020/2021 : Kementerian Agama, EMIS, data semester ganjil laporan sampai dengan 15 Maret 2021/*Ministry of Religious Affairs, EMIS, odd semester report data up to March 15th, 2021*
2021/2022 : Kementerian Agama, EMIS, data semester ganjil/*Ministry of Religious Affairs, EMIS, odd semester*

Tabel 4.1.10 Jumlah Desa/Kelurahan yang Memiliki Fasilitas Sekolah Menurut Kecamatan dan Tingkat Pendidikan di Kabupaten Padang Lawas Utara, 2019-2021
Number of Villages Having Educational Facilities by Subdistrict and Educational Level in Padang Lawas Utara Regency, 2019-2021

Kecamatan Subdistrict	2019				
	SD <i>Primary School</i>	SMP <i>Junior High School</i>	SMA <i>Senior High School</i>	SMK <i>Vocational High School</i>	PT <i>University</i>
(1)	(2)	(3)	(4)	(5)	(6)
10 Batang Onang	17	6	3	1	-
20 Padang Bolak Julu	11	7	5	-	-
30 Portibi	24	7	6	2	1
40 Padang Bolak	41	13	12	2	1
41 Padang Bolak Tenggara	11	3	2	-	-
50 Simangambat	14	8	2	2	-
51 Ujung Batu	7	3	1	-	-
60 Halongonan	14	6	3	1	-
61 Halongonan Timur	9	7	1	1	-
70 Dolok	34	9	3	-	1
80 Dolok Sigompulon	20	5	2	-	-
90 Hulu Sihapas	4	3	1	-	-
Padang Lawas Utara	206	77	41	9	3

Lanjutan Tabel / *Continued Table* 4.1.10

Kecamatan <i>Subdistrict</i>	2020				
	SD <i>Primary School</i>	SMP <i>Junior High School</i>	SMA <i>Senior High School</i>	SMK <i>Vocational High School</i>	PT <i>Univer- sity</i>
(1)	(7)	(8)	(9)	(10)	(11)
10 Batang Onang	17	6	3	1	-
20 Padang Bolak Julu	11	7	5	-	-
30 Portibi	24	7	6	2	1
40 Padang Bolak	41	13	12	2	1
41 Padang Bolak Tenggara	11	3	2	-	-
50 Simangambat	14	8	2	2	-
51 Ujung Batu	7	3	1	-	-
60 Halongonan	14	6	3	1	-
61 Halongonan Timur	9	7	1	1	-
70 Dolok	34	9	3	-	1
80 Dolok Sigompulon	20	5	2	-	-
90 Hulu Sihapas	4	3	1	-	-
Padang Lawas Utara	206	77	41	9	3

Lanjutan Tabel / *Continued Table* 4.1.10

Kecamatan Subdistrict	2021				
	SD <i>Primary School</i>	SMP <i>Junior High School</i>	SMA <i>Senior High School</i>	SMK <i>Vocational High School</i>	PT <i>Univer- sity</i>
(1)	(12)	(13)	(14)	(15)	(16)
10 Batang Onang	16	6	4	1	-
20 Padang Bolak Julu	12	6	5	-	-
30 Portibi	24	7	6	2	1
40 Padang Bolak	41	14	12	2	1
41 Padang Bolak Tenggara	11	3	2	-	-
50 Simangambat	14	10	3	2	-
51 Ujung Batu	7	3	1	-	-
60 Halongonan	14	5	3	1	-
61 Halongonan Timur	9	7	1	1	-
70 Dolok	34	9	3	-	-
80 Dolok Sigompulon	18	5	3	-	-
90 Hulu Sihapas	4	3	1	-	-
Padang Lawas Utara	204	78	44	9	2

Sumber BPS, Pendataan Potensi Desa (Podes)

Source BPS—Statistics Indonesia, Village Potential Data Collection

Tabel 4.1.11 Angka Partisipasi Sekolah (APS), Angka Partisipasi Murni (APM) dan Angka Partisipasi Kasar (APK) Menurut Kelompok di Kabupaten Padang Lawas Utara, 2015 – 2021
School Enrollment Rate (SER), Net Enrollment Rate (NER) and Gross Enrollment Rate (GER) by Type in Padang Lawas Utara Regency, 2015 – 2021

	2015	2016	2017	2018	2019	2020	2021
(1)	(2)	(3)	(4)	(5)	(6)	(7)	(8)
APS ₇₋₁₂	99,82	99,90	99,05	98,83	98,81	99,06	99,69
APS ₁₃₋₁₅	93,30	94,99	95,29	96,22	97,59	97,57	97,20
APS ₁₆₋₁₈	77,90	75,33	68,07	72,60	76,12	75,47	76,06
APS ₁₉₋₂₄	-	-	24,87	20,07	19,29	23,90	22,30
APM _{SD}	97,46	96,12	99,05	98,83	98,78	98,85	112,84
APM _{SMP}	77,78	85,08	82,81	82,81	83,28	83,65	95,12
APM _{SMA}	68,70	71,76	66,61	68,66	69,18	69,07	102,33
APM _{PT}	-	-	7,52	6,37	7,10	7,67	14,39
APK _{SD}	110,88	109,81	111,45	110,67	113,22	112,93	99,28
APK _{SMP}	94,06	96,96	93,92	88,16	89,66	94,49	83,89
APK _{SMA}	83,89	97,07	86,67	99,98	98,30	89,72	73,07
APK _{PT}	-	-	9,28	8,23	11,86	10,20	13,49

Sumber BPS, Survei Sosial Ekonomi Nasional (Susenas)

Source BPS-Statistics Indonesia, National Socioeconomic Survey

Tabel 4.1.12 Persentase Penduduk Berumur 10 Tahun ke Atas Menurut Jenis Kelamin dan Status Pendidikan di Kabupaten Padang Lawas Utara, 2021
Percentage of Population 10 Years of Aged and Over by Sex and Education Status in Padang Lawas Utara Regency, 2021

Pendidikan Tertinggi Yang Ditamatkan <i>The Highest Education Attainment</i>	Jenis Kelamin / Sex		Jumlah Total
	Laki-laki Male	Perempuan Female	
(1)	(2)	(3)	(4)
1 Tidak/Belum Pernah Sekolah	0,34	0,58	0,46
2 Tidak/ Belum Tamat SD	16,58	15,54	16,05
3 SD	25,75	28,76	27,26
4 SMTP	22,76	21,08	21,92
5 SMTA UMUM	27,01	24,74	25,87
6 SMTA KEJURUAN	2,47	1,51	1,99
7 DIPLOMA I & II	0,43	0,58	0,51
8 DIPLOMA III	0,27	1,70	0,99
9 D-IV/ S-1 ke atas	4,40	5,51	4,96
Padang Lawas Utara 2021	100,00	100,00	100,00

Sumber BPS, Survei Sosial Ekonomi Nasional (Susenas)

Source BPS-Statistics Indonesia, National Socioeconomic Survey

Tabel 4.1.13 **Persentase Penduduk Berumur 10 Tahun Keatas Menurut Kemampuan Membaca di Kabupaten Padang Lawas Utara, 2021**
Percentage of Population Aged 10 Years and Over by Literacy in Padang Lawas Utara Regency, 2021

Kemampuan Membaca <i>Literacy</i>	Jenis Kelamin / Sex		Jumlah <i>Total</i>
	Laki-laki <i>Male</i>	Perempuan <i>Female</i>	
(1)	(2)	(3)	(4)
1 Huruf Latin	100,00	100,00	100,00
2 Huruf Arab	39,52	44,59	42,07
3 Huruf Lain	1,02	1,75	1,39
3 Melek Huruf	100,00	100,00	100,00
4 Buta Huruf	0,00	0,00	0,00

Sumber : BPS, Survei Sosial Ekonomi Nasional (Susenas)

Source BPS-Statistics Indonesia, National Socioeconomic Survey

Tabel 4.1.14 Jumlah Mahasiswa, Dosen dan Rasio Mahasiswa Terhadap Dosen di Akademi Kebidanan Paluta Husada Gunung Tua, 2012/2015 – 2021/2022
Number of Students, Lectures at the Academy of Midwifery Paluta Husada Gunung Tua, 2012/2015 – 2021/2022

Tahun Year	Mahasiswa Students (orang/persons)	Dosen Lectures (orang/persons)	Rasio Mahasiswa Terhadap Dosen Ratio of Students To Lectures
(1)	(2)	(3)	(4)
2012/2015	149	29	5,14
2015/2015	144	22	7,33
2015/2016	136	15	9,06
2016/2017	127	16	7,09
2017/2018	119	10	11,90
2018/2019	121	12	10,08
2019/2020	87	13	6,69
2020/2021	75	13	5,76
2021/2022	84	12	7,00

Sumber Akademi Kebidanan Paluta Husada Gunung Tua
 Source *Paluta Husada Midwifery Academy of Gunung Tua*

Tabel 4.1.15 Jumlah Gedung, Bilik, Mahasiswa dan Dosen di Akademi Kebidanan Paluta Husada Gunung Tua, 2016/2017 – 2021/2022
Number of Building, Room, Student and Lecturer at the Academy of Midwifery Paluta Husada Gunung Tua, 2016/2017 – 2021/2022

Uraian <i>Description</i>	Tahun Ajaran / Academic Years					
	2016/ 2017	2017/ 2018	2018/ 2019	2019/ 2020	2020/ 2021	2021/ 2022
(1)	(2)	(3)	(4)	(5)	(6)	
Gedung / <i>Building</i>	5	5	5	5	5	5
Bilik / <i>Classroom</i>	20	20	20	20	20	20
Mahasiswa / <i>College</i>						
Laki-Laki / <i>Male</i>	0	0	0	0	0	0
Perempuan / <i>Female</i>	127	119	121	87	75	84
Jumlah / Total	127	119	121	87	75	84
Dosen / <i>Lecturer</i>						
Laki-Laki / <i>Male</i>	7	5	5	3	4	4
Perempuan / <i>Female</i>	9	5	5	10	9	8
Jumlah / Total	16	10	10	13	13	12
Staf / <i>Staff</i>						
Laki-Laki / <i>Male</i>	7	4	4	4	4	4
Perempuan / <i>Female</i>	9	5	5	5	5	8
Jumlah / Total	16	9	9	9	9	12

Sumber Akademi Kebidanan Paluta Husada Gunung Tua
 Source Paluta Husada Midwifery Academy of Gunung Tua

Tabel 4.1.16 Jumlah Mahasiswa, Dosen dan Rasio Mahasiswa Terhadap Dosen Sekolah Tinggi Ilmu Tarbiyah (STIT) Gunung Tua, 2012/2015 – 2021/2022
Number of Students, Lecturers and Students Ratio of Lecturers at the Sekolah Tinggi Ilmu Tarbiyah (STIT) Gunung Tua, 2012/2015 – 2021/2022

Tahun Year	Mahasiswa Students (orang/persons)	Dosen Lecturers (orang/persons)	Rasio Mahasiswa Terhadap Dosen Ratio of Students To Lecturers
(1)	(2)	(3)	(4)
2012/2015	40	17	2,35
2015/2015	44	22	2,00
2015/2016	35	27	1,29
2016/2017	43	28	1,54
2017/2018	53	28	1,89
2018/2019	303	24	12,63
2019/2020	228	20	11,40
2021/2022	198	22	9,00

Sumber Sekolah Tinggi Ilmu Tarbiyah (STIT) YPIPL Gunung Tua
 Source STIT YPIPL of Gunung Tua

Tabel 4.1.17 Jumlah Gedung, Bilik, Mahasiswa dan Dosen di Sekolah Tinggi Ilmu Tarbiyah (STIT) Gunung Tua, 2016/2017 – 2021/2022
Number of Building, Room, Student and Lecturer at the Sekolah Tinggi Ilmu Tarbiyah (STIT) Gunung Tua, 2016/2017 – 2021/2022

Uraian	Tahun / Years				
	2016/2017	2017/2018	2018/2019	2019/2020	2021/2022
(1)	(2)	(3)	(4)	(5)	(6)
Gedung / Building	8	8	8	8	8
Bilik / Classroom	39	39	39	39	39
Mahasiswa / College					
Laki-Laki / Male	15	7	7	78	61
Perempuan / Female	28	46	46	150	137
Jumlah / Total	43	53	53	228	198
Dosen / Lecturer					
Laki-Laki / Male	22	22	22	14	15
Perempuan / Female	6	6	6	6	7
Jumlah / Total	28	28	28	20	22
Staf / Staff					
Laki-Laki / Male	8	8	8	8	8
Perempuan / Female	4	4	4	2	2
Jumlah / Total	12	12	12	10	10

Sumber Sekolah Tinggi Ilmu Tarbiyah YPIPL Gunung Tua
 Source STIT YPIPL of Gunung Tua

Tabel 4.1.18 Jumlah Gedung, Bilik, Mahasiswa dan Dosen di Institut Teknologi Sains (ITS) Paluta, 2021/2022
Number of Building, Room, Student and Lecturer at the ITS Paluta, 2021/2022

Uraian	Tahun / Years	
	2020/2021	2021/2022
(1)	(2)	(3)
Gedung / <i>Building</i>	1	6
Laboratorium	2	3
Perpustakaan	1	1
Bilik / <i>Classroom</i>	15	20
Jurusan	3	4
Mahasiswa / <i>College</i>	107	212
Laki-Laki / <i>Male</i>	61	115
Perempuan / <i>Female</i>	46	97
Dosen / <i>Lecturer</i>	13	28
Laki-Laki / <i>Male</i>	5	15
Perempuan / <i>Female</i>	8	13
Staf / <i>Staff</i>	8	6
Laki-Laki / <i>Male</i>	4	4
Perempuan / <i>Female</i>	4	2

Sumber Institut Teknologi dan Sains (ITS) Paluta
Source *Paluta Institute of Science Technology (ITS)*

Tabel 4.1.19 Banyaknya Gugus Depan dan Anggota Gerakan Pramuka yang Sudah Dilantik Menurut Kecamatan di Kabupaten Padang Lawas Utara, 2021
Number of Group of Scouts and Boy Scouts by Subdistrict in Padang Lawas Utara Regency, 2021

Kecamatan <i>Subdistrict</i>	Jumlah Gugus Depan <i>Number of Groups</i>	Sumber Didik <i>Source of Educative</i>		
		Majelis Pembimbing <i>Commander</i>	Andalan Pledge	Pembina Builder
(1)	(2)	(3)	(4)	(5)
10 Batang Onang	22	28	20	68
20 Padang Bolak Julu	24	32	28	73
30 Portibi	33	39	29	98
40 Padang Bolak	55	55	30	138
41 Padang Bolak Tenggara	40	50	17	142
50 Simangambat	20	23	25	57
51 Ujung Batu	16	20	15	50
60 Halongonan	20	24	28	60
61 Halongonan Timur	19	24	15	57
70 Dolok	42	49	30	120
80 Dolok Sigompulon	21	28	24	63
90 Hulu Sihapas	12	18	25	30
Padang Lawas Utara 2021	324	390	286	956
2020	323	389	295	971
2019	323	389	248	968
2018	323	389	248	968
2017	323	389	248	968
2016	22	28	20	68
2015	24	32	28	73

Lanjutan Tabel/*Continued Tabel* 4.1.18

Kecamatan <i>Subdistrict</i>	Anak Didik / <i>Protege</i>				Jumlah Pramuka <i>Total Scouts</i>
	Pandega <i>Pandega</i>	Penegak <i>Enforcer</i>	Penggalang <i>Penggalang</i>	Siaga <i>Aertness</i>	
(1)	(2)	(3)	(8)	(9)	(10)
10 Batang Onang	23	45	100	800	968
20 Padang Bolak Julu	20	50	100	650	820
30 Portibi	30	100	150	1 150	1 430
40 Padang Bolak	45	325	340	1 250	1 960
41 Padang Bolak Tenggara	25	88	235	800	1 148
50 Simangambat	20	90	180	600	890
51 Ujung Batu	5	46	120	480	651
60 Halongonan	15	95	175	660	945
61 Halongonan Timur	13	85	100	450	648
70 Dolok	18	80	160	1 600	1 858
80 Dolok Sigompulon	16	40	140	920	1 116
90 Hulu Sihapas	9	50	80	300	439
Padang Lawas Utara 2021	239	1 094	1 880	9 660	12 873
2020	328	1 453	2 345	10 602	14 728
2019	328	1 453	2 345	10 602	14 728
2018	328	1 453	2 345	10 602	14 728
2017	325	1 429	2 341	10 593	14 688
2016	23	45	100	800	968
2015	20	50	100	650	820

Sumber Dinas Kepemudaan dan Olahraga Kabupaten Padang Lawas Utara
 Source *Youth and Sports Department of Padang Lawas Utara Regency*

4.2 KESEHATAN/HEALTH

Tabel 4.2.1 Jumlah Desa/Kelurahan Yang Memiliki Sarana Kesehatan Menurut Kecamatan di Kabupaten Padang Lawas Utara, 2019
Number of Villages Having Health Facilities by Subdistrict in Padang Lawas Utara Regency, 2019

Kecamatan Subdistrict	Rumah Sakit Hospital			RS Bersalin Maternity Hospital			Poliklinik Polyclinic		
	2019	2020	2021	2019	2020	2021	2019	2020	2021
(2)	(3)	(4)	(5)	(6)	(7)	(8)	(9)	(10)	(11)
10 Batang Onang	-	-	-	-	-	-	-	1	1
20 Padang Bolak Julu	-	-	-	-	-	-	2	1	1
30 Portibi	1	1	1	-	-	-	3	3	3
40 Padang Bolak	-	1	1	-	-	-	3	2	2
41 Padang Bolak Tenggara	-	-	-	-	-	-	1	1	1
50 Simangambat	-	-	-	-	-	-	1	3	4
51 Ujung Batu	-	-	-	-	-	-	1	1	1
60 Halongonan	-	-	-	-	-	-	-	-	-
61 Halongonan Timur	-	-	-	-	-	-	-	3	3
70 Dolok	-	-	-	-	-	-	-	1	1
80 Dolok Sigompulon	-	-	-	-	-	-	1	-	-
90 Hulu Sihapas	-	-	-	-	-	-	-	-	-
Padang Lawas Utara	1	2	2	-	-	-	12	16	17

Lanjutan Tabel / *Continued Table* 4.2.1

Kecamatan Subdistrict	Puskesmas Public Health Center			Pustu Sub-sidiary PHC			Apotek Pharmacy		
	2019 (12)	2020 (13)	2021 (14)	2019 (15)	2020 (16)	2021 (17)	2019 (18)	2020 (19)	2021 (20)
10 Batang Onang	1	1	1	2	3	4	–	–	–
20 Padang Bolak Julu	1	1	1	5	5	4	1	–	–
30 Portibi	1	1	1	4	4	4	2	2	2
40 Padang Bolak	3	2	2	3	4	4	1	2	1
41 Padang Bolak Tenggara	1	2	2	2	2	1	2	1	–
50 Simangambat	3	4	3	3	2	2	–	2	1
51 Ujung Batu	–	1	–	2	2	2	–	–	–
60 Halongonan	–	2	2	1	2	2	–	1	1
61 Halongonan Timur	1	1	1	3	4	4	–	1	2
70 Dolok	3	2	2	5	6	5	1	1	1
80 Dolok Sigompulon	1	1	1	3	3	3	–	–	–
90 Hulu Sihapas	1	2	2	1	1	1	–	–	–
Padang Lawas Utara	16	20	18	34	38	36	7	10	8

Sumber BPS, Pendataan Potensi Desa (Podes)

Source BPS-Statistics Indonesia, Village Potential Data Collecting

Tabel 4.2.2 Jumlah Tenaga Kesehatan Menurut Kecamatan di Kabupaten Padang Lawas Utara, 2020
Number of Medical Personnel by Subdistrict in Padang Lawas Utara Regency, 2020

Kecamatan <i>Subdistrict</i>	Dokter <i>Doctor</i>	Perawat <i>Nurse</i>	Bidan <i>Midwife</i>	Apoteker <i>Pharmacist</i>	Ahli Gizi <i>Dietician</i>
(1)	(2)	(3)	(4)	(5)	(6)
10 Batang Onang	2	8	45	0	1
20 Padang Bolak Julu	3	9	28	0	0
30 Portibi	3	16	53	0	1
40 Padang Bolak	35	122	158	7	6
41 Padang Bolak Tenggara	5	5	34	0	0
50 Simangambat	5	10	50	0	1
51 Ujung Batu	0	0	0	0	0
60 Halongonan	6	10	50	0	2
61 Halongonan Timur	2	6	50	0	1
70 Dolok	2	10	65	0	1
80 Dolok Sigompulon	4	9	43	0	1
90 Hulu Sihapas	3	9	28	0	1
2020	70	214	604	7	15
2019	57	244	619	7	4
2018	58	207	588	6	4
2017	45	153	290	6	5
2016	35	110	215	6	3

Sumber Dinas Kesehatan Kabupaten Padang Lawas Utara
Source Health Office of Padang Lawas Utara Regency

Tabel 4.2.3 Jumlah Rumah Sakit Umum, Rumah Sakit/Rumah Bersalin, Puskesmas, Klinik/Balai Kesehatan, Posyandu, dan Polindes Menurut Kecamatan di Kabupaten Padang Lawas Utara, 2019-2020
Table Number of General Hospital, Special Hospital, Maternity Hospital and Public Health Center, Medical Clinic, Integrated Service Post, Village maternity Cottage by Subdistrict in Padang Lawas Utara Regency, 2019-2020

Kecamatan Subdistrict	Rumah Sakit Hospital		Posyandu Integrated Service Post		RS Bersalin Maternity Hospital	
	2019	2020	2019	2020	2019	2020
(1)	(2)	(3)	(4)	(5)	(6)	(7)
10 Batang Onang	—	—	...	32	—	...
20 Padang Bolak Julu	—	—	...	36	—	...
30 Portibi	1	—	...	51	—	...
40 Padang Bolak	—	1	...	69	—	...
41 Padang Bolak Tenggara	—	—	...	27	—	...
50 Simangambat	—	—	...	18	—	...
51 Ujung Batu	—	—	...	16	—	...
60 Halongonan	—	—	...	37	—	...
61 Halongonan Timur	—	—	...	12	—	...
70 Dolok	—	—	—	47	—	...
80 Dolok Sigompulon	—	—	...	44	—	...
90 Hulu Sihapas	—	—	...	10	—	...
Padang Lawas Utara	1	1	399	399	—	...

Lanjutan Tabel / Continued Table 4.2.4

Kecamatan Subdistrict	Puskesmas Public Health Center		Balai Kesehatan Medical Clinic		Polindes Village Maternity Cottage	
	2019	2020	2019	2020	2019	2020
(1)	(8)	(9)	(10)	(11)	(12)	(13)
10 Batang Onang	1
20 Padang Bolak Julu	1
30 Portibi	1
40 Padang Bolak	2
41 Padang Bolak Tenggara	2
50 Simangambat	2
51 Ujung Batu	1
60 Halongonan	2
61 Halongonan Timur	1
70 Dolok	2
80 Dolok Sigompulon	1
90 Hulu Sihapas	1	—	...
Padang Lawas Utara	17	...	9	...	40	...

Sumber / Source: Kementerian Kesehatan, Profil Kesehatan Indonesia / Health Office of Padang Lawas Utara Regency

Tabel 4.2.4 Banyaknya Fasilitas Kesehatan di Kabupaten Padang Lawas Utara, 2014 – 2020
Number of Health Facilities in Padang Lawas Utara Regency, 2014 – 2020

No	Fasilitas Kesehatan <i>Health Facility</i>	2014	2015	2016	2017	2018	2019	2020
(1)	(2)	(3)	(4)	(5)	(6)	(7)	(8)	(9)
1	Rumah Sakit Umum <i>General Hospital</i>	1	1	1	1	1	1	1
2	BPU <i>Public Clinic</i>	0	0	0	0	0	0	0
3	Puskesmas <i>Public Health Center</i>	17	17	17	17	17
4	Pos Pelayanan Terpadu (Posyandu) <i>Maternal & Child Health Center</i>	422	89	413	401	399	399	390
5	Klinik / Balai Kesehatan <i>Clinic / Health Center</i>	3	3	1	10	9	9	8
6	Pondok Bersalin Desa (Polindes) <i>Village Maternity</i>	412	39	39	39	40	40	40
7	Apotek/ <i>Dispensaries</i>	4	4	3	4	4	6	6
8	Toko Obat/ <i>Medicine Store</i>	26	26	11	11	11	14	8

Sumber / *Source* Dinas Kesehatan Kabupaten Padang Lawas Utara
 Health Office of Padang Lawas Utara Regency

Tabel 4.2.5 Banyaknya Fasilitas Kesehatan Menurut Status Kepemilikan di Kabupaten Padang Lawas Utara, 2020
Number of Health Facilities by Possession in Padang Lawas Utara Regency, 2020

No	Fasilitas Kesehatan <i>Health Facility</i>	Pemerintah <i>State</i>	Swasta <i>Private</i>	Jumlah <i>Total</i>
(1)	(2)	(3)	(4)	(5)
1	Rumah Sakit Umum <i>General Hospital</i> Kapasitas Tempat Tidur *) <i>Bed Capacity</i>	1 125	1 50	2 175
2	Puskesmas/ <i>Public Health Center</i> Kapasitas Tempat Tidur <i>Bed Capacity</i>	17 162	0 0	17 162
3	Rumah Bersalin / <i>Maternity Hospital</i> Kapasitas Tempat Tidur <i>Bed Capacity</i>	0 0	0 0	0 0
4	Pondok Bersalin Desa (Polindes) <i>Village Maternity</i>	40	0	40
5	Praktek Dokter / <i>Doctor</i>	0	34	34
6	SPK	0	0	0
7	SMF	0	0	0

Sumber : Dinas Kesehatan Kabupaten Padang Lawas Utara
 Source : *Health Office of Padang Lawas Utara Regency*

*) Sumber : Rumah Sakit Umum Daerah Gunung Tua

*) Source : *General Hospital of Gunung Tua*

Tabel 4.2.6 Banyaknya Tenaga Kesehatan Menurut Unit Kerja dan Sarana Pelayanan Kesehatan di Kabupaten Padang Lawas Utara, 2020
Number of Health Workers by Work Unit and Health Services Facilities in Padang Lawas Utara Regency, 2020

Unit Kerja <i>Work Unit</i>	Tenaga Medis <i>Medical Workers</i>			
	Dokter <i>Doctor</i>	Perawat <i>Nurse</i>	Bidan <i>Midwife</i>	Apoteker <i>Pharmacist</i>
(1)	(2)	(3)	(4)	(5)
Rumah Sakit/ Hospital *)	25	95	59	6
Puskesmas Sipiongot	2	6	60	0
Puskesmas Simundol	4	9	43	0
Puskesmas Pangirkiran	4	6	28	0
Puskesmas Hutaimbaru	2	4	22	0
Puskesmas UPT Batang Pane II	2	6	50	0
Puskesmas Gunung Tua	5	11	74	0
Puskesmas Portibi	3	16	53	0
Puskesmas Siunggam	2	2	18	0
Puskesmas Napagadung Laut	1	4	17	0
Puskesmas Langkimat	2	3	24	0
Puskesmas Psr Matanggor	2	8	45	0
Puskesmas Aek Godang	3	9	28	0
Puskesmas Ulak Tano	2	4	22	0
Puskesmas Sibio-bio	0	4	5	0
Puskesmas Nagasaribu	3	3	16	0
Puskesmas Batu Gana	3	9	28	0
Puskesmas Kosik Putih	1	3	4	0
Dinas Kesehatan (Labkesda)	4	12	8	1
2020	70	214	604	7
2019	69	153	572	7
2018	57	244	619	7
2017	58	207	588	6
2016	45	153	290	6

Lanjutan Tabel/Continued Tabel 4.2.7

Unit Kerja <i>Work Unit</i>	Tenaga Nonmedis <i>Nonmedical Workers</i>			
	Ahli Gizi <i>Dietician</i>	Teknisi Medis Medical <i>Technician**)</i>	Sanitasi <i>Sanitation</i>	Kesehatan Masyarakat <i>Public Health</i>
(1)	(6)	(7)	(8)	(9)
Rumah Sakit/ Hospital *)	3	2	0	9
Puskesmas Sipiongot	0	0	0	2
Puskesmas Simundol	1	0	0	8
Puskesmas Pangirkiran	1	0	0	2
Puskesmas Hutaimbaru	1	0	0	1
Puskesmas UPT Batang Pane II	1	0	0	6
Puskesmas Gunung Tua	1	0	0	5
Puskesmas Portibi	1	0	0	2
Puskesmas Siunggam	0	0	0	2
Puskesmas Napagadung Laut	1	0	0	1
Puskesmas Langkimat	1	0	0	2
Puskesmas Psr Matanggor	1	0	0	1
Puskesmas Aek Godang	1	0	1	4
Puskesmas Ulak Tano	0	0	0	1
Puskesmas Sibio-bio	1	0	0	2
Puskesmas Nagasaribu	0	0	0	2
Puskesmas Batu Gana	0	0	0	2
Puskesmas Kosik Putih	0	0	0	2
Dinas Kesehatan (Labkesda)	1	0	0	14
2020	15	2	1	68
2019	12	1	1	75
2018	4	1	1	72
2017	4	6	1	43
2016	5	3	0	39

Sumber Dinas Kesehatan Kabupaten Padang Lawas Utara
Source Health Office of Padang Lawas Utara Regency

*) Sumber : Rumah Sakit Umum Daerah Gunung Tua

*) Sumber : *General Hospital of Gunung Tua*

**) : Termasuk Ahli Radiologi, Fisioterapi dan Penata Anastesi

**) : *Including Expert Radiology, Physiotherapy and Playground Anesthesia*

Tabel 4.2.7 Banyaknya Puskesmas, Balai Pengobatan Swasta, Polindes dan Posyandu Menurut Kecamatan di Kabupaten Padang Lawas Utara, 2020
Number of Public Health Centre, Private Medical Care Facility, Village Maternity, and Maternal & Child Health Center in Padang Lawas Utara Regency, 2020

Kecamatan Subdistrict	Puskesmas Public Health Centre			Balai Pengobatan Swasta Private Medical Care Facility	Polindes Village Maternity	Posyandu Maternal & Child Health Center
	Pera- watan Nursing	Non Pera- watan Not Nursing	Total	Total		
(1)	(2)	(3)	(4)	(5)	(6)	(7)
10 Batang Onang	0	0	0	0	2	32
20 Padang Bolak Julu	0	1	1	0	5	36
30 Portibi	0	1	1	0	1	51
40 Padang Bolak	1	1	2	0	2	69
41 Padang Bolak Tenggara	0	2	2	0	5	27
50 Simangambat	0	2	2	0	3	18
51 Ujung Batu	0	1	1	0	2	16
60 Halongonan	0	2	2	0	9	37
61 Halongonan Timur	0	1	1	2	1	12
70 Dolok	1	1	2	0	6	47
80 Dolok Sigompulon	1	0	1	0	4	44
90 Hulu Sihapas	1	0	1	0	0	10
2020	4	12	16	2	40	399
2019	4	13	17	2	40	399
2018	4	13	17	2	40	399
2017	4	13	17	2	40	399
2016	4	13	17	4	40	399

Sumber Dinas Kesehatan Kabupaten Padang Lawas Utara
 Source Health Office of Padang Lawas Utara Regency

Tabel 4.2.8 Banyaknya Dokter Spesialis, Dokter Umum dan Dokter Gigi di Sarana Pelayanan Kesehatan di Kabupaten Padang Lawas Utara, 2020
Number of Specialist Doctors, General Practitioners and Dentists in Health Service Facilities in Padang Lawas Utara Regency, 2020

No	Unit Kerja <i>Work Unit</i>	Dokter Spesialis <i>Specialist Doctors</i>	Dokter Umum <i>General Practitioners</i>	Dokter Gigi <i>Dentists</i>
(1)	(2)	(3)	(4)	(5)
1	Rumah Sakit Umum *) <i>General Hospital</i>	12	11	2
2	Puskesmas <i>Public Health Center</i>	0	41	10
3	Institut Diknakes Diklat	0	0	0
4	Sarana Kesehatan Lain <i>Other Health Facilities</i>	0	0	0
5	Dinas Kesehatan Health Office	0	3	0
2020		12	55	12
2019		13	57	12
2018		17	42	13
2017		9	48	13
2016		14	50	10

Sumber : Dinas Kesehatan Kabupaten Padang Lawas Utara
 Source : Health Office of Padang Lawas Utara Regency

*) Sumber : Rumah Sakit Umum Daerah Gunung Tua

*) Sumber : *General Hospital of Gunung Tua*

Tabel 4.2.9 Banyaknya Tenaga Kesehatan Menurut Tingkat Pendidikan dan Sarana Kesehatan di Kabupaten Padang Lawas Utara, 2020
Number of Health Workers by Education Level and Health Facilities in Subdistrict of Padang Lawas Utara Regency, 2020

No	Tingkat Pendidikan <i>Education Level</i>	RSUD *) GunungTua	Puskesmas / <i>Public Health Centre</i>		
			Sipiongot	Simundol	Pangirkiran
(1)	(2)	(3)	(4)	(5)	(6)
1	Dokter Spesialis	12	0	0	0
2	Dokter Umum	13	2	2	2
3	Dokter Gigi	2	0	1	1
4	Perawat Gigi	2	0	0	0
5	SKEP Ners	7	1	1	1
6	Apoteker	6	0	0	0
7	SKM	15	2	5	1
8	Sarjana Non Kesehatan	9	0	0	0
9	Ak Anestesi	0	0	0	0
10	AKSI	0	0	0	0
11	AKPER	83	3	9	4
12	AKFIS	1	0	0	0
13	APRO	0	0	0	0
14	SPK/ SPRA	3	0	0	0
15	AKBID	59	60	43	28
16	Bidan	59	0	0	0
17	SFISIBOL	6	0	0	0
18	SPRG	0	0	0	0

Lanjutan Tabel/Continued Tabel 4.2.10

No	Tingkat Pendidikan <i>Education Level</i>	RSUD *) GunungTua	Puskesmas / <i>Public Health Centre</i>		
			Sipiongot	Simundol	Pangirkiran
(1)	(2)	(3)	(4)	(5)	(6)
19	SPPH	0	0	0	0
20	APK	0	0	0	0
21	SPA	0	0	0	0
22	AAK/AAF	0	0	0	0
23	SMAK	0	0	0	0
24	SAA / SMF	0	0	0	0
25	PKC /PKU/ PKE/ PKTP JURKES	0	0	0	0
26	LCPK/ PPK	0	0	0	0
27	SLTA	106	1	0	1
28	SLTP	5	0	0	0
29	SD	2	0	0	0
30	S KEP	9	0	0	0
31	D III Gizi	3	1	1	1
2020		402	70	62	39
	2019	2019	77	68	46
	2018	2018	78	62	40
	2017	2017	9	64	38
	2016	2016	26	39	19

Lanjutan Tabel/*Continued Tabel* 4.2.10

No	Tingkat Pendidikan <i>Education Level</i>	Puskesmas / <i>Public Health Centre</i>			
		Hutaimbaru	UPT Batang Pane II	Gunung Tua	Portibi
(1)	(2)	(7)	(8)	(9)	(10)
1	Dokter Spesialis	0	0	0	0
2	Dokter Umum	1	2	3	2
3	Dokter Gigi	1	1	2	1
4	Perawat Gigi	1	0	0	2
5	SKEP Ners	1	1	0	4
6	Apoteker	0	0	0	0
7	SKM	0	5	6	2
8	Sarjana Non Kesehatan	0	0	2	0
9	Ak Anestesi	0	0	0	0
10	AKSI	0	0	0	0
11	AKPER	3	4	10	12
12	AKFIS	0	0	0	0
13	APRO	0	0	0	0
14	SPK/ SPRA	0	0	0	0
15	AKBID	22	50	74	53
16	Bidan	0	0	0	0
17	SFISIBOL	0	0	0	0
18	SPRG	0	0	0	0

Lanjutan Tabel/Continued Tabel 4.2.10

No	Tingkat Pendidikan <i>Education Level</i>	Puskesmas / <i>Public Health Centre</i>			
		Hutaimbaru	UPT Batang Pane II	Gunung Tua	Portibi
(1)	(2)	(7)	(8)	(9)	(10)
19	SPPH	0	0	0	0
20	APK	0	0	0	0
21	SPA	0	0	0	0
22	AAK/AAF	1	0	2	1
23	SMAK	0	0	0	0
24	SAA / SMF	0	0	0	0
25	PKC /PKU/ PKE/ PKTP JURKES	0	0	0	0
26	LCPK/ PPK	0	0	0	0
27	SLTA	2	2	0	1
28	SLTP	0	0	0	0
29	SD	0	0	0	0
30	S KEP	2	0	1	3
31	D III Gizi	1	1	1	2
2020		35	66	101	83
2019		2019	63	102	76
2018		2018	63	112	72
2017		2017	58	99	69
2016		2016	41	62	43

Lanjutan Tabel/*Continued Tabel* 4.2.10

No	Tingkat Pendidikan <i>Education Level</i>	Puskesmas / <i>Public Health Centre</i>			
		Siunggam	Batu Gana	Aek Godang	Langkimat
(1)	(2)	(11)	(12)	(13)	(14)
1	Dokter Spesialis	0	0	0	0
2	Dokter Umum	1	2	2	2
3	Dokter Gigi	1	1	1	0
4	Perawat Gigi	0	0	0	0
5	SKEP Ners	0	1	2	0
6	Apoteker	0	0	0	0
7	SKM	1	1	4	2
8	Sarjana Non Kesehatan	0	1	0	0
9	Ak Anestesi	0	0	0	0
10	AKSI	0	0	0	0
11	AKPER	0	9	5	3
12	AKFIS	0	0	0	0
13	APRO	0	0	0	0
14	SPK/ SPRA	0	0	0	0
15	AKBID	18	28	28	24
16	Bidan	0	0	0	0
17	SFISIBOL	0	0	0	0
18	SPRG	0	0	0	0

Lanjutan Tabel/Continued Tabel 4.2.10

No	Tingkat Pendidikan <i>Education Level</i>	Puskesmas / <i>Public Health Centre</i>			
		Siunggam	Batu Gana	Aek Godang	Langkimat
(1)	(2)	(11)	(12)	(13)	(14)
19	SPPH	0	0	0	0
20	APK	0	0	0	0
21	SPA	0	0	0	0
22	AAK/AAF	0	0	0	0
23	SMAK	0	0	0	0
24	SAA / SMF	0	0	0	0
25	PKC /PKU/ PKE/ PKTP JURKES	0	0	0	0
26	LCPK/ PPK	0	0	0	0
27	SLTA	0	0	0	0
28	SLTP	0	0	0	0
29	SD	0	0	0	0
30	S KEP	0	1	1	0
31	D III Gizi	0	0	1	1
2020		21	44	44	32
	2019	2019	47	42	39
	2018	2018	42	50	39
	2017	2017	37	35	42
	2016	2016	27	30	16

Lanjutan Tabel/*Continued Tabel* 4.2.10

No	Tingkat Pendidikan <i>Education Level</i>	Puskesmas / <i>Public Health Centre</i>			
		Ulak Tano	Napa Gadung Laut	Kosik Putih	Naga Saribu
(1)	(2)	(11)	(12)	(13)	(14)
1	Dokter Spesialis	0	0	0	0
2	Dokter Umum	2	1	1	2
3	Dokter Gigi	0	0	0	1
4	Perawat Gigi	0	0	0	0
5	SKEP Ners	0	0	0	0
6	Apoteker	0	0	0	0
7	SKM	1	1	1	2
8	Sarjana Non Kesehatan	0	0	0	0
9	Ak Anestesi	0	0	0	0
10	AKSI	0	0	0	0
11	AKPER	3	3	3	3
12	AKFIS	0	0	0	0
13	APRO	0	0	0	0
14	SPK/ SPRA	0	0	0	0
15	AKBID	22	17	4	16
16	Bidan	0	0	0	0
17	SFISIBOL	0	0	0	0
18	SPRG	0	0	0	0

Lanjutan Tabel/Continued Tabel 4.2.10

No	Tingkat Pendidikan <i>Education Level</i>	Puskesmas / <i>Public Health Centre</i>			
		Ulak Tano	Napa Gadung Laut	Kosik Putih	Naga Saribu
(1)	(2)	(11)	(12)	(13)	(14)
19	SPPH	0	0	0	0
20	APK	0	0	0	0
21	SPA	0	0	0	0
22	AAK/AAF	0	0	0	0
23	SMAK	0	0	0	0
24	SAA / SMF	0	0	0	0
25	PKC /PKU/ PKE/ PKTP JURKES	0	0	0	0
26	LCPK/ PPK	0	0	0	0
27	SLTA	0	0	0	0
28	SLTP	0	0	0	0
29	SD	0	0	0	0
30	S KEP	0	2	1	1
31	D III Gizi	0	1	0	0
2020		28	25	10	25
2019		2019	28	12	25
2018		2018	25	11	24
2017		2017	24	11	25
2016		2016	10	10	12

Lanjutan Tabel/*Continued Tabel* 4.2.10

No	Tingkat Pendidikan <i>Education Level</i>	Puskesmas / <i>Public Health Centre</i>			Jumlah Seluruhnya <i>Total</i>
		Pasar Matanggor	Sibio-bio	Jumlah <i>Total</i>	
(1)	(2)	(15)	(16)	(17)	(18)
1	Dokter Spesialis	0	0	0	12
2	Dokter Umum	1	0	28	41
3	Dokter Gigi	1	0	12	14
4	Perawat Gigi	1	0	4	6
5	SKEP Ners	3	0	15	22
6	Apoteker	0	0	0	6
7	SKM	1	1	36	51
8	Sarjana Non Kesehatan	0	0	3	12
9	Ak Anestesi	0	0	0	0
10	AKSI	0	0	0	0
11	AKPER	7	3	84	167
12	AKFIS	0	0	0	1
13	APRO	0	0	0	0
14	SPK/ SPRA	1	0	1	4
15	AKBID	45	5	537	596
16	Bidan	0	0	0	59
17	SFISIBOL	0	0	0	6
18	SPRG	0	0	0	0

Lanjutan Tabel/*Continued Tabel* 4.2.10

No	Tingkat Pendidikan <i>Education Level</i>	Puskesmas / <i>Public Health Centre</i>			Jumlah Seluruhnya <i>Total</i>
		Pasar Matanggor	Sibio-bio	Jumlah <i>Total</i>	
(1)	(2)	(15)	(16)	(17)	(18)
19	SPPH	0	0	0	0
20	APK	0	0	0	0
21	SPA	0	0	0	0
22	AAK/AAF	1	0	5	5
23	SMAK	0	0	0	0
24	SAA / SMF	0	0	0	0
25	PKC /PKU/ PKE/ PKTP JURKES	0	0	0	0
26	LCPK/ PPK	0	0	0	0
27	SLTA	0	0	7	113
28	SLTP	0	0	0	5
29	SD	0	0	0	2
30	S KEP	1	1	14	23
31	D III Gizi	1	1	13	16
2020		63	11	759	1 161
2019		2019	13	807	907
2018		2018	14	788	1 204
2017		2017	15	677	1 075
2016		2016	11	453	777

Sumber Dinas Kesehatan Kabupaten Padang Lawas Utara
Source Health Office of Padang Lawas Utara Regency

*) Sumber : Rumah Sakit Umum Daerah Gunung Tua

*) Sumber : *General Hospital of Gunung Tua*

Tabel 4.2.10 Jumlah Paramedis Perawatan Menurut Kecamatan di Kabupaten Padang Lawas Utara, 2020
Number of Medical Nurses According by Subdistrict in Padang Lawas Utara Regency, 2020

Kecamatan <i>Subdistrict</i>	Bidan		Perawat <i>Nurse</i>	SPRG	Jumlah <i>Total</i>
	PNS	PTT			
(1)	(2)	(3)	(4)	(6)	(7)
10 Batang Onang	45	0	10	0	55
20 Padang Bolak Julu	27	0	10	0	37
30 Portibi	46	0	16	0	62
40 Padang Bolak	98	0	16	0	114
41 Padang Bolak Tenggara	35	0	6	0	41
50 Simangambat	28	0	7	0	35
51 Ujung Batu	22	0	3	0	25
60 Halongonan	48	0	11	0	59
61 Halongonan Timur	47	0	4	0	51
70 Dolok	70	0	8	0	78
80 Dolok Sigompulon	43	0	10	0	53
90 Hulu Sihapas	26	0	7	0	33
Padang Lawas Utara 2020	535	0	108	0	643
2019	547	0	134	0	681
2018	507	39	126	0	672
2017	523	39	107	0	669
2016	224	352	143	0	719

Sumber Dinas Kesehatan Kabupaten Padang Lawas Utara
 Source Health Office of Padang Lawas Utara Regency

Tabel 4.2.11 Jumlah Paramedis Non Perawatan Menurut Kecamatan di Kabupaten Padang Lawas Utara, 2020
Number of Medical Nurses According by Subdistrict in Padang Lawas Utara Regency, 2020

Kecamatan Subdistrict	APS	SKM	Akademi / Academic		
			Gizi	Apk	Ro
(1)	(2)	(3)	(4)	(5)	(6)
10 Batang Onang	0	1	1	0	0
20 Padang Bolak Julu	0	2	1	0	0
30 Portibi	0	2	1	0	0
40 Padang Bolak	0	6	2	0	0
41 Padang Bolak Tenggara	0	4	0	0	0
50 Simangambat	0	4	1	0	0
51 Ujung Batu	0	1	0	0	0
60 Halongonan	0	2	2	0	0
61 Halongonan Timur	0	6	1	0	0
70 Dolok	0	4	1	0	0
80 Dolok Sigompulon	0	8	1	0	0
90 Hulu Sihapas	0	4	1	0	0
Padang Lawas Utara 2020	0	44	12	0	0
2019	0	53	5	0	0
2018	0	41	2	0	0
2017	0	30	2	0	0
2016	0	29	3	0	1

Lanjutan Tabel/*Continued Tabel* 4.2.12

Kecamatan <i>Subdistrict</i>	SPPH	SPAG	SMF/ SAA	Analisis	Jumlah <i>Total</i>
(1)	(7)	(8)	(9)	(10)	(11)
10 Batang Onang	0	0	0	0	2
20 Padang Bolak Julu	0	0	0	0	3
30 P o r t i b i	0	0	0	1	4
40 Padang Bolak	0	0	0	2	10
41 Padang Bolak Tenggara	0	0	0	0	4
50 Simangambat	0	0	0	1	6
51 Ujung Batu	0	0	0	0	1
60 Halongonan	0	0	0	1	5
61 Halongonan Timur	0	0	0	0	7
70 D o l o k	0	0	0	0	5
80 Dolok Sigompulon	0	0	0	0	9
90 Hulu Sihapas	0	0	0	0	5
Padang Lawas Utara 2020	0	0	0	5	61
2019	0	0	0	5	63
2018	1	0	0	5	49
2017	2	0	2	6	42
2016	1	0	0	4	38

Sumber Dinas Kesehatan Kabupaten Padang Lawas Utara
 Source Health Office of Padang Lawas Utara Regency

Tabel 4.2.12 Banyaknya Apotik dan Apoteker dan Sarjana Lain Menurut Kecamatan di Kabupaten Padang Lawas Utara, 2020
Number of Dispensary and Pharmacist and Other Non-Medical Graduates by Subdistrict in Padang Lawas Utara Regency, 2020

Kecamatan <i>Subdistrict</i>	Apotik Umum <i>Public Dispensaries</i>	Apoteker <i>Pharmacysts</i>
(1)	(2)	(3)
10 Batang Onang	0	0
20 Padang Bolak Julu	0	0
30 Portibi	1	4
40 Padang Bolak	4	4
41 Padang Bolak Tenggara	0	0
50 Simangambat	0	0
51 Ujung Batu	0	0
60 Halongonan	1	1
61 Halongonan Timur	0	0
70 Dolok	0	0
80 Dolok Sigompulon	0	0
90 Hulu Sihapas	0	0
Padang Lawas Utara 2021	6	9
2019	8	6
2018	6	5
2017	6	6
2016	4	2

Ket: Apoteker disini adalah S Farm dan Am Farm

Sumber Dinas Kesehatan Kabupaten Padang Lawas Utara
 Source Health Office of Padang Lawas Utara Regency

Tabel 4.2.13 Banyaknya Penderita Kesehatan Menurut Jenis Penyakit di Kabupaten Padang Lawas Utara, 2020
Number of Patient of Illness by Types of Disease in Padang Lawas Utara Regency, 2020

No	Jenis Penyakit <i>Type of Disease</i>	Penderita / <i>Patient</i>		Jumlah Semua Golongan Umur <i>All Age Group</i>
		Dewasa 15 Tahun Keatas <i>Adult 15 years and above</i>	Anak-anak 0-14 Tahun <i>Child 0-14 years</i>	
(1)	(2)	(3)	(4)	(5)
1	Diare Dan Kolera <i>Diarhea And Cholera</i>	3 609	3 692	7 301
2	Influenza / <i>Influenza</i>	18 400	712	19 112
3	TBC dan BTA Klinis / <i>Tuberclosis</i>	113	11	124
4	Bronkitis / <i>Bronchytis</i>	3	4	7
5	Batuk Rejan / <i>Cough</i>	0	0	0
6	Malaria Klinis / <i>Malaria</i>	0	0	0
7	Pneomonia / <i>Pneumonia</i>	0	7	7
8	Disentri / <i>Disentry</i>	14	8	22
9	Campak / <i>Chicken Fox</i>	0	0	0
10	Gigitan Hewan Tersangka Rabies	14	0	14
11	Gondok/ <i>Thyroid infection</i>	0	0	0
12	Difteri / <i>Dyphtery</i>	0	0	0
13	Tetanus Neonatorum	0	0	0
14	TBC Paru BTA Positif <i>Lung Tuberculosis</i>	136	3	139
15	Tipoid / <i>Typhoid</i>	68	7	75
16	Hypertensi / <i>Hypertation</i>	6 179	0	6 179
	2020	28 536	4 444	32 980
	2019	...	15 450	10 611
	2018	16 877	7 278	24 155
	2017	12 174	7 630	19 804
	2016	4 322	7 312	11 634
Sumber <i>Source</i>	Dinas Kesehatan Kabupaten Padang Lawas Utara <i>Health Office of Padang Lawas Utara Regency</i>			

Tabel 4.2.14 **Persentase Wanita Berumur 15-49 Tahun yang Berstatus Pernah Kawin Menurut Kabupaten/Kota dan Penolong Kelahiran Anak Lahir Hidup Terakhir, 2016-2021**
Percentage of Ever Married Women Aged 15-49 Years by Regency/City and The First Birth Attendant, 2016-2021

Tahun Years	Persentase Tenaga Kesehatan <i>Health Workers</i>			Persentase Non Tenaga Kesehatan <i>Non Health Workers</i>	Jumlah Total
	Dokter <i>Doctor</i>	Bidan <i>Midwife</i>	Medis Lainnya <i>Other Paramedic</i>		
(1)	(2)	(3)	(4)	(5)	(6)
2016	87,10	-	-	12,90	100,00
2017	87,88	-	-	12,12	100,00
2018	5,89	71,13	18,96	4,02	100,00
2019	13,34	71,06	0,00	15,61	100,00
2020	7,91	80,38	0,00	11,71	100,00
2021	6,03	83,68	0,93	9,36	100,00

Sumber BPS, Survei Sosial Ekonomi Nasional (Susenas)
 Source BPS-Statistics Indonesia, National Socioeconomic Survey

Tabel 4.2.15 Banyaknya Balita yang Pernah Mendapat Imunisasi Menurut Jenis Imunisasi dan Kecamatan di Kabupaten Padang Lawas Utara, 2020
Number of Children Ever Been Immunized by Type of Immunization and Subdistrict in Padang Lawas Utara Regency, 2020

Kecamatan <i>Subdistrict</i>	Jenis Imunisasi / <i>Type of Immunization</i>						
	DPT			Polio / <i>Polio</i>			
	1	2	3	1	2	3	4
(1)	(2)	(3)	(4)	(5)	(6)	(7)	(8)
10 Batang Onang	448	408	324	389	446	385	324
20 Padang Bolak Julu	265	233	216	279	245	226	210
30 Portibi	524	473	435	646	551	480	440
40 Padang Bolak	1 165	1 133	1 110	1 236	1 085	1 088	1 113
41 Padang Bolak Tenggara	318	282	277	352	281	275	266
50 Simangambat	1 093	1 082	1 056	1 159	1 071	1 043	1 033
51 Ujung Batu	350	360	406	362	364	421	407
60 Halongonan	550	545	551	546	557	556	549
61 Halongonan Timur	570	548	529	582	539	504	525
70 Dolok	772	730	730	786	714	760	736
80 Dolok Sigompulon	508	506	504	519	522	506	520
90 Hulu Sihapas	191	216	236	190	190	218	244
Padang Lawas Utara 2020	6 754	6 516	6 374	7 046	6 565	6 462	6 367
2019	5 252	5 329	5 085	5 528	5 439	5 420	5 475
2018	-	-	4 873	-	-	-	4 798
2017	6 233	6 139	6 939	6 124	6 159	4 885	6 719
2016	-	-	4 108	-	-	-	4 192

Lanjutan Tabel/*Continued Tabel* 4.2.16

Kecamatan <i>Subdistrict</i>	Jenis Imunisasi / <i>Type of Immunization</i>				
	BCG	Hepatitis B			Campak <i>Measles</i>
		1	2	3	
(1)	(9)	(10)	(11)	(12)	(13)
10 Batang Onang	376	448	408	324	550
20 Padang Bolak Julu	278	265	233	216	244
30 Portibi	571	524	473	435	518
40 Padang Bolak	1 230	1 165	1 133	1 110	1 215
41 Padang Bolak Tenggara	342	318	282	277	279
50 Simangambat	1 158	1 093	1 082	1 056	1 021
51 Ujung Batu	348	350	360	406	373
60 Halongonan	548	550	545	551	538
61 Halongonan Timur	578	570	548	529	540
70 Dolok	833	772	730	730	753
80 Dolok Sigompulon	520	508	506	504	514
90 Hulu Sihapas	244	191	216	236	168
Padang Lawas Utara 2020	7 026	6 754	6 516	6 374	6 713
2019	5 712	5 059	-	-	4 708
2018	5 864	3 266	2 261	-	5 079
2017	5 989	5 227	6 139	6 939	6 918
2016	4 051	-	-	3 855	3 888

Sumber Dinas Kesehatan Kabupaten Padang Lawas Utara
Source Health Office of Padang Lawas Utara Regency

Tabel 4.2.16 Jumlah Kasus 10 Penyakit Terbanyak di Kabupaten Padang Lawas Utara, 2020
Table **Number of Case 10 Most Diseases in Padang Lawas Utara Regency, 2020**

Jenis Penyakit <i>Type of Diseases</i>		Banyaknya Kasus <i>Number of Case</i>
(1)		(2)
1.	ISPA	19 112
2.	Diare	7 301
3.	Hipertensi	6 719
4.	Dyspepsia	3 123
5.	Infeksi Penyakit Usus Lainnya	2 256
6.	Rheumatik	2 187
7.	Penyakit Kulit	1 790
8.	Diabetes Melitus	1 710
9.	Influenza	1 546
10.	Penyakit pada sistem otot dan jaringan pengikat	1 495

Sumber Dinas Kesehatan Kabupaten Padang Lawas Utara
 Source Health Office of Padang Lawas Utara Regency

Tabel 4.2.17 Jumlah Bayi Lahir, Bayi Berat Badan Lahir Rendah (BBLR), BBLR Dirujuk dan Bergizi Buruk di Kabupaten Padang Lawas Utara, 2012 – 2020
Number of Infants Born, Infant Low Birth Weight (LBW), LBW and Nutritious Bad Referred in Padang Lawas Utara Regency, 2012 – 2020

Tahun Year	Bayi Lahir Infants Born	BBLR / LBW		Gizi Buruk Malnutrition
		Jumlah Total	Dirujuk Referred	
(1)	(2)	(3)	(4)	(5)
2012	3 936	28	28	27
2013	4 818	8	0	30
2014	5 100	1	1	36
2015	5 127	5	5	42
2016	5 243	17	17	40
2017	7 536	7	7	23
2018	7 524	16	16	6
2019	5 040	10	10	22
2020	7 237	9	9	12

Sumber / Source: Dinas Kesehatan Kabupaten Padang Lawas Utara / Health Office of Padang Lawas Utara Regency

Tabel 4.2.18 Jumlah Balita Menurut Status Gizi dan Kecamatan di Kabupaten Padang Lawas Utara, 2020
Number of Under Five Years Baby by Nutrition Status and Subdistrict in Padang Lawas Utara Regency, 2020

Kecamatan Subdistrict	Gizi Lebih <i>Better Nutrition</i>	Gizi Baik <i>Good Nutrition</i>	Gizi Kurang <i>Less Nutrition</i>	Gizi Buruk <i>Malnutrition</i>
(1)	(2)	(3)	(4)	(5)
10 Batang Onang	60	1 017	42	1
20 Padang Bolak Julu	5	929	49	1
30 Portibi	16	2 249	78	2
40 Padang Bolak	145	4 700	2 366	4
41 Padang Bolak Tenggara	83	988	47	0
50 Simangambat	28	5 017	98	0
51 Ujung Batu	44	1 738	48	0
60 Halongonan	11	2 139	47	2
61 Halongonan Timur	42	1 618	31	0
70 Dolok	157	2 095	44	2
80 Dolok Sigompulon	35	1 246	188	0
90 Hulu Sihapas	6	507	33	0
Padang Lawas Utara 2020	632	24 243	3 071	12
2019	133	30 625	482	22
2018	317	36 361	607	28
2017	94	32 322	922	23
2016	94	32 322	1 059	40

Catatan :

Gizi Buruk : Keadaan kekurangan zat gizi tingkat berat akibat kurang makan atau menderita sakit dalam waktu lama

Gizi Kurang : Keadaan kekurangan zat gizi tingkat sedang akibat makanan yang kurang bergizi

Gizi Lebih : Keadaan zat gizi yang lebih dari asupan / kebutuhan

Gizi Baik : Keadaan kecukupan zat gizi sesuai dengan kebutuhan

Sumber Dinas Kesehatan Kabupaten Padang Lawas Utara

Source Health Office of Padang Lawas Utara Regency

Tabel 4.2.19 Jumlah Ibu Hamil, Melakukan Kunjungan K1, Melakukan Kunjungan K4, KEK dan Mendapat Tablet Zat Besi (Fe) di Kabupaten Padang Lawas Utara, 2012 – 2020
Number of Pregnant Women, Do Visit K1, Conducting Visits K4, KEK and Got Tablet Iron (Fe) in Padang Lawas Utara Regency, 2012 – 2020

Tahun Year	Jumlah Ibu Hamil Number of Pregnant Women	Melakukan Kunjungan K1 Do Visit K1	Melakukan Kunjungan K4 Conducting Visits K4	Kurang Energi Kronis(KEK) KEK	Mendapat Zat Besi (Fe) Got Tablet Iron (Fe)
(1)	(2)	(3)	(4)	(5)	(6)
2012	5 187	4 142	3 913	-	8 097
2013	7 424	4 703	4 147	-	11 186
2014	5 685	3 717	3 430	-	3 554
2015	5 687	5 090	4 081	1	4 013
2016	5 927	5 120	4 703	0	4 360
2017	8 290	7 768	7 607	45	4 886
2018	8 273	7 319	6 817	106	5 589
2019	7 864	7 864	7 285	108	5 658
2020	8 242	7 789	7 694	167	6 523

Sumber / Source: Dinas Kesehatan Kabupaten Padang Lawas Utara / Health Office of Padang Lawas Utara Regency

Tabel 4.2.20 Jumlah Remaja Usia 15-24 Tahun yang Mendapat Penyuluhan Tentang Kesehatan Reproduksi (Kespro)/ HIV/AIDS dan Keluarga Berencana Menurut Kecamatan di Kabupaten Padang Lawas Utara, 2020
Number of Youth Aged 15 - 24 Years Get Counseling About Reproductive Health / HIV / AIDS and Family Planning by Subdistrict in Padang Lawas Utara Regency, 2020

Kecamatan Subdistrict	Penyuluhan KESPRO <i>Counseling About Reproductive Health</i>	Penyuluhan HIV/AIDS <i>Counseling About HIV/AIDS</i>	Penyuluhan KB <i>Counseling About Family Planning</i>
(1)	(2)	(3)	(4)
10 Batang Onang	127	146	78
20 Padang Bolak Julu	67	109	54
30 Portibi	105	132	120
40 Padang Bolak	196	310	226
41 Padang Bolak Tenggara	45	97	57
50 Simangambat	62	107	67
51 Ujung Batu	69	78	54
60 Halongonan	112	137	87
61 Halongonan Timur	16	37	35
70 Dolok	86	97	66
80 Dolok Sigompulon	0	22	3
90 Hulu Sihapas	4	16	10
Padang Lawas Utara 2020	889	1288	857
2019	36	43	50
2018	0	2	0
2017	41	35	42
2016	2	0	0

Sumber Dinas Kesehatan Kabupaten Padang Lawas Utara
 Source Health Office of Padang Lawas Utara Regency

Tabel 4.2.21 Jumlah Kasus HIV/AIDS, IMS, DBD, Diare, TB dan Malaria Menurut Kecamatan di Kabupaten Padang Lawas Utara, 2020
Number of Cases of HIV / AIDS, Sexually Transmitted Infections, Dengue, Diarrhea, TB and Malaria by Subdistrict in Padang Lawas Utara Regency, 2020

Kecamatan Subdistrict	HIV/AIDS	IMS	DBD	Diare	TB	Malaria
(1)	(2)	(3)	(4)	(5)	(6)	(7)
10 Batang Onang	0	0	0	321	0	12
20 Padang Bolak Julu	0	0	0	274	20	8
30 Portibi	0	0	2	561	26	8
40 Padang Bolak	6	1	6	701	75	24
41 Padang Bolak Tenggara	0	0	0	209	13	16
50 Simangambat	0	0	4	1029	29	18
51 Ujung Batu	0	0	0	322	8	7
60 Halongonan	0	0	0	1648	32	15
61 Halongonan Timur	0	0	0	345	6	9
70 Dolok	0	0	0	655	39	30
80 Dolok Sigompulon	0	0	0	750	29	18
90 Hulu Sihapas	0	0	0	205	4	10
Padang Lawas Utara 2020	6	1	12	7020	281	175
2019	12	8	6	6 178	763	0
2018	7	3	4	7 518	383	0
2017	0	0	9	6 770	319	2
2016	0	0	22	4 651	307	27

Sumber Dinas Kesehatan Kabupaten Padang Lawas Utara
 Source Health Office of Padang Lawas Utara Regency

Tabel 4.2.22 Banyaknya Klinik Keluarga Berencana (KKB) dan Pos Pelayanan Keluarga Berencana Desa (PPKBD) Menurut Kecamatan di Kabupaten Padang Lawas Utara, 2020
Number of Clinics Family Planning and the Postal Village Family Planning Services by Subdistrict in Padang Lawas Utara Regency, 2020

Kecamatan <i>Subdistrict</i>	Klinik Keluarga Berencana (KKB) <i>Clinics Family Planning</i>	Pos Pelayanan Keluarga Berencana Desa (PPKBD) <i>Postal Village Family Planning Service</i>
(1)	(2)	(3)
10 Batang Onang	1	32
20 Padang Bolak Julu	1	23
30 Portibi	2	36
40 Padang Bolak	4	62
41 Padang Bolak Tenggara	2	14
50 Simangambat	3	21
51 Ujung Batu	1	13
60 Halongonan	2	33
61 Halongonan Timur	2	14
70 Dolok	2	86
80 Dolok Sigompulon	1	44
90 Hulu Sihapas	1	10
Padang Lawas Utara 2021	22	388
2020	22	388
2019	21	388
2018	22	388
2017	18	388

Sumber Dinas Pemberdayaan Perempuan dan Perlindungan Anak Serta Pengendalian Penduduk dan Keluarga Berencana Kabupaten Padang Lawas Utara
Source Department of Population Control, Family Planning, Women's Empowerment, and Child Protection of Padang Lawas Utara Regency

Tabel 4.2.23 Banyaknya Pasangan Usia Subur (PUS) dan Peserta KB Aktif Menurut Kecamatan di Kabupaten Padang Lawas Utara, 2021
Number of Infertile Couples Age (EFA) and Active Participants KB by Subdistrict in Padang Lawas Utara Regency, 2021

Kecamatan <i>Subdistrict</i>	Jumlah PUS <i>Number of PUS</i>	Peserta KB Aktif <i>Active Participants KB</i>			
		IUD	MOW	MOP	Kondom
(1)	(2)	(3)	(4)	(5)	(6)
10 Batang Onang	1 679	1	20	-	6
20 Padang Bolak Julu	1 558	5	43	-	13
30 Portibi	3 344	15	32	2	4
40 Padang Bolak	7 336	24	56	2	15
41 Padang Bolak Tenggara	1 603	5	17	1	4
50 Simangambat	2 819	1	13	-	8
51 Ujung Batu	1 143	4	16	-	-
60 Halongonan	3 051	3	19	-	4
61 Halongonan Timur	3 198	15	15	-	8
70 Dolok	3 379	4	20	1	2
80 Dolok Sigompulon	2 435	26	15	-	1
90 Hulu Sihapas	722	6	12	1	6
Padang Lawas Utara 2021	32 267	109	278	7	71
2020	32 601	1 192	1 015	18	1 456
2019	33 460	1 282	1 024	18	1 732
2018	42 687	2 427	1 312	70	4 303
2017	48 861	3 018	1 133	70	4 598

Lanjutan Tabel/*Continued Tabel* 4.2.24

Kecamatan <i>Subdistrict</i>	Peserta KB Aktif / <i>Active Participants KB</i>			
	Implant	Suntikan	Pil	Jumlah
(1)	(7)	(8)	(9)	(10)
10 Batang Onang	104	184	29	344
20 Padang Bolak Julu	87	177	56	381
30 Portibi	61	309	25	448
40 Padang Bolak	256	622	72	1 047
41 Padang Bolak Tenggara	54	128	25	234
50 Simangambat	35	192	24	273
51 Ujung Batu	21	116	12	169
60 Halongonan	112	199	24	361
61 Halongonan Timur	41	162	47	288
70 Dolok	92	204	33	356
80 Dolok Sigompulon	93	123	29	287
90 Hulu Sihapas	94	169	17	305
Padang Lawas Utara 2021	1 050	2 585	393	4 493
2020	4 756	8 649	5 028	22 114
2019	3 828	8 444	5 115	21 443
2018	5 309	10 506	8 912	32 839
2017	4 894	13 438	10 562	37 703

Sumber Dinas Pemberdayaan Perempuan dan Perlindungan Anak Serta Pengendalian Penduduk dan Keluarga Berencana Kabupaten Padang Lawas Utara

Source *Department of Population Control, Family Planning, Women's Empowerment, and Child Protection of Padang Lawas Utara Regency*

Tabel 4.2.24 Banyaknya Jiwa Penerima JPS Kesehatan yang Menggunakan Kartu Sehat Menurut Kecamatan di Kabupaten Padang Lawas Utara, 2020
Number of People of Health JPS Acceptors Using Health Card by Subdistrict in Padang Lawas Utara Regency, 2020

Kecamatan Subdistrict	Banyaknya Jiwa Menerima KS <i>Number of Poor People Receiving Health Card</i>	Jiwa yang Menggunakan Kartu Sehat <i>People Using Health Card</i>	
		Puskesmas <i>In Public Health Centre</i>	Dirujuk ke RSU <i>Recommended to be Treated in Hospital</i>
(1)	(2)	(3)	(4)
10 Batang Onang	8 887	2 230	230
20 Padang Bolak Julu	7 986	973	6
30 Portibi	1 282	2 167	765
40 Padang Bolak	28 665	6 086	988
41 Padang Bolak Tenggara	9 047	2 078	299
50 Simangambat	6 477	1 730	237
51 Ujung Batu	3 867	259	111
60 Halongonan	8 924	1 469	260
61 Halongonan Timur	5 127	2 261	48
70 Dolok	11 614	3 011	117
80 Dolok Sigompulon	8 061	1 097	28
90 Hulu Sihapas	4 726	1 102	136
Padang Lawas Utara 2020	104 663	24 463	3 225
2019	127 550	21 797	4 682
2018	114 473	199 502	5 339
2017	108 987	116 859	5 997
2016	87 648	40 890	4 684

Sumber Dinas Kesehatan Kabupaten Padang Lawas Utara
 Source Health Office of Padang Lawas Utara Regency

Tabel 4.2.25 Jumlah Peserta Terdaftar BPJS Kesehatan di Kabupaten Padang Lawas Utara, 2021
Table Number of Registered Participants Agency Of Social Security Health in Padang Lawas Utara Regency, 2021

Bulan Month	Penerima Bantuan luran Beneficiaries Contribution		Bukan Penerima Bantuan luran / Non Beneficiaries Contribution	Jumlah Total
	APBD Local Budget	APBN State Budget		
(1)	(2)	(3)	(4)	(5)
Januari / January	81 792	10 781	65 603	158 176
Februari / February	81 766	10 834	65 852	158 452
Maret / March	81 706	10 804	66 002	158 512
April / April	81 629	10 787	66 366	158 782
Mei / May	81 569	10 826	66 648	159 043
Juni / June	80 614	10 581	70 325	161 520
Juli / July	80 496	10 778	70 210	161 484
Agustus / August	80 434	10 812	70 705	161 951
September/September	80 286	10 878	76 943	168 107
Oktober / October	79 078	10 779	75 162	165 019
November/ November	80 063	10 766	75 398	166 227
Desember / December	79 780	10 998	77 638	168 416
Des / Dec 2021	79 780	10 998	77 638	168 416

Sumber
Source

BPJS Kesehatan Padangsidimpuan
Agency Of Social Security Health Padangsidimpuan

4.3 AGAMA/RELIGION

Tabel 4.3.1 Banyaknya Penduduk Menurut Kecamatan dan Agama yang Dianut di Kabupaten Padang Lawas Utara, 2021
Number of Population by Subdistrict and Religious Affiliation in Padang Lawas Utara Regency, 2021

Kecamatan Subdistrict	Agama / Religion				
	Islam Moslem	Katholik Catholic	Protestan Protestant	Hindu	Budha Budha
(1)	(2)	(3)	(4)	(5)	(6)
10 Batang Onang	14 213	-	24	-	-
20 Padang Bolak Julu	11 573	-	-	-	-
30 Portibi	27 839	-	-	-	-
40 Padang Bolak	55 762	-	1 170	-	-
41 Padang Bolak Tenggara	11 743	-	-	-	-
50 Simangambat	41 281	-	2 488	-	-
51 Ujung Batu	11 927	-	-	-	-
60 Halongonan	21 173	-	787	-	-
61 Halongonan Timur	22 614	-	-	-	-
70 Dolok	24 803	-	982	-	-
80 Dolok Sigompulon	16 201	23	132	-	-
90 Hulu Sihapas	5 104	-	-	-	-
Padang Lawas Utara 2021	264 233	23	5 583	-	-
2020	257 886	23	5583	0	0
2019	224 606	20	3 768	0	0
2018	222 831	-	3 497	0	0
2017	242 319	1 058	2 819	0	0

Sumber Kementerian Agama Kabupaten Padang Lawas Utara
 Source Ministry of Religious Representative Office of Padang Lawas
 Utara Regency

Tabel 4.3.2 Banyaknya Tempat Peribadatan Menurut Kecamatan di Kabupaten Padang Lawas Utara, 2021
Number of Places of Worship by Subdistrict in Padang Lawas Utara Regency, 2021

Kecamatan Subdistrict	Mesjid Mosque	Langgar Small Mosque	Musholla Worship room	Gereja / Church		Vihara Vihara	Kuil Temple
				Protestan Protestant	Katholik Catholic		
(1)	(2)	(3)	(4)	(5)	(6)	(7)	(8)
10 Batang Onang	42	...	27	1	-	-	-
20 Padang Bolak Julu	27	...	8	-	-	-	-
30 Portibi	55	...	37	-	-	-	-
40 Padang Bolak	117	...	1	2	-	-	-
41 Padang Bolak Tenggara	40	...	-	-	-	-	-
50 Simangambat	41	...	12	13	-	-	-
51 Ujung Batu	17	...	8	-	-	-	-
60 Halongonan	67	...	38	-	-	-	-
61 Halongonan Timur	40	...	23	7	-	-	-
70 Dolok	85	...	6	6	-	-	-
80 Dolok Sigompulon	49	...	1	5	1	-	-
90 Hulu Sihapas	26	...	15	-	-	-	-
Padang Lawas Utara 2021	606	...	176	34	1	-	-
2020	593	...	218	34	1	0	0
2019	492	179	198	34	1	0	0
2018	459	172	87	35	1	0	0
2017	451	98	221	13	3	0	0

Sumber / Source: Kementerian Agama Kabupaten Padang Lawas Utara / Ministry of Religious Representative Office of Padang Lawas Utara Regency

Tabel 4.3.3 Jumlah KUA Dan P3N Menurut Kecamatan di Kabupaten Padang Lawas Utara, 2021
Number of Religious Matter Office and Marriage, Divorce and Re-marriage Settlement Office by Subdistrict in Padang Lawas Utara Regency, 2021

Kecamatan Subdistrict	Jumlah KUA dan P3N Number of Religious Matter Office and Marriage, Divorce and Re-marriage Settlement Office			Jumlah Total
	KUA Religious Matter office	P3N Marriage, Divorce and Remariage Settlement Office		
	(1)	(2)	(3)	
10 Batang Onang	1	5	6	
20 Padang Bolak Julu	1	5	6	
30 Portibi	1	16	17	
40 Padang Bolak	1	32	33	
41 Padang Bolak Tenggara*)	-	-	-	
50 Simangambat	1	9	10	
51 Ujung Batu*)	-	-	-	
60 Halongonan	1	12	13	
61 Halongonan Timur*)	-	-	-	
70 Dolok	1	2	3	
80 Dolok Sigompulon	1	7	8	
90 Hulu Sihapas	1	2	3	
Padang Lawas Utara 2021	9	90	99	
2020	9	5	14	
2019	9	59	68	

Sumber: Kementerian Agama Kabupaten Padang Lawas Utara

Source: Ministry of Religious Representative Office of Padang Lawas Utara Regency

Tabel 4.3.4 Banyaknya Ahli Agama Menurut Kecamatan di Kabupaten Padang Lawas Utara, 2021
Number of Religion Saint by Subdistrict in Padang Lawas Utara Regency, 2021

Kecamatan <i>Subdistrict</i>	Ulama <i>Cleric</i>	Mubalig <i>Mubalig</i>	Khatib <i>Preacher</i>	Imam <i>Priest</i>
(1)	(2)	(3)	(4)	(5)
10 Batang Onang	7	5	31	36
20 Padang Bolak Julu	20	20	26	46
30 Portibi	15	15	51	51
40 Padang Bolak	35	30	72	72
41 Padang Bolak Tenggara	10	9	15	15
50 Simangambat	20	10	63	63
51 Ujung Batu	4	5	39	39
60 Halongonan	10	12	70	60
61 Halongonan Timur	5	2	62	62
70 Dolok	90	30	90	120
80 Dolok Sigompulon	10	8	88	88
90 Hulu Sihapas	2	2	13	12
Padang Lawas Utara 2021	228	148	620	664
2020	228	148	620	664
2019	98	106	395	395
2018	272	160	515	599
2017	100	160	502	531

Sumber Kementerian Agama Kabupaten Padang Lawas Utara

Source Ministry of Religious Representative Office of Padang Lawas Utara Regency

Tabel 4.3.5 Banyaknya Penerima dan Banyaknya Hewan Qurban Menurut Kecamatan di Kabupaten Padang Lawas Utara, 2021
Table *Accepter and Qurban Animal by Subdistrict in Padang Lawas Utara Regency, 2021*

Kecamatan <i>Subdistrict</i>	Pemberi Qurban <i>Donor</i>	Jumlah Hewan Qurban <i>Qurban Animal</i>	
		Lembu <i>Cows</i>	Kambing <i>Goat</i>
(1)	(2)	(3)	(4)
10 Batang Onang	219	31	8
20 Padang Bolak Julu	455	60	35
30 Portibi	120	15	15
40 Padang Bolak	1 379	167	210
41 Padang Bolak Tenggara	374	38	108
50 Simangambat	160	28	22
51 Ujung Batu	165	30	21
60 Halongonan	25	3	4
61 Halongonan Timur	86	8	30
70 Dolok	368	48	32
80 Dolok Sigompulon	126	15	21
90 Hulu Sihapas	220	30	10
Padang Lawas Utara 2021	3 697	473	516
2020	5 378	734	240
2019	...	734	247
2018	1 400	171	275
2017	1 425	223	260

Sumber: Kementerian Agama Kabupaten Padang Lawas Utara
 Source: Ministry of Religious Representative Office of Padang Lawas Utara Regency

Tabel 4.3.6 Penggunaan Tanah Wakaf Menurut Kecamatan di Kabupaten Padang Lawas Utara, 2021
Table Used of Wakaf Land by Subdistrict In Padang Lawas Utara Regency, 2021

Kecamatan <i>Subdistrict</i>	Mesjid <i>Mosque</i>		Langgar/Mushallah <i>Small Mosque</i>	
	Lokasi <i>Location</i>	Luas / Area (m2)	Lokasi <i>Location</i>	Luas / Area (m2)
(1)	(2)	(3)	(4)	(5)
10 Batang Onang	42	63 216	14	212
20 Padang Bolak Julu	16	28 078	2	85
30 Portibi	37	21 991	8	1 588
40 Padang Bolak	34	60 354	4	1 629
41 Padang Bolak Tenggara	8	6 965	5	3 815
50 Simangambat	13	10 498	6	3 121
51 Ujung Batu	3	4 822	1	225
60 Halongonan	10	-	-	-
61 Halongonan Timur	3	-	6	...
70 Dolok	64	-	4	...
80 Dolok Sigompulon	31	780 296	1	110
90 Hulu Sihapas	5	2 036	-	-
Padang Lawas Utara 2021	266	978 256	51	10 785
2020	369	215 497	145	48 906
2019	501	...	277	...
2018	385	1 241 500	98	5 000
2017	411	1 232 500	203	5 900

Lanjutan Tabel/*Continued Tabel* 4.3.6

Kecamatan <i>Subdistrict</i>	Madrasah <i>school</i>		Kuburan/Makam <i>Grave / Tomb</i>		Sosial Lain-Lain	
	Lokasi <i>Location</i>	Luas/ Area (M ²)	Lokasi <i>Location</i>	Luas/ Area (M ²)	Lokasi <i>Location</i>	Luas/ Area (M ²)
(1)	(6)	(7)	(8)	(9)	(10)	(11)
10 Batang Onang	-	-	32	154 528	-	-
20 Padang Bolak Julu	1	8 400	10	32 130	-	-
30 Portibi	9	60 373	22	87 806	2	...
40 Padang Bolak	8	21 252	28	170 269	-	-
41 Padang Bolak Tenggara	5	41 963	11	30 650	-	-
50 Simangambat	-	-	7	36 795	-	-
51 Ujung Batu	-	-	4	9 400	-	-
60 Halongonan	-	-	24	...	-	-
61 Halongonan Timur	-	-	-	-	-	-
70 Dolok	3	195	60	...	1	...
80 Dolok Sigompulon	1	...	24	204 383	-	-
90 Hulu Sihapas	-	-	5	13 650	-	-
Padang Lawas Utara 2021	27	132 183	227	739 612	3	...
2020	8	...
2019	60	...	533	...	8	...
2018	34	0	356	78 795	0	0
2017	34	0	356	78 795	0	0

Sumber Kementerian Agama Kabupaten Padang Lawas Utara
 Source *Ministry of Religious Representative Office of Padang Lawas
 Utara Regency*

Tabel 4.3.7 Banyaknya Jemaah Haji Menurut Kedatangan, Jenis Kelamin dan Kecamatan di Kabupaten Padang Lawas Utara, 2021
Table *Number of Moslem Pilgrims by Departure, Sex and Subdistrict in Padang Lawas Utara Regency, 2021*

Kecamatan <i>Subdistrict</i>	Berangkat / <i>Departure</i>			Kembali / <i>Return</i>		
	Laki-Laki <i>Male</i>	Perem- puan <i>Female</i>	Jumlah <i>Total</i>	Laki-Laki <i>Male</i>	Perem- puan <i>Female</i>	Jumlah <i>Total</i>
(1)	(2)	(3)	(4)	(5)	(6)	(7)
10 Batang Onang	-	-	-	-	-	-
20 Padang Bolak Julu	-	-	-	-	-	-
30 Portibi	-	-	-	-	-	-
40 Padang Bolak	-	-	-	-	-	-
41 Padang Bolak Tenggara	-	-	-	-	-	-
50 Simangambat	-	-	-	-	-	-
51 Ujung Batu	-	-	-	-	-	-
60 Halongonan	-	-	-	-	-	-
61 Halongonan Timur	-	-	-	-	-	-
70 Dolok	-	-	-	-	-	-
80 Dolok Sigompulon	-	-	-	-	-	-
90 Hulu Sihapas	-	-	-	-	-	-
Padang Lawas Utara 2021	0	0	0	0	0	0
2020
2019	125	203	328	125	203	328
2018	155	193	348	155	205	360
2017	85	143	228	84	142	226
2016	86	113	199	86	113	199
2015	56	92	148	56	91	147

Keterangan : Tidak ada keberangkatan Jemaah Haji Tahun 2021

Sumber : Kementerian Agama Kabupaten Padang Lawas Utara

Source : *Ministry of Religious Representative Office of Padang Lawas Utara Regency*

Tabel 4.3.8 Banyaknya Jemaah Haji Menurut Kecamatan dan Pendidikan di Kabupaten Padang Lawas Utara, 2021
Number of Moslem Pilgrims by Subdistrict and Education in Padang Lawas Utara Regency, 2021

Kecamatan <i>Subdistrict</i>	Tingkat Pendidikan / <i>Education Level</i>					Jumlah <i>Total</i>
	SD	SLTP	SLTA	SM	≥S1	
(1)	(2)	(3)	(4)	(5)	(6)	(7)
10 Batang Onang	-	-	-	-	-	-
20 Padang Bolak Julu	-	-	-	-	-	-
30 Portibi	-	-	-	-	-	-
40 Padang Bolak	-	-	-	-	-	-
41 Padang Bolak Tenggara	-	-	-	-	-	-
50 Simangambat	-	-	-	-	-	-
51 Ujung Batu	-	-	-	-	-	-
60 Halongonan	-	-	-	-	-	-
61 Halongonan Timur	-	-	-	-	-	-
70 Dolok	-	-	-	-	-	-
80 Dolok Sigompulon	-	-	-	-	-	-
90 Hulu Sihapas	-	-	-	-	-	-
Padang Lawas Utara 2021	0	0	0	0	0	0
2020
2019	164	53	44	31	36	328
2018	164	71	53	35	25	348
2017	120	40	33	13	22	228
2016	64	33	37	30	35	199
2015	48	35	40	5	20	148

Keterangan : Tidak ada keberangkatan Jemaah Haji Tahun 2021

Sumber : Kementerian Agama Kabupaten Padang Lawas Utara
 Source : Ministry of Religious Representative Office of Padang Lawas Utara Regency

4.4 KEMISKINAN/*POORNESS*

Tabel 4.4.1 Garis Kemiskinan dan Penduduk Miskin, Persentase, Kedalaman dan Keparahan Kemiskinan di Kabupaten Padang Lawas Utara, 2008 – 2021
Line Poorness and Poor Population in Padang Lawas Utara Regency, 2008 – 2021

Tahun Years	Jumlah Penduduk Miskin <i>People under Poverty (000 jiwa/person)</i>	Persentase Penduduk Miskin (P ₀) <i>Persentase People under Poverty</i>	Indeks Kedalaman Kemiskinan (P ₁) <i>Poverty Gap Index</i>	Indeks Keparahan Kemiskinan (P ₂) <i>Poverty Severity Index</i>	Garis Kemiskinan Line <i>Poorness (Rp/kapita/ bulan)</i>
(1)	(2)	(2)	(3)	(4)	(5)
2009	-	11,89	-
2010	25,00	11,19	208 989
2011	24,00	10,64	229 621
2012	23,72	9,98	236 084
2013	25,01	10,28	243 213
2014	23,86	9,60	246 951
2015	27,67	10,97	256 219
2016	27,88	10,87	278 290
2017	27,98	10,70	1,54	0,34	261 036
2018	26,82	10,06	1,41	0,32	321 076
2019	26,06	9,60	1,18	0,26	342 885
2020	26,79	9,70	1,20	0,22	380 379
2021	28,37	9,92	1,29	0,24	401 435

Sumber BPS, Survei Sosial Ekonomi Nasional (Susenas)
 Source BPS-Statistics Indonesia, National Socioeconomic Survey

Tabel 4.4.2 Banyaknya Keluarga Menurut Kecamatan dan Klasifikasi di Kabupaten Padang Lawas Utara, 2021
Number of Family by Subdistrict and Clasification in Padang Lawas Utara Regency, 2021

Kecamatan <i>Subdistrict</i>	Pra Sejahtera / KS I <i>Preprosperous / KS I</i>
(1)	(2)
10 Batang Onang	410
20 Padang Bolak Julu	827
30 Portibi	975
40 Padang Bolak	1 153
41 Padang Bolak Tenggara	1 611
50 Simangambat	1 103
51 Ujung Batu	519
60 Halongonan	1 182
61 Halongonan Timur	930
70 Dolok	1 764
80 Dolok Sigompulon	1 415
90 Hulu Sihapas	1 029
2021	12 918
2020	18 195
2019	66 434
2018	66 434
2017	66 434
2016	66 434
2015	8 637

Sumber Dinas Pemberdayaan Perempuan dan Perlindungan Anak Serta Pengendalian Penduduk dan Keluarga Berencana Kabupaten Padang Lawas Utara
 Source *Department of Population Control, Family Planning, Women's Empowerment, and Child Protection of Padang Lawas Utara Regency*

4.5 KRIMINALITAS/*CRIME*

Tabel 4.5.1 Banyaknya Peristiwa Kejahatan/Pelanggaran yang Dilaporkan Menurut Jenis Kejahatan di Kabupaten Padang Lawas Utara, 2020-2021
Number of Crime Reported by Type of Crime in Padang Lawas Utara Regency, 2020- 2021

No.	Jenis Kejahatan/Pelanggaran <i>Type of Crime</i>	Dilaporkan <i>Reported</i>	
		2020	2021
(1)	(2)	(3)	(4)
1.	Kejahatan Politik / <i>Political Crime</i>	-	-
2.	Kejahatan Terhadap Kepala Negara / <i>Against Head of State</i>	-	-
3.	Kejahatan Terhadap Ketertiban Umum / <i>Against Public Order</i>	-	-
4.	Pembakaran / <i>Arson</i>	2	-
5.	Kebakaran / <i>Fire</i>	1	-
6.	Penyuapan / <i>Bribery</i>	-	-
7.	Kejahatan Mata Uang / <i>Crime Related to Money</i>	-	-
8.	Kejahatan Material & Merek / <i>Seal & Trade Mark Forgery</i>	-	-
9.	Melanggar Kesopanan, Perzinahan / <i>Morality Offense Adultery</i>	1	-
10.	Perkosaan / <i>Rape</i>	1	9
11.	Perjudian / <i>Gambling</i>	9	-
12.	Penculikan / <i>Kidnapping</i>	-	-
13.	Pembunuhan / <i>Murder</i>	1	-
14.	Penganiayaan Berat / <i>Heavy Violence</i>	1	5
15.	Penganiayaan Ringan / <i>Light Violence</i>	49	4
16.	Pencurian Ringan / <i>Light Theft</i>	8	-
17.	Pencurian Dengan Kekerasan / <i>Theft by Force</i>	3	-
18.	Pencurian Dengan Pemberatan / <i>Theft and Heavy Violence</i>	70	-

Lanjutan Tabel/Continued Tabel 4.4.1

No.	Jenis Kejahatan/Pelanggaran <i>Type of Crime</i>	Dilaporkan <i>Reported</i>	
		2020	2021
(1)	(2)	(3)	(4)
19.	Penghinaan / <i>Contempt</i>	2	2
20.	Pemerasan / <i>Blackmail</i>	1	1
21.	Penggelapan / <i>Embezzlement</i>	31	31
22.	Penipuan / <i>Swindle</i>	9	9
23.	Pengerusakan / <i>Destruction</i>	13	13
24.	Penadahan / <i>Fence</i>	-	-
25.	Kejahatan Ekonomi / <i>Economic Crime</i>	-	-
26.	Pencurian Kendaraan Bermotor	14	14
27.	Melarikan Wanita Dibawah Umur	-	-
28.	Kejahatan Narkotik / <i>Narcotic Crime</i>	-	-
29.	Penyelundupan / <i>Smuggle</i>	-	-
30.	Korupsi / <i>Coorruption</i>	-	-
31.	Penyalahgunaan Senjata Api	3	3
32.	Kejahatan Surat-Surat Sejenis	1	1
33.	Sengketa Tanah	-	-
34.	Illegal Logging / <i>Illegal Logging</i>	1	1
JUMLAH		247	221

Sumber / *Source* Dinas Pemberdayaan Perempuan dan Perlindungan Anak serta Pengendalian Penduduk dan Keluarga Bencana
Office of Women's Empowerment and Child Protection and Disaster Population and Family Control

Tabel 4.5.2 Banyak Narapidana dan Tahanan/Titipan Menurut Kelompok Umur dan Jenis Kelamin di Kabupaten Padang Lawas Utara, 2021
Number of Prisoners and Accused Persons by Month and Sex in Padang Lawas Utara Regency, 2021

Kelompok Umur <i>Age Group</i>	Narapidana <i>Prisoner</i>		Tahanan Titipan <i>Accud Persons</i>		Jumlah <i>Total</i>	
	Laki-Laki <i>Male</i>	Perempuan <i>Female</i>	Laki-Laki <i>Male</i>	Perempuan <i>Female</i>	Laki-Laki <i>Male</i>	Perempuan <i>Female</i>
(1)	(2)	(3)	(4)	(5)	(6)	(7)
0 – 10 Tahun	0	0	0	0	0	0
11 – 20 Tahun	1	0	1	0	1	0
21 – 30 Tahun	20	1	15	1	35	2
31 – 40 Tahun	29	1	27	1	56	2
41 – 50 Tahun	15	0	11	1	26	1
51 – 60 Tahun	6	1	4	0	10	1
60 Tahun Keatas	1	0	1	0	2	0
2021	72	3	58	3	130	6
2020	139	5	44	4	183	9
2019	117	1	44	4	161	5
2018	280	13	65	5	345	18
2017	120	16	183	13	303	29
2016	833	29	684	34	1 517	63
2015	723	14	611	24	1 334	38

Sumber Lembaga Pemasyarakatan Kelas III Gunung Tua
 Source Correctional Institution Class-III of Gunung Tua

Tabel 4.5.3 Jenis Kejahatan yang Dilakukan Anak – Anak (Usia 18 Tahun Ke Bawah) di Kabupaten Padang Lawas Utara, 2021
Type of Crime Conducted by The Children (Under 18 Years) in Padang Lawas Utara Regency, 2021

Jenis Kejahatan dan Pelanggaran <i>Type of Crime and Delinquency</i>	Laki- Laki <i>Male</i>	Perempuan <i>Female</i>	Jumlah <i>Total</i>
(1)	(2)	(3)	(4)
1. Narkotika / <i>Narcotic</i>	0	0	0
2. Pencurian / <i>Theft</i>	0	0	0
3. Pembunuhan / <i>Murder</i>	0	0	0
4. Penganiayaan / <i>Violance</i>	0	0	0
5. Pemerasan / <i>Blackmail</i>	0	0	0
6. Penggelapan / <i>Embezzlement</i>	0	0	0
7. Penipuan / <i>Swindle</i>	0	0	0
8. Terhadap Kertiban Umum <i>Crime to Public Order</i>	0	0	0
9. Perampokan / <i>Robbery</i>	0	0	0
10. Lain - lain / <i>Other</i>	0	0	0
2021	0	0	0
2020	5	0	5
2019	3	0	3
2018	4	0	4
2017	2	0	2
2016	2	0	2
2015	5	0	5

Sumber Lembaga Pemasyarakatan Kelas III Gunung Tua
 Source *Correctional Institution Class-III of Gunung Tua*

Tabel 4.5.4 Banyaknya Penghuni Cabang Rumah Tahanan Negara Gunung Tua Menurut Jenis Kejahatan, 2021
Table **Number of Residents on Gunung Tua State Prison by Type of Crime, 2021**

Jenis Kejahatan dan Pelanggaran <i>Type Of Crime and Delinquency</i>	Napi	Tahanan	Jumlah <i>Total</i>
(1)	(2)	(3)	(4)
01. Pelanggaran Terhadap Kepala Negara	0	0	0
02. Ketertiban Umum / <i>Against Public Order</i>	0	0	0
03. Pembakaran / <i>Arson</i>	0	0	0
04. Kesusilaan / <i>Sexual Crime</i>	1	0	1
05. Perjudian / <i>Gambling</i>	0	0	0
06. Penculikan / <i>Kidnapping</i>	0	0	0
07. Pembunuhan / <i>Murder</i>	0	0	0
08. Penganiayaan / <i>Violence</i>	6	2	8
09. Pencurian / <i>Theft</i>	10	6	16
10. Perampokan / <i>Robbery</i>	0	0	0
11. Pemerasan / <i>Blacmail</i>	0	3	3
12. Penggelapan / <i>Embezzlement</i>	3	0	3
13. Penipuan / <i>Swindle</i>	0	0	0
14. Penadahan / <i>Fence</i>	0	1	1
15. Perbuatan Tidak Menyenangkan / <i>No Good Deed</i>	0	0	0
16. Lain - lain / <i>Other Crime</i>	1	1	2
17. Kej. Ekonomi / <i>Economic Crime</i>	0	0	0
18. Pelanggaran KUHP / <i>Penal Code Offence</i>	0	0	0
19. Pelanggaran Okonomi / <i>Economic Offence</i>	0	0	0
20. Narkotika / <i>Narcotica</i>	42	35	77
21. Susila / <i>Moral</i>	0	0	0
22. Korupsi	1	1	2
23. Perlindungan Anak	11	0	11
24. Merusak Barang	0	12	12
2021	75	61	136
2020	134	57	192
2019	169	169	169
2018	154	154	154
2017	332	332	332
2016	1 580	1 580	1 580

Sumber Lembaga Pemasyarakatan Kelas III Gunung Tua
 Source *Correctional Institution Class-III of Gunung Tua*

4.6 SOSIAL LAINNYA / OTHER SOCIAL

Tabel 4.6.1 Jumlah Desa/Kelurahan yang Mengalami Bencana Alam¹ Menurut Kecamatan di Kabupaten Padang Lawas Utara, 2019 - 2021
Number of Villages that Had Natural Disaster¹ by Subdistrict in Padang Lawas Utara Regency, 2019 - 2021

Kecamatan Subdistrict	Banjir Flood			Gempa Bumi Earthquake			Tanah Longsor Landslide		
	2019	2020	2021	2019	2020	2021	2019	2020	2021
(2)	(3)	(4)	(5)	(6)	(7)	(8)	(9)	(10)	(11)
10 Batang Onang	1	1	2	19	-	-	1	-	-
20 Padang Bolak Julu	-	1	-	-	-	-	-	1	1
30 Portibi	-	4	1	-	-	4	-	-	-
40 Padang Bolak	2	1	3	1	-	2	2	1	3
41 Padang Bolak Tenggara	-	2	-	-	-	-	-	-	-
50 Simangambat	8	9	14	-	-	6	-	-	-
51 Ujung Batu	-	3	12	-	-	12	-	1	-
60 Halongonan	-	-	-	-	-	1	1	-	1
61 Halongonan Timur	-	-	-	-	-	1	-	-	-
70 Dolok	3	3	3	-	-	-	4	4	8
80 Dolok Sigompulon	-	-	-	-	-	-	-	-	-
90 Hulu Sihapas	-	-	-	-	-	-	-	2	-
Padang Lawas Utara	14	24	35	20	0	26	8	9	13

Catatan/Note: ¹ Terjadi dalam tiga tahun terakhir sampai dengan saat pencacahan/Occurred during the last three years by the time of enumeration

Sumber BPS, Pendataan Potensi Desa (Podes)

Source BPS-Statistics Indonesia, Village Potential Data Collecting

Tabel 4.6.2 Jumlah Organisasi Menurut Jenis di Kabupaten Padang Lawas Utara, 2016 – 2021
Number of Organization by Kind of Organization in Padang Lawas Utara, 2016 – 2021

No.	Jenis Organisasi <i>Kind of Organization</i>	2016	2017	2018	2019	2020	2021
(1)	(2)	(3)	(4)	(5)	(6)	(7)	(8)
1.	Partai Politik (Parpol) <i>Political Party</i>	11	11	11	11	11	11
2.	Organisasi Kemasyarakatan (Ormas) <i>Community Organization</i>	2	2	2	2	2	2
3.	Organisasi Kepemudaan (OKP) <i>Youth Organization</i>	14	14	14	6	6	6
4.	Lembaga Swadaya Masyarakat (LSM) <i>Non Organization Government</i>	17	18	18	12	12	12
5.	Organisasi Profesi Lainnya <i>Another Proficiency Organization</i>	8	8	8	8	8	8
6.	Organisasi Keagamaan	7	7	7	7	7	7

Sumber Badan Kesatuan Bangsa dan Politik Kabupaten Padang Lawas Utara
 Source *National and Political Unity Board of Padang Lawas Utara Regency*

Tabel 4.6.3 Banyaknya Penyandang Masalah Kesejahteraan Sosial Menurut Kecamatan di Kabupaten Padang Lawas Utara, 2021
Number of People with Social Problem by Subdistrict in Padang Lawas Utara Regency, 2021

Kecamatan <i>Subdistrict</i>	Jenis Penyandang Masalah Kesejahteraan Sosial <i>Kind of Social Problem</i>			
	Anak Terlantar	Keluarga Fakir Miskin	Lanjut Usia Terlantar	Disabilitas Terlantar
(1)	(2)	(3)	(4)	(5)
10 Batang Onang	27	...	50	15
20 Padang Bolak Julu	0	...	64	20
30 P o r t i b i	3	...	243	10
40 Padang Bolak	13	...	538	46
41 Padang Bolak Tenggara	7	...	61	18
50 Simangambat	0	...	152	3
51 Ujung Batu	0	...	27	0
60 Halongonan	9	...	92	15
61 Halongonan Timur	2	...	14	17
70 D o l o k	12	...	11	16
80 Dolok Sigompulon	0	...	14	0
90 Hulu Sihapas	23	...	39	13
Padang Lawas Utara 2021	96	...	1 305	173
2020	84	19 502	7 252	172
2019	244	2 755	910	302
2018	244	2 755	910	302
2017	244	3 199	910	302
2016	325	4 600	1 785	182

Sumber Dinas Sosial Kabupaten Padang Lawas Utara
 Source Department of Social of Padang Lawas Utara Regency

Tabel 4.6.4 Banyaknya Panti Asuhan Menurut Status Pengelola dan Kecamatan di Kabupaten Padang Lawas Utara, 2021
Number of Orphanages by Status and Subdistrict in Padang Lawas Utara Regency, 2021

Kecamatan Subdistrict	Pemerintah State			Swasta dan Subsidi Private and Subsidized		
	Banyaknya Kapasitas Penghuni		Banyaknya Kapasitas Penghuni	Banyaknya Kapasitas Penghuni		Banyaknya Kapasitas Penghuni
	Total	Capacity Occupant		Total	Capacity Occupant	
(1)	(2)	(3)	(4)	(5)	(6)	(7)
10 Batang Onang	0	0	0	2	0	110
20 Padang Bolak Julu	0	0	0	5	0	184
30 Portibi	0	0	0	7	0	344
40 Padang Bolak	0	0	0	8	0	271
41 Padang Bolak Tenggara	0	0	0	1	0	10
50 Simangambat	0	0	0	5	0	133
51 Ujung Batu	0	0	0	0	0	0
60 Halongonan	0	0	0	1	0	40
61 Halongonan Timur	0	0	0	1	0	30
70 Dolok	0	0	0	2	0	207
80 Dolok Sigompulon	0	0	0	0	0	0
90 Hulu Sihapas	0	0	0	2	0	45

Padang Lawas Utara 2021

2020	0	0	0	34	0	1 374
2019	0	0	0	30	0	1 274
2018	0	0	0	30	0	1 274
2017	0	0	0	30	0	1 274
2016	0	0	0	30	0	1 274

Sumber Dinas Sosial Kabupaten Padang Lawas Utara
 Source Department of Social of Padang Lawas Utara Regency

**Tabel 4.6.5 Banyaknya Sarana dan Prasarana Kebersihan /
Table Persampahan yang Dikelola Dinas Lingkungan Hidup
Kabupaten Padang Lawas Utara, 2021
Number of Sanitarian Tools and Infrastructure Managed by
Living Environment Department in Padang Lawas Utara
Regency, 2021**

Kecamatan Subdistrict	Jumlah Sarana dan Prasarana Number of Sanitarian and Infrastructure				
	Amrol Truk Trucks	Bak Container Trash Container	Dump Truck	Tong Sampah Trash Basket	TPA (Lokasi) Ha
(1)	(2)	(3)	(4)	(5)	(6)
10 Batang Onang	0	0	0	0	0
20 Padang Bolak Julu	0	0	0	0	0
30 Portibi	0	0	0	45	0
40 Padang Bolak	1	5	1	255	0
41 Padang Bolak Tenggara	0	0	0	0	0
50 Simangambat	0	0	0	0	0
51 Ujung Batu	0	0	0	0	0
60 Halongonan	0	0	0	0	0
61 Halongonan Timur	0	0	0	0	0
70 Dolok	0	0	0	0	0
80 Dolok Sigompulon	0	0	0	0	0
90 Hulu Sihapas	0	0	0	0	0
Padang Lawas Utara 2021	1	5	1	300	0
2020	1	5	1	300	0
2019	1	1	0	130	0
2018	2	2	0	230	0
2017	2	0	0	700	0
2016	2	7	15	300	0
2015	4	16	15	300	5

Sumber Dinas Lingkungan Hidup Kabupaten Padang Lawas Utara
Source Living Environment Department of Padang Lawas Utara Regency

Tabel 4.6.6 Indikator Penanganan Sampah di Kabupaten Padang Lawas Utara, 2021
Table **Indicator Trash Management in Padang Lawas Utara, 2021**

Uraian <i>Description</i>	2021
(2)	(3)
Timbulan sampah yang ditangani	13 489,66 m ³
Persentase sampah yang berkurang melalui 3R	0
Luas Aea pelayanan/penanganan sampah	1 254 ha
Persentase cakupan area pelayanan	0,32%
Persentase jumlah sampah yang tertangani	6,09%
Operasionalisasi TP/TPST/SPA	0
Izin pengelolaan sampah oleh swasta yang diterbitkan	0

Sumber Dinas Lingkungan Hidup Kabupaten Padang Lawas Utara
 Source Living Environment Department of Padang Lawas Utara Regency

Tabel 4.6.7 Banyaknya Sarana dan Prasarana Perumahan yang Dibangun Dinas Perumahan dan Kawasan Pemukiman Kabupaten Padang Lawas Utara, 2021
Number of Housing Infrastructure was Built by Housing and Residential Area Office Padang Lawas Utara Regency, 2021

Kecamatan Subdistrict	Jumlah Sarana dan Prasarana 2020 Number of Infrastructure 2020				Sumber
	MCK Komunal	MCK	Septic- tank	Harga Satuan (Ratus JutaRp)	
(1)	(2)	(3)	(4)	(5)	(6)
10 Batang Onang	45	-	8	486,7	DAK
20 Padang Bolak Julu	-	-	-	-	-
30 Portibi	20	-	4	486,7	DAK
40 Padang Bolak	42	-	8	486,7	DAK
41 Padang Bolak Tenggara	-	-	-	-	-
50 Simangambat	21	-	3	486,7	DAK
51 Ujung Batu	21	-	4	486,7	DAK
60 Halongonan	-	-	-	-	-
61 Halongonan Timur	-	-	-	-	-
70 Dolok	20	-	4	486,7	DAK
80 Dolok Sigompulon	-	-	-	-	-
90 Hulu Sihapas	41	-	7	486,7	DAK
Padang Lawas Utara 2020	210	0	38		

Sumber Dinas Perumahan dan Kawasan Pemukiman Kabupaten Padang Lawas Utara
 Source Housing and Residential Area Department of Padang Lawas Utara Regency

Lanjutan Tabel/*Continued Tabel* 4.6.7

Kecamatan <i>Subdistrict</i>	Jumlah Sarana dan Prasarana 2021 <i>Number of Infrastructure 2021</i>				
	MCK Komun al	MCK	Septic- tank	Harga Satuan (JutaRp)	Sumber
(1)	(2)	(3)	(4)	(5)	(6)
10 Batang Onang	-	-	-	-	-
20 Padang Bolak Julu	-	-	-	-	-
30 Portibi	10	-	2	200	DAK
40 Padang Bolak	10	-	2	200	DAK
41 Padang Bolak Tenggara	-	-	-	-	-
50 Simangambat	-	-	-	-	-
51 Ujung Batu	-	-	-	-	-
60 Halongonan	-	-	-	-	-
61 Halongonan Timur	-	-	-	-	-
70 Dolok	-	-	-	-	-
80 Dolok Sigompulon	-	-	-	-	-
90 Hulu Sihapas	-	-	-	-	-

Padang Lawas Utara 2021

Sumber Dinas Perumahan dan Kawasan Pemukiman Kabupaten Padang Lawas Utara
 Source *Housing and Residential Area Department of Padang Lawas Utara Regency*

Tabel 4.6.8 Banyaknya Drainase Pemukiman yang Dibangun Dinas Perumahan dan Kawasan Pemukiman Kabupaten Padang Lawas Utara, 2019-2021
Number of Drainase was Built by Housing and Residential Area Office Padang Lawas Utara Regency, 2019-2021

Tahun Year	Sarana dan Prasarana / Infrastructure		
	Drainase Pemukiman	Harga Satuan (JutaRp)	Sumber Dana
(1)	(2)	(3)	(4)
2019	Drainase Jalan Nauli	200	DAU
	Drainase Jalan Kampung Dalam	200	DAU
	Drainase Lk.VI Perumahan Torido	200	DAU
2020	Drainase Jalan Kampung Dalam	200	DAU
	Rehab Jalan Nauli	100	DAU
	Rehab Jalan Parniagaan	100	DAU
	Rehab Jalan Aminul Siregar	100	DAU
	Rehab Jalan Ponpes Darul hakim Lk.III	150	DAU
	Drainase Jalan Dugabe Lk.I	165	DAU
	Drainase Aek Haruaya Indah	165	DAU
2021	Rehab Jalan Bangau Gunungtua	200	DAU
	Drainase Pemakaman LK.V	200	DAU
	Drainase Jalan Ridho II Toridho Indah	200	DAU
	Rehab Plat Beton Jalan Ridho III	150	DAU
	Rehab Plat Beton Jalan Ridho IV	175	DAU
	Rehab Plat Beton Jalan Ridho V	200	DAU
	Drainase SMPN 1 Gunungtua	100	DAU
	Drainase Tapian Saba Lk.V	100	DAU
	Lanj. Drainase Jalan Tongku Bosar Lk.I	200	DAU
	Lanj. Drainase Gg Saroha Lk.I	200	DAU
	Lanj. Drainase Jalan Aminul hajar Lk.I	200	DAU
Drainase Desa Batang Baruhar Julu	200	DAU	
Drainase Jalan H Abdul Hamid Lk.I	200	DAU	
Drainase Jalan Padat Karya Gtua Tonga	200	DAU	

Sumber Dinas Perumahan dan Kawasan Pemukiman Kabupaten Padang Lawas Utara
 Source Housing and Residential Area Department of Padang Lawas Utara Regency

Tabel 4.6.9 Banyaknya Sarana dan Prasarana Lampu Penerangan Jalan Umum (LPJU) di Kabupaten Padang Lawas Utara, 2021
Number of Street Lighting in Padang Lawas Utara Regency, 2021

Kecamatan <i>Subdistrict</i>	Meterisasi <i>Meterized</i> (titik)		Abondemen <i>Fix monthly</i>	Total LPJU <i>total</i> <i>street lighting</i>
	KWH	Titik	(titik)	(titik)
(1)	(2)	(3)	(4)	(5)
010. Batang Onang	0	0	0	0
020. Padang Bolak Julu	0	0	17	17
030. Portibi	0	0	10	10
040. Padang Bolak	0	0	50	50
• Kota Gunung Tua	0	0	45	45
• Desa Siunggam	0	0	5	5
• Jalan Telkom	0	0	0	0
050. Simangambat	0	0	0	0
060. Halongonan	0	0	0	0
070. Dolok	0	0	0	0
080. Dolok Sigompulon	0	0	0	0
090. Hulu Sihapas	0	0	0	0
Padang Lawas Utara 2021	0	0	77	77
2020	0	0	77	77
2019	0	0	77	77
2018	0	0	77	77
2017	0	0	77	77
2016	0	0	77	77

Sumber Dinas Pekerjaan Umum dan Penataan Ruang Kabupaten Padang Lawas Utara

Source Department of Public Works and Spatial Planning of Padang Lawas Utara Regency

Tabel 4.6.10 Banyaknya Fasilitas Olahraga Menurut Kecamatan di Kabupaten Padang Lawas Utara, 2021
Number of Sports Facility by Subdistrict in Padang Lawas Utara Regency, 2021

Kecamatan <i>Subdistrict</i>	Lapangan Sepakbola	Lapangan Bulutangkis	Lapangan <i>Lapnagan Bola Volly</i>
(1)	(2)	(3)	(4)
10 Batang Onang	3	0	0
20 Padang Bolak Julu	3	0	0
30 Portibi	7	1	6
40 Padang Bolak	3	5	7
41 Padang Bolak Tenggara	0	0	0
50 Simangambat	5	3	1
51 Ujung Batu	0	0	0
60 Halongonan	6	1	0
61 Halongonan Timur	8	0	3
70 Dolok	0	0	0
80 Dolok Sigompulon	0	0	0
90 Hulu Sihapas	0	0	0
Padang Lawas Utara 2021	35	10	17

Sumber Dinas Kepemudaan dan Olahraga Kabupaten Padang Lawas Utara
 Source Youth and Sports Department of Padang Lawas Utara Regency

Tabel 4.6.11 Daftar Cabang Organisasi Olahraga di Kabupaten Padang Lawas Utara, 2021
Table *List Branch of Sports Organization in Padang Lawas Utara Regency, 2021*

Organisasi <i>Organization</i>	Tahun Pengurusan	Alamat <i>Address</i>
(1)	(2)	(3)
PSSI	2021-2024	-
PBVS	2021-2024	Jl. Hajoran Gunungtua
IPSI	2015-2018	Jl Lintas GTua-Psp Km3.5
FORKI	2017-2021	Jl Lintas GTua-Binanga
PASI	2018-2022	Jl Lintas Gtua-LP KM.5
PTMSI	2016-2020	Jl. Hajoran Gunungtua
PBSI	2017-2021	Jl Lintas Gtua-Psp No.5
PERTINA	2017-2020	Jl SMRaja No.77
PERCASI	2015-2019	Jl Hajoran Gunungtua
PDBI	2018-2022	Jl Lintas Gtua-Psp Km.4
TARUNG DERAJAT	2018-2022	Jl Lintas Gtua-Psp Km.5
ISSI	2019-2022	Jl. KH Dewantara Lk.VII
FPTI	2019-2022	Jl Hajoran Km.3 Batu Tambun
PERBAKIN	2021-2024	Jl. SMRaja LK.I
PRSI	2021-2024	Jl. SMRaja LK.I

Sumber / Source: Dinas Kepemudaan dan Olahraga Kabupaten Padang Lawas Utara / Youth and Sports Department of Padang Lawas Utara Regency

Tabel 4.6.12 Banyaknya Anggota Purna Paskibra (Pasukan Pengibar Bendera) di Kabupaten Padang Lawas Utara, 2016-2021
Table Number of Flag Raisers in Padang Lawas Utara Regency, 2016-2021

Tahun <i>Year</i>	Jenis Kelamin		Jumlah <i>Total</i>
	Laki-laki <i>Male</i>	Perempuan <i>Female</i>	
(1)	(2)	(3)	(3)
2016	29	31	60
2017	29	31	60
2018	24	26	50
2019	24	25	49
2020*)	0	0	0
2021	14	14	28

Catatan/Notes : Tahun 2020 tidak dilaksanakan penjarinan pengibaran bendera

Sumber : Dinas Kepemudaan dan Olahraga Kabupaten Padang Lawas Utara
 Source : Youth and Sports Department of Padang Lawas Utara Regency

Tabel 4.6.13 Banyaknya Perpustakaan Menurut Jenis Perpustakaan di Kabupaten Padang Lawas Utara, 2021
Number of Library By Type of Library in Padang Lawas Utara Regency, 2021

Jenis Perpustakaan <i>Type of Library</i>	Jumlah Perpustakaan <i>Total Library</i>	Koleksi Buku (Eksemplar) <i>Book Collection</i>	Pengunjung <i>Visitor</i>
(1)	(2)	(3)	(4)
Perpustakaan SD	240	367 791	1 100
Perpustakaan SMP	87	76 413	3 700
Perpustakaan SMA	54	56 368	3 800
Perpustakaan Perguruan Tinggi	3	4 386	1 250
Kantor Pemerintah Desa	0 12	0 56 181	0 3 200
Rumah Ibadah	386	48 250	2 200
Perpustakaan Keliling	1	350	3 650
Padang Lawas Utara 2021	783	609 739	18 900

Sumber Dinas Perpustakaan dan Arsip Daerah Kabupaten Padang Lawas Utara
 Source Library and Local Archives Department of Padang Lawas Utara Regency

5 PERTANIAN

AGRICULTURE

Luas Lahan Padi di Kabupaten Padang Lawas Utara, 2021

Rice Field Area in Padang Lawas Utara Regency, 2021

Luas Panen Padi

Rice Harvest Area

30 680 hektar

Produksi Padi

Rice Production

163 798,26 ton

Luas Tanaman Perkebunan di Kabupaten Padang Lawas Utara, 2021

Plantation Area in Padang Lawas Utara Regency, 2021

Kelapa Sawit

Palm Oil

74 666 ton

Karet

Rubber

30 278 ton

Produksi Daging Ternak di Kabupaten Padang Lawas Utara, 2021

Livestock Meat Production in Padang Lawas Utara Regency, 2021

Sapi

Cow

422,89 ton



Kerbau

Buffalo

241,67 ton



PENJELASAN TEKNIS

1. **Lahan sawah** adalah lahan pertanian yang berpetak-petak dan dibatasi oleh pematang (galengan), saluran untuk menahan/ menyalurkan air, yang biasanya ditanami padi sawah tanpa memandang dari mana diperoleh atau status lahan tersebut. Lahan yang dimaksud termasuk lahan yang terdaftar di Pajak Bumi Bangunan, Iuran Pembangunan Daerah, lahan bengkok, lahan serobotan, lahan rawa yang ditanami padi dan lahan bekas tanaman tahunan yang telah dijadikan sawah, baik yang ditanami padi, palawija atau tanaman semusim lainnya.

2. **Tegal/Kebun** adalah lahan pertanian bukan sawah (lahan kering) yang ditanami tanaman semusim atau tahunan dan terpisah dengan halaman sekitar rumah serta penggunaannya tidak berpindah-pindah.

3. **Ladang/Huma** adalah lahan pertanian bukan sawah (lahan kering) yang biasanya ditanami tanaman semusim dan penggunaannya hanya semusim atau dua musim, kemudian akan ditinggalkan bila sudah tidak subur lagi (berpindah-pindah). Kemungkinan lahan ini beberapa tahun kemudian akan dikerjakan kembali jika sudah subur.

TECHNICAL NOTES

1. **Wetland** is agricultural land that separated by small dykes to resist water, where the main crop is usually wetland paddy without considering where it is got from or the status of the land. It includes the land that is registered at land income tax office, regional development contribution, 'bengkok' land, illegal ownership, swamps for rice cultivation, and annual crop land mark that has been used as rice field, which are both planted with paddy, secondary crops or the other seasonal crops.

2. **Dry field/Garden** is an dryland (unirrigated land) which is planted with seasonal or annual crops and separately from the yard around the house without shifting.

3. **Unirrigated agricultural field /Shifting cultivation land** is dryland (unirrigated land) that usually is cultivated for seasonal crops and utilized only for one or two seasons, then it will be left when it is not fertile (shifting). Maybe, this land will be used again in a few years if it has been fertile.

AGRICULTURE

4. **Lahan yang sementara tidak diusahakan** adalah lahan yang biasanya diusahakan tetapi untuk sementara (lebih dari 1 tahun tetapi kurang dari atau sama dengan 2 tahun) tidak diusahakan, termasuk lahan sawah yang tidak diusahakan selama lebih dari 2 tahun.

5. Data pokok tanaman pangan yang dikumpulkan adalah luas panen dan produktivitas (hasil per hektar). Produksi tanaman pangan merupakan hasil perkalian antara luas panen dengan produktivitas. Pengumpulan data luas panen dilakukan setiap bulan dengan pendekatan area kecamatan di seluruh wilayah Indonesia. Pengumpulan data produktivitas dilakukan melalui pengukuran langsung pada plot ubinan berukuran $2\frac{1}{2}$ m x $2\frac{1}{2}$ m. Pengumpulan data produktivitas dilakukan setiap subround (empat bulanan) pada waktu panen petani.

6. Data produksi padi dan palawija yang disajikan adalah dalam kualitas: gabah kering giling (padi), pipilan kering (jagung), biji kering (kedelai dan kacang tanah), dan umbi basah (ubi kayu dan ubi jalar).

7. **Tanaman sayuran semusim** adalah tanaman sumber vitamin, garam mineral dan lain-lain yang dikonsumsi dari bagian tanaman yang berupa daun, bunga, buah,

4. **Temporarily unused land** is land that is regularly used but temporarily (more than a year but less or equal than two years) is unused, it includes wetland that is not cultivated more than two years.

5. The main food crops data collected consists of harvested area and productivity (yield per hectare). Food crops production is generated by harvested area multiplied by productivity. The harvested area data is collected every month using sub subdistrict area approach in all sub subdistrict in Indonesia. The productivity data collection is conducted by a direct measurement in $2\frac{1}{2}$ m x $2\frac{1}{2}$ m crop cutting plot. The productivity measurement is conducted in every subround (four monthly) at the time when farmers are harvesting their crops.

6. Production of paddy and secondary crops data are presented in the form of: dry unhusked rice (paddy), dry loose maize (maize), dry shells crops (soybeans and peanuts), and fresh roots (cassava and sweet potatoes).

7. **Seasonal vegetable plants** are plants which are the sources of vitamin, mineral salt, etc, consumed from the part of the plant in the form of leaf,

dan umbinya, yang berumur kurang dari satu tahun.

Tanaman buah-buahan semusim adalah tanaman sumber vitamin, garam mineral, dan lain-lain yang dikonsumsi dari bagian tanaman yang berupa buah, berumur kurang dari satu tahun, tidak berbentuk pohon/rumpun tetapi menjalar dan berbatang lunak.

8. **Tanaman buah-buahan tahunan** adalah tanaman sumber vitamin, garam mineral, dan lain-lain yang dikonsumsi dari bagian tanaman yang berupa buah dan merupakan tanaman tahunan.

Tanaman sayuran tahunan adalah tanaman sumber vitamin, garam mineral, dan lain-lain yang dikonsumsi dari bagian tanaman yang berupa daun dan atau buah yang berumur lebih dari satu tahun.

9. **Tanaman biofarmaka** adalah tanaman yang bermanfaat untuk obat-obatan, kosmetik, dan kesehatan yang dikonsumsi atau digunakan dari bagian-bagian tanaman seperti daun, batang, buah, umbi (rimpang) ataupun akar.

10. **Tanaman hias** adalah tanaman yang mempunyai nilai keindahan baik bentuk, warna daun, tajuk maupun bunganya, sering digunakan untuk penghias pekarangan dan lain sebagainya.

flower, fruit, and root with the age of less than one year.

***Seasonal fruit plants** are plants which are the sources of vitamin, mineral salt, etc, consumed from the part of the plant in the form of fruits These plants are creeps with the age of less than one year.*

8. ***Annual fruit plants** are plants which are the sources of vitamin, contained mineral salt, etc, consumed from the part of plant in the form of fruit and more than one year of age.*

***Annual vegetable plants** are plants which are the sources of vitamin, contained mineral salt, etc, consumed from the part of the plant in the form of vegetable and more than one year of age.*

9. ***Medicinal plants** are plants which are useful for medicine, cosmetics, and health consumed from part of the plant such as leaf, flower, fruit, tuber, and root.*

10. ***Ornamental plants** are plants which have a beauty value, either in shape, colour of leaf or crown of flower, and they are often used as a yard decorator.*

11. **Luas panen tanaman hortikultura** adalah luas tanaman sayuran, buah-buahan, biofarmaka, dan tanaman hias yang diambil hasilnya/dipanen pada periode pelaporan.

12. **Luas panen untuk tanaman sayuran** adalah luas tanaman yang dipanen sekaligus/habis/dibongkar dan luas tanaman yang dipanen berkali-kali (lebih dari satu kali)/belum habis.

Tanaman yang dipanen sekaligus/habis/dibongkar adalah tanaman yang sehabis panen langsung dibongkar/dicabut, terdiri dari bawang merah, bawang putih, bawang daun, kentang, kol/kubis, kembang kol, petsai/sawi, wortel, lobak, dan kacang merah.

Tanaman yang dipanen berkali-kali (lebih dari satu kali)/belum habis adalah tanaman yang pemanenannya lebih dari satu kali dan biasanya dibongkar apabila panen terakhir sudah tidak memadai lagi, terdiri dari: kacang panjang, cabe besar, cabe rawit, jamur, tomat, terung, buncis, ketimun, labu siam, kangkung, bayam, melon, semangka, dan blewah.

13. **Produksi hortikultura** adalah hasil menurut bentuk produk dari setiap tanaman sayuran, buah-buahan, biofarmaka dan tanaman hias yang diambil berdasarkan luas yang

11. **Harvested area of horticulture** is area which vegetable, fruit, medicinal and ornamental plant of crop harvested during the period of report.

12. **Harvested area of vegetables** is area of entirely plant harvested/demolished and plant harvested several times/undemolished.

Entirely plants harvested/ demolished are plants usually harvested once and demolished to be substituted by other plants, consisting of: shallots, garlic, leeks, potato, cabbage, cauli flower, mustard green, carrots, chinese radish, and red kidney beans.

Plants harvested several times/ undemolished are plants usually harvested more than once and demolished in the case that the last harvest was economically not profitable They consist of : yard long beans, chili, small chili, mushroom, tomatoes, egg plant, frech beans, cucumber, pumpkin/chajota, swamp cabbage, spinach, melon, watermelon, and blewah.

13. **Horticulture production** is the standard production quantity form of vegetable, fruit, medicinal and ornamental plant based on harvested

dipanen/tanaman yang menghasilkan pada bulan/triwulan laporan.

area/the number of production plants reported monthly/quarterly.

14. Data perkebunan besar dikumpulkan oleh BPS setiap bulan secara lengkap (sensus bulanan) dengan sistem surat pos Khusus untuk tanaman kelapa, cengkeh, dan kapuk, datanya diperoleh dari Direktorat Jenderal Perkebunan Data perkebunan rakyat juga diperoleh dari Direktorat Jenderal Perkebunan.

14. Data on estates are collected by the BPS every month on complete basis through a mailing system Data on coconut, clove, and kapok, as well as on smallholder plantation, are acquired from the Directorate General of Estates.

15. Penghitungan luas tanaman perkebunan besar adalah pada keadaan akhir tahun dan tidak termasuk yang luasnya kurang dari 5 hektar.

15. Planted areas of estates refer to condition at the end of the year, and exclude areas less than 5 hectares.

16. Bentuk produksi perkebunan adalah; karet kering (karet), daun kering (teh dan tembakau), biji kering (kopi dan coklat), kulit kering (kayu manis dan kina), serat kering (rami), bunga kering (cengkeh), refined sugar (tebu dari perkebunan besar), gula mangkok (tebu dari perkebunan rakyat), ekivalen kopra (kopra), biji dan bunga (pala) serta minyak daun (sereh).

16. Production of estates crops are follows: dry rubber (rubber); dry leaves (tea and tobacco); dry beans (coffee and cocoa); dry bark (cassia vera and cinchona); dry fibre (rosella); dry flowers/buds (cloves); refined sugar (sugar cane from estate); cup sugar (sugar cane from smallholders); copra (copra); seeds and buds (nutmeg); and leaf oil (citronella).

17. Persediaan akhir tahun produksi perkebunan besar bukan merupakan cadangan penyangga (buffer stock).

17. The production availability of estates at the end of year is not the buffer stock.

18. Data Statistik Kehutanan sebagian besar merupakan data sekunder yang bersumber dari Kementerian Kehutanan.

18. Most of forestry statistics are secondary data obtained from the Ministry of Forestry.

19. Kawasan hutan adalah wilayah tertentu yang berupa hutan, yang ditunjuk dan atau ditetapkan oleh pemerintah untuk dipertahankan keberadaannya sebagai hutan tetap. Hal ini untuk menjamin kepastian hukum mengenai status kawasan hutan, letak batas dan luas suatu wilayah tertentu yang sudah ditunjuk menjadi kawasan hutan tetap.

20. Kawasan hutan Indonesia ditetapkan oleh Menteri Kehutanan dalam bentuk Surat Keputusan Menteri Kehutanan tentang Penunjukan Kawasan Hutan dan Perairan Provinsi. Penunjukan Kawasan Hutan ini disusun berdasarkan hasil pemaduserasian antara Rencana Tata Ruang Wilayah Provinsi (RTRWP) dengan Tata Guna Hutan Kesepakatan (TGHK).

21. Penunjukan kawasan hutan mencakup pula kawasan perairan yang menjadi bagian dari Kawasan Suaka Alam (KSA) dan Kawasan Pelestarian Alam (KPA).

22. Kawasan Suaka Alam (KSA) adalah kawasan dengan ciri khas tertentu, baik di darat maupun di perairan yang mempunyai fungsi pokok sebagai kawasan pengawetan tumbuhan dan satwa serta ekosistemnya, yang juga

19. Forest Area is a specific territory of forest ecosystem determined and or decided by the government as a permanent forest. Such decision is important to maintain the size of forest area and to ensure its legitimation and boundary demarcation of permanent forest.

20. Indonesian forest area is determined by the Minister of Forestry in the format of Ministerial Decree on the Designation of Provincial Forest Area and Inland Water, Coastal and Marine Ecosystem. The designation of Forest Area is formulated based on integrated and harmonized of Provincial Spatial Planning (RTRWP) and Forest Land Use by Concensus (TGHK).

21. The designation of forest area in some cases also cover inland water, coastal and marine ecosystem that may become part of Sanctuary Reserve Area (KSA) and Nature Conservation Area (KPA).

22. A Sanctuary Reserve Area is a specific terrestrial or aquatic area having specific criteria for preserving biodiversity plant and animal as well as

berfungsi sebagai wilayah sistem penyangga kehidupan.

ecosystem, which also serve as life support system.

23. Kawasan Pelestarian Alam (KPA) adalah kawasan dengan ciri khas tertentu, baik di darat maupun di perairan yang mempunyai fungsi pokok perlindungan sistem penyangga kehidupan, pengawetan anekaragam jenis tumbuhan dan satwa, serta pemanfaatan secara lestari sumber daya alam hayati dan ekosistemnya.

23. A Nature Conservation area is a specific terrestrial or aquatic area whose main function is to serve life support system and preserve diversity of plant and animal species, as well as to provide a sustainable utilization of living resources and their ecosystems.

24. Berdasarkan Undang-Undang No 41 Tahun 1999 tentang Kehutanan, kawasan hutan dibagi ke dalam kelompok Hutan Konservasi, Hutan Lindung, dan Hutan Produksi.

24. In accordance to the Act on Forestry No 41/1999, forest area is categorized as Conservation Forest, Protection Forest and Production Forest.

25. Hutan Konservasi adalah kawasan hutan dengan ciri khas tertentu, yang mempunyai fungsi pokok pengawetan keanekaragaman tumbuhan dan satwa serta ekosistemnya.

25. Conservation Forest is a forest area having specific characteristic established for the purposes of conservation of animal and plant species as well as their ecosystem.

26. Hutan Lindung adalah kawasan hutan yang mempunyai fungsi pokok sebagai perlindungan sistem penyangga kehidupan untuk mengatur tata air, mencegah banjir, kendalikan erosi, mencegah intrusi air laut, dan memelihara kesuburan tanah.

26. Protection Forest is a forest area designated to serve life support system, maintain hydrological system, prevent of flood, erosion control, seawater intrusion, and maintain soil fertility.

27. Hutan Produksi adalah kawasan hutan yang mempunyai fungsi pokok

27. Production Forest is a forest area designated mainly to promote sustainable forest production

AGRICULTURE

memproduksi hasil hutan Hutan produksi terdiri dari Hutan Produksi Tetap (HP), Hutan Produksi Terbatas (HPT), dan Hutan Produksi yang dapat dikonversi.

28. Hutan Konservasi terdiri dari: Kawasan suaka alam berupa Cagar Alam (CA) dan Suaka Margasatwa (SM); kawasan pelestarian alam berupa Taman Nasional (TN), Taman Hutan Raya (THR), dan Taman Wisata Alam (TWA); Taman Buru (TB).

29. Data populasi ternak bersumber dari Direktorat Jenderal Peternakan dan Kesehatan Hewan Kementerian Pertanian, sedangkan jumlah pemotongan ternak merupakan hasil Survei Laporan Pemotongan Ternak. Pengumpulan data pemotongan ternak dilakukan secara lengkap setiap triwulan di seluruh Rumah Potong Hewan (RPH) dan Tempat Pemotongan Hewan (TPH) yang ada di Indonesia. Pada tahun 2015 jumlah dokumen RPH/TPH hasil pencacahan yang diolah sebanyak 4.033.

Data statistik perikanan merupakan data sekunder yang bersumber dari Direktorat Jenderal Perikanan Tangkap dan Direktorat Jenderal Budidaya. Statistik perikanan dibedakan atas data Perikanan Tangkap dan Perikanan Budidaya. Perikanan Tangkap diklasifikasikan atas penangkapan ikan di laut dan

Production forest is classified as permanent production forest, limited production forest, and convertible production forest.

28. Conservation Forest is divided into: Sanctuary Reserve area consists Strict Nature Reserve and Wildlife Sanctuary Nature conservation area consists of National Park (TN), Grand Forest Park (THR), and Nature Recreation Park (TWA); Game Hunting Park (TB).

29. Data of domestic livestock population are obtain from the Directorate General of Livestock and Animal Health Service. While data on the number of animals slaughtered are based on the quarterly survey conducted by BPS. This survey is a complete enumeration on all slaughterhouses and abattoirs in Indonesia. There are 4,033 covered in 2015.

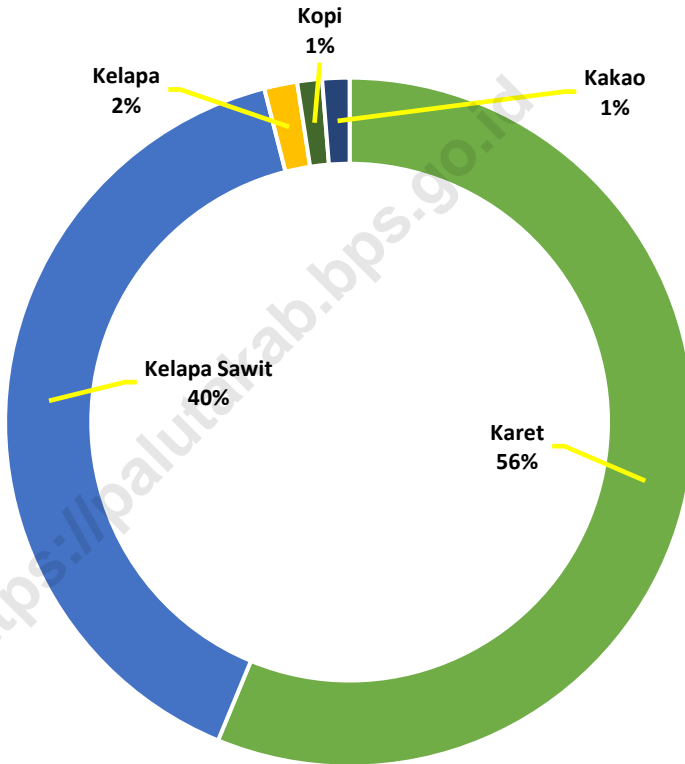
Fishery Statistics are secondary data obtained from the Directorate General of Capture Fisheries and Directorate General of Aquaculture. Fishery statistics are categorized into capture fisheries and aquaculture. Capture fisheries are further classified into marine capture fisheries and inland open water capture fisheries.

penangkapan ikan di perairan umum. Perikanan Budidaya diklasifikasikan atas jenis budidaya yaitu budidaya laut, tambak, kolam, karamba, jaring apung, dan sawah.

Aquaculture are further classified into several types of culture: marine culture, brackish water pond, fresh water pond, cage, floating net, and fish breeding in paddy fields.

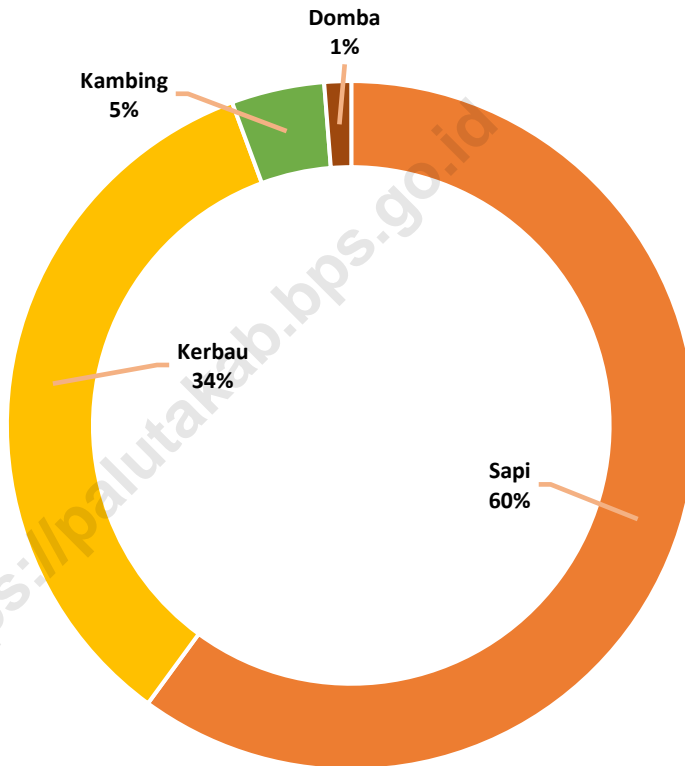
<https://palutakab.bps.go.id>

Gambar 8 Persentase Luas Tanaman Perkebunan Menurut Jenis Tanaman di Kabupaten Padang Lawas Utara (Ha), 2021
Picture Percentage of Area of Estate by Type of Plant in Padang Lawas Utara Regency (Ha), 2021



Sumber Dinas Pertanian Kabupaten Padang Lawas Utara
Source Department of Agriculture of Padang Lawas Utara Regency

Gambar 9 Persentase Produksi Daging Menurut Jenis Ternak di Kabupaten Padang Lawas Utara (ton), 2021
Picture **Percentage of Meat Production by Kind of Livestock in Padang Lawas Utara Regency (ton), 2021**



Sumber: Dinas Perikanan, Peternakan dan Kesehatan Hewan Kabupaten Padang Lawas Utara
Source: Fisheries, Livestock and Animal Health of Padang Lawas Utara Regency

5.1 TANAMAN PANGAN/FOOD CROPS

Tabel 5.1.1 Luas Panen, Produktivitas, dan Produksi Padi¹ Menurut Kecamatan di Kabupaten Padang Lawas Utara, 2021
Harvested Area, Production, and Productivity of Paddy¹ by Subdistrict in Padang Lawas Utara Regency, 2021

Kecamatan <i>Subdistrict</i>	Luas Panen <i>Harvested Area</i> (ha)	Produktivitas <i>Productivity</i> (ku/ha)	Produksi <i>Production</i> (ton)
(1)	(2)	(3)	(4)
10 Batang Onang
20 Padang Bolak Julu
30 Portibi
40 Padang Bolak
41 Padang Bolak Tenggara
50 Simangambat
51 Ujung Batu
60 Halongonan
61 Halongonan Timur
70 Dolok
80 Dolok Sigompulon
90 Hulu Sihapas
Padang Lawas Utara 2021
2020
2019	5 452	39,41	21 485

Catatan/Note :¹ Kualitas produksi gabah kering giling/*The production is in term of dry unhusked paddy*

Sumber BPS, Survei Kerangka Sampel Area (KSA)
 Source BPS-Statistics Indonesia, Area Sampling Frame (ASF) Survey

Tabel 5.1.2 **Produksi Padi dan Beras Menurut Kecamatan di Kabupaten Padang Lawas Utara, 2021**
Paddy and Rice Production by Subdistrict in Padang Lawas Utara Regency, 2021

Kecamatan <i>Subdistrict</i>	Produksi Padi ¹ <i>Paddy Production</i> (ton)	Produksi Beras <i>Rice Production</i> ton
(1)	(2)	(3)
10 Batang Onang
20 Padang Bolak Julu
30 Portibi
40 Padang Bolak
41 Padang Bolak Tenggara
50 Simangambat
51 Ujung Batu
60 Halongonan
61 Halongonan Timur
70 Dolok
80 Dolok Sigompulon
90 Hulu Sihapas
Padang Lawas Utara 2021
2020
2019	21 485	12 262

Catatan/Note :¹ Kualitas produksi gabah kering giling/*The production is in term of dry unhusked paddy*

Sumber BPS, Survei Kerangka Sampel Area (KSA)

Source BPS-Statistics Indonesia, Area Sampling Frame (ASF) Survey

Tabel 5.1.3 **Produksi Jagung dan Kedelai Menurut Kecamatan di Kabupaten Padang Lawas Utara, 2021**
Maize and Soybeans Production by Subdistrict in Padang Lawas Utara Regency, 2021

Kecamatan Subdistrict	Produksi Jagung ¹ Maize ¹ Production (ton)	Produksi Kedelai ² Soybean ² Production (ton)
(1)	(2)	(3)
10 Batang Onang
20 Padang Bolak Julu
30 Portibi
40 Padang Bolak
41 Padang Bolak Tenggara
50 Simangambat
51 Ujung Batu
60 Halongonan
61 Halongonan Timur
70 Dolok
80 Dolok Sigompulon
90 Hulu Sihapas
Padang Lawas Utara 2021
2020		
2019	644	614

Catatan/Note :

1 Kualitas produksi jagung pipilan kering/*The production form is dry loose maize*

2 Kualitas produksi kedelai biji kering/*The production form is dry shells soybean*

Sumber BPS, Survei Kerangka Sampel Area (KSA)

Source BPS-Statistics Indonesia, Area Sampling Frame (ASF) Survey

Tabel 5.1.4 Luas Lahan Sawah Menurut Jenis Pengairan dan Kecamatan di Kabupaten Padang Lawas Utara (Ha), 2020
Table *Wetland Area by Type of Irrigation and Subdistrict in Padang Lawas Utara Regency (Ha), 2020*

Kecamatan <i>Subdistrict</i>	Irigasi / <i>Irrigation</i>					Jumlah <i>Total</i>
	Teknis <i>Technical</i>	Setengah Teknis <i>Semi- technical</i>	Sederhana PU <i>Simple</i>	Tadah Hujan <i>Rain Dependent</i>	Pasang Surut <i>Tide</i>	
(1)	(2)	(3)	(4)	(5)	(6)	(8)
10 Batang Onang	-	756	746	33	-	1 535
20 Padang Bolak Julu	-	227	709	521	-	1 457
30 Portibi	2 055	-	1 296	1 239	-	4 590
40 Padang Bolak	1 522	215	288	1 922	-	3 638
41 Padang Bolak Tenggara	-	-	-	1 430	-	1 430
50 Simangambat	-	65	175	335	-	575
51 Ujung Batu	-	-	-	75	-	75
60 Halongonan	-	-	884	795	-	1 679
61 Halongonan Timur	-	-	-	202	-	202
70 Dolok	-	40	660	241	-	941
80 Dolok Sigompulon	-	20	8	340	-	338
90 Hulu Sihapas	-	100	325	128	-	553
Padang Lawas Utara 2020	3 577	1 423	5 091	7 261	0	17 013
2019	3 577	1 423	5 193	7 582	0	17 775
2018	3 577	1 423	5 193	7 582	0	17 775
2017	3 577	1 423	5 193	7 582	0	17 775
2016	3 577	1 423	4 803	7 582	0	17 385
2015	3 607	1 423	4 803	7 630	0	17 463

Sumber Dinas Pertanian Kabupaten Padang Lawas Utara

Source *Departement of Agriculture of Padang Lawas Utara Regency*

Tabel 5.1.5 Luas Panen, Produksi dan Produktivitas Padi (Padi Sawah dan Padi Ladang) Menurut Kecamatan di Kabupaten Padang Lawas Utara, 2021
Harvested Area, Production and Productivity of Paddy (Wetland Paddy and Dryland Paddy) by Subdistrict in Padang Lawas Utara Regency, 2021

Jenis Tanaman <i>Type of Plant</i>	Padi Sawah / <i>Wetland Paddy</i>			Padi Ladang / <i>Dryland Paddy</i>		
	Luas Panen (Bersih) <i>Harvested Area (Ha)</i>	Produksi <i>Production (Ton)</i>	Produkti vitas <i>Productivity (Kw/Ha)</i>	Luas Panen (Bersih) <i>Harvested Area (Ha)</i>	Produksi <i>Production (Ton)</i>	Produkti vitas <i>Productivity (Kw/Ha)</i>
(1)	(2)	(3)	(4)	(5)	(6)	(7)
10 Batang Onang	3 003,60	17 150,560	57,10	183,0	430,050	23,50
20 Padang Bolak Julu	3 047,90	16 214,830	53,20	497,10	1 163,210	23,40
30 Portibi	6 398,20	36 021,870	56,30	237,90	536,940	22,570
40 Padang Bolak	8 381,70	45 596,450	54,40	1 433,40	3 970,520	27,70
41 Padang Bolak Tenggara	2 620,20	13 258,210	50,60	488,40	1 225,880	25,10
50 Simangambat	1 296,60	6 262,580	48,30	908,40	2 561,690	28,20
51 Ujung Batu	71,30	325,840	45,70	296,70	700,210	23,60
60 Halongonan	2 416,0	11 862,560	49,10	227,30	593,250	26,10
61 Halongonan Timur	258,20	1 167,060	45,20	358,30	924,410	25,80
70 Dolok	1 390,0	6 922,20	49,80	1 448,80	3 897,270	26,90
80 Dolok Sigompulon	996,10	4 741,440	47,60	296,70	745,310	25,120
90 Hulu Sihapas	800,50	4 274,670	53,40	459,50	1 268,220	27,60
Padang Lawas Utara 2021	31 304,20	163 501,89	49,14	19 562,00	50 347,54	24,60
2020	37 852,00	186 403,84	47,87	13 962,00	39 923,08	27,79
2019	47 822,60	191 339,30	42,21	38 544,00	77 873,89	24,73
2018	35 487,30	152 018,49	42,21	14 896,00	34 341,29	30,91
2017	25 969,00	171 802,96	41,52	716,00	5 232,68	21,53
2016	25 969,00	136 367,72	52,62	716,00	2 280,90	32,25

Sumber Dinas Pertanian Kabupaten Padang Lawas Utara
 Source *Departement of Agriculture of Padang Lawas Utara Regency*

Tabel 5.1.6 Luas Panen, Produksi dan Produktivitas Jagung dan Kedelai Menurut Kecamatan di Kabupaten Padang Lawas Utara, 2021
Table 5.1.6 Harvested Area, Production and Productivity of Corn and Soybean by Subdistrict in Padang Lawas Utara Regency, 2021

Kecamatan Subdistrict	Jagung / Corn			Kedelai / Soybean		
	Luas Panen Harvested Area (Ha)	Produksi Production (Ton)	Produktivitas Productivity (Kw/Ha)	Luas Panen Harvested Area (Ha)	Produksi Production (Ton)	Produktivitas Productivity (Kw/Ha)
(1)	(2)	(3)	(4)	(5)	(6)	(7)
10 Batang Onang	13,60	76,980	56,603	-	-	-
20 Padang Bolak Julu	128,0	693,760	54,20	87,0	97,440	11,20
30 Portibi	69,30	395,70	57,10	4,0	5,360	13,40
40 Padang Bolak	146,60	832,690	56,80	1,0	1,220	12,20
41 Padang Bolak Tenggara	14,0	76,440	54,60	-	-	-
50 Simangambat	45,0	236,70	52,60	7,0	6,860	9,80
51 Ujung Batu	37,90	182,30	48,10	7,0	7,210	10,30
60 Halongonan	92,0	510,60	55,50	4,0	4,560	11,40
61 Halongonan Timur	73,0	359,160	49,20	-	-	-
70 Dolok	86,50	448,940	51,901	-	-	-
80 Dolok Sigompulon	22,0	116,160	52,80	-	-	-
90 Hulu Sihapas	8,70	47,680	54,805	-	-	-
Padang Lawas Utara 2021	736,60	3 977,110	53,680	110,0	122,650	11,380
2020	1 288,00	7 317,70	56,04	219,00	273,64	12,15
2019	2 485,70	11 512,82	49,55	285,70	315,68	11,41
2018	472,10	2 322,78	55,74	282,80	301,24	11,41
2017	164,80	799,34	48,50	190,00	213,45	11,23
2016	147,00	749,70	50,13	596,00	709,50	11,56
2015	97,00	423,50	43,66	261,00	258,13	9,89

Sumber Dinas Pertanian Kabupaten Padang Lawas Utara

Source Departement of Agriculture of Padang Lawas Utara Regency

Tabel 5.1.7 Luas Panen, Produksi dan Produktivitas Kacang Tanah dan Kacang Hijau Menurut Kecamatan di Kabupaten Padang Lawas Utara, 2021
Harvested Area, Production and Productivity of Peanut and Mungbean by Subdistrict In Padang Lawas Utara Regency, 2021

Kecamatan Subdistrict	Kacang Tanah / Peanut			Kacang Hijau / Mungbean		
	Luas Panen Harvested Area (Ha)	Produksi Production (Ton)	Produktivitas Productivity (Kw/Ha)	Luas Panen Harvested Area (Ha)	Produksi Production (Ton)	Produktivitas Productivity (Kw/Ha)
(1)	(2)	(3)	(4)	(5)	(6)	(7)
10 Batang Onang	1,40	2,04	14,57	0,50	0,63	12,60
20 Padang Bolak Julu	0,50	0,64	12,80	1,00	1,33	13,30
30 Portibi	11,80	16,28	13,80	35,30	43,77	12,40
40 Padang Bolak	4,90	7,30	14,90	10,80	14,15	13,10
41 Padang Bolak Tenggara	20,00	27,20	13,60	13,50	19,17	14,20
50 Simangambat	20,00	30,40	15,20	15,00	18,84	12,56
51 Ujung Batu	27,50	35,20	12,80	15,60	23,24	14,90
60 Halongonan	-	-	-	1,00	1,32	13,20
61 Halongonan Timur	5,00	6,38	12,76	2,00	2,73	13,65
70 Dolok	7,50	10,35	13,80	1,00	1,46	14,60
80 Dolok Sigompulon	-	-	-	1,00	1,49	14,90
90 Hulu Sihapas	6,40	9,28	14,50	2,00	2,67	13,35
Padang Lawas Utara 2021	105,00	145,07	13,87	98,70	130,80	13,56
2020	57,00	767,19	13,55	43,00	570,34	13,67
2019	39,30	42,49	11,72	78,50	83,45	11,90
2018	129,50	151,34	11,72	61,70	71,76	10,41
2017	58,90	71,19	12,13	47,90	46,97	10,50
2016	123,00	151,50	12,13	69,00	84,60	1,50
2015	131,00	125,37	9,57	82,00	85,61	10,44

Sumber Dinas Pertanian Kabupaten Padang Lawas Utara

Source Departement of Agriculture of Padang Lawas Utara Regency

Tabel 5.1.8 Luas Panen, Produksi dan Produktivitas Ubi Kayu dan Ubi Jalar Menurut Kecamatan di Kabupaten Padang Lawas Utara, 2021
Harvested Area, Production and Productivity of Cassava and Sweet Potato by Subdistrict in Padang Lawas Utara Regency, 2021

Kecamatan Subdistrict	Ubi Kayu / Cassava			Ubi Jalar / Sweet Potato		
	Luas Panen Harvested Area (Ha)	Produksi Production (Ton)	Produktivitas Productivity (Kw/Ha)	Luas Panen Harvested Area (Ha)	Produksi Production (Ton)	Produktivitas Productivity (Kw/Ha)
(1)	(2)	(3)	(4)	(5)	(6)	(7)
10 Batang Onang	-	-	-	-	-	-
20 Padang Bolak Julu	2,00	27,82	139,10	-	-	-
30 Portibi	5,80	71,11	122,60	3,60	48,35	134,31
40 Padang Bolak	15,60	224,17	143,70	3,90	49,78	127,64
41 Padang Bolak Tenggara	16,50	243,87	147,80	4,00	44,64	111,60
50 Simangambat	15,00	207,15	138,10	17,00	207,74	122,20
51 Ujung Batu	32,60	511,17	156,80	-	-	-
60 Halongonan	2,00	24,02	120,10	-	-	-
61 Halongonan Timur	3,00	33,40	111,33	-	-	-
70 Dolok	8,00	116,08	145,10	7,00	89,39	127,70
80 Dolok Sigompulon	1,00	15,68	156,80	-	-	-
90 Hulu Sihapas	2,00	25,44	127,20	4,00	45,36	113,40
Padang Lawas Utara 2021	103,50	1499,91	137,15	39,50	485,26	122,81
2020	24,00	510,47	212,20	16,00	257,40	165,37
2019	30,00	506,82	180,67	1,00	0	113,37
2018	61,50	1 163,93	203,25	14,00	167,14	113,37
2017	100,40	19 561,08	1 948,31	18,70	2 267,90	1 212,78
2016	190,00	37 318,00	1 843,10	39,00	4 659,34	1 185,50
2015	158,00	4 433,64	2 806,10	41,00	519,84	1 267,90

Sumber Dinas Pertanian Kabupaten Padang Lawas Utara

Source Departement of Agriculture of Padang Lawas Utara Regency

Tabel 5.1.9 Banyaknya Desa Rawan Pangan Menurut Kecamatan di Kabupaten Padang Lawas Utara, 2021
Number of Food Insecurity of Village by Subdistrict and Type of Vegetables in Padang Lawas Utara Regency, 2021

Kecamatan Subdistrict	2021			Jumlah Total
	Prioritas 1	Prioritas 2	Prioritas 2	
	(1)	(2)	(3)	
10 Batang Onang	0	0	1	1
20 Padang Bolak Julu	0	0	2	2
30 Portibi	0	0	0	0
40 Padang Bolak	1	5	9	15
41 Padang Bolak Tenggara	0	0	0	0
50 Simangambat	0	1	1	2
51 Ujung Batu	0	0	0	0
60 Halongonan	0	1	4	5
61 Halongonan Timur	0	0	0	0
70 Dolok	0	1	11	12
80 Dolok Sigompulon	0	1	6	7
90 Hulu Sihapas	0	0	2	2
Jumlah	1	9	36	46

Catatan /Note :

Prioritas 1: PBJ: Paran Padang

Prioritas 2: PB: Hutaimbaru II, Aek Gambir, Mananti, Sihapas-hapas, Simasi, SIMANGAMBAT: Ujung Gasing Jae, HALONGONAN: Hasahatan, DOLOK: Simambal, DOLSI: Batu Hibul

Prioritas 3: BO: Batu Mamak, PBJ: Pancur Pangko, Sitanggoru, PB: Sunge Orosan, Liang Asona, Siombob, Napa Gadung Laut, Rampa Julu, Botung, Dolok Sae, Sunge Tolang, SIMANGAMBAT: Aek Raru, HALONGONAN: Sipenggeng, Sandean Tonga, Saba, Sandean Julu, DOLOK: Aek Rao TN, Baringin SII, Bukit Tinggi, Nabonggal, Janji Manahan Gul, Samanosor, Simataniari Jae, Lubuk Kundur, Siguga, Pagaran Julu II, Naga Saribu, DOLSI: Nabundong, Gonting Bange, Pamarai, Aek Simanat, Hasahatan, Sigordang, HULSIP: Pintu Bosi, Sitabar

Sumber Dinas Ketahanan Pangan Kabupaten Padang Lawas Utara

Source *Departement of Food Security of Padang Lawas Utara Regency*

Tabel 5.1.10 Beberapa Indikator Kerawanan Pangan di Kabupaten Padang Lawas Utara , 2017-2021
Table Some Indicators of Food Security in Padang Lawas Utara Regency, 2017-2021

Uraian Items	2017	2018	2019	2020	2021
(1)	(2)	(3)	(4)	(5)	(5)
Skor Pola Penangan Harapan (%)	85,50	72,50	93,40	81,20	84,0
Cadangan Pangan Pemerintah Desa (ton)
Lumbung Pangan Masyarakat (ton)	8,00	...
Jumlah desa Rawan Pangan	36	73	46
Penanganan Desa Rawan Pangan	22
Ketersediaan pangan Utama (%) [*]	...	575,57	134,56	410,88	511,59
Ketersediaan Energi per kapita (Kkal/kap/hari)	4 532	...	5 654
Ketersediaan Protein per kapita (13 gram/kap/hari)	113	...	144,24

Catatan /Note : Ketersediaan Pangan Utama = Jumlah Ketersediaan Pangan (beras) dari Jumlah Kebutuhan Konsumsi tahun
Main Food Availability = Total Food Availability (rice) from Total Consumption Needs in the year

Sumber Dinas Ketahanan Pangan Kabupaten Padang Lawas Utara
 Source Departement of Food Security of Padang Lawas Utara Regency

5.2 HORTIKULTURA/HORTICULTURE

Tabel 5.2.1 Luas Panen Tanaman Sayuran Menurut Kecamatan dan Jenis Sayuran di Kabupaten Padang Lawas Utara (Ha), 2021
Harvested Area of Vegetables by Subdistrict and Type of Vegetables in Padang Lawas Utara Regency (Ha), 2021

Kecamatan Subdistrict	Bawang Daun/ Scallion (ha/ha)		Bawang Merah/ Shallots (ha/ha)		Bawang Putih/ Garlic (ha/ha)		Bayam/ Spinach (ha/ha)		Cabai Keriting/ Curly Chili (ha/ha)		
	2020	2021	2020	2021	2020	2021	2020	2021	2020	2021	
	(1)	(2)	(3)	(4)	(5)	(6)	(7)	(8)	(9)	(10)	(11)
10 Batang Onang	-	-	9	7,5	-	-	-	-	-	-	-
20 Padang Bolak Julu	-	-	-	1,25	-	-	8	5	-	-	-
30 Portibi	-	-	-	-	-	-	6	14	-	5,2	-
40 Padang Bolak	-	-	3	-	-	-	5	-	-	-	4
41 Padang Bolak Tenggara	-	5,25	2	-	-	-	7	-	-	-	6
50 Simangambat	-	-	-	-	-	-	14	11	-	-	2
51 Ujung Batu	-	-	-	-	-	-	1	-	-	-	4
60 Halongonan	-	-	2	-	-	-	2	4	-	-	5
61 Halongonan Timur	-	-	-	-	-	-	18	4	-	-	-
70 Dolok	-	-	3	-	-	-	2	0,5	-	-	-
80 Dolok Sigompulon	-	-	-	-	-	-	1	1	-	-	1
90 Hulu Sihapas	-	-	4	0,5	-	-	-	-	-	-	0,5
Padang Lawas Utara 2021	0	5,25	23	9,25	0	0	64	39,5	0	27,7	

Lanjutan Tabel / *Continued Table 5.2.1*

Kecamatan Subdistrict	Buncis/ <i>string bean</i>		Cabai Besar/ <i>Chili/ Big chili</i>		Cabai Rawit/ <i>Cayenne Pepper</i>		Jamur/ <i>Mushrooms</i>		Wortel/ <i>Carrot</i>	
	(ha/ha)		(ha/ha)		(ha/ha)		(m2/m2)		(ha/ha)	
	2020	2021	2020	2021	2020	2021	2020	2021	2020	2021
(1)	(12)	(13)	(14)	(15)	(16)	(17)	(18)	(19)	(20)	(21)
10 Batang Onang	-	-	5	3,46	3	-	-	-	-	-
20 Padang Bolak Julu	1	-	25	8,75	19	22	-	-	-	-
30 Portibi	-	-	5	-	4	5,7	-	-	-	-
40 Padang Bolak	-	-	6	2	4	3	-	-	-	-
41 Padang Bolak Tenggara	1	-	11	-	6	5,5	-	-	-	-
50 Simangambat	-	-	36	13	14	14	-	-	-	-
51 Ujung Batu	-	-	18	11	13	10	-	-	-	-
60 Halongonan	-	-	17	8,5	6	5	-	-	-	-
61 Halongonan Timur	-	-	21	2	16	2	-	-	-	-
70 Dolok	-	-	9	3	17	2	-	-	-	-
80 Dolok Sigompulon	-	-	3	-	1	-	-	-	-	-
90 Hulu Sihapas	-	-	-	-	-	-	-	-	-	-
Padang Lawas Utara 2021	0	2	47	156	14	103	0	0	0	0

AGRICULTURE

Lanjutan Tabel / Continued Table 5.2.1

Kecamatan Subdistrict	Kacang Panjang/ <i>Long Beans</i> (ha/ha)		Kangkung/ <i>Water Spinach</i> (ha/ha)		Kembang Kol/ <i>Cauliflower</i> (ha/ha)		Kentang/ <i>Potato</i> (ha/ha)		Ketimun/ <i>Cucumber</i> (ha/ha)	
	2020	2021	2020	2021	2020	2021	2020	2021	2020	2021
	(1)	(22)	(23)	(24)	(25)	(26)	(27)	(28)	(29)	(30)
10 Batang Onang	-	-	1	-	-	-	-	-	-	-
20 Padang Bolak Julu	17	6	8	7,25	-	-	-	-	13	1,5
30 Portibi	9	13,5	8	12	-	-	-	-	8	7,4
40 Padang Bolak	9	4	10	6	-	-	-	-	14	3
41 Padang Bolak Tenggara	3	3,25	8	2	-	-	-	-	4	1,5
50 Simangambat	60	14	7	8	-	-	-	-	47	10
51 Ujung Batu	14	10	14	10	-	-	-	-	16	7
60 Halongonan	11	7	4	10	-	-	-	-	8	3
61 Halongonan Timur	18	6	20	7	-	-	-	-	14	2
70 Dolok	12	1,5	12	0,5	-	-	-	-	10	-
80 Dolok Sigompulon	-	3	3	3	-	-	-	-	2	1
90 Hulu Sihapas	1	-	-	-	-	-	-	-	-	-
Padang Lawas Utara 2021	154	68,3	95	65,8	0	0	0	0	136	36,4

Lanjutan Tabel / *Continued Table 5.2.1*

Kecamatan <i>Subdistrict</i>	Kubis/ <i>Cabbage</i>		Labu Siam/ <i>Chayote</i>		Lobak/ <i>Radish</i>		Melon/ <i>Melon</i>		Paprika/ <i>Bell Pepper</i>	
	(ha/ha)		(ha/ha)		(ha/ha)		(ha/ha)		(ha/ha)	
	2020	2021	2020	2021	2020	2021	2020	2021	2020	2021
(1)	(32)	(33)	(34)	(35)	(36)	(37)	(38)	(39)	(40)	(41)
10 Batang Onang	-	-	-	-	-	-	-	-	-	-
20 Padang Bolak Julu	-	-	12	12,3	-	-	-	-	-	-
30 Portibi	-	-	3	5,7	-	-	-	-	-	-
40 Padang Bolak	-	-	8	2	-	-	-	-	-	-
41 Padang Bolak Tenggara	-	-	5	2	-	-	-	-	-	-
50 Simangambat	-	-	-	3	-	-	-	-	-	-
51 Ujung Batu	-	-	-	-	-	-	-	-	-	-
60 Halongonan	-	-	-	-	-	-	-	-	-	-
61 Halongonan Timur	-	-	-	-	-	-	-	-	-	-
70 Dolok	-	-	7	-	-	-	-	-	-	-
80 Dolok Sigompulon	-	-	1	-	-	-	-	-	-	-
90 Hulu Sihapas	-	-	-	-	-	-	-	-	-	-
Padang Lawas Utara 2021	0	0	36	25	0	0	0	0	0	0

AGRICULTURE

Lanjutan Tabel / Continued Table 5.2.1

Kecamatan Subdistrict	Petsai/ Chinese Cabbage (ha/ha)		Semangka/ Water Melon (ha/ha)		Stroberi/ Strawberry (ha/ha)		Terung/ Eggplant (ha/ha)		Tomat/ Tomato (ha/ha)	
	2020	2021	2020	2021	2020	2021	2020	2021	2020	2021
	(1)	(32)	(33)	(34)	(35)	(36)	(37)	(38)	(39)	(40)
10 Batang Onang	-	2,2	2	-	-	-	1	0,75	2	1,3
20 Padang Bolak Julu	-	-	-	0,75	-	-	12	2,5	2	0,5
30 Portibi	-	5	9	10	-	-	9	11,4	2	2,3
40 Padang Bolak	-	-	6	2	-	-	8	5	6	1
41 Padang Bolak Tenggara	-	-	1	-	-	-	6	2,5	6	2
50 Simangambat	-	-	7	9	-	-	20	8	23	-
51 Ujung Batu	-	3	3	-	-	-	11	5	9	7
60 Halongonan	-	-	-	-	-	-	4	4	3	3
61 Halongonan Timur	-	-	-	-	-	-	20	6	-	-
70 Dolok	-	-	2	-	-	-	2	1	-	-
80 Dolok Sigompulon	-	-	-	-	-	-	3	2	-	-
90 Hulu Sihapas	-	-	-	-	-	-	-	-	-	-
Padang Lawas Utara 2021	0	10,2	30	21,8	0	0	96	48,2	53	17,1

Catatan/Note : Angka Sementara (ASEM)/ Preliminary Figures

Sumber BPS, Statistik Pertanian Hortikultura SPH-SBS/BPS-Statistics
 Source Indonesia, Agricultural Statistic for Horticulture SPH-SBS

Tabel 5.2.2 Produksi Tanaman Sayuran Menurut Kecamatan dan Jenis Sayuran di Kabupaten Padang Lawas Utara (Ha), 2021
Table Production of Vegetables by Subdistrict and Type of Vegetables in Padang Lawas Utara Regency (Ha), 2021

Kecamatan Subdistrict	Bawang Daun/ Scallion (kw/qui)		Bawang Merah/ Shallots (kw/qui)		Bawang Putih/ Garlic (kw/qui)		Bayam/ Spinach (kw/qui)		Cabai Keriting/ Curly Chili (kw/qui)	
	2020	2021	2020	2021	2020	2021	2020	2021	2020	2021
(1)	(2)	(3)	(4)	(5)	(6)	(7)	(8)	(9)	(10)	(11)
10 Batang Onang	-	-	652	73,1	-	-	-	-	-	-
20 Padang Bolak Julu	-	-	-	37,5	-	-	14	16,5	-	-
30 Portibi	-	-	-	-	-	-	15	28	-	11,4
40 Padang Bolak	-	-	180	-	-	-	12	-	-	10
41 Padang Bolak Tenggara	-	-	252	-	-	-	16	-	-	12
50 Simangambat	-	-	-	-	-	-	21	24	-	6
51 Ujung Batu	-	-	-	-	-	-	2	-	-	8
60 Halongonan	-	-	91	-	-	-	4	14	-	16
61 Halongonan Timur	-	-	-	-	-	-	46	8	-	-
70 Dolok	-	-	139	-	-	-	4	1	-	-
80 Dolok Sigompulon	-	-	-	-	-	-	2	2	-	2
90 Hulu Sihapas	-	-	181	1	-	-	-	-	-	1
Padang Lawas Utara 2021	0	0	1 495	112	0	0	136	94	0	66

AGRICULTURE

Lanjutan Tabel / Continued Table 5.2.2

Kecamatan Subdistrict	Buncis/ string bean		Cabai Besar/ Chili/ Big chili		Cabai Rawit/ Cayenne Pepper		Jamur/ Mushrooms		Wortel/ Carrot	
	(kw/qui)		(kw/qui)		(kw/qui)		(kg/kg)		(kw/qui)	
	2020	2021	2020	2021	2020	2021	2020	2021	2020	2021
(1)	(12)	(13)	(14)	(15)	(16)	(17)	(18)	(19)	(20)	(21)
10 Batang Onang	-	-	-	-	6	-	-	-	-	-
20 Padang Bolak Julu	2	-	232	2,5	103	13	-	-	-	-
30 Portibi	-	-	170	-	18	-	-	-	-	-
40 Padang Bolak	-	-	72	-	12	-	-	-	-	-
41 Padang Bolak Tenggara	2	-	72	-	20	-	-	-	-	-
50 Simangambat	-	-	1 645	2	42	2	-	-	-	-
51 Ujung Batu	-	-	144	-	40	-	-	-	-	-
60 Halongonan	-	-	-	-	17	-	-	-	-	-
61 Halongonan Timur	-	-	-	-	52	-	-	-	-	-
70 Dolok	-	-	-	-	37	-	-	-	-	-
80 Dolok Sigompulon	-	-	-	-	2	-	-	-	-	-
90 Hulu Sihapas	-	-	108	-	-	-	-	-	-	-
Padang Lawas Utara 2021	4	0	798	4,5	349	15	0	0	0	0

Lanjutan Tabel / *Continued Table 5.2.2*

Kecamatan Subdistrict	Kacang Panjang/ <i>Long Beans</i> (kw/qui)		Kangkung/ <i>Water Spinach</i> (kw/qui)		Kembang Kol/ <i>Cauliflower</i> (kw/qui)		Kentang/ <i>Potato</i> (kw/qui)		Ketimun/ <i>Cucumber</i> (kw/qui)		
	2020	2021	2020	2021	2020	2021	2020	2021	2020	2021	
	(1)	(22)	(23)	(24)	(25)	(26)	(27)	(28)	(29)	(30)	(31)
10 Batang Onang	-	-	3	-	-	-	-	-	-	-	-
20 Padang Bolak Julu	68	27,5	16	30,8	-	-	-	-	31	2	
30 Portibi	36	39	17	42	-	-	-	-	25	29,8	
40 Padang Bolak	22	10	28	14	-	-	-	-	32	8	
41 Padang Bolak Tenggara	7	14	17	13,5	-	-	-	-	10	8,5	
50 Simangambat	179	37	14	32	-	-	-	-	136	63	
51 Ujung Batu	54	27	38	20	-	-	-	-	46	9	
60 Halongonan	94	28	16	49	-	-	-	-	16	27	
61 Halongonan Timur	60	16	50	18	-	-	-	-	38	4	
70 Dolok	25	4	23	1	-	-	-	-	21	-	
80 Dolok Sigompulon	-	8	6	12	-	-	-	-	4	2	
90 Hulu Sihapas	2	-	-	-	-	-	-	-	-	-	
Padang Lawas Utara 2021	547	211	228	232	0	0	0	0	359	153	

AGRICULTURE

Lanjutan Tabel / Continued Table 5.2.2

Kecamatan Subdistrict	Kubis/ Cabbage		Labu Siam/ Chayote		Lobak/ Radish		Melon/ Melon		Paprika/ Bell Pepper	
	(kw/qui)		(kw/qui)		(kw/qui)		(kw/qui)		(kw/qui)	
	2020	2021	2020	2021	2020	2021	2020	2021	2020	2021
(1)	(32)	(33)	(34)	(35)	(36)	(37)	(38)	(39)	(40)	(41)
10 Batang Onang	-	-	-	-	-	-	-	-	-	-
20 Padang Bolak Julu	-	-	54	69	-	-	-	-	-	-
30 Portibi	-	-	13	28,1	-	-	-	-	-	-
40 Padang Bolak	-	-	20	4	-	-	-	-	-	-
41 Padang Bolak Tenggara	-	-	10	10	-	-	-	-	-	-
50 Simangambat	-	-	-	18	-	-	-	-	-	-
51 Ujung Batu	-	-	-	-	-	-	-	-	-	-
60 Halongonan	-	-	-	-	-	-	-	-	-	-
61 Halongonan Timur	-	-	-	-	-	-	-	-	-	-
70 Dolok	-	-	14	-	-	-	-	-	-	-
80 Dolok Sigompulon	-	-	2	-	-	-	-	-	-	-
90 Hulu Sihapas	-	-	-	-	-	-	-	-	-	-
Padang Lawas Utara 2021	0	0	113	129	0	0	0	0	0	0

Lanjutan Tabel / *Continued Table 5.2.2*

Kecamatan Subdistrict	Petai/ Chinese Cabbage (kw/qui)		Semangka/ Water Melon (kw/qui)		Stroberi/ Strawberry (kw/qui)		Terung/ Eggplant (kw/qui)		Tomat/ Tomato (kw/qui)	
	2020	2021	2020	2021	2020	2021	2020	2021	2020	2021
	(1)	(32)	(33)	(34)	(35)	(36)	(37)	(38)	(39)	(40)
10 Batang Onang	-	2,5	8	-	-	-	41	1,75	85	3,8
20 Padang Bolak Julu	-	-	-	3	-	-	43	11,3	4	2,5
30 Portibi	-	11,5	24	88	-	-	34	36,8	9	5,1
40 Padang Bolak	-	-	12	4	-	-	24	16	18	2
41 Padang Bolak Tenggara	-	-	2	-	-	-	13	9,5	18	5,25
50 Simangambat	-	-	18	64	-	-	43	35	89	-
51 Ujung Batu	-	6	6	-	-	-	32	10	20	15,5
60 Halongonan	-	-	-	-	-	-	14	16	23	13
61 Halongonan Timur	-	-	-	-	-	-	74	13	-	-
70 Dolok	-	-	4	-	-	-	6	2	-	-
80 Dolok Sigompulon	-	-	-	-	-	-	6	4	-	-
90 Hulu Sihapas	-	-	-	-	-	-	-	-	-	-
Padang Lawas Utara 2021	0	20	74	159	0	0	330	155	266	47

Catatan/Note : Angka Sementara (ASEM)/ *Preliminary Figures*

Sumber BPS, Statistik Pertanian Hortikultura SPH-SBS/BPS-Statistics
 Source Indonesia, *Agricultural Statistic for Horticulture SPH-SBS*

AGRICULTURE

Tabel 5.2.3 Luas Panen Tanaman Sayuran dan Buah-buahan Menurut Jenis Sayuran di Kabupaten Padang Lawas Utara (ha), 2021
Table 5.2.3 Harvested Area of Seasonal Vegetables and Fruits by Type of Vegetables in Padang Lawas Utara Regency (ha), 2021

Kecamatan Subdistrict	2017	2018	2019	2020	2021
(1)	(2)	(3)	(4)	(5)	(6)
Sayuran/ Vegetables					
Bawang Daun/ <i>Wlech Onion</i>	0	0	0	0	5.25
Bawang Merah/ <i>Shallot</i>	10	17	2	22	9.25
Bawang Putih/ <i>Garlic</i>	0	0	0	0	0.00
Bayam/ <i>Spinach</i>	28	11	22	64	39.50
Buncis/ <i>Green Bean</i>	0	0	0	2	0.00
Cabai Besar/ <i>Chili</i>	50	32	47	156	51.71
Cabai Rawit/ <i>Chili</i>	22	24	14	103	69.20
Cabai/ <i>Chili</i>	27.70
Jamur/ <i>Mushroom (kg)</i>	0	0	0	0	0
Kacang Merah/ <i>Red Bean</i>	3	6	0	5	-
Kacang Panjang/ <i>Yardlong Bean</i>	30	37	30	153	68.25
Kangkung/ <i>Kangkong</i>	24	11	9	94	65.75
Kembang Kol/ <i>Cauliflower</i>	3	0	0	0	0.00
Kentang/ <i>Potato</i>	0	0	0	0	0.00
Ketimun/ <i>Cucumber</i>	27	30	30	136	36.40
Kubis/ <i>Cabbage</i>	0	0	0	0	0.00
Labu Siam/ <i>Chayote</i>	12	3	3	36	24.95
Lobak/ <i>Radish</i>	0	0	0	0	0
Paprika / <i>Bell Peper</i>	0	0	0	0	0
Petsai/ <i>Chinese Cabbage</i>	0	0	0	0	10.20
Terung/ <i>Eggplant</i>	24	30	17	96	48.15
Tomat/ <i>Tomato</i>	13	13	5	53	17.10
Wortel/ <i>Carrot</i>	0	0	0	0	0.00
Buah-buahan/ Fruits					
Blewah/ <i>Cantaloupe</i>	0	0	0	3	-
Melon/ <i>Melon</i>	0	0	0	0	0
Semangka/ <i>Watermelon</i>	0	0	11	31	21.75
Stroberi / <i>Strawberry</i>	0	0	0	0	0

Catatan/Note : Angka Sementara (ASEM)/ Preliminary Figures

Sumber BPS, Statistik Pertanian Hortikultura SPH-SBS/ *BPS-Statistics*
 Source Indonesia, *Agricultural Statistic for Horticulture SPH-SBS*

Tabel 5.2.4 Produksi Tanaman Sayuran dan Buah-buahan Menurut Jenis Sayuran di Kabupaten Padang Lawas Utara (kuintal), 2021
Table Production of Seasonal Vegetables and Fruits by Type of Vegetables in Padang Lawas Utara Regency (quintal), 2021

Kecamatan Subdistrict	2017	2018	2019	2020	2021
(1)	(2)	(3)	(4)	(5)	(6)
Sayuran/ Vegetables					
Bawang Daun/ <i>Wlech Onion</i>	0	0	0	0	114.25
Bawang Merah/ <i>Shallot</i>	750	704	84	1 494	111.60
Bawang Putih/ <i>Garlic</i>	0	0	0	0	0.00
Bayam/ <i>Spinach</i>	1 635	353	752	136	93.50
Buncis/ <i>Green Bean</i>	0	0	0	4	0.00
Cabai Besar/ <i>Chili</i>	4 363	2 310	2 443	669	165.22
Cabai Rawit/ <i>Chili</i>	961	1 535	358	353	253.45
Cabai/ <i>Chili</i>	66.40
Jamur/ <i>Mushroom (kg)</i>	0	0	0	0	0
Kacang Merah/ <i>Red Bean</i>	205	133	0	12	-
Kacang Panjang/ <i>Yarldlong Bean</i>	2 285	2 315	2 141	549	210.50
Kangkung/ <i>Kangkong</i>	1 667	377	449	229	232.25
Kembang Kol/ <i>Cauliflower</i>	152	0	0	0	0.00
Kentang/ <i>Potato</i>	0	0	0	0	0.00
Ketimun/ <i>Cucumber</i>	1 883	2 060	1 257	359	153.30
Kubis/ <i>Cabbage</i>	0	0	0	0	0.00
Labu Siam/ <i>Chayote</i>	1 200	100	186	113	129.10
Lobak/ <i>Radish</i>	0	0	0	0	0
Paprika / <i>Bell Peper</i>	0	0	0	0	0
Petsai/ <i>Chinese Cabbage</i>	0	0	0	0	20.00
Terung/ <i>Eggplant</i>	2 009	2 053	614	332	155.30
Tomat/ <i>Tomato</i>	3 591	1 356	247	266	47.15
Wortel/ <i>Carrot</i>	0	0	0	0	0.00
Buah-buahan/ Fruits					
Blewah/ <i>Cantaloupe</i>	0	0	0	6	-
Melon/ <i>Melon</i>	0	0	0	0	0
Semangka/ <i>Watermelon</i>	0	0	864	74	159.00
Stroberi / <i>Strawberry</i>	0	0	0	0	0

Catatan/Note : Angka Sementara (ASEM)/ Preliminary Figures

Sumber BPS, Statistik Pertanian Hortikultura SPH-SBS/ *BPS-Statistics*
 Source Indonesia, *Agricultural Statistic for Horticulture SPH-SBS*

Tabel 5.2.5 Luas Panen Tanaman Biofarmaka Menurut Kecamatan dan Jenis Tanaman di Kabupaten Padang Lawas Utara(m²), 2021
Table Harvested Area of Medicinal Plants by Subdistrict and Kind of Plant in Padang Lawas Utara Regency(m²), 2021

Kecamatan Subdistrict	Dlingo/ Dringo/ Calamus		Jahe/ Ginger		Kapulaga/ Java Cardamom		Keji Beling/ Verbenaceae		Kencur/ East Indian Galangal	
	(m ² /m ²)		(m ² /m ²)		(m ² /m ²)		(m ² /m ²)		(m ² /m ²)	
	2020	2021	2020	2021	2020	2021	2020	2021	2020	2021
(1)	(2)	(3)	(4)	(5)	(6)	(7)	(8)	(9)	(10)	(11)
10 Batang Onang	-	-	1	5500	-	-	-	-	-	-
20 Padang Bolak Julu	-	-	-	137	-	32	-	-	-	68
30 Portibi	-	-	284	544	-	-	-	-	104	91
40 Padang Bolak	-	-	3	-	-	-	-	-	-	-
41 Padang Bolak Tenggara	-	-	10000	11000	-	-	-	-	-	-
50 Simangambat	-	-	-	-	-	-	-	-	-	-
51 Ujung Batu	-	-	-	110	-	-	-	-	-	-
60 Halongonan	-	-	-	300	-	-	-	-	-	200
61 Halongonan Timur	-	-	-	-	-	-	-	-	-	-
70 Dolok	-	-	82	61	-	-	-	-	-	-
80 Dolok Sigompulon	-	-	-	-	-	-	-	-	-	-
90 Hulu Sihapas	-	-	-	-	-	-	-	-	-	-
Padang Lawas Utara 2021	0	0	10 370	17 652	0	32	0	0	104	359

Lanjutan Tabel / *Continued Table 5.2.5*

Kecamatan Subdistrict	Kunyit/ <i>Turmeric</i>		Laos/ Lengkuas/ <i>Galanga</i>		Lempuyang/ <i>Zingiber</i> <i>Aromaticum</i>		Lidah Buaya/ <i>Aloevera</i>		Mahkota Dewa/ <i>Phaleria</i> <i>Macrocarpa</i> (pohon/tree)	
	(m ² /m ²)		(m ² /m ²)		(m ² /m ²)		(m ² /m ²)		(m ² /m ²)	
	2020	2021	2020	2021	2020	2021	2020	2021	2020	2021
(1)	(12)	(13)	(14)	(15)	(16)	(17)	(18)	(19)	(20)	(21)
10 Batang Onang	-	2000	-	-	-	-	-	-	-	2000
20 Padang Bolak Julu	-	80	-	86	-	-	-	17	-	32
30 Portibi	266	408	135	216	-	-	135	117	-	-
40 Padang Bolak	2	-	2	-	-	-	-	-	-	-
41 Padang Bolak Tenggara	-	-	1 500	950	-	-	-	-	-	-
50 Simangambat	-	-	-	-	-	-	-	-	-	-
51 Ujung Batu	-	60	-	170	-	-	-	-	-	-
60 Halongonan	-	150	-	300	-	-	-	-	-	-
61 Halongonan Timur	-	-	-	-	-	-	-	-	-	-
70 Dolok	25	20	-	30	-	-	-	-	-	-
80 Dolok Sigompulon	-	-	-	-	-	-	-	-	-	-
90 Hulu Sihapas	-	-	-	-	-	-	-	-	-	-
Padang Lawas Utara 2021	293	2718	137	1752	0	0	135	134	0	2032

AGRICULTURE

Lanjutan Tabel / Continued Table 5.2.5

Kecamatan Subdistrict	Mengkudu /Pace/ Indian Mulberry		Sambiloto/ King of Bitter		Temuireng/ Black Turmeric		Temukunci/ Chinese Keys		Temulawak/ Java Turmeric	
	(pohon/tree)		(m ² /m ²)		(m ² /m ²)		(m ² /m ²)		(m ² /m ²)	
	2020	2021	2020	2021	2020	2021	2020	2021	2020	2021
(1)	(22)	(23)	(24)	(25)	(26)	(27)	(28)	(29)	(30)	(31)
10 Batang Onang	-	-	-	-	-	-	-	-	-	-
20 Padang Bolak Julu	-	54	-	-	-	10	-	-	-	5
30 Portibi	-	-	-	-	-	-	-	-	-	-
40 Padang Bolak	-	-	-	-	-	-	-	-	-	-
41 Padang Bolak Tenggara	-	-	-	-	-	-	-	-	-	-
50 Simangambat	-	-	-	-	-	-	-	-	-	-
51 Ujung Batu	-	-	-	-	-	-	-	-	-	-
60 Halongonan	-	70	-	-	-	-	-	-	-	-
61 Halongonan Timur	-	-	-	-	-	-	-	-	-	-
70 Dolok	-	-	-	-	-	-	-	-	-	-
80 Dolok Sigompulon	-	-	-	-	-	-	-	-	-	-
90 Hulu Sihapas	-	-	-	-	-	-	-	-	-	-
Padang Lawas Utara 2021	0	124	0	0	0	10	0	0	0	5

Catatan/Note : Angka Sementara (ASEM)/ Preliminary Figures

Sumber BPS, Statistik Pertanian Hortikultura SPH-SBS/ BPS-Statistics
 Source Indonesia, Agricultural Statistic for Horticulture SPH-SBS

Tabel 5.2.6 **Produksi Tanaman Biofarmaka Menurut Kecamatan dan Jenis Tanaman di Kabupaten Padang Lawas Utara(kg), 2021**
Table **Production of Medicinal Plants by Subdistrict and Kind of Plant in Padang Lawas Utara Regency(kg), 2021**

Kecamatan Subdistrict	Dlingo/ Dringo/ Calamus		Jahe/ Ginger		Kapulaga/ Java Cardamom		Keji Beling/ Verbenaceae		Kencur/ East Indian Galangal	
	(kg/kg)		(kg/kg)		(kg/kg)		(kg/kg)		(kg/kg)	
	2020	2021	2020	2021	2020	2021	2020	2021	2020	2021
(1)	(2)	(3)	(4)	(5)	(6)	(7)	(8)	(9)	(10)	(11)
10 Batang Onang	-	-	16	2750	-	-	-	-	-	-
20 Padang Bolak Julu	-	-	-	87	-	52	-	-	-	90
30 Portibi	-	-	568	732	-	-	-	-	208	102
40 Padang Bolak	-	-	6	-	-	-	-	-	-	-
41 Padang Bolak Tenggara	-	-	10000	14960	-	-	-	-	-	-
50 Simangambat	-	-	-	-	-	-	-	-	-	-
51 Ujung Batu	-	-	-	115	-	-	-	-	-	-
60 Halongonan	-	-	-	72	-	-	-	-	-	200
61 Halongonan Timur	-	-	-	-	-	-	-	-	-	-
70 Dolok	-	-	82	71	-	-	-	-	-	-
80 Dolok Sigompulon	-	-	-	-	-	-	-	-	-	-
90 Hulu Sihapas	-	-	-	-	-	-	-	-	-	-
Padang Lawas Utara 2021	0	0	10 672	18 787	0	52	0	0	208	392

AGRICULTURE

Lanjutan Tabel / *Continued Table* 5.2.6

Kecamatan Subdistrict	Kunyit/ <i>Turmeric</i>		Laos/ Lengkuas/ <i>Galanga</i>		Lempuyang/ <i>Zingiber</i> <i>Aromaticum</i>		Lidah Buaya/ <i>Aloevera</i>		Mahkota Dewa/ <i>Phaleria</i> <i>Macrocarpa</i>	
	(kg/kg)		(kg/kg)		(kg/kg)		(kg/kg)		(kg/kg)	
	2020	2021	2020	2021	2020	2021	2020	2021	2020	2021
(1)	(12)	(13)	(14)	(15)	(16)	(17)	(18)	(19)	(20)	(21)
10 Batang Onang	-	900	-	-	-	-	-	-	-	24000
20 Padang Bolak Julu	-	58	-	59	-	-	-	34	-	384
30 Portibi	532	456	270	240	-	-	270	186	-	-
40 Padang Bolak	4	-	4	-	-	-	-	-	-	-
41 Padang Bolak Tenggara	-	-	3900	990	-	-	-	-	-	-
50 Simangambat	-	-	-	-	-	-	-	-	-	-
51 Ujung Batu	-	58	-	76	-	-	-	-	-	-
60 Halongonan	-	65	-	108	-	-	-	-	-	-
61 Halongonan Timur	-	-	-	-	-	-	-	-	-	-
70 Dolok	25	20	-	30	-	-	-	-	-	-
80 Dolok Sigompulon	-	-	-	-	-	-	-	-	-	-
90 Hulu Sihapas	-	-	-	-	-	-	-	-	-	-
Padang Lawas Utara 2021	561	1557	4174	1503	0	0	270	220	0	24384

Lanjutan Tabel / *Continued Table 5.2.6*

Kecamatan Subdistrict	Mengkudu /Pace/ Indian Mulberry		Sambiloto/ King of Bitter		Temuireng/ Black Turmeric		Temukunci/ Chinese Keys		Temulawak/ Java Turmeric	
	(kg/kg)		(kg/kg)		(kg/kg)		(kg/kg)		(kg/kg)	
	2020	2021	2020	2021	2020	2021	2020	2021	2020	2021
(1)	(22)	(23)	(24)	(25)	(26)	(27)	(28)	(29)	(30)	(31)
10 Batang Onang	-	-	-	-	-	-	-	-	-	-
20 Padang Bolak Julu	-	108	-	-	-	20	-	-	-	10
30 Portibi	-	-	-	-	-	-	-	-	-	-
40 Padang Bolak	-	-	-	-	-	-	-	-	-	-
41 Padang Bolak Tenggara	-	-	-	-	-	-	-	-	-	-
50 Simangambat	-	-	-	-	-	-	-	-	-	-
51 Ujung Batu	-	-	-	-	-	-	-	-	-	-
60 Halongonan	-	14	-	-	-	-	-	-	-	-
61 Halongonan Timur	-	-	-	-	-	-	-	-	-	-
70 Dolok	-	-	-	-	-	-	-	-	-	-
80 Dolok Sigompulon	-	-	-	-	-	-	-	-	-	-
90 Hulu Sihapas	-	-	-	-	-	-	-	-	-	-
Padang Lawas Utara 2021	0	122	0	0	0	20	0	0	0	10

Catatan/Note : Angka Sementara (ASEM)/ Preliminary Figures

Sumber BPS, Statistik Pertanian Hortikultura SPH-SBS/ *BPS-Statistics*
 Source Indonesia, *Agricultural Statistic for Horticulture SPH-SBS*

AGRICULTURE

Tabel 5.2.7 Luas Panen Tanaman Biofarmaka Menurut Jenis Tanaman di Kabupaten Padang Lawas Utara (m²), 2021
Harvested Area of Medical Plants by Type of Plants in Padang Lawas Utara Regency (m²), 2021

Kecamatan Subdistrict	2017	2018	2019	2020	2021
(1)	(2)	(3)	(4)	(5)	(6)
Dlingo/Dringo/Calamus	-	-	-
Jahe/Ginger	-	10 370	17 652
Kapulaga/Java Cardamom	-	-	32
Keji Beling/Verbenaceae	-	-	-
Kencur/East Indian Galangal	-	104	359
Kunyit/Turmeric	-	293	2 718
Laos/Lengkuas/Galanga	-	1 637	1 752
Lempuyang/Zingiber Aromaticum	-	-	-
Lidah Buaya/Aloevera	-	135	134
Mahkota Dewa/Phaleria (pohon)	-	-	2 032
Mengkudu/Indian Mulberry (pohon)	-	-	124
Sambiloto/King of Bitter	-	-	-
Temuireng/Black Turmeric	-	-	10
Temukunci/Chinese Keys	-	-	-
Temulawak/Java Turmeric	-	-	5

Catatan/Note : Angka Sementara (ASEM)/ Preliminary Figures

Sumber BPS, Statistik Pertanian Hortikultura SPH-SBS/ BPS-Statistics
 Source Indonesia, Agricultural Statistic for Horticulture SPH-SBS

Tabel 5.2.8 Produksi Tanaman Biofarmaka Menurut Jenis Tanaman di Kabupaten Padang Lawas Utara (kg), 2021
Table Production of Medical Plants by Type of Plants in Padang Lawas Utara Regency (kg), 2021

Kecamatan Subdistrict	2017	2018	2019	2020	2021
(1)	(2)	(3)	(4)	(5)	(5)
Dlingo/Dringo/ <i>Calamus</i>	-	-	-
Jahe/ <i>Ginger</i>	-	10 672	18 787
Kapulaga/ <i>Java Cardamom</i>	-	-	52
Keji Beling/ <i>Verbenaceae</i>	-	-	-
Kencur/ <i>East Indian Galangal</i>	-	208	392
Kunyit/ <i>Turmeric</i>	-	561	1 557
Laos/Lengkuas/ <i>Galanga</i>	-	4 175	1 503
Lempuyang/ <i>Zingiber Aromaticum</i>	-	-	-
Lidah Buaya/ <i>Aloevera</i>	-	270	220
Mahkota Dewa/ <i>Phaleria</i> (pohon)	-	-	24 384
Mengkudu/ <i>Indian Mulberry</i> (pohon)	-	-	122
Sambiloto/ <i>King of Bitter</i>	-	-	-
Temuireng/ <i>Black Turmeric</i>	-	-	20
Temukunci/ <i>Chinese Keys</i>	-	-	-
Temulawak/ <i>Java Turmeric</i>	-	-	10

Catatan/Note : Angka Sementara (ASEM)/ Preliminary Figures

Sumber BPS, Statistik Pertanian Hortikultura SPH-SBS/ BPS-Statistics
 Source Indonesia, Agricultural Statistic for Horticulture SPH-SBS

Tabel 5.2.9 Luas Panen Tanaman Hias Menurut Kecamatan dan Jenis Tanaman di Kabupaten Padang Lawas Utara (m²), 2021
Table *Harvested Area of Ornamental Plants by Subdistrict and Kind of Plant in Padang Lawas Utara Regency (m²), 2021*

Kecamatan <i>Subdistrict</i>	Anggrek <i>Orchid</i>	Krisan <i>Chrysantemum</i>	Mawar <i>Rose</i>	Sedap Malam <i>Tuberose</i>
(1)	(2)	(3)	(4)	(5)
10 Batang Onang	–	–	–	–
20 Padang Bolak Julu	–	–	–	–
30 Portibi	–	–	–	–
40 Padang Bolak	–	–	–	–
41 Padang Bolak Tenggara	–	–	–	–
50 Simangambat	–	–	–	–
51 Ujung Batu	–	–	–	–
60 Halongonan	–	–	–	–
61 Halongonan Timur	–	–	–	–
70 Dolok	–	–	–	–
80 Dolok Sigompulon	–	–	–	–
90 Hulu Sihapas	–	–	–	–
Padang Lawas Utara 2021	0	0	0	0

Sumber BPS, Statistik Pertanian Hortikultura SPH-SBS/ *BPS-Statistics*
 Source *Indonesia, Agricultural Statistic for Horticulture SPH-SBS*

Tabel 5.2.10 Produksi Tanaman Hias Menurut Kecamatan dan Jenis Tanaman di Kabupaten Padang Lawas Utara (tangkai), 2021
Table Production of Ornamental Plants by Subdistrict and Kind of Plant in Padang Lawas Utara Regency (stalks), 2021

Kecamatan <i>Subdistrict</i>	Anggrek <i>Orchid</i>	Krisan <i>Chrysantemum</i>	Mawar <i>Rose</i>	Sedap Malam <i>Tuberose</i>
(1)	(2)	(3)	(4)	(5)
10 Batang Onang	-	-	-	-
20 Padang Bolak Julu	-	-	-	-
30 Portibi	-	-	-	-
40 Padang Bolak	-	-	-	-
41 Padang Bolak Tenggara	-	-	-	-
50 Simangambat	-	-	-	-
51 Ujung Batu	-	-	-	-
60 Halongonan	-	-	-	-
61 Halongonan Timur	-	-	-	-
70 Dolok	-	-	-	-
80 Dolok Sigompulon	-	-	-	-
90 Hulu Sihapas	-	-	-	-
Padang Lawas Utara 2021	0	0	0	0

Sumber BPS, Statistik Pertanian Hortikultura SPH-SBS/ *BPS-Statistics*
 Source Indonesia, *Agricultural Statistic for Horticulture SPH-SBS*

AGRICULTURE

Tabel 5.2.11 Luas Panen Tanaman Hias Menurut Jenis Tanaman di Kabupaten Padang Lawas Utara (m²), 2021
Table Harvested Area of Ornamental Plants by Type of Plants in Padang Lawas Utara Regency (m²), 2021

Kecamatan Subdistrict	2017	2018	2019	2020	2021
(1)	(2)	(3)	(4)	(5)	(6)
Anggrek/ <i>Orchid</i>	–	–	–
Anthurium Bunga/ <i>Flamingo Lily Flower</i>	–	–	–
Anyelir/ <i>Carnation</i>	–	–	–
Dracaena/ <i>Dracaena</i>	–	–	–
Gladiol/ <i>Gladiol</i>	–	–	–
Herbras/ <i>Gerbera</i>	–	–	–
Krisan/ <i>Chrysantemum</i>	–	–	–
Mawar/ <i>Rose</i>	–	–	–
Melati/ <i>Jasmine</i>	–	–	–
Palem/ <i>Palm</i>	–	–	–
Pisang–pisangan/ <i>Heliconia</i>	–	–	–
Sedap Malam/ <i>Tuberose</i>	–	–	–
Padang Lawas Utara 2021	0	0	0	0	0

Sumber BPS, Statistik Pertanian Hortikultura SPH-SBS/ *BPS-Statistics*
 Source Indonesia, *Agricultural Statistic for Horticulture SPH-SBS*

Tabel 5.2.12 Produksi Tanaman Hias Menurut Jenis Tanaman di Kabupaten Padang Lawas Utara (tangkai), 2021
Table Production of Ornamental Plants by Type of Plants in Padang Lawas Utara Regency (stalks), 2021

Kecamatan Subdistrict	2017	2018	2019	2020	2021
(1)	(2)	(3)	(4)	(5)	(5)
Anggrek/ <i>Orchid</i>	–	–	–
Anthurium Bunga/ <i>Flamingo Lily Flower</i>	–	–	–
Anyelir/ <i>Carnation</i>	–	–	–
Dracaena/ <i>Dracaena</i>	–	–	–
Gladiol/ <i>Gladiol</i>	–	–	–
Herbras/ <i>Gerbera</i>	–	–	–
Krisan/ <i>Chrysantemum</i>	–	–	–
Mawar/ <i>Rose</i>	–	–	–
Melati/ <i>Jasmine</i>	–	–	–
Palem/ <i>Palm</i>	–	–	–
Pisang–pisangan/ <i>Heliconia</i>	–	–	–
Sedap Malam/ <i>Tuberose</i>	–	–	–
Padang Lawas Utara 2021	0	0	0	0	0

Sumber BPS, Statistik Pertanian Hortikultura SPH-SBS/ BPS-Statistics
 Source Indonesia, Agricultural Statistic for Horticulture SPH-SBS

Tabel 5.2.13 **Produksi Buah-Buahan Menurut Kecamatan dan Jenis Tanaman di Kabupaten Padang Lawas Utara (kuintal), 2021**
Table **Fruits Production by Subdistrict and type of Fruits in Padang Lawas Utara Regency (quintal), 2021**

Kecamatan Subdistrict	Alpukat/ Avocado		Anggur/ Grape		Apel/ Apple		Belimbing /Star Fruit		Duku/ Langsat/ Kokosan/ Duku	
	(kw/qu)		(kw/qu)		(kw/qu)		(kw/qu)		(kw/qu)	
	2020	2021	2020	2021	2020	2021	2020	2021	2020	2021
(1)	(2)	(3)	(4)	(5)	(6)	(7)	(8)	(9)	(10)	(11)
10 Batang Onang	60	25	-	-	-	-	3	25	-	100
20 Padang Bolak Julu	-	36	-	-	-	-	-	4,6	-	484
30 Portibi	70	267	-	-	-	-	10	6,9	-	41,8
40 Padang Bolak	-	-	-	-	-	-	-	-	-	-
41 Padang Bolak Tenggara	-	439	-	-	-	-	-	-	-	-
50 Simangambat	-	-	-	-	-	-	-	-	-	30
51 Ujung Batu	-	25,5	-	-	-	-	-	-	-	3
60 Halongonan	-	2,4	-	-	-	-	10	66	-	30
61 Halongonan Timur	-	60	-	-	-	-	-	1	-	100
70 Dolok	180	112	-	-	-	-	-	-	-	1 055
80 Dolok Sigompulon	-	-	-	-	-	-	-	-	700	-
90 Hulu Sihapas	-	-	-	-	-	-	-	-	-	-
Padang Lawas Utara 2021	310	967	0	0	0	0	23	104	700	1 844

Lanjutan Tabel / *Continued Table 5.2.2*

Kecamatan Subdistrict	Durian/ <i>Durian</i>		Jambu Air/ <i>Water Apple</i>		Jambu Biji/ <i>Guava</i>		Jengkol/ <i>Jengkol</i>		Jeruk Besar/ <i>Pomelo</i>	
	(kw/qui)		(kw/qui)		(kw/qui)		(kw/qui)		(kw/qui)	
(1)	(12)	(13)	(14)	(15)	(16)	(17)	(18)	(19)	(20)	(21)
10 Batang Onang	-	3 000	10	625	9	28	-	30	-	-
20 Padang Bolak Julu	-	25	-	207	-	578,4	-	-	-	-
30 Portibi	-	2 100	688	120	1,6	-	61,5	-	-	
40 Padang Bolak	-	-	-	-	-	-	-	-	-	-
41 Padang Bolak Tenggara	-	-	-	-	-	-	-	-	-	-
50 Simangambat	-	7	-	-	-	-	-	-	-	-
51 Ujung Batu	-	91,9	-	94,3	-	171,5	-	14,3	-	-
60 Halongonan	-	1 210	-	81	150	56	-	10	-	-
61 Halongonan Timur	-	250	-	500	-	135	-	150	-	-
70 Dolok	680	1 885	240	350	92	1 669	1 320	142	-	-
80 Dolok Sigompulon	700	-	230	-	260	-	-	-	-	-
90 Hulu Sihapas	-	-	-	-	-	-	-	-	-	-
Padang Lawas Utara 2021	1 380	6 471	580	2 545	631	2 640	1 320	408	0	0

Catatan/Note : Angka Sementara (ASEM)/ *Preliminary Figures*

Sumber BPS, Statistik Pertanian Hortikultura SPH-SBS/BPS-Statistics
 Source Indonesia, *Agricultural Statistic for Horticulture SPH-SBS*

AGRICULTURE

Lanjutan Tabel / *Continued Table* 5.2.13

Kecamatan Subdistrict	Jeruk Siam/ Keprok/ Orange/ Tangerine		Mangga/ Mango		Manggis/ Mangosteen		Markisa/ Konyal/ <i>Passion</i> fruit		Melinjo/ <i>Gnetum</i> / Melinjo	
	(kw/qui)		(kw/qui)		(kw/qui)		(kw/qui)		(kw/qui)	
	2020	2021	2020	2021	2020	2021	2020	2021	2020	2021
(1)	(22)	(23)	(24)	(25)	(26)	(27)	(28)	(29)	(30)	(31)
10 Batang Onang	-	-	12	150	-	-	-	-	-	-
20 Padang Bolak Julu	-	5,4	-	3 479	-	65	-	-	-	-
30 Portibi	-	-	180	498,1	8	27,1	-	-	-	4,5
40 Padang Bolak	-	-	-	-	-	-	-	-	-	-
41 Padang Bolak Tenggara	-	-	-	549,5	-	89	-	-	-	-
50 Simangambat	-	-	-	-	-	-	-	-	-	-
51 Ujung Batu	-	8,2	-	46,88	-	14,5	-	-	-	-
60 Halongonan	-	-	-	77,5	-	18	-	-	-	-
61 Halongonan Timur	-	-	-	1 125	-	750	-	-	-	100
70 Dolok	-	-	190	219,4	550	194	-	-	-	-
80 Dolok Sigompulon	-	-	600	-	520	-	-	-	-	-
90 Hulu Sihapas	-	-	-	-	-	-	-	-	-	-
Padang Lawas Utara 2021	0	13,6	982	6 145	1 078	1 157	0	0	0	105

Lanjutan Tabel / *Continued Table* 5.2.13

Kecamatan Subdistrict	Nangka/ Cempedak /Jackfruit		Nenas/ Pineapple		Pepaya/ Papaya		Petai/ Twisted Cluster Bean		Pisang/ Banana	
	(kw/qui)		(kw/qui)		(kw/qui)		(kw/qui)		(kw/qui)	
	2020	2021	2020	2021	2020	2021	2020	2021	2020	2021
(1)	(32)	(33)	(34)	(35)	(36)	(37)	(38)	(39)	(40)	(41)
10 Batang Onang	4	-	-	-	-	142	-	100	-	112
20 Padang Bolak Julu	-	412,4	-	-	-	889,5	-	-	-	1668
30 Portibi	100	200,3	-	12,1	120	675,2	-	-	2 000	1 471,9
40 Padang Bolak	-	-	-	-	-	-	-	-	-	-
41 Padang Bolak Tenggara	-	184,5	-	8,5	-	1346	-	-	-	1521,3
50 Simangambat	-	-	-	-	-	-	-	-	-	-
51 Ujung Batu	-	46,4	-	1	-	139	-	14	-	1540
60 Halongonan	-	31,5	-	-	-	80,4	-	-	50	295
61 Halongonan Timur	-	225	-	20	-	1250	-	30	-	500
70 Dolok	2	1202	-	60	-	1750	-	-	3 250	1 900
80 Dolok Sigompulon	-	-	-	-	-	-	-	-	-	344
90 Hulu Sihapas	-	-	-	-	-	-	-	-	-	-
Padang Lawas Utara 2021	106	2 302	0	102	120	6 272	0	144	5 300	9 352,1

AGRICULTURE

Lanjutan Tabel / Continued Table 5.2.13

Kecamatan Subdistrict	Rambutan/ <i>Rambutan</i>		Salak/ <i>Snakefruit</i>		Sawo/ <i>Sapodilla/ Sawo</i>		Sirsak/ <i>Soursop</i>		Sukun/ <i>Breadfruit</i>	
	(kw/qui)		(kw/qui)		(kw/qui)		(kw/qui)		(kw/qui)	
	2020	2021	2020	2021	2020	2021	2020	2021	2020	2021
(1)	(42)	(43)	(44)	(45)	(46)	(47)	(48)	(49)	(50)	(51)
10 Batang Onang	-	252	-	-	-	-	-	-	-	-
20 Padang Bolak Julu	-	658	-	-	-	113	-	0,55	-	76
30 Portibi	-	323	-	-	-	259	-	140	-	-
40 Padang Bolak	-	-	-	-	-	-	-	-	-	-
41 Padang Bolak Tenggara	-	270	-	-	-	164	-	90	-	-
50 Simangambat	-	-	-	-	-	-	-	-	-	-
51 Ujung Batu	-	53,8	-	-	-	-	-	6	-	-
60 Halongonan	100	52,5	-	-	-	7	-	-	-	-
61 Halongonan Timur	-	1 225	-	-	-	175	-	50	-	100
70 Dolok	-	490	-	-	136	210	-	-	-	-
80 Dolok Sigompulon	650	-	-	-	-	-	-	-	-	-
90 Hulu Sihapas	-	-	-	-	-	-	-	-	-	-
Padang Lawas Utara 2021	750	3 324	0	0	136	927	0	286	0	176

Catatan/Note : Angka Sementara (ASEM)/ Preliminary Figures

Sumber BPS, Statistik Pertanian Hortikultura SPH-SBS/BPS-Statistics
 Source Indonesia, Agricultural Statistic for Horticulture SPH-SBS

Tabel 5.2.14 Produksi Buah-Buahan Menurut Jenis Tanaman di Kabupaten Padang Lawas Utara (kw), 2021
Table Production of Fruits by type of Plants in Padang Lawas Utara Regency (qui), 2021

Kecamatan Subdistrict	2017	2018	2019	2020	2021
(1)	(2)	(3)	(4)	(5)	(5)
Alpukat/Avocado	...	331	-	310	967
Anggur/Grape	...	-	-	-	-
Apel/Apple	...	-	-	-	-
Belimbing/Star Fruit	...	113	-	23	103,5
Duku/Langsak/Kokosan/Duku	...	362	-	700	1 843,8
Durian/Durian	...	540	-	1 380	6 470,9
Jambu Air/Water Apple	...	573	-	580	2 544,75
Jambu Biji/Guava	...	652	-	631	2 639,90
Jengkol/Jengkol	...	686	-	1 320	408,15
Jeruk Besar/Pomelo	...	3	-	-	-
Jeruk Siam/Orange/Tangerine	...	31	-	-	13,6
Mangga/Mango	...	950	-	982	982
Manggis/Mangosteen	...	183	-	1 078	1 157,4
Markisa/Konyal/Passion fruit	...	-	-	-	-
Melinjo/Gnetum/Melinjo	...	31	-	-	104,5
Nangka/Cempedak/Jackfruit	...	381	-	106	2 301,65
Nenas/Pineapple	...	-	-	-	101,6
Pepaya/Papaya	...	1 300	-	120	6 271,7
Petai/Twisted Cluster Bean	...	363	-	-	144
Pisang/Banana	...	5 348	-	5 300	9 352
Rambutan/Rambutan	...	220	-	750	3 324,25
Salak/Snakefruit	...	-	-	-	-
Sawo/Sapodilla/Sawo	...	53	-	136	927,1
Sirsak/Soursop	...	-	-	-	286,05
Sukun/Breadfruit	...	-	-	-	176

Catatan/Note : Angka Sementara (ASEM)/ Preliminary Figures

Sumber BPS, Statistik Pertanian Hortikultura SPH-SBS/BPS-Statistics
 Source Indonesia, Agricultural Statistic for Horticulture SPH-SBS

5.3 PERKEBUNAN/ESTATE

Tabel 5.3.1 Luas Tanaman Perkebunan Menurut Kecamatan dan Jenis Tanaman di Kabupaten Padang Lawas Utara (Ha), 2021
Planting Area of Estate by Subdistrict and Type of Plant in Padang Lawas Utara Regency (Ha), 2021

Kecamatan <i>Subdistrict</i>	Karet <i>Rubber</i>	Kelapa <i>Coconut</i>	Kelapa Sawit <i>Palm Oil</i>	Kopi <i>Coffee</i>	Kakao <i>Cocoa</i>
(1)	(2)	(3)	(4)	(5)	(6)
10 Batang Onang	1 863	119	1 213	160	80
20 Padang Bolak Julu	2 484	97	570	86	23
30 Portibi	2 161	129	2 000	10	28
40 Padang Bolak	9 822	228	7 916	292	80
41 Padang Bolak Tenggara*)	-	-	1	-	-
50 Simangambat	3 529	122	3 906	-	5
51 Ujung Batu*)	-	-	1	-	-
60 Halongonan	8 924	116	6 477	92	116
61 Halongonan Timur*)	-	-	-	-	-
70 Dolok	5 476	86	2 062	125	257
80 Dolok Sigompulon	3 967	126	2 086	31	252
90 Hulu Sihapas	1 052	58	1 544	18	50
Padang Lawas Utara 2021	39 278	1 081	27 776	814	891
2020
2019	44 350	772	50 066	604	633
2018	39 846	1 083	27 451	795	896
2017	39 967	1 083	27 225	795	903
2016	39 967	1 083	27 225	795	903

Lanjutan Tabel/*Continued Tabel* 5.3.1

Kecamatan <i>Subdistrict</i>	Nilam <i>Aromatic Oil</i>	Pinang <i>Areca Nut</i>	Kulit Manis <i>Cinnamon</i>	Kapuk <i>Kapok</i>
(1)	(7)	(8)	(9)	(10)
10 Batang Onang	14	14	14	21
20 Padang Bolak Julu	4	30	19	129
30 Portibi	0	28	0	14
40 Padang Bolak	100	48	95	32
41 Padang Bolak Tenggara*)	0	10	0	0
50 Simangambat	0	9	0	6
51 Ujung Batu*)	0	11	0	0
60 Halongonan	21	21	16	10
61 Halongonan Timur*)	0	26	0	0
70 Dolok	450	143	569	8
80 Dolok Sigompulon	310	98	312	4
90 Hulu Sihapas	0	12	0	8
Padang Lawas Utara 2021	899	450	1 025	231
2020
2019	437	340	720	202
2018	488	3 643	1 030	470
2017	392	425	1 028	229
2016	392	425	1 028	229

Lanjutan Tabel/Continued Tabel 5.3.1

Kecamatan <i>Subdistrict</i>	Aren <i>Palm Sugar</i>	Kemiri <i>Candlenut</i>
(1)	(11)	(12)
10 Batang Onang	11	52
20 Padang Bolak Julu	18	14
30 Portibi	15	0
40 Padang Bolak	44	26
41 Padang Bolak Tenggara*)	0	7
50 Simangambat	0	0
51 Ujung Batu*)	0	0
60 Halongonan	22	5
61 Halongonan Timur*)	0	0
70 Dolok	90	239
80 Dolok Sigompulon	67	225
90 Hulu Sihapas	25	0
Padang Lawas Utara 2021	291	568
2020
2019	222	320
2018	2 002	566
2017
2016

Catatan : *) Data masih bergabung dengan kecamatan sebelum pemekaran
 Notes : *) Data is still joining the sub-district before the division

Sumber : Dinas Pertanian Kabupaten Padang Lawas Utara
 Source : Departement of Agriculture of Padang Lawas Utara Regency

Tabel 5.3.2 **Produksi Tanaman Perkebunan Menurut Kecamatan dan Jenis Tanaman di Kabupaten Padang Lawas Utara (ton), 2021**
Production of Estate by Subdistrict and Type of Plant in Padang Lawas Utara Regency (ton), 2021

Kecamatan <i>Subdistrict</i>	Karet <i>Rubber</i>	Kelapa <i>Coconut</i>	Kelapa Sawit <i>Palm Oil</i>	Kopi <i>Coffee</i>	Kakao <i>Cocoa</i>
(1)	(2)	(3)	(4)	(5)	(6)
10 Batang Onang	1 862	155	3 221	88	24
20 Padang Bolak Julu	2 302	80	813	25	9
30 Portibi	1 395	86	5 400	8	18
40 Padang Bolak	8 441	111	23 144	140	45
41 Padang Bolak Tenggara	0	0	0	0	0
50 Simangambat	1 275	123	6 180	0	3
51 Ujung Batu	0	0	0	0	0
60 Halongonan	7 790	108	21 594	68	68
61 Halongonan Timur	0	0	0	0	0
70 Dolok	3 266	55	5 387	74	140
80 Dolok Sigompulon	2 692	100	6 417	9	98
90 Hulu Sihapas	1 255	85	2 509	5	18
Padang Lawas Utara 2021	30 278	903	74 666	417	423
2020
2019	28 290	365	16 657	322	381
2018	29 290	365	16 657	322	381
2017	29 217	365	14 557	320	445
2016	29 217	365	14 557	320	445

AGRICULTURE

Lanjutan Tabel/*Continued Tabel 5.3.2*

Kecamatan <i>Subdistrict</i>	Nilam <i>Aromatic Oil</i>	Pinang <i>Areca Nut</i>	Kulit Manis <i>Cinnamon</i>	Kapuk <i>Kapok</i>
(1)	(7)	(8)	(9)	(10)
10 Batang Onang	0	15	2	3
20 Padang Bolak Julu	1	19	6	33
30 Portibi	0	15	0	1
40 Padang Bolak	25	30	68	20
41 Padang Bolak Tenggara	0	6	0	0
50 Simangambat	0	6	0	1
51 Ujung Batu	0	6	0	0
60 Halongonan	5	15	19	0
61 Halongonan Timur	0	11	0	0
70 Dolok	80	128	458	0
80 Dolok Sigompulon	45	99	294	1
90 Hulu Sihapas	0	6	0	0
Padang Lawas Utara 2021	156	356	847	60
2020
2019	41,40	42,12	71,06	39,92
2018	44,12	152,77	759,08	37,76
2017	44,12	152,77	759,08	37,76
2016	44,12	152,77	759,08	37,76

Lanjutan Tabel/*Continued Tabel* 5.3.2

Kecamatan <i>Subdistrict</i>	Aren <i>Palm Sugar</i>	Kemiri <i>Candlenut</i>
(1)	(11)	(12)
10 Batang Onang	8	20
20 Padang Bolak Julu	16	2
30 Portibi	19	0
40 Padang Bolak	34	19
41 Padang Bolak Tenggara	0	2
50 Simangambat	0	0
51 Ujung Batu	0	0
60 Halongonan	8	1
61 Halongonan Timur	0	0
70 Dolok	80	172
80 Dolok Sigompulon	40	226
90 Hulu Sihapas	21	0
Padang Lawas Utara 2021	226	442
2020
2019	70,90	40,72
2018	103,22	374,38
2017	103,22	374,38
2016	103,22	374,38

Catatan : *) Data masih bergabung dengan kecamatan sebelum pemekaran

Notes : *) *Data is still joining the sub-district before the division*

Sumber Dinas Pertanian Kabupaten Padang Lawas Utara

Source *Departement of Agriculture of Padang Lawas Utara Regency*

5.4 KEHUTANAN/FORESTRY

Tabel 5.4.1 Luas Kawasan Hutan menurut Fungsinya per Kecamatan di Kabupaten Padang Lawas Utara (Ha), 2019
Forest Area by Its Function by Subdistrict in Padang Lawas Utara Regency (Ha), 2019

Kecamatan <i>Subdistrict</i>	Hutan Produksi <i>Production Forestry</i>	Hutan Lindung <i>Protection Forestry</i>	Hutan Konservasi <i>Conservation Forestry</i>	Hutan Produksi dikonversi <i>Forestry Production</i>
(1)	(2)	(3)	(4)	(5)
10 Batang Onang
20 Padang Bolak Julu
30 P o r t i b i
40 Padang Bolak
41 Padang Bolak Tenggara
50 Simangambat
51 Ujung Batu
60 Halongonan
61 Halongonan Timur
70 D o l o k
80 Dolok Sigompulon
90 Hulu Sihapas
Padang Lawas Utara 2019
Sumatera Utara 2019	1 335 923	1 201 932	425 572	75 684

Sumber Dinas Kehutanan Provinsi Sumatera Utara
 Source *Departement of Forestry of Sumatera Utara Province*

5.5 PETERNAKAN/LIVESTOCK

Tabel 5.5.1 Populasi Ternak Menurut Kecamatan dan Jenis Ternak di Kabupaten Padang Lawas Utara (ekor), 2021
Table *Livestock Population by Subdistrict and Kind of Livestock in Padang Lawas Utara Regency (tail), 2021*

Kecamatan <i>Subdistrict</i>	Sapi Perah	Sapi Potong	Kerbau	Kuda	Kambing	Domba	Babi
	<i>Milk Cow</i>	<i>Cows Cattle</i>	<i>Buffalo</i>	<i>Horse</i>	<i>Goat</i>	<i>Sheep</i>	<i>Pig</i>
(1)	(2)	(3)	(4)	(5)	(6)	(7)	(8)
10 Batang Onang	0	105	85	0	601	40	0
20 Padang Bolak Julu	0	450	47	0	365	110	0
30 Portibi	0	1 720	1 200	0	1 900	1 200	0
40 Padang Bolak	0	4 410	450	0	2 202	2 510	0
41 Padang Bolak Tenggara	0	350	110	0	801	475	0
50 Simangambat	0	1 405	1 705	0	1 500	190	0
51 Ujung Batu	0	302	96	0	375	59	0
60 Halongonan	0	600	415	0	2 900	1 006	0
61 Halongonan Timur	0	1 510	132	0	800	405	0
70 Dolok	0	130	25	0	2 200	96	0
80 Dolok Sigompulon	0	500	36	0	1 801	109	0
90 Hulu Sihapas	0	501	42	0	610	100	0
Padang Lawas Utara 2021	0	11 983	4 343	0	16 055	6 300	0
2020	0	12 782	4 595	0	14 059	6 635	0
2019	0	11 620	4 177	0	13 920	6 032	0
2018	0	12 337	4 582	33	16 624	6 518	0
2017	0	14 870	5 714	33	20 033	9 608	0
2016	0	14 870	5 714	33	20 033	9 608	0
2015	0	14 195	5 525	0	19 170	7 528	0

Sumber Dinas Perikanan, Peternakan dan Kesehatan Hewan
Kabupaten Padang Lawas Utara

Source Fisheries, Livestock and Animal Health of Padang Lawas Utara Regency

Tabel 5.5.2 Populasi Unggas Menurut Kecamatan dan Jenis Unggas di Kabupaten Padang Lawas Utara (ekor), 2021
Poultry Population by Subdistrict and Kind of Poultry in Padang Lawas Utara Regency (tail), 2021

Kecamatan <i>Subdistrict</i>	Ayam Kampung <i>Local Chicken</i>	Ayam Petelur <i>Egg Layer</i>	Ayam Pedaging <i>Broiler</i>	Itik <i>Duck</i>
(1)	(2)	(3)	(4)	(5)
10 Batang Onang	21 200	0	27 000	2 000
20 Padang Bolak Julu	22 105	0	15 000	1 000
30 P o r t i b i	35 210	1 000	25 000	9 000
40 Padang Bolak	62 500	5 000	60 000	15 500
41 Padang Bolak Tenggara	18 108	0	10 000	15 500
50 Simangambat	17 005	0	5 000	500
51 Ujung Batu	13 000	0	0	0
60 Halongonan	6 500	500	35 000	2 000
61 Halongonan Timur	6 900	0	5 000	500
70 D o l o k	35 100	0	0	1 000
80 Dolok Sigompulon	10 109	0	0	200
90 Hulu Sihapas	9 105	500	20 000	1 000
Padang Lawas Utara 2021	256 842	7 000	202 000	33 200
2020	299 481	0	190 000	34 406
2019	293 609	0	185 000	34 406
2018	281 531	0	180 000	31 427
2017	278 636	0	195 000	32 286
2016	278 636	0	195 000	32 286
2015	252 121	0	185 000	32 273

Sumber Dinas Perikanan, Peternakan dan Kesehatan Hewan Kabupaten Padang Lawas Utara

Source Fisheries, Livestock and Animal Health of Padang Lawas Utara Regency

Tabel 5.5.3 Produksi Daging Menurut Kecamatan dan Jenis Ternak di Kabupaten Padang Lawas Utara (ton), 2021
Meat Production by Subdistrict and Kind of Livestock in Padang Lawas Utara Regency (ton), 2021

Kecamatan <i>Subdistrict</i>	Sapi <i>Cow</i>	Kerbau <i>Buffalo</i>	Kuda <i>Horse</i>	Kambing <i>Goat</i>	Domba <i>Sheep</i>	Babi <i>Pig</i>
(1)	(2)	(3)	(4)	(5)	(6)	(7)
10 Batang Onang	11,20	5,50	0,00	1,04	0,04	0,00
20 Padang Bolak Julu	14,10	3,40	0,00	1,00	0,15	0,00
30 Portibi	69,53	60,20	0,00	2,94	1,20	0,00
40 Padang Bolak	160,60	65,10	0,00	5,03	3,15	0,00
41 Padang Bolak Tenggara	10,50	7,16	0,00	1,05	0,30	0,00
50 Simangambat	41,75	40,64	0,00	2,02	0,40	0,00
51 Ujung Batu	15,07	4,02	0,00	1,16	0,05	0,00
60 Halongonan	33,20	30,20	0,00	4,29	1,89	0,00
61 Halongonan Timur	30,10	8,47	0,00	2,52	0,58	0,00
70 Dolok	7,90	3,98	0,00	4,20	0,36	0,00
80 Dolok Sigompulon	16,54	5,87	0,00	4,50	0,47	0,00
90 Hulu Sihapas	12,40	7,13	0,00	1,00	0,25	0,00
Padang Lawas Utara 2021	422,89	241,67	0,00	30,75	8,87	0,00
2020	506,27	283,05	0,00	16,40	16,40	0,00
2019	505,86	281,92	0,00	43,59	13,03	0,00
2018	476,64	267,67	0,00	39,04	12,27	0,00
2017	321,34	125,06	0,00	36,27	10,22	0,00
2016	321,34	125,06	0,00	36,27	10,22	0,00

Sumber Dinas Perikanan, Peternakan dan Kesehatan Hewan
Kabupaten Padang Lawas Utara

Source Fisheries, Livestock and Animal Health of Padang Lawas Utara
Regency

Tabel 5.5.4 **Produksi Daging Menurut Kecamatan dan Jenis Unggas di Kabupaten Padang Lawas Utara (ton), 2021**
Table **Meat Production by Subdistrict and Kind of Poultry in Padang Lawas Utara Regency (ton), 2021**

Kecamatan <i>Subdistrict</i>	Ayam Kampung <i>Local Chicken</i>	Ayam Petelur <i>Egg Layer</i>	Ayam Pedaging <i>Broiler</i>	Itik <i>Duck</i>
(1)	(2)	(3)	(4)	(5)
10 Batang Onang	2,05	0,01	9,20	0,01
20 Padang Bolak Julu	3,04	0,01	10,86	0,02
30 Portibi	8,02	0,80	70,56	1,05
40 Padang Bolak	10,89	1,52	165,90	2,06
41 Padang Bolak Tenggara	5,00	0,01	10,98	0,01
50 Simangambat	4,65	0,02	40,45	0,03
51 Ujung Batu	2,04	0,01	14,75	0,01
60 Halongonan	2,08	0,05	32,16	1,00
61 Halongonan Timur	1,97	0,01	28,64	0,02
70 Dolok	4,08	0,06	6,85	0,04
80 Dolok Sigompulon	2,06	0,08	15,99	0,05
90 Hulu Sihapas	2,00	0,03	10,45	0,01
Padang Lawas Utara 2021	47,88	2,61	416,79	4,31
2020	...	0	66,51	0
2019	...	0	66,51	0
2018	...	0	66,51	0
2017	53,70	0	46,31	0
2016	53,70	0	46,31	0
2015	53,70	0	46,31	0

Sumber Dinas Perikanan, Peternakan dan Kesehatan Hewan
 Kabupaten Padang Lawas Utara

Source Fisheries, Livestock and Animal Health of Padang Lawas Utara Regency

5.6 PERIKANAN/*FISHERY*

Tabel 5.6.1 Luas Potensi Budidaya Ikan Air Tawar Menurut Kecamatan dan Jenis Usahanya di Kabupaten Padang Lawas Utara (Ha), 2021
Area of Fresh Water Fish Farming Potential by Subdistrict and Type His efforts in Padang Lawas Utara Regency (Ha), 2021

Kecamatan Subdistrict	Kolam Tetap Fresh Water Pond	Mina Padi Ricesum Paddy	Kolam Air Deras Running Water Pond	Dalam Saluran In Dam	Keramba Jaring Apung KJA (Unit)	Jumlah Total
(1)	(2)	(3)	(4)	(5)	(5)	(6)
10 Batang Onang	36,18	0	0	0	0	36,18
20 Padang Bolak Julu	30,24	0	0	0	0	30,24
30 P o r t i b i	52,03	0	0	0	0	52,03
40 Padang Bolak	18,45	0	0	0	0	18,45
41 Padang Bolak Tenggara	12,13	0	0	0	0	12,13
50 Simangambat	17,88	0	0	0	0	17,88
51 Ujung Batu	11,49	0	0	0	0	11,49
60 Halongonan	26,83	0	0	0	0	26,83
61 Halongonan Timur	17,70	0	0	0	0	17,70
70 D o l o k	23,25	0	0	0	0	23,25
80 Dolok Sigompulon	15,77	0	0	0	0	15,77
90 Hulu Sihapas	28,41	0	0	0	0	28,41
Padang Lawas Utara 2021	290,36	0	0	0	0	290,36
2020	293,88	0	0	0	0	293,88
2019	298,33	0	0	0	0	298,33
2018	292,47	0	0	0	0	292,47
2017	273,08	0	0	0	0	273,08
2016	273,08	0	0	0	0	273,08
2015	272,36	0	0	0	0	272,36

Sumber Dinas Perikanan, Peternakan dan Kesehatan Hewan
Kabupaten Padang Lawas Utara

Source Fisheries, Livestock and Animal Health of Padang Lawas Utara Regency

Tabel 5.6.2 **Produksi Ikan dari Budi Daya Air Tawar Menurut Kecamatan dan Jenis Usahanya di Kabupaten Padang Lawas Utara (ton), 2021**

Production of Fish Cultivation by Subdistrict and Type His Efforts in Padang Lawas Utara Regency (ton), 2021

Kecamatan Subdistrict	Kolam Tetap Fresh Water Pond	Mina Padi Ricesum Paddy	Kolam Air Deras Running Water Pond	Dalam Saluran In Dam	Keramba Jaring Apung KJA (Unit)	Jumlah Total
(1)	(2)	(3)	(4)	(5)	(5)	(6)
10 Batang Onang	414,05	0	0	0	0	414,05
20 Padang Bolak Julu	347,56	0	0	0	0	347,56
30 P o r t i b i	331,09	0	0	0	0	331,09
40 Padang Bolak	1 616,58	0	0	0	0	1 616,58
41 Padang Bolak Tenggara	120,92	0	0	0	0	120,92
50 Simangambat	136,81	0	0	0	0	136,81
51 Ujung Batu	91,94	0	0	0	0	91,94
60 Halongonan	167,77	0	0	0	0	167,77
61 Halongonan Timur	112,60	0	0	0	0	112,60
70 D o l o k	204,87	0	0	0	0	204,87
80 Dolok Sigompulon	110,55	0	0	0	0	110,55
90 Hulu Sihapas	231,75	0	0	0	0	231,75
Padang Lawas Utara 2021	3 886,49	0	0	0	0	3 886,49
2020	3 998,45	0	0	0	0	3 998,45
2019	4 105,21	0	0	0	0	4 105,21
2018	2 416,69	0	0	0	0	2 416,69
2017	1 970,43	0	0	0	0	1 970,43
2016	1 970,43	0	0	0	0	1 970,43
2015	1 568,00	1	0	0	0	1 569,00

Sumber Dinas Perikanan, Peternakan dan Kesehatan Hewan
Kabupaten Padang Lawas Utara

Source Fisheries, Livestock and Animal Health of Padang Lawas Utara Regency

6

ENERGI DAN MANUFAKTUR

ENERGY AND MANUFACTURE

Listrik
Electricity

Air
Water

AIR YANG DISALURKAN
Distributed Water

128.335 M³

Pelanggan
Customers

50.126

LISTRIK TERJUAL
Electricity Consumption

60.863.297 KWH

DAYA TERPASANG
Electrical Power

46.503.323 KWH

Pelanggan
Customers

395

PENJELASAN TEKNIS

1. Pengumpulan data industri besar dan sedang dilakukan melalui Survei Industri Besar dan Sedang yang dilaksanakan setiap tahun secara lengkap (sensus) sejak tahun 1975. Survei Industri Besar dan Sedang mencakup semua perusahaan industri yang mempunyai tenaga kerja 20 orang atau lebih dengan menggunakan kuesioner II A.

2. Klasifikasi industri yang digunakan dalam survei ini berdasar kepada Klasifikasi Baku Lapangan Usaha Indonesia (KBLI). KBLI adalah klasifikasi lapangan usaha yang berdasar kepada *International Standard Industrial Classification of All Economic Activities* (ISIC) revisi 4 yang telah disesuaikan dengan kondisi Indonesia.

3. **Industri manufaktur** adalah suatu kegiatan ekonomi yang melakukan kegiatan mengubah suatu barang dasar secara mekanis, kimia, atau dengan tangan sehingga menjadi barang jadi/setengah jadi, dan atau barang yang kurang nilainya menjadi barang yang lebih tinggi nilainya, dan sifatnya lebih dekat kepada pemakai akhir. Termasuk dalam kegiatan ini adalah jasa industri dan pekerjaan perakitan.

TECHNICAL NOTES

1. *Data collection of large and medium scale manufacturing is conducted through The Large and Medium Manufacturing Establishment Survey that has been done annually for all industries (census) since 1975. Large and Medium Manufacturing Establishment Survey covers all manufactures/industries with 20 workers or more by questionnaire II A.*

2. *The industrial clasification adopted in this survey refers to the Klasifikasi Baku Lapangan Usaha Indonesia (KBLI). KBLI is classification of economic activities based on the International Standard Industrial Classification of All Economic Activities (ISIC rev 4) that has been modified according to the local condition in Indonesia.*

3. **Manufacturing industry** is defined as an economic activity processing basic goods mechanically, chemicals or manually into final or intermediate goods. It is also defined as processing of lower value goods into higher value goods as final or intermediate products. The activities also include services for manufacturing and assembling.

ENERGY AND MANUFACTURE

4. **Jasa industri** adalah kegiatan industri yang melayani keperluan pihak lain. Pada kegiatan ini bahan baku disediakan oleh pihak lain sedangkan pihak pengolah hanya melakukan pengolahannya dengan mendapat imbalan sebagai balas jasa.

5. **Perusahaan atau usaha industri** adalah suatu unit usaha yang melakukan kegiatan ekonomi, untuk menghasilkan barang atau jasa, terletak pada suatu bangunan atau lokasi tertentu, mempunyai catatan administrasi tersendiri mengenai produksi dan struktur biaya serta ada seorang atau lebih yang bertanggung jawab atas usaha tersebut.

6. Industri manufaktur dibagi 4 golongan berdasarkan banyak pekerja : industri besar (100 orang pekerja atau lebih), industri sedang/menengah (20–99 orang pekerja), industri kecil (5–19 orang pekerja), dan industri mikro (1–4 orang pekerja).

7. Pelanggan adalah individu atau kelompok, baik rumah tangga, perusahaan atau institusi non profit yang membeli air bersih dari perusahaan air bersih.

8. Air disalurkan adalah volume air bersih dari perusahaan air bersih.

4. **Services for manufacturing** is defined as a manufacturing activity which serving other manufacturing establishments. In this case, raw materials are supplied by others while the workers are paid as a compensation for processing raw materials.

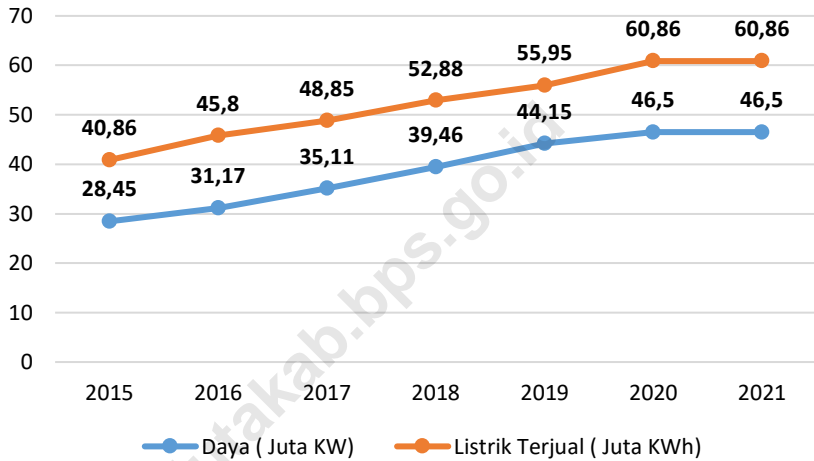
5. **A manufacturing establishment** is defined as a production unit engaged in economic activity, producing goods or services, located in a building or in a certain location, keeping a business record concerning the production and cost structure, and having a person or more that are responsible to those activities.

6. Manufacturing industries are categorized into four groups, based on the number of employees: large scale manufacturing (100 employees or more), medium scale manufacturing (20–99 employees), small scale manufacturing (5–19 employees), and micro industry (1–4 employees).

7. Customers are individuals or groups, whether household, company or non-profit institutions that buy water supply from water supply establishment.

8. Distributed water is the volume of water supply from water establishment.

Gambar 10 Daya Terpasang dan Distribusi Listrik PT PLN (Persero) Ranting Gunungtua, 2015-2021
Picture *Connected Capacity and Electricity Distribution by PT PLN Gunungtua Branch, 2015- 2021*



Sumber PT PLN (Persero) Ranting Gunung Tua
 Source State Electrical Company of Gunung Tua Branch

6.1 ENERGI/ENERGY

Tabel 6.1.1 Daya Terpasang, Produksi dan Distribusi Listrik PT PLN (Persero) Ranting Gunung Tua, 2015 – 2021
Conected Capacity, Production and Electricity Distribution by PT PLN Gunung Tua Branch, 2015 – 2021

Tahun Years	Daya Terpasang <i>Conected Capacity</i> (KW)	Produksi Listrik <i>Electricity Production</i> (KWh)	Listrik Terjual <i>Electricity Sold</i> (KWh)	Dipakai Sendiri <i>Consump- tion</i>	Usaha Enterprise	Susut/ Hilang <i>Loses</i> (%)
(1)	(2)	(3)	(4)	(5)	(6)	(7)
2015	26 972 490	0	35 241 366	0	0	0
2015	28 444 590	0	40 861 723	0	0	0
2016	31 170 090	0	45 803 851	0	0	0
2017	35 113 590	0	48 847 770	0	0	0
2018	39 457 090	0	52 882 451	0	0	0
2019	44 147 740	0	55 950 765	0	0	0
2020	46 503 323	0	60 863 297	0	0	0
2021	46 503 323	0	60 863 297	0	0	0

Sumber PT PLN (Persero) Rayon Gunung Tua
 Source State Electrical Company of Gunung Tua Branch

Tabel 6.1.2 Banyaknya Pelanggan dan Listrik yang Disalurkan Menurut Kelompok Pelanggan PT PLN Ranting Gunung Tua, 2018 – 2021
Number of PLN Customer and Electricity Distributed by Customer Group State Electrical Company of Gunung Tua Branch, 2018 – 2021

Kelompok Pelanggan <i>Customer Group</i>		2018	2019	2020	2021
(1)	(2)	(3)	(4)	(5)	(6)
Rumah Tangga <i>Household</i>	Pelanggan	42 810	45 955	47 648	47 648
	MWH	44 314	46 392	50 077	50 077
Komersil <i>Commercial</i>	Pelanggan	521	534	563	563
	MWH	4 220	4 615	5 239	5 239
Industri <i>Industry</i>	Pelanggan	1	1	1	1
	MWH	4	3	5	5
Umum <i>Public</i>	Pelanggan	197	213	229	229
	MWH	2 139	2 323	2 592	2 592
Sosial <i>Social</i>	Pelanggan	1 359	1 589	1 629	1 629
	MWH	2 195	2 586	2 903	2 903
LPJU / Special Custom	Pelanggan	53	54	55	55
	MWH	11	32	47	47
Padang Lawas Utara	Pelanggan	44 941	48 346	50 126	50 126
	MWH	52 882	55 951	60 863	60 863

Sumber PT PLN (Persero) Rayon Gunung Tua
 Source *State Electrical Company of Gunung Tua Branch*

ENERGY AND MANUFACTURE

Tabel 6.1.3 Jumlah VA Tersambung Menurut Kelompok Pelanggan PT PLN Ranting Gunung Tua, 2018 - 2021
Number of VA Connected by Customer Group State Electrical Company of Gunung Tua Branch, 2018 - 2021

Kelompok Pelanggan <i>Customer Group</i>	Jumlah VA Tersambung			
	2018	2019	2020	2021
(1)	(2)	(3)	(3)	(4)
Rumah Tangga <i>Household</i>	33 135 100	36 727 900	40 205 900	40 205 900
Komersil <i>Commercial</i>	2 997 400	3 070 450	3 177 733	3 177 733
Industri <i>Industry</i>	2 200	2 200	3 667	3 667
Umum <i>Public</i>	1 399 190	1 693 990	1 952 990	1 952 990
Sosial <i>Social</i>	1 652 600	2 161 100	2 520 333	2 520 333
Layanan Khusus <i>Special Custom</i>	270 600	492 100	746 333	746 333
Padang Lawas Utara	39 457 090	44 147 740	48 606 957	48 606 957

Sumber PT PLN (Persero) Rayon Gunung Tua
 Source State Electrical Company of Gunung Tua Branch

Tabel 6.1.4 Nilai Penjualan Energi Listrik Menurut Kelompok Pelanggan PT PLN Ranting Gunung Tua (juta rupiah), 2018 – 2021
Value of Energy Sold by Customer Group State Electrical Company of Gunung Tua Branch (million rupiahs), 2018 – 2021

Kelompok Pelanggan <i>Customer Group</i>	2018	2019	2020	2021
(1)	(2)	(3)	(4)	(5)
Rumah Tangga <i>Household</i>	41 007 509	42 598 554	48 436 042	48 436 042
Komersil <i>Commercial</i>	5 513 704	5 891 381	6 539 135	6 539 135
Industri <i>Industry</i>	2 055	2 693	4 276	4 276
Umum <i>Public</i>	3 044 726	3 320 049	3 649 061	3 649 061
Sosial <i>Social</i>	1 320 719	1 547 870	1 768 673	1 768 673
Layanan Khusus <i>Special Custom</i>	17 746	52 521	75 943	75 943
Padang Lawas Utara	50 906 459	53 413 068	60 473 130	60 473 130

Sumber PT PLN (Persero) Ranting Gunung Tua
 Source State Electrical Company of Gunung Tua Branch

Tabel 6.1.5 Jumlah Tenaga Kerja PT PLN Ranting Gunung Tua Menurut Jenis Kelamin di Kabupaten Padang Lawas Utara, 2015 – 2021
Number of Labor Force in PT PLN Gunung Tua by Sex in Padang Lawas Utara Regency, 2015 – 2021

Tahun Years	Jenis Kelamin / Sex		Jumlah Total
	Laki – laki Male	Perempuan Female	
(1)	(2)	(3)	(4)
2015	29	2	31
2016	11	1	12
2017	12	1	13
2018	13	0	13
2019	11	0	11
2020	11	0	11
2021	11	0	11

Sumber PT PLN (Persero) Ranting Gunung Tua
 Source State Electrical Company of Gunung Tua Branch

Tabel 6.1.6 Banyaknya Unit Perusahaan Daerah Air Minum (PDAM) Menurut Kecamatan di Kabupaten Padang Lawas Utara, 2021
Number of Regional Drinking Water Company by Subdistrict in Padang Lawas Utara Regency, 2021

Kecamatan <i>Subdistrict</i>	Jumlah PDAM <i>Number of PDAM (Unit)</i>	Kapasitas / <i>Capacity</i>	
		Potensi <i>Potential</i> (Liter/Detik)	Efektif <i>Effective</i> (Liter/Detik)
(1)	(2)	(3)	(4)
10 Batang Onang
20 Padang Bolak Julu
30 Portibi
40 Padang Bolak	1	10	9
41 Padang Bolak Tenggara
50 Simangambat
51 Ujung Batu
60 Halongonan
61 Halongonan Timur
70 Dolok
80 Dolok Sigompulon
90 Hulu Sihapas
Padang Lawas Utara 2021	1	10	9
2020	1	10	9
2019	1	10	9
2018	1	10	9
2017	1	10	9
2016	1	10	9
2015	1	10	9

Sumber PDAM Kabupaten Padang Lawas Utara
 Source *Water Supply Regional Drinking Water Company of Padang Lawas Utara Regency*

Tabel 6.1.7 Jumlah Pelanggan PDAM Menurut Jenis Konsumen di Kabupaten Padang Lawas Utara, 2017 – 2021
Table Number of Regional Drinking Water Company Customer by Subdistrict in Padang Lawas Utara Regency, 2017 – 2021

Kelompok Pelanggan <i>Customer Group</i>	2017	2018	2019	2020	2021
(1)	(2)	(3)	(4)	(5)	(6)
Sosial / <i>Social</i>	11	11	11	11	11
Umum / <i>General</i>	2	2	2	2	2
Khusus / <i>Special</i>	9	9	9	9	9
Non Niaga / <i>Non-Comercial</i>	298	298	295	294	294
Rumah Tangga / <i>Household</i>	288	288	285	284	284
Instansi Pemerintah <i>Government Agencies</i>	10	10	10	10	10
Niaga / <i>Comercial</i>	93	92	91	90	90
Kecil / <i>Small</i>	93	92	91	90	90
Besarnya / <i>Large</i>	0	0	0	0	0
Industri / <i>Industry</i>	0	0	0	0	0
Kecil / <i>Small</i>	0	0	0	0	0
Besarnya / <i>Large</i>	0	0	0	0	0
Khusus / <i>Special</i>	0	0	0	0	0
Pelabuhan / <i>Port</i>	0	0	0	0	0
Lainnya / <i>Others</i>	0	0	0	0	0
Jumlah / <i>Total</i>	402	401	397	395	395

Sumber PDAM Tirtanadi Cabang Tapanuli Selatan
 Source Water Supply Regional Drinking Water Company of Tirtanadi -
 Tapanuli Selatan Branch

Tabel 6.1.8 Banyaknya Air Minum Yang Disalurkan Menurut Jenis Konsumen di Kabupaten Padang Lawas Utara (m³), 2017 – 2021
Number of Drinking Water Distributed by Customer Type in Padang Lawas Utara Regency (m³), 2017 – 2021

Kelompok Pelanggan <i>Customer Group</i>	2017	2018	2019	2020	2021
(1)	(2)	(3)	(4)	(5)	(6)
Sosial / <i>Social</i>	10 682	9 455	9 133	7 575	7 575
Umum / <i>General</i>	2 580	643	663	302	302
Khusus / <i>Special</i>	8 102	8 812	8 470	7 273	7 273
Non Niaga / <i>Non-Comercial</i>	104 874	112 217	103 041	101 002	101 002
Rumah Tangga / <i>Household</i>	98 705	105 775	98 218	96 656	96 656
Instansi Pemerintah <i>Government Agencies</i>	6 169	6 442	4 823	4 346	4 346
Niaga / <i>Comercial</i>	25 262	25 142	21 688	4 346	4 346
Kecil / <i>Small</i>	25 262	25 142	21 688	4 346	4 346
Besar / <i>Large</i>	0	0	0	0	0
Industri / <i>Industry</i>	0	0	0	0	0
Kecil / <i>Small</i>	0	0	0	0	0
Besar / <i>Large</i>	0	0	0	0	0
Khusus / <i>Special</i>	0	0	0	0	0
Pelabuhan / <i>Port</i>	0	0	0	0	0
Lainnya / <i>Others</i>	0	0	0	0	0
Jumlah / <i>Total</i>	140 818	146 814	133 862	128 335	128 335

Sumber PDAM Tirtanadi Cabang Tapanuli Selatan
 Source Water Supply Regional Drinking Water Company of Tirtanadi -
 Tapanuli Selatan Branch

Tabel 6.1.9 Jumlah Tenaga Kerja PDAM Menurut Jenis Kelamin di Kabupaten Padang Lawas Utara, 2015 – 2021
Table Number of Labor Force in PDAM by Sex in Padang Lawas Utara Regency, 2015 – 2021

Tahun Years	Jenis Kelamin / Sex		Jumlah Total
	Laki – laki Male	Perempuan Female	
(1)	(2)	(3)	(4)
2015	3	1	4
2016	4	1	5
2017	4	1	5
2018	4	1	5
2019	4	1	5
2020	4	1	5
2021	4	1	5

Sumber PDAM Tirtanadi Cabang Tapanuli Selatan
 Source Water Supply Regional Drinking Water Company of Tirtanadi - Tapanuli Selatan Branch

6.2 INDUSTRI PENGOLAHAN/*MANUFACTURE*

Tabel 6.2.1 Jumlah Perusahaan Menurut Kode Industri dan Tenaga Kerja di Kabupaten Padang Lawas Utara, 2021
Number of Industry by Industrial Code and Manpower in Padang Lawas Utara Regency, 2021

	Kode Industri <i>Industrial Code</i>	Jumlah Perusahaan <i>Number of Industry</i>	Tenaga Kerja <i>Manpower</i> (Orang/ <i>Persons</i>)
	(1)	(2)	(3)
1	Industri Makanan dan Minuman	160	357
2	Industri Pengolahan Tembakau	0	0
3	Industri Tekstil	1	8
4	Industri Pakaian Jadi	164	369
5	Industri Kulit, Barang dari Kulit dan Alas Kaki	0	0
6	Industri Kayu, Barang-Barang dari Kayu (Tidak Termasuk Furniture), dan Barang-Barang Anyaman Dari Rotan, Bambu dan Sejenisnya	0	0
7	Industri Kertas, Barang dari Kertas dan Sejenisnya	0	0
8	Industri Penerbitan, Percetakan dan Reproduksi Media Rekaman	0	0
9	Industri Batu Bara, Pengilangan Minyak Bumi dan Pengolahan Gas Bumi, Barang-Barang dari Hasil Pengilangan Minyak Bumi dan Bahan Bakar Nuklir	0	0
10	Industri Kimia dan Barang-Barang dari Bahan Kimia	0	0
11	Industri Karet, Barang dari Karet dan Barang Dari Plastik	0	0
12	Industri Barang Galian Bukan Logam	0	0
13	Industri Logam Dasar	0	0

Lanjutan Tabel/*Continued Tabel 6.2.1*

	Kode Industri <i>Industrial Code</i>	Jumlah Perusahaan <i>Number of Industry</i>	Tenaga Kerja <i>Manpower</i> (Orang/ <i>Persons</i>)
	(1)	(2)	(3)
14	Industri Barang Dari Logam, Kecuali Mesin dan Peralatannya	0	0
15	Industri Mesin dan Perlengkapannya	0	0
16	Industri Mesin dan Peralatan Kantor, Akuntansi dan Pengolahan Data	0	0
17	Industri Mesin Listrik Lainnya dan Perlengkapannya	0	0
18	Industri Radio, Televisi dan Peralatan Komunikasi serta Perlengkapannya	0	0
19	Industri Peralatan Kedokteran, Alat-Alat Ukur, Peralatan Navigasi, Peralatan Optik, Jam dan Lonceng	0	0
20	Industri Kendaraan Bermotor	0	0
21	Industri Alat Angkutan, Selain Kendaraan Bermotor Roda Empat atau Lebih	0	0
22	Industri Furniture dan Industri Pengolahan Lainnya	0	0
23	Daur Ulang	0	0
24	Industri Lain	0	0
	2021	325	734
	2020	325	734
	2019	375	866
	2018	412	985
	2017	586	1 002
	2016	587	1 008
	2015	593	1 102

Sumber Dinas Perindustrian dan Perdagangan Kabupaten Padang Lawas Utara
 Source *Industry and Trade Office of Padang Lawas Utara Regency*

Tabel 6.2.2 Banyaknya Perusahaan Menurut Kecamatan, Jenis Komoditi Jumlah Tenaga Kerja dan Nilai Investasi di Kabupaten Padang Lawas Utara, 2021
Number of Industry by Subdistrict, Type of Comodity, Man Power and Investmen Value in Padang Lawas Utara Regency, 2021

Kecamatan <i>Subdistrict</i>	Jenis Komoditi <i>Type of Comodity</i>	Jumlah <i>Total</i> (Unit)	Tenaga Kerja <i>Manpower</i> (Orang/ <i>Persons</i>)	Nilai Investasi <i>Investment</i> <i>Value</i> (Rp 000)
(1)	(2)	(3)	(4)	(5)
010 Batang Onang	Mebel	2	10	20 000
	Pengolah Pupuk	1	5	60 000
	Tahu dan Tempe	3	15	10 000
	Kilang Kapur	1	5	35 000
	Batu Bata	40	200	10 500
	Sub Jumlah	47	235	135 500
020 P. Bolak Julu	Keranjang Bambu	1	6	2 500
	Mebel	2	8	20 000
	Sapu Ijuk	3	10	2 500
	Anyaman Pandan	6	18	1 500
	Kursi Bambu	2	4	6 000
	Sub Jumlah	14	46	32 500
030 Portibi	Batu Bara	6	24	15 000
	Pandai Besi	3	6	6 000
	Penjahit	5	15	6 000
	Sub Jumlah	14	45	32 000
080 Dolok Sigompulon	Mebel	5	5	20 000
	Keranjang rotan	1	3	2 500
	Jahit	5	10	15 000
	Tukang kue	3	9	4 000
	Anyaman rotan	1	3	10 000
	Sub Jumlah	15	30	51 500

Lanjutan Tabel/*Continued Tabel 6.2.2*

Kecamatan <i>Subdistrict</i>	Jenis Komoditi <i>Type of Comodity</i>	Jumlah <i>Total</i> (Unit)	Tenaga Kerja <i>Manpower</i> (Orang/ <i>Persons</i>)	Nilai Investasi <i>Investment</i> <i>Value</i> (Rp 000)
(1)	(2)	(3)	(4)	(5)
040 Padang Bolak	Tikar Lapis	10	35	10 000
	Parutan	2	5	5 000
	Sendok	3	7	1 500
	Anyaman Rotan	11	15	6 000
	Tilam Adat	2	5	9 000
	Tas	2	2	3 500
	Keripik Sambal	55	130	7 500
	Anyaman tikar	5	25	2 500
	Kopi	1	4	10 000
	Anyaman bambu	31	73	4 000
	Molding kayu	1	3	5 000
	Kerupuk	3	12	2 500
	Ikan sale	10	25	2 000
	Anyaman pandan	8	23	3 000
	Tahu tempe	12	60	11 500
	Emas	10	30	100 000
	Pengolahan buah	4	8	3 000
	Mebel	1	3	12 000
	Pembuatan jala	1	1	4 500
	Batu bara	9	45	10 000
	Isi ulang air minum	7	15	160 000
	Gula merah	55	90	5 000
	Sapu ijuk	6	12	2 000
	Sendok kayu	3	3	3 500
	Anyaman kawat	4	9	2 500
	Alat Pandai besi	6	18	8 000
	Pengrajin kayu	5	9	3 500
	Pembuat bubuh	6	6	1 000
	Penjahit	30	60	9 000
	tenun	1	8	30 000

Lanjutan Tabel/*Continued Tabel 6.2.2*

Kecamatan <i>Subdistrict</i>	Jenis Komoditi <i>Type of Comodity</i>	Jumlah <i>Total</i> (Unit)	Tenaga Kerja <i>Manpower</i> (Orang/ <i>Persons</i>)	Nilai Investasi <i>Investment</i> <i>Value</i> (Rp 000)
(1)	(2)	(3)	(4)	(5)
050 Simangambat	Keranjang	6	12	3 500
	Mebel	2	6	12 000
	Air minum	2	6	160 000
	Sub Jumlah	10	24	175 500
060 Halongonan	Tempe	1	5	10 000
	Tahu	2	5	20 000
	Air minum	5	10	320 000
	Keranjang	1	2	5 500
	Batu bara	3	5	30 000
	Konsen	3	5	50 000
	Pengrajin bunga	1	2	800
	Sub Jumlah	16	34	436 300
070 Dolok	Anyaman rotan	15	25	3 500
	Industri kayu	1	3	35 000
	Sapu ijuk	2	6	2 500
	Makanan ringan	2	3	4 500
	Menganyam	2	5	2 500
	Mebel	1	2	12 000
	rotan	3	3	5 500
	Keripik sambal	5	12	2 500
	Air minum	1	3	160 000
	Pandai besi	1	3	8 000
	Konsen	2	6	50 000
Sub Jumlah	17	37	245 000	

Sumber Dinas Perindustrian dan Perdagangan Kabupaten Padang Lawas Utara
Source Industry and Trade Office of Padang Lawas Utara Regency

7 PERDAGANGAN

TRADE

Jumlah Perusahaan Menurut Badan Hukum Usaha, 2021

Number of Companies by Legal Entity, 2021



Koperasi di Kabupaten Padang Lawas Utara, 2021

Cooperatives in Padang Lawas Utara Regency, 2021

Koperasi
Konsumen

46

*Consumer
Cooperatives*

Koperasi
Produsen

117

*Producer
Cooperatives*

Koperasi
KSP

15

*KSP
Cooperatives*

Koperasi
Jasa

7

*Service
Cooperatives*

Koperasi
Pemasaran

1

*Marketing
Cooperatives*

PENJELASAN TEKNIS**TECHNICAL NOTES**

1. Sistem pencatatan Statistik Ekspor dan Impor adalah “General Trade” dengan wilayah pencatatan meliputi seluruh wilayah kepabeanan Indonesia.

1. The recording of export and import statistics is based on General Trade System covering all Indonesian customs areas.

2. Pengesahan dokumen kepabeanan ekspor dan impor dilakukan oleh Bea dan Cukai berdasarkan Persetujuan Muat/Bongkar Barang.

2. The legalization of customs export and import documents is conducted by the Customs and Excise Office.

3. Data ekspor berasal dari dokumen kepabeanan BC 3 0 atau yang disebut dokumen Pemberitahuan Ekspor Barang (PEB) yang diisi oleh eksportir.

3. The export data are compiled based on customs export documents BC 3 0 or known as Export Declarations (PEB), filled by exporters.

4. Data impor berasal dari dokumen kepabeanan BC 2 0 atau yang disebut dokumen Pemberitahuan Impor Barang (PIB), Pemberitahuan Impor Barang Khusus (PIBK), Pemberitahuan Pabean Free Trade Zone (PPFTZ) dan dokumen kepabeanan BC 2 3 yang mencatat impor barang dari Luar Negeri ke Kawasan Berikat.

4. The import data are compiled based on customs import documents BC 2 0 or known as Import Declarations Form (PIB), Import Declarations Form for Special Commodity (PIBK), Customs Declaration Form for Free Trade Zone (PPFTZ), and customs import documents BC 2 3 which records import goods from foreign country to Bounded Zones Area.

5. Barang-barang yang dikirim ke luar negeri untuk dicatat sebagai ekspor, sedangkan hasil olahan yang dikembalikan ke Indonesia dicatat sebagai impor.

5. Goods send abroad for processing purposes are recorded as export while its product sent to Indonesia are recorded as import.

6. Barang-barang luar negeri yang diolah di dalam negeri dicatat sebagai

TRADE

barang impor meskipun barang olahan tersebut akan kembali ke luar negeri.

7. Barang-barang yang tidak dicakup dalam pencatatan:

- a Pakaian dan barang-barang perhiasan penumpang
- b Barang-barang bawaan penumpang dari/ke luar negeri untuk dipakai sendiri, kecuali lemari es, pesawat televisi, dan sebagainya
- c Barang-barang untuk keperluan perwakilan kedutaan suatu negara
- d Barang-barang ekspedisi dan ekshibisi atau pameran
- e Barang-barang untuk militer yang diimpor langsung oleh angkatan bersenjata
- f Pembungkus/peti kemas untuk diisi kembali
- g Uang dan surat-surat berharga
- h Barang-barang contoh

8. Sistem pengolahan dokumen impor/ekspor Indonesia adalah sistem "Carry Over" yaitu dokumen ditunggu selama satu bulan, setelah bulan berjalan, sedangkan dokumen-dokumen yang terlambat akan diolah pada bulan berikutnya. Dengan demikian dokumen bulan-bulan sebelumnya yang terlambat diterima dan masuk pada bulan berjalan, diperlakukan sebagai dokumen bulan pengolahan

6. Foreign goods processed in Indonesia are still recorded as imports although the products will be sent to abroad.

7. The following goods are not included in the statistics:

- a Clothings and passengers' jewelry*
- b Luggage of passengers for own use, except refrigerators, television sets, etc*
- c Goods imported/exported for the use of foreign representative countries/embassies*
- d Goods for expeditions, and shows or exhibitions*
- e Military goods directly imported by the Armed Forces*
- f Packings/containers to be refilled*
- g Bank notes and securities*
- h Sample goods*

8. The carry-over system is used in processing Indonesian export and import documents Documents are processed one month after the current month, while those received later will be processed for the succeeding month. This means previous documents received in the current month will be treated as processed documents

9. **Pelabuhan Muat** adalah pelabuhan darimana barang diangkut ke luar negeri atau diekspor.

9. **Port of loading** is port where the goods are transported out of the country or exported.

10. **Negara tujuan** adalah negara tujuan akhir yang diketahui untuk barang ekspor yang dikirim ke luar negeri.

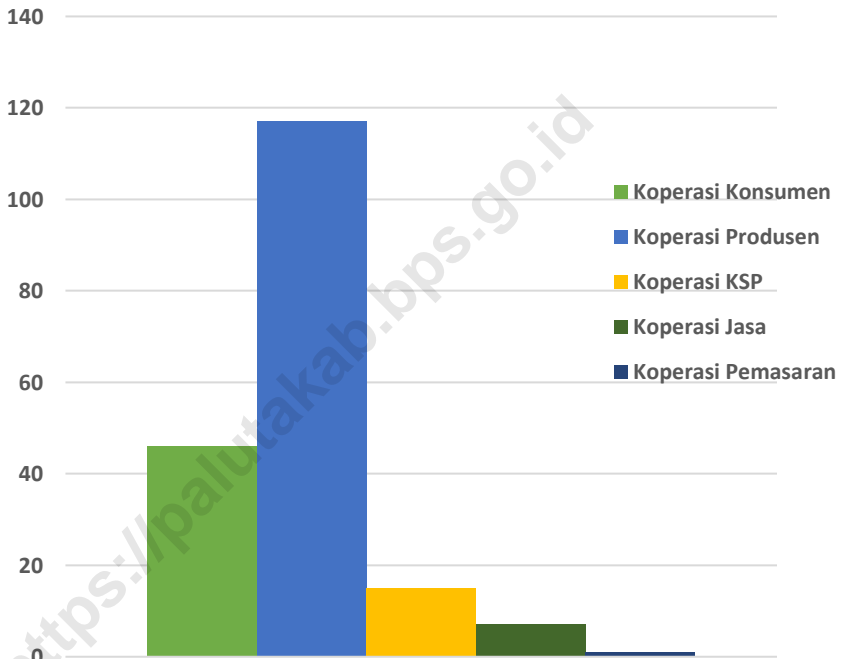
10. **Country of destination** is country that is known to export goods sent abroad.

11. **Jenis komoditi** adalah barang ekspor yang dicatat sesuai kode Harmonized System (HS).

11. **Type commodity** is exported goods recorded based on Harmonized System (HS) code.

<https://palutakab.bps.go.id>

Gambar 11 Banyaknya Koperasi Menurut Jenis Koperasi di Kabupaten Padang Lawas Utara, 2021
Picture **Number of Cooperative by Type of Cooperative in Padang Lawas Utara Regency, 2021**



Sumber Dinas Koperasi Usaha Kecil Menengah dan Ketenagakerjaan Kabupaten Padang Lawas Utara
Source Department of Cooperatives, Small and Medium Enterprises and Labour of Padang Lawas Utara Regency

7.1 PERUSAHAAN/COMPANY

Tabel 7.1.1 Banyaknya Perusahaan Menurut Kecamatan dan Bentuk Badan Hukum Usaha di Kabupaten Padang Lawas Utara, 2021
Number of Business / Effort by Subdistrict and Form of Business Law Board in Padang Lawas Utara Regency, 2021

Kecamatan Subdistrict	Bentuk Badan Hukum Form of Business Law Board						Jumlah Total
	PT	CV	Fa	Koperasi	PO	BUL	
(1)	(2)	(3)	(4)	(5)	(6)	(7)	(8)
10 Batang Onang	0	0	0	0	0	0	0
20 Padang Bolak Julu	0	0	0	0	0	0	0
30 Portibi	0	4	0	0	0	0	4
40 Padang Bolak	10	4	0	0	1	0	15
41 Padang Bolak Tenggara	0	1	0	0	0	0	1
50 Simangambat	0	0	0	0	0	0	0
51 Ujung Batu	0	0	0	0	0	0	0
60 Halongonan	7	0	0	0	0	0	7
61 Halongonan Timur	4	0	0	0	0	0	4
70 Dolok	0	0	0	0	0	0	0
80 Dolok Sigompulon	4	1	0	0	0	0	5
90 Hulu Sihapas	0	0	0	0	0	0	0
Padang Lawas Utara 2021	25	10	0	0	1	0	36
2020	45	73	0	0	126	42	285
2019	28	36	0	6	211	61	342
2018	14	27	3	0	135	0	179
2017	16	33	0	5	106	0	160
2016	15	26	0	2	163	0	203
2015	11	42	0	5	149	0	207

Sumber Dinas Penanaman Modal dan Pelayanan Perizinan Terpadu Satu Pintu Kabupaten Padang Lawas Utara

Source Department of Investment and Licensing Services One Stop of Padang Lawas Utara Regency

TRADE

Tabel 7.1.2 Banyaknya Perusahaan Menurut Bentuk Badan Hukum Usaha di Kabupaten Padang Lawas Utara, 2016 – 2021
Number of Business / Effort by Form of Business Law Board in Padang Lawas Utara Regency, 2016 – 2021

Badan Hukum <i>Business Law Board</i>	2016	2017	2018	2019	2020	2021
(2)	(3)	(4)	(5)	(6)	(7)	(8)
Perusahaan Terbatas (PT) <i>Trading Company</i>	15	16	14	28	45	25
Persekutuan Comanditer (CV) <i>Commanditer Venoshap</i>	26	33	27	36	73	10
Persekutuan Firma (Fa) <i>Firm</i>	0	0	3	0	0	0
Koperasi <i>Cooperative</i>	2	5	0	6	0	0
Perusahaan Perorangan (PO) <i>Individual Company</i>	147	106	135	211	126	1
Badan Usaha Lainnya <i>Other Company</i>	0	0	0	61	42	0

Sumber: Dinas Penanaman Modal dan Pelayanan Perizinan Terpadu Satu Pintu Kabupaten Padang Lawas Utara
 Source: *Department of Investment and Licensing Services One Stop of Padang Lawas Utara Regency*

Tabel 7.1.3 Jumlah Penerbitan SIUP Menurut Bentuk Perusahaan di Kabupaten Padang Lawas Utara, 2021
Number of Corporate License Issued by Type of Establishment in Padang Lawas Utara Regency, 2021

No	Bentuk Perusahaan <i>Type Establishment</i>	Jumlah Sudah Terbit <i>Number of Published</i>
(1)	(2)	(3)
1	Perusahaan Terbatas (PT) <i>Trading Company</i>	2
2	Persekutuan Comanditer (CV) <i>Commanditer Venoshap</i>	1
3	Persekutuan Firma (Fa) <i>Firm</i>	0
4	Koperasi <i>Cooperative</i>	0
5	Perusahaan Perorangan (PO) <i>Individual Company</i>	7
6	Badan Usaha Lainnya <i>Other Company</i>	0
	2021	10
	2020	37
	2019	25
	2018	157
	2017	137
	2016	190
	2015	198

Sumber Dinas Penanaman Modal dan Pelayanan Perizinan Terpadu Satu Pintu Kabupaten Padang Lawas Utara
 Source *Department of Investment and Licensing Services One Stop of Padang Lawas Utara Regency*

Tabel 7.1.4 Jumlah SIUP yang Diterbitkan Menurut Kecamatan dan Golongan Usaha di Kabupaten Padang Lawas Utara, 2021
Number of Trade Business License Letter that Published by Subdistrict in Padang Lawas Utara Regency, 2021

Kecamatan Subdistrict	Golongan Usaha / Classify Bussines		Jumlah Total
	Usaha Kecil Small Bussines	Usaha Menengah / Besar Rather Big / Big Bussiness	
(1)	(2)	(3)	(4)
10 Batang Onang	0	0	0
20 Padang Bolak Julu	1	0	1
30 Portibi	1	1	2
40 Padang Bolak	3	3	6
41 Padang Bolak Tenggara	0	0	0
50 Simangambat	0	1	1
51 Ujung Batu	0	0	0
60 Halongonan	0	0	0
61 Halongonan Timur	0	0	0
70 Dolok	0	0	0
80 Dolok Sigompulon	0	0	0
90 Hulu Sihapas	0	0	0
Padang Lawas Utara 2021	10	0	10
2020	37	0	37
2019	25	0	25
2018	79	78	157
2017	165	8	172
2016	165	8	172
2015	187	9	196

Sumber Dinas Penanaman Modal dan Pelayanan Perizinan Terpadu Satu Pintu Kabupaten Padang Lawas Utara

Source Department of Investment and Licensing Services One Stop of Padang Lawas Utara Regency

Tabel 7.1.5 Jumlah SIUP yang Diterbitkan Menurut Tujuan Permohonan SIUP dan Golongan Usaha di Kabupaten Padang Lawas Utara, 2021
Number of Trade Business License Letter that Published by Subdistrict in Padang Lawas Utara Regency, 2021

No	Kecamatan <i>Subdistrict</i>	Golongan Usaha/ <i>Classify Bussines</i>		Jumlah <i>Total</i>
		Usaha Kecil <i>Small Bussines</i>	UMB <i>Rather Big / Big Bussines</i>	
(1)	(2)	(3)	(4)	(5)
1	Mendirikan Perusahaan / Usaha Baru <i>To Build Company / New Business</i>	5	5	10
2	Memperluas Perusahaan / Usaha <i>To Widen Company / Business</i>	-	-	0
3	Memperkecil Perusahaan / Usaha <i>To Make Small Company / Business</i>	-	-	0
4	Mengalihkan Pemilikan / Usaha <i>To Move Owner / Business</i>	-	-	0
5	Memindahkan Perusahaan <i>To Move Company</i>	-	-	0
6	Meneruskan Izin Usaha / Perpanjangan <i>To Continue Business License / Length</i>	-	-	0
7	Mengganti yang Hilang <i>To Change that Lost</i>	-	-	0
8	Mengganti yang Rusak <i>To Change that has Broken</i>	-	-	0
9	Merubah Nama Perusahaan <i>To Change Business Name</i>	-	-	0
	2021	10	0	10
	2020	34	0	34
	2019	25	0	25
	2018	80	77	157
	2017	137	7	144
	2016	152	8	160
	2015	187	11	198

Sumber Dinas Penanaman Modal dan Pelayanan Perizinan Terpadu Satu Pintu Kabupaten Padang Lawas Utara

Source Department of Investment and Licensing Services One Stop of Padang Lawas Utara Regency

7.2 SARANA PERDAGANGAN / MEANS OF TRADING

Tabel 7.2.1 Banyaknya Pasar yang Dikelola Pemerintah Daerah di Kabupaten Padang Lawas Utara Menurut Kecamatan, 2021
Number of Market managed by Local Government in Padang Lawas Utara Regency by Subdistrict, 2021

	Jumlah Pasar	Keterangan
(1)	(2)	(3)
10 Batang Onang	1	Aek Godang
20 Padang Bolak Julu	1	Batu Gana
30 Portibi	2	Purba Bangun, Bahal
40 Padang Bolak	3	Gunungtua, Hajoran, Simandiingin
41 Padang Bolak Tenggara	2	Nagasaribu, Siunggam
50 Simangambat	3	Langkimat, Ulak Tano, Kosik Putih
51 Ujung Batu	1	Marlaung
60 Halongonan	5	Sipaho, Pangirkiran, Halongonan, Bargottopong Jae, Hiteurat
61 Halongonan Timur	4	Simpang Barumun, Batang Pane I, Batang Pane II, Batang Pane III
70 Dolok	4	Sipiongot, Parigi, Janji Manahan, Sibio-bio
80 Dolok Sigompulon	2	Simundol, Sayur Matinggi
90 Hulu Sihapas	1	Aek Godang

Padang Lawas Utara 2021

Sumber Dinas Perindustrian dan Perdagangan Kabupaten Padang Lawas Utara
Source Industry and Trade Office of Padang Lawas Utara Regency

Tabel 7.2.2 Banyaknya Perdagangan di Kabupaten Padang Lawas Utara Menurut Kecamatan, 2021
Number of Trades in Padang Lawas Utara Regency by Subdistrict, 2021

Kecamatan Subdistrict	Jenis Usaha / Type of Enterprise		
	Pedagang Besar Scale Trader	Pedagang Menengah Medium Scale Trader	Pedagang Kecil Retailer
(1)	(2)	(3)	(4)
10 Batang Onang	0	0	0
20 Padang Bolak Julu	0	0	1
30 Portibi	0	1	1
40 Padang Bolak	0	3	3
41 Padang Bolak Tenggara	0	0	0
50 Simangambat	0	1	0
51 Ujung Batu	0	0	0
60 Halongonan	0	0	0
61 Halongonan Timur	0	0	0
70 Dolok	0	0	0
80 Dolok Sigompulon	0	0	0
90 Hulu Sihapas	0	0	0
Padang Lawas Utara 2021	0	5	5
2020	0	3	37
2019	0	3	29
2018	1	77	79
2017	1	6	137
2016	0	8	165
2015	2	9	187

Sumber Dinas Penanaman Modal dan Pelayanan Perizinan Terpadu Satu Pintu Kabupaten Padang Lawas Utara

Source Department of Investment and Licensing Services One Stop of Padang Lawas Utara Regency

7.3 LEMBAGA KEUANGAN / FINANCIAL INSTITUTIONS

Tabel 7.3.1 Jumlah Kantor Bank Menurut Kelompok dan Tingkatan Bank di Kabupaten Padang Lawas Utara, 2021
Number of Bank Office by Classification and Level of Bank in Padang Lawas Utara Regency, 2021

Kelompok Bank <i>Classification of Bank</i>	Kelompok Bank / <i>Classification of Bank</i>				
	Pusat <i>Center</i>	Cabang <i>Branch</i>	Capem Sub- branch	Kas <i>Cash</i>	Jumlah Total
(1)	(2)	(3)	(4)	(5)	(6)
PERSERO	0	0	3	1	4
BPD	0	0	0	0	0
BANK SWASTA	0	0	0	0	0
BANK ASING	0	0	0	0	0
BANK UMUM SYARIAH	0	0	1	0	1
BUS -BPD	0	0	0	0	0
Padang Lawas Utara 2021	0	0	4	1	5
2020	0	0	4	1	5
2019	0	1	4	1	6
2018	0	1	4	1	6
2017	0	1	3	1	5
2016	0	0	2	1	3

Sumber Otoritas Jasa Keuangan (OJK)
 Source Financial Service Authority

Tabel 7.3.2 Jumlah Rekening dan Nominal Giro, Tabungan dan Deposito Bank Umum Menurut Bulan di Kabupaten Padang Lawas Utara, 2021
Number of Account and Nominal Giro, Saving and Deposito Bank by Month in Padang Lawas Utara Regency, 2021

Bulan <i>Month</i>	Jumlah Rekening			Jumlah Nominal (Juta Rupiah)		
	Giro	Tabungan	Deposito	Giro	Tabungan	Deposito
(1)	(2)	(3)	(4)	(5)	(6)	(6)
1	4 332	155 484	828	724 750	1 058 228	183 876
2	4 428	155 952	864	1 274 669	983 204	189 840
3	4 872	155 976	804	2 249 009	942 746	184 080
4	4 800	154 152	720	2 214 604	1 023 871	178 860
5	4 800	152 892	696	1 107 928	1 249 921	174 660
6	4 848	151 176	864	2 149 456	1 222 142	174 528
7	4 716	149 976	840	1 835 297	1 235 080	171 024
8	4 776	147 684	852	1 927 475	1 414 595	180 804
9	4 824	155 256	672	2 735 905	1 187 673	167 436
10	4 860	154 716	696	2 883 314	1 138 392	169 620
11	4 860	153 792	708	2 563 353	1 265 049	176 940
12	4 224	153 996	696	781 886	1 316 028	175 932

Sumber Otoritas Jasa Keuangan (OJK)
Source *Financial Service Authority*

Tabel 7.3.3 Posisi Pinjaman Bank Umum pada UMKM Menurut Bulan dan Jenis Penggunaan di Kabupaten Padang Lawas Utara, 2021
Position of Commercial Bank Loans at MSMEs by Month and Type of Use in Padang Lawas Utara Regency, 2021

Bulan Month	Jumlah Rekening			Jumlah Nominal (Juta Rupiah)			
	Modal Kerja	Investasi	Konsumtif	Modal Kerja	Investasi	Konsumtif	Jumlah
(1)	(2)	(3)	(4)	(5)	(6)	(7)	(8)
1	1 842	85	-	222 275	7 258	-	229 533
2	1 811	83	-	217 814	7 117	-	224 931
3	1 790	79	-	215 852	6 556	-	222 408
4	1 753	77	-	213 473	6 385	-	219 858
5	1 728	78	-	211 162	6 319	-	217 480
6	1 697	75	-	208 337	6 116	-	214 453
7	1 678	74	-	203 391	5 954	-	209 344
8	1 654	73	-	200 620	5 802	-	206 422
9	1 626	71	-	197 695	5 645	-	203 339
10	1 598	69	-	195 535	6 116	-	201 651
11	1 578	66	-	193 288	5 904	-	199 192
12	1 545	63	-	187 842	5 764	-	193 606

Sumber Otoritas Jasa Keuangan (OJK)
 Source Financial Service Authority

Tabel 7.3.4 Posisi Pinjaman Bank Umum pada UMKM Menurut Lapangan Usaha di Kabupaten Padang Lawas Utara, 2021
Position of Commercial Bank Loans at MSMEs by Industry in Padang Lawas Utara Regency, 2021

Bulan <i>Month</i>	<i>Jumlah Nominal (Rupiah)</i> Pinjaman UMKM
(1)	(5)
Pertanian, perburuan dan Kehutanan	166 150 444 062
Perikanan	188 643 466
Pertambangan dan Penggalian	-
Industri Pengolahan	132 170 536
Listrik, gas dan air	-
Konstruksi	-
Perdagangan Besar dan Eceran	21 019 821 660
Penyediaan akomodasi dan penyediaan makan minum	546 946 196
Transportasi, pergudangan dan komunikasi	1 419 134 147
Perantara Keuangan	-
Real Estate, Usaha Persewaan, dan Jasa Perusahaan	635 031 678
Administrasi Pemerintahan, Pertahanan dan Jaminan Sosial Wajib	-
Jasa Pendidikan	-
Jasa Kesehatan dan Kegiatan Sosial	2 577 297 782
Jasa Kemasyarakatan, Sosial Budaya, Hiburan dan Perorangan lainnya	910 770 934
Jasa Perorangan yang Melayani Rumah Tangga	26 164 843
Jumlah	193 606 425 304

Sumber Otoritas Jasa Keuangan (OJK)
 Source Financial Service Authority

Tabel 7.3.5 Jumlah Koperasi Menurut Kecamatan dan Jenis Koperasi di Kabupaten Padang Lawas Utara, 2021
Number of Cooperative by Subdistrict and Type of Cooperative in Padang Lawas Utara Regency, 2021

Kecamatan / Subdistrict	Jenis Koperasi / Type of Cooperative				
	Konsumen	Produsen	KSP	JASA	Pemasaran
(1)	(2)	(3)	(4)	(5)	(6)
10 Batang Onang	8	7	0	1	0
20 Padang Bolak Julu	2	6	0	5	0
30 Portibi	3	12	0	0	0
40 Padang Bolak	10	24	11	0	1
41 Padang Bolak Tenggara	0	2	1	0	0
50 Simangambat	10	30	1	0	0
51 Ujung Batu	2	10	0	0	0
60 Halongonan	5	6	0	1	0
61 Halongonan Timur	2	8	1	0	0
70 Dolok	2	6	1	0	0
80 Dolok Sigompulon	0	1	0	0	0
90 Hulu Sihapas	2	5	0	0	0
Padang Lawas Utara 2021	46	114	15	7	1
2020	46	114	15	7	1
2019	85	56	18	7	2
2018	80	55	17	7	2

Sumber Dinas Koperasi Usaha Kecil Menengah dan Ketenagakerjaan Kabupaten Padang Lawas Utara

Source Department of Cooperatives, Small and Medium Enterprises and Labour of Padang Lawas Utara Regency

Tabel 7.3.6 Banyaknya Koperasi Menurut Jenisnya di Kabupaten Padang Lawas Utara, 2015 – 2021
Number of Cooperative by Type in Padang Lawas Utara Regency, 2015 – 2021

Jenis Koperasi Type of Cooperative	2015	2016	2017	2018	2019	2020	2021
(1)	(2)	(3)	(4)	(5)	(6)	(7)	(8)
1 KUD	21	4	-	-	-	-	-
2 Fungsional	0	0	-	-	-	-	-
3 Pertanian	50	22	-	-	-	-	-
4 Peternakan	6	1	-	-	-	-	-
5 Perikanan	0	0	-	-	-	-	-
6 Simpan Pinjam	13	10	-	-	-	-	-
7 Angkutan	2	0	-	-	-	-	-
8 Kerajinan	0	0	-	-	-	-	-
9 Serba Usaha	61	61	-	-	-	-	-
10 Kop Sekolah	0	0	-	-	-	-	-
11 Kop Pasar	1	0	-	-	-	-	-
12 Kop Perkebunan	21	8	-	-	-	-	-
13 Kop Cengkeh	0	0	-	-	-	-	-
14 Kop Karyawan	4	0	-	-	-	-	-
15 Koppontren	26	15	-	-	-	-	-
16 KPN	5	3	-	-	-	-	-
17 Koperasi Wanita	17	12	-	-	-	-	-
18 Pemuda	0	0	-	-	-	-	-
19 Koperasi Lain	23	14	-	-	-	-	-
20 PKPN	0	0	-	-	-	-	-
21 Puskopontren	1	0	-	-	-	-	-
Konsumen	-	-	76	80	85	46	46
Produsen	-	-	49	55	56	114	117
KSP	-	-	14	16	18	15	15
Jasa	-	-	7	7	7	7	7
Pemasaran	-	-	2	2	2	1	1
Jumlah / Total	251	150	148	160	168	183	186

Sumber Dinas Koperasi Usaha Kecil Menengah dan Ketenagakerjaan Kabupaten Padang Lawas Utara

Source Department of Cooperatives, Small and Medium Enterprises and Labour of Padang Lawas Utara Regency

TRADE

Tabel 7.3.7 Banyaknya Nasabah, Penyaluran Pinjaman, Pelunasan dan Lelang pada PT Pegadaian UPC Gunung Tua, 2019 – 2021
Number Of Customers, Loan Distribution and Auctioning on PT Pegadaian Branch Unit of Gunung Tua, 2019 – 2021

Keterangan	2019	2020	2021
(1)	(2)	(3)	(4)
Banyaknya Nasabah <i>Number of Customer</i> (Orang/ <i>Persons</i>)	2 271	1 300	1 300
Banyaknya Pinjaman <i>Amount of Loan</i> (Juta Rp / <i>Milion Rp</i>)	49 140	35 400	35 400
Pelunasan / <i>Repayment</i> (Juta Rp/ <i>Milion Rp</i>)	32 215	22 040	22 040
Lelang / <i>Auction</i> (Rupiah)	596	384	384

Sumber PT Pegadaian - UPC Gunung Tua
 Source PT Pegadaian - Branch Service Unit of Gunung Tua

Tabel 7.3.8 Perbandingan Jumlah Nilai Pinjaman, Pelunasan, dan Lelang Menurut Bulan di PT Pegadaian UPC Gunung Tua (juta rupiah), 2021
Number of Loan, Repayment, and Auction By Month on PT Pegadaian Branch Unit of Gunung Tua (million rupiah), 2021

Bulan <i>Month</i>	Jumlah Pinjaman <i>Amount of Loan</i>	Pelunasan <i>Repayment</i>	Lelang <i>Auction</i>
(1)	(2)	(3)	(4)
Januari/ <i>January</i>	2 000	1 837	32
Februari/ <i>February</i>	3 000	1 800	32
Maret/ <i>March</i>	2 950	1 700	30
April/ <i>April</i>	2 800	1 800	28
Mei/ <i>May</i>	2 500	1 900	29
Juni/ <i>June</i>	2 700	1 837	28
Juli/ <i>July</i>	2 600	1 800	32
Agustus/ <i>August</i>	2 750	1 500	31
September/ <i>September</i>	2 600	1 700	30
Oktober/ <i>October</i>	2 650	1 800	29
November/ <i>November</i>	2 900	1 737	28
Desember/ <i>December</i>	5 950	2 629	55
2021	35 400	22 040	384
2020	35 400	22 040	384
2019	49 014	32 215	596
2018	43 057	24 803	347
2017	35 085	20 039	382
2016	31 616	18 829	451
2015	31 341	19 429	580

Sumber PT Pegadaian - UPC Gunung Tua
 Source PT Pegadaian - Branch Service Unit of Gunung Tua

Tabel 7.3.9 Banyaknya Barang Jaminan Ditinjau Dari Jenis Barang Yang Menjadi Jaminan Kredit Menurut Bulan di PT Pegadaian UPC Gunung Tua (unit), 2021
Number of Guarantees By Type of Credit Guaranteed By Month in PT Pegadaian Branch Unit of Gunung Tua (unit), 2021

Bulan Month	Emas / Gold (Potong / Unit)	Non Emas / Non Gold (Potong / Unit)	Jumlah/Total (Potong / Unit)
(1)	(2)	(3)	(4)
Januari/ January	670	2	660
Februari/ February	400	2	500
Maret/ March	500	2	700
April/ April	600	2	450
Mei/ May	530	1	500
Juni/ June	800	2	600
Juli/ July	730	2	700
Agustus/ August	800	2	800
September/ September	900	1	900
Oktober/ October	600	1	500
November/ November	750	1	400
Desember/ December	770	1	1 200
2021	8 050	19	7 910
2020	8 050	19	7 910
2019	9 363	35	9 398
2018	8 765	26	8 791
2017	7 842	13	7 855
2016	7 098	15	7 113
2015	6 824	0	6 824

Sumber PT Pegadaian - UPC Gunung Tua

Source PT Pegadaian - Branch Service Unit of Gunung Tua

7.4 HARGA-HARGA DAN PENGELUARAN/*PRICES AND EXPENDITURE*

Tabel 7.4.1 Harga Eceran Beberapa Jenis Barang di Kabupaten Padang Lawas Utara, 2021
Retail Price of Some Types of Goods in Padang Lawas Utara Regency, 2021

Jenis Barang	Satuan	Jan	Feb	Mar	Apr	Mei	Jun
(1)	(2)	(3)	(4)	(5)	(6)	(7)	(8)
Beras	kg	12 500	12 500	10 500	10 500	10 500	10 500
Daging Sapi	kg	120 000	120 000	120 000	120 000	120 000	120 000
Daging Ayam	kg	35 000	30 000	30 000	30 000	35 000	30 000
Telur Ayam	butir	2 000	1 800	1 800	1 500	1 600	1 600
Ikan Kembung	kg	45 000	50 000	50 000	45 000	45 000	45 000
Susu Kental	kaleng	14 000	12 000	12 000	12 000	12 000	12 000
Susu Bubuk	kg	43 000	43 000	43 000	43 000	43 000	43 000
Gula Pasir	kg	13 000	12 000	12 000	12 000	12 000	13 000
Minyak Goreng Curah	liter	12 000	12 000	12 000	12 000	12 000	12 000
Sabun Cuci Batangan	batang	2 000	2 000	2 000	2 000	2 000	2 000
Minyak Tanah	liter	12 000	12 000	12 000	12 000	12 000	12 000

Sumber BPS Kabupaten Padang Lawas Utara
 Source BPS – *Statistics of Padang Lawas Utara Regency*

TRADE

Lanjutan Tabel/*Continued Tabel 7.4.1*

Jenis Barang	Satuan	Jul	Agu	Sep	Okt	Nov	Des
(1)	(2)	(3)	(4)	(5)	(6)	(7)	(8)
Beras	kg	10 500	10 500	10 500	10 500	11 000	11 000
Daging Sapi	kg	120 000	120 000	120 000	120 000	120 000	120 000
Daging Ayam	kg	30 000	30 000	30 000	28 000	30 000	30 000
Telur Ayam	butir	1 600	1 600	1 600	1 600	1 600	1 600
Ikan Kembung	kg	45 000	45 000	45 000	45 000	45 000	45 000
Susu Kental	kaleng	12 000	12 000	12 000	12 000	12 000	12 000
Susu Bubuk	kg	43 000	43 000	43 000	43 000	43 000	43 000
Gula Pasir	kg	13 000	13 000	13 000	13 000	13 000	12 000
Minyak Goreng Curah	liter	12 000	12 000	12 000	12 000	12 000	12 000
Sabun Cuci Batangan	batang	2 000	2 000	2 000	2 000	2 000	2 000
Minyak Tanah	liter	12 000	12 000	12 000	12 000	12 000	12 000

Sumber BPS Kabupaten Padang Lawas Utara
 Source BPS – *Statistics of Padang Lawas Utara Regency*

Tabel 7.4.2 Pengeluaran Rata – rata per Kapita Sebulan Menurut Jenisnya di Kabupaten Padang Lawas Utara, 2015 – 2021
Average Expenditure per Capita Monthly by Group of Good in Padang Lawas Utara Regency, 2015 – 2021

Tahun Year	Pengeluaran /Kapita/bulan Expenditure / capita / month			Persentase Percentage	
	Makanan Food	Bukan Makanan Non Food	Jumlah Total	Makanan Food	Bukan Makanan Non Food
(1)	(2)	(3)	(4)	(5)	(6)
2015	452 232	257 038	709 270	63,76	36,24
2016	490 008	296 274	786 282	62,32	37,68
2017	491 003	239 198	730 201	67,24	32,76
2018	551 152	390 036	941 188	58,56	41,44
2019	560 811	404 962	965 773	58,07	41,93
2020	552 230	357 176	909 406	60,72	39,28
2021	611 200	370 092	981 292	62,28	37,72

Sumber BPS, Survei Sosial Ekonomi Nasional (Susenas)
 Source BPS-Statistics Indonesia, National Socioeconomic Survey

8 HOTEL DAN PARIWISATA

HOTEL AND TOURISM

Banyaknya Unit, Kamar, dan Tempat Tidur Hotel di Kabupaten Padang Lawas Utara, 2021

Number of Units, Rooms, Beds of Hotels in Padang Lawas Utara Regency, 2021



Jumlah Kamar
Number of Rooms **385**

Tingkat Penghunian Kamar
Room Occupancy Rate **15,47%**




Jumlah Tempat Tidur
Number of Beds **265**

Jumlah Hotel
Number of Hotels

1 Hotel Bintang
Star Hotel

8 Hotel Non Bintang
Non Star Hotel



PENJELASAN TEKNIS

1. **Wisatawan mancanegara** (wisman) ialah setiap pengunjung yang mengunjungi suatu negara di luar tempat tinggalnya, didorong oleh satu atau beberapa keperluan tanpa bermaksud memperoleh penghasilan di tempat yang dikunjungi dan lamanya kunjungan tersebut tidak lebih dari satu tahun (12 bulan). Definisi ini mencakup 2 (dua) kategori wisatawan mancanegara, yaitu :
 - a **Wisatawan** (turis) ialah setiap pengunjung seperti definisi di atas yang tinggal paling sedikit 24 jam, akan tetapi tidak lebih dari 1 (satu) tahun di tempat yang dikunjungi, dengan maksud antara lain: berlibur, rekreasi, olah raga, bisnis, menghadiri pertemuan, studi, dan kunjungan dengan alasan kesehatan.
 - b **Excursionist** ialah setiap pengunjung seperti definisi di atas yang tinggal kurang dari 24 jam di tempat yang dikunjungi (termasuk *Cruise passengers*). *Cruise Passengers* ialah setiap pengunjung yang tiba di suatu negara di mana mereka tidak menginap di akomodasi yang tersedia di negara tersebut, misalnya dengan kapal laut

2. **Rata-rata lama tinggal** adalah rata-rata waktu tinggal wisatawan mancanegara di Indonesia untuk satu kali kunjungan.

TECHNICAL NOTES

1. **An International Visitor** is any person visiting a country other than his usual place of residence for any reason other than for earning income in the country visited, and the length of stay is no more than one year (12 months). This definition covers two categories of foreign visitors, namely :
 - a *“Tourist”* is any visitor staying for at least 24 hours, but no more than one year, in the country visited, with the intention of visiting, and for any of these purposes: Pleasure, recreation and sports, Business, visiting friends and relatives, missions, attending meetings, conferences, visit for health reasons and study.
 - b *“Excursionist”* is any visitor staying less than 24 hours in the country visited including, *“Cruise Passengers”*, i e visitors arriving in a country without staying in any accommodation available in the visited country

2. **Average length of stay** is the average stay duration of foreign visitor in Indonesia for one trip.

HOTEL AND TOURISM

3. Usaha penyediaan akomodasi adalah usaha yang menyediakan pelayanan penginapan yang dapat dilengkapi dengan pelayanan pariwisata lainnya. Usaha penyediaan akomodasi dapat berupa hotel, vila, pondok wisata, bumi perkemahan, persinggahan karavan, dan akomodasi lainnya yang digunakan untuk tujuan pariwisata.

4. **Hotel** adalah penyediaan akomodasi secara harian berupa kamar-kamar di dalam satu bangunan yang dapat dilengkapi dengan jasa pelayanan makan dan minum, kegiatan hiburan dan atau fasilitas lainnya. Hotel terdiri dari hotel berbintang dan hotel non-bintang.

5. **Hotel bintang** adalah usaha penyediaan jasa pelayanan penginapan, makan minum serta jasa lainnya bagi umum dengan menggunakan sebagian atau seluruh bangunan. Usaha ini dikelola secara komersial serta memenuhi ketentuan persyaratan sebagai hotel bintang (termasuk berlian) yang ditetapkan dalam surat keputusan instansi yang membinanya. Misalnya hotel bintang lima, hotel bintang empat dan seterusnya.

6. **Tingkat penghunian kamar hotel** adalah persentase banyaknya malam kamar yang dihuni terhadap banyaknya malam kamar yang tersedia.

3. *The business of providing accommodation is a business that provides specialty services that can be equipped with other tourism services. It includes hotel, villa, cottage, camping, caravan stop, and other accommodation that are used for tourism purposes.*

4. **Hotel** is a daily supply of accommodation rooms within a building which can be equipped with eating and drinking services, entertainment activities and/or other facilities. Hotel consists of a classified hotel and a non-classified hotel.

5. **A star hotel** is the business of providing an accommodation, eating and drinking as well as other services for the public by using a building or a part of a building. It is managed commercially and meets specified requirements as a star hotel (including diamonds) set forth in the decree of fostering agency. For example, five star hotel, four star hotel, and so on.

6. **Room occupancy rate** is the number of room-nights occupied divided by the number of room-nights available, multiplied by 100 percent.

7. **Rata-rata lamanya tamu menginap** adalah banyaknya malam tempat tidur yang terpakai (malam tamu) dengan banyaknya tamu yang menginap di hotel atau akomodasi lainnya.

7. ***Average length of stay*** is the number of bed-nights used (guest night) divided by the number of guests coming to spend the night at the accommodation.

<https://palutakab.bps.go.id>

8.1 HOTEL/HOTEL

Tabel 8.1.1 Banyaknya Unit, Kamar dan Tempat Tidur Hotel dan Akomodasi Lain di Kabupaten Padang Lawas Utara, 2015 - 2021
Number of Units, Rooms, Beds of Hotels and Other Accomodation in Padang Lawas Utara Regency, 2015 – 2021

Tahun Years	Hotel / Hotels		Kamar Rooms	Tempat Tidur Beds	Tingkat Penghunian Kamar Room Occupancy Rate (%)	Rata-rata Lama Inap Average Length of Stay (hari/day)
	Berbintang Starred	Nonbintang Unstarred				
(1)	(2)	(3)	(5)	(5)	(4)	(5)
2015	0	8	272	272	75,81	2,21
2015	0	8	238	238	48,80	2,05
2016	0	8	231	231	34,59	1.56
2017	0	7	237	237	33,06	1.49
2018	0	9	146	286	34,08	1,70
2019	0	9	100	155	29,46	2,32
2020	1	8	145	293	15,47	1,36
2021	1	8	145	293	15,47	1,36

Sumber BPS Kabupaten Padang Lawas Utara
 Source BPS-Statistic of Padang Lawas Utara Regency

Tabel 8.1.2 Tingkat Hunian Kamar dan Rata-Rata Lama Inap Hotel dan Akomodai Lain di Kabupaten Padang Lawas Utara, 2021
Occupancy Rate and Average Length of Stay of Hotels and Other Accomodation in Padang Lawas Utara Regency, 2021

Bulan Month	Rata-rata Lama Inap Average Length of Stay (hari/day)		Tingkat Penghunian Kamar Room Occupancy Rate (%)
	Tamu Domestik Domestic Guest	Tamu Asing Foregin Guest	
(1)	(2)	(3)	
Januari /January	2,44	0,00	11,32
Februari / February	2,54	0,00	11,87
Maret / March	1,98	0,00	11,38
April / April	2,43	0,00	6,51
Mei / May	2,69	1,00	663
Juni / June	4,04	0,00	12,23
Juli / July	2,70	0,00	14,24
Agustus / August	2,14	0,00	1856
September / September	2,15	0,00	19,06
Oktober / October	1,91	0,00	26,45
November/ November	1,99	0,00	20,50
Desember / December	1,70	0,00	26,84
Rata-Rata / Average	1,39	0,08	15,47

Sumber BPS Kabupaten Padang Lawas Utara

Source BPS-Statistic of Padang Lawas Utara Regency

Tabel 8.1.3 Banyaknya Hotel/Penginapan Menurut Kecamatan di Kabupaten Padang Lawas Utara, 2021
Number of Hotels/Motels by Subdistrict in Padang Lawas Utara Regency, 2021

Kecamatan Subdistrict	Hotel / Hotels	
	Berbintang Starred	Nonbintang Unstarred
(1)	(2)	(3)
10 Batang Onang	-	-
20 Padang Bolak Julu	-	-
30 Portibi	-	-
40 Padang Bolak	-	4
41 Padang Bolak Tenggara	-	-
50 Simangambat	-	-
51 Ujung Batu	-	-
60 Halongonan	-	3
61 Halongonan Timur	-	-
70 Dolok	-	-
80 Dolok Sigompulon	-	-
90 Hulu Sihapas	-	1
2021	1	8
2020	1	8
2019	0	9
2018	0	9
2017	0	7
2016	0	8
2015	0	8

Sumber BPS Kabupaten Padang Lawas Utara
 Source BPS-Statistic of Padang Lawas Utara Regency

Tabel 8.1.4 Akomodasi, Kamar dan Tempat Tidur yang Tersedia di Hotel yang Berizin di Kabupaten Padang Lawas Utara, 2012 – 2021
Accommodation, Rooms and Bed Available in Hotels Authorized in Padang Lawas Utara Regency, 2012 – 2021

Tahun <i>Years</i>	Akomodasi <i>Accommodation</i>	Kamar <i>Room</i>	Tempat Tidur <i>Beds</i>
(1)	(2)	(3)	(4)
2012	7	101	139
2015	7	101	139
2015	7	101	139
2016	7	101	139
2017	-	-	-
2018	-	-	-
2019	2	100	110
2020	3	213	...
2021	3	213	...

Sumber Dinas Penanaman Modal dan Pelayanan Perizinan Terpadu Satu Pintu Kabupaten Padang Lawas Utara
 Source *Department of Investment and Licensing Services One Stop of Padang Lawas Utara Regency*

8.2 PARIWISATA/TOURISM

Tabel 8.2.1 Daftar Situs Budaya di Kabupaten Padang Lawas Utara, 2021
Table List of Culture Site in Padang Lawas Utara Regency, 2021

Nama Situs <i>Site Name</i>	Lokasi <i>Location</i>	Keterangan <i>Note</i>	Pengunjung <i>Visitor</i>
(1)	(2)	(3)	(4)
Candi Bahal I	Bahal, Portibi	Dilestarikan	15 094
Candi Bahal II	Bahal, Portibi	Dilestarikan	x
Candi Bahal III	Bahal, Portibi	Dilestarikan	x
Candi Bara	Bara, Portibi	Dilestarikan	38
Candi Aloban	Aloban, Portibi	Dilestarikan	27
Candi Pulo	Bahal, Portibi	Dilestarikan	440
Candi Nagasaribu	Nagarasibu, P.B. T.	Dilestarikan	33
Candi Tanjung Bangun	Tanjung Bangun, Portibi	Dilestarikan	36
Candi Sitopayan	Sitopayan, Portibi	Dilestarikan	154

Sumber Dinas Kebudayaan dan Pariwisata Kabupaten Padang Lawas Utara
 Source Culture and Tourism Department of Padang Lawas Utara Regency

Tabel 8.2.2 Banyaknya Destinasi Wisata menurut Kecamatan di Kabupaten Padang Lawas Utara, 2021
Number of Tourism Destination by Subdistrict in Padang Lawas Utara Regency, 2021

Kecamatan Subdistrict	Jumlah Destinasi Wisata Number of Tourism Destination	
(1)	(2)	(3)
10 Batang Onang	9	Danau Tao, Danau Tasik, Barumun Nagari Wildlife Sanctuary, Gua Tuk-tuk, Pemandian Aek Milas, Sampuran Nagiccat, Sampuran Aek Litta, Air Terjun Batu Nanggar, Makam Sutan Nasinok Harahap
20 Padang Bolak Julu	6	Goa Liakkabor, Paccur Sitanggoru, Pemandangan Nabundong, Hutan Lindung Nabundong, Pemandangan Siholbung, Wisata Laung
30 Portibi	8	Candi Bahal I, Candi Bahal II, Candi Bahal III, Candi Sitopayan, Candi Pulo, Bebek Air Aek Haruaya, Danau Paya Goti, Wisata Desa Bangun Purba
40 Padang Bolak	24	Kantor Bupati, Masjid Raya, Batu Kapur, Pasir Putih, Puncak Batu Tambun, Puncak Puba Tua, Kebun Binatang, Water Boom RCM, Bendungan Batang Ilung, Pemandian Sungai Durian, Danau Sagayung, Cekdam, Sampuran Siagul/Nabonggal, Sampuran Siunggam Dolok, Tor Sikudo-kudo, Air Terjun Lubuk Torop, Air Terjun Purba Tua, Air Terjun Maranggun, Air Terjun Maringgun, Air Terjun Marimbus, Air Terjun Tor Silali, Air Terjun Sihorang, Air Terjun Aek Horsik, Air Terjun dan Goa Alam Dolok Sinomba
41 Padang Bolak Tenggara	1	Candi Nagasaribu
50 Simangambat	4	Pantai Kahona, Danau Mandasip, Danau Tahalak Godang, Agrowisata Durian dan Manggis
51 Ujung Batu	1	Danau Buatan
60 Halongonan	8	Pemandian Aek Milas, Pemandian Aek Sibung, Goa Silattoyung, Pemandian Sungai Batang Galoga, Pemandian Air Panas Lobu Bara, Pemandian Aek Marussag, Air Terjun Silalogo, Air Terjun Sandean Jae

HOTEL AND TOURISM

Kecamatan <i>Subdistrict</i>		Jumlah Destinasi Wisata <i>Number of Tourism Destination</i>
(1)	(2)	(3)
61 Halongonan Timur	2	Pemandian Aek Milas, Kolam renang
70 D o l o k	18	Bebek-bebek Janji Manahan, Aek Sitabu Batu, Air Terjun Siloung, Air Terjun Aek Sihorbo, Tor Hatopul, Air Terjun Siranap, Air Terjun Tanjung Longat, Kincir Air Simataniari, Sampuran Aek Sijorni, Air Terjun Sigitan, Air Terjun Sialombuk, Air Terjun Sungai Bintang, Air Terjun Jalanjam, Air Terjun Siburbur, Air Terjun Simarlosung, Air Terjun Sibokkik, Air Terjun Sisinggar-singgar, Goa Liang Lilu
80 Dolok Sigompulon	3	Batu Sigordang, Curug Saroha, Air Terjun Aek Saloha
90 Hulu Sihapas	2	Air Terjun Simarloting, Bandara Aek Godang
Padang Lawas Utara 2021		86

Sumber Dinas Kebudayaan dan Pariwisata Kabupaten Padang Lawas Utara
 Source *Culture and Tourism Department of Padang Lawas Utara Regency*

Tabel 8.2.3 Banyaknya Restoran/Rumah Makan yang Berizin Menurut Kecamatan di Kabupaten Padang Lawas Utara, 2021
Number of Authorized Restaurants in Padang Lawas Utara Regency, 2021

Kecamatan <i>Subdistrict</i>	Restoran / Rumah Makan <i>Restaurants</i>
(1)	(4)
10 Batang Onang	-
20 Padang Bolak Julu	-
30 Portibi	-
40 Padang Bolak	2
41 Padang Bolak Tenggara	-
50 Simangambat	-
51 Ujung Batu	-
60 Halongonan	-
61 Halongonan Timur	-
70 Dolok	-
80 Dolok Sigompulon	-
90 Hulu Sihapas	-
2021	2
2020	2
2019	3
2018	4
2017	4
2016	4
2015	7

Sumber Dinas Penanaman Modal dan Pelayanan Perizinan Terpadu Satu Pintu Kabupaten Padang Lawas Utara


Source *Department of Investment and Licensing Services One Stop of Padang Lawas Utara Regency*

9 TRANSPORTASI DAN KOMUNIKASI

TRANSPORTATION AND COMMUNICATION

Jumlah Kendaraan Bermotor di Kabupaten Padang Lawas Utara, 2021

Number of Motor Vehicles in Padang Lawas Utara Regency, 2021



PENJELASAN TEKNIS

1. **Kendaraan bermotor** adalah setiap kendaraan yang digerakkan oleh peralatan teknik yang ada pada kendaraan tersebut, biasanya digunakan untuk angkutan orang atau barang di atas jalan raya selain kendaraan yang berjalan di atas rel. Kendaraan bermotor yang dicatat adalah semua jenis kendaraan kecuali kendaraan bermotor TNI/Polri dan Korps Diplomatik.

2. **Mobil penumpang** adalah setiap kendaraan bermotor yang dilengkapi dengan tempat duduk untuk sebanyak-banyaknya delapan orang, tidak termasuk tempat duduk untuk pengemudi, baik dilengkapi atau tidak dilengkapi bagasi.

3. **Mobil bis** adalah setiap kendaraan bermotor yang dilengkapi dengan tempat duduk untuk lebih dari delapan orang, tidak termasuk tempat duduk untuk pengemudi, baik dilengkapi atau tidak dilengkapi bagasi.

4. **Mobil truk** adalah setiap kendaraan bermotor yang digunakan untuk angkutan barang, selain mobil penumpang, mobil bis dan kendaraan bermotor roda dua.

5. **Kereta api** adalah kendaraan dengan tenaga gerak (listrik, diesel atau tenaga uap) yang berjalan sendiri maupun

TECHNICAL NOTES

1. **Motor vehicles** are any kind of vehicles motorized by machine set up in those vehicles, they are usually used for transporting peoples or goods on roads except vehicles moving along a railway line. The data cover all kinds of motor vehicles except those belong to Indonesia Army Force Indonesian State Police and Diplomatic Corps.

2. **Passenger cars** are any motor vehicles with no more than eight seats, excluding seat for driver, it can be with or without hoot.

3. **Buses** are large passenger cars having seats for more than eight passengers, excluding seat for driver, it can be with or without hoot.

4. **Trucks** are any motor vehicles used to transport goods excluding passenger cars, buses, and motorcycles.

5. **Train** is a coach or a number of coaches joined together, moving along

TRANSPORTATION AND COMMUNICATION

dirangkaikan dengan kendaraan lain, yang akan atau sedang bergerak di atas rel, terdiri dari kereta penumpang dan kereta barang.

6. **Kilometer penumpang** adalah jumlah kilometer dari semua penumpang yang berangkat. Besaran ini merupakan penjumlahan jarak asal tujuan masing-masing penumpang.

7. **Rata-rata jarak perjalanan per penumpang** adalah rata-rata yang ditempuh oleh setiap penumpang, atau jumlah kilometer penumpang dibagi dengan jumlah penumpang berangkat.

8. **Kilometer ton** adalah jumlah kilometer semua ton yang diangkut. Besaran ini merupakan hasil penjumlahan jarak asal tujuan masing-masing barang dalam ton.

9. **Rata-rata jarak angkut barang** adalah rata-rata jarak yang ditempuh oleh setiap ton barang atau jumlah kilometer ton dibagi dengan ton dimuat.

10. **Sertifikat Operator Pesawat Udara** adalah tanda bukti terpenuhinya standar dan prosedur dalam pengoperasian pesawat udara oleh perusahaan angkutan udara niaga.

11. **Sertifikat Pengoperasian Pesawat Udara** adalah tanda bukti terpenuhinya

a railway line. It can be passenger train or freight train.

6. **Passenger kilometer** is total kilometers of all departing passenger. This measurement is the sum of distance between the place of origin and the place of destination taken by all passengers.

7. **Mean distance of journey per passenger** is mean distance taken by each passenger or total of passenger-kilometer divided by the number of departing passengers.

8. **Ton-kilometer** is total kilometer of all cargoes carried. This is the sum of distance from area of origin to area of destination for each ton of cargoes.

9. **Mean distance of cargoes loaded** is mean distance of each ton of cargoes loaded or total ton-kilometer divided by total ton of cargoes loaded.

10. **Aircraft Operator Certificate (AOC)** is clearance of compliance to the standards and procedures in aircraft operations by the commercial air transport companies.

11. **Operating Certificate (OC)** is clearance of compliance to the

standar dan prosedur dalam pengoperasian pesawat udara untuk kegiatan angkutan udara bukan niaga.

standards and procedures in aircraft operations for non commercial air transport activities.

12. **Kantor Pos** adalah tempat pemberi pelayanan komunikasi tertulis dan atau surat elektronik, layanan paket, layanan logistik, layanan transaksi keuangan, dan layanan keagenan pos untuk kepentingan umum. Rumah pos berfungsi sama seperti kantor pos dan kantor pos pembantu, bedanya rumah pos biasanya terletak di daerah terpencil.

*12. **Post Office** is a service provider facility of written communication and or electronic mail, parcel service, logistics services, financial transaction services, and postal services to the public. Postal house has the same function as the post office and subsidiary of post office, the difference is that postal house is usually located in remote areas.*

13. **Telekomunikasi** adalah setiap pemancaran, pengiriman dan atau penerimaan dari setiap informasi dalam bentuk tanda, isyarat, tulisan, gambar, suara dan bunyi melalui sistem kawat, optik, radio atau sistem elektromagnetik lainnya.

*13. **Telecommunication** includes every transmitting, delivering and or receiving from every information of marking, signal, article, picture, sound and voice through strand of wire system, optic, radio or other electromagnetic system.*

14. **Jaringan telekomunikasi** adalah rangkaian perangkat telekomunikasi dan kelengkapannya yang digunakan dalam bertelekomunikasi.

*14. **Telecommunication network** is peripheral network of telecommunication and its equipment used in the means of telecommunication.*

15. Telepon tetap kabel dalam Susenas disebut **telepon rumah** adalah jaringan telekomunikasi menggunakan perangkat telepon tetap dengan kabel yang secara umum diatur oleh standar-standar teknis dengan menggunakan suatu nomor telepon, dikenal pula sebagai Public Switched Telephone Network (PSTN).

*15. Fixed line telephone based on Susenas called **home phone** is a telecommunication network using fixed line telephone device which is generally regulated by technical standards, using a phone number, also known as the*

TRANSPORTATION AND COMMUNICATION

Pada umumnya dimanfaatkan untuk telepon rumah dan jaringan internet, memiliki kemampuan menghantarkan sinyal dengan kuat dan jelas dengan biaya yang relatif lebih murah.

16. Telepon bergerak seluler adalah perangkat telekomunikasi elektronik yang mempunyai kemampuan dasar yang sama dengan telepon tetap kabel, namun dapat dibawa ke mana-mana (portable, mobile) dan tidak perlu disambungkan dengan jaringan telekomunikasi kabel. Selain berfungsi sebagai telepon, telepon seluler modern biasanya mendukung layanan tambahan seperti Short Messages Services (SMS), Multimedia Messages Service (MMS), e-mail dan akses Internet, aplikasi bisnis dan permainan, serta fotografi. Saat ini, Indonesia mempunyai dua sistem jaringan telepon bergerak seluler yaitu Global System for Mobile Telecommunications (GSM) and Code Division Multiple Access (CDMA).

17. Internet adalah sebuah jaringan komputer publik di seluruh dunia Internet menyediakan akses ke sejumlah layanan komunikasi termasuk World Wide Web dan membawa email, berita, hiburan dan file data .

Public Switched Telephone Network (PSTN). It is generally used for home phone and Internet networks, has the ability to deliver a strong and clear signal with a relatively low cost.

16. Cellular mobile phone is an electronic telecommunication device which has the same basic capabilities with fixed cables, but can be taken anywhere (portable, mobile) and does not need to be connected to the wired telecommunications networks. In addition to functioning as a telephone, modern mobile phone typically supports additional services such as Short Messages Services (SMS), Multimedia Messages Service (MMS), e-mail and access to the Internet, business applications and games, as well as photography. Currently, Indonesia has two cellular mobile telephone network system that are GSM (Global System for Mobile Telecommunications) and Code Division Multiple Access (CDMA).

17. The internet is a worldwide public computer network It provides access to a number of communication services including the World Wide Web and carries e-mail, news, entertainment and data files.

18. Penyiaran dan pemrograman televisi mencakup pembuatan program saluran televisi lengkap dari komponen program yang dibeli (seperti film, dokumenter, dan lain-lain), komponen program yang dihasilkan sendiri (seperti berita lokal, laporan langsung) atau kombinasi keduanya, pemrograman dari saluran video atas dasar permintaan, dan penyiaran data yang diintegrasikan dengan siaran televisi. Program televisi lengkap dapat disiarkan sendiri atau melalui distribusi pihak ke tiga, seperti perusahaan kabel atau provider televisi satelit. Pemrograman dapat bersifat umum atau khusus (misalnya format terbatas seperti program berita, olah raga, pendidikan atau program yang ditujukan untuk anak muda), dapat dibuat dengan bebas tersedia untuk pemakai atau dapat hanya tersedia atas dasar langganan.

18. Broadcasting and television programming includes the manufacture of a complete television channel program from purchased program components (such as films, documentaries, etc), own produced program components (such as local news, live reports) or a combination of both, the programming of the video channel on the basis of demand, and data broadcasting integrated with television broadcasting. Complete television program can broadcast their own or through a third party distribution, such as cable companies or satellite television providers. Programming can be general or specific (e g limited formats such as news programs, sports, education or programs aimed at young people), can be made freely available to users or can only available on a subscription basis.

19. Penerbitan surat kabar, jurnal, dan buletin/majalah mencakup usaha penerbitan surat kabar dan surat kabar iklan, jurnal, buletin, majalah umum dan teknis, komik termasuk penerbitan jadwal radio dan televisi, dan sebagainya.

19. Newspapers, journals, and bulletin/magazine publishing include newspapers and newspaper advertisements, journals, bulletin, general and technical magazines, comic, including radio and television schedule publishing, and so on.

20. Koran atau surat kabar adalah suatu penerbitan yang ringan dan mudah dibuang, biasanya dicetak pada kertas berbiaya rendah yang disebut kertas

20. Newspaper is a lightweight publication but easily disposed of, usually printed on low-cost paper called newsprint, containing the latest news

koran, yang berisi berita-berita terkini dalam berbagai topik. Topiknya bisa berupa even politik, kriminalitas, olahraga, tajuk rencana, dan cuaca. Jenis surat kabar umum biasanya diterbitkan setiap hari, kecuali pada hari-hari libur. Surat kabar sore juga umum di beberapa negara. Selain itu, juga terdapat surat kabar mingguan yang biasanya lebih kecil dan kurang prestisius dibandingkan dengan surat kabar harian dan isinya biasanya lebih bersifat hiburan.

on various topics. Topics can include political events, crime, sports, editorials, and weather. Common types of newspapers are usually published daily, except on holidays. Afternoon newspapers are also common in some countries. In addition, there is also a weekly newspaper that is usually smaller and less prestigious than the daily newspaper and its contents are usually more entertainment.

21. Tabloid adalah istilah suatu format surat kabar yang lebih kecil (597 mm × 375 mm) dari ukuran standar koran harian. Istilah ini biasanya dikaitkan dengan penerbitan surat kabar reguler non harian (bisa mingguan, dwimingguan, dll), yang terfokus pada hal-hal yang lebih “tidak serius”, terutama masalah selebritas, olah raga, kriminal, dll.

21. Tabloid is a smaller term format of newspaper (597 mm × 375 mm) than a standard size daily newspaper. This term is usually associated with the publishing of non-daily regular newspapers (can be weekly, biweekly, etc), which focus on the things that are “not too serious”, especially the problem of celebrity, sports, crime, etc.

22. Jurnal adalah majalah yang khusus memuat artikel dalam suatu bidang ilmu tertentu.

22. Journal is a special magazine that publish an article in a particular field of science.

23. Buletin adalah publikasi organisasi yang mengangkat perkembangan suatu topik atau aspek tertentu dan diterbitkan/dipublikasikan secara teratur (berkala) dalam waktu yang relatif singkat (harian hingga bulanan). Buletin ditujukan kepada khalayak yang lebih sempit, yang berkaitan dengan bidang tertentu saja.

23. Bulletin is a publication of an organization that raised the development of a particular topic or aspect and issued/published regularly (periodically) in a relatively short time (daily to monthly). Bulletin is addressed to a narrower audience, which relates to a particular field. Posts in bulletin are

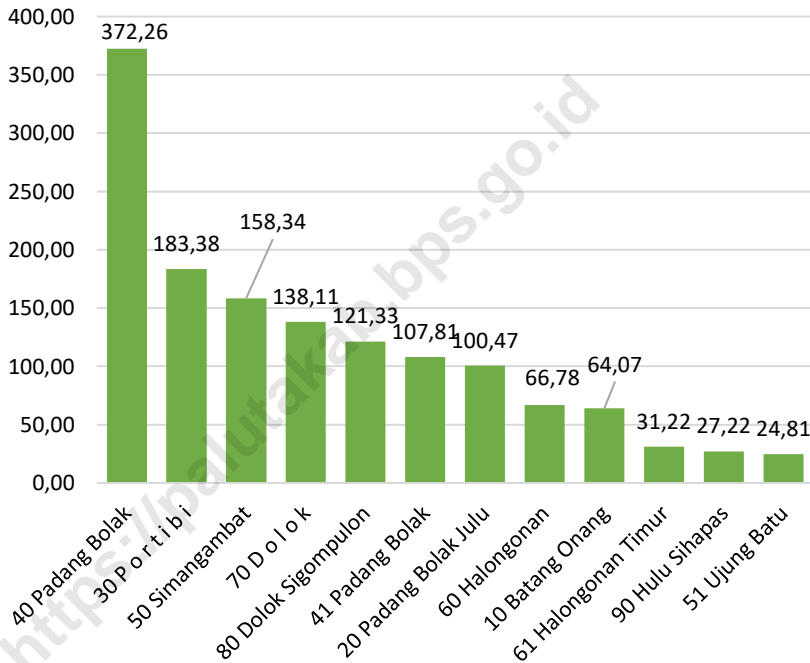
Tulisan dalam buletin umumnya singkat dan padat (mirip berita), menggunakan bahasa yang formal, dan banyak istilah teknis berkaitan dengan bidang tersebut.

generally short and concise (similar to news), using formal language and a lot of technical terms related to the field.

24. Majalah adalah penerbitan berkala yang berisi bermacam-macam artikel dalam subyek yang bervariasi. Majalah biasa diterbitkan mingguan, dwimingguan atau bulanan. Majalah biasanya memiliki artikel mengenai topik populer yang ditujukan kepada masyarakat umum dan ditulis dengan gaya bahasa yang mudah dimengerti oleh banyak orang.

24. Magazine is a periodical publication containing a variety of articles on varied subjects. Regular magazine published weekly, biweekly or monthly. Magazines usually have articles on popular topics which are addressed to the general public and written in a style that is easily understood by many people.

Gambar 12 Panjang Jalan Menurut Kecamatan di Kabupaten Padang Lawas Utara (km), 2021
Picture Length of Road by Subdistrict in Padang Lawas Utara Regency (km), 2021



Sumber Dinas Pekerjaan Umum dan Penataan Ruang Kabupaten Padang Lawas Utara

Source Department of Public Works and Spatial Planning of Padang Lawas Utara Regency

9.1 TRANSPORTASI/*TRANSPORTATION*

Tabel 9.1.1 Panjang Jalan Menurut Pemerintahan yang Berwenang Mengelolanya di Kabupaten Padang Lawas Utara (km), 2016 – 2021
Length of Roads by Level of Government Authority in Padang Lawas Utara Regency (km), 2016 – 2021

Jalan Road	2016	2017	2018	2019	2020	2021
(1)	(2)	(3)	(4)	(5)	(6)	(7)
1. Jalan Negara <i>Country Road</i>	90,30	90,30	90,30	90,30	79,00	79,00
2. Jalan Provinsi <i>Provincial Road</i>	158,40	204,90	133,00	133,00	101,00	101,00
3. Jalan Kabupaten <i>Regency Road</i>	1 343,93	1 190,81	1 411,83	1 416,59	1 395,79	1 395,79
Jumlah / <i>Total</i>	1 592,63	1 492,01	1 635,13	1 639,89	1 575,79	1 575,79

Sumber Dinas Pekerjaan Umum dan Penataan Ruang Kabupaten Padang Lawas Utara
 Source *Public Works, Mines and Energy Service of Padang Lawas Utara Regency*

TRANSPORTATION AND COMMUNICATION

Tabel 9.1.2 Panjang Jalan Menurut Jenis Permukaan di Kabupaten Padang Lawas Utara (km), 2015 – 2021
Table Length of Roads by Type of Surface in Padang Lawas Utara Regency (km), 2015 – 2021

Jenis Permukaan <i>Type of Surface</i>	2015	2016	2017	2018	2019	2020	2021
(1)	(2)	(3)	(4)	(5)	(6)	(7)	(8)
Diaspal <i>Asphalted</i>	360,69	382,23	331,63	349,13	157,53	311,29	311,29
Beton <i>Rigid</i>	78,39	78,39
Kerikil <i>Gravel</i>	38,84	0,00	38,84	43,16	40,56	781,69	781,69
Batu <i>Stone</i>	333,28	359,42	316,08	446,23	441,10
Tanah <i>Earth</i>	579,11	602,28	504,26	572,64	557,40	224,43	224,43
Lainnya <i>Others</i>	0,00	0,00	0,00	0,00	0,00	0,00	0,00
Jumlah <i>Total</i>	1 311,92	1 343,93	1 190,81	1 411,16	1 196,59	1 395,79	1 395,79

Sumber: Dinas Pekerjaan Umum dan Penataan Ruang Kabupaten Padang Lawas Utara
 Source: *Department of Public Works and Spatial Planning of Padang Lawas Utara Regency*

Tabel 9.1.3 Panjang Jalan Menurut Kondisi Jalan di Kabupaten Padang Lawas Utara (km), 2015 – 2021
Length of Roads by Road Condition in Padang Lawas Utara Regency (km), 2015 – 2021

Kondisi Jalan <i>Road Condition</i>	2015	2016	2017	2018	2019	2020	2021
(1)	(2)	(3)	(4)	(5)	(6)	(7)	(8)
Baik <i>Good</i>	200,98	246,43	229,46	250,13	308,87	263,01	263,01
Sedang <i>Moderate</i>	279,81	264,76	270,79	302,40	302,14	161,00	161,00
Rusak <i>Damaged</i>	206,12	221,64	171,52	206,14	298,04	66,81	66,81
Rusak Berat <i>Badly Damaged</i>	625,01	611,10	519,03	652,49	507,54	904,98	904,98
Jumlah <i>Total</i>	1 311,92	1 343,93	1 190,8	1 411,16	1 416,59	1 395,79	1 395,79

Sumber Dinas Pekerjaan Umum dan Penataan Ruang Kabupaten Padang Lawas Utara

Source *Department of Public Works and Spatial Planning of Padang Lawas Utara Regency*

TRANSPORTATION AND COMMUNICATION

Tabel 9.1.4 Panjang Jalan Menurut Kecamatan di Kabupaten Padang Lawas Utara (km), 2015 – 2021
Length of Roads by Subdistrict in Padang Lawas Utara Regency (km), 2015 – 2021

Kecamatan Subdistrict	2015	2016	2017	2018	2019	2020	2021
(1)	(2)	(3)	(4)	(5)	(6)	(7)	(8)
10 Batang Onang	52,66	56,67	49,16	79,79	79,79	64,07	64,07
20 Padang Bolak Julu	99,64	100,64	87,93	116,26	117,26	100,47	100,47
30 Portibi	134,78	143,56	124,44	168,14	168,74	183,38	183,38
40 Padang Bolak	436,60	442,49	396,89	456,39	458,24	372,26	372,26
41 Padang Bolak Tenggara	-	-	-	-	-	107,81	107,81
50 Simangambat	170,48	179,48	164,18	179,48	179,48	158,34	158,34
51 Ujung Batu	-	-	-	-	-	24,81	24,81
60 Halongonan	108,05	110,27	89,05	100,05	100,66	66,78	66,78
61 Halongonan Timur	-	-	-	-	-	31,22	31,22
70 Dolok	164,07	164,08	133,51	150,51	150,51	138,11	138,11
80 Dolok Sigompulon	121,33	122,33	121,33	131,33	132,63	121,33	121,33
90 Hulu Sihapas	24,31	24,31	24,31	29,28	29,28	27,22	27,22
Padang Lawas Utara	1 311,92	1 343,93	1 190,80	1411,23	1416,59	1395,79	1395,79

Sumber Dinas Pekerjaan Umum dan Penataan Ruang Kabupaten Padang Lawas Utara

Source Department of Public Works and Spatial Planning of Padang Lawas Utara Regency

Tabel 9.1.5 Panjang Jalan Menurut Kondisi Permukaan Jalan dan Kecamatan di Kabupaten Padang Lawas Utara (km), 2021
Length of Roads by Condition of Road Surface and Subdistrict in Padang Lawas Utara Regency (km), 2021

Kecamatan <i>Subdistrict</i>	Kondisi Permukaan Jalan <i>Condition of Road Surface</i>				Jumlah <i>Total</i>
	Baik <i>Good</i>	Sedang <i>Medium</i>	Rusak <i>Damaged</i>	Rusak Berat <i>Badly Damaged</i>	
(1)	(2)	(3)	(4)	(5)	(6)
10 Batang Onang	18,04	20,06	1,23	24,74	64,07
20 Padang Bolak Julu	18,19	13,01	13,85	55,42	100,47
30 Portibi	44,80	9,43	3,53	125,62	183,38
40 Padang Bolak	68,47	28,88	22,33	252,57	372,25
41 Padang Bolak Tenggara	18,37	16,51	4,15	68,78	107,81
50 Simangambat	19,78	5,38	7,64	125,54	158,34
51 Ujung Batu	4,45	4,86	1,50	14,00	24,81
60 Halongonan	5,13	11,61	9,40	40,64	66,78
61 Halongonan Timur	10,89	0,77	1,02	18,53	31,21
70 Dolok	17,54	27,12	0,00	93,45	138,11
80 Dolok Sigompulon	28,52	19,97	2,16	70,68	121,33
90 Hulu Sihapas	8,83	3,39	0,00	15,00	27,22
Padang Lawas Utara 2021	263,01	160,99	66,81	904,97	1 395,79
2020	263,01	160,99	66,81	904,97	1 395,79
2019	308,87	302,14	298,04	507,54	1 416,59
2018	250,13	302,40	206,14	652,49	1 411,83
2017	229,45	270,80	171,53	519,03	1 190,81
2016	246,43	264,76	221,64	611,10	1 344,13
2015	200,98	279,81	206,12	625,01	1 311,92

Sumber Dinas Pekerjaan Umum dan Penataan Ruang Kabupaten Padang Lawas Utara

Source Department of Public Works and Spatial Planning of Padang Lawas Utara Regency

Tabel 9.1.6 Panjang Jalan Menurut Jenis Permukaan Jalan dan Kecamatan di Kabupaten Padang Lawas Utara (km), 2021
Length of Roads by Type of Road Surface and Subdistrict in Padang Lawas Utara Regency (km), 2021

Kecamatan <i>Subdistrict</i>	Kondisi Permukaan Jalan <i>Condition of Road Surface</i>					Jumlah <i>Total</i>
	Beraspal <i>Asphalted</i>	Beton <i>Rigid</i>	Kerikil <i>Gravel</i>	Tanah <i>Earth</i>	Lain <i>Other</i>	
(1)	(2)	(3)	(4)	(5)	(6)	(7)
10 Batang Onang	23,39	10,71	20,65	9,32	-	64,07
20 Padang Bolak Julu	18,39	16,44	32,88	32,77	-	100,48
30 Portibi	44,06	3,47	72,05	63,79	-	183,37
40 Padang Bolak	74,74	6,97	244,01	46,54	-	372,26
41 Padang Bolak Tenggara	31,62	8,20	41,48	26,51	-	107,81
50 Simangambat	30,41	0,00	99,39	28,54	-	158,34
51 Ujung Batu	7,15	1,00	16,66	0,00	-	24,81
60 Halongonan	14,08	0,51	52,19	0,00	-	66,78
61 Halongonan Timur	11,66	0,00	19,55	0,00	-	31,21
70 Dolok	21,72	19,15	88,94	8,30	-	138,11
80 Dolok Sigompulon	25,16	11,52	76,48	8,17	-	121,33
90 Hulu Sihapas	8,91	0,42	17,39	0,50	-	27,22
Padang Lawas Utara 2021	311,29	78,39	781,67	224,44	0,00	1395,79
2020	311,29	78,39	781,67	224,44	0,00	1395,79
2019	357,53	44,10	40,56	557,40	0,00	1416,59
2018	349,13	446,23	43,16	572,64	0,00	1 411,83
2017	382,23	359,42	0,00	602,28	0,00	1 190,81
2016	382,23	359,42	0,00	602,28	0,00	1 343,93
2015	360,69	333,28	38,84	579,11	0,00	1 311,92

Sumber Dinas Pekerjaan Umum dan Penataan Ruang Kabupaten Padang Lawas Utara
 Source Department of Public Works and Spatial Planning of Padang Lawas Utara Regency

Tabel 9.1.7 Banyaknya Kendaraan Bermotor Menurut Jenis Kendaraan di Kabupaten Padang Lawas Utara (km), 2015 – 2021
Number of Motor Vehicle by Type of Vehicle in Padang Lawas Utara Regency (km), 2015 – 2021

Jenis Kendaraan <i>Type of Vehicle</i>	2015	2016	2017	2018	2019	2020	2021
(1)	(2)	(3)	(4)	(5)	(6)	(7)	(8)
1. Sedan	149	163	312	417	...	203	245
2. Jeep	315	215	336	512	...	214	180
3. Bus	106	197	205	310	...	130	103
4. Pick Up	102	87	125	298	...	217	200
5. Truck	380	210	119	197	...	135	107
6. Alat Besar / Berat	0	0	0	0	...	0	0
7. Sepeda Motor	7 379	5 121	7 285	10 212	...	5 213	3 684
8. Lainnya	0	0	0	0	...	0	0
Jumlah / Total	8 431	5 993	8 382	11 946	...	6 112	4 219

Sumber Polres Tapanuli Selatan
 Source Resort Police Command of Tapanuli Selatan Regency

Tabel 9.1.8 Jumlah Unit dan Penumpang Angkutan Kota Antar Provinsi (AKAP) di Kabupaten Padang Lawas Utara, 2021
Number of Unit and Passenger City Transportation Between Province in Padang Lawas Utara Regency, 2021

No	Nama Perusahaan <i>Company Name</i>	Unit <i>Unit</i>	Penumpang <i>Passenger</i>	Alamat <i>Address</i>
(1)	(2)	(4)	(5)	(3)
1	PT TKB	30	2 160	Simpang Portibi
2	PT Padang Bolak Mandiri	5	960	Simpang Portibi
3	PT Sipirok Nauli	22	1 320	Lingkungan I
4	PT Antar Lintas Sumatera	2	960	Simpang Portibi
5	CV Sampagul	2	960	Simpang Portibi
6	CV Idola	2	960	Lingkungan I
7	PT Raja Perdana Inti Medan	2	960	Simpang Portibi
8	PT Kita Bersama Group	25	2 400	Lingkungan I
9	PT Mandailing Antar Nusa	2	960	Lingkungan I
10	PT Batang Pane	4	1 440	Simpang Portibi
11	PT Barumun	10	4 800	Simpang Portibi
12	CV Berlian Baru	2	960	Simpang Portibi
13	CV Koperasi Pelita Kasi	2	384	Lingkungan I
14	CV Kara Agung Trans	2	384	Lingkungan I

Sumber Dinas Perhubungan Kabupaten Padang Lawas Utara
 Source *Transportation Office of Padang Lawas Utara Regency*

Tabel 9.1.9 Jumlah Unit dan Penumpang Angkutan Kota Daerah Provinsi (AKDP) di Kabupaten Padang Lawas Utara, 2021
Number of Unit and Passenger City Transportation Region Province in Padang Lawas Utara Regency, 2021

No	Nma Perusahaan <i>Company Name</i>	Unit <i>Unit</i>	Penumpang <i>Passenger</i>	Alamat <i>Address</i>
(1)	(2)	(4)	(5)	(3)
1	CV Padang Lawas	12	4 320	Simpang Portibi
2	Sipiongot Express	5	300	Lingkungan I
3	PT Padang Bolak Baru	10	4 800	Simpang SMA
4	PT Putra Padang Bolak	9	4 320	Pasar Gunungtua
5	PT Batang Pane Baru	35	12 600	Lingkungan I
6	CV Dolok Sordang	10	600	Simpang Portibi
7	CV Hulu Batang Pane	6	2 880	Simpang SMA
8	Aek Tunjang	10	480	Simpang Portibi
9	CV Batang Pane Express	15	5 400	Simpang SMA
10	PT Saudara	8	768	Simpang Portibi
11	CV Simpati	15	1 260	Simpang Portibi
12	PT Sibuhuan Citra Travel	10	600	Simpang Portibi
13	CV CN (Citra Nasional)	22	2 112	Simpang Portibi
14	CV Taxi Kita Jaya	15	3 600	Simpang Portibi
15	CV Madina Utama	12	1 008	Simpang Portibi
16	CV Barumon Nusantara	8	768	Simpang Portibi
17	PT Palas	11	1 056	Simpang Portibi
18	CV Karya Agung	2	48	Lingkungan I
19	PT Sidoli	5	240	Simpang PU
20	CV Mandiri Binanga	8	384	Simpang Portibi
21	Adian Bania	8	576	Simpang Portibi
22	PT Batang Pane Sejati	6	1 440	Simpang PU

Sumber Dinas Perhubungan Kabupaten Padang Lawas Utara
 Source *Transportation Office of Padang Lawas Utara Regency*

TRANSPORTATION AND COMMUNICATION

Tabel 9.1.10 Jumlah Unit dan Penumpang Angkutan Desa (Angdes) di Kabupaten Padang Lawas Utara, 2021
Number of Unit and Passanger Village Transportation in Padang Lawas Utara Regency, 2021

No	Nma Perusahaan <i>Company Name</i>	Unit <i>Unit</i>	Penumpang <i>Passenger</i>	Alamat <i>Address</i>
(1)	(2)	(4)	(5)	(3)
1	CV Gunungtua Express	40	3 840	Pasar Gunungtua
2	CV PO Antara	15	1 440	Pasar Gunungtua
3	CV Padang Bolak	16	1 536	Lingkungan I

Sumber Dinas Perhubungan Kabupaten Padang Lawas Utara
 Source *Transportation Office of Padang Lawas Utara Regency*

Tabel 9.1.11 Banyaknya Pengeluaran STNK/Plat dan Mutasi Kendaraan yang Dilaksanakan di Kabupaten Padang Lawas Utara, 2021
Number of Police Registration Number Issued and Vehicles Registration Movement in Padang Lawas Utara Regency, 2021

Kecamatan <i>Subdistrict</i>	Pengeluaran / <i>Issued</i>		Mutasi / <i>Movement</i>	
	STNK <i>Registration Number</i>	Plat <i>Plate</i>	Keluar <i>Out</i>	Masuk <i>In</i>
(1)	(2)	(3)	(4)	(5)
10 Batang Onang	55	51	1	0
20 Padang Bolak Julu	110	103	3	0
30 Portibi	190	182	2	2
40 Padang Bolak	285	283	2	2
41 Padang Bolak Tenggara	120	120	3	1
50 Simangambat	75	74	8	0
51 Ujung Batu	315	302	3	1
60 Halongonan	100	99	4	1
61 Halongonan Timur	271	240	6	1
70 Dolok	138	130	3	2
80 Dolok Sigompulon	203	200	0	0
90 Hulu Sihapas	245	240	0	2
Padang Lawas Utara 2021	2 107	1 907	35	12
2020	2400	2315	18	22
2019				
2018				
2017	3 050	3 053	43	259
2016	2 155	2 155	32	221
2015	2 136	2 136	37	230

Sumber Polres Tapanuli Selatan
 Source Resort Police Command of Tapanuli Selatan Regency

Tabel 9.1.12 Jumlah Surat Izin Mengemudi (SIM) yang Dikeluarkan Menurut Kecamatan dan Jenisnya di Kabupaten Padang Lawas Utara, 2021
Number of Driving License Issued by Subdistrict and Type in Padang Lawas Utara Regency, 2021

Kecamatan <i>Subdistrict</i>	A	BI	BII	C	Jumlah <i>Total</i>
(1)	(2)	(3)	(4)	(5)	(6)
10 Batang Onang	-	-	-	-	-
20 Padang Bolak Julu	-	-	-	-	-
30 Portibi	-	-	-	-	-
40 Padang Bolak	-	-	-	-	-
41 Padang Bolak Tenggara	-	-	-	-	-
50 Simangambat	-	-	-	-	-
51 Ujung Batu	-	-	-	-	-
60 Halongonan	-	-	-	-	-
61 Halongonan Timur	-	-	-	-	-
70 Dolok	-	-	-	-	-
80 Dolok Sigompulon	-	-	-	-	-
90 Hulu Sihapas	-	-	-	-	-
2021	726	205	28	761	1 720
2020	1 060	124	8	1 199	2 391
2019					
2018	1 332	304	26	1 888	3 550
2017	1 337	392	32	2 112	3 873
2016	717	236	95	1 061	2 109
2015	882	334	45	1 931	3 192

Sumber: Polres Tapanuli Selatan
 Source: Resort Police Command of Tapanuli Selatan Regency

Tabel 9.1.13 Jumlah Surat Izin Mengemudi (SIM) yang Dikeluarkan Menurut Bulan dan Jenisnya di Kabupaten Padang Lawas Utara, 2021
Number of Driving License Issued by Month and Type in Padang Lawas Utara Regency, 2021

Bulan <i>Month</i>	A	BI	BII	C	Jumlah <i>Total</i>
(1)	(2)	(3)	(4)	(5)	(6)
Januari / <i>January</i>	84	38	4	80	206
Februari / <i>February</i>	64	18	2	78	162
Maret / <i>March</i>	98	24	-	103	225
April / <i>April</i>	78	19	2	80	179
Mei / <i>May</i>	72	19	6	115	212
Juni / <i>June</i>	99	21	4	93	217
Juli / <i>July</i>	98	23	5	80	206
Agustus / <i>August</i>	69	12	4	78	163
September / <i>September</i>	78	24	4	66	172
Oktober / <i>October</i>	75	19	3	81	178
November / <i>November</i>	109	28	-	109	246
Desember / <i>December</i>	94	24	5	96	219
2021	1 018	269	39	1 059	2 385
2020	1 060	124	8	1 199	2 391
2019	1394	370	52	1 955	3 771
2018	1 319	145	14	1 843	3 321
2017	1 337	392	32	2 112	3 873
2016	717	236	95	1 061	2 109
2015	882	334	45	1 931	3 192

Catatan :
 A : *Driver license for light 4 wheel vehicle*
 BI : *Driver license for small truck and bus*
 BII : *Driver license for big truck and over*
 C : *Driver license for motor cycle*

Sumber : Polres Tapanuli Selatan
 Source : *Resort Police Command of Tapanuli Selatan Regency*

TRANSPORTATION AND COMMUNICATION

Tabel 9.1.14 Jumlah Surat Izin Mengemudi (SIM) A yang Dikeluarkan Menurut Kategori di Kabupaten Padang Lawas Utara, 2021
Number of Driving License Type A Issued by Category in Padang Lawas Utara Regency, 2021

Bulan <i>Month</i>	Baru <i>New</i>		Perpanjangan <i>Extention</i>	
	Biasa <i>Ordinary</i>	Umum <i>General</i>	Biasa <i>Ordinary</i>	Umum <i>General</i>
(1)	(2)	(3)	(4)	(5)
Januari / <i>January</i>	127	1	28	0
Februari / <i>February</i>	66	1	32	0
Maret / <i>March</i>	40	0	19	0
April / <i>April</i>	24	0	11	0
Mei / <i>May</i>	35	0	9	1
Juni / <i>June</i>	77	1	24	0
Juli / <i>July</i>	104	1	27	0
Agustus / <i>August</i>	94	0	18	0
September / <i>September</i>	64	1	16	0
Oktober / <i>October</i>	64	0	21	0
November / <i>November</i>	73	0	20	0
Desember / <i>December</i>	59	0	19	0
2021	827	5	244	1
2020	827	5	244	1
2019	953	13	441	2
2018	1 004	8	315	5
2017	1 053	13	256	6
2016	398	75	285	5
2015	631	10	242	0

Sumber Polres Tapanuli Selatan

Source Resort Police Command of Tapanuli Selatan Regency

Tabel 9.1.15 Jumlah Surat Izin Mengemudi (SIM) B1 yang Dikeluarkan Menurut Kategori di Kabupaten Padang Lawas Utara, 2021
Number of Driving License Type B1 Issued by Category in Padang Lawas Utara Regency, 2021

Bulan <i>Month</i>	Baru <i>New</i>		Perpanjangan <i>Extention</i>	
	Biasa <i>Ordinary</i>	Umum <i>General</i>	Biasa <i>Ordinary</i>	Umum <i>General</i>
(1)	(2)	(3)	(4)	(5)
Januari / <i>January</i>	1	11	4	6
Februari / <i>February</i>	16	10	2	5
Maret / <i>March</i>	7	12	1	6
April / <i>April</i>	5	7	2	4
Mei / <i>May</i>	2	6	0	5
Juni / <i>June</i>	9	17	3	3
Juli / <i>July</i>	7	16	4	9
Agustus / <i>August</i>	10	9	4	8
September / <i>September</i>	11	2	3	1
Oktober / <i>October</i>	11	13	2	5
November / <i>November</i>	10	6	1	4
Desember / <i>December</i>	9	5	0	2
2021	98	114	26	58
2020	98	114	26	58
2019	129	111	31	84
2018	106	90	39	69
2017	121	145	67	59
2016	34	19	5	16
2015	118	155	34	30

Sumber Polres Tapanuli Selatan

Source Resort Police Command of Tapanuli Selatan Regency

TRANSPORTATION AND COMMUNICATION

Tabel 9.1.16 Jumlah Surat Izin Mengemudi (SIM) BII yang Dikeluarkan Menurut Kategori di Kabupaten Padang Lawas Utara, 2021
Table Number of Driving License Type BII Issued by Category in Padang Lawas Utara Regency, 2021

Bulan <i>Month</i>	Baru <i>New</i>		Perpanjangan <i>Extention</i>	
	Biasa <i>Ordinary</i>	Umum <i>General</i>	Biasa <i>Ordinary</i>	Umum <i>General</i>
(1)	(2)	(3)	(4)	(5)
Januari / <i>January</i>	1	2	0	1
Februari / <i>February</i>	1	1	1	2
Maret / <i>March</i>	1	2	0	0
April / <i>April</i>	0	1	0	1
Mei / <i>May</i>	1	3	0	1
Juni / <i>June</i>	1	3	0	2
Juli / <i>July</i>	0	3	0	3
Agustus / <i>August</i>	1	1	0	0
September / <i>September</i>	1	4	0	2
Oktober / <i>October</i>	0	1	0	1
November / <i>November</i>	0	1	0	0
Desember / <i>December</i>	0	1	0	1
2021	7	23	1	14
2020	7	23	1	14
2019	6	24	0	22
2018	3	17	0	6
2017	3	20	2	9
2016	39	48	6	28
2015	6	30	0	9

Sumber Polres Tapanuli Selatan

Source Resort Police Command of Tapanuli Selatan Regency

Tabel 9.1.17 Jumlah Surat Izin Mengemudi (SIM) C yang Dikeluarkan Menurut Kategori di Kabupaten Padang Lawas Utara, 2021
Number of Driving License Type C Issued by Category in Padang Lawas Utara Regency, 2021

Bulan <i>Month</i>	Baru <i>New</i>		Perpanjangan <i>Extention</i>
	Biasa <i>Ordinary</i>	Umum <i>General</i>	
(1)	(2)	(3)	(4)
Januari / <i>January</i>	51	0	29
Februari / <i>February</i>	42	0	36
Maret / <i>March</i>	51	0	52
April / <i>April</i>	46	0	34
Mei / <i>May</i>	77	0	38
Juni / <i>June</i>	55	0	38
Juli / <i>July</i>	55	0	25
Agustus / <i>August</i>	48	0	30
September / <i>September</i>	43	0	32
Oktober / <i>October</i>	49	0	32
November / <i>November</i>	64	0	45
Desember / <i>December</i>	65	0	31
2021	645	0	413
2020	753	0	446
2019	1 234	0	721
2018	1 484	0	359
2017	1 810	0	301
2016	884	0	380
2015	1 656	0	285

Sumber / *Source* Polres Tapanuli Selatan
 Resort Police Command of Tapanuli Selatan Regency

Tabel 9.1.18 Jumlah Surat Izin Mengemudi (SIM) yang Dikeluarkan Menurut Jenis Kelamin di Kabupaten Padang Lawas Utara, 2021
Number of Driving License Issued by Sex in Padang Lawas Utara Regency, 2021

Bulan <i>Month</i>	Laki-Laki <i>Male</i>	Perempuan <i>Female</i>	Jumlah <i>Total</i>
(1)	(2)	(3)	(4)
Januari / <i>January</i>	183	23	206
Februari / <i>February</i>	148	14	162
Maret / <i>March</i>	199	26	225
April / <i>April</i>	153	26	179
Mei / <i>May</i>	190	22	212
Juni / <i>June</i>	192	25	217
Juli / <i>July</i>	169	37	206
Agustus / <i>August</i>	146	17	163
September / <i>September</i>	154	18	172
Oktober / <i>October</i>	151	27	178
November / <i>November</i>	216	32	248
Desember / <i>December</i>	192	27	219
2021	2 092	294	2 385
2020	2 258	133	2 391
2019	2 908	863	3 771
2018	3 132	189	3 321
2017	3 747	128	3 875
2016	2 076	146	2 222
2015	3 077	115	3 192

Sumber Polres Tapanuli Selatan
 Source Resort Police Command of Tapanuli Selatan Regency

Tabel 9.1.19 Jumlah Penerbangan Domestik Melalui Bandar Udara Aek Godang Menurut Bulan, 2021
Table Number of Domestic Flight Via Aek Godang Airport by Month, 2021

Bulan Month	Penerbangan Domestik / <i>Domestic Flight</i>	
	Datang / <i>Arrival</i>	Berangkat / <i>Departure</i>
(1)	(2)	(3)
Januari / <i>January</i>	-	-
Februari / <i>February</i>	-	-
Maret / <i>March</i>	-	-
April / <i>April</i>	-	-
Mei / <i>May</i>	-	-
Juni / <i>June</i>	-	-
Juli / <i>July</i>	-	-
Agustus / <i>August</i>	-	-
September / <i>September</i>	-	-
Oktober / <i>October</i>	-	-
November / <i>November</i>	-	-
Desember / <i>December</i>	-	-
2021	-	-
2020	93	93
2019	345	345
2018	313	313
2017	332	332

Sumber UPBU Aek Godang
 Source Airport Office Unit of Aek Godang

TRANSPORTATION AND COMMUNICATION

Tabel 9.1.20 Jumlah Penumpang Domestik Melalui Bandar Udara Aek Godang Menurut Bulan (orang), 2021
Table Number of Domestic Passenger Via Aek Godang Airport by Month (persons), 2021

Bulan <i>Month</i>	Penerbangan Domestik / <i>Domestic Flight</i>		
	Datang <i>Arrival</i>	Berangkat <i>Departure</i>	Transit <i>Transit</i>
(1)	(2)	(3)	(4)
Januari / <i>January</i>	-	-	-
Februari / <i>February</i>	-	-	-
Maret / <i>March</i>	-	-	-
April / <i>April</i>	-	-	-
Mei / <i>May</i>	-	-	-
Juni / <i>June</i>	-	-	-
Juli / <i>July</i>	-	-	-
Agustus / <i>August</i>	-	-	-
September / <i>September</i>	-	-	-
Oktober / <i>October</i>	-	-	-
November / <i>November</i>	-	-	-
Desember / <i>December</i>	-	-	-
2021	-	-	-
2020	3144	3118	0
2019	10 800	10 749	0
2018	12 911	11 634	0
2017	17 095	15 997	0

Sumber UPBU Aek Godang
 Source Airport Office Unit of Aek Godang

Tabel 9.1.21 Jumlah Berat Bagasi dan Barang Penerbangan Domestik Melalui Bandar Udara Aek Godang Menurut Bulan (kg), 2021
Number of Weight Baggage and Package Via Aek Godang Airport by Month (kg), 2021

Bulan Month	Bongkar / Unloaded		Muat / Loaded	
	Bagasi Baggage	Barang Package	Bagasi Baggage	Barang Package
(1)	(2)	(3)	(4)	(5)
Januari / January	-	-	-	-
Februari / February	-	-	-	-
Maret / March	-	-	-	-
April / April	-	-	-	-
Mei / May	-	-	-	-
Juni / June	-	-	-	-
Juli / July	-	-	-	-
Agustus / August	-	-	-	-
September / September	-	-	-	-
Oktober / October	-	-	-	-
November / November	-	-	-	-
Desember / December	-	-	-	-
2021	-	-	-	-
2020	6 668	4 858	3 770	2 698
2019	24 385		20 775	
2018	65 442		61 522	
2017	93 576		91 159	

Sumber UPBU Aek Godang
 Source Airport Office Unit of Aek Godang

9.2 KOMUNIKASI/COMMUNICATION

Tabel 9.2.1 Produksi Pos Menurut Jenisnya di Kabupaten Padang Lawas Utara, 2016 – 2021
Table Post Production by Kinds in Padang Lawas Utara Regency, 2016 – 2021

Jenis Pos Post Kinds	2016	2017	2018	2019	2020	2021
(1)	(2)	(3)	(4)	(5)	(6)	(6)
I Surat Pos						
a. Dalam Negeri	3 539	3 589	2 576	23 08	2 283	...
- Biasa (lembar)	0	0	0	0	0	...
- Tercatat	0	0	0	0	0	...
- Kilat Biasa	35	131	318	256	211	...
- Kilat Khusus	3 504	3 458	2 258	2 052	2072	...
- Kilat Tercatat	0	0	0	0	0	...
- Facsimile	0	0	0	0	0	...
b. Luar Negeri	0	0	0	0	0	...
- Biasa	0	0	0	0	0	...
- Tercatat	0	0	0	0	0	...
II Paket Pos (kg)						
a. Dalam Negeri	169	315	328	1 104	212	...
b. Luar Negeri	0	0	1	0	0	...
III Wesel Pos						
a. Dikirim (Juta Rp)	5 803	8 142	20 262	27 203	4 547	...
b. Dibayar (Juta Rp)	11 827	9 215	3 581	4 506	1 266	...

Sumber PT Pos Indonesia Cabang Gunung Tua
 Source Post Office Indonesia of Gunung Tua Branch

Tabel 9.2.2 Jumlah Surat Kilat / Biasa yang Dikirim dan Diterima Melalui Kantor Pos Menurut Bulan di Kabupaten Padang Lawas Utara, 2021
Number of Express Mail / Regular Mail Sent and Received by Post Office by Month in Padang Lawas Utara Regency, 2021

Bulan <i>Month</i>	Dikirim / <i>Sent</i>		Diterima / <i>Received</i>	
	Dalam Negeri <i>Domestic</i>	Luar Negeri <i>Abroad</i>	Dalam Negeri <i>Domestic</i>	Luar Negeri <i>Abroad</i>
(1)	(2)	(3)	(4)	(5)
Januari / <i>January</i>
Februari / <i>February</i>
Maret / <i>March</i>
April / <i>April</i>
Mei / <i>May</i>
Juni / <i>June</i>
Juli / <i>July</i>
Agustus / <i>August</i>
September / <i>September</i>
Oktober / <i>October</i>
November / <i>November</i>
Desember / <i>December</i>
2021
2020	211	0	400	16
2019	256	0	443	11
2018	318	0	453	4
2017	209	0	191	3

Sumber PT Pos Indonesia Cabang Gunung Tua
 Source Post Office Indonesia of Gunung Tua Branch

Tabel 9.2.3 Jumlah Surat Kilat Khusus yang Dikirim dan Diterima Melalui Kantor Pos Menurut Bulan di Kabupaten Padang Lawas Utara, 2021
Number of Special Express Mail Sent and Received by Post Office by Month in Padang Lawas Utara Regency, 2021

Bulan <i>Month</i>	Dikirim / <i>Sent</i>		Diterima / <i>Received</i>	
	Dalam Negeri <i>Domestic</i>	Luar Negeri <i>Abroad</i>	Dalam Negeri <i>Domestic</i>	Luar Negeri <i>Abroad</i>
(1)	(2)	(3)	(4)	(5)
Januari / <i>January</i>
Februari / <i>February</i>
Maret / <i>March</i>
April / <i>April</i>
Mei / <i>May</i>
Juni / <i>June</i>
Juli / <i>July</i>
Agustus / <i>August</i>
September / <i>September</i>
Oktober / <i>October</i>
November / <i>November</i>
Desember / <i>December</i>
2021
2020	2 072	0	7 773	0
2019	2 052	0	17 795	0
2018	2 258	0	11 610	0
2017	3 458	0	14 989	0

Sumber PT Pos Indonesia Cabang Gunung Tua
 Source Post Office Indonesia of Gunung Tua Branch

Tabel 9.2.4 Jumlah Paket Pos yang Dikirim dan Diterima Melalui Kantor Pos Menurut Bulan di Kabupaten Padang Lawas Utara, 2021
Table Number of Post Parcel Sent and Received by Post Office by Month in Padang Lawas Utara Regency, 2021

Bulan <i>Month</i>	Dikirim / <i>Sent</i>		Diterima / <i>Received</i>	
	Dalam Negeri <i>Domestic</i>	Luar Negeri <i>Abroad</i>	Dalam Negeri <i>Domestic</i>	Luar Negeri <i>Abroad</i>
(1)	(2)	(3)	(4)	(5)
Januari / <i>January</i>
Februari / <i>February</i>
Maret / <i>March</i>
April / <i>April</i>
Mei / <i>May</i>
Juni / <i>June</i>
Juli / <i>July</i>
Agustus / <i>August</i>
September / <i>September</i>
Oktober / <i>October</i>
November / <i>November</i>
Desember / <i>December</i>
2021
2020	212	0	733	0
2019	1 104	0	7 442	14
2018	328	1	10 135	10
2017	518	1	6 212	6

Sumber PT Pos Indonesia Cabang Gunung Tua
 Source Post Office Indonesia of Gunung Tua Branch

TRANSPORTATION AND COMMUNICATION

Tabel 9.2.5 Jumlah Wesel Pos yang Dikirim dan Diterima Melalui Kantor Pos Menurut Bulan di Kabupaten Padang Lawas Utara, 2021
Number of Postal Money Sent and Received by Post Office by Month in Padang Lawas Utara Regency, 2021

Bulan Month	Dikirim / Sent		Diterima / Received	
	Bilangan Frequency	Besarnya Uang Value (Rp)	Bilangan Frequency	Besarnya Uang Value (Rp)
(1)	(2)	(3)	(4)	(5)
Januari / January
Februari / February
Maret / March
April / April
Mei / May
Juni / June
Juli / July
Agustus / August
September / September
Oktober / October
November / November
Desember / December
2021
2020	810	4 547 377 000	983	1 266 460 860
2019	2 462	27 203 075 000	2 183	4 506 520 000
2018	2 151	20 261 759 030	2 421	3 580 597 000
2017	2 881	19 034 090 188	4 394	6 865 911 748

Sumber PT Pos Indonesia Cabang Gunung Tua
 Source Post Office Indonesia of Gunung Tua Branch

Tabel 9.2.6 Jumlah Penabungan dan Pengambilan Tabanas Batara Melalui Kantor Pos Menurut Bulan di Kabupaten Padang Lawas Utara, 2021
Number of Deposit and Withdrawal Tabanas Batara by Post Office by Month in Padang Lawas Utara Regency, 2021

Bulan Month	Penabungan / Deposit		Pengambilan / Withdrawal	
	Bilangan Frequency	Besarnya Uang Value (Rp)	Bilangan Frequency	Besarnya Uang Value (Rp)
(1)	(2)	(3)	(4)	(5)
Januari / January
Februari / February
Maret / March
April / April
Mei / May
Juni / June
Juli / July
Agustus / August
September / September
Oktober / October
November / November
Desember / December
2021
2020	394	326 396 000	266	241 650 000
2019	1 026	2 747 526 000	992	3 594 616 000
2018	821	2 893 650 000	749	2 745 325 000
2017	730	3 308 456 059	947	3 112 038 011

Sumber PT Pos Indonesia Cabang Gunung Tua
 Source Post Office Indonesia of Gunung Tua Branch

TRANSPORTATION AND COMMUNICATION

Tabel 9.2.7 Jumlah Pembayaran Pensiun Yang Dikirim Melalui Kantor Pos Menurut Bulan di Kabupaten Padang Lawas Utara, 2021
Table Number of Retired Payment Sent by Post Office by Month in Padang Lawas Utara Regency, 2021

Bulan Month	Dikirim / Sent	
	Bilangan Frequency	Besarnya Uang Value (Rp)
(1)	(2)	(3)
Januari /January
Februari / February
Maret / March
April / April
Mei / May
Juni / June
Juli / July
Agustus / August
September / September
Oktober / October
November/ November
Desember / December
2021
2020	8 354	11 954 242 959
2019	9 161	12 042 623 046
2018	10 951	16 410 387 607
2017	10 991	20 102 424 277

Sumber PT Pos Indonesia Cabang Gunung Tua
 Source Post Office Indonesia of Gunung Tua Branch

Tabel 9.2.8 Jumlah Pelanggan Telepon Menurut Kecamatan di Kabupaten Padang Lawas Utara, 2021
Number of Telephone Customer Phone by Subdistrict in Padang Lawas Utara Regency, 2021

Kecamatan Subdistrict	Telepon Bisnis Business (SST)	Telepon Residential Residential (SST)	Telepon Perkantoran Office (SST)	Sosial Social (SST)	Wartel Wartel (SST)
(1)	(2)	(3)	(4)	(5)	(6)
10 Batang Onang	0	0	0	0	0
20 Padang Bolak Julu	0	0	0	0	0
30 Portibi	0	0	0	0	0
40 Padang Bolak	90	239	60	0	0
41 Padang Bolak Tenggara	0	0	0	0	0
50 Simangambat	0	0	0	0	0
51 Ujung Batu	0	0	0	0	0
60 Halongonan	0	0	0	0	0
61 Halongonan Timur	0	0	0	0	0
70 Dolok	0	0	0	0	0
80 Dolok Sigompulon	0	0	0	0	0
90 Hulu Sihapas	0	0	0	0	0
Padang Lawas Utara 2021	90	239	60	0	0
2020	90	239	60	0	0
2019	90	239	60	0	0
2018	90	239	60	0	0
2017	90	179	20	0	0

Sumber PT Telekomunikasi Indonesia Tbk, UPP Gunung Tua
 Source Telecommunication Office, Regional I Divisi Sumatera UPP Gunung Tua

TRANSPORTATION AND COMMUNICATION

Tabel 9.2.9 Keadaan Telekomunikasi Di Kabupaten Padang Lawas Utara, 2021
Table Condition of Telecommunication in Padang Lawas Utara Regency, 2021

Uraian <i>Contents</i>	Satuan <i>Unit</i>	Jumlah <i>Total</i>
(1)	(2)	(3)
1 Kapasitas Sentral / <i>Central Capacity</i>	Sst / <i>Units</i>	...
2 Jumlah Pelanggan / <i>Customer</i>	Sst / <i>Units</i>	...
3 Jumlah Sst Public Phone / <i>Public Phone</i>		...
3 1 Telepon Umum Coin (TUC) / <i>Coin Phone</i>	Sst / <i>Units</i>	...
3.2. Telepon Umum Coin Pelanggan (TUCP) <i>Coin Phone Customer</i>	Sst / <i>Units</i>	...
3 3 Telepon Umum Kartu (TUK) / <i>Card Phone</i>	Sst / <i>Units</i>	...
3 4 Kamar Bicara Umum / <i>Public Telephone Box</i>	Sst / <i>Units</i>	...
3 5 Wartel / <i>Private Telephone Box</i>	Sst / <i>Units</i>	...
3 6 Kios Telepon / <i>Kios Phone</i>	Sst / <i>Units</i>	...
4 Jumlah Pelanggan Telex / <i>Telex Customer</i>	Sst / <i>Units</i>	...
5 Jumlah Wartel / <i>Number of Private Telephone Box</i>	Buah/ <i>Unit</i>	...
6 Jumlah Kios Telepon / <i>Number of Kiosk Phone</i>	Buah/ <i>Unit</i>	...
7. Kapasitas Deslam Internet / <i>Speedy</i> <i>Deslam Internet Capacity / Speedy</i>	Sst / <i>Units</i>	...

Sumber PT Telekomunikasi Indonesia Tbk, UPP Gunung Tua
 Source Telecommunication Office, Regional I Divisi Sumatera UPP Gunung Tua

Tabel 9.2.10 Banyaknya Kelompok Informasi Masyarakat Menurut Kecamatan di Kabupaten Padang Lawas Utara, 2021
Table Number Group of Information Society of by Subdistrict in Padang Lawas Utara Regency, 2021

Kecamatan / Subdistrict	2018	2019	2020	2021
(1)	(2)	(3)	(4)	(5)
10 Batang Onang	3	3	3	3
20 Padang Bolak Julu	0	0	0	0
30 Portibi	0	0	0	0
40 Padang Bolak	1	1	1	1
41 Padang Bolak Tenggara	1	1	1	1
50 Simangambat	0	0	0	0
51 Ujung Batu	2	2	2	2
60 Halongonan	0	0	0	0
61 Halongonan Timur	0	0	0	0
70 Dolok	0	0	0	0
80 Dolok Sigompulon	0	0	0	0
90 Hulu Sihapas	0	0	0	0
Jumlah / Total	7	7	7	7

Sumber Dinas Komunikasi dan Informatika Kabupaten Padang Lawas Utara
 Source Department of Communication and Informatics of Padang Lawas Utara Regency

Tabel 9.2.11 Daftar Provider Jaringan Telekomunikasi Selular di Kabupaten Padang Lawas Utara, 2021
List of Cellular Telecommunication Network Provider of by Subdistrict in Padang Lawas Utara Regency, 2021

Kecamatan / Subdistrict	Kekuatan Sinyal Telepon	Kekuatan Sinyal Internet	Cakupan wilayah
(1)	(2)		(3)
Telkomsel	Kuat	4G	80% Desa / Kelurahan
XL Axiata	Kuat	4G	Gunungtua dan sekitarnya
Indosat Ooredoo	Kuat	4G	Gunungtua dan sekitarnya
Axis	Kuat	4G	Gunungtua dan sekitarnya
3	-	-	...
Smartfren	-	-	...
Jumlah / Total	4	4	

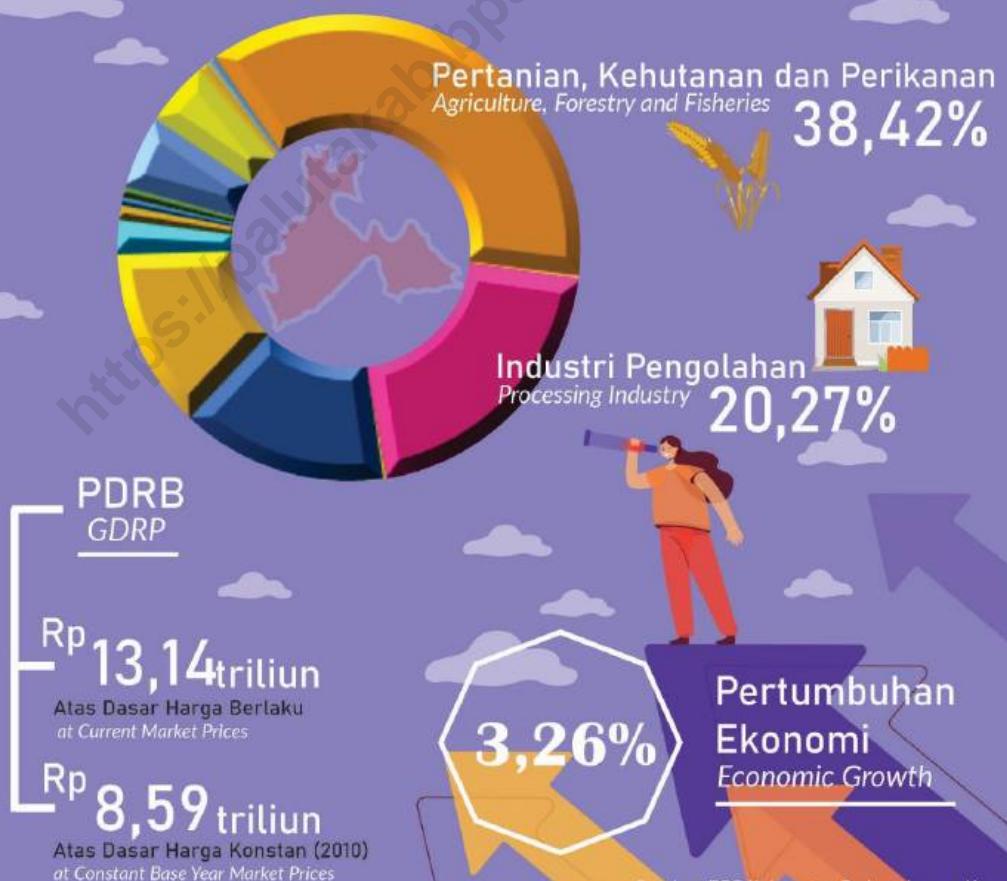
Sumber / Source: Dinas Komunikasi dan Informatika Kabupaten Padang Lawas Utara
Department of Communication and Informatics of Padang Lawas Utara Regency

10 SISTEM NERACA NASIONAL

SYSTEM OF REGIONAL ACCOUNT

Distribusi PDRB Atas Dasar Harga Berlaku Menurut Lapangan Usaha di Kabupaten Padang Lawas Utara, 2021

Percentage Distribution of GDP Current Market Prices by Industry in Padang Lawas Utara Regency, 2021



PENJELASAN TEKNIS

1. Penghitungan statistik neraca nasional mengikuti buku petunjuk yang diterbitkan oleh Perserikatan Bangsa Bangsa (PBB) dikenal sebagai Sistem Neraca Nasional (SNN). SNN adalah rekomendasi internasional tentang bagaimana menyusun ukuran aktivitas ekonomi yang sesuai dengan standar neraca baku yang didasarkan pada prinsip-prinsip ekonomi. Rekomendasi yang dimaksud dinyatakan dalam sekumpulan konsep, definisi, klasifikasi, dan aturan neraca yang disepakati secara internasional dalam mengukur indikator tertentu seperti Produk Domestik Bruto (PDB). Salah satu bentuk adaptasi pencatatan statistik nasional adalah melakukan perubahan tahun dasar PDB Indonesia dari tahun 2000 ke 2011. Perubahan tahun dasar PDB dilakukan seiring dengan mengadopsi rekomendasi PBB yang tertuang dalam Sistem Neraca Nasional 2009 (SNA 2009).

2. Produk Domestik Bruto pada tingkat nasional serta Produk Domestik Regional Bruto (PDRB) pada tingkat regional (provinsi) menggambarkan kemampuan suatu wilayah untuk menciptakan nilai tambah pada suatu waktu tertentu. Untuk menyusun PDB maupun PDRB digunakan 2 pendekatan, yaitu lapangan usaha dan pengeluaran. Keduanya menyajikan komposisi data nilai tambah dirinci menurut

TECHNICAL NOTES

1. *The method used to estimate national accounts statistics is based on the standard guidelines formed by United Nation known as System of National Accounts (SNA). SNA is the internationally agreed standard set of recommendations on how to compile measures of economic activity in accordance with strict accounting conventions based on economic principles. The recommendations are expressed in term of a set of concepts, definitions, classifications and accounting rules that comprise the internationally agreed standard for measuring indicators such as Gross Domestic Product (GDP). One of the improvement in the national statistical system is to rebase GDP form base year 2000 to 2011 in order to capture current economic condition. It is in line with the United Nations (UN) recommendation on 2009 SNA.*

2. *The basic measure of the value added arising from economic activity is known as Gross Domestic Product at the national level and Gross Regional Domestic Product (GRDP) at the regional level (provinces/regencies/municipalities). To compile these statistics, two approaches have been used, i e "production approach" and "expenditure approach". The first approach is to measure value*

SYSTEM OF REGIONAL ACCOUNT

sumber kegiatan ekonomi (lapangan usaha) dan menurut komponen penggunaannya. PDB maupun PDRB dari sisi lapangan usaha merupakan penjumlahan seluruh komponen nilai tambah bruto yang mampu diciptakan oleh sektor-sektor ekonomi atas berbagai aktivitas produksinya. Sedangkan dari sisi pengeluaran menjelaskan tentang penggunaan dari nilai tambah tersebut.

3. PDB menurut lapangan usaha mengalami perubahan klasifikasi dari 9 lapangan usaha menjadi 17 lapangan usaha. PDB menurut lapangan usaha dirinci menurut total nilai tambah dari seluruh sektor ekonomi yang mencakup lapangan usaha Pertanian, Kehutanan, dan Perikanan; Pertambangan dan Penggalian; Industri Pengolahan; Pengadaan Listrik dan Gas; Pengadaan Air, Pengelolaan Sampah, Limbah dan Daur Ulang; Konstruksi; Perdagangan Besar dan Eceran, Reparasi Mobil dan Sepeda Motor; Transportasi dan Pergudangan; Penyediaan Akomodasi dan Makan Minum; Informasi dan Komunikasi; Jasa Keuangan dan Asuransi; Real Estat; Jasa Perusahaan; Administrasi Pemerintahan, Pertahanan dan Jaminan Sosial Wajib; Jasa Pendidikan; Jasa Kesehatan dan Kegiatan Sosial; dan Jasa lainnya.

4. PDB menurut pengeluaran mengalami perubahan klasifikasi dimana pengeluaran konsumsi Lembaga Non Profit yang Melayani Rumah Tangga (LNPR) yang

added produced by various kinds of economic activities, while the second approach is to measure final uses of the country's output. In other words, GDP/GRDP is the sum of total value added produced by all economic industries (activities) and the way of using it.

3. *GDP by industry classification changes from 9 sectors to 17 industries. GDP by industry is classified by types of economic activities such as Agriculture, Forestry and Fishing; Mining and Quarrying; Manufacturing; Electricity and Gas; Water supply, Sewerage, Waste Management and Remediation Activities; Construction; Wholesale and Retail Trade; Repair of Motor Vehicles and Motorcycles; Transportation and Storage; Accommodation and Food Service Activities; Information and Communication; Financial and Insurance Activities; Real Estate Activities; Business Activities; Public Administration; Defence and Compulsory Social Security; Education; Human Health and Social Work Activities; and Other Services Activities.*

4. *GDP by expenditure classification changes where consumption expenditure Non-profit Institutions Serving Households (NPISH) previously included*

sebelumnya termasuk bagian dari pengeluaran konsumsi rumah tangga menjadi komponen terpisah. Sehingga klasifikasi PDB menurut pengeluaran dirinci menjadi 7 komponen yaitu komponen pengeluaran konsumsi rumah tangga, pengeluaran konsumsi LNPRT, pengeluaran konsumsi pemerintah, pembentukan modal tetap bruto, perubahan inventori, ekspor barang dan jasa, dan impor barang dan jasa.

5. Pengeluaran konsumsi rumah tangga mencakup berbagai pengeluaran konsumsi akhir rumah tangga atas barang dan jasa untuk memenuhi kebutuhan individu ataupun kelompok secara langsung. Pengeluaran rumah tangga di sini mencakup makanan dan minuman selain restoran; pakaian, alas kaki dan jasa perawatannya; perumahan dan perlengkapan rumah tangga; kesehatan dan pendidikan; transportasi dan komunikasi; restoran dan hotel serta lainnya.

6. Pengeluaran Konsumsi Pemerintah terdiri dari Pengeluaran Konsumsi Individu dan Pengeluaran Konsumsi Kolektif. Barang dan jasa individu merupakan barang dan jasa privat, dimana ciri-ciri barang privat adalah a) Scarcity, yaitu ada kelangkaan/keterbatasan dalam jumlah; b) Excludable consumption, yaitu konsumsi suatu barang dapat dibatasi hanya pada mereka yang memenuhi persyaratan tertentu (biasanya harga); c) Rivalrous

as part of household consumption expenditure is taken out into separate component. So that, GDP by type of expenditures is classified into: household consumption expenditure, NPISH consumption expenditure, government consumption expenditure, gross fixed capital formation, changes in inventories, exports of goods and services, and imports of goods and services.

5. *Household consumption expenditures consist of expenditures incurred by households, which are used for both individual or collective needs. Household consumptions are classified into food and beverages other than restaurants; clothing, footwear, and related maintenance services; housing and household equipment; health and education; transport and communication; restaurants and hotels; and others.*

6. *Government consumption expenditure consists of Individual Consumption Expenditure and Collective Consumption Expenditure. Individual goods and services are private goods and services, which the characteristics of private goods is a) Scarcity, that there is a scarcity/limited in number; b) Excludable consumption, the consumption of goods can be limited only to those who meet certain requirements (usually the price); c)*

SYSTEM OF REGIONAL ACCOUNT

competition, yaitu konsumsi oleh satu konsumen akan mengurangi atau menghilangkan kesempatan pihak lain untuk melakukan hal serupa. Contoh barang dan jasa yang dihasilkan pemerintah dan tergolong sebagai barang dan jasa individu adalah jasa pelayanan kesehatan pemerintah di rumah sakit/puskesmas dan jasa pendidikan di sekolah/universitas negeri. Sedangkan barang dan jasa kolektif ekuivalen dengan barang publik yang memiliki ciri a) Non rivalry, yaitu penggunaan satu konsumen terhadap suatu barang tidak mengurangi kesempatan konsumen lain untuk juga mengkonsumsi barang tersebut; b) Non excludable, yaitu apabila suatu barang publik tersedia, maka tidak ada yang dapat menghalangi siapapun untuk memperoleh manfaat dari barang tersebut atau dengan kata lain setiap orang memiliki akses ke barang tersebut. Contoh barang dan jasa yang dihasilkan pemerintah dan tergolong sebagai barang dan jasa kolektif adalah jasa pertahanan yang dilakukan TNI dan keamanan yang dilakukan kepolisian.

7. Pembentukan Modal Tetap Bruto (PMTB) mencakup pengadaan, pembuatan, dan pembelian barang modal. Barang modal dimaksud adalah barang-barang yang digunakan untuk proses produksi, tahan lama atau yang mempunyai umur pemakaian lebih dari satu tahun seperti bangunan, mesin-mesin dan alat angkutan.

Rivalrous competition, ie consumption by the consumer will reduce or eliminate the chance of another party to do so. Examples of goods and services produced by government and classified as goods and services of individuals is the government health services in hospitals/health centers and education services in schools/universities. Collective goods and services equivalent to public goods characterized by a) Non-rivalry, namely the use of a consumer for an item does not reduce the chance of another consumer to also consume goods; b) Non-excludable, i e when a public good available, then nothing can hinder anyone to benefit from the goods or in other words everyone has access to the goods. Examples of goods and services produced by government and classified as collective goods and services is carried military defense services and the police's security.

7. Gross Fixed Capital Formation (GFCF) includes procurement, manufacture, and the purchase of capital goods. Capital goods are goods which are used for the production process, durable or have a service life of more than one year such as buildings, machinery, and transportation equipment Including here: huge

Termasuk pula di sini perbaikan besar (berat) yang sifatnya memperpanjang umur atau mengubah bentuk atau kapasitas barang modal tersebut. Pengeluaran barang modal untuk keperluan militer juga dicakup sebagai PMTB. Klasifikasi komponen PMTB dibagi menjadi 6 sub komponen yaitu Konstruksi; Mesin dan Peralatan; Kendaraan; Peralatan Lainnya; Cultivated Biological Resources (CBR) dan Produk Kekayaan Intelektual.

8. Ekspor barang dan jasa merupakan transaksi perdagangan barang dan jasa dari penduduk (residen) ke bukan penduduk (nonresiden) Impor barang dan jasa adalah transaksi perdagangan dari bukan penduduk ke penduduk. Ekspor atau impor barang terjadi pada saat terjadi perubahan hak kepemilikan barang antara penduduk dengan bukan penduduk (dengan atau tanpa perpindahan fisik barang tersebut). Pada PDB dengan tahun dasar 2011, ekspor dan impor barang dirinci menjadi nonmigas dan migas.

9. Produk Domestik Bruto maupun agregat turunannya disajikan dalam 2 (dua) versi penilaian, yaitu atas dasar "harga berlaku" dan atas dasar "harga konstan". Disebut sebagai harga berlaku karena seluruh agregat dinilai dengan menggunakan harga pada tahun berjalan, sedangkan harga konstan penilaiannya didasarkan kepada harga satu tahun dasar

improvement that are to extend the life or changing the shape or the capacity of the capital goods. Capital expenditures for military purposes are also covered as GFCF. GFCF component are classified into six sub-components: Construction; Machinery and Equipment; vehicle; Other equipment; Cultivated Biological Resources (CBR) and Intellectual Property Product.

8. Exports of goods and services consist of transactions of goods and services from residents to non-residents Imports of goods and services consist of transaction of goods and services from non-residents to residents. Exports and imports of goods occur when there are changes in ownership of goods between residents and non-residents (with or without physical movements of goods across frontiers). On the GDP at 2011 basic year, exports and imports of goods specified into non oil and gas and oil and gas.

9. GDP and its aggregations are presented in two forms: at current market prices and at constant base year market prices. In presenting current market prices, all aggregates are valued at current market prices, while base year constant market prices are shown by valuing all aggregates at fixed base year

SYSTEM OF REGIONAL ACCOUNT

tertentu, dalam publikasi ini digunakan harga tahun 2010.

10. Laju pertumbuhan Produk Domestik Bruto diperoleh dari perhitungan PDB atas dasar harga konstan. Diperoleh dengan cara mengurangi nilai PDB pada tahun ke-n terhadap nilai pada tahun ke n-1 (tahun sebelumnya), dibagi dengan nilai pada tahun ke n-1, dikalikan dengan 100 persen Laju pertumbuhan menunjukkan perkembangan agregat pendapatan dari satu waktu tertentu terhadap waktu sebelumnya.

prices Year of 2010 is used as the base year in this publication.

10. Growth rate of Gross Domestic Product is derived from GDP at constant market prices. It is obtained by subtracting the value of GDP year n with the value of GDP year n-1, divided by the value of GDP year n-1 then multiplied by 100 percent The growth rate of GDP explains the income growth during the given period.

Tabel 9.2.12 Produk Domestik Regional Bruto Atas Dasar Harga Berlaku Menurut Lapangan Usaha di Kabupaten Padang Lawas Utara (juta Rp), 2018-2021
Gross Regional Domestic Product Current Market Prices by Industry in Padang Lawas Utara Regency (million rupiahs), 2018 – 2021

Kategori / Category	2018	2019	2020 ¹⁾	2021 ^{**)}
(1)	(2)	(3)	(4)	(5)
A Pertanian, Kehutanan, dan Perikanan	3 930 359	4 154 891	4 470 586	5 048 210
A 1 Pertanian, Peternakan, Perburuan & Jasa	3 547 667	-	-	-
1 a. Tanaman Pangan	495 353	-	-	-
1 b. Tanaman Hortikultura Semusim	6 976	-	-	-
1 c. Perkebunan Semusim	1 217	-	-	-
1 d. Tanaman Hortikultura Tahunan dan	361 216	-	-	-
1 e. Perkebunan Tahunan	2 384 286	-	-	-
1 f. Peternakan	260 724	-	-	-
1 g. Jasa Pertanian dan Perburuan	37 895	-	-	-
2 Kehutanan dan Penebangan Kayu	147 557	-	-	-
3 Perikanan	235 134	-	-	-
B Pertambangan dan Pengalihan	34 691	37 642	37 492	39 134
1 Pertambangan Minyak, Gas dan Panas Bumi	0	-	-	-
2 Pertambangan Batubara dan Lignit	0	-	-	-
3 Pertambangan Bijih Logam	0	-	-	-
4 Pertambangan dan Pengalihan Lainnya	34 691	-	-	-
C Industri Pengolahan	2 151 222	2 293 344	2 459 474	2 663 249
1 Industri Batubara dan Pengilangan Migas	0	-	-	-
1 a. Industri Batu Bara	0	-	-	-
1 b. Pengilangan Migas	0	-	-	-
2 Industri Makanan dan Minuman	2 142 940	-	-	-
3 Pengolahan Tembakau	0	-	-	-
4 Industri Tekstil dan Pakaian Jadi	3 126	-	-	-
5 Industri Kulit, Barang dari Kulit dan Alas Kaki	0	-	-	-
6 Industri Kayu, Anyaman Bambu, Rotan dsj.	1 042	-	-	-
7 Industri Kertas, Percetakan dan Media	255	-	-	-
8 Industri Kimia, Farmasi dan Obat Tradisional	86	-	-	-
9 Industri Karet, Barang dari Karet dan Plastik	0	-	-	-
10 Industri Barang Galian bukan Logam	2 621	-	-	-
11 Industri Logam Dasar	0	-	-	-
12 Industri Barang dari Logam, Elektronik,	0	-	-	-
13 Industri Mesin dan Perlengkapan YTDL	0	-	-	-
14 Industri Alat Angkutan	0	-	-	-
15 Industri Furnitur	1 021	-	-	-
16 Industri pengolahan lain, reparasi &	130	-	-	-

SYSTEM OF REGIONAL ACCOUNT

Kategori / Category	2018	2019	2020 ^{*)}	2021 ^{**)}
(1)	(2)	(3)	(4)	(5)
D Pengadaan Listrik dan Gas	18 210	20 176	21 476	22 439
1 Ketenagalistrikan	17 898	-	-	-
2 Pengadaan Gas dan Produksi Es	312	-	-	-
E Pengadaan Air, Olah Sampah, Limbah, Daur Ulang	5 359	5 708	5 947	6 469
F Konstruksi	1 614 501	1 776 529	1 742 636	1 800 850
G Perdagangan Besar & Eceran; Reparasi Mobil	1 323 147	1 489 877	1 540 177	1 583 306
1 Perdagangan Mobil, Sepeda Motor dan	20 029	-	-	-
2 Perdagangan Besar & Eceran, Bukan Mobil &	1 303 117	-	-	-
H Transportasi dan Pergudangan	251 693	275 433	281 946	283 315
1 Angkutan Rel	0	-	-	-
2 Angkutan Darat	244 150	-	-	-
3 Angkutan Laut	0	-	-	-
4 Angkutan Sungai Danau dan Penyeberangan	0	-	-	-
5 Angkutan Udara	5 756	-	-	-
6 Pergudangan, Jasa Angkutan, Pos & Kurir	1 786	-	-	-
I Penyediaan Akomodasi dan Makan Minum	113 861	123 218	123 258	126 035
1 Penyediaan Akomodasi	12 468	-	-	-
2 Penyediaan Makan Minum	101 393	-	-	-
J Informasi dan Komunikasi	52 694	59 319	65 919	71 312
K Jasa Keuangan dan Asuransi	93 726	96 742	97 781	104 416
1 Jasa Perantara Keuangan	76 418	-	-	-
2 Asuransi dan Dana Pensiun	14 043	-	-	-
3 Jasa Keuangan Lainnya	3 265	-	-	-
4 Jasa Penunjang Keuangan	0	-	-	-
L Real Estate	519 979	584 548	619 548	660 790
M,N Jasa Perusahaan	6 864	7 824	8 194	8 284
O Adm. Pemerintahan, Jaminan Sosial Wajib	495 778	540 819	552 991	554 444
P Jasa Pendidikan	78 130	85 060	90 060	93 312
Q Jasa Kesehatan dan Kegiatan Sosial	57 729	63 973	67 473	67 492
R,S,T,U Jasa lainnya	4 182	4 630	4 720	4 862
PDRB ADH Berlaku	10 752 124	11 619 732	12 189 675	13 137 918

Keterangan/Note : *) Angka Sementara/Preliminary Figures

**) Angka Sangat Sementara/Very Preliminary Figures

Sumber BPS Kabupaten Padang Lawas Utara

Source BPS – Statistics of Padang Lawas Utara Regency

Tabel 9.2.13 PDRB Atas Dasar Harga Konstan 2010 Menurut Lapangan Usaha di Kabupaten Padang Lawas Utara (juta Rp), 2018 – 2021
GRDP at 2010 Constant Market Prices by Industry in Padang Lawas Utara Regency (million rupiahs), 2018 – 2021

Kategori / Category	2018	2019	2020 ^{*)}	2021 ^{**)}
(1)	(2)	(3)	(4)	(5)
A Pertanian, Kehutanan, dan Perikanan	3 388 280	3 583 433	3 704 588	3 924 018
A 1 Pertanian, Peternakan, Perburuan & Jasa	3 149 969	-	-	-
1 a. Tanaman Pangan	321 714	-	-	-
1 b. Tanaman Hortikultura Semusim	4 931	-	-	-
1 c. Perkebunan Semusim	849	-	-	-
1 d. Tanaman Hortikultura Tahunan dan	275 079	-	-	-
1 e. Perkebunan Tahunan	2 343 179	-	-	-
1 f. Peternakan	180 549	-	-	-
1 g. Jasa Pertanian dan Perburuan	23 667	-	-	-
2 Kehutanan dan Penebangan Kayu	93 240	-	-	-
3 Perikanan	145 070	-	-	-
B Pertambangan dan Pengalihan	24 129	25 871	25 371	26 081
1 Pertambangan Minyak, Gas dan Panas Bumi	0	-	-	-
2 Pertambangan Batubara dan Lignit	0	-	-	-
3 Pertambangan Bijih Logam	0	-	-	-
4 Pertambangan dan Pengalihan Lainnya	24 129	-	-	-
C Industri Pengolahan	1 381 379	1 434 828	1 458 289	1 482 150
1 Industri Batubara dan Pengilangan Migas	0	-	-	-
1 a. Industri Batu Bara	0	-	-	-
1 b. Pengilangan Migas	0	-	-	-
2 Industri Makanan dan Minuman	1 376 283	-	-	-
3 Pengolahan Tembakau	0	-	-	-
4 Industri Tekstil dan Pakaian Jadi	1 888	-	-	-
5 Industri Kulit, Barang dari Kulit dan Alas Kaki	0	-	-	-
6 Industri Kayu, Anyaman Bambu, Rotan dsj.	646	-	-	-
7 Industri Kertas, Percetakan dan Media	177	-	-	-
8 Industri Kimia, Farmasi dan Obat Tradisional	49	-	-	-
9 Industri Karet, Barang dari Karet dan Plastik	0	-	-	-
10 Industri Barang Galian bukan Logam	1 592	-	-	-
11 Industri Logam Dasar	0	-	-	-
12 Industri Barang dari Logam, Elektronik,	0	-	-	-
13 Industri Mesin dan Perlengkapan YTDL	0	-	-	-
14 Industri Alat Angkutan	0	-	-	-
15 Industri Furnitur	669	-	-	-
16 Industri pengolahan lain, reparasi &	75	-	-	-

SYSTEM OF REGIONAL ACCOUNT

Kategori / Category	2018	2019	2020 ^{*)}	2021 ^{**)}
(1)	(2)	(3)	(4)	(5)
D Pengadaan Listrik dan Gas	18 116	19 065	20 265	21 047
1 Ketenagalistrikan	17 949	-	-	-
2 Pengadaan Gas dan Produksi Es	167	-	-	-
E Pengadaan Air, Olah Sampah, Limbah, Daur Ulang	3 220	3 388	3 508	3 779
F Konstruksi	1 156 594	1 224 774	1 162 281	1 167 977
G Perdagangan Besar & Eceran; Reparasi Mobil	816 758	872 416	867 316	870 746
1 Perdagangan Mobil, Sepeda Motor dan	13 680	-	-	-
2 Perdagangan Besar & Eceran, Bukan Mobil &	803 077	-	-	-
H Transportasi dan Pergudangan	156 225	167 232	166 011	162 381
1 Angkutan Rel	0	-	-	-
2 Angkutan Darat	152 049	-	-	-
3 Angkutan Laut	0	-	-	-
4 Angkutan Sungai Danau dan Penyeberangan	0	-	-	-
5 Angkutan Udara	3 095	-	-	-
6 Pergudangan, Jasa Angkutan, Pos & Kurir	1 081	-	-	-
I Penyediaan Akomodasi dan Makan Minum	67 503	71 867	71 167	72 606
1 Penyediaan Akomodasi	9 187	-	-	-
2 Penyediaan Makan Minum	58 316	-	-	-
J Informasi dan Komunikasi	48 374	52 444	57 194	60 374
K Jasa Keuangan dan Asuransi	59 058	60 221	61 131	62 547
1 Jasa Perantara Keuangan	49 163	-	-	-
2 Asuransi dan Dana Pensiun	8 046	-	-	-
3 Jasa Keuangan Lainnya	1 849	-	-	-
4 Jasa Penunjang Keuangan	0	-	-	-
L Real Estate	289 256	303 937	315 437	327 372
M,N Jasa Perusahaan	3 888	4 130	4 100	4 070
O Adm. Pemerintahan, Jaminan Sosial Wajib	280 151	301 631	299 842	300 779
P Jasa Pendidikan	57 988	61 418	63 418	65 483
Q Jasa Kesehatan dan Kegiatan Sosial	37 780	39 303	40 103	39 683
R,S,T,U Jasa lainnya	2 354	2 496	2 486	2 546
PDRB ADH Berlaku	7 791 052	8 228 453	8 322 506	8 593 639

Keterangan/Note : * Angka Sementara/Preliminary Figures

** Angka Sangat Sementara/Very Preliminary Figures

Sumber BPS Kabupaten Padang Lawas Utara

Source BPS – Statistics of Padang Lawas Utara Regency

Tabel 9.2.14 Distribusi Persentase PDRB a.d. Harga Berlaku Menurut Lapangan Usaha di Kabupaten Padang Lawas Utara (persen), 2018 – 2021
Table Percentage Distribution of GRDP Current Market Prices by Industry in Padang Lawas Utara Regency (percent), 2018 – 2021

Kategori / Category	2018	2019	2020 ^{*)}	2021 ^{**)}
(1)	(2)	(3)	(4)	(5)
A Pertanian, Kehutanan, dan Perikanan	36,55	35,76	36,68	38,42
A 1 Pertanian, Peternakan, Perburuan & Jasa	33,00	-	-	-
1 a. Tanaman Pangan	4,61	-	-	-
1 b. Tanaman Hortikultura Semusim	0,06	-	-	-
1 c. Perkebunan Semusim	0,01	-	-	-
1 d. Tanaman Hortikultura Tahunan dan	3,36	-	-	-
1 e. Perkebunan Tahunan	22,18	-	-	-
1 f. Peternakan	2,42	-	-	-
1 g. Jasa Pertanian dan Perburuan	0,35	-	-	-
2 Kehutanan dan Penebangan Kayu	1,37	-	-	-
3 Perikanan	2,19	-	-	-
B Pertambangan dan Penggalian	0,32	0,32	0,31	0,30
1 Pertambangan Minyak, Gas dan Panas Bumi	-	-	-	-
2 Pertambangan Batubara dan Lignit	-	-	-	-
3 Pertambangan Bijih Logam	-	-	-	-
4 Pertambangan dan Penggalian Lainnya	0,32	-	-	-
C Industri Pengolahan	20,01	19,74	20,18	20,27
1 Industri Batubara dan Pengilangan Migas	-	-	-	-
1 a. Industri Batu Bara	-	-	-	-
1 b. Pengilangan Migas	-	-	-	-
2 Industri Makanan dan Minuman	19,93	-	-	-
3 Pengolahan Tembakau	-	-	-	-
4 Industri Tekstil dan Pakaian Jadi	0,03	-	-	-
5 Industri Kulit, Barang dari Kulit dan Alas Kaki	-	-	-	-
6 Industri Kayu, Anyaman Bambu, Rotan dsj.	0,01	-	-	-
7 Industri Kertas, Percetakan dan Media	0,00	-	-	-
8 Industri Kimia, Farmasi dan Obat Tradisional	0,00	-	-	-
9 Industri Karet, Barang dari Karet dan Plastik	-	-	-	-
10 Industri Barang Galian bukan Logam	0,02	-	-	-
11 Industri Logam Dasar	-	-	-	-
12 Industri Barang dari Logam, Elektronik,	-	-	-	-
13 Industri Mesin dan Perlengkapan YTDL	-	-	-	-
14 Industri Alat Angkutan	-	-	-	-
15 Industri Furnitur	0,01	-	-	-
16 Industri pengolahan lain, reparasi &	0,00	-	-	-

SYSTEM OF REGIONAL ACCOUNT

Kategori / Category	2018	2019	2020 ^{*)}	2021 ^{**)}
(1)	(2)	(3)	(4)	(5)
D Pengadaan Listrik dan Gas	0,17	0,17	0,18	0,17
1 Ketenagalistrikan	0,17	-	-	-
2 Pengadaan Gas dan Produksi Es	0,00	-	-	-
E Pengadaan Air, Olah Sampah, Limbah, Daur Ulang	0,05	0,05	0,05	0,05
F Konstruksi	15,02	15,29	14,30	13,71
G Perdagangan Besar & Eceran; Reparasi Mobil	12,31	12,82	12,64	12,05
1 Perdagangan Mobil, Sepeda Motor dan	0,19	-	-	-
2 Perdagangan Besar & Eceran, Bukan Mobil &	12,12	-	-	-
H Transportasi dan Pergudangan	2,34	2,37	2,31	2,16
1 Angkutan Rel	-	-	-	-
2 Angkutan Darat	2,27	-	-	-
3 Angkutan Laut	-	-	-	-
4 Angkutan Sungai Danau dan Penyeberangan	-	-	-	-
5 Angkutan Udara	0,05	-	-	-
6 Pergudangan, Jasa Angkutan, Pos & Kurir	0,02	-	-	-
I Penyediaan Akomodasi dan Makan Minum	1,06	1,06	1,01	0,96
1 Penyediaan Akomodasi	0,12	-	-	-
2 Penyediaan Makan Minum	0,94	-	-	-
J Informasi dan Komunikasi	0,49	0,51	0,54	0,54
K Jasa Keuangan dan Asuransi	0,87	0,83	0,80	0,79
1 Jasa Perantara Keuangan	0,71	-	-	-
2 Asuransi dan Dana Pensiun	0,13	-	-	-
3 Jasa Keuangan Lainnya	0,03	-	-	-
4 Jasa Penunjang Keuangan	-	-	-	-
L Real Estate	4,84	5,03	5,08	5,03
M,N Jasa Perusahaan	0,06	0,07	0,07	0,06
O Adm. Pemerintahan, Jaminan Sosial Wajib	4,61	4,65	4,54	4,22
P Jasa Pendidikan	0,73	0,73	0,74	0,71
Q Jasa Kesehatan dan Kegiatan Sosial	0,54	0,55	0,55	0,51
R,S,T,U Jasa lainnya	0,04	0,04	0,04	0,04
PDRB ADH Berlaku	100,00	100,00	100,00	100,00

Keterangan/Note : * Angka Sementara/Preliminary Figures

** Angka Sangat Sementara/Very Preliminary Figures

Sumber BPS Kabupaten Padang Lawas Utara

Source BPS – Statistics of Padang Lawas Utara Regency

Tabel 9.2.15 Laju Pertumbuhan PDRB a.d. Harga Konstan 2010 Menurut Lapangan Usaha di Kabupaten Padang Lawas Utara, 2018 – 2021
Table Growth of GRDP at 2010 Constant Market Prices by Industry in Padang Lawas Utara Regency, 2018 – 2021

Kategori / Category	2018	2019	2020 ^{*)}	2021 ^{**)}
(1)	(2)	(3)	(4)	(5)
A Pertanian, Kehutanan, dan Perikanan	5,38	5,76	3,38	5,92
A 1 Pertanian, Peternakan, Perburuan & Jasa	5,68	6,07	3,53	-
1 a. Tanaman Pangan	2,95	5,97	0,59	-
1 b. Tanaman Hortikultura Semusim	1,57	4,00	3,82	-
1 c. Perkebunan Semusim	4,34	1,88	0,92	-
1 d. Tanaman Hortikultura Tahunan dan	3,28	-1,76	0,06	-
1 e. Perkebunan Tahunan	6,45	6,99	4,39	-
1 f. Peternakan	5,16	6,67	2,60	-
1 g. Jasa Pertanian dan Perburuan	0,73	3,57	2,04	-
2 Kehutanan dan Penebangan Kayu	0,18	2,23	1,89	-
3 Perikanan	2,58	1,19	1,02	-
B Pertambangan dan Penggalian	6,92	7,22	-1,93	2,80
1 Pertambangan Minyak, Gas dan Panas Bumi	-	-	-	-
2 Pertambangan Batubara dan Lignit	-	-	-	-
3 Pertambangan Bijih Logam	-	-	-	-
4 Pertambangan dan Penggalian Lainnya	6,92	7,22	-1,93	-
C Industri Pengolahan	5,84	3,87	1,64	1,64
1 Industri Batubara dan Pengilangan Migas	-	-	-	-
1 a. Industri Batu Bara	-	-	-	-
1 b. Pengilangan Migas	-	-	-	-
2 Industri Makanan dan Minuman	5,85	3,87	1,64	-
3 Pengolahan Tembakau	-	-	-	-
4 Industri Tekstil dan Pakaian Jadi	4,24	3,54	-0,26	-
5 Industri Kulit, Barang dari Kulit dan Alas Kaki	-	-	-	-
6 Industri Kayu, Anyaman Bambu, Rotan dsj.	4,51	3,89	2,98	-
7 Industri Kertas, Percetakan dan Media	5,93	5,63	3,74	-
8 Industri Kimia, Farmasi dan Obat Tradisional	3,74	3,24	0,10	-
9 Industri Karet, Barang dari Karet dan Plastik	-	-	-	-
10 Industri Barang Galian bukan Logam	3,52	4,48	1,92	-
11 Industri Logam Dasar	-	-	-	-
12 Industri Barang dari Logam, Elektronik,	-	-	-	-
13 Industri Mesin dan Perlengkapan YTDL	-	-	-	-
14 Industri Alat Angkutan	-	-	-	-
15 Industri Furnitur	4,01	-0,68	-1,34	-
16 Industri pengolahan lain, reparasi &	5,56	6,26	-0,63	-

SYSTEM OF REGIONAL ACCOUNT

Kategori / Category	2018	2019	2020 ^{*)}	2021 ^{**)}
(1)	(2)	(3)	(4)	(5)
D Pengadaan Listrik dan Gas	1,08	5,24	6,29	3,86
1 Ketenagalistrikan	1,07	5,27	6,35	-
2 Pengadaan Gas dan Produksi Es	2,04	1,44	-0,30	-
E Pengadaan Air, Olah Sampah, Limbah, Daur Ulang	3,36	5,21	3,54	7,73
F Konstruksi	4,41	5,89	-5,10	0,49
G Perdagangan Besar & Eceran; Reparasi Mobil	6,71	6,81	-0,58	0,40
1 Perdagangan Mobil, Sepeda Motor dan	3,68	3,98	-0,70	-
2 Perdagangan Besar & Eceran, Bukan Mobil &	6,76	6,86	-0,58	-
H Transportasi dan Pergudangan	7,10	7,05	-0,73	-2,19
1 Angkutan Rel	-	-	-	-
2 Angkutan Darat	7,45	7,35	-0,61	-
3 Angkutan Laut	-	-	-	-
4 Angkutan Sungai Danau dan Penyeberangan	-	-	-	-
5 Angkutan Udara	-7,01	-6,71	-8,17	-
6 Pergudangan, Jasa Angkutan, Pos & Kurir	3,53	3,03	1,35	-
I Penyediaan Akomodasi dan Makan Minum	5,55	6,46	-0,97	2,02
1 Penyediaan Akomodasi	5,61	5,61	-2,06	-
2 Penyediaan Makan Minum	5,54	6,60	-0,80	-
J Informasi dan Komunikasi	6,85	8,41	9,06	5,56
K Jasa Keuangan dan Asuransi	3,02	1,97	1,51	2,32
1 Jasa Perantara Keuangan	2,20	1,80	2,00	-
2 Asuransi dan Dana Pensiun	7,10	2,68	-0,97	-
3 Jasa Keuangan Lainnya	8,13	3,51	-0,52	-
4 Jasa Penunjang Keuangan	-	-	-	-
L Real Estate	8,83	5,08	3,78	3,78
M,N Jasa Perusahaan	6,51	6,24	-0,73	-0,73
O Adm. Pemerintahan, Jaminan Sosial Wajib	4,50	7,67	-0,59	0,31
P Jasa Pendidikan	6,12	5,92	3,26	3,26
Q Jasa Kesehatan dan Kegiatan Sosial	7,83	4,03	2,04	-1,05
R,S,T,U Jasa lainnya	6,15	6,05	-0,40	2,42
PDRB ADH Berlaku	5,58	5,61	1,14	3,26

Keterangan/Note : * Angka Sementara/Preliminary Figures

** Angka Sangat Sementara/Very Preliminary Figures

Sumber BPS Kabupaten Padang Lawas Utara

Source BPS – Statistics of Padang Lawas Utara Regency

Tabel 9.2.16 PDRB Atas Dasar Harga Berlaku Menurut Penggunaan di Kabupaten Padang Lawas Utara (juta Rp), 2018 – 2021
Table GRDP at Current Market Prices by Expenditure in Padang Lawas Utara Regency (million rupiahs), 2018 – 2021

Komponen / Component	2018	2019[*]	2020[*]	2021^{**}
(1)	(2)	(3)	(4)	(5)
1. Konsumsi Rumah Tangga	6 563 444	7 070 255	7 203 405	7 644 209
1.a. Makanan, Minuman, dan Rokok	2 650 453
1.b. Pakaian dan Alas Kaki	376 852
1.c. Perumahan, Perkakas, Perlengkapan dan Penyelenggaraan Rumah Tangga	1 084 126
1.d. Kesehatan dan Pendidikan	551 679
1.e. Transportasi, Komunikasi, Rekreasi	1 229 572
1.f. Hotel dan Restoran	400 596
1.g. Lainnya	270 166
2. Konsumsi Lembaga Swasta Nirlaba	129 328	152 700	156 395	156 395
3. Konsumsi Pemerintah	961 351	1 023 510	1 013 510	1 096 260
4. Pembentukan Modal Tetap Bruto	2 592 137	2 835 625	2 870 625	3 074 174
4.a. Bangunan	1 859 894
4.b. Non-Bangunan	732 243
5. Perubahan Inventori	48 038	59 748	75 548	82 401
6. Ekspor	4 065 442	3 851 740	4 358 285	5 570 155
7. Impor	3 594 833	3 373 847	3 488 093	4 485 677
PDRB E ADHB	10 764 907	11 619 732	12 189 675	13 137 918

Keterangan/Note : * Angka Sementara/Preliminary Figures

** Angka Sangat Sementara/Very Preliminary Figures

Sumber BPS Kabupaten Padang Lawas Utara

Source BPS – Statistics of Padang Lawas Utara Regency

Tabel 9.2.17 PDRB Atas Dasar Harga Konstan 2010 Menurut Penggunaan di Kabupaten Padang Lawas Utara (juta Rp), 2018 – 2021
GRDP at 2010 Constant Market Prices by Expenditure in Padang Lawas Utara Regency (million rupiahs), 2018 – 2021

Komponen / Component	2018	2019	2020[*]	2021^{**}
(1)	(2)	(3)	(4)	(5)
1. Konsumsi Rumah Tangga	4 547 686	4 776 685	4 740 368	4 852 595
1.a. Makanan, Minuman, dan Rokok	1 888 246
1.b. Pakaian dan Alas Kaki	272 200
1.c. Perumahan, Perkakas, Perlengkapan dan Penyelenggaraan Rumah Tangga	757 249
1.d. Kesehatan dan Pendidikan	323 257
1.e. Transportasi, Komunikasi, Rekreasi	868 122
1.f. Hotel dan Restoran	271 423
1.g. Lainnya	167 189
2. Konsumsi Lembaga Swasta	83 172	100 582	101 082	98 660
3. Konsumsi Pemerintah	662 283	675 273	670 273	699 795
4. Pembentukan Modal Tetap Bruto	1 734 438	1 934 658	1 908 658	1 966 868
4.a. Bangunan	1 267 464
4.b. Non-Bangunan	466 974
5. Perubahan Inventori	25 948	31 041	37 941	39 274
6. Ekspor	3 231 702	3 384 529	3 388 879	3 787 690
7. Impor	2 494 026	2 674 315	2 524 695	2 851 244
PDRB E ADHK	7 791 203	8 228 453	8 322 506	8 593 639

Keterangan/Note : * Angka Sementara/Preliminary Figures

** Angka Sangat Sementara/Very Preliminary Figures

Sumber BPS Kabupaten Padang Lawas Utara

Source BPS – Statistics of Padang Lawas Utara Regency

Tabel 9.2.18 Daftar Kategori Klasifikasi Baku Lapangan Usaha Indonesia
Table List of Category of Indonesia Standard Industrial Classification

Kode / Code	Kategori / Category
(1)	(2)
A	A Pertanian, Kehutanan, dan Perikanan /Agriculture, Forestry and Fishing
A 1	1 Pertanian, Peternakan, Perburuan dan Jasa Pertanian/ <i>Agriculture, Livestocks, Hunt and Agricultural Services</i>
A 1 a	1 a. Tanaman Pangan / <i>Food Corps</i>
A 1 b	1 b. Tanaman Hortikultura Semusim / <i>Seasonal Horticulture</i>
A 1 c	1 c. Perkebunan Semusim / <i>Seasonal Plantation</i>
A 1 d	1 d. Tanaman Hortikultura Tahunan dan Lainnya / <i>Annual Plantation and Others</i>
A 1 e	1 e. Perkebunan Tahunan / <i>Annual Plantation</i>
A 1 f	1 f. Peternakan / <i>Livestock</i>
A 1 g	1 g. Jasa Pertanian dan Perburuan / <i>Agrucultural Services and Hunt</i>
A 2	2 Kehutanan dan Penebangan Kayu / <i>Forestry and Logging</i>
A 3	3 Perikanan / <i>Fishery</i>
B	B Pertambangan dan Penggalian /Mining and Quarrying
B 1	1 Pertambangan Minyak, Gas dan Panas Bumi / <i>Oil, Gas and Geothermal Mining</i>
B 2	2 Pertambangan Batubara dan Lignit / <i>Coal and Lignite Mining</i>
B 3	3 Pertambangan Bijih Logam / <i>Metal Mining</i>
B 4	4 Pertambangan dan Penggalian Lainnya / <i>Other Mining and Excavation</i>
C	C Industri Pengolahan / Manufacturing
C 1	1 Industri Batubara dan Pengilangan Migas / <i>Coal Industry and Oil-Gas Refining</i>
C 1 a	1 a. Industri Batu Bara / <i>Coal Industry</i>
C 1 b	1 b. Pengilangan Migas / <i>Oil-Gas Refining</i>
C 2	2 Industri Makanan dan Minuman / <i>Foods Indsutry</i>
C 3	3 Pengolahan Tembakau / <i>Tobacco Industry</i>
C 4	4 Industri Tekstil dan Pakaian Jadi / <i>Textil Industry</i>
C 5	5 Industri Kulit, Barang dari Kulit dan Alas Kaki / <i>Leather Industry and footwear</i>
C 6	6 Industri Kayu, Barang dari Kayu dan Gabus dan Barang Anyaman dari Bambu, Rotan dan Sejenisnya / <i>Wood, Woven Bamboo and Rattan Industry.</i>
C 7	7 Industri Kertas dan Barang dari Kertas, Percetakan dan Reproduksi Media Rekaman / <i>Paper, Printing and Recording Media Production Industry</i>
C 8	8 Industri Kimia, Farmasi dan Obat Tradisional / <i>Chemical, Pharmacy and Traditional Medicine Industry</i>
C 9	9 Industri Karet, Barang dari Karet dan Plastik / <i>Rubber and Plastic Industry</i>
C 10	10 Industri Barang Galian bukan Logam / <i>Excavated Goods Non-Metal Industry</i>
C 11	11 Industri Logam Dasar / <i>Basic Metal Industry</i>
C 12	12 Industri Barang dari Logam, Komputer, Barang Elektronik, Optik dan Peralatan Listrik / <i>Metal Goods, Computer, Electronics, Optic and Electricity Tools Industry</i>
C 13	13 Industri Mesin dan Perlengkapan YTDL / <i>Machinery and Equipment Industry</i>
C 14	14 Industri Alat Angkutan / <i>Transportation Industry</i>

SYSTEM OF REGIONAL ACCOUNT

Kode / Code (1)	Kategori / Category (2)
C 15	15 Industri Furnitur / Furniture Industry
C 16	16 Industri pengolahan lainnya, jasa reparasi dan pemasangan mesin dan peralatan / <i>Other Manufacturing, Reparation Services, Machinery and Equipment Installation</i>
D	D Pengadaan Listrik dan Gas / Electricity and Gas
D 1	1 Ketenagalistrikan / Electricity
D 2	2 Pengadaan Gas dan Produksi Es / Gas and Ice Production
E	E Pengadaan Air, Pengelolaan Sampah, Limbah dan Daur Ulang / Water supply, Sewerage, Waste Management and Remediation Activities
E	F Konstruksi / Construction
G	G Perdagangan Besar dan Eceran; Reparasi Mobil dan Sepeda Motor / Wholesale and Retail Trade; Repair of Motor Vehicles and Motorcycles
G 1	1 Perdagangan Mobil, Sepeda Motor dan Reparasinya / <i>Motor Vechicles and Motorcycles Trade and Repairs</i>
G 2	2 Perdagangan Besar dan Eceran, Bukan Mobil dan Sepeda Motor / Wholesale and Retail Trade
H	H Transportasi dan Pergudangan / Transportation and Storage
H 1	1 Angkutan Rel / <i>Railway Trantsportations</i>
H 2	2 Angkutan Darat / <i>Road Transportations</i>
H 3	3 Angkutan Laut / <i>Marine Transportation</i>
H 4	4 Angkutan Sungai Danau dan Penyeberangan / <i>River, Lake, and Crossing Transportations</i>
H 5	5 Angkutan Udara / <i>Aircraft Transportations</i>
H 6	6 Pergudangan dan Jasa Penunjang Angkutan, Pos dan Kurir / <i>Warehousing, Other Supporting Transportation, Post and Courier</i>
I	I Penyediaan Akomodasi dan Makan Minum / Accommodation and Food Service Activities
I 1	1 Penyediaan Akomodasi / <i>Accommodation Services Activities</i>
I 3	2 Penyediaan Makan Minum / <i>Food Services Activities</i>
J	J Informasi dan Komunikasi / Information and Communication
K	K Jasa Keuangan dan Asuransi / Financial and Insurance Activities
K 1	1 Jasa Perantara Keuangan / <i>Financial Intermediary Services Activities</i>
K 2	2 Asuransi dan Dana Pensiun / <i>Insurance and Pension Fund</i>
K 3	3 Jasa Keuangan Lainnya / <i>Other Financial Services Activities</i>
K 4	4 Jasa Penunjang Keuangan / <i>Other Financial Supporting</i>
L	L Real Estate / Real Estate Activity
MN	M,N Jasa Perusahaan / Business Activities
O	O Administrasi Pemerintahan, Pertahanan dan Jaminan Sosial Wajib / Public Administration, Defence, Cumpolsory Social Security
P	P Jasa Pendidikan / Education

Kode / Code	Kategori / Category
(1)	(2)
Q	Q Jasa Kesehatan dan Kegiatan Sosial / <i>Human Health and Social Work Activities</i>
RSTU	R,S,T,U Jasa lainnya / <i>Other Services Activites</i>

Tabel 9.2.19 Daftar Komponen Klasifikasi Pengeluaran
Table *List of Component of Expenditure Classification*


Kode	Komponen / Component
	(1)
1	1. Konsumsi Rumah Tangga / <i>Household Consumption</i>
1 a	1.a. Makanan, Minuman, dan Rokok / <i>Food, Drink and Tobacco</i>
1 b	1.b. Pakaian dan Alas Kaki / <i>Cloth and footwear</i>
1 c	1.c. Perumahan, Perkakas, Perlengkapan dan Penyelenggaraan Rumah Tangga / <i>Housing, Tools, Equipment, and Organized Household</i>
1 d	1.d. Kesehatan dan Pendidikan / <i>Health and Education</i>
1 e	1.e. Transportasi, Komunikasi, Rekreasi, dan Budaya / <i>Transportation, Communication, Recreation, and Culture</i>
1 f	1.f. Hotel dan Restoran / <i>Hotel and Restaurant</i>
1 g	1.g. Lainnya / <i>Others</i>
2	2. Konsumsi Lembaga Swasta Nirlaba / <i>Consumption of Non-profit Institutions</i>
3	3. Konsumsi Pemerintah / <i>Consumption of Government</i>
4	4. Pembentukan Modal Tetap Bruto / <i>Gross Fixed Capital Forming</i>
4 a	4.a. Bangunan / <i>Building</i>
4 b	4.b. Non-Bangunan / <i>Non-Building</i>
5	5. Perubahan Inventori / <i>Inventory Change</i>
6	6. Ekspor / <i>Export</i>
7	7. Impor / <i>Import</i>

11 PERBANDINGAN ANTAR KABUPATEN/KOTA

REGENCY/MUNICIPAL COMPARISON

Perbandingan Nilai Indeks Pembangunan Manusia
di Wilayah Tabagsel, 2021

Comparison of Human Development Index in Tabagsel Region, 2021



PENJELASAN TEKNIS

1. **Indeks Pembangunan Manusia (IPM)** menjelaskan bagaimana penduduk dapat mengakses hasil pembangunan dalam memperoleh pendapatan, kesehatan, pendidikan dan sebagainya. IPM diperkenalkan oleh UNDP pada tahun 1990 dan dipublikasikan secara berkala dalam laporan tahunan Human Development Report (HDR). IPM dibentuk oleh 3 (tiga) dimensi dasar: Umur panjang dan hidup sehat; pengetahuan; dan standar hidup layak.

TECHNICAL NOTES

1. **The Human Development Index (HDI)** explains how people can access development results in obtaining income, health, education and so forth. HDI was introduced by United Nations Development Programme (UNDP) in 1990 and published periodically in the annual report of the Human Development Report. HDI was formed by three basic dimensions: a long and healthy life; knowledge; and a decent standard of living.

REGENCY/MUNICIPAL COMPARISON

10.1 INDIKATOR UTAMA / MAIN INDICATOR

Tabel 10.1.1 Jumlah Penduduk menurut Kabupaten/Kota dan Jenis Kelamin di Sumatera Utara, 2021
Number of Population by Regency/Municipality and Sex in Sumatera Utara Province, 2021

Kabupaten/Kota Regency /Municipality	Jumlah Penduduk /Number of Population (jiwa/person)			Distribusi Distribution (%)	Rasio Jenis Kelamin Sex Ratio
	Laki-laki Male	Perempuan Female	Jumlah Total		
(1)	(2)	(3)	(4)	(3)	(5)
<i>Kabupaten/Regency</i>					
01 Nias	70 600	74 086	144 686	0,97%	95,29
02 Mandailing Natal	224 865	230 869	455 734	3,06%	97,40
03 Tapanuli Selatan	142 339	141 973	284 312	1,91%	100,26
04 Tapanuli Tengah	197 806	196 606	394 412	2,64%	100,61
05 Tapanuli Utara	151 417	154 394	305 811	2,05%	98,07
06 Toba Samosir	91 728	93 018	184 746	1,24%	98,61
07 Labuhanbatu	259 926	255 066	514 992	3,45%	101,91
08 Asahan	375 238	366 101	741 339	4,97%	102,50
09 Simalungun	435 552	438 505	874 057	5,86%	99,33
10 D A I R I	142 252	143 166	285 418	1,91%	99,36
11 Karo	214 995	217 449	432 444	2,90%	98,87
12 Deli Serdang	1 173 390	1 133 573	2 306 963	15,47%	103,51
13 Langkat	529 611	523 178	1 052 789	7,06%	101,23
14 Nias Selatan	161 684	164 359	326 043	2,19%	98,37
15 Humbang Hasundutan	96 332	97 602	193 934	1,30%	98,70
16 Pakpak Bharat	26 034	25 250	51 284	0,34%	103,10
17 Samosir	63 492	63 338	126 830	0,85%	100,24
18 Serdang Bedagai	310 480	305 769	616 249	4,13%	101,54
19 Batu Bara	214 386	210 518	424 904	2,85%	101,84
20 Padang Lawas Utara	145 086	140 957	286 043	1,92%	102,93
21 Padang Lawas	148 783	148 029	296 812	1,99%	100,51
22 Labuhanbatu Selatan	181 862	173 961	355 823	2,39%	104,54
23 Labuhanbatu Utara	186 790	183 605	370 395	2,48%	101,73
24 Nias Utara	69 190	70 488	139 678	0,94%	98,16
25 Nias Barat	39 511	42 795	82 306	0,55%	92,33
<i>Kota/Municipality</i>					
71 Sibolga	43 989	43 630	87 619	0,59%	100,82
72 Tanjungbalai	90 724	89 125	179 849	1,21%	101,79
73 Pematangsiantar	126 320	132 589	258 909	1,74%	95,27
74 Tebing Tinggi	83 414	85 183	168 597	1,13%	97,92
75 Medan	1 140 703	1 172 435	2 313 138	15,51%	97,29
76 Binjai	141 550	141 874	283 424	1,90%	99,77
77 Padangsidimpuan	112 245	117 218	229 463	1,54%	95,76
78 Gunungsitoli	71 390	74 598	145 988	0,98%	95,70
Sumatera Utara	7 463 684	7 451 307	14 914 991	100,00%	100,17

Sumber Badan Pusat Statistik – Hasil Proyeksi Penduduk
 Source BPS - Statistics of Indonesia – Result of Population Projection

Tabel 10.1.2 Luas Wilayah, Jumlah, Kepadatan, Pertumbuhan Penduduk dan Rasio Jenis Kelamin menurut Kabupaten/Kota di Sumatera Utara, 2020
Total Area, Number of Population, Density, Household, and Sex Ratio by Regency/Municipality in North Sumatra Province, 2020

Kabupaten/Kota Regency/Municipality	Luas Wilayah Total Area (km ²) ¹⁾	Jumlah Penduduk Number of Population (jiwa/person)	Kepadatan Penduduk Population Density (jiwa/km ²)	Pertumbuhan Penduduk per tahun 2010-2020 Population Growth per year	Rasio Jenis Kelamin Sex Ratio
(1)	(2)	(3)	(4)	(5)	(5)
<i>Kabupaten/Regency</i>					
01 Nias	1 842,51	146 672	79,60	1,11	95,60
02 Mandailing Natal	6 134,00	472 886	77,09	1,56	99,19
03 Tapanuli Selatan	6 030,47	300 911	49,90	1,32	100,92
04 Tapanuli Tengah	2 188,00	365 177	166,90	1,61	101,35
05 Tapanuli Utara	3 791,64	312 758	82,49	1,14	99,74
06 Toba Samosir	2 328,89	206 199	88,54	1,76	99,52
07 Labuhanbatu	2 156,02	493 899	229,08	1,75	102,90
08 Asahan	3 702,21	769 960	207,97	1,43	102,32
09 Simalungun	4 369,00	990 246	226,65	1,93	100,89
10 DAIRI	1 927,80	308 764	160,16	1,35	100,32
11 Karo	2 127,00	404 998	190,41	1,44	97,80
12 Deli Serdang	2 241,68	1 931 441	861,60	0,76	101,25
13 Langkat	6 262,00	1 030 202	164,52	0,63	102,23
14 Nias Selatan	1 825,20	360 531	197,53	2,21	100,73
15 Humbang Hasundutan	2 335,33	197 751	84,68	1,43	100,17
16 Pakpak Bharat	1 218,30	52 351	42,97	2,60	102,09
17 Samosir	2 069,05	136 441	65,94	1,32	99,23
18 Serdang Bedagai	1 900,22	657 490	346,01	1,01	101,44
19 Batu Bara	922,2	410 678	445,32	0,89	101,19
20 Padang Lawas Utara	3 918,05	260 720	66,54	1,55	103,96
21 Padang Lawas	3 892,74	261 011	67,05	1,48	101,50
22 Labuhanbatu Selatan	3 596,00	314 094	87,35	1,24	104,30
23 Labuhanbatu Utara	3 570,98	381 994	106,97	1,45	103,04
24 Nias Utara	1 202,78	147 274	122,44	1,47	98,86
25 Nias Barat	473,73	89 994	189,97	0,96	94,82
<i>Kota/Municipality</i>					
71 Sibolga	41,31	89 584	2 168,58	0,59	100,55
72 Tanjungbalai	107,83	176 027	1 632,45	1,32	102,64
73 Pematangsiantar	55,66	268 254	4 819,51	1,35	97,77
74 Tebing Tinggi	31	172 838	5 575,42	1,75	99,11
75 Medan	265	2 435 252	9 189,63	1,50	99,09
76 Binjai	59,19	291 842	4 930,60	1,72	99,92
77 Padangsidimpuan	114,66	225 105	1 963,24	1,63	99,03
78 Gunungsitoli	280,78	136 017	484,43	0,75	94,64
Sumatera Utara	72 981,23	14 799 361	202,78	1,32	100,61

Sumber Badan Pusat Statistik – Sensus Penduduk 2020
 Source BPS – 2020 Population Census

¹⁾Peraturan Mendagri No.137/2017
 Based on Ministry of Home Affairs 137/2017

REGENCY/MUNICIPAL COMPARISON

Tabel 10.1.3 Jumlah Penduduk menurut Kabupaten/Kota di Provinsi Sumatera Utara (jiwa), 1980, 1990, 2000, 2010, 2020
Table Number of Population by Regencies / Cities in Sumatera Utara Province (person), 1980, 1990, 2000, 2010, 2020

Kabupaten/Kota	1980	1990	2000	2010	2020
(1)	(2)	(3)	(4)	(5)	(6)
Kab. Nias	468 375	589 184	683 416	131 377	146 672
Kab. Mandailing Natal	254 342	308 782	359 849	404 945	472 886
Kab. Tapanuli Selatan	502 817	645 550	734 364	263 815	300 911
Kab. Tapanuli Tengah	167 161	214 467	244 679	311 232	365 177
Kab. Tapanuli Utara	390 938	406 244	407 711	279 257	312 758
Kab. Toba Samosir	291 499	289 533	304 125	173 129	206 199
Kab. Labuhan Batu	547 171	733 521	844 924	415 110	493 899
Kab. Asahan	775 656	884 594	935 855	668 272	769 960
Kab. Simalungun	759 024	805 365	855 802	817 720	990 246
Kab. Dairi	241 785	276 980	292 857	270 053	308 764
Kab. Karo	219 204	257 981	283 713	350 960	404 998
Kab. Deli Serdang	1 241 190	1 602 749	1 959 488	1 790 431	1 931 441
Kab. Langkat	702 059	812 229	906 565	967 535	1 030 202
Kab. Nias Selatan	x	x	x	289 708	360 531
Kab. Humbahas	x	x	x	171 650	197 751
Kab. Pakpak Barat	x	x	x	40 505	52 351
Kab. Samosir	x	x	x	119 653	136 441
Kab. Serdang Bedagai	x	x	x	594 383	657 490
Kab. Batu Bara	x	x	x	375 885	410 678
Kab. Padang Lawas Utara	x	x	x	223 531	260 720
Kab. Padang Lawas	x	x	x	225 259	261 011
Kab. Labuhan Batu Selatan	x	x	x	277 673	314 094
Kab. Labuhan Batu Utara	x	x	x	330 701	381 994
Kab. Nias Utara	x	x	x	127 244	147 274
Kab. Nias Barat	x	x	x	81 807	89 994
Kota Sibolga	59 897	71 895	82 310	84 481	89 584
Kota Tanjung Balai	41 894	108 202	132 438	154 445	176 027
Kota Pematang Siantar	150 376	219 328	241 524	234 698	268 254
Kota Tebing Tinggi	92 087	116 767	125 006	145 248	172 838
Kota Medan	1 378 955	1 730 752	1 905 587	2 097 610	2 435 252
Kota Binjai	76 464	181 904	213 760	246 154	291 842
Kota Padangsidimpuan	x	x	x	191 531	225 105
Kota Gunung Sitoli	x	x	x	126 202	136 017
Provinsi Sumatera Utara	8 360 894	10 256 027	11 513 973	12 982 204	14 799 361

Sumber Badan Pusat Statistik – Sensus Penduduk 1980, 1990, 2000, 2010, 2020

Source BPS - Statistics of Indonesia – 1980, 1990, 2000, 2010, 2020 Population Census

Tabel 10.1.4 Penduduk Berumur 15 Tahun ke Atas menurut Kabupaten/Kota, dan Jenis Kegiatan Seminggu yang Lalu (jiwa), 2020
Table
Population 15 Years of Age and Over by Regency/Municipality, and Type of Activity During the Previous Week (person), 2020

Kabupaten/Kota REGENCY/MUNICIPALITY	ANGKATAN KERJA ECONOMICALLY ACTIVE (JIWA/PERSON)			BUKAN ANGKATAN KERJA NOT ECONOMICALLY ACTIVE	TPAK LABOR FORCE PARTICI- PATION RATE (%)	TPT OPEN UN- EMPLOY- MENT RATE (%)
	BEKERJA WORKING	PENGANG- GUR/ UN- EMPLOY- MENT	JUMLAH TOTAL			
(1)	(2)	(3)	(4)	(5)	(6)	(7)
Kabupaten/Reaencv						
01 Nias	73 915	2 378	76 293	16 990	81,79	3,12
02 Mandailing Natal	207 591	13 535	221 126	95 703	69,79	6,12
03 Tapanuli Selatan	140 439	5 856	146 295	50 389	74,38	4,00
04 Tapanuli Tengah	186 530	14 566	201 096	66 859	75,05	7,24
05 Tapanuli Utara	172 950	2 711	175 661	36 920	82,63	1,54
06 Toba Samosir	104 253	876	105 129	25 654	80,38	0,83
07 Labuhanbatu	214 553	12 883	227 436	140 330	61,84	5,66
08 Asahan	318 285	21 730	340 015	199 547	63,02	6,39
09 Simalungun	449 676	19 543	469 219	177 512	72,55	4,17
10 D A I R I	165 755	2 506	168 261	28 002	85,73	1,49
11 K a r o	264 624	5 265	269 889	49 274	84,56	1,95
12 Deli Serdang	1 042 338	104 725	1 147 063	570 633	66,78	9,13
13 L a n g k a t	511 155	27 601	538 756	240 745	69,12	5,12
14 Nias Selatan	150 851	6 145	156 996	60 299	72,25	3,91
15 Humbang Hasundutan	107 862	2 131	109 993	20 684	84,17	1,94
16 Pakpak Bharat	29 775	410	30 185	4 235	87,70	1,36
17 Samosir	73 937	521	74 458	13 784	84,38	0,70
18 Serdang Bedagai	290 837	11 885	302 722	150 827	66,75	3,93
19 Batu Bara	200 112	14 177	214 289	91 850	70,00	6,62
20 Padang Lawas Utara	143 196	4 720	147 916	44 630	76,82	3,19
21 Padang Lawas	143 990	6 108	150 098	49 422	75,23	4,07
22 Labuhanbatu Selatan	156 680	7 736	164 416	83 267	66,38	4,71
23 Labuhanbatu Utara	162 113	9 863	171 976	89 654	65,73	5,74
24 Nias Utara	65 920	2 037	67 957	23 538	74,27	3,00
25 Nias Barat	44 057	330	44 387	9 693	82,08	0,74
Kota/Municipality						
71 Sibolga	41 124	3 928	45 052	18 230	71,19	8,72
72 Tanjungbalai	79 653	5 623	85 276	42 821	66,57	6,59
73 Pematangsiantar	121 228	14 984	136 212	61 759	68,80	11,00
74 Tebing Tinggi	78 861	7 204	86 065	42 036	67,19	8,37
75 Medan	999 095	121 065	1 120 160	681 806	62,16	10,81
76 Binjai	125 639	10 718	136 357	80 878	62,77	7,86
77 Padangsidempuan	107 008	8 280	115 288	52 560	68,69	7,18
78 Gunungsitoli	61 848	3 116	64 964	38 228	62,95	4,80
SUMATERA UTARA	7 035 850	475 156	7 511 006	3 358 759	69,10	6,33

Sumber : BPS-Survei Angkatan Kerja Angkatan Kerja Nasional (Sakernas)2020

Source : BPS - National Labour Force Survey 2020

REGENCY/MUNICIPAL COMPARISON

Tabel 10.1.5 Laju Pertumbuhan Ekonomi menurut Kabupaten/Kota Atas Dasar Harga Konstan 2010 di Provinsi Sumatera Utara, 2015 – 2021
The Economic Growth by Regency/City at 2010 Constant Market Prices in Sumatera Utara Province, 2015 – 2021

Kabupaten/Kota	2015	2016	2017	2018	2019	2020 ⁽¹⁾	2021 ⁽²⁾
(1)	(2)	(3)	(4)	(5)	(5)	(6)	(7)
Kab. Nias	5,52	5,03	5,01	4,50	5,04	1,80	2,21
Kab. Mandailing Natal	6,21	6,18	6,09	5,79	5,30	-0,94	3,20
Kab. Tapanuli Selatan	4,86	5,12	5,21	5,19	5,23	0,39	3,24
Kab. Tapanuli Tengah	5,08	5,12	5,24	5,20	5,18	-0,76	2,56
Kab. Tapanuli Utara	4,89	4,12	4,15	4,35	4,62	1,50	3,54
Kab. Toba Samosir	4,50	4,76	4,91	4,97	4,88	-0,27	2,92
Kab. Labuhan Batu	5,04	5,06	5,00	5,06	5,07	0,09	3,85
Kab. Asahan	5,57	5,62	5,48	5,61	5,64	0,21	3,73
Kab. Simalungun	5,24	5,40	5,13	5,18	5,20	1,01	3,70
Kab. Dairi	5,04	5,07	4,93	5,01	4,82	-0,94	2,05
Kab. Karo	5,01	5,17	5,21	4,55	4,60	-0,80	2,25
Kab. Deli Serdang	5,24	5,32	5,10	5,15	5,18	-1,78	2,23
Kab. Langkat	5,03	4,98	5,05	5,02	5,07	-0,86	3,08
Kab. Nias Selatan	4,43	4,41	4,70	5,02	5,03	0,61	2,02
Kab. Humbahas	4,63	5,00	5,02	5,04	4,94	-0,13	2,02
Kab. Pakpak Barat	5,95	5,97	5,94	5,85	5,87	-0,18	2,54
Kab. Samosir	5,77	5,27	5,35	5,58	5,70	-0,59	2,65
Kab. Serdang Bedagai	5,05	5,14	5,16	5,17	5,28	-0,44	2,87
Kab. Batu Bara	4,14	4,44	4,11	4,38	4,35	-0,31	2,35
Kab. Padang Lawas Utara	5,94	5,96	5,54	5,58	5,61	1,14	3,26
Kab. Padang Lawas	5,74	6,06	5,71	5,99	5,64	1,18	3,83
Kab. Labuhan Batu Selatan	5,14	5,19	5,09	5,27	5,35	0,80	3,82
Kab. Labuhan Batu Utara	5,18	5,21	5,11	5,20	5,15	0,27	3,83
Kab. Nias Utara	5,44	4,59	4,43	4,42	4,65	1,58	2,02
Kab. Nias Barat	5,25	4,83	4,81	4,77	4,82	1,66	2,26
Kota Sibolga	5,65	5,15	5,27	5,25	5,20	-1,36	2,10
Kota Tanjung Balai	5,57	5,76	5,51	5,77	5,79	-0,47	2,35
Kota Pematang Siantar	5,24	4,86	4,41	4,80	4,82	-1,89	1,25
Kota Tebing Tinggi	4,90	5,11	5,14	5,17	5,15	-0,70	2,51
Kota Medan	5,74	6,27	5,81	5,92	5,93	-1,98	2,62
Kota Binjai	5,40	5,54	5,39	5,46	5,51	-1,83	2,23
Kota Padangsidimpuan	5,08	5,29	5,32	5,45	5,51	-0,73	2,75
Kota Gunung Sitoli	5,79	6,03	6,01	6,03	6,05	0,38	2,25
Sumatera Utara	5,10	5,18	5,12	5,18	5,22	-1,07	2,61

Sumber BPS Provinsi Sumatera Utara

Source BPS – Statistics of Sumatera Utara Province

Tabel 10.1.6 Penduduk Miskin menurut Kabupaten/Kota di Provinsi Sumatera Utara (000 jiwa), 2017 – 2021
The Poor Population by Regency/City in Sumatera Utara Province (000 Person), 2017 – 2021

Kabupaten/Kota	2017	2018	2019	2020	2021
(1)	(2)	(3)	(4)	(5)	(6)
Kab. Nias	24,88	22,61	21,31	23,12	24,33
Kab. Mandailing Natal	48,30	42,39	40,64	41,31	43,24
Kab. Tapanuli Selatan	29,48	25,63	24,22	23,96	25,01
Kab. Tapanuli Tengah	53,05	48,53	46,99	47,19	49,95
Kab. Tapanuli Utara	33,75	29,20	28,57	28,41	29,72
Kab. Toba Samosir	18,49	15,82	15,78	16,05	16,61
Kab. Labuhan Batu	42,35	41,70	41,52	42,17	45,03
Kab. Asahan	83,67	74,14	70,53	66,32	69,29
Kab. Simalungun	91,35	80,30	76,33	73,64	76,99
Kab. Dairi	24,98	23,19	21,86	22,93	23,72
Kab. Karo	40,02	35,36	34,08	36,57	38,01
Kab. Deli Serdang	97,09	88,52	84,94	86,26	92,52
Kab. Langkat	114,41	105,46	103,12	101,87	106,59
Kab. Nias Selatan	57,95	52,70	52,51	53,88	55,16
Kab. Humbahas	18,35	16,93	16,60	17,92	18,71
Kab. Pakpak Barat	4,95	4,66	4,52	4,59	4,79
Kab. Samosir	18,43	16,81	15,79	15,8	16,08
Kab. Serdang Bedagai	56,93	50,49	48,69	49,18	51,16
Kab. Batu Bara	50,91	51,78	50,46	49,78	52,59
Kab. Padang Lawas Utara	27,98	26,82	26,06	26,79	28,37
Kab. Padang Lawas	24,42	23,05	23,17	23,87	25,78
Kab. Labuhan Batu Selatan	37,82	33,14	30,17	28,63	30,36
Kab. Labuhan Batu Utara	40,24	36,45	34,76	34,86	37,13
Kab. Nias Utara	39,47	36,33	34,42	34,75	35,84
Kab. Nias Barat	23,33	23,00	22,08	22,33	21,75
Kota Sibolga	11,91	10,81	10,82	10,49	10,80
Kota Tanjung Balai	24,69	25,30	24,54	23,54	24,10
Kota Pematang Siantar	25,35	22,01	21,99	21,23	22,06
Kota Tebing Tinggi	19,06	16,64	16,30	16,32	17,37
Kota Medan	204,22	186,45	183,82	183,54	193,03
Kota Binjai	18,23	16,07	15,61	15,91	16,46
Kota Padangsidimpuan	17,76	16,79	16,06	16,56	17,28
Kota Gunung Sitoli	30,08	25,91	23,06	23,54	24,02
Sumatera Utara	1 453,87	1 324,98	1 282,04	1 283,29	1 343,86

Sumber : BPS - Survei Sosial Ekonomi Nasional 2021

Source : BPS - National Socio-Economic Survey 2021

REGENCY/MUNICIPAL COMPARISON

Tabel 10.1.7 Jumlah Penduduk Miskin dan Garis Kemiskinan menurut Kabupaten/Kota di Provinsi Sumatera Utara, 2021
Table **People under Poverty dan Line Poorness by Regency/Municipality in North Sumatra Province, 2021**

Kabupaten/Kota Regency/Municipality	Jumlah Penduduk Miskin/People under Poverty (000 jiwa/Person)	Persentase Percentage (%)	Indeks Kedalaman Kemiskinan: (P ₁) Poverty Gap Index	Indeks Keparahan Kemiskinan (P ₂) Poverty Severity Index	Garis Kemiskinan/ Line Poorness (rupiah/ kapita/ bulan)
(1)	(2)	(3)	(4)	(5)	(6)
<i>Kabupaten/Regency</i>					
01 Nias	24,33	16,82	2,21	0,43	428.739
02 Mandailing Natal	43,24	9,49	1,44	0,37	423.017
03 Tapanuli Selatan	25,01	8,8	1,53	0,40	420.431
04 Tapanuli Tengah	49,95	12,67	2,04	0,47	429.050
05 Tapanuli Utara	29,72	9,72	1,21	0,23	437.428
06 Toba Samosir	16,61	8,99	1,34	0,31	435.332
07 Labuhanbatu	45,03	8,74	1,32	0,29	457.021
08 Asahan	69,29	9,35	1,90	0,59	377.752
09 Simalungun	76,99	8,81	1,12	0,23	416.714
10 DAIRI	23,72	8,31	1,24	0,28	408.893
11 Karo	38,01	8,79	1,23	0,29	531.519
12 Deli Serdang	92,52	4,01	0,56	0,13	428.123
13 Langkat	106,59	10,12	1,17	0,23	432.371
14 Nias Selatan	55,16	16,92	2,38	0,52	329.308
15 Humbang Hasundutan	18,71	9,65	1,25	0,26	397.237
16 Pakpak Bharat	4,79	9,35	1,05	0,20	332.644
17 Samosir	16,08	12,68	2,20	0,60	370.082
18 Serdang Bedagai	51,16	8,3	0,87	0,13	448.372
19 Batu Bara	52,59	12,38	1,99	0,51	477.564
20 Padang Lawas Utara	28,37	9,92	1,29	0,24	401.435
21 Padang Lawas	25,78	8,69	1,33	0,34	388.404
22 Labuhanbatu Selatan	30,36	8,53	1,22	0,26	426.574
23 Labuhanbatu Utara	37,13	10,02	1,07	0,22	497.922
24 Nias Utara	35,84	25,66	4,24	1,10	455.118
25 Nias Barat	21,75	26,42	3,32	0,76	458.533
<i>Kota/Municipality</i>					
71 Sibolga	10,80	12,33	2,04	0,51	485.527
72 Tanjungbalai	24,10	13,4	1,72	0,32	482.602
73 Pematangsiantar	22,06	8,52	1,12	0,24	583.588
74 Tebing Tinggi	17,37	10,3	1,37	0,28	536.531
75 Medan	193,03	8,34	1,10	0,23	577.126
76 Binjai	16,46	5,81	0,59	0,09	466.554
77 Padangsidimpuan	17,28	7,53	1,17	0,28	453.777
78 Gunungsitoli	24,02	16,45	2,66	0,68	408.190
Sumatera Utara	1 343,86	9,01	1,52	0,38	525.756

Sumber : BPS-Survei Sosial Ekonomi Nasional 2021

Source : BPS - National Socio-Economic Survey 2021

Tabel 10.1.8 Komponen Indeks Pembangunan Manusia (IPM) menurut Kabupaten/Kota di Provinsi Sumatera Utara, 2021
Table 10.1.8 Component of Human Development Index (HDI) by Regency/City in Sumatera Utara Province, 2021

Kabupaten/Kota Regency/Municipality	KOMPONEN IPM /COMPONENT OF HDI				IPM HDI
	Angka Harapan Hidup/ Life Expectancy (AHH)	Harapan Lama Sekolah / Expected Years of Schooling (EYS)	Rata-rata Lama Sekolah / Mean Years of Schooling (MYS)	Pengeluaran per Kapita Disesuaikan / Expenditure per Capita Adjusted (Rp.000,-)	
	(1)	(2)	(3)	(4)	
Kabupaten/Regency					
01 Nias	69,78	12,84	5,64	6 995	62,74
02 Mandailing Natal	62,65	13,61	8,63	9 771	67,19
03 Tapanuli Selatan	64,97	13,35	9,29	11 304	70,33
04 Tapanuli Tengah	67,24	13,07	8,84	10 138	69,61
05 Tapanuli Utara	68,76	13,70	9,99	11 710	73,76
06 Toba Samosir	70,29	13,46	10,57	12 224	75,39
07 Labuhanbatu	69,95	12,74	9,25	11 212	72,09
08 Asahan	68,37	12,61	8,80	11 030	70,49
09 Simalungun	71,37	12,79	9,61	11 376	73,40
10 DAIRI	69,19	13,11	9,59	10 504	71,84
11 Karo	71,58	12,77	10,00	12 412	74,83
12 Deli Serdang	71,77	13,36	10,10	12 291	75,53
13 Langkat	68,97	13,24	8,66	11 142	71,35
14 Nias Selatan	68,86	12,27	6,06	7 041	62,35
15 Humbang Hasundutan	69,51	13,29	9,71	8 016	69,41
16 Pakpak Bharat	65,96	13,87	9,14	8 254	67,94
17 Samosir	71,41	13,48	9,44	8 504	70,83
18 Serdang Bedagai	68,82	12,61	8,69	11 017	70,56
19 Batu Bara	67,13	12,64	8,07	10 539	68,58
20 Padang Lawas Utara	67,22	13,04	9,38	10 055	70,11
21 Padang Lawas	67,13	13,27	9,02	8 921	68,64
22 Labuhanbatu Selatan	68,81	13,01	8,90	11 562	71,69
23 Labuhanbatu Utara	69,56	13,19	8,41	11 840	71,87
24 Nias Utara	69,55	13,04	6,77	6 155	62,82
25 Nias Barat	69,08	12,95	6,69	5 924	61,99
Kota/Municipality					
71 Sibolga	69,25	13,28	10,41	11 540	73,94
72 Tanjungbalai	63,44	12,62	9,45	11 225	68,94
73 Pematangsiantar	73,77	14,57	11,29	12 436	79,17
74 Tebing Tinggi	70,95	12,73	10,44	12 939	75,42
75 Medan	73,23	14,75	11,48	14 999	81,21
76 Binjai	72,45	13,63	10,94	11 063	76,01
77 Padangsidimpuan	69,50	14,56	11,09	10 965	75,48
78 Gunungsitoli	71,32	13,75	8,62	8 134	69,61
Sumatera Utara	69,23	13,27	9,58	10 499	72,00

Sumber/ Source BPS Provinsi Sumatera Utara/ Statistics of Sumatera Utara Province

REGENCY/MUNICIPAL COMPARISON

Tabel 10.1.9 Indeks Pembangunan Manusia (IPM) menurut Kabupaten/Kota di Provinsi Sumatera Utara, 2014 – 2021
Human Development Index (HDI) by Regency/City in Sumatera Utara Province, 2014– 2021

Kabupaten/Kota	2014	2015	2016	2017	2018	2019	2020	2021
(1)	(2)	(3)	(4)	(5)	(6)	(7)	(8)	(9)
Kab. Nias	57,98	58,85	59,75	60,21	60,82	61,65	61,93	62,74
Kab. Mandailing Natal	63,42	63,99	64,55	65,13	65,83	66,52	66,79	67,19
Kab. Tapanuli Selatan	67,22	67,63	68,04	68,69	69,10	69,75	70,12	70,33
Kab. Tapanuli Tengah	66,16	67,06	67,27	67,96	68,27	68,86	69,23	69,61
Kab. Tapanuli Utara	70,70	71,32	71,96	72,38	72,91	73,33	73,47	73,76
Kab. Toba Samosir	72,79	73,40	73,61	73,87	74,48	74,92	75,16	75,39
Kab. Labuhan Batu	70,06	70,23	70,50	71,00	71,39	71,94	72,01	72,09
Kab. Asahan	67,51	68,40	68,71	69,10	69,49	69,92	70,29	70,49
Kab. Simalungun	70,89	71,24	71,48	71,83	72,49	72,98	73,25	73,40
Kab. Dairi	67,91	69,00	69,61	70,36	70,89	71,42	71,57	71,84
Kab. Karo	71,84	72,69	73,29	73,53	73,91	74,25	74,43	74,83
Kab. Deli Serdang	71,98	72,79	73,51	73,94	74,92	75,43	75,44	75,53
Kab. Langkat	68,00	68,53	69,13	69,82	70,27	70,76	71,00	71,35
Kab. Nias Selatan	57,78	58,74	59,14	59,85	60,75	61,59	61,89	62,35
Kab. Humbahas	65,59	66,03	66,56	67,30	67,96	68,83	68,87	69,41
Kab. Pakpak Barat	65,06	65,53	65,81	66,25	66,63	67,47	67,59	67,94
Kab. Samosir	67,80	68,43	68,82	69,43	69,99	70,55	70,63	70,83
Kab. Serdang Bedagai	67,78	68,01	68,77	69,16	69,69	70,21	70,24	70,56
Kab. Batu Bara	65,50	66,02	66,69	67,20	67,67	68,35	68,36	68,58
Kab. Padang Lawas Utara	66,50	67,35	68,05	68,34	68,77	69,29	69,85	70,11
Kab. Padang Lawas	65,50	65,99	66,23	66,82	67,59	68,16	68,25	68,64
Kab. Labuhan Batu Selatan	68,59	69,67	70,28	70,48	70,98	71,39	71,40	71,69
Kab. Labuhan Batu Utara	69,15	69,69	70,26	70,79	71,08	71,43	71,61	71,87
Kab. Nias Utara	59,18	59,88	60,23	60,57	61,08	61,98	62,36	62,82
Kab. Nias Barat	57,54	58,25	59,03	59,56	60,42	61,14	61,51	61,99
Kota Sibolga	71,01	71,64	72,00	72,28	72,65	73,41	73,63	73,94
Kota Tanjung Balai	66,05	66,74	67,09	67,41	68,00	68,51	68,65	68,94
Kota Pematang Siantar	75,83	76,34	76,90	77,54	77,88	78,57	78,75	79,17
Kota Tebing Tinggi	72,13	72,81	73,58	73,90	74,50	75,08	75,17	75,42
Kota Medan	78,26	78,87	79,34	79,98	80,65	80,97	80,98	81,21
Kota Binjai	72,55	73,81	74,11	74,65	75,21	75,89	75,89	76,01
Kota Padangsidimpuan	71,88	72,80	73,42	73,81	74,38	75,06	75,22	75,48
Kota Gunung Sitoli	65,91	66,41	66,85	67,68	68,33	69,30	69,31	69,61
Provinsi Sumatera Utara	68,87	69,51	70,00	70,57	71,18	71,74	71,77	72,00

Sumber BPS Provinsi Sumatera Utara

Source BPS – Statistics of Sumatera Utara Province

PERBANDINGAN ANTAR KABUPATEN/KOTA

Tabel 10.1.10 Indeks Pembangunan Gender (IPG) menurut Kabupaten/Kota di Provinsi Sumatera Utara, 2020 – 2021
Gender Development Index (GDI) by Regency/City in Sumatera Utara Province, 2020– 2021

Kabupaten/Kota	IPM Laki-laki		IPM Perempuan		IPM (L+P)		IPG	
	2020	2021	2020	2021	2020	2021	2020	2021
(1)	(2)	(3)	(4)	(5)	(6)	(7)	(8)	(9) ¹⁾
Kab. Nias	65,28	65,95	59,28	60,18	61,93	62,74	90,81	91,25
Kab. Mandailing Natal	71,05	71,31	66,25	66,65	66,79	67,19	93,24	93,47
Kab. Tapanuli Selatan	74,54	74,76	67,73	67,84	70,12	70,33	90,86	90,74
Kab. Tapanuli Tengah	72,38	72,76	68,65	69,07	69,23	69,61	94,85	94,93
Kab. Tapanuli Utara	74,76	75,06	73,25	73,51	73,47	73,76	97,98	97,93
Kab. Toba Samosir	76,08	76,31	74,53	74,83	75,16	75,39	97,96	98,06
Kab. Labuhan Batu	76,48	76,59	69,49	69,57	72,01	72,09	90,86	90,87
Kab. Asahan	74,57	74,72	68,24	68,49	70,29	70,49	91,51	91,66
Kab. Simalungun	77,23	77,37	71,84	71,99	73,25	73,40	93,02	93,05
Kab. Dairi	72,15	72,42	70,72	71,01	71,57	71,84	98,02	98,05
Kab. Karo	75,67	76,14	72,79	73,02	74,43	74,83	96,19	95,90
Kab. Deli Serdang	80,01	80,20	73,04	73,13	75,44	75,53	91,29	91,18
Kab. Langkat	74,97	75,35	66,90	67,08	71,00	71,35	89,24	89,02
Kab. Nias Selatan	67,87	68,00	59,44	60,03	61,89	62,35	87,58	88,28
Kab. Humbahas	70,29	70,85	68,45	68,95	68,87	69,41	97,38	97,32
Kab. Pakpak Barat	68,21	68,61	67,54	67,85	67,59	67,94	99,02	98,89
Kab. Samosir	72,87	73,02	70,33	70,53	70,63	70,83	96,51	96,59
Kab. Serdang Bedagai	74,60	74,82	66,20	66,59	70,24	70,56	88,74	89,00
Kab. Batu Bara	73,23	73,41	60,84	61,09	68,36	68,58	83,08	83,22
Kab. Padang Lawas Utara	74,64	74,85	65,62	65,91	69,85	70,11	87,92	88,06
Kab. Padang Lawas	72,69	73,06	62,33	62,79	68,25	68,64	85,75	85,94
Kab. Labuhan Batu Selatan	76,75	77,00	67,10	67,46	71,40	71,69	87,43	87,61
Kab. Labuhan Batu Utara	76,06	76,27	68,30	68,61	71,61	71,87	89,80	89,96
Kab. Nias Utara	69,27	69,71	54,98	55,51	62,36	62,82	79,37	79,63
Kab. Nias Barat	67,96	68,43	58,90	59,39	61,51	61,99	86,67	86,79
Kota Sibolga	75,00	75,21	73,22	73,62	73,63	73,94	97,63	97,89
Kota Tanjung Balai	72,95	73,15	65,43	65,85	68,65	68,94	89,69	90,02
Kota Pematang Siantar	81,29	81,65	77,75	78,24	78,75	79,17	95,65	95,82
Kota Tebing Tinggi	78,85	79,17	73,75	73,88	75,17	75,42	93,53	93,32
Kota Medan	85,12	85,47	80,01	80,14	80,98	81,21	94,00	93,76
Kota Binjai	80,37	80,48	72,79	72,94	75,89	76,01	90,57	90,63
Kota Padangsidimpuan	76,78	77,02	74,99	75,38	75,22	75,48	97,67	97,87
Kota Gunung Sitoli	75,19	75,46	67,15	67,46	69,31	69,61	89,31	89,40
Provinsi Sumatera Utara	75,91	76,14	68,83	69,08	71,77	72,00	90,67	90,73

Sumber BPS Provinsi Sumatera Utara

Source BPS – Statistics of Sumatera Utara Province

¹⁾ Angka Sementara

REGENCY/MUNICIPAL COMPARISON

Tabel 10.1.11 Ketimpangan Pengeluaran Penduduk (Gini Ratio)¹⁾ menurut Kabupaten/Kota di Provinsi Sumatera Utara, 2016 - 2021
Gini Ratio by Regency/City in Sumatera Utara Province, 2016– 2021

Kabupaten/Kota	2016	2017	2018	2019	2020	2021
(1)	(2)	(3)	(4)	(5)	(6)	(7)
Kab. Nias	0,2735	0,2491	0,2645	0,2740	0,2512	0,2452
Kab. Mandailing Natal	0,2700	0,2523	0,2574	0,2623	0,2479	0,2403
Kab. Tapanuli Selatan	0,2729	0,2528	0,2727	0,2467	0,2022	0,2564
Kab. Tapanuli Tengah	0,3062	0,3058	0,3174	0,3090	0,3350	0,2917
Kab. Tapanuli Utara	0,3087	0,3289	0,2819	0,3065	0,2867	0,2766
Kab. Toba Samosir	0,3077	0,2922	0,3279	0,2753	0,2903	0,2719
Kab. Labuhan Batu	0,3082	0,2792	0,2936	0,2767	0,2715	0,2564
Kab. Asahan	0,2826	0,2668	0,2912	0,2793	0,2605	0,2441
Kab. Simalungun	0,2960	0,2554	0,2897	0,2738	0,2950	0,2641
Kab. Dairi	0,3006	0,2403	0,2649	0,2873	0,2706	0,2268
Kab. Karo	0,3283	0,2678	0,2682	0,2642	0,2706	0,2327
Kab. Deli Serdang	0,2823	0,2814	0,2935	0,2732	0,3120	0,2628
Kab. Langkat	0,2834	0,2489	0,2534	0,2660	0,2378	0,2381
Kab. Nias Selatan	0,2136	0,2694	0,3295	0,3186	0,2865	0,2411
Kab. Humbahas	0,2750	0,2982	0,2909	0,2893	0,2464	0,3043
Kab. Pakpak Barat	0,2644	0,2555	0,2393	0,2791	0,2475	0,2421
Kab. Samosir	0,2764	0,2870	0,2846	0,3010	0,3175	0,2735
Kab. Serdang Bedagai	0,2545	0,2754	0,2828	0,2571	0,2620	0,2287
Kab. Batu Bara	0,2676	0,2335	0,2494	0,2773	0,2592	0,2396
Kab. Padang Lawas Utara	0,2525	0,2498	0,2989	0,2702	0,2283	0,2547
Kab. Padang Lawas	0,3256	0,2482	0,2985	0,2313	0,2653	0,2525
Kab. Labuhan Batu Selatan	0,2435	0,2197	0,2427	0,2497	0,1935	0,2317
Kab. Labuhan Batu Utara	0,2549	0,2665	0,2819	0,2668	0,2624	0,2431
Kab. Nias Utara	0,2660	0,2685	0,2374	0,2844	0,2506	0,2359
Kab. Nias Barat	0,2899	0,2469	0,2833	0,2578	0,2339	0,2238
Kota Sibolga	0,3442	0,3234	0,3032	0,2718	0,2912	0,2764
Kota Tanjung Balai	0,3726	0,2784	0,3320	0,2679	0,2716	0,2477
Kota Pematang Siantar	0,3213	0,3494	0,3340	0,3299	0,3362	0,3076
Kota Tebing Tinggi	0,3577	0,3035	0,3396	0,3238	0,3337	0,3440
Kota Medan	0,3328	0,3520	0,3144	0,3519	0,3199	0,4020
Kota Binjai	0,3155	0,3163	0,3085	0,3511	0,3244	0,2903
Kota Padangsidimpuan	0,3335	0,3236	0,3593	0,3098	0,3538	0,3101
Kota Gunung Sitoli	0,3569	0,3463	0,3608	0,3183	0,3223	0,3166
Provinsi Sumatera Utara	0,3190	0,3150	0,3176	0,3165	0,3161	0,3145

Sumber BPS Provinsi Sumatera Utara

Source BPS – Statistics of Sumatera Utara Province

¹⁾ Gini Ratio Semester I (Maret)

Tabel 10.1.12 Indeks Pembangunan Desa (IPD) dan Dimensinya menurut Kabupaten/Kota di Provinsi Sumatera Utara, 2019
Village Development Index and Its Dimension by Regency/City in Sumatera Utara Province, 2019

Kabupaten/Kota	IPD 2019	Dimensi Pembangunan Desa				
		Pelayanan Dasar	Kondisi Infra- struktur	Akses- ibilitas /Trans.	Pelayanan Umum	Penyele- nggaraan Pemerintah
(1)	(2)	(3)	(4)	(5)	(6)	(7)
Kab. Nias	44,23	59,28	25,91	67,76	50,94	50,76
Kab. Mandailing Natal	55,67	53,77	37,09	82,03	50,62	60,09
Kab. Tapanuli Selatan	57,84	53,76	37,42	87,02	48,37	72,24
Kab. Tapanuli Tengah	55,19	56,71	36,03	80,06	46,66	56,96
Kab. Tapanuli Utara	55,00	51,97	43,09	78,65	41,63	60,85
Kab. Toba Samosir	56,20	50,64	46,37	77,95	44,58	66,59
Kab. Labuhan Batu	64,16	65,55	49,15	77,95	64,81	68,35
Kab. Asahan	66,24	68,73	55,14	77,22	56,94	73,26
Kab. Simalungun	62,51	61,35	51,25	81,05	50,42	69,46
Kab. Dairi	59,98	59,18	42,90	84,74	45,86	69,76
Kab. Karo	63,74	62,66	46,83	91,41	48,56	69,62
Kab. Deli Serdang	65,66	66,35	54,90	81,83	55,76	68,20
Kab. Langkat	66,41	68,12	55,19	78,78	55,21	72,34
Kab. Nias Selatan	40,66	36,58	22,99	65,64	44,90	42,83
Kab. Humbahas	56,08	49,13	43,06	86,30	41,59	65,05
Kab. Pakpak Barat	57,94	60,82	40,02	79,12	40,94	68,21
Kab. Samosir	54,84	51,54	39,67	79,46	42,15	66,57
Kab. Serdang Bedagai	64,69	65,73	56,57	76,38	53,88	69,31
Kab. Batu Bara	67,49	71,01	56,70	80,66	54,33	70,45
Kab. Padang Lawas Utara	46,33	39,62	30,90	72,91	48,18	50,58
Kab. Padang Lawas	52,68	50,19	35,54	77,72	50,52	55,10
Kab. Labuhan Batu Selatan	66,77	66,44	53,61	85,18	64,76	65,84
Kab. Labuhan Batu Utara	66,41	69,93	52,93	76,67	61,83	72,48
Kab. Nias Utara	46,43	44,83	22,40	70,34	54,92	53,65
Kab. Nias Barat	46,34	46,23	23,12	66,46	46,36	62,78
Kota Padangsidimpuan	64,17	68,32	44,82	92,08	48,60	59,96
Kota Gunung Sitoli	55,19	58,20	39,44	74,50	45,16	56,53
Provinsi Sumatera Utara	56,62	54,94	41,71	78,33	49,76	62,43
INDONESIA	59,36	57,65	44,63	77,00	53,60	71,40

Sumber Badan Pusat Statistik – Pendataan Potensi Desa (Podes) 2019

Source BPS – Statistics of Indonesia - Village Potential Data Collecting 2019

REGENCY/MUNICIPAL COMPARISON

Tabel 10.1.13 **Persentase Desa menurut Status Desa dan Kabupaten/Kota di Provinsi Sumatera Utara, 2019**
Percentage of Village by Village Status and Regency/City in Sumatera Utara Province, 2019

Kabupaten/Kota (1)	IPD 2019 (2)	Persentase Desa Menurut Status Desa			Jumlah Desa (6)
		Tertinggal (3)	Berkembang (4)	Mandiri (5)	
Kab. Nias	44,23	74,12	25,29	0,59	170
Kab. Mandailing Natal	55,67	23,61	75,86	0,53	377
Kab. Tapanuli Selatan	57,84	14,15	85,85	0,00	212
Kab. Tapanuli Tengah	55,19	26,42	73,58	0,00	159
Kab. Tapanuli Utara	55,00	28,63	70,95	0,41	241
Kab. Toba Samosir	56,20	21,21	77,92	0,87	231
Kab. Labuhan Batu	64,16	1,33	90,67	8,00	75
Kab. Asahan	66,24	0,56	93,79	5,65	177
Kab. Simalungun	62,51	5,18	91,19	3,63	386
Kab. Dairi	59,98	9,32	89,44	1,24	161
Kab. Karo	63,74	6,18	89,96	3,86	259
Kab. Deli Serdang	65,66	6,84	72,11	21,05	380
Kab. Langkat	66,41	0,83	92,08	7,08	240
Kab. Nias Selatan	40,66	80,39	19,61	0,00	459
Kab. Humbahas	56,08	21,57	75,82	2,61	153
Kab. Pakpak Barat	57,94	19,23	78,85	1,92	52
Kab. Samosir	54,84	30,47	68,75	0,78	128
Kab. Serdang Bedagai	64,69	3,38	89,87	6,75	237
Kab. Batu Bara	67,49	0,00	91,49	8,51	141
Kab. Padang Lawas Utara	46,33	60,36	39,38	0,26	386
Kab. Padang Lawas	52,68	39,93	59,08	0,99	303
Kab. Labuhan Batu Selatan	66,77	1,41	88,73	9,86	71
Kab. Labuhan Batu Utara	66,41	2,44	86,59	10,98	82
Kab. Nias Utara	46,43	66,07	33,93	0,00	112
Kab. Nias Barat	46,34	65,71	34,29	0,00	105
Kota Padangsidimpuan	64,17	2,38	95,24	2,38	42
Kota Gunung Sitoli	55,19	23,47	76,53	0,00	98
Provinsi Sumatera Utara	56,62	27,02	69,30	3,68	5 437
INDONESIA	59,36	17,96	74,49	7,55	74 093

Sumber: Badan Pusat Statistik – Pendataan Potensi Desa (Podes) 2019
 Source: BPS – Statistics of Indonesia - Village Potential Data Collecting 2019

Tabel 10.1.14 Indeks Kemahalan Konstruksi di Provinsi Sumatera Utara, 2018-2021

<i>Table</i>	<i>Construction Cost Index in Sumatera Utara Province, 2018-2021</i>			
Kabupaten/Kota	2018	2019	2020	2021
(1)	(2)	(3)	(4)	(5)
Kab. Nias	107,91	114,17	106,76	108,77
Kab. Mandailing Natal	102,03	100,55	100,05	97,04
Kab. Tapanuli Selatan	101,40	104,88	102,53	99,33
Kab. Tapanuli Tengah	95,97	100,30	99,56	102,09
Kab. Tapanuli Utara	101,10	105,39	101,84	100,57
Kab. Toba Samosir	104,05	102,28	102,63	101,31
Kab. Labuhan Batu	99,45	106,74	104,83	101,44
Kab. Asahan	95,45	94,53	92,13	95,88
Kab. Simalungun	106,46	98,60	97,93	100,94
Kab. Dairi	107,06	105,39	101,99	106,07
Kab. Karo	105,59	102,50	101,54	103,23
Kab. Deli Serdang	96,40	101,01	96,45	95,32
Kab. Langkat	89,99	98,74	97,66	99,94
Kab. Nias Selatan	101,82	114,34	114,81	116,98
Kab. Humbahas	95,88	99,74	103,44	100,58
Kab. Pakpak Barat	105,55	102,81	101,95	103,85
Kab. Samosir	107,69	105,80	100,35	106,17
Kab. Serdang Bedagai	102,66	99,21	92,22	98,12
Kab. Batu Bara	101,29	97,63	95,50	97,32
Kab. Padang Lawas Utara	102,51	104,42	96,91	96,93
Kab. Padang Lawas	104,28	103,40	97,36	97,65
Kab. Labuhan Batu Selatan	104,00	107,71	102,65	102,44
Kab. Labuhan Batu Utara	96,45	102,17	103,91	102,37
Kab. Nias Utara	107,23	111,02	106,38	110,69
Kab. Nias Barat	104,25	109,90	108,66	111,92
Kota Sibolga	106,45	108,25	105,07	107,74
Kota Tanjung Balai	86,52	94,30	96,33	99,98
Kota Pematang Siantar	98,31	91,04	86,51	94,97
Kota Tebing Tinggi	97,99	97,37	96,25	98,34
Kota Medan	105,75	102,11	96,87	99,62
Kota Binjai	95,19	100,63	89,67	92,56
Kota Padangsidimpuan	106,65	102,24	97,03	100,07
Kota Gunung Sitoli	109,99	107,45	101,98	108,04
Provinsi Sumatera Utara	101,39	102,79	96,38	101,63

Sumber BPS Provinsi Sumatera Utara

Source BPS – Statistics of Sumatera Utara Province

10.2 STATISTIK KESEJAHTERAAN RAKYAT / WELFARE STATISTICS

Tabel 10.2.1 Persentase Penduduk yang Menderita Sakit Sebulan Terakhir, 2021
Table Percentage of Population Who Fell Sick Previous Month, 2021

Kabupaten/Kota	Laki-laki / Male			Jum- lah	Perempuan /Female			Jum- lah	L+P			Jum- lah
	0-14	15-64	65+		0-14	15-64	65+		0-14	15-64	65+	
(1)	(2)	(3)	(4)	(5)	(6)	(7)	(8)	(9)	(10)	(11)	(12)	(13)
Kab. Nias	13,61	9,06	42,28	11,89	10,71	12,88	29,42	12,94	12,26	11,10	34,68	12,43
Kab. Mandailing Natal	9,79	6,40	37,67	8,91	9,70	11,06	27,38	11,60	9,75	8,77	31,82	10,27
Kab. Tapanuli Selatan	5,20	5,40	12,17	5,65	4,62	4,43	14,78	5,19	4,91	4,92	13,73	5,42
Kab. Tapanuli Tengah	11,30	6,90	20,08	8,87	10,86	9,14	26,31	10,71	11,09	8,00	23,88	9,79
Kab. Tapanuli Utara	4,76	6,06	22,31	6,71	4,98	5,80	11,41	6,16	4,87	5,93	15,48	6,43
Kab. Toba Samosir	5,42	7,67	15,41	7,56	8,17	8,87	21,96	10,04	6,76	8,27	19,28	8,81
Kab. Labuhan Batu	7,08	3,73	12,16	5,03	6,04	5,48	19,12	6,28	6,57	4,59	16,03	5,65
Kab. Asahan	9,50	7,05	18,56	8,34	8,08	6,77	19,17	7,88	8,81	6,91	18,89	8,12
Kab. Simalungun	11,19	8,30	23,67	10,10	10,47	8,48	26,97	10,60	10,84	8,39	25,55	10,35
Kab. Dairi	7,66	4,68	27,76	6,93	9,24	5,34	15,11	7,32	8,43	5,01	20,25	7,12
Kab. Karo	5,31	3,86	33,66	6,06	5,50	4,98	30,70	7,22	5,41	4,42	31,94	6,64
Kab. Deli Serdang	9,43	6,69	17,09	7,92	9,24	8,01	20,48	8,93	9,34	7,34	18,82	8,41
Kab. Langkat	8,90	7,06	22,25	8,43	11,56	7,34	28,79	9,82	10,20	7,20	25,66	9,12
Kab. Nias Selatan	8,27	7,93	45,27	9,40	7,94	11,51	37,47	11,05	8,11	9,80	42,00	10,23
Kab. Humbahas	4,35	4,48	23,78	5,69	5,04	6,69	16,49	7,27	4,69	5,57	19,13	6,48
Kab. Pakpak Barat	11,50	7,06	38,78	10,07	8,76	10,97	29,90	11,34	10,19	9,00	33,93	10,70
Kab. Samosir	2,40	3,37	23,74	4,29	1,74	5,74	13,47	5,42	2,09	4,55	17,25	4,86
Kab. Serdang Bedagai	15,71	10,92	21,69	12,81	14,38	14,21	31,88	15,45	15,06	12,55	27,28	14,12
Kab. Batu Bara	9,64	8,39	16,87	9,18	8,67	11,27	31,26	11,80	9,17	9,81	24,79	10,48
Kab. Padang Lawas Utara	6,83	8,26	47,77	9,18	5,77	9,88	30,03	9,48	6,33	9,07	37,92	9,33
Kab. Padang Lawas	16,81	12,31	17,42	14,05	17,36	13,37	35,35	15,68	17,08	12,84	26,70	14,86
Kab. Labuhan Batu Selatan	11,16	10,38	43,70	11,59	16,53	13,38	32,25	14,98	13,80	11,84	37,80	13,25
Kab. Labuhan Batu Utara	10,53	13,76	18,70	13,01	12,29	10,38	25,59	11,71	11,40	12,09	22,27	12,37
Kab. Nias Utara	7,62	6,64	38,99	8,41	6,62	10,20	47,71	10,75	7,14	8,48	43,49	9,59
Kab. Nias Barat	10,47	10,66	24,32	11,17	9,38	13,62	25,64	12,79	9,94	12,24	25,04	12,01
Kota Sibolga	12,91	5,81	14,45	8,09	11,46	6,09	9,94	7,78	12,20	5,95	11,69	7,94
Kota Tanjung Balai	19,41	10,80	23,81	13,88	18,91	12,21	31,74	15,21	19,16	11,50	28,27	14,54
Kota Pematang Siantar	8,75	3,46	14,16	5,42	5,67	4,22	19,81	5,80	7,23	3,85	17,44	5,62
Kota Tebing Tinggi	5,21	5,10	16,61	5,77	6,30	8,70	25,04	9,22	5,75	6,92	21,25	7,52
Kota Medan	7,96	3,75	22,04	5,69	7,11	5,73	11,87	6,40	7,55	4,76	16,40	6,05
Kota Binjai	6,16	3,53	13,05	4,67	7,17	4,85	12,54	5,85	6,66	4,19	12,78	5,26
Kota Padangsidempuan	14,07	7,54	16,80	9,77	11,77	10,32	16,49	11,03	12,94	8,97	16,62	10,42
Kota Gunung Sitoli	18,53	11,06	27,70	14,11	16,54	12,70	29,32	14,61	17,58	11,92	28,61	14,37
Sumatera Utara	9,41	6,70	22,36	8,25	9,31	8,15	22,09	9,32	9,36	7,43	22,21	8,78

Sumber BPS - Survei Sosial Ekonomi Nasional 2021
 Source BPS - National Socio-Economic Survey 2021

Tabel 10.2.2 Persentase Penduduk yang Memiliki Jaminan Kesehatan, 2021
Table Percentage of Population Who Have Health Insurance, 2021

Kabupaten/Kota	% Yang memiliki jaminan kesehatan	Jenis Jaminan Kesehatan yang dimiliki				
		BPJS Kesehatan PBI	BPJS Kesehatan Non PBI	Jamkesda	Asuransi Swasta	Perusahaan/kantor
(1)	(2)	(3)	(4)	(5)	(6)	(7)
Kab. Nias	67,01	56,35	9,00	1,67	0,00	0,00
Kab. Mandailing Natal	45,30	32,09	12,62	0,29	0,41	0,21
Kab. Tapanuli Selatan	41,65	25,33	12,94	0,24	0,30	2,85
Kab. Tapanuli Tengah	60,33	33,70	16,53	7,40	0,10	2,91
Kab. Tapanuli Utara	55,24	35,85	17,90	0,82	0,31	0,74
Kab. Toba Samosir	66,60	40,46	24,11	0,35	0,17	1,87
Kab. Labuhan Batu	66,42	27,41	20,43	16,79	0,71	1,30
Kab. Asahan	56,68	30,52	18,62	0,29	0,19	7,81
Kab. Simalungun	54,69	24,17	27,19	2,29	0,21	1,17
Kab. Dairi	53,12	34,26	18,24	0,52	0,09	0,04
Kab. Karo	59,26	30,72	26,29	1,28	0,36	0,94
Kab. Deli Serdang	59,12	21,65	30,51	1,01	0,39	5,67
Kab. Langkat	61,63	41,37	14,82	0,66	0,29	5,13
Kab. Nias Selatan	34,10	29,64	3,63	0,56	0,05	0,26
Kab. Humbahas	63,79	42,55	20,62	0,20	0,61	0,30
Kab. Pakpak Barat	87,27	73,47	13,81	0,00	0,07	0,11
Kab. Samosir	76,56	53,71	17,89	12,02	0,67	0,88
Kab. Serdang Bedagai	53,27	29,54	21,72	0,28	0,04	2,07
Kab. Batu Bara	57,56	39,59	14,91	0,29	0,19	2,70
Kab. Padang Lawas Utara	47,98	26,04	15,42	0,99	0,00	5,53
Kab. Padang Lawas	51,26	30,08	19,46	0,00	0,03	1,71
Kab. Labuhan Batu Selatan	47,90	19,09	25,31	0,51	0,00	3,65
Kab. Labuhan Batu Utara	47,39	24,65	21,23	0,09	0,02	1,45
Kab. Nias Utara	66,22	61,44	4,58	0,20	0,00	0,00
Kab. Nias Barat	72,80	63,66	7,85	1,29	0,00	0,00
Kota Sibolga	85,68	69,24	15,80	0,00	0,06	0,57
Kota Tanjung Balai	69,92	57,03	11,61	0,03	0,08	1,16
Kota Pematang Siantar	75,87	33,73	36,65	0,13	0,35	5,45
Kota Tebing Tinggi	91,98	41,50	32,15	51,67	1,24	1,83
Kota Medan	80,67	32,03	32,08	19,21	2,75	11,29
Kota Binjai	63,75	36,23	23,56	0,00	0,79	3,26
Kota Padangsidempuan	53,98	24,53	27,16	0,00	0,44	2,34
Kota Gunung Sitoli	79,04	61,70	17,06	0,09	0,00	0,19
Sumatera Utara	61,61	31,97	22,93	4,97	0,66	4,37

Sumber BPS - Survei Sosial Ekonomi Nasional 2021

Source BPS - National Socio-Economic Survey 2021

REGENCY/MUNICIPAL COMPARISON

Tabel 10.2.3 Persentase Wanita 15-49 tahun yang Berstatus Pernah Kawin menurut Melahirkan Anak Hidup Terakhir, 2021
Table Percentage of Married Women 15-49 by Place Last Live Birth, 2021

Kabupaten/Kota	Fasilitas Tempat Melahirkan Anak Lahir Hidup							
	RS Pemerintah/ Swasta/ RSIA	Rumah bersalin/ klinik	Puskes-mas	Pustu	Praktek nakes	Polindes/ Poskes-des	Rumah	Lain-nya
(1)	(2)	(3)	(4)	(5)	(6)	(7)	(8)	(9)
Kab. Nias	24,44	10,00	15,56	0,00	1,11	0,00	47,78	1,11
Kab. Mandailing Natal	15,22	18,48	16,30	5,43	14,13	5,43	22,83	2,17
Kab. Tapanuli Selatan	9,38	18,75	9,38	2,08	12,50	0,00	46,88	1,04
Kab. Tapanuli Tengah	25,81	16,13	35,48	4,30	7,53	0,00	10,75	0,00
Kab. Tapanuli Utara	28,57	4,40	43,96	1,10	1,10	4,40	16,48	0,00
Kab. Toba Samosir	54,17	6,94	8,33	2,78	2,78	13,89	11,11	0,00
Kab. Labuhan Batu	23,60	22,47	37,08	4,49	3,37	1,12	7,87	0,00
Kab. Asahan	34,69	26,53	10,20	0,00	20,41	2,04	6,12	0,00
Kab. Simalungun	34,48	12,64	24,14	0,00	13,79	2,30	12,64	0,00
Kab. Dairi	40,54	8,11	24,32	9,46	5,41	1,35	10,81	0,00
Kab. Karo	41,10	26,03	21,92	1,37	0,00	6,85	2,74	0,00
Kab. Deli Serdang	45,00	39,29	4,29	0,71	6,43	0,00	4,29	0,00
Kab. Langkat	43,88	33,67	4,08	2,04	8,16	3,06	5,10	0,00
Kab. Nias Selatan	6,59	6,59	10,99	4,40	5,49	0,00	65,93	0,00
Kab. Humbahas	40,91	6,06	37,88	1,52	1,52	6,06	6,06	0,00
Kab. Pakpak Barat	34,88	2,33	59,30	1,16	0,00	0,00	2,33	0,00
Kab. Samosir	48,28	3,45	34,48	3,45	0,00	6,90	3,45	0,00
Kab. Serdang Bedagai	29,07	39,53	13,95	0,00	13,95	0,00	3,49	0,00
Kab. Batu Bara	34,62	32,69	11,54	1,92	12,50	0,00	6,73	0,00
Kab. Padang Lawas Utara	5,88	11,76	17,65	3,92	4,90	7,84	48,04	0,00
Kab. Padang Lawas	18,09	12,77	20,21	11,70	2,13	2,13	31,91	1,06
Kab. Labuhan Batu Selatan	22,95	32,79	6,56	3,28	0,00	0,00	34,43	0,00
Kab. Labuhan Batu Utara	25,56	13,33	17,78	3,33	13,33	3,33	23,33	0,00
Kab. Nias Utara	18,84	7,25	15,94	0,00	1,45	0,00	56,52	0,00
Kab. Nias Barat	14,12	18,82	22,35	3,53	7,06	1,18	32,94	0,00
Kota Sibolga	51,56	15,63	17,19	0,00	6,25	0,00	9,38	0,00
Kota Tanjung Balai	20,88	61,54	0,00	0,00	16,48	0,00	1,10	0,00
Kota Pematang Siantar	25,30	25,30	4,82	0,00	38,55	0,00	4,82	1,20
Kota Tebing Tinggi	37,50	51,79	0,00	0,00	7,14	0,00	3,57	0,00
Kota Medan	46,34	47,15	1,63	0,00	1,63	0,00	3,25	0,00
Kota Binjai	56,72	38,81	1,49	0,00	1,49	0,00	1,49	0,00
Kota Padangsidimpuan	30,61	39,80	2,04	0,00	21,43	0,00	5,10	1,02
Kota Gunung Sitoli	54,55	15,58	15,58	0,00	6,49	0,00	6,49	1,30
Sumatera Utara	31,05	22,78	16,67	2,18	8,19	1,93	16,91	0,28

Sumber BPS - Survei Sosial Ekonomi Nasional 2021
 Source BPS - National Socio-Economic Survey 2021

Tabel 10.2.4 Persentase Wanita 15-49 tahun yang Berstatus Pernah Kawin menurut Penolong Kelahiran Anak Hidup Terakhir, 2021
Table Percentage Married Women 15-49 by Last Live Birth Attendant, 2021

Kabupaten/Kota	Penolong Kelahiran Anak Lahir Hidup Terakhir							JUMLAH
	Dokter kandungan	Dokter umum	Bidan	Perawat	Dukun beranak	Lainnya	Tidak ada	
(1)	(2)	(3)	(4)	(5)	(6)	(7)	(8)	(9)
Kab. Nias	24,01	1,71	39,72	4,59	22,08	4,62	3,26	100,00
Kab. Mandailing Natal	15,72	0,68	74,43	0,00	9,17	0,00	0,00	100,00
Kab. Tapanuli Selatan	13,35	1,01	62,69	1,38	11,87	2,90	6,81	100,00
Kab. Tapanuli Tengah	21,07	0,00	69,37	2,54	4,29	2,73	0,00	100,00
Kab. Tapanuli Utara	28,84	0,00	68,24	0,00	2,09	0,83	0,00	100,00
Kab. Toba Samosir	52,60	3,61	36,84	5,33	0,00	1,62	0,00	100,00
Kab. Labuhan Batu	25,36	2,36	68,51	0,00	3,49	0,28	0,00	100,00
Kab. Asahan	36,02	0,00	61,69	0,00	2,29	0,00	0,00	100,00
Kab. Simalungun	31,88	0,00	68,12	0,00	0,00	0,00	0,00	100,00
Kab. Dairi	24,42	2,32	70,16	0,00	1,83	1,28	0,00	100,00
Kab. Karo	39,41	5,34	54,10	0,00	0,00	1,15	0,00	100,00
Kab. Deli Serdang	39,01	3,41	57,59	0,00	0,00	0,00	0,00	100,00
Kab. Langkat	43,78	0,00	54,44	1,26	0,53	0,00	0,00	100,00
Kab. Nias Selatan	3,74	1,04	54,57	3,05	21,09	9,45	7,06	100,00
Kab. Humbahas	35,97	1,32	61,51	0,00	1,21	0,00	0,00	100,00
Kab. Pakpak Barat	29,82	3,09	66,39	0,00	0,70	0,00	0,00	100,00
Kab. Samosir	55,87	1,88	40,95	1,31	0,00	0,00	0,00	100,00
Kab. Serdang Bedagai	28,44	2,02	68,38	0,00	1,16	0,00	0,00	100,00
Kab. Batu Bara	41,51	0,00	56,32	0,00	1,17	0,99	0,00	100,00
Kab. Padang Lawas Utara	9,70	5,55	78,50	0,45	3,78	2,03	0,00	100,00
Kab. Padang Lawas	18,65	2,92	71,02	0,93	1,01	3,40	2,07	100,00
Kab. Labuhan Batu Selatan	27,19	2,12	68,21	0,41	0,00	0,75	1,33	100,00
Kab. Labuhan Batu Utara	23,04	1,10	74,88	0,29	0,69	0,00	0,00	100,00
Kab. Nias Utara	12,33	1,85	59,02	0,00	22,06	2,85	1,89	100,00
Kab. Nias Barat	12,52	1,77	72,47	1,54	10,15	1,55	0,00	100,00
Kota Sibolga	44,08	0,00	52,09	0,00	0,00	3,83	0,00	100,00
Kota Tanjung Balai	26,79	0,00	73,21	0,00	0,00	0,00	0,00	100,00
Kota Pematang Siantar	24,96	0,76	74,29	0,00	0,00	0,00	0,00	100,00
Kota Tebing Tinggi	39,11	0,00	60,89	0,00	0,00	0,00	0,00	100,00
Kota Medan	45,86	1,84	51,41	0,00	0,89	0,00	0,00	100,00
Kota Binjai	55,48	1,09	43,43	0,00	0,00	0,00	0,00	100,00
Kota Padangsidimpuan	28,03	0,26	71,71	0,00	0,00	0,00	0,00	100,00
Kota Gunung Sitoli	51,96	2,28	34,71	6,47	3,29	1,29	0,00	100,00
Sumatera Utara	33,25	1,70	61,01	0,50	2,37	0,75	0,41	100,00

Sumber BPS - Survei Sosial Ekonomi Nasional 2021

Source BPS - National Socio-Economic Survey 2021

REGENCY/MUNICIPAL COMPARISON

Tabel 10.2.5 Persentase Balita menurut Jenis Imunisasi, 2021
Table Percentage of Population Under Fives by Type Immunization, 2021

Kabupaten/Kota							% Balita yang Pernah Imunisasi
	BCG	Polio	DPT	HB	Campak	MMR	(8)
(1)	(2)	(3)	(4)	(5)	(6)	(7)	(8)
Kab. Nias	75,01	76,53	67,85	62,41	54,15	47,68	78,81
Kab. Mandailing Natal	67,08	69,18	61,68	59,47	53,40	32,87	70,95
Kab. Tapanuli Selatan	74,68	72,03	63,38	61,78	57,50	42,00	75,21
Kab. Tapanuli Tengah	71,97	74,50	63,53	61,18	48,84	40,52	79,44
Kab. Tapanuli Utara	93,60	95,44	93,05	89,13	74,72	55,74	96,16
Kab. Toba Samosir	97,77	97,67	93,10	91,89	81,48	59,30	99,39
Kab. Labuhan Batu	83,17	83,75	73,67	72,76	62,46	41,95	87,94
Kab. Asahan	78,64	80,14	76,64	68,64	60,57	27,21	83,65
Kab. Simalungun	90,72	90,78	85,11	85,15	73,98	42,66	92,87
Kab. Dairi	91,18	91,72	88,21	88,38	76,11	47,77	92,54
Kab. Karo	89,60	91,43	88,83	88,06	76,95	46,12	91,43
Kab. Deli Serdang	86,84	84,87	79,67	76,54	64,70	37,22	88,05
Kab. Langkat	86,42	86,64	78,49	72,64	60,29	27,27	89,36
Kab. Nias Selatan	65,00	64,65	58,59	55,44	51,90	43,14	71,28
Kab. Humbahas	94,52	94,81	91,67	93,69	80,03	48,67	96,05
Kab. Pakpak Barat	93,67	92,36	90,31	90,96	72,62	40,79	96,63
Kab. Samosir	94,83	95,45	91,31	93,73	83,60	66,24	97,09
Kab. Serdang Bedagai	86,56	87,72	81,88	80,72	67,53	35,59	89,08
Kab. Batu Bara	73,50	77,41	69,64	67,97	48,71	24,63	81,94
Kab. Padang Lawas Utara	76,65	81,11	67,56	64,20	65,05	46,44	83,66
Kab. Padang Lawas	80,17	83,03	76,60	73,65	57,99	42,61	83,38
Kab. Labuhan Batu Selatan	73,02	71,74	65,53	56,89	53,91	29,17	81,03
Kab. Labuhan Batu Utara	78,28	78,49	73,42	66,95	58,80	35,64	82,96
Kab. Nias Utara	78,09	79,50	69,16	67,60	55,23	39,26	80,26
Kab. Nias Barat	81,61	81,33	78,82	76,74	67,54	54,25	84,06
Kota Sibolga	65,61	63,67	63,11	64,80	47,19	23,61	72,03
Kota Tanjung Balai	44,16	44,18	38,02	39,18	29,44	18,96	53,08
Kota Pematang Siantar	95,29	94,25	91,70	90,66	73,62	44,05	95,29
Kota Tebing Tinggi	88,00	87,27	83,87	80,56	63,49	30,59	90,18
Kota Medan	82,17	80,97	74,33	71,18	60,46	32,34	82,95
Kota Binjai	89,00	89,32	85,26	84,07	67,92	34,80	92,08
Kota Padangsidimpuan	64,98	64,98	59,95	54,47	39,34	12,27	65,29
Kota Gunung Sitoli	93,37	91,65	85,29	82,67	72,08	29,63	93,79
Sumatera Utara	82,21	82,34	76,19	73,24	62,32	36,81	85,23

Sumber BPS - Survei Sosial Ekonomi Nasional 2021
 Source BPS - National Socio-Economic Survey 2021

Tabel 10.2.6 Persentase Baduta yang Pernah Disusui menurut Lama Disusui, 2021
Table Percentage of Population Under Two by Duration of Breastfeed, 2021

Kabupaten/Kota	LAMANYA DISUSUI (bulan)					Jumlah	Rata-Rata Pemberian Asi (bulan)	Rata-Rata Pemberian Asi Eksklusif (bulan)
	0	1-5	6-11	12-17	18-23			
(1)	(2)	(3)	(4)	(5)	(6)	(7)	(8)	(9)
Kab. Nias	7,03	18,23	33,40	32,41	8,93	100	9,27	4,50
Kab. Mandailing Natal	5,95	18,00	39,13	27,43	9,49	100	9,69	3,31
Kab. Tapanuli Selatan	20,89	9,72	27,76	29,34	12,30	100	9,34	4,55
Kab. Tapanuli Tengah	11,73	17,86	24,90	33,43	12,08	100	9,81	3,80
Kab. Tapanuli Utara	10,14	26,30	22,99	27,02	13,54	100	9,14	4,12
Kab. Toba Samosir	8,17	14,42	41,32	30,86	5,24	100	9,33	3,94
Kab. Labuhan Batu	10,71	24,13	25,43	22,55	17,17	100	9,54	4,82
Kab. Asahan	14,00	24,62	24,90	19,13	17,35	100	9,15	4,60
Kab. Simalungun	12,42	19,11	34,43	11,78	22,26	100	9,47	4,32
Kab. Dairi	0,56	25,04	46,73	21,32	6,35	100	9,10	5,25
Kab. Karo	14,47	28,47	20,54	17,97	18,56	100	8,65	4,86
Kab. Deli Serdang	15,80	18,08	27,77	22,97	15,38	100	9,17	3,84
Kab. Langkat	13,12	30,42	22,76	21,77	11,93	100	8,01	3,63
Kab. Nias Selatan	11,98	23,67	32,78	20,57	11,00	100	8,49	3,47
Kab. Humbahas	5,87	22,42	35,40	24,08	12,22	100	9,26	4,48
Kab. Pakpak Barat	5,99	21,06	31,26	29,72	11,97	100	9,82	3,48
Kab. Samosir	4,47	28,92	46,30	14,02	6,29	100	8,04	4,49
Kab. Serdang Bedagai	19,31	25,30	23,32	13,45	18,62	100	8,52	3,21
Kab. Batu Bara	19,27	19,64	19,16	26,84	15,10	100	8,78	3,71
Kab. Padang Lawas Utara	0,53	10,31	29,23	34,81	25,12	100	12,96	6,37
Kab. Padang Lawas	8,39	14,80	25,03	28,67	23,11	100	11,27	5,30
Kab. Labuhan Batu Selatan	17,27	19,45	23,27	19,63	20,38	100	9,46	4,39
Kab. Labuhan Batu Utara	12,71	27,67	25,72	27,83	6,07	100	8,11	3,92
Kab. Nias Utara	11,42	22,11	24,82	22,67	18,98	100	9,83	5,01
Kab. Nias Barat	10,61	15,70	22,51	23,87	27,31	100	11,42	5,75
Kota Sibolga	11,34	16,31	21,40	30,06	20,90	100	10,75	3,79
Kota Tanjung Balai	28,92	20,42	22,74	15,69	12,22	100	6,93	2,80
Kota Pematang Siantar	6,53	31,45	20,99	30,30	10,72	100	9,05	4,59
Kota Tebing Tinggi	27,39	18,88	24,96	14,22	14,55	100	7,52	3,24
Kota Medan	15,17	21,42	27,93	24,25	11,23	100	8,33	4,02
Kota Binjai	10,92	23,18	29,61	20,20	16,08	100	9,04	4,28
Kota Padangsidimpuan	11,66	27,85	32,06	18,00	10,44	100	8,31	3,58
Kota Gunung Sitoli	20,42	15,65	27,92	25,00	11,01	100	8,56	4,26
Sumatera Utara	13,20	21,47	27,77	23,01	14,55	100,00	9,08	4,13

Sumber BPS - Survei Sosial Ekonomi Nasional 2021

Source BPS - National Socio-Economic Survey 2021

REGENCY/MUNICIPAL COMPARISON

Tabel 10.2.7 **Persentase Penduduk 10 tahun lebih dan Partisipasi Sekolah, 2021**
Table **Percentage of Population 10 Over by Schooling Participatin, 2021**

Kabupaten/Kota	Laki-laki			Perempuan			L + P		
	Tidak/ Belum Pernah Sekolah	Masih Sekolah	Tidak Sekolah Lagi	Tidak/ Belum Pernah Sekolah	Masih Sekolah	Tidak Sekolah Lagi	Tidak/ Belum Pernah Sekolah	Masih Sekolah	Tidak Sekolah Lagi
(1)	(2)	(3)	(4)	(5)	(6)	(7)	(8)	(9)	(10)
Kab. Nias	6,96	34,02	59,02	16,59	28,61	54,80	12,01	31,18	56,81
Kab. Mandailing Natal	1,93	24,51	73,55	1,47	25,06	73,47	1,70	24,79	73,51
Kab. Tapanuli Selatan	0,35	26,91	72,74	1,12	23,93	74,95	0,74	25,41	73,85
Kab. Tapanuli Tengah	1,30	26,33	72,37	2,48	27,34	70,19	1,89	26,84	71,27
Kab. Tapanuli Utara	0,39	25,84	73,77	1,08	23,57	75,35	0,75	24,68	74,58
Kab. Toba Samosir	0,17	25,00	74,83	0,61	22,23	77,16	0,39	23,60	76,01
Kab. Labuhan Batu	0,50	23,97	75,53	0,84	23,24	75,92	0,66	23,61	75,73
Kab. Asahan	0,55	21,30	78,15	1,39	21,79	76,83	0,96	21,54	77,50
Kab. Simalungun	0,46	21,17	78,37	1,05	21,21	77,74	0,76	21,19	78,05
Kab. Dairi	0,61	24,93	74,46	1,15	23,27	75,58	0,88	24,09	75,02
Kab. Karo	0,62	20,34	79,04	1,50	19,36	79,14	1,06	19,85	79,09
Kab. Deli Serdang	0,21	23,15	76,63	0,79	21,80	77,40	0,50	22,49	77,01
Kab. Langkat	0,54	22,36	77,09	2,18	21,88	75,94	1,36	22,12	76,52
Kab. Nias Selatan	13,62	28,16	58,22	20,21	27,07	52,73	16,97	27,60	55,43
Kab. Humbahas	0,41	26,93	72,66	1,32	24,91	73,77	0,87	25,90	73,22
Kab. Pakpak Barat	0,22	27,35	72,43	1,61	25,32	73,07	0,91	26,35	72,75
Kab. Samosir	1,82	26,30	71,89	3,85	23,04	73,11	2,84	24,66	72,50
Kab. Serdang Bedagai	0,68	19,54	79,78	0,51	21,04	78,44	0,60	20,29	79,12
Kab. Batu Bara	0,98	22,06	76,96	3,07	23,03	73,90	2,02	22,55	75,44
Kab. Padang Lawas Utara	0,34	24,02	75,65	0,57	27,05	72,37	0,46	25,54	74,00
Kab. Padang Lawas	0,78	25,28	73,94	1,40	27,29	71,31	1,09	26,29	72,62
Kab. Labuhan Batu Selatan	0,00	23,64	76,36	0,34	24,35	75,31	0,16	23,99	75,85
Kab. Labuhan Batu Utara	0,33	23,83	75,84	2,27	25,54	72,18	1,29	24,68	74,03
Kab. Nias Utara	3,74	29,50	66,76	9,73	25,86	64,40	6,80	27,64	65,56
Kab. Nias Barat	6,16	29,45	64,38	17,48	24,15	58,37	12,14	26,65	61,21
Kota Sibolga	0,13	22,15	77,72	0,44	24,69	74,87	0,29	23,42	76,29
Kota Tanjung Balai	0,56	21,03	78,41	0,57	24,67	74,76	0,56	22,84	76,60
Kota Pematang Siantar	0,55	25,13	74,32	0,50	24,33	75,17	0,52	24,72	74,76
Kota Tebing Tinggi	0,98	18,88	80,15	1,92	18,19	79,89	1,45	18,53	80,02
Kota Medan	0,30	23,93	75,77	0,72	23,47	75,81	0,52	23,69	75,79
Kota Binjai	0,81	21,53	77,66	0,32	21,17	78,51	0,56	21,35	78,09
Kota Padangsidimpuan	0,01	26,92	73,07	0,66	29,51	69,82	0,35	28,26	71,40
Kota Gunung Sitoli	2,74	27,71	69,55	8,66	23,04	68,30	5,80	25,29	68,91
Sumatera Utara	0,91	23,55	75,53	1,95	23,18	74,86	1,44	23,37	75,20

Sumber BPS - Survei Sosial Ekonomi Nasional 2021
 Source BPS - National Socio-Economic Survey 2021

Tabel 10.2.8 Persentase Penduduk yang Masih Sekolah menurut Umur, 2021
Table Percentage of Population Attending School by Age Group, 2021

Kabupaten/Kota	KELOMPOK UMUR				7 - 15	7 - 24
	7 - 12	13 - 15	16 - 18	19 - 24		
(1)	(2)	(3)	(4)	(5)	(6)	(7)
Kab. Nias	98,51	94,46	77,58	19,05	96,40	69,78
Kab. Mandailing Natal	100,00	95,78	75,54	18,08	98,06	65,19
Kab. Tapanuli Selatan	99,67	97,88	79,08	21,32	98,80	69,65
Kab. Tapanuli Tengah	100,00	98,26	86,68	18,98	99,16	71,11
Kab. Tapanuli Utara	98,75	98,54	82,88	27,43	98,63	75,58
Kab. Toba Samosir	100,00	97,96	89,67	18,51	99,02	75,03
Kab. Labuhan Batu	100,00	95,75	76,52	23,34	98,03	65,78
Kab. Asahan	100,00	95,78	68,71	17,35	97,78	62,25
Kab. Simalungun	99,07	97,05	71,76	27,08	98,02	70,66
Kab. Dairi	100,00	97,89	89,24	20,39	98,89	74,37
Kab. Karo	100,00	93,24	84,41	17,56	96,44	66,71
Kab. Deli Serdang	100,00	98,22	78,84	25,86	99,11	67,19
Kab. Langkat	99,70	98,56	75,51	23,72	99,19	67,96
Kab. Nias Selatan	98,63	85,20	82,38	22,40	91,86	65,55
Kab. Humbahas	100,00	98,93	91,41	16,68	99,47	77,33
Kab. Pakpak Barat	99,76	96,98	90,47	15,85	98,31	72,83
Kab. Samosir	100,00	98,18	93,66	10,95	99,07	73,24
Kab. Serdang Bedagai	100,00	96,88	78,24	12,57	98,34	61,75
Kab. Batu Bara	99,52	97,33	69,26	22,89	98,33	65,65
Kab. Padang Lawas Utara	99,69	97,20	76,06	22,30	98,60	69,11
Kab. Padang Lawas	100,00	96,49	73,89	32,11	98,40	69,38
Kab. Labuhan Batu Selatan	100,00	91,82	76,76	25,92	96,41	66,49
Kab. Labuhan Batu Utara	100,00	97,10	76,43	29,16	98,66	68,84
Kab. Nias Utara	99,66	96,98	83,48	21,25	98,41	69,38
Kab. Nias Barat	100,00	97,57	90,15	17,26	98,81	69,47
Kota Sibolga	99,52	97,90	79,42	17,41	98,68	62,72
Kota Tanjung Balai	100,00	97,18	72,06	13,10	98,78	61,11
Kota Pematang Siantar	100,00	97,64	83,02	37,10	98,78	71,44
Kota Tebing Tinggi	99,14	97,22	70,93	18,98	98,12	60,09
Kota Medan	100,00	98,13	80,81	43,80	99,07	70,33
Kota Binjai	99,40	98,99	80,68	24,75	99,19	64,17
Kota Padangsidimpuan	100,00	98,96	82,19	33,29	99,45	69,57
Kota Gunung Sitoli	99,47	99,58	86,26	24,07	99,52	65,72
Sumatera Utara	99,78	96,99	78,66	27,05	98,40	68,01

Sumber BPS - Survei Sosial Ekonomi Nasional 2021

Source BPS - National Socio-Economic Survey 2021

REGENCY/MUNICIPAL COMPARISON

Tabel 10.2.9 Persentase Penduduk 10 Lebih menurut Status Pendidikan, 2021
Table Percentage of Population 10 Years over by Education Status, 2021

Kabupaten/Kota	Tidak/ Belum Pernah Sekolah					Tidak Sekolah Lagi	JUMLAH
	(2)	SD	SMTp	SMTA	DIP/ Sarjana	(7)	
Kab. Nias	12,02	10,48	9,60	9,07	2,03	56,80	100,00
Kab. Mandailing Natal	1,70	8,68	6,83	6,79	2,50	73,51	100,00
Kab. Tapanuli Selatan	0,74	8,42	6,97	7,04	2,98	73,85	100,00
Kab. Tapanuli Tengah	1,89	8,83	8,42	6,82	2,77	71,27	100,00
Kab. Tapanuli Utara	0,74	7,11	7,96	7,16	2,45	74,57	100,00
Kab. Toba Samosir	0,39	7,58	6,83	8,23	0,96	76,01	100,00
Kab. Labuhan Batu	0,66	7,99	6,24	7,90	1,49	75,73	100,00
Kab. Asahan	0,96	6,67	6,19	5,82	2,86	77,50	100,00
Kab. Simalungun	0,76	6,75	6,13	5,58	2,73	78,05	100,00
Kab. Dairi	0,88	7,70	8,44	6,56	1,39	75,02	100,00
Kab. Karo	1,06	6,00	6,18	6,02	1,64	79,09	100,00
Kab. Deli Serdang	0,50	6,34	6,53	6,44	3,18	77,01	100,00
Kab. Langkat	1,36	7,47	5,28	7,29	2,08	76,52	100,00
Kab. Nias Selatan	16,96	9,05	7,90	7,99	2,67	55,43	100,00
Kab. Humbahas	0,87	8,83	8,16	7,50	1,41	73,23	100,00
Kab. Pakpak Barat	0,91	8,03	8,92	7,94	1,45	72,77	100,00
Kab. Samosir	2,84	7,76	7,96	7,37	1,57	72,50	100,00
Kab. Serdang Bedagai	0,60	6,32	5,83	6,10	2,04	79,12	100,00
Kab. Batu Bara	2,02	6,67	6,26	7,73	1,89	75,43	100,00
Kab. Padang Lawas Utara	0,46	9,91	7,40	6,49	1,74	74,01	100,00
Kab. Padang Lawas	1,09	9,06	7,03	7,57	2,62	72,62	100,00
Kab. Labuhan Batu Selatan	0,16	8,50	6,27	7,13	2,08	75,85	100,00
Kab. Labuhan Batu Utara	1,29	8,36	5,92	8,17	2,24	74,03	100,00
Kab. Nias Utara	6,80	8,91	6,98	9,18	2,57	65,56	100,00
Kab. Nias Barat	12,13	9,06	8,09	8,05	1,46	61,20	100,00
Kota Sibolga	0,29	6,34	6,25	7,73	3,10	76,29	100,00
Kota Tanjung Balai	0,56	7,73	5,47	7,43	2,21	76,59	100,00
Kota Pematang Siantar	0,52	5,95	5,48	8,21	5,07	74,75	100,00
Kota Tebing Tinggi	1,45	5,47	5,38	5,42	2,26	80,01	100,00
Kota Medan	0,52	4,93	5,60	6,86	6,30	75,79	100,00
Kota Binjai	0,56	6,13	5,27	5,57	4,38	78,09	100,00
Kota Padangsidimpuan	0,35	6,75	7,06	7,71	6,74	71,40	100,00
Kota Gunung Sitoli	5,80	7,44	6,31	7,38	4,16	68,91	100,00
Sumatera Utara	1,44	6,93	6,38	6,86	3,20	75,20	100,00

Sumber BPS - Survei Sosial Ekonomi Nasional 2021

Source BPS - National Socio-Economic Survey 2021

Tabel 10.2.10 Persentase Penduduk 10 Tahun Keatas menurut Ijazah/STTB Tertinggi yang Ditamatkan, 2021
Table Percentage of Population 10 and Over by Certificate Attainment, 2021

Kabupaten/Kota	Tidak/ Belum Pernah Sekolah	Tidak Punya Ijazah SD							
	(2)	(3)	SD	SMTP	SMTA Umum	SMTA Kejuruan	DIPL. I & II	DIPL. III	DIV/ S1+
(1)	(2)	(3)	(4)	(5)	(6)	(7)	(8)	(9)	(8)
Kab. Nias	12,02	24,66	19,26	19,95	11,89	3,89	0,31	1,41	6,61
Kab. Mandailing Natal	1,70	16,13	31,63	21,86	19,22	3,23	0,13	0,92	5,18
Kab. Tapanuli Selatan	0,74	18,41	25,67	23,83	22,30	3,48	0,54	0,56	4,48
Kab. Tapanuli Tengah	1,89	20,62	22,26	19,03	23,44	4,64	0,28	1,64	6,21
Kab. Tapanuli Utara	0,74	12,28	21,53	22,70	30,16	4,81	0,56	1,82	5,40
Kab. Toba Samosir	0,39	11,93	17,30	23,13	30,38	7,23	0,45	2,05	7,14
Kab. Labuhan Batu	0,66	15,60	22,78	23,36	27,70	3,22	0,20	1,42	5,05
Kab. Asahan	0,96	16,95	24,74	22,02	26,02	3,49	0,38	0,77	4,68
Kab. Simalungun	0,76	16,21	20,70	19,64	32,80	3,39	0,35	1,63	4,53
Kab. Dairi	0,88	14,18	23,27	21,97	30,74	2,42	0,28	2,28	3,99
Kab. Karo	1,06	10,89	20,93	22,59	33,18	2,69	0,34	2,18	6,15
Kab. Deli Serdang	0,50	11,44	19,20	20,42	33,67	5,80	0,34	1,58	7,07
Kab. Langkat	1,36	17,72	24,32	22,44	25,48	4,10	0,11	0,89	3,59
Kab. Nias Selatan	16,96	21,99	16,48	19,05	13,85	3,60	0,25	1,26	6,56
Kab. Humbahas	0,87	17,44	19,60	20,43	26,53	4,85	0,12	2,23	7,91
Kab. Pakpak Barat	0,91	19,89	23,26	20,21	22,21	3,29	0,51	1,94	7,78
Kab. Samosir	2,84	19,03	20,42	16,42	28,59	5,08	0,14	2,35	5,14
Kab. Serdang Bedagai	0,60	16,47	24,55	23,18	25,41	4,75	0,29	1,24	3,52
Kab. Batu Bara	2,02	21,22	24,53	23,16	20,21	5,04	0,31	0,86	2,67
Kab. Padang Lawas Utara	0,46	16,05	27,26	21,92	25,87	1,99	0,51	0,99	4,96
Kab. Padang Lawas	1,09	16,05	30,73	20,52	20,95	3,85	0,29	1,25	5,28
Kab. Labuhan Batu Selatan	0,16	16,05	24,55	24,02	24,22	4,18	0,16	1,44	5,21
Kab. Labuhan Batu Utara	1,29	19,28	25,19	24,05	21,35	3,81	0,13	0,54	4,37
Kab. Nias Utara	6,80	27,07	19,59	20,01	14,35	5,73	0,24	0,88	5,32
Kab. Nias Barat	12,13	21,45	19,28	17,03	13,87	3,53	0,37	2,03	10,29
Kota Sibolga	0,29	14,19	20,00	20,02	31,83	5,60	0,27	1,68	6,13
Kota Tanjung Balai	0,56	16,53	22,58	22,57	27,69	3,72	0,41	1,15	4,79
Kota Pematang Siantar	0,52	8,62	13,68	17,28	39,09	5,35	0,40	3,44	11,61
Kota Tebing Tinggi	1,45	9,47	17,08	19,80	30,89	8,52	0,35	2,53	9,90
Kota Medan	0,52	7,20	14,49	18,66	36,83	5,41	0,59	2,81	13,50
Kota Binjai	0,56	10,26	17,25	18,95	36,11	6,03	0,38	1,00	9,44
Kota Padangsidimpuan	0,35	10,91	19,06	18,09	31,63	5,83	0,35	2,34	11,43
Kota Gunung Sitoli	5,80	20,22	17,22	18,28	17,82	6,69	0,26	2,65	11,05
Sumatera Utara	1,44	14,18	20,86	20,84	29,03	4,61	0,35	1,66	7,03

Sumber BPS - Survei Sosial Ekonomi Nasional 2021

Source BPS - National Socio-Economic Survey 2021

REGENCY/MUNICIPAL COMPARISON

Tabel 10.2.11 **Persentase Penduduk 10 Tahun Keatas menurut Kemampuan Membaca dan Menulis, 2021**
Percentage of Population Aged 10 Years and Over by Literacy, 2021

Kabupaten/Kota	Kemampuan Membaca dan Menulis				
	Huruf Latin	Huruf Arab	Huruf Lainnya	Melek Huruf	Buta Huruf
(1)	(2)	(3)	(4)	(5)	(6)
Kab. Nias	95,93	0,28	0,21	95,97	4,03
Kab. Mandailing Natal	99,38	68,25	6,02	99,53	0,47
Kab. Tapanuli Selatan	99,82	61,38	6,00	99,86	0,14
Kab. Tapanuli Tengah	98,10	15,35	0,28	98,20	1,80
Kab. Tapanuli Utara	99,69	3,82	12,42	99,69	0,31
Kab. Toba Samosir	99,47	3,90	9,96	99,47	0,53
Kab. Labuhan Batu	98,87	42,08	4,50	98,95	1,05
Kab. Asahan	99,10	60,61	8,87	99,23	0,77
Kab. Simalungun	98,78	20,07	5,47	98,78	1,22
Kab. Dairi	99,65	7,40	2,61	99,73	0,27
Kab. Karo	99,61	5,26	3,39	99,70	0,30
Kab. Deli Serdang	99,58	44,03	5,18	99,63	0,37
Kab. Langkat	99,02	43,91	3,52	99,06	0,94
Kab. Nias Selatan	94,64	3,22	0,96	94,64	5,36
Kab. Humbahas	99,36	7,15	11,84	99,48	0,52
Kab. Pakpak Barat	98,82	3,57	1,55	98,92	1,08
Kab. Samosir	99,33	1,13	6,70	99,33	0,67
Kab. Serdang Bedagai	99,13	54,88	3,47	99,18	0,82
Kab. Batu Bara	97,76	29,25	0,49	97,89	2,11
Kab. Padang Lawas Utara	100,00	42,07	1,39	100,00	0,00
Kab. Padang Lawas	99,49	73,95	1,99	99,72	0,28
Kab. Labuhan Batu Selatan	99,52	73,91	2,03	99,71	0,29
Kab. Labuhan Batu Utara	98,89	58,10	4,94	98,96	1,04
Kab. Nias Utara	96,27	2,54	0,17	96,38	3,62
Kab. Nias Barat	95,88	0,22	2,59	95,97	4,03
Kota Sibolga	99,89	18,33	1,73	99,89	0,11
Kota Tanjung Balai	99,58	64,88	1,57	99,73	0,27
Kota Pematang Siantar	99,85	25,41	2,93	99,89	0,11
Kota Tebing Tinggi	99,42	50,45	5,22	99,43	0,57
Kota Medan	99,84	49,76	12,21	99,88	0,12
Kota Binjai	99,63	67,05	7,77	99,78	0,22
Kota Padangsidimpuan	99,80	43,20	3,03	99,80	0,20
Kota Gunung Sitoli	96,93	8,90	3,03	96,97	3,03
Sumatera Utara	99,16	40,21	5,76	99,22	0,78

Sumber BPS - Survei Sosial Ekonomi Nasional 2021
 Source BPS - National Socio-Economic Survey 2021

Tabel 10.2.12 Angka Partisipasi Sekolah (APK) dan Angka Partisipasi Murni (APM), 2021

Gross Enrolment Rate and Net Enrolment Rate, 2021

Kabupaten/Kota	APK				APM			
	SD	SMTMP	SMTA	PT	SD	SMTMP	SMTA	PT
(1)	(2)	(3)	(4)	(5)	(6)	(7)	(8)	(9)
Kab. Nias	112,33	88,97	93,87	16,43	99,22	77,80	73,02	16,63
Kab. Mandailing Natal	108,94	91,99	84,68	19,21	99,65	84,69	69,66	20,40
Kab. Tapanuli Selatan	110,12	89,58	94,46	26,65	98,30	80,80	81,22	23,46
Kab. Tapanuli Tengah	116,56	100,87	84,04	23,72	99,09	88,21	75,91	24,35
Kab. Tapanuli Utara	112,06	91,92	95,67	28,22	99,41	89,22	90,55	24,24
Kab. Toba Samosir	107,46	96,73	112,97	11,86	99,26	92,85	89,83	26,94
Kab. Labuhan Batu	107,75	92,28	99,79	11,37	99,23	88,14	88,31	14,29
Kab. Asahan	107,99	83,93	82,01	23,53	99,49	86,52	81,22	22,75
Kab. Simalungun	108,47	83,50	88,07	30,19	99,02	80,31	86,83	24,77
Kab. Dairi	108,41	101,06	91,75	15,16	99,20	91,24	88,90	19,50
Kab. Karo	106,17	94,10	100,79	16,89	98,53	91,22	81,16	24,35
Kab. Deli Serdang	101,23	94,34	98,17	25,47	95,09	73,19	82,23	25,67
Kab. Langkat	110,41	88,47	101,43	19,44	99,74	81,65	77,98	18,13
Kab. Nias Selatan	108,60	87,05	87,19	18,31	96,69	79,07	75,36	16,70
Kab. Humbahas	108,85	96,68	94,56	17,50	99,10	92,84	93,44	30,58
Kab. Pakpak Barat	110,46	100,35	99,68	14,41	99,05	90,40	85,35	23,64
Kab. Samosir	116,54	99,47	96,16	17,32	99,32	91,51	86,99	8,84
Kab. Serdang Bedagai	115,37	83,81	93,88	17,10	99,31	81,10	82,03	18,08
Kab. Batu Bara	111,20	80,98	96,93	16,28	99,07	78,45	70,61	12,33
Kab. Padang Lawas Utara	112,84	95,12	102,33	14,39	99,28	83,89	73,07	13,49
Kab. Padang Lawas	108,99	93,44	108,17	19,12	99,32	85,41	74,03	18,12
Kab. Labuhan Batu Selatan	103,06	93,75	98,36	15,91	98,96	90,68	77,39	19,40
Kab. Labuhan Batu Utara	108,89	85,10	112,51	17,58	99,16	77,77	70,52	18,67
Kab. Nias Utara	110,06	89,70	102,36	20,25	98,97	82,31	83,53	12,81
Kab. Nias Barat	114,97	93,99	104,67	11,31	99,39	84,50	84,62	21,61
Kota Sibolga	107,71	91,45	103,10	23,43	99,63	88,66	81,77	20,79
Kota Tanjung Balai	106,75	90,14	92,29	17,29	98,82	89,91	82,14	19,14
Kota Pematang Siantar	112,72	85,62	110,55	41,11	99,66	82,19	87,64	41,93
Kota Tebing Tinggi	109,97	86,13	91,68	18,12	98,10	85,08	87,23	28,40
Kota Medan	104,98	100,89	101,26	42,59	93,62	81,48	72,87	46,26
Kota Binjai	103,26	86,84	96,29	32,92	99,51	83,62	86,72	39,36
Kota Padangsidimpuan	106,82	91,65	92,09	45,49	99,55	86,24	87,03	43,96
Kota Gunung Sitoli	112,96	95,16	94,29	27,04	98,91	82,36	86,56	31,13
Sumatera Utara	107,85	91,87	96,75	26,12	97,83	82,40	79,85	27,25

Sumber BPS - Survei Sosial Ekonomi Nasional 2021

Source BPS - National Socio-Economic Survey 2021

REGENCY/MUNICIPAL COMPARISON

Tabel 10.2.13 **Persentase Wanita 10 Tahun Keatas yang Berstatus Pernah Kawin Menurut Umur Perkawinan Pertama, 2021**
Percentage of Population Married Women Aged 10 Over by Aged of First Marriage, 2021

Kabupaten/Kota	Umur Perkawinan Pertama				Jumlah	Rata-rata Umur	
	10-16	17-18	19-24	25-34			35+
(1)	(2)	(3)	(4)	(5)	(6)	(7)	(8)
Kab. Nias	9,69	21,57	44,48	22,31	1,95	100,00	21,47
Kab. Mandailing Natal	5,75	21,29	54,69	17,39	0,88	100,00	21,07
Kab. Tapanuli Selatan	2,01	17,40	59,36	20,10	1,14	100,00	21,80
Kab. Tapanuli Tengah	5,42	14,05	53,12	25,67	1,74	100,00	22,24
Kab. Tapanuli Utara	1,66	9,07	55,65	31,80	1,82	100,00	23,24
Kab. Toba Samosir	0,33	5,95	52,55	39,01	2,15	100,00	23,90
Kab. Labuhan Batu	6,08	13,41	60,36	19,00	1,14	100,00	21,59
Kab. Asahan	7,38	15,27	58,87	18,01	0,47	100,00	21,31
Kab. Simalungun	2,66	12,74	57,14	25,54	1,92	100,00	22,50
Kab. Dairi	1,03	6,68	56,37	32,42	3,50	100,00	23,67
Kab. Karo	3,98	10,25	53,41	30,55	1,81	100,00	22,75
Kab. Deli Serdang	4,84	14,28	57,34	22,77	0,78	100,00	21,97
Kab. Langkat	7,70	19,74	58,60	13,27	0,69	100,00	20,82
Kab. Nias Selatan	13,08	21,47	46,70	18,35	0,40	100,00	20,70
Kab. Humbahas	1,33	7,23	54,68	35,05	1,70	100,00	23,48
Kab. Pakpak Barat	3,28	11,21	57,40	26,49	1,63	100,00	22,57
Kab. Samosir	0,86	8,93	49,06	38,38	2,78	100,00	24,10
Kab. Serdang Bedagai	7,18	15,59	57,91	18,31	1,01	100,00	21,37
Kab. Batu Bara	10,75	17,99	55,06	14,94	1,26	100,00	20,83
Kab. Padang Lawas Utara	7,12	18,58	59,01	15,04	0,25	100,00	20,84
Kab. Padang Lawas	13,00	19,80	52,77	14,09	0,34	100,00	20,43
Kab. Labuhan Batu Selatan	7,88	13,61	61,88	16,13	0,51	100,00	21,04
Kab. Labuhan Batu Utara	9,49	18,75	61,12	10,14	0,50	100,00	20,55
Kab. Nias Utara	5,81	18,61	51,71	22,67	1,21	100,00	21,70
Kab. Nias Barat	3,87	13,99	50,20	30,33	1,61	100,00	22,69
Kota Sibolga	3,59	11,91	51,49	30,88	2,12	100,00	22,94
Kota Tanjung Balai	7,09	17,46	51,00	23,00	1,45	100,00	21,62
Kota Pematang Siantar	1,41	7,33	45,93	42,66	2,68	100,00	24,11
Kota Tebing Tinggi	3,81	9,22	57,71	28,34	0,92	100,00	22,47
Kota Medan	2,81	8,37	49,77	36,71	2,35	100,00	23,48
Kota Binjai	2,86	12,24	57,58	25,03	2,29	100,00	22,39
Kota Padangsidimpuan	2,80	12,10	54,85	29,25	1,00	100,00	22,66
Kota Gunung Sitoli	4,23	13,17	50,21	29,84	2,55	100,00	22,87
Sumatera Utara	5,19	13,78	55,33	24,34	1,37	100,00	22,10

Sumber BPS - Survei Sosial Ekonomi Nasional 2021
 Source BPS - National Socio-Economic Survey 2021

Tabel 10.2.14 Persentase Wanita Umur 15-49 Tahun yang Berstatus Pernah Kawin menurut Status Penggunaan Alat/Cara KB, 2021
Table Percentage of Married Women Aged 15-49 Years by Used of Contraceptive Status, 2021

Kabupaten/Kota	Sedang Menggunakan	Tidak Lagi Menggunakan	Tidak Pernah Menggunakan	Jumlah
(1)	(2)	(3)	(4)	(5)
Kab. Nias	31,16	17,14	51,70	100,00
Kab. Mandailing Natal	25,67	17,98	56,36	100,00
Kab. Tapanuli Selatan	33,80	11,22	54,98	100,00
Kab. Tapanuli Tengah	29,67	17,67	52,66	100,00
Kab. Tapanuli Utara	36,44	8,81	54,75	100,00
Kab. Toba Samosir	25,93	12,42	61,65	100,00
Kab. Labuhan Batu	46,89	7,91	45,21	100,00
Kab. Asahan	40,22	15,22	44,56	100,00
Kab. Simalungun	40,95	13,21	45,83	100,00
Kab. Dairi	33,77	16,61	49,62	100,00
Kab. Karo	43,17	16,15	40,68	100,00
Kab. Deli Serdang	39,15	14,30	46,55	100,00
Kab. Langkat	52,94	13,91	33,15	100,00
Kab. Nias Selatan	27,57	11,31	61,12	100,00
Kab. Humbahas	36,50	10,47	53,03	100,00
Kab. Pakpak Barat	32,59	20,08	47,33	100,00
Kab. Samosir	25,11	17,18	57,71	100,00
Kab. Serdang Bedagai	50,57	11,94	37,49	100,00
Kab. Batu Bara	42,05	12,92	45,02	100,00
Kab. Padang Lawas Utara	39,71	10,86	49,43	100,00
Kab. Padang Lawas	39,34	16,41	44,25	100,00
Kab. Labuhan Batu Selatan	40,32	16,64	43,03	100,00
Kab. Labuhan Batu Utara	46,86	13,41	39,73	100,00
Kab. Nias Utara	37,39	11,15	51,46	100,00
Kab. Nias Barat	30,67	10,05	59,27	100,00
Kota Sibolga	36,74	15,19	48,07	100,00
Kota Tanjung Balai	32,10	19,53	48,36	100,00
Kota Pematang Siantar	29,40	14,34	56,26	100,00
Kota Tebing Tinggi	36,76	16,34	46,89	100,00
Kota Medan	28,52	12,65	58,84	100,00
Kota Binjai	35,52	6,52	57,96	100,00
Kota Padangsidimpuan	39,16	16,50	44,34	100,00
Kota Gunung Sitoli	38,57	9,37	52,06	100,00
Sumatera Utara	38,27	13,61	48,12	100,00

Sumber BPS - Survei Sosial Ekonomi Nasional 2021

Source BPS - National Socio-Economic Survey 2021

REGENCY/MUNICIPAL COMPARISON

Tabel 10.2.15 **Persentase Rumah tangga menurut Status Penguasaan Bangunan Tempat tinggal yang Ditempati, 2021**
Percentage of Household by Ownership Status of the Dwelling, 2021

Kabupaten/Kota	Status Penguasaan Bangunan Tempat Tinggal					Jumlah
	Milik Sendiri	Kontrak/ sewa	Bebas Sewa	Dinas	Lainnya	
(1)	(2)	(3)	(4)	(5)	(6)	(7)
Kab. Nias	86,89	1,87	10,85	0,39	0,00	100,00
Kab. Mandailing Natal	71,28	10,43	16,01	2,27	0,00	100,00
Kab. Tapanuli Selatan	69,97	11,20	15,71	3,11	0,00	100,00
Kab. Tapanuli Tengah	70,16	14,55	13,52	1,76	0,00	100,00
Kab. Tapanuli Utara	74,04	6,95	16,85	2,16	0,00	100,00
Kab. Toba Samosir	61,41	11,85	24,20	2,54	0,00	100,00
Kab. Labuhan Batu	72,01	7,85	14,78	5,19	0,17	100,00
Kab. Asahan	70,96	6,60	12,82	9,62	0,00	100,00
Kab. Simalungun	74,24	7,76	14,25	3,75	0,00	100,00
Kab. Dairi	75,40	10,98	13,26	0,36	0,00	100,00
Kab. Karo	58,02	24,93	15,91	1,14	0,00	100,00
Kab. Deli Serdang	67,73	16,31	14,45	1,51	0,00	100,00
Kab. Langkat	75,52	5,43	13,46	5,58	0,00	100,00
Kab. Nias Selatan	79,41	1,88	18,53	0,18	0,00	100,00
Kab. Humbahas	77,79	6,70	14,19	1,32	0,00	100,00
Kab. Pakpak Barat	80,93	5,53	12,59	0,96	0,00	100,00
Kab. Samosir	67,01	4,65	27,29	1,05	0,00	100,00
Kab. Serdang Bedagai	73,97	6,31	14,67	5,05	0,00	100,00
Kab. Batu Bara	79,35	7,47	8,88	4,30	0,00	100,00
Kab. Padang Lawas Utara	74,63	5,20	11,49	8,68	0,00	100,00
Kab. Padang Lawas	73,66	7,06	13,43	5,84	0,00	100,00
Kab. Labuhan Batu Selatan	59,94	12,64	10,36	17,06	0,00	100,00
Kab. Labuhan Batu Utara	71,67	5,02	12,79	10,51	0,00	100,00
Kab. Nias Utara	90,08	0,67	8,39	0,87	0,00	100,00
Kab. Nias Barat	83,14	0,40	16,24	0,22	0,00	100,00
Kota Sibolga	42,22	34,23	22,72	0,82	0,00	100,00
Kota Tanjung Balai	61,89	21,55	15,80	0,77	0,00	100,00
Kota Pematang Siantar	52,22	26,24	17,99	3,55	0,00	100,00
Kota Tebing Tinggi	58,22	24,94	16,06	0,78	0,00	100,00
Kota Medan	52,24	29,50	17,63	0,63	0,00	100,00
Kota Binjai	72,24	15,96	11,34	0,46	0,00	100,00
Kota Padangsidimpuan	50,62	31,47	17,55	0,36	0,00	100,00
Kota Gunung Sitoli	78,93	4,32	16,18	0,57	0,00	100,00
Sumatera Utara	67,57	14,13	14,94	3,36	0,01	100,00

Sumber BPS - Survei Sosial Ekonomi Nasional 2021

Source BPS - National Socio-Economic Survey 2021

Tabel 10.2.16 Persentase Rumah tangga menurut Jenis Atap Terluas, 2021
Table Percentage of Household by Main Material of Roof, 2021

Kabupaten/Kota	Jenis Atap Terluas							
	Beton	Genteng	Asbes	Seng	Bambu	Kayu/ Sirap	Jerami/ ijuk/ dedaunan/ rumbia	Lain- nya
(1)	(2)	(3)	(4)	(5)	(6)	(7)	(8)	(9)
Kab. Nias	0,39	0,75	0,16	89,05	0,72	0,64	8,29	0,00
Kab. Mandailing Natal	0,52	1,30	0,00	97,83	0,00	0,10	0,25	0,00
Kab. Tapanuli Selatan	0,02	0,00	0,00	99,81	0,00	0,00	0,17	0,00
Kab. Tapanuli Tengah	0,41	1,12	0,73	95,21	0,61	0,36	1,55	0,00
Kab. Tapanuli Utara	1,34	1,58	0,34	96,74	0,00	0,00	0,00	0,00
Kab. Toba Samosir	1,04	0,87	0,79	97,15	0,15	0,00	0,00	0,00
Kab. Labuhan Batu	0,74	1,79	1,46	94,44	0,21	0,00	1,28	0,08
Kab. Asahan	1,28	1,31	3,18	93,63	0,00	0,20	0,40	0,00
Kab. Simalungun	1,38	1,68	0,90	95,78	0,25	0,00	0,00	0,00
Kab. Dairi	0,03	1,38	0,66	97,80	0,02	0,00	0,11	0,00
Kab. Karo	1,98	2,65	1,63	93,59	0,00	0,15	0,00	0,00
Kab. Deli Serdang	1,18	3,08	2,90	91,58	0,64	0,00	0,63	0,00
Kab. Langkat	1,07	2,06	3,94	89,46	0,28	0,19	2,94	0,06
Kab. Nias Selatan	1,39	1,80	1,63	77,06	0,99	0,61	16,52	0,00
Kab. Humbahas	0,98	0,00	0,00	99,02	0,00	0,00	0,00	0,00
Kab. Pakpak Barat	0,47	0,10	1,67	97,76	0,00	0,00	0,00	0,00
Kab. Samosir	0,95	1,30	0,00	97,67	0,00	0,08	0,00	0,00
Kab. Serdang Bedagai	0,50	0,90	4,96	93,16	0,11	0,00	0,38	0,00
Kab. Batu Bara	0,40	2,51	1,36	91,30	0,16	0,44	3,84	0,00
Kab. Padang Lawas Utara	0,41	1,88	0,22	97,38	0,00	0,11	0,00	0,00
Kab. Padang Lawas	0,78	2,19	1,31	95,38	0,22	0,13	0,00	0,00
Kab. Labuhan Batu Selatan	0,59	1,87	1,00	95,67	0,64	0,23	0,00	0,00
Kab. Labuhan Batu Utara	0,21	3,50	2,56	92,09	0,00	0,15	1,50	0,00
Kab. Nias Utara	0,16	0,72	0,46	83,25	0,00	0,00	15,40	0,00
Kab. Nias Barat	0,17	1,85	0,21	83,90	0,40	0,00	13,31	0,17
Kota Sibolga	1,56	1,14	5,13	91,84	0,15	0,00	0,18	0,00
Kota Tanjung Balai	1,64	1,09	2,36	93,38	0,46	0,06	0,87	0,14
Kota Pematang Siantar	3,06	1,88	1,40	93,66	0,00	0,00	0,00	0,00
Kota Tebing Tinggi	2,35	2,32	2,71	92,51	0,11	0,00	0,00	0,00
Kota Medan	6,80	8,20	5,58	79,23	0,13	0,06	0,00	0,00
Kota Binjai	1,08	3,07	0,07	95,46	0,00	0,00	0,32	0,00
Kota Padangsidimpuan	0,76	2,69	1,07	95,31	0,16	0,00	0,00	0,00
Kota Gunung Sitoli	1,06	1,56	0,89	93,05	0,53	0,11	2,80	0,00
Sumatera Utara	1,90	2,93	2,51	91,11	0,25	0,10	1,19	0,01

Sumber BPS - Survei Sosial Ekonomi Nasional 2021

Source BPS - National Socio-Economic Survey 2021

REGENCY/MUNICIPAL COMPARISON

Tabel 10.2.17 **Persentase Rumahtangga menurut Jenis Dinding Terluas, 2021**
Table Percentage of Household by Main Material of Walls, 2021

Kabupaten/Kota	Jenis Dinding Terluas						
	Tembok	Plesteran anyaman bambu/kawat	Kayu/papan	Anyaman bambu	Batang kayu	Bambu	Lainnya
(1)	(2)	(3)	(4)	(5)	(6)	(7)	(8)
Kab. Nias	32,11	0,59	64,49	0,00	2,81	0,00	0,00
Kab. Mandailing Natal	39,18	0,16	57,06	1,05	0,14	2,41	0,00
Kab. Tapanuli Selatan	40,99	0,00	59,01	0,00	0,00	0,00	0,00
Kab. Tapanuli Tengah	51,20	0,13	48,19	0,00	0,31	0,00	0,18
Kab. Tapanuli Utara	40,12	0,03	58,73	0,00	0,22	0,00	0,90
Kab. Toba Samosir	50,04	0,00	47,79	0,63	0,55	0,15	0,83
Kab. Labuhan Batu	65,33	0,13	33,89	0,35	0,06	0,00	0,23
Kab. Asahan	70,59	0,45	25,38	3,08	0,11	0,16	0,24
Kab. Simalungun	73,00	0,00	23,66	2,75	0,28	0,32	0,00
Kab. Dairi	42,13	0,01	53,87	2,04	0,42	0,41	1,12
Kab. Karo	56,90	0,89	40,65	0,76	0,43	0,06	0,31
Kab. Deli Serdang	85,88	0,42	9,25	3,81	0,04	0,39	0,21
Kab. Langkat	63,51	1,72	26,95	5,74	0,54	1,06	0,48
Kab. Nias Selatan	53,15	1,09	44,59	0,00	0,76	0,16	0,24
Kab. Humbahas	46,77	0,00	53,23	0,00	0,00	0,00	0,00
Kab. Pakpak Barat	29,56	0,00	68,76	1,04	0,00	0,64	0,00
Kab. Samosir	40,68	0,00	58,97	0,00	0,18	0,00	0,16
Kab. Serdang Bedagai	79,82	0,22	13,10	6,08	0,24	0,06	0,48
Kab. Batu Bara	75,67	0,63	14,86	6,92	0,78	0,31	0,83
Kab. Padang Lawas Utara	46,60	0,65	49,65	1,55	0,00	0,14	1,41
Kab. Padang Lawas	52,21	0,25	46,63	0,49	0,00	0,00	0,42
Kab. Labuhan Batu Selatan	56,27	0,00	40,32	2,10	0,29	0,27	0,75
Kab. Labuhan Batu Utara	59,22	0,00	37,37	2,95	0,00	0,19	0,28
Kab. Nias Utara	28,76	0,69	70,29	0,11	0,14	0,00	0,00
Kab. Nias Barat	34,18	0,18	64,07	0,00	1,57	0,00	0,00
Kota Sibolga	65,92	0,21	33,87	0,00	0,00	0,00	0,00
Kota Tanjung Balai	54,25	0,11	45,13	0,00	0,31	0,00	0,20
Kota Pematang Siantar	82,59	0,21	15,57	1,20	0,12	0,00	0,31
Kota Tebing Tinggi	90,25	0,74	6,96	1,84	0,00	0,22	0,00
Kota Medan	87,85	0,00	11,19	0,71	0,00	0,00	0,26
Kota Binjai	91,67	0,66	4,96	2,54	0,00	0,17	0,00
Kota Padangsidimpuan	70,23	0,00	29,29	0,22	0,00	0,00	0,27
Kota Gunung Sitoli	50,30	0,14	49,21	0,00	0,23	0,00	0,13
Sumatera Utara	68,95	0,36	27,59	2,29	0,21	0,29	0,32

Sumber BPS - Survei Sosial Ekonomi Nasional 2021

Source BPS - National Socio-Economic Survey 2021

Tabel 10.2.18 Persentase Rumah tangga menurut Jenis Lantai Terluas, 2021**Table** *Percentage of Household by Main Material of Floors, 2021*

Kabupaten/Kota	Jenis Lantai Terluas							
	Marmor/ granit	Keramik	Parket/ vinil/ karpet	Ubin/ tegel/ teraso	Kayu/ papan	Semen/ bata merah	Bambu	Tanah
(1)	(2)	(3)	(4)	(5)	(6)	(7)	(8)	(9)
Kab. Nias	0,46	9,97	0,00	0,16	5,32	73,42	1,20	9,31
Kab. Mandailing Natal	0,42	17,01	0,05	0,51	30,89	49,16	0,55	1,35
Kab. Tapanuli Selatan	0,36	22,87	0,00	0,04	15,25	60,74	0,00	0,74
Kab. Tapanuli Tengah	0,00	25,48	0,16	0,00	11,64	61,80	0,00	0,92
Kab. Tapanuli Utara	0,88	27,93	0,14	0,22	10,21	59,78	0,21	0,64
Kab. Toba Samosir	1,23	33,37	0,00	0,48	10,45	53,69	0,26	0,52
Kab. Labuhan Batu	2,43	32,08	0,00	0,30	10,58	51,55	0,18	2,88
Kab. Asahan	1,62	36,96	0,08	0,73	5,90	54,36	0,00	0,35
Kab. Simalungun	1,30	41,48	0,00	1,19	2,98	50,65	0,17	2,24
Kab. Dairi	0,17	21,97	0,00	0,00	9,45	67,19	0,35	0,86
Kab. Karo	1,44	24,48	0,00	0,37	11,28	60,87	0,22	1,34
Kab. Deli Serdang	1,08	57,49	0,13	2,46	1,41	36,42	0,14	0,86
Kab. Langkat	1,83	31,58	0,00	1,45	3,98	57,14	0,32	3,69
Kab. Nias Selatan	0,58	11,05	0,18	0,43	6,23	69,38	0,57	11,60
Kab. Humbahas	0,34	24,99	0,00	0,00	7,10	67,44	0,00	0,13
Kab. Pakpak Barat	0,12	21,92	0,00	0,65	5,07	70,89	0,00	1,36
Kab. Samosir	0,68	18,09	0,00	0,11	34,96	45,97	0,20	0,00
Kab. Serdang Bedagai	1,57	40,33	0,18	0,63	2,11	55,00	0,00	0,19
Kab. Batu Bara	1,54	33,85	0,00	0,18	4,89	58,19	0,04	1,31
Kab. Padang Lawas Utara	0,45	17,06	0,00	0,00	15,74	64,62	0,00	2,13
Kab. Padang Lawas	1,22	20,63	0,00	1,12	6,68	68,64	0,25	1,46
Kab. Labuhan Batu Selatan	0,69	25,21	0,53	0,19	5,73	64,45	0,00	3,20
Kab. Labuhan Batu Utara	0,58	25,11	0,00	0,36	5,69	64,56	0,20	3,50
Kab. Nias Utara	0,09	12,92	0,11	0,13	11,24	67,76	0,00	7,76
Kab. Nias Barat	0,39	12,18	0,00	0,00	7,67	69,57	0,86	9,33
Kota Sibolga	1,06	34,16	0,00	0,75	13,79	49,62	0,00	0,63
Kota Tanjung Balai	2,35	38,82	0,24	0,45	27,06	31,08	0,00	0,00
Kota Pematang Siantar	0,62	51,67	0,21	4,47	0,49	40,80	0,11	1,64
Kota Tebing Tinggi	4,50	58,52	0,48	0,97	1,31	33,46	0,00	0,76
Kota Medan	3,71	65,59	0,31	4,01	2,65	23,10	0,13	0,51
Kota Binjai	3,20	58,69	0,10	2,31	0,45	34,46	0,00	0,79
Kota Padangsidimpuan	1,39	40,47	0,47	3,32	4,22	49,42	0,33	0,38
Kota Gunung Sitoli	0,74	30,19	0,22	0,33	5,68	59,60	0,85	2,38
Sumatera Utara	1,61	40,57	0,13	1,55	6,33	47,98	0,17	1,66

Sumber BPS - Survei Sosial Ekonomi Nasional 2021

Source BPS - National Socio-Economic Survey 2021

REGENCY/MUNICIPAL COMPARISON

Tabel 10.2.19 **Persentase Rumahtangga menurut Luas Lantai (m²), 2021**
Table Percentage of Household by Floor Area (m²), 2021

Kabupaten/Kota	Luas Lantai						Jumlah	Rata-rata Luas Lantai Perkapita
	<20	20-49	50-59	60-99	100-149	150+		
(1)	(2)	(3)	(4)	(5)	(6)	(7)	(8)	(9)
Kab. Nias	3,57	53,03	9,95	26,39	5,69	1,37	100,00	13,96
Kab. Mandailing Natal	10,12	47,79	9,45	22,52	7,61	2,51	100,00	17,54
Kab. Tapanuli Selatan	4,40	47,21	14,59	26,95	4,38	2,48	100,00	18,81
Kab. Tapanuli Tengah	5,41	49,98	10,57	25,88	5,46	2,69	100,00	15,91
Kab. Tapanuli Utara	2,01	44,38	8,60	35,18	5,67	4,15	100,00	21,77
Kab. Toba Samosir	0,26	30,69	8,02	40,43	15,95	4,65	100,00	27,21
Kab. Labuhan Batu	0,28	34,38	14,19	38,91	5,77	6,47	100,00	22,02
Kab. Asahan	2,51	32,53	12,18	42,12	8,50	2,14	100,00	20,78
Kab. Simalungun	0,73	29,67	11,13	45,30	9,69	3,49	100,00	23,92
Kab. Dairi	1,11	31,74	10,46	40,25	12,65	3,79	100,00	25,97
Kab. Karo	0,55	35,85	9,50	38,35	12,37	3,39	100,00	24,24
Kab. Deli Serdang	0,37	26,69	7,30	46,06	13,11	6,46	100,00	24,05
Kab. Langkat	0,72	35,76	13,88	41,44	6,59	1,61	100,00	20,61
Kab. Nias Selatan	1,13	51,26	7,83	29,87	7,77	2,14	100,00	17,27
Kab. Humbahas	0,95	34,81	6,73	41,99	9,99	5,53	100,00	25,67
Kab. Pakpak Barat	1,35	35,44	12,32	39,62	9,58	1,69	100,00	19,88
Kab. Samosir	0,10	33,55	8,34	42,92	10,70	4,40	100,00	28,14
Kab. Serdang Bedagai	0,38	25,19	9,53	49,73	12,58	2,60	100,00	23,99
Kab. Batu Bara	0,82	24,08	10,05	50,73	9,46	4,86	100,00	23,77
Kab. Padang Lawas Utara	4,07	34,49	10,11	39,55	7,90	3,86	100,00	20,21
Kab. Padang Lawas	5,21	41,35	8,52	35,10	7,48	2,34	100,00	19,05
Kab. Labuhan Batu Selatan	2,32	46,23	11,47	30,32	7,31	2,35	100,00	19,11
Kab. Labuhan Batu Utara	0,07	34,03	10,15	41,07	11,55	3,13	100,00	21,33
Kab. Nias Utara	1,09	54,92	9,79	23,02	8,91	2,27	100,00	15,16
Kab. Nias Barat	2,25	54,99	8,65	26,39	5,49	2,23	100,00	14,30
Kota Sibolga	6,47	47,27	7,72	24,28	9,58	4,67	100,00	17,53
Kota Tanjung Balai	1,28	42,83	11,36	29,43	8,49	6,61	100,00	20,63
Kota Pematang Siantar	0,91	25,28	5,97	38,57	17,58	11,69	100,00	29,32
Kota Tebing Tinggi	1,96	29,04	9,52	34,96	14,94	9,58	100,00	26,45
Kota Medan	5,08	22,60	5,79	33,91	16,85	15,76	100,00	30,34
Kota Binjai	0,60	28,40	8,40	42,14	12,58	7,87	100,00	24,08
Kota Padangsidimpuan	4,14	43,80	8,59	24,15	11,62	7,70	100,00	21,06
Kota Gunung Sitoli	3,37	50,50	9,25	20,66	6,70	9,53	100,00	17,23
Sumatera Utara	2,23	32,79	9,32	38,58	10,99	6,09	100,00	23,39

Sumber BPS - Survei Sosial Ekonomi Nasional 2021

Source BPS - National Socio-Economic Survey 2021

Tabel 10.2.20 Persentase Rumah tangga menurut Sumber Penerangan Utama, 2021
Table Percentage of Household by Main Source of Lighting, 2021

Kabupaten/Kota	Sumber Penerangan			
	Listrik PLN dengan meteran	Listrik PLN tanpa meteran	Listrik Non PLN	Bukan Listrik
(1)	(2)	(3)	(4)	(5)
Kab. Nias	68,15	11,00	13,24	7,60
Kab. Mandailing Natal	83,70	9,49	5,21	1,60
Kab. Tapanuli Selatan	87,09	6,50	1,39	5,03
Kab. Tapanuli Tengah	90,55	6,05	0,28	3,13
Kab. Tapanuli Utara	93,18	6,33	0,30	0,20
Kab. Toba Samosir	90,27	5,26	3,93	0,55
Kab. Labuhan Batu	94,13	5,77	0,09	0,01
Kab. Asahan	90,44	7,47	1,68	0,40
Kab. Simalungun	93,99	5,33	0,12	0,56
Kab. Dairi	92,83	6,72	0,14	0,32
Kab. Karo	87,43	10,83	0,92	0,83
Kab. Deli Serdang	96,02	3,98	0,00	0,00
Kab. Langkat	91,95	6,11	1,94	0,00
Kab. Nias Selatan	72,56	8,61	8,06	10,78
Kab. Humbahas	94,33	4,93	0,00	0,74
Kab. Pakpak Barat	85,97	12,07	0,91	1,05
Kab. Samosir	93,06	5,05	0,33	1,56
Kab. Serdang Bedagai	95,45	4,38	0,12	0,05
Kab. Batu Bara	90,41	7,96	1,43	0,21
Kab. Padang Lawas Utara	83,88	8,25	6,82	1,05
Kab. Padang Lawas	85,13	9,90	3,50	1,47
Kab. Labuhan Batu Selatan	85,74	6,29	6,34	1,62
Kab. Labuhan Batu Utara	88,16	8,22	2,88	0,74
Kab. Nias Utara	78,51	9,71	2,99	8,79
Kab. Nias Barat	81,74	6,46	5,09	6,71
Kota Sibolga	97,21	2,79	0,00	0,00
Kota Tanjung Balai	94,39	5,61	0,00	0,00
Kota Pematang Siantar	96,74	3,26	0,00	0,00
Kota Tebing Tinggi	97,45	2,55	0,00	0,00
Kota Medan	95,59	4,31	0,10	0,00
Kota Binjai	95,22	4,78	0,00	0,00
Kota Padangsidimpuan	96,38	3,36	0,00	0,26
Kota Gunung Sitoli	91,13	7,48	0,26	1,13
Sumatera Utara	92,00	5,86	1,31	0,84

Sumber BPS - Survei Sosial Ekonomi Nasional 2021
 Source BPS - National Socio-Economic Survey 2021

REGENCY/MUNICIPAL COMPARISON

Tabel 10.2.21 **Persentase Rumahtangga menurut Bahan Bakar Masak Utama, 2021**
Table Percentage of Household by Type of Fuel Cooking Mainly Use, 2021

Kabupaten/Kota	Bahan Bakar Masak Utama					
	Listrik	Gas kota/elpiji/ Biogas	Minyak Tanah	Kayu bakar	Lainnya	Tidak Memasak
(1)	(2)	(3)	(4)	(5)	(6)	(7)
Kab. Nias	0,00	30,05	1,31	68,63	0,00	0,00
Kab. Mandailing Natal	0,04	56,19	3,64	39,07	0,00	1,06
Kab. Tapanuli Selatan	0,00	64,08	1,13	34,24	0,00	0,55
Kab. Tapanuli Tengah	1,24	67,61	4,09	26,34	0,00	0,72
Kab. Tapanuli Utara	0,00	85,64	0,10	13,93	0,00	0,33
Kab. Toba Samosir	0,00	91,23	0,96	7,38	0,00	0,43
Kab. Labuhan Batu	0,00	97,23	1,21	0,90	0,00	0,66
Kab. Asahan	0,25	96,03	0,99	1,41	0,09	1,22
Kab. Simalungun	0,00	95,12	0,32	4,45	0,00	0,12
Kab. Dairi	0,10	90,50	0,31	8,77	0,00	0,32
Kab. Karo	0,00	96,43	0,35	2,39	0,00	0,83
Kab. Deli Serdang	0,05	96,21	1,81	0,83	0,00	1,10
Kab. Langkat	0,00	95,99	1,00	2,54	0,00	0,47
Kab. Nias Selatan	0,00	28,60	0,00	71,40	0,00	0,00
Kab. Humbahas	0,00	82,15	0,20	17,40	0,00	0,25
Kab. Pakpak Barat	0,00	85,43	0,00	14,39	0,00	0,18
Kab. Samosir	0,00	84,91	0,42	14,67	0,00	0,00
Kab. Serdang Bedagai	0,00	96,90	0,86	2,10	0,00	0,15
Kab. Batu Bara	0,38	97,14	0,20	1,91	0,00	0,36
Kab. Padang Lawas Utara	0,00	80,98	0,45	18,13	0,00	0,44
Kab. Padang Lawas	0,23	75,20	1,75	22,35	0,00	0,48
Kab. Labuhan Batu Selatan	0,16	95,48	0,87	2,83	0,00	0,66
Kab. Labuhan Batu Utara	0,00	95,66	0,30	3,71	0,00	0,33
Kab. Nias Utara	0,00	34,83	1,17	63,79	0,00	0,21
Kab. Nias Barat	0,00	29,74	0,13	70,13	0,00	0,00
Kota Sibolga	0,65	87,65	7,49	2,63	0,00	1,57
Kota Tanjung Balai	0,00	97,62	0,57	0,98	0,00	0,82
Kota Pematang Siantar	0,00	96,97	1,88	0,36	0,00	0,79
Kota Tebing Tinggi	0,89	91,63	3,46	0,76	0,08	3,18
Kota Medan	0,69	89,73	5,20	0,29	0,00	4,09
Kota Binjai	0,12	93,84	3,77	1,21	0,00	1,06
Kota Padangsidimpuan	0,38	82,62	8,90	5,65	0,00	2,44
Kota Gunung Sitoli	0,24	65,44	3,78	30,09	0,14	0,31
Sumatera Utara	0,20	88,12	2,03	8,42	0,01	1,23

Sumber BPS - Survei Sosial Ekonomi Nasional 2021
 Source BPS - National Socio-Economic Survey 2021

PERBANDINGAN ANTAR KABUPATEN/KOTA

Tabel 10.2.22 **Persentase Rumah tangga menurut Kondisi Air Minum, 2021**
Table Percentage of Household by Drinking Water Condition, 2021

Kabupaten/Kota	Sumber Air			Akses Air			Kondisi Sanitasi	
	Minum Bersih			Minum Layak			Layak	Tidak
	Ya	Tidak	Jumlah	Ya	Tidak	Jumlah		
(1)	(2)	(3)	(4)	(5)	(6)	(7)	(8)	(9)
Kab. Nias	34,34	65,66	100,00	47,79	52,21	100,00	19,93	80,07
Kab. Mandailing Natal	47,39	52,61	100,00	73,78	26,22	100,00	35,73	64,27
Kab. Tapanuli Selatan	44,37	55,63	100,00	67,39	32,61	100,00	46,41	53,59
Kab. Tapanuli Tengah	54,40	45,60	100,00	68,81	31,19	100,00	57,56	42,44
Kab. Tapanuli Utara	46,32	53,68	100,00	89,06	10,94	100,00	83,79	16,21
Kab. Toba Samosir	71,45	28,55	100,00	95,04	4,96	100,00	89,54	10,46
Kab. Labuhan Batu	67,90	32,10	100,00	94,34	5,66	100,00	81,50	18,50
Kab. Asahan	70,36	29,64	100,00	95,78	4,22	100,00	89,09	10,91
Kab. Simalungun	64,13	35,87	100,00	99,74	0,26	100,00	91,75	8,25
Kab. Dairi	60,88	39,12	100,00	91,90	8,10	100,00	92,35	7,65
Kab. Karo	55,39	44,61	100,00	91,43	8,57	100,00	84,33	15,67
Kab. Deli Serdang	85,30	14,70	100,00	98,18	1,82	100,00	96,37	3,63
Kab. Langkat	74,02	25,98	100,00	92,51	7,49	100,00	80,76	19,24
Kab. Nias Selatan	31,67	68,33	100,00	66,21	33,79	100,00	13,14	86,86
Kab. Humbahas	49,62	50,38	100,00	91,95	8,05	100,00	91,65	8,35
Kab. Pakpak Barat	42,12	57,88	100,00	70,69	29,31	100,00	90,14	9,86
Kab. Samosir	43,45	56,55	100,00	65,64	34,36	100,00	91,09	8,91
Kab. Serdang Bedagai	64,28	35,72	100,00	98,14	1,86	100,00	93,19	6,81
Kab. Batu Bara	65,84	34,16	100,00	97,83	2,17	100,00	88,04	11,96
Kab. Padang Lawas Utara	64,29	35,71	100,00	77,58	22,42	100,00	67,17	32,83
Kab. Padang Lawas	68,19	31,81	100,00	77,84	22,16	100,00	59,62	40,38
Kab. Labuhan Batu Selatan	70,52	29,48	100,00	84,66	15,34	100,00	84,85	15,15
Kab. Labuhan Batu Utara	64,97	35,03	100,00	86,75	13,25	100,00	79,75	20,25
Kab. Nias Utara	45,71	54,29	100,00	58,17	41,83	100,00	46,09	53,91
Kab. Nias Barat	19,60	80,40	100,00	71,52	28,48	100,00	38,02	61,98
Kota Sibolga	90,61	9,39	100,00	92,40	7,60	100,00	32,33	67,67
Kota Tanjung Balai	98,47	1,53	100,00	87,20	12,80	100,00	89,07	10,93
Kota Pematang Siantar	93,12	6,88	100,00	99,78	0,22	100,00	88,49	11,51
Kota Tebing Tinggi	74,58	25,42	100,00	99,35	0,65	100,00	95,88	4,12
Kota Medan	96,81	3,19	100,00	98,80	1,20	100,00	92,71	7,29
Kota Binjai	89,96	10,04	100,00	99,76	0,24	100,00	95,21	4,79
Kota Padangsidimpuan	65,94	34,06	100,00	54,13	45,87	100,00	51,33	48,67
Kota Gunung Sitoli	63,54	36,46	100,00	74,11	25,89	100,00	45,13	54,87
Sumatera Utara	72,27	27,73	100,00	90,89	9,11	100,00	82,02	17,98

Sumber BPS - Survei Sosial Ekonomi Nasional 2021
 Source BPS - National Socio-Economic Survey 2021

REGENCY/MUNICIPAL COMPARISON

Tabel 10.2.23 **Persentase Penduduk menurut Pengeluaran perkapita, 2021**
Table Percentage of Population by Capita Expenditure Class, 2021

Kabupaten/Kota	Golongan Pengeluaran Perkapita per bulan							
	0- 200.000	200.000- 299.999	300.000- 499.999	500.000- 749.999	750.000- 999.999	1.000.000- 1.249.999	1.250.000- 1.499.999	1.500.000- Keatas
(1)	(2)	(3)	(4)	(5)	(6)	(7)	(8)	(9)
Kab. Nias	0,00	1,24	33,31	39,45	13,36	6,99	3,56	2,09
Kab. Mandailing Natal	0,00	0,50	9,63	37,11	28,37	12,57	4,68	7,14
Kab. Tapanuli Selatan	0,00	2,22	11,00	32,79	25,31	13,98	7,36	7,34
Kab. Tapanuli Tengah	0,00	0,50	15,73	31,18	21,68	13,19	6,60	11,12
Kab. Tapanuli Utara	0,00	0,07	10,93	33,27	22,18	12,51	9,09	11,95
Kab. Toba Samosir	0,00	0,00	3,60	16,08	29,51	15,04	13,67	22,11
Kab. Labuhan Batu	0,00	0,00	6,00	31,83	28,90	14,81	7,12	11,34
Kab. Asahan	0,04	0,48	5,19	24,78	30,70	16,33	7,99	14,49
Kab. Simalungun	0,00	0,05	5,78	26,02	29,82	18,28	7,71	12,33
Kab. Dairi	0,00	0,00	5,66	30,51	30,90	14,31	9,40	9,21
Kab. Karo	0,00	0,00	0,30	7,63	19,81	23,14	17,76	31,36
Kab. Deli Serdang	0,00	0,27	5,93	22,87	24,65	15,99	12,63	17,66
Kab. Langkat	0,00	0,11	8,77	30,11	28,25	17,82	5,53	9,39
Kab. Nias Selatan	0,00	2,36	29,84	39,27	15,97	5,96	3,82	2,79
Kab. Humbahas	0,00	0,47	13,43	30,43	19,55	14,78	8,62	12,73
Kab. Pakpak Barat	0,00	0,00	3,43	34,79	27,81	17,82	6,66	9,50
Kab. Samosir	0,00	0,00	6,25	22,64	24,20	17,91	10,97	18,04
Kab. Serdang Bedagai	0,00	0,00	6,62	30,38	27,35	17,16	8,98	9,51
Kab. Batu Bara	0,00	0,31	7,74	27,38	29,37	18,87	7,48	8,86
Kab. Padang Lawas Utara	0,00	0,00	6,30	25,29	30,82	14,91	7,82	14,85
Kab. Padang Lawas	0,00	0,00	2,99	25,08	30,12	17,17	9,41	15,23
Kab. Labuhan Batu Selatan	0,00	0,00	2,23	16,87	24,18	26,59	12,95	17,19
Kab. Labuhan Batu Utara	0,00	0,00	4,37	29,43	29,81	15,23	9,65	11,51
Kab. Nias Utara	0,00	3,98	39,34	35,16	12,67	5,01	2,71	1,13
Kab. Nias Barat	0,00	3,42	45,67	32,71	12,36	3,27	0,87	1,71
Kota Sibolga	0,00	0,00	4,21	17,60	30,52	16,58	13,13	17,95
Kota Tanjung Balai	0,00	0,00	2,60	24,71	28,28	17,14	9,36	17,91
Kota Pematang Siantar	0,00	0,02	6,22	21,13	22,57	11,40	11,89	26,77
Kota Tebing Tinggi	0,00	0,00	9,28	20,27	18,10	11,89	9,81	30,65
Kota Medan	0,00	0,00	1,75	13,45	17,40	18,46	10,87	38,07
Kota Binjai	0,00	0,00	6,48	25,61	22,77	15,28	9,41	20,45
Kota Padangsidimpuan	0,00	0,16	4,65	23,10	22,27	14,07	9,20	26,55
Kota Gunung Sitoli	0,00	2,16	18,80	32,67	18,61	10,24	5,76	11,74
Sumatera Utara	0,00	0,31	7,24	24,65	24,46	16,17	9,36	17,82

Sumber BPS - Survei Sosial Ekonomi Nasional 2021
 Source BPS - National Socio-Economic Survey 2021

Tabel 10.2.24 **Persentase Pengeluaran menurut Pengeluaran perkapita, 2021**
Table Percentage of Expenditure by Capita Expenditure Class, 2021

Kabupaten/Kota	Golongan Pengeluaran Perkapita per bulan							
	0- 200.000	200.000- 299.999	300.000- 499.999	500.000- 749.999	750.000- 999.999	1.000.000- 1.249.999	1.250.000- 1.499.999	1.500.000 Keatas
(1)	(2)	(3)	(4)	(5)	(6)	(7)	(8)	(9)
Kab. Nias	0,00	0,50	20,51	36,16	16,81	11,55	7,10	7,38
Kab. Mandailing Natal	0,00	0,14	4,66	26,63	28,29	15,99	7,29	17,00
Kab. Tapanuli Selatan	0,00	0,74	5,26	23,17	24,74	17,33	11,24	17,54
Kab. Tapanuli Tengah	0,00	0,15	7,10	20,83	20,30	15,96	9,69	25,97
Kab. Tapanuli Utara	0,00	0,02	4,85	21,77	19,71	14,42	12,86	26,37
Kab. Toba Samosir	0,00	0,00	1,36	8,77	20,82	13,70	15,16	40,19
Kab. Labuhan Batu	0,00	0,00	2,69	20,67	24,88	16,72	9,92	25,12
Kab. Asahan	0,01	0,14	2,11	15,53	25,96	17,92	10,68	27,66
Kab. Simalungun	0,00	0,01	2,42	15,87	24,88	19,64	10,17	27,00
Kab. Dairi	0,00	0,00	2,56	20,45	27,88	16,89	13,46	18,76
Kab. Karo	0,00	0,00	0,10	3,54	12,57	18,70	17,46	47,62
Kab. Deli Serdang	0,00	0,06	2,30	13,27	19,48	16,28	15,95	32,67
Kab. Langkat	0,00	0,03	4,14	20,30	26,25	21,15	8,04	20,09
Kab. Nias Selatan	0,00	0,96	18,21	35,56	20,06	9,79	7,72	7,71
Kab. Humbahas	0,00	0,13	5,76	18,94	17,16	16,79	11,85	29,37
Kab. Pakpak Barat	0,00	0,00	1,55	22,73	24,40	20,46	9,27	21,60
Kab. Samosir	0,00	0,00	2,34	12,91	18,78	17,98	13,34	34,66
Kab. Serdang Bedagai	0,00	0,00	3,16	20,12	24,71	20,00	12,93	19,08
Kab. Batu Bara	0,00	0,09	3,46	18,18	26,31	21,89	10,65	19,42
Kab. Padang Lawas Utara	0,00	0,00	2,77	15,68	25,72	16,05	10,38	29,40
Kab. Padang Lawas	0,00	0,00	1,16	15,20	23,86	17,67	11,93	30,18
Kab. Labuhan Batu Selatan	0,00	0,00	0,86	9,42	18,15	25,58	15,08	30,90
Kab. Labuhan Batu Utara	0,00	0,00	1,95	18,69	25,60	16,69	13,13	23,94
Kab. Nias Utara	0,00	1,71	26,30	35,38	17,68	9,13	5,92	3,89
Kab. Nias Barat	0,00	1,52	32,31	34,29	17,91	6,11	2,03	5,82
Kota Sibolga	0,00	0,00	1,61	9,61	22,45	15,68	15,35	35,30
Kota Tanjung Balai	0,00	0,00	1,12	14,24	22,79	17,38	11,65	32,81
Kota Pematang Siantar	0,00	0,00	2,25	10,76	15,75	10,17	12,93	48,13
Kota Tebing Tinggi	0,00	0,00	3,02	9,63	11,78	10,19	10,09	55,30
Kota Medan	0,00	0,00	0,44	4,83	8,50	11,51	8,30	66,42
Kota Binjai	0,00	0,00	2,56	14,26	17,54	15,17	11,36	39,11
Kota Padangsidimpuan	0,00	0,04	1,64	11,80	15,32	12,64	10,16	48,39
Kota Gunung Sitoli	0,00	0,66	8,81	22,43	17,53	12,77	8,64	29,16
Sumatera Utara	0,00	0,07	2,71	13,66	18,52	15,78	11,21	38,04

Sumber BPS - Survei Sosial Ekonomi Nasional 2021

Source BPS - National Socio-Economic Survey 2021

REGENCY/MUNICIPAL COMPARISON

Tabel 10.2.25 Rata-rata dan Presentase Pengeluaran Perkapita Perbulan Menurut Jenis Konsumsi, 2021
Average per Capita Expenditure by Type of Consumption, 2021

Kabupaten/Kota	Pengeluaran /Kapita /Bulan			Persentase	
	Makanan	Bukan makanan	Jumlah	Makanan	Bukan Makanan
(1)	(2)	(3)	(4)	(5)	(6)
Kab. Nias	377 798	295 778	673 576	56,09	43,91
Kab. Mandailing Natal	542 045	329 497	871 542	62,19	37,81
Kab. Tapanuli Selatan	560 990	335 262	896 251	62,59	37,41
Kab. Tapanuli Tengah	539 537	389 199	928 736	58,09	41,91
Kab. Tapanuli Utara	603 959	361 346	965 305	62,57	37,43
Kab. Toba Samosir	718 847	506 078	1 224 925	58,68	41,32
Kab. Labuhan Batu	548 551	431 982	980 533	55,94	44,06
Kab. Asahan	582 960	441 891	1 024 851	56,88	43,12
Kab. Simalungun	585 859	454 267	1 040 126	56,33	43,67
Kab. Dairi	581 603	372 022	953 625	60,99	39,01
Kab. Karo	883 498	501 286	1 384 784	63,80	36,20
Kab. Deli Serdang	585 736	504 425	1 090 160	53,73	46,27
Kab. Langkat	557 130	379 795	936 925	59,46	40,54
Kab. Nias Selatan	416 429	255 323	671 752	61,99	38,01
Kab. Humbahas	575 395	419 149	994 544	57,86	42,14
Kab. Pakpak Barat	563 226	410 680	973 906	57,83	42,17
Kab. Samosir	682 177	441 934	1 124 111	60,69	39,31
Kab. Serdang Bedagai	566 194	389 559	955 753	59,24	40,76
Kab. Batu Bara	551 630	406 769	958 399	57,56	42,44
Kab. Padang Lawas Utara	611 200	424 626	1 035 826	59,01	40,99
Kab. Padang Lawas	629 302	450 233	1 079 535	58,29	41,71
Kab. Labuhan Batu Selatan	626 245	533 948	1 160 194	53,98	46,02
Kab. Labuhan Batu Utara	582 346	428 671	1 011 017	57,60	42,40
Kab. Nias Utara	384 128	233 112	617 241	62,23	37,77
Kab. Nias Barat	335 819	245 019	580 838	57,82	42,18
Kota Sibolga	640 481	529 568	1 170 048	54,74	45,26
Kota Tanjung Balai	650 705	447 769	1 098 474	59,24	40,76
Kota Pematang Siantar	627 821	613 364	1 241 185	50,58	49,42
Kota Tebing Tinggi	658 064	671 468	1 329 533	49,50	50,50
Kota Medan	734 086	1 054 070	1 788 156	41,05	58,95
Kota Binjai	590 492	542 020	1 132 512	52,14	47,86
Kota Padangsidimpuan	661 437	585 169	1 246 606	53,06	46,94
Kota Gunung Sitoli	479 941	428 304	908 245	52,84	47,16
Sumatera Utara	607 812	534 905	1 142 717	53,19	46,81

Sumber BPS - Survei Sosial Ekonomi Nasional 2021
 Source BPS - National Socio-Economic Survey 2021

DATA

MENCERDASKAN BANGSA

— *Enlightent The Nation* —



BADAN PUSAT STATISTIK
KABUPATEN PADANG LAWAS UTARA
BPS-Statistics Padang Lawas Utara Regency
Jalan Lintas Gunungtua-Padangsidempuan Km.5
Desa Sigama, Padang Lawas Utara 22753
Telepon: +62 811 625 1220; Email: bps1220@bps.go.id
Situs: <http://palutakab.bps.go.id>

ISSN 2302 - 1640

