

ISSN : 2656-2197
Katalog/ Catalog : 1102002.1218

KABUPATEN SERDANG BEDAGAI DALAM ANGKA

SERDANG BEDAGAI REGENCY IN FIGURES

2022

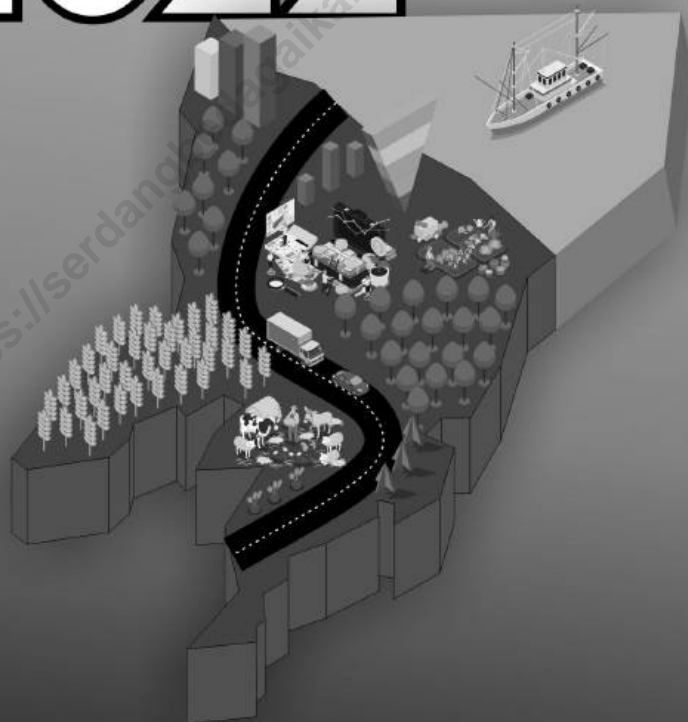


**BADAN PUSAT STATISTIK
KABUPATEN SERDANG BEDAGAI**
BPS-Statistics of Serdang Bedagai Regency

KABUPATEN SERDANG BEDAGAI DALAM ANGKA

SERDANG BEDAGAI REGENCY IN FIGURES

2022



**BADAN PUSAT STATISTIK
KABUPATEN SERDANG BEDAGAI**
BPS-Statistics of Serdang Bedagai Regency

KABUPATEN SERDANG BEDAGAI DALAM ANGKA 2022

Serdang Bedagai Regency in Figures 2022

ISBN: 2656-2197

No. Publikasi/Publication Number: 12180.2201

Katalog/Catalog: : 1102002.1218

Ukuran Buku/Book Size: 14,8 cm x 21 cm

Jumlah Halaman/Number of Pages : LXVII + 490 hal/pages

Naskah/Manuscript:

BPS Kabupaten Serdang Bedagai

BPS-Statistics of Serdang Bedagai Regency

Penyunting/Editor:

BPS Kabupaten Serdang Bedagai

BPS-Statistics of Serdang Bedagai Regency

Gambar Kover/Cover Design:

Bidang Integrasi Pengolahan dan Diseminasi Statistik

Division of Integration Processing and Statistics Dissemination

Ilustrasi Kover/Cover Illustration:

Peta Kabupaten Serdang Bedagai / *Map of Serdang Bedagai Regency*

Diterbitkan oleh/*Published by:*

©BPS Kabupaten Serdang Bedagai/*BPS-Statistics of Serdang Bedagai Regency*

Dicetak oleh/*Printed by:*

CV. Rilis Grafika

Dilarang mengumumkan, mendistribusikan, mengomunikasikan, dan/atau mengandakan sebagian atau seluruh isi buku ini untuk tujuan komersil tanpa izin tertulis dari Badan Pusat Statistik.

Prohibited to announce, distribute, communicate, and/or copy part or all of this book for commercial purpose without permission from BPS-Statistics Indonesia.

KEPALA BPS KABUPATEN SERDANG BEDAGAI
THE CHIEF OF BPS-STATISTICS OF SERDANG BEDAGAI REGENCY



HERMAN, SE, M.Si



KATA PENGANTAR


Kabupaten Serdang Bedagai Dalam Angka 2022 merupakan publikasi tahunan yang diterbitkan oleh BPS Kabupaten Serdang Bedagai. Disadari bahwa publikasi ini belum sepenuhnya memenuhi harapan pihak pemakai data khususnya para perencana, namun diharapkan dapat membantu melengkapi penyusunan rencana pembangunan di Kabupaten Serdang Bedagai.

Publikasi ini dapat terwujud berkat kerja sama dan bantuan dari berbagai pihak baik instansi pemerintah maupun swasta. Kepada semua pihak yang telah memberikan bantuan disampaikan penghargaan dan terima kasih yang sebesar – besarnya.

Pada kesempatan ini kami menyampaikan penghargaan dan mengucapkan banyak terima kasih kepada instansi pemerintah dan swasta wilayah Kabupaten Serdang Bedagai serta semua pihak yang telah memberikan bantuan dan kerja sama hingga publikasi ini dapat terwujud.

Saran dan kritik dari berbagai pihak dalam rangka perbaikan publikasi ini di masa mendatang, sangat diharapkan. Akhirnya, kami berharap semoga penyajian publikasi ini dapat membantu dalam memenuhi kebutuhan data statistik, baik untuk instansi pemerintah maupun swasta, serta bermanfaat bagi para pengguna data lainnya.

Sei Rampah, Februari 2022
Badan Pusat Statistik
Kabupaten Serdang Bedagai
Kepala,



Herman, SE, M.Si



PREFACE

Serdang Bedagai Regency in Figures 2022 is an annual publication written by BPS Regency of Serdang Bedagai. Honestly, this publication has not perfect yet and has not filled the user's hope, especially for the planners yet, but hopefully it can help to equip compilation of development planning in this new regency.

This comprehensive publication has been made possible with the assistance and contribution from several governmental institutions and private organizations. To all parties who have been involved in the preparation of this publication, I would like to express my sincerest appreciation and gratitude.

On this occasion, We would like to express appreciation and our gratitude to public and private institutions in Serdang Bedagai Regency and all parties that support the publishing of this book.

Any suggestions and critics to improve this publication will be cordially welcomed. We hope this publication will meet the needs the demand for statistical data of public and private institutions, and also be useful and valuable to the data users.

*Sei Rampah, February 2022
Chief Statistician of
Serdang Bedagai Regency*

Herman, SE, M.Si

SINGKATAN / GLOSSARY

BPS	: Badan Pusat Statistik
HGB	: Hak Guna Bangunan
HGU	: Hak Guna Usaha
Linmas	: Perlindungan Masyarakat
Kamra	: Keamanan Rakyat
Wanra	: Perlawanan Rakyat
RT	: Rumah Tangga
Lk	: Laki-Laki
Pr	: Perempuan
Puskesmas	: Pusat Kesehatan Masyarakat
Pustu	: Puskesmas Pembantu
Hansip	: Pertahanan Sipil
Posyandu	: Pos Pelayanan Terpadu
BKKBN	: Badan Koordinasi keluarga Berencana Nasional
PN	: Pengadilan Negeri
LP	: Lembaga Pemasaryakatan
TBM	: Tanaman Belum Menghasilkan
TM	: Tanaman Menghasilkan
TTM	: Tanaman Tidak Menghasilkan
TBS	: Tandan Buah Segar
HTI	: Hutan Tanaman Industri
PT	: Perseroan Terbatas
KOP	: Koperasi
CV	: Commodities Verootschap
FA	: Firma
KUD	: Koperasi Unit Desa
P	: Perkara
T	: Terdakwa
SP	: Sensus Penduduk
B	: Baik
R	: Rusak

Tanda-tanda / Symbols

0/-	: Data dapat diabaikan / <i>data negligible</i>
*	: Data tidak tersedia / <i>data not available</i>

SADAR STATISTIK

Statistical Awareness

Penyelenggara / Organizer :

Sadar untuk menggunakan teknik statistik yang tepat guna dan menyajikan data statistik yang diperlukan pengguna secara tepat waktu, akurat dan mudah dipahami

Aware to apply an effective statistical technic and to provide an accurate, actual and easy to understand data to the consument

Responden / Respondent :

Sadar untuk memberikan jawaban apa adanya sesuai dengan kenyataan tanpa ragu-ragu

Aware to give a factual answer without doubt

Pengguna / User :

Sadar untuk memahami metode, konsep/definisi serta memanfaatkan data statistik secara optimal

Aware to understand the method, concept/definition and to use data as optimal as possible

SEPULUH PRINSIP STATISTIK RESMI TEN PRINCIPLES OF OFFICIAL STATISTICS

1. Statistik resmi menyediakan elemen yang sangat penting untuk keperluan sistem informasi kependudukan, pemerinta, perekonomian, masyarakat / sosial, lingkungan, dan lain-lain. Dalam konteks ini, statistik resmi harus bisa diakses oleh masyarakat luas, tanpa ada pilih kasih atau diskriminatif.
Official statistics provide a very important element for the purposes of population information system, government, economy, civic / social, environmental, and other. In this context, the official statistics must be accessible by the public (equal access), with no favoritism (impartial) or discriminatory.
2. Untuk menjamin objektivitas dan kepercayaan public terhadap statistik resmi, instansi penyelenggara statistik harus jujur menggunakan metode dan prosedur pengumpulan datanya, pengolahannya, serta bebas kesalahan sampling dan bukan kesalahan sampling.
To ensure objectivity and public confidence in official statistics, statisticians must honestly reveal statistical methods and procedures for data collection, processing, and large sampling errors and nonsampling error.
3. Untuk memfasilitasi penerjemahan data yang benar, instansi penyelenggara statistik harus menyajikan data sesuai dengan metode dan prosedur buku ilmiah statistik.
To facilitate the translation of the correct data, statisticians must present statistical data in accordance with standard scientific methods and procedures of statistics.

4. Instuisi statistik berhak mengomentari dan mengkritik penyalahgunaan dan kekeliruan imterpretasi akan data statistik.
Instuisi statistics entitled to comment on and criticize the abuses and mistakes will imterpretasi statistical data.
5. Data untuk keperluan statistik, dapat di peroleh dari berbagai sumber baik berupa data primer maupun sekunder melalui mekanisme sensus, survei data kompromin (kompilasi produk administrasi).
Data for statistical purposes, can be obtained from various sources such as primary and secondary data through censuses, surveys and kompromin (a complication of administrative products).
6. Data individu yang di kumpulkan oleh instuisi statistik harus dijamin kerahasiaannya, dan murni hanya untuk keperluan statistik.
Individual data collected by statistical instuisi should be guaranteed confidential, and purely for statistical purposes only.
7. Undang-undang, regulasi dan pengukuran-pengukuran yang digunakan dalam statistik resmi, harus diketahui dan terbuka untuk publik.
Laws, regulation, and measurement used in official statistic, must be known and open to the public.
8. Koordinasi antara instuisi penyelenggara statistik (BPS) dengan instuisi penyelenggara statistik sectoral dan khusus, harus terjalin secara baik dan harmonis demi untuk terciptanya sistem Statistik Nasional.
Coordination between providers instuisi statistics (BPS) with instuisi sectoral statistics and special operators, should be well established and harmony for the sake of the creation of the National Statistical System.

9. Penggunaan konsep, klasifikasi, dan metode dalam statistik resmi harus berlaku secara universal agar statistik resmi yang di hasilkan terbanding antar wilayah dan antar waktu.

The use of concepts, classification and method in official statistics should be universally applicable to official statistics produced comparable over territory and over time.

10. Kerjasama bilateral dan multilateral antar wilayah (Provinsi, Kabupaten/Kota, dan Negara) dalam hal statistik, sangat berkontribusi terhadap peningkatan kualitas dan sistem statistik resmi antar wilayah tersebut.

Bilateral and multilateral cooperation among regions (Provincial, District, and state) in terms of statistics, so contribute to improving the quality of official statistics and system among provinces.

**DAFTAR PUBLIKASI BPS KABUPATEN SERDANG BEDAGAI
TERBITAN TAHUN 2022**

*Publication List of BPS-Statistics of Serdang Bedagai
Regency Published in 2022*

No.	Judul Publikasi Title	Tahun Terbit Published	Frekuensi Publikasi Frequency of Publication	Available in Print Form	Available in Machine Readable Data	
					Floppy Disk	CD- ROM
(1)	(2)	(3)	(4)	(5)	(6)	(7)
1	Kabupaten Serdang Bedagai Dalam Angka 2022	2022	A	Yes	Yes	Yes
2	Produk Domestik Regional Bruto Kab. Serdang Bedagai Menurut Lapangan Usaha 2017-2021	2022	A	Yes	Yes	Yes
3	Keadaan Angkatan Kerja Kabupaten Serdang Bedagai 2021	2022	A	Yes	Yes	Yes
4	Produk Domestik Regional Bruto Kab. Serdang Bedagai Menurut Pengeluaran 2017-2021	2022	A	Yes	Yes	Yes
5	Kecamatan Kotarih Dalam Angka 2022	2022	A	Yes	Yes	Yes

No.	Judul Publikasi <i>Title</i>	Tahun Terbit <i>Published</i>	Frekuensi Publikasi <i>Frequency of Publication</i>	Available in Print Form	Available in Machine Readable Data	
					Floppy Disk	CD-ROM
(1)	(2)	(3)	(4)	(5)	(6)	(7)
6	Kecamatan Silinda Dalam Angka 2022	2022	A	Yes	Yes	Yes
7	Kecamatan Bintang Bayu Dalam Angka 2022	2022	A	Yes	Yes	Yes
8	Kecamatan Dolok Masihul Dalam Angka 2022	2022	A	Yes	Yes	Yes
9	Kecamatan Serbajadi Dalam Angka 2022	2022	A	Yes	Yes	Yes
10	Kecamatan Sipispis Dalam Angka 2022	2022	A	Yes	Yes	Yes
11	Kecamatan Dolok Merawan Dalam Angka 2022	2022	A	Yes	Yes	Yes
12	Kecamatan Tebing Tinggi Dalam Angka 2022	2022	A	Yes	Yes	Yes
13	Kecamatan Tebing Syahbandar Dalam Angka 2022	2022	A	Yes	Yes	Yes

No.	Judul Publikasi Title	Tahun Terbit Published	Frekuensi Publikasi Frequency of Publication	Available in Print Form	Available in Machine Readable Data	
					Floppy Disk	CD- ROM
(1)	(2)	(3)	(4)	(5)	(6)	(7)
14	Kecamatan Bandar Khalipah Dalam Angka 2022	2022	A	Yes	Yes	Yes
15	Kecamatan Tanjung Beringin Dalam Angka 2022	2022	A	Yes	Yes	Yes
16	Kecamatan Sei Rampah Dalam Angka 2022	2022	A	Yes	Yes	Yes
17	Kecamatan Sei Baman Dalam Angka 2022	2022	A	Yes	Yes	Yes
18	Kecamatan Teluk Mengkudu Dalam Angka 2022	2022	A	Yes	Yes	Yes
19	Kecamatan Perbaungan Dalam Angka 2022	2022	A	Yes	Yes	Yes
20	Kecamatan Pegajahan Dalam Angka 2022	2022	A	Yes	Yes	Yes
21	Kecamatan Pantai Cermin Dalam Angka 2022	2022	A	Yes	Yes	Yes
22	Indikator Ekonomi Kabupaten Serdang Bedagai 2021	2022	A	Yes	Yes	Yes

No.	Judul Publikasi <i>Title</i>	Tahun Terbit <i>Published</i>	Frekuensi Publikasi <i>Frequency of Publication</i>	Available in Print <i>Form</i>	Available in Machine Readable Data	
					Floppy Disk	CD- ROM
(1)	(2)	(3)	(4)	(5)	(6)	(7)
23	Statistik Daerah Kabupaten Serdang Bedagai 2022	2022	A	Yes	Yes	Yes
24	Statistik Kesejahteraan Rakyat Kabupaten Serdang Bedagai 2022	2022	A	Yes	Yes	Yes
25	Indikator Kesejahteraan Rakyat Kabupaten Serdang Bedagai 2021	2022	A	Yes	Yes	Yes
26	Indeks Pembangunan Manusia Kabupaten Serdang Bedagai 2021	2022	A	Yes	Yes	Yes

DAFTAR ISI | *List of Contents*

	Halaman <i>Pages</i>
• Peta Kabupaten Serdang Bedagai <i>Map of Serdang Bedagai Regency</i>	iii
• Foto Kepala BPS Kabupaten Serdang Bedagai <i>Photograph of Chief of Statistics Serdang Bedagai Regency</i>	v
• Kata Pengantar <i>Preface</i>	vii
• Singkatan <i>Glossary</i>	ix
• Sadar Statistik <i>Statistical Awareness</i>	x
• Daftar Isi <i>List of Contents</i>	xix
• Daftar Tabel <i>List of Tables</i>	xxi
• Daftar Grafik <i>List of Graphic Charts</i>	lvii
• Daftar Lampiran <i>List of Appendixes</i>	lix

Bab 1.	Geografi dan Iklim <i>Geography and Climates</i>	1
	1.1. Keadaan Geografi <i>Geographical Condition</i>	8
	1.2. Keadaan Iklim <i>Climates Condition</i>	31
Bab 2.	Pemerintahan <i>Government</i>	21
	2.1. Wilayah Administratif <i>Adiministrative Area</i>	25
	2.2. DPRD <i>Regional Parliament</i>	31
	2.3. Sumber Daya Manusia <i>Human Resources</i>	40
	2.4. Keuangan Daerah/ <i>Local Finance</i>	47
Bab 3.	Kependudukan dan Ketenagakerjaan <i>Population and Employment</i>	53
	3.1. Kependudukan <i>Population</i>	65
	3.2. Ketenagakerjaan <i>Employment</i>	84
Bab 4.	Sosial dan Kesejahteraan Rakyat <i>Social and Welfare</i>	99
	4.1. Pendidikan <i>Education</i>	108
	4.2. Kesehatan <i>Health</i>	175
	4.3. Kriminalitas <i>Crime</i>	203
	4.4. Agama dan Sosial Lainnya <i>Other Socials</i>	225
	4.5. Kemiskinan <i>Poverty</i>	252
Bab 5.	Pertanian, Kehutanan, Peternakan dan Perikanan <i>Agriculture, Forestry, Livestock and Fishery</i>	257
	5.1. Tanaman Pangan <i>Food Crops</i>	265
	5.2. Hortikultura <i>Horticulture</i>	272
	5.3. Perkebunan <i>Estate Crops</i>	305
	5.4. Peternakan <i>Livestock</i>	321
	5.5. Perikanan <i>Fishery</i>	331
	5.6. Kehutanan <i>Foresty</i>	344

	5.7. Ketahanan Pangan <i>Food Security</i>	346
Bab 6.	Perindustrian, Pertambangan Energi dan Konstruksi <i>Industry, Mining, Energy, and Conctruction</i>	355
	6.1. Industri <i>Industry</i>	360
	6.2. Energi <i>Energy</i>	374
Bab 7.	Pariwisata <i>Tourisms</i>	383
Bab 8.	Transportasi dan Komunikasi <i>Transportation and Communication</i>	393
	8.1. Transportati <i>Transportation</i>	399
	8.2. Komunikasi <i>Communication</i>	421
Bab 9.	Perbankan, Koperasi dan Harga <i>Local Finance and Price</i>	435
	9.1 Koperasi <i>Cooperative</i>	441
	9.2 Harga-Harga <i>Price</i>	447
	9.3 Pegadaian <i>Pawnshop</i>	455
Bab 10.	Pengeluaran Penduduk dan Konsumsi Makanan <i>Population Expenditure and Food Consumption</i>	463
Bab 11.	Perdagangan <i>Trade</i>	473
Bab 12.	Sistem Neraca Regional <i>System Regional Accounts</i>	495
Bab 13.	Perbandingan Antar Kabupaten/Kota <i>Regency Municipal Comparison</i>	523

DAFTAR TABEL/*List of Tables*

			Halaman <i>Pages</i>
<u>Tabel</u> <i>Table</i>	1.1.1	Luas Daerah dan Jumlah Pulau Menurut Kecamatan, 2021 <i>Total Area and Number of Islands by Subdistrict, 2021</i>	8
<u>Tabel</u> <i>Table</i>	1.1.2	Tinggi Wilayah dan Jarak ke Ibukota Kabupaten, 2021 <i>Altitude and Distance to the Capital, 2021</i>	10
<u>Tabel</u> <i>Table</i>	1.1.3	Nama dan Jarak Ibukota Kecamatan ke Ibukota Kabupaten, 2021 <i>The District Capital Names and Distances to the Capital of the Serdang Bedagai Regency, 2021</i>	11
<u>Tabel</u> <i>Table</i>	1.1.4	Luas Wilayah dan Rasio Terhadap Luas Kabupaten Serdang Bedagai menurut Kecamatan, 2021 <i>Total Area and Ratio on Total of Serdang Bedagai Regency by District, 2021</i>	12
<u>Tabel</u> <i>Table</i>	1.1.5	Letak dan Geografis <i>Location and Geography</i>	13
<u>Tabel</u> <i>Table</i>	1.1.6	Banyaknya Sertifikat Atas Tanah yang Dikeluarkan menurut Jenis Hak Atas Tanah di Kabupaten Serdang Bedagai, 2017–2021 <i>Number of Land Certificate Disbursed by Type Affair Board in Serdang Bedagai Regency, 2017-2021</i>	14
<u>Tabel</u> <i>Table</i>	1.1.7	Banyaknya Sertifikat Atas Tanah yang Diterbitkan menurut Kecamatan, 2021 <i>Number of Land Certificate Issued by District, 2021</i>	15
<u>Tabel</u> <i>Table</i>	1.1.8	Banyaknya Pengurusan Hak-Hak Atas Tanah menurut Kecamatan, 2020 - 2021 <i>Number of Processing of Land Rights Completed, 2020 - 2021</i>	16
<u>Tabel</u> <i>Table</i>	1.2.1	Rata–rata Suhu Udara dan Kelembaban Relatif Setiap Bulan di Kabupaten Serdang Bedagai, 2021 <i>The Average Temperature and Relative Humidity by Months in Serdang Bedagai Regency, 2021</i>	17

<u>Tabel</u> <i>Table</i>	1.2.2	Rata-rata Tekanan Udara dan Kecepatan Angin Setiap Bulan di Kabupaten Serdang Bedagai, 2021 <i>The Average Value of Air Pressure and Wind Velocity by Months in Serdang Bedagai Regency, 2021</i>	18
<u>Tabel</u> <i>Table</i>	1.2.3	Rata-rata Jumlah Hari Hujan, Curah Hujan, Penyinaran Matahari, dan Penguapan Setiap Bulan di Kabupaten Serdang Bedagai, 2021 <i>The Average Number of Days of Rain, Rainfalls Value, Daylights and Evaporatins by Months in Serdang Bedagai Regency, 2021.....</i>	19
<u>Tabel</u> <i>Table</i>	1.2.4	Banyaknya Hari Hujan dan Curah Hujan Berdasarkan Pengamatan PTPN 3 Kebun Rambutan Kec. Tebing Tinggi, 2015-2021 <i>The Number of Days of Rain and Rainfalls Value by the Observation of PTPN3 Kebun Rambutan, Tebing Tinggi District, 2015-2021.....</i>	20
<u>Tabel</u> <i>Table</i>	2.1.1	Jumlah Desa/ Kelurahan Menurut Kecamatan, 2016-2021 <i>Number of Villages/ Kelurahan by Subdistrict, 2016-2021</i>	25
<u>Tabel</u> <i>Table</i>	2.1.2	Banyaknya Desa/Kelurahan dan Lingkungan menurut Kecamatan, 2021 <i>Number of Villages/Sub urban and Ministry by District, 2021</i>	26
<u>Tabel</u> <i>Table</i>	2.1.3	Nama-Nama Kelurahan menurut Kecamatan di Kabupaten Serdang Bedagai, 2021 <i>Name of Village (Kelurahan) by District in Serdang Bedagai Regency, 2021.....</i>	27
<u>Tabel</u> <i>Table</i>	2.1.4	Jumlah Kepala Desa menurut Jenis Kelamin dan Kecamatan di Kabupaten Serdang Bedagai, 2021 <i>Number of Village Chief by Sex and District in Serdang Bedagai Regency, 2021</i>	28
<u>Tabel</u> <i>Table</i>	2.1.5	Jumlah Lurah menurut Jenis Kelamin dan Kecamatan di Kabupaten Serdang Bedagai, 2021 <i>Number of Lurah by Sex and District in Serdang Bedagai Regency, 2021</i>	29
<u>Tabel</u> <i>Table</i>	2.1.6	Jumlah Kepala Desa, Perangkat Desa dan Kepala Dusun menurut Kecamatan, 2021 <i>Number of Village Chief, Village Board and Village Head by District, 2021</i>	30

<u>Tabel</u> Table	2.2.1	Jumlah Anggota DPRD Kabupaten menurut Daerah Pemilihan dan Fraksi Periode 2015 - 2021 <i>The Numbers of Regencial Parliament Members by Voting Areas and Fractions on Period of 2015 – 2021</i>	32
<u>Tabel</u> Table	2.2.2	Jumlah Anggota DPRD menurut Partai Politik dan Jenis Kelamin Periode 2015 – 2021 <i>The Numbers of Regencial Parliament Members by Political Party and Genders on Period of 2015–2021</i>	34
<u>Tabel</u> Table	2.2.3	Banyaknya Keputusan DPRD Kabupaten menurut Jenis Keputusan, 2015 –2021 <i>The Numbers of Regencial Parliament Decrees by the Type of Decrees, 2015 – 2021</i>	35
<u>Tabel</u> Table	2.2.4	Jumlah Kegiatan DPRD Kabupaten Serdang Bedagai, 2015 –2021 <i>The Activities Numbers of Regencial Parliament Activities, 2015 –2021</i>	36
<u>Tabel</u> Table	2.2.5	Daftar Nama dan Partai Politik Anggota DPRD dan Sekretaris DPRD Periode 2015 - 2021 <i>The Name List of Members and Secretaries also the Political Parties in Serdang Bedagai Regency on the Period of 2015 – 2021</i>	37
<u>Tabel</u> Table	2.2.6	Jumlah Pegawai Negeri Sipil Daerah Otonomi menurut Golongan Ruang dan Jenis Kelamin di DPRD Kab. Serdang Bedagai, 2021 <i>Number of Regional Civil Servant by Rank and Sex in DPRD Serdang Bedagai Regency, 2021.....</i>	39
<u>Tabel</u> Table	2.3.1	Jumlah Pegawai Negeri Sipil Menurut Jabatan dan jenis Kelamin Desember 2019 dan Desember 2021 <i>Number of Civil Servants by Occupation and sex, December 2019 and December 2021.....</i>	40
<u>Tabel</u> Table	2.3.2	Jumlah Pegawai Negeri Sipil Menurut Tingkat Pendidikan dan Jenis Kelamin Desember 2019 dan Desember 2021 <i>Number of Civil Servants by Education level and sex, December 2019 and December 2021.....</i>	41

<u>Tabel</u> Table	2.3.3	Jumlah Pegawai Negeri Sipil Menurut Tingkat Kepangkatan dan Jenis Kelamin Desember 2019 dan Desember 2021 <i>Number of Civil Servants by Hierarchy and sex, December 2019 and December 2021</i>	42
<u>Tabel</u> Table	2.3.4	Jumlah Pegawai Negeri Sipil Daerah Otonomi menurut Unit Kerja dan Golongan di Kabupaten Serdang Bedagai, 2021 <i>Number of Regional Civil Servant by Working Unit and Rank in Serdang Bedagai Regency, 2021</i>	44
<u>Tabel</u> Table	2.4.1	Realisasi Penerimaan Daerah menurut Jenis Penerimaan di Kabupaten Serdang Bedagai, 2019-2021 (Juta Rp) <i>Realization of Regional Revenue by Type of Receipt in Serdang Bedagai Regency, 2019-2021 (Million Rp.)</i>	47
<u>Tabel</u> Table	2.4.2	Realisasi Pengeluaran Pemerintah Kabupaten Serdang Bedagai, 2019-2021 (Juta Rp) <i>Realization of Regional Expenditure Government in Serdang Bedagai Regency, 2019-2021 (Million Rp.)</i>	49
<u>Tabel</u> Table	2.4.3	Realisasi Pembiayaan Pemerintah Kabupaten Serdang Bedagai, 2019-2021 (Juta Rp) <i>Realization of Regional Fund Government in Serdang Bedagai Regency, 2019-2021 (Million Rp.)</i>	50
<u>Tabel</u> Table	2.4.4	Rincian Alokasi Dana Desa dari Dana Alokasi Umum dan Dana Bagi Hasil Pajak dan Retribusi Kabupaten Serdang Bedagai, 2021 <i>Details of the Village Fund Allocation of the General Fund Tax Revenue and Profit Sharing Tax Levies Serdang Bedagai Regency, 2021</i>	51
<u>Tabel</u> Table	2.4.5	Target dan Realisasi Penerimaan Pajak Bumi dan Bangunan (PBB) menurut Kecamatan di Kabupaten Serdang Bedagai, 2021 <i>Target and Realization of Land and Building Tax by District in Serdang Bedagai Regency, 2021</i>	52

<u>Tabel</u> <i>Table</i>	3.1.1	Penduduk, Laju Pertumbuhan Penduduk, Distribusi Persentase Penduduk, Kepadatan Penduduk, dan Rasio Jenis Kelamin Penduduk Menurut Kecamatan di Kabupaten Serdang Bedagai, 2010, 2020-2021 <i>Population, Population Growth Rate, Percentage Distribution of Population, Population Density, and Population Sex Ratio by Subdistrict in Serdang Bedagai Regency, 2010, 2020-2021</i>	65
<u>Tabel</u> <i>Table</i>	3.1.2	Jumlah Rumah Tangga dan Penduduk menurut Jenis Kelamin di Kabupaten Serdang Bedagai, 2015-2021 <i>Number of Household and Population by Sex in Serdang Bedagai Regency, 2015-2021</i>	67
<u>Tabel</u> <i>Table</i>	3.1.3	Banyaknya Desa/Kelurahan, Luas Wilayah dan Kepadatan Penduduk Kabupaten Serdang Bedagai menurut Kecamatan, 2021 <i>The Numbers of Villages, Areas and Population Density by Districts, 2021</i>	68
<u>Tabel</u> <i>Table</i>	3.1.4	Luas Wilayah dan Kepadatan Penduduk, 2013 – 2021 <i>The Areas and Population Densities, 2013 – 2021</i>	69
<u>Tabel</u> <i>Table</i>	3.1.5	Banyaknya Rumah Tangga dan Penduduk menurut Kecamatan dan Jenis Kelamin, 2021 <i>The Numbers of Households and Populations by Districts and Genders, 2021</i>	70
<u>Tabel</u> <i>Table</i>	3.1.6	Banyaknya Penduduk menurut Golongan Umur dan Jenis Kelamin, 2021 <i>The Numbers of Population by the Groups of Ages and Genders, 2021</i>	71
<u>Tabel</u> <i>Table</i>	3.1.7	Jumlah Rumah Tangga dan Penduduk menurut Jenis Kelamin di Kabupaten Serdang Bedagai, 2015-2021 <i>Number of Household and Population by Sex in Serdang Bedagai Regency, 2015-2021</i>	72
<u>Tabel</u> <i>Table</i>	3.1.8	Persentase Wanita Berusia 10 Tahun Ke atas yang Pernah Kawin menurut Umur pada Perkawinan Pertama, 2020-2021 <i>Percentage of Women of 10 Yearsof Age and OverEver Married by First Aged Married, 2020-2021</i>	73

<u>Tabel</u> Table	3.1.9	Persentase Penduduk Usia 10 Tahun Keatas menurut status Perkawinan di Kabupaten Serdang Bedagai, 2021 <i>Percentage of Population Aged 10 Years and Over by Marriage Status in Serdang Bedagai Regency, 2021</i>	74
<u>Tabel</u> Table	3.1.10	Persentase Penduduk Berumur 10 Tahun Ke atas menurut Pendidikan Tertinggi yang Ditamatkan di Kabupaten Serdang Bedagai, 2018-2021 <i>Percentage of Population 10 Years of Age and Over by Education Level Attainment in Serdang Bedagai Regency, 2018-2021</i>	75
<u>Tabel</u> Table	3.1.11	Banyaknya Penduduk menurut Kelompok Usia Sekolah, 2020 <i>Number of Population by Age Group School, 2020</i>	76
<u>Tabel</u> Table	3.1.12	Banyaknya Akta Kelahiran yang Dikeluarkan menurut Kecamatan di Kabupaten Serdang Bedagai 2016 – 2021 <i>Number of Birth Certificate Disbursed by District in Serdang Bedagai Regency, 2016-2021</i>	77
<u>Tabel</u> Table	3.1.13	Jumlah Penduduk Usia 0-18 Tahun menurut Kecamatan dan Kepemilikan Akta lahir di Kabupaten Serdang Bedagai (jiwa), 2021 <i>Number of Population Aged 0-18 Years by District and Birth Certificate Ownership in Serdang Bedagai Regency, 2021</i>	78
<u>Tabel</u> Table	3.1.14	Jumlah Wajib KTP menurut Kecamatan dan Jenis Kelamin di Kabupaten Serdang Bedagai (jiwa), 2021 <i>Number of ID Card Required by District and Sex in Serdang Bedagai Regency (person), 2021</i>	81
<u>Tabel</u> Table	3.1.15	Jumlah Perekaman KTP Elektronik Menurut Kecamatan dan Jenis Kelamin di Kabupaten Serdang Bedagai (jiwa), 2021 <i>Number of ID Card Required by District and Sex in Serdang Bedagai Regency (person), 2021</i>	82

<u>Tabel</u> Table	3.1.16	Jumlah Kepemilikan KTP Elektronik Menurut Kecamatan dan Jenis Kelamin di Kabupaten Serdang Bedagai (jiwa), 2021 <i>Number of Ownership Electronic ID Card by District and Sex in Serdang Bedagai Regency (person), 2021</i>	83
<u>Tabel</u> Table	3.2.1	Penduduk Berumur 15 Tahun Ke atas menurut Jenis Kegiatan Utama Seminggu yang Lalu, 2019–2021 <i>Population 15 Years of Age and Over by Type of Activity During the Previous Week, 2019 – 2021</i>	84
<u>Tabel</u> Table	3.2.2	Penduduk Berumur 15 Tahun Ke Atas menurut Jenis Kelamin dan Jenis Kegiatan Utama Seminggu yang lalu, 2021 <i>The Population of 15 Years of Age and Over by the Type of Genders and Main Activities During the Previous Week, 2021</i>	85
<u>Tabel</u> Table	3.2.3	Penduduk Berumur 15 Tahun Ke Atas menurut Status Pekerjaan Utama dan Pendidikan yang Ditamatkan, 2018-2021 <i>The Population of 15 Years of Age and Over by the type of Employment Status and Education Level, 2018 – 2021</i>	86
<u>Tabel</u> Table	3.2.4	Penduduk Berumur 15 Tahun Ke atas yang termasuk Angkatan Kerja menurut Kelompok Umur dan Jenis Kelamin, 2021 <i>Population 15 Years of Age and Over Who are in Labor Force by Age Group and Sex, 2021</i>	87
<u>Tabel</u> Table	3.2.5	Penduduk Berumur 15 Tahun Ke Atas yang Bekerja menurut Lapangan Pekerjaan Utama dan Jenis Kelamin, 2021 <i>The Population of 15 Years of Age and Over who Worked by the Group of Main Job and Sexes, 2021</i>	88
<u>Tabel</u> Table	3.2.6	Penduduk Berumur 15 Tahun Ke Atas Yang Bekerja menurut Pendidikan yang Ditamatkan dan Jenis Kelamin, 2021 <i>The Population of 15 Years of Age and Over who Worked by Educational Attainment and Sexes, 2021</i>	89
<u>Tabel</u> Table	3.2.7	Banyaknya Pencari Kerja yang Terdaftar dan Ditempatkan menurut Pendidikan Tertinggi yang Ditamatkan dan Jenis Kelamin, 2021 <i>The Numbers of Registered Job Applicants and Assigned Workers by Educational Attainment and Sexes, 2021</i>	90

<u>Tabel</u> <i>Table</i>	3.2.8	Banyaknya Pencari Kerja yang Belum Ditempatkan menurut Jabatan Pekerjaan dan Jenis Kelamin, 2021 <i>The Numbers of Yet Assigned Job Attainment by Job Ranks and Sexes, 2021.....</i>	92
<u>Tabel</u> <i>Table</i>	3.2.9	Jumlah Tenaga Kerja Warga Negara Asing Menurut Izin Usaha dan Jabatan di Kabupaten Serdang Bedagai, 2021 <i>Number of Foreign Resident by Working Permit and Occupation in Serdang Bedagai Regency, 2021</i>	93
<u>Tabel</u> <i>Table</i>	3.2.10	Jumlah Perusahaan dan Tenaga Kerja Terdaftar Sesuai UU No.7 Tahun 1981 dan Yang Terkena PHK Menurut Kecamatan di Kabupaten Serdang Bedagai, 2021 <i>Number of Enterprises and Registered Employees Appropriate with 'UU No.7 1981' and Severed Contract Workers by District in Serdang Bedagai Regency, 2021</i>	94
<u>Tabel</u> <i>Table</i>	3.2.11	Jumlah Perusahaan dan Tenaga Kerja Menurut Kecamatan di Kabupaten Serdang Bedagai, 2021 <i>Number of Enterprises and Employee by District in Serdang Bedagai Regency, 2021</i>	95
<u>Tabel</u> <i>Table</i>	3.2.12	Jumlah Tenaga Kerja Indonesia (TKI) Menurut Bulan dan Jenis Kelamin di Kab. Serdang Bedagai), 2021 <i>Number of Indonesian Workers by Month and Sex in Serdang Bedagai Regency, 2021</i>	96
<u>Tabel</u> <i>Table</i>	3.2.13	Jumlah Tenaga Kerja Indonesia (TKI) ke Negara Malaysia Menurut Bulan di Kabupaten Serdang Bedagai), 2021 <i>Number of Indonesian Workers to Malaysia Country by Month in Serdang Bedagai Regency, 2021</i>	97
<u>Tabel</u> <i>Table</i>	4.1.1	Jumlah Sekolah, Guru, dan Murid Taman Kanak-Kanak (TK) Dibawah Kementerian Pendidikan dan Kebudayaan Menurut Kecamatan, 2021/2022 <i>Number of Schools, Teachers, and Pupils in Kindergarden Under The Ministry of Education and Culture by Subdistrict, 2021/2022</i>	108

<u>Tabel</u> Table	4.1.2	Jumlah Sekolah, Guru, dan Murid Raudatul Athfal (RA) Dibawah Kementerian Agama Menurut Kecamatan di Kab. Serdang Bedagai, 2021/2022 <i>Number of Schools, Teachers, and Pupils in Raudatul Athfal (RA) Under The Ministry of Religious Affairs by Subdistrict in Serdang Bedagai Regency, 2021/2022</i>	111
<u>Tabel</u> Table	4.1.3	Banyaknya Sekolah, Murid, Guru, dan Rasio Murid-Guru Taman Kanak-Kanak di Kabupaten Serdang Bedagai, 2014–2021 <i>The Numbers of Schools, Teachers, and Student-Teacher Ratios of Kindergartens in Serdang Bedagai Regency, 2014-2021</i>	112
<u>Tabel</u> Table	4.1.4	Jumlah Sekolah, Guru, dan Murid Madrasah Ibtidaiyah (MI) di Bawah Kementerian Agama Menurut Kecamatan di Kabupaten Serdang Bedagai, 2021/2022 <i>Table Number of Schools, Teachers, and Pupils in Junior High Schools Under The Ministry of Education and Culture by Subdistrict, 2021/2022</i>	115
<u>Tabel</u> Table	4.1.5	Jumlah Sekolah, Guru, dan Murid Sekolah Menengah Pertama (SMP) Dibawah Kementerian Pendidikan dan Kebudayaan Menurut Kecamatan, 2021/2022 <i>Table Number of Schools, Teachers, and Pupils in Junior High Schools Under The Ministry of Education and Culture by Subdistrict, 2021/2022</i>	118
<u>Tabel</u> Table	4.1.6	Jumlah Sekolah, Guru, dan Murid Madrasah Tsanawiyah (MTs) di Bawah Kementerian Agama Menurut Kecamatan di Kabupaten Serdang Bedagai, 2021/2022 <i>Number of Schools, Teachers, and Pupils in Madrasah Tsanawiyah (MTs) Under The Ministry of Religious Affairs by Subdistrict in Serdang Bedagai Regency, 2021/2022</i>	121
<u>Tabel</u> Table	4.1.7	Jumlah Sekolah, Guru, dan Murid Sekolah Menengah Atas (SMA) Dibawah Kementerian Pendidikan dan Kebudayaan Menurut Kecamatan, 2021/2022 <i>Table Number of Schools, Teachers, and Pupils in Senior High Schools Under The Ministry of Education and Culture by Subdistrict, 2021/2022</i>	124

<u>Tabel</u> Table	4.1.8	Jumlah Sekolah, Guru, dan Murid Sekolah menengah Kejuruan (SMK) Dibawah Kementrian Pendidikan dan Kebudayaan Menurut Kecamatan, 2021/2022 <i>The Numbers of Schools, Students, Teachers, and Student-Teacher Ratios of Private Elementary Schools by Districts in Serdang Bedagai Regency, 2022</i>	127
<u>Tabel</u> Table	4.1.9	Jumlah Sekolah, Guru, dan Murid Madrasah Aliyah (MA) di Bawah Kementerian Agama Menurut Kecamatan di Kabupaten Serdang Bedagai, 2021/2022 <i>Number of Schools, Teachers, and Pupils in Madrasah Aliyah (MA) Under The Ministry of Religious Affairs by Subdistrict in Serdang Bedagai Regency, 2021/2022</i>	130
<u>Tabel</u> Table	4.1.10	Jumlah Desa/Kelurahan yang Memiliki Fasilitas Sekolah Menurut Kecamatan dan Tingkat Pendidikan di Kabupaten Serdang Bedagai, 2021 <i>Number of Villages /Kelurahan Having Educational Facilities by Subdistrict and Educational Level in Serdang Bedagai Regency, 2021</i>	133
<u>Tabel</u> Table	4.1.11	Banyaknya Sekolah, Murid, Guru, dan Rasio Murid-Guru Taman Kanak-kanak di Kabupaten Serdang Bedagai, 2014–2021 <i>Number of School, Teacher, and Student-Teacher Ratio Kindergartens in Serdang Bedagai Regency, 2014-2021</i>	134
<u>Tabel</u> Table	4.1.12	Banyaknya Tenaga Guru SD menurut Tingkat Pendidikan dan Kecamatan di Kabupaten Serdang Bedagai, 2021 <i>Number of Teacher in Elementary School by Education Level and District in Serdang Bedagai Regency, 2021</i>	135
<u>Tabel</u> Table	4.1.13	Banyaknya Sekolah, Murid, Guru dan Rasio Murid–Guru Pendidikan Anak Usia Dini (PAUD) Menurut Kecamatan di Kabupaten Serdang Bedagai, 2021 <i>Number of School, Student, Teacher, and Student–Teacher Ratio of Kindergartenes by District in Serdang Bedagai Regency, 2021</i>	137

<u>Tabel</u> Table	4.1.14	Banyaknya Sekolah, Murid, Guru dan Rasio Murid–Guru Taman Kanak-kanak Menurut Kecamatan di Kabupaten Serdang Bedagai, 2021 <i>Number of School, Student, Teacher, and Student–Teacher Ratio of Kindergartenes by District in Serdang Bedagai Regency, 2021</i>	139
<u>Tabel</u> Table	4.1.15	Banyaknya Sekolah, Murid, Guru dan Rasio Murid–Guru Sekolah Dasar Negeri menurut Kecamatan di Kabupaten Serdang Bedagai, 2021 <i>Number of Class Room and School of Islamic Education by District in Serdang Bedagai Regency, 202.....</i>	141
<u>Tabel</u> Table	4.1.16	Banyaknya Sekolah, Murid, Guru dan Rasio Murid– Guru Madrasah Ibtida'iyah menurut Kecamatan dan Jenis Kelamin di Kabupaten Serdang Bedagai, 2021 <i>Number of School, Student, Teacher and Student-Teacher Ratio Ibtida'iyah School by District and Sex in Serdang Bedagai Regency, 2021.....</i>	143
<u>Tabel</u> Table	4.1.17	Banyaknya Sekolah, Murid, Guru, dan Rasio Murid-Guru SMP Negeri menurut Kecamatan di Kabupaten Serdang Bedagai, 2021 <i>Number of School, Student, Teacher and Student-Teacher Ratio Public General Junior High School by District in Serdang Bedagai Regency, 2021.....</i>	145
<u>Tabel</u> Table	4.1.18	Banyaknya Sekolah, Murid, Guru, dan Rasio Murid-Guru SMP Swasta menurut Kecamatan di Kabupaten Serdang Bedagai, 2021 <i>Number of School, Student, Teacher and Student-Teacher Ratio Private General Junior High School by District in Serdang Bedagai Regency, 2021.....</i>	147
<u>Tabel</u> Table	4.1.19	Banyaknya Sekolah, Murid, Guru, dan Rasio Murid-Guru SMA Negeri menurut Kecamatan di Kabupaten Serdang Bedagai, 2021 <i>Number of School, Student, Teacher And Ratio Student-Teacher Public Senior High School by District in Serdang Bedagai Regency, 2021.....</i>	149

<u>Tabel</u> Table	4.1.20	Banyaknya Sekolah, Murid, Guru, dan Rasio Murid–Guru SMU Swasta menurut Kecamatan di Kabupaten Serdang Bedagai, 2021 <i>Number of School, Student, Teacher and Student-Teacher Ratio Private Senior High School by District in Serdang Bedagai Regency, 2021.....</i>	151
<u>Tabel</u> Table	4.1.21	Banyaknya Sekolah, Murid, Guru, dan Rasio Murid–Guru SMK Negeri menurut Kecamatan di Kabupaten Serdang Bedagai, 2021 <i>Number of School, Student, Teacher and Student-Teacher Ratio General Vocational High School by District in Serdang Bedagai Regency, 2021.....</i>	153
<u>Tabel</u> Table	4.1.22	Banyaknya Sekolah, Murid, Guru, dan Rasio Murid–Guru SMK Swasta menurut Kecamatan di Kab. Serdang Bedagai, 2021 <i>Number of School, Student, Teacher and Student-Teacher Private Vocational High School by District in Serdang Bedagai Regency, 2021.....</i>	155
<u>Tabel</u> Table	4.1.23	Jumlah Guru Menurut Tingkat Pendidikan Guru dan Jenis Sekolah di Kabupaten Serdang Bedagai, 2021 <i>State and Private Teachers by Level of Education and Level of School in Serdang Bedagai Regency, 2021.....</i>	157
<u>Tabel</u> Table	4.1.24	Banyaknya Ruang Kelas dan Sekolah Pendidikan Agama menurut Kecamatan di Kabupaten Serdang Bedagai, 2021 <i>Number of Class Room and School of Islamic Education by District in Serdang Bedagai Regency, 2021.....</i>	158
<u>Tabel</u> Table	4.1.25	Banyaknya Sekolah, Murid, Guru dan Rasio Murid–Guru Madrasah Ibtida'iyah menurut Kecamatan dan Jenis Kelamin di Kabupaten Serdang Bedagai, 2021 <i>Number of School, Student, Teacher and Student-Teacher Ratio Ibtida'iyah School by District and Sex in Serdang Bedagai Regency, 2021.....</i>	159
<u>Tabel</u> Table	4.1.26	Banyaknya Sekolah, Murid, Guru dan Rasio Murid–Guru Madrasah Tsanawiyah menurut Kecamatan di Kabupaten Serdang Bedagai, 2021 <i>Number of School, Student, Teacher and Student-Teacher Ratio Tsanawiyah School by District in Serdang Bedagai Regency, 2021</i>	161

<u>Tabel</u> <i>Table</i>	4.1.27	Banyaknya Sekolah, Murid, Guru dan Rasio Murid–Guru Madrasah Aliyah menurut Kecamatan di Kabupaten Serdang Bedagai, 2021 <i>Number of School, Student, Teacher and Student-Teacher Ratio Aliyah School by District in Serdang Bedagai Regency by District, 2021.....</i>	163
<u>Tabel</u> <i>Table</i>	4.1.28	Banyaknya Sekolah, Murid, Guru dan Rasio Murid–Guru Raudatul Athfal (RA)/Bustanul Athfal (BA) menurut Kecamatan di Kabupaten Serdang Bedagai, 2021 <i>Number of School, Student, Teacher and Student-Teacher Ratio Raudatul Athfal (RA)/Bustanul Athfal (BA) by District in Serdang Bedagai Regency, 2021.....</i>	163
<u>Tabel</u> <i>Table</i>	4.1.29	Angka Partisipasi Sekolah di Kabupaten Serdang Bedagai, 2018–2021 <i>School Participation Rates in Serdang Bedagai Regency, 2018–2021</i>	167
<u>Tabel</u> <i>Table</i>	4.1.30	Angka Partisipasi Murni dan Angka Partisipasi Kasar (Persen) di Kabupaten Serdang Bedagai Tahun Ajaran 2019/2020, 2020/2021 dan 2021/2022 <i>Net Enrollment and Gross Enrolment (Percent) in Serdang Bedagai Regency, 2019/2020, 2020/2021 dan 2021/2022.....</i>	168
<u>Tabel</u> <i>Table</i>	4.1.31	Jumlah Buku Perpustakaan, Arsip dan Dokumentasi di Kabupaten Serdang Bedagai, 2021 <i>Number of Library Book, Archives and Documentation in Serdang Bedagai Regency, 2021.....</i>	169
<u>Tabel</u> <i>Table</i>	4.1.32	Banyaknya Pengunjung Perpustakaan dan Kerasirpan Berdasarkan Profesi di Kabupaten Serdang Bedagai, 2021 <i>Number of Visitors Library and Archives by Profession in Serdang Bedagai Regency, 2021.....</i>	171
<u>Tabel</u> <i>Table</i>	4.1.33	Banyaknya Pengunjung Perpustakaan Keliling di Kabupaten Serdang Bedagai, 2021 <i>Number of Visitors Mobile Library by Profession in Serdang Bedagai Regency, 2021</i>	173

<u>Tabel</u> <i>Table</i>	4.2.1	Jumlah Desa/Kelurahan Yang Memiliki Sarana Kesehatan Menurut Kecamatan di Kabupaten Serdang Bedagai, 2021 <i>Number of Villages/Kelurahan Having Health Facilities, 2021.....</i>	175
<u>Tabel</u> <i>Table</i>	4.2.2	Jumlah Tenaga Kesehatan menurut Kecamatan di Kabupaten Serdang Bedagai, 2021 <i>Number Of Medical Personnel by Subdistrict 2021.....</i>	177
<u>Tabel</u> <i>Table</i>	4.2.3	Jumlah Fasilitas Kesehatan Menurut Kecamatan, 2020 dan 2021 <i>Number of Facility of Health by Subdistrict, 2020 and 2021.....</i>	178
<u>Tabel</u> <i>Table</i>	4.2.4	Banyaknya Fasilitas Kesehatan di Kabupaten Serdang Bedagai, 2016–2021 <i>Number of Health Facilities in Serdang Bedagai Regency, 2016–2021</i>	180
<u>Tabel</u> <i>Table</i>	4.2.5	Banyaknya Fasilitas Kesehatan menurut Kecamatan di Kabupaten Serdang Bedagai, 2021 <i>Number of Health Facility by District in Serdang Bedagai Regency, 2021.....</i>	181
<u>Tabel</u> <i>Table</i>	4.2.6	Banyaknya Tenaga Kesehatan menurut Unit Kerja dan Sarana Pelayanan Kesehatan di Kabupaten Serdang Bedagai, 2021 <i>Number of Paramedic by Institution and Health Facilities in Serdang Bedagai Regency, 2021.....</i>	183
<u>Tabel</u> <i>Table</i>	4.2.7	Banyaknya Apotek, Depot Obat dan Apoteker/ Asisten Apoteker menurut Kecamatan di Kabupaten Serdang Bedagai, 2021 <i>Number of Pharmacy, Drugstore, and Pharmacysts by District in Serdang Bedagai Regency, 2021.....</i>	184
<u>Tabel</u> <i>Table</i>	4.2.8	Banyaknya Tenaga Medis menurut Kecamatan dan Jenisnya di Kabupaten Serdang Bedagai, 2021 <i>Number of Paramedic by District and Type in Serdang Bedagai Regency, 2021.....</i>	186
<u>Tabel</u> <i>Table</i>	4.2.9	Banyaknya Kelahiran menurut Penolong Kelahiran di Kabupaten Serdang Bedagai, 2015-2021 <i>Number of Birth by Birth Attendants in Serdang Bedagai Regency, 2015-2021.....</i>	188

<u>Tabel</u> Table	4.2.10	Banyaknya Balita yang Pernah Mendapat Imunisasi menurut Jenis Imunisasi di Kabupaten Serdang Bedagai, 2021 <i>Number of Immunized People by Kind of Immunization in Serdang Bedagai Regency, 2021.....</i>	189
<u>Tabel</u> Table	4.2.11	Jumlah Kasus pada 10 Penyakit Terbanyak di Kabupaten Serdang Bedagai, 2020-2021 <i>Number of Cases from The Most 10 Diseases in Serdang Bedagai Regency, 2020-2021.....</i>	191
<u>Tabel</u> Table	4.2.12	Jumlah Bayi Lahir, Bayi Berat Badan Lahir Rendah (BBLR), BBLR Dirujuk, dan Bergizi Buruk Di Kabupaten Serdang Bedagai, 2014–2021 <i>Number of Newborn, BBLR, BBLR Referenced, and Malnutrition in Serdang Bedagai Regency, 2014 -2021.....</i>	192
<u>Tabel</u> Table	4.2.13	Jumlah Bayi Lahir, Bayi Berat Badan Lahir Rendah (BBLR), BBLR Dirujuk, dan Bergizi Buruk menurut Kecamatan Di Kabupaten Serdang Bedagai, 2021 <i>Number of Newborn, BBLR, BBLR Referenced, and Malnutrition by District in Serdang Bedagai Regency, 2021.....</i>	193
<u>Tabel</u> Table	4.2.14	Jumlah Ibu Hamil, Melakukan Kunjungan K1, Melakukan Kunjungan K4, KEK, dan Mendapat Tablet Zat Besi (Fe) di Kabupaten Serdang Bedagai, 2018-2021 <i>Number of Expectant Mother, Visits K1, Visits K4, KEK, and Received Iron in Serdang Bedagai Regency, 2018-2021.....</i>	194
<u>Tabel</u> Table	4.2.15	Jumlah Kasus HIV/AIDS, IMS, DBD, Diare, TB, dan Malaria menurut Kecamatan di Kabupaten Serdang Bedagai, 2021 <i>Number of Cases HIV/AIDS, DBD, Diarrhoea, TB, and Malaria by District in Serdang Bedagai Regency, 2021.....</i>	195
<u>Tabel</u> Table	4.2.16	Banyaknya Klinik Keluarga Berencana (KKB) dan Pelayanan Keluarga Berencana Desa (PPKBD) menurut Kecamatan di Kabupaten Sedang Bedagai, 2021 <i>Number of Family Planning Clinic (KKB) and Village Family Planning Service (PPKBD) by District in Serdang Bedagai Regency, 2021.....</i>	196

<u>Tabel</u> Table	4.2.17	Banyaknya PUS dan Peserta KB Aktif menurut Kecamatan Kabupaten Serdang Bedagai, 2021 <i>Number of Child Bearing Age Group and Active Family Planning Participants by District in Serdang Bedagai Regency, 2021.....</i>	197
<u>Tabel</u> Table	4.2.18	Target Akseptor Baru dan Mix Kontrasepsi per Kecamatan di Kabupaten Serdang Bedagai, 2021 <i>Number of New Acceptor Target and Type of Contraceptive Used by District in Serdang Bedagai Regency, 2021.....</i>	199
<u>Tabel</u> Table	4.2.19	Banyaknya Institusi Masyarakat Pengelola Program KB Nasional menurut Kecamatan di Kabupaten Serdang Bedagai, 2021 <i>Number of Institutor National Family Planning Service Program 2021</i>	201
<u>Tabel</u> Table	4.3.1	Jumlah Kantor Polisi Menurut Kecamatan di Kabupaten Sedang Bedagai, 2021 <i>Number of Police Office by District in Serdang Bedagai Regency, 2021...</i>	203
<u>Tabel</u> Table	4.3.2	Jumlah Personil Polisi di POLRES dan POLSEK di Kabupaten Sedang Bedagai, 2021 <i>Total Police Personil at POLRES and POLSEK in Serdang Bedagai Regency, 2021.....</i>	204
<u>Tabel</u> Table	4.3.3	Jumlah Tindak Pidana yang Dilaporkan Menurut Kepolisian Sektor di Kabupaten Serdang Bedagai, 2018-2021 <i>Number of Reported Criminal Cases by District Police Office in Serdang Bedagai Regency, 2018-2021.....</i>	205
<u>Tabel</u> Table	4.3.4	Jumlah Tindak Pidana yang Diselesaikan Menurut Kepolisian Sektor di Kabupaten Serdang Bedagai, 2018-2021 <i>Number of Crime Clearance Rate by District Police Office in Serdang Bedagai Regency, 2018-2021.....</i>	206
<u>Tabel</u> Table	4.3.5	Persentase Penyelesaian Tindak Pidana Menurut Kepolisian Sektor di Kabupaten Serdang Bedagai, 2018-2021 <i>Percentage of Crime Clearance Rate by District Police Office in Serdang Bedagai Regency, 2018-2021.....</i>	207

<u>Tabel</u> <i>Table</i>	4.3.6	Selang Waktu Terjadinya Tindak Pidana Menurut Kepolisian Sektor di Kabupaten Serdang Bedagai, 2019-2021 <i>Interval of Crime Clock by District Police Office in Serdang Bedagai Regency, 2019-2021.....</i>	208
<u>Tabel</u> <i>Table</i>	4.3.7	Resiko Penduduk Terkena Tindak Pidana per 1000 Penduduk Menurut Kepolisian Sektor di Kabupaten Serdang Bedagai, 2018-2021 <i>Crime Rate Indicates The Probability of Population Exposed to Risk of Crime, Expressed in Every 1000 People, 2018-2021.....</i>	209
<u>Tabel</u> <i>Table</i>	4.3.8	Pelaku Tindak Pidana Menurut Klasifikasi Umur dan Jenis Kelamin di Kepolisian Sektor di Kabupaten Serdang Bedagai, 2021 <i>Offender by Age Classification and Sex in District Police Office in Serdang Bedagai Regency, 2021.....</i>	210
<u>Tabel</u> <i>Table</i>	4.3.9	Banyaknya Kecelakaan dan Korban Lalu Lintas di Kabupaten Serdang Bedagai, 2012-2021 <i>Number of Accidents and Traffic Sacrifice in Serdang Bedagai Regency, 2012-2021.....</i>	211
<u>Tabel</u> <i>Table</i>	4.3.10	Banyaknya Peristiwa Kejahatan/Pelanggaran yang Dilaporkan dan Diselesaikan menurut Jenis Kejahatan/Pelanggaran, 2021 <i>Number of Crime Reported and Solved by Type of Crime, 2021.....</i>	212
<u>Tabel</u> <i>Table</i>	4.3.11	Banyaknya Perkara Pidana yang Diterima dan Diselesaikan Kejaksaan Negeri Sei Rampah menurut Bulan, 2021 <i>Number of Criminal Cases Received and Settled by Month, 2021.....</i>	216
<u>Tabel</u> <i>Table</i>	4.3.12	Banyaknya Perkara Perdata dan Pidana yang Diterima dan Diselesaikan menurut Bulan di Kab. Serdang Bedagai, 2021 <i>Number of Civil Claim and Criminal Cases Received And Settledby Month in Serdang Bedagai Regency, 2021.....</i>	217
<u>Tabel</u> <i>Table</i>	4.3.13	Banyaknya Perkara Perdata dan Pidana yang Diterima dan Diselesaikan menurut Bulan di Kab. Serdang Bedagai, 2021 <i>Number of Civil Claim and Criminal Cases Received and Settled by Month in Serdang Bedagai Regency, 2021.....</i>	218

<u>Tabel</u> Table	4.3.14	Banyaknya Perkara yang Diterima Pengadilan Agama menurut Bulan di Kabupaten Serdang Bedagai, 2021 <i>Number of Cases Received Religious Court Office by Month in Serdang Bedagai Regency, 2021.....</i>	219
<u>Tabel</u> Table	4.3.15	Banyaknya Narapidana menurut Bulan dan Jenis Kelamin pada Lapas Kelas II B Tebing Tinggi Deli, 2021 <i>Number of Prisoner by Month and Sex in Lapas Kelas II B Tebing Tinggi Deli, 2021.....</i>	220
<u>Tabel</u> Table	4.3.16	Banyaknya Tahanan/ Narapidana menurut Bulan dan Jenis Kelamin pada Lapas Kelas II-B Lubuk Pakam, 2021 <i>Number of Prisoner by Month and Sex in Lapas Kelas II-B Lubuk Pakam, 2021.....</i>	221
<u>Tabel</u> Table	4.3.17	Jumlah yang Direhabilitasi Menurut Lokasi dan Bulan di BNN Kabupaten Serdang Bedagai (Orang), 2021 <i>Number Of Rehabilitated by Location and Month at BNN in Serdang Bedagai Regency (Person), 2021.....</i>	222
<u>Tabel</u> Table	4.3.18	Jumlah Penanganan Kasus oleh BNN Kabupaten Serdang Bedagai, 2019-2021 <i>Number of Case Handling by BNN Serdang Bedagai Regency, 2019-2021.....</i>	223
<u>Tabel</u> Table	4.3.19	Jumlah Kegiatan yang Dilakukan oleh BNN Kabupaten Serdang Bedagai, 2019-2021 <i>Number of Activities Conducted by BNN Serdang Bedagai Regency, 2019-2021.....</i>	224
<u>Tabel</u> Table	4.4.1	Jumlah Penduduk menurut Agama dan Kecamatan yang Dianut di Kabupaten Serdang Bedagai, 2021 <i>Number of Population by Religion and District in Serdang Bedagai Regency, 2021.....</i>	225
<u>Tabel</u> Table	4.4.2	Banyaknya Imam, Khotib, Mubaligh dan Ulama menurut Kecamatan di Kabupaten Serdang Bedagai, 2021 <i>Number of Moslem Priest, Preacher, Propagator and Leader by District in Serdang Bedagai Regency, 2021.....</i>	226

<u>Tabel</u> <i>Table</i>	4.4.3	Banyaknya Rumah Ibadah menurut Kecamatan di Kabupaten Serdang Bedagai, 2021 <i>Number of Places of Worship by District in Serdang Bedagai Regency, 2021.....</i>	227
<u>Tabel</u> <i>Table</i>	4.4.4	Banyaknya Jemaah Haji Asal Kabupaten Serdang Bedagai Menurut Jenis Kelamin dan Kecamatan, 2019-2021 <i>Number of Haji Filgries From Serdang Bedagai Regency by Sex and District, 2019-2021.....</i>	229
<u>Tabel</u> <i>Table</i>	4.4.5	Banyaknya Surat Nikah yang Dikeluarkan menurut Kecamatan di Kabupaten Serdang Bedagai, 2018-2021 <i>Number of Marriage Letter Published by District in Serdang Bedagai Regency, 2018 - 2021.....</i>	230
<u>Tabel</u> <i>Table</i>	4.4.6	Banyaknya P3N, Nikah, Talak, Cerai, dan Rujuk menurut Kecamatan di Kabupaten Serdang Bedagai, 2021 <i>Number of P3N, Marriage, Separate, Divorce, and Reconciliation by District in Serdang Bedagai Regency, 2021.....</i>	231
<u>Tabel</u> <i>Table</i>	4.4.7	Banyaknya Panti Sosial dan Penghuninya, Pembimbing Sosial Masyarakat, Orang Jompo/Lanjut Usia menurut Kecamatan di Kabupaten Serdang Bedagai, 2021 <i>Number of Orphanage and Occupant, Decrepit, Social, Life Leader by District in Serdang Bedagai Regency, 2021.....</i>	232
<u>Tabel</u> <i>Table</i>	4.4.8	Banyaknya Anggota Karang Taruna menurut Kecamatan dan Jenis Kelamin di Kabupaten Serdang Bedagai, 2021 <i>Number of Karang Taruna's Member by District and Sex in Serdang Bedagai Regency, 2021.....</i>	233
<u>Tabel</u> <i>Table</i>	4.4.9	Banyaknya Penderita Cacat menurut Kecamatan di Kabupaten Serdang Bedagai, 2021 <i>Number of Invalid Person by District in Serdang Bedagai Regency, 2021</i>	234
<u>Tabel</u> <i>Table</i>	4.4.10	Jumlah Polisi Pamong Praja Menurut Status di Kabupaten Serdang Bedagai, 2021 <i>Number of Police Civil Service by Status in Serdang Bedagai Regency, 2021.....</i>	235

<u>Tabel</u> <i>Table</i>	4.4.11	Rekapitulasi Bencana Alam di Kabupaten Serdang Bedagai, 2021 <i>Recapitulation of Natural Disaster in Serdang Bedagai Regency, 2021</i>	236
<u>Tabel</u> <i>Table</i>	4.4.12	Jumlah Kejadian Kebakaran Menurut Kecamatan di Kabupaten Serdang Bedagai, 2019-2021 <i>Number of Fire Incidents by District in Serdang Bedagai Regency, 2019-2021.....</i>	240
<u>Tabel</u> <i>Table</i>	4.4.13	Jumlah Pos Pemadam Kebakaran Menurut Kecamatan di Kabupaten Serdang Bedagai, 2020-2021 <i>Number of Firefighter Posts by District in Serdang Bedagai Regency, 2020-2021.....</i>	243
<u>Tabel</u> <i>Table</i>	4.4.14	Jumlah Mobil Pemadam Kebakaran Menurut Kecamatan di Kabupaten Serdang Bedagai, 2020-2021 <i>Number of Firefighter Cars by District in Serdang Bedagai Regency, 2020-2021.....</i>	244
<u>Tabel</u> <i>Table</i>	4.4.15	Data Sarana Olahraga di Kabupaten Serdang Bedagai, 2021 <i>Data of Sport Facilities in Serdang Bedagai Regency, 2021.....</i>	245
<u>Tabel</u> <i>Table</i>	4.4.16	Data Organisasi Kepemudaan (OKP) Kabupaten Serdang Bedagai, 2021 <i>Data Youth Organization in Serdang Bedagai Regency, 2021</i>	246
<u>Tabel</u> <i>Table</i>	4.4.17	Jenis Kegiatan Pemuda dan Olahraga yang Mendapat Prestasi di Kabupaten Serdang Bedagai, 2016-2021 <i>Type of Youth and Sports Activity Who Get Achievement in Serdang Bedagai Regency, 2016-2021.....</i>	251
<u>Tabel</u> <i>Table</i>	4.5.1	Garis Kemiskinan dan Penduduk Miskin di Kabupaten Serdang Bedagai, 2014-2021 <i>Poverty Line and People Under Poverty Line in Serdang Bedagai Regency, 2014-2021.....</i>	252

<u>Tabel</u> Table	4.5.2	Indeks Kedalaman Kemiskinan (P1) dan Indeks Keparahan Kemiskinan (P2) di Kabupaten Serdang Bedagai, 2014-2021..... <i>Poverty Gap Index and Poverty Severity Index in Serdang Bedagai Regency, 2014-2021.....</i>	253
<u>Tabel</u> Table	4.5.3	Banyaknya Keluarga menurut Kecamatan dan Klasifikasi Keluarga di Kabupaten Serdang Bedagai, 2021 <i>Number of Family by District and Family Classification in Serdang Bedagai Regency, 2021.....</i>	255
<u>Tabel</u> Table	5.1.1	Daftar Luas Lahan Sawah yang Berpengairan menurut Kecamatan di Serdang Bedagai (Ha), 2021 <i>List of Width Irrigated Field Area by Irrigation District in Serdang Bedagai, (Ha), 2021.....</i>	265
<u>Tabel</u> Table	5.1.2	Daftar Luas Lahan Sawah yang Tidak Berpengairan menurut Kecamatan di Serdang Bedagai (Ha), 2021 <i>List of Width Non Irrigated Field Area by Irrigation District in Serdang Bedagai, (Ha), 2021.....</i>	266
<u>Tabel</u> Table	5.1.3	Luas Panen, Produksi dan Rata-Rata Produksi Padi Sawah menurut Kecamatan, 2021 <i>Harvest Area, Production and Yield Rate of Wet Land Paddy by District, 2021.....</i>	267
<u>Tabel</u> Table	5.1.4	Luas Panen, Produksi dan Rata-Rata Produksi Tanaman Jagung menurut Kecamatan, 2021 <i>Harvest Area, Production, and Yield Rate of Maize by District, 2021</i>	268
<u>Tabel</u> Table	5.1.5	Luas Panen, Produksi dan Rata-Rata Produksi Ubi Kayu menurut Kecamatan, 2021 <i>Harvest Area, Production and Yield Rate of Cassava by District, 2021</i>	269
<u>Tabel</u> Table	5.1.6	Luas Panen, Produksi dan Rata-Rata Produksi Kacang Kedelai menurut Kecamatan, 2021 <i>Harvest Area, Yield Rate and Average Production of Soybean by District, 2021.....</i>	270

<u>Tabel</u> Table	5.1.7	Luas Panen, Produksi dan Rata-Rata Produksi Kacang Hijau menurut Kecamatan, 2021 <i>Harvest Area, Yield Rate and Production of Small Green Pea by District, 2021.....</i>	271
<u>Tabel</u> Table	5.2.1	Luas Panen Tanaman Sayuran Menurut Kecamatan dan Jenis Tanaman di Kabupaten Serdang Bedagai, 2021 (Ha) <i>Harvested Area of Vegetables by Subdistrict and Kind of Plant in Serdang Bedagai Regency, 2021 (Ha)</i>	272
<u>Tabel</u> Table	5.2.2	Produksi Tanaman Sayuran Menurut Kecamatan dan Jenis Tanaman di Kabupaten Serdang Bedagai, 2021 (kw) <i>Production of Vegetables by Subdistrict and Kind of Plant in Serdang Bedagai Regency, 2021 (qui)</i>	277
<u>Tabel</u> Table	5.2.3	Luas Panen Tanaman Sayuran dan Buah–Buahan Semusim Menurut Jenis Tanaman, 2021 <i>Harvested Area of Seasonal Vegetables and Fruits by Kind of Plant, 2021.....</i>	282
<u>Tabel</u> Table	5.2.4	Produksi Tanaman Sayuran dan Buah–Buahan Semusim Menurut Jenis Tanaman, 2021 <i>Production of Seasonal Vegetables and Fruits by Kind of Plant, 2021.....</i>	284
<u>Tabel</u> Table	5.2.5	Luas Panen Tanaman Biofarmaka Menurut Kecamatan dan Jenis Tanaman di Kabupaten Serdang Bedagai, 2021 <i>Harvested Area of Medicinal Plants by Subdistrict and Kind of Plant in Serdang Bedagai Regency, 2021.....</i>	286
<u>Tabel</u> Table	5.2.6	Produksi Tanaman Biofarmaka Menurut Kecamatan dan Jenis Tanaman di Kabupaten Serdang Bedagai, 2021 <i>Production of Medicinal Plants by Subdistrict and Kind of Plant in Serdang Bedagai Regency, 2021.....</i>	289
<u>Tabel</u> Table	5.2.7	Luas Panen Tanaman Biofarmaka Menurut Jenis Tanaman, 2021 <i>Harvested Area of Medicinal Plants by Kind of Plant, 2021.....</i>	292

<u>Tabel</u> <i>Table</i>	5.2.8	Produksi Tanaman Biofarmaka Menurut Jenis Tanaman, 2021 <i>Production of Medicinal Plants by Kind of Plant, 2021.....</i>	293
<u>Tabel</u> <i>Table</i>	5.2.9	Produksi Buah-buahan Menurut Jenis Tanaman Menurut Kecamatan di Kabupaten Serdang Bedagai, 2021 <i>Production of Fruits by Kind of Plant by Subdistrict in Serdang Bedagai Regency, 2021.....</i>	294
<u>Tabel</u> <i>Table</i>	5.2.10	Produksi Buah–Buahan dan Sayuran Tahunan Menurut Jenis Tanaman, 2021 <i>Production of Annual Fruits and Vegetables by Kind of Plant, 2021</i>	299
<u>Tabel</u> <i>Table</i>	5.2.11	Luas Panen dan Produksi Sayur-Sayuran Per Bulan, 2021 <i>Harvest Area, Yield Rate and Production of Vegetables by Month, 2021</i>	301
<u>Tabel</u> <i>Table</i>	5.2.12	Banyaknya Produksi, Rata-rata Produksi Buah-buahan menurut Jenisnya, 2021 <i>Number of Production and Yield Rate Fruit by Kind of Fruit, 2021</i>	304
<u>Tabel</u> <i>Table</i>	5.3.1	Luas Areal Tanaman Pekebunan Menurut Kecamatan dan jenis Tanaman (ha), 2019 dan 2021 <i>Planted Area of Estate Crops by Subdistrict and Type of Crops (ha), 2019 dan 2021.....</i>	305
<u>Tabel</u> <i>Table</i>	5.3.2	Produksi Perkebunan Menurut Kecamatan dan jenis Tanaman (Ton), 2019 dan 2021 <i>Production of Estate by Subdistrict and type of Crops (ton), 2019 and 2021.....</i>	307
<u>Tabel</u> <i>Table</i>	5.3.3	Luas Areal dan Produksi Tanaman Kelapa Kakao Perkebunan Rakyat menurut Kecamatan, 2021 <i>Planting Area and Cacao Production of Smallholders Estates by District, 2021.....</i>	309
<u>Tabel</u> <i>Table</i>	5.3.4	Produksi Tanaman Kakao Perkebunan Rakyat menurut Kecamatan, 2019–2021 (Ton) <i>Cacao Production of Smallholders by District, 2019–2021 (Ton).....</i>	310

<u>Tabel</u> <i>Table</i>	5.3.5	Luas Areal dan Produksi Tanaman Kepala Perkebunan Rakyat menurut Kecamatan, 2021 <i>Planting Area and Coconut Production of Smallholders Estates by District, 2021.....</i>	311
<u>Tabel</u> <i>Table</i>	5.3.6	Produksi Tanaman Kelapa Perkebunan Rakyat menurut Kecamatan, 2018–2021 (Ton) <i>Coconut Production of Smallholders by District, 2018–2021 (Ton)</i>	312
<u>Tabel</u> <i>Table</i>	5.3.7	Luas Areal dan Produksi Tanaman Karet Perkebunan Rakyat menurut Kecamatan, 2021 <i>Planting Area and Rubber Production of Smallholders Estates by District, 2021.....</i>	313
<u>Tabel</u> <i>Table</i>	5.3.8	Produksi Tanaman Karet Perkebunan Rakyat menurut Kecamatan, 2018–2021 (Ton) <i>Rubber Production of Smallholders by District, 2018–2021 (Ton).....</i>	314
<u>Tabel</u> <i>Table</i>	5.3.9	Luas Areal dan Produksi Tanaman Kelapa Sawit Perkebunan Rakyat menurut Kecamatan, 2021 <i>Planting Area and Palm Oil Production of Smallholders Estates by District, 2021.....</i>	315
<u>Tabel</u> <i>Table</i>	5.3.10	Produksi Tanaman Kelapa Sawit Perkebunan Rakyat menurut Kecamatan, 2016 – 2021 (Ton) <i>Palm Oil Production of Smallholders by District, 2016 –2021 (Ton).....</i>	317
<u>Tabel</u> <i>Table</i>	5.3.11	Luas Areal dan Produksi Tanaman Pinang Perkebunan Rakyat menurut Kecamatan, 2021 <i>Planting Area and Areca Nut Production of Smallholders Estates by District, 2021.....</i>	318
<u>Tabel</u> <i>Table</i>	5.3.12	Luas Areal dan Produksi Tanaman Kemiri Perkebunan Rakyat menurut Kecamatan, 2021 <i>Planting Area and Candlenut Production of Smallholders Estates by District, 2021.....</i>	319

<u>Tabel</u> <i>Table</i>	5.3.13	Luas Areal dan Produksi Tanaman Aren Perkebunan Rakyat menurut Kecamatan, 2021 <i>Planting Area and Palm Sugar Production of Smallholders Estates by District, 2021.....</i>	320
<u>Tabel</u> <i>Table</i>	5.4.1	Banyaknya Ternak Besar Kecil menurut Kecamatan dan Jenisnya, 2021 <i>Number of Livestock Population by District and Type, 2021.....</i>	321
<u>abel</u> <i>Table</i>	5.4.2	Banyaknya Ternak Unggas menurut Jenis Unggas dan Kecamatan, 2021 <i>Number of Poultry Husbandry Population By Kind of Poultry and District, 2021.....</i>	323
<u>Tabel</u> <i>Table</i>	5.4.3	Banyaknya Benih Yang Diinseminasi (Kawin Suntik) menurut Ras Lembu dan Kecamatan, 2021 <i>Number Of Cow Inseminated (Mating Injection) by Spesies and District, 2021.....</i>	324
<u>Tabel</u> <i>Table</i>	5.4.4	Jumlah Ternak Besar/Kecil yang Dipotong menurut Kecamatan dan Jenis Ternak, 2021 <i>Number of Slaughtered Livestock by District and Kind of Livestock, 2021.....</i>	326
<u>Tabel</u> <i>Table</i>	5.4.5	Jumlah Produksi Daging Ternak dan Unggas menurut Jenis Ternak dan Kecamatan (kg), 2021 <i>Number of Meat Livestock Production and Poultry by Kind of Livestock and District (kg), 2021.....</i>	327
<u>Tabel</u> <i>Table</i>	5.4.6	Banyaknya Ternak Besar dan Kecil Bantuan Pemerintah menurut Jenis Ternak dan Kecamatan, 2021 <i>Number of Large and Small Cattle As Government Aid Programmes by Kind of Livestock and District, 2021.....</i>	329
<u>Tabel</u> <i>Table</i>	5.4.7	Pelaksanaan Vaksinasi di Kabupaten Serdang Bedagai (kali), 2021 <i>Number Of Vaccination by District in Serdang Bedagai Regency (Times), 2021.....</i>	330

<u>Tabel</u> <i>Table</i>	5.5.1	Jumlah Nelayan di Kabupaten Serdang Bedagai menurut Kecamatan, 2021 <i>Number of Fishermen Household in Serdang Bedagai Regency by District, 2021.....</i>	331
<u>Tabel</u> <i>Table</i>	5.5.2	Luas Areal Perikanan Budidaya menurut Kecamatan, 2021 <i>Fish Breeding Area by District, 2021.....</i>	332
<u>Tabel</u> <i>Table</i>	5.5.3	Produksi Budidaya Air Tawar menurut Kecamatan Di Kabupaten Serdang Bedagai, 2021 <i>Freshwater Aquaculture Production by District in Serdang Bedagai Regency, 2021.....</i>	334
<u>Tabel</u> <i>Table</i>	5.5.4	Produksi Budidaya Air Payau menurut Kecamatan di Kabupaten Serdang Bedagai, 2021 <i>Brackish Water Aquaculture Production by District in Serdang Bedagai Regency, 2021.....</i>	335
<u>Tabel</u> <i>Table</i>	5.5.5	Potensi, Luas Lahan, dan RTP Budidaya Air Tawar dan Air Payau menurut Kecamatan di Kabupaten Serdang Bedagai, 2021 <i>Potential, Land Area, and RTP Cultured Freshwater and Brackish Water by District in Serdang Bedagai Regency, 2021.....</i>	337
<u>Tabel</u> <i>Table</i>	5.5.6	Banyaknya Alat-Alat Penangkap Ikan menurut Jenis dan Kecamatan, 2021 <i>Number of Marine Fishing Gear by Type and District, 2021.....</i>	338
<u>Tabel</u> <i>Table</i>	5.5.7	Banyaknya Perahu/Kapal Penangkap Ikan menurut Kecamatan, 2021 <i>Number of Marine Fishing Boat by District, 2021.....</i>	340
<u>Tabel</u> <i>Table</i>	5.5.8	Produksi Perikanan menurut Daerah Perairan dan Kecamatan, 2021 (Ton) <i>Fish Production by Catching Area and District, 2021 (Ton).....</i>	341
<u>Tabel</u> <i>Table</i>	5.5.9	Jumlah Produksi dan Pemasaran Ikan Air Laut dan Sejenisnya Per Kecamatan di Kabupaten Serdang Bedagai, 2021 <i>Number of Production and Sea Water Fish Marketing by District in Serdang Bedagai Regency, 2021.....</i>	341

<u>Tabel</u> <i>Table</i>	5.5.10	Jumlah Produksi Pengolahan Perikanan menurut Kecamatan di Kabupaten Serdang Bedagai, 2021 <i>Number of Processing Production Fishery by District in Serdang Bedagai Regency, 2021</i>	343
<u>Tabel</u> <i>Table</i>	5.6.1	Luas Daerah Berhutan dan Daerah Tandus/Kritis menurut Kecamatan, 2021 (Ha) <i>Forestry Area and Barren Area by District, 2021 (Ha)</i>	344
<u>Tabel</u> <i>Table</i>	5.6.2	Luas Hutan Lindung, Hutan Produksi Terbatas, dan Hutan Produksi menurut Kecamatan, 2021 (Ha) <i>Protection Forest Area, Limited Production Forest, and Production Forest by District, 2021 (Ha)</i>	345
<u>Tabel</u> <i>Table</i>	5.7.1	Kegiatan Stabilisasi Harga Komoditas Primer Melalui DPM-LUEP (Dana Penguatan Modal—Lembaga Usaha Ekonomi Pedesaan), 2021 <i>Primary Commodity Price Stabilization Activity by DPM-LUEP, 2021</i>	346
<u>Tabel</u> <i>Table</i>	5.7.2	Kegiatan Pengembangan Cadangan Pangan Pemerintah dan Masyarakat (Pengadaan Prasarana Infrastruktur Daerah Sentra Pangan), 2015 – 2021 <i>Development activities of Food Reserve the Government and the Community (Infrastructure Facility Procurement Regional Center for Food), 2015-2021</i>	347
<u>Tabel</u> <i>Table</i>	5.7.3	Daftar Gabungan Kelompok Tani (Gapoktan) dan Kelompok Tani (Poktan) serta Kelas Kelompok di Kabupaten Serdang Bedagai, 2021 <i>Combined List of Farmers Group (Gapoktan) and Farmers Group (Poktan) and Group Classes in Serdang Bedagai Regency, 2021</i>	348
<u>Tabel</u> <i>Table</i>	5.7.4	Data Penyuluh Pertanian Kabupaten Serdang Bedagai Per Kecamatan, 2021 <i>Data Investigator of Agriculture in Serdang Bedagai Regency by District, 2021</i>	349
<u>Tabel</u> <i>Table</i>	5.7.5	Kegiatan PLDPM (Dana Penguatan Lembaga Distribusi Pangan Masyarakat), 2016-2021 <i>PLDM Activity, 2016-2021</i>	353

<u>Tabel</u> Table	6.1.1	Banyaknya Perusahaan, Tenaga Kerja Serta Nilai Harga Riel menurut Sektor Industri (Formal), 2021 <i>Number of Manufacturing Industry, Worker and Value Real Price by Industrial Sector (Formal), 2021</i>	360
<u>Tabel</u> Table	6.1.2	Banyaknya Gilingan Padi yang Terdaftar di Dinas Pertanian Kabupaten Serdang Bedagai menurut Kecamatan, 2021 <i>Number of Rice Milling Registered In Agriculture Service of Serdang Bedagai Regency by District, 2021</i>	373
<u>Tabel</u> Table	6.2.1	Jumlah Pelanggan Listrik menurut Jenis Tarif, Kva Tersambung, Kwh Terjual dan Nilai Penjualan Tenaga Listrik, 2021 <i>Number of Electrical Consumer by Type of Tarif, Connected Kva, and Value of Sales Electrical, 2021</i>	374
<u>Tabel</u> Table	6.2.2	Jumlah dan Nilai Air Bersih yang Disalurkan menurut Kelompok Konsumen Wilayah Pantai Cermin, 2021 <i>Volume and Value of Drinking Water Distributed by Consumer Group in Pantai Cermin Area, 2021</i>	376
<u>Tabel</u> Table	6.2.3	Jumlah dan Nilai Air Bersih yang Disalurkan menurut Kelompok Konsumen Wilayah Perbaungan, 2021 <i>Volume and Value of Drinking Water Distributed by Consumer Group in Perbaungan, 2021</i>	378
<u>Tabel</u> Table	6.2.4	Jumlah dan Nilai Air Bersih yang Disalurkan menurut Kelompok Konsumen Wilayah Sei Rampah, Tanjung Beringin, & Dolok Merawan, 2021 <i>Volume and Value of Drinking Water Distributed by Consumer Group in Sei Rampah, 2021</i>	380
<u>Tabel</u> Table	7.1	Banyaknya Hotel dan Restoran/Rumah Makan Terdaftar di Kabupaten Serdang Bedagai, 2010 –2021 <i>Number of Hotel and Restaurant Registered in Serdang Bedagai Regency, 2010-2021</i>	389

<u>Tabel</u> Table	7.2	Akomodasi, Kamar, dan Tempat Tidur yang Tersedia di Kabupaten Serdang Bedagai, 2010 –2021 <i>Accommodation, Rooms, and Bed Available in Serdang Bedagai Regency, 2010-2021.....</i>	390
<u>Tabel</u> Table	7.3	Direktori Hotel di Kabupaten Serdang Bedagai, 2021 <i>Hotel Directory in Serdang Bedagai Regency, 2021.....</i>	391
<u>Tabel</u> Table	8.1.1	Biaya Panjang Jalan dan Jembatan Yang Diperbaiki menurut Kecamatan dan Sumber Dana, 2021 <i>Cost of Length Roadway and Bridge Improvement Expenditure by District and Source of Budget, 2021 (Rp.000)</i>	399
<u>Tabel</u> Table	8.1.2	Jumlah Biaya/Dana APBD Perbaikan Jalan menurut Kecamatan, 2015-2021 <i>Total Expenditure of Road Improvement by District, 2015-2021 (Rp. 000)</i>	401
<u>Tabel</u> Table	8.1.3	Jumlah Biaya Perbaikan Jalan menurut Kecamatan, 2018 – 2021 (Rp.000) <i>Total Expenditure of Road Improvement From Inpres of Governor by District, 2018 - 2021 (Rp. 000).....</i>	402
<u>Tabel</u> Table	8.1.4	Banyaknya Jembatan menurut Kecamatan, 2021 <i>Number of Bridge by District, 2021.....</i>	403
<u>Tabel</u> Table	8.1.5	Panjang Jalan yang Diperbaiki menurut Sumber Dana dan Kecamatan, 2021 <i>Length of Improved Road by Source of Budget and District, 2021 (M)</i>	404
<u>Tabel</u> Table	8.1.6	Banyaknya Jembatan yang Diperbaiki menurut Kecamatan, 2021 <i>Number of Bridge Repaired by District, 2021.....</i>	406
<u>Tabel</u> Table	8.1.7	Panjang Jalan Negara, Provinsi dan Kabupaten di Kabupaten Serdang Bedagai menurut Jenis Permukaan dan Kelas Jalan, 2021 <i>Length of State, Propincial and Regency Road by Surface, Condition and Clasification, 2021 (Km).....</i>	407

<u>Tabel</u> <i>Table</i>	8.1.8	Panjang Jalan Kabupaten menurut Jenis Permukaan dan Kelas Jalan, 2018 – 2021 <i>Length of Regency Road by Kind of Surface Condition and Clasification, 2018–2021(Km).....</i>	408
<u>Tabel</u> <i>Table</i>	8.1.9	Banyaknya Kendaraan Bermotor menurut Jenis Kendaraan di Kab. Serdang Bedagai, 2016-2021 <i>Number of Motor Vehicle by Type of Vehicle in Serdang sBedagai Regency, 2016-2021.....</i>	409
<u>Tabel</u> <i>Table</i>	8.1.10	Jumlah Kecelakaan Lalu Lintas dan Kerugian, 2018 – 2021 <i>Number of Traffic Accident and Damage, 2018–2021.....</i>	410
<u>Tabel</u> <i>Table</i>	8.1.11	Jumlah Kecelakaan Lalu Lintas menurut Korban dan Kecamatan, 2021 <i>Number of Traffic Accident by Victim and District, 2021.....</i>	411
<u>Tabel</u> <i>Table</i>	8.1.12	Jumlah Surat Ijin Mengemudi (SIM) yang Dikeluarkan menurut Jenisnya, 2021 <i>Number of Driving Licence Issued by Type, 2021.....</i>	412
<u>Tabel</u> <i>Table</i>	8.1.13	Jumlah Surat Ijin Mengemudi (SIM) A yang Dikeluarkan menurut Jenisnya, 2021 <i>Number of Driving Licence Issued Type A by Category, 2021.....</i>	413
<u>Tabel</u> <i>Table</i>	8.1.14	Jumlah Surat Ijin Mengemudi (SIM) B I yang Dikeluarkan menurut Jenisnya, 2021 <i>Number of Driving Licence Issued Type B I by Category, 2021.....</i>	414
<u>Tabel</u> <i>Table</i>	8.1.15	Jumlah Surat Ijin Mengemudi (SIM) B II yang Dikeluarkan menurut Jenisnya, 2021 <i>Number of Driving Licence Issued Type B II by Category, 2021.....</i>	415
<u>Tabel</u> <i>Table</i>	8.1.16	Jumlah Surat Ijin Mengemudi (SIM) C yang Dikeluarkan menurut Jenisnya, 2021 <i>Number of Driving Licence Issued Type C by Category, 2021.....</i>	416
<u>Tabel</u> <i>Table</i>	8.1.17	Daftar Nama Perusahaan Mobil Angkutan (MPU)/Bus Umum Penumpang Terdaftar dan Jumlah Armadanya, 2016-2021 <i>List of Names Public Bus Company Registered and Total Unit, 2016-2021.....</i>	417

<u>Tabel</u> Table	8.1.18	Daftar Nama Perusahaan Angkutan Barang dan Jumlah Armada Terdaftar, 2018 - 2021 <i>List of Names Cargo Transportation Company and Total Unit Registered, 2018 – 2021.....</i>	418
<u>Tabel</u> Table	8.1.19	Daftar Nama Perusahaan Becak Bermotor (Betor) dan Jumlah Armada Terdaftar, 2018-2021 <i>List of Names Pedicab Motorized Company Registered and Total Unit, 2018-2021.....</i>	419
<u>Tabel</u> Table	8.1.20	Jumlah Kendaraan Bermotor dan Realisasi PKB/BBNKB di Kabupaten Serdang Bedagai, 2021 <i>Total of Motor Vehicle and Realization of PKB/BBNKB in Serdang Bedagai Regency, 2021.....</i>	420
<u>Tabel</u> Table	8.2.1	Jumlah Kantor Pos Pembantu Menurut Kecamatan di Kabupaten Serdang Bedagai, 2018-2021 Number Branch Post Office by District in Serdang Bedagai regency, 2018-2021	421
<u>Tabel</u> Table	8.2.2	Produksi Pos menurut Jenisnya di Kabupaten Serdang Bedagai, 2021 <i>Production Post by Type in Serdang Bedagai Regency, 2021.....</i>	422
<u>Tabel</u> Table	8.2.3	Banyaknya Pengiriman dan Penerimaan Paket Biasa menurut Kantor Pos, 2021 (Buah) <i>Number of Sent and Received Ordinary Parcel by Post Office, 2021 (Unit)</i>	423
<u>Tabel</u> Table	8.2.4	Banyaknya Pengiriman dan Penerimaan Paket Kilat menurut Kantor Pos, 2021 (Buah) <i>Number of Sent and Received Express Parcel by Post Office, 2021 (Unit)</i>	424
<u>Tabel</u> Table	8.2.5	Banyaknya Pengiriman dan Penerimaan Paket EMS (Luar Negeri) menurut Kantor Pos, 2021 (Buah) <i>Number of Sent and Received EMS Parcel by Post Office, 2021 (Unit)</i>	425
<u>Tabel</u> Table	8.2.6	Banyaknya Pengiriman dan Penerimaan Surat Kilat Khusus menurut Kantor Pos, 2021 (Buah) <i>Number of Sent and Received Special Express Mail by Post Office, 2021 (Unit)</i>	426

<u>Tabel</u> <i>Table</i>	8.2.7	Banyaknya Pengiriman dan Penerimaan Surat Express menurut Kantor Pos, 2021 (Buah) <i>Number of Sent and Received Express Mail by Post Office, 2021 (Unit)</i>	427
<u>Tabel</u> <i>Table</i>	8.2.8	Banyaknya Pengiriman dan Penerimaan Surat EMS (Luar Negeri) menurut Kantor Pos, 2021 (Buah) <i>Number of Sent and Received EMS Mail by Post Office, 2021 (Unit)</i>	428
<u>Tabel</u> <i>Table</i>	8.2.9	Banyaknya Pengiriman dan Penerimaan Surat Biasa (prangko) menurut Kantor Pos, 2021 (Rupiah) <i>Number of Sent and Received Ordinary Mail by Post Office, 2021 (Rupiahs)</i>	429
<u>Tabel</u> <i>Table</i>	8.2.10	Banyaknya Pengiriman dan Penerimaan Surat Tercatat (Luar Negeri) menurut Kantor Pos, 2021 (Buah) <i>Number of Sent and Received Registered Mail by Post Office, 2021 (Unit)</i>	430
<u>Tabel</u> <i>Table</i>	8.2.11	Jumlah Penerimaan dan Pengiriman Wesel Pos menurut Kantor Pos, 2021 <i>Number of Postal Money Order Received and Sent by Post Office, 2021</i>	431
<u>Tabel</u> <i>Table</i>	8.2.12	Banyaknya Pelanggan Telkom menurut Kecamatan, 2021 <i>Total Costumers of Telkom by District, 2021.....</i>	432
<u>Tabel</u> <i>Table</i>	8.2.13	Banyaknya Pelanggan Telkom menurut Jenis Layanan, 2021 <i>Total Costumers of Telkom by District and Type of Service, 2021</i>	433
<u>Tabel</u> <i>Table</i>	9.1.1	Jumlah Koperasi menurut Jenisnya dan Kecamatan di Kabupaten Serdang Bedagai, 2021 <i>Number of Cooperation by Type and District in Serdang Bedagai Regency, 2021.....</i>	441
<u>Tabel</u> <i>Table</i>	9.1.2	Banyaknya Koperasi KUD dan Non KUD menurut Kecamatan di Kabupaten Serdang Bedagai, 2021 <i>Number of Village Cooperative and Other Cooperative by District in Serdang Bedagai Regency, 2021.....</i>	443

<u>Tabel</u> <i>Table</i>	9.1.3	Data Keragaan Koperasi Menurut dan Kecamatan di Kabupaten Serdang Bedagai, 2021 <i>Number of Cooperation by Activating and District in Serdang Bedagai Regency, 2021.....</i>	444
<u>Tabel</u> <i>Table</i>	9.1.4	Data Keragaan Koperasi Berdasarkan Modal, Volume Usaha, Asset dan SHU menurut Kecamatan di Kabupaten Serdang Bedagai, 2021 (juta rupiah) <i>Data Cooperation by Investment, Volume Bussiness, Asset and SHU by District in Serdang Bedagai Regency, 2021.....</i>	445
<u>Tabel</u> <i>Table</i>	9.2.1	Rata-Rata Harga Eceran 9 Bahan Pokok menurut Jenis Barang, 2021 <i>Average Retail Price of 9 Essential Commodities by Month and Kind of Good, 2021 (Rp.)</i>	447
<u>Tabel</u> <i>Table</i>	9.2.2	Rata-Rata Harga Barang Bangunan menurut Jenisnya Triwulan I - IV Tahun 2021 (Rp) <i>Average Retail Price of Building Goods by Kind of Commodity Triwulan I - II 2021 (Rp.)</i>	449
<u>Tabel</u> <i>Table</i>	9.2.3	Harga Rata-Rata Barang Perawatan Kesehatan menurut Jenisnya dan Semester, 2021 (Rp) <i>Average Retail Price of Medical Care Goods by Kind of Good and Semester, 2021 (Rp.)</i>	450
<u>Tabel</u> <i>Table</i>	9.2.4	Rata-Rata Harga Daging, Ikan dan Unggas menurut Jenisnya dan Semester, 2021 (Rp) <i>Average Retail Price of Meat Fresh, Fish and Poultry by Type, 2021 (Rp.)</i>	451
<u>Tabel</u> <i>Table</i>	9.2.5	Rata-Rata Harga Sayur-Sayuran menurut Jenisnya dan Semester, 2021 (Rp) <i>Average Retail Price of Vegetables by Kind of Commodity and Semester, 2021 (Rp.)</i>	452
<u>Tabel</u> <i>Table</i>	9.2.6	Rata-Rata Harga Barang Makanan dan Minuman menurut Jenisnya dan Semester, 2021 (Rp) <i>Average Retail Price of Food and Soft Drink by Kind and Semester, 2021 (Rp.)</i>	453

<u>Tabel</u> <i>Table</i>	9.3.1	Jumlah Nasabah, Banyaknya Barang Jaminan dan Besarnya Uang yang Disalurkan pada Perusahaan Umum Pegadaian Sei Rampah, 2021 <i>Number of Client, Bail Goods and The Amount of Money Loan Distributed by Pawnshop Public Corporation Sei Rampah, 2021.....</i>	455
<u>Tabel</u> <i>Table</i>	9.3.2	Jumlah Pelunasan Barang Jaminan dan Uang Pinjaman pada Perum Pegadaian Sei Rampah, 2021 <i>Number of Client, Bail Goods and The Amount of Money Loan Distributed by Pawnshop Public Corporation Sei Rampah, 2021.....</i>	456
<u>Tabel</u> <i>Table</i>	9.3.3	Jumlah Pelelangan Barang Jaminan dan Besarnya Pelelangan pada Perum Pegadaian Sei Rampah, 2021 <i>Number of Bail Goods Auction and The Amount of Public Sale at Pawnshop Public Corporation Sei Rampah, 2021.....</i>	457
<u>Tabel</u> <i>Table</i>	9.3.4	Jumlah Sisa Barang Jaminan dan Uang Pinjaman di Perusahaan Pegadaian Sei Rampah, 2021 <i>Number of Bail Goods Remain and The Amount of Loan at Pawnshop Public Corporation Sei Rampah, 2021.....</i>	458
<u>Tabel</u> <i>Table</i>	9.3.5	Jumlah Nasabah Banyaknya, Barang Jaminan dan Besarnya Uang yang Disalurkan pada Perusahaan Umum Pegadaian Perbaungan, 2021 <i>Number of Client Bail Goods and The Amount of Money Loan Distributed by Pawnshop Public Corporation Perbaungan, 2021.....</i>	459
<u>Tabel</u> <i>Table</i>	9.3.6	Jumlah Pelunasan Barang Jaminan dan Uang Pinjaman di Perum Pegadaian Perbaungan, 2021 <i>Number of Bail Goods Payment and The Amount of Loan at Pawnshop Public Corporation Perbaungan, 2021.....</i>	460
<u>Tabel</u> <i>Table</i>	9.3.7	Jumlah Pelelangan Barang Jaminan dan Besarnya Pelelangan di Perum Pegadaian Perbaungan, 2021 <i>Number of Bail Goods Auction and The Amount of Public Sale at Pawnshop Public Corporation Perbaungan, 2021.....</i>	461

<u>Tabel</u> <i>Table</i>	9.3.8	Jumlah Sisa Barang Jaminan dan Uang Pinjaman pada Perusahaan Pegadaian Perbaungan, 2021 <i>Number of Bail Goods Remain and The Amount of Loan at Pawnshop Public Corporation Perbaungan, 2021.....</i>	462
<u>Tabel</u> <i>Table</i>	10.1	Persentase Pengeluaran menurut Golongan Pengeluaran per Kapita Sebulan di Kab. Serdang Bedagai, 2018-2021 <i>Percentage of Consumption by Monthly per Capita Expenditure Class in Serdang Bedagai Regency, 2018-2021.....</i>	467
<u>Tabel</u> <i>Table</i>	10.2	Persentase Penduduk dan Golongan Pengeluaran per Kapita Sebulan di Kabupaten Serdang Bedagai, 2018-2021 <i>Percentage of Population and Monthly per Capita Expenditure Class in Serdang Bedagai Regency, 2018-2021.....</i>	468
<u>Tabel</u> <i>Table</i>	10.3	Rata-rata Pengeluaran per Kapita Sebulan menurut Jenis Konsumsi di Kab. Serdang Bedagai (Rp), 2018-2021 <i>Average per Capita Monthly Expenditure by Type of Consumption in Serdang Bedagai Regency, 2018-2021.....</i>	469
<u>Tabel</u> <i>Table</i>	10.4	Persentase Rata-rata Pengeluaran per Kapita per Bulan menurut Jenis Konsumsi di Kabupaten Serdang Bedagai, 2018-2021 <i>Percentage Average per Capita Expenditure Monthly by Type of Consumption in Serdang Bedagai Regency, 2018-2021.....</i>	471
<u>Tabel</u> <i>Table</i>	11.1	Jumlah Rumah Makan Menurut Kecamatan, 2018-2021 <i>Number of Restaurants by Subdistrict, 2018-2021.....</i>	479
<u>Tabel</u> <i>Table</i>	11.2	Banyaknya Perusahaan/Usaha Menurut Kecamatan dan Lapangan Usaha di Kabupaten Serdang Bedagai, 2021 <i>Number of Establishment by District and business field in Serdang Bedagai Regency, 2021.....</i>	480
<u>Tabel</u> <i>Table</i>	11.3	Banyaknya Perusahaan/Usaha menurut Badan Hukum di Kabupaten Serdang Bedagai, 2016 – 2021 <i>Number of Establishment by Licence in Serdang Bedagai Regency, 2016 –2021.....</i>	485

<u>Tabel</u> <i>Table</i>	11.4	Rekapitulasi Jenis Izin Usaha Perdagangan yang Diterbitkan menurut Bulan di Kabupaten Serdang Bedagai, 2021 <i>Recapitulation Type of Trading License Published by Month in Serdang Bedagai Regency, 2021.....</i>	486
<u>Tabel</u> <i>Table</i>	11.5	Rekapitulasi Izin yang Diterbitkan menurut Kecamatan di Kabupaten Serdang Bedagai, 2021 <i>Recapitulation of License Published by District in Serdang Bedagai Regency, 2021.....</i>	488
<u>Tabel</u> <i>Table</i>	11.6	Jumlah Pasar, Jenis dan Volume Kegiatan di Kabupaten Serdang Bedagai, 2021 <i>Number of Market, Type and The Volume of Activity at Serdang Bedagai Regency, 2021.....</i>	491
<u>Tabel</u> <i>Table</i>	11.7	Jumlah Pasar/ Pekan yang Dikelola oleh Pemerintah dan Tempat Berjualan di Kabupaten Serdang Bedagai (Unit), 2021 <i>Number of Market and Shopping Center Managed by Government in Serdang Bedagai Regency, 2021.....</i>	493
<u>Tabel</u> <i>Table</i>	11.8	Banyaknya Pedagang menurut Kecamatan di Kabupaten Serdang Bedagai, 2021 <i>Number of Traders by District in Serdang Bedagai Regency, 2021.....</i>	494
<u>Tabel</u> <i>Table</i>	12.1	Produk Domestik Regional Bruto menurut Lapangan Usaha Atas Dasar Harga Berlaku, 2019-2021 (Juta Rp) <i>Gross Regional Domestic Product by Industrial Origin at Current Market Price, 2019-2021 (Million Rp.).....</i>	505
<u>Tabel</u> <i>Table</i>	12.2	Produk Domestik Regional Bruto menurut Lapangan Usaha Atas Dasar Harga Konstan, 2019-2021 (Milyar Rp) <i>Gross Regional Domestic Product by Industrial Origin at 2000 Constant Market Price, 2019-2021 (Million Rp.)</i>	507
<u>Tabel</u> <i>Table</i>	12.3	Distribusi Persentase Produk Domestik Regional Bruto menurut Lapangan Usaha Atas Dasar Harga Berlaku, 2019-2021 (Persen) <i>Percentage Distribution of Gross Regional Domestic Product by Industrial Origin at Current Market Price, 2019-2021 (Percent)</i>	509

<u>Tabel</u> <i>Table</i>	12.4	Distribusi Persentase Produk Domestik Regional Bruto menurut Lapangan Usaha Atas Dasar Harga Konstan 2019–2021 (Persen) <i>Percentage Distribution of Gross Regional Domestic Product by Industrial Origin at 2000 Constant Market Price, 2019–2021 (Percent)</i>	512
<u>Tabel</u> <i>Table</i>	12.5	Indeks Perkembangan Produk Domestik Regional Bruto menurut Lapangan Usaha Atas Dasar Harga Berlaku, 2019–2021 <i>Growth Indeks of Gross Regional Domestic Product by Industrial Origin at Current Market Price, 2019–2021.....</i>	514
<u>Tabel</u> <i>Table</i>	12.6	Indeks Perkembangan Produk Domestik Regional Bruto menurut Lapangan Usaha Atas Dasar Harga Konstan, 2019–2021 <i>Growth Indeks of Gross Regional Domestic Product by Industrial Origin at Constant Market Price, 2019–2021</i>	516
<u>Tabel</u> <i>Table</i>	12.7	Indeks Harga Implisit Produk Domestik Regional Bruto menurut Lapangan Usaha, 2019–2021 <i>Link index of Gross Regional Domestic Product by Industrial Origin, 2019–2021.....</i>	518
<u>Tabel</u> <i>Table</i>	12.8	Laju Pertumbuhan Ekonomi Kabupaten Serdang Bedagai menurut Lapangan Usaha Atas Dasar Harga Konstan, 2019–2021 <i>The Economic Growth of Serdang Bedagai Regency by Industrial Origin at 2000 Constant Market Price, 2019–2021.....</i>	519
<u>Tabel</u> <i>Table</i>	13.1	Jumlah Penduduk Menurut Kabupaten/Kota di Provinsi Sumatera Utara (ribu), 2011–2021 <i>Population by Regency/Municipality in Sumatera Utara Province (thousand), 2011–2021.....</i>	529
<u>Tabel</u> <i>Table</i>	13.2	Rumah Tangga dan Rata-rata Banyaknya Anggota Rumah Tangga Menurut Kabupaten/Kota di Provinsi Sumatera Utara, 2010 dan 2021 <i>Number of Households and Average Household Size by Regency/Municipality in Sumatera Utara Province, 2010 and 2021</i>	530
<u>Tabel</u> <i>Table</i>	13.3	Jumlah Penduduk menurut Jenis Kelamin, Rasio Jenis Kelamin dan Kabupaten/Kota (jiwa) , 2021 <i>Number of Population by Type of Sex, Sex Ratio and Regency/Municipality (person), 2021</i>	531

<u>Tabel</u> <i>Table</i>	13.4	Penduduk Berumur 15 Tahun ke Atas Menurut Kabupaten/Kota dan Jenis Kegiatan Selama Seminggu yang Lalu di Provinsi Sumatera Utara, 2021 <i>Number of Population Aged 15 Years and Over by Regency and Kind of Activity (person), 2021.....</i>	532
<u>Tabel</u> <i>Table</i>	13.5	Tingkat Pengangguran Terbuka (TPT) dan Tingkat Partisipasi Angkatan Kerja (TPAK) Menurut Kabupaten/Kota di Provinsi Sumatera Utara, 2021 <i>Unemployment Rate (UR) and Labor Force Participation Rate (LFPR) by Regency/Municipality (%), 2021.....</i>	534
<u>Tabel</u> <i>Table</i>	13.6	Pencari Kerja Terdaftar, Lowongan Kerja Terdaftar, dan enempatan/ Pemenuhan Tenaga Kerja Menuru Kabupaten/Kota dan Jenis kelamin, 2021 <i>Number of Registered Job Applicants, Registered Job Vacancies, and Placement of Workers by Regency/Municipality and Sex, 2021.....</i>	535
<u>Tabel</u> <i>Table</i>	13.7	Rata-rata Upah/Gaji Bersih Sebulan Pekerja Formal Menurut Kabupaten/Kota dan Lapangan Pekerjaan Utama (rupiah), 2021 <i>Average of Net Wage/Salary per Month of Formal Employee by Regency/Municipality and Main Industry (rupiahs), 2021.....</i>	537
<u>Tabel</u> <i>Table</i>	13.8	Rata-rata Pendapatan Bersih Sebulan Pekerja Informal1 Menurut Kabupaten/Kota dan Lapangan Pekerjaan Utama (rupiah), 2021 <i>Average of Net Wage/Salary per Month of Informal Employee1 by Regency/ Municipality and Main Industry (rupiahs), 2021.....</i>	538
<u>Tabel</u> <i>Table</i>	13.9	Rata-rata Pendapatan Bersih Sebulan Pekerja Informal1 Menurut Kabupaten/Kota dan Pendidikan Tertinggi yang Ditamatkan (rupiah), 2021 <i>Average of Net Wage/Salary per Month of Informal Employee1 by Regency/Municipality and Educational Attainment (rupiahs), 2021.....</i>	539
<u>Tabel</u> <i>Table</i>	13.10	Upah Minimum Provinsi (UMP) dan Upah Minimum Kabupaten/ Kota (UMK) menurut Kabupaten/Kota (rupiah), 2019-2021 <i>Provincial Minimum Wage (UMP) and the Regency/Municipality Minimum Wages (UMK) by Regency / Municipality (rupiahs), 2019-2021.....</i>	541

<u>Tabel</u> Table	13.11	Distribusi Persentase Rumah Tangga Menurut Kabupaten/Kota dan Luas Lantai (m2) di Provinsi Sumatera Utara, 2021 <i>Percentage Distribution of Household Population by Regency/ Municipality and Floor Area (m2) in Sumatera Utara Province, 2021</i>	542
<u>Tabel</u> Table	13.12	Distribusi Persentase Rumah Tangga Menurut Kabupaten/Kota dan Sumber Air Minum di Provinsi Sumatera Utara, 2021 <i>Percentage Distribution of Household by Regency/Municipality and Source of Drinking Water in Sumatera Utara Province, 2021.....</i>	543
<u>Tabel</u> Table	13.13	Distribusi Persentase Rumah Tangga Menurut Kabupaten/Kota dan Sumber Penerangan di Provinsi Sumatera Utara, 2021 <i>Percentage Distribution of Household Population by Regency/ Municipality and Lighting Source in Sumatera Utara Province, 2021</i>	545
<u>Tabel</u> Table	13.14	Distribusi Persentase Rumah Tangga Menurut Kabupaten/Kota dan Penggunaan Fasilitas Tempat Buang Air Besar di Provinsi Sumatera Utara, 2021 <i>Percentage Distribution of Household Population by Regency/ Municipality and Type of Toilet Facility Used by The Household in Sumatera Utara Province, 2021.....</i>	545
<u>Tabel</u> Table	13.15	Distribusi Persentase Rumah Tangga Menurut Kabupaten/Kota dan Bahan Bakar Utama untuk Memasak di Provinsi Sumatera Utara, 2021 <i>Percentage Distribution of Household Population by Regency/ Municipality and Type of Cooking Fuel in Sumatera Utara Province, 2021.....</i>	547
<u>Tabel</u> Table	13.16	Distribusi Persentase Rumah Tangga Menurut Kabupaten/Kota dan Status Penguasaan Bangunan Tempat Tinggal di Provinsi Sumatera Utara, 2021 <i>Percentage Distribution of Household Population by Regency/ Municipality and Dwelling Ownership Status in Sumatera Utara Province, 2021.....</i>	548

<u>Tabel</u> <i>Table</i>	13.17	Distribusi Persentase Rumah Tangga Menurut Kabupaten/Kota dan Jenis Lantai Terluas di Provinsi Sumatera Utara, 2021 <i>Percentage Distribution of Household Population by Regency/Municipality and Main Material of Dwelling Floor in Sumatera Utara Province, 2021.....</i>	549
<u>Tabel</u> <i>Table</i>	13.18	Persentase Rumah Tangga yang Memiliki Akses Terhadap Sanitasi Layak Menurut Kabupaten/Kota di Provinsi Sumatera Utara, 2018 – 2021 <i>Percentage of Household Population by Improved Sanitation by Regency/Municipality in Sumatera Utara Province, 2018 - 2021.....</i>	550
<u>Tabel</u> <i>Table</i>	13.19	Persentase Rumah Tangga yang Memiliki Akses Terhadap Sumber Air Minum Layak Menurut Kabupaten/Kota di Provinsi Sumatera Utara, 2018 – 2021 <i>Percentage of Household Population by Improved Drinking Water by Regency/Municipality in Sumatera Utara Province, 2018 - 2021.....</i>	551
<u>Tabel</u> <i>Table</i>	13.20	Persentase Rumah Tangga menurut Dinding Terluas dan Kabupaten/Kota (%), 2021 <i>Percentage of Households by Material of the Wall and Regency/Municipality (%), 2021.....</i>	552
<u>Tabel</u> <i>Table</i>	13.21	Persentase Rumah Tangga menurut Tempat Pembuangan Tinja dan Kabupaten/Kota (%), 2021 <i>Percentage of Households by Final Disposal of Feces and Regency/Municipality (%), 2021.....</i>	553
<u>Tabel</u> <i>Table</i>	13.22	Jumlah dan Persentase Penduduk Miskin Menurut Kabupaten/Kota, 2020 dan 2021 <i>Number and Percentage of Poor People by Regency/Municipality, 2020 and 2021.....</i>	554
<u>Tabel</u> <i>Table</i>	13.23	Indeks Pembangunan Manusia Menurut Kabupaten/Kota di Provinsi Sumatera Utara, 2018–2021 <i>Human Development Index by Regency/Municipality in Sumatera Utara Province, 2018–2021.....</i>	557

<u>Tabel</u> Table	13.24	Garis Kemiskinan, Jumlah, dan Persentase Penduduk Miskin Menurut Kabupaten/Kota, 2021 <i>Poverty Line, Number, and Percentage of Poor People by Regency/Municipality, 2021.....</i>	558
<u>Tabel</u> Table	13.25	Perkiraan Angka Harapan Hidup menurut Kabupaten/Kota (tahun), 2019–2021 <i>Estimation of Life Expectancy by Regency/Municipality (year), 2019–2021.....</i>	559
<u>Tabel</u> Table	13.26	Laju Pertumbuhan Produk Domestik Regional Bruto Atas Dasar Harga Konstan 2010 Menurut Kabupaten/Kota di Provinsi Sumatera Utara (persen), 2019–2021 <i>Rate of Growth of Gross Regional Domestic Products at Constant 2010 Prices by Regency/Municipality in Sumatera Utara Province (percent), 2019–2021.....</i>	560
<u>Tabel</u> Table	13.27	Produk Domestik Regional Bruto Atas Dasar Harga Berlaku Menurut Kabupaten/Kota (miliar rupiah), 2019 – 2021 <i>Gross Regional Domestic Product at Current Market Prices by Regency/Municipality (billion rupiahs), 2019 - 2021.....</i>	561
<u>Tabel</u> Table	13.28	Produk Domestik Regional Bruto Atas Dasar Harga Konstan 2010 Menurut Kabupaten/Kota (miliar rupiah), 2019 – 2021 <i>Gross Regional Domestic Product at Constant Market Prices by Regency/Municipality (billion rupiahs), 2019 - 2021.....</i>	562
<u>Tabel</u> Table	13.30	Produk Domestik Regional Bruto Per Kapita menurut Kabupaten/Kota Atas Dasar Harga Berlaku (rupiah), 2019 – 2021 <i>Gross Regional Domestic of Product Per Capita by Regency/ Municipality at Current Market Prices (rupiahs), 2019 - 2021.....</i>	563
<u>Tabel</u> Table	13.31	Produk Domestik Regional Bruto Per Kapita menurut Kabupaten/Kota Atas Dasar Harga Konstan 2010 (rupiah), 2019 - 2021 <i>Gross Regional Domestic of Product Per Capita by Regency/Municipality at 2010 Constant Market Prices (rupiah), 2019 - 2021.....</i>	564

DAFTAR GRAFIK/List of Graphics

		Halaman Pages
<u>Grafik</u> <i>Graphic</i>	1.1 Luas Daerah Menurut Kecamatan (%), 2021 <i>Area of Subdistrict (%), 2021</i>	6
<u>Grafik</u> <i>Graphic</i>	1.2 Rata-rata Suhu Udara dan Kelembaban Per Bulan di Kabupaten Serdang Bedagai, 2021 <i>Average Air Temperature and Air Humidity by Month in Serdang Bedagai Regency, 2021</i>	7
<u>Grafik</u> <i>Graphic</i>	2.1 Jumlah Anggota DPRD Kabupaten menurut Partai Periode 2015-2021 <i>Number of Regencial Parliament Member by Fraction Period 2015–2021</i>	31
<u>Grafik</u> <i>Graphic</i>	3.1 Jumlah Penduduk Kabupaten Serdang Bedagai, 2015-2021 <i>Population in Serdang Bedagai Regency, 2015–2021</i>	63
<u>Grafik</u> <i>Graphic</i>	3.2 Jumlah Rumah Tangga Kabupaten Serdang Bedagai, 2015-2021 <i>Number of Household in Serdang Bedagai Regency, 2015–2021</i>	64
<u>Grafik</u> <i>Graphic</i>	4.1 Indeks Kedalaman Kemiskinan (P1) dan Indeks Keparahan Kemiskinan (P2) Kabupaten Serdang Bedagai Tahun 2014-2021 <i>Average per Capita Monthly Expenditure by Type of Consumption in Serdang Bedagai Regency, 2014-2021</i>	254
<u>Grafik</u> <i>Graphic</i>	9.1 Inflasi Serdang Bedagai menurut Tahun Kalender (%), 2016-2021 <i>Inflation Rate of Serdang Bedagai by Calender Year (%), 2016-2021</i>	440
<u>Grafik</u> <i>Graphic</i>	10.1 Rata-rata Pengeluaran per Kapita Sebulan menurut Jenis Konsumsi di Kabupaten Serdang Bedagai (Rupiah), 2018-2021 <i>Average per Capita Monthly Expenditure by Type of Consumption in Serdang Bedagai Regency, 2018-2021</i>	470
<u>Grafik</u> <i>Graphic</i>	12.1 Produk Domestik Regional Bruto menurut Lapangan Usaha Atas Dasar Harga Berlaku, 2021 (persen) <i>Gross Regional Domestik Product by Industrial Origin at Current Market Price, 2021 (percent.)</i>	511

<u>Grafik</u> Graphic	12.2	Laju Pertumbuhan Ekonomi Kabupaten Serdang Bedagai 2018-2021 Atas Dasar Harga Konstan 2000 <i>The Economic Growth of Serdang Bedagai 2018-2021 Regency at 2000 Constant Market Price</i>	521
<u>Grafik</u> Graphic	13.1	10 Kabupaten/Kota dengan IPM tertinggi di provinsi Sumatera Utara, 2021 <i>Ten Highest of Regency/Municipality by HDI in Sumatera Utara Province, 2001.....</i>	528

<https://serdangbedagaikab.bps.go.id>

BAB
Chapter

01

GEOGRAFI DAN IKLIM

GEOGRAPHY AND CLIMATE

KEADAAN GEOGRAFI DAN IKLIM
KABUPATEN SERDANG BEDAGAI

2021

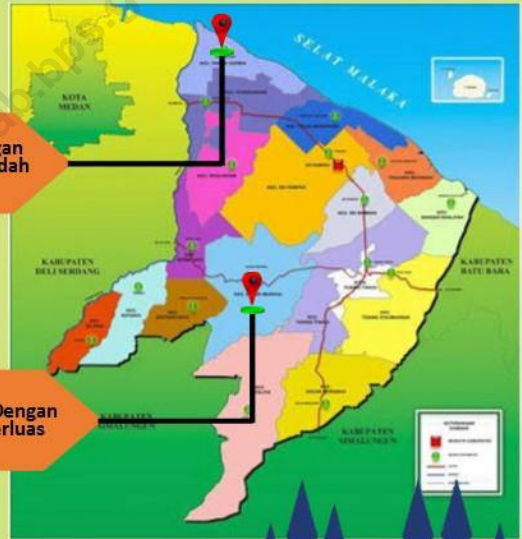
LUAS WILAYAH
1.900,22 km²

Kecamatan
Pantai Cermin
18 mdpl

Kecamatan Dengan
Ketinggian Terendah

Kecamatan
Dolak Masihul
237,42 km²

Kecamatan Dengan
Wilayah Terluas



KABUPATEN SERDANG
BEDAGAI 2020



6 KELURAHAN



237 DESA



10 RATA-RATA
HARI HUJAN



PENJELASAN TEKNIS

1. Secara astronomis, Indonesia terletak antara 6°08' Lintang Utara dan 11°15' Lintang Selatan dan antara 94°45'–141°05' Bujur Timur dan dilalui oleh garis ekuator atau garis khatulistiwa yang terletak pada garis lintang 0°.
2. Berdasarkan posisi geografisnya, negara Indonesia memiliki batas-batas: Utara-Negara Malaysia, Singapura, Filipina, dan Laut Cina Selatan; Selatan - Negara Australia dan Samudera Hindia; Barat-Samudera Hindia; Timur-Negara Papua Nugini, Timor Leste, dan Samudera Pasifik.
3. Indonesia terdiri dari 34 provinsi yang terletak di lima pulau besar dan empat kepulauan, yaitu:
 - Pulau Sumatera: Aceh, Sumatera Utara, Sumatera Barat, Riau, Jambi, Sumatera Selatan, Bengkulu, dan Lampung.
 - Kepulauan Riau: Kepulauan Riau.
 - Kepulauan Bangka Belitung: Kepulauan Bangka Belitung.
 - Pulau Jawa: DKI Jakarta, Jawa Barat, Banten, Jawa Tengah, DI Yogyakarta, dan Jawa Timur.
 - Kepulauan Nusa Tenggara (Sunda Kecil): Bali, Nusa Tenggara Barat, dan Nusa Tenggara Timur.
 - Pulau Kalimantan: Kalimantan Barat,

TECHNICAL NOTES

1. *Astronomically, Indonesia is located between 6°08' North latitude and 11°15' South latitude, and between 94°45' and 140°05' East longitude and lies on equator line located at 0° latitude line.*
2. *In terms of geographic position, Indonesia has boundaries as follows: North - Malaysia, Singapore, Philippines, and South China Sea; South - Australia and Indian Ocean; West - Indian Ocean; East - Papua New Gunea, Timor Leste, and Pasific Ocean.*
3. *Indonesia has 34 provinces spreading over five main islands and four archipelagos. These include:*
 - *Sumatera Island: Aceh, Sumatera Utara, Sumatera Barat, Riau, Jambi, Sumatera Selatan, Bengkulu, and Lampung.*
 - *Riau Archipelago: Kepulauan Riau.*
 - *Bangka Belitung Archipelago: Kepulauan Bangka Belitung.*
 - *Jawa Island: DKI Jakarta, Jawa Barat, Banten, Jawa Tengah, DI Yogyakarta, and Jawa Timur.*
 - *Nusa Tenggara Archipelago (Sunda Kecil): Bali, Nusa Tenggara Barat, and Nusa Tenggara Timur.*
 - *Kalimantan Island: Kalimantan Barat, Kalimantan Tengah, Kalimantan Selatan, Kalimantan Timur and*

- Kalimantan Tengah,
Kalimantan Selatan,
Kalimantan Timur, dan
Kalimantan Utara.
- Pulau Sulawesi: Sulawesi Utara, Gorontalo, Sulawesi Tengah, Sulawesi Selatan, Sulawesi Barat, dan Sulawesi Tenggara.
 - Kepulauan Maluku: Maluku dan Maluku Utara.
 - Pulau Papua: Papua dan Papua Barat.

Kalimantan Utara.

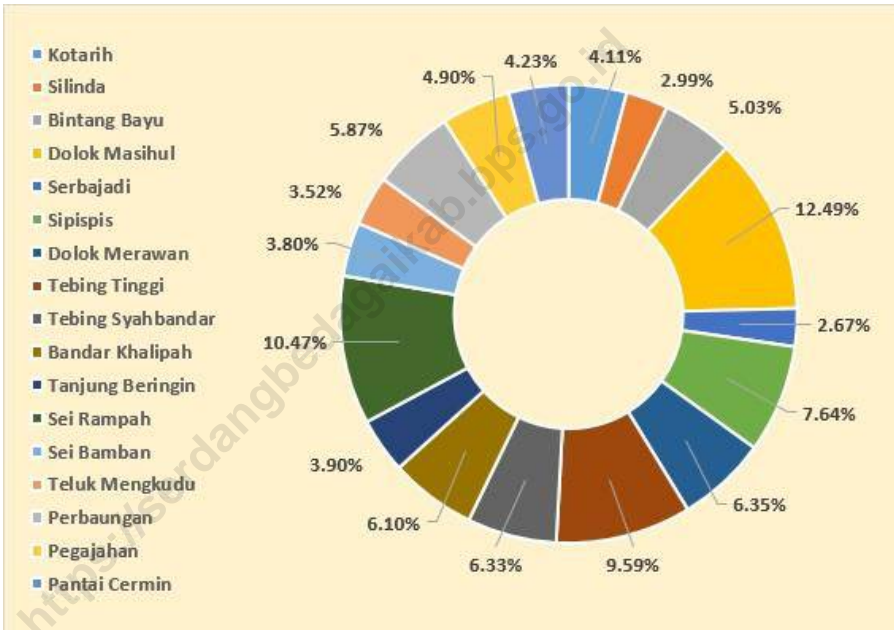
- *Sulawesi Island: Sulawesi Utara, Gorontalo, Sulawesi Tengah, Sulawesi Selatan, Sulawesi Barat, and Sulawesi Tenggara.*
- *Maluku Archipelago: Maluku and Maluku Utara.*
- *Papua Island: Papua and Papua Barat.*

<https://serdangbedagaikab.bps.go.id>

URAIAN**DESCRIPTION**

- | | |
|--|--|
| <ol style="list-style-type: none"> 1. Secara geografis Kabupaten Serdang Bedagai terletak pada posisi 3°01'2,5" Lintang Utara - 3°46'33" Lintang Utara dan 98°44'22" Bujur Timur - 99°19'01" Bujur Timur dengan ketinggian berkisar 0 – 500 meter di atas permukaan laut. 2. Luas wilayah Kabupaten Serdang Bedagai sebesar 1 900,22 km². Wilayah Kabupaten Serdang Bedagai sebelah utara berbatasan dengan Selat Malaka, sebelah selatan dengan Kabupaten Simalungun, sebelah timur dengan Kabupaten Batu Bara dan Kabupaten Simalungun, serta sebelah barat dengan Kabupaten Deli Serdang. 3. Kabupaten Serdang Bedagai memiliki 24 sungai dimana sungai yang terpanjang adalah Sungai Padang dan Bah Hilang yang masing-masing panjangnya 25.000 m², sementara Sungai Mendaris dan Sei Rampah adalah sungai terpendek, masing-masing 5.000 m². Ada 4 lokasi rawa/gambut di Kab. Serdang Bedagai dan di setiap Kecamatan terdapat beberapa irigasi yang sumber airnya berasal dari sungai. | <ol style="list-style-type: none"> 1. <i>Astronomically, Serdang Bedagai Regency located at 3°01'2,5" North latitude until 3°46'33" North latitude, 98°44'22" east longitude until 99°19'01" east longitude, so it makes Serdang Bedagai as one of the East coast regencies in Sumatera Utara Province. It lies on 0 – 500 m above sea level.</i> 2. <i>Total area of Serdang Bedagai Regency is 1 900.22 km². At North of Serdang Bedagai Regency borders on Malaka Strait, at South it borders on Simalungun Regency, at East it borders on Batu Bara and Simalungun Regency, and at West it borders on Deli Serdang Regency.</i> 3. <i>Serdang Bedagai Regency has 24 rivers. Padang and Bah Hilang are the longest river, each with 25,000 m² Mendaris and Sei rampah are the shortest river, each with 5,000 m². There are 4 swamps in Serdang Bedagai Regency and each of District in Serdang Bedagai have Irrigations, which the water resources from the well of rivers.</i> |
|--|--|

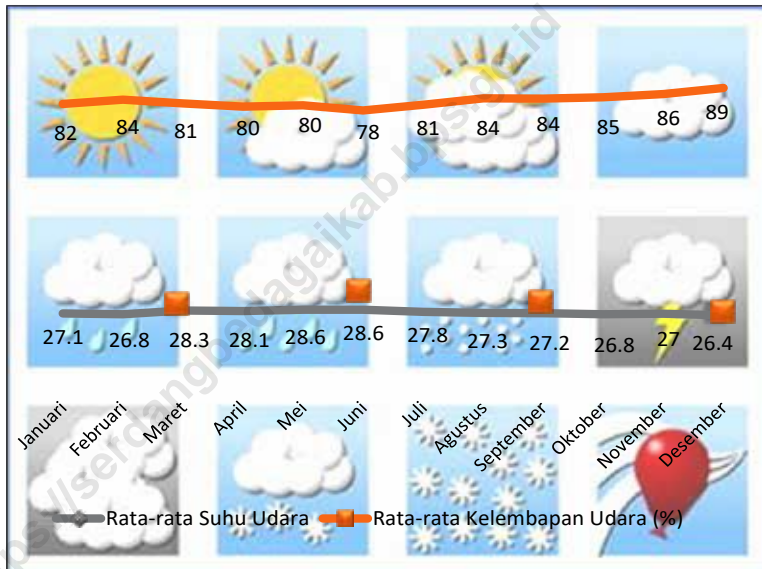
Gambar 1.1 Luas Daerah menurut Kecamatan (%), 2021
Figures 1.1 Area of Subdistrict (%), 2021



Sumber/Source : Berdasarkan Peraturan Menteri Dalam Negeri No. 66 Tahun 2011 tanggal 28 Desember 2011
 Based on Minister Of Home Affairs Regulation No 66/2011, December 28,2011

Gambar
Figures 1.2

**Rata-rata Suhu Udara dan Kelembaban Per Bulan
di Kabupaten Serdang Bedagai 2021**
*Average Air Temperature and Air Humidity by Month
in Serdang Bedagai Regency, 2021*



Sumber/Source : Stasiun Klimatologi Deli Serdang (Sampali)
Climatology Station Deli Serdang (Sampali)

1.1 KEADAAN GEOGRAFI GEOGRAPHY CONDITION

Tabel 1.1.1 **Luas Daerah dan Jumlah Pulau Menurut Kecamatan, 2021**
Table 1.1.1 **Total Area and Number of Islands by Subdistrict, 2021**

Kecamatan Subdistrict	Ibukota Kecamatan Capital of Regency/Municipality	Luas¹ Total Area¹ (km²/sq.km)
(1)	(2)	(3)
Kotarih	Kotarih	78,02
Silinda	Silinda	56,74
Bintang Bayu	Bintang Bayu	95,59
Dolok Masihul	Dolok Masihul	237,42
Serbajadi	Serbajadi	50,69
Sipispis	Sipispis	145,26
Dolok Merawan	Dolok Merawan	120,60
Tebing Tinggi	Tebing Tinggi	182,29
Tebing Syahbandar	Paya Pasir	120,30
Bandar Khalipah	Bandar Khalipah	116,00
Tanjung Beringin	Tanjung Beringin	74,17
Sei Rampah	Sei Rampah	198,90
Sei Bamban	Sei Bamban	72,26
Teluk Mengkudu	Sialang Buah	66,95
Perbaungan	Simpang III Pekan	111,62
Pegajahan	Pegajahan	93,12
Pantai Cermin	Pantai Cermin	80,30
Serdang Bedagai	-	38,44

Lanjutan Tabel/Continued Table 1.1.1

Kecamatan Subdistrict	Persentase Terhadap Luas Kabupaten Percentage to Regency's Area	Jumlah Pulau Number of Islands
(1)	(4)	(5)
Kotarih	4,11	1
Silinda	2,99	1
Bintang Bayu	5,03	1
Dolok Masihul	12,49	1
Serbajadi	2,67	1
Sipispis	7,64	1
Dolok Merawan	6,35	1
Tebing Tinggi	9,59	1
Tebing Syahbandar	6,33	1
Bandar Khalipah	6,10	1
Tanjung Beringin	3,90	1
Sei Rampah	10,47	1
Sei Bamban	3,80	1
Teluk Mengkudu	3,52	1
Perbaungan	5,87	1
Pegajahan	4,90	1
Pantai Cermin	4,23	1
Serdang Bedagai	100,00	1

Catatan/Note: ¹ Berdasarkan Peraturan Menteri Dalam Negeri Nomor 137 Tahun 2017 tanggal 29 Desember 2017/*Based on Minister of Home Affairs Regulation Number 137/2017, December 29, 2017*

² Berdasarkan informasi Kementerian Dalam Negeri Tahun 2018/*Based on information from Ministry of Home Affairs, 2018*

Sumber/Source: Kementerian Dalam Negeri/*Ministry of Home Affairs*

Tabel 1.1.2 **Tinggi Wilayah dan Jarak ke Ibukota Kabupaten, 2021**
Table *Altitude and Distance to The Capital, 2021*

Kecamatan Subdistrict	Tinggi Wilayah (mdpl) Altitude (m.a.s.l)	Jarak ke Ibukota Distance to the Capital
(1)	(2)	(3)
Kotarih	750	62,00
Silinda	130-260	68,00
Bintang Bayu	240	41,00
Dolok Masihul	20-80	30,00
Serbajadi	115	23,00
Sipispis	130-260	51,00
Dolok Merawan	114	52,00
Tebing Tinggi	16-90	18,00
Tebing Syahbandar	2-7	19,00
Bandar Khalipah	0-11	40,00
Tanjung Beringin	0-17	7,00
Sei Rampah	7-16	–
Sei Bamban	2-18	76,00
Teluk Mengkudu	12-29	9,00
Perbaungan	0-65	19,00
Pegajahan	13-29	33,00
Pantai Cermin	0-36	29,00

Sumber/Source: Bagian Pemerintahan Pemkab Kabupaten Serdang Bedagai/Part of Government Serdang Bedagai Regency

Tabel 1.1.3 **Nama dan Jarak Ibukota Kecamatan ke Ibukota Kabupaten 2021**
Table 1.1.3 **The Name and Distance District Capital to The Capital of Regency, 2021**

Kecamatan Subdistrict	Tinggi Wilayah (mdpl) Altitude (m.a.s.l)	Jarak ke Ibukota Distance to the Capital
(1)	(2)	(3)
Kotarih	750	62,00
Silinda	130-260	68,00
Bintang Bayu	240	41,00
Dolok Masihul	20-80	30,00
Serbajadi	115	23,00
Sipispis	130-260	51,00
Dolok Merawan	114	52,00
Tebing Tinggi	16-90	18,00
Tebing Syahbandar	2-7	19,00
Bandar Khalipah	0-11	40,00
Tanjung Beringin	0-17	7,00
Sei Rampah	7-16	–
Sei Bamban	2-18	76,00
Teluk Mengkudu	12-29	9,00
Perbaungan	0-65	19,00
Pegajahan	13-29	33,00
Pantai Cermin	0-36	29,00

Sumber/Source: Bagian Pemerintahan Kabupaten Serdang Bedagai/Part of Government Serdang Bedagai Regency

Tabel 1.1.4 **Luas Wilayah dan Rasio Terhadap Luas Kabupaten Serdang Bedagai menurut Kecamatan, 2021**
Total Area and Ratio on Total of Serdang Bedagai Regency by District, 2021

Kecamatan Subdistrict	Luas Area (Km2)	Rasio terhadap Luas Total Ratio on Total (%)
(1)	(2)	(3)
Kotarih	78.02	4.11
Silinda	56.75	2.99
Bintang Bayu	95.59	5.03
Dolok Masihul	237.42	12.49
Serbajadi	50.69	2.67
Sipispis	145.26	7.64
Dolok Merawan	120.60	6.35
Tebing Tinggi	182.29	9.59
Tebing Syahbandar	120.30	6.33
Bandar Khalipah	116.00	6.10
Tanjung Beringin	74.17	3.90
Sei Rampah	198.90	10.47
Sei Bambi	72.26	3.80
Teluk Mengkudu	66.95	3.52
Perbaungan	111.62	5.87
Pegajahan	93.12	4.90
Pantai Cermin	80.30	4.23
Jumlah/Total	1 900.22	100.00

Sumber/Source: Bagian Pemerintahan Kabupaten Serdang Bedagai/Part of Government Serdang Bedagai Regencyok pak

Tabel 1.1.5 **Letak dan Geografis**
Table 1.1.5 **Location and Geography**

Karakteristik District	Penjelasan Explanation
(1)	(2)
1. Letak/Geographical	03°01'2,5" Lintang Utara/North Latitude 03°46'33" Lintang Utara/North Latitude 98°44'22" Bujur Timur/East Longitude 99°19'01" Bujur Timur/East Longitude
2. Luas Wilayah/Area	1 900,22 Km ²
3. Ketinggian/Height	0 - 500 m (DPL)
4. Batas-batas/Border	Utara/North : Selat Malaka/Malaka Strait Selatan/South : Kabupaten Simalungun/Simalungun Regency Barat/West : Kabupaten Deli Serdang/Deli Serdang Regency Timur/East : Kabupaten Batu Bara dan Kabupaten Simalungun/ Batu Bara and Simalungun Regency
5. Daerah Administratif	Terdiri dari 17 Kecamatan dan 243 Desa/Kelurahan (237 desa definitif dan 6 kelurahan)

Tabel 1.1.6 **Banyaknya Sertifikat Atas Tanah yang Dikeluarkan menurut Jenis Hak Atas Tanah di Kabupaten Serdang Bedagai, 2017–2021**
Number of Land Certificate Disbursed by Type Affair Board in Serdang Bedagai Regency, 2017-2021

Kecamatan Subdistrict	2017	2018	2019	2020	2021
(1)	(2)	(3)	(4)	(5)	(6)
Hak Milik <i>Property Right</i>	6 290	3 635	3 682	1 548	3 880
Hak Guna Bangunan <i>Used Construction Rights</i>	138	19	92	180	89
Hak Guna Usaha <i>Concession</i>	-	-	-	-	15
Hak Pakai <i>Rights to Used</i>	28	29	106	81	94
Wakaf <i>Benefaction</i>	21	44	6	3	1
Jumlah/ <i>Total</i>	6 477	3 727	3 886	1 812	4 079

Sumber/*Source*: Badan Pertanahan Nasional Kabupaten Serdang Bedagai/*National Land Agency of Serdang Bedagai Regency*

Tabel 1.1.7 Banyaknya Sertifikat Atas Tanah yang Diterbitkan menurut Kecamatan, 2021
Table *Number of Land Certificate Issued by District, 2021*

Kecamatan Subdistrict	Hak Milik Property Rights	Hak Guna Bangunan Used Construction Rights	Hak Guna Usaha Concession	Hak Pakai Rights to Used	Wakaf Benefaction
(1)	(2)	(3)	(4)	(5)	(6)
Kotarih	-	1	-	7	-
Silinda	3	-	-	6	-
Bintang Bayu	3	-	-	15	-
Dolok Masihul	31	-	-	13	-
Serbajadi	34	60	-	-	-
Sipispis	1	-	-	3	-
Dolok Merawan	-	-	-	9	-
Tebing Tinggi	10	-	-	-	-
Tebing Syahbandar	191	-	-	6	-
Bandar Khalipah	14	-	-	-	-
Tanjung Beringin	82	1	-	11	-
Sei Rampah	260	1	15	2	-
Sei Bambi	61	-	-	8	-
Teluk Mengkudu	63	3	-	6	-
Perbaungan	283	7	-	3	-
Pegajahan	11	5	-	1	-
Pantai Cermin	44	12	-	1	-
Jumlah/Total	1 091	89	15	50	-

Sumber/Source: Badan Pertanahan Nasional Kabupaten Serdang Bedagai/National Land Agency of Serdang Bedagai Regency

Tabel 1.1.8 Banyaknya Pengurusan Hak-hak atas Tanah yang Diselesaikan Menurut Jenis Proyek di Kabupaten Serdang Bedagai, 2020–2021
Number of Processing of Land Rights Completed by Type of Projects in Serdang Bedagai Regency, 2020-2021

Jenis Proyek Type of Projects	Persil Unit		Persentase Percentage	
	2020	2021	2020	2021
(1)	(2)		(3)	
PTSL	652	639	18,7	44
P3HT Target	-	-	-	-
PIR	-	-	-	-
P R P T E Realisasi	-	-	-	-
PPAN	-	1 812	-	90
UKM	-	289	-	100
BMN	-	44	-	100
Nelayan	-	50	-	100
Jumlah/Total	652	2 789	18,7	48

Sumber/Source: Badan Pertanahan Nasional Kabupaten Serdang Bedagai/National Land Agency of Serdang Bedagai Regency

1.2 KEADAAN IKLIM CLIMATE CONDITION

Tabel 1.2.1 Rata-rata Suhu Udara dan Kelembaban Relatif Setiap Bulan di Kabupaten Serdang Bedagai Menurut Stasiun Klimatologi, 2021
Average Air Temperature and Relative Humidity by Month in Serdang Bedagai Regency According to Climatology Station, 2021

Bulan Month	Suhu Udara Temperature (°C)			Rata-Rata Kelembaban Average Humidity (%)
	Minimum Minimum	Maksimum Maximum	Rata-rata Average	
(1)	(2)	(3)	(4)	(5)
Januari/January	32.8	21.0	27.0	85
Februari/February	33.0	22.6	27.1	85
Maret/March	36.0	23.2	28.0	83
April/April	34.8	24.0	27.8	84
Mei/May	34.4	23.2	28.0	86
Juni/June	34.2	22.6	27.6	86
Juli/July	32.0	23.2	25.5	85
Agustus/August	35.2	22.6	27.7	84
September/September	34.4	22.0	27.1	86
Oktober/October	35.8	23.6	27.3	86
November/November	33.0	22.8	26.6	88
Desember/December	32.2	22.6	26.4	88
2020	33,9	22,8	27,2	85
2019	22,5	34,2	27,4	84

Sumber/Source: Stasiun Klimatologi Deli Serdang (Sampali)/Climatology Station Deli Serdang (Sampali)

Tabel 1.2.2 Rata-rata Tekanan Udara dan Kecepatan Angin Setiap Bulan di Kab. Serdang Bedagai Menurut Stasiun Klimatologi, 2021
Average Air Pressure and Wind Velocity Every Month in Serdang Bedagai Regency According to Climatology Station, 2021

Bulan Month	Tekanan Udara Air Pressure (mb)			Rata-rata Kecepatan Angin Average Wind Velocity (Knot)
	Minimum Minimum	Maksimum Maximum	Rata-rata Average	
(1)	(2)	(3)	(4)	(5)
Januari/January	1 005.3	1 014.1	1 009.3	2.4
Februari/February	1 004.5	1 013.6	1 009.7	2.4
Maret/March	1 002.9	1 013.4	1 008.5	2.6
April/April	1 001.6	1 011.6	1 008.1	2.4
Mei/May	1 001.0	1 012.4	1 006.9	2.0
Juni/June	1 003.3	1 011.3	1 006.9	1.8
Juli/July	1 003.0	1 010.0	1 006.6	2.6
Agustus/August	1 002.3	1 013.8	1 006.7	2.6
September/September	1 002.6	1 011.5	1 007.2	1.8
Oktober/October	1 001.9	1 011.1	1 006.8	2.0
November/November	1 003.5	1 011.7	1 008.0	2.2
Desember/December	1 003.5	1 011.7	1 007.7	3.0
2020	1 002,9	1 012,2	1 007,7	2,3
2019	1 003,7	1 013,8	1 008,4	0,9

Sumber/Source: Stasiun Klimatologi Deli Serdang (Sampali)/Climatology Station Deli Serdang (Sampali)

Tabel 1.2.3 Rata-rata Jumlah Hari Hujan, Curah Hujan, Penyinaran Matahari, dan Penguapan Setiap Bulan di Kabupaten Serdang Bedagai Menurut Stasiun Klimatologi, 2021
Average Number of Raindays, Rainfall, Sunshine, and Evaporation Every Month in Serdang Bedagai Regency According to Climatology Station, 2021

Kecamatan Subdistrict	Jumlah Hari Hujan Raindays (hari/days)	Curah Hujan Rainfall (mm)	Penyinaran Matahari Sunshine (%)	Penguapan (mm/hari) Evaporation (mm/days)
(1)	(2)	(3)	(4)	(5)
Januari/January	4	74	68	3.5
Februari/February	5	126	55	3.6
Maret/March	2	9	73	4.5
April/April	9	130	57	3.8
Mei/May	12	197	57	3.3
Juni/June	10	282	60	4.4
Juli/July	14	170	60	4.1
Agustus/August	8	45	61	3.4
September/September	12	324	51	4
Oktober/October	15	132	42	4.7
November/November	17	338	36	3.2
Desember/December	12	221	43	3.5
Rata-rata/Average 2020	10	171	55	3,8
Rata-rata/Average 2019	9	126	55	3,8

Sumber/Source: Stasiun Klimatologi Deli Serdang (Sampali)/Climatology Station Deli Serdang (Sampali)

Tabel 1.2.4 Banyaknya Hari Hujan dan Curah Hujan Berdasarkan Pengamatan PTPN 3 Kebun Rambutan Kecamatan Tebing Tinggi, 2019-2021
Number of Raindays and Rainfall by Observation of PT.PN 3 Kebun Rambutan, Tebing Tinggi District, 2019-2021

Bulan Month	2019		2020		2021	
	Hari Hujan Rainy Days	M.M	Hari Hujan Rainy Days	M.M	Hari Hujan Rainy Days	M.M
(1)	(2)	(3)	(4)	(5)	(6)	(7)
Januari/January	8	100	4	74	13	271
Februari/February	9	90	8	93	2	2
Maret/March	2	7	-	-	7	123
April/April	11	57	2	21	10	75
Mei/May	14	191	12	146	9	172
Juni/June	10	82	10	337	12	118
Juli/July	10	168	15	125	4	76
Agustus/August	10	141	10	56	14	199
September/September	14	99	11	258	9	243
Oktober/October	19	288	14	168	9	203
November/November	13	162	21	216	17	335
Desember/December	10	50	15	166	11	201
Rata-rata/Average	11	120	10	138	10	168

Sumber/Source: PTPN 3 Kebun Rambutan–Kecamatan Tebing Tinggi/PTPN 3 Kebun Rambutan–Tebing Tinggi District

BAB
Chapter

02

PEMERINTAHAN GOVERNMENT



JUMLAH ANGGOTA DPRD KABUPATEN SERDANG BEDAGAI

45 ORANG



7 orang
16%



38 orang
84%



2.434 Perempuan
Females

1.646 Laki-Laki
Males



PENJELASAN TEKNIS

1. Susunan pemerintahan Kabupaten Serdang Bedagai periode 2019 – 2024 terdiri dari bupati, wakil bupati, sekretariat daerah, sekretariat DPRD, dinas daerah, lembaga teknis daerah, kecamatan, dan kelurahan.
2. Sekretariat Daerah dipimpin oleh Sekretaris Daerah. Sekretaris Daerah Kabupaten/Kota diangkat dan diberhentikan oleh Gubernur atas usul Bupati/Wali Kota sesuai dengan peraturan perundangundangan karena kedudukannya sebagai pembina pegawai negeri sipil di daerahnya.
3. Sekretaris DPRD. Sekretaris DPRD Kabupaten/Kota diangkat dan diberhentikan oleh Bupati/Wali Kota dengan persetujuan DPRD Kabupaten/Kota.
4. Dinas Daerah merupakan unsur pelaksana otonomi daerah. Dinas daerah dipimpin oleh kepala dinas yang diangkat dan diberhentikan oleh kepala daerah dari pegawai negeri sipil yang memenuhi syarat atas usul Sekretaris Daerah.

TECHNICAL NOTES

1. *The composition of regency administration Serdang Bedagai 2019-2024 period consists of regent, vice regent, regional secretariat, the secretariat of Parliament, local agencies, regional technical agencies, Subdistricts, and villages.*
2. *Regional Secretariat headed by the Regional Secretary. Subdistrict Secretary / City appointed and dismissed by the Governor upon the recommendation of the Regent / Mayor in accordance with the legislation due to its position as the supervisor of the civil service civilians in the region.*
3. *Parliament Secretariat headed by the Secretary of Parliament. Secretariat of the Subdistrict / Municipal appointed and dismissed by the Regent / Mayor with the approval of Regency / City.*
4. *Regional Department is implementing the element of regional autonomy. Local agencies led by head of department who is appointed and dismissed by the regional head of the civil servants who qualified at the proposal of the Regional Secretary.*

URAIAN	DESCRIPTION
<p>1. Wilayah administrasi Kabupaten Serdang Bedagai terdiri dari 17 kecamatan dan 237 desa dan 6 kelurahan. Kecamatan yang memiliki jumlah desa/kelurahan terbanyak adalah Perbaungan dan Dolok Masihul yaitu sebanyak 28 desa/kelurahan. kecamatan yang paling sedikit jumlah desa/kelurahannya adalah Bandar Khalipah sebanyak 5 desa/kelurahan. Kabupaten Serdang Bedagai didiami oleh penduduk dari beragam etnis/suku bangsa, agama dan budaya. Suku-suku tersebut antara lain Karo, Melayu, Tapanuli, Simalungun, Jawa dan lain-lain.</p> <p>2. Pemilihan umum tahun 2019 menghasilkan 45 orang anggota DPRD Kabupaten Serdang Bedagai yang terdiri dari 6 orang dari fraksi NASDEM, 3 orang masing-masing dari fraksi PPP dan DEMOKRAT, 4 orang masing-masing dari fraksi PAN dan PKB, 2 orang dari fraksi PKS, 7 Orang dari fraksi GERINDRA, 5 orang dari fraksi PDIP dan HANURA, serta 6 orang dari fraksi GOLKAR.</p> <p>3. Jumlah PNS Otonomi daerah di Kabupaten Serdang Bedagai sebanyak 5.463 orang. Jika dirinci menurut golongan, sebagian besar merupakan golongan III yaitu sebesar 51,72 persen dan yang terkecil adalah golongan I yaitu sebesar 0,07 persen.</p>	<p>1. <i>The Administration of Serdang Bedagai Regency was divided into 17 district, 237 vilages, and 6 sub sub urban. Perbaungan and Dolok Masihul District is the most vilages/sub urban, 28 vilages/sub urban. While Bandar Khalipah District has 5 vilages/sub urban, the least vilages/sub urban in Serdang Bedagai. Serdang Bedagai issettled by population that come from multi ethnic, religion, and cultural. The ethnic are Karo, Melayu, Tapanuli, Simalungun, Java, etc.</i></p> <p>2. <i>The general election at 2019 resulted 45 members of Serdang Bedagai Regency Regional Parliament that specified into 6 person from fraction of NASDEM, 3 persons each from fraction of PPP and DEMOKRAT, 4 persons each from fraction PAN and PKB, 2 persons each from fraction PKS, 7 persons each from fraction GERINDRA, 5 persons from fraction PDIP and HANURA, then 6vpersons each from fraction GOLKAR.</i></p> <p>3. <i>The total numbers of autonomous civil servants in Serdang Bedagai Regency is 5.463 persons. Most of the civil servant were the third rank (51,72 percent) and at least on first rank (0.07 percent).</i></p>

2.1 WILAYAH ADMINISTRATIF ADMINISTRATIVE AREA

Tabel 2.1.1 Jumlah Desa¹/Kelurahan Menurut Kecamatan, 2017-2021
Table Number of Villages¹/Kelurahan by Subdistrict, 2017-2021

Kecamatan Subdistrict	2017	2018	2019	2020	2021
(1)	(2)	(3)	(4)	(5)	(6)
Kotarih	11	11	11	11	11
Silinda	9	9	9	9	9
Bintang Bayu	19	19	19	19	19
Dolok Masihul	28	28	28	28	28
Serbajadi	10	10	10	10	10
Sipispis	20	20	20	20	20
Dolok Merawan	17	17	17	17	17
Tebing Tinggi	14	14	14	14	14
Tebing Syahbandar	10	10	10	10	10
Bandar Khalipah	5	5	5	5	5
Tanjung Beringin	8	8	8	8	8
Sei Rampah	17	17	17	17	17
Sei Baman	10	10	10	10	10
Teluk Mengkudu	12	12	12	12	12
Perbaungan	28	28	28	28	28
Pegajahan	13	13	13	13	13
Pantai Cermin	12	12	12	12	12
Serdang Bedagai	243	243	243	243	243

Catatan/Note: ¹ Termasuk kelurahan dan Unit Permukiman Transmigrasi (UPT)/Include Transmigration Settlement Unit
Sumber/Source: Dinas Pemberdayaan Masyarakat dan Desa Kabupaten Serdang Bedagai/Community Empowerment Board and Village Serdang Bedagai Regency

Tabel 2.1.2 Banyaknya Desa/Kelurahan dan Lingkungan menurut Kecamatan, 2021
Table *Number of Villages/Sub Urban and Ministry by District, 2021*

Kecamatan Subdistrict	Desa/Kelurahan			Dusun Circle Society	Lingkungan Ministry
	Desa Village	Kelurahan Sub Urban	Jumlah Total		
(1)	(2)	(3)	(4)	(5)	(6)
Kotarih	11	-	11	29	-
Silinda	9	-	9	33	-
Bintang Bayu	19	-	19	56	-
Dolok Masihul	27	1	28	111	8
Serbajadi	10	-	10	59	-
Sipispis	20	-	20	115	-
Dolok Merawan	17	-	17	54	-
Tebing Tinggi	14	-	14	93	-
Tebing Syahbandar	10	-	10	67	-
Bandar Khalipah	5	-	5	63	-
Tanjung Beringin	8	-	8	48	-
Sei Rampah	17	-	17	105	-
Sei Bamban	10	-	10	82	-
Teluk Mengkudu	12	-	12	66	-
Perbaungan	24	4	28	112	24
Pegajahan	12	1	13	61	5
Pantai Cermin	12	-	12	81	-
Serdang Bedagai	237	6	243	1 235	37

Sumber/Source: Dinas Pemberdayaan Masyarakat dan Desa Kabupaten Serdang Bedagai/Community Empowerment Board and Village Serdang Bedagai Regency

Tabel 2.1.3 Nama-Nama Kelurahan menurut Kecamatan di Kabupaten Serdang Bedagai, 2021
Table *Name of Village (Kelurahan) by District in Serdang Bedagai Regency, 2021*

Kecamatan <i>District</i>	Nama Kelurahan <i>Name Of 'Kelurahan'</i>
(1)	(2)
01. Dolok Masihul	Pekan Dolok Masihul
02. Perbaungan	Simpang Tiga Pekan
03. Perbaungan	Tualang
04. Perbaungan	Batang Terab
05. Perbaungan	Melati I
06. Pegajahan	Melati Kebun

Sumber/Source: Bagian Pemerintahan Derah Pemkab Kabupaten Serdang Bedagai/*Part of Government and Cooperation Serdang Bedagai Regency*

Tabel 2.1.4 Jumlah Kepala Desa menurut Jenis Kelamin dan Kecamatan di Kabupaten Serdang Bedagai, 2021
Number of Village Chief by Sex and District in Serdang Bedagai Regency, 2021

Kecamatan <i>Subdistrict</i>	Laki-laki <i>Male</i>	Perempuan <i>Female</i>	Jumlah <i>Total</i>
(1)	(2)	(3)	(4)
Kotarih	10	1	11
Silinda	8	1	9
Bintang Bayu	19	-	19
Dolok Masihul	25	2	27
Serbajadi	9	1	10
Sipispis	17	3	20
Dolok Merawan	14	3	17
Tebing Tinggi	14	-	14
Tebing Syahbandar	9	1	10
Bandar Khalipah	5	-	5
Tanjung Beringin	8	-	8
Sei Rampah	16	1	17
Sei Bambi	9	1	10
Teluk Mengkudu	11	1	12
Perbaungan	23	1	24
Pegajahan	11	1	12
Pantai Cermin	12	-	12
Serdang Bedagai	220	17	237

Sumber/Source: Dinas Pemberdayaan Masyarakat dan Desa Kabupaten Serdang Bedagai/Community Empowerment Board and Village Serdang Bedagai Regency

Tabel 2.1.5 Jumlah Lurah menurut Jenis Kelamin dan Kecamatan di Kabupaten Serdang Bedagai, 2021
Table *Number of Lurah by Sex and District in Serdang Bedagai Regency, 2021*

Kecamatan Subdistrict	Laki-laki Male	Perempuan Female	Jumlah Total
(1)	(2)	(3)	(4)
01. Dolok Masihul	1	-	1
02. Perbaungan	4	-	4
03. Pegajahan	1	-	1
Serdang Bedagai	6	-	6

Sumber/Source: Bagian Pemerintahan Derah Pemkab Kabupaten Serdang Bedagai/Part of Government and Cooperation Serdang Bedagai Regency

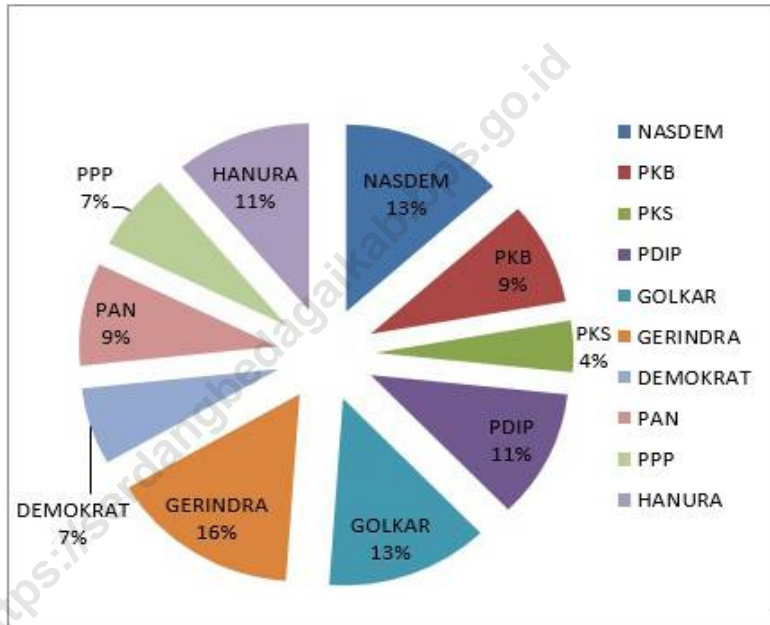
Tabel 2.1.6 Jumlah Kepala Desa, Perangkat Desa dan Kepala Dusun menurut Kecamatan, 2021
Number of Village Chief, Village Board and Village Head by District, 2021

Kecamatan <i>Subdistrict</i>	Kepala Desa	Perangkat Desa	Kepala Dusun
(1)	(2)	(3)	(4)
Kotarih	11	55	32
Silinda	9	45	33
Bintang Bayu	19	95	56
Dolok Masihul	27	135	111
Serbajadi	10	50	57
Sipispis	20	100	114
Dolok Merawan	17	85	54
Tebing Tinggi	14	70	93
Tebing Syahbandar	10	50	67
Bandar Khalipah	5	25	63
Tanjung Beringin	8	40	48
Sei Rampah	17	85	105
Sei Bamban	10	50	82
Teluk Mengkudu	12	60	66
Perbaungan	24	120	112
Pegajahan	12	60	60
Pantai Cermin	12	60	81
Serdang Bedagai	237	1 185	1 234

Sumber/Source: Dinas Pemberdayaan Masyarakat dan Desa Kabupaten Serdang Bedagai/*Community Empowerment Board and Village Serdang Bedagai Regency*

2.2 DPRD/REGENCIAL PARLIEMENT

Grafik 2.2 Jumlah Anggota DPRD Kabupaten menurut Partai
Graphic 2.2 Jumlah Anggota DPRD Kabupaten menurut Partai
*Number of Regencial Parliament Member by
 FractionPeriod 2019–2024*



Sumber: Sekretariat Dewan DPRD Kabupaten Serdang Bedagai
 Source: *Regencial Parliament of Serdang Bedagai Regency*

Tabel 2.2.1 Jumlah Anggota DPRD Kabupaten menurut Daerah Pemilihan dan Fraksi Periode 2019 - 2024
Table *Number of Regencial Parliament Member by Voting Area and Fraction Period 2019 - 2024*

Daerah Pemilihan Voting Area	Nasdem	PPP	PBB	PKP	Partai Demokrat	PAN	PKB
(1)	(2)	(3)	(4)	(5)	(6)	(7)	(8)
Dapil I							
Kec. Perbaungan	1	-	-	-	1	-	1
Kec. Pantai Cermin							
Dapil II							
Kec. Tanjung Beringin	1	1	-	-	-	1	1
Kec. Teluk Mengkudu							
Dapil III							
Kec. Sei Rampah							
Kec. Sei Bambi	1	-	-	-	1	1	1
Kec. Pegajahan							
Dapil IV							
Kec. Dolok Masihul							
Kec. Sipispis							
Kec. Kotarih							
Kec. Bintang Bayu							
Kec. Serba Jadi	2	1	-	-	-	1	1
Kec. Silinda							
Dapil V							
Kec. Tebing Tinggi							
Kec. Tebing Syahbandar							
Kec. Dolok Merawan	1	1	-	-	1	1	-
Kec. Bandar Khalipah							
Jumlah/Total	6	3	-	-	3	4	4

Lanjutan Tabel/Continued Table 2.2.1

Daerah Pemilihan <i>Voting Area</i>	PKS	Partai Gerindra	PDIP	Partai Golkar	Partai Hanura	Jumlah
(1)	(9)	(10)	(11)	(12)	(13)	(14)
Dapem 1						
Kec. Perbaungan	1	2	2	2	1	11
Kec. Pegajahan						
Dapem II						
Kec.Pantai Cermin	-	1	-	1	-	6
Kec. T.Mengkudu						
Dapem III						
Kec. Sei Rampah						
Kec. Sei Baman	-	2	1	1	2	10
Kec. T.Beringin						
Dapem IV						
Kec. Tebing Tinggi						
Kec. Tebing Syahbandar	1	1	1	1	1	10
Kec. Dolok Merawan						
Kec. Bandar Khalipah						
Dapem V						
Kec. Dolok Masihul						
Kec. Sipispis						
Kec. Kotarih	-	1	1	1	1	8
Kec. Bintang Bayu						
Kec. Serba Jadi						
Kec. Silinda						
Jumlah/Total	2	7	5	6	5	45

Sumber/Source: Sekretariat Dewan DPRD Kabupaten Serdang Bedagai/Regencial Parliament of Serdang Bedagai Regency

Tabel 2.2.2 Jumlah Anggota DPRD Kabupaten menurut Partai Politik dan Jenis Kelamin Periode 2019 – 20204
Table *Number of Regencial Parliament Member by Political Party and Sex Period 2019-2024*

Partai Politik <i>Political Party</i>	Anggota/Member			Persentase <i>Percentage</i>
	Laki-laki <i>Male</i>	Perempuan <i>Female</i>	Jumlah <i>Total</i>	
(1)	(2)	(3)	(4)	(5)
DEMOKRAT	2	1	3	6,66 %
GOLKAR	6	-	6	13,33 %
PAN	3	1	4	8,88 %
HANURA	2	3	5	11,11 %
PPP	2	1	3	6,66 %
PDIP	4	1	5	11,11 %
PKB	4	-	4	8,88 %
PKS	2	-	2	4,44 %
GERINDRA	7	-	7	15,55 %
NASDEM	6	-	6	13,33 %
PBB	-	-	-	-
PKP	-	-	-	-
Jumlah/Total	38	7	45	100 %

Sumber/Source: Sekretariat Dewan DPRD Kabupaten Serdang Bedagai/*Regencial Parliament of Serdang Bedagai Regency*

Tabel 2.2.3 Banyaknya Keputusan DPRD Kabupaten menurut Jenis Keputusan, 2017-2021
Table 2.2.3 Number of Regencial Parliament Decrees by Type of Decrees, 2017-2021

<i>Jenis Keputusan</i> <i>Type of Decree</i>	2017	2018	2019	2020	2021
(1)	(2)	(3)	(4)	(5)	(6)
Peraturan Daerah <i>Local Rule</i>	9	7	5	6	8
Keputusan DPRD <i>Parliament Decree</i>	31	19	5	11	25
Keputusan Pimpinan DPRD <i>Parliament Chairperson's Decree</i>	6	13	6	10	3
Keputusan Daerah <i>Local Decree</i>	-	-	-	-	-
Rapat-rapat <i>Firmly</i>	-	-	-	-	-
Lainnya <i>The Other</i>	-	-	-	-	-
Jumlah/Total	46	39	16	27	36

Sumber/Source: Sekretariat Dewan DPRD Kabupaten Serdang Bedagai/*Regencial Parliament of Serdang Bedagai Regency*

Tabel 2.2.4 Jumlah Kegiatan DPRD Kabupaten Serdang Bedagai, 2016-2020
Table 2.2.4 Number of Activity Regencial Parliament Serdang Bedagai, 2016-2020

Kecamatan Subdistrict	2016	2017	2018	2019	2020
(1)	(2)	(3)	(4)	(5)	(6)
Rapat Paripurna Plenary Session	13	16	15	11	22
Rapat Paripurna Istimewa Special Plenary Session	5	3	3	2	2
Rapat Paripurna Khusus Particular Plenary Session	-	-	2	1	2
Rapat Pimpinan Chairperson's Session	10	12	12	12	12
Rapat Panitia Musyawarah Deliberation Committee Session	12	11	12	12	11
Rapat Panitia Anggaran Budget Committee Session	10	15	10	10	11
Rapat Panitia Khusus Special Committee Session	6	11	2	3	5
Rapat Rutin Komisi Routine Meeting of Commision	48	22	20	16	39
Rapat Kerja Konsultasi Komisi Konsultation Commision Session	34	4	12	15	13
Rapat Kerja Komisi Meeting of Hearing Commision	61	22	35	54	45
Kunjungan kerja komisi Working Visit Commision	110	30	130	152	151
Serdang Bedagai	315	131	253	288	313

Sumber/Source: Sekretariat Dewan DPRD Kabupaten Serdang Bedagai/Regencial Parliament of Serdang Bedagai Regency

Tabel 2.2.5 **Daftar Nama dan Partai Politik Anggota DPRD Periode 2019 - 2024**
Table List Name and Political Party Member of DPRD in Serdang Bedagai Regency Period 2019 – 2024

No	Nama Name	Partai Party
(1)	(2)	(3)
1.	Nahwan, S.Ag	Partai Amanat Nasional
2.	Darmalina Saragih	Partai Amanat Nasional
3.	H. Ngatiman	Partai Amanat Nasional
4.	Junaidi S.	Partai Amanat Nasional
5.	Muhammad Rajali Prima	Partai Kebangkitan Bangsa
6.	Khaidir, SE	Partai Kebangkitan Bangsa
7.	Sarino	Partai Kebangkitan Bangsa
8.	Muhammad Yunus Purba, SP	Partai Kebangkitan Bangsa
9.	M. Ilham Ritonga, SE	Partai Gerakan Indonesia Raya
10.	dr. M. Riski Ramadhan Hasibuan, SH, SE	Partai Gerakan Indonesia Raya
11.	James Hotlan Pangaribuan, SE	Partai Gerakan Indonesia Raya
12.	Robert Butar-Butar	Partai Gerakan Indonesia Raya
13.	Enriko Silalahi, ST	Partai Gerakan Indonesia Raya
14.	Sadarita Purba, SP	Partai Gerakan Indonesia Raya
15.	Edisman Situmorang, S.Pd	Partai Gerakan Indonesia Raya
16.	Mangudut Hasugian, SE	Partai Demokrasi Indonesia Perjuangan
17.	Zuhri Ahyar	Partai Demokrasi Indonesia Perjuangan
18.	Yusnani	Partai Demokrasi Indonesia Perjuangan
19.	Merlin Barus	Partai Demokrasi Indonesia Perjuangan
20.	Togar Situmorang	Partai Demokrasi Indonesia Perjuangan
21.	Jalaluddin	Partai Golongan Karya
22.	Meryanto	Partai Golongan Karya
23.	Longway Maospin Pakpahan, SH	Partai Golongan Karya
24.	Jordan Sigalinging	Partai Golongan Karya
25.	Edi Resmanto, SP	Partai Golongan Karya

Lanjutan Tabel/*Continued Table 2.2.5*

No	Nama Name	Partai Party
(1)	(2)	(3)
26.	Samsul Bahri	Partai Golongan Karya
27.	Suryadi	Partai Nasional Demokrat
28.	Surya Anggara, SH	Partai Nasional Demokrat
29.	Siswanto	Partai Nasional Demokrat
30.	Muhammad Efri Sipayung	Partai Nasional Demokrat
31.	Muhammad Nasir Damanik	Partai Nasional Demokrat
32.	Julasmaan	Partai Nasional Demokrat
33.	Satumin, S.Pd	Partai Keadilan Sejahtera
34.	Saidul Bahri Purba	Partai Keadilan Sejahtera
35.	Hari Ananda, S.Pd, M.SP	Partai Persatuan Pembangunan
36.	M. Yusnar Yusuf Saragih, S.HI	Partai Persatuan Pembangunan
37.	Sugiatik, S.Ag	Partai Persatuan Pembangunan
38.	Supriadi, SH	Partai Hati Nurani Rakyat
39.	Hotnauli Sinurat, SE	Partai Hati Nurani Rakyat
40.	Hj. Yanti Handayani Siregar, SH, M.Pd	Partai Hati Nurani Rakyat
41.	Rasdiaman Damanik	Partai Hati Nurani Rakyat
42.	Defriaty Tamba, S.Pd	Partai Hati Nurani Rakyat
43.	Taufik Kurrahman, SH	Partai Demokrat
44.	Hj. Susilawati, SH	Partai Demokrat
45.	Hendro Winata Purba	Partai Demokrat

Sumber/Source: Sekretariat Dewan DPRD Kabupaten Serdang Bedagai/*Regencial Parliament of Serdang Bedagai Regency*

Tabel 2.2.6 Jumlah Pegawai Negeri Sipil Daerah Otonomi menurut Golongan Ruang dan Jenis Kelamin di DPRD Kab. Serdang Bedagai, 2021
Number of Regional Civil Servant by Rank and Sex in DPRD Serdang Bedagai Regency, 2021

Pangkat Rank	Gol. Ruang Grade	Jenis Kelamin/Gender		
		Laki-Laki Male	Perempuan Female	Jumlah Total
(1)	(2)	(3)	(4)	(5)
Juru Muda	I/a	-	-	-
Juru	I/c	-	-	-
Juru Tingkat I	I/d	-	-	-
Pengatur Muda	II/a	-	-	-
Pengatur Muda Tingkat I	II/b	-	-	-
Pengatur	II/c	2	-	2
Pengatur Tingkat I	II/d	1	-	1
Penata Muda	III/a	3	-	3
Penata Muda Tingkat I	III/b	4	1	5
Penata	III/c	2	1	3
Penata Tingkat I	III/d	6	1	7
Pembina	IV/a	5	2	7
Pembina Tingkat I	IV/b	-	1	1
Pembina Utama Muda	IV/c	1	-	1
Pembina Utama Madya	IV/d	-	-	-
Jumlah/Total	-	25	6	31
2019	-	27	6	33

Sumber/Source: Sekretariat Dewan DPRD Kabupaten Serdang Bedagai/Regencal Parliament of Serdang Bedagai Regency

2.3 SUMBER DAYA MANUSIA/HUMAN RESOURCES

Tabel 2.3.1 Jumlah Pegawai Negeri Sipil Menurut Jabatan dan jenis Kelamin Desember 2019 dan Desember 2021
Number of Civil Servants by Occupation and sex, December 2019 and December 2021

Jabatan Occupation	2020			2021		
	Laki-Laki Male	Perempuan Female	Jumlah Total	Laki-Laki Male	Perempuan Female	Jumlah Total
(1)	(2)	(3)	(4)	(5)	(6)	(7)
Eselon I/ 1st Echelon	-	-	-	-	-	-
Eselon II/ 2nd Echelon	27	7	34	24	6	30
Eselon III/ 3rd Echelon	117	44	161	112	36	148
Eselon IV/ 4th Echelon	346	184	530	333	196	529
Eselon V/ 5th Echelon	-	-	-	-	-	-
Struktural/ Structural	-	-	-	-	-	-
Fungsional Umum/ Staf General Functional	473	327	800	400	329	729
Fungsional Tertentu/ Specific Functional	967	3 410	43 77	861	3 166	4027
Jumlah/Total	1 930	3 972	5 902	1 730	3 733	5 463

Sumber/Source: Badan Kepegawaian Daerah Kabupaten Serdang Bedagai/Regional Personnel Administration Board of Serdang Bedagai Regency

Tabel 2.3.2 Jumlah Pegawai Negeri Sipil Menurut Tingkat Pendidikan dan Jenis Kelamin Desember 2019 dan Desember 2021
Number of Civil Servants by Education level and sex, December 2019 and December 2021

Jabatan Occupation	2020			2021		
	Laki-Laki Male	Perempuan Female	Jumlah Total	Laki-Laki Male	Perempuan Female	Jumlah Total
(1)	(2)	(3)	(4)	(5)	(6)	(7)
Sampai dengan SD <i>Up to Primary School</i>	18	-	18	10	-	10
SMP/ Sederajat <i>Junior High School</i>	23	-	23	17	-	17
SMA/ Sederajat <i>Senior High School</i>	390	494	884	326	382	708
Diploma I,II <i>Akta I, II</i>	83	259	342	55	197	252
Diploma III, IV <i>Akta III, IV</i>	96	680	776	156	850	1006
Sarjana/Doktor <i>University Graduate/ Ph.D</i>	1320	2539	3859	1166	2304	3470
Jumlah/Total	1 930	3 972	5 902	1 730	3 733	5 463

Sumber/Source: Badan Kepegawaian Daerah Kabupaten Serdang Bedagai/*Regional Personnel Administration Board of Serdang Bedagai Regency*

Tabel 2.3.3 Jumlah Pegawai Negeri Sipil Menurut Tingkat Kepangkatan dan Jenis Kelamin Desember 2019 dan Desember 2021
Number of Civil Servants by Hierarchy and sex, December 2019 and December 2021

Jabatan Occupation	2020			2021		
	Laki-Laki Male	Perempuan Female	Jumlah Total	Laki-Laki Male	Perempuan Female	Jumlah Total
(1)	(2)	(3)	(4)	(5)	(6)	(7)
I/A (Juru Muda)	-	-	-	-	-	-
I/B (Juru Muda Tk. I)	-	-	-	-	-	-
I/C (Juru)	2	-	2	2	-	2
I/D (Juru Tingkat I)	3	-	3	-	-	-
II/A (Pengatur Muda)	41	47	88	16	27	43
II/B (Pengatur Muda Tingkat I)	46	27	73	45	30	75
II/C (Pengatur)	122	390	512	83	156	239
II/D (Pengatur Tingkat I)	70	84	154	83	281	364

Lanjutan Tabel/*Continued Table 2.3.3*

Jabatan <i>Occupation</i>	2020			2021		
	Laki-Laki Male	Perempuan Female	Jumlah Total	Laki-Laki Male	Perempuan Female	Jumlah Total
(1)	(2)	(3)	(4)	(5)	(6)	(7)
III/A (Penata Muda)	223	429	652	189	400	589
III/B (Penata Muda Tingkat I)	239	658	897	217	579	796
III/C (Penata)	293	423	716	258	441	699
III/D (Penata Tingkat I)	339	557	896	346	580	926
IV/A (Pembina)	453	1289	1742	344	955	1299
IV/B (Pembina Tingkat I)	75	64	139	127	277	404
IV/C (Pembina Utama Muda)	24	4	28	20	7	27
IV/D (Pembina Utama Madya)	-	-	-	-	-	-
Jumlah/Total	1 930	3 972	5 902	1 730	3 733	5 463

Sumber/Source: Badan Kepegawaian Daerah Kabupaten Serdang Bedagai/*Regional Personnel Administration Board of Serdang Bedagai Regency*

Tabel 2.3.4 Jumlah Pegawai Negeri Sipil Daerah Otonomi menurut Unit Kerja dan Golongan di Kabupaten Serdang Bedagai, 2021
Number of Regional Civil Servant by Working Unit and Rank in Serdang Bedagai Regency, 2021

Unit Kerja Working Unit	Golongan Ruang/Grade					
	I.a	I.b	I.c	I.d	II.a	II.b
(1)	(2)	(3)	(4)	(5)	(6)	(7)
1. Sekretariat Daerah	-	-	-	-	-	1
2. Sekretariat DPRD	-	-	-	-	-	2
3. Dinas	-	-	1	-	36	37
4. Badan	-	-	-	-	-	1
5. Kantor Camat	-	-	-	-	2	24
6. Kelurahan	-	-	1	-	-	1
7. Tenaga Medis/Paramedis	-	-	-	-	1	-
8. Pengawas/Penilik Sekolah	-	-	-	-	-	-
9. Guru SMP/Sederajat	-	-	-	-	-	1
10. Guru SD/Sederajat	-	-	-	-	4	7
11. Staf SMP	-	-	-	-	-	-
12. Penjaga Sekolah	-	-	-	-	-	-
13. Guru TK	-	-	-	-	-	-
14. RSUD Sultan Sulaiman	-	-	-	-	-	-
15. Inspektorat Kabupaten	-	-	-	-	-	1
16. Sekretaris Desa	-	-	-	-	-	-
Jumlah/Total	-	-	2	-	43	75
2020	-	-	4	1	84	84
2019	-	-	4	1	86	86

Lanjutan Tabel/Continued Table 2.3.4

Unit Kerja Working Unit	Golongan Ruang/Grade					
	II.c	II.d	III.a	III.b	III.c	III.d
(1)	(2)	(3)	(4)	(5)	(6)	(7)
1. Sekretariat Daerah	1	9	14	11	15	11
2. Sekretariat DPRD	1	4	5	5	5	7
3. Dinas	101	57	83	170	159	216
4. Badan	6	11	25	31	33	41
5. Kantor Camat	56	28	52	28	40	71
6. Kelurahan	3	3	5	18	8	3
7. Tenaga Medis/Paramedis	63	218	84	138	66	144
8. Pengawas/Penilik Sekolah	-	-	-	--	2	9
9. Guru SMP/Sederajat	-	-	13	76	64	167
10. Guru SD/Sederajat	8	32	296	295	278	221
11. Staf SMP	-	-	-	-	-	-
12. Penjaga Sekolah	-	-	-	-	-	-
13. Guru TK	-	1	-	3	12	2
14. RSUD Sultan Sulaiman	-	1	7	15	7	22
15. Inspektorat Kabupaten	-	-	5	6	10	12
16. Sekretaris Desa	-	-	-	-	-	-
Jumlah/Total	239	364	589	796	699	926
2020	485	154	828	742	655	868
2019	439	137	633	788	712	841

Lanjutan Tabel/*Continued Table 2.3.4*

Unit Kerja <i>Working Unit</i>	Golongan Ruang/ <i>Grade</i>					Jumlah <i>Total</i>
	IV.a	IV.b	IV.c	IV.d	IV.e	
(1)	(2)	(3)	(4)	(5)	(6)	(7)
1. Sekretariat Daerah	1	7	7	-	-	77
2. Sekretariat DPRD	3	-	1	-	-	33
3. Dinas	81	24	12	-	-	977
4. Badan	11	9	3	-	-	171
5. Kantor Camat	16	9	-	-	-	326
6. Kelurahan	-	-	-	-	-	42
7. Tenaga Medis/Paramedis	34	16	2	-	-	766
8. Pengawas/Penilik Sekolah	45	52	1	-	-	109
9. Guru SMP/Sederajat	245	128	-	-	-	694
10. Guru SD/Sederajat	840	148	-	-	-	2129
11. Staf SMP	-	-	-	-	-	-
12. Penjaga Sekolah	-	-	-	-	-	-
13. Guru TK	-	2	-	-	-	20
14. RSUD Sultan Sulaiman	19	6	-	-	-	77
15. Inspektorat Kabupaten	4	3	1	-	-	42
16. Sekretaris Desa	-	-	-	-	-	-
Jumlah/Total	1 299	404	27	-	-	5 463
2020	1 632	102	28	1	-	5 552
2019	1 887	129	28	1	-	5 768

Sumber/Source: Badan Kepegawaian Daerah Kabupaten Serdang Bedagai/*Regional Personnel Administration Board of Serdang Bedagai Regency*

BAB
Chapter

03

PENDUDUK DAN KETENAGAKERJAAN

POPULATION AND EMPLOYMENT

JUMLAH PENDUDUK **2021**
662.075 (jiwa)

50,37%
Laki Laki



49,63%
Perempuan

161.143

Rumah Tangga



348

Kepadatan
Penduduk



SEX RATIO
101,51



Penduduk berjenis kelamin laki-laki lebih banyak dibanding perempuan di Kabupaten Serdang Bedagai



PENJELASAN TEKNIS

TECHNICAL NOTES

- | | |
|--|---|
| <ol style="list-style-type: none"> 1. Sumber utama data kependudukan adalah sensus penduduk yang dilaksanakan setiap sepuluh tahun sekali. Sensus penduduk telah dilaksanakan sebanyak enam kali sejak Indonesia merdeka, yaitu tahun 1961, 1971, 1980, 1990, 2000, dan 2010. 2. Di dalam sensus penduduk, pencacahan dilakukan terhadap seluruh penduduk yang berdomisili di wilayah teritorial Indonesia termasuk warga negara asing kecuali anggota korps diplomatik negara sahabat beserta keluarganya. 3. Metode pengumpulan data dalam sensus dilakukan dengan wawancara antara petugas sensus dengan responden dan juga melalui e-census. Pencatatan penduduk menggunakan konsep usual residence, yaitu konsep di mana penduduk biasa bertempat tinggal. Bagi penduduk yang bertempat tinggal tetap dicacah di mana mereka biasa tinggal, sedangkan untuk penduduk yang tidak bertempat tinggal tetap dicacah di tempat di mana mereka ditemukan petugas sensus pada malam 'Hari Sensus'. Termasuk penduduk yang tidak bertempat tinggal tetap adalah tuna wisma, awak kapal berbendera Indonesia, penghuni perahu/rumah apung, masyarakat terpencil/terasing, | <ol style="list-style-type: none"> 1. <i>The main source of demographic data is population census, which is conducted every ten years. Population Census has been conducted six times since Indonesia's independence: 1961, 1971, 1980, 1990, 2000, and 2010.</i> 2. <i>The population census enumerates all residents who domicile in the entire territory of Indonesia including foreign citizens except the diplomatic corps members and their families.</i> 3. <i>The method of data collection in a population census involves interviewing respondents and conducting e-census. Enumeration of the population uses the concept of "usual residence", which is the concept of "places where people usually live". De jure was applied to the permanent residents, while de facto was applied to non-permanent residents. The permanent residents were enumerated in place where they normally live, the non-permanent residents were enumerated where they were found by the enumerators, on the night of 'Census Date'. The non permanent residents include homeless people, ship crew, boat people, remote area community, and internally</i> |
|--|---|

dan pengungsi. Bagi mereka yang mempunyai tempat tinggal tetap dan sedang bepergian ke luar wilayah lebih dari enam bulan, tidak dicacah di tempat tinggalnya, tetapi dicacah di tempat tujuannya. Untuk tahun yang tidak dilaksanakan sensus penduduk, data kependudukan diperoleh dari hasil proyeksi penduduk. Proyeksi penduduk merupakan suatu perhitungan ilmiah yang didasarkan pada asumsi dari komponen-komponen perubahan penduduk, yaitu kelahiran, kematian, dan migrasi. Proyeksi penduduk Indonesia 2010–2035 menggunakan data dasar penduduk hasil SP2010.

4. Penduduk Indonesia adalah semua orang yang berdomisili di wilayah teritorial Indonesia selama 6 bulan atau lebih dan atau mereka yang berdomisili kurang dari 6 bulan tetapi bertujuan menetap.
5. Laju pertumbuhan penduduk adalah angka yang menunjukkan persentase pertambahan penduduk dalam jangka waktu tertentu.
6. Kepadatan penduduk adalah rasio banyaknya penduduk per kilometer persegi.
7. Rasio jenis kelamin adalah perbandingan antara penduduk laki-laki dan penduduk perempuan pada suatu wilayah dan waktu tertentu. Biasanya

displaced persons. Those who had permanent residence and had been travelling away from their home for six months or more were not enumerated in their permanent place, but in the place where they were during the census. For the periods where the population census is not conducted, population projection is done to estimate population during those years. The population projection is an estimate based on the demographic components, such as birth, death, and migration. Indonesia's 2010–2035 population projection used the 2010 Population Census as the base population.

4. *The population of Indonesia are all residents of the entire territory of Indonesia who have stayed for six months or longer, and those who intended to stay more than six months even though their length of stay is less than six months.*
5. *The growth rate of population is the number that shows percentage of population growth within a specified period.*
6. *Population density is ratio of population per square kilometer.*
7. *Sex ratio is the ratio of males' population to females' population in a given area and time, usually expressed as the number of males for every 100 females.*

- dinyatakan dengan banyaknya penduduk laki-laki untuk 100 penduduk perempuan.
8. Distribusi penduduk adalah pola persebaran penduduk di suatu wilayah, baik berdasarkan batas-batas geografis maupun berdasarkan batas-batas administrasi pemerintahan.
 9. Komposisi penduduk adalah pola persebaran penduduk menurut karakteristiknya, contoh: penduduk menurut kelompok umur, penduduk menurut jenis kelamin
 10. Rumah tangga adalah seseorang atau sekelompok orang yang mendiami sebagian atau seluruh bangunan fisik/sensus dan biasanya tinggal bersama serta pengelolaan makan dari satu dapur. Yang dimaksud makan dari satu dapur adalah jika pengurusan kebutuhan sehari-harinya dikelola bersama-sama menjadi satu.
 11. Anggota rumah tangga adalah semua orang yang biasanya bertempat tinggal di suatu rumah tangga, baik yang berada di rumah pada waktu pencacahan maupun yang sementara tidak ada.
 12. Rata-rata anggota rumah tangga adalah angka yang menunjukkan rata-rata jumlah anggota rumah tangga per rumah tangga.
 13. Penduduk usia kerja adalah penduduk yang berumur 15 tahun ke atas
8. *Population distribution is the pattern of population distribution in an area, either by geographic boundaries or by government administrative boundaries.*
 9. *Population composition is the pattern of population distribution by its characteristics, example: population by age group, population by sex*
 10. *Household is an individual or group of people living in a physical/census building unit or part of it and usually commit on a common provision for food and other essentials of living. Common provision for food means one organising daily needs for all of household members.*
 11. *Household member are those who usually lives in a household regardless of their location at the time of enumeration.*
 12. *Average household size is the average number of household members per household.*
 13. *Working age population is persons of 15 years and over.*

14. Angkatan kerja adalah penduduk usia kerja (15 tahun ke atas) yang bekerja, punya pekerjaan namun sementara tidak bekerja, dan pengangguran.
 15. Bekerja adalah kegiatan ekonomi yang dilakukan oleh seseorang dengan maksud memperoleh atau membantu memperoleh pendapatan atau keuntungan dan lamanya bekerja paling sedikit 1 jam secara terus menerus dalam seminggu yang lalu (termasuk pekerja keluarga tanpa upah yang membantu dalam suatu usaha/ kegiatan ekonomi).
 16. Jumlah jam kerja seluruhnya adalah jumlah jam kerja yang digunakan untuk bekerja (tidak termasuk jam kerja istirahat resmi dan jam kerja yang digunakan untuk hal-hal di luar pekerjaan).
 17. Lapangan usaha adalah bidang kegiatan dari pekerjaan/tempat bekerja di mana seseorang bekerja. Klasifikasi lapangan usaha mengikuti Klasifikasi Baku Lapangan Usaha Indonesia (KBLI) dalam 1 digit.
 18. Status pekerjaan adalah kedudukan seseorang dalam unit usaha/kegiatan dalam melakukan pekerjaan.
 19. Berusaha sendiri tanpa dibantu orang lain adalah bekerja atau berusaha dengan menanggung risiko secara ekonomis, yaitu dengan tidak kembalinya ongkos produksi yang telah dikeluarkan dalam rangka usahanya tersebut,
14. *Labor force or economically active are persons of 15 years and over, who in the previous week were working, temporarily absent from work but having jobs, and unemployment.*
 15. *Working is economic activity conducted by a person and intended to earn income by doing work or helping to do work at least one hour continuously during the reference week (including unpaid family worker/s for any economic activity).*
 16. *Total working hours is the total hours spent by an employee to perform all jobs (excluding the time used for other activities which are not classified as work).*
 17. *Industry is field of a person's activity or establishment. The classification of industries follows the Indonesia Standard Industrial Classification (KBLI) in one digit*
 18. *Employment status is the status of a person at his place of work or establishment where he was employed.*
 19. *Own-account worker is a person who works at his own risk without assisted by paid per mount worker or unpaid worker include technical job or skill job.*

- serta tidak menggunakan pekerja dibayar maupun pekerja tak dibayar, termasuk yang sifat pekerjaannya memerlukan teknologi atau keahlian khusus.
20. Berusaha dibantu buruh tidak tetap/buruh tidak dibayar adalah bekerja atau berusaha atas risiko sendiri, dan menggunakan buruh/pekerja tak dibayar dan atau buruh/pekerja tidak tetap.
 21. Berusaha dibantu buruh tetap/buruh dibayar adalah berusaha atas risiko sendiri dan mempekerjakan paling sedikit satu orang buruh/pekerja tetap yang dibayar.
 22. Buruh/karyawan/pegawai adalah seseorang yang bekerja pada orang lain atau instansi/kantor/perusahaan secara tetap dengan menerima upah/gaji baik berupa uang maupun barang. Buruh yang tidak mempunyai majikan tetap, tidak digolongkan sebagai buruh/karyawan, tetapi sebagai pekerja bebas. Seseorang dianggap memiliki majikan tetap jika memiliki 1 (satu) majikan (orang/rumah tangga) yang sama dalam sebulan terakhir, khusus pada sektor bangunan batasannya tiga bulan. Apabila majikannya instansi/lembaga, boleh lebih dari satu.
 23. Pekerja bebas adalah seseorang yang bekerja pada orang lain/majikan/institusi yang tidak tetap (lebih dari 1 majikan dalam sebulan terakhir) di usaha
20. *Employer assisted by temporary workers/unpaid worker is a person who works at his own risk and assisted by temporary worker/unpaid worker.*
 21. *Employer assisted by permanent workers/paid workers is a person who his business at her/his owns risks at least one assisted by paid permanent worker.*
 22. *Employee is a person who work permanently for other people or institution/office/ company and gains some money/cash or goods as wage/salary. Labor who have no permanent employer is not categorized as a laborer/ worker/ employee but casual worker. A laborer in general is considered to have a permanent employer if he has the same employer during the pastmonth,particularlyforbuilding construction sector is 3 months. If the employer is an institution, more than 1 (one) employer is allowed.*
 23. *Casual employee is a person who does not work permanently for other people/employer/ institution (more than 1 employer during the last 1 month) in agricultural sector,*

pertanian baik berupa usaha rumah tangga maupun bukan usaha rumah tangga, ataupun di nonpertanian atas dasar balas jasa dengan menerima upah atau imbalan baik berupa uang maupun barang, dan baik dengan sistem pembayaran harian maupun borongan

24. Pekerja tak dibayar adalah seseorang yang bekerja membantu usaha untuk memperoleh penghasilan/keuntungan yang dilakukan oleh salah seorang anggota rumah tangga atau bukan anggota rumah tangga tanpa mendapat upah/gaji baik berupa uang maupun barang.

either home industry or not home industry, or in non-agricultural sector based on remuneration paid with money or goods, and based on daily or contact payment system.

24. *Unpaid worker is a person who intended to work without pay either with money or good, in an establishment run by other members of the family, relative or neighbour.*

URAIAN	DESCRIPTION
<p>1. Kabupaten Serdang Bedagai merupakan Kabupaten baru yang merupakan hasil pemekaran dari wilayah Kabupaten Deli Serdang. Jumlah penduduk Kabupaten Serdang Bedagai pada tahun 2021 berjumlah 662.075 jiwa dengan komposisi jumlah penduduk laki-laki 333.515 jiwa dan perempuan 328.561 jiwa</p> <p>2. Kepadatan penduduk Kabupaten Serdang Bedagai pada tahun 2021 adalah sebesar 348 jiwa/km². Kepadatan penduduk terbesar adalah di Kecamatan Perbaungan yaitu sebesar 1 013 jiwa/km², disusul kecamatan Teluk Mengkudu 731 jiwa/km², Sei Bambi 640 jiwa/km². Sedangkan kecamatan dengan kepadatan penduduk terendah adalah kecamatan Kotarih 119 jiwa/km², dan Kecamatan Bintang Bayu 133 jiwa/km².</p> <p>3. Ditinjau dari segi persebaran penduduk, jumlah penduduk terbanyak adalah di Kecamatan Perbaungan yaitu sebesar 113.083 jiwa atau sebesar 17,08 persen dari seluruh penduduk Kabupaten Serdang Bedagai. Jumlah penduduk terendah ada di Kecamatan Kotarih yaitu sebesar 9.267 jiwa atau 1,40 persen.</p>	<p>1. <i>Serdang Bedagai Regency is a new regency that come from Deli Serdang Regency. In 2021, the number of population's Serdang Bedagai was 662.075 persons that divided into 333.515 male and 328.561 female.</i></p> <p>2. <i>The population density of Serdang Bedagai Regency in 2021 was 348 persons per square kilometers. Perbaungan District had the biggest population density 1 013 person per square kilometers, Teluk Mengkudu District 731 persons per square kilometers. then followed by Sei Bambi District 640 persons per square kilometers. Otherwise, Kotarih District had the lowest population density 119 persons per square kilometers and Bintang Bayu District 133 persons per square kilometers.</i></p> <p>3. <i>In Terms of Population Distribution, The Largest Population in Perbaungan District in the Amount of 113.083 people or by 17.08 percent of The Entire population Serdang Bedagai Regency. Lowest Number of Poopulation in Kotarih District in the amount 9.267 people or 1.40 percent.</i></p>

URAIAN	DESCRIPTION
<p>4. Dilihat dari kelompok umur, persentase penduduk usia 0-14 tahun sebesar 28,33 persen, 15-59 tahun sebesar 63,19 persen, dan 60 tahun keatas sebesar 8,73 persen yang berarti jumlah penduduk usia produktif lebih besar dibandingkan usia non produktif dengan rasio beban ketergantungan sebesar 61,35 artinya setiap 100 orang penduduk usia produktif menanggung 60 hingga 61 orang penduduk usia non produktif.</p>	<p>4. <i>Population percentage of age group 0-14 years was 30,32 percent, 15-59 years was 61,27 percent and 60 or over was 8,41 percent, that means number of productive ages population out numbered than non productive age whereas the dependency ratio of the population was 63,22, it means in 100 persons of productive ages population there was about 62 until 63 persons of non productive ages population.</i></p>
<p>5. Jumlah penduduk Kabupaten Serdang Bedagai tahun 2020 yang merupakan angkatan kerja sebanyak 314.818 orang, terdiri dari 297.382 orang berstatus bekerja dan 17.438 orang yang menganggur. Tingkat partisipasi angkatan kerja (TPAK) sebesar 69,82 persen dan Tingkat pengangguran terbuka (TPT) mencapai 5.54 persen.</p>	<p>5. <i>Population of labour Force of Serdang Bedagai Regency in 2020 were 314.818 person, consisted of 297.382 employed and 17.438 unemployed. Labour Force Participant Rate was 69,82 percent and Open Unemployee Rate was 5.54 percent.</i></p>

Gambar 3.1. Jumlah Penduduk di Kabupaten Serdang Bedagai, 2014-2020
Figures 3.1. *Population in Serdang Bedagai Regency, 2014-2020*



Sumber/Source : Badan Pusat Statistik Kabupaten Serdang Bedagai/BPS - *Statistics of Serdang Bedagai Regency*

Gambar 3.2. **Jumlah Rumah Tangga di Kabupaten Serdang Bedagai, 2014-2020**
Figures 3.2. **Number of Household in Serdang Bedagai Regency, 2014-2020**



Sumber/Source : Badan Pusat Statistik Kabupaten Serdang Bedagai/BPS - Statistics of Serdang Bedagai Regency

3.1 PENDUDUK/POPULATION

Tabel 3.1.1 Penduduk, Laju Pertumbuhan Penduduk, Distribusi Persentase Penduduk, Kepadatan Penduduk, dan Rasio Jenis Kelamin Penduduk Menurut Kecamatan di Kabupaten Serdang Bedagai, 2010, 2020-2021
Population, Population Growth Rate, Percentage Distribution of Population, Population Density, and Population Sex Ratio by Subdistrict in Serdang Bedagai Regency, 2010, 2020-2021

Kecamatan Subdistrict	Penduduk Population			Laju Pertumbuhan Penduduk per Tahun Annual Population Growth Rate (%)	
	2010	2020	2021	2010 - 2020	2020 -2021
(1)	(2)	(3)	(4)	(5)	(6)
Kotarih	7 975	9 169	9 267	1,36	0.94
Silinda	8 332	9 514	9 609	1,29	1.04
Bintang Bayu	10 581	12 511	12 679	1,63	1.21
Dolok Masihul	48 241	52 705	53 005	0,86	0.62
Serbajadi	19 560	21 759	21 921	1,04	0.79
Sipispis	31 617	33 826	33 949	0,66	0.49
Dolok Merawan	17 029	17 976	18 018	0,53	0.43
Tebing Tinggi	40 253	41 162	41 132	0,22	0.14
Tebing Syahbandar	32 191	33 585	33 626	0,41	0.32
Bandar Khalipah	24 774	25 857	25 889	0,41	0.30
Tanjung Beringin	36 864	42 142	42 568	1,30	0.93
Sei Rampah	63 379	71 366	71 982	1,16	0.81
Sei Baman	42 791	46 043	46 236	0,71	0.48
Teluk Mengkudu	41 118	48 334	48 954	1,58	1.02
Perbaungan	99 936	112 153	113 083	1,12	0.55
Pegajahan	26 859	30 206	30 463	1,14	0.81
Pantai Cermin	42 883	49 182	49 695	1,34	0.56
Serdang Bedagai	594 383	657 490	662 076	0,98	0.93

Lanjutan Tabel/Continued Table 3.1.1

Kecamatan Subdistrict	Persentase Penduduk Percentage of Total Population		Kepadatan Penduduk per Km ² Population Density per sq.km		Rasio Jenis Kelamin Population Sex Ratio	
	2019	2020	2019	2020	2019	2020
(1)	(2)	(3)	(4)	(5)	(6)	(7)
Kotarih	1,39	1,40	118	119	102,85	102,87
Silinda	1,45	1,45	168	169	102,64	102,76
Bintang Bayu	1,90	1,92	131	133	101,89	101,83
Dolok Masihul	8,02	8,01	222	223	98,75	98,86
Serbajadi	3,31	3,31	429	432	99,64	99,85
Sipispis	5,14	5,13	233	234	101,59	101,36
Dolok Merawan	2,73	2,72	149	149	101,80	101,88
Tebing Tinggi	6,26	6,21	226	226	101,65	101,87
Tebing Syahbandar	5,11	5,08	279	280	100,42	100,42
Bandar Khalipah	3,93	3,91	223	223	100,55	100,72
Tanjung Beringin	6,41	6,43	568	574	105,76	105,90
Sei Rampah	10,85	10,87	359	362	101,70	101,72
Sei Bamban	7,00	6,98	637	640	99,54	99,51
Teluk Mengkudu	7,35	7,39	722	731	102,55	102,65
Perbaungan	17,06	17,08	1 005	1 013	101,00	101,07
Pegajahan	4,59	4,60	324	327	102,39	102,41
Pantai Cermin	7,48	7,51	612	619	102,51	102,58
Serdang Bedagai	100,00	100,00	346	348	101,44	101,51

Sumber/Source: Hasil Sensus Penduduk 2020/Results Of The 2020 Population Census

Tabel 3.1.2 Jumlah Rumah Tangga dan Penduduk menurut Jenis Kelamin di Kabupaten Serdang Bedagai, 2014-2021
Number of Household and Population by Sex in Serdang Bedagai Regency, 2014-2021

Kecamatan Subdistrict	Jumlah Rumah Tangga Number of Household	Penduduk/Population		Jumlah Total
		Laki-laki Male	Perempuan Female	
(1)	(2)	(3)	(4)	
2014	148 033	304 403	301 964	606 367
2015	148 402	305 513	303 178	608 691
2016	148 942	306 620	304 286	610 906
2017	149 435	307 722	305 202	612 924
2018	149 847	308 419	306 199	614 618
2019	150 281	309 382	307 014	616 396
2020	150 402	331 101	326 389	657 490
2021	161.143	333.515	328.561	662075

Sumber/Source: Badan Pusat Statistik Kabupaten Serdang Bedagai/BPS - *Statistics of Serdang Bedagai Regency*

Tabel 3.1.3 Banyaknya Desa/Kelurahan, Luas Wilayah dan Kepadatan Penduduk menurut Kecamatan, 2021
Table 3.1.3 Number of Villages/Sub Urban, Area and Population Density by District, 2021

Kecamatan Subdistrict	Banyaknya Desa/ Kelurahan Sum of Villages/Sub Urban	Luas Wilayah Area (Km ²)	Jumlah Penduduk Number of Population	Kepadatan Penduduk Population Density (Jiwa/Km ²)	Persentase Penduduk Population Percentage (%)
(1)	(2)	(3)	(4)	(5)	(6)
Kotarih	11	78,02	9 267	119	1,40
Silinda	9	56,74	9 609	169	1,45
Bintang Bayu	19	95,59	12 679	133	1,92
Dolok Masihul	28	237,42	53 005	223	8,01
Serbajadi	10	50,69	21 921	432	3,31
Sipispis	20	145,26	33 949	234	5,13
Dolok Merawan	17	120,60	18 018	149	2,72
Tebing Tinggi	14	182,29	41 132	226	6,21
Tebing Syahbandar	10	120,30	33 626	280	5,08
Bandar Khalipah	5	116,00	25 889	223	3,91
Tanjung Beringin	8	74,17	42 568	574	6,43
Sei Rampah	17	198,90	71 982	362	10,87
Sei Baman	10	72,26	46 236	640	6,98
Teluk Mengkudu	12	66,95	48 954	731	7,39
Perbaungan	28	111,62	113 083	1 013	17,08
Pegajahan	13	93,12	30 463	327	4,60
Pantai Cermin	12	80,30	49 695	619	7,51
Serdang Bedagai	243	1 900,22	662 076	348	100,00
2020	243	1 900,22	657 490	346	100,00

Sumber/Source: Badan Pusat Statistik Kabupaten Serdang Bedagai/BPS - Statistics of Serdang Bedagai Regency

Tabel 3.1.4 Luas Wilayah dan Kepadatan Penduduk, 2014–2021
Table Area and Population Density, 2014–2021

Tahun Year	Luas Wilayah Area (Km ²)	Banyaknya Penduduk Number of Population	Kepadatan Penduduk Population Density (Jiwa/Km ²)
(1)	(2)	(3)	(4)
2014	1 900,22	606 367	319
2015	1 900,22	608 691	320
2016	1 900,22	610 906	321
2017	1 900,22	612 924	323
2018	1 900,22	614 618	323
2019	1 900,22	616 396	324
2020	1 900,22	657 490	346
2021	1 900,22	662.075	348

Sumber/Source: Badan Pusat Statistik Kabupaten Serdang Bedagai/BPS - *Statistics of Serdang Bedagai Regency*

Tabel 3.1.5 Banyaknya Rumah Tangga dan Penduduk menurut Kecamatan dan Jenis Kelamin, 2021
Number of Household and Population by District and Sex, 2021

Kecamatan Subdistrict	Jumlah Rumah Tangga Household	Laki-laki Male	Perempuan Female	Rasio Jenis Kelamin Sex Ratio	Jumlah Total
(1)	(2)	(3)	(4)	(5)	(6)
Kotarih	2 088	4.699	4.568	102,87	9 267
Silinda	2 197	4.870	4.739	102,76	9 609
Bintang Bayu	2 898	6.397	6.282	101,83	12 679
Dolak Masihul	13 012	26.351	26.654	98,86	53 005
Serbajadi	5 060	10.952	10.969	99,85	21 921
Sipispis	8 289	17.089	16.860	101,36	33 949
Dolak Merawan	4 564	9.093	8.925	101,88	18 018
Tebing Tinggi	10 520	20.757	20.375	101,87	41 132
Tebing Syahbandar	8 230	16.848	16.778	100,42	33 626
Bandar Khalipah	6 134	12.991	12.898	100,72	25 889
Tanjung Beringin	8 764	21.894	20.674	105,90	42 568
Sei Rampah	16 039	36.297	35.685	101,72	71 982
Sei Baman	10 503	23.061	23.175	99,51	46 236
Teluk Mengkudu	10 068	24.797	24.157	102,65	48 954
Perbaungan	24 683	56.842	56.241	101,07	113 083
Pegajahan	6 902	15.413	15.050	102,41	30 463
Pantai Cermin	10 451	25.164	24.531	102,58	49 695
Serdang Bedagai	161 143	333 515	328 561	101,51	662 076
2020	150 402	331 101	326 389	101,44	657 490

Sumber/Source: Badan Pusat Statistik Kabupaten Serdang Bedagai/BPS - *Statistics of Serdang Bedagai Regency*

Tabel 3.1.6 Banyaknya Penduduk menurut Golongan Umur dan Jenis
Table Kelamin, 2021
Number of Population by Age Group and Sex, 2021

Golongan Umur <i>Age Group</i>	Laki-Laki <i>Male</i>	Perempuan <i>Female</i>	Jumlah <i>Total</i>
(1)	(2)	(3)	(4)
0 - 4	31 912	30 572	62 484
5 - 9	31 420	30 232	61 652
10 - 14	30 928	28 781	59 709
15 - 19	27 498	26 236	53 734
20 - 24	27 683	26 244	53 927
25 - 29	27 649	25 884	53 533
30 - 34	26 257	24 997	51 254
35 - 39	25 276	24 893	50 169
40 - 44	22 802	22 728	45 530
45 - 49	20 378	20 786	41 164
50 - 54	18 163	18 615	36 778
55 - 59	15 299	16 401	31 700
60 - 64	12 158	12 983	25 141
65 - 69	8 564	9 184	17 748
70 - 75	4 308	5 178	9 486
75+	3 220	4 847	8 067
Jumlah/Total			
2021	333 515	328 561	662 076
2020	331 101	326 389	657 490
2019	309 382	307 014	616 396

Sumber : Badan Pusat Statistik Kabupaten Serdang Bedagai
Source : BPS - Statistics of Serdang Bedagai Regency

POPULATION AND EMPLOYMENT

Tabel 3.1.7 Jumlah Rumah Tangga dan Penduduk menurut Jenis Kelamin di Kabupaten Serdang Bedagai, 2015-2021
Table Number of Household and Population by Sex in Serdang Bedagai Regency, 2015-2021

T a h u n Y e a r	Jumlah Rumah Tangga Number of Household	Penduduk/Population		Jumlah Total
		Laki-laki Male	Perempuan Female	
(1)	(2)	(3)	(4)	(5)
2015	148 402	305 513	303 178	608 691
2016	148 942	306 620	304 286	610 906
2017	149 435	307 722	305 202	612 924
2018	149 847	308 419	306 199	614 618
2019	150 281	309 382	307 014	616 396
2020	150 717	331 101	326 389	657 490
2021	161 143	333 515	328 561	662 076

Sumber : Badan Pusat Statistik Kabupaten Serdang Bedagai
Source : BPS - Statistics of Serdang Bedagai Regency

Tabel 3.1.8 Persentase Wanita Berusia 10 Tahun Ke atas yang Pernah Kawin menurut Umur pada Perkawinan Pertama, 2020-2021
Table *Percentage of Women of 10 Yearsof Age and OverEver Married by First Aged Married, 2020-2021*

Golongan Umur <i>Age Group</i>	2020	2021
(1)	(2)	(3)
10-16	8,33	7,41
17-24	75,58	73,84
25 +	16,09	18,75
Rata-rata Umur Perkawinan Pertama <i>Singular Mean At First Marriage</i> (SMAM)	21,04	22,82

Sumber : BPS Survei Sosial Ekonomi Nasional
 Source : *BPS-National Socio Economic Survey*

POPULATION AND EMPLOYMENT

Tabel 3.1.9 Persentase Penduduk Usia 10 Tahun Keatas menurut status Perkawinan di Kabupaten Serdang Bedagai, 2021
Table Percentage of Population Aged 10 Years and Over by Marriage Status in Serdang Bedagai Regency, 2021

Status Perkawinan <i>Marriage Status</i>	Laki-Laki <i>Male</i>	Perempuan <i>Female</i>	Jumlah <i>Total</i>
(1)	(2)	(3)	(4)
Belum Kawin	37,34	28,84	33,11
Kawin	57,04	58,02	57,53
Cerai Hidup	1,69	2,36	2,02
Cerai Mati	3,94	10,78	7,34
Jumlah	100,00	100,00	100,00

Sumber : BPS Survei Sosial Ekonomi Nasional 2020

Source : BPS-National Socio Economic Survey 2020

Tabel 3.1.10 Persentase Penduduk Berumur 10 Tahun Ke atas menurut Pendidikan Tertinggi yang Ditamatkan di Kabupaten Serdang Bedagai, 2019-2021
Percentage of Population 10 Years of Age and Over by Education Level Attainment in Serdang Bedagai Regency, 2019-2021

Pendidikan yang ditamatkan <i>Education Level Attainment</i>	2019	2020	2021
(1)	(2)	(3)	(4)
01. Tidak punya ijazah SD <i>Never Attended School Primary School Not Completed</i>	21,61	18,21	11,98
02. Sekolah Dasar <i>Primary School</i>	23,76	26,72	22,46
03. SMP <i>Junior High School</i>	21,52	21,46	26,02
04. SMU <i>High School General Senior</i>	29,46	29,29	33,87
05. Diploma I. II <i>Dipl. I. II</i>	0,09	0,17	0,32
06. Diploma III/Akademi <i>Bachelor</i>	0,88	0,47	1,4
07. Diploma IV/S I/S2/S3	2,67	3,67	3,95
Jumlah/Total	100	100	100

Sumber : Badan Pusat Statistik Kabupaten Serdang Bedagai

Source : BPS - Statistics of Serdang Bedagai Regency

*digabung di Diploma III/Akademi

POPULATION AND EMPLOYMENT

Tabel 3.1.11 Banyaknya Penduduk menurut Kelompok Usia Sekolah,
Table 2021
Number of Population by Age Group School, 2021

Golongan Umur <i>Age Group</i>	Laki–Laki <i>Male</i>	Perempuan <i>Female</i>	Jumlah <i>Total</i>
(1)	(2)	(3)	(4)
0	6 205	5 948	12 153
1 - 2	12 796	12 272	25 068
3 - 4	12 739	11 913	24 652
5 - 6	12 803	12 567	25 370
7 - 12	38 001	36 462	74 463
13 - 15	17 905	16 806	34 711
16 - 18	16 582	15 268	31 850
19 - 24	30 572	27 885	58 457
25 - 44	86 394	86 667	173 061
45 +	75 385	81 226	156 611
Jumlah/Total	309 382	307 014	616 396
15 - 35	102 590	98 343	200 933
5 - 17	79 944	76 134	156 078

Sumber : Badan Pusat Statistik Kabupaten Serdang Bedagai
Source : BPS - Statistics of Serdang Bedagai Regency

Tabel 3.1.12 Banyaknya Akta Kelahiran yang Dikeluarkan menurut Kecamatan di Kabupaten Serdang Bedagai 2017 – 2021
Number of Birth Certificate Disbursed by District in Serdang Bedagai Regency, 2017-2021

Kecamatan District	2017	2018	2019	2020	2021
(1)	(2)	(3)	(4)	(5)	(6)
01 Kotarih	8 393	8 934	9 045	9 167	9 356
02 Silinda	8 228	8 779	9 294	9 393	9 633
03 Bintang Bayu	10 193	10 637	11 664	12 103	12 461
04 Dolok Masihul	36 590	38 184	40 512	41 941	43 154
05 Serbajadi	16 258	16 989	18 539	19 274	20 010
06 Sipispis	23 285	24 407	26 157	27 236	28 181
07 Dolok Merawan	14 076	15 043	16 499	17 228	17 819
08 Tebing Tinggi	37 720	38 847	40 116	40 580	41 171
09 Tebing Syahbandar	22 007	23 305	24 619	25 454	26 443
10 Bandar Khalipah	19 064	20 027	21 688	22 672	23 455
11 Tanjung Beringin	24 943	26 189	27 982	29 167	30 391
12 Sei Rampah	41 150	43 012	45 833	47 365	48 831
13 Sei Baman	29 092	30 170	31 786	33 015	34 114
14 Teluk Mengkudu	28 007	29 356	31 515	32 744	34 110
15 Perbaungan	81 846	84 287	88 222	90 255	91 988
16 Pegajahan	20 225	20 997	22 298	23 053	24 006
17 Pantai Cermin	26 628	28 238	31 539	33 198	34 797
Serdang Bedagai	447 775	467 401	497 254	513 872	529 920

Sumber: Dinas Kependudukan dan Pencatatan Sipil
 Source : Population and Listing on Civil Service Regency

POPULATION AND EMPLOYMENT

Tabel 3.1.13 Jumlah Penduduk Usia 0-18 Tahun menurut Kecamatan dan Kepemilikan Akta lahir di Kabupaten Serdang Bedagai (jiwa), 2021
Number of Population Aged 0-18 Years by District and Birth Certificate Ownership in Serdang Bedagai Regency, 2021

Kecamatan <i>District</i>	Usia 0 – 18 Tahun		
	Laki-laki <i>Male</i>	Perempuan <i>Female</i>	Jumlah <i>Total</i>
(1)	(2)	(3)	(4)
Kotarih	1 550	1 518	3 068
Silinda	1 514	1 459	2 973
Bintang Bayu	2 264	2 080	4 344
Dolok Masihul	7 994	7 727	15 721
Serbajadi	3 084	2 988	6 072
Sipispis	5 552	5 278	10 830
Dolok Merawan	3 070	2 941	6 011
Tebing Tinggi	6 263	6 112	12 375
Tebing Syahbandar	5 014	4 782	9 796
Bandar Khalipah	3 952	3 688	7 640
Tanjung Beringin	7 473	6 872	14 345
Sei Rampah	12 594	11 951	24 545
Sei Baman	7 113	6 841	13 954
Teluk Mengkudu	8 336	7 818	16 154
Perbaungan	18 421	1 7335	35 756
Pegajahan	4 717	4 454	9 171
Pantai Cermin	7 998	7 625	15 623
Serdang Bedagai	106 909	101 469	208 378

Tabel 3.1.13 Lanjutan/*Continued*
Table

Kecamatan <i>District</i>	Memiliki Akta Lahir			Persentase <i>Percentage</i> (%)
	Laki-laki <i>Male</i>	Perempuan <i>Female</i>	Jumlah <i>Total</i>	
(1)	(5)	(6)	(7)	(8)
Kotarih	4 722	4 634	9 356	100
Silinda	4 856	4 777	9 633	99
Bintang Bayu	6 281	6 180	12 461	98
Dolok Masihul	21 362	21 792	43 154	80
Serbajadi	10 003	10 007	20 010	92
Sipispis	14 438	13 743	28 181	82
Dolok Merawan	8 976	8 843	17 819	95
Tebing Tinggi	20 620	20 551	41 171	100
Tebing Syahbandar	13 470	12 973	26 443	79
Bandar Khalipah	11 492	11 963	23 455	89
Tanjung Beringin	15 251	15 140	30 391	70
Sei Rampah	24 859	23 972	48 831	67
Sei Baman	16 886	17 228	34 114	73
Teluk Mengkudu	17 571	16 539	34 110	69
Perbaungan	46 640	45 348	91 988	81
Pegajahan	12 284	11 722	24 006	77
Pantai Cermin	17 991	16 806	34 797	69
Serdang Bedagai	267 702	262 218	529 920	79

POPULATION AND EMPLOYMENT

Tabel 3.1.13 Lanjutan/*Continued*
Table

Kecamatan <i>District</i>	Belum Memiliki Akta Lahir			Persentase <i>Percentage</i> (%)
	Laki-laki <i>Male</i>	Perempuan <i>Female</i>	Jumlah <i>Total</i>	
(1)	(5)	(6)	(7)	(8)
Kotarih	-	-	-	-
Silinda	31	19	50	1
Bintang Bayu	156	151	307	2
Dolok Masihul	5 348	5 525	10 873	20
Serbajadi	788	842	1 630	8
Sipispis	2 967	3 367	6 334	18
Dolok Merawan	495	516	1 011	5
Tebing Tinggi	-	-	-	-
Tebing Syahbandar	3 223	3 638	6 861	21
Bandar Khalipah	1 609	1 201	2 810	11
Tanjung Beringin	6 805	6 138	12 943	30
Sei Rampah	11 731	11 929	23 660	33
Sei Baman	6 360	6 267	12 627	27
Teluk Mengkudu	7 547	7 870	15 417	31
Perbaungan	10 518	11 211	21 729	19
Pegajahan	3 398	3 631	7 029	23
Pantai Cermin	7 599	8 045	15 644	31
Serdang Bedagai	68 575	70 350	138 925	21

Sumber : Dinas Kependudukan dan Pencatatan Sipil Kabupaten Serdang Bedagai

Source : *Civil Registration Office of Serdang Bedagai Regency*

Tabel 3.1.14 Jumlah Wajib KTP menurut Kecamatan dan Jenis Kelamin di Kabupaten Serdang Bedagai (jiwa), 20221
Number of ID Card Required by District and Sex in Serdang Bedagai Regency (person), 2019

Kecamatan <i>District</i>	Wajib KTP/ ID Card Required		
	Laki-laki <i>Male</i>	Perempuan <i>Female</i>	Jumlah <i>Total</i>
(1)	(2)	(3)	(4)
Kotarih	3 315	3 289	6 604
Silinda	3 441	3 429	6 870
Bintang Bayu	4 493	4 606	9 099
Dolok Masihul	18 952	19 935	38 887
Serbajadi	7 666	7 956	15 622
Sipispis	12 206	12 394	24 600
Dolok Merawan	6 812	6 864	13 676
Tebing Tinggi	14 835	14 875	29 710
Tebing Syahbandar	11 855	12 044	23 899
Bandar Khalipah	9 134	9 644	18 778
Tanjung Beringin	15 274	14 912	30 186
Sei Rampah	25 688	25 794	51 482
Sei Baman	16 491	17 117	33 608
Teluk Mengkudu	17 525	17 633	35 158
Perbaungan	41 067	41 601	82 668
Pegajahan	11 259	11 198	22 457
Pantai Cermin	17 997	17 828	35 825
Jumlah/ Total	238 010	241 119	479 129

Sumber : Dinas Kependudukan dan Pencatatan Sipil Kabupaten Serdang Bedagai
 Source : Civil Registration Office of Serdang Bedagai Regency

POPULATION AND EMPLOYMENT

Tabel 3.1.15 Jumlah Perekaman KTP Elektronik Menurut Kecamatan dan Jenis Kelamin di Kabupaten Serdang Bedagai (jiwa), 2021
Number of Electronic ID Card Recording by District and Sex in Serdang Bedagai Regency (person), 2021

Kecamatan <i>District</i>	Perekaman KTP Elektronik <i>Electronic ID Card Recording</i>			
	Laki-laki <i>Male</i>	Perempuan <i>Female</i>	Jumlah <i>Total</i>	Persentase <i>Percentage</i>
(1)	(2)	(3)	(4)	(5)
Kotarih	3 632	3 430	7 062	107
Silinda	3 738	3 407	7 145	104
Bintang Bayu	4 781	4 864	9 645	106
Dolok Masihul	20 082	20 316	40 398	104
Serbajadi	8 161	8 279	16 440	105
Sipispis	12 929	13 152	26 081	106
Dolok Merawan	7 108	7 471	14 579	107
Tebing Tinggi	15 045	15 752	30 797	104
Tebing Syahbandar	12 098	12 638	24 736	104
Bandar Khalipah	9 488	10 033	19 521	104
Tanjung Beringin	15 694	14 991	30 685	102
Sei Rampah	27 001	26 004	53 005	103
Sei Baman	17 141	17 771	34 912	104
Teluk Mengkudu	17 797	18 213	36 010	102
Perbaungan	42 221	42 328	84 549	102
Pegajahan	11 761	11 327	23 008	103
Pantai Cermin	17 804	18 440	36 244	101
Jumlah/ Total	246 481	248 416	494 897	103

Sumber : Dinas Kependudukan dan Pencatatan Sipil Kabupaten Serdang Bedagai
Source : Civil Registration Office of Serdang Bedagai Regency

Tabel 3.1.16 Jumlah Kepemilikan KTP Elektronik Menurut Kecamatan dan Jenis Kelamin di Kabupaten Serdang Bedagai (jiwa), 2021
Number of Ownership Electronic ID Card by District and Sex in Serdang Bedagai Regency (person), 2021

Kecamatan <i>District</i>	Kepemilikan KTP Elektronik <i>Ownership Electronic ID Card</i>			
	Laki-laki <i>Male</i>	Perempuan <i>Female</i>	Jumlah <i>Total</i>	Persentase <i>Percentage</i>
(1)	(2)	(3)	(4)	(5)
Kotarih	3 190	4 113	7 303	111
Silinda	3 807	3 502	7 309	106
Bintang Bayu	4 548	5 294	9 842	108
Dolok Masihul	19 416	20 326	39 742	104
Serbajadi	7 579	8 849	16 428	105
Sipispis	12 464	13 410	25 874	105
Dolok Merawan	6 771	7 836	14 607	107
Tebing Tinggi	15 602	14 985	30 587	103
Tebing Syahbandar	11 942	12 285	24 227	101
Bandar Khalipah	9 863	9 480	19 343	103
Tanjung Beringin	15 305	14 894	30 119	100
Sei Rampah	26 101	25 754	51 855	101
Sei Baman	16 589	17 391	33 980	101
Teluk Mengkudu	17 713	17 367	35 080	100
Perbaungan	41 718	40 470	82 188	99
Pegajahan	11 567	11 008	22 575	101
Pantai Cermin	17 904	17 145	35 049	98
Jumlah/ <i>Total</i>	242 079	244 109	486 188	101

Sumber : Dinas Kependudukan dan Pencatatan Sipil Kabupaten Serdang Bedagai
Source : Civil Registration Office of Serdang Bedagai Regency

3.2. Ketenagakerjaan/*Employment*

Tabel 3.2.1 Penduduk Berumur 15 Tahun Ke atas menurut Jenis Kegiatan Utama Seminggu yang Lalu, 2019–2021
Table *Population 15 Years of Age and Over by Type of Activity During the Previous Week, 2019 – 2020*

Jenis Kegiatan Utama <i>Type of Activity</i>	2019	2020	2021
(1)	(2)	(3)	(4)
1. Angkatan Kerja/ <i>Labour force</i>	305 205	314 818	302 722
a. Bekerja/ <i>Employment</i>	291 859	297 382	290 837
b. Penganggur/ <i>Unemployment</i>	13 346	17 436	11 885
2. Bukan Angkatan Kerja (Mengurus Rumah Tangga, dan Lainnya)/ <i>Non labor force</i>	126 475	136 100	150 827
Jumlah <i>Total</i>	431 680	450 918	453 549
Tingkat Partisipasi Angkatan Kerja (TPAK) <i>Labor force Participation Rate</i>	70,70	69,82	66,75
Tingkat Pengangguran Terbuka (TPT) <i>Open Employment Rate</i>	4,37	5,54	3 93

Sumber : BPS-Survei Angkatan Kerja Nasional Agustus 2018-2020
 Source : BPS-National Labour Force Survey August 2018-2020

PENDUDUK DAN KETENAGAKERJAAN

Tabel 3.2.2 Penduduk Berumur 15 Tahun Ke atas menurut Jenis Kelamin dan Jenis Kegiatan Utama Seminggu yang Lalu, 2021
Population 15 Years of Age and Over by Sex and Type of Activity During the Previous Week, 2021

Jenis Kegiatan Utama <i>Type of Activity</i>	Laki-laki <i>Male</i>	Perempuan <i>Female</i>	Jumlah <i>Total</i>
(1)	(2)	(3)	(4)
1. Angkatan Kerja/ <i>Labour force</i>	186 633	116 089	302 722
a. Bekerja/ <i>Employment</i>	178 534	112 303	290 837
b. Pengangguran/ <i>Unemployment</i>	8 099	3 786	11 885
2. Bukan Angkatan Kerja (Mengurus Rumah Tangga, dan Lainnya)/ <i>Non labor force</i>	40 026	110 801	150 827
Jumlah/<i>Total</i>	226 659	226 890	453 549
Tingkat Partisipasi Angkatan Kerja (TPAK) <i>Labor force Participation Rate</i>	82,34	51,16	66,75
Tingkat Pengangguran Terbuka (TPT) <i>Open Employment Rate</i>	4,34	3,26	3,93

Sumber : BPS-Survei Angkatan Kerja Nasional Agustus 2020
 Source : BPS-National Labour Force Survey August 2020

POPULATION AND EMPLOYMENT

Tabel 3.2.3 Penduduk Berumur 15 Tahun Ke atas menurut Status Pekerjaan Utama dan Pendidikan yang Ditamatkan, 2020-2021
Population 15 Years of Age and Over by Employment Status and Education Level, 2020-2021

Status Pekerjaan Utama <i>Employment status</i>	Pendidikan yang Ditamatkan <i>Educational Attainment</i>			Jumlah <i>Total</i>
	SD Kebawah	SLTP	SLTA Ke atas	
(1)	(2)	(3)	(4)	(5)
Tahun/Year 2020				
Angkatan Kerja <i>Labour Force</i>				
a. Bekerja <i>Employment</i>	99 071	68 011	130 300	297 382
b. Penganggur <i>Unemployment</i>	4 210	1 454	11 772	17 436
<hr/>				
Tahun/Year 2021				
Angkatan Kerja <i>Labour Force</i>				
c. Bekerja <i>Employment</i>	88 401	65 230	137 206	290 837
d. Penganggur <i>Unemployment</i>	2 534	1 839	7 512	11 855

Sumber : BPS-Survei Angkatan Kerja Nasional Agustus 2020-2021

Source : BPS-National Labour Force Survey August 2020-2021

Tabel 3.2.4 Penduduk Berumur 15 Tahun Ke atas yang termasuk Angkatan Kerja menurut Kelompok Umur dan Jenis Kelamin, 2021
Population 15 Years of Age and Over Who are in Labor Force by Age Group and Sex, 2021

Kelompok Umur <i>Age Group</i>	Laki-Laki <i>Male</i>	Perempuan <i>Female</i>	Jumlah <i>Total</i>
(1)	(2)	(3)	(4)
15 – 19	13 620	7 227	20 847
20 – 24	24 972	10 091	35 063
25 – 29	23 049	11 559	34 608
30 – 34	22 057	12 804	34 861
35 – 39	22 155	15 671	37 826
40 – 44	20 935	13 065	34 000
45 – 49	20 024	14 918	34 942
50 – 54	18 233	11 865	30 098
55 – 59	13 799	9 258	23 057
60+	18 956	10 560	29 516
Serdang Bedagai	197 800	117 018	314 818
2020	191 760	113 445	305 205

Sumber : BPS-Survei Angkatan Kerja Nasional Agustus 2019
Source : BPS-National Labour Force Survey August 2019

POPULATION AND EMPLOYMENT

Tabel 3.2.5 Penduduk Berumur 15 Tahun Ke atas yang Bekerja menurut Lapangan Pekerjaan Utama dan Jenis Kelamin, 2021
Table 3.2.5 *Population 15 Years of Age and Over Who Worked by Main Industry and Sex, 2021*

Lapangan Pekerjaan Utama <i>Main Industry</i>	Laki-Laki <i>Male</i>	Perempuan <i>Female</i>	Jumlah <i>Total</i>	
(1)	(2)	(3)	(4)	
Pertanian <i>Agriculture</i>	78 785	24 662	103 447	
Industri Pengolahan <i>Manufacturing</i>	37 615	12 008	49 623	
Jasa – jasa (6, 7, 8, dan 9) <i>Services</i>	62 134	75 633	137 767	
Jumlah/Total				
	2021	178 534	112 303	290 837
	2020	181 289	116 093	297 382

Sumber : BPS-Survei Angkatan Kerja Nasional Agustus 2019-2020
Source : BPS-National Labour Force Survey August 2019-2020

Tabel 3.2.6 Penduduk Berumur 15 Tahun Ke atas yang Bekerja menurut Pendidikan yang Ditamatkan dan Jenis Kelamin, 2021
Table *Population 15 Years of Age and Over Who Worked by Educational Attainment and Sex, 2021*

Pendidikan yang Ditamatkan <i>Educational Attainment</i>		Laki-Laki <i>Male</i>	Perempuan <i>Female</i>	Jumlah <i>Total</i>
(1)		(2)	(3)	(4)
SD ke bawah/ <i>Under SD</i>		52 693	35 708	88 401
SLTP/ <i>SLTP</i>		39 086	26 144	65 230
SLTA ke atas/ <i>Over SLTA</i>		86 755	50 451	137 206
Jumlah/ <i>Total</i>	2021	178 534	112 303	290 837
	2020	181 289	116 093	297 382

Sumber : BPS-Survei Angkatan Kerja Nasional Agustus 2019-2020
 Source : *BPS-National Labour Force Survey August 2019-2020*

POPULATION AND EMPLOYMENT

Tabel 3.2.7 Banyaknya Pencari Kerja yang Terdaftar dan Ditempatkan menurut Pendidikan Tertinggi yang Ditamatkan dan Jenis Kelamin, 2021
Number of Registered Job Applicants and Placements of Workers by Educational Attainment and Sex, 2021

	Pendidikan yang Ditamatkan <i>Educational Attainment</i>	Terdaftar/ <i>Registered</i>		Ditempatkan/ <i>Placement</i>	
		Lk/ <i>Male</i>	Pr/ <i>Female</i>	Lk/ <i>Male</i>	Pr/ <i>Female</i>
	(1)	(2)	(3)	(4)	(5)
1	Tidak sekolah/ <i>Never attend school</i>	-	-	-	-
2	SD Tidak Tamat/ <i>Net Comp. of primary school</i>	-	-	-	-
3	SD & setingkatnya/ <i>Primary School</i>	13	-	13	-
4	SLTP Umum/ <i>General Junior High School</i>	23	1	22	-
5	SMEP/ <i>Economical Junior High School</i>	-	-	-	-
6	ST/ <i>Technical Junior High School</i>	-	-	-	-
7	SLTP Lainnya/ <i>Other Junior High School</i>	-	-	-	-
8	SLTA Umum/ <i>General Senior High School</i>	34	49	32	25
9	STM/ <i>Senior Technical High School</i>	15	-	7	-
10	SMEA/ <i>Economical Senior High School</i>	29	30	23	13
11	SKKA	-	-	-	-
12	SPG/ <i>Teacher Education for Primary School</i>	-	-	-	-
13	SPSA	-	-	-	-
14	KPG	-	-	-	-

Tabel 3.2.7 Lanjutan/Continued
Table

	Pendidikan yang Ditamatkan <i>Educational Attainment</i>	Terdaftar/ <i>Registered</i>		Ditempatkan/ <i>Placement</i>	
		Lk/Male	Pr/Female	Lk/Male	Pr/Female
	(1)	(2)	(3)	(4)	(5)
	PGSLP/Teacher				
15	Education for Junior School	-	-	-	-
16	SMOA	-	-	-	-
17	SMPP	-	-	-	-
18	SPMA/Senior Agriculture High School	-	-	-	-
19	SLTA lainnya/Other vocational High School	-	-	-	-
20	Sarjana Muda. D3. Akademi/Bachelor	6	8	1	7
21	Sarjana Lengkap/Graduate	50	22	9	2
	Jumlah/ <i>Total</i>				
	2021	170	110	107	47
	2020	164	225	67	163
	2019	413	1 341	305	1 035

Sumber : Dinas Ketenagakerjaan, Koperasi dan Usaha Mikro Kabupaten Serdang Bedagai

Source : *Manpower and Coperation Office of Serdang Bedagai Regency*

POPULATION AND EMPLOYMENT

Tabel 3.2.8 Banyaknya Pencari Kerja yang Belum Ditempatkan menurut Jabatan Pekerjaan dan Jenis Kelamin, 2021
Table *Number of Unplacement of Job Attainment by Occupation and Sex, 2021*

	Jabatan Pekerjaan <i>Occupation</i>	Laki-laki <i>Male</i>	Perempuan <i>Female</i>	Jumlah <i>Total</i>
	(1)	(2)	(3)	(4)
1.	Tenaga profesional, Teknisi dan sejenisnya/ <i>Professionalism technician</i>	30	26	56
2.	Tenaga Kepemimpinan, tata laksana, dan tata usaha/ <i>Leader and operation</i>	26	8	20
3.	Tenaga tata usaha/ <i>Clerk</i>	3	5	8
4.	Tenaga penjualan/ <i>Sales employer</i>	-	4	4
5.	Tenaga jasa/ <i>Servicer</i>	2	7	9
6.	Tenaga usaha pertanian/ <i>Farmer</i>	4	2	6
7.	Tenaga produksi, operator alat-alat pengangkutan dan pekerja kasar/ <i>Production worker related activity and transport operator</i>	12	11	23
8.	Lainnya/ <i>etc</i>	-	-	-
	Jumlah/ <i>Total</i> 2021	63	63	126
	2020	89	87	176
	2019	91	324	415

Sumber : Dinas Ketenagakerjaan, Koperasi dan Usaha Mikro Kabupaten Serdang Bedagai

Source : Manpower and Cooperation Office of Serdang Bedagai Regency

Tabel 3.2.9 Jumlah Tenaga Kerja Warga Negara Asing Menurut Izin Usaha dan Jabatan di Kabupaten Serdang Bedagai, 2021
Number of Foreign Resident by Working Permit and Occupation in Serdang Bedagai Regency, 2021

	Jabatan <i>Occupation</i>	Permohonan <i>Application</i>	Disetujui <i>Approved</i>
	(1)	(2)	(3)
1.	Tenaga profesional, Teknisi dan sejenisnya/ <i>Profesionalism technician</i>	Kementrian	2
2.	Tenaga Kepemimpinan, tata laksana, dan tata usaha/ <i>Leader and operation</i>	Kementrian	3
3.	Tenaga tata usaha/ <i>Clerk</i>	Kementrian	-
4.	Tenaga penjualan/ <i>Sales employer</i>	Kementrian	-
5.	Tenaga jasa/ <i>Service</i>	Kementrian	-
6.	Tenaga usaha pertanian/ <i>Farmer</i>	Kementrian	-
7.	Tenaga produksi, operator alat-alat pengangkutan dan pekerja kasar/ <i>Production worker related activity and transport operator</i>	Kementrian	-
8.	Lainnya/ <i>etc</i>	Kementrian	-
Serdang Bedagai			5
2020			2

Sumber : Dinas Ketenagakerjaan, Koperasi dan Usaha Mikro Kabupaten Serdang Bedagai

Source : *Manpower and Cooperation Office of Serdang Bedagai Regency*

POPULATION AND EMPLOYMENT

Tabel 3.2.10 Jumlah Perusahaan dan Tenaga Kerja Terdaftar Sesuai UU No.7 Tahun 1981 dan Yang Terkena PHK Menurut Kecamatan di Kabupaten Serdang Bedagai, 2021
Number of Enterprises and Registered Employees Appropriate with 'UU No.7 1981' and Severed Contract Workers by District in Serdang Bedagai Regency, 2021

Kecamatan <i>District</i>	Jumlah Perusahaan <i>Number of Enterprises</i>	Tenaga Kerja Terdaftar (Orang) <i>Registered Employees (Person)</i>	Tenaga Kerja Terkena PHK (Orang) <i>Severed Contract Workers (Person)</i>
(1)	(2)	(3)	(4)
Kotarih	3	392	-
Silinda	1	221	1
Bintang Bayu	2	506	-
Dolok Masihul	11	1 983	-
Serbajadi	1	50	1
Sipispis	4	1 206	-
Dolok Merawan	4	1 380	-
Tebing Tinggi	6	2 446	3
Tebing Syahbandar	32	2 704	-
Bandar Khalipah	4	114	2
Tanjung Beringin	4	95	1
Sei Rampah	53	3 749	-
Sei Baman	23	310	-
Teluk Mengkudu	18	411	5
Perbaungan	58	2 545	2
Pegajahan	6	470	-
Pantai Cermin	23	2 927	-
Serdang Bedagai	253	21 509	15

Sumber : Dinas Ketenagakerjaan, Koperasi dan Usaha Mikro Kab. Serdang Bedagai
Source : Manpower and Coperation Office of Serdang Bedagai Regency

Tabel 3.2.11 Jumlah Perusahaan dan Tenaga Kerja Menurut Kecamatan di Kabupaten Serdang Bedagai, 2021
Number of Enterprises and Employee by District in Serdang Bedagai Regency, 2021

Kecamatan <i>District</i>	Jumlah Perusahaan <i>Number of Enterprises</i>			Jumlah Tenaga Kerja <i>Number of Employees</i>
	Kecil <i>Small</i>	Sedang <i>Medium</i>	Besar <i>Large</i>	
(1)	(2)	(3)	(4)	(5)
Kotarih	-	-	3	392
Silinda	-	-	1	221
Bintang Bayu	-	1	1	506
Dolok Masihul	5	1	5	1 983
Serbajadi	-	1	-	50
Sipispis	1	-	3	1 206
Dolok Merawan	2	-	2	1 380
Tebing Tinggi	1	-	5	2 446
Tebing Syahbandar	19	5	8	2 704
Bandar Khalipah	2	1	-	114
Tanjung Beringin	4	-	-	95
Sei Rampah	42	4	8	3 749
Sei Bamban	23	-	-	310
Teluk Mengkudu	16	-	2	411
Perbaungan	51	3	4	2 545
Pegajahan	3	1	2	470
Pantai Cermin	20	2	1	2 927
Serdang Bedagai	189	19	45	21 509

Sumber : Dinas Ketenagakerjaan, Koperasi dan Usaha Mikro Kabupaten Serdang Bedagai
 Source : *Manpower and Cooperation Office of Serdang Bedagai Regency*

POPULATION AND EMPLOYMENT

Tabel 3.2.12 Jumlah Tenaga Kerja Indonesia (TKI) Menurut Bulan dan Jenis Kelamin di Kabupaten Serdang Bedagai, 2021
Table Number of Indonesian Workers by Month and Sex in Serdang Bedagai Regency, 2021

Kecamatan <i>District</i>	Tenaga Kerja Indonesia (TKI) <i>Indonesian Workers</i>		
	Laki-laki <i>Male</i>	Perempuan <i>Female</i>	Jumlah <i>Total</i>
(1)	(2)	(3)	(4)
Januari/ <i>January</i>	-	-	-
Februari/ <i>February</i>	1	1	2
Maret/ <i>March</i>	-	-	-
April/ <i>April</i>	-	-	-
Mei/ <i>May</i>	-	-	-
Juni/ <i>June</i>	1	-	1
Juli/ <i>July</i>	-	-	-
Agustus/ <i>August</i>	-	-	-
September/ <i>September</i>	1	-	1
Oktober/ <i>October</i>	-	1	1
November/ <i>November</i>	1	3	4
Desember/ <i>December</i>	1	-	1
Serdang Bedagai	5	5	10

Sumber : Dinas Ketenagakerjaan, Koperasi dan Usaha Mikro Kab. Serdang Bedagai
Source : Manpower and Cooperation Office of Serdang Bedagai Regency

Tabel 3.2.13 Jumlah Tenaga Kerja Indonesia (TKI) ke Negara Malaysia Menurut Bulan di Kabupaten Serdang Bedagai), 2021
Number of Indonesian Workers to Malaysia Country by Month in Serdang Bedagai Regency, 2021

Kecamatan <i>District</i>	Tenaga Kerja Indonesia (TKI) <i>Indonesian Workers</i>		
	Laki-laki <i>Male</i>	Perempuan <i>Female</i>	Jumlah <i>Total</i>
(1)	(2)	(3)	(4)
Januari/ <i>January</i>	-	-	-
Februari/ <i>February</i>	-	-	-
Maret/ <i>March</i>	-	-	-
April/ <i>April</i>	-	-	-
Mei/ <i>May</i>	-	-	-
Juni/ <i>June</i>	-	-	-
Juli/ <i>July</i>	-	-	-
Agustus/ <i>August</i>	-	-	-
September/ <i>September</i>	-	-	-
Oktober/ <i>October</i>	-	-	-
November/ <i>November</i>	-	-	-
Desember/ <i>December</i>	-	-	-
Serdang Bedagai	-	-	-

Sumber : Dinas Ketenagakerjaan, Koperasi dan Usaha Mikro Kab.Serdang Bedagai
Source : Manpower and Coperation Office of Serdang Bedagai Regency

SOSIAL DAN KESEJAHTERAAN RAKYAT

SOCIAL AND WELFARE

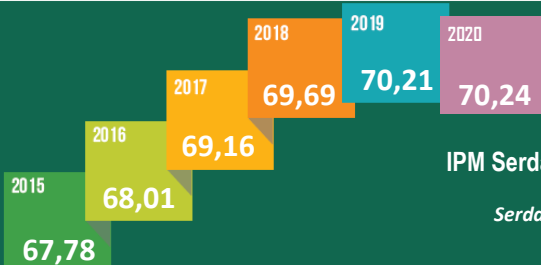
INDEKS PEMBANGUNAN MANUSIA

IPM menjelaskan bagaimana penduduk dapat mengakses hasil pembangunan dalam memperoleh pendapatan, kesehatan, pendidikan, dan sebagainya.

4 (empat) dimensi pembentuk IPM
Serdang Bedagai 2020



Perkembangan IPM Serdang Bedagai



IPM Serdang Bedagai Terus Meningkat

Human Development Index in Serdang Bedagai continuous to increase

PENJELASAN TEKNIS

1. Tidak/belum pernah sekolah adalah mereka yang tidak pernah atau belum pernah terdaftar dan tidak pernah atau belum pernah aktif mengikuti pendidikan di suatu jenjang pendidikan formal. Termasuk juga yang tamat/belum tamat taman kanak-kanak tetapi tidak melanjutkan ke sekolah dasar.
2. Masih bersekolah adalah mereka yang terdaftar dan aktif mengikuti pendidikan formal dan nonformal (Paket A, B, atau C), baik pendidikan dasar, menengah maupun pendidikan tinggi. Bagi mahasiswa yang sedang cuti dianggap masih bersekolah.
3. Tidak bersekolah lagi adalah mereka yang pernah terdaftar dan aktif mengikuti pendidikan di suatu jenjang pendidikan formal dan nonformal (Paket A, B, atau C), tetapi pada saat pencacahan tidak lagi terdaftar dan tidak aktif mengikuti pendidikan.
4. Tamat sekolah adalah menyelesaikan pelajaran yang ditandai dengan lulus ujian akhir pada kelas atau tingkat terakhir suatu jenjang pendidikan di sekolah negeri maupun swasta dengan mendapatkan tanda tamat belajar/ijazah. Seseorang yang belum mengikuti pelajaran pada kelas tertinggi tetapi telah mengikuti ujian akhir dan lulus dianggap tamat sekolah.

TECHNICAL NOTES

1. *Not/never attending school is someone who has never attended or never been registered in a formal education, such as primary, secondary, and tertiary education. Those who just completed kindergarten are considered as never attended school.*
2. *Attending school is someone who is currently attending primary, secondary, or tertiary education, including package A, package B, or package C. College student who postpones his/her study is considered as attending school.*
3. *Not attending school anymore is someone who had enrolled and participated in formal and non-formal education in the past including package A, package B, or package C, but currently does not attend school.*
4. *Completed particular level of education is someone who has completed particular level of education in private or public school and accepting graduation certificate. Someone who has never attended the highest grade but passed the final exam is considered as completed particular level of education.*

5. Jenjang Pendidikan Formal terdiri atas pendidikan dasar, pendidikan menengah, dan pendidikan tinggi. Jenis pendidikan yang diajarkan mencakup pendidikan umum, kejuruan, akademik, profesi, vokasi, keagamaan, dan khusus.

Pendidikan Dasar berbentuk Sekolah Dasar (SD) dan Madrasah Ibtidaiyah (MI) atau bentuk lain yang sederajat serta Sekolah Menengah Pertama (SMP) dan Madrasah Tsanawiyah (MTs), atau bentuk lain yang sederajat.

Pendidikan Menengah berbentuk Sekolah Menengah Atas (SMA), Madrasah Aliyah (MA), Sekolah Menengah Kejuruan (SMK), dan Madrasah Aliyah Kejuruan (MAK), atau bentuk lain yang sederajat.

Pendidikan Tinggi merupakan jenjang pendidikan setelah pendidikan menengah yang mencakup program pendidikan diploma, sarjana, magister, spesialis, dan doktor yang diselenggarakan oleh perguruan tinggi. Perguruan tinggi dapat berbentuk akademi, politeknik, sekolah tinggi, institut, atau universitas.

6. Rumah Sakit adalah tempat pemeriksaan dan perawatan kesehatan, biasanya berada di bawah pengawasan dokter/tenaga medis, yang melayani penderita yang sakit untuk

5. *The Formal Education Level consists of primary education, secondary education, and high education. The kind of education that taught consists of general education, vocational, academic, professional, religious, and specific education.*

The Primary Education consists of Elementary School and Islamic Elementary School or other equivalent forms and Junior High School and MTs, or other equivalent forms.

The Secondary Education consists of the senior high school, MA, Vocational School, and Vocational Madrasah Aliyah, or other equivalent forms.

The High Education consists of the education level after the secondary education that consists of diplomas, bachelor, master, specialist, and doctoral degrees that are held by the college. The colleges can be academy, polytechnic, high school, institute, or university.

6. *Hospital is a place for health check, usually controlled/supervised by doctors/medical personnel to serve the ill patients to get outpatient or inpatient treatment services.*

- berobat rawat jalan atau rawat inap.
7. Rumah Sakit Bersalin adalah rumah sakit khusus untuk persalinan, dilengkapi pelayanan spesialis pemeriksaan kehamilan, persalinan, rawat inap dan rawat jalan ibu dan anak yang berada di bawah pengawasan dokter spesialis kandungan.
 8. Rumah Bersalin adalah sarana pelayanan kesehatan dengan izin sebagai rumah bersalin, dilengkapi pelayanan pemeriksaan kehamilan, persalinan serta pemeriksaan ibu dan anak yang berada di bawah pengawasan bidan senior.
 9. Poliklinik adalah sarana kesehatan yang dipakai untuk pelayanan berobat jalan, biasanya berada di bawah pengawasan dokter/tenaga medis.
 10. Puskesmas (Pusat Kesehatan Masyarakat) adalah unit pelaksana teknis dinas kesehatan kabupaten/ kota yang mempunyai fungsi utama sebagai penyelenggara pelayanan kesehatan tingkat pertama. Wilayah kerja puskesmas maksimal adalah satu kecamatan dan untuk dapat menjangkau wilayah kerjanya, puskesmas mempunyai jaringan pelayanan yang meliputi unit Puskesmas Pembantu (Pustu), unit Puskesmas Keliling (Puskel), dan unit bidan desa/komunitas (Peraturan Menteri Kesehatan RI
 7. *Maternity Hospital is a specialized hospital for childbirth, has specialist inspection service to pregnancy, childbirth, hospitalization and outpatient for mothers and children that is under the supervision of an obstetrician.*
 8. *Maternity House is health care facility with a license as a maternity house, equipped with prenatal care, childbirth and examination of mothers and children which is under the supervision of a senior midwife.*
 9. *Polyclinic is a health facility in which to get outpatient services, usually under the control of doctor/medical personnel.*
 10. *Public Health Center is technical implementation unit of regency health department that have the primary function as a first-level health care providers. The working area standard of public health center is one Subdistrict and to reach their working areas, public health centers have a service network covering subsidiary of public health center, mobile public health center units, and midwife units (Regulation of the Minister of Health of Indonesia Number 75 Year 2014 about Public Health Center).*

- No. 75 Tahun 2014 Tentang Pusat Kesehatan Masyarakat).
11. Apotek adalah suatu tempat tertentu yang digunakan untuk melakukan pekerjaan kefarmasian, dan penyaluran/ penjualan obat atau bahan farmasi dan perbekalan kesehatan lainnya kepada masyarakat yang dikelola oleh tenaga apoteker (Peraturan Menteri Kesehatan RI No. 1332 Tahun 2002 Tentang Perubahan Atas Peraturan Menteri Kesehatan RI No. 922/MENKES/PER/X/1993 Tentang Ketentuan dan Tata Cara Pemberian Izin Apotek).
 12. Imunisasi adalah memasukkan kuman atau racun penyakit tertentu yang sudah dilemahkan (vaksin) ke dalam tubuh dengan cara disuntik atau diminum (diteteskan dalam mulut) dengan maksud agar terjadi kekebalan tubuh terhadap penyakit tersebut.
 13. BCG (Bacillus Calmette Guerin) merupakan vaksinasi untuk mencegah penyakit TBC, diberikan pada bayi baru lahir atau anak, dengan suntikan pada kulit pangkal lengan atas. Bekas suntikan kemudian akan membentuk tonjolan kecil jaringan parut pada kulit lengan atas. Suntikan BCG diberikan kepada anak sebanyak 1 kali.
 14. DPT (Difteri, Pertusis, Tetanus) merupakan vaksin untuk mencegah penyakit Difteri, Pertusis, dan Tetanus yang
11. *Pharmacy is a specific place that is used for pharmaceutical jobs, and distribution/sale of drugs/ pharmaceuticals and other medical supplies to people that are administered by trained pharmacist (Regulation of the Minister of Health of Indonesia Number 1332 Year 2002 about the Changes of Regulation of the Minister of Health of Indonesia Number 922/MENKES/PER/X/1993 about Pro-vision and Procedures for Administration of Licensed Pharmacies).*
 12. *Immunization is putting enervated microbe of a certain disease into human body by injection or drinking (dropping into mouth) to make the body immune to that disease.*
 13. *BCG (Bacillus Calmette Guerin) is a vaccine to prevent TBC disease, given to newborns or children, by injection at the base of the skin of the upper arm. Injection site will form little bumps of scar tissue in the skin of the upper arm. BCG injections given to children 1 times.*
 14. *DPT (Diphtheria, Pertussis, Tetanus) is a vaccine to prevent the diphtheria, pertussis, and tetanus disease, given to infants aged 3*

diberikan pada bayi berumur 3 bulan ke atas, dengan suntikan pada paha, diulang 1 bulan dan 2 bulan kemudian, sehingga suntikan imunisasi DPT lengkap pada balita berjumlah 3 kali (kadang-kadang selang waktu antar suntikan bisa lebih dari 1 bulan).

15. Peristiwa tindak pidana yang dilaporkan ialah setiap peristiwa yang diterima kepolisian dari laporan masyarakat, atau peristiwa dimana pelakunya tertangkap tangan oleh kepolisian.
16. Jumlah tindak pidana menggambarkan jumlah kasus tindak pidana yang terjadi pada kurun waktu tertentu.

months and above, with a shot in the thigh, repeated one month and two months later, so that the complete DPT immunization shots at toddler totaling 3 times (sometimes the time interval between injections can be more than 1 month).

15. *Reported crime incidence includes all criminal cases reported and received by police office, and all crimes caught by police.*
16. *Crime total refers to the number of criminal cases occurring during a given period.*

URAIAN	DESCRIPTION
<p>1. Peningkatkan kualitas dan partisipasi sekolah penduduk tentunya harus diimbangi dengan menyediakan sarana fisik pendidikan dan jumlah guru yang memadai. Pada tahun 2021 terdapat 456 Sekolah Dasar (SD) dengan jumlah murid 72.198 orang dan jumlah guru 4.112 orang. Untuk Sekolah Menengah Pertama (SMP) terdapat 91 sekolah, 24.477 orang murid dan 1.359 orang guru. Sementara itu untuk Sekolah Menengah Atas (SMA) terdapat 39 sekolah, jumlah murid dan guru masing-masing 12.806 orang dan 699 orang. Pada tahun yang sama, SMA Kejuruan terdapat 41 sekolah, 691 guru dan 11.875 siswa.</p> <p>2. Kesehatan merupakan salah satu hal terpenting dalam kehidupan manusia. Tersedianya sarana dan prasarana kesehatan yang memadai sangat membantu dalam upaya meningkatkan kesehatan masyarakat sekaligus meningkatkan kualitas sumber daya manusia. Sarana kesehatan di tingkat kecamatan dan pedesaan cukup memadai. Pada tahun 2021 tercatat 6 rumah sakit, 20 puskesmas, 817 posyandu, 45 rumah bersalin dan 275 klinik/ balai kesehatan.</p>	<p>1. <i>To improve the quality and participation of school, it have to be balanced with provision of educational facilities as well as adequate teaching staff. In 2021,</i></p> <ul style="list-style-type: none"> • <i>There were 456 Elementary Schools with 72.198 students and 4.112 teachers.</i> • <i>There were 91 Junior High Schools (JHS) with 24.477 students and 1.359 teachers.</i> • <i>There were 39 General Senior High School (SHS) with 12.806 students and 699 teachers.</i> • <i>There were 41 Vacational Senior High Schools (SHS) with 691 teachers and 11.875 students.</i> <p>2. <i>Health is one of the most important things in human life. The availability of health facilities and infrastructures will very support in increasing the society health and human resources quality. Health facilities in the District and villages is sufficient enough. In 2020 there were 6 general hospitals, 20 public health centers, 817 public health sub centers and 45 private maternity hospital and 275 clinic/ health center.</i></p>

URAIAN	DESCRIPTION
<p>3. Pelayanan terhadap kegiatan yang bersifat keagamaan harus senantiasa ditingkatkan. Kehidupan beragama yang baik di masyarakat dapat dijadikan benteng dalam menghadapi berbagai permasalahan yang mungkin timbul dalam kehidupan sehari-hari. Jumlah sarana ibadah yang ada di Serdang Bedagai antara lain Mesjid sebanyak 699 buah, Musholla/Langgar 528 buah, Gereja katolik 61 buah, gereja protestan 304 buah, Pura 5 buah dan Vihara 32 buah.</p>	<p>3. <i>Service to religious activities should be maintained and increased. A harmonious religious life will become a good defend to ancounter all social culture problems that might be happened in the society. Number of religious facilities in Serdang Bedagai is 699 Mosques, 528 Mushollahs/Little Mosques, 61 Chatolic Church, 304 Pertestant Churches, 5 Temples and 32 Viharas.</i></p>
<p>4. Di Kabupaten Serdang Bedagai terdapat 2 panti sosial dengan jumlah penghuninya sebanyak 387 orang dan 10 pembimbing sosial masyarakat. Jumlah penderita cacat menurut Dinas Sosial tahun 2021 ada sebanyak 2.416 orang, terdiri dari 995 cacat tubuh, 838 cacat mental, 195 tuna netra, dan 399 tuna rungu.</p>	<p>4. <i>In Serdang Bedagai Regency, there are 2 orphanages with 387 occupants and 10 supervising social. Number of invalid person by social department is 2.416 consists of 995 flesh, 838 mental, 195 blind, and 399 deaf.</i></p>

4. Sosial dan Kesejahteraan Rakyat/Social and Welfare

4.1 Pendidikan / Education

Tabel 4.1.1 Jumlah Sekolah, Guru, dan Murid Taman Kanak-Kanak (TK) Dibawah Kementrian Pendidikan dan Kebudayaan Menurut Kecamatan, 2021/2022
Table Number of Schools, Teachers, and Pupils in Kindergarden Under The Ministry of Education and Culture by Subdistrict, 2021/2022

Kecamatan <i>Subdistrict</i>	Sekolah/ <i>Schools</i>		Jumlah/ <i>Total</i>
	Negeri/ <i>Public</i>	Swasta/ <i>Private</i>	
(1)	(2)	(3)	(4)
Kotarih	-	2	2
Silinda	1	4	5
Bintang Bayu	-	4	4
Dolok Masihul	1	10	11
Serbajadi	-	4	4
Sipispis	-	4	4
Dolok Merawan	-	15	15
Tebing Tinggi	1	10	11
Tebing Syahbandar	-	9	9
Bandar Khalipah	-	5	5
Tanjung Beringin	1	4	5
Sei Rampah	1	22	23
Sei Bamban	-	24	24
Teluk Mengkudu	1	10	11
Perbaungan	1	47	48
Pegajahan	-	14	14
Pantai Cermin	-	16	16
Jumlah / <i>Total</i>	7	204	211

Tabel 4.1.1 Lanjutan Tabel / *Continued*
Table

Kecamatan <i>Subdistrict</i>	Guru ¹ / Teacher ¹		
	Negeri/ Public	Swasta/ Private	Jumlah/ Total
(1)	(2)	(3)	(4)
Kotarih	-	3	3
Silinda	4	13	17
Bintang Bayu	-	12	12
Dolok Masihul	2	26	28
Serbajadi	-	13	13
Sipispis	-	12	12
Dolok Merawan	-	33	33
Tebing Tinggi	-	30	30
Tebing Syahbandar	-	23	23
Bandar Khalipah	-	14	14
Tanjung Beringin	3	12	15
Sei Rampah	3	59	62
Sei Baman	-	60	60
Teluk Mengkudu	15	31	46
Perbaungan	5	142	147
Pegajahan	-	37	37
Pantai Cermin	-	46	46
Jumlah / Total	32	566	598

SOCIAL AND WELFARE

Tabel 4.1.1 Lanjutan/ *Continued*
Table

Kecamatan <i>Subdistrict</i>	Murid/ <i>Students</i>		
	Negeri/ <i>Public</i>	Swasta/ <i>Private</i>	Jumlah/ <i>Total</i>
(1)	(2)	(3)	(4)
Kotarih	-	15	15
Silinda	15	189	204
Bintang Bayu	-	235	235
Dolok Masihul	14	213	227
Serbajadi	-	87	87
Sipispis	-	173	173
Dolok Merawan	-	477	477
Tebing Tinggi	-	322	322
Tebing Syahbandar	-	161	161
Bandar Khalipah	-	129	129
Tanjung Beringin	40	160	200
Sei Rampah	23	529	552
Sei Bamban	-	677	677
Teluk Mengkudu	121	372	493
Perbaungan	41	1 437	1 478
Pegajahan	-	457	457
Pantai Cermin	-	560	560
Jumlah / <i>Total</i>	254	6 193	6 447

Sumber : Dinas Pendidikan Kabupaten Serdang Bedagai

Source : *Education Office of Serdang Bedagai Regency*

Catatan : Jumlah Guru termasuk Kepala Sekolah/ Data Semester Ganjil

Tabel 4.1.2 Jumlah Sekolah, Guru, dan Murid Raudatul Athfal (RA) Dibawah Kementerian Agama Menurut Kecamatan di Kabupaten Serdang Bedagai, 2021/2022
Number of Schools, Teachers, and Pupils in Raudatul Athfal (RA) Under The Ministry of Religious Affairs by Subdistrict in Serdang Bedagai Regency, 2021/2022

Kecamatan <i>Subdistrict</i>	Raudatul Athfal (RA) / <i>Raudatul Athfal (RA)</i>		
	Sekolah/ <i>School</i>	Guru/ <i>Teacher</i>	Murid/ <i>Pupils</i>
(1)	(2)	(3)	(4)
Kotarih	2	6	101
Silinda	1	2	19
Bintang Bayu	1	5	97
Dolok Masihul	13	66	921
Serbajadi	6	26	230
Sipispis	6	30	355
Dolok Merawan	1	6	65
Tebing Tinggi	3	7	87
Tebing Syahbandar	6	22	287
Bandar Khalipah	1	3	70
Tanjung Beringin	5	26	293
Sei Rampah	13	50	477
Sei Bamban	1	2	10
Teluk Mengkudu	7	25	132
Perbaungan	22	92	790
Pegajahan	6	31	253
Pantai Cermin	11	36	404
Jumlah / <i>Total</i>	105	424	4 591

Sumber : Kantor Kementerian Agama Kabupaten Serdang Bedagai

Source : *Ministry of Religious Representative Office of Serdang Bedagai Regency*

SOCIAL AND WELFARE

Tabel 4.1.3 Jumlah Sekolah, Guru, dan Murid Sekolah Dasar (SD) Dibawah Kementerian Pendidikan dan Kebudayaan Menurut Kecamatan, 2021/2022
Number of Schools, Teachers, and Pupils in Primary Schools Under The Ministry of Education and Culture by Subdistrict, 2021/2022

Kecamatan Subdistrict	Sekolah/ Schools		
	Negeri/ Public	Swasta/ Private	Jumlah/ Total
(1)	(2)	(3)	(4)
Kotarih	6	1	7
Silinda	7	2	9
Bintang Bayu	12	-	12
Dolak Masihul	38	1	39
Serbajadi	15	-	15
Sipispis	33	1	34
Dolak Merawan	19	1	20
Tebing Tinggi	35	2	37
Tebing Syahbandar	19	1	20
Bandar Khalipah	25	-	25
Tanjung Beringin	22	1	23
Sei Rampah	36	14	50
Sei Bamban	35	9	44
Teluk Mengkudu	26	2	28
Perbaungan	43	12	55
Pegajahan	17	-	17
Pantai Cermin	24	4	28
Jumlah / Total	412	51	463

Tabel 4.1.3 Lanjutan Tabel / *Continued*
Table

Kecamatan <i>Subdistrict</i>	Guru ¹ / Teacher ¹		
	Negeri/ Public	Swasta/ Private	Jumlah/ Total
(1)	(2)	(3)	(4)
Kotarih	71	7	78
Silinda	81	12	93
Bintang Bayu	118	-	118
Dolak Masihul	352	5	357
Serbajadi	148	-	148
Sipispis	304	4	308
Dolak Merawan	150	-	150
Tebing Tinggi	284	16	300
Tebing Syahbandar	163	9	172
Bandar Khalipah	214	-	214
Tanjung Beringin	233	10	243
Sei Rampah	339	137	476
Sei Bambi	315	86	401
Teluk Mengkudu	278	19	297
Perbaungan	539	96	635
Pegajahan	200	-	200
Pantai Cermin	259	31	290
Jumlah / Total	4 048	432	4 480

SOCIAL AND WELFARE

Tabel 4.1.3 Lanjutan/ *Continued*
Table

Kecamatan <i>Subdistrict</i>	Murid/ <i>Students</i>		
	Negeri/ <i>Public</i>	Swasta/ <i>Private</i>	Jumlah/ <i>Total</i>
(1)	(2)	(3)	(4)
Kotarih	962	85	1 047
Silinda	918	177	1 095
Bintang Bayu	1 038	-	1 038
Dolok Masihul	5 555	173	5 728
Serbajadi	1 853	-	1 853
Sipispis	3 366	122	3 488
Dolok Merawan	2 003	-	2 003
Tebing Tinggi	3 921	328	4 249
Tebing Syahbandar	2 479	50	2 529
Bandar Khalipah	3 024	-	3 024
Tanjung Beringin	4 097	561	4 658
Sei Rampah	5 087	2 891	7 978
Sei Bamban	3 682	1 674	5 356
Teluk Mengkudu	4 782	383	5 111
Perbaungan	9 724	1 738	11 462
Pegajahan	3 515	-	3 515
Pantai Cermin	5 041	466	5 507
<i>Jumlah / Total</i>	60 993	8 648	69 641

Sumber : Dinas Pendidikan Kabupaten Serdang Bedagai

Source : *Education Office of Serdang Bedagai Regency*

Catatan : Jumlah Guru termasuk Kepala Sekolah/ Data Semester Ganjil

Tabel 4.1.4 Jumlah Sekolah, Guru, dan Murid Madrasah Ibtidaiyah (MI) di Bawah Kementerian Agama Menurut Kecamatan di Kabupaten Serdang Bedagai, 2021/2022
Number of Schools, Teachers, and Pupils in Madrasah Ibtidaiyah (MI) Under The Ministry of Religious Affairs by Subdistrict in Serdang Bedagai Regency, 2021/2022

Kecamatan Subdistrict	Sekolah/ Schools		
	Negeri/ Public	Swasta/ Private	Jumlah/ Total
(1)	(2)	(3)	(4)
Kotarih	-	-	-
Silinda	-	-	-
Bintang Bayu	1	-	1
Dolok Masihul	1	1	2
Serbajadi	1	2	3
Sipispis	-	4	4
Dolok Merawan	-	-	-
Tebing Tinggi	-	-	-
Tebing Syahbandar	1	2	3
Bandar Khalipah	-	1	1
Tanjung Beringin	-	4	4
Sei Rampah	-	6	6
Sei Bamban	-	-	-
Teluk Mengkudu	-	4	4
Perbaungan	-	10	10
Pegajahan	-	-	-
Pantai Cermin	-	2	2
Jumlah / Total	4	36	40

SOCIAL AND WELFARE

Tabel 4.1.4 Lanjutan/ *Continued*
Table

Kecamatan <i>Subdistrict</i>	Guru ¹ / Teacher ¹		
	Negeri/ Public	Swasta/ Private	Jumlah/ Total
(1)	(2)	(3)	(4)
Kotarih	-	-	-
Silinda	-	-	-
Bintang Bayu	26	-	26
Dolok Masihul	15	6	21
Serbajadi	21	15	36
Sipispis	-	18	18
Dolok Merawan	-	-	-
Tebing Tinggi	-	-	-
Tebing Syahbandar	23	19	46
Bandar Khalipah	-	6	6
Tanjung Beringin	-	31	31
Sei Rampah	-	6	44
Sei Bambi	-	-	-
Teluk Mengkudu	-	33	433
Perbaungan	-	105	105
Pegajahan	-	-	-
Pantai Cermin	-	14	14
Jumlah / <i>Total</i>	85	203	288

Tabel 4.1.4 Lanjutan/ *Continued*
Table

Kecamatan <i>Subdistrict</i>	Murid/ <i>Students</i>		
	Negeri/ <i>Public</i>	Swasta/ <i>Private</i>	Jumlah/ <i>Total</i>
(1)	(2)	(3)	(4)
Kotarih	-	-	-
Silinda	-	-	-
Bintang Bayu	296	-	296
Dolak Masihul	425	115	540
Serbajadi	310	136	446
Sipispis	-	610	610
Dolak Merawan	-	-	-
Tebing Tinggi	-	-	-
Tebing Syahbandar	479	451	927
Bandar Khalipah	-	81	81
Tanjung Beringin	-	326	326
Sei Rampah	-	752	752
Sei Bamban	-	-	-
Teluk Mengkudu	-	789	789
Perbaungan	-	1 865	1 865
Pegajahan	-	-	-
Pantai Cermin	-	651	651
Jumlah / <i>Total</i>	1 420	5 106	6 526

Sumber : Kantor Kementerian Agama Kabupaten Serdang Bedagai

Source : *Ministry of Religious Representative Office of Serdang Bedagai Regency*

SOCIAL AND WELFARE

Tabel 4.1.5 Jumlah Sekolah, Guru, dan Murid Sekolah Menengah Pertama (SMP) Dibawah Kementerian Pendidikan dan Kebudayaan Menurut Kecamatan, 2021/2022
Table Number of Schools, Teachers, and Pupils in Junior High Schools Under The Ministry of Education and Culture by Subdistrict, 2021/2022

Kecamatan <i>Subdistrict</i>	Sekolah/ <i>Schools</i>		
	Negeri/ <i>Public</i>	Swasta/ <i>Private</i>	Jumlah/ <i>Total</i>
(1)	(2)	(3)	(4)
Kotarih	1	1	2
Silinda	-	1	1
Bintang Bayu	1	1	2
Dolok Masihul	3	2	5
Serbajadi	1	1	2
Sipispis	3	4	7
Dolok Merawan	2	1	3
Tebing Tinggi	2	3	5
Tebing Syahbandar	3	2	5
Bandar Khalipah	2	1	3
Tanjung Beringin	4	2	6
Sei Rampah	4	8	12
Sei Bamban	3	4	7
Teluk Mengkudu	3	2	5
Perbaungan	3	15	18
Pegajahan	3	2	5
Pantai Cermin	2	3	5
Jumlah / <i>Total</i>	40	53	93

Tabel 4.1.5 Lanjutan/ Continued
Table

Kecamatan Subdistrict	Guru ¹ / Teacher ¹		
	Negeri/ Public	Swasta/ Private	Jumlah/ Total
(1)	(2)	(3)	(4)
Kotarih	21	12	33
Silinda	-	13	13
Bintang Bayu	24	6	30
Dolak Masihul	90	16	106
Serbajadi	23	8	31
Sipispis	58	27	85
Dolak Merawan	17	24	41
Tebing Tinggi	34	39	73
Tebing Syahbandar	45	16	61
Bandar Khalipah	63	6	69
Tanjung Beringin	96	22	118
Sei Rampah	94	58	152
Sei Bamban	90	43	133
Teluk Mengkudu	69	13	82
Perbaungan	142	120	262
Pegajahan	67	22	89
Pantai Cermin	45	17	62
Jumlah / Total	978	462	1 440

SOCIAL AND WELFARE

Tabel 4.1.5 Lanjutan/ *Countinued*
Table

Kecamatan <i>Subdistrict</i>	Murid/ <i>Students</i>		
	Negeri/ <i>Public</i>	Swasta/ <i>Private</i>	Jumlah/ <i>Total</i>
(1)	(2)	(3)	(4)
Kotarih	299	149	448
Silinda	-	199	199
Bintang Bayu	418	66	484
Dolok Masihul	1 383	138	1 521
Serbajadi	373	138	511
Sipispis	756	281	1 037
Dolok Merawan	265	438	703
Tebing Tinggi	692	644	1 336
Tebing Syahbandar	525	267	792
Bandar Khalipah	1 219	71	1 290
Tanjung Beringin	1 576	431	2 007
Sei Rampah	1 793	814	2 607
Sei Bamban	1 869	755	2 624
Teluk Mengkudu	1 392	202	1 594
Perbaungan	2 447	1 958	4 405
Pegajahan	1 195	294	1 489
Pantai Cermin	979	214	1 193
<i>Jumlah / Total</i>	17 181	7 059	24 240

Sumber : Dinas Pendidikan Kabupaten Serdang Bedagai

Source : *Education Office of Serdang Bedagai Regency*

Catatan : Jumlah Guru termasuk Kepala Sekolah/ *Data Semester Ganjil*

Tabel 4.1.6 Jumlah Sekolah, Guru, dan Murid Madrasah Tsanawiyah (MTs) di Bawah Kementerian Agama Menurut Kecamatan di Kabupaten Serdang Bedagai, 2021/2022
Number of Schools, Teachers, and Pupils in Madrasah Tsanawiyah (MTs) Under The Ministry of Religious Affairs by Subdistrict in Serdang Bedagai Regency, 2021/2022

Kecamatan Subdistrict	Sekolah/ Schools		
	Negeri/ Public	Swasta/ Private	Jumlah/ Total
(1)	(2)	(3)	(4)
Kotarih	-	1	1
Silinda	-	-	-
Bintang Bayu	-	1	1
Dolok Masihul	1	9	10
Serbajadi	-	2	2
Sipispis	-	5	5
Dolok Merawan	-	2	2
Tebing Tinggi	-	2	2
Tebing Syahbandar	-	4	4
Bandar Khalipah	-	2	2
Tanjung Beringin	-	4	4
Sei Rampah	-	11	11
Sei Bamban	-	1	1
Teluk Mengkudu	-	3	3
Perbaungan	-	10	10
Pegajahan	-	1	1
Pantai Cermin	-	5	5
Jumlah / Total	1	63	64

SOCIAL AND WELFARE

Tabel 4.1.6 Lanjutan/ *Countinued*
Table

Kecamatan <i>Subdistrict</i>	Guru ¹ / Teacher ¹		
	Negeri/ Public	Swasta/ Private	Jumlah/ Total
(1)	(2)	(3)	(4)
Kotarih	-	17	17
Silinda	-	-	-
Bintang Bayu	-	19	19
Dolok Masihul	43	112	155
Serbajadi	-	28	28
Sipispis	-	64	64
Dolok Merawan	-	20	20
Tebing Tinggi	-	21	21
Tebing Syahbandar	-	55	55
Bandar Khalipah	-	23	23
Tanjung Beringin	-	52	52
Sei Rampah	-	161	161
Sei Bamban	-	11	11
Teluk Mengkudu	-	46	46
Perbaungan	-	174	174
Pegajahan	-	11	11
Pantai Cermin	-	90	90
<i>Jumlah / Total</i>	43	904	947

Tabel 4.1.6 Lanjutan/ *Continued*
Table

Kecamatan <i>Subdistrict</i>	Murid/ <i>Students</i>		
	Negeri/ <i>Public</i>	Swasta/ <i>Private</i>	Jumlah/ <i>Total</i>
(1)	(2)	(3)	(4)
Kotarih	-	364	364
Silinda	-	-	-
Bintang Bayu	-	306	306
Dolak Masihul	500	1 330	1 330
Serbajadi	-	244	244
Sipispis	-	709	709
Dolak Merawan	-	200	200
Tebing Tinggi	-	221	221
Tebing Syahbandar	-	579	579
Bandar Khalipah	-	161	161
Tanjung Beringin	-	823	823
Sei Rampah	-	2 583	2 583
Sei Bamban	-	54	54
Teluk Mengkudu	-	936	936
Perbaungan	-	2 644	2 644
Pegajahan	-	188	188
Pantai Cermin	-	1 301	1 301
Jumlah / <i>Total</i>	500	12 643	13 143

Sumber : Kantor Kementerian Agama Kabupaten Serdang Bedagai

Source : *Ministry of Religious Representative Office of Serdang Bedagai Regency*

SOCIAL AND WELFARE

Tabel 4.1.7 Jumlah Sekolah, Guru, dan Murid Sekolah Menengah Atas (SMA) Dibawah Kementerian Pendidikan dan Kebudayaan Menurut Kecamatan, 2021/2022
Table Number of Schools, Teachers, and Pupils in Senior High Schools Under The Ministry of Education and Culture by Subdistrict, 2021/2022

Kecamatan <i>Subdistrict</i>	Sekolah/ <i>Schools</i>		
	Negeri/ <i>Public</i>	Swasta/ <i>Private</i>	Jumlah/ <i>Total</i>
(1)	(2)	(3)	(4)
Kotarih	1	-	1
Silinda	1	-	1
Bintang Bayu	1	-	1
Dolok Masihul	1	2	3
Serbajadi	1	-	1
Sipispis	1	2	3
Dolok Merawan	1	-	1
Tebing Tinggi	1	-	1
Tebing Syahbandar	1	1	2
Bandar Khalipah	1	-	1
Tanjung Beringin	1	1	2
Sei Rampah	1	4	5
Sei Bamban	1	3	4
Teluk Mengkudu	1	-	1
Perbaungan	2	6	8
Pegajahan	1	2	3
Pantai Cermin	1	-	2
<i>Jumlah / Total</i>	18	21	39

Tabel 4.1.7 Lanjutan/ *Continued*
Table

Kecamatan <i>Subdistrict</i>	Guru ¹ / Teacher ¹		
	Negeri/ Public	Swasta/ Private	Jumlah/ Total
(1)	(2)	(3)	(4)
Kotarih	18	-	18
Silinda	22	-	22
Bintang Bayu	20	-	20
Dolok Masihul	37	10	47
Serbajadi	27	-	27
Sipispis	27	14	41
Dolok Merawan	25	-	25
Tebing Tinggi	25	-	25
Tebing Syahbandar	38	5	43
Bandar Khalipah	28	-	28
Tanjung Beringin	37	16	53
Sei Rampah	36	44	80
Sei Bamban	26	9	35
Teluk Mengkudu	27	-	27
Perbaungan	76	61	137
Pegajahan	29	12	41
Pantai Cermin	30	-	30
Jumlah / Total	528	171	699

SOCIAL AND WELFARE

Tabel 4.1.7 Lanjutan/ *Continued*
Table

Kecamatan <i>Subdistrict</i>	Murid/ <i>Students</i>		
	Negeri/ <i>Public</i>	Swasta/ <i>Private</i>	Jumlah/ <i>Total</i>
(1)	(2)	(3)	(4)
Kotarih	327	-	327
Silinda	357	-	357
Bintang Bayu	317	-	317
Dolok Masihul	703	83	786
Serbajadi	495	-	495
Sipispis	467	149	616
Dolok Merawan	427	-	427
Tebing Tinggi	414	-	414
Tebing Syahbandar	724	73	797
Bandar Khalipah	615	-	615
Tanjung Beringin	655	258	913
Sei Rampah	852	1 136	1 988
Sei Bamban	472	291	763
Teluk Mengkudu	426	-	426
Perbaungan	1 463	877	2 340
Pegajahan	520	192	712
Pantai Cermin	515	-	515
Jumlah / <i>Total</i>	9 747	3 059	12 806

Sumber : Dinas Pendidikan Kabupaten Serdang Bedagai

Source : *Education Office of Serdang Bedagai Regency*

Catatan : Jumlah Guru termasuk Kepala Sekolah/ *Data Semester Ganjil*

Tabel 4.1.8 Jumlah Sekolah, Guru, dan Murid Sekolah menengah Kejuruan (SMK) Dibawah Kementerian Pendidikan dan Kebudayaan Menurut Kecamatan, 2021/2022
Table Number of Schools, Teachers, and Pupils in Vocational High Schools Under The Ministry of Education and Culture by Subdistrict, 2021/2022

Kecamatan Subdistrict	Sekolah/ Schools		
	Negeri/ Public	Swasta/ Private	Jumlah/ Total
(1)	(2)	(3)	(4)
Kotarih	-	-	-
Silinda	-	-	-
Bintang Bayu	1	-	1
Dolok Masihul	1	2	3
Serbajadi	-	-	-
Sipispis	1	2	3
Dolok Merawan	1	-	1
Tebing Tinggi	1	-	1
Tebing Syahbandar	-	1	1
Bandar Khalipah	-	-	-
Tanjung Beringin	-	-	-
Sei Rampah	2	6	8
Sei Bamban	-	3	4
Teluk Mengkudu	1	1	2
Perbaungan	1	12	11
Pegajahan	-	3	3
Pantai Cermin	1	1	2
Jumlah / Total	10	31	41

SOCIAL AND WELFARE

Tabel 4.1.8 Lanjutan/ *Continued*
Table

Kecamatan <i>Subdistrict</i>	Guru ¹ / Teacher ¹		
	Negeri/ Public	Swasta/ Private	Jumlah/ Total
(1)	(2)	(3)	(4)
Kotarih	-	-	-
Silinda	-	-	-
Bintang Bayu	19	-	19
Dolok Masihul	40	27	67
Serbajadi	-	-	-
Sipispis	31	1	32
Dolok Merawan	19	-	19
Tebing Tinggi	22	-	22
Tebing Syahbandar	-	13	13
Bandar Khalipah	-	-	-
Tanjung Beringin	-	-	-
Sei Rampah	65	80	145
Sei Baman	-	29	29
Teluk Mengkudu	29	12	41
Perbaungan	37	177	214
Pegajahan	-	42	42
Pantai Cermin	46	2	48
Jumlah / <i>Total</i>	308	383	691

Tabel 4.1.8 Lanjutan/ *Continued*
Table

Kecamatan <i>Subdistrict</i>	Murid/ <i>Students</i>		
	Negeri/ <i>Public</i>	Swasta/ <i>Private</i>	Jumlah/ <i>Total</i>
(1)	(2)	(3)	(4)
Kotarih	-	-	-
Silinda	-	-	-
Bintang Bayu	170	-	170
Dolok Masihul	618	572	1 190
Serbajadi	-	-	-
Sipispis	499	22	521
Dolok Merawan	314	-	314
Tebing Tinggi	300	-	300
Tebing Syahbandar	-	341	341
Bandar Khalipah	-	-	-
Tanjung Beringin	-	-	-
Sei Rampah	1 117	1 062	2 179
Sei Baman	-	563	563
Teluk Mengkudu	579	215	794
Perbaungan	633	3 365	3 876
Pegajahan	-	705	705
Pantai Cermin	731	69	800
Jumlah / <i>Total</i>	4 961	6 914	11 875

Sumber : Dinas Pendidikan Kabupaten Serdang Bedagai

Source : Education Office of Serdang Bedagai Regency

Catatan : Jumlah Guru termasuk Kepala Sekolah/ Data Semester Ganjil

SOCIAL AND WELFARE

Tabel 4.1.9 Jumlah Sekolah, Guru, dan Murid Madrasah Aliyah (MA) di Bawah Kementerian Agama Menurut Kecamatan di Kabupaten Serdang Bedagai, 2021/2022
Number of Schools, Teachers, and Pupils in Madrasah Aliyah (MA) Under The Ministry of Religious Affairs by Subdistrict in Serdang Bedagai Regency, 2021/2022

Kecamatan <i>Subdistrict</i>	Sekolah/ <i>Schools</i>		
	Negeri/ <i>Public</i>	Swasta/ <i>Private</i>	Jumlah/ <i>Total</i>
(1)	(2)	(3)	(4)
Kotarih	-	-	-
Silinda	-	-	-
Bintang Bayu	-	-	-
Dolok Masihul	1	3	4
Serbajadi	-	-	-
Sipispis	-	3	3
Dolok Merawan	-	1	1
Tebing Tinggi	-	-	-
Tebing Syahbandar	-	-	-
Bandar Khalipah	-	1	1
Tanjung Beringin	-	2	2
Sei Rampah	-	8	8
Sei Bamban	-	1	1
Teluk Mengkudu	-	1	1
Perbaungan	-	3	3
Pegajahan	-	1	1
Pantai Cermin	-	1	1
Jumlah / <i>Total</i>	1	25	26

Tabel 4.1.9 Lanjutan/ *Continued*
Table

Kecamatan <i>Subdistrict</i>	Guru ¹ / Teacher ¹		
	Negeri/ Public	Swasta/ Private	Jumlah/ Total
(1)	(2)	(3)	(4)
Kotarih	-	-	-
Silinda	-	-	-
Bintang Bayu	-	-	-
Dolok Masihul	49	33	82
Serbajadi	-	-	-
Sipispis	-	28	28
Dolok Merawan	-	10	10
Tebing Tinggi	-	-	-
Tebing Syahbandar	-	-	-
Bandar Khalipah	-	-	-
Tanjung Beringin	-	28	28
Sei Rampah	-	82	82
Sei Baman	-	5	5
Teluk Mengkudu	-	19	19
Perbaungan	-	46	46
Pegajahan	-	10	10
Pantai Cermin	-	15	15
Jumlah / Total	49	276	325

SOCIAL AND WELFARE

Tabel 4.1.9 Lanjutan/ *Countinued*
Table

Kecamatan <i>Subdistrict</i>	Murid/ <i>Students</i>		
	Negeri/ <i>Public</i>	Swasta/ <i>Private</i>	Jumlah/ <i>Total</i>
(1)	(2)	(3)	(4)
Kotarih	-	-	-
Silinda	-	-	-
Bintang Bayu	-	-	-
Dolok Masihul	473	665	1 138
Serbajadi	-	-	-
Sipispis	-	256	256
Dolok Merawan	-	77	77
Tebing Tinggi	-	-	-
Tebing Syahbandar	-	-	-
Bandar Khalipah	-	106	106
Tanjung Beringin	-	776	776
Sei Rampah	-	1 162	1 162
Sei Baman	-	41	41
Teluk Mengkudu	-	279	279
Perbaungan	-	507	507
Pegajahan	-	104	104
Pantai Cermin	-	143	143
Jumlah / <i>Total</i>	473	4 116	4 589

Sumber : Kantor Kementerian Agama Kabupaten Serdang Bedagai

Source : *Ministry of Religious Representative Office of Serdang Bedagai Regency*

Tabel 4.1.10 Jumlah Desa/Kelurahan yang Memiliki Fasilitas Sekolah Menurut Kecamatan dan Tingkat Pendidikan di Kabupaten Serdang Bedagai, 2021
Number of Villages /Kelurahan Having Educational Facilities by Subdistrict and Educational Level in Serdang Bedagai Regency, 2021

Kecamatan Subdistrict	SD Primary School	SMP Junior High School	SMA Senior High School	SMK Vocation al School	Perg. Tinggi University
(1)	(2)	(3)	(4)	(5)	(6)
Kotarih	5	2	1	–	–
Silinda	6	1	1	–	–
Bintang Bayu	11	2	1	1	–
Dolok Masihul	23	11	5	2	–
Serbajadi	9	4	2	–	–
Sipispis	20	7	3	2	–
Dolok Merawan	12	4	2	1	–
Tebing Tinggi	13	4	2	1	–
Tebing Syahbandar	10	7	2	1	–
Bandar Khalipah	5	3	1	–	–
Tanjung Beringin	8	5	3	–	–
Sei Rampah	17	8	5	4	–
Sei Baman	10	6	3	2	–
T. Mengkudu	12	5	1	2	–
Perbaungan	26	15	6	9	–
Pegajahan	12	5	4	3	–
Pantai Cermin	12	6	2	1	–
Jumlah / Total	211	95	44	29	–

Sumber : BPS, Pendataan Potensi Desa (Podes)

Source : BPS–Statistics Indonesia, Village Potential Data Collection

SOCIAL AND WELFARE

Tabel 4.1.11 Banyaknya Sekolah, Murid, Guru, dan Rasio Murid-Guru Taman Kanak-kanak di Kabupaten Serdang Bedagai, 2013–2021
Number of School, Teacher, and Student-Teacher Ratio Kindergartens in Serdang Bedagai Regency, 2013-2021

Tahun Year	Sekolah School	Murid/Student			Guru/Teacher			Rasio Murid- Guru Student- Teacher Ratio
		Laki- laki Male	Perem- puan Female	Jum- lah Total	Laki- -laki Male	Perem- -puan Fema- le	Jum- lah Total	
(1)	(2)	(3)	(4)	(5)	(6)	(7)	(8)	(9)
2013	146	2 332	5 610	7 942	28	477	505	16
2014	168	4 567	6 136	10 703	105	1 473	1 578	7
2015	458	8 425	9 755	18 180	89	1 326	1 415	13
2016	449	5 520	5 282	10 802	65	950	1 015	11
2017	186	3 121	3 466	6 587	34	535	569	12
2018	191	2 690	2 624	5 314	36	544	580	9
2019	201	3374	3274	6648	44	354	398	17
2020	211	2818	4017	6835	57	356	413	17
2021	211	2 453	3 994	6 447	42	556	598	11

Sumber : Dinas Pendidikan Kabupaten Serdang Bedagai

Source : *Education Office of Serdang Bedagai Regency*

Ket:

Tahun 2015 dan 2016 data yang disajikan termasuk sub PAUD sejenis (TK,KB,TPA, dan SPS)

Tahun 2017 data yang disajikan hanya jenjang Taman Kanak-kanak (TK)

Tabel 4.1.12 Banyaknya Tenaga Guru SD menurut Tingkat Pendidikan dan Kecamatan di Kabupaten Serdang Bedagai, 2021
Number of Teacher in Elementary School by Education Level and District in Serdang Bedagai Regency, 2021

Kecamatan <i>District</i>	Sarjana <i>Graduate</i>	Sarjana Muda/PGSLP <i>Bachelor/col</i>	SPG <i>Teacher Education</i>	PGA	Jumlah <i>Total</i>
(1)	(2)	(3)	(4)	(5)	(6)
Kotarih	77	-	1	-	78
Silinda	89	3	1	-	93
Bintang Bayu	105	2	11	-	118
Dolok Masihul	303	13	41	-	357
Serbajadi	137	2	9	-	148
Sipispis	269	18	21	-	308
Dolok Merawan	128	10	12	-	150
Tebing Tinggi	248	14	38	-	300
Tebing Syahbandar	144	3	25	-	172
Bandar Khalipah	180	8	26	-	214
Tanjung Beringin	204	5	34	-	243
Sei Rampah	385	7	84	-	476
Sei Bamban	319	19	63	-	401
Teluk Mengkudu	254	4	39	-	297
Perbaungan	558	16	61	-	635

SOCIAL AND WELFARE

Tabel 4.1.12 Lanjutan/*Continued*
Table

Kecamatan <i>District</i>	Sarjana <i>Graduate</i>	Sarjana Muda/PGSLP <i>Bachelor/collage</i>	SPG <i>Teacher Education</i>	SGA	Jumlah <i>Total</i>
(1)	(2)	(3)	(4)	(5)	(6)
Pegajahan	172	6	22	-	200
Pantai Cermin	251	3	36	-	290
<i>Jumlah/Total</i>	3 823	133		-	4 480
2020	3 394	31	134	-	3 559
2019	3 746	35	184	-	3 965

Sumber : Dinas Pendidikan Kabupaten Serdang Bedagai
Source : *Education Office of Serdang Bedagai Regency*



Tabel 4.1.13 Banyaknya Sekolah, Murid, Guru dan Rasio Murid–Guru Pendidikan Anak Usia Dini (PAUD) Menurut Kecamatan di Kabupaten Serdang Bedagai, 2021
Number of School, Student, Teacher, and Student–Teacher Ratio of Kindergartenes by District in Serdang Bedagai Regency, 2021

Kecamatan <i>District</i>	Sekolah <i>School</i>	Murid/Student			Guru/Teacher			Rasio Murid- Guru <i>Student Teacher Ratio</i>
		Laki-laki <i>Male</i>	Perem- puan <i>Fema- le</i>	Jumlah <i>Total</i>	Laki- laki <i>Male</i>	Perem- puan <i>Fema- le</i>	Jum- lah <i>Total</i>	
(1)	(2)	(3)	(4)	(5)	(6)	(7)	(8)	(9)
Kotarih	3	3	16	19	-	1	1	19
Silinda	6	47	120	167	-	18	18	9
Bintang Bayu	7	69	155	224	-	25	25	9
Dolok Masihul	16	54	285	339	5	28	33	10
Serbajadi	4	52	62	114	-	16	16	7
Sipispis	16	84	118	202	1	20	21	10
Dolok Merawan	7	10	60	70	1	9	10	7
Tebing Tinggi	10	40	88	128	1	16	17	8
Tebing Syahbandar	10	101	155	256	-	30	30	9
Bandar Khalipah	8	52	158	210	-	19	19	11
Tanjung Beringin	9	125	178	303	3	28	31	10
Sei Rampah	31	217	343	560	15	52	67	8
Sei Baman	11	63	152	215	-	26	26	8

SOCIAL AND WELFARE

Tabel 4.1.13 Lanjutan/*Continued*
Table

Kecamatan <i>District</i>	Sekolah <i>School</i>	Murid/ <i>Student</i>			Guru/ <i>Teacher</i>			Rasio Murid- Guru <i>Student Teacher Ratio</i>
		Laki- laki <i>Male</i>	Perem- -puan <i>Fema- -le</i>	Jumlah <i>Total</i>	Laki- laki <i>Male</i>	Perem- puan <i>Fema- le</i>	Jum- lah <i>To- tal</i>	
(1)	(2)	(3)	(4)	(5)	(6)	(7)	(8)	(9)
Teluk Mengkudu	21	165	202	367	1	45	46	8
Perbaungan	50	372	1 193	1 565	13	78	91	17
Pegajahan	14	35	396	431	4	18	22	20
Pantai Cermin	20	182	377	559	7	44	51	11
Serdang Bedagai	243	1 671	4 058	5 729	51	473	524	11

Sumber : Dinas Pendidikan Kabupaten Serdang Bedagai
Source : *Education Office of Serdang Bedagai Regency*

Tabel 4.1.14 Banyaknya Sekolah, Murid, Guru dan Rasio Murid–Guru Taman Kanak-kanak Menurut Kecamatan di Kabupaten Serdang Bedagai, 2021
Number of School, Student, Teacher, and Student–Teacher Ratio of Kindergartenes by District in Serdang Bedagai Regency, 2021

Kecamatan <i>District</i>	Sekolah <i>School</i>	Murid/ <i>Student</i>			Guru/ <i>Teacher</i>			Rasio Murid- Guru <i>Student Teacher Ratio</i>
		Laki-laki <i>Male</i>	Perem- puan <i>Fema- le</i>	Jumlah <i>Total</i>	Laki- laki <i>Male</i>	Perem- puan <i>Fema- le</i>	Jum- lah <i>To- tal</i>	
(1)	(2)	(3)	(4)	(5)	(6)	(7)	(8)	(9)
Kotarih	2	9	6	15	1	2	3	5
Silinda	5	46	158	204	-	17	17	12
Bintang Bayu	4	51	184	235	-	12	12	20
Dolok Masihul	11	64	163	227	1	27	28	8
Serbajadi	4	29	58	87	-	13	13	7
Sipispis	4	60	113	173	3	9	12	14
Dolok Merawan	15	142	335	477	2	31	33	14
Tebing Tinggi	11	145	177	322	4	26	30	11
Tebing Syahbandar	9	82	79	161	-	23	23	7
Bandar Khalipah	5	56	73	129	-	14	14	9
Tanjung Beringin	5	62	138	200	-	15	15	13
Sei Rampah	23	232	320	552	7	55	62	9
Sei Baman	24	230	447	677	8	52	60	11

SOCIAL AND WELFARE

Tabel 4.1.14 Lanjutan/*Continued*
Table

Kecamatan <i>District</i>	Sekolah <i>School</i>	Murid/ <i>Student</i>			Guru/ <i>Teacher</i>			Rasio Murid- Guru <i>Student</i> <i>Teacher</i> <i>Ratio</i>
		Laki-laki <i>Male</i>	Perem- puan <i>Fema- le</i>	Jumlah <i>Total</i>	Laki- laki <i>Male</i>	Perem- puan <i>Fema- le</i>	Jum- lah <i>To- tal</i>	
(1)	(2)	(3)	(4)	(5)	(6)	(7)	(8)	(9)
Teluk Mengkudu	11	236	257	493	3	43	46	11
Perbaungan	48	655	823	1 478	8	139	147	10
Pegajahan	14	137	320	457	1	36	37	12
Pantai Cermin	16	217	343	560	4	42	46	12
Serdang Bedagai	211	2 453	3 994	6 447	42	556	598	11

Sumber : Dinas Pendidikan Kabupaten Serdang Bedagai

Source : *Education Office of Serdang Bedagai Regency*

Tabel 4.1.15 Banyaknya Sekolah, Murid, Guru dan Rasio Murid–Guru Sekolah Dasar Negeri menurut Kecamatan di Kabupaten Serdang Bedagai, 2021
Number of School, Student, Teacher, and Student–Teacher Ratio of Public Primary School by District in Serdang Bedagai Regency, 2021

Kecamatan <i>District</i>	Sekolah <i>School</i>	Murid/ <i>Student</i>			Guru/ <i>Teacher</i>			Rasio Murid– Guru <i>Student Teacher Ratio</i>
		Laki-laki <i>Male</i>	Perem- puan <i>Fema- le</i>	Jumlah <i>Total</i>	Laki- laki <i>Male</i>	Perem- puan <i>Fema- le</i>	Jum- lah <i>To- tal</i>	
(1)	(2)	(3)	(4)	(5)	(6)	(7)	(8)	(9)
Kotarih	6	474	488	962	20	51	71	14
Silinda	7	483	435	918	23	58	81	11
Bintang Bayu	12	548	490	1 038	18	100	118	9
Dolok Masihul	38	2 726	2 829	5 555	81	271	352	16
Serbajadi	15	945	908	1 835	33	115	148	13
Sipispis	33	1 594	1 772	3 366	63	241	304	11
Dolok Merawan	19	1 000	1 003	2 003	20	130	150	13
Tebing Tinggi	35	2 008	1 913	3 921	42	242	284	14
Tebing Syahbandar	19	1 230	1 249	2 479	25	138	163	15
Bandar Khalipah	25	1 489	1 535	3 024	43	171	214	14
Tanjung Beringin	22	2 068	2 029	4 097	50	183	233	18
Sei Rampah	36	2 543	2 544	5 087	45	294	339	15
Sei Baman	35	1 766	1 916	3 682	63	252	315	12

SOCIAL AND WELFARE

Tabel 4.1.15 Lanjutan/*Continued*
Table

Kecamatan <i>District</i>	Sekolah <i>School</i>	Murid/ <i>Student</i>			Guru/ <i>Teacher</i>			Rasio Murid- Guru <i>Student Teacher Ratio</i>
		Laki-laki <i>Male</i>	Perem- puan <i>Fema- le</i>	Jumlah <i>Total</i>	Laki- laki <i>Male</i>	Perem- puan <i>Fema- le</i>	Jum- lah <i>To- tal</i>	
(1)	(2)	(3)	(4)	(5)	(6)	(7)	(8)	(9)
Teluk Mengkudu	26	2 466	2 262	4 728	62	216	278	17
Perbaungan	43	4 805	4 919	9 724	87	452	539	18
Pegajahan	17	1 717	1 798	3 515	36	164	200	18
Pantai Cermin	24	2 550	2 491	5 041	51	208	259	19
Serdang Bedagai	412	30 412	30 581	60 993	762	3 286	4 048	15
2020	408	33 284	30 778	64 062	684	3 050	3 734	17
2019	426	34 362	31 844	66 206	708	3 055	3 763	17

Sumber : Dinas Pendidikan Kabupaten Serdang Bedagai
Source : Education Office of Serdang Bedagai Regency

Tabel 4.1.16
Table

Banyaknya Sekolah, Murid, Guru dan Rasio Murid-Guru Sekolah Dasar Swasta menurut Kecamatan di Kabupaten Serdang Bedagai, 2021
Number of School, Student, Teacher, and Student – Teacher Ratio of Private Elementary School by District in Serdang Bedagai Regency, 2021

Kecamatan <i>District</i>	Sekolah <i>School</i>	Murid/Student			Guru/Teacher			Rasio Murid- Guru <i>Student- Teacher Ratio</i>
		Laki- laki <i>Male</i>	Perem- puan <i>Fema- le</i>	Jum- lah <i>To- tal</i>	Laki- laki <i>Male</i>	Perem- puan <i>Fema- le</i>	Jum- lah <i>To- tal</i>	
(1)	(2)	(3)	(4)	(5)	(6)	(7)	(8)	(9)
Kotarih	1	43	42	85	1	6	7	12
Silinda	2	86	91	177	1	11	12	15
Bintang Bayu	-	-	-	-	-	-	-	-
Dolok Masihul	1	87	86	173	-	5	5	35
Serbajadi	-	-	-	-	-	-	-	-
Sipispis	1	53	69	122	1	3	4	31
Dolok Merawan	1	-	-	-	-	-	-	-
Tebing Tinggi	2	184	144	328	2	14	16	21
Tebing Syahbandar	1	25	25	50	3	6	9	6
Bandar Khalipah	-	-	-	-	-	-	-	-
Tanjung Beringin	1	280	281	561	5	5	10	56
Sei Rampah	14	1 483	1 408	2 891	20	117	137	21
Sei Bamban	9	820	854	1 674	10	76	86	19
Teluk Mengkudu	2	149	234	383	4	15	19	20

SOCIAL AND WELFARE

Tabel 4.1.16 Lanjutan/*Continued*
Table

Kecamatan <i>District</i>	Sekolah <i>School</i>	Murid/ <i>Student</i>			Guru/ <i>Teacher</i>			Rasio Murid- Guru <i>Student- Teacher Ratio</i>
		Laki- laki <i>Male</i>	Perem- puan <i>Fema- le</i>	Jum- lah <i>To- tal</i>	Laki- laki <i>Male</i>	Perem- puan <i>Fema- le</i>	Jum- lah <i>To- tal</i>	
(1)	(2)	(3)	(4)	(5)	(6)	(7)	(8)	(9)
Perbaungan	12	841	897	1 738	19	77	96	18
Pegajahan	-	-	-	-	-	-	-	-
Pantai Cermin	4	229	237	466	6	25	31	15
Serdang Bedagai	51	4 280	4 368	8 648	72	360	432	20
2020	48	4 257	3 879	8 136	50	328	378	21,5
2019	47	4 060	3 654	7 723	46	296	342	18

Sumber : Dinas Pendidikan Kabupaten Serdang Bedagai

Source : *Education Office of Serdang Bedagai Regency*

Tabel 4.1.17 Banyaknya Sekolah, Murid, Guru, dan Rasio Murid-Guru SMP Negeri menurut Kecamatan di Kabupaten Serdang Bedagai, 2021
Number of School, Student, Teacher and Student-Teacher Ratio Public General Junior High School by District in Serdang Bedagai Regency, 2021

Kecamatan <i>District</i>	Sekolah <i>School</i>	Murid/ <i>Student</i>			Guru/ <i>Teacher</i>			Rasio Murid- Guru <i>Student- Teacher Ratio</i>
		Laki- laki <i>Male</i>	Perem- puan <i>Female</i>	Jum- lah <i>Total</i>	Laki- laki <i>Male</i>	Perem- puan <i>Female</i>	Jum- lah <i>Total</i>	
(1)	(2)	(3)	(4)	(5)	(6)	(7)	(8)	(9)
Kotarih	1	139	160	299	6	15	21	14
Silinda	-	-	-	-	-	-	-	-
Bintang Bayu	1	233	185	418	4	20	24	17
Dolok Masihul	3	670	713	1 383	22	68	90	15
Serbajadi	1	199	174	373	6	17	23	16
Sipispis	3	391	365	756	22	36	58	13
Dolok Merawan	2	138	127	265	4	13	17	16
Tebing Tinggi	2	332	360	692	10	24	34	20
Tebing Syahbandar	3	261	264	525	15	30	45	12
Bandar Khalipah	2	632	587	1 219	21	42	63	19
Tanjung Beringin	4	774	802	1 576	27	69	96	16
Sei Rampah	4	854	939	1 793	36	58	94	19
Sei Bamban	3	891	978	1 869	26	64	90	21
Teluk Mengkudu	3	684	708	1 392	20	49	69	20

SOCIAL AND WELFARE

Tabel 4.1.17 Lanjutan/Continued
Table

Kecamatan <i>District</i>	Sekolah <i>School</i>	Murid/Student			Guru/Teacher			Rasio Murid- Guru <i>Student- Teacher Ratio</i>
		Laki- laki <i>Male</i>	Perem- puan <i>Fema- le</i>	Jumlah <i>Total</i>	Laki- laki <i>Male</i>	Perem- puan <i>Fema- le</i>	Jum- lah <i>To- tal</i>	
(1)	(2)	(3)	(4)	(5)	(6)	(7)	(8)	(9)
Perbaungan	3	1 156	1 291	2 447	39	103	142	17
Pegajahan	3	564	631	1 195	25	42	67	18
Pantai Cermin	2	462	517	979	8	37	45	22
Serdang Bedagai	40	8 380	8 801	17 181	291	687	978	18
2020	39	8 605	8 768	17 373	270	675	945	18,4
2019	39	8 467	8 825	17 292	273	667	940	17

Sumber : Dinas Pendidikan Kabupaten Serdang Bedagai

Source : Education Office of Serdang Bedagai Regency

Tabel 4.1.18 Banyaknya Sekolah, Murid, Guru, dan Rasio Murid-Guru SMP Swasta menurut Kecamatan di Kabupaten Serdang Bedagai, 2021
Number of School, Student, Teacher and Student-Teacher Ratio Private General Junior High School by District in Serdang Bedagai Regency, 2021

Kecamatan <i>District</i>	Sekolah <i>School</i>	Murid/ <i>Student</i>			Guru/ <i>Teacher</i>			Rasio Murid-Guru <i>Student Teacher Ratio</i>
		Laki-laki <i>Male</i>	Perempuan <i>Female</i>	Jumlah <i>Total</i>	Laki-laki <i>Male</i>	Perempuan <i>Female</i>	Jumlah <i>Total</i>	
(1)	(2)	(3)	(4)	(5)	(6)	(7)	(8)	(9)
Kotarih	1	77	72	149	2	10	12	12
Silinda	1	113	86	199	4	9	13	15
Bintang Bayu	1	31	35	66	4	2	6	11
Dolak Masihul	2	73	65	138	7	9	16	9
Serbajadi	1	87	51	138	2	6	8	17
Sipispis	4	138	143	281	8	19	27	10
Dolak Merawan	1	206	232	438	12	12	24	18
Tebing Tinggi	3	381	263	644	14	25	39	17
Tebing Syahbandar	2	160	107	267	4	12	16	17
Bandar Khalipah	1	32	39	71	2	4	6	12
Tanjung Beringin	2	219	212	431	7	15	22	20
Sei Rampah	8	465	349	814	24	34	58	14
Sei Baman	4	397	358	755	12	31	43	18
Teluk Mengkudu	2	124	78	202	6	7	13	16

SOCIAL AND WELFARE

Tabel 4.1.18 Lanjutan/*Continued*
Table

Kecamatan <i>District</i>	Sekolah <i>School</i>	Murid/ <i>Student</i>			Guru/ <i>Teacher</i>			Rasio Murid- Guru <i>Student Teacher Ratio</i>
		Laki- laki <i>Male</i>	Perem- puan <i>Female</i>	Jumlah <i>Total</i>	Laki- laki <i>Male</i>	Perem- puan <i>Female</i>	Jum- lah <i>Total</i>	
(1)	(2)	(3)	(4)	(5)	(6)	(7)	(8)	(9)
Perbaungan	15	1031	927	1 958	39	81	120	16
Pegajahan	2	170	124	294	8	14	22	13
Pantai Cermin	3	106	108	214	3	14	17	13
Serdang Bedagai	53	3810	3249	7 059	158	304	462	15
2020	49	3 897	3 207	7 104	130	284	414	17,2
2019	49	3 686	2 846	6 532	112	252	364	17

Sumber : Dinas Pendidikan Kabupaten Serdang Bedagai

Source : Education Office of Serdang Bedagai Regency

Tabel 4.1.19
Table

Banyaknya Sekolah, Murid, Guru, dan Rasio Murid-Guru SMA Negeri menurut Kecamatan di Kabupaten Serdang Bedagai, 2021
Number of School, Student, Teacher And Ratio Student-Teacher Public Senior High School by District in Serdang Bedagai Regency, 2021

Kecamatan <i>District</i>	Sekolah <i>School</i>	Murid/Student			Guru/Teacher			Rasio Murid- Guru <i>Student- Teacher Ratio</i>
		Laki- laki <i>Male</i>	Perem- puan <i>Fema- le</i>	Jum- lah <i>Total</i>	Laki- laki <i>Male</i>	Perem- puan <i>Fema- le</i>	Jumlah <i>Total</i>	
(1)	(2)	(3)	(4)	(5)	(6)	(7)	(8)	(9)
Kotarih	1	157	170	327	3	15	18	18,1
Silinda	1	157	198	355	6	16	22	16,1
Bintang Bayu	1	118	199	317	7	13	20	15,9
Dolok Masihul	1	222	481	703	10	27	37	19
Serbajadi	1	201	294	495	7	20	27	18,3
Sipispis	1	199	268	467	9	18	27	17,3
Dolok Merawan	1	196	231	427	7	18	25	17,1
Tebing Tinggi	1	116	298	414	7	18	25	16,6
Tebing Syahbandar	1	289	435	724	12	26	38	19,1
Bandar Khalipah	1	246	369	615	7	21	28	22
Tanjung Beringin	1	301	354	655	11	26	37	17,7
Sei Rampah	1	330	522	852	13	23	36	23,7
Sei Baman	1	199	273	472	8	18	26	18,2
Teluk Mengkudu	1	171	255	426	8	19	27	15,8

SOCIAL AND WELFARE

Tabel 4.1.19 Lanjutan/Continued
Table

Kecamatan <i>District</i>	Sekolah <i>School</i>	Murid/ <i>Student</i>			Guru/ <i>Teacher</i>			Rasio Murid- Guru <i>Student- Teacher Ratio</i>
		Laki- laki <i>Male</i>	Perem- puan <i>Fema- le</i>	Jum- lah <i>Total</i>	Laki- laki <i>Male</i>	Perem- puan <i>Fema- le</i>	Jumlah <i>Total</i>	
(1)	(2)	(3)	(4)	(5)	(6)	(7)	(8)	(9)
Perbaungan	2	453	1 010	1 463	15	61	76	19,3
Pegajahan	1	196	324	520	12	17	29	18
Pantai Cermin	1	208	307	515	14	16	30	17,1
Serdang Bedagai								
2020	18	3 759	5 988	9 747	156	372	528	18,4
2019	18	3 522	5 780	9 302	157	362	519	18

Sumber : Dinas Pendidikan Kabupaten Serdang Bedagai
Source : Education Office of Serdang Bedagai Regency

Tabel 4.1.20 Banyaknya Sekolah, Murid, Guru, dan Rasio Murid-Guru SMU Swasta menurut Kecamatan di Kabupaten Serdang Bedagai, 2021
Number of School, Student, Teacher and Student-Teacher Ratio Private Senior High School by District in Serdang Bedagai Regency, 2021

Kecamatan <i>District</i>	Sekolah <i>School</i>	Murid/ <i>Student</i>			Guru/ <i>Teacher</i>			Rasio Murid- Guru <i>Student- Teacher Ratio</i>
		Laki- laki <i>Male</i>	Perem- puan <i>Female</i>	Jumlah <i>Total</i>	Laki- laki <i>Male</i>	Perem- puan <i>Female</i>	Jum- lah <i>Total</i>	
(1)	(2)	(3)	(4)	(5)	(6)	(7)	(8)	(9)
Kotarih	-	-	-	-	-	-	-	-
Silinda	-	-	-	-	-	-	-	-
Bintang Bayu	-	-	-	-	-	-	-	-
Dolok Masihul	2	40	43	83	1	9	10	8,3
Serbajadi	-	-	-	-	-	-	-	-
Sipispis	2	101	48	149	2	12	14	10,6
Dolok Merawan	-	-	-	-	-	-	-	-
Tebing Tinggi	-	-	-	-	-	-	-	-
Tebing Syahbandar	1	20	53	73	1	4	5	14,6
Bandar Khalipah	-	-	-	-	-	-	-	-
Tanjung Beringin	1	140	118	258	5	11	16	16,1
Sei Rampah	4	490	646	1 136	13	31	44	25,8
Sei Bambi	3	145	146	291	2	7	9	32,3

SOCIAL AND WELFARE

Tabel 4.1.20 Lanjutan/Continued
Table

Kecamatan <i>District</i>	Sekolah <i>School</i>	Murid/Student			Guru/Teacher			Rasio Murid- Guru <i>Student- Teacher Ratio</i>
		Laki- laki <i>Male</i>	Perem- puan <i>Fema- le</i>	Jumlah <i>Total</i>	Laki- laki <i>Male</i>	Perem- puan <i>Fema- le</i>	Jum- lah <i>To- tal</i>	
(1)	(2)	(3)	(4)	(5)	(6)	(7)	(8)	(9)
Teluk Mengkudu	-	-	-	-	-	-	-	-
Perbaungan	6	439	438	877	20	41	61	14,4
Pegajahan	2	80	112	192	6	6	12	16
Pantai Cermin	-	-	-	-	-	-	-	-
Serdang Bedagai								
2020	21	1 455	1 604	3 059	50	121	171	17,9
2019	22	1 503	1 732	3 235	41	118	159	11

Sumber : Dinas Pendidikan Kabupaten Serdang Bedagai

Source : Education Office of Serdang Bedagai Regency

Tabel 4.1.21
Table

Banyaknya Sekolah, Murid ,Guru,dan Rasio Murid-Guru SMK Negeri menurut Kecamatan di Kabupaten Serdang Bedagai, 2021
Number of School, Student, Teacher and Student-Teacher Ratio General Vocational High School by District in Serdang Bedagai Regency, 2021

Kecamatan <i>District</i>	Sekolah <i>School</i>	Murid/ <i>Student</i>			Guru/ <i>Teacher</i>			Rasio Murid- Guru <i>Student- Teacher Ratio</i>
		Laki- laki <i>Male</i>	Perem- puan <i>Fema- le</i>	Jumlah <i>Total</i>	Laki- laki <i>Male</i>	Perem- puan <i>Fema- le</i>	Jumlah <i>Total</i>	
(1)	(2)	(3)	(4)	(5)	(6)	(7)	(8)	(9)
Kotarih	-	-	-	-	-	-	-	-
Silinda	-	-	-	-	-	-	-	-
Bintang Bayu	1	119	51	170	9	10	19	8,9
Dolok Masihul	1	405	213	618	16	24	40	15,5
Serbajadi	-	-	-	-	-	-	-	-
Sipispis	1	316	183	499	18	13	31	16,1
Dolok Merawan	1	213	101	314	10	9	19	16,5
Tebing Tinggi	1	205	95	300	4	18	22	13,6
Tebing Syahbandar	-	-	-	-	-	-	-	-
Bandar Khalipah	-	-	-	-	-	-	-	-
Tanjung Beringin	-	-	-	-	-	-	-	-
Sei Rampah	2	703	414	1.117	30	35	65	17,2
Sei Baman	-	-	-	-	-	-	-	-
Teluk Mengkudu	1	284	295	579	12	17	29	20

SOCIAL AND WELFARE

Tabel 4.1.21 Lanjutan/Continued
Table

Kecamatan <i>District</i>	Sekolah <i>School</i>	Murid/ <i>Student</i>			Guru/ <i>Teacher</i>			Rasio Murid- Guru <i>Student Teacher Ratio</i>
		Laki- laki <i>Male</i>	Perem- puan <i>Fema-le</i>	Jumlah <i>Total</i>	Laki- laki <i>Male</i>	Perem- puan <i>Fema-le</i>	Jumlah <i>Total</i>	
(1)	(2)	(3)	(4)	(5)	(6)	(7)	(8)	(9)
Perbaungan	1	400	233	633	17	20	37	17,1
Pegajahan	-	-	-	-	-	-	-	-
Pantai Cermin	1	271	460	731	15	31	46	16
Serdang Bedagai								
2020	10	2 916	2 045	4 961	131	177	308	16,1
2019	10	2 857	1 970	4 827	118	165	283	16

Sumber : Dinas Pendidikan Kabupaten Serdang Bedagai
Source : *Education Office of Serdang Bedagai Regency*

Tabel 4.1.22 Banyaknya Sekolah, Murid ,Guru,dan Rasio Murid-Guru SMK Swasta menurut Kecamatan di Kab. Serdang Bedagai, 2021
Number of School, Student, Teacher and Student-Teacher Private Vocational High School by District in Serdang Bedagai Regency, 2021

Kecamatan <i>District</i>	Sekolah <i>School</i>	Murid/ <i>Student</i>			Guru/ <i>Teacher</i>			Rasio Murid- Guru <i>Student Teacher Ratio</i>
		Laki- laki <i>Male</i>	Perem- puan <i>Fema- le</i>	Jumlah <i>Total</i>	Laki- laki <i>Ma- le</i>	Perem- puan <i>Fem- a-le</i>	Jum- lah <i>Total</i>	
(1)	(2)	(3)	(4)	(5)	(6)	(7)	(8)	(9)
Kotarih	-	-	-	-	-	-	-	-
Silinda	-	-	-	-	-	-	-	-
Bintang Bayu	-	-	-	-	-	-	-	-
Dolok Masihul	2	375	197	572	11	16	27	21,1
Serbajadi	-	-	-	-	-	-	-	-
Sipispis	2	21	1	22	1	-	1	22
Dolok Merawan	-	-	-	-	-	-	-	-
Tebing Tinggi	-	-	-	-	-	-	-	-
Tebing Syahbandar	1	268	73	341	8	5	13	26,2
Bandar Khalipah	-	-	-	-	-	-	-	-
Tanjung Beringin	-	-	-	-	-	-	-	-
Sei Rampah	6	520	542	1 062	32	48	80	13,3
Sei Baman	3	370	193	563	15	14	29	19,4
Teluk Mengkudu	1	146	69	215	4	8	12	18

SOCIAL AND WELFARE

Tabel 4.1.22 Lanjutan/Continued
Table

Kecamatan <i>District</i>	Sekolah <i>School</i>	Murid/Student			Guru/Teacher			Rasio Murid- Guru Student Teacher Ratio
		Laki- laki <i>Male</i>	Perem- puan <i>Female</i>	Jum- lah <i>Total</i>	Laki- laki <i>Male</i>	Perem- puan <i>Female</i>	Jumlah <i>Total</i>	
(1)	(2)	(3)	(4)	(5)	(6)	(7)	(8)	(9)
Perbaungan	12	2 168	1 197	3 365	85	92	177	19
Pegajahan	3	414	291	705	16	26	42	16,8
Pantai Cermin	1	33	36	69	1	1	2	34,5
Serdang Bedagai								
2020	31	4 315	2 599	6 914	173	210	383	18
2019	30	4 276	2 726	7 002	172	194	366	19

Sumber : Dinas Pendidikan Kabupaten Serdang Bedagai
Source : Education Office of Serdang Bedagai Regency

Tabel 4.1.23 Banyaknya Ruang Kelas dan Sekolah Pendidikan Agama menurut Kecamatan di Kabupaten Serdang Bedagai, 2021
Number of Class Room and School of Islamic Education by District in Serdang Bedagai Regency, 2021

Kecamatan <i>District</i>	Sekolah/ <i>School</i>					Ruang Kelas/ <i>Class Room</i>				
	RA/TK MDA	MI	MTs	MA	RA/TK MDA	MI	MTs	MA		
(1)	(2)	(3)	(4)	(5)	(6)	(7)	(8)	(9)	(10)	(11)
Kotarih	2	-	-	1	-	4	-	-	6	-
Silinda	1	-	-	-	-	1	-	-	-	-
Bintang Bayu	1	-	1	1	-	4	-	21	9	-
Dolok Masihul	13	-	2	10	4	42	-	18	58	35
Serbajadi	6	-	3	2	-	11	-	28	10	-
Sipispis	6	-	5	5	3	15	-	30	24	10
Dolok Merawan	1	-	-	2	1	2	-	-	9	3
Tebing Tinggi	3	-	-	2	-	4	-	-	7	-
Tebing Syahbandar	6	-	3	4	-	15	-	30	14	-
Bandar Khalipah	1	-	1	2	1	3	-	6	7	5
Tanjung Beringin	5	-	3	4	2	14	-	21	22	21
Sei Rampah	13	-	6	11	8	27	-	37	70	36
Sei Bambi	1	-	-	1	1	1	-	-	3	3
Teluk Mengkudu	7	-	5	3	1	9	-	32	24	11
Perbaungan	22	-	9	10	3	42	-	74	71	18
Pegajahan	6	-	-	1	1	14	-	-	6	3
Pantai Cermin	11	-	3	5	1	22	-	28	34	6
<i>Jumlah/Total</i>	105	-	41	64	26	230	-	325	374	
2020	106	192	40	60	25	140	737	309	390	122

Sumber : Kantor Kementerian Agama Kabupaten Serdang Bedagai

Source : Ministry of Religious Representative Office of Serdang Bedagai Regency

SOCIAL AND WELFARE

Tabel 4.1.24 Banyaknya Sekolah, Murid, Guru dan Rasio Murid – Guru Madrasah Ibtida'iyah menurut Kecamatan dan Jenis Kelamin di Kabupaten Serdang Bedagai, 2021
Number of School, Student, Teacher and Student-Teacher Ratio Ibtida'iyah School by District and Sex in Serdang Bedagai Regency, 2021

Kecamatan <i>District</i>	Sekolah <i>School</i>	Murid/ <i>Student</i>			Guru/ <i>Teacher</i>			Rasio Murid- Guru <i>Student Teacher Ratio</i>
		Laki- laki <i>Male</i>	Perem- puan <i>Female</i>	Jumlah <i>Total</i>	Laki- laki <i>Male</i>	Perem- puan <i>Female</i>	Jum- lah <i>Total</i>	
(1)	(2)	(3)	(4)	(5)	(6)	(7)	(8)	(9)
Kotarih	-	-	-	-	-	-	-	-
Silinda	-	-	-	-	-	-	-	-
Bintang Bayu	1	199	185	384	10	16	26	15
Dolok Masihul	2	275	289	564	10	21	31	18
Serbajadi	3	293	282	575	10	30	40	14
Sipispis	5	353	286	639	7	32	39	16
Dolok Merawan	-	-	-	-	-	-	-	-
Tebing Tinggi	-	-	-	-	-	-	-	-
Tebing Syahbandar	3	524	503	1027	12	41	53	19
Bandar Khalipah	1	36	18	54	3	7	10	5
Tanjung Beringin	3	273	295	568	7	35	42	14
Sei Rampah	6	416	390	806	11	47	58	14
Sei Baman	-	-	-	-	-	-	-	-
Teluk Mengkudu	5	547	434	981	9	41	50	20

Tabel 4.1.24 Lanjutan/Continued
Table

Kecamatan <i>District</i>	Sekolah <i>School</i>	Murid/Student			Guru/Teacher			Rasio Murid- Guru <i>Student Teacher Ratio</i>
		Laki- laki <i>Male</i>	Perem- puan <i>Fema- le</i>	Jumlah <i>Total</i>	Laki- laki <i>Male</i>	Perem- puan <i>Fema- -le</i>	Jum- lah <i>To- tal</i>	
(1)	(2)	(3)	(4)	(5)	(6)	(7)	(8)	(9)
Perbaungan	9	1237	1086	2323	40	86	126	18
Pegajahan	-	-	-	-	-	-	-	-
Pantai Cermin	3	408	366	774	8	35	43	18
Serdang Bedagai	41	4 561	4 134	8 695	127	391	518	17
2020	42	3683	3666	4956	101	274	375	13

Sumber : Kantor Kementerian Agama Kabupaten Serdang Bedagai

Source : Ministry of Religious Representative Office of Serdang Bedagai Regency

SOCIAL AND WELFARE

Tabel 4.1.25 Banyaknya Sekolah, Murid, Guru dan Rasio Murid–Guru Madrasah Tsanawiyah menurut Kecamatan di Kabupaten Serdang Bedagai, 2021
Number of School, Student, Teacher and Student-Teacher RatioTsanawiyah School by District in Serdang Bedagai Regency, 2021

Kecamatan <i>District</i>	Sekolah <i>School</i>	Murid/ <i>Student</i>			Guru/ <i>Teacher</i>			Rasio Murid- Guru <i>Student Teacher Ratio</i>
		Laki-laki <i>Male</i>	Perem- puan <i>Fema- le</i>	Jum- lah <i>Total</i>	Laki- laki <i>Male</i>	Perem- puan <i>Fema- le</i>	Jum- lah <i>To tal</i>	
(1)	(2)	(3)	(4)	(5)	(6)	(7)	(8)	(9)
Kotarih	-	-	-	-	-	-	-	-
Silinda	-	-	-	-	-	-	-	-
Bintang Bayu	1	156	169	325	7	19	26	13
Dolok Masihul	2	265	270	535	7	14	21	25
Serbajadi	3	285	216	421	10	26	36	12
Sipispis	4	260	274	534	4	14	18	30
Dolok Merawan	-	-	-	-	-	-	-	-
Tebing Tinggi	-	-	-	-	-	-	-	-
Tebing Syahbandar	3	479	485	564	5	36	41	18
Bandar Khalipah	1	41	43	84	1	5	6	7
Tanjung Beringin	4	151	156	207	7	24	31	7
Sei Rampah	6	365	376	731	15	29	44	17
Sei Baman	-	-	-	-	-	-	-	-
Teluk Mengkudu	4	448	409	857	8	25	33	26

Tabel 4.1.25 Lanjutan/*Continued*
Table

Kecamatan <i>District</i>	Sekolah <i>School</i>	Murid/ <i>Student</i>			Guru/ <i>Teacher</i>			Rasio Murid- Guru <i>Student</i> <i>Teacher</i> <i>Ratio</i>
		Laki-laki <i>Male</i>	Perem- puan <i>Fema- le</i>	Jum- lah <i>Total</i>	Laki- laki <i>Male</i>	Perem- puan <i>Fema- le</i>	Jum- lah <i>To- tal</i>	
(1)	(2)	(3)	(4)	(5)	(6)	(7)	(8)	(9)
Perbaungan	10	896	907	1 803	35	70	105	17
Pegajahan	-	-	-	-	-	-	-	-
Pantai Cermin	4	337	361	698	2	12	14	50
Serdang Bedagai								
2020	60	6 084	6 160	12 234	316	406	722	17

Sumber : Kantor Kementerian Agama Kabupaten Serdang Bedagai

Source : *Ministry of Religious Representative Office of Serdang Bedagai Regency*

SOCIAL AND WELFARE

Tabel 4.1.26 Banyaknya Sekolah, Murid, Guru dan Rasio Murid–Guru Madrasah Aliyah menurut Kecamatan di Kabupaten Serdang Bedagai, 2021
Number of School, Student, Teacher and Student-Teacher Ratio Aliyah School by District in Serdang Bedagai Regency by District, 2021

Kecamatan <i>District</i>	Sekolah <i>School</i>	Murid/ <i>Student</i>			Guru/ <i>Teacher</i>			Rasio Murid- Guru <i>Student Teacher Ratio</i>
		Laki-laki <i>Male</i>	Perem- puan <i>Fema- le</i>	Jum- lah <i>To- tal</i>	Laki- laki <i>Male</i>	Perem- puan <i>Fema- le</i>	Jum- lah <i>Total</i>	
(1)	(2)	(3)	(4)	(5)	(6)	(7)	(8)	(9)
Kotarih	1	86	93	179	7	5	12	15
Silinda	-	-	-	-	-	-	-	-
Bintang Bayu	1	146	153	299	5	5	10	30
Dolok Masihul	10	963	981	1 944	53	74	127	15
Serbajadi	1	76	83	159	5	4	9	18
Sipispis	4	268	275	533	20	30	50	11
Dolok Merawan	2	59	63	122	6	12	18	7
Tebing Tinggi	3	213	261	474	10	20	30	16
Tebing Syahbandar	2	116	136	252	6	6	12	21
Bandar Khalipah	1	89	93	182	7	6	13	14
Tanjung Beringin	3	261	263	524	25	34	59	9
Sei Rampah	12	1 216	1 217	2 433	49	58	107	23
Sei Baman	1	31	28	59	1	6	7	8
Teluk Mengkudu	3	396	412	808	16	23	39	21

Tabel 4.1.26 Lanjutan/Continued
Table

Kecamatan <i>District</i>	Sekolah <i>School</i>	Murid/Student			Guru/Teacher			Rasio Murid- Guru <i>Student Teacher Ratio</i>
		Laki-laki <i>Male</i>	Perem- puan <i>Fema- le</i>	Jum- lah <i>To- tal</i>	Laki- laki <i>Male</i>	Perem- puan <i>Fema- le</i>	Jum- lah <i>Total</i>	
(1)	(2)	(3)	(4)	(5)	(6)	(7)	(8)	(9)
Perbaungan	10	1 440	1 385	2 825	76	84	160	18
Pegajahan	1	79	86	165	5	7	12	14
Pantai Cermin	5	645	631	1 276	25	32	57	22
Serdang Bedagai								
2020	25	1797	2079	3866	114	163	372	10

Sumber : Kantor Kementerian Agama Kabupaten Serdang Bedagai

Source : Ministry of Religious Representative Office of Serdang Bedagai

SOCIAL AND WELFARE

Tabel 4.1.27 Banyaknya Sekolah, Murid, Guru dan Rasio Murid – Guru Raudatul Athfal (RA)/Bustanul Athfal (BA) menurut Kecamatan di Kabupaten Serdang Bedagai, 2021

Number of School, Student, Teacher and Student-Teacher Ratio Raudatul Athfal (RA)/Bustanul Athfal (BA) by District in Serdang Bedagai Regency, 2021

Kecamatan <i>District</i>	Seko- lah <i>School</i>	Murid/ <i>Student</i>			Guru/ <i>Teacher</i>			Rasio Murid- Guru <i>Student Teacher Ratio</i>
		Laki- laki <i>Male</i>	Perem- puan <i>Female</i>	Jumlah <i>Total</i>	Laki- laki <i>Male</i>	Perem- puan <i>Female</i>	Jumlah <i>Total</i>	
(1)	(2)	(3)	(4)	(5)	(6)	(7)	(8)	(9)
Kotarih	-	-	-	-	-	-	-	-
Silinda	-	-	-	-	-	-	-	-
Bintang Bayu	-	-	-	-	-	-	-	-
Dolok Masihul	4	431	525	956	27	49	71	13
Serbajadi	-	-	-	-	-	-	-	-
Sipispis	2	116	120	236	5	10	15	16
Dolok Merawan	1	34	41	75	3	3	6	12
Tebing Tinggi	-	-	-	-	-	-	-	-
Tebing Syahbandar	-	-	-	-	-	-	-	-
Bandar Khalipah	1	37	38	75	4	4	8	9
Tanjung Beringin	2	265	263	528	14	18	32	16
Sei Rampah	8	480	473	953	27	29	56	17
Sei Baman	1	24	25	49	3	4	7	7
Teluk Mengkudu	1	71	74	145	3	5	8	18
Perbaungan	3	227	351	578	24	33	157	4

Tabel 4.1.27 Lanjutan/Continued
Table

Kecamatan District	Sekolah School	Murid/Student			Guru/Teacher			Rasio Murid- Guru Student Teacher Ratio
		Laki- laki Male	Perem- -puan Female	Jumlah Total	Laki- laki Male	Perem- -puan Female	Jumlah Total	
(1)	(2)	(3)	(4)	(5)	(6)	(7)	(8)	(9)
Pegajahan	1	43	56	89	2	4	6	15
Pantai Cermin	1	69	113	182	2	4	6	30
Serdang Bedagai								
2020	106	2323	2408	3306	53	312	365	9

Sumber : Kantor Kementerian Agama Kabupaten Serdang Bedagai

Source : Ministry of Religious Representative Office of Serdang Bedagai Regency

SOCIAL AND WELFARE

Tabel 4.1.28 Jumlah Guru Menurut Tingkat Pendidikan Guru dan Jenis Sekolah di Kabupaten Serdang Bedagai, 2021
State and Private Teachers by Level of Education and Level of School in Serdang Bedagai Regency, 2021

Tingkat Pendidikan Guru <i>Level of Education</i>	Guru/ Teacher					Jumlah Total
	TK <i>Kindergarten</i>	SD <i>Elementary School</i>	SMP <i>Junior High School</i>	SMU <i>Senior High School</i>	SMK <i>Vacational Senior High School</i>	
(1)	(2)	(3)	(4)	(5)	(6)	(7)

SD
Elementary School

SMP/ SGB
Junior High School

SMA/ PGSLP
Senior High School

Sarjana Muda/ BI dan
PGSLA
Bachelor

Sarjana dan B II
Graduate

S2
Magister

Serdang Bedagai

Sumber : Dinas Pendidikan Kabupaten Serdang Bedagai
Source : Education Office of Serdang Bedagai Regency

Tabel 4.1.29 Angka Partisipasi Sekolah di Kabupaten Serdang Bedagai, 2019–2021
Table *School Participation Rates in Serdang Bedagai Regency, 2019-2021*

Angka Partisipasi Sekolah <i>School Participation Rates</i>	2019	2020	2021
(1)	(2)	(3)	(4)
7 – 12	100	100	89,84
13 – 15	99,6	97,10	70,80
16 – 18	95,52	77,03	*)
19 – 24	*)	*)	*)

Sumber : Dinas Pendidikan Kabupaten Serdang Bedagai

Source : *Education Office of Serdang Bedagai Regency*

*) Secara administrative tidak lagi menjadi kewenangan Dinas Pendidikan

SOCIAL AND WELFARE

Tabel 4.1.30 Angka Partisipasi Murni dan Angka Partisipasi Kasar (Persen) di Kabupaten Serdang Bedagai Tahun Ajaran 2019/2020, 2020/2021 dan 2021/2022
Table *Net Enrollment and Gross Enrolment (Percent) in Serdang Bedagai Regency, 2019/2020, 2020/2021 dan 2021/2022*

Jenjang Pendidikan <i>Levels of Education</i>	APM	APK
(1)	(2)	(3)
Tahun Ajaran 2019/2020		
SD/MI	95,91	111,12
SMP/MTs	86,24	103,92
SMA/MA	66,19	95,92
Tahun Ajaran 2020/2021		
SD/MI	99,03	112,93
SMP/MTs	85,02	96,50
SMA/MA	68,28	83,94
Tahun Ajaran 2021/2022		
SD/MI		
SMP/MTs		
SMA/MA		

Sumber : Dinas Pendidikan Kabupaten Serdang Bedagai
Source : Education Office of Serdang Bedagai Regency

Tabel 4.1.31 Jumlah Buku Perpustakaan, Arsip dan Dokumentasi di Kabupaten Serdang Bedagai, 2021
Number of Library Book, Archives and Documentation in Serdang Bedagai Regency, 2021

Jenis Buku	Ruang Baca Umum (Judul)	Ruang Baca Referensi (Judul)	Ruang Baca Anak (Judul)	Perpustakaan Keliling (Judul)	Jumlah Total
(1)	(2)	(3)	(4)	(5)	(6)
000 Karya Umum	348	8	-	1	357
100 Filsafat	312	2	-	-	314
200 Agama	1 751	30	-	64	1 845
300 Ilmu Sosial	1 905	118	-	8	2 031
400 Bahasa	470	6	-	2	478
500 Ilmu Murni	797	29	-	-	826
600 Ilmu Teknologi (Terapan)	1 660	121	-	13	1 794
700 Seni, Sport (Rekreasi)	469	11	-	86	566
800 Sastra	884	70	-	4	958
900 Sejarah, Geografi, Biografi	403	23	-	22	448

SOCIAL AND WELFARE

Tabel 4.1.31 Lanjutan/Continued
Table

Jenis Buku	Ruang Baca Umum (Exp)	Ruang Baca Referensi (Exp)	Ruang Baca Anak (Exp)	Perpustakaan Keliling (Exp)	Jumlah Total
(1)	(7)	(8)	(9)	(10)	(11)
000	1 325	16	-	2	1 343
Karya Umum					
100	1 241	7	-	-	1 248
Filsafat					
200	7 199	67	-	128	7 394
Agama					
300	8 103	188	-	16	8 307
Ilmu Sosial					
400	1 338	12	-	4	1 354
Bahasa					
500	3 123	83	-	-	3 206
Ilmu Murni					
600	5 824	240	-	26	6 090
Ilmu Teknologi (Terapan)					
700	1 897	22	-	172	2 091
Seni, Sport (Rekreasi)					
800	3 607	137	-	8	3 752
Sastra					
900	1 211	46	-	44	1 301
Sejarah, Geografi, Biografi					

Sumber : Dinas Perpustakaan dan Kearsipan Kabupaten Serdang Bedagai
Source : Office of Libraries and Archives Serdang Bedagai Regency

Tabel 4.1.32 Banyaknya Pengunjung Perpustakaan dan Kerasirpan Berdasarkan Profesi di Kabupaten Serdang Bedagai, 2021
Number of Visitors Library and Archives by Profession in Serdang Bedagai Regency, 2021

Bulan Month	TK/SD <i>Kindergarten/ Elementary School</i>	SLTP <i>Junior High School</i>	SLTA <i>Senior High School</i>	Mahasiswa College
(1)	(2)	(3)	(4)	(5)
Januari/ <i>January</i>	12	0	128	8
Februari/ <i>February</i>	14	5	34	11
Maret/ <i>March</i>	13	3	47	18
April/ <i>April</i>	65	5	23	21
Mei/ <i>May</i>	32	12	27	18
Juni/ <i>June</i>	93	8	24	19
Juli/ <i>July</i>	11	11	18	20
Agustus/ <i>August</i>	25	11	18	22
September/ <i>September</i>	64	142	35	31
Oktober/ <i>October</i>	285	45	180	47
November/ <i>November</i>	282	47	181	45
Desember/ <i>December</i>	544	80	179	56
Serdang Bedagai	1 440	369	894	316
2020	5 602	2 393	2 002	289

SOCIAL AND WELFARE

Tabel 4.1.32 Lanjutan/Continued
Table

Bulan Month	Pegawai Employee	Guru/ Dosen Teacher	Umum General	Jumlah Total
(1)	(5)	(6)	(7)	(8)
Januari/ January	1	3	24	176
Februari/ February	2	1	12	79
Maret/ March	3	3	4	91
April/ April	7	4	5	130
Mei/ May	9	3	8	109
Juni/ June	11	5	7	167
Juli/ July	15	3	29	107
Agustus/ August	17	5	847	945
September/ September	7	6	931	1 226
Oktober/ October	260	25	65	907
November/ November	264	23	67	889
Desember/ December	190	36	74	1 159
Serdang Bedagai	786	117	2 073	5 995
2020	2 492	1 100	2 298	16 176

Sumber : Dinas Perpustakaan dan Kearsipan Kabupaten Serdang Bedagai
Source : Office of Libraries and Archives Serdang Bedagai Regency

Tabel 4.1.33 Banyaknya Pengunjung Perpustakaan Keliling di Kabupaten Serdang Bedagai, 2021
Table *Number of Visitors Mobile Library by Profession in Serdang Bedagai Regency, 2021*

Bulan Month	TK/SD <i>Kindergarten/ Elementary School</i>	SLTP <i>Junior High School</i>	SLTA <i>Senior High School</i>	Mahasiswa College
(1)	(2)	(3)	(4)	(5)
Januari/ <i>January</i>	-	-	-	-
Februari/ <i>February</i>	-	-	-	-
Maret/ <i>March</i>	-	-	-	-
April/ <i>April</i>	-	-	-	-
Mei/ <i>May</i>	-	-	-	-
Juni/ <i>June</i>	-	-	-	-
Juli/ <i>July</i>	-	-	-	-
Agustus/ <i>August</i>	-	-	-	-
September/ <i>September</i>	-	-	-	-
Oktober/ <i>October</i>	-	-	-	-
November/ <i>November</i>	-	-	-	-
Desember/ <i>December</i>	-	-	-	-
Serdang Bedagai	-	-	-	-

SOCIAL AND WELFARE

Tabel 4.1.33 Lanjutan/*Continued*
Table

Bulan <i>Month</i>	Pegawai <i>Employee</i>	Guru/ Dosen <i>Teacher</i>	Umum <i>General</i>	Jumlah <i>Total</i>
(1)	(5)	(6)	(7)	(8)
Januari/ <i>January</i>	-	-	-	-
Februari/ <i>February</i>	-	-	-	-
Maret/ <i>March</i>	-	-	-	-
April/ <i>April</i>	-	-	-	-
Mei/ <i>May</i>	-	-	-	-
Juni/ <i>June</i>	-	-	-	-
Juli/ <i>July</i>	-	-	-	-
Agustus/ <i>August</i>	-	-	-	-
September/ <i>September</i>	-	-	-	-
Oktober/ <i>October</i>	-	-	-	-
November/ <i>November</i>	-	-	-	-
Desember/ <i>December</i>	-	-	-	-
Serdang Bedagai	-	-	-	-

Sumber : Dinas Perpustakaan dan Kearsipan Kabupaten Serdang Bedagai
Source : *Office of Libraries and Archives Serdang Bedagai Regency*

4.2 Kesehatan / Health

Tabel 4.2.1 Jumlah Desa/Kelurahan Yang Memiliki Sarana Kesehatan Menurut Kecamatan di Kabupaten Serdang Bedagai, 2021
Number of Villages/Kelurahan Having Health Facilities by Subdistrict in Serdang Bedagai Regency, 2021

Kecamatan <i>Subdistrict</i>	Rumah Sakit <i>Hospital</i>	RS Bersalin <i>Maternity Hospital</i>	Poliklinik <i>Polyclinic</i>	Puskesmas <i>Public Health Center</i>
(1)	(2)	(3)	(4)	(5)
Kotarih	-	-	3	1
Silinda	-	-	-	1
Bintang Bayu	-	-	1	1
Dolok Masihul	-	-	8	1
Serbajadi	-	-	2	1
Sipispis	-	-	6	1
Dolok Merawan	-	-	4	1
Tebing Tinggi	1	-	3	2
Tebing	-	-	6	1
Syahbandar	-	-	6	1
Bandar Khalipah	-	-	1	1
Tanjung	-	-	4	1
Beringin	-	-	4	1
Sei Rampah	1	-	12	2
Sei Bamban	1	-	3	1
T. Mengkudu	-	-	5	1
Perbaungan	3	-	12	2
Pegajahan	-	-	2	1
Pantai Cermin	-	-	2	1
Jumlah / Total	6	-	74	20

SOCIAL AND WELFARE

Tabel 4.2.1 Lanjutan/*Continued*
Table

Kecamatan <i>Subdistrict</i>	Puskesmas Pembantu <i>Subsidiary of Public Health Center</i>	Apotek <i>Pharmacy</i>
(1)	(6)	(7)
Kotarih	1	-
Silinda	1	-
Bintang Bayu	5	1
Dolok Masihul	8	6
Serbajadi	3	-
Sipispis	6	2
Dolok Merawan	2	1
Tebing Tinggi	4	2
Tebing	4	6
Syahbandar	4	5
Bandar Khalipah	4	5
Tanjung	7	6
Beringin	7	6
Sei Rampah	5	16
Sei Bamban	5	6
T. Mengkudu	5	5
Perbaungan	7	17
Pegajahan	4	-
Pantai Cermin	6	4
Jumlah / Total	77	77

Sumber : BPS, Pendataan Potensi Desa (Podes)

Source : BPS-Statistics Indonesia, Village Potential Data Collecting

Tabel 4.2.2 Jumlah Tenaga Kesehatan Menurut Kecamatan, 2021
Table Number Of Medical Personnel by Subdistrict 2021

Kecamatan <i>Subdistrict</i>	Dokter <i>Doctor</i>	Perawat <i>Nurse</i>	Bidan <i>Midwife</i>	Farmasi <i>Pharmaceuti cal</i>	Ahli Gizi <i>Nutrition ist</i>
(1)	(2)	(3)	(4)	(5)	(6)
Kotarih	3	4	17	-	1
Silinda	2	2	9	2	-
Bintang Bayu	4	4	13	-	1
Dolak Masihul	5	6	35	1	1
Serbajadi	3	3	19	-	-
Sipispis	3	3	14	-	-
Dolak Merawan	3	6	16	-	3
Tebing Tinggi	4	7	52	1	1
Tebing		7	9	-	1
Syahbandar		4	17	-	2
Bandar Khalipah	3				
Tanjung	6	5	18	-	1
Beringin					
Sei Rampah	13	14	56	1	1
Sei Bamban	6	6	6	1	-
T. Mengkudu	5	4	31	1	-
Perbaungan	14	15	42	3	2
Pegajahan	4	4	10	1	-
Pantai Cermin	7	7	42	-	-
Jumlah / Total	87	101	406	11	14

Sumber : Dinas Kesehatan Kabupaten Serdang Bedagai

Source : Health Office of Serdang Bedagai Regency

SOCIAL AND WELFARE

Tabel 4.2.3 Jumlah Fasilitas Kesehatan Menurut Kecamatan, 2020 dan 2021
Table Number of Facility of Health by Subdistrict, 2020 and 2021

Kecamatan Subdistrict	Rumah Sakit Umum <i>General Hospital</i>		Rumah Sakit Khusus <i>Special Hospital</i>		RS Bersalin <i>Maternity Hospital</i>		Puskesmas <i>Public Health Center</i>	
	2020	2021	2020	2021	2020	2021	2020	2021
(1)	(2)	(3)	(4)	(5)	(6)	(7)	(8)	(9)
Kotarih	-	-	-	-	-	-	1	1
Silinda	-	-	-	-	-	-	1	1
Bintang Bayu	-	-	-	-	-	-	1	1
Dolak Masihul	-	-	-	-	-	-	1	1
Serbajadi	-	-	-	-	-	-	1	1
Sipispis	-	-	-	-	-	-	1	1
Dolak Merawan	-	-	-	-	-	-	1	1
Tebing Tinggi	1	1	-	-	-	-	1	1
Tbg Syahbandar	-	-	-	-	-	-	1	1
Bandar Khalipah	-	-	-	-	-	-	1	1
Tanjung Beringin	-	-	-	-	-	-	1	1
Sei Rampah	1	1	-	-	-	-	2	2
Sei Bamban	1	1	-	-	-	-	1	1
Teluk Mengkudu	-	-	-	-	-	-	1	1
Perbaungan	3	3	-	-	-	-	2	2
Pegajahan	-	-	-	-	-	-	1	1
Pantai Cermin	-	-	-	-	-	-	1	1
Jumlah	5	5	-	-	-	-	19	19

Tabel 4.2.3 Lanjutan
Table Continued

Kabupaten /Kota <i>Regency/ Municipality</i>	Klinik/ Balai Kesehatan <i>Medical Clinic</i>		Posyandu <i>Integrated Service Post</i>		Poskesdes <i>Village Maternity Cottage</i>	
	2020	2021	2020	2021	2020	2021
(1)	(10)	(11)	(12)	(13)	(14)	(15)
Kotarih	-	-	20	20	6	6
Silinda	-	-	33	33	5	5
Bintang Bayu	1	1	22	22	7	7
Dolok Masihul	1	3	68	68	8	8
Serbajadi	-	-	46	46	8	8
Sipispis	-	3	51	61	9	9
Dolok Merawan	-	-	33	33	6	6
Tebing Tinggi	1	3	65	65	11	11
Tbg Syahbandar	-	6	28	28	7	7
Bandar Khalipah	-	-	43	43	3	3
Tanjung Beringin	-	3	34	34	5	5
Sei Rampah	1	3	86	86	8	8
Sei Bamban	-	5	60	60	1	1
Teluk Mengkudu	2	2	53	53	8	8
Perbaungan	2	7	97	97	5	5
Pegajahan	-	2	31	31	5	5
Pantai Cermin	-	-	37	35	8	8
Jumlah / Total	8	38	817	815	110	110

Sumber : Dinas Kesehatan Kabupaten Serdang Bedagai

Source : Health Office of Serdang Bedagai Regency

SOCIAL AND WELFARE

Tabel 4.2.4 Banyaknya Fasilitas Kesehatan di Kabupaten Serdang Bedagai, 2017–2021
Number of Health Facilities in Serdang Bedagai Regency, 2017–2021

Fasilitas Kesehatan <i>Health Facilities</i>	2017	2018	2019	2020	2021
(1)	(2)	(3)	(4)	(5)	(6)
1. Rumah Sakit/ <i>Hospital</i>	6	6	6	6	6
2. Rumah Bersalin/ <i>Mother and Child Clinic</i>	5	17	52	542	-
3. Puskesmas/ <i>Public Health centre</i>	20	20	20	20	20
4. Posyandu/ <i>Integrated Health Service</i>	817	817	817	817	815
5. Klinik/Balai Kesehatan/ Polindes/ <i>Public Clinic</i>	19	32	8	275	38
6. Pusling	20	20	25	25	25
7. Pustu	76	77	77	77	77

Sumber : Dinas Kesehatan Kabupaten Serdang Bedagai
Source : Health Office of Serdang Bedagai Regency

Tabel 4.2.5 Banyaknya Fasilitas Kesehatan menurut Kecamatan di Kabupaten Serdang Bedagai, 2021
Number of Health Facility by District in Serdang Bedagai Regency, 2021

Kecamatan <i>District</i>	Rumah Sakit <i>Hospital</i>	Rumah Bersalin <i>Mother and Child Clinic</i>	Puskesmas <i>Public Health Sub Centre</i>	Puskesmas Pembantu <i>Public Health Sub Center</i>	Posyandu <i>Integrated Health Service</i>
(1)	(2)	(3)	(4)	(5)	(6)
Kotarih	-	-	1	1	20
Silinda	-	-	1	1	33
Bintang Bayu	-	-	1	5	22
Dolok Masihul	-	-	1	8	68
Serbajadi	-	-	1	3	46
Sipispis	-	-	1	6	61
Dolok Merawan	-	-	1	2	33
Tebing Tinggi	1	-	2	4	65
Tebing Syahbandar	-	-	1	4	28
Bandar Khalipah	-	-	1	4	43
Tanjung Beringin	-	-	1	7	34
Sei Rampah	1	-	2	5	86
Sei Baman	1	-	1	5	60
Teluk Mengkudu	-	-	1	5	53
Perbaungan	3	-	2	7	97
Pegajahan	-	-	1	4	31
Pantai Cermin	-	-	1	6	35
Serdang Bedagai	6	-	20	77	815
2020	6	45	20	77	817

SOCIAL AND WELFARE

Tabel 4.2.5 Lanjutan/*Continued*
Table

Kecamatan <i>District</i>	Klinik/ Balai Kesehatan <i>Public Clinic</i>	Polindes <i>Village Maternity</i>	Poskesdes <i>Village Health Centre</i>	Praktek Dokter <i>Private Physiscian</i>	Praktek Bidan <i>Private Midwife</i>
(1)	(7)	(8)	(9)	(10)	(11)
Kotarih	-	-	6	-	5
Silinda	-	-	5	-	8
Bintang Bayu	1	-	7	-	20
Dolok Masihul	3	-	8	3	38
Serbajadi	-	-	8	3	5
Sipispis	3	-	9	2	10
Dolok Merawan	-	-	6	2	1
Tebing Tinggi	3	-	11	4	18
Tebing Syahbandar	6	-	7	2	25
Bandar Khalipah	-	-	3	3	8
Tanjung Beringin	3	-	5	3	17
Sei Rampah	3	-	8	4	32
Sei Bambi	5	-	1	3	20
Teluk Mengkudu	2	-	8	2	6
Perbaungan	7	-	5	7	72
Pegajahan	2	-	5	3	21
Pantai Cermin	-	-	8	2	28
Serdang Bedagai	38	-	110	43	334
2020	275	-	108	70	285

Sumber : Dinas Kesehatan Kabupaten Serdang Bedagai
Source : Health Office of Serdang Bedagai Regency

Tabel 4.2.6 Banyaknya Tenaga Kesehatan menurut Unit Kerja dan Sarana Pelayanan Kesehatan di Kabupaten Serdang Bedagai, 2021
Number of Paramedic by Institution and Health Facilities in Serdang Bedagai Regency, 2021

Sarana Pelayanan Kesehatan <i>Health Facilities</i>	Puskesmas <i>Public Health Centre</i>	Instalasi Farmasi <i>Pharmacy Instalation</i>	Lab-kesda	Dinkes	Rumah Sakit <i>Hospital</i>	Jumlah Total
(1)	(2)	(3)	(4)	(5)	(6)	(7)
Tenaga Medis						
Medical Staff						
- Dokter Umum	87	-	-	4	42	91
- Dokter Spesialis	-	-	-	-	101	-
- Dokter Gigi	21	-	-	-	6	21
- Perawat	101	-	-	4	310	105
- Bidan	406	-	-	1	115	407
- Farmasi Pharmacist	11	2	-	2	33	15
Tenaga Non Medis						
Non Medical Staff						
- Ahli Gizi <i>Nutritionist</i>	4	-	-	4	8	8
- Teknisi Medis*) <i>Medical Technic</i>	1	-	-	-	-	1
- Sanitasi <i>Sanitation</i>	15	-	-	2	1	17
- Kesehatan Masyarakat <i>Public Health</i>	54	-	-	6	10	60

Sumber : Dinas Kesehatan Kabupaten Serdang Bedagai

Source : Health Office of Serdang Bedagai Regency

Catt : Termasuk Ahli Radiologi, Fisioterapi, Penata Anastesi

SOCIAL AND WELFARE

Tabel 4.2.7 Banyaknya Apotek, Depot Obat dan Apoteker/Asisten Apoteker menurut Kecamatan di Kabupaten Serdang Bedagai, 2021
Table *Number of Pharmacy, Drugstore, and Pharmacysts by District in Serdang Bedagai Regency, 2021*

Kecamatan <i>District</i>	Praktek Dokter/ <i>Physician Practice</i>			Apotek <i>Public Dispensary</i>	Depot Obat <i>Drug Store</i>	Apoteker (Asisten Apoteker) <i>Pharmacysts</i>
	Spesialis <i>Specialist</i>	Umum <i>General Physicians</i>	Gigi <i>Dentists</i>			
(1)	(2)	(3)	(4)	(5)	(6)	(7)
Kotarih	-	-	-	-	-	1
Silinda	-	-	-	-	1	1
Bintang Bayu	-	-	-	-	5	1
Dolok Masihul	-	3	-	4	4	2
Serbajadi	-	2	1	1	3	2
Sipispis	-	1	1	-	4	2
Dolok Merawan	-	1	1	1	1	1
Tebing Tinggi	-	2	2	2	1	2
Tebing Syahbandar	-	1	1	2	1	1
Bandar Khalipah	-	2	1	1	2	2
Tanjung Beringin	-	3	-	3	2	1
Sei Rampah	-	3	1	4	2	2
Sei Baman	-	2	1	3	2	1
Teluk Mengkudu	-	2	-	3	4	1
Perbaungan	-	4	3	2	4	1

Tabel 4.2.7 Lanjutan/*Continued*
Table

Kecamatan <i>District</i>	Praktek Dokter/ <i>Physician Practice</i>			Apotek <i>Public Dispensary</i>	Depot Obat <i>Drug Store</i>	Apoteker (Asisten Apoteker) <i>Pharmacysts</i>
	Spesialis <i>Specialist</i>	Umum <i>General Physicians</i>	Gigi <i>Dentists</i>			
(1)	(2)	(3)	(4)	(5)	(6)	(7)
Pegajahan	-	2	1	-	3	2
Pantai Cermin	-	2	-	4	4	1
Serdang Bedagai	-	30	13	30	43	24
2020	-	30	13	30	43	202
2019	-	30	17	14	10	22

Sumber : Dinas Kesehatan Kabupaten Serdang Bedagai

Source : *Health Office of Serdang Bedagai Regency*

SOCIAL AND WELFARE

Tabel 4.2.8 Banyaknya Tenaga Medis menurut Kecamatan dan Jenisnya di Kabupaten Serdang Bedagai, 2021
Table 4.2.8 *Number of Paramedic by District and Type in Serdang Bedagai Regency, 2021*

Kecamatan <i>District</i>	Dokter Spesialis <i>Specialist</i>	Dokter Umum <i>General Physicians</i>	Dokter Gigi <i>Dentists</i>	Perawat <i>Nurses</i>	Perawat Gigi <i>Nurses Dentist</i>	Bidan <i>Midwives</i>
(1)	(2)	(3)	(4)	(5)	(6)	(7)
Kotarih	-	3	2	4	-	17
Silinda	-	2	1	2	-	9
Bintang Bayu	-	4	1	4	1	13
Dolok Masihul	-	5	1	6	-	35
Serbajadi	-	3	2	3	-	19
Sipispis	-	3	-	3	1	14
Dolok Merawan	-	3	-	6	-	16
Tebing Tinggi	18	4	2	7	-	52
Tebing Syahbandar	-	2	2	7	-	9
Bandar Khalipah	-	3	2	4	2	11
Tanjung Beringin	-	6	3	5	-	18
Sei Rampah	38	13	3	14	2	56
Sei Bamban	2	6	2	6	2	6
Teluk Mengkudu	-	-	1	4	-	31
Perbaungan	35	14	5	15	1	42

Tabel 4.2.8 Lanjutan/*Continued*
Table

Kecamatan <i>District</i>	Dokter Spesialis <i>Specialist</i>	Dokter Umum <i>General Physicians</i>	Dokter Gigi <i>Dentists</i>	Perawat <i>Nurses</i>	Perawat Gigi <i>Nurses Dentist</i>	Bidan <i>Midwives</i>
(1)	(2)	(3)	(4)	(5)	(6)	(7)
Pegajahan	-	4	-	4	-	10
Pantai Cermin	-	7	4	7	-	42
Serdang Bedagai	58	82	31	101	9	400
2020	58	116	34	343	8	716
2019	89	115	45	389	13	703

Sumber : Dinas Kesehatan Kabupaten Serdang Bedagai

Source : Health Office of Serdang Bedagai Regency

SOCIAL AND WELFARE

Tabel 4.2.9 Banyaknya Kelahiran menurut Penolong Kelahiran di Kabupaten Serdang Bedagai, 2013-2021
Number of Birth by Birth Attendants in Serdang Bedagai Regency, 2013-2021

Tahun <i>Year</i>	Tenaga Kesehatan ¹⁾ <i>Medical Personal</i>	Tenaga Non Kesehatan ²⁾ <i>Non Medical Personal</i>	Jumlah <i>Total</i>	Persentase Tenaga Kesehatan <i>Percentage of Medical Personal</i>
(1)	(2)	(3)	(4)	(5)
2013	12 240	5	12 245	99,96
2014	12 347	3	12 350	99,98
2015	11 954	62	12 016	99,48
2016	11 567	-	11 567	100,00
2017	11 808	-	11 808	100,00
2018	11 403	-	11 403	100,00
2019	11 520	-	11 520	100,00
2020	10 904	-	10 904	100,00
2021	10 163	-	10 163	100,00

Sumber : Dinas Kesehatan Kabupaten Serdang Bedagai

Source : Health Office of Serdang Bedagai Regency

1) Terdiri dari Dokter dan Bidan/*Consist of Doctor and Midwife*

2) Dukun/*Healer*

Tabel 4.2.10
Table

Banyaknya Balita yang Pernah Mendapat Imunisasi menurut Jenis Imunisasi di Kabupaten Serdang Bedagai, 2021
Number of Immunized People by Kind of Immunization in Serdang Bedagai Regency, 2021

Kecamatan <i>District</i>	Jenis Imunisasi/ <i>Kind of Immunization</i>					
	BCG	DPT			Polio	
		1	2	3	1	2
(1)	(2)	(3)	(4)	(5)	(6)	(7)
Kotarih	104	106	111	86	115	104
Silinda	115	126	144	177	115	126
Bintang Bayu	159	165	154	159	159	163
Dolok Masihul	449	719	749	781	459	719
Serbajadi	281	344	369	387	271	344
Sipispis	499	585	610	586	534	593
Dolok Merawan	387	330	351	358	287	330
Tebing Tinggi	631	704	684	695	711	688
Tebing Syahbandar	516	511	505	511	516	512
Bandar Khalipah	498	523	526	518	514	521
Tanjung Beringin	556	656	612	567	613	640
Sei Rampah	1 282	1247	1012	1258	1262	1249
Sei Bambi	695	693	685	686	695	692
Teluk Mengkudu	612	732	714	713	702	732
Perbaungan	1 114	1542	1559	1501	1431	1492
Pegajahan	545	640	702	707	552	639
Pantai Cermin	817	942	1116	1022	902	1026
Serdang Bedagai	9 260	10 565	10 603	10 712	9 838	10 570
2020	10 735	11 305	11 187	11 152	10 909	11 240
2019	11 956	12 460	12 386	12 412	11 964	12 295

SOCIAL AND WELFARE

Tabel 4.2.10 Lanjutan/*Continued*
Table

Kecamatan <i>District</i>	Jenis Imunisasi/ <i>Kind of Immunization</i>					Campak
	Polio		Hepatitis B			
	3	4	1	2	3	
(1)	(8)	(9)	(10)	(11)	(12)	(13)
Kotarih	109	86	106	111	86	93
Silinda	166	177	126	144	177	158
Bintang Bayu	156	159	165	154	159	127
Dolok Masihul	708	781	719	749	781	697
Serbajadi	371	387	344	369	387	286
Sipispis	595	572	585	610	586	506
Dolok Merawan	351	348	330	351	358	302
Tebing Tinggi	683	698	704	684	695	674
Tebing Syahbandar	505	510	511	505	511	446
Bandar Khalipah	525	517	523	526	518	488
Tanjung Beringin	657	567	656	612	567	542
Sei Rampah	1261	1259	1247	1012	1258	1134
Sei Baman	690	696	693	685	686	643
Teluk Mengkudu	703	702	732	714	713	701
Perbaungan	1467	1462	1542	1559	1501	1410
Pegajahan	714	703	640	702	707	525
Pantai Cermin	996	993	992	1116	1022	975
Serdang Bedagai	10 657	10 617	10 615	10 603	10 712	9 707
2020	11 103	11 032	11 305	11 187	11 152	10 244

Sumber : Dinas Kesehatan Kabupaten Serdang Bedagai

Source : Health Office of Serdang Bedagai Regency

Tabel 4.2.11 Jumlah Kasus pada 10 Penyakit Terbanyak di Kabupaten Serdang Bedagai, 2020-2021
Table *Number of Cases from The Most 10 Diseases in Serdang Bedagai Regency, 2020-2021*

Jenis Penyakit <i>Number of Diseases</i>	Banyaknya Kasus <i>Number of Cases</i>	
	2020	2021
(1)	(3)	(3)
1. Hipertensi	11 133	15 696
2. Infeksi Akut pada Saluran Pernapasan Atas	25 496	21 639
3. Gastritis	13 308	14 539
4. Rematik	10 244	10 707
5. Demam	7 652	11 026
6. Dispepsia	-	12 758
7. Diare	8 601	2 393
8. Diabetes Melitus	-	6 239
9. Influenza	7 101	8 192
10. Dermatitis	-	8 809
11. Batuk	6 216	7 088
12. Observasi vebris	5 728	11 026-
13. Cepalgia	5 684	4 567

Sumber : Dinas Kesehatan Kabupaten Serdang Bedagai
 Source : *Health Office of Serdang Bedagai Regency*

SOCIAL AND WELFARE

Tabel 4.2.12 Jumlah Bayi Lahir, Bayi Berat Badan Lahir Rendah (BBLR), BBLR Dirujuk, dan Bergizi Buruk Di Kabupaten Serdang Bedagai, 2013 - 2021
Number of Newborn, BBLR, BBLR Referenced, and Malnutrition in Serdang Bedagai Regency, 2013 -2021

Tahun Year	Bayi Lahir New Born	BBLR		Gizi Buruk Malnutrition
		Jumlah/Total	Dirujuk/ referenced	
(1)	(2)	(3)	(4)	(5)
2013	12 195	37	37	64
2014	12 301	43	43	52
2015	11 792	54	54	54
2016	11 067	39	39	42
2017	12 962	67	67	33
2018	11 384	*)	*)	34
2019	11 520	70	70	71
2020	10 074	16	16	42
2021	9 642	61	*)	56

*) Data Tidak tersedia lagi

Sumber : Dinas Kesehatan Kabupaten Serdang Bedagai

Source : Health Office of Serdang Bedagai Regency

Tabel 4.2.13 Jumlah Bayi Lahir, Bayi Berat Badan Lahir Rendah (BBLR),
Table BBLR Dirujuk, dan Bergizi Buruk menurut Kecamatan Di
Kabupaten Serdang Bedagai, 2021
*Number of Newborn, BBLR, BBLR Referenced, and
Malnutrition by District in Serdang Bedagai Regency, 2021*

Kecamatan <i>District</i>	Bayi Lahir <i>New Born</i>	BBLR/ LBW		Gizi Buruk <i>Malnutrition</i>
		Jumlah <i>Total</i>	Dirujuk <i>referenced</i>	
(1)	(2)	(3)	(4)	(5)
Kotarih	26	-	-	-
Silinda	17	3	-	6
Bintang Bayu	25	-	-	2
Dolok Masihul	101	1	-	13
Serbajadi	59	-	-	1
Sipispis	67	-	-	1
Dolok Merawan	32	-	-	3
Tebing Tinggi	106	-	-	-
Tebing Syahbandar	43	1	-	7
Bandar Khalipah	89	-	-	1
Tanjung Beringin	102	14	-	2
Sei Rampah	160	12	-	3
Sei Baman	124	-	-	3
Teluk Mengkudu	146	24	-	12
Perbaungan	172	3	-	1
Pegajahan	80	3	-	-
Pantai Cermin	167	1	-	4
Serdang Bedagai	1 516	62	*)	59

Sumber : Dinas Kesehatan Kabupaten Serdang Bedagai

Source : Health Office of Serdang Bedagai Regency

SOCIAL AND WELFARE

Tabel 4.2.14 Jumlah Ibu Hamil, Melakukan Kunjungan K1, Melakukan Kunjungan K4, KEK, dan Mendapat Tablet Zat Besi (Fe) di Kabupaten Serdang Bedagai, 2018-2021
Number of Expectant Mother, Visits K1, Visits K4, KEK, and Received Iron in Serdang Bedagai Regency, 2018-2021

Kegiatan	2018	2019	2020	2021
(1)	(2)	(3)	(4)	(5)
Jumlah Ibu Hamil <i>Expectant Mother</i>	14 091	13 712	14 171	12 210
Melakukan Kunjungan K1/ <i>Visits K1</i>	12 702	12 038	11 600	11 054
Melakukan Kunjungan K4/ <i>Visits K4</i>	11 951	11 857	10 376	10 523
Kurang Energi Kronis (KEK)/ <i>Chronic Lack of Energy</i>	317	84	414	764
Mendapat Zat Besi (Fe)	11 951	11 248	10 976	10 493

Sumber : Dinas Kesehatan Kabupaten Serdang Bedagai
Source : Health Office of Serdang Bedagai Regency

Tabel 4.2.15 Jumlah Kasus HIV/AIDS, IMS, DBD, Diare, TB, dan Malaria menurut Kecamatan di Kabupaten Serdang Bedagai, 2021
Table *Number of Cases HIV/AIDS, DBD, Diarrhoea, TB, and Malaria by District in Serdang Bedagai Regency, 2021*

Puskesmas <i>Public Health Centre</i>	HIV AIDS	IMS	DBD	Diare <i>Diarrhoea</i>	TB	Malaria(Pr ⁺)
(1)	(2)	(3)	(4)	(5)	(6)	(7)
PERBAUNGAN	4	-	-	187	59	3
MELATI	-	-	1	177	22	-
PANTAI CERMIN	4	8	-	532	21	2
PEGAJAHAN	-	-	-	380	16	-
SIALANG BUAH	-	-	1	324	21	17
SEI RAMPAH	-	-	1	78	30	7
PKL BUDIMAN	-	-	1	53	11	-
T BERINGIN	-	-	-	418	37	32
DESA PON	-	-	-	238	66	-
PAYA LOMBANG	-	-	-	28	24	-
NAGA KESIANGAN	-	4	-	259	8	-
T SYAHBANDAR	-	-	-	167	24	-
BANDAR KHALIFAH	-	-	-	86	22	-
DOLOK MERAWAN	-	-	1	69	6	-
DOLOK MASIHUL	-	-	-	522	57	-
SIPISPIS	-	-	-	35	48	-
KUALA BALI	-	-	-	257	22	-
BINTANG BAYU	-	-	-	172	8	-
KOTARIH	1	-	-	27	10	-
SILINDA	-	-	-	170	3	-
RSU SULTAN SULAIMAN	10	-	-	-	73	-
RSU PABATU	-	-	-	-	17	-
Serdang Bedagai	19	12	5	4 179	605	61
2020	35	14	24	5 584	964	-

Sumber : Dinas Kesehatan Kabupaten Serdang Bedagai

Source : Health Office of Serdang Bedagai Regency

SOCIAL AND WELFARE

Tabel 4.2.16 Banyaknya Klinik Keluarga Berencana (KKB) dan Pelayanan
Table Keluarga Berencana Desa (PPKBD) menurut Kecamatan di
Kabupaten Serdang Bedagai, 2021
*Number of Family Planning Clinic (KKB) and Village Family
Planning Service (PPKBD) by District in Serdang Bedagai
Regency, 2021*

Kecamatan/District	KKB	PPKBD
(1)	(2)	(3)
Kotarih	-	11
Silinda	-	9
Bintang Bayu	-	19
Dolok Masihul	2	28
Serbajadi	-	10
Sipisipis	1	20
Dolok Merawan	-	17
Tebing Tinggi	1	14
Tebing Syahbandar	-	10
Bandar Khalipah	-	5
Tanjung Beringin	-	8
Sei Rampah	2	17
Sei Bamban	-	10
Teluk Mengkudu	1	12
Perbaungan	3	28
Pegajahan	1	13
Pantai Cermin	-	12
Serdang Bedagai	11	243
2020	33	243

Sumber : Badan Pemberdayaan Perempuan, Anak dan Keluarga Berencana
Kabupaten Serdang Bedagai

Source: Department of Empowerment Woman, Children and Family Planning
Serdang Bedagai Regency

Tabel 4.2.17 Banyaknya PUS dan Peserta KB Aktif menurut Kecamatan Kabupaten Serdang Bedagai, 2021
Number of Child Bearing Age Group and Active Family Planning Participants by District in Serdang Bedagai Regency, 2021

Kecamatan <i>District</i>	PUS <i>Fertile Age Couple</i>	Peserta KB Aktif/ <i>Active Family Planning Participants</i>			
		IUD <i>Spiral</i>	Pil <i>Pill</i>	Kondom <i>Condom</i>	Suntik <i>Injection</i>
(1)	(2)	(3)	(4)	(5)	(6)
Kotarih	1 161	89	194	49	222
Silinda	2 059	468	226	41	334
Bintang Bayu	2 418	237	500	141	478
Dolok Masihul	9 935	593	2 181	236	1 949
Serbajadi	5 359	325	1 367	171	1 130
Sipispis	5 542	78	913	196	1 867
Dolok Merawan	3 273	488	528	104	517
Tebing Tinggi	8 882	489	1 853	244	2 033
Tebing Syahbandar	6 904	519	1 696	106	1 612
Bandar Khalipah	4 066	512	442	159	366
Tanjung Beringin	8 001	648	1 591	826	1 462
Sei Rampah	16 063	1 359	3 278	214	3 685
Sei Baman	6 746	740	1 126	121	1 145
Teluk Mengkudu	8 036	359	1 901	306	1 726
Perbaungan	20 531	968	4 080	698	6 604
Pegajahan	4 923	418	998	62	1 160
Pantai Cermin	9 008	814	1 740	215	2 380
Serdang Bedagai	122 907	9 104	24 614	3 889	28 670
2020	121 645	9 040	21 305	11 610	22 697

SOCIAL AND WELFARE

Tabel 4.2.17 Lanjutan/*Continued*
Table

Kecamatan <i>District</i>	Peserta KB Aktif/ <i>Active Family Planning Participants</i>			
	MOW	MOP	Implant	Jumlah <i>Total</i>
(1)	(7)	(8)	(9)	(10)
Kotarih	32	65	334	431
Silinda	51	69	303	423
Bintang Bayu	76	27	295	398
Dolok Masihul	469	146	1573	2 188
Serbajadi	239	92	908	1 239
Sipispis	208	62	532	802
Dolok Merawan	269	34	697	1 000
Tebing Tinggi	203	102	1 582	1 887
Tebing Syahbandar	356	81	727	1 164
Bandar Khalipah	284	44	943	1 271
Tanjung Beringin	214	181	694	1 089
Sei Rampah	680	323	2 461	3 464
Sei Baman	518	61	1 090	1 669
Teluk Mengkudu	503	228	922	1 653
Perbaungan	1 762	237	1 829	3 828
Pegajahan	164	46	879	1 089
Pantai Cermin	353	171	1 044	1 568
Serdang Bedagai	6 381	1 969	16 813	25 163
2020	6 449	2 149	16 140	89 390

Sumber: Badan Pemberdayaan Perempuan, Anak dan Keluarga Berencana
Serdang Bedagai

Source: Department of Empowerment Woman, Children and Family Planning
Serdang Bedagai Regency

Tabel 4.2.18 Target Akseptor Baru dan Mix Kontrasepsi per Kecamatan di Kabupaten Serdang Bedagai, 2021
Number of New Acceptor Target and Type of Contraceptive Used by District in Serdang Bedagai Regency, 2021

Kecamatan <i>District</i>	PUS <i>Fertile Age Couple</i>	Alat kontrasepsi yang dipakai <i>Type of contraceptive used</i>			
		IUD <i>Spiral</i>	Pil <i>Pill</i>	Kondom <i>Condom</i>	Suntik <i>Injection</i>
(1)	(2)	(3)	(4)	(5)	(6)
Kotarih	1 161	89	194	49	222
Silinda	2 059	468	226	41	334
Bintang Bayu	2 418	237	500	141	478
Dolok Masihul	9 935	593	2181	236	1 949
Serbajadi	5 359	352	1367	171	1 130
Sipispis	5 542	78	913	196	1 867
Dolok Merawan	3 273	488	528	104	517
Tebing Tinggi	8 882	489	1853	244	2 033
Tebing Syahbandar	6 904	519	1696	106	1 612
Bandar Khalipah	4 066	512	442	159	366
Tanjung Beringin	8 001	648	1591	826	1 462
Sei Rampah	16 063	1 359	3278	214	3 685
Sei Baman	6 746	740	1126	121	1 145
Teluk Mengku	8 036	359	1901	306	1 726
Perbaungan	20 531	968	4080	698	6 604
Pegajahan	4 923	418	998	62	1 160
Pantai Cermin	9 008	814	1740	215	2 380
Serdang Bedagai	122 901	9 131	24 614	3 889	28 670
2020	117 373	2 601	6 276	865	4 214

SOCIAL AND WELFARE

Tabel 4.2.18 Lanjutan/*Continued*
Table

Kecamatan <i>District</i>	Alat kontrasepsi yang dipakai <i>Type of contraceptive used</i>			Jumlah <i>Total</i>
	MOW	MOP	IMP	
(1)	(7)	(8)	(9)	(10)
Kotarih	32	65	334	431
Silinda	51	69	303	423
Bintang Bayu	76	27	295	398
Dolok Masihul	469	146	1 573	2 188
Serbajadi	239	92	303	634
Sipispis	208	62	532	802
Dolok Merawan	269	146	1 573	2 188
Tebing Tinggi	203	102	1 582	1 887
Tebing Syahbandar	356	81	727	1 164
Bandar Khalipah	284	44	943	1 271
Tanjung Beringin	214	181	694	1 089
Sei Rampah	680	323	2 461	3 464
Sei Baman	518	61	1 090	1 669
Teluk Mengkudu	503	228	922	1 653
Perbaungan	1762	237	1 829	3 828
Pegajahan	164	46	879	1 089
Pantai Cermin	353	171	1 044	1 568
Serdang Bedagai	6 581	2 081	17 084	25 746
2020	50	238	3 456	135 073

Sumber : Badan Pemberdayaan Perempuan, Anak dan Keluarga Berencana
Serdang Bedagai

Source: Department of Empowerment Woman, Children and Family Planning
Serdang Bedagai Regency

Tabel 4.2.19 Banyaknya Institusi Masyarakat Pengelola Program KB Nasional menurut Kecamatan di Kabupaten Serdang Bedagai, 2021
Number of Institutior National Family Planning Service Program by District in Serdang Bedagai Regency, 2021

Kecamatan <i>District</i>	PPKBD					Sub PKBD				
	Awal	Da-sar	Ber kem bang	Man diri	Jum- lah Total	Awal	Da-sar	Ber kem bang	Man diri	Jum- lah Total
(1)	(2)	(3)	(4)	(5)	(6)	(7)	(8)	(9)	(10)	(11)
Kotarih	0	6	5	0	11	0	25	4	0	29
Silinda	0	9	0	0	9	0	33	0	0	33
Bintang Bayu	0	1	18	0	19	0	23	33	0	56
Dolok Masihul	3	0	17	8	28	5	0	15	8	28
Serbajadi	0	0	7	3	10	17	18	14	0	49
Sipispis	5	9	5	1	20	59	56	0	0	115
Dolok Merawan	0	2	15	0	17	0	43	10	0	53
Tebing Tinggi	0	1	13	0	14	0	37	56	0	93
Tebing	0	0	7	3	10	0	0	67	0	67
Bandar Khalipah	0	0	5	0	5	0	0	63	0	63
Tanjung Beringin	0	4	3	1	8	39	9	0	0	48
Sei Rampah	0	2	8	7	17	0	88	17	0	105
Sei Baman	0	0	0	10	10	0	0	25	57	82
Teluk Mengkudu	0	0	9	3	12	0	23	36	7	66
Perbaungan	2	0	26	0	28	7	0	129	0	136
Pegajahan	0	2	7	4	13	0	52	13	0	65
Pantai Cermin	0	2	10	0	12	0	5	76	0	81
Serdang Bedagai	10	38	155	40	243	127	412	558	72	1 169
2020	7	49	152	35	243	69	724	438	32	1 263

Sumber : Badan Pemberdayaan Perempuan, Anak dan Keluarga Berencana
Source: Department of Empowerment Woman, Children and Family Planning Serdang Bedagai Regency

SOCIAL AND WELFARE

Tabel 4.2.19 Lanjutan/*Continued*
Table

Kecamatan <i>District</i>	PPKBD		Sub PPKBD	
	Target	Aktif	Target	Aktif
(1)	(12)	(13)	(14)	(15)
Kotarih	11	11	29	29
Silinda	9	9	33	33
Bintang Bayu	19	19	56	56
Dolak Masihul	28	28	119	28
Serbajadi	10	10	49	49
Sipispis	20	20	115	20
Dolak Merawan	17	17	53	53
Tebing Tinggi	14	14	93	93
Tebing Syahbandar	10	10	67	67
Bandar Khalipah	5	5	63	63
Tanjung Beringin	8	8	48	48
Sei Rampah	17	17	105	105
Sei Baman	10	10	82	82
Teluk Mengkudu	12	12	66	66
Perbaungan	28	28	136	136
Pegajahan	13	13	65	65
Pantai Cermin	12	12	81	81
Serdang Bedagai	243	243	1 260	1 074
2020	243	243	1 268	465

Sumber : Badan Pemberdayaan Perempuan, Anak dan Keluarga Berencana
Serdang Bedagai

Source: *Department of Empowerment Woman, Children and Family Planning
Serdang Bedgai Regency*

4.3 Kriminalitas / Crime

Tabel 4.3.1 Jumlah Kantor Polisi Menurut Kecamatan di Kabupaten Serdang Bedagai, 2019
Number of Police Office by District in Serdang Bedagai Regency, 2019

Kecamatan/ <i>District</i>	Polsek <i>District Police Office</i>	Pos Polisi <i>Police Pos</i>
(1)	(2)	(3)
Kotarih	1	-
Silinda	-	1
Bintang Bayu	-	1
Dolok Masihul	1	-
Serbajadi	-	1
Sipispis	-	-
Dolok Merawan	-	-
Tebing Tinggi	-	-
Tebing Syahbandar	-	-
Bandar Khalipah	-	-
Tanjung Beringin	1	2
Sei Rampah	1	-
Sei Bambi	1	-
Teluk Mengkudu	1	1
Perbaungan	1	1
Pegajahan	-	-
Pantai Cermin	1	-
Serdang Bedagai	7	7
2018	7	5

Sumber : POLRES Serdang Bedagai
Source: Police Command of Serdang Bedagai

Tabel 4.3.2 Jumlah Personil Polisi di POLRES dan POLSEK di Kabupaten Serdang Bedagai, 2019
Total Police Personil at POLRES and POLSEK in Serdang Bedagai Regency, 2019

Polres/ Polsek <i>District Police Office</i>	Polisi/ <i>Police</i>		Jumlah <i>Total</i>
	Laki-laki <i>Man</i>	Perempuan <i>Woman</i>	
(1)	(2)	(3)	(4)
POLRES SERGAI	271	12	283
POLSEK PERBAUNGAN	34	-	34
POLSEK P.CERMIN	24	-	24
POLSEK T. MENGKUDU	26	-	26
POLSEK FIRDAUS	29	-	29
POLSEK T. BERINGIN	23	-	23
POLSEK DOLMAS	26	-	26
POLSEK KOTARIH	23	-	23
SATPOL AIR	13	-	13
Serdang Bedagai	469	12	481
2018	477	19	496

Sumber : POLRES Serdang Bedagai
Source: Police Command of Serdang Bedagai

Tabel 4.3.3 Jumlah Tindak Pidana yang Dilaporkan Menurut Kepolisian Sektor di Kabupaten Serdang Bedagai, 2017-2019
Number of Reported Criminal Cases by District Police Office in Serdang Bedagai Regency, 2017-2019

Polres/ Polsek <i>District Police Office</i>	2017	2018	2019
(1)	(2)	(3)	(4)
SAT RESKRIM, SAT NARKOBA, SAT POL AIR	557	407	513
POLSEK KOTARIH	50	47	44
POLSEK DOLOK MASIHUL	170	156	99
POLSEK TJ BERINGIN	56	25	25
POLSEK FIRDAUS	113	125	56
POLSEK TEKLUK MENGKUDU	54	53	54
POLSEK PERBAUNGAN	238	243	243
POLSEK PANTAI CERMIN	67	45	42
Serdang Bedagai	1 305	1 101	1 076

Sumber : POLRES Serdang Bedagai

Source: Police Command of Serdang Bedagai

SOCIAL AND WELFARE

Tabel 4.3.4 Jumlah Tindak Pidana yang Diselesaikan Menurut Kepolisian Sektor di Kabupaten Serdang Bedagai, 2017-2019
Number of Crime Clearance Rate by District Police Office in Serdang Bedagai Regency, 2017-2019

Polres/ Polsek District Police Office	2017	2018	2019
(1)	(2)	(3)	(4)
SAT RESKRIM, SAT NARKOBA, SAT POL AIR	449	294	448
POLSEK KOTARIH	30	18	33
POLSEK DOLOK MASIHUL	125	127	98
POLSEK TJ BERINGIN	43	26	27
POLSEK FIRDAUS	100	77	43
POLSEK TELUK MENGKUDU	41	36	39
POLSEK PERBAUNGAN	154	143	158
POLSEK PANTAI CERMIN	47	37	31
Jumlah/ Total	989	758	877

Sumber : POLRES Serdang Bedagai

Source: Police Command of Serdang Bedagai

Tabel 4.3.5 Persentase Penyelesaian Tindak Pidana Menurut Kepolisian Sektor di Kabupaten Serdang Bedagai, 2017-2019
Percentage of Crime Clearance Rate by District Police Office in Serdang Bedagai Regency, 2017-2019

Polres/ Polsek <i>District Police Office</i>	2017 (%)	2018 (%)	2019 (%)
(1)	(2)	(3)	(4)
SAT RESKRIM	74,88	72,23	82,05
POLSEK KOTARIH	101,92	38,29	75,00
POLSEK DOLOK MASIHUL	60,00	81,41	98,98
POLSEK TJ BERINGIN	76,68	104,00	108,00
POLSEK FIRDAUS	88,49	61,60	76,78
POLSEK TELUK MENGKUDU	75,92	67,92	72,22
POLSEK PERBAUNGAN	64,70	58,84	62,02
POLSEK PANTAI CERMIN	70,14	82,22	73,80
Rata-rata/ Average	76,59	70,81	78,28

Sumber : POLRES Serdang Bedagai

Source: Police Command of Serdang Bedagai

SOCIAL AND WELFARE

Tabel 4.3.6 Selang Waktu Terjadinya Tindak Pidana Menurut Kepolisian Sektor di Kabupaten Serdang Bedagai, 2016-2018
Interval of Crime Clock by District Police Office in Serdang Bedagai Regency, 2016-2018

Polres/ Polsek District Police Office	2017	2018	2019
(1)	(2)	(3)	(4)
SAT RESKRIM	70236,08	107265,3	118556,3
POLSEK KOTARIH	1051200	1752000	670978,7
POLSEK DOLOK MASIHUL	252288	248315	202153,8
POLSEK TJ BERINGIN	733395,3	1212923	1261440,0
POLSEK FIRDAUS	315360	409558,4	252288,0
POLSEK TELUK MENGKUDU	769170,7	876000	595018,8
POLSEK PERBAUNGAN	204779,2	220531,5	129777,7
POLSEK PANTAI CERMIN	670978,7	852324,3	700800,0
Jumlah/ Total	31886,75	41604,22	3931013,3

Sumber : POLRES Serdang Bedagai

Source: Police Command of Serdang Bedagai

Tabel 4.3.7 Resiko Penduduk Terkena Tindak Pidana per 1000 Penduduk Menurut Kepolisian Sektor di Kabupaten Serdang Bedagai, 2017-2019
Crime Rate Indicates The Probability of Population Exposed to Risk of Crime, Expressed in Every 1000 People by District Police Office in Serdang Bedagai Regency, 2017-2019

Polres/ Polsek District Police Office	2017	2018	2019
(1)	(2)	(3)	(4)
SAT RESKRIM	9,297471	6,087877	6,715338
POLSEK KOTARIH	9,707795	5,824677	0,710276
POLSEK DOLOK MASIHUL	16,91681	17,18748	2,109305
POLSEK TJ BERINGIN	10,34624	6,255865	0,581135
POLSEK FIRDAUS	8,520646	6,560897	0,925511
POLSEK TELUK	9,17308	8,054412	0,839417
POLSEK PERBAUNGAN	11,67781	10,84368	3,400716
POLSEK PANTAI CERMIN	11,02251	8,677298	0,667229
Jumlah/ Total	86,66237	69,49219	15,950727

Sumber : POLRES Serdang Bedagai
 Source: Police Command of Serdang Bedagai

SOCIAL AND WELFARE

Tabel 4.3.8 Pelaku Tindak Pidana Menurut Klasifikasi Umur dan Jenis Kelamin di Kepolisian Sektor di Kabupaten Serdang Bedagai, 2019
Offender by Age Classification and Sex in District Police Office in Serdang Bedagai Regency, 2019

Polres/ Polsek <i>District Police Office</i>	Dewasa		Anak-anak		Jumlah		Total
	L	P	L	P	L	P	
(1)	(2)	(3)	(4)	(5)	(6)	(7)	(8)
SAT RESKRIM	266	15	25	6	91	21	312
POLSEK KOTARIH	42	-	2	-	44	-	44
POLSEK DOLOK	89	2	8	-	97	2	99
POLSEK TJ BERINGIN	25	-	-	-	25	-	25
POLSEK FIRDAUS	54	1	1	-	55	1	56
POLSEK TELUK MENGKUDU	54	-	-	-	54	-	54
POLSEK PERBAUNGAN	207	12	20	4	227	16	243
POLSEK PANTAI CERMIN	42	-	-	-	42	-	42
Jumlah/ Total	779	30	56	10	835	40	875
2018	981	59	51	11	1032	68	981

Sumber : POLRES Serdang Bedagai
Source: Police Command of Serdang Bedagai

Tabel 4.3.9 Banyaknya Kecelakaan dan Korban Lalu Lintas di Kabupaten Serdang Bedagai, 2011-2019
Number of Accidents and Traffic Sacrifice in Serdang Bedagai Regency, 2011-2019

Tahun <i>Year</i>	Jumlah Kecelakaan <i>Number of Accidents</i>	Korban (orang)/ <i>Casualty</i>		
		Meninggal <i>Death</i>	Luka Berat <i>Major Injured</i>	Luka Ringan <i>Minor Injured</i>
(1)	(2)	(3)	(4)	(5)
2011	435	113	179	622
2012	435	113	179	622
2013	466	86	68	716
2014	344	72	51	526
2015	330	73	21	551
2016	297	81	48	510
2017	240	72	79	335
2018	298	65	74	396
2019	338	72	61	529

Sumber: Kepolisian Resort Serdang Bedagai

Source : Resort Police Command of Serdang Bedagai Regency

SOCIAL AND WELFARE

Tabel 4.3.10 Banyaknya Peristiwa Kejahatan/Pelanggaran yang Dilaporkan dan Diselesaikan menurut Jenis Kejahatan/Pelanggaran, 2019
Number of Crime Reported and Solved by Type of Crime, 2019

Jenis Kejahatan/Pelanggaran <i>Type of Crime</i>		JTP	JPTP	Jumlah <i>Total</i>
(1)		(2)	(3)	(4)
1.	TP. Terhadap Kam Neg	-	-	-
2.	Tp. Terhadap Tib. Umum	-	-	-
3.	Lawan Aparat Pem	-	-	-
4.	Pembakaran/ <i>Combustion</i>	3	-	3
5.	Kebakaran/ <i>Burning</i>	7	6	13
6.	Kej. Mata Uang/ Uang Palsu	-	1	1
7.	Palsu Merek	1	-	1
8.	Palsu Surat/ <i>Fake Letter</i>	6	7	13
9.	Perkosaan/ <i>Rape</i>	50	37	87
10.	Kejahatan Susila/ <i>Morality</i>	-	-	-
11.	Perzinahan	5	-	5
12.	Perjudian/ <i>Gambling</i>	9	12	21
13.	Lirik Wanita Bawah Umur/ <i>Looked at women under the age</i>	5	3	8
14.	Pembunuhan/ <i>Assacination</i>	3	1	4
15.	Mengakibatkan Orang Mati	2	2	4
16.	Anirat	114	69	183
17.	Aniring / Anibis	45	39	84
18.	Curas	35	34	69

Tabel 4.3.10 Lanjutan/*Continued*
Table

Jenis Kejahatan/Pelanggaran <i>Type of Crime</i>	JTP	JPTP	Jumlah <i>Total</i>
(1)	(2)	(3)	(4)
19. Curat	129	115	244
20. Curbis	88	91	179
21. Curing	52	35	87
22. Curanmor	39	23	62
23. Pencurian dalam Keluarga	1	2	3
24. Percobaan Pencurian	2	4	6
25. Peras Ancam	25	23	48
26. Penghinaan	10	5	15
27. Penculikan	-	-	-
28. Penggelapan	45	37	82
29. Penipuan/ <i>Deception</i>	82	50	132
30. Pengrusakan	17	12	29
31. Penadahan	-	-	-
32. Penyeludupan	-	-	-
33. Penyipuan	-	-	-
34. Narkoba	201	192	393
35. Korupsi / Tipikor	-	-	-
36. Lahgun Senpi / Handak	-	-	-

SOCIAL AND WELFARE

Tabel 4.3.10 Lanjutan/*Continued*
Table

Jenis Kejahatan/Pelanggaran <i>Type of Crime</i>	JTP	JPTP	Jumlah <i>Total</i>
(1)	(2)	(3)	(4)
37. Sajam	1	3	4
38. Ttg Tanah / Serebot Tanah	5	7	12
39. Illegal Fising	-	-	-
40. Illegal Logging	-	-	-
41. Illegal Mining	-	-	-
42. KDRT	43	29	72
43. Bunuh Diri	3	3	6
44. Penemuan Mayat	9	7	16
45. Penemuan Bayi	-	-	-
46. Aniaya Anak dibawah Umur	5	4	9
47. Perasaan Tidak Senang Terhadap Asal Usul Perkawinan	2	2	4
48. UU. Perlindungan Anak	1	-	1
49. Pekerjaan Anak dibawah Umur	5	5	10
50. Pekerjaan Anak dibawah Umur	-	-	-

Tabel 4.3.10 Lanjutan/*Continued*
Table

Jenis Kejahatan/Pelanggaran <i>Type of Crime</i>	JTP	JPTP	Jumlah <i>Total</i>
(1)	(2)	(3)	(4)
51. Lahgun BBM	-	-	-
52. Migas / Pertambangan	-	-	-
53. UU. ITE	13	8	21
54. Laka KA	3	3	6
55. Laka Lantas	339	233	572
56. Lain-lain/ <i>Others</i>	10	6	16
<i>Jumlah/Total</i>	1 415	1 110	2 525
2018	1 339	950	2 349

Sumber: Kepolisian Resort Serdang Bedagai

Source : *Resort Police Command of Serdang Bedagai Regency*

Tabel 4.3.11 Banyaknya Perkara Pidana yang Diterima dan Diselesaikan
Table Kejaksaan Negeri Sei Rampah menurut Bulan, 2019
Number of Criminal Cases Received and Settled by Month, 2019

Bulan <i>Month</i>	Perkara Pidana/ <i>Criminal Cases</i>			
	Diterima <i>Received</i>	Putus <i>Decided</i>	Banding <i>Appeal</i>	Kasasi <i>Cassation</i>
(1)	(2)	(3)	(4)	(5)
01. Januari/ <i>January</i>	81	27	-	2
02. Februari/ <i>February</i>	93	39	-	-
03. Maret/ <i>March</i>	58	37	-	-
04. April/ <i>April</i>	53	52	3	-
05. Mei/ <i>May</i>	68	49	3	-
06. Juni/ <i>June</i>	42	48	1	-
07. Juli/ <i>July</i>	75	59	3	-
08. Agustus/ <i>August</i>	59	59	1	-
09. September/ <i>September</i>	85	38	1	-
10. Oktober/ <i>October</i>	69	52	3	-
11. November/ <i>November</i>	60	75	-	2
12. Desember/ <i>December</i>	48	67	9	4
Jumlah/ <i>Total</i>	791	587	24	8
2017	671	537	19	14

Sumber: Kejaksaan Negeri Sei Rampah
Source : State Prosecutor Office Sei Rampah

Tabel 4.3.12 Banyaknya Perkara Perdata dan Pidana yang Diterima dan Diselesaikan menurut Bulan di Kab. Serdang Bedagai, 2018
Table *Number of Civil Claim and Criminal Cases Received And Settled by Month in Serdang Bedagai Regency, 2021*

Bulan <i>Month</i>	Perdata <i>Claim</i>		Pidana <i>Criminal</i>		Jumlah <i>Total</i>	
	Dite- rima <i>Rece- ived</i>	Disele- saikan <i>Settled</i>	Dite- rima <i>Rece- ived</i>	Disele- saikan <i>Settled</i>	Dite- rima <i>Rece- ived</i>	Disele- saikan <i>Sett- led</i>
(1)	(2)	(3)	(4)	(5)	(6)	(7)
01. Januari/ <i>January</i>	19	4	67	63	86	67
02. Februari/ <i>February</i>	7	19	173	107	180	126
03. Maret/ <i>March</i>	17	9	142	130	159	139
04. April/ <i>April</i>	10	16	100	113	110	129
05. Mei/ <i>May</i>	10	8	91	135	101	143
06. Juni/ <i>June</i>	8	14	130	115	138	129
07. Juli/ <i>July</i>	8	15	136	128	144	143
08. Agustus/ <i>August</i>	5	4	107	136	112	140
09. September/ <i>September</i>	8	4	121	114	129	118
10. Oktober/ <i>October</i>	9	13	145	158	154	171

SOCIAL AND WELFARE

11.	November/ November	10	12	190	139	200	151
12.	Desember/ December	2	4	129	210	131	214
Jumlah/Total		113	122	1 531	1 548	1 644	1 670
2020		61	56	345	355	403	410

Sumber: Pengadilan Negeri Sei Rampah

Source : Office Civil Court of Sei Rampah

Tabel 4.3.13 Banyaknya Perkara Perdata dan Pidana yang Diterima dan Diselesaikan menurut Bulan di Kab. Serdang Bedagai, 2018
Table Number of Civil Claim and Criminal Cases Received and Settled by Month in Serdang Bedagai Regency, 2018

	Bulan Month	Perdata/ Claim		Pidana/ Criminal		Jumlah/ Total	
		Dite- rima Rece- ived	Disele- saikan Settled	Diterima Rece-ived	Disele- saikan Settled	Dite- rima Recei- ved	Disele- saikan Settled
	(1)	(2)	(3)	(4)	(5)	(6)	(7)
01.	Januari/ January	1	1	54	54	55	55
02.	Februari/ February	-	-	63	63	63	63
03.	Maret/ March	1	1	47	47	48	48
04.	April/April	4	3	38	38	42	41
05.	Mei/May	4	4	53	53	57	57
06.	Juni/June	-	-	50	50	50	50
07.	Juli/July	2	2	55	55	57	57
08.	Agustus/ August	2	1	52	52	54	53
09.	September/ September	1	1	34	34	35	35
10.	Oktober/ October	2	2	36	36	38	38

11.	November/ November	*)	*)	*)	*)	*)	*)
12.	Desember/ December	*)	*)	*)	*)	*)	*)
Jumlah/Total		17	15	482	482	499	497
2017		1 326	397	20 806	15 768	22 132	16 075

Sumber: Pengadilan Negeri Sei Rampah

Source : Office Civil Court of Sei Rampah

Tabel 4.3.14 Banyaknya Perkara yang Diterima Pengadilan Agama menurut Bulan di Kabupaten Serdang Bedagai, 2021
Number of Cases Received Religious Court Office by Month in Serdang Bedagai Regency, 2021

Bulan Month	Pengesahan Nikah Marriage	Cerai Talak Separate	Cerai Gugat Lawsuit Divorce	Harta/Goods		Lainnya Other	Jumlah Total
				Bersama Collective	Warisan Legacy		
(1)	(2)	(3)	(4)	(5)	(6)	(7)	(8)
01. Januari/ January	1	15	125	-	2	4	147
02. Februari/ February	-	15	93	-	1	3	112
03. Maret/ March	2	23	107	-	1	3	136
04. April/ April	3	17	58	1	3	-	82
05. Mei/ May	-	7	54	-	-	5	66
06. Juni/ June	-	20	109	-	1	2	132
07. Juli/ July	-	13	81	-	-	4	98
08. Agustus/ August	1	17	75	-	-	1	94
09. September/ September	1	12	87	-	1	2	103
10. Oktober/ October	1	17	98	-	1	7	124
11. November/ November	-	18	93	-	-	4	115

SOCIAL AND WELFARE

12. Desember/ <i>December</i>	-	6	16	-	-	1	23
Jumlah/ <i>Total</i>	9	180	996	1	10	36	1 232
2020	6	144	-	-	3	-	153

Sumber: Pengadilan Agama Sei Rampah

Source : *Religious Court Office of Sei Rampah*

Tabel 4.3.15 Banyaknya Narapidana menurut Bulan dan Jenis Kelamin pada Lapas Kelas II B Tebing Tinggi Deli, 2019
Table *Number of Prisoner by Month and Sex in Lapas Kelas II B Tebing Tinggi Deli, 2019*

	Bulan <i>Month</i>	Laki-Laki <i>Male</i>	Perempuan <i>Female</i>	Jumlah <i>Total</i>
	(1)	(2)	(3)	(4)
01.	Januari/ <i>January</i>	808	20	828
02.	Februari/ <i>February</i>	763	20	783
03.	Maret/ <i>March</i>	776	20	796
04.	April/ <i>April</i>	772	20	792
05.	Mei/ <i>May</i>	814	19	833
06.	Juni/ <i>Juny</i>	759	19	778
07.	Juli/ <i>July</i>	754	10	764
08.	Agustus/ <i>August</i>	700	9	709
09.	September/ <i>September</i>	863	9	872
10.	Oktober/ <i>October</i>	809	9	818
11.	November/ <i>November</i>	804	8	812
12.	Desember/ <i>December</i>	851	8	859

Jumlah/ <i>Total</i>	9 473	171	9 644
2018	5 369	53	5 422

Sumber: Lapas Kelas II B Tebing Tinggi Deli

Source : *Prison of Tebing Tinggi Deli*

Tabel 4.3.16 Banyaknya Tahanan/ Narapidana menurut Bulan dan Jenis Kelamin pada Lapas Kelas II-B Lubuk Pakam, 2019
Number of Prisoner by Month and Sex in Lapas Kelas II-B Lubuk Pakam, 2019

Bulan <i>Month</i>	Laki-Laki <i>Male</i>	Perempuan <i>Female</i>	Jumlah <i>Total</i>
(1)	(2)	(3)	(4)
01. Januari/ <i>January</i>	1	-	1
02. Februari/ <i>February</i>	2	-	2
03. Maret/ <i>March</i>	1	-	1
04. April/ <i>April</i>	-	-	-
05. Mei/ <i>May</i>	1	-	1
06. Juni/ <i>June</i>	-	-	-
07. Juli/ <i>July</i>	3	-	3
08. Agustus/ <i>August</i>	3	-	3
09. September/ <i>September</i>	3	-	3
10. Oktober/ <i>October</i>	2	-	2
11. November/ <i>November</i>	6	-	6
12. Desember/ <i>December</i>	3	-	3
Jumlah/ <i>Total</i>	25	-	25
2018	17	-	17

Sumber: Lembaga Pemasyarakatan Kelas II-B Lubuk Pakam

Source : Prison of Lubuk Pakam

Tabel 4.3.17 Jumlah yang Direhabilitasi Menurut Lokasi dan Bulan di BNN Kabupaten Serdang Bedagai (Orang), 2021
Number Of Rehabilitated by Location and Month at BNN in Serdang Bedagai Regency (Person), 2021

Bulan Month	Lokasi Rehabilitasi						Jumlah
	Klinik BNNK Sergai	Lido Bogor	Tanah Merah Kalima ntan	Batam	Lembaga Swasta	Serdang Bedagai RSUD S. Sulaiman	
(1)	(2)	(3)	(4)				
Januari/ January	7	-	-	2	-	-	9
Februari/ February	3	-	-	1	-	-	4
Maret/ March	9	-	-	2	-	-	11
April/ April	12	-	-	-	-	-	12
Mei/ May	3	-	-	-	-	-	3
Juni/ June	8	-	-	1	-	-	9
Juli/ July	-	-	-	-	-	-	0
Agustus/ August	2	-	-	-	-	-	2
September/ September	2	1	-	-	-	-	3
Oktober/ October	15	-	-	-	-	-	15

November/ November	7	-	-	-	-	-	7
Desember/ December	1	-	-	-	-	-	1
Jumlah/ Total	69	1	-	6	-	-	76

Sumber : BNN Kabupaten Serdang Bedagai

Source: BNN of Serdang Bedagai Regency

Tabel 4.3.18 Jumlah Penanganan Kasus oleh BNN Kabupaten Serdang Bedagai, 2020-2021
Number of Case Handling by BNN Serdang Bedagai Regency, 2020-2021

Data	Tahun	
	2020	2021
(1)	(2)	(3)
1. Jumlah Kasus (LKN)	3	5
2. Tersangka	6	6
3. Shabu (Amphetamine)	111,24 Gr	63,34 Gr
4. Ekstasi	-	-
5. Ganja	-	-

Sumber : BNN Kabupaten Serdang Bedagai

Source: BNN of Serdang Bedagai Regency

Tabel 4.3.19 Jumlah Kegiatan yang Dilakukan oleh BNN Kabupaten Serdang Bedagai, 2020-2021
Table *Number of Activities Conducted by BNN Serdang Bedagai Regency, 2020-2021*

Jenis Kegiatan	Tahun	
	2020	2021
(1)	(2)	(3)
1. Kegiatan Advokasi	2	7
2. Kegiatan Diseminasi	24	20
3. Kegiatan Peran Serta Masyarakat	8	8
4. Kegiatan Pemberdayaan Alternatif	-	-
5. Kebijakan yang Dihasilkan	2	2

Sumber : BNN Kabupaten Serdang Bedagai
 Source: *BNN of Serdang Bedagai Regency*

4.4. Agama dan Sosial Lainnya/Religion and Other Social Affairs

Tabel 4.4.1 Jumlah Penduduk menurut Agama dan Kecamatan yang Dianut di Kabupaten Serdang Bedagai, 2019
Number of Population by Religion and District in Serdang Bedagai Regency, 2019

Kecamatan District	Islam <i>Moslem</i>	Protestan <i>Protestant</i>	Katolik <i>Catholics</i>	Hindu <i>Hindu</i>	Budha <i>Budha</i>	Khonghucu <i>Confucians</i>
(1)	(2)	(3)	(4)	(5)	(6)	(7)
Kotarih	6 822	2 943	429	-	-	-
Silinda	4 935	3 998	-	-	-	-
Bintang Bayu	8 918	1 939	81	-	-	-
Dolok Masihul	39 642	9 629	3 490	4	200	86
Serbajadi	19 668	3 206	93	-	2	-
Sipispis	1 587	3 721	267	-	-	-
Dolok Merawan	16 243	1 411	-	-	54	-
Tebing Tinggi	39 473	5 464	873	-	-	-
Tebing Syahbandar	4 557	3 407	1 411	-	30	-
Bandar Khalipah	14 247	7 149	4 502	-	5	-
Tanjung Beringin	30 061	6 950	1 279	445	-	-
Sei Rampah	57 674	3 584	341	50	1 529	3
Sei Baman	22 872	15 784	2 845	27	1 455	27
Teluk Mengkudu	38 304	5 172	231	-	337	-
Perbaungan	101 789	2 956	387	186	5 765	-



SOCIAL AND WELFARE

Pegajahan	28 837	1 454	-	27	-	-
Pantai Cermin	39 976	3 414	1 117	28	1 900	-
Serdang Bedagai	475 605	82 181	17,346	767	11 277	116
2018	475 605	82 181	17 346	767	11 277	116

Sumber : Kantor Kementerian Agama Kabupaten Serdang Bedagai

Source : Ministry of Religious Representative Office of Serdang Bedagai Regency

<https://serdangbedagaikab.bps.go.id>

Tabel 4.4.2 Banyaknya Imam, Khotib, Mubaligh dan Ulama menurut Kecamatan di Kabupaten Serdang Bedagai, 2019
Number of Moslem Priest, Preacher, Propagator and Leader by District in Serdang Bedagai Regency, 2019

Kecamatan <i>District</i>	Imam <i>Priest</i>	Khotib <i>Preacher</i>	Mubaligh <i>Propagator</i>	Ulama <i>Leader</i>	Jumlah <i>Total</i>
(1)	(2)	(3)	(4)	(5)	(6)
Kotarih	31	33	-	-	64
Silinda	30	-	1	-	31
Bintang Bayu	51	36	5	-	92
Dolok Masihul	146	321	10	5	482
Serbajadi	245	26	30	5	306
Sipispis	84	203	12	4	303
Dolok Merawan	86	180	14	6	286
Tebing Tinggi	135	-	15	15	165
Tebing Syahbandar	163	153	-	1	317
Bandar Khalipah	52	2655	-	10	2717
Tanjung Beringin	120	284	16	25	445
Sei Rampah	300	42	20	20	382
Sei Baman	65	-	2	1	68
Teluk Mengkudu	104	-	-	-	104
Perbaungan	394	225	41	23	683
Pegajahan	62	82	10	2	156
Pantai Cermin	153	106	6	4	269
Serdang Bedagai	2 221	4 346	182	121	6 870
2018	2 221	4 346	182	121	6 870

Sumber : Kantor Kementerian Agama Kabupaten Serdang Bedagai

Source : Ministry of Religious Representative Office of Serdang Bedagai Regency

SOCIAL AND WELFARE

Tabel 4.4.3 Banyaknya Rumah Ibadah menurut Kecamatan di Kabupaten Serdang Bedagai, 2019
Number of Places of Worship by District in Serdang Bedagai Regency, 2019

Kecamatan <i>District</i>	Masjid <i>Mosque</i>	Musholla <i>Small Mosque</i>	Gereja Protestan <i>Pertestant Church</i>	Gereja Katolik <i>Chatolic Church</i>	Pura <i>Temple</i>	Vihara <i>Vihara</i>
(1)	(2)	(3)	(4)	(5)	(6)	(7)
Kotarih	14	3	19	3	-	-
Silinda	11	10	24	-	-	-
Bintang Bayu	15	6	8	1	-	-
Dolok Masihul	72	38	41	11	-	1
Serbajadi	31	14	25	1	-	-
Sipispis	5	2	45	2	-	-
Dolok Merawan	47	13	7	-	-	-
Tebing Tinggi	58	22	9	3	-	-
Tebing Syahbandar	6	3	16	2	-	-
Bandar Khalipah	13	15	22	8	-	-
Tanjung Beringin	19	42	19	4	-	-
Sei Rampah	71	79	17	2	-	2
Sei Baman	21	23	57	6	-	5
Teluk Mengkudu	36	28	21	1	-	2
Perbaungan	98	118	15	1	2	2

Tabel 4.4.3 Lanjutan/*Continued*
Table

Kecamatan <i>District</i>	Masjid <i>Mosque</i>	Musholla <i>Small Mosque</i>	Gereja Protestan <i>Pertestant Church</i>	Gereja Katolik <i>Chatolic Church</i>	Pura <i>Temple</i>	Vihara <i>Vihara</i>
(1)	(2)	(3)	(4)	(5)	(6)	(7)
Pegajahan	26	37	12	-	1	-
Pantai Cermin	43	34	11	4	-	9
Serdang Bedagai						
2018	586	487	368	49	3	21
2017	679	550	320	84	1	37

Sumber : Kantor Kementerian Agama Kabupaten Serdang Bedagai
Source : *Ministry of Religious Representative Office of Serdang Bedagai*

SOCIAL AND WELFARE

Tabel 4.4.4 Banyaknya Jemaah Haji Asal Kabupaten Serdang Bedagai Menurut Jenis Kelamin dan Kecamatan, 2019-2021
Table *Number of Haji Pilgrims From Serdang Bedagai Regency by Sex and District, 2019-2021*

Kecamatan <i>District</i>	2019		2020		2021	
	LK <i>Male</i>	PR <i>Female</i>	LK <i>Male</i>	PR <i>Female</i>	LK <i>Male</i>	PR <i>Female</i>
(1)	(2)	(3)	(4)	(5)	(6)	(7)
Kotarih	6	8	-	-	1	-
Silinda	15	20	2	4	-	1
Bintang Bayu	15	20	1	3	1	-
Dolok Masihul	40	50	10	18	9	8
Serbajadi	20	30	4	2	1	2
Sipispis	35	50	6	6	4	4
Dolok Merawan	15	25	1	2	2	2
Tebing Tinggi	25	27	5	3	3	3
Tebing Syahbandar	20	25	9	8	4	6
Bandar Khalipah	10	10	5	3	3	2
Tanjung Beringin	9	12	20	9	5	7
Sei Rampah	50	25	20	39	15	18
Sei Baman	15	20	10	8	-	-
Teluk Mengkudu	28	23	17	10	6	8
Perbaungan	75	100	40	47	25	30
Pegajahan	27	25	8	4	-	1
Pantai Cermin	23	30	9	10	10	10
Serdang Bedagai	428	500	167	176	89	102

Sumber : Kantor Kementerian Agama Kabupaten Serdang Bedagai

Source : Ministry of Religious Representative Office of Serdang Bedagai

Tabel 4.4.5 Banyaknya Surat Nikah yang Dikeluarkan menurut Kecamatan di Kabupaten Serdang Bedagai, 2016 – 2019
Number of Marriage Letter Published by District in Serdang Bedagai Regency, 2016 - 2019

Kecamatan <i>District</i>	2016	2017	2018	2019
(1)	(2)	(3)	(4)	(5)
01. Kotarih	48	43	43	45
02. Silinda	188	86	48	51
03. Bintang Bayu	79	61	88	93
04. Dolok Masihul	455	428	407	430
05. Serbajadi	134	160	191	202
06. Sipispis	339	226	266	281
07. Dolok Merawan	107	115	144	152
08. Tebing Tinggi	345	337	465	492
09. Tebing Syahbandar	247	235	266	281
10. Bandar Khalipah	113	109	153	162
11. Tanjung Beringin	377	336	413	437
12. Sei Rampah	495	553	511	540
13. Sei Baman	320	263	200	211
14. Teluk Mengkudu	351	326	339	358
15. Perbaungan	790	760	894	945
16. Pegajahan	237	253	214	226
17. Pantai Cermin	391	389	386	408
Serdang Bedagai	5 016	4 680	5 028	5 316

Sumber: Kantor Kementerian Agama Kabupaten Serdang Bedagai

Source : Ministry of Religious Representative Office of Serdang Bedagai Regency

SOCIAL AND WELFARE

Tabel 4.4.6 Banyaknya P3N, Nikah, Talak, Cerai, dan Rujuk menurut Kecamatan di Kabupaten Serdang Bedagai, 2018
Number of P3N, Marriage, Separate, Divorce, and Reconciliation by District in Serdang Bedagai Regency, 2021

Kecamatan <i>District</i>	P3N	Nikah <i>Marriage</i>	Talak <i>Separate</i>	Cerai <i>Divorce</i>	Rujuk <i>Reconciliation</i>
(1)	(2)	(3)	(4)	(5)	(6)
01. Kotarih	-	50	-	-	-
02. Silinda	-	47	-	-	-
03. Bintang Bayu	-	328	-	-	-
04. Dolok Masihul	-	276	-	-	-
05. Serbajadi	-	157	-	-	-
06. Sipispis	-	258	-	-	-
07. Dolok Merawan	-	139	-	-	-
08. Tebing Tinggi	-	366	-	-	-
09. Tebing Syahbandar	-	245	-	-	-
10. Bandar Khalipah	-	144	-	-	-
11. Tanjung Beringin	-	250	-	-	-
12. Sei Rampah	-	540	-	-	-
13. Sei Bamban	-	178	-	-	-
14. Teluk Mengkudu	-	737	-	-	-
15. Perbaungan	-	755	-	-	-
16. Pegajahan	-	235	-	-	-
17. Pantai Cermin	-	319	-	-	-
Serdang Bedagai	-	5 024	-	-	-
2020	-	4 441	-	-	-
2019	39	5 178	-	-	-

Sumber: Kantor Kementerian Agama Kabupaten Serdang Bedagai
Source :Ministry of Religious Representative Office of Serdang Bedagai

Tabel 4.4.7 Banyaknya Panti Sosial dan Penghuninya, Pembimbing Sosial Masyarakat, Orang Jompo/Lanjut Usia menurut Kecamatan di Kabupaten Serdang Bedagai, 2021
Number of Orphanage and Occupant, Decepreit, Social, Life Leader by District in Serdang Bedagai Regency, 2021

Kecamatan <i>District</i>	Banyaknya Panti Sosial <i>Orphanage</i>	Banyaknya Penghuni <i>Occupant</i>	Orang Jompo (Lanjut Usia) <i>Decepreit</i>	Pembimbing Sosial Masyarakat <i>Leader of Social Life</i>
(1)	(2)	(3)	(4)	(5)
Kotarih				
Silinda				
Bintang Bayu				
Dolok Masihul				
Serbajadi				
Sipispis				
Dolok Merawan				
Tebing Tinggi				
Tebing Syahbandar				
Bandar Khalipah				
Tanjung Beringin				
Sei Rampah				
Sei Baman				
Teluk Mengkudu				
Perbaungan				
Pegajahan				
Pantai Cermin				
Jumlah/ <i>Total</i>				
2020				
2019				

Sumber : Dinas Sosial Kabupaten Serdang Bedagai
Source : Social Office of Serdang Bedagai Regency

SOCIAL AND WELFARE

Tabel 4.4.8 Banyaknya Anggota Karang Taruna menurut Kecamatan dan Jenis Kelamin di Kabupaten Serdang Bedagai, 2021
Number of Karang Taruna's Member by District and Sex in Serdang Bedagai Regency, 2021

Kecamatan <i>District</i>	Laki-laki <i>Male</i>	Perempuan <i>Female</i>	Jumlah <i>Total</i>
(1)	(2)	(3)	(4)
Kotarih			
Silinda			
Bintang Bayu			
Dolok Masihul			
Serbajadi			
Sipispis			
Dolok Merawan			
Tebing Tinggi			
Tebing Syahbandar			
Bandar Khalipah			
Tanjung Beringin			
Sei Rampah			
Sei Baman			
Teluk Mengkudu			
Perbaungan			
Pegajahan			
Pantai Cermin			
Serdang Bedagai			
2020			

Sumber : Dinas Sosial Kabupaten Serdang Bedagai
 Source : Social Office of Serdang Bedagai Regency

Tabel 4.4.9 Banyaknya Penderita Cacat menurut Kecamatan di Kabupaten Serdang Bedagai, 2021
Number of Invalid Person by District in Serdang Bedagai Regency, 2021

Kecamatan <i>District</i>	Cacat Tubuh <i>Flesh</i>	Cacat Mental <i>Mental</i>	Tuna Netra <i>Blind</i>	Tuna Rungu <i>Deaf</i>	Jumlah <i>Total</i>
(1)	(2)	(3)	(4)	(5)	(6)
Kotarih					
Silinda					
Bintang Bayu					
Dolok Masihul					
Serbajadi					
Sipispis					
Dolok Merawan					
Tebing Tinggi					
Tebing					
Syahbandar					
Bandar Khalipah					
Tanjung					
Beringin					
Sei Rampah					
Sei Bamban					
Teluk Mengkudu					
Perbaungan					
Pegajahan					
Pantai Cermin					
Serdang Bedagai					
2020					

Sumber : Dinas Sosial Kabupaten Serdang Bedagai

Source : *Social Office of Serdang Bedagai Regency*

SOCIAL AND WELFARE

Tabel 4.4.10 Jumlah Polisi Pamong Praja Menurut Status di Kabupaten Serdang Bedagai, 2021
Table 4.4.10 *Number of Police Civil Service by Status in Serdang Bedagai Regency, 2021*

Status Satpol PP <i>Police Civil Service Status</i>	Laki-laki <i>Male</i>	Perempuan <i>Female</i>	Jumlah <i>Total</i>
(1)	(2)	(3)	(4)
1. Pegawai Negeri Sipil (PNS)	22	1	23
2. Tenaga Kontrak/ <i>Out Sourcing</i>	188	20	208
Serdang Bedagai	210	21	231
2020	195	20	215

Sumber : Satpol PP Kabupaten Serdang Bedagai
Source : Satpol PP of Serdang Bedagai Regency

Tabel 4.4.11 Rekapitulasi Bencana Alam di Kabupaten Serdang Bedagai, 2021
Table *Recapitulation of Natural Disaster in Serdang Bedagai Regency, 2021*

Kecamatan <i>District</i>	Jenis Bencana <i>Disaster Types</i>			
	Banjir <i>Eruption</i>	Puting Beliung <i>Cyclone</i>	Longsor <i>Landslide</i>	Gempa <i>Earthquake</i>
(1)	(2)	(3)	(4)	(5)
Kotarih	-	-	-	-
Silinda	1	-	-	-
Bintang Bayu	-	-	-	-
Dolok Masihul	1	-	-	-
Serbajadi	-	-	-	-
Sipispis	2	-	3	-
Dolok Merawan	-	-	2	-
Tebing Tinggi	2	-	1	-
Tebing Syahbandar	1	-	-	-
Bandar Khalipah	-	-	-	-
Tanjung Beringin	1	-	-	-
Sei Rampah	3	-	-	-
Sei Bambi	-	-	-	-
Teluk Mengkudu	-	-	-	-
Perbaungan	1	-	-	-
Pegajahan	-	-	-	-
Pantai Cermin	-	-	-	-
Serdang Bedagai	12	-	6	-
2020	14	42	1	-

SOCIAL AND WELFARE

Tabel 4.4.11 Lanjutan/*Continued*
Table

Kecamatan <i>District</i>	Data Korban Banjir		Kondisi Korban Banjir			
	KK <i>Family</i>	Jiwa <i>People</i>	Luka Ringan <i>Minor</i> Injuries	Luka Berat Serious Injuries	Meninggal <i>Dead</i>	Hilang <i>Missing</i>
(1)	(7)	(8)	(9)	(10)	(11)	(12)
Kotarih	-	-	-	-	-	-
Silinda	20	81	-	-	-	-
Bintang Bayu	-	-	-	-	-	-
Dolok Masihul	854	2 562	-	-	-	-
Serbajadi	-	-	-	-	-	-
Sipispis	38	152	-	-	-	-
Dolok Merawan	-	-	-	-	-	-
Tebing Tinggi	182	759	-	-	-	-
Tebing Syahbandar	53	147	-	-	-	-
Bandar Khalipah	-	-	-	-	-	-
Tanjung Beringin	4 286	16 952	-	-	-	-
Sei Rampah	4 491	16 936	-	-	-	-
Sei Bamban	-	-	-	-	-	-
Teluk Mengkudu	-	-	-	-	-	-
Perbaungan	588	1 176	-	-	-	-
Pegajahan	-	-	-	-	-	-
Pantai Cermin	-	-	-	-	-	-
Serdang Bedagai	10 512	38 765	-	-	-	-
2020	6 772	-	-	-	-	-

Tabel 4.4.11 Lanjutan/Continued
Table

Kecamatan <i>District</i>	Data Korban P.Beliung			Kondisi Korban Puting Beliung		
	KK <i>Family</i>	Jiwa <i>People</i>	Luka Ringan <i>Minor Injuries</i>	Luka Berat Serious Injuries	Meninggal <i>Dead</i>	Hilang <i>Missing</i>
(1)	(7)	(8)	(9)	(10)	(11)	(12)
Kotarih	-	-	-	-	-	-
Silinda	-	-	-	-	-	-
Bintang Bayu	-	-	-	-	-	-
Dolok Masihul	37	-	-	-	-	-
Serbajadi	2	-	-	-	-	-
Sipispis	29	-	-	-	-	-
Dolok Merawan	-	-	-	-	-	-
Tebing Tinggi	18	-	-	-	-	-
Tebing	-	-	-	-	-	-
Syahbandar	-	-	-	-	-	-
Bandar Khalipah	1	-	-	-	-	-
Tanjung Beringin	14	-	-	-	-	-
Sei Rampah	18	-	-	-	-	-
Sei Baman	11	-	-	-	-	-
Teluk Mengkudu	17	-	-	-	-	-
Perbaungan	59	-	-	-	-	-
Pegajahan	4	-	-	-	-	-
Pantai Cermin	4	-	-	-	-	-
Serdang Bedagai	214	-	-	-	-	-
2020	507	-	-	-	-	-

SOCIAL AND WELFARE

Tabel 4.4.11 Lanjutan/*Continued*
Table

Kecamatan <i>District</i>	Kerusakan Puting Beliung (unit rumah)		
	Rusak Ringan/ Sedang <i>Lightly Damaged</i>	Rusak Berat <i>Several damaged</i>	Rusak Total <i>All Damaged</i>
(1)	(9)	(10)	(11)
Kotarih	-	-	-
Silinda	-	-	-
Bintang Bayu	-	-	-
Dolok Masihul	20	17	37
Serbajadi	-	2	2
Sipispis	12	17	29
Dolok Merawan	-	-	-
Tebing Tinggi	5	13	18
Tebing Syahbandar	-	-	-
Bandar Khalipah	-	1	1
Tanjung Beringin	4	10	14
Sei Rampah	4	14	18
Sei Bamban	7	4	11
Teluk Mengkudu	3	14	17
Perbaungan	40	19	59
Pegajahan	1	3	4
Pantai Cermin	1	3	4
Serdang Bedagai	97	117	214
2020	253	254	-

Sumber : Badan Penanggulangan Bencana Daerah Kabupaten Serdang Bedagai
Source : *Regional Disaster Management of Serdang Bedagai Regency*

Tabel 4.4.12 Jumlah Kejadian Kebakaran Menurut Kecamatan di Kabupaten Serdang Bedagai, 2020-2021
Table *Number of Fire Incidents by District in Serdang Bedagai Regency, 2020-2021*

Kecamatan <i>District</i>	Jumlah Kejadian/ <i>Number of Incidents</i>	
	2020	2021
(1)	(2)	(3)
Kotarih	1	-
Silinda	-	-
Bintang Bayu	1	-
Dolok Masihul	2	1
Serbajadi	-	-
Sipispis	2	-
Dolok Merawan	-	-
Tebing Tinggi	-	1
Tebing Syahbandar	1	1
Bandar Khalipah	-	-
Tanjung Beringin	1	2
Sei Rampah	2	5
Sei Bamban	3	4
Teluk Mengkudu	2	1
Perbaungan	8	5
Pegajahan	2	-
Pantai Cermin	5	3
Serdang Bedagai	30	23

SOCIAL AND WELFARE

Tabel 4.4.12 Lanjutan/Continued
Table

Kecamatan <i>District</i>	Data Korban		Kondisi Korban			
	KK <i>Family</i>	Jiwa <i>People</i>	Luka Ringan <i>Minor Injuries</i>	Luka Berat Serious <i>Injuries</i>	Meninggal <i>Dead</i>	Hilang <i>Missing</i>
(1)	(7)	(8)	(9)	(10)	(11)	(12)
Kotarih	-	-	-	-	-	-
Silinda	-	-	-	-	-	-
Bintang Bayu	-	-	-	-	-	-
Dolok Masihul	1	7	-	-	-	-
Serbajadi	-	-	-	-	-	-
Sipsis	-	-	-	-	-	-
Dolok Merawan	-	-	-	-	-	-
Tebing Tinggi	-	-	-	-	-	-
Tebing Syahbandar	-	-	-	-	-	-
Bandar Khalipah	-	-	-	-	-	-
Tanjung Beringin	1	6	-	-	-	-
Sei Rampah	2	9	-	-	-	-
Sei Baman	3	21	-	-	-	-
Teluk Mengkudu	1	9	-	-	-	-
Perbaungan	2	23	-	-	-	-
Pegajahan	-	-	-	-	-	-
Pantai Cermin	2	9	-	-	-	-
Serdang Bedagai	12	84	-	-	-	-

Tabel 4.4.12 Lanjutan/*Continued*
Table

Kecamatan <i>District</i>	Kerusakan (unit rumah)		
	Rusak Ringan/ Sedang <i>Lightly Damaged</i>	Rusak Berat <i>Several damaged</i>	Rusak Total <i>All Damaged</i>
(1)	(9)	(10)	(11)
Kotarih	-	-	-
Silinda	-	-	-
Bintang Bayu	-	-	-
Dolok Masihul	-	-	1
Serbajadi	-	-	-
Sipispis	-	-	-
Dolok Merawan	-	-	-
Tebing Tinggi	-	-	-
Tebing Syahbandar	-	-	-
Bandar Khalipah	-	-	-
Tanjung Beringin	-	1	-
Sei Rampah	1	-	2
Sei Bamban	1	-	2
Teluk Mengkudu	-	-	1
Perbaungan	-	-	1
Pegajahan	-	-	-
Pantai Cermin	-	-	1
Serdang Bedagai	2	1	8

Sumber : Satpol PP Kabupaten Serdang Bedagai

Source : *Satpol PP of Serdang Bedagai Regency*

SOCIAL AND WELFARE

Tabel 4.4.13 Jumlah Pos Pemadam Kebakaran Menurut Kecamatan di Kabupaten Serdang Bedagai, 2020-2021
Table Number of Firefighter Posts by District in Serdang Bedagai Regency, 2020-2021

Kecamatan <i>District</i>	Jumlah / <i>Total</i>	
	2020	2021
(1)	(2)	(3)
Kotarih	-	-
Silinda	-	-
Bintang Bayu	-	-
Dolok Masihul	1	1
Serbajadi	-	-
Sipispis	-	-
Dolok Merawan	-	-
Tebing Tinggi	-	-
Tebing	-	-
Syahbandar	-	-
Bandar Khalipah	-	-
Tanjung Beringin	-	-
Sei Rampah	-	-
Sei Bamban	1	1
Teluk Mengkudu	-	-
Perbaungan	1	1
Pegajahan	-	-
Pantai Cermin	-	-
Serdang Bedagai	3	3

Sumber : Satpol PP Kabupaten Serdang Bedagai
Source : Satpol PP of Serdang Bedagai Regency

Tabel 4.4.14 Jumlah Mobil Pemadam Kebakaran Menurut Kecamatan di Kabupaten Serdang Bedagai, 2020-2021
Table Number of Firefighter Cars by District in Serdang Bedagai Regency, 2020-2021

Kecamatan <i>District</i>	Jumlah / <i>Total</i>	
	2020	2021
(1)	(2)	(3)
Kotarih	-	-
Silinda	-	-
Bintang Bayu	-	-
Dolok Masihul	1	1
Serbajadi	-	-
Sipispis	-	-
Dolok Merawan	-	-
Tebing Tinggi	-	-
Tebing	-	-
Syahbandar	-	-
Bandar Khalipah	-	-
Tanjung Beringin	-	-
Sei Rampah	-	-
Sei Bambi	3	3
Teluk Mengkudu	-	-
Perbaungan	1	1
Pegajahan	-	-
Pantai Cermin	-	-
Serdang Bedagai	5	5

Sumber : Satpol PP Kabupaten Serdang Bedagai
Source : Satpol PP of Serdang Bedagai Regency

SOCIAL AND WELFARE

Tabel 4.4.15 Data Sarana Olahraga di Kabupaten Serdang Bedagai, 2021
Table Data of Sport Facilities in Serdang Bedagai Regency, 2021

Kecamatan	Bola Kaki	Bola Volly	Bola Takraw	Bulu Tangkis	Futsal	Arung Jeram
(1)	(2)	(3)	(4)	(5)	(6)	(7)
Kotarih	-	-	-	-	-	-
Silinda	1	1	0	1	0	0
Bintang Bayu	2	1	0	0	0	0
Dolok Masihul	1	1	0	0	0	0
Serbajadi	-	-	-	1	-	-
Sipispis	2	3	0	1	0	1
Dolok Merawan	1	2	0	0	0	0
Tebing Tinggi	2	2	0	1	1	0
Tebing Syahbandar	-	-	-	-	-	-
Bandar Khalifah	1	1	0	3	0	0
Tanjung Beringin	4	5	0	5	0	0
Sei Rampah	4	3	0	2	1	0
Sei Bamban	1	3	0	2	0	0
Teluk Mengkudu	3	6	0	4	1	0
Perbaungan	2	3	1	4	4	0
Pegajahan	1	1	0	0	0	0
Pantai Cermin	1	3	0	0	0	0
Serdang Bedagai	26	35	1	24	7	1
2020						
2019						

Sumber : Dinas Kepemudaan, Olahraga, Pariwisata dan Kebudayaan Kabupaten Serdang Bedagai

Source : Youth, Sport, Tourism and Culture Office of Serdang Bedagai Regency

Tabel 4.4.16 Data Organisasi Kepemudaan (OKP) dan Kemahasiswaan Kabupaten Serdang Bedagai, 2021
Data Youth Organization in Serdang Bedagai Regency, 2021

	Nama Organisasi <i>Organization</i>	Ketua <i>Leader</i>	Alamat Sekretariat <i>Address</i>
	(1)	(2)	(3)
01.	Komite Nasional Pemuda Indonesia (KNPI)	Ziat Ananta, S.Sos	Jl. Negara Komp, Ruko ABC Sei Rampah
02.	Himpunan Mahasiswa Alwasliyah (HIMMAH)	Sukarman	Jl. Malinda II Komp Al Washliyah Perbaungan
03.	Asosiasi Peduli Putra-Putri Serdang Bedagai	-	-
04.	Angkatan Muda Demokrat (AMD)	-	-
05.	Gerakan Pemuda Ansor Pemuda Demokrat Indonesia	Mukhsin Ibrahim	Ruko ABC Sei Rampah
06.			
07.	Ikatan Pemuda Karya (IPK)	Juner Pasaribu, S.Pt	Jl. Medan- T.Tinggi Ruko ABC, Kec. Sei Rampah
08.	Pemuda Pancasila Satuan Mahasiswa	Zulfansyah	
09.	Pemuda Pancasila (SATMA PP)	Bagus Fasla	

SOCIAL AND WELFARE

Tabel 4.4.16 Lanjutan/*Continued*
Table

	Nama Organisasi <i>Organization</i>	Ketua <i>Leader</i>	Alamat Sekretariat <i>Address</i>
	(1)	(2)	(3)
10.	Angkatan Muda Pembaharuan Indonesia (AMPI)	Suharto	Jl. Medan NO.108 Desa Sei Rampah
11.	Gerakan Pemuda Demokrat Indonesia Perjuangan (GPIDP)		
12.	Ikatan Mahasiswa Muslim Serdang Bedagai (IMAMSEB)		
13.	Asosiasi Putra Putri Adolina	Irfan Syahputra	Jl. Mesjid Batng Terap Kec. Perbaungan
14.	Ikatan Pelajar NU	Ahmad Muzahir	Jl. Pantai S. Buah, Desa Sialang Buah, T. Mengkudu
15.	PC. Generasi Muda Persatuan	Abdul Jalil, SH	Jl. Sentosa Dsn IV Desa Firdaus
16.	Komite Olah Raga Pemuda Remaja Mesjid	Sukarman, S.Pdi	Jl. Jambur Pulau Perbaungan
17.	Angkatan Muda Ka;bah	M. Rizal Nst, S.Sos	Jl. Negara Km. 58 Firdaus
18.	Wira Karya Indonesia (WKI)	Faisal Hasrimy	Jl. Desa Sei Jenggi Km.40 Kec. Perbaungan
19.	Angkatan Muda Islam Indonesia	Buyung F Nst	Jl. Johor Kelurahan Melati Kec. Perbaungan
20.	Angkatan Muda Indonesia Bersatu (AMIB)	Alexander Saputra	Jl. Negara No.88 DB Komplek Ruko ABC
21.	DPC Ikatan Pemuda Indonesia (IPI)	Erick Sadaf Purba	Jl. Medan- T.Tinggi Firdaus Sei Rampah
22.	DPC. Pemuda Islam (PI) Serdang Bedagai	Mujhirul Iman, S.Pdl	Jl. Utama Desa Bintang Bayu

Tabel 4.4.16 Lanjutan/*Continued*
Table

	Nama Organisasi <i>Organization</i>	Ketua <i>Leader</i>	Alamat Sekretariat <i>Address</i>
	(1)	(2)	(3)
23.	Generasi Muda Pembangunan Indonesia (GMPI)	Nuralamsyah, SH	Jl. Medan-T.Tinggi Km.40 Bengkel perbaungan
24.	Persatuan Pemuda Muslim Pesisir (PPMP) PD. Komite Olah raga	Rustam Effendy, SH	Firdaus Sei Rampah Jl. Akasia No,165
25.	Pemuda Remaja Masjid (KOP RM)	Sukarman S.Pd.I	Jampur Pulau Perbaungan
26.	SATMA Ikatan Pemuda Karya Serdang BEdagai		
27.	Pemuda Kalimantan Serdang Bedagai	Sukarani	Dsn II Desa Bogak Besar Teluk Mengkudu
28.	Ikatan Pemuda Indonesia (IPI)	Sartono	Jl. Melati Perbaungan
29.	Komando Inti Mahatidana Pemuda Pancasila Sergai	Sugianto AR	Jl. Mesjid Raya Pekan Sialang Buah
30.	Himpunan Mahasiswa Kalimantan Serdang		
31.	Pemuda Muslimin Indonesia Kabupaten Serdang Bedagai	Alim Syahbana Sukma	Jl. Perintis Kemerdekaan Pkn Tg. Beringin
32.	Angkatan Muda Partai Golkar (AMPG) Sergai	Jonny Panjaitan	Jl. Negara Firdaus
33.	Baladika Karya Serdang Bedagai	Khairul Zaman	Jl. Wagirin Melati II Perbaungan
34.	Brigade PII Sergai	Abdul Razaq	Kmp. PPQ Firdaus Sei Rampah
35.	Angkatan Muda Siliwangi (AMS)	rustam D Munthe	Jl. Medan T.Tinggi Lk.IV Tualang, Perbaungan

Tabel 4.4.16 Lanjutan/*Continued*
Table

	Nama Organisasi <i>Organization</i>	Ketua <i>Leader</i>	Alamat Sekretariat <i>Address</i>
	(1)	(2)	(3)
36.	HIMASEB		
37.	Ikatan Mahasiswa Anti Narkoba Serdang Bedagai	Riko Risandi	Jl. Negara No, 332 Firdaus Sei Rampah
38.	Aliansi Pemuda Anti Mafza	Azwar Anas	Dsn III Pasar Baru Kec. Teluk mengkudu
39.	Gerakan Pemuda Pecinta Alam	M. Irfan	Jl. Medan-T.Tinggi No.322 Sei Rampah
40.	Barisan Ansor Serba Guna (BANSER) Sergai	Paimin	Ruko Bisnis Center
41.	Pemuda Anti Narkoba		
42.	Forum Komunikasi Mahasiswa Karya Sergai		
43.	Brigade GPI Serdang Bedagai	Abdul Khoiruddin	Jl. Negara Firdaus
44.	Laskar Muda Bersatu		
45.	Ikatan Pemuda Tarbiyah		
46.	Pemuda Pemerhati Lingkungan dan Sosial		
47.	Komunitas Remaja Peduli Ekonomi Lemah		
48.	Komunitas Generasi Muda Mandiri		
49.	Komunitas Pemuda Pecinta Alam		
50.	Ikatan Pemuda Pelajar Serdang Bedagai		

Tabel 4.4.16 Lanjutan/*Continued*
Table

	Nama Organisasi <i>Organization</i>	Ketua <i>Leader</i>	Alamat Sekretariat <i>Address</i>
	(1)	(2)	(3)
51.	Ikatan Pemuda Pelopor Pembangunan		
52.	Forum Pemuda Serdang Bedagai		
53.	Komunitas Pemuda Anti Nafza	Khairul Fidani Lubis	Jl. Negara Firdaus Sei Rampah
54.	PD. Masyiyatul Aisyiyah Sb	Nanda Wahyuni	Kmp. Mesjid Taqwa
55.	Aliansi Pemuda Indonesia Rempala-Indonesia Kab.	Ardy Yanto	Jl. Simp. Mata Pao
56.	Serdang Bedagai	Arie Putra, ST	Jl. Protokol Desa Bengkel
57.	PD. Pemuda Muhammadiyah	Ahyar SH, M.SP	Jl. Sudirman Komp. MTS Muhammmadiyah S. Rampah
58.	Generasi Muda FKPPi		
59.	Keluarga Besar Putra Putri POLRI	Imron Nasution	Jl. Medan - Tinggi Km.59 Firdaus Sei Rampah
60.	Pemuda Muslimin Indonesia	Alim Syahbana Sukma	Jl. Perintis Kemerdekaan Pkn Tg. Beringin

Sumber : Dinas Kepemudaan, Olahraga, Pariwisata dan Kebudayaan Kabupaten Serdang Bedagai

Source : *Youth, Sport, Tourism and Culture Office of Serdang Bedagai Regency*

SOCIAL AND WELFARE

Tabel 4.4.17 Jenis Kegiatan Pemuda dan Olahraga yang Mendapat Prestasi di Kabupaten Serdang Bedagai, 2017-2021
Type of Youth and Sports Activity Who Get Achievement in Serdang Bedagai Regency, 2017-2021

No.	Kegiatan Activity	Jumlah Prestasi Total of Achievement				
		2017	2018	2019	2020	2021
(1)	(2)	(3)	(4)	(5)	(6)	(7)
1.	PPAP	-	-	-	-	-
2.	Paskibraka	1	2	2	1	1
3.	Pemuda Pelopor	1	-	-	-	-
4.	PORCANAS XII KALTIM	-	-	-	-	-
5.	Kejurnas NPC Solo	-	-	-	-	-
6.	PON IV RIAU	-	-	-	-	-
7.	Pospedasu	-	-	-	-	5
8.	PON	-	-	-	-	1
9.	PEPARNAS	-	-	-	-	7
10.	Voli Pasir Piala Gubsu	-	-	-	-	2
11.	Kejurda PABSI Tebingtinggi	-	-	-	-	8
12.	Kejurda Angkat Berat Kota Medan	-	-	-	-	1
Jumlah/Total		2	2	2	1	27

Sumber : Dinas Kepemudaan, Olahraga, Pariwisata dan Kebudayaan Kabupaten1 Serdang Bedagai

Source : Youth, Sport, Tourism and Culture Office of Serdang Bedagai Regency

4.5. Kemiskinan/ Poverty

Tabel 4.5.1 **Garis Kemiskinan dan Penduduk Miskin di Kabupaten Serdang Bedagai, 2013-2019**
Poverty Line and People Under Poverty Line in Serdang Bedagai Regency, 2013-2019

Tahun Year	Garis Kemiskinan (kapita/bulan)	Penduduk Miskin <i>People Under Poverty Line</i>	
		Jumlah (ribuan) Total	Persentase Percentage
(1)	(2)	(3)	(4)
2013	288 126	56,60	9,35
2014	291 732	54,49	8,98
2015	301 639	58,30	9,59
2016	336 478	57,90	9,53
2017	350 892	56,93	9,30
2018	361 623	50,49	8,22
2019	382 283	48,69	7,90

Sumber : BPS Kabupaten Serdang Bedagai
 Source : BPS - *Statistic of Serdang Bedagai Regency*

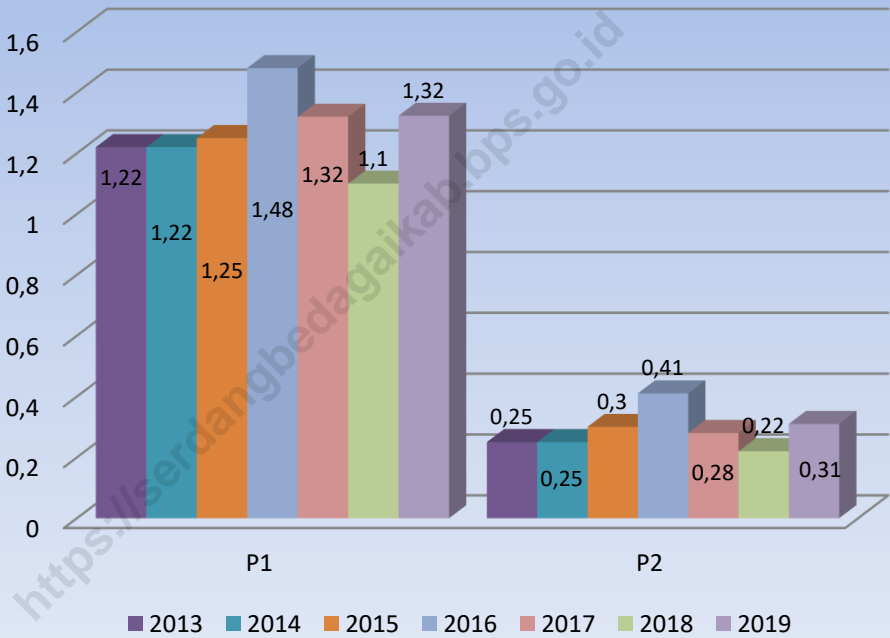
SOCIAL AND WELFARE

Tabel 4.5.2 Indeks Kedalaman Kemiskinan (P1) dan Indeks Keparahan Kemiskinan (P2) di Kabupaten Serdang Bedagai, 2013-2019
Poverty Gap Index and Poverty Severity Index in Serdang Bedagai Regency, 2013-2019

Tahun Year	Indeks Kedalaman Kemiskinan (P1) <i>Poverty Gap Index</i>	Indeks Keparahan Kemiskinan (P2) <i>Poverty Severity Index</i>
(1)	(2)	(3)
2013	1,22	0,25
2014	1,22	0,25
2015	1,25	0,30
2016	1,48	0,41
2017	1,32	0,28
2018	1,10	0,22
2019	1,32	0,31

Sumber : BPS Kabupaten Serdang Bedagai
Source : BPS - *Statistic of Serdang Bedagai Regency*

Gambar
Indeks Kedalaman Kemiskinan (P1) dan Indeks
Keparahan Kemiskinan (P2) Kabupaten Serdang Bedagai
Tahun 2013-2019



SOCIAL AND WELFARE

Tabel 4.5.3 Banyaknya Keluarga menurut Kecamatan dan Klasifikasi Keluarga di Kabupaten Serdang Bedagai, 2019
Number of Family by District and Family Classification in Serdang Bedagai Regency, 2019

Kecamatan <i>District</i>	Pra Sejahtera <i>Pra Prosperous</i>	Keluarga Sejahtera <i>Prosperous Family</i>				Jumlah <i>Total</i>	
		I	II	III	III+		
(1)	(2)	(3)	(4)	(5)	(6)	(7)	
Kotarih	799	4.867	3.153	1.364	252	10.435	
Silinda	1 299	2 693	9 199	13 374	2 047	28 612	
Bintang Bayu	1 783	2 640	3 723	2 739	380	11 265	
Dolok Masihul	1,229	4 016	7 275	3 763	858	17 141	
Serbajadi	1 567	1 238	4 970	1 194	353	9 322	
Sipispis	1 280	1 570	2 896	902	165	6 813	
Dolok Merawan	174	457	2 295	1 950	190	5 066	
Tebing Tinggi	644	2 436	2 566	3 223	27	8 896	
Tebing Syahbandar	1 173	1 583	7 451	2 180	642	13 029	
Bandar Khalipah	152	422	1 356	310	126	2 366	
Tanjung Beringin	161	480	634	972	298	2 545	
Sei Rampah	309	1 065	2 290	1 857	168	5 688	
Sei Bamban	762	1 128	3 137	4 767	1 527	11 321	
Teluk Mengkudu	444	880	3 855	2 826	51	8 056	
Perbaungan	766	801	1 118	6 378	1 138	10 201	
Pegajahan	593	1 350	3 187	2 367	11 017	8 514	
Pantai Cermin	210	701	1 639	717	72	3 339	
Jumlah/Total	2019	13 345	28 327	60 744	50 883	9 310	162 609
	2018	13 345	28 327	60 744	50 883	9 310	162 609
	2017	14 463	28 920	55 483	48 833	8 175	155 874

Sumber : Dinas Pengendalian Penduduk, Keluarga Berencana, Pemberdayaan Perempuan dan Anak Kabupaten Serdang Bedagai

Source : Office empowerment of Women, Children and Family Planning Serdang Bedagai Regency



3 PRODUKSI SAYURAN TERBESAR 2020

3 Largest vegetable production in 2020



KACANG PANJANG
Long Beans

5.860
kuintal
quintal



KANGKUNG
Water Spinach

9.770
kuintal
quintal



CABAI
Chili

8.425
kuintal
quintal

PENJELASAN TEKNIS

1. **Lahan sawah** adalah lahan pertanian yang berpetak-petak dan dibatasi oleh pematang (galangan), saluran untuk menahan/ menyalurkan air, yang biasanya ditanami padi sawah tanpa memandang dari mana diperoleh atau status lahan tersebut. Lahan yang dimaksud termasuk lahan yang terdaftar di Pajak Bumi Bangunan, luran Pembangunan Daerah, lahan bengkok, lahan serobotan, lahan rawa yang ditanami padi dan lahan bekas tanaman tahunan yang telah dijadikan sawah, baik yang ditanami padi, palawija atau tanaman semusim lainnya.
2. **Tegal/Kebun** adalah lahan pertanian bukan sawah (lahan kering) yang ditanami tanaman semusim atau tahunan dan terpisah dengan halaman sekitar rumah serta penggunaannya tidak berpindah pindah.
3. **Ladang/Huma** adalah lahan pertanian bukan sawah (lahan kering) yang biasanya ditanami tanaman semusim dan penggunaannya hanya semusim atau dua musim, kemudian akan ditinggalkan bila sudah tidak subur lagi (berpindah-pindah). Kemungkinan lahan ini beberapa tahun kemudian akan dikerjakan kembali jika sudah subur.

TECHNICAL NOTES

1. **Wetland** is agricultural land that separated by small dykes to resist water, where the main crop is usually wetland paddy without considering where it is got from or the status of the land. It includes the land that is registered at land income tax office, regional development contribution, 'bengkok' land, illegal ownership, swamps for rice cultivation, and annual crop land mark that has been used as rice field, which are both planted with paddy, secondary crops or the other seasonal crops.
2. **Dry field/Garden** is an dryland (unirrigated land) which is planted with seasonal or annual crops and separately from the yard around the house without shifting
3. **Unirrigated agricultural field /Shifting cultivation land** is dryland (unirrigated land) that usually is cultivated for seasonal crops and utilized only for one or two seasons, then it will be left when it is not fertile (shifting). Maybe, this land will be used again in a few years if it has been fertile.

- 4. Lahan yang sementara tidak diusahakan** adalah lahan yang biasanya diusahakan tetapi untuk sementara (lebih dari 1 (satu) tahun tetapi kurang dari atau sama dengan 2 (dua) tahun) tidak diusahakan, termasuk lahan sawah yang tidak diusahakan selama lebih dari 2 (dua) tahun.
- 4. Temporarily unused land** is land that is regularly used but temporarily (more than a year but less or equal than two years) is unused, it includes wetland that is not cultivated more than two years.
- 5. Data pokok tanaman pangan yang dikumpulkan** adalah luas panen dan produktivitas (hasil per hektar). Produksi tanaman pangan merupakan hasil perkalian antara luas panen dengan produktivitas. Pengumpulan data luas panen dilakukan setiap bulan dengan pendekatan area kecamatan di seluruh wilayah Indonesia. Pengumpulan data produktivitas dilakukan melalui pengukuran langsung pada plot ubinan berukuran 2½ m x 2½ m. Pengumpulan data produktivitas dilakukan setiap subround (empat bulanan) pada waktu panen petani.
- 5. The main food crops data collected** consists of harvested area and productivity (yield per hectare). Food crops production is generated by harvested area multiplied by productivity. The harvested area data is collected every month using subdistrict area approach in all sub Subdistrict in Indonesia. The productivity data collection is conducted by a direct measurement in 2½m x 2½m crop cutting plot. The productivity measurement is conducted in every subround (four monthly) at the time when farmers are harvesting their crops.
- 6. Data produksi padi dan palawija yang disajikan** adalah dalam kualitas: gabah kering giling (padi), pipilan kering (jagung), biji kering (kedelai dan kacang tanah), dan umbi basah (ubi kayu dan ubi jalar).
- 6. Production of paddy and secondary crops data** are presented in the form of: dry unhusked rice (paddy), dry loose maize (maize), dry shells crops (soybeans and peanuts), and fresh roots (cassava and sweet potatoes).

7. Tanaman sayuran dan buah-buahan semusim

Tanaman sayuran semusim adalah tanaman sumber vitamin, garam mineral dan lain-lain yang dikonsumsi dari bagian tanaman yang berupa daun, bunga, buah, dan umbinya, yang berumur kurang dari satu tahun.

Tanaman buah-buahan semusim adalah tanaman sumber vitamin, garam mineral, dan lain-lain yang dikonsumsi dari bagian tanaman yang berupa buah, berumur kurang dari satu tahun, tidak berbentuk pohon/rumpun tetapi menjalar dan berbatang lunak.

8. Tanaman buah-buahan dan sayuran tahunan

Tanaman buah-buahan tahunan adalah tanaman sumber vitamin, garam mineral, dan lain-lain yang dikonsumsi dari bagian tanaman yang berupa buah dan merupakan tanaman tahunan.

Tanaman sayuran tahunan adalah tanaman sumber vitamin, garam mineral, dan lain-lain yang dikonsumsi dari bagian tanaman yang berupa daun dan atau buah yang berumur lebih dari satu tahun.

7. Seasonal vegetable and fruit plants

Seasonal vegetable plants are plants which are the sources of vitamin, mineral salt, etc, consumed from the part of the plant in the form of leaf, flower, fruit, and root with the age of less than one year. Seasonal fruit plants are plants which are the sources of vitamin, mineral salt, etc, consumed from the part of the plant in the form of fruits. These plants are creeps with the age of less than one year.

8. Annual fruit and vegetable plants

Annual fruit plants are plants which are the sources of vitamin, contained mineral salt, etc, consumed from the part of plant in the form of fruit and more than one year of age.

Annual vegetable plants are A plants which are the sources of vitamin, contained mineral salt, etc, consumed from the part of the plant in the form of vegetable and more than one year of age.

9. Tanaman biofarmaka adalah tanaman yang bermanfaat untuk obat-obatan, kosmetik, dan kesehatan yang dikonsumsi atau digunakan dari bagian-bagian tanaman seperti daun, batang, buah, umbi (rimpang) ataupun akar.

10. Tanaman hias adalah tanaman yang mempunyai nilai keindahan baik bentuk, warna daun, tajuk maupun bunganya, sering digunakan untuk penghias pekarangan dan lain sebagainya.

11. Luas panen tanaman hortikultura adalah luas tanaman sayuran, buah-buahan, biofarmaka, dan tanaman hias yang diambil hasilnya/dipanen pada periode pelaporan.

12. Luas panen untuk tanaman sayuran adalah luas tanaman yang dipanen sekaligus/habis/dibongkar dan luas tanaman yang dipanen berkali-kali (lebih dari satu kali)/belum habis.

Tanaman yang dipanen sekaligus/ habis/dibongkar adalah tanaman yang sehabis panen langsung dibongkar/dicabut, terdiri dari bawang merah, bawang putih, bawang daun, kentang, kol/kubis, kembang kol, petsai/sawi, wortel, lobak, dan kacang merah.

9. Medicinal plants are plants which are useful for medicine. It is consumed from part of the plant such as leaf, flower, fruit, tuber, and root.

10. Ornamental plants are plants which have a beauty value, either in shape, colour of leaf or crown of flower, and they are often used as a yard decorator.

11. Harvested area of horticulture is area which vegetable, fruit, medicinal and ornamental plant of crop harvested during the period of report.

12. Harvested area of vegetables is area of entirely plant harvested/demolished and plant harvested severaltimes/undemolished.

Entirely plants harvested/demolished are plants usually harvested once and demolished to be substituted by other plants, consisting of: shallots, garlic, leeks, potato, cabbage, cauli flower, mustard green, carrots, chinese radish, and red kidney beans.

ULASAN

Komoditi palawija yang terdiri dari jagung, ubi kayu, ubijalar, kacang tanah pada tahun 2020 jika dibandingkan tahun 2019 dan 2018 mengalami fluktuasi luas panen sehingga menyebabkan perubahan jumlah produksi. Rata-rata produksi jagung tahun 2020 mengalami kenaikan sebesar 43.08 persen dibandingkan tahun 2019.

Pada tahun 2020, jumlah sapi perah, sapi potong, dan kerbau masing-masing sebanyak 82 ekor, 44.029 ekor, dan 620 ekor. Adapun jumlah kambing, domba, dan babi sebanyak 74.304 ekor, 48.005 ekor, dan 6.733 ekor.

Jumlah ternak besar/kecil yang dipotong untuk jenis sapi, kerbau, kambing domba, babi, domba masing-masing 5.137 ekor, 32 ekor, 4.735 ekor, 1.253 ekor, dan 4.992 ekor.

Jumlah nelayan di Kabupaten Serdang Bedagai tahun 2020 adalah 11.050 orang yang terdiri dari 8.461 nelayan penuh dan 2.589 nelayan sambilan.

Produksi ikan di kabupaten Serdang Bedagai tahun 2020 adalah 23.704,80 ton yang berasal dari perikanan tangkap hasil laut.

DESCRIPTION

Commodity crops consisting of maize, cassava, sweet potatoes, peanuts in 2020 compared 2019 and 2018 has fluctuation harvested area cause changes total production. Yield rate maize crop increased 43.08 percent compared 2019.

In 2020, number of dairy cows, beef cattle, and buffalo respectively 82 tails; 44,029 tails; and 620 tails. The number of goats, sheep, and pig as many as 74,304 tails; 48,005 tails; and 6,733 tails.

Number of large cattle/small cut to the types of cows, buffaloes, goats, sheep, pigs, sheep tail respectively 5,137 tails; 32 tails; 4,735 tails; 1,253 tails; and 4,992 tails.

Number of fisherman in Serdang Bedagai Regency 2020, was 11,050 fishermen that consisted of 8,461 fulltime fishermen and 2.589 part time fishermen.

Fish production in Serdang Bedagai Regency 2020 was 23,704.80 of marine capture fisheries.

ULASAN

Kabupaten Serdang Bedagai merupakan salah satu sentra perkebunan di Sumatera Utara. Komoditi penting yang dihasilkan adalah karet, kelapa dan kelapa sawit.

Rata-rata produksi tanaman kakao perkebunan rakyat pada tahun 2020 di Kabupaten Serdang Bedagai mengalami penurunan yang cukup signifikan dari 746,75 kg/ha menjadi 645,63 Kg/ha. Rata-rata produksi tanaman kakao yang tertinggi di Kecamatan Serbajadi yaitu sebesar 785.13 kg/ha dan Jumlah produksi terbanyak yaitu 63.64 ton/tahun.

DESCRIPTION

Serdang bedagai Regency is one of the center estate crop in North Sumatera Province. The important commodities produced are rubber, coconut, and palm oil.

The average production of cocoa plantation in Serdang Bedagai has decreased from 746.75 to 645.63 kg/ha. Average of the highest cocoa production in the Serbajadi District amounting 785.13 kg/ha. The highest total production was in 63.64 tons/year.

5.1 PERTANIAN, KEHUTANAN, PETERNAKAN, DAN PERIKANAN AGRICULTURE, FORESTRY, LIVESTOCK, AND FISHERY

Tabel 5.1.1 Daftar Luas Lahan Sawah yang Berpengairan (Ha) menurut Kecamatan di Kabupaten Serdang Bedagai, 2020
List of Width Irrigated Field Area by Irrigation (Ha) District in Serdang Bedagai Regency, 2020

Kecamatan Subdistrict	Berpengairan/Irrigated			Jumlah Total
	Teknis Technical	Setengah Teknis Semi Technical	Sederhana Non Technical	
(1)	(2)	(3)	(4)	(5)
Kotarih	-	-	-	-
Silinda	-	103	-	103
Bintang Bayu	-	-	-	-
Dolok Masihul	-	1 472	-	1 472
Serbajadi	-	800	-	800
Sipispis	-	182	-	182
Dolok Merawan	-	-	-	-
Tebing Tinggi	-	1 630	-	1 630
Tebing Syahbandar	-	168	-	168
Bandar Khalipah	-	-	-	-
Tanjung Beringin	-	1 496	-	1 496
Sei Rampah	-	1 695	-	1 695
Sei Baman	-	5 022	-	5 022
Teluk Mengkudu	-	1 800	-	1 800
Perbaungan	-	4 683	-	4 683
Pegajahan	-	1 361	-	1 361
Pantai Cermin	-	3 381	-	3 381
Serdang Bedagai	-	23 793	-	23 793
2019	-	22 372	7 873	30 245

Sumber/Source: Dinas Pertanian Kabupaten Serdang Bedagai/ Forestry and Smallholders Estate Service of Serdang Bedagai Regency

Tabel 5.1.2 **Daftar Luas Lahan Sawah yang Tidak Berpengairan (Ha) menurut Kecamatan di Serdang Bedagai, 2020**
List of Width Non Irrigated Field Area by Irrigation (Ha) District in Serdang Bedagai, 2020

Kecamatan Subdistrict	Tidak Berpengairan/Non Irrigated			Jumlah Total
	Tadah Hujan Rain Fed	Pasang Surut	Lainnya Other	
(1)	(2)	(3)	(4)	(5)
Kotarih	-	-	-	-
Silinda	-	-	-	-
Bintang Bayu	-	-	-	-
Dolok Masihul	-	-	-	-
Serbajadi	-	-	-	-
Sipispis	-	-	-	-
Dolok Merawan	-	-	-	-
Tebing Tinggi	-	-	-	-
Tebing Syahbandar	-	-	-	-
Bandar Khalipah	2 639	-	-	2 639
Tanjung Beringin	620	334	-	954
Sei Rampah	491	-	-	491
Sei Baman	-	-	-	-
Teluk Mengkudu	165	-	-	165
Perbaungan	-	-	-	-
Pegajahan	-	-	-	-
Pantai Cermin	111	20	-	131
Serdang Bedagai	4 026	354	-	4 380
2019	5 572	334	20	5 926

Sumber/Source: Dinas Pertanian Kabupaten Serdang Bedagai/Forestry and Smallholders Estate Service of Serdang Bedagai Regency

Tabel 5.1.3 Luas Panen, Produksi dan Rata-rata Produksi Padi Sawah menurut Kecamatan, 2020
Table 5.1.3 Harvest Area, Production and Yield Rate of Wet Land Paddy by District, 2020

Kecamatan Subdistrict	Luas Panen Harvest Area (Ha)	Produksi Production (Ton)	Rata-rata Produksi Yield Rate (Kw/Ha)
(1)	(2)	(3)	(4)
Kotarih	-	-	-
Silinda	302	1 761	59,90
Bintang Bayu	32	-	-
Dolok Masihul	2 408	14 140	59,89
Serbajadi	2 434	13 878	58,41
Sipispis	311	1 725	56,56
Dolok Merawan	-	-	-
Tebing Tinggi	4 213	23 112	56,37
Tebing Syahbandar	350	2 095	61,98
Bandar Khalipah	6 211	32 834	56,38
Tanjung Beringin	6 412	35 639	56,37
Sei Rampah	4 087	23 175	58,37
Sei Baman	11 308	68 054	61,76
Teluk Mengkudu	4 338	24 426	57,94
Perbaungan	10 977	66 314	62,07
Pegajahan	2 687	15 937	61,30
Pantai Cermin	7 685	44 906	59,89
Serdang Bedagai	63 755	367 995	59,44
2019	71 648	409 928	59,39

Sumber/Source: Dinas Pertanian Kabupaten Serdang Bedagai/Forestry and Smallholders Estate Service of Serdang Bedagai Regency

Tabel 5.1.4 Luas Panen, Produksi dan Rata-rata Produksi Tanaman Jagung menurut Kecamatan, 2020
Harvest Area, Production, and Yield Rate of Maize by District, 2020

Kecamatan Subdistrict	Luas Panen Harvest Area (Ha)	Produksi Production (Ton)	Rata-rata Produksi Yield Rate (Kw/Ha)
(1)	(2)	(3)	(4)
Kotarih	782	3 713	44,47
Silinda	651	2 917	44,80
Bintang Bayu	980	4 483	45,77
Dolok Masihul	806	3 637	45,12
Serbajadi	770	3 086	43,71
Sipispis	348	1 540	43,87
Dolok Merawan	663	2 972	44,83
Tebing Tinggi	373	1 628	46,11
Tebing Syahbandar	985	4 634	44,18
Bandar Khalipah	113	448	43,51
Tanjung Beringin	47	204	43,46
Sei Rampah	732	3 685	48,87
Sei Baman	133	577	43,41
Teluk Mengkudu	110	503	45,77
Perbaungan	321	1 462	45,54
Pegajahan	322	1 421	44,14
Pantai Cermin	231	1 021	44,22
Serdang Bedagai	7 586	37 934	45,08
2019	6 126	26 511	44,92

Sumber/Source: Dinas Pertanian Kabupaten Serdang Bedagai/Forestry and Smallholders Estate Service of Serdang Bedagai Regency

Tabel 5.1.5 Luas Panen, Produksi dan Rata-rata Produksi Ubi Kayu menurut Kecamatan, 2020
Table 5.1.5 Harvest Area, Production and Yield Rate of Cassava by District, 2020

Kecamatan Subdistrict	Luas Panen Harvest Area (Ha)	Produksi Production (Ton)	Rata-rata Produksi Yield Rate (Kw/Ha)
(1)	(2)	(3)	(4)
Kotarih	390	15 860	406,68
Silinda	317	12 917	407,49
Bintang Bayu	906	36 228	399,87
Dolok Masihul	4 058	156 282	408,58
Serbajadi	634	22 461	406,17
Sipispis	242	19 824	405,95
Dolok Merawan	817	33 132	405,53
Tebing Tinggi	1 161	46 549	406,16
Tebing Syahbandar	2 133	86 618	406,08
Bandar Khalipah	21	852	405,59
Tanjung Beringin	23	811	405,34
Sei Rampah	1 380	56 140	406,81
Sei Baman	68	2 757	405,37
Teluk Mengkudu	124	5 026	405,30
Perbaungan	321	13 022	405,67
Pegajahan	819	33 295	406,54
Pantai Cermin	29	1 125	387,93
Serdang Bedagai	13 443	532 898	406,45
2019	16 856	685 100	406,44

Sumber/Source: Dinas Pertanian Kabupaten Serdang Bedagai/Forestry and Smallholders Estate Service of Serdang Bedagai Regency

Tabel 5.1.6 Luas Panen, Produksi dan Rata-rata Produksi Kacang Kedelai menurut Kecamatan, 2020
Table 5.1.6 Harvest Area, Yield Rate and Production of Soyabean by District, 2020

Kecamatan Subdistrict	Luas Panen Harvest Area (Ha)	Produksi Production (Ton)	Rata-rata Produksi Yield Rate (Kw/Ha)
(1)	(2)	(3)	(4)
Kotarih	-	-	-
Silinda	-	-	-
Bintang Bayu	-	-	-
Dolok Masihul	-	-	-
Serbajadi	10	250	11,90
Sipispis	-	-	-
Dolok Merawan	-	-	-
Tebing Tinggi	-	-	-
Tebing Syahbandar	-	-	-
Bandar Khalipah	-	-	-
Tanjung Beringin	-	-	-
Sei Rampah	-	-	-
Sei Bambah	-	-	-
Teluk Mengkudu	-	-	-
Perbaungan	470	4	12,40
Pegajahan	36	70	12,51
Pantai Cermin	-	-	-
Serdang Bedagai	516	324	11,44
2019	284	316	11,18

Sumber/Source: Dinas Pertanian Kabupaten Serdang Bedagai/Forestry and Smallholders Estate Service of Serdang Bedagai Regency

Tabel 5.1.7 Luas Panen, Produksi dan Rata-rata Produksi Kacang Hijau menurut Kecamatan, 2020
Harvest Area, Yield Rate and Production of Small Green Pea by District, 2020

Kecamatan Subdistrict	Luas Panen Harvest Area (Ha)	Produksi Production (Ton)	Rata-rata Produksi Yield Rate (Kw/Ha)
(1)	(2)	(3)	(4)
Kotarih	-	-	-
Silinda	-	-	-
Bintang Bayu	-	-	-
Dolak Masihul	-	-	-
Serbajadi	-	-	-
Sipispis	-	-	-
Dolak Merawan	-	-	-
Tebing Tinggi	-	-	-
Tebing Syahbandar	-	-	-
Bandar Khalipah	5	8	11,64
Tanjung Beringin	-	-	-
Sei Rampah	-	-	-
Sei Bamban	-	-	-
Teluk Mengkudu	-	-	-
Perbaungan	2	5	11,22
Pegajahan	61	68	12,10
Pantai Cermin	164	209	12,92
Serdang Bedagai	232	298	12,36
2019	542	631	11,65

Sumber/Source: Dinas Pertanian Kabupaten Serdang Bedagai/Forestry and Smallholders Estate Service of Serdang Bedagai Regency

5.2. Hortikultura/Horticulture

Tabel 5.2.1 Luas Panen Tanaman Sayuran Menurut Kecamatan dan Jenis Tanaman di Kabupaten Serdang Bedagai, 2020 (Ha)
Harvested Area of Vegetables by Subdistrict and Kind of Plant in Serdang Bedagai Regency, 2020 (Ha)

Kecamatan <i>District</i>	Bawang Daun <i>Scallion</i>	Bawang Merah <i>Shallots</i>	Bawang Putih <i>Garlic</i>	Bayam <i>Spinach</i>	Blewah <i>Blewah</i>
(1)	(2)	(3)	(4)	(5)	(6)
Kotarih	-	-	-	-	-
Bintang Bayu	-	-	-	9	-
Silinda	-	-	-	-	-
Dolok Masihul	-	1	-	-	-
Serbajadi	-	-	-	55	-
Sipispis	-	-	-	-	-
Dolok Merawan	-	-	-	-	-
Bandar Khalipah	-	7	-	4	-
Tebing	-	-	-	-	-
Syahbandar	-	-	-	-	-
Tebing Tinggi	-	-	-	-	-
Sei Bamban	-	-	-	-	-
Sei Rampah	-	-	-	-	-
Tanjung Beringin	-	2	-	10	-
Teluk Mengkudu	-	-	-	-	-
Perbaungan	-	8	-	17	-
Pegajahan	-	-	-	-	-
Pantai Cermin	-	20	-	126	-
Jumlah/Total	-	38	-	221	-

Tabel 5.2.1 Lanjutan/*Continued*
Table

Kecamatan <i>District</i>	Buncis/ <i>string bean</i>	Cabai Besar/ <i>Chili/Big chili</i>	Cabai Rawit/ <i>Chili/Cayenne Pepper</i>	Jamur/ <i>Mushrooms</i> (m2/ m2)	Kacang Merah/ <i>Red Beans</i>
(1)	(7)	(8)	(9)	(10)	(11)
Kotarih	-	1	-	-	-
Bintang Bayu	-	1	3	-	-
Silinda	-	-	-	-	-
Dolok Masihul	-	9	7	-	-
Serbajadi	-	11	-	-	-
Sipispis	-	-	-	-	-
Dolok Merawan	-	-	-	-	-
Bandar Khalipah	-	7	-	-	-
Tebing	-	-	-	-	-
Syahbandar	-	-	-	-	-
Tebing Tinggi	-	2	-	-	-
Sei Bamban	-	3	-	-	-
Sei Rampah	-	15	-	-	-
Tanjung Beringin	-	7	-	-	-
Teluk Mengkudu	-	14	-	-	-
Perbaungan	-	13	-	-	-
Pegajahan	-	9	-	-	-
Pantai Cermin	-	19	-	-	-
Jumlah/<i>Total</i>	-	111	10	-	-

Tabel 5.2.1 Lanjutan/Continued
Table

Kecamatan District	Kacang Panjang/ Long Beans	Kangkung/ Water Spinach	Kembang Kol/ Cauliflower	Kentang/ Potato	Ketimun/ Cucumber
(1)	(12)	(13)	(14)	(15)	(16)
Kotarih	2	-	-	-	-
Bintang Bayu	1	9	-	-	4
Silinda	-	-	-	-	-
Dolok Masihul	6	-	-	-	4
Serbajadi	9	13	-	-	6
Sipispis	-	-	-	-	-
Dolok Merawan	-	-	-	-	-
Bandar Khalipah	5	5	-	-	3
Tebing	-	-	-	-	-
Syahbandar	-	-	-	-	-
Tebing Tinggi	-	-	-	-	1
Sei Baman	8	1	-	-	-
Sei Rampah	8	-	-	-	-
Tanjung Beringin	8	11	-	-	4
Teluk Mengkudu	5	1	-	-	5
Perbaungan	13	16	-	-	14
Pegajahan	7	-	-	-	5
Pantai Cermin	33	41	-	-	33
Jumlah/Total	105	97	-	-	79

Tabel 5.2.1 Lanjutan/*Continued*
Table

Kecamatan <i>District</i>	Kubis/ <i>Cabbage</i>	Labu Siam/ <i>Chayote</i>	Lobak/ <i>Radish</i>	Melon/ <i>Melon</i>	Paprika/ <i>Bell Pepper</i>
(1)	(17)	(18)	(19)	(20)	(21)
Kotarih	-	-	-	-	-
Bintang Bayu	-	-	-	-	-
Silinda	-	-	-	-	-
Dolok Masihul	-	-	-	-	-
Serbajadi	-	-	-	-	-
Sipispis	-	-	-	-	-
Dolok Merawan	-	-	-	-	-
Bandar Khalipah	-	-	-	-	-
Tebing	-	-	-	-	-
Syahbandar	-	-	-	-	-
Tebing Tinggi	-	-	-	-	-
Sei Bamban	-	-	-	-	-
Sei Rampah	-	-	-	-	-
Tanjung Beringin	-	-	-	101	-
Teluk Mengkudu	-	-	-	-	-
Perbaungan	-	-	-	1	-
Pegajahan	-	-	-	33	-
Pantai Cermin	-	-	-	-	-
Jumlah/ <i>Total</i>	-	-	-	135	-

Tabel 5.2.1

Lanjutan/Continued

Table

Kecamatan District	Petsai/Sawi/ Chinese Cabbage/mu stard green	Semangka/ Water Melon	Stroberi/ Strawberry	Terung/ Eggplant	Tomat/ Tomato	Wortel/ Carrot
(1)	(22)	(23)	(24)	(25)	(26)	(27)
Kotarih	-	-	-	-	-	-
Bintang Bayu	-	-	-	3	-	-
Silinda	-	-	-	-	-	-
Dolok Masihul	-	80	-	5	-	-
Serbajadi	10	6	-	8	-	-
Sipispis	-	-	-	-	-	-
Dolok Merawan	-	-	-	-	-	-
Bandar Khalipah	6	-	-	3	-	-
Tebing	-	-	-	-	-	-
Syahbandar	-	-	-	-	-	-
Tebing Tinggi	-	-	-	2	-	-
Sei Baman	2	-	-	-	-	-
Sei Rampah	-	-	-	1	-	-
Tanjung Beringin	9	20	-	3	-	-
Teluk Mengkudu	-	79	-	5	-	-
Perbaungan	24	159	-	5	-	-
Pegajahan	-	553	-	4	-	-
Pantai Cermin	69	75	-	16	-	-
Jumlah/Total	120	972	-	55	-	-

Sumber : BPS, Statistik Pertanian Hortikultura SPH

Source : BPS-Statistics Indonesia, Agricultural Statistic for Horticulture SPH

Tabel 5.2.2 Produksi Tanaman Sayuran Menurut Kecamatan dan Jenis Tanaman di Kabupaten Serdang Bedagai, 2020 (kw)
Production of Vegetables by Subdistrict and Kind of Plant in Serdang Bedagai Regency, 2020 (qui)

Kecamatan <i>District</i>	Bawang Daun <i>Scallion</i>	Bawang Merah <i>Shallots</i>	Bawang Putih <i>Garlic</i>	Bayam <i>Spinach</i>	Blewah <i>Blewah</i>
(1)	(2)	(3)	(4)	(5)	(6)
Kotarih	-	-	-	-	-
Bintang Bayu	-	-	-	-	-
Silinda	-	-	-	360	-
Dolok Masihul	-	210	-	330	-
Serbajadi	-	160	-	930	-
Sipispis	-	-	-	-	-
Dolok Merawan	-	-	-	-	-
Bandar Khalipah	-	-	-	-	-
Tebing	-	-	-	-	-
Syahbandar	-	-	-	-	-
Tebing Tinggi	-	90	-	400	-
Sei Bamban	-	-	-	-	-
Sei Rampah	-	-	-	-	-
Tanjung Beringin	-	110	-	510	-
Teluk Mengkudu	-	60	-	40	-
Perbaungan	-	400	-	640	-
Pegajahan	-	-	-	-	-
Pantai Cermin	-	590	-	1 550	-
Jumlah/Total	-	1 620	-	5 160	-

Tabel 5.2.2 Lanjutan/Continued
Table

Kecamatan <i>District</i>	Buncis/ <i>string bean</i>	Cabai Besar/ <i>Chili/Big chili</i>	Cabai Rawit/ <i>Chili/Cayenne Pepper</i>	Jamur/ <i>Mushrooms</i> (kg/ kg)	Kacang Merah/ <i>Red Beans</i>
(1)	(7)	(8)	(9)	(10)	(11)
Kotarih	-	-	-	-	-
Bintang Bayu	-	120	406	-	-
Silinda	-	70	340	-	-
Dolok Masihul	-	547	-	-	-
Serbajadi	-	460	-	-	-
Sipispis	-	-	-	-	-
Dolok Merawan	-	-	-	-	-
Bandar Khalipah	-	-	-	-	-
Tebing	-	-	-	-	-
Syahbandar	-	-	-	-	-
Tebing Tinggi	-	558	-	-	-
Sei Baman	-	190	-	-	-
Sei Rampah	-	133	-	-	-
Tanjung Beringin	-	1 072	280	-	-
Teluk Mengkudu	-	810	-	-	-
Perbaungan	-	1 082	-	-	-
Pegajahan	-	2 673	-	-	-
Pantai Cermin	-	710	220	-	-
Jumlah/ <i>Total</i>	-	8 425	1 246	-	-

Tabel 5.2.2 Lanjutan/Continued
Table

Kecamatan District	Kacang Panjang/ Long Beans	Kangkung/ Water Spinach	Kembang Kol/ Cauliflower	Kentang/ Potato	Ketimun/ Cucumber
(1)	(12)	(13)	(14)	(15)	(16)
Kotarih	-	-	-	-	-
Bintang Bayu	-	-	-	-	-
Silinda	320	510	-	-	140
Dolok Masihul	290	560	-	-	140
Serbajadi	230	1 480	-	-	540
Sipispis	-	-	-	-	-
Dolok Merawan	-	-	-	-	-
Bandar Khalipah	-	-	-	-	-
Tebing	-	-	-	-	-
Syahbandar	-	-	-	-	-
Tebing Tinggi	500	910	-	-	380
Sei Bamban	320	750	-	-	30
Sei Rampah	-	-	-	-	-
Tanjung Beringin	660	1 320	-	-	620
Teluk Mengkudu	310	-	-	-	330
Perbaungan	1 090	1 42	-	-	940
Pegajahan	900	-	-	-	910
Pantai Cermin	1 240	2 820	-	-	1 294
Jumlah/Total	5 860	9 770	-	-	5 324

Tabel 5.2.2 Lanjutan/Continued
Table

Kecamatan District	Kubis/ Cabbage	Labu Siam/ Chayote	Lobak/ Radish	Melon/ Melon	Paprika/ Bell Pepper
(1)	(17)	(18)	(19)	(20)	(21)
Kotarih	-	-	-	-	-
Bintang Bayu	-	-	-	-	-
Silinda	-	-	-	-	-
Dolok Masihul	-	-	-	-	-
Serbajadi	-	-	-	100	-
Sipispis	-	-	-	-	-
Dolok Merawan	-	-	-	-	-
Bandar Khalipah	-	-	-	-	-
Tebing	-	-	-	-	-
Syahbandar	-	-	-	-	-
Tebing Tinggi	-	-	-	-	-
Sei Bamban	-	-	-	924	-
Sei Rampah	-	-	-	-	-
Tanjung Beringin	-	-	-	2 440	-
Teluk Mengkudu	-	-	-	-	-
Perbaungan	-	-	-	700	-
Pegajahan	-	-	-	1 480	-
Pantai Cermin	-	-	-	-	-
Jumlah/Total	-	-	-	5 644	-

Tabel 5.2.2 Lanjutan/*Continued*
Table

Kecamatan <i>District</i>	Petsai/Sawi/ Chinese Cabbage/mu stard green	Semangka/ Water Melon	Stroberi/ Strawberry	Terung/ Eggplant	Tomat/ Tomato	Wortel/ Carrot
(1)	(22)	(23)	(24)	(25)	(26)	(27)
Kotarih	-	-	-	-	-	-
Bintang Bayu	-	-	-	-	-	-
Silinda	-	-	-	130	-	-
Dolok Masihul	130	8 800	-	190	70	-
Serbajadi	1 570	-	-	500	60	-
Sipispis	-	-	-	-	-	-
Dolok Merawan	-	-	-	-	-	-
Bandar Khalipah	-	-	-	-	-	-
Tebing	-	-	-	-	-	-
Syahbandar	-	-	-	-	-	-
Tebing Tinggi	840	-	-	520	-	-
Sei Baman	810	111 600	-	-	-	-
Sei Rampah	-	-	-	-	-	-
Tanjung Beringin	1 790	410	-	300	350	-
Teluk Mengkudu	-	8 800	-	130	-	-
Perbaungan	1 910	21 770	-	1 030	-	-
Pegajahan	-	107 070	-	730	-	-
Pantai Cermin	6 850	123 880	-	880	250	-
Jumlah/<i>Total</i>	13 900	382 330	-	4 410	730	-

Sumber : BPS, Statistik Pertanian Hortikultura SPH

Source : BPS-Statistics Indonesia, Agricultural Statistic for Horticulture SPH

Tabel 5.2.3 Luas Panen Tanaman Sayuran dan Buah–Buahan Semusim
Table Menurut Jenis Tanaman, 2020
Harvested Area of Seasonal Vegetables and Fruits by Kind of Plant, 2020

Jenis Tanaman <i>Kind of Plants</i>	Satuan <i>Unit</i>	Tanaman Sayuran dan Buah– Buahan Semusim/ <i>Seasonal Vegetables and Fruits</i>
(1)	(2)	(3)
Bawang Daun/ <i>Scallion</i>	ha/ ha	-
Bawang Merah/ <i>Shallots</i>	ha/ ha	36
Bawang Putih/ <i>Garlic</i>	ha/ ha	-
Bayam/ <i>Spinach</i>	ha/ ha	131
Blewah/ <i>Blewah</i>	ha/ ha	-
Buncis/ <i>string bean</i>	ha/ ha	-
Cabai Besar/ <i>Chili/Big chili</i>	ha/ ha	161
Cabai Rawit/ <i>Chili/Cayenne Pepper</i>	ha/ ha	20
Jamur/ <i>Mushrooms</i>	m2/ m2	-
Kacang Merah/ <i>Red Beans</i>	ha/ ha	-
Kacang Panjang/ <i>Long Beans</i>	ha/ ha	104
Kangkung/ <i>Water Spinach</i>	ha/ ha	155
Kembang Kol/ <i>Cauliflower</i>	ha/ ha	-

Tabel 5.2.3 Lanjutan/*Continued*
Table

Jenis Tanaman <i>Kind of Plants</i>	Satuan <i>Unit</i>	Tanaman Sayuran dan Buah- Buahan Semusim/ <i>Seasonal</i> <i>Vegetables and Fruits</i>
(1)	(2)	(3)
Kentang/ <i>Potato</i>	ha/ ha	-
Ketimun/ <i>Cucumber</i>	ha/ ha	81
Kubis/ <i>Cabbage</i>	ha/ ha	-
Labu Siam/ <i>Chayote</i>	ha/ ha	-
Lobak/ <i>Radish</i>	ha/ ha	-
Melon/ <i>Melon</i>	ha/ ha	29
Paprika/ <i>Bell Pepper</i>	ha/ ha	-
Petsai/Sawi/ <i>Chinese</i>	ha/ ha	192
Cabbage/ <i>mustard green</i>	ha/ ha	324
Semangka/ <i>Water Melon</i>	ha/ ha	61
Stroberi/ <i>Strawberry</i>	ha/ ha	-
Terung/ <i>Eggplant</i>	ha/ ha	13
Tomat/ <i>Tomato</i>	ha/ ha	-
Wortel/ <i>Carrot</i>	ha/ ha	-

Sumber : BPS, Statistik Pertanian Hortikultura SPH

Source : BPS-Statistics Indonesia, *Agricultural Statistic for Horticulture SPH*

Tabel 5.2.4 Produksi Tanaman Sayuran dan Buah–Buahan Semusim Menurut Jenis Tanaman, 2020
Table 5.2.4 *Production of Seasonal Vegetables and Fruits by Kind of Plant, 2020*

Jenis Tanaman <i>Kind of Plants</i>	Satuan <i>Unit</i>	Tanaman Sayuran dan Buah– Buahan Semusim/ <i>Seasonal</i> <i>Vegetables and Fruits</i>
(1)	(2)	(3)
Bawang Daun/ <i>Scallion</i>	kw/ qui	-
Bawang Merah/ <i>Shallots</i>	kw/ qui	1 620
Bawang Putih/ <i>Garlic</i>	kw/ qui	-
Bayam/ <i>Spinach</i>	kw/ qui	5 160
Blewah/ <i>Blewah</i>	kw/ qui	-
Buncis/ <i>string bean</i>	kw/ qui	-
Cabai Besar/ <i>Chili/Big chili</i>	kw/ qui	8 425
Cabai Rawit/ <i>Chili/Cayenne</i> <i>Pepper</i>	kw/ qui	1 246
Jamur/ <i>Mushrooms</i>	kg/ kg	-
Kacang Merah/ <i>Red Beans</i>	kw/ qui	-
Kacang Panjang/ <i>Long Beans</i>	kw/ qui	5 860
Kangkung/ <i>Water Spinach</i>	kw/ qui	9 770
Kembang Kol/ <i>Cauliflower</i>	kw/ qui	-

Tabel 5.2.4 Lanjutan/*Continued*
Table

Jenis Tanaman <i>Kind of Plants</i>	Satuan <i>Unit</i>	Tanaman Sayuran dan Buah– Buahan Semusim/ <i>Seasonal</i> <i>Vegetables and Fruits</i>
(1)	(2)	(3)
Kentang/ <i>Potato</i>	kw/ qui	-
Ketimun/ <i>Cucumber</i>	kw/ qui	5 324
Kubis/ <i>Cabbage</i>	kw/ qui	-
Labu Siam/ <i>Chayote</i>	kw/ qui	-
Lobak/ <i>Radish</i>	kw/ qui	-
Melon/ <i>Melon</i>	kw/ qui	5 644
Paprika/ <i>Bell Pepper</i>	kw/ qui	-
Petsai/Sawi/ <i>Chinese</i>	kw/ qui	13 900
Cabbage/ <i>mustard green</i>	kw/ qui	382 330
Semangka/ <i>Water Melon</i>	kw/ qui	-
Stroberi/ <i>Strawberry</i>	kw/ qui	4 410
Terung/ <i>Eggplant</i>	kw/ qui	730
Tomat/ <i>Tomato</i>	kw/ qui	-
Wortel/ <i>Carrot</i>	kw/ qui	-

Sumber : BPS, Statistik Pertanian Hortikultura SPH

Source : BPS-Statistics Indonesia, *Agricultural Statistic for Horticulture SPH*

Tabel 5.2.5 Luas Panen Tanaman Biofarmaka Menurut Kecamatan dan Jenis Tanaman di Kabupaten Serdang Bedagai, 2020
Table 5.2.5 *Harvested Area of Medicinal Plants by Subdistrict and Kind of Plant in Serdang Bedagai Regency, 2020*

Kecamatan <i>District</i>	Dlingo/Dringo/ <i>Calamus</i> (m ² / m ²)	Jahe/ <i>Ginger</i> (m ² / m ²)	Kapulaga/ <i>Java</i> <i>Cardamom</i> (m ² / m ²)	Keji Beling/ <i>Verbenaceae</i> (m ² / m ²)	Kencur/ <i>East</i> <i>Indian</i> <i>Galangal</i> (m ² / m ²)
(1)	(2)	(3)	(4)	(5)	(6)
Kotarih	-	-	-	-	-
Bintang Bayu	-	650	-	-	-
Silinda	-	-	-	-	-
Dolok Masihul	-	-	-	-	-
Serbajadi	-	-	-	-	-
Sipispis	-	-	-	-	-
Dolok Merawan	-	-	-	-	-
Bandar Khalipah	-	-	-	-	-
Tebing	-	-	-	-	-
Syahbandar	-	-	-	-	-
Tebing Tinggi	-	-	-	-	-
Sei Baman	-	-	-	-	-
Sei Rampah	-	-	-	-	-
Tanjung Beringin	-	-	-	-	1
Teluk Mengkudu	-	-	-	-	-
Perbaungan	-	-	-	-	-
Pegajahan	-	-	-	-	-
Pantai Cermin	-	-	-	-	-
Jumlah/Total	-	650	-	-	1

Tabel 5.2.5 Lanjutan/*Continued*
Table

Kecamatan <i>District</i>	Kunyit/ <i>Turmeric</i> (m2/ m2)	Laos/Lengku <i>as/ Galanga</i> (m2/ m2)	Lempuyang/ <i>Zingiber</i> <i>Aromaticum</i> (m2/ m2)	Lidah Buaya/ <i>Aloevera</i> (m2/ m2)	Mahkota Dewa/ <i>Phaleria</i> <i>Macrocarpa</i> (pohon/ tree)
(1)	(7)	(8)	(9)	(10)	(11)
Kotarih	-	-	-	-	20
Bintang Bayu	300	-	-	-	-
Silinda	-	-	-	-	-
Dolok Masihul	-	-	-	-	-
Serbajadi	-	-	-	-	-
Sipispis	-	-	-	-	-
Dolok Merawan	-	-	-	-	-
Bandar Khalipah	-	-	-	-	-
Tebing	-	-	-	-	-
Syahbandar	-	-	-	-	-
Tebing Tinggi	-	-	-	-	-
Sei Bamban	-	-	-	-	-
Sei Rampah	-	-	-	-	-
Tanjung Beringin	-	-	-	-	-
Teluk Mengkudu	-	-	-	-	-
Perbaungan	-	-	-	-	-
Pegajahan	-	-	-	-	-
Pantai Cermin	-	-	-	-	-
Jumlah/ <i>Total</i>	300	-	-	-	20

Tabel 5.2.5 Lanjutan/Continued
Table

Kecamatan District	Mengkudu/Pace/ Indian Mulberry (pohon/ tree)	Sambiloto / King of Bitter (m2/ m2)	Temuireng/ Black Turmeric (m2/ m2)	Temukunci/ Chinese Keys (m2/ m2)	Temulawak/ Java Turmeric (m2/ m2)
(1)	(12)	(13)	(14)	(15)	(16)
Kotarih	35	-	-	-	-
Bintang Bayu	-	-	-	-	-
Silinda	-	-	-	-	-
Dolok Masihul	-	-	-	-	-
Serbajadi	-	-	-	-	-
Sipispis	-	-	-	-	-
Dolok Merawan	-	-	-	-	-
Bandar Khalipah	-	-	-	-	-
Tebing	-	-	-	-	-
Syahbandar	-	-	-	-	-
Tebing Tinggi	-	-	-	-	-
Sei Baman	-	-	-	-	-
Sei Rampah	-	-	-	-	-
Tanjung Beringin	-	-	2	-	2
Teluk Mengkudu	-	-	-	-	-
Perbaungan	-	-	-	-	-
Pegajahan	-	-	-	-	-
Pantai Cermin	-	-	-	-	-
Jumlah/Total	35	-	2	-	2

Sumber : BPS, Statistik Pertanian Hortikultura SPH

Source : BPS-Statistics Indonesia, Agricultural Statistic for Horticulture SPH

Tabel 5.2.6 Produksi Tanaman Biofarmaka Menurut Kecamatan dan Jenis Tanaman di Kabupaten Serdang Bedagai, 2020
Table 5.2.6 Production of Medicinal Plants by Subdistrict and Kind of Plant in Serdang Bedagai Regency, 2020

Kecamatan <i>District</i>	Dlingo/Dringo/ <i>Calamus</i> (kg/ kg)	Jahe/ <i>Ginger</i> (kg/ kg)	Kapulaga/ <i>Java</i> <i>Cardamom</i> (kg/ kg)	Keji Beling/ <i>Verbenaceae</i> (kg/ kg)	Kencur/ <i>East</i> <i>Indian</i> <i>Galangal</i> (kg/ kg)
(1)	(2)	(3)	(4)	(5)	(6)
Kotarih	-	-	-	-	-
Bintang Bayu	-	-	-	-	-
Silinda	-	600	-	-	376
Dolok Masihul	-	2 500	-	-	-
Serbajadi	-	-	-	-	-
Sipispis	-	-	-	-	-
Dolok Merawan	-	-	-	-	-
Bandar Khalipah	-	-	-	-	-
Tebing	-	-	-	-	-
Syahbandar	-	-	-	-	-
Tebing Tinggi	-	1 400	-	-	180
Sei Bambi	-	-	-	-	-
Sei Rampah	-	-	-	-	-
Tanjung Beringin	-	-	-	-	-
Teluk Mengkudu	-	-	-	-	-
Perbaungan	-	-	-	-	-
Pegajahan	-	-	-	-	-
Pantai Cermin	-	-	-	-	-
Jumlah/Total	-	4 500	-	-	556

Tabel 5.2.6 Lanjutan/Continued
Table

Kecamatan District	Kunyit/ Turmeric (kg/ kg)	Laos/Lengku as/ Galanga (kg/ kg)	Lempuyang/ Zingiber Aromaticum (kg/ kg)	Lidah Buaya/ Aloevera (kg/ kg)	Mahkota Dewa/ Phaleria Macrocarpa (kg/ kg)
(1)	(7)	(8)	(9)	(10)	(11)
Kotarih	-	-	-	-	-
Bintang Bayu	-	-	-	-	-
Silinda	900	-	-	-	-
Dolok Masihul	-	-	-	-	-
Serbajadi	-	-	-	-	-
Sipispis	-	-	-	-	-
Dolok Merawan	-	-	-	-	-
Bandar Khalipah	-	-	-	-	-
Tebing	-	-	-	-	-
Syahbandar	-	-	-	-	-
Tebing Tinggi	-	-	-	-	-
Sei Baman	-	-	-	-	-
Sei Rampah	-	-	-	-	-
Tanjung Beringin	-	-	-	-	-
Teluk Mengkudu	-	-	-	-	-
Perbaungan	-	-	-	-	-
Pegajahan	3	-	-	-	-
Pantai Cermin	-	-	-	-	-
Jumlah/Total	903	-	-	-	-

Tabel 5.2.6 Lanjutan/*Continued*
Table

Kecamatan <i>District</i>	Mengkudu/Pace/ <i>Indian Mulberry</i> (kg/ kg)	Sambiloto <i>/ King of Bitter</i> (kg/ kg)	Temuireng/ <i>Black Turmeric</i> (kg/ kg)	Temukunci/ <i>Chinese Keys</i> (kg/ kg)	Temulawak/ <i>Java Turmeric</i> (kg/ kg)
(1)	(12)	(13)	(14)	(15)	(16)
Kotarih	-	-	-	-	-
Bintang Bayu	-	-	-	-	-
Silinda	-	-	-	-	-
Dolok Masihul	-	-	-	-	-
Serbajadi	-	-	-	-	-
Sipispis	-	-	-	-	-
Dolok Merawan	-	-	-	-	-
Bandar Khalipah	-	-	-	-	-
Tebing	-	-	-	-	-
Syahbandar	-	-	-	-	-
Tebing Tinggi	-	-	-	-	-
Sei Baman	-	-	-	-	-
Sei Rampah	-	-	-	-	-
Tanjung Beringin	-	-	-	-	-
Teluk Mengkudu	-	-	-	-	-
Perbaungan	-	-	-	-	-
Pegajahan	-	-	-	-	-
Pantai Cermin	-	-	-	-	-
Jumlah/ <i>Total</i>	-	-	-	-	-

Sumber : BPS, Statistik Pertanian Hortikultura SPH

Source : BPS-Statistics Indonesia, *Agricultural Statistic for Horticulture SPH*

Tabel 5.2.7 Luas Panen Tanaman Biofarmaka Menurut Jenis
Table Tanaman, 2020
Harvested Area of Medicinal Plants by Kind of Plant, 2020

Jenis Tanaman <i>Kind of Plants</i>	Satuan <i>Unit</i>	Tanaman Biofarmaka/ <i>Medicinal Plants</i>
(1)	(2)	(3)
Dlingo/Dringo/ <i>Calamus</i>	m2/ m2	-
Jahe/ <i>Ginger</i>	m2/ m2	3 150
Kapulaga/ <i>Java Cardamom</i>	m2/ m2	-
Keji Beling/ <i>Verbenaceae</i>	m2/ m2	-
Kencur/ <i>East Indian Galangal</i>	m2/ m2	275
Kunyit/ <i>Turmeric</i>	m2/ m2	602
Laos/Lengkuas/ <i>Galanga</i>	m2/ m2	-
Lempuyang/ <i>Zingiber Aromaticum</i>	m2/ m2	-
Lidah Buaya/ <i>Aloevera</i>	m2/ m2	-
Mahkota Dewa/ <i>Phaleria Macrocarpa</i>	pohon/ <i>tree</i>	-
Mengkudu/Pace/ <i>Indian Mulberry</i>	pohon/ <i>tree</i>	-
Sambiloto/ <i>King of Bitter</i>	m2/ m2	-
Temuireng/ <i>Black Turmeric</i>	m2/ m2	-
Temukunci/ <i>Chinese Keys</i>	m2/ m2	-
Temulawak/ <i>Java Turmeric</i>	m2/ m2	-

Sumber : BPS, Statistik Pertanian Hortikultura SPH

Source : BPS-Statistics Indonesia, Agricultural Statistic for Horticulture SPH

Tabel 5.2.8 Produksi Tanaman Biofarmaka Menurut Jenis Tanaman, 2020
Table *Production of Medicinal Plants by Kind of Plant, 2020*

Jenis Tanaman <i>Kind of Plants</i>	Satuan <i>Unit</i>	Tanaman Biofarmaka/ <i>Medicinal Plants</i>
(1)	(2)	(3)
Dlingo/Dringo/ <i>Calamus</i>	kg/ kg	-
Jahe/ <i>Ginger</i>	kg/ kg	4 500
Kapulaga/ <i>Java Cardamom</i>	kg/ kg	-
Keji Beling/ <i>Verbenaceae</i>	kg/ kg	-
Kencur/ <i>East Indian Galangal</i>	kg/ kg	556
Kunyit/ <i>Turmeric</i>	kg/ kg	903
Laos/Lengkuas/ <i>Galanga</i>	kg/ kg	-
Lempuyang/ <i>Zingiber Aromaticum</i>	kg/ kg	-
Lidah Buaya/ <i>Aloevera</i>	kg/ kg	-
Mahkota Dewa/ <i>Phaleria Macrocarpa</i>	kg/ kg	-
Mengkudu/Pace/ <i>Indian Mulberry</i>	kg/ kg	-
Sambiloto/ <i>King of Bitter</i>	kg/ kg	-
Temuireng/ <i>Black Turmeric</i>	kg/ kg	-
Temukunci/ <i>Chinese Keys</i>	kg/ kg	-
Temulawak/ <i>Java Turmeric</i>	kg/ kg	-

Sumber : BPS, Statistik Pertanian Hortikultura SPH

Source : BPS-Statistics Indonesia, Agricultural Statistic for Horticulture SPH

Tabel 5.2.9 Produksi Buah-buahan Menurut Jenis Tanaman Menurut Kecamatan di Kabupaten Serdang Bedagai, 2020
Table 5.2.9 Production of Fruits by Kind of Plant by Subdistrict in Serdang Bedagai Regency, 2020

Kecamatan <i>District</i>	Alpukat/ <i>Avocado</i> (kw/ qui)	Anggur/ <i>Grape</i> (kw/ qui)	Apel/ <i>Apple</i> (kw/ qui)	Belimbing/ Star <i>Fruit</i> (kw/ qui)	Duku/Langsat/ Kokosan/ <i>Duku</i> (kw/ qui)
(1)	(2)	(3)	(4)	(5)	(6)
Kotarih	83	-	-	-	246
Bintang Bayu	34	-	-	-	55
Silinda	13	-	-	-	57
Dolok Masihul	165	-	-	204	413
Serbajadi	81	-	-	50	155
Sipispis	226	-	-	-	7 076
Dolok Merawan	79	-	-	12	148
Bandar Khalipah	-	-	-	-	5
Tebing					
Syahbandar	2	-	-	2	3
Tebing Tinggi	-	-	-	9	-
Sei Baman	10	-	-	61	5
Sei Rampah	21	-	-	75	26
Tanjung Beringin	22	-	-	44	-
Teluk Mengkudu	20	-	-	21	-
Perbaungan	82	-	-	94	-
Pegajahan	40	-	-	58	143
Pantai Cermin	163	-	-	31	43
Jumlah/Total	1 041	-	-	661	8 375

Tabel 5.2.9 Lanjutan/Continued
Table

Kecamatan District	Durian/ Durian (kw/ qui)	Jambu Air/ Water Apple (kw/ qui)	Jambu Biji/ Guava (kw/ qui)	Jengkol/ Jengkol (kw/ qui)	Jeruk Besar/ Pomelo (kw/ qui)
(1)	(7)	(8)	(9)	(10)	(11)
Kotarih	491	17	7	18	-
Bintang Bayu	904	-	26	10	-
Silinda	103	78	49	77	11
Dolok Masihul	2 593	383	292	59	154
Serbajadi	458	107	27	-	35
Sipispis	2 226	196	-	-	-
Dolok Merawan	1 279	60	49	-	23
Bandar Khalipah	558	259	243	-	-
Tebing	671	122	-	-	-
Syahbandar	108	198	13	-	-
Tebing Tinggi	13	114	82	-	-
Sei Bambi	226	652	459	-	35
Tanjung Beringin	-	366	45	-	-
Teluk Mengkudu	59	68	13	-	-
Perbaungan	404	552	55	-	-
Pegajahan	370	620	164	-	-
Pantai Cermin	580	526	-	-	-
Jumlah/Total	11 043	4 318	1 524	164	258

Tabel 5.2.9 Lanjutan/Continued
Table

Kecamatan District	Jeruk				Markisa/Konyal / Passion fruit (kw/ qui)	Melinjo/ Gnetum/Meli njo (kw/ qui)
	Siam/Keprok/ Orange/Tanger ine (kw/ qui)	Mangga/ Mango (kw/ qui)	Manggis/ Mangosteen (kw/ qui)			
(1)	(12)	(13)	(14)	(15)	(16)	
Kotarih	-	815	324	-	5	
Bintang Bayu	-	131	28	-	-	
Silinda	47	11	2	-	-	
Dolok Masihul	118	4 368	227	-	299	
Serbajadi	35	259	8	-	124	
Sipispis	-	1 548	177	-	-	
Dolok Merawan	143	801	55	-	15	
Bandar Khalipah	-	214	135	-	81	
Tebing	-	219	82	-	80	
Syahbandar	-	-	-	-	-	
Tebing Tinggi	61	288	130	-	165	
Sei Baman	-	231	5	-	5	
Sei Rampah	127	4 448	91	-	53	
Tanjung Beringin	-	471	21	-	53	
Teluk Mengkudu	-	651	-	-	8	
Perbaungan	37	1 901	-	-	165	
Pegajahan	2	3 196	-	-	438	
Pantai Cermin	-	3 968	49	-	638	
Jumlah/Total	570	23 520	1 334	-	2 129	

Tabel 5.2.9 Lanjutan/Continued
Table

Kecamatan District	Nangka/Cem pedak/ Jackfruit (kw/ qui)	Nenas/ Pineapple (kw/ qui)	Pepaya/ Papaya (kw/ qui)	Petai/ Twisted Cluster Bean (kw/ qui)	Pisang/ Banana (kw/ qui)
(1)	(17)	(18)	(19)	(20)	(21)
Kotarih	246	18	98	10	147
Bintang Bayu	11	7	110	5	464
Silinda	11	2	57	23	302
Dolok Masihul	472	76	809	83	1 091
Serbajadi	25	8	160	-	145
Sipispis	-	-	-	-	51 585
Dolok Merawan	345	20	264	-	557
Bandar Khalipah	141	3	104	-	252
Tebing Syahbandar	24	-	-	-	237
Tebing Tinggi	51	6	105	-	86
Sei Bambi	18	12	139	-	88
Sei Rampah	1 130	6	195	-	137
Tanjung Beringin	439	2	162	-	128
Teluk Mengkudu	36	5	112	-	105
Perbaungan	176	17	127	-	133
Pegajahan	554	-	94	-	254
Pantai Cermin	895	-	121	-	128
Jumlah/Total	4 574	182	2 657	121	55 839

Tabel 5.2.9 Lanjutan/Continued
Table

Kecamatan District	Rambutan/ Rambutan (kw/ qui)	Salak/ Snakefruit (kw/ qui)	Sawo/ Sapodilla/Sawo (kw/ qui)	Sirsak/ Soursop (kw/ qui)	Sukun/ Breadfruit (kw/ qui)
(1)	(22)	(23)	(24)	(25)	(26)
Kotarih	600	1	191	3	8
Bintang Bayu	109	-	18	8	17
Silinda	175	-	21	29	7
Dolok Masihul	1 166	28	517	68	274
Serbajadi	234	14	22	4	45
Sipispis	737	-	73	-	-
Dolok Merawan	102	78	62	4	16
Bandar Khalipah	279	40	158	-	90
Tebing	388	13	156	-	16
Syahbandar	78	-	-	-	12
Tebing Tinggi	107	-	56	7	5
Sei Bambi	4 857	32	58	-	15
Tanjung Beringin	2 329	19	95	16	204
Teluk Mengkudu	135	-	52	-	39
Perbaungan	267	-	178	9	24
Pegajahan	1 948	52	90	-	59
Pantai Cermin	1 276	-	-	71	149
Jumlah/Total	14 787	277	1 747	219	980

Sumber : BPS, Statistik Pertanian Hortikultura SPH

Source : BPS-Statistics Indonesia, Agricultural Statistic for Horticulture SPH

Tabel 5.2.10 Produksi Buah–Buahan dan Sayuran Tahunan Menurut
Table Jenis Tanaman, 2020
Production of Annual Fruits and Vegetables by Kind of Plant, 2020

Jenis Tanaman <i>Kind of Plants</i>	Satuan <i>Unit</i>	Buah–Buahan dan Sayuran Tahunan/ <i>Annual Fruits and Vegetables</i>
(1)	(2)	(3)
Alpukat/ <i>Avocado</i>	kw/ qui	1 031
Anggur/ <i>Grape</i>	kw/ qui	-
Apel/ <i>Apple</i>	kw/ qui	-
Belimbing/ <i>Star Fruit</i>	kw/ qui	1 331
Duku/Langsat/Kokosan/ <i>Duku</i>	kw/ qui	7 000
Durian/ <i>Durian</i>	kw/ qui	22 427
Jambu Air/ <i>Water Apple</i>	kw/ qui	5 479
Jambu Biji/ <i>Guava</i>	kw/ qui	815
Jengkol/ <i>Jengkol</i>	kw/ qui	324
Jeruk Besar/ <i>Pomelo</i>	kw/ qui	220
Jeruk Siam/Keprak/ <i>Orange/Tangerine</i>	kw/ qui	432
Mangga/ <i>Mango</i>	kw/ qui	21 573
Manggis/ <i>Mangosteen</i>	kw/ qui	1 505

Tabel 5.2.10 Lanjutan/*Continued*
Table

Jenis Tanaman <i>Kind of Plants</i>	Satuan <i>Unit</i>	Tanaman Sayuran dan Buah- Buahan Semusim/ <i>Seasonal</i> <i>Vegetables and Fruits</i>
(1)	(2)	(3)
Markisa/Konyal/ <i>Passion fruit</i>	kw/ qui	-
Melinjo/ <i>Gnetum/Melinjo</i>	kw/ qui	2 443
Nangka/Cempedak/ <i>Jackfruit</i>	kw/ qui	5 427
Nenas/ <i>Pineapple</i>	kw/ qui	150
Pepaya/ <i>Papaya</i>	kw/ qui	3 994
Petai/ <i>Twisted Cluster Bean</i>	kw/ qui	263
Pisang/ <i>Banana</i>	kw/ qui	5 357
Rambutan/ <i>Rambutan</i>	kw/ qui	19 797
Salak/ <i>Snakefruit</i>	kw/ qui	637
Sawo/ <i>Sapodilla/Sawo</i>	kw/ qui	2 401
Sirsak/ <i>Soursop</i>	kw/ qui	362
Sukun/ <i>Breadfruit</i>	kw/ qui	2 018

Sumber : BPS, Statistik Pertanian Hortikultura SPH

Source : BPS-Statistics Indonesia, *Agricultural Statistic for Horticulture SPH*

Tabel 5.2.11 Luas Panen dan Produksi Sayur-Sayuran Per Bulan, 2020
Table Harvest Area, Yield Rate and Production of Vegetables by Month, 2020

Bulan Month	Cabai Merah Chillies		Kacang Panjang Yard Long Beans		Sawi Mustard Greens	
	Panen Harvest Area (Ha)	Produksi Production (Ton)	Panen Harvest Area (Ha)	Produksi Production (Ton)	Panen Harvest Area (Ha)	Produksi Production (Ton)
(1)	(2)	(3)	(4)	(5)	(6)	(7)
01. Januari/ January	9	24	6	18	9	63
02. Februari/ February	9	28	7	20	46	299
03. Maret/March	10	31	5	17	30	193
04. April/April	15	47	11	39	7	46
05. Mei/May	17	57	11	39	9	69
06. Juni/June	19	68	9	33	11	85
07. Juli/July	12	43	7	25	12	91
08. Agustus/ August	15	53	8	30	12	92
09. September/ September	13	44	5	18	17	131
10. Oktober/ October	11	39	10	33	13	105
11. Nopember/ November	8	41	14	54	13	104
12. Desember/ December	10	54	7	28	14	119
Serdang Bedagai	148	529	100	354	193	1 397
2019	110	335	103	340	121	957

Tabel 5.2.11 Lanjutan/Continued
Table

Bulan Month	Tomat Tomatoes		Bawang Merah Shallots		Bayam Spinach	
	Panen Harvest Area (Ha)	Produksi Production (Ton)	Panen Harvest Area (Ha)	Produksi Production (Ton)	Panen Harvest Area (Ha)	Produksi Production (Ton)
(1)	(9)	(10)	(11)	(12)	(13)	(14)
01. Januari/ January	-	-	1	6	9	34
02. Februari/ February	-	-	11	56	17	62
03. Maret/March	-	-	3	15	12	44
04. April/April	2	6	2	10	8	33
05. Mei/May	2	6	1	5	6	24
06. Juni/June	1	4	1	5	10	40
07. Juli/July	2	7	-	-	10	40
08. Agustus/ August	1	4	1	7	12	49
09. September/ September	-	-	3	19	16	59
10. Oktober/ October	-	-	4	27	10	41
11. Nopember/ November	1	5	4	27	12	53
12. Desember/ December	1	5	4	15	9	41
Serdang Bedagai	10	37	35	192	131	530
2019	-	-	41	249	116	477

Tabel 5.2.11 Lanjutan/*Continued*
Table

Bulan <i>Month</i>	Timun <i>Cucumbers</i>		Terong <i>Eggplant</i>	
	Panen <i>Harvest Area (Ha)</i>	Produksi <i>Production (Ton)</i>	Panen <i>Harvest Area (Ha)</i>	Produksi <i>Production (Ton)</i>
(1)	(15)	(16)	(17)	(17)
01. Januari/ <i>January</i>	4	12	1	3
02. Februari/ <i>February</i>	2	8	3	12
03. Maret/ <i>March</i>	4	17	2	8
04. April/ <i>April</i>	9	37	2	6
05. Mei/ <i>May</i>	5	23	5	23
06. Juni/ <i>June</i>	7	32	7	32
07. Juli/ <i>July</i>	8	37	4	18
08. Agustus/ <i>August</i>	5	23	6	27
09. September/ <i>September</i>	7	32	1	8
10. Oktober/ <i>October</i>	8	37	8	35
11. Nopember/ <i>November</i>	9	41	8	35
12. Desember/ <i>December</i>	4	18	7	34
Serdang Bedagai	72	317	54	241
2019	80	294	53	154
2018	70	1 155	55	969

Sumber : Dinas Pertanian Kabupaten Serdang Bedagai

Source : *Forestry and Smallholders Estate Service of Serdang Bedagai Regency*

Tabel 5.2.12 Banyaknya Produksi, Rata-rata Produksi Buah-buahan menurut Jenisnya, 2020
Table *Number of Production and Yield Rate Fruit by Kind of Fruit, 2020*

Jenis buah-buahan <i>Kind of fruit</i>	Banyaknya Pohon/Rumpun yang Menghasilkan <i>Number of Trees</i>	Produksi (Kg) <i>Production</i> (Kg)	Rata-rata Produksi <i>Yield Rate</i> (Kg/Pohon/ Rumpun)
(1)	(2)	(3)	(4)
01. Alpokat/Avocado	1 586	121 043	76,32
02. Mangga/Mangoes	28 709	144 808	50,44
03. Rambutan/Harry Fruit	22 384	162 015	72,38
04. Duku Langsung/Lansium <i>Domesticum</i>	11 451	713 969	62,35
05. Jeruk Siam & Keprok/Sweet <i>Orange & Tangerine</i>	1 601	40 505	25,30
06. Durian/Durians	15 236	1 676 724	110,05
07. Jambu Biji/ <i>Psidium Guava</i>	3 713	171 234	46,12
08. Jambu Air/ <i>Malaccensis</i>	10 377	711 867	68,60
09. Sawo/Zapot	3 597	216 539	60,28
10. Pepaya/Papaya	19 404	587 941	30,30
11. Pisang/ <i>Banana</i>	362 930	8 129 632	22,40
12. Nenas/Pineapple	3 622	9 417	2,60
13. Manggis/Mangosteen	3 599	180 669	50,20
14. Salak/ <i>Zelacca Edulis</i>	2 083	12 081	5,80
15. Nangka & Cempedak/ <i>Jack</i> <i>Fruit & Small Jack Fruit</i>	6 534	784 733	120,10
16. Sirsak/ <i>Sour Sop</i>	693	31 323	45,20
17. Rambe/ <i>Fringe</i>	-	-	-
18. Semangka/ <i>Water Melon</i>	4 892 000	27 884 400	5,70
19. Buah Naga/ <i>Dragon Fruit</i>	-	-	-

Sumber : Dinas Pertanian Kabupaten Serdang Bedagai

Source : Forestry and Smallholders Estate Service of Serdang Bedagai Regency

5.3 Perkebunan/*Estate Crops*

Tabel 5.3.1 Luas Areal Tanaman Pekebunan Menurut Kecamatan dan jenis Tanaman (ha), 2019 dan 2020
Planted Area of Estate Crops by Subdistrict and Type of Crops (ha), 2019 dan 2020

Kecamatan Subdistrict	Kelapa sawit <i>Oil Palm</i>		Kelapa <i>Coconut</i>		Karet <i>Rubber</i>		Kopi <i>Coffe</i>	
	2019	2020	2019	2020	2019	2020	2019	2020
(1)	(2)	(3)	(4)	(5)	(6)	(7)	(8)	(9)
Kotarih	1 078,5	977,8	3,5	3,4	620,4	619,3	-	-
Silinda	694,0	597,0	38,5	38,5	1 351,0	289,0	-	-
Bintang Bayu	765,0	781,5	37,4	38,8	814,0	639,5	-	-
Dolok Masihul	1 480,8	1 480,4	55,3	55,5	1 474,0	1 182,0	-	-
Serbajadi	1 403,1	301,0	46,5	46,5	440,0	440,0	-	-
Sipispis	3 192,5	3 249,7	29,5	34,5	4 372,0	4 243,0	-	-
Dolok Merawan	272,5	272,5	56,2	56,2	426,9	445,4	-	-
Tebing Tinggi	435,5	435,5	21,6	21,6	191,0	191,0	-	-
Tbg Syahbandar	364,20	365,3	18,7	18,7	131,70	133,5	-	-
Bandar Khalipah	1 081,9	1 081,8	292,0	291,7	-	-	-	-
Tanjung Beringin	265,0	265,0	189,0	189,0	-	-	-	-
Sei Rampah	939,5	931,0	205,5	201,5	779,0	756,0	-	-
Sei Bamban	142,5	125,0	41,0	55,0	-	-	-	-
Teluk Mengkudu	455,5	478,5	290,8	301,0	7,5	8,5	-	-
Perbaungan	214,7	214,0	230,3	230,2	-	-	-	-
Pegajahan	317,0	317,0	103,0	102,0	207,5	207,5	-	-
Pantai Cermin	123,8	123,7	363,0	362,2	-	-	-	-
Jumlah / Total	13 226,0	11 996,7	2 097,8	2 046,3	10 815,1	9 154,7	-	-

Tabel 5.3.1 Lanjutan/*Continued*
Table

Kecamatan Subdistrict	Kakao <i>Cocoa</i>		Tebu <i>Sugar Cane</i>		Teh <i>Tea</i>		Tembakau <i>Tobacco</i>	
	2019	2020	2019	2020	2019	2020	2019	2020
(1)	(10)	(11)	(12)	(13)	(14)	(15)	(16)	(17)
Kotarih	109,5	109,5	-	-	-	-	-	-
Silinda	54,5	54,5	-	-	-	-	-	-
Bintang Bayu	26,7	29,4	-	-	-	-	-	-
Dolok Masihul	172,5	172,5	-	-	-	-	-	-
Serbajadi	81,4	81,4	-	-	-	-	-	-
Sipispis	28,8	29,0	-	-	-	-	-	-
Dolok Merawan	31,5	31,5	-	-	-	-	-	-
Tebing Tinggi	65,7	65,7	-	-	-	-	-	-
Tbg Syahbandar	20,3	26,0	-	-	-	-	-	-
Bandar Khalipah	32,5	32,3	-	-	-	-	-	-
Tanjung Beringin	17,5	18,7	-	-	-	-	-	-
Sei Rampah	141,0	137,0	-	-	-	-	-	-
Sei Bamban	63,5	102,0	-	-	-	-	-	-
Teluk Mengkudu	26,38	27,0	-	-	-	-	-	-
Perbaungan	60,20	59,8	-	-	-	-	-	-
Pegajahan	144,50	144,5	-	-	-	-	-	-
Pantai Cermin	81,0	81,0	-	-	-	-	-	-
Jumlah / Total	1 157,5	1 201,8	-	-	-	-	-	-

Sumber : Dinas Pertanian Kabupaten Serdang Bedagai

Source : *Forestry and Smallholders Estate Service of Serdang Bedagai Regency*

Tabel 5.3.2 Produksi Perkebunan Menurut Kecamatan dan jenis Tanaman (Ton), 2019 dan 2020
Production of Estate by Subdistrict and type of Crops (ton), 2019 and 2020

Kecamatan Subdistrict	Kelapa sawit Oil Palm		Kelapa Coconut		Karet Rubber		Kopi Coffe	
	2019	2020	2019	2020	2019	2020	2019	2020
(1)	(2)	(3)	(4)	(5)	(6)	(7)	(8)	(9)
Kotarih	6 487,03	8 887,25	0,57	0,76	249,50	497,47	-	-
Silinda	3 814,00	7 632,83	17,70	36,40	353,00	142,80	-	-
Bintang Bayu	5 153,00	7 060,44	17,10	34,80	540,00	804,00	-	-
Dolok Masihul	11 671,50	13 769,53	245,00	37,25	766,00	1 264,00	-	-
Serbajadi	28 004,63	5 585,75	73,00	49,87	7 719,93	558,23	-	-
Sipispis	35 482,00	35 326,00	20,10	25,87	2 871,00	3 742,00	-	-
Dolok Merawan	9 130,80	4 937,67	219,14	48,86	1 274,67	347,48	-	-
Tebing Tinggi	14 853,39	7 534,65	82,61	23,00	775,26	190,35	-	-
Tbg Syahbandar	7 976,27	5 962,66	58,51	21,76	104,00	147,49	-	-
Bandar Khalipah	8 946,00	13 793,86	234,50	358,30	-	-	-	-
Tanjung Beringin	2 686,00	2 686,00	400,50	245,87	-	-	-	-
Sei Rampah	6 511,04	12 875,68	117,47	231,53	406,92	793,51	-	-
Sei Baman	1 655,60	1 380,00	30,95	30,76	-	-	-	-
Teluk Mengkudu	5 584,07	5 617,56	362,92	363,78	9,98	9,60	-	-
Perbaungan	1 522,59	3 008,18	122,24	240,51	-	-	-	-
Pegajahan	1 817,67	3 635,47	49,82	102,22	80,65	161,80	-	-
Pantai Cermin	113,72	2 683,57	189,70	372,18	-	-	-	-
Jumlah / Total	183 523,6	142 377,10	2 241,83	2 223,72	15 150,91	8 658,74	-	-

Tabel 5.3.2 Lanjutan/*Continued*
Table

Kecamatan Subdistrict	Kakao <i>Cocoa</i>		Tebu <i>Sugar Cane</i>		Teh <i>Tea</i>		Tembakau <i>Tobacco</i>	
	2019	2020	2019	2020	2019	2020	2019	2020
(1)	(10)	(11)	(12)	(13)	(14)	(15)	(16)	(17)
Kotarih	16,82	32,74	-	-	-	-	-	-
Silinda	8,70	16,80	-	-	-	-	-	-
Bintang Bayu	8,18	11,51	-	-	-	-	-	-
Dolok Masihul	68,60	68,60	-	-	-	-	-	-
Serbajadi	231,98	63,64	-	-	-	-	-	-
Sipispis	21,21	22,76	-	-	-	-	-	-
Dolok Merawan	69,63	23,80	-	-	-	-	-	-
Tebing Tinggi	120,00	43,00	-	-	-	-	-	-
Tbg Syahbandar	9,10	9,65	-	-	-	-	-	-
Bandar Khalipah	6,90	14,14	-	-	-	-	-	-
Tanjung Beringin	4,12	8,40	-	-	-	-	-	-
Sei Rampah	50,62	99,00	-	-	-	-	-	-
Sei Baman	42,25	51,00	-	-	-	-	-	-
Teluk Mengkudu	19,10	18,59	-	-	-	-	-	-
Perbaungan	6,15	12,53	-	-	-	-	-	-
Pegajahan	72,50	79,87	-	-	-	-	-	-
Pantai Cermin	44,16	69,60	-	-	-	-	-	-
Jumlah / Total	800,02	645,63	-	-	-	-	-	-

Sumber : Dinas Pertanian Kabupaten Serdang Bedagai

Source : *Forestry and Smallholders Estate Service of Serdang Bedagai Regency*

Tabel 5.3.3 Luas Areal dan Produksi Tanaman Kakao Perkebunan Rakyat menurut Kecamatan, 2020 (Ha)
Planting Area and Cacao Production of Smallholders Estates by District, 2020 (Ha)

Kecamatan <i>District</i>	TBM <i>Not Yet Production</i>	TM <i>Productive</i>	TTM <i>Unproduc- tive</i>	Rata-rata Produksi <i>Yield Rate (Kg/Ha)</i>	Jumlah Produksi <i>Total Production (Ton)</i>
(1)	(2)	(3)	(4)	(5)	(6)
Kotarih	0,20	109,20	0,10	299,82	32,74
Bintang Bayu	4,60	24,80	-	464,11	11,51
Silinda	-	54,50	-	308,26	16,80
Dolok Masihul	-	172,50	-	397,68	68,60
Serbajadi	-	81,40	-	781,82	63,64
Sipispis	2,70	26,30	-	865,40	22,76
Dolok Merawan	3,00	28,50	-	835,09	23,80
Bandar Khalipah	1,10	31,10	0,10	454,66	14,14
Tebing Syahbandar	6,10	19,90	-	484,92	9,65
Tebing Tinggi	-	65,70	-	654,49	43,00
Sei Bamban	11,00	83,50	7,50	610,78	51,00
Sei Rampah	8,00	129,00	-	767,44	99,00
Tanjung Beringin	-	17,50	1,20	480,00	8,40
Teluk Mengkudu	-	27,00	-	688,52	18,59
Perbaungan	0,40	59,40	-	210,94	12,53
Pegajahan	16,50	128,00	-	623,98	79,87
Pantai Cermin	1,75	79,15	0,10	879,34	69,60
Jumlah/Total	55,35	1 137,45	9,00	567,61	645,63
2019	83,40	1 071,33	2,75	746,75	800,02

Sumber : Dinas Pertanian Kabupaten Serdang Bedagai

Source : *Forestry and Smallholders Estate Service of Serdang Bedagai Regency Ket./Note*

TBM = Tanaman Belum Menghasilkan

TM = Tanaman Menghasilkan

TTM = Tanaman Tidak Menghasilkan; Wujud Produksi: Biji Kering

Tabel 5.3.4 Produksi Tanaman Kakao Perkebunan Rakyat menurut Kecamatan, 2019 – 2020 (Ton)
Cacao Production of Smallholders by District, 2019 –2020 (Ton)

<i>Kecamatan District</i>	2019	2020
(1)	(2)	(3)
01. Kotarih	16,82	32,74
02. Silinda	8,18	16,80
03. Bintang Bayu	8,70	11,51
04. Dolok Masihul	68,60	68,60
05. Serbajadi	231,98	63,64
06. Sipispis	21,21	22,76
07. Dolok Merawan	69,63	23,80
08. Tebing Tinggi	6,90	43,00
09. Tebing Syahbandar	9,10	9,65
10. Bandar Khalifah	120,00	14,14
11. Tanjung Beringin	42,25	8,40
12. Sei Rampah	50,62	99,00
13. Sei Baman	4,12	51,00
14. Teluk Mengkudu	19,10	18,59
15. Perbaungan	6,15	12,53
16. Pegajahan	72,50	79,87
17. Pantai Cermin	44,15	69,60
<i>Jumlah/Total</i>	800,02	645,63

Sumber : Dinas Pertanian Kabupaten Serdang Bedagai

Source : *Forestry and Smallholders Estate Service of Serdang Bedagai Regency*

Tabel 5.3.5 Luas Areal dan Produksi Tanaman Kelapa Perkebunan Rakyat menurut Kecamatan, 2020
Table 5.3.5 *Planting Area and Coconut Production of Smallholders Estates by District, 2020*

Kecamatan <i>District</i>	TBM <i>Not Yet Production(Ha)</i>	TM <i>Productive (Ha)</i>	TTM <i>Unproductive (Ha)</i>	Rata-rata Produksi <i>Yield Rate(Kg/Ha)</i>	Jumlah Produksi <i>Total Production (Ton)</i>
(1)	(2)	(3)	(4)	(5)	(6)
01. Kotarih	2,60	0,80	-	950,00	0,76
02. Bintang Bayu	2,30	36,50	-	953,42	34,80
03. Silinda	-	38,50	-	945,45	36,40
04. Dolok Masihul	14,20	41,30	-	901,94	37,25
05. Serbajadi	0,50	46,00	-	1 084,13	49,87
06. Sipispis	5,40	29,10	-	889,00	25,87
07. Dolok Merawan	4,70	51,50	-	948,74	48,86
08. Bandar Khalipah	12,70	279,00	-	1 284,23	358,30
09. Tebing Syahbandar	3,00	15,70	-	1 385,99	21,76
10. Tebing Tinggi	1,80	19,80	-	1 161,62	23,00
11. Sei Bambi	28,00	24,00	3,00	1 281,67	30,76
12. Sei Rampah	6,50	195,00	-	1 187,33	231,53
13. Tanjung Beringin	4,30	184,70	-	1 331,19	245,87
14. Teluk Mengkudu	7,00	294,00	-	1 237,35	363,78
15. Perbaungan	22,10	208,10	-	1 155,74	240,51
16. Pegajahan	6,50	95,50	-	1 070,37	102,22
17. Pantai Cermin	5,00	357,20	-	1 041,94	372,18
Jumlah/Total	126,60	1 916,70	3,00	1 160,18	2 223,72
2019	110,98	1 984,85	2,00	1 129,47	2 241,83

Sumber : Dinas Pertanian Kabupaten Serdang Bedagai

Source : *Forestry and Smallholders Estate Service of Serdang Bedagai Regency*

Catatan : Wujud Produksi berupa Kopra

Tabel 5.3.6 Produksi Tanaman Kelapa Perkebunan Rakyat menurut Kecamatan, 2016–2020 (Ton)
Coconut Production of Smallholders by District, 2016–2020 (Ton)

Kecamatan <i>District</i>	2016	2017	2018	2019	2020
(1)	(2)	(3)	(4)	(5)	(6)
01. Kotarih	1,25	1,86	1,24	0,57	0,76
02. Bintang Bayu	33,70	50,60	16,70	17,10	34,80
03. Silinda	43,15	62,15	18,50	17,70	36,40
04. Dolok Masihul	37,30	37,30	34,48	245,00	37,25
05. Serbajadi	377,75	73,00	73,00	73,00	49,87
06. Sipispis	24,07	36,20	53,66	20,10	25,87
07. Dolok Merawan	67,98	99,28	190,54	219,14	48,86
08. Bandar Khalifah	413,98	647,43	467,20	234,50	358,30
09. Tebing Syahbandar	9,19	58,51	58,51	58,51	21,76
10. Tebing Tinggi	29,06	42,96	70,71	82,61	23,00
11. Sei Bamber	20,70	26,95	30,95	30,95	30,76
12. Sei Rampah	248,51	248,51	238,84	117,47	231,53
13. Tanjung Beringin	137,47	137,47	400,50	400,50	245,87
14. Teluk Mengkudu	332,35	511,05	369,55	362,92	363,78
15. Perbaungan	248,39	373,16	249,52	122,24	240,51
16. Pegajahan	100,30	149,60	102,22	49,82	102,22
17. Pantai Cermin	381,30	571,95	381,40	189,70	372,18
Jumlah/Total	2 506,45	3 127,98	2 757,52	2 241,83	2 223,72

Sumber : Dinas Pertanian Kabupaten Serdang Bedagai

Source : Forestry and Smallholders Estate Service of Serdang Bedagai Regency

Tabel 5.3.7 Luas Areal dan Produksi Tanaman Karet Perkebunan Rakyat menurut Kecamatan, 2020
Table *Planting Area and Rubber Production of Smallholders Estates by District, 2020*

Kecamatan <i>District</i>	TBM <i>Not Yet Produc- tion(Ha)</i>	TM <i>Produc- tive (Ha)</i>	TTM <i>Unproduc- tive (Ha)</i>	Rata-rata Produksi Average (Kg/Ha)	Jumlah Produksi Total (Ton)
(2)	(2)	(3)	(4)	(5)	(6)
01. Kotarih	45,80	573,50	-	867,43	497,47
02. Bintang Bayu	10,50	629,00	-	1 278,22	804,00
03. Silinda	171,00	118,00	-	1 210,17	142,80
04. Dolok Masihul	170,00	1 012,00	-	1 249,01	1 264,00
05. Serbajadi	0,50	439,50	-	1 270,16	558,23
06. Sipispis	269,80	3 973,20	-	491,81	3 742,00
07. Dolok Merawan	128,95	316,50	-	1 097,90	347,48
08. Bandar Khalifah	-	-	-	-	-
09. Tebing Syahbandar	13,70	119,80	-	1 231,12	147,49
10. Tebing Tinggi	22,50	168,50	-	1 129,69	190,35
11. Sei Baman	-	-	-	-	-
12. Sei Rampah	33,00	723,00	-	1 097,52	793,51
13. Tanjung Beringin	-	-	-	-	-
14. Teluk Mengkudu	-	8,50	-	1 129,41	9,60
15. Perbaungan	-	-	-	-	-
16. Pegajahan	21,00	186,50	-	867,56	161,80
17. Pantai Cermin	-	-	-	-	-
Jumlah/Total	886,75	8 268,00	-	1 047,26	8 658,74
2019	1 005,85	9 809,25	-	1 544,55	15 150,91

Sumber : Dinas Pertanian Kabupaten Serdang Bedagai

Source : *Forestry and Smallholders Estate Service of Serdang Bedagai Regency*

Catatan : Wujud Produksi berupa Karet Kering

Tabel 5.3.8 Produksi Tanaman Karet Perkebunan Rakyat menurut Kecamatan, 2016–2020 (Ton)
Rubber Production of Smallholders by District, 2016–2020 (Ton)

Kecamatan <i>District</i>	2016	2017	2018	2019	2020
(1)	(2)	(3)	(4)	(5)	(6)
01. Kotarih	557,06	562,00	550,55	249,50	497,47
02. Silinda	721,00	1 255,00	560,00	540,00	142,80
03. Bintang Bayu	1 220,00	726,00	353,00	353,00	804,00
04. Dolok Masihul	1 359,66	1 364,00	677,92	766,00	1 264,00
05. Serbajadi	2 998,03	2 993,00	8 423,38	7 719,93	558,23
06. Sipispis	4 037,00	4 042,00	4 042,00	2 871,00	3 742,00
07. Dolok Merawan	337,85	342,85	1 096,67	1 274,67	347,48
08. Tebing Tinggi	262,44	18,53	-	-	190,35
09. Tebing Syahbandar	107,26	112,26	112,26	104,00	147,49
10. Bandar Khalifah	13,53	267,44	653,26	775,26	-
11. Tanjung Beringin	-	-	-	-	-
12. Sei Rampah	769,71	744,71	804,57	406,92	793,51
13. Sei Baman	-	-	-	-	-
14. Teluk Mengkudu	8,55	13,55	10,19	9,98	9,60
15. Perbaungan	-	-	-	-	-
16. Pegajahan	176,05	181,05	161,80	80,65	161,80
17. Pantai Cermin	-	-	-	-	-
Jumlah/Total	12 558,14	12 622,48	17 445,60	15 150,91	8 658,74

Sumber : Dinas Pertanian Kabupaten Serdang Bedagai

Source : *Forestry and Smallholders Estate Service of Serdang Bedagai Regency*

Tabel 5.3.9 Luas Areal dan Produksi Tanaman Kelapa Sawit Perkebunan Rakyat menurut Kecamatan, 2020
Planting Area and Palm Oil Production of Smallholders Estates by District, 2020

Kecamatan <i>District</i>	TBM <i>Not Yet Production (Ha)</i>	TM <i>Productive (Ha)</i>	TTM <i>Unproductive (Ha)</i>	Rata-rata Produksi <i>Yield Rate(Kg/Ha)</i>	Jumlah Produksi <i>Total Production (Ton)</i>
(1)	(2)	(3)	(4)	(5)	(6)
01. Kotarih	88,60	889,20	-	9 994,66	8 887,25
02. Bintang Bayu	139,00	642,50	-	10 989,01	7 060,44
03. Silinda	150,00	447,00	-	17 075,68	7 632,83
04. Dolok Masihul	189,00	1 291,40	-	10 662,48	13 769,53
05. Serbajadi	32,10	268,90	-	20 772,59	5 585,75
06. Sipispis	597,50	2 652,00	-	13 319,51	35 326,00
07. Dolok Merawan	22,00	250,50	-	19 711,26	4 937,67
08. Bandar Khalifah	16,30	1 065,50	-	12 945,90	13 793,86
09. Tebing Syahbandar	86,90	278,40	-	21 417,60	5 962,66
10. Tebing Tinggi	29,50	406,00	-	18 558,25	7 534,65
11. Sei Baman	34,00	85,00	6,00	16 235,00	1 380,00
12. Sei Rampah	80,00	851,00	-	15 130,06	12 875,68
13. Tanjung Beringin	19,00	246,00	-	10 918,70	2 686,00
14. Teluk Mengkudu	6,50	472,00	-	11 901,61	5 617,56
15. Perbaungan	32,60	181,10	0,30	16 610,60	3 008,18

Tabel 5.3.9 Lanjutan/*Continued*
Table

Kecamatan <i>District</i>	TBM <i>Not Yet Production (Ha)</i>	TM <i>Produc- tive (Ha)</i>	TTM <i>Unpro- ductive (Ha)</i>	Rata-rata Produksi Yield <i>Rate(Kg/Ha)</i>	Jumlah Produksi Total <i>Production (Ton)</i>
(1)	(2)	(3)	(4)	(5)	(6)
16. Pegajahan	62,00	255,00	-	14 256,75	3 635,47
17. Pantai Cermin	9,13	114,87	-	23 361,80	2 683,57
Jumlah/Total	1 593,83	10 396,57	6,30	13 694,62	142 377,10
2019	1 532,93	11 688,56	4,50	12 953,63	151 409,31
2018	1 564,23	11 456,87	7,60	16 018,65	183 523,60

Sumber : Dinas Pertanian Kabupaten Serdang Bedagai

Source : *Forestry and Smallholders Estate Service of Serdang Bedagai Regency*

Catatan : Wujud Produksi berupa TBS

Ket/Note: TBM = Tanaman Belum Menghasilkan, TM = Tanaman Menghasilkan,
TTM = Tanaman Tidak Menghasilkan

Tabel 5.3.10 Produksi Tanaman Kelapa Sawit Perkebunan Rakyat menurut Kecamatan, 2016 – 2020 (Ton)
Palm Oil Production of Smallholders by District, 2016 –2020 (Ton)

Kecamatan District	2016	2017	2018	2019	2020
(1)	(2)	(3)	(4)	(5)	(6)
01. Kotarih	13 583,80	13 918,00	13 539,38	6 487,03	8 887,25
02. Silinda	7 734,00	7 347,60	5 124,00	5 153,00	7 060,44
03. Bintang Bayu	7 155,60	7 830,00	7 830,44	3 814,00	7 632,83
04. Dolok Masihul	15 996,40	16 188,40	8 028,00	11 671,50	13 769,53
05. Serbajadi	16 344,80	16 536,80	28 004,63	28 004,63	5 585,75
06. Sipispis	44 815,00	45 775,00	45 775,00	35 482,00	35 326,00
07. Dolok Merawan	2 834,52	2 930,52	7 916,80	9 130,80	4 937,67
08. Tebing Tinggi	5 460,48	15 518,10	17 762,00	8 946,00	13 793,86
09. Tebing Syahbandar	4 460,25	4 613,86	4 613,86	7 976,27	5 962,66
10. Bandar Khalifah	15 460,50	5 594,88	12 583,39	14 853,39	7 534,65
11. Tanjung Beringin	2 933,62	698,50	1 655,60	1 655,60	1 380,00
12. Sei Rampah	12 896,99	13 088,99	12 928,60	6 511,04	12 875,68
13. Sei Baman	602,50	3 010,42	2 686,00	2 686,00	2 686,00
14. Teluk Mengkudu	5 866,83	5 905,23	5 654,34	5 584,07	5 617,56
15. Perbaungan	3 181,38	3 277,38	3 055,17	1 522,59	3 008,18
16. Pegajahan	3 643,96	3 739,96	3 635,47	1 817,67	3 635,47
17. Pantai Cermin	2 810,28	2 906,28	2 730,92	113,72	2 683,57
Jumlah/Total	165 780,91	168 879,92	183 523,60	151 409,31	142 377,10

Sumber : Dinas Pertanian Kabupaten Serdang Bedagai

Source : Forestry and Smallholders Estate Service of Serdang Bedagai Regency

Tabel 5.3.11 Luas Areal dan Produksi Tanaman Pinang Perkebunan Rakyat menurut Kecamatan, 2020
Table *Planting Area and Areca Nut Production of Smallholders Estates by District, 2020*

Kecamatan <i>District</i>	TBM <i>Not Yet Production (Ha)</i>	TM <i>Productive (Ha)</i>	TTM <i>Unpro- ductive (Ha)</i>	Rata-rata Produksi <i>Yield Rate(Kg/Ha)</i>	Jumlah Produksi <i>Total Production (Ton)</i>
(1)	(2)	(3)	(4)	(5)	(6)
01. Kotarih	1,00	4,20	-	366,67	1,54
02. Bintang Bayu	3,70	19,20	-	357,81	6,87
03. Silinda	-	17,90	-	354,19	6,34
04. Dolok Masihul	6,00	14,30	-	372,73	5,33
05. Serbajadi	0,20	25,00	-	359,20	8,98
06. Sipispis	7,90	29,20	-	307,19	8,97
07. Dolok Merawan	1,70	8,20	-	313,41	2,57
08. Bandar Khalifah	0,40	-	-	-	-
09. Tebing Syahbandar	0,60	1,45	-	317,24	0,46
10. Tebing Tinggi	1,20	3,80	-	347,37	1,32
11. Sei Baman	-	-	-	-	-
12. Sei Rampah	5,50	9,50	-	384,21	3,65
13. Tanjung Beringin	-	8,00	-	288,75	2,31
14. Teluk Mengkudu	-	8,50	-	276,47	2,35
15. Perbaungan	7,30	28,40	-	375,00	10,65
16. Pegajahan	3,90	20,60	-	377,67	7,78
17. Pantai Cermin	2,50	45,10	-	349,45	15,76
Serdang Bedagai	41,90	243,35	-	348,80	84,88
2019	41,70	242,09	-	1 213,18	293,70

Sumber : Dinas Pertanian Kabupaten Serdang Bedagai

Source : *Forestry and Smallholders Estate Service of Serdang Bedagai Regency*

Catatan : Wujud Produksi Biji Kering

Tabel 5.3.12 Luas Areal dan Produksi Tanaman Kemiri Perkebunan Rakyat menurut Kecamatan, 2020
Table *Planting Area and Candlenut Production of Smallholders Estates by District, 2020*

Kecamatan <i>District</i>	TBM <i>Not Yet Production (Ha)</i>	TM <i>Productive (Ha)</i>	TTM <i>Unproduc- tive (Ha)</i>	Rata-rata Produksi Yield Rate(Kg/Ha)	Jumlah Produksi Total Production (Ton)
(1)	(2)	(3)	(4)	(5)	(6)
01. Kotarih	-	3,30	-	787,88	2,60
02. Bintang Bayu	-	11,00	-	867,27	9,54
03. Silinda	-	43,80	-	381,28	16,70
04. Dolok Masihul	-	-	-	-	-
05. Serbajadi	-	-	-	-	-
06. Sipispis	0,90	2,00	-	835,00	1,67
07. Dolok Merawan	-	-	-	-	-
08. Bandar Khalifah	-	-	-	-	-
09. Tebing Syahbandar	-	-	-	-	-
10. Tebing Tinggi	-	-	-	-	-
11. Sei Bamban	-	-	-	-	-
12. Sei Rampah	-	-	-	-	-
13. Tanjung Beringin	-	-	-	-	-
14. Teluk Mengkudu	-	-	-	-	-
15. Perbaungan	-	-	-	-	-
16. Pegajahan	-	-	-	-	-
17. Pantai Cermin	-	-	-	-	-
Jumlah/Total	0,90	60,10	-	507,65	30,51
2019	-	63,70	-	358,87	22,86

Sumber : Dinas Pertanian Kabupaten Serdang Bedagai

Source : *Forestry and Smallholders Estate Service of Serdang Bedagai Regency*

Wujud Produksi: Biji Kering

AGRICULTURE, FORESTRY, LIVESTOCK, AND FISHERY

Tabel 5.3.13 Luas Areal dan Produksi Tanaman Aren Perkebunan Rakyat menurut Kecamatan, 2020
Table *Planting Area and Palm Sugar Production of Smallholders Estates by District, 2020*

Kecamatan <i>District</i>	TBM <i>Not Yet Production (Ha)</i>	TM <i>Productive (Ha)</i>	TTM <i>Unproduc- tive (Ha)</i>	Rata-rata Produksi <i>Yield Rate(Kg/Ha)</i>	Jumlah Produksi <i>Total Production (Ton)</i>
(1)	(2)	(3)	(4)	(5)	(6)
01. Kotarih	-	4,90	-	608,16	2,98
02. Bintang Bayu	15,30	11,60	-	412,07	4,78
03. Silinda	-	4,50	-	155,56	0,70
04. Dolok Masihul	2,00	1,50	-	540,00	0,81
05. Serbajadi	-	3,70	-	1 089,19	4,03
06. Sipispis	2,55	-	-	-	-
07. Dolok Merawan	-	-	-	-	-
08. Bandar Khalifah	-	-	-	-	-
09. Tebing Syahbandar	-	-	-	-	-
10. Tebing Tinggi	-	-	-	-	-
11. Sei Bamban	-	-	-	-	-
12. Sei Rampah	0,50	2,00	-	2 050,00	4,10
13. Tanjung Beringin	-	-	-	-	-
14. Teluk Mengkudu	-	-	-	-	-
15. Perbaungan	-	-	-	-	-
16. Pegajahan	-	-	-	-	-
17. Pantai Cermin	-	-	-	-	-
Jumlah/ <i>Total</i>	20,35	28,30	-	617,02	17,40
2019	19,95	27,80	-	620,86	17,26

Sumber : Dinas Pertanian Kabupaten Serdang Bedagai

Source : *Forestry and Smallholders Estate Service of Serdang Bedagai*

Regency : *Wujud Produksi: Gula Merah*

5.4. Peternakan/Livestock

Tabel 5.4.1 Banyaknya Ternak Besar Kecil menurut Kecamatan dan Jenisnya, 2020
Number of Livestock Population by District and Type, 2020

Kecamatan <i>District</i>	Sapi Perah <i>Milking Cow</i>	Sapi Potong <i>Slaughtering Cow</i>	Kerbau <i>Buffalo</i>
(1)	(2)	(3)	(4)
01. Kotarih	-	251	3
02. Silinda	-	239	3
03. Bintang Bayu	-	1 233	15
04. Dolok Masihul	-	8 313	25
05. Serbajadi	-	1 887	4
06. Sipispis	-	5 678	8
07. Dolok Merawan	-	5 879	-
08. Tebing Tinggi	-	3 164	41
09. Tebing Syahbandar	-	2 210	8
10. Bandar Khalifah	-	1 244	9
11. Tanjung Beringin	-	484	2
12. Sei Rampah	-	2 165	5
13. Sei Bamban	-	448	6
14. Teluk Mengkudu	-	702	11
15. Perbaungan	-	2 070	353
16. Pegajahan	-	3 124	44
17. Pantai Cermin	82	4 938	83
Jumlah/Total	82	44 029	620
2019	82	43 558	612

Sumber : Dinas Ketahanan Pangan Kabupaten Serdang Bedagai
Source : Executive Food Security Serdang Bedagai Regency

AGRICULTURE, FORESTRY, LIVESTOCK, AND FISHERY

Tabel 5.4.1 **Lanjutan/Continued**
Table

Kecamatan <i>District</i>	Kambing <i>Goat</i>	Domba <i>Sheep</i>	Babi <i>Pig</i>
(1)	(5)	(6)	(7)
01. Kotarih	1 437	858	145
02. Silinda	1 010	761	20
03. Bintang Bayu	3 393	1 672	14
04. Dolok Masihul	1 573	5 719	300
05. Serbajadi	3 692	4 006	323
06. Sipispis	2 647	1 578	111
07. Dolok Merawan	6 878	1 526	11
08. Tebing Tinggi	5 437	575	520
09. Tebing Syahbandar	7 788	957	593
10. Bandar Khalifah	779	318	7
11. Tanjung Beringin	1 375	349	248
12. Sei Rampah	7 122	1 114	517
13. Sei Bamban	3 277	1 238	10
14. Teluk Mengkudu	1 851	1 895	617
15. Perbaungan	5 023	8114	9
16. Pegajahan	9 955	7 652	138
17. Pantai Cermin	11 067	9 673	3 150
Jumlah/Total	74 304	48 005	6 733
2019	78 699	48 699	28 743

Sumber : Dinas Ketahanan Pangan Kabupaten Serdang Bedagai
Source : Executive Food Security Serdang Bedagai Regency

PERTANIAN, KEHUTANAN, PETERNAKAN DAN PERIKANAN

Tabel 5.4.2 Banyaknya Ternak Unggas menurut Jenis Unggas dan Kecamatan, 2020
Number of Poultry Husbandry Population By Kind of Poultry and District, 2020

Kecamatan <i>District</i>	Ayam Buras <i>Local Chicken</i>	Itik <i>Duck</i>	Ayam Ras/ <i>Pedigree Hen</i>	
			Petelur <i>Egg Layer</i>	Pedaging <i>Broiler</i>
(1)	(2)	(3)	(4)	(5)
01 Kotarih	50 674	139	-	37 513
02 Silinda	42 330	690	-	3 141
03 Bintang Bayu	83 557	20 337	-	25 338
04 Dolok Masihul	201 494	21 552	146 737	31 062
05 Serbajadi	80 508	2 556	6 464	79 254
06 Sipispis	177 487	346	-	84 559
07 Dolok Merawan	108 965	8 547	7 758	78 946
08 Tebing Tinggi	84 146	29 199	-	81 957
09 Tebing Syahbandar	32 514	23 370	21 725	152 368
10 Bandar Khalifah	82 050	20 413	-	21 404
11 Tanjung Beringin	53 827	20 868	73 777	50 578
12 Sei Rampah	109 483	799	103 579	163 911
13 Sei Baman	91 475	1 782	150 961	69 663
14 Teluk Mengkudu	68 230	14 810	-	50 324
15 Perbaungan	11 513	33 599	33 493	198 616
16 Pegajahan	196 606	4 975	152 216	169 012
17 Pantai Cermin	475 577	69 604	452 474	591 671
Jumlah/Total	1 950 436	273 684	1 129 194	1 889 317
2019	1 962 703	278 533	1 144 317	2 002 548

Sumber : Dinas Ketahanan Pangan Kabupaten Serdang Bedagai

Source : *Executive Food Security Serdang Bedagai Regency*

AGRICULTURE, FORESTRY, LIVESTOCK, AND FISHERY

Tabel 5.4.3 Banyaknya Benih yang Diinseminasi (Kawin Suntik) menurut Ras Sapi dan Kecamatan, 2020
Table *Number Of Cow Inseminated (Mating Injection) by Species and District, 2020*

Kecamatan <i>District</i>	Sapi Aceh	Sapi Angus	Sapi Bali	Sapi Brahman	Sapi Fh
(1)	(2)	(3)	(4)	(5)	(6)
01. Kotarih	-	-	-	11	-
02. Silinda	-	-	-	7	-
03. Bintang Bayu	-	1	5	41	1
04. Dolok Masihul	-	2	113	116	3
05. Serbajadi	-	-	7	158	4
06. Sipispis	-	23	9	170	8
07. Dolok Merawan	-	2	1	35	-
08. Tebing Tinggi	-	-	-	284	-
09. Tebing Syahbandar	-	-	-	40	-
10. Bandar Khalifah	-	-	-	44	-
11. Tanjung Beringin	-	3	-	97	-
12. Sei Rampah	-	6	-	103	3
13. Sei Bamban	-	-	-	18	-
14. Teluk Mengkudu	-	1	-	28	-
15. Perbaungan	-	7	-	105	2
16. Pegajahan	-	4	-	111	2
17. Pantai Cermin	-	3	-	108	1
Jumlah/Total	*	52	67	1 476	24
2019	-	726	99	1 563	220

Sumber : Dinas Ketahanan Pangan Kabupaten Serdang Bedagai
 Source : *Executive Food Security Serdang Bedagai Regency*

Tabel 5.4.3 Lanjutan/*Continued*
Table

	Kecamatan <i>District</i>	Sapi Limosin	Sapi Madura	Sapi Ongole	Sapi Simental	Jumlah <i>Total</i>
	(1)	(7)	(8)	(9)	(10)	(11)
01.	Kotarih	13	-	2	17	43
02.	Silinda	10	-	-	24	41
03.	Bintang Bayu	101	3	22	146	320
04.	Dolak Masihul	347	-	114	463	1 088
05.	Serbajadi	388	1	28	711	1 302
06.	Sipispis	346	1	69	566	1 192
07.	Dolak Merawan	39	-	9	61	147
08.	Tebing Tinggi	478	-	128	540	1 432
09.	Tebing Syahbandar	72	-	23	153	288
10.	Bandar Khalifah	96	-	46	110	296
11.	Tanjung Beringin	185	-	28	248	561
12.	Sei Rampah	328	-	18	412	870
13.	Sei Bamban	56	-	9	57	140
14.	Teluk Mengkudu	130	-	7	180	346
15.	Perbaungan	353	-	17	554	1 040
16.	Pegajahan	764	-	17	1 372	2 270
17.	Pantai Cermin	269	-	26	572	982
	Jumlah/<i>Total</i>	3 975	5	563	6 186	12 348
	2019	5 119	3	501	6 299	14 531

Sumber : Dinas Ketahanan Pangan Kabupaten Serdang Bedagai

Source : *Executive Food Security Serdang Bedagai Regency*

AGRICULTURE, FORESTRY, LIVESTOCK, AND FISHERY

Tabel 5.4.4 Jumlah Ternak Besar/Kecil yang Dipotong menurut Kecamatan dan Jenis Ternak, 2020
Number of Slaughtered Livestock by District and Kind of Livestock, 2020

Kecamatan <i>District</i>	Sapi <i>Cow</i>	Kerbau <i>Buffalo</i>	Kambing Domba <i>Goat/Sheep</i>	Babi <i>Pig</i>	Domba <i>Sheep</i>
(1)	(2)	(3)	(4)	(5)	(6)
01. Kotarih	37	-	117	-	55
02. Silinda	39	-	107	12	77
03. Bintang Bayu	135	-	124	120	130
04. Dolok Masihul	554	3	607	4	601
05. Serbajadi	190	3	101	28	385
06. Sipispis	370	4	349	99	136
07. Dolok Merawan	357	-	328	50	114
08. Tebing Tinggi	396	-	245	120	223
09. Tebing Syahbandar	239	-	336	132	84
10. Bandar Khalifah	136	-	89	72	76
11. Tanjung Beringin	166	-	282	-	254
12. Sei Rampah	567	2	872	-	493
13. Sei Baman	86	4	177	154	89
14. Teluk Mengkudu	137	-	105	34	137
15. Perbaungan	1 186	5	523	168	1 390
16. Pegajahan	173	3	240	60	504
17. Pantai Cermin	369	8	133	150	244
Jumlah/Total	5 137	32	4 735	1 253	4 992
2019	4 731	44	3 572	1 097	4 182

Sumber : Dinas Ketahanan Pangan Kabupaten Serdang Bedagai

Source : Executive Food Security Serdang Bedagai Regency

Tabel 5.4.5 Jumlah Produksi Daging Ternak dan Unggas menurut Jenis Ternak dan Kecamatan (kg), 2020
Number of Meat Livestock Production and Poultry by Kind of Livestock and District(kg), 2020

Kecamatan <i>District</i>	Sapi <i>Cow</i>	Kerbau <i>Buffalo</i>	Kambing <i>Goat</i>	Babi <i>Pig</i>
(1)	(2)	(3)	(4)	(5)
01. Kotarih	6 600	-	1 170	-
02. Silinda	6 480	-	1 070	480
03. Bintang Bayu	18 480	-	1 240	4 800
04. Dolok Masihul	69 840	360	6 070	160
05. Serbajadi	22 800	360	1 010	1 120
06. Sipispis	45 120	480	3 490	3 960
07. Dolok Merawan	44 880	-	3 280	2 000
08. Tebing Tinggi	49 920	-	2 450	4 800
09. Tebing Syahbandar	30 960	-	3 260	5 280
10. Bandar Khalifah	18 120	-	890	2 880
11. Tanjung Beringin	20 880	-	2 820	-
12. Sei Rampah	68 880	240	8 720	-
13. Sei Bamban	14 160	480	1 770	6 160
14. Teluk Mengkudu	19 440	-	1 050	3 360
15. Perbaungan	145 800	600	5 230	6 720
16. Pegajahan	26 160	360	2 400	2 400
17. Pantai Cermin	48 480	960	1 330	6 000
Jumlah/Total	657 000	3 840	47 350	50 120
2019	567 840	5 280	35 720	44 440

Sumber : Dinas Ketahanan Pangan Kabupaten Serdang Bedagai
 Source : Executive Food Security Serdang Bedagai Regency

AGRICULTURE, FORESTRY, LIVESTOCK, AND FISHERY

Tabel 5.4.5 *Lanjutan/Continued*
Table

Kecamatan <i>District</i>	Ayam Buras <i>Local Chicken</i>	Ayam Ras Petelur <i>Egg Layer</i>	Itik <i>Duck</i>	Ayam Ras Pedaging <i>Broiler</i>
(1)	(6)	(7)	(8)	(9)
01. Kotarih	2 676	-	250	11 758
02. Silinda	3 583	-	607	2 685
03. Bintang Bayu	5 398	-	1 433	2 016
04. Dolok Masihul	5 043	34 461	5 643	42 559
05. Serbajadi	2 899	7 698	488	14 149
06. Sipispis	9 802	-	343	5 027
07. Dolok Merawan	7 203	1 317	462	9 564
08. Tebing Tinggi	4 207	-	1 719	8 469
09. Tebing Syahbandar	5 950	4 779	5 950	14 522
10. Bandar Khalifah	2 295	-	1 648	3 702
11. Tanjung Beringin	3 103	5 107	986	41 271
12. Sei Rampah	8 042	18 313	858	44 349
13. Sei Baman	5 381	9 967	384	11 244
14. Teluk Mengkudu	8 199	-	2 299	25 138
15. Perbaungan	5 376	29 271	2 160	71 167
16. Pegajahan	10 452	10 131	1 372	31 132
17. Pantai Cermin	22 845	22 464	3 469	94 935
Jumlah/Total	128 766	143 508	29 446	453 687
2019	76 527	95 070	25 336	607 344

Sumber : Dinas Ketahanan Pangan Kabupaten Serdang Bedagai
Source : Executive Food Security Serdang Bedagai Regency

Tabel 5.4.6 Banyaknya Ternak Besar dan Kecil Bantuan Pemerintah Menurut Jenis Ternak dan Kecamatan, 2020
Number of Large and Small Cattle As Government Aid Programmes by Kind of Livestock and District, 2020

Kecamatan <i>District</i>	Sapi <i>Cow</i>	Sapi Potong <i>Slaughtering Cow</i>	Kerbau Banpres <i>Buffalo</i>	Domba <i>Sheep</i>	Itik <i>Duck</i>	Ayam Buras <i>Local Chicken</i>
(1)	(2)	(3)	(4)	(5)	(6)	(7)
01. Kotarih	-	-	-	-	-	-
02. Silinda	-	-	-	-	-	-
03. Bintang Bayu	-	-	-	-	-	-
04. Dolok Masihul	-	-	-	-	-	200
05. Serbajadi	-	-	-	-	-	600
06. Sipispis	-	-	-	-	200	-
07. Dolok Merawan	-	-	-	-	-	-
08. Tebing Tinggi	-	-	-	-	-	300
09. Tebing Syahbandar	-	-	-	-	-	-
10. Bandar Khalifah	-	-	-	-	-	-
11. Tanjung Beringin	-	-	-	-	200	-
12. Sei Rampah	-	-	-	-	-	100
13. Sei Bamban	-	-	-	-	200	-
14. Teluk Mengkudu	-	-	-	10	-	-
15. Perbaungan	-	10	-	45	200	200
16. Pegajahan	-	-	-	20	-	600
17. Pantai Cermin	-	-	-	-	400	-
Jumlah/Total	-	10	-	75	1 200	2 000
2019	-	168	-	140	-	-

Sumber : Dinas Ketahanan Pangan Kabupaten Serdang Bedagai

Source : Executive Food Security Serdang Bedagai Regency

AGRICULTURE, FORESTRY, LIVESTOCK, AND FISHERY

Tabel 5.4.7 Pelaksanaan Vaksinasi di Kabupaten Serdang Bedagai (Kali), 2020
Number of Vaccination by District in Serdang Bedagai Regency (Times), 2020

Kecamatan <i>District</i>	S E <i>S E</i>	N D <i>N D</i>	Rabies <i>Rabies</i>	AI <i>Avian Influenza</i>	Hog <i>Cholera</i>
(1)	(2)	(3)	(4)	(5)	(6)
01. Kotarih	-	-	-	-	-
02. Silinda	-	-	161	-	-
03. Bintang Bayu	-	-	-	-	-
04. Dolok Masihul	-	-	-	-	213
05. Serbajadi	-	-	357	-	-
06. Sipispis	-	-	202	-	-
07. Dolok Merawan	-	-	-	-	-
08. Tebing Tinggi	-	-	23	-	-
09. Tebing Syahbandar	-	-	101	-	68
10. Bandar Khalifah	-	-	-	-	-
11. Tanjung Beringin	-	-	-	-	-
12. Sei Rampah	-	-	-	-	-
13. Sei Bambi	-	-	305	9 240	125
14. Teluk Mengkudu	-	-	-	-	-
15. Perbaungan	-	-	131	-	-
16. Pegajahan	-	-	55	-	-
17. Pantai Cermin	-	-	165	-	-
Jumlah/Total	-	-	1 500	9 240	406
2019	-	-	1 070	30 000	-

Sumber : Dinas Ketahanan Pangan Kabupaten Serdang Bedagai
 Source : *Executive Food Security Serdang Bedagai Regency*

5.5. Perikanan/Fishery

Tabel 5.5.1 Jumlah Nelayan di Kabupaten Serdang Bedagai menurut Kecamatan, 2020
Number of Fishermen Household in Serdang Bedagai Regency by District, 2020

Kecamatan <i>District</i>	Waktu Penuh <i>Full Time</i>	Sambilan <i>Part Time</i>	Jumlah <i>Total</i>
(1)	(2)	(3)	(4)
01. Kotarih	-	-	-
02. Silinda	-	-	-
03. Bintang Bayu	-	-	-
04. Dolok Masihul	-	-	-
05. Serbajadi	-	-	-
06. Sipispis	-	-	-
07. Dolok Merawan	-	-	-
08. Tebing Tinggi	-	-	-
09. Tebing Syahbandar	-	-	-
10. Bandar Khalifah	525	649	1 174
11. Tanjung Beringin	4 582	873	5 455
12. Sei Rampah	130	30	160
13. Sei Bamban	-	-	-
14. Teluk Mengkudu	1 510	581	2 091
15. Perbaungan	125	21	146
16. Pegajahan	-	-	-
17. Pantai Cermin	1 584	420	2 004
Jumlah/Total	8 461	2 589	11 050
2019	8 456	2 574	11 030

Sumber : Dinas Kelautan dan Perikanan Kabupaten Serdang Bedagai

Source : *Marine and Fisheries Office of Serdang Bedagai Regency*

AGRICULTURE, FORESTRY, LIVESTOCK, AND FISHERY

Tabel 5.5.2 Luas Areal Perikanan Budidaya menurut Kecamatan di Kabupaten Serdang Bedagai, 2020
Fish Breeding Area by District in Serdang Bedagai Regency, 2020

Kecamatan <i>District</i>	Air Tawar		Air Payau	
	Luas Potensi (Ha)	Luas Produktif (Ha)	Luas Potensi (Ha)	Luas Produktif (Ha)
(1)	(2)	(3)	(4)	(5)
01. Kotarih	300	3,10	-	-
02. Silinda	115	10,00	-	-
03. Bintang Bayu	208	3,90	-	-
04. Dolok Masihul	512	11,00	-	-
05. Serbajadi	481	29,02	-	-
06. Sipispis	260	18,00	-	-
07. Dolok Merawan	140	10,00	-	-
08. Tebing Tinggi	475	31,04	-	-
09. Tebing Syahbandar	315	43,58	-	-
10. Bandar Khalifah	126	11,96	716.20	302.00
11. Tanjung Beringin	25	6,28	1 037	79.08
12. Sei Rampah	883	23,00	1.00	-
13. Sei Baman	915	18,00	-	-
14. Teluk Mengkudu	105	16,00	397.20	451.08
15. Perbaungan	925	22,04	64.50	25.08
16. Pegajahan	227	12,00	-	-
17. Pantai Cermin	280	3,00	851.50	250.00
Jumlah/Total	6 292	271,92	3 067,4	1 107,24
2019	6 292	271,92	271,92	1 113,24

Sumber : Dinas Kelautan Dan Perikanan Kabupaten Serdang Bedagai

Source : *Marine and Fisheries Office of Serdang Bedagai Regency*

Tabel 5.5.2 Lanjutan/ *Continued*
Table

Kecamatan <i>District</i>	Air Laut	
	Luas Potensi (Ha)	Luas Produktif (Ha)
(1)	(4)	(5)
01. Kotarih	-	-
02. Silinda	-	-
03. Bintang Bayu	-	-
04. Dolok Masihul	-	-
05. Serbajadi	-	-
06. Sipispis	-	-
07. Dolok Merawan	-	-
08. Tebing Tinggi	-	-
09. Tebing Syahbandar	-	-
10. Bandar Khalifah	12	10,00
11. Tanjung Beringin	1	0,13
12. Sei Rampah	-	-
13. Sei Baman	-	-
14. Teluk Mengkudu	-	-
15. Perbaungan	-	-
16. Pegajahan	-	-
17. Pantai Cermin	-	-
Jumlah/Total	13	10,13
2019	13	10,13

Sumber : Dinas Kelautan Dan Perikanan Kabupaten Serdang Bedagai
Source : *Marine and Fisheries Office of Serdang Bedagai Regency*

AGRICULTURE, FORESTRY, LIVESTOCK, AND FISHERY

Tabel 5.5.3 Produksi Budidaya Air Tawar menurut Kecamatan Di
Table Kabupaten Serdang Bedagai, 2020
*Freshwater Aquaculture Production by District in Serdang
Bedagai Regency, 2020*

Kecamatan <i>District</i>	Produksi Per Komoditi (Ton) <i>Production Per Commodity (Ton)</i>					Jumlah <i>Total</i>
	Lele	Gurame	Mas	Nila	Patin	
(1)	(2)	(3)	(4)	(5)	(6)	(7)
01. Kotarih	1,68	0,94	0,72	1,02	-	4,36
02. Silinda	3,15	-	4,32	1,18	-	8,65
03. Bintang Bayu	5,13	-	0,62	0,98	0,80	7,53
04. Dolok Masihul	7,20	1,10	-	1,15	6,98	16,43
05. Serbajadi	38,10	8,22	5,86	30,55	25,60	108,33
06. Sipispis	140,28	-	12,89	33,92	-	187,09
07. Dolok Merawan	8,75	-	5,88	50,41	-	65,04
08. Tebing Tinggi	7 943,96	274,68	-	697,08	2,77	8 918,49
09. Tebing Syahbandar	717,36	-	117,83	174,40	-	1 009,59
10. Bandar Khalifah	218,03	-	-	3,85	-	221,88
11. Tanjung Beringin	333,24	33,46	6,85	24,94	4,51	403,00
12. Sei Rampah	339,62	182,60	-	142,03	88,53	752,78
13. Sei Bamban	1 400,89	270,67	-	396,72	-	2 068,28
14. Teluk Mengkudu	66,40	-	-	11,96	-	78,36
15. Perbaungan	1 706,88	869,55	-	100,26	8 322,33	10 999,02
16. Pegajahan	193,76	31,79	-	202,68	5,55	433,78
17. Pantai Cermin	1 005,00	22,23	-	14,79	26,68	1 068,70
Jumlah/Total	14 129,43	1 695,24	154,97	1 887,92	8 483,75	26 351,31
2019	17 295,54	2 003,41	246,25	2 458,41	10 192,27	32 195,87

Sumber : Dinas Kelautan Dan Perikanan Kabupaten Serdang Bedagai

Source : Marine and Fisheries Office of Serdang Bedagai Regency

PERTANIAN, KEHUTANAN, PETERNAKAN DAN PERIKANAN

Tabel 5.5.4 Produksi Budidaya Air Payau menurut Kecamatan di Kabupaten Serdang Bedagai, 2020
Brackish Water Aquaculture Production by District in Serdang Bedagai Regency, 2020

Kecamatan <i>District</i>	Produksi Per Komoditi (Ton) <i>Production Per Commodity (Ton)</i>				
	U. Windu	U. Vaname	Kerapu	Kakap	Bandeng
(1)	(2)	(3)	(4)	(5)	(6)
01. Kotarih	-	-	-	-	-
02. Silinda	-	-	-	-	-
03. Bintang Bayu	-	-	-	-	-
04. Dolok Masihul	-	-	-	-	-
05. Serbajadi	-	-	-	-	-
06. Sipispis	-	-	-	-	-
07. Dolok Merawan	-	-	-	-	-
08. Tebing Tinggi	-	-	-	-	-
09. Tebing Syahbandar	-	-	-	-	-
10. Bandar Khalifah	-	13,26	-	-	0,500
11. Tanjung Beringin	-	85,09	-	-	0,625
12. Sei Rampah	-	3,00	-	-	-
13. Sei Baman	-	-	-	-	-
14. Teluk Mengkudu	-	4 466,23	-	0,297	-
15. Perbaungan	-	4,48	-	-	-
16. Pegajahan	-	-	-	-	-
17. Pantai Cermin	-	3 561,99	2,555	3,400	8,139
<i>Jumlah/Total</i>	-	8 134,05	2,555	3,697	9,264
2019	-	9 695,68	3,01	4,35	10,70

Sumber : Dinas Kelautan Dan Perikanan Kabupaten Serdang Bedagai

Source : Marine and Fisheries Office of Serdang Bedagai Regency

Tabel 5.5.4 Lanjutan/ *Continued*
Table

Kecamatan <i>District</i>	Produksi Per Komoditi (Ton)	
	Kepiting	Kerang
(1)	(7)	(8)
01. Kotarih	-	-
02. Silinda	-	-
03. Bintang Bayu	-	-
04. Dolok Masihul	-	-
05. Serbajadi	-	-
06. Sipispis	-	-
07. Dolok Merawan	-	-
08. Tebing Tinggi	-	-
09. Tebing Syahbandar	-	-
10. Bandar Khalifah	-	12,90
11. Tanjung Beringin	-	0,33
12. Sei Rampah	-	-
13. Sei Bamban	-	-
14. Teluk Mengkudu	-	-
15. Perbaungan	-	-
16. Pegajahan	-	-
17. Pantai Cermin	-	-
Jumlah/ <i>Total</i>	-	13,23
2019	-	15,33

Sumber : Dinas Kelautan Dan Perikanan Kabupaten Serdang Bedagai
Source : *Marine and Fisheries Office of Serdang Bedagai Regency*

PERTANIAN, KEHUTANAN, PETERNAKAN DAN PERIKANAN

Tabel 5.5.5 Luas Potensi, Produktif, dan RTP Budidaya Air Tawar dan Air Payau menurut Kecamatan di Kabupaten Serdang Bedagai, 2020

Potential Land, Productive, and RTP Cultured Freshwater and Brackish Water by District in Serdang Bedagai Regency, 2020

Kecamatan <i>District</i>	Potensi(Ha)		Produktif (Ha)		RTP	
	Budidaya Air Tawar	Budidaya Air Payau	Budidaya Air Tawar	Budidaya Air Payau	Budi- daya Air Tawar	Budi- daya Air Payau
(1)	(2)	(3)	(4)	(5)	(6)	(7)
01. Kotarih	300	-	3,10	-	25	-
02. Silinda	115	-	10,00	-	49	-
03. Bintang Bayu	208	-	3,90	-	32	-
04. Dolok Masihul	512	-	11,00	-	138	-
05. Serbajadi	481	-	29,02	-	110	-
06. Sipispis	260	-	18,00	-	93	-
07. Dolok Merawan	140	-	10,00	-	58	-
08. Tebing Tinggi	475	-	31,04	-	450	-
09. Tebing Syahbandar	315	-	43,58	-	135	-
10. Bandar Khalifah	126	716,20	11,96	302	62	22
11. Tanjung Beringin	25	1 037	6,28	79,08	39	68
12. Sei Rampah	883	1,00	23,00	-	55	1
13. Sei Bamban	915	-	18,00	-	130	-
14. Teluk Mengkudu	105	397,20	16,00	451,08	120	121
15. Perbaungan	925	64,50	22,04	25,08	410	3
16. Pegajahan	227	-	12,00	-	110	-
17. Pantai Cermin	280	851,50	3,00	250	16	56
Jumlah/Total	6 292	3 067,40	271,92	1 107,24	2 032	271

AGRICULTURE, FORESTRY, LIVESTOCK, AND FISHERY

Tabel 5.5.6 Banyaknya Alat-Alat Penangkap Ikan menurut Jenis dan Kecamatan , 2020
Number of Marine Fishing Gear by Type and District, 2020

Kecamatan <i>District</i>	Purse Saine	GillNet	Tramm el Net	Line Fishing	Trap	Seine Net
(1)	(2)	(3)	(4)	(5)	(6)	(7)
01. Kotarih	-	-	-	-	-	-
02. Silinda	-	-	-	-	-	-
03. Bintang Bayu	-	-	-	-	-	-
04. Dolok Masihul	-	-	-	-	-	-
05. Serbajadi	-	-	-	-	-	-
06. Sipispis	-	-	-	-	-	-
07. Dolok Merawan	-	-	-	-	-	-
08. Tebing Tinggi	-	-	-	-	-	-
09. Tebing Syahbandar	-	-	-	-	-	-
10. Bandar Khalifah	-	480	65	89	105	13
11. Tanjung Beringin	-	825	139	1 300	80	-
12. Sei Rampah	-	-	-	-	-	-
13. Sei Bamban	-	-	-	-	-	-
14. Teluk Mengkudu	-	675	70	-	65	8
15. Perbaungan	-	125	6	-	-	-
16. Pegajahan	-	-	-	-	-	-
17. Pantai Cermin	-	2 148	162	-	-	-
Jumlah/Total	-	4 253	442	1 389	250	21
2019	-	4 243	-	1 388	248	21

Tabel 5.5.6 Lanjutan/*Continued*
Table

Kecamatan <i>District</i>	<i>Dredges</i>	<i>Rawai</i>	Jumlah <i>Total</i>
(1)	(8)	(9)	(10)
01. Kotarih	-	-	-
02. Silinda	-	-	-
03. Bintang Bayu	-	-	-
04. Dolok Masihul	-	-	-
05. Serbajadi	-	-	-
06. Sipispis	-	-	-
07. Dolok Merawan	-	-	-
08. Tebing Tinggi	-	-	-
09. Tebing Syahbandar	-	-	-
10. Bandar Khalifah	8	-	760
11. Tanjung Beringin	41	-	2 385
12. Sei Rampah	150	-	150
13. Sei Baman	-	-	-
14. Teluk Mengkudu	-	121	939
15. Perbaungan	-	98	229
16. Pegajahan	-	-	-
17. Pantai Cermin	-	373	2 683
Jumlah/ <i>Total</i>	199	592	7 146
2019	199	590	7 105

Sumber : Dinas Kelautan Dan Perikanan Kabupaten Serdang Bedagai
Source : *Marine and Fisheries Office of Serdang Bedagai Regency*

Tabel 5.5.7
Table

Kecamatan District	Perahu Tanpa Motor (Non Powered Boat)	Perahu Kapal Bermotor Power Boat (GT- Gross Tonage)				Jumlah Total
		< 5	5 - 10	10-20	20 - 30	
(1)	(2)	(4)	(5)	(6)	(7)	(8)
01. Kotarih	-	-	-	-	-	-
02. Silinda	-	-	-	-	-	-
03. Bintang Bayu	-	-	-	-	-	-
04. Dolok Masihul	-	-	-	-	-	-
05. Serbajadi	-	-	-	-	-	-
06. Sipispis	-	-	-	-	-	-
07. Dolok Merawan	-	-	-	-	-	-
08. Tebing Tinggi	-	-	-	-	-	-
09. Tebing Syahbandar	-	-	-	-	-	-
10. Bandar Khalifah	25	158	-	-	-	183
11. Tanjung Beringin	15	132	328	17	5	526
12. Sei Rampah	-	40	2	-	-	42
13. Sei Baman	-	-	-	-	-	-
14. Teluk Mengkudu	10	738	50	4	-	802
15. Perbaungan	8	115	-	-	-	123
16. Pegajahan	-	-	-	-	-	-
17. Pantai Cermin	12	1 251	2	-	-	1 265
Jumlah/Total	70	2 434	382	21	5	2 941
2019	70	2 401	382	21	5	2 908

Sumber : Dinas Kelautan Dan Perikanan Kabupaten Serdang Bedagai
Source : Marine and Fisheries Office of Serdang Bedagai Regency

Tabel 5.5.8 Produksi Perikanan menurut Daerah Perairan dan
Table Kecamatan, 2020 (Ton)
Fish Production by Catching Area and District, 2020 (Ton)

Kecamatan <i>District</i>	Perikanan Budidaya			Perikanan Tangkap Hasil Laut
	Air Payau <i>Brackish Water Fond</i>	Air Tawar <i>Fresh Water Fond</i>	Perairan Umum <i>Open Water</i>	
(1)	(2)	(3)	(4)	(5)
01. Kotarih	-	4,35	-	-
02. Silinda	-	8,64	-	-
03. Bintang Bayu	-	7,53	-	-
04. Dolok Masihul	-	16,43	-	-
05. Serbajadi	-	108,34	-	-
06. Sipispis	-	187,08	-	-
07. Dolok Merawan	-	65,04	-	-
08. Tebing Tinggi	-	8 918,50	-	-
09. T. Syahbandar	-	1 009,59	-	-
10. Bandar Khalifah	13,76	221,88	-	4 435,67
11. Tanjung Beringin	85,71	402,99	-	8 842,06
12. Sei Rampah	3,00	752,78	-	49,09
13. Sei Baman	-	2 068,28	-	-
14. Teluk Mengkudu	4 466,53	78,36	-	4 758,25
15. Perbaungan	4,48	10 999,02	-	155,80
16. Pegajahan	-	433,78	-	-
17. Pantai Cermin	3 576,09	1 068,69	-	5 463,93
Jumlah/Total	8 149,57	26 351,28	-	23 704,80
2019	9 714	32 195,91	15,33	23 872

Sumber : Dinas Kelautan Dan Perikanan Kabupaten Serdang Bedagai

Source : *Marine and Fisheries Office of Serdang Bedagai Regency*

AGRICULTURE, FORESTRY, LIVESTOCK, AND FISHERY

Tabel 5.5.9 Jumlah Produksi dan Pemasaran Ikan Air Laut dan Sejenisnya per Kecamatan di Kabupaten Serdang Bedagai, 2020
Number of Production and Sea Water Fish Marketing by District in Serdang Bedagai Regency, 2020

Kecamatan <i>District</i>	Jumlah Produksi <i>Total Production</i> (Ton/tahun)	Pemasaran/ <i>Marketing</i>	
		Dalam Daerah (ton)	Luar Daerah (ton)
(1)	(2)	(3)	(4)
01. Kotarih	-	-	-
02. Silinda	-	-	-
03. Bintang Bayu	-	-	-
04. Dolok Masihul	-	-	-
05. Serbajadi	-	-	-
06. Sipispis	-	-	-
07. Dolok Merawan	-	-	-
08. Tebing Tinggi	-	-	-
09. Tebing Syahbandar	-	-	-
10. Bandar Khalifah	4 435,67	2 648,14	1,787.53
11. Tanjung Beringin	8 842,06	3 657,15	5,184.92
12. Sei Rampah	49,09	22,13	26.95
13. Sei Baman	-	-	-
14. Teluk Mengkudu	4 758,25	2 435,16	2,323.09
15. Perbaungan	155,80	80,24	75.56
16. Pegajahan	-	-	-
17. Pantai Cermin	5 463,93	2 885,57	2,578.36
Jumlah/Total	23,704.80	11 728,39	11 976,41
2019	23 871	7 439,2	16 432,3

Sumber : Dinas Kelautan Dan Perikanan Kabupaten Serdang Bedagai

Source : *Marine and Fisheries Office of Serdang Bedagai Regency*

PERTANIAN, KEHUTANAN, PETERNAKAN DAN PERIKANAN

Tabel 5.5.10 Jumlah Produksi Pengolahan Perikanan menurut Kecamatan di Kabupaten Serdang Bedagai, 2020
Number of Processing Production Fishery by District in Serdang Bedagai Regency, 2020

Kecamatan <i>District</i>	Jumlah Pengusaha <i>Number of Entrepreneur</i>	Produksi <i>Production</i> (Kg)	Nilai Produksi <i>Production Value</i> (Rp) 000
(1)	(2)	(3)	(4)
01. Kotarih	-	-	-
02. Silinda	-	-	-
03. Bintang Bayu	-	-	-
04. Dolok Masihul	2	1 820,00	-
05. Serbajadi	-	-	-
06. Sipispis	-	-	-
07. Dolok Merawan	-	-	-
08. Tebing Tinggi	3	2 500,00	-
09. Tebing Syahbandar	-	-	-
10. Bandar Khalifah	4	720 000,00	-
11. Tanjung Beringin	12	135 640,00	-
12. Sei Rampah	2	2 800,00	-
13. Sei Baman	-	-	-
14. Teluk Mengkudu	22	400 580,00	-
15. Perbaungan	9	345 850,00	-
16. Pegajahan	-	-	-
17. Pantai Cermin	12	309 920,00	-
Jumlah/Total	66	1 919 110	-
2019	64	2 366 630	155 434 400

Sumber : Dinas Kelautan Dan Perikanan Kabupaten Serdang Bedagai

Source : *Marine and Fisheries Office of Serdang Bedagai Regency*

5.6. Kehutanan/*Forestry*

Tabel 5.6.1 Luas Daerah Berhutan dan Daerah Tandus/Kritis menurut
Table Kecamatan, 2020 (Ha)
Forestry Area and Barren Area by District, 2020 (Ha)

Kecamatan <i>District</i>	Luas Daerah Berhutan <i>Forestry Area (Ha)</i>	Luas Daerah Tandus/Kritis <i>Barren Area(Ha)</i>
(1)	(2)	(3)
01. Pantai Cermin	90,00	-
02. Perbaungan	80,00	-
03. Teluk Mengkudu	60,00	-
04. Tanjung Beringin	24,00	-
05. Bandar Khalifah	450,00	-
06. Sipispis	630,00	-
07. Bintang Bayu	-	-
08. Kotarih	-	-
09. Silinda	-	-
10. Dolok Masihul	-	-
11. Pegajahan	-	-
12. Serbajadi	-	-
13. Sei Rampah	-	-
14. Sei Baman	-	-
15. Tebing Tinggi	-	-
16. Tebing Syahbandar	-	-
17. Dolok Merawan	-	-
Jumlah/<i>Total</i> 2019	1 334,00 1 334,00	- -

Sumber : Dinas Lingkungan Hidup Kabupaten Serdang Bedagai

Source : *Living Environment Office of Serdang Bedagai Regency*

Tabel 5.6.2 Luas Hutan Lindung, Hutan Produksi Terbatas, dan Hutan
Table Produksi menurut Kecamatan, 2020 (Ha)
*Protection Forest Area, Limited Production Forest, and
Production Forest by District, 2020 (Ha)*

Kecamatan <i>District</i>	Hutan Lindung <i>Protection</i>	Hutan Produksi Terbatas <i>Limited Product</i>	HPA/Suaka <i>Reservation</i>	Hutan Produksi <i>Production</i>
(1)	(2)	(3)	(4)	(5)
01. Pantai Cermin	861,28	59,98	-	-
02. Perbaungan	93,05	4,87	-	-
03. Teluk Mengkudu	496,20	-	-	-
04. Tanjung Beringin	175,63	-	-	-
05. Bandar Khalifah	702,93	-	-	-
06. Sipispis	2 942,00	-	-	116,47
07. Bintang Bayu	-	-	-	1 198,23
08. Kotarih	-	-	-	2 931,95
09. Silinda	-	-	-	2,09
10. Dolok Masihul	-	-	-	-
11. Pegajahan	-	-	-	-
12. Serbajadi	-	-	-	-
13. Sei Rampah	-	-	-	-
14. Sei Bamban	-	-	-	-
15. Tebing Tinggi	-	-	-	-
16. Tebing Syahbandar	-	-	-	-
17. Dolok Merawan	-	-	-	-
Jumlah/Total	5 271,09	64,86	-	4 248,74
2019	5 534,00	65,00	-	4 086,00
2018	5 534,00	65,00	-	4 086,00

Sumber : Dinas Lingkungan Hidup Kabupaten Serdang Bedagai
Source : Living Environment Office of Serdang Bedagai Regency

5.7. Ketahanan Pangan/*Food Security*

Tabel 5.7.1 Kegiatan Stabilisasi Harga Komoditas Primer Melalui DPM-LUEP (Dana Penguatan Modal–Lembaga Usaha Ekonomi Pedesaan), 2018-2020
Primary Commodity Price Stabilization Activity by DPM-LUEP, 2018-2020

Kecamatan <i>District</i>	Tahun/ <i>Year</i>		
	2018	2019	2020
(1)	(2)	(3)	(4)
01. Kotarih	-	-	-
02. Silinda	-	-	-
03. Bintang Bayu	-	-	-
04. Dolok Masihul	1	1	1
05. Serbajadi	-	-	-
06. Sipispis	-	-	-
07. Dolok Merawan	-	-	-
08. Tebing Tinggi	-	-	-
09. Tebing Syahbandar	-	-	-
10. Bandar Khalipah	-	-	-
11. Tanjung Beringin	-	-	-
12. Sei Rampah	-	-	-
13. Sei Baman	-	-	-
14. Teluk Mengkudu	-	-	-
15. Perbaungan	-	-	-
16. Pegajahan	1	1	1
17. Pantai Cermin	-	-	-

Sumber : Dinas Ketahanan Pangan Kabupaten Serdang Bedagai

Source : Executive Food Security Serdang Bedagai Regency

Ket: Dana LUEP Jagung adalah dana bergulir yang dimutasi setiap tahun antar desa di Kecamatan Dolok Masihul dan Kecamatan Pegajahan

Tabel 5.7.2 Kegiatan Pengembangan Cadangan Pangan Pemerintah dan Masyarakat (Pengadaan Prasarana Infrastruktur Daerah Sentra Pangan), 2018–2020

Development activities of Food Reserve the Government and the Community (Infrastructure Facility Procurement Regional Center for Food), 2018-2020

Kecamatan <i>District</i>	2018		2019		2020	
	Lantai Jemur	Gedung Lumbung	Lantai Jemur	Gedung Lumbung	Lantai Jemur	Gedung Lumbung
(1)	(2)	(3)	(4)	(5)	(6)	(7)
01. Kotarih	-	-	-	-	-	-
02. Silinda	-	-	-	-	-	-
03. Bintang Bayu	-	-	-	-	-	-
04. Dolok Masihul	6	6	-	-	-	-
05. Serbajadi	3	3	-	3	-	3
06. Sipispis	-	-	-	-	-	-
07. Dolok Merawan	-	-	-	-	-	-
08. Tebing Tinggi	1	1	1	1	1	1
09. Tebing Syahbandar	1	1	1	1	1	1
10. Bandar Khalipah	3	3	3	3	3	3
11. Tanjung Beringin	6	6	-	-	-	-
12. Sei Rampah	4	6	6	6	6	6
13. Sei Bamban	10	12	10	12	10	12
14. Teluk Mengkudu	6	6	6	6	6	6
15. Perbaungan	5	5	5	5	5	5
16. Pegajahan	2	3	2	3	2	3
17. Pantai Cermin	5	5	5	5	5	5
Jumlah/Total	52	57	39	45	39	45

Sumber : Dinas Ketahanan Pangan Kabupaten Serdang Bedagai

Source : Executive Food Security Serdang Bedagai Regency

AGRICULTURE, FORESTRY, LIVESTOCK, AND FISHERY

Tabel 5.7.3 Daftar Gabungan Kelompok Tani (Gapoktan) dan Kelompok Tani (Poktan) serta Kelas Kelompok di Kabupaten Serdang Bedagai, 2020
Combined List of Farmers Group (Gapoktan) and Farmers Group (Poktan) and Group Classes in Serdang Bedagai Regency, 2020

Kecamatan <i>District</i>	Jumlah Gapoktan	Jumlah Poktan	Kelas Kelompok/ <i>Group Classes</i>				Jumlah <i>Total</i>
			Pemula	Lanjut	Madya	Utama	
(1)	(2)	(3)	(4)	(5)	(6)	(7)	(8)
01. Kotarih	9	42	21	18	3	-	42
02. Silinda	9	50	25	20	5	-	50
03. Bintang Bayu	19	59	39	20	-	-	59
04. Dolok Masihul	26	199	79	109	11	-	199
05. Serbajadi	10	76	48	24	4	-	76
06. Sipispis	21	86	82	4	-	-	86
07. Dolok Merawan	13	46	44	2	-	-	46
08. Tebing Tinggi	14	143	142	1	-	-	143
09. Tebing Syahbandar	12	72	71	1	-	-	72
10. Bandar Khalipah	5	76	71	5	-	-	76
11. Tanjung Beringin	11	181	135	46	-	-	181
12. Sei Rampah	11	128	99	24	5	-	128
13. Sei Bamban	8	125	95	29	1	-	125
14. Teluk Mengkudu	12	96	80	16	-	-	96
15. Perbaungan	21	167	114	48	5	-	167
16. Pegajahan	8	125	88	31	6	-	125
17. Pantai Cermin	11	116	90	26	-	-	116
Jumlah/<i>Total</i>	220	1 787	1 323	424	40	-	1 787
2019	177	1 526	1 240	210	36	-	1 526

Sumber : Dinas Pertanian Kabupaten Serdang Bedagai

Source : *Forestry and Smallholders Estate Service of Serdang Bedagai Regency*

Tabel 5.7.4 Data Penyuluh Pertanian Kabupaten Serdang Bedagai Menurut Kecamatan, 2020
Data Investigator of Agriculture in Serdang Bedagai Regency by District, 2020

Tempat Tugas <i>Job Place</i>	Kecamatan <i>District</i>	Jabatan (Orang)				Status Kepegawaian (Orang)	
		Ka. BP3K	KJF	PPL	PNS	THL-TB	
(1)	(2)	(3)	(4)	(5)	(6)	(7)	
1. BP3K Sei Rejo		1	2	-	3	-	
	Sei Rampah	-	-	8	1	7	
	Sei Baman	-	-	8	1	7	
	Teluk Mengkudu	-	-	7	1	6	
2. BP3K Pematang Sijonam			1	1	-	2	
	Perbaungan	-	-	16	2	14	
	Pegajahan	-	-	7	1	6	
	Pantai Cermin	-	-	10	5	5	

Tabel 5.7.4 Lanjutan/*Continued*
Table

Tempat Tugas <i>Job Place</i>	Kecamatan <i>District</i>	Jabatan (Orang)			Status Kepegawaian (Orang)	
		Ka. BP3K	KJF	PPL	PNS	THL-TB
(1)	(2)	(3)	(4)	(5)	(6)	(7)
3. BP3K Berohol		1	2	-	3	-
	Sipispis	-	-	5	2	3
	Dolok					
	Merawan	-	-	2	-	2
	Tebing					
	Tinggi	-	-	2	1	1
	Tebing					
	Syahbandar	-	-	5	1	4

Tabel 5.7.4 Lanjutan/*Continued*
Table

Tempat Tugas <i>Job Place</i>	Kecamatan <i>District</i>	Jabatan (Orang)			Status Kepegawaian (Orang)	
		Ka. BP3K	KJF	PPL	PNS	THL-TB
(1)	(2)	(3)	(4)	(5)	(6)	(7)
4. BP3K Dolok Masihul		1	2	-	3	-
	Dolok Masihul	-	-	12	2	10
	Bintang Bayu	-	-	5	2	3
5. BP3K Serbajadi		1	1	-	2	-
	Serbajadi	-	-	6	-	6
	Kotarih	-	-	3	1	2
	Silinda	-	-	2	1	1

AGRICULTURE, FORESTRY, LIVESTOCK, AND FISHERY

Tabel 5.7.4 Lanjutan/*Continued*
Table

Tempat Tugas <i>Job Place</i>	Kecamatan <i>District</i>	Jabatan (Orang)			Status Kepegawaian (Orang)	
		Ka. BP3K	KJF	PPL	PNS	THL-TB
(1)	(2)	(3)	(4)	(5)	(6)	(7)
6. BP3K Tanjung Beringin		1	2	-	3	-
	Tanjung Beringin	-	-	7	-	7
	Bandar Khalipah	-	-	4	3	1
7. KJF Kabupaten		-	4	-	4	-
Jumlah/Total		6	14	109	44	85
2019		6	15	114	47	85
2018		6	13	130	34	110

Sumber : Dinas Pertanian Kabupaten Serdang Bedagai

Source : *Forestry and Smallholders Estate Service of Serdang Bedagai Regency*

Tabel 5.7.5 Kegiatan PLDPM (Dana Penguatan Lembaga Distribusi Pangan Masyarakat) (Rupiah), 2019-2020
PLDM Activity (Rupiah), 2019-2020

Kecamatan <i>District</i>	Desa	Gapoktan	Tahun	
			2019	2020
(1)	(2)	(3)	(4)	(5)
01. Kotarih	-	-	-	-
02. Silinda	-	-	-	-
03. Bintang Bayu	-	-	-	-
04. Dolok Masihul	-	-	-	-
05. Serbajadi	Pulau Gambar	Sahabat Tani	2	2
	Pulau Tagor	Bangun Mandiri	-	-
06. Sipispis	-	-	-	-
07. Dolok Merawan	-	-	-	-
08. Tebing Tinggi	Paya Lombang	Sumber Makmur	1	1
09. Tebing Syahbandar	-	-	-	-
10. Bandar Khalipah	-	-	-	-
11. Tanjung Beringin	Mangga Dua	Sri Sunama	1	1

Tabel 5.7.5 Lanjutan/*Continued*
Table

Kecamatan <i>District</i>	Desa	Gapoktan	Tahun	
			2019	2020
(1)	(2)	(3)	(4)	(5)
12. Sei Rampah	Pem. Pelintahan Pmt. Ganjang	Harapan Mekar Tani	3	3
13. Sei Bamban	Silau Rakyat	Sehati	1	1
14. Teluk Mengkudu	Sei Belutu	Dosroha	1	1
15. Perbaungan	Pmt Setrak	Sri Karya	1	1
16. Pegajahan	Melati II	Melati Jaya/ Maju	1	1
17. Pantai Cermin	Lidah Tanah	Bersama	2	2
	Bingkat	Sukamaju	1	1
	-	-	-	-
Jumlah/ <i>Total</i>			13	13

Sumber : Dinas Pertanian Kabupaten Serdang Bedagai

Source : *Forestry and Smallholders Estate Service of Serdang Bedagai Regency*

INDUSTRI PERTAMBANGAN DAN ENERGI

INDUSTRY MINING AND ENERGY

JUMLAH PERUSAHAAN INDUSTRI BESAR SEDANG
DAN MIKRO KECIL

3.313

JUMLAH TENAGA KERJA INDUSTRI BESAR SEDANG
DAN MIKRO KECIL

10.687



PENJELASAN TEKNIS

1. Pengumpulan data industri besar dan sedang dilakukan melalui Survei Industri Besar dan Sedang yang dilaksanakan setiap tahun secara lengkap (sensus) sejak tahun 1975. Survei Industri Besar dan Sedang mencakup semua perusahaan industri yang mempunyai tenaga kerja 20 orang atau lebih dengan menggunakan kuesioner II A.
2. Klasifikasi industri yang digunakan dalam survei ini berdasar kepada Klasifikasi Baku Lapangan Usaha Indonesia (KBLI). KBLI adalah klasifikasi lapangan usaha yang berdasar kepada International Standard Industrial Classification of All Economic Activities (ISIC) revisi 4 yang telah disesuaikan dengan kondisi Indonesia.
3. Industri manufaktur adalah suatu kegiatan ekonomi yang melakukan kegiatan mengubah suatu barang dasar secara mekanis, kimia, atau dengan tangan sehingga menjadi barang jadi/setengah jadi, dan atau barang yang kurang nilainya menjadi barang yang lebih tinggi nilainya, dan sifatnya lebih dekat kepada pemakai akhir. Termasuk dalam kegiatan ini adalah jasa industri dan pekerjaan perakitan.

TECHNICAL NOTES

1. *Data collection of large and medium scale manufacturing is conducted through The Large and Medium Manufacturing Establishment Survey that has been done annually for all industries (census) since 1975. Large and Medium Manufacturing Establishment Survey covers all manufactures/industries with 20 workers or more by questionnaire II A.*
2. *The industrial classification adopted in this survey refers to the Klasifikasi Baku Lapangan Usaha Indonesia (KBLI). KBLI is classification of economic activities based on the International Standard Industrial Classification of All Economic Activities (ISIC rev 4) that has been modified according to the local condition in Indonesia.*
3. *Manufacturing industry is defined as an economic activity processing basic goods mechanically, chemicals or manually into final or intermediate goods. It is also defined as processing of lower value goods into higher value goods as final or intermediate products. The activities also include services for manufacturing and assembling.*

4. Perusahaan atau usaha industri adalah suatu unit (kesatuan) usaha yang melakukan kegiatan ekonomi, bertujuan menghasilkan barang atau jasa, terletak pada suatu bangunan atau lokasi tertentu, dan mempunyai catatan administrasi tersendiri mengenai produksi dan struktur biaya serta ada seorang atau lebih yang bertanggung jawab atas usaha tersebut.
 5. Industri manufaktur dikelompokkan ke dalam 4 golongan berdasarkan banyaknya pekerja, yaitu: industri besar (100 orang pekerja atau lebih), industri sedang/menengah (20–99 orang pekerja), industri kecil (5–19 orang pekerja), dan industri mikro (1–4 orang pekerja).
 6. Pelanggan adalah individu atau kelompok, baik rumah tangga, perusahaan atau institusi non profit yang membeli air bersih dari perusahaan air bersih.
 7. Air disalurkan adalah volume air bersih dari perusahaan air bersih.
4. *A manufacturing establishment is defined as a production unit engaged in economic activity, producing goods or services, located in a building or in a certain location, keeping a business record concerning the production and cost structure, and having a person or more that are responsible to those activities.*
 5. *Manufacturing industries are categorized into four groups, based on the number of employees: large scale manufacturing (100 employees or more), medium scale manufacturing (20–99 employees), small scale manufacturing (5–19 employees), and micro industry (1–4 employees).*
 6. *Customers are individuals or groups, whether household, company or non-profit institutions that buy water supply from water supply establishment.*
 7. *Distributed water is the volume of water supply from water supply establishment.*

URAIAN	DESCRIPTION
<p>1. Di Indonesia, industri pengolahan dikelompokkan menurut jumlah tenaga kerjanya yaitu industri skala besar, sedang, kecil dan rumah tangga. Data mengenai industri besar dan sedang (IBS) dikumpulkan oleh BPS melalui survei setiap tahun. Pada tahun 2020 jumlah perusahaan sektor industri yang terdaftar ada sebanyak 3.313 perusahaan dengan tenaga kerja sebanyak 10.687 orang.</p>	<p>1. <i>In Indonesia, manufacturing sector was classified into four category based on number of workers involved. They were large, medium, small and cottage manufacturing industries. Data on large and medium manufacturing industries were collected every year by BPS through a survey. In 2020, number of manufacturing industry registered were 3.313 with 10.687 persons.</i></p>
<p>2. Nilai investasi tahun 2020 menurun 13,37 % dan nilai produksinya juga menurun sebanyak 0,88 %. Jumlah gilingan padi di Kabupaten Serdang Bedagai sebanyak 63 unit. Kecamatan Perbaungan memiliki jumlah gilingan paling banyak dibandingkan kecamatan lainnya, yaitu sebanyak 19 unit.</p>	<p>2. <i>Total in 2020 were value 13,37 % and production decreased 0,88 %. Number of Rice Milling registered in Serdang Bedagai were 63 unit. District Perbaungan had the most rice milling 63 unit.</i></p>
<p>3. Jumlah pelanggan listrik di Kabupaten Serdang Bedagai sebesar 115.007 dengan jumlah daya tersambung sebesar 141.229.550 VA. Sementara jumlah pelanggan untuk air bersih menurut kelompok konsumen wilayah Sei Rampah, Tanjung beringin, Dolok Merawan, Perbaungan dan Pantai cermin ada 2.494 pelanggan.</p>	<p>3. <i>Most of electricity consumption of Serdang Bedagai Regency was supplied by the electricity state enterprise and the others by non electricity state enterprise. Number of costumer of state electrical company in Serdang Bedagai Regency were 115.007 with amount of connected Kva were 141.229.550 VA. Meanwhile, number of costumer drinking water distributed were 2.494 by consumer group in Sei Rampah, Tanjung Beringin, Dolok Merawan, Perbaungan and Pantai Cermin.</i></p>

6. Industri, Pertambangan, Energi, dan Konstruksi/Industry, Mining, Energy, and Construction

6.1. Industri/Industry

Tabel 6.1.1 Banyaknya Perusahaan, Tenaga Kerja serta Nilai Harga Riel menurut Sektor Industri (Formal), 2020
Number of Manufacturing Industry, Worker and Value Real Price by Industrial Sector (Formal), 2020

Bidang Usaha <i>Industrial Classification</i>	Unit Usaha <i>Number of Establishment</i>	Tenaga Kerja <i>Worker</i>	Nilai/Value (Rp. 000)		
			Investasi <i>Investment</i>	Produksi <i>Production</i>	Bahan Baku Penolong <i>Raw Material</i>
(1)	(2)	(3)	(4)	(5)	(6)
01. Industri Es Krim dan Sejenisnya	45	80	188 000	1 624 456	570 000
02. Industri Pengasinan/Pemani-san Buah Buahan	15	25	30 000	980 000	51 850
03. Industri Pelumatan Buah-buahan	9	20	17 200	274 000	-
04. Industri Kopra	-	-	-	-	-
05. Industri Penggaraman Ikan	20	160	753 153	9 978 700	4 843 600
06. Industri Pengolahan dan Pengawetan Ikan	8	160	33 530 000	37 765 000	14 847 500
07. Industri berbagai macam Tepung	27	192	415 000	1 450 000	460 000
08. Industri Makaroni, Mie, Spagheti, Bihun, Sohun dan sejenisnya	18	338	168 000	1 870 000	917 000
09. Industri Pembuatan Roti	10	55	325 000	3 260 000	2 120 000
10. Industri Gula Merah	120	175	7 135 000	52 573 000	4 930 000
11. Industri Gula Lainnya	7	20	45 000	870 000	15 000
12. Industri Syrop/Limon	5	15	60 000	35 000	14 000
13. Industri Pengupasan Biji Kemiri	5	16	155 000	1 500 000	7 700

PERINDUSTRIAN, PERTAMBANGAN, ENERGI, DAN KONSTRUKSI

Tabel 6.1.1 Lanjutan/*Continued*
Table

Bidang Usaha <i>Industrial Classification</i>	Unit Usaha <i>Number of Establish-ment</i>	Tenaga Kerja <i>Worker</i>	Nilai/Value(Rp. 000)		
			Investasi <i>Investment</i>	Produksi <i>Production</i>	Bahan Baku Penolong <i>Row Material</i>
(1)	(2)	(3)	(4)	(5)	(6)
14. Industri Makanan dari Coklat dan Kembang Gula	6	18	12 000	95 000	57 500
15. Industri Pati Ubi Kayu	10	95	160 000 000	41 000 000	15 000 000
16. Industri Berbagai Macam Pati Palma	6	630	360 000 000	90 000 000	55 000 000
17. Industri Pengolahan Kopi	-	-	-	-	-
18. Industri Kecap	1	7	500 000	3 000 000	1 500 000
19. Industri Pembuatan Tauco	5	13	47 250	187 160	85 460
20. Industri Tempe	130	180	2 680 000	395 000	99 900
21. Industri Tahu	100	155	1 810 000	783 000	553 000
22. Industri Kerupuk	15	75	775 000	575 000	99 900
23. Industri Makanan lainnya	620	1 855	5 300 000	190 000 000	88 900 000
24. Industri Limon	-	-	-	-	-
25. Industri Ransum Makanan Ternak Unggas dan Hewan	2	6	200 000	500 000	20 000
26. Industri Petis dan Terasi	4	24	12 350	39 500	31 000
27. Industri Penggulungan Benang	-	-	-	-	-

INDUSTRY, MINING, ENERGY, AND CONTRUCTION

Tabel 6.1.1 Lanjutan/*Continued*
Table

Bidang Usaha <i>Industrial Classification</i>	Unit Usaha <i>Number of Establish- ment</i>	Tenaga Kerja <i>Worker</i>	Nilai/ <i>Value</i> (Rp. 000)		
			Investasi <i>Investment</i>	Produksi <i>Product</i>	Bahan Baku Penolong <i>Raw Material</i>
(1)	(2)	(3)	(4)	(5)	(6)
28. Industri Barang Tekstil (Sablon, Batik Cap)	15	55	88 000	166 000	710 000
29. Industri Pakaian Jadi dan Tekstil	10	20	200 000	150 000	56 000
30. Industri Pengawetan Kulit	-	-	-	-	-
31. Industri Barang Keperluan Alas Kaki dari Kulit	-	-	-	-	-
32. Industri Pembuatan Alas Kaki dari kayu	-	-	-	-	-
33. Industri Pengetaman Kayu	30	100	400 000	195 000	88 000
34. Industri Mebel Kayu	25	100	3 350 000	3 850 000	910 000
35. Industri Perabot Rumah Tangga dari Bambu dan Rotan	8	36	75 000	445 000	238 000
36. Industri Barang-Barang dari Kertas dan Karton	-	-	-	-	-
37. Industri Pembakaran Tempurung/Kayu	6	35	99 000	2 350 000	350 000
38. Industri Pembuatan Cat	-	-	-	-	-
39. Industri Pembuatan Jamu	50	100	870 000	960 000	740 000
40. Industri Bahan Pembersih	25	30	80 000	85 000	55 000

PERINDUSTRIAN, PERTAMBANGAN, ENERGI, DAN KONSTRUKSI

Tabel 6.1.1 Lanjutan/Continued
Table

Bidang Usaha <i>Industrial Classification</i>	Unit Usaha <i>Number of Establishment</i>	TenagaK erja <i>Worker</i>	Nilai/Value (Rp. 000)		
			Investasi <i>Investment</i>	Produksi <i>Production</i>	Bahan Baku Penolong Row <i>Material</i>
(1)	(2)	(3)	(4)	(5)	(6)
41. Industri Kosmetik	-	-	-	-	-
42. Industri Pembotolan/Pengalengan Minyak Rem dan Spiritus	-	-	-	-	-
43. Industri Pembuatan Lem	-	-	-	-	-
44. Industri Barang Keperluan Kaki dari Karet	-	-	-	-	-
45. Industri Barang-Barang lain dari Karet	-	-	-	-	-
46. Industri Fiber Glass	-	-	-	-	-
47. Industri Barang Plastik Lembaran	-	-	-	-	-
48. Industri Barang Plastik Lainnya	-	-	-	-	-
49. Industri Barang dari Semen	5	10	60 000	75 000	12 000
50. Industri Pembotolan Tiner	-	-	-	-	-
51. Industri Barang Keramik Tanah Liat untuk keperluan R. Tangga	5	10	250 000	95 000	75 000
52. Industri Genteng Tanah Liat	-	-	-	-	-

INDUSTRY, MINING, ENERGY, AND CONTRUCTION

Tabel 6.1.1 Lanjutan/*Continued*
Table

Bidang Usaha <i>Industrial Classification</i>	Unit Usaha <i>Number of Establish-ment</i>	Tenaga Kerja <i>Worker</i>	Nilai/Value (Rp. 000)		
			Investasi <i>Investment</i>	Produksi <i>Production</i>	Bahan Baku Penolong <i>Row Material</i>
(1)	(2)	(3)	(4)	(5)	(6)
53. Industri Penggilingan Tempurung	-	-	-	-	-
54. Industri Batu Bata	-	-	-	-	-
55. Industri Tepung Tanah	215	179	8 842 000	9 100 000	5 630 000
56. Industri Pembuatan Asbes	-	-	-	-	-
57. Industri Pemecahan Batu Korral	-	-	-	-	-
58. Industri Kilang Kapur	7	96	760 020	5 530 357	920 040
59. Industri Alat-Alat Pertanian Pandai Besi	-	-	-	-	-
60. Industri Genteng Semen	30	85	60 000	2 220 000	599 000
61. Industri Alat-Alat Dapur Logam Lainnya	3	31	120 300	781 000	279 000
62. Industri Perabot Rumah Tangga dan Kantor dari Logam	3	12	70 000	163 000	86 000
63. Industri Barang-Barang Logam Siap Pasang / Bengkel Las	-	-	-	-	-
64. Industri Paku, Mur, Baut dan Barang	47	215	3 300 000	3 300 000	603 000
65. Industri Logam Lainnya	-	-	-	-	-

PERINDUSTRIAN, PERTAMBANGAN, ENERGI, DAN KONSTRUKSI

Tabel 6.1.1 Lanjutan/*Continued*
Table

Bidang Usaha <i>Industrial Classification</i>	Unit Usaha <i>Number of Establishment</i>	Tenaga Kerja <i>Worker</i>	Nilai/ <i>Value</i> (Rp. 000)		
			Investasi <i>Investment</i>	Produksi <i>Production</i>	Bahan Baku Penolong <i>Raw Material</i>
(1)	(2)	(3)	(4)	(5)	(6)
66. Industri Barang Logam lainnya	-	-	-	-	-
67. Industri Perlengkapan Sepeda	-	-	-	-	-
68. Industri Pembuatan Alat Angkut	-	-	-	-	-
69. Industri Perbaikan dan Pemeliharaan Alat-Alat Berat	-	-	-	-	-
70. Industri Barang Logam Lainnya (Pembuatan Strika)	-	-	-	-	-
71. Industri Pembotolan Amoniak	-	-	-	-	-
72. Industri Pembotolan/Pembungkusan Obat-obatan Pertanian	-	-	-	-	-
73. Industri Pembotolan/Pengemasan Pupuk	-	-	-	-	-
74. Industri Obat Anti Nyamuk Spiral	5	17	51 000	29 000	9 000
75. Industri Compound	-	-	-	-	-
76. Industri Kimia Organik Yang Tidak Termasuk Golongan manapun	-	-	-	-	-

INDUSTRY, MINING, ENERGY, AND CONTRUCTION

Tabel 6.1.1 Lanjutan/*Continued*
Table

Bidang Usaha <i>Industrial Classification</i>	Unit Usaha <i>Number of Establishment</i>	Tenaga Kerja <i>Worker</i>	Nilai/ <i>Value</i> (Rp. 000)		
			Investasi <i>Investment</i>	Produksi <i>Production</i>	Bahan Baku Penolong <i>Raw Material</i>
(1)	(2)	(3)	(4)	(5)	(6)
77. Industri Pegecoran Logam	-	-	-	-	-
78. Industri Pegecoran/Pengolahan Aluminium Bekas	-	-	-	-	-
79. Industri Pemasakan Pemurnian Timah Bekas	3	16	57 500	871 000	750 000
80. Industri Komponen Mesin Pengolah Pertanian	-	-	-	-	-
81. Industri Pemeliharaan dan Perbaikan Mesin Industri dan Pertanian	-	-	-	-	-
82. Industri Perlengkapan Bermotor Roda 4	42	76	598 000	7 147 000	893 300
83. Industri Pembuatan Komponen Kendaraan Roda 2	-	-	-	-	-
84. Industri Logam Siap Pasang dari Aluminium	-	-	-	-	-
85. Industri Barang-Barang yang di Bubut	-	-	-	-	-
86. Industri Anyaman dari Sabut Kelapa	18	137	478 000	3 597 000	995 000
87. Industri Minyak Tumbuh-tumbuhan/Minyak Atsiri	25	160	650 000	899 000	531 000
88. Industri Pembuatan Mal/Cap Plastik	-	-	-	-	-

PERINDUSTRIAN, PERTAMBANGAN, ENERGI, DAN KONSTRUKSI

Tabel 6.1.1 Lanjutan/*Continued*
Table

Bidang Usaha <i>Industrial Classification</i>	Unit Usaha <i>Number of Establish-ment</i>	Tenaga Kerja <i>Worker</i>	Nilai/ <i>Value</i> (Rp. 000)		
			Investasi <i>Investment</i>	Produksi <i>Production</i>	Bahan Baku Penolong <i>Raw Material</i>
(1)	(2)	(3)	(4)	(5)	(6)
89. Industri Pembuatan Sapu Ijuk	-	-	-	-	-
90. Industri Kelengkapan R. Tangga dari Seng	15	100	348 000	350 000	225 000
91. Industri Barang-Barang dari Marmar	10	25	46 720	5 130 000	800 000
92. Industri Sabun Rumah Tangga	-	-	-	-	-
93. Industri Pembuatan Blau	15	125	20 000	25 000	7 000
94. Industri Percetakan dan Penerbitan	-	-	-	-	-
95. Industri Pengelantangan	6	20	500 000	310 000	205 000
96. Industri Aki dan Komponennya	-	-	-	-	-
97. Industri Pembubutan Kayu	-	-	-	-	-
98. Industri Barang Kimia dan Bahan Kimia Lainnya	-	-	-	-	-
99. Industri Penjahitan/Pembuatan Tas dan Dompet dari Plastik	-	-	-	-	-
100. Industri Pembuatan Peti Tempat Barang dari Kayu	15	25	16 000 000	26 000 000	5 100 000

INDUSTRY, MINING, ENERGY, AND CONTRUCTION

Tabel 6.1.1 Lanjutan/*Continued*
Table

Bidang Usaha <i>Industrial Classification</i>	Unit Usaha <i>Number of Establish-ment</i>	Tenaga Kerja <i>Worker</i>	Nilai/ <i>Value</i> (Rp. 000)		
			Investasi <i>Investment</i>	Produksi <i>Produc-tion</i>	Bahan Baku Penolong <i>Row Material</i>
(1)	(2)	(3)	(4)	(5)	(6)
101. Industri Pengolahan/Penggerga- jian Kayu	4	15	324 000	921 600	417 300
102. Industri Pembuatan Kotak Mesin Jahit/Loudspeaker	16	240	1 312 000	48 750 000	30 216 000
103. Industri Pengawetan Sayur-sayuran	5	10	57 000	240 000	96 000
104. Industri Pengawetan Hasil laut	-	-	-	-	-
105. Industri Pengawetan Sayur-sayuran	-	-	-	-	-
106. Industri Pengawetan Hasil laut	-	-	-	-	-
107. Industri Perabot Rumah Tangga dari Plastik	-	-	-	-	-
108. Industri Kemasan dari Plastik	5	30	25 000	3 900 000	3 400 000
109. Industri Vulkanisir Ban	5	10	35 000	40 000	10 000
110. Industri Bumbu Masak	-	-	-	-	-
111. Ind. Penggilingan Tepung Jagung	35	95	528 000	11 400 000	860 000
112. Industri Pembersihan Kopi	-	-	-	-	-
113. Industri Sortir Pinang	-	-	-	-	-
114. Industri Penggilingan Tepung/Padi-padian	50	80	91 000	994 500	661 000

PERINDUSTRIAN, PERTAMBANGAN, ENERGI, DAN KONSTRUKSI

Tabel 6.1.1 Lanjutan/*Continued*
Table

Bidang Usaha <i>Industrial Classification</i>	Unit Usaha <i>Number of Establishment</i>	Tenaga Kerja <i>Worker</i>	Nilai/Value (Rp. 000)		
			Investasi <i>Investment</i>	Produksi <i>Production</i>	Bahan Baku Penolong <i>Raw Material</i>
(1)	(2)	(3)	(4)	(5)	(6)
115. Industri P. Biji Padi- padian	20	135	66 000	810 000	470 000
116. Industri Ukiran Kayu	13	20	50 000	220 000	110 000
117. Industri Perabot R. Tangga dari Bambu	-	-	-	-	-
118. Penjilidan Buku	30	120	1 500 000	985 000	474 000
119. Industri P. Triplek Sisir	-	-	-	-	-
120. Pemasangan Kaca Mobil	-	-	-	-	-
121. Penjahitan Goni	-	-	-	-	-
122. Kantongan Kertas	-	-	-	-	-
123. Pengeritingan/R. Rambut	65	182	247 500	787 310	510 000
124. Reparasi Radio	25	45	137 530	198 000	58 000
125. Reparasi Jam	40	45	68 000	496 000	109 000
126. Reparasi Dinamo/Battery	30	40	69 100	691 000	417 000
127. Penjahitan Pakaian	125	220	1 363 200	994 000	851 500
128. Tempel Ban	145	143	191 200	1 251 000	882 000
129. Reparasi Sepeda	60	85	89 186	2 036 910	891 860
130. Pengemasan Susu	-	-	-	-	-
131. Gigi Palsu/Tk. Gigi	15	26	161 316	1 916 830	1 469 295
132. Reparasi Sepeda Motor	90	370	671 220	1 994 990	808 290
133. Pertukangan Emas	75	85	292 000	990 000	755 000

INDUSTRY, MINING, ENERGY, AND CONTRUCTION

Tabel 6.1.1 Lanjutan/*Continued*
Table

Bidang Usaha <i>Industrial Classification</i>	Unit Usaha <i>Number of Establishment</i>	Tenaga Kerja <i>Worker</i>	Nilai/ <i>Value</i> (Rp. 000)		
			Investasi <i>Investment</i>	Produksi <i>Production</i>	Bahan Baku Penolong <i>Raw Material</i>
(1)	(2)	(3)	(4)	(5)	(6)
134. Pembungkusan Garam	-	-	-	-	-
135. Pembuatan Hio/Gaharu	4	5	8 000	15 000	8 000
136. Lidi Kelapa /Kerajinan Lidi Kelapa Hias	20	55	85 388	999 700	495 000
137. Pengalengan Dempul	-	-	-	-	-
138. Pengalengan Obat Anti Nyamuk	-	-	-	-	-
139. Pengalengan Kopi/Emping	-	-	-	-	-
140. Foto Copy	70	170	1 900 000	4 900 000	3 170 000
141. Penggilingan Plastik Bekas	-	-	-	-	-
142. Pengepakan Arang	8	20	40 000	875 000	665 000
143. Pembersihan/Penghalusan	-	-	-	-	-
144. Reparasi Bengkel Mobil	30	210	4 995 035	4 965 000	2 178 000
145. Industri Pembuatan Air Abu	-	-	-	-	-
146. Industri Pembuatan Alat Perlengkapan Kapal	-	-	-	-	-
147. Industri P. Kertas Karton	-	-	-	-	-
148. Industri Alat Perlengkapan Kapal	-	-	-	-	-

PERINDUSTRIAN, PERTAMBANGAN, ENERGI, DAN KONSTRUKSI

Tabel 6.1.1 Lanjutan/*Continued*
Table

Bidang Usaha <i>Industrial Classification</i>	Unit Usaha <i>Number of Establish- ment</i>	Tenaga Kerja <i>Worker</i>	Nilai/ <i>Value</i> (Rp. 000)		
			Investasi <i>Investment</i>	Produksi <i>Production</i>	Bahan Baku Penolong <i>Row Material</i>
(1)	(2)	(3)	(4)	(5)	(6)
149. Industri P. Kertas Karton	-	-	-	-	-
150. Penggilingan Kulit Kayu	-	-	-	-	-
151. Industri bahan kue/Essence	-	-	-	-	-
152. Industri Moulding & Komonen Bahan	6	205	2 865 000	1 465 000	785 300
153. Industri Pembung-kusan Bubuk Teh	-	-	-	-	-
154. Industri Bhn Bngn dari Gips	-	-	-	-	-
155. Industri P. Kompor Gas	-	-	-	-	-
156. Industri Pupuk Alam Non Sintetis	6	25	212 800	1 795 400	1 112 400
157. Industri Pembuatan Barang ² Sintetis d/ Kulit	-	-	-	-	-
158. Jasa Pngmsn Minyak Mentah	-	-	-	-	-
159. Industri Pakaian dalam	-	-	-	-	-
160. Industri Racun Tikus	-	-	-	-	-
161. Industri Bahan Kimia	-	-	-	-	-
162. Industri Periuk/Kuali	-	-	-	-	-
163. Industri Cetak Foto	50	130	993 000	1 425 300	1 450 000
164. Industri Kompor	-	-	-	-	-
165. Industri Tinner	-	-	-	-	-

INDUSTRY, MINING, ENERGY, AND CONTRUCTION

Tabel 6.1.1 Lanjutan/*Continued*
Table

Bidang Usaha <i>Industrial Classification</i>	Unit Usaha <i>Number of Establish-ment</i>	Tenaga Kerja <i>Worker</i>	Nilai/Value (Rp. 000)		
			Investasi <i>Investment</i>	Produksi <i>Production</i>	Bahan Baku Penolong <i>Row Material</i>
(1)	(2)	(3)	(4)	(5)	(6)
166. Industri Kimia Pertanian	-	-	-	-	-
167. Industri Pupuk	5	20	91 000	81 000	37 000
168. Industri Anyaman Pandan/ Puruh	75	155	393 000	47 000	285 000
169. Industri Kerajinan Bordir	360	1 567	930 000	1 835 000	1 350 000
Jumlah/Total	3 313	10 687	631 322 968	611 023 713	265 991 695
2019	3 513	11 885	728 809 968	616 443 713	272 496 695
2018	3 362	11 635	714 503 968	592 950 713	269 401 795

Sumber : Dinas Perindustrian dan Perdagangan Kabupaten Serdang Bedagai
Source : *Industry and Trade Office of Serdang Bedagai Regency*

PERINDUSTRIAN, PERTAMBANGAN, ENERGI, DAN KONSTRUKSI

Tabel 6.1.2 Banyaknya Gilingan Padi yang Terdaftar di Dinas Pertanian
Table Kabupaten Serdang Bedagai menurut Kecamatan, 2020
Number of Rice Milling Registered In Agriculture Service of Serdang Bedagai Regency by District, 2020

Kecamatan <i>District</i>	Jumlah Gilingan Padi <i>Rice Milling</i>
(1)	(2)
01. Kotarih	-
02. Silinda	2
03. Bintang Bayu	-
04. Dolok Masihul	-
05. Serbajadi	2
06. Sipispis	1
07. Dolok Merawan	-
08. TebingTinggi	-
09. Tebing Syahbandar	3
10. Bandar Khalifah	-
11. Tanjung Beringin	2
12. Sei Rampah	3
13. Sei Baman	17
14. Teluk Mengkudu	4
15. Perbaungan	19
16. Pegajahan	2
17. Pantai Cermin	8
Jumlah/ Total	63

Sumber : Dinas Pertanian Kabupaten Serdang Bedagai

Source : Agriculture Service of Serdang Bedagai Regency

INDUSTRY, MINING, ENERGY, AND CONTRUCTION

6.2. Energi/Energy

Tabel 6.2.1 Jumlah Pelanggan Listrik menurut Jenis Tarif, Kva Tersambung, Kwh Terjual dan Nilai Penjualan Tenaga Listrik, 2020
Number of Electrical Consumer by Type of Tarif, Connected Kva, and Value of Sales Electrical, 2020

Jenis Langganan menurut Tarif <i>Type of Consumer by Tarif</i>		Jumlah Langganan (SR) <i>Number of Consumer</i>	Jumlah Daya Tersambung <i>Connected (VA)</i>	Jumlah Kwh Terjual <i>Kwh Sales</i>	Nilai Penjualan <i>Value of Electricity Sold (000 Rp)</i>
(1)	(2)	(3)	(4)	(5)	
1	S.2 Sosial Kecil	2 092	3 769 750	425 143	3 232 983 912
2	S.3 Badan Sosial	2	585 000	93 332	857 437 560
	Jumlah S	2 094	4 354 750	518 475	4 090 421 472
3	R.1 R. Tangga Kecil	106 940	77 250 450	12 984 486	99 214 832 089
4	R.2 R. Tangga Sedang	1 019	4 353 100	354 904	5 272 579 730
5	R.3 R. Tangga Besar	70	708 700	70 923	1 091 558 828
	Jumlah R	108 029	82 312 250	13 410 313	105 578 970 647
6	B.1 Usaha Kecil	3 071	5 139 550	676 999	7 377 116 270
7	B.2 Usaha Sedang	665	11 759 900	1 611 491	26 697 210 601
8	B.3 Usaha Besar	3	1 140 000	128 436	1 307 164 715
	Jumlah B	3 739	18 039 450	2 416 926	35 381 491 586
9	I.1 Industri Kecil	148	739 400	74 517	1 016 480 106
10	I.2 Industri Sedang	85	8 580 000	909 375	11 370 574 585
11	I.3 Industri Besar	42	23 155 000	3 345 466	53 945 661 008
	Jumlah I	275	32 474 400	4 329 358	66 332 715 699
12	P.1 Gd. Kantor Kecil	181	1 885 300	255 424	4 489 892 860
13	P.2 Gd. Kantor Besar	-	-	-	-
14	P.3 Penerangan Jalan Umum	639	1 888 400	617 989	10 845 479 219
	Jumlah P	820	3 773 700	873 413	15 335 372 079

PERINDUSTRIAN, PERTAMBANGAN, ENERGI, DAN KONSTRUKSI

Tabel 6.2.1 Lanjutan/*Continued*
Table

Jenis Langganan menurut Tarif <i>Type of Consumer by Tarif</i>	Jumlah Langganan (SR) <i>Number of Consumer</i>	Jumlah Daya Tersambung (VA) <i>Connected (VA)</i>	Jumlah Kwh Terjual <i>Kwh Sales</i>	Nilai Penjualan <i>Value of Electricity Sold (000 Rp)</i>
(1)	(2)	(3)	(4)	(5)
15 L. Layanan Khusus	50	275 00	3 140	84 865 211
Jumlah L	50	275 00	3 140	84 865 211
Jumlah/Total*) S+R+B+I+P+M	115 007	141 229 550	21 551 625	226 803 837 000
2019	102 597	111 582 800	17 391 109	161 778 322 900
2018	151 044	149 358 623	300 533 284	233 731 602 550

Sumber : PT. PLN (Persero) Cabang Lubuk Pakam

Source : *State Electrical Company of Lubuk Pakam*

INDUSTRY, MINING, ENERGY, AND CONTRUCTION

Tabel 6.2.2 Jumlah dan Nilai Air Bersih yang Disalurkan menurut
Table Kelompok Konsumen Wilayah Pantai Cermin, 2020
*Volume and Value of Drinking Water Distributed by
 Consumer Group in Pantai Cermin Area, 2020*

Kategori Pelanggan <i>Type of Consumer</i>	Jumlah Pelanggan <i>Number of Consumer</i>	Air Bersih yang Disalurkan <i>Drinking Water Distributed</i>	
		Volume (M ³)	Nilai <i>Value</i> (Rp)
(1)	(2)	(3)	(4)
1. Sosial			
a. Sosial umum	-	-	-
b. Sosial khusus	-	-	-
2. Non Niaga			
c. Rumah tangga 1	-	-	-
d. Rumah tangga 2	1	1 979	5 156 100
e. Rumah tangga 3	126	48 854	154 569 650
f. Rumah tangga 4	18	5 615	19 606 050
g. Rumah tangga 5	4	682	2 763 250
h. Rumah tangga 6	1	-	235 800
i. Instansi Pemerintah	2	372	1 666 970
3. Niaga			
j. Niaga kecil	16	5 683	24 679 800
k. Niaga menengah	-	-	-
l. Niaga besar	-	-	-
4. Industri			
m. Industri kecil	-	-	-
n. Industri besar	-	-	-
o. Industri khusus	-	-	-

Tabel 6.2.2 Lanjutan/*Continued*
Table

Kategori Pelanggan <i>Type of Consumer</i>	Jumlah Pelanggan <i>Number of Consumer</i>	Air Bersih yang Disalurkan <i>Drinking Water Distributed</i>	
		Volume (M ³)	Nilai Value (Rp)
(1)	(2)	(3)	(4)
5. Khusus			
p. Pelabuhan	-	-	-
q. Cuma-cuma	-	-	-
Jumlah/Total	168	63 185	208 677 620
2019	167	61 709	186 312 220

Sumber : PDAM Tirtanadi Cabang Lubuk Pakam

Source : *Local Water Company Tirtanadi in Lubuk Pakam*

INDUSTRY, MINING, ENERGY, AND CONTRUCTION

Tabel 6.2.3 Jumlah dan Nilai Air Bersih yang Disalurkan menurut
Table Kelompok Konsumen Wilayah Perbaungan, 2020
*Volume and Value of Drinking Water Distributed by
 Consumer Group in Pantai Cermin Area, 2020*

Kategori Pelanggan <i>Type of Consumer</i>	Jumlah Pelanggan <i>Number of Consumer</i>	Air Bersih yang Disalurkan <i>Drinking Water Distributed</i>	
		Volume (M ³)	Nilai <i>Value</i> (Rp)
(1)	(2)	(3)	(4)
1. Sosial			
a. Sosial umum	12	11 235	11 010 840
b. Sosial khusus	-	-	-
2. Non Niaga			
c. Rumah tangga 1	1	207	366 000
d. Rumah tangga 2	12	3 313	8 169 800
e. Rumah tangga 3	694	171 325	551 428 760
f. Rumah tangga 4	263	59 514	233 138 260
g. Rumah tangga 5	62	14 546	54 426 450
h. Rumah tangga 6	17	3 097	13 471 080
i. Instansi Pemerintah	12	5 489	24 108 790
3. Niaga			
j. Niaga kecil	355	85 175	409 914 740
k. Niaga menengah	39	12 817	63 771 320
l. Niaga besar	1	-	415 200
4. Industri			
m. Industri kecil	1	3	566 400
n. Industri besar	-	-	-
o. Industri khusus	-	-	-

Tabel 6.2.3 Lanjutan/*Continued*
Table

Kategori Pelanggan <i>Type of Consumer</i>	Jumlah Pelanggan <i>Number of Consumer</i>	Air Bersih yang Disalurkan <i>Drinking Water Distributed</i>	
		Volume (M ³)	Nilai Value (Rp)
(1)	(2)	(3)	(4)
5. Khusus			
p. Pelabuhan	-	-	-
q. Cuma-cuma	-	-	-
Jumlah/Total	1 469	366 721	1 372 732 640
2019	1 426	358 009	1 292 434 160

Sumber : PDAM Tirtanadi Cabang Lubuk Pakam

Source : *Local Water Company Tirtanadi in Lubuk Pakam*

INDUSTRY, MINING, ENERGY, AND CONTRUCTION

Tabel 6.2.4 Jumlah dan Nilai Air Bersih yang Disalurkan menurut *Table* Kelompok Konsumen Wilayah Sei Rampah, Tanjung Beringin, dan Dolok Merawan, 2020
Volume and Value of Drinking Water Distributed by Consumer Group in Sei Rampah, 2020

Kategori Pelanggan <i>Type of Consumer</i>	Jumlah Pelanggan <i>Number of Consumer</i>	Air Bersih yang Disalurkan <i>Drinking Water Distributed</i>	
		Volume (M ³)	Nilai/Value (Rp)
(1)	(2)	(3)	(4)
1. Sosial			
a. Sosial Umum	5	2 525	2 489 400
b. Sosial Khusus	5	684	1 354 670
2. Non Niaga			
c. Rumah tangga 1	-	-	-
d. Rumah tangga 2	1	163	297 560
e. Rumah tangga 3	788	142 263	369 367 800
f. Rumah tangga 4	13	3 882	12 920 650
g. Rumah tangga 5	-	-	-
h. Rumah tangga 6	-	-	-
i. Instansi Pemerintah	28	25 844	107 132 070
3. Niaga			
j. Niaga Kecil	17	3 713	13 847 100
k. Niaga Menengah	-	134	505 920
l. Niaga Besar	-	-	-
4. Industri			
m. Industri Kecil	-	-	-
n. Industri Besar	-	-	-
o. Industri Khusus	-	-	-

Tabel 6.2.4 Lanjutan/*Continued*
Table

Kategori Pelanggan <i>Type of Consumer</i>	Jumlah Pelanggan <i>Number of Consumer</i>	Air Bersih yang Disalurkan <i>Drinking Water Distributed</i>	
		Volume (M ³)	Nilai/Value (Rp)
(1)	(2)	(3)	(4)
5. Khusus			
p. Pelabuhan	-	-	-
q. Cuma-cuma	-	-	-
Jumlah/Total	857	179 148	507 855 170
2019	956	202 895	494 298 970

Sumber : PDAM Tirtadeli

Source : *Local Water Company Tirtadeli*

BAB
Chapter

07

PARIWISATA

TOURISM

DI KABUPATEN SERDANG BEDAGAI
HANYA TERDAPAT **8 HOTEL**



PENJELASAN TEKNIS**TECHNICAL NOTES**

1. Wisatawan mancanegara (wisman) ialah setiap pengunjung yang mengunjungi suatu negara di luar tempat tinggalnya, didorong oleh satu atau beberapa keperluan tanpa bermaksud memperoleh penghasilan di tempat yang dikunjungi dan lamanya kunjungan tersebut tidak lebih dari satu tahun (12 bulan). Definisi ini mencakup 2 (dua) kategori wisatawan mancanegara, yaitu
 - a. Wisatawan (turis) ialah setiap pengunjung seperti definisi di atas yang tinggal paling sedikit 24 jam, akan tetapi tidak lebih dari 1 (satu) tahun di tempat yang dikunjungi, dengan maksud antara lain: berlibur, rekreasi, olah raga, bisnis, menghadiri pertemuan, studi, dan kunjungan dengan alasan kesehatan.
 - b. Excursionist ialah setiap pengunjung seperti definisi di atas yang tinggal kurang dari 24 jam di tempat yang dikunjungi (termasuk "Cruise passengers"). Cruise Passengers ialah setiap pengunjung yang tiba di suatu negara di mana mereka tidak menginap di akomodasi yang tersedia di negara tersebut, misalnya dengan kapal laut.
 2. Rata-rata lama tinggal adalah rata-rata waktu tinggal wisatawan mancanegara di Indonesia untuk
1. *An International Visitor is any person visiting a country other than his usual place of residence for any reason other than for earning income in the country visited, and the length of stay is no more than one year (12 months). This definition covers two categories of foreign visitors, namely :*
 - a. *"Tourist" is any visitor staying for at least 24 hours, but no more than one year, in the country visited, with the intention of visiting, and for any of these purposes: Pleasure, recreation and sports, Business, visiting friends and relatives, missions, attending meetings, conferences, visit for health reasons and study.*
 - b. *"Excursionist" is any visitor staying less than 24 hours in the country visited including, "Cruise Passengers", i.e. visitors arriving in a country without staying in any accommodation available in the visited country.*
 2. *Average length of stay is the average stay duration of foreign visitor in Indonesia for one trip.*

- satu kali kunjungan.
3. Usaha penyediaan akomodasi adalah usaha yang menyediakan pelayanan penginapan yang dapat dilengkapi dengan pelayanan pariwisata lainnya. Usaha penyediaan akomodasi dapat berupa hotel, vila, pondok wisata, bumi perkemahan, persinggahan karavan, dan akomodasi lainnya yang digunakan untuk tujuan pariwisata.
 4. Hotel adalah penyediaan akomodasi secara harian berupa kamar-kamar di dalam satu bangunan yang dapat dilengkapi dengan jasa pelayanan makan dan minum, kegiatan hiburan dan atau fasilitas lainnya. Hotel terdiri dari hotel berbintang dan hotel non- bintang.
 5. Hotel bintang adalah usaha penyediaan jasa pelayanan penginapan, makan minum serta jasa lainnya bagi umum dengan menggunakan sebagian atau seluruh bangunan. Usaha ini dikelola secara komersial serta memenuhi ketentuan persyaratan sebagai hotel bintang (termasuk berlian) yang ditetapkan dalam surat keputusan instansi yang membinanya. Misalnya hotel bintang lima, hotel bintang empat dan seterusnya.
 6. Tingkat penghunian kamar hotel adalah persentase
3. *The business of providing accommodation is a business that provides specialty services that can be equipped with other tourism services. It includes hotel, villa, cottage, camping, caravan stop, and other accommodation that are used for tourism purposes.*
 4. *Hotel is a daily supply of accommodation rooms within a building which can be equipped with eating and drinking services, entertainment activities and/or other facilities. Hotel consists of a classified hotel and a non-classified hotel.*
 5. *A star hotel is the business of providing an accommodation, eating and drinking as well as other services for the public by using a building or a part of a building. It is managed commercially and meets specified requirements as a star hotel (including diamonds) set forth in the decree of fostering agency. For example, five star hotel, four star hotel, and so on.*
 6. *Room occupancy rate is the number of room-nights occupied divided*

banyaknya malam kamar yang dihuni terhadap banyaknya malam kamar yang tersedia.

by the number of room-nights available, multiplied by 100 percent.

7. Rata-rata lamanya tamu menginap adalah banyaknya malam tempat tidur yang terpakai (malam tamu) dengan banyaknya tamu yang menginap di hotel atau akomodasi lainnya.

7. *Average length of stay is the number of bed-nights used (guest night) divided by the number of guests coming to spend the night at the accommodation.*

<https://serdangbedagaimkab.bps.go.id>

URAIAN

1. Banyaknya hotel di Kabupaten Serdang Bedagaidari tahun 2009 hingga 2021 mengalami peningkatan yaitu 1 hotel berbintang, 8 hotel non bintang dan 145 restoran/rumah makan. Untuk jumlah kamar dan tempat tidur sebanyak 324 kamar dan 431 tempat tidur.

DESCRIPTION

1. *Number hotels and restaurant in Serdang Bedagai Regency from 2010 to 2021 increase, 1 star hotels. 8 non stas hotels and 145 restaurant. Similary, the number of rooms and beds from 2010-2020 at the 324 rooms and 431 beds.*

<https://serdangbedagaikab.bps.go.id>

7. Pariwisata

Tourism

Tabel 7.1 Banyaknya Hotel dan Restoran/Rumah Makan Terdaftar di Kabupaten Serdang Bedagai, 2010 –2021
Number of Hotel and Restaurant Registered in Serdang Bedagai Regency, 2010-2021

Tahun Year	Hotel/Hotel		Restoran/Rumah Makan Restaurant
	Berbintang/Star	Non bintang Non Star	
(1)	(2)	(3)	(4)
2010	1	5	84
2011	1	5	104
2012	1	5	104
2013	1	5	104
2014	1	5	104
2016	1	5	104
2017	1	7	145
2018	1	7	145
2019	1	8	145
2020	1	8	145
2021	1	10	145

Sumber : Dinas Kepemudaan, Olahraga, Pariwisata dan Kebudayaan Kabupaten Serdang Bedagai

Source : Youth, Sport, Tourism and Culture Office of Serdang Bedagai Regency
 '): Angka revisi

Tabel 7.2 Akomodasi, Kamar, dan Tempat Tidur yang Tersedia di Kabupaten Serdang Bedagai, 2010 –2021
Accommodation, Rooms, and Bed Available in Serdang Bedagai Regency, 2010-2021

Tahun Year	Akomodasi Accommodation	Kamar Room	Tempat Tidur Bed
(1)	(2)	(3)	(4)
2010	6 ^r	156	170 ^r
2011	6	156	170
2012	6	156	170
2013	6	156	170
2014	6	156	170
2016	6	156	170
2017	7	243	345
2018	7	243	345
2019	9	324	431
2020	9	324	431
2021	11	354	461

Sumber : Dinas Kepemudaan, Olahraga, Pariwisata dan Kebudayaan Kabupaten Serdang Bedagai

Source : Youth, Sport, Tourism and Culture Office of Serdang Bedagai Regency

^r): Angka revisi

Tabel 7.3 Direktori Hotel di Kabupaten Serdang Bedagai, 2021
Table *Hotel Directory in Serdang Bedagai Regency, 2021*

	Nama Hotel <i>Hotel Name</i>	Klasifikasi Hotel <i>Hotel Classification</i>	Alamat <i>Address</i>
	(1)	(2)	(3)
01.	Pantai Hotel Theme	Berbintang	Desa Pantai Cermin kanan, kec. Pantai Cermin
02.	Hotel Woong Rame	Non Bintang	Desa Kota Pari, Kec. Pantai Cermin
03.	Hotel Suka Damai Indah	Non Bintang	Jl. Medan-T. Tinggi Km. 65, Desa Suka Damai Kec. Sei
04.	Top Inn Hotel	Non Bintang	Jl. Medan-T. Tinggi Km. 70,5, Desa Suka Damai Kec. Sei
05.	Buluh Pagar Hotel	Non Bintang	Jl. T.Tinggi-Kisaran Km. 5, Kec. Tebing Syahbandar
06.	Grand Family Hotel	Non Bintang	Jl. Medan-T. Tinggi, Desa Sijenggi, Kecamatan
07.	Graha Soeltan Hotel	Non Bintang	Jl. Medan-T. Tinggi Desa Sei Rampah Kiri, Kec. Sei
08.	Super Indah Hotel	Non Bintang	Jl. T. Tinggi-Kisaran Km. 10, Kec. Tebing Syahbandar
09.	Green Forest Hotel	Non Bintang	Desa Paya Pasir Kecamatan Tebing Syahbandar
10.	Hotel Berkah	Non Bintang	Jl. Laksana 9A-10A Perbaungan
11.	Lina Hotel (Gudang Garam)	Non Bintang	Desa Kota Pari Pantai Cermin

Sumber : Dinas Kepemudaan, Olahraga, Pariwisata dan Kebudayaan Kabupaten Serdang Bedagai

Source : *Youth, Sport, Tourism and Culture Office of Serdang Bedagai Regency*

BAB
Chapter

08

TRANSPORTASI DAN KOMUNIKASI

TRANSPORTATION AND COMMUNICATION

PANJANG JALAN ASPAL
636,230 Km



KONDISI JALAN BAIK
319.036 Km

KELAS JALAN III C
868.526 Km

PENJELASAN TEKNIS

1. Kendaraan bermotor adalah setiap kendaraan yang digerakkan oleh peralatan teknik yang ada pada kendaraan tersebut, biasanya digunakan untuk angkutan orang atau barang di atas jalan raya selain kendaraan yang berjalan di atas rel. Kendaraan bermotor yang dicatat adalah semua jenis kendaraan kecuali kendaraan bermotor TNI/Polri dan Korps Diplomatik.
2. Mobil penumpang adalah setiap kendaraan bermotor yang dilengkapi dengan tempat duduk untuk sebanyak-banyaknya delapan orang, tidak termasuk tempat duduk untuk pengemudi, baik dilengkapi atau tidak dilengkapi bagasi.
3. Mobil bis adalah setiap kendaraan bermotor yang dilengkapi dengan tempat duduk untuk lebih dari delapan orang, tidak termasuk tempat duduk untuk pengemudi, baik dilengkapi atau tidak dilengkapi bagasi.
4. Mobil truk adalah setiap kendaraan bermotor yang digunakan untuk angkutan barang, selain mobil penumpang, mobil bis dan kendaraan bermotor roda dua.
5. Data panjang jalan bersumber dari Dinas Bina Marga Provinsi yang dikumpulkan dari kabupaten/kota
6. Kereta api adalah kendaraan dengan tenaga gerak (listrik, diesel atau tenaga uap) yang berjalan sendiri maupun dirangkaikan dengan kendaraan lain, yang akan atau sedang bergerak di atas rel, terdiri dari kereta penumpang dan kereta barang.
7. Kilometer penumpang adalah jumlah

TECHNICAL NOTES

1. *Motor vehicles are any kind of vehicles motorized by machine set up in those vehicles, they are usually used for transporting peoples or goods on roads except vehicles moving along a railway line. The data cover all kinds of motor vehicles except those belong to Indonesia Army Force Indonesian State Police and Diplomatic Corps.*
2. *Passenger cars are any motor vehicles with no more than eight seats, excluding seat for driver, it can be with or without hoot.*
3. *Buses are large passenger cars having seats for more than eight passengers, excluding seat for driver, it can be with or without hoot.*
4. *Trucks are any motor vehicles used to transport goods excluding passenger cars, buses, and motorcycles.*
5. *Data on the length of roads taken from Bina Marga Office of Province which collected from regency/municipality.*
6. *Train is a coach or a number of coaches joined together, moving along a railway line. It can be passenger train or freight train.*
7. *Passenger kilometer is total kilometers of all departing passenger. This measurement is the sum of distance between the place of origin and the place of destination taken by all passengers.*
8. *Mean distance of journey per passenger is mean distance taken by each passenger or total of passenger-kilometer divided by the number of departing passengers.*
9. *Ton-kilometer is total kilometer of all cargoes carried. This is the sum of distance from area of origin to area of destination for each ton of cargoes.*

- kilometer dari semua penumpang yang berangkat. Besaran ini merupakan penjumlahan jarak asal tujuan masing-masing penumpang.
8. Rata-rata jarak perjalanan per penumpang adalah rata-rata yang ditempuh oleh setiap penumpang, atau jumlah kilometer penumpang dibagi dengan jumlah penumpang berangkat.
 9. Kilometerton adalah jumlah kilometer semua ton yang diangkut. Besaran ini merupakan hasil penjumlahan jarak asal tujuan masing-masing barang dalam ton.
 10. Rata-rata jarak angkut barang adalah rata-rata jarak yang ditempuh oleh setiap ton barang atau jumlah kilometer ton dibagi dengan ton dimuat.
 11. Kunjungan kapal adalah kapal yang datang di pelabuhan baik untuk berlabuh di perairan maupun bersandar di dermaga.
 12. Gross Ton (GT) adalah volume ruangan kapal dalam m³, kecuali terowongan, lubang poros baling-baling, tempat jangkar, dan alas ganda.
 13. Kantor Pos adalah tempat pemberi pelayanan komunikasi tertulis dan atau surat elektronik, layanan paket, layanan logistik, layanan transaksi keuangan, dan layanan keagenan pos untuk kepentingan umum. Rumah pos berfungsi sama seperti kantor pos dan kantor pos pembantu, bedanya rumah pos biasanya terletak di daerah terpencil.
 14. Telekomunikasi adalah setiap pemancaran, pengiriman dan atau penerimaan dari setiap informasi dalam bentuk tanda-tanda, isyarat, tulisan, gambar, suara dan bunyi melalui sistem kawat, optik, radio atau sistem elektromagnetik lainnya.
10. *Mean distance of cargoes loaded is mean distance of each ton of cargoes loaded or total ton-kilometer divided by total ton of cargoes loaded.*
 11. *Ship call is a ship arriving at a port either for mooring or berthing.*
 12. *Gross Ton (GT) is total volume of all room in a ship (m³), excluding the volume of tunnel, the axle of propellers, the anchor, and the chain locker.*
 13. *Post Office is a service provider facility of written communication and or electronic mail, parcel service, logistics services, financial transaction services, and postal services to the public. Postal house has the same function as the post office and subsidiary of post office, the difference is that postal house is usually located in remote areas.*
 14. *Telecommunication includes every transmitting, delivering and or receiving from every information of marking, signal, article, picture, sound and voice through strand of wire system, optic, radio or other electromagnetic system.*

URAIAN

1. Jalan merupakan sarana yang penting untuk memperlancar dan mendorong roda perekonomian. Kondisi jalan yang baik akan meningkatkan mobilitas penduduk dan distribusi barang-barang dari satu daerah ke daerah lain. Panjang jalan di seluruh Kabupaten Serdang Bedagai pada tahun 2020 mencapai 868,53 km. Setiap tahunnya baik prasarana jalan maupun jembatan selalu mendapatkan prioritas untuk perbaikan dengan menggunakan berbagai sumber dana yang tersedia.
2. Pos dan telekomunikasi memiliki peranan penting terutama di era globalisasi sekarang ini. Berbagai usaha telah dilakukan pemerintah untuk memperlancar pelayanan berkenaan semakin meningkatnya permintaan akan jasa pos. Banyaknya pengiriman surat kilat khusus sebanyak 11.546 buah sedangkan penerimaan sebanyak 40.857 buah, jumlah pengiriman surat express sebanyak 6.500 buah dan penerimaan sebanyak 57.028 buah.

DESCRIPTION

1. *Road is an important infrastructure to support economic activities. Good condition of road will improve population mobility and goods distribution from one to another place. The total length of all road in Serdang Bedagai Regency in 2020 reached 868.53 Km. Every year, either road or bridge always get main priority to be repaired use all source of fund.*
2. *Post and telecommunication had an important effect especially in this globalization era. There were many effort had been done by government in order to increase servicing to the people so that information and communication flow more rapidly. Number of send special express mail is 11,546 mails and received mail is 40,857 mails, number sent express mail is 6,500 and received 57,028 mails .*

URAIAN

DESCRIPTION

- | | |
|--|---|
| 3. Banyaknya pengiriman paket biasa sebanyak 2.131 buah sedangkan penerimaan sebanyak 2.584 buah. Pengiriman paket kilat sebanyak 9.281 buah dan penerimaan sebanyak 19.782 buah. Jumlah frekuensi wesel pos diterima sebanyak 7.593 kali dan pengiriman wesel pos sebanyak 13.632 kali. | 3. <i>Number of send ordinary parcel is 2,131 units and received mails is 2,584 units. Number of sent express parcel is 9,281 units and received is 19,782 units. Numbers of frequency postal money order received is 7,593 times and sent is 13,632 times.</i> |
|--|---|

<https://serdangbedagai.kab.bps.go.id>

8. Transportasi dan Komunikasi/ *Transportation and Communication*
8.1. Transportasi/*Transportation*

Tabel 8.1.1 Biaya Panjang Jalan dan Jembatan yang Diperbaiki menurut Kecamatan dan Sumber Dana, 2020 (Rp.000)
Table *Cost of Length Roadway and Bridge Improvement Expenditure by District and Source of Budget, 2020 (Rp.000)*

Kecamatan <i>District</i>	Dana Alokasi Umum		Dana Alokasi Khusus	Jumlah Total	
	Pemba- ngunan	Pemeli- haraan	Pemba- ngunan	Pemba- ngunan	Pemeli- haraan
(1)	(2)	(3)	(4)	(5)	(6)
01. Kotarih	2 045 066 400	348 997 500	0	2 045 066 400	348 997 500
02. Silinda	1 969 079 591	399 067 200	0	1 969 079 591	399 067 200
03. Bintang Bayu	1 969 661 000	0	0	1 969 661 000	0
04. Dolok Masihul	5 625 183 104	598 271 900	0	5 625 183 104	598 271 900
05. Serba Jadi	5 171 950 000	0	0	5 171 950 000	0
06. Sipispis	3 938 198 000	398 855 300	0	3 938 198 000	39 885 300
07. Dolok Merawan	2 942 182 971	139 846 100	0	2 942 182 971	13 984 600
08. Tebing Tinggi	13 349 241 701	398 933 800	0	13 349 241 701	39 893 800
09. Tebing Syahbandar	1 966 939 000	240 741 100	0	1 966 939 000	24 074 100
10. Bandar Khalipah	6 499 345 000	598 497 500	0	6 499 345 000	59 849 700
11. Tanjung Beringin	985 870 000	99 680 000	3 391 358 000	4 377 228 000	9 968 000
12. Sei Rampah	10 116 882 284	523 886 700	0	10 116 882 284	52 388 600
13. Sei Baman	8 289 265 000	423 075 100	0	8 289 265 000	42 307 500
14. Teluk Mengkudu	1 740 000 000	402 147 900	0	1 740 000 000	40 214 900

Tabel 8.1.1 Lanjutan / *Continued*
Table

Kecamatan <i>District</i>	Dana Alokasi Umum		Dana Alokasi Khusus	Jumlah Total	
	Pemba- ngunan	Pemeli- haraan	Pemba- ngunan	Pemba- ngunan	Pemeli- haraan
(1)	(2)	(3)	(4)	(5)	(6)
15. Perbaungan	4 574 100 000	847 612 000	0	4 574 100 000	847 612 000
16. Pegajahan	1 851 200 000	0	0	1 851 200 000	0
17. Pantai Cermin	2 610 000 000	339 060 700	0	2 610 000 000	339 060 700
Serdang Bedagai	75 644 164 051	5 758 672 800	3 391 358 000	79 035 522 051	5 758 672 800
2019	63 222 165 000	25 685 000 000	17 352 072 000	80 574 237 000	25 685 000 000

Sumber : Dinas Pekerjaan Umum dan Penataan Ruang Kabupaten Serdang Bedagai
Source : *Public Work Service of Serdang Bedagai Regency*

Tabel 8.1.2 Jumlah Biaya/Dana APBD Perbaikan Jalan menurut Kecamatan, 2019-2020 (Rp.000)
Total Expenditure of Road Improvement by District, 2019-2020 (Rp.000)

Kecamatan <i>District</i>	Dana Alokasi Umum			
	2019		2020	
	Pemeliharaan	Pembangunan	Pemeliharaan	Pembangunan
(1)	(2)	(3)	(4)	(5)
01. Kotarih	-	1 600 000 000	348 997 500	2 045 066 400
02. Silinda	2 230 000 000	-	399 067 200	1 969 079 591
03. Bintang Bayu	-	340 000 000	0	1 969 661 000
04. Dolok Masihul	374 600 000	3 980 000 000	598 271 900	5 625 183 104
05. Serbajadi	1 800 000 000	300 000 000	0	5 171 950 000
06. Sipispis	1 825 400 000	2 300 000 000	199 392 700	3 938 198 000
07. Dolok Merawan	154 000 000	2 950 000 000	139 846 100	2 942 182 971
08. Tebing Tinggi	400 000 000	4 700 000 000	398 933 800	5 371 250 701
09. Tebing Syahbandar	286 000 000	3 100 000 000	149 495 100	1 966 939 000
10. Bandar Khalipah	1 140 000 000	1 800 000 000	598 497 500	0
11. Tanjung Beringin	3 310 000 000	1 800 000 000	99 680 000	985 870 000
12. Sei Rampah	1 390 000 000	9 000 000 000	448 689 300	10 116 882 284
13. Sei Bamban	4 075 000 000	4 300 000 000	299 042 400	8 289 265 000
14. Teluk Mengkudu	1 532 600 000	1 640 000 000	358 818 300	1 740 000 000
15. Perbaungan	2 900 000 000	9 753 500 000	847 612 000	4 574 100 000
16. Pegajahan	1 900 000 000	1 800 000 000	0	1 851 200 000
17. Pantai Cermin	357 400 000	4 700 000 000	339 060 700	2 610 000 000
Jumlah/Total	23 675 000 000	54 063 500 000	5 225 404 500	61 166 828 051

Sumber : Dinas Pekerjaan Umum dan Penataan Ruang Kabupaten Serdang Bedagai
 Source : *Public Work Service of Serdang Bedagai Regency*

TRANSPORTATION AND COMMUNICATION

Tabel 8.1.3 Jumlah Biaya Perbaikan Jalan menurut Kecamatan, 2019 – 2020 (Rp.000)
Table *Total Expenditure of Road Improvement From Inpres of Governor by District, 2019 – 2020 (Rp.000)*

Kecamatan <i>District</i>	2019		2020	
	Pemeliharaan	Pembangunan	Pemeliharaan	Pembangunan
(1)	(2)	(3)	(4)	(5)
01. Kotarih	-	1 600 000 000	348 997 500	2 045 066 400
02. Silinda	2 230 000 000	-	399 067 200	1 969 079 591
03. Bintang Bayu	4 500 000 000	5 340 000 000	-	1 969 661 000
04. Dolok Masihul	374 600 000	3 980 000 000	598 271 900	5 625 183 104
05. Serba jadi	1 800 000 000	300 000 000	-	5 171 950 000
06. Sipispis	1 825 400 000	2 300 000 000	199 392 700	3 938 198 000
07. Dolok Merawan	154 000 000	2 950 000 000	139 846 100	2 942 182 971
08. Tebing Tinggi	400 000 000	4 700 000 000	398 933 800	5 371 250 701
09. Tebing Syahbandar	286 000 000	3 100 000 000	149 495 100	1 966 939 000
10. Bandar Khalipah	1 140 000 000	1 800 000 000	598 497 500	-
11. Tanjung Beringin	3 310 000 000	6 609 049 000	99 680 000	4 377 228 000
12. Sei Rampah	1 390 000 000	12 847 023 000	448 689 300	10 116 882 284
13. Sei Baman	4 075 000 000	4 300 000 000	299 042 400	8 289 265 000
14. Teluk Mengkudu	1 532 600 000	1 640 000 000	358 818 300	1 740 000 000
15. Perbaungan	2 900 000 000	9 753 500 000	847 612 000	4 574 100 000
16. Pegajahan	1 900 000 000	1 800 000 000	-	1 851 200 000
17. Pantai Cermin	357 400 000	4 700 000 000	339 060 700	2 610 000 000
Jumlah/Total	28 175 000 000	67 719 572 000	5 225 404 500	64 558 186 051

Sumber : Dinas Pekerjaan Umum dan Penataan Ruang Kabupaten Serdang Bedagai
 Source : *Public Work Service of Serdang Bedagai Regency*

Tabel 8.1.4 Banyaknya Jembatan menurut Kecamatan, 2020
Table *Number of Bridge by District, 2020*

Kecamatan <i>District</i>	Jembatan/Bridge	
	Jumlah/ <i>Total</i> (Buah)	Panjang/ <i>Length</i> (M)
(1)	(2)	(3)
01. Kotarih	-	-
02. Silinda	-	-
03. Bintang Bayu	-	-
04. Dolok Masihul	-	-
05. Serba jadi	-	-
06. Sipispis	1	8.00
07. Dolok Merawan	-	-
08. Tebing Tinggi	2	72.00
09. Tebing Syahbandar	1	4.50
10. Bandar Khalipah	1	60.00
11. Tanjung Beringin	-	-
12. Sei Rampah	1	4.20
13. Sei Baman	1	5.00
14. Teluk Mengkudu	1	4.00
15. Perbaungan	-	-
16. Pegajahan	-	-
17. Pantai Cermin	-	-
Jumlah/<i>Total</i>	8	157.70
2019	120	1 826,40

Sumber : Dinas Pekerjaan Umum dan Penataan Ruang Kabupaten Serdang Bedagai
Source : *Public Work Service of Serdang Bedagai Regency*

Tabel 8.1.5 Panjang Jalan yang Diperbaiki menurut Sumber Dana dan Kecamatan, 2020 (M)
Table Length of Improved Road by Source of Budget and District, 2020 (M)

Kecamatan <i>district</i>	Dana Alokasi Umum (M)			Dana Alokasi Khusus (M)	
	Pembang unan (M)	Pemeliha raan (M)	Pemeliha raan (M3)	Pembangu nan (M)	Pemelihara an (M2)
(1)	(2)	(3)	(4)	(5)	(6)
01. Kotaroh	1 515	-	-	-	-
02. Silinda	1 615	330	-	-	-
03. Bintang Bayu	1 394	-	-	-	-
04. Dolok Masihul	2 480	951	-	-	-
05. Serba jadi	5 225	-	-	-	-
06. Sipispis	2 689	152	-	-	-
07. Dolok Merawan	1 787	432	-	-	-
08. Tebing Tinggi	3 636	829	-	-	-
09. Tebing Syahbandar	1 511	485	-	-	-
10. Bandar Khalipah	-	1 315	-	-	-
11. Tanjung Beringin	712	-	-	2 810	-
12. Sei Rampah	6 781	687	345	-	-
13. Sei Baman	5 560	274	27	-	-
14. Teluk Mengkudu	1 579	242	-	-	-
15. Perbaungan	3 617	1 798	592	-	-
16. Pegajahan	1 398	1 354	-	-	-
17. Pantai Cermin	1 943	334	9	-	-
Jumlah/Total	43 442	9 183	973	2 810	-
2019	30 788	15 753	-	13 287	-

Tabel 8.1.5 Lanjutan / *Continued*
Table

Kecamatan <i>district</i>	P.APBD (M)			Jumlah <i>Total</i>	
	Pemba- ngunan (M)	Pemelih- araan (M)	Pemeliha- -raan (M3)	Pemba- ngunan (M)	Pemelihara- an (M3)
(1)	(6)		(7)	(8)	(9)
01. Kotarih	-	44	-	1515.00	44.00
02. Silinda	-	-	-	1945.00	330.00
03. Bintang Bayu	-	-	-	1394.00	0.00
04. Dolok Masihul	-	-	221.37	3652.37	1172.37
05. Serba jadi	-	57	-	5282.00	57.00
06. Sipispis	-	-	-	2841.00	152.00
07. Dolok Merawan	-	-	-	2219.00	432.00
08. Tebing Tinggi	-	536	-	5001.00	1365.00
09. Tebing Syahbandar	-	-	-	1996.00	485.00
10. Bandar Khalipah	-	-	-	1315.00	1315.00
11. Tanjung Beringin	-	599	128.70	1439.70	727.70
12. Sei Rampah	-	-	-	7813.00	1032.00
13. Sei Bamban	-	-	-	5861.00	301.00
14. Teluk Mengkudu	-	-	-	1821.00	242.00
15. Perbaungan	-	-	238.60	6245.60	2628.60
16. Pegajahan	-	-	234.00	2986.00	1588.00
17. Pantai Cermin	-	-	-	2286.00	343.00
Jumlah/Total	-	1 236	822,67	55 612,67	12 214,67
2019	6 768	2 147	846,00	50 843,00	846,00

Sumber : Dinas Pekerjaan Umum dan Penataan Ruang Kabupaten Serdang Bedagai
Source : *Public Work Service of Serdang Bedagai Regency*

TRANSPORTATION AND COMMUNICATION

Tabel 8.1.6 Banyaknya Jembatan yang Diperbaiki menurut Kecamatan, 2020
Table 8.1.6 Number of Bridge Repaired by District, 2020

Kecamatan <i>District</i>	Jembatan <i>Number of Bridge</i>		Panjang Jembatan <i>Length of Bridge (M)</i>		Biaya Perbaikan <i>(Rp.000)</i>	
	Pemba ngunan	Pem eliha raan	Pemba ngunan	Pem eliha raan	Pembangunan	Pemeliharaan
(1)	(2)	(3)	(4)	(5)	(6)	(7)
01. Kotarih	-	-	-	-	-	-
02. Silinda	-	-	-	-	-	-
03. Bintang Bayu	-	-	-	-	-	-
04. Dolok Masihul	-	-	-	-	-	-
05. Serba jadi	-	-	-	-	-	-
06. Sipispis	-	1	-	8.0	-	199 452 600
07. Dolok Merawan	-	-	-	-	-	-
08. Tebing Tinggi	2	-	72	-	7 977 991 000	-
09. Tebing Syahbandar	-	1	-	4.5	-	91 246 000
10. Bandar Khalipah	1	-	60	-	6 499 345 000	-
11. Tanjung Beringin	-	-	-	-	-	-
12. Sei Rampah	-	1	-	4.2	-	75 197 400
13. Sei Bamban	-	1	-	5.0	-	124 032 700
14. Teluk Mengkudu	-	1	-	4.0	-	43 329 600
15. Perbaungan	-	-	-	-	-	-
16. Pegajahan	-	-	-	-	2 005 300 000	-
17. Pantai Cermin	-	-	-	-	-	-
Jumlah/Total	3	5	132	25.7	16 482 636 000	533 258 300
2019	6	3	122	34.0	12 737 182 300	398 600 000

Sumber : Dinas Pekerjaan Umum dan Penataan Ruang Kabupaten Serdang Bedagai

Source : *Public Work Service of Serdang Bedagai Regency*

Tabel 8.1.7 Panjang Jalan Negara, Provinsi dan Kabupaten di Kabupaten Serdang Bedagai menurut Jenis Permukaan dan Kelas Jalan, 2020 (Km)
Length of State, Propincial and Regency Road by Surface, Condition and Clasification, 2020 (Km)

Keadaan Condition	Negara State Road	Provinsi Propinche Road	Kabupaten Regency Road	Poros Desa Village Road	Jumlah Total
(1)	(2)	(3)	(4)	(5)	(6)
I. JENIS PERMUKAAN/Kind of Surface					
a. Aspal/Asphaltized	92,59	170,74	636,23	-	899,56
b. Kerikil/Gravel	-	-	201,72	-	201,72
c. Tanah/Ground Surface	-	-	16,47	-	16,47
d. Tidak Diperinci/Other	-	-	14,11	-	14,11
Jumlah/Total	92,59	170,74	868,53	-	1 131,86
II. KONDISI/Condition					
a. Baik/Good	92,59	91,25	319,03	-	502,87
b. Sedang/Fair	-	38,56	210,64	-	249,20
c. Rusak/Poor	-	35,19	321,40	-	356,59
d. Rusak Berat/Very Poor	-	5,74	17,46	-	23,20
e. Tidak Diperinci/Other	-	-	-	-	-
Jumlah/Total	92,59	170,74	868,53	-	1 131,86
III. Kelas Jalan / Road Classification					
a. Kelas 1/1 th Class	92,59	-	-	-	92,59
b. Kelas II/2 nd Class	-	170,74	-	-	170,74
c. Kelas III/3 th Class	-	-	-	-	-
d. Kelas III.A/3 th.A Class	-	-	-	-	-
e. Kelas III B/3 th B Class	-	-	-	-	-
f. Kelas III C /3 th C Class	-	-	868,53	-	868,53
g. Tidak Diperinci/Other	-	-	-	-	-
Jumlah/Total	92,59	170,74	868,53	-	1 131,86

Sumber : Dinas Pekerjaan Umum dan Penataan Ruang Kabupaten Serdang Bedagai
Source : Public Work Service of Serdang Bedagai Regency

Tabel 8.1.8 Panjang Jalan Kabupaten menurut Jenis Permukaan dan Kelas Jalan, 2018 – 2020 (Km)
Length of Regency Road by Kind of Surface Condition and Clasification, 2018 – 2020 (Km)

Kedadaan Condition	2018	2019	2020
(1)	(2)	(3)	(4)
I. JENIS PERMUKAAN/Kind of Surface			
a. Aspal/Asphaltized	537,16	489,40	636,23
b. Kerikil/Gravel	318,30	322,72	201,72
c. Tanah/Ground Surface	1,99	47,50	16,47
d. Tidak Diperinci/Other Clasification	11,07	8,91	14,11
Jumlah/Total	868,53	868,53	868,53
II. KONDISI/Condition			
a. Baik/Good	332,83	404,35	319,03
b. Sedang/Fair	152,495	90,25	210,64
c. Rusak/Poor	201,141	47,98	321,40
d. Rusak Berat/Very Poor	182,06	325,95	17,46
Jumlah/Total	868,526	868,53	868,53
III. Kelas Jalan/Road Classification			
a. Kelas I/1 th Class	-	-	-
b. Kelas II/2 nd Class	-	-	-
c. Kelas III/3 th Class	-	-	-
d. Kelas III.A/3 rd A Class	-	-	-
e. Kelas III B/3 rd B Class	-	-	-
f. Kelas III C/3 rd C Class	868,53	868,53	868,53
g. Tidak Diperinci/Other	-	-	-
Jumlah/Total	868,53	868,53	868,53

Sumber : Dinas Pekerjaan Umum dan Penataan Ruang Kabupaten Serdang Bedagai
 Source : Public Work Service of Serdang Bedagai Regency

Tabel 8.1.9 Banyaknya Kendaraan Bermotor menurut Jenis Kendaraan di Kabupaten Serdang Bedagai, 2017-2020
Table *Number of Motor Vehicle by Type of Vehicle in Serdang Bedagai Regency, 2017-2020*

Jenis Kendaraan <i>Type of Vehicle</i>	2017	2018	2019	2020
(1)	(2)	(3)	(4)	(5)
Sedan	218	210	240	227
Jeep	472	535	532	537
Bus	30	44	55	53
Mini Bus	4 413	4 830	5 456	5 780
Pick Up/Truck	2 272	2 276	2 218	2 246
Alat Besar/Berat	7	20	24	15
Sepeda Motor	41 783	42 591	42 130	40 076
Lainnya	33	32	36	24
Jumlah/Total	49 228	50 538	50 691	48 958

Sumber : Kantor Samsat Kabupaten Serdang Bedagai

Source : *Samsat Office of Serdang Bedagai Regency*

Tabel 8.1.10 Jumlah Kecelakaan Lalu Lintas dan Kerugian di Kabupaten Serdang Bedagai, 2018 – 2020
Table Number of Traffic Accident and Damage in Serdang Bedagai Regency, 2018 – 2020

Kecelakaan/Kerugian <i>Accident/Damage</i>	2018	2019	2020
(1)	(2)	(3)	(4)
01. Banyaknya Kecelakaan <i>Accident</i>	298	338	289
02. Meninggal Dunia <i>Death</i>	73	72	69
03. Luka-Luka Berat <i>Seriously Injured</i>	82	61	46
04. Luka-Luka Ringan <i>Lightly Injured</i>	435	529	503
05. Kerugian Materi <i>Material Damage</i>	826 950 000	320 900 000	456 300 000

Sumber : Polres Serdang Bedagai Direktorat Lalu Lintas

Source : Traffic Directorate Police of Serdang Bedagai

Tabel 8.1.11 Jumlah Kecelakaan Lalu Lintas menurut Korban dan Kecamatan di Kabupaten Serdang Bedagai, 2020
Table *Number of Traffic Accident by Victim and District in Serdang Bedagai Regency, 2020*

Kecamatan <i>District</i>	Jumlah Kecelakaan <i>Total Accident (Orang/ Person)</i>	Meninggal <i>Death (Orang/ Person)</i>	Luka Berat <i>Seriously Injured (Orang/ Person)</i>	Luka Ringan <i>Lightly Injured (Orang/ Person)</i>
(1)	(2)	(3)	(4)	(5)
01. Kotarih	2	2	-	1
02. Silinda	-	-	-	-
03. Bintang Bayu	28	4	8	42
04. Dolok Masihul	1	1	-	1
05. Serba jadi	-	-	-	-
06. Sipispis	-	-	-	-
07. Dolok Merawan	-	-	-	-
08. Tebing Tinggi	-	-	-	-
09. Tebing Syahbandar	-	-	-	-
10. Bandar Khalipah	-	-	-	-
11. Tanjung Beringin	16	3	8	28
12. Sei Rampah	51	12	6	78
13. Sei Bamban	54	8	7	125
14. Teluk Mengkudu	2	2	-	4
15. Perbaungan	93	18	12	153
16. Pegajahan	25	13	4	38
17. Pantai Cermin	17	6	1	33
Jumlah/Total	289	69	46	503
2019	338	71	93	529
2018	362	77	91	524

Sumber : Polres Serdang Bedagai Direktorat Lalu Lintas

Source : *Traffic Directorate Police of Serdang Bedagai*

Tabel 8.1.12 Jumlah Surat Ijin Mengemudi (SIM) yang Dikeluarkan menurut Jenisnya, 2020
Number of Driving Licence Issued by Type, 2020

Bulan Month	A	BI	BII	C	Jumlah Total
(1)	(2)	(3)	(4)	(5)	(6)
Januari/ January	512	47	19	896	1 474
Pebruari/ February	527	49	20	947	1 543
M a r e t/ March	610	47	18	1 000	1 675
A p r i l/ April	317	46	19	523	905
M e i/ Mei	274	22	23	453	772
J u n i / June	528	70	14	888	1 500
J u l i / July	548	52	22	1 013	1 635
Agustus / August	528	46	17	949	1 540
September/ September	532	40	18	814	1 404
Oktober/ October	457	40	19	773	1 289
Nopember/ November	592	44	20	944	1 600
Desember/ December	573	33	31	862	1 499
Jumlah/Total	5 998	436	240	10 062	16 836
2019	5 196	565	308	10 869	16 938
2018	4 448	509	241	9 616	14 814

Sumber : Polres Serdang Bedagai Direktorat Lalu Lintas
 Source : Traffic Directorate Police of Serdang Bedagai

Tabel 8.1.13 Jumlah Surat Ijin Mengemudi (SIM) A yang Dikeluarkan menurut Jenisnya, 2020
Number of Driving Licence Issued Type A by Category, 2020

Bulan <i>Month</i>	Baru <i>New</i>		Perpanjangan <i>Renewal</i>	
	Biasa <i>Ordinary</i>	Umum <i>General</i>	Biasa <i>Ordinary</i>	Umum <i>General</i>
(1)	(2)	(3)	(4)	(5)
Januari/ <i>January</i>	416	2	94	-
Pebruari/ <i>February</i>	443	-	84	-
Maret/ <i>March</i>	499	2	109	-
April/ <i>April</i>	224	-	93	-
Mei/ <i>Mei</i>	195	-	79	-
Juni/ <i>June</i>	406	-	122	-
Juli/ <i>July</i>	448	-	100	-
Agustus/ <i>August</i>	427	-	101	-
September/ <i>September</i>	443	-	89	-
Oktober/ <i>October</i>	394	-	63	-
Nopember/ <i>November</i>	506	-	85	1
Desember/ <i>December</i>	476	-	96	1
Jumlah/ <i>Total</i>	4 877	4	1 115	2
2019	4 117	6	1 070	3
2018	3 381	7	1 053	7

Sumber : Polres Serdang Bedagai Direktorat Lalu Lintas
 Source : *Traffic Directorate Police of Serdang Bedagai*

Tabel 8.1.14 Jumlah Surat Ijin Mengemudi (SIM) B I yang Dikeluarkan menurut Jenisnya, 2020
Table *Number of Driving Licence Issued Type B I by Category, 2020*

Bulan Month	Baru New		Perpanjangan Renewal	
	Biasa Ordinary	Umum General	Biasa Ordinary	Umum General
(1)	(2)	(3)	(4)	(5)
Januari/ January	25	7	5	10
Pebruari/ February	25	4	9	11
Maret/ March	21	8	2	16
April/ April	18	5	9	14
Mei/ Mei	5	2	6	9
Juni/ June	38	7	8	17
Juli/ July	28	8	5	11
Agustus/ August	20	8	11	7
September/ September	24	5	5	6
Oktober/ October	13	10	7	10
November/ November	19	6	7	12
Desember/ December	7	2	4	20
Jumlah/Total	243	72	78	143
2019	194	36	113	166

Sumber : Polres Serdang Bedagai Direktorat Lalu Lintas
 Source : *Traffict Directorate Police of Serdang Bedagai*

Tabel 8.1.15 Jumlah Surat Ijin Mengemudi (SIM) B II yang Dikeluarkan
Table menurut Jenisnya, 2020
Number of Driving Licence Issued Type B II by Category, 2020

Bulan <i>Month</i>	Baru <i>New</i>		Perpanjangan <i>Renewal</i>	
	Biasa <i>Ordinary</i>	Umum <i>General</i>	Biasa <i>Ordinary</i>	Umum <i>General</i>
(1)	(2)	(3)	(4)	(5)
Januari/ <i>January</i>	-	4	-	15
Pebruari/ <i>February</i>	-	4	-	16
M a r e t/ <i>March</i>	1	5	-	12
A p r i l/ <i>April</i>	2	1	-	16
M e i/ <i>Mei</i>	-	3	-	20
Juni/ <i>June</i>	-	1	-	13
Juli/ <i>July</i>	2	6	-	14
Agustus / <i>August</i>	1	6	-	10
September/ <i>September</i>	-	2	-	16
Oktober/ <i>October</i>	-	4	-	15
Nopember/ <i>November</i>	2	6	-	12
Desember/ <i>December</i>	-	6	-	25
Jumlah/ <i>Total</i>	8	48	-	194
2019	17	14	7	203
2018	10	31	9	230

Sumber : Polres Serdang Bedagai Direktorat Lalu Lintas

Source : *Traffict Directorate Police of Serdang Bedagai*

Tabel 8.1.16 Jumlah Surat Ijin Mengemudi (SIM) C yang Dikeluarkan
Table menurut Jenisnya, 2020
Number of Driving Licence Issued Type C by Category, 2020

Bulan <i>Month</i>	Biasa <i>Ordinary</i>	Umum <i>General</i>
(1)	(2)	(3)
Januari/ <i>January</i>	896	-
Pebruari/ <i>February</i>	947	-
Maret/ <i>March</i>	1 000	-
April/ <i>April</i>	523	-
Mei/ <i>Mei</i>	453	-
Juni/ <i>June</i>	888	-
Juli/ <i>July</i>	1 013	-
Agustus / <i>August</i>	949	-
September/ <i>September</i>	814	-
Oktober/ <i>October</i>	773	-
Nopember/ <i>November</i>	944	-
Desember/ <i>December</i>	862	-
Jumlah/ <i>Total</i>	10 062	-
2019	10 869	*)
2018	6 474	3 132

*) Data tidak tersedia

Sumber : Polres Serdang Bedagai Direktorat Lalu Lintas

Source : *Traffict Directorate Police of Serdang Bedagai*

Tabel 8.1.17 Daftar Nama Perusahaan Mobil Angkutan (MPU)/Bus Umum Penumpang Terdaftar dan Jumlah Armadanya, 2017 -2020
Table *List of Names Public Bus Company Registered and Total Unit, 2017 -2020*

Nama Perusahaan <i>Name of Company</i>	Jumlah Armada/ <i>Total Unit</i>			
	2017	2018	2019	2000
(1)	(2)	(3)	(4)	(5)
01. CV. CITRA	20	22	22	22
02. KPU. RAJAWALI	65	67	67	67
03. Rahmat global mandiri	-	-	-	-
04. TAXI CITRA	-	-	-	-
05. CV. TAMBUN	-	-	-	-
06. KSU RJ SERGAI	20	23	23	23
Jumlah/<i>Total</i>	105	112	112	112

Sumber : Dinas Perhubungan Kabupaten Serdang Bedagai

Source : *Transportation Office of Serdang Bedagai Regency*

TRANSPORTATION AND COMMUNICATION

Tabel 8.1.18 Daftar Nama Perusahaan Angkutan Barang dan Jumlah Armada Terdaftar, 2018 – 2020
Table *List of Names Cargo Transportation Company and Total Unit Registered, 2018 - 2018*

	Nama Perusahaan <i>Name of Company</i>	Jumlah Armada/ <i>Total Unit</i>		
		2018	2019	2020
	(1)	(2)	(3)	(4)
01.	CV. RODA PRIMA	1	2	2
02.	CV. SINAR GUNTUR	-	-	-
03.	CV. CENDRAWASIH	-	-	-
04.	CV. PAPA MEX	1	2	2
05.	Chandra Pratama Mandiri	14	14	14
06.	PT. Surya Jaya Agung	9	10	10
07.	PT. Deli Super	1	2	2
08.	CV. REZEKI SYAHIRA	14	15	15
09.	Koperasi Rajawali	16	17	17
10.	PT. Kreasi Betoa Nusapersada	14	14	14
11.	PT. Socfindo	28	29	29
12.	CV. Semangat Bersama	2	3	3
13.	CV. Irama	3	3	3
14.	UD. Mitra Nusantara	5	6	6
15.	CV. Setia Kawan	5	5	5
16.	CV. Lubuk baru	5	6	6
17.	CV. Akbar Pratama	2	4	4
18.	PUSKOPKAR	4	5	5
19.	CV. Multi Jaya	1	1	1
20.	CV. karya Mandiri	1	2	2
21.	PT. Ramli Jaya	1	2	2
22.	Erianto, SH, ISPD.I	1	1	1
	Jumlah/<i>Total</i>	128	143	143

Sumber : Dinas Perhubungan Kabupaten Serdang Bedagai
 Source : *Transportation Office of Serdang Bedagai Regency*

Tabel 8.1.19 Daftar Nama Perusahaan Becak Bermotor (Betor) dan Jumlah Armada Terdaftar, 2018-2020
Table *List of Names Pedicab Motorized Company Registered and Total Unit, 2018-2020*

Nama Perusahaan <i>Name of Company</i>	Jumlah Armada/ <i>Total Unit</i>		
	2018	2019	2020
(1)	(2)	(3)	(4)
01. CV. KOMEGORO	-	-	-
02. CV. PAPA MEX	1	1	1
03. CV. BEDAGAI DELI TRANS	-	-	-
04. CV. RODA PRIMA	14	14	14
05. CV. CHANDRA PRATAMA MANDIRI	-	-	-
06. KSU BSN BHINEKA TUNGGAL IKA	-	-	-
07. CV. CENDRAWASIH	-	-	-
08. KSU MEKAR	-	-	-
09. KSU BSN BTIKA	143	143	143
Jumlah/<i>Total</i>	158	158	158

Sumber : Dinas Perhubungan Kabupaten Serdang Bedagai

Source : *Transportation Office of Serdang Bedagai Regency*

Tabel 8.1.20
Table

Jumlah Kendaraan Bermotor dan Realisasi PKB/BBNKB di Kabupaten Serdang Bedagai, 2020
Total of Motor Vehicle and Realization of PKB/BBNKB in Serdang Bedagai Regency, 2020

90 , "	PKB		BBN		Jumlah PKB dan BBN	
	KB	RP	KB	RP	KB	RP
(1)	(2)	(3)	(4)	(5)	(6)	(7)
01. Januari/ January	4 243	2 560 482 549	96	55 603 000	4 339	55 603 000
02. Februari/ February	4 181	2 741 255 751	97	52 894 500	4 278	2 794 150 251
03. Maret/ March	4 036	2 508 807 155	97	61 394 250	4133	2 570 201 405
04. April/ April	2 167	1 477 218 792	54	22 699 000	2 221	1 499 917 792
05. Mei/ May	2 266	1 548 704 977	49	33 657 250	2 315	1 582 362 227
06. Juni / June	3 823	2 231 808 777	75	31 519 750	3 898	2 263 328 527
07. Juli / July	4 417	2 729 173 922	70	37 628 300	4 487	2 766 802 222
08. Agustus/ August	4 828	2 717 265 647	90	40 862 750	4 918	2 758 128 397
09. September/ September	4 790	2 583 457 313	70	36 575 250	4 860	2 620 032 563
10. Oktober / October	4 566	3 108 431 642	121	54 333 500	4 687	3 162 765 142
11. Nopember/ November	4 987	3 823 231 382	186	89 691 000	5 173	3 912 922 382
12. Desember/ December	4 654	3 235 461 540	124	63 760 000	4 778	3 299 221 540
Jumlah/Total	48 958	3 126 529 9447	1 129	580 618 550	50 087	29 285 435 448
2019	50 691	28 661 038 474	1 011.52	549 019 060	51 743	29 210 057 534
2018	50 538	27 857 307 324	894	409 778 375	51 432	28 267 085 699

Sumber : Kantor Samsat Kabupaten Serdang Bedagai
Source : Samsat Office of Serdang Bedagai Regency

8.2. Komunikasi/ *Communication*

Tabel 8.2.1 Jumlah Kantor Pos Pembantu Menurut Kecamatan di Kabupaten Serdang Bedagai, 2018-2020
Table Number Branch Post Office by District in Serdang Bedagai regency, 2018-2020

Kecamatan <i>District</i>		2018	2019	2020
(1)		(2)	(3)	(4)
01.	Kotarih	-	-	-
02.	Silinda	-	-	-
03.	Bintang Bayu	-	-	-
04.	Dolok Masihul	1	1	1
05.	Serba jadi	-	-	-
06.	Sipispis	1	1	1
07.	Dolok Merawan	1	1	1
08.	Tebing Tinggi	-	-	-
09.	Tebing Syahbandar	-	-	-
10.	Bandar Khalipah	1	1	1
11.	Tanjung Beringin	1	1	1
12.	Sei Rampah	1	1	1
13.	Sei Bambi	-	-	-
14.	Teluk Mengkudu	1	1	1
15.	Perbaungan	1	1	1
16.	Pegajahan	-	-	-
17.	Pantai Cermin	1	1	1
Jumlah/Total		9	9	9

Sumber : PT. Pos Indonesia (Persero), Kantor Tebing Tinggi

Source : Post Office Tebing Tinggi

Tabel 8.2.2 Produksi Pos menurut Jenisnya di Kabupaten Serdang Bedagai, 2020
Table 8.2.2 Production Post by Type in Serdang Bedagai Regency, 2020

Jenis Pos <i>Type of Post</i>	Satuan	2020
(1)	(2)	(3)
I. Surat Pos		
<i>Letter Post</i>		
<i>a. Dalam Negeri/Domestic</i>		
- Biasa(prangko)/ <i>Ordinary</i>	Lembar	419
- Kilat Khusus	Lembar	11 546
- Express	Lembar	6 500
<i>b. Luar Negeri/International</i>		
- EMS	Lembar	105
- Tercatat/ <i>Registered</i>	Lembar	120
II. Paket Pos		
<i>Parcel Post</i>		
<i>a. Dalam Negeri/Domestic</i>		
<i>b. Luar Negeri/International</i>	Lembar	11 412
	Lembar	176
III. Wesel Pos		
<i>Money Order</i>		
<i>a. Dikirim/Sent</i>	Rupiah	9 906 591 019
<i>b. Dibayar/Paid</i>	Rupiah	11 059 076 373

Sumber : PT. Pos Indonesia (Persero), Kantor Tebing Tinggi
Source : Post Office Tebing Tinggi

Tabel 8.2.3 Banyaknya Pengiriman dan Penerimaan Paket Biasa menurut Kantor Pos, 2020 (Buah)
Number of Sent and Received Ordinary Parcel by Post Office, 2020 (Unit)

Kantor Pos <i>Post Office</i>	Pengiriman <i>Sent</i>	Penerimaan <i>Received</i>
(1)	(2)	(3)
01. Dolok Masihul	433	557
02. Sipispis	4	21
03. Dolok Merawan	26	26
04. Tebing Tinggi	939	1 139
05. Bandar Khalipah	33	49
06. Tanjung Beringin	53	7
07. Sei Rampah	-	-
08. Teluk Mengkudu	22	28
09. Perbaungan	583	711
10. Pantai Cermin	38	46
<i>Jumlah/Total</i>	2 131	2 584
2019	1 217	2 232

Sumber : PT. Pos Indonesia (Persero), Kantor Tebing Tinggi

Source : *Post Office Tebing Tinggi*

Tabel 8.2.4 Banyaknya Pengiriman dan Penerimaan Paket Kilat menurut Kantor Pos, 2020 (Buah)
Table *Number of Sent and Received Express Parcel by Post Office, 2020 (Unit)*

Kantor Pos <i>Post Office</i>	Pengiriman <i>Sent</i>	Penerimaan <i>Received</i>
(1)	(2)	(3)
01. Dolok Masihul	878	3 350
02. Sipispis	91	779
03. Dolok Merawan	109	406
04. Tebing Tinggi	6 438	9 812
05. Bandar Khalipah	19	85
06. Tanjung Beringin	276	2 083
07. Sei Rampah	166	635
08. Teluk Mengkudu	276	618
09. Perbaungan	995	1 713
10. Pantai Cermin	33	301
<i>Jumlah/Total</i>	9 281	19 782
2019	2 287	11 476

Sumber : PT. Pos Indonesia (Persero), Kantor Tebing Tinggi

Source : *Post Office Tebing Tinggi*

Tabel 8.2.5 Banyaknya Pengiriman dan Penerimaan Paket EMS (Luar Negeri) menurut Kantor Pos, 2020 (Buah)
Table *Number of Sent and Received EMS Parcel by Post Office, 2020 (Unit)*

Kantor Pos <i>Post Office</i>	Pengiriman <i>Sent</i>	Penerimaan <i>Received</i>
(1)	(2)	(3)
01. Dolok Masihul	4	19
02. Sipispis	4	10
03. Dolok Merawan	1	3
04. Tebing Tinggi	130	188
05. Bandar Khalipah	-	6
06. Tanjung Beringin	5	12
07. Sei Rampah	4	50
08. Teluk Mengkudu	-	7
09. Perbaungan	28	66
10. Pantai Cermin	-	4
Jumlah/Total	176	365
2019	101	351

Sumber : PT. Pos Indonesia (Persero), Kantor Tebing Tinggi

Source : *Post Office Tebing Tinggi*

Tabel 8.2.6 Banyaknya Pengiriman dan Penerimaan Surat Kilat Khusus menurut Kantor Pos, 2020 (Buah)
Number of Sent and Received Special Express Mail by Post Office, 2020 (Unit)

Kantor Pos <i>Post Office</i>	Pengiriman <i>Sent</i>	Penerimaan <i>Received</i>
(1)	(2)	(3)
01. Dolok Masihul	740	5 297
02. Sipispis	250	1 483
03. Dolok Merawan	300	459
04. Tebing Tinggi	4 998	9 132
05. Bandar Khalipah	234	2 817
06. Tanjung Beringin	171	8 617
07. Sei Rampah	2 504	4 651
08. Teluk Mengkudu	200	406
09. Perbaungan	1 804	3 127
10. Pantai Cermin	345	4 868
<i>Jumlah/Tota1l</i>	11 546	40 857
2019	6 244	38 164

Sumber : PT. Pos Indonesia (Persero), Kantor Tebing Tinggi

Source : *Post Office Tebing Tinggi*

Tabel 8.2.7 Banyaknya Pengiriman dan Penerimaan Surat Express menurut Kantor Pos, 2020 (Buah)
Table *Number of Sent and Received Express Mail by Post Office, 2020 (Unit)*

Kantor Pos <i>Post Office</i>	Pengiriman <i>Sent</i>	Penerimaan <i>Received</i>
(1)	(2)	(3)
01. Dolok Masihul	399	4 503
02. Sipispis	312	2 427
03. Dolok Merawan	99	1 133
04. Tebing Tinggi	3 782	27 780
05. Bandar Khalipah	76	516
06. Tanjung Beringin	136	1 270
07. Sei Rampah	650	7 519
08. Teluk Mengkudu	90	727
09. Perbaungan	873	10 535
10. Pantai Cermin	83	618
<i>Jumlah/Total</i>	6 500	57 028
2019	6 688	50 235

Sumber : PT. Pos Indonesia (Persero) Kantor Tebing Tinggi

Source : *Post Office Tebing Tinggi*

Tabel 8.2.8 Banyaknya Pengiriman dan Penerimaan Surat EMS (Luar Negeri) menurut Kantor Pos, 2020 (Unit)
Table *Number of Sent and Received EMS Mail by Post Office, 2020 (Unit)*

Kantor Pos <i>Post Office</i>	Pengiriman <i>Sent</i>	Penerimaan <i>Received</i>
(1)	(2)	(3)
01. Dolok Masihul	1	45
02. Sipispis	1	23
03. Dolok Merawan	1	17
04. Tebing Tinggi	61	202
05. Bandar Khalipah	2	19
06. Tanjung Beringin	3	40
07. Sei Rampah	10	96
08. Teluk Mengkudu	7	61
09. Perbaungan	17	111
10. Pantai Cermin	2	30
Jumlah/Total	105	644
2019	100	591

Sumber : PT. Pos Indonesia (Persero), Kantor Tebing Tinggi

Source : *Post Office Tebing Tinggi*

Tabel 8.2.9 Banyaknya Pengiriman dan Penerimaan Surat Biasa (prangko) menurut Kantor Pos, 2020 (Rupiah)
Table *Number of Sent and Received Ordinary Mail by Post Office, 2020 (Rupiahs)*

Kantor Pos <i>Post Office</i>	Pengiriman <i>Sent</i>	Penerimaan <i>Received</i>
(1)	(2)	(3)
01. Dolok Masihul	25	398
02. Sipispis	5	139
03. Dolok Merawan	60	151
04. Tebing Tinggi	180	350
05. Bandar Khalipah	-	-
06. Tanjung Beringin	-	115
07. Sei Rampah	62	80
08. Teluk Mengkudu	-	42
09. Perbaungan	45	66
10. Pantai Cermin	42	359
<i>Jumlah/Total</i>	419	1 700
2019	115	471

Sumber : PT. Pos Indonesia (Persero), Kantor Tebing Tinggi

Source : *Post Office Tebing Tinggi*

Tabel 8.2.10 Banyaknya Pengiriman dan Penerimaan Surat Tercatat (Luar Negeri) menurut Kantor Pos, 2020 (Buah)
Table *Number of Sent and Received Registered Mail by Post Office, 2020 (Unit)*

Kantor Pos <i>Post Office</i>	Pengiriman <i>Sent</i>	Penerimaan <i>Received</i>
(1)	(2)	(3)
01. Dolok Masihul	-	1
02. Sipispis	-	6
03. Dolok Merawan	-	-
04. Tebing Tinggi	118	100
05. Bandar Khalipah	-	-
06. Tanjung Beringin	-	54
07. Sei Rampah	-	-
08. Teluk Mengkudu	-	7
09. Perbaungan	2	-
10. Pantai Cermin	-	15
<i>Jumlah/Total</i>	120	183
2019	7	6

Sumber : PT. Pos Indonesia (Persero), Kantor Tebing Tinggi

Source : *Post Office Tebing Tinggi*

Tabel 8.2.11 Jumlah Penerimaan dan Pengiriman Wesel Pos menurut Kantor Pos, 2020
Number of Postal Money Order Received and Sent by Post Office, 2020

Kantor Pos Post Office	Penerimaan/Received		Pengiriman/Sent	
	Frekuensi Frequency	Nilai Value (000)	Frekuensi Frequency	Nilai Value (000)
(1)	(2)	(3)	(4)	(5)
01. Dolok Masihul	704	845 603 760	278	592 262 040
02. Sipispis	180	95 351 400	322	68 667 000
03. Dolok Merawan	149	82 148 300	105	64 406 000
04. Tebing Tinggi	2 675	4 590 068 240	11 503	6 560 860 535
05. Bandar Khalipah	406	405 783 650	107	60 449 000
06. Tanjung Beringin	355	267 424 286	43	98 552 000
07. Sei Rampah	1 053	1 447 869 204	569	408 782 779
08. Teluk Mengkudu	354	268 317 850	46	40 227 500
09. Perbaungan	1 259	2 481 782 204	468	1 049 901 963
10. Pantai Cermin	458	574 707 479	191	962 477 202
Jumlah/Total	7 593	11 059 076 373	13 632	9 906 591 019
2019	4 062	8 614 989 549	2 954	6 507 826 753
2018	4994	9 559 652 076	2734	6 578 170 301

Sumber : PT. Pos Indonesia (Persero), Kantor Tebing Tinggi
 Source : Post Office Tebing Tinggi

TRANSPORTATION AND COMMUNICATION

Tabel 8.2.12 Banyaknya Pelanggan Telkom menurut Kecamatan, 2020
Table Total Costumers of Telkom by District, 2020

Kecamatan <i>District</i>	Rumah Tangga <i>Household</i>	Instansi <i>Instance</i>	Jumlah <i>Total</i>
(1)	(2)	(3)	(4)
01. Kotarih	4	1	5
02. Silinda	-	-	-
03. Bintang Bayu	-	-	-
04. Dolok Masihul	235	9	244
05. Serba jadi	7	7	14
06. Sipispis	4	-	4
07. Dolok Merawan	4	1	5
08. Tebing Tinggi	171	85	256
09. Tebing Syahbandar	-	-	-
10. Bandar Khalipah	1 311	161	1 472
11. Tanjung Beringin	4	15	19
12. Sei Rampah	18	16	34
13. Sei Baman	77	2	79
14. Teluk Mengkudu	29	2	31
15. Perbaungan	396	44	440
16. Pegajahan	2	1	3
17. Pantai Cermin	124	22	146
Jumlah/Total	2 386	366	2 752
2019	1 678	92	1 770
2018	877	100	977

Sumber : PT. Telkom

Tabel 8.2.13 Banyaknya Pelanggan Telkom menurut Jenis Layanan, 2020
Table *Total Costumers of Telkom by District and Type of Service , 2020*

Kecamatan <i>District</i>		Telepon/Fax	Indihome	Jumlah <i>Total</i>
(1)	(2)	(3)	(4)	
01.	Kotarih	2	3	5
02.	Silinda	-	-	-
03.	Bintang Bayu	-	-	-
04.	Dolok Masihul	39	205	244
05.	Serba jadi	-	14	14
06.	Sipispis	4	-	4
07.	Dolok Merawan	-	5	5
08.	Tebing Tinggi	28	228	256
09.	Tebing Syahbandar	-	-	-
10.	Bandar Khalipah	101	1 371	1 472
11.	Tanjung Beringin	1	18	19
12.	Sei Rampah	4	30	34
13.	Sei Bambi	4	75	79
14.	Teluk Mengkudu	-	31	31
15.	Perbaungan	49	391	440
16.	Pegajahan	-	3	3
17.	Pantai Cermin	20	126	146
Jumlah/Total		252	2 500	2 752
2019		116	1 654	1 770
2018		398	751	1 149

Sumber : PT. Telkom

BAB
Chapter

09

PERBANKAN KOPERASI DAN HARGA-HARGA

BANKING COOPERATIVE DAN PRICES



PENJELASAN TEKNIS

1. Data statistik perbankan bersumber dari Bank Indonesia.
2. Kantor bank terdiri dari Kantor Cabang (KC), Kantor Cabang Pembantu (KCP), dan kantor di bawah KCP.
3. Data statistik penanaman modal yang disetujui pemerintah terdiri dari Penanaman Modal Asing (PMA) dan Penanaman Modal Dalam Negeri (PMDN) bersumber dari Badan Penanaman Modal dan Promosi (BPMP).
4. Data harga yang disajikan meliputi :
 - Harga eceran beberapa jenis barang di beberapa kota
 - Indeks Harga Konsumen (IHK) dan laju inflasi
 - Indeks harga yang diterima dan dibayar Petani
5. Indeks Harga Konsumen (IHK) yang merupakan indikator inflasi di Indonesia, sejak Januari 2014 dihitung dari 82 kota, mencakup sekitar 225- 462 komoditas yang dihitung berdasarkan pola konsumsi hasil Survei Biaya Hidup (SBH) di 82 kota tahun 2012.
6. IHK mencakup 7 kelompok yaitu: bahan makanan; makanan jadi, minuman, rokok, dan tembakau; perumahan, air, listrik, gas, dan bahan bakar; sandang; kesehatan; pendidikan, rekreasi, dan olahraga; transpor, komunikasi, dan jasa keuangan.
7. Indeks Harga Perdagangan Besar (IHPB) dihitung berdasarkan data hasil survei harga perdagangan besar yang dilakukan di 34 Provinsi di Indonesia. Metode sampling yang digunakan adalah purposif, dengan pertimbangan daftar

TECHNICAL NOTES

1. *Banking statistics are obtained from the Bank Indonesia.*
2. *Bank offices consist of branch office (KC), sub branch office (KCP) and offices under KCP.*
3. *Data on foreign and domestic investments approved by government are obtained from the Investment and Promotion Board (BPMP).*
4. *Price statistics cover :*
 - *Retail prices of several commodities in several cities*
 - *Consumer Price Index (CPI) and inflation rates*
 - *Indices of prices received and paid by farmers*
5. *The Consumer Price Index (CPI) which is the indicator of inflation in Indonesia, since January 2014 has been developed from the consumption pattern of the 2012 Cost of Living Survey (CLS) conducted in 82 cities, covering 225-462 commodities.*
6. *Commodities of CPI consist of 7 groups as follows: foodstuff; prepare food, beverages, and tobacco products; housing, water, electricity, gas, and fuel; clothing; health; education, recreation, and sports; transportation, communication, and financial services.*
7. *The Wholesale Price Index (WPI) is calculated based on data of wholesale price survey in 34 Provinces in Indonesia. The sampling method is purposive, by considering that the complete list of traders as a sample frame is not available. Therefore, the substitution of the sample is purposive as well. The respondents of the survey are wholesale sellers, exporters, and importers. Since November 2013, the calculation of The Wholesale Price*

pedagang yang lengkap sebagai kerangka sampel tidak tersedia. Karena itu penggantian responden pun dilakukan secara purposif. Responden survei adalah pedagang besar/grosir, Eksportir, dan Importir. Sejak November 2013 penghitungan Indeks Harga Perdagangan Besar (IHPB) menggunakan tahun dasar 2010 (2010=100) yang mencakup 317 jenis komoditas dan 184 Subkelompok Barang yang belum dirinci dalam komoditi/jenis barang. sedangkan periode sebelumnya menggunakan tahun dasar 2005 (2005=100). IHPB. 2010 dikelompokkan berdasarkan 3 digit Klasifikasi Baku Lapangan usaha Indonesia (KBLI) 2009, yang terdiri dari 3 katagori yaitu: Katagori Pertanian, Kehutanan dan Perikanan, Kategori Pertambangan dan Penggalian, Katagori Industri Pengolahan. Sedangkan Kelompok Barang Impor, dan Kelompok Barang Ekspor diklasifikasikan menurut kode Harmonized System (HS). IHPB disajikan dalam 3 (tiga) macam pengelompokan, yaitu :

- Menurut komponen penyediaan/penawaran barang atau menurut sektor/kelompok barang.
- Menurut penggunaan barang.
- Menurut kelompok barang dalam proses produksi.

8. Pengumpulan data harga produsen dilakukan melalui wawancara langsung kepada petani dengan Daftar HP-2 sedangkan pengumpulan data harga eceran pedesaan (konsumen) adalah wawancara dengan para pedagang di pasar kecamatan yang terpilih sebagai sampel dengan. Daftar HP-1. Semua kegiatan pencacahan harga dilakukan oleh Koordinator Statistik Kecamatan (KSK).

Index (WPI) has used the year 2010 as the base year (2010=100) covering 317 commodities and 184 Subgroup Items that have not been specified in the commodity/type stuff. Before this period it used the base year of 2005 (2005=100). WPI 2010 classified by 3 digits of Standard Industrial Classification Indonesian businesses ISIC) 2009, namely: Agriculture, Mining and Quarrying, Manufacturing Sector. While the Group of Imported Goods and Exported Goods are classified according to the Harmonized System (HS) code. The WPI is presented based on 3 kinds of groups, namely :

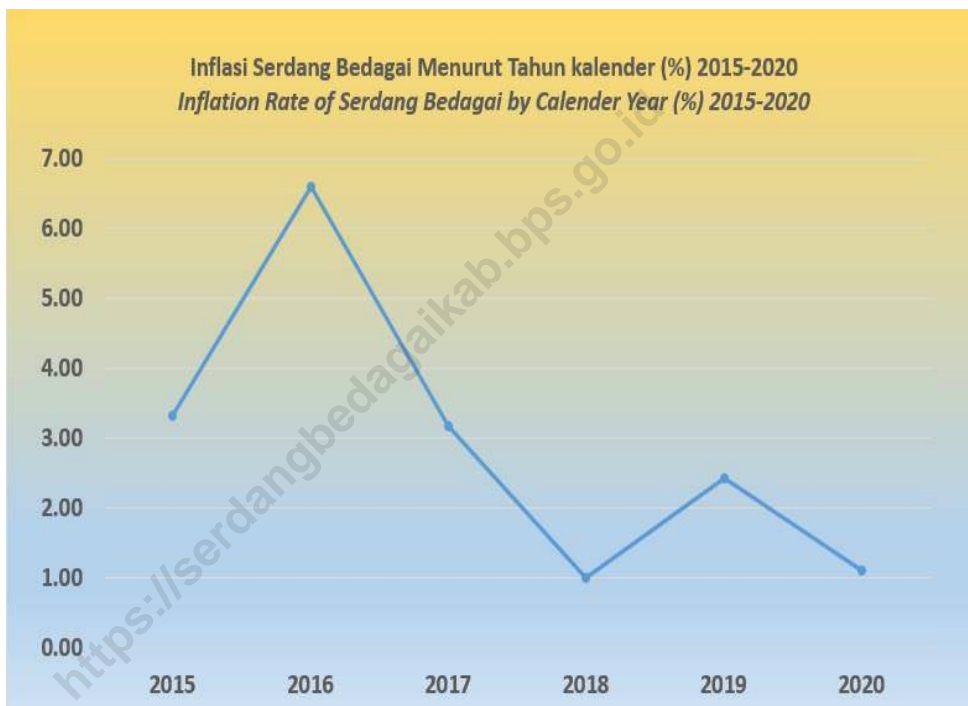
- *By supply of components or by sector/commodity's groups.*
- *By end use of commodities.*
- *By group of commodities in the stage of production.*

8. *The collection of producer price data is conducted through a direct interview with the farmers using HP-2 questionnaire. While the collection of rural consumer retail price data is conducted by interviewing traders in the selected markets using HP-1 questionnaire. The collection of price data is conducted by the Statistics Coordinator at Sub district level.*

URAIAN**DESCRIPTION**

- | | |
|--|---|
| <p>1. Harga-harga beberapa bahan kebutuhan pokok, bahan bangunan dan berbagai macam sayur-sayuran secara rinci dapat dilihat pada tabel 9.2.1 sampai 9.2.6.</p> <p>2. Koperasi merupakan organisasi ekonomi yang berasaskan kekeluargaan dengan mengutamakan rasa persaudaraan, solidaritas dan persatuan diantara para anggota. Koperasi hadir ditengah-tengah masyarakat dengan mengemban tugas dan tujuan untuk memajukan kesejahteraan anggota pada khususnya dan masyarakat pada umumnya.</p> | <p>1. <i>Price of some main goods, retail prices of construction materials and some vegetables was presented in table 9.2.1 until 9.2.6.</i></p> <p>2. <i>Cooperatives are economic organizations based on kinship by prioritizing a sense of brotherhood, solidarity and unity among members. Cooperatives exist in the midst of society with the task and purpose of advancing the welfare of members in particular and society in general.</i></p> |
|--|---|

Gambar 9.1.1 Inflasi Serdang Bedagai menurut Tahun Kalender (%), 2015-2020
Figures *Inflation Rate of Serdang Bedagai by Calender Year (%), 2015-2020*



Sumber : Badan Pusat Statistik Kabupaten Serdang Bedagai

Source : *BPS - Statistics of Serdang Bedagai Regency*

9.1 Koperasi/ Cooperative

Tabel 9.1.1 Jumlah Koperasi menurut Jenisnya dan Kecamatan di
Table Kabupaten Serdang Bedagai, 2020
*Number of Cooperation by Type and District in Serdang
Bedagai Regency, 2020*

Kecamatan <i>District</i>	Jenis Koperasi/ <i>Type of Cooperation</i>						
	KUD	KOPTAN	KPRI	KOPKAR	KSU	KOPPAS	ANGKUTAN
(1)	(2)	(3)	(4)	(5)	(6)	(7)	(8)
Kotarih	1	3	1	2	2	-	-
Silinda	2	-	1	2	4	-	-
Bintang Bayu	-	4	-	1	2	-	-
Dolok Masihul	1	7	3	3	5	1	-
Serbajadi	1	-	1	-	4	-	-
Sipispis	1	1	1	-	11	-	-
Dolok Merawan	1	-	1	-	3	-	-
Tebing Tinggi	2	4	1	3	9	-	-
Tebing Syahbandar	-	4	1	4	3	-	-
Bandar Khalipah	1	1	2	2	-	-	-
Tanjung Beringin	2	6	2	-	7	1	-
Sei Rampah	1	3	4	4	21	1	1
Sei Bamban	3	2	1	2	14	1	1
Teluk Mengkudu	3	6	1	1	6	-	2
Perbaungan	3	5	4	4	26	2	-
Pegajahan	1	3	-	1	8	-	-
Pantai Cermin	1	5	1	1	8	-	-
Serdang Bedagai	24	54	25	30	133	6	4
2019	25	54	25	30	133	6	4

Tabel 9.1.1 Lanjutan / Continued
Table

Kecamatan District	Jenis Koperasi/Type of Cooperation						Jumlah
	KOPPON TREN	KSP	KOPWAN	KPKL	ABRI/POL	PROD USEN	
(1)	(9)	(10)	(11)	(12)	(13)	(14)	(15)
Kotarih	-	-	1	-	-	1	11
Silinda	-	1	1	-	-	2	13
Bintang Bayu	-	1	-	-	-	1	9
Dolok Masihul	-	1	1	-	-	3	25
Serbajadi	-	-	1	-	-	-	7
Sipispis	-	-	1	-	-	-	15
Dolok Merawan	-	-	-	-	-	-	5
Tebing Tinggi	-	-	2	-	1	-	22
Tebing Syahbandar	-	-	-	-	-	3	15
Bandar Khalipah	-	-	-	-	-	1	7
Tanjung Beringin	-	-	2	-	-	5	25
Sei Rampah	4	2	7	-	1	3	52
Sei Baman	-	-	1	-	-	-	25
Teluk Mengkudu	-	-	2	-	-	4	25
Perbaungan	-	3	4	1	2	4	58
Pegajahan	-	-	1	-	-	2	16
Pantai Cermin	-	-	1	-	-	5	22
Serdang Bedagai	4	8	25	1	4	34	352
2019	4	23	25	1	4	30	360

Sumber : Dinas Ketenagakerjaan, Koperasi dan Usaha Mikro Kab. Serdang Bedagai
Source : Manpower and Cooperative Office of Serdang Bedagai Regency

Tabel 9.1.2 Banyaknya Koperasi KUD dan Non KUD menurut Kecamatan di Kabupaten Serdang Bedagai, 2020
Table *Number of Village Cooperative and Other Cooperative by District in Serdang Bedagai Regency, 2020*

Kecamatan <i>District</i>	KUD <i>Village Cooperative</i>	NON KUD <i>Other Cooperative</i>	Jumlah <i>Total</i>
(1)	(2)	(3)	(4)
01. Kotarih	1	11	12
02. Silinda	2	10	12
03. Bintang Bayu	-	10	10
04. Dolok Masihul	1	22	23
05. Serba Jadi	1	7	8
06. Sipispis	1	15	16
07. Dolok Merawan	1	4	5
08. Tebing Tinggi	2	21	23
09. Tebing Syahbandar	-	13	13
10. Bandar Khalifah	1	5	6
11. Tanjung Beringin	2	19	21
12. Sei Rampah	1	52	53
13. Sei Bamban	3	23	26
14. Teluk Mengkudu	3	23	26
15. Perbaungan	3	71	74
16. Pegajahan	1	20	21
17. Pantai Cermin	1	21	22
Jumlah/Total	24	347	371
2019	25	354	379
2018	24	322	346

Sumber : Dinas Ketenagakerjaan, Koperasi dan Usaha Mikro Kab. Serdang Bedagai
Source : Manpower and Cooperative Office of Serdang Bedagai Regency

Tabel 9.1.3 Data Keragaan Koperasi Menurut dan Kecamatan di Kabupaten Serdang Bedagai, 2020
Number of Cooperation by Activating and District in Serdang Bedagai Regency, 2020

Kecamatan	Aktif (Unit)	Tidak Aktif (Unit)	Total Koperasi	Jlh Anggota			RAT
				Laki-Laki	Perempuan	Jlh	
(1)	(2)	(3)	(4)	(5)	(6)	(7)	(8)
01. Kotarih	-	11	11	-	-	-	-
02. Silinda	3	8	11	2 429	2 244	4 673	3
03. Bintang Bayu	3	7	10	456	106	562	1
04. Dolok Masihul	8	14	22	905	572	1 477	5
05. Serbajadi	-	7	7	-	-	-	-
06. Sipispis	-	16	16	-	-	-	-
07. Dolok Merawan	1	4	5	31	69	100	2
08. Tebing Tinggi	2	21	23	677	311	988	2
09. Tebing Syahbandar	3	9	12	22	78	100	1
10. Bandar Khalifah	1	5	6	55	3	58	1
11. Tanjung Beringin	4	17	21	63	128	191	2
12. Sei Rampah	13	38	51	701	917	1 618	7
13. Sei Bambi	2	24	26	417	534	951	2
14. Teluk Mengkudu	9	17	26	633	342	975	3
15. Perbaungan	15	56	71	1 296	221	1 517	7
16. Pegajahan	3	17	20	197	101	298	2
17. Pantai Cermin	4	17	21	1 853	958	2 811	2
Jumlah/Total	72	287	359	9 735	6 584	16 319	40
2019	69	285	354	9 389	6 368	15 757	38

Sumber : Dinas Ketenagakerjaan, Koperasi dan Usaha Mikro Kab. Serdang Bedagai
 Source : *Manpower and Cooperative Office of Serdang Bedagai Regency*

Tabel 9.1.4 Data Keragaan Koperasi Berdasarkan Modal, Volume Usaha, Asset dan SHU menurut Kecamatan di Kabupaten Serdang Bedagai, 2020 (juta rupiah)
Data Cooperation by Investment, Volume Bussiness, Asset and SHU by District in Serdang Bedagai Regency, 2020

Kecamatan <i>District</i>	Modal Sendiri <i>Domestic Investment</i>	Modal Luar <i>Foreign Investment</i>	Volume Usaha <i>Volume Bussiness</i>
(1)	(2)	(3)	(4)
01. Kotarih	-	-	-
02. Silinda	28 949 684 960	21 000 000	32 528 566 256
03. Bintang Bayu	124 774 530	439 601 720	319 536 982
04. Dolok Masihul	12 043 163 171	3 702 975 596	11 167 287 506
05. Serbajadi	-	-	-
06. Sipispis	-	-	-
07. Dolok Merawan	3 244 438 485	417 636 780	2 630 478 766
08. TebingTinggi	7 600 209 094	15 769 950	7 325 444 175
09. T. Syahbandar	2 711 218 371	-	1 984 330 950
10. Bandar Khalifah	17 902 500	-	50 511 300
11. Tanjung Beringin	5 688 032 049	48 846 962	5 732 855 259
12. Sei Rampah	11 313 943 031	89 486 250	11 623 911 893
13. Sei Baman	5 408 639 146	16 908 494	6 323 712 225
14. Teluk Mengkudu	9 539 039 852	249 982 086	10 999 597 174
15. Perbaungan	5 134 649 310	1 606 500	6 725 570 769
16. Pegajahan	148 939 185	-	688 319 100
17. Pantai Cermin	5 889 227 667	110 570 882	4 509 080 651
Jumlah/Total	97 813 861 349	5 114 385 220	102 609 203 003
2019	93 156 058 428	4 870 843 067	97 723 050 479

Tabel 9.1.4 Lanjutan/*Continued*
Table

Kecamatan <i>District</i>	Asset	SHU
(1)	(5)	(6)
01. Kotarih	-	-
02. Silinda	32 549 190 005	624 282 645
03. Bintang Bayu	815 400 661	54 112 250
04. Dolok Masihul	97 425 004 077	599 192 777
05. Serbajadi	-	-
06. Sipispis	-	-
07. Dolok Merawan	3 508 180 212	221 654 478
08. Tebing Tinggi	13 070 331 146	565 921 812
09. T. Syahbandar	68 420 141 667	165 995 019
10. Bandar Khalifah	17 182 725	67 024 650
11. Tanjung Beringin	6 212 452 384	499 554 353
12. Sei Rampah	14 275 544 599	1 076 931 557
13. Sei Baman	8 037 625 943	626 966 417
14. Teluk Mengkudu	13 232 618 492	1 475 361 369
15. Perbaungan	7 296 532 537	640 467 181
16. Pegajahan	820 987 401	121 092 720
17. Pantai Cermin	59 99 798 549	382 601 926
Jumlah/ <i>Total</i> 2019	271 680 990 398 285 891 080 379	7 121 159 154 6 782 056 337

Sumber : Dinas Ketenagakerjaan, Koperasi dan Usaha Mikro Kab. Serdang Bedagai

Source : *Manpower and Cooperative Office of Serdang Bedagai Regency*

9.2. Harga-Harga/ Prices

Tabel 9.2.1 Rata-Rata Harga Eceran 9 Bahan Pokok menurut Jenis
Table Barang, 2020
Average Retail Price of 9 Essential Commodities by Month and Kind of Good, 2020 (Rp.)

Bulan Month	Beras Ir 64 Rice Ir 64 (kg)	Ikan Asin Salted Fish (kg)	Gula Pasir Sugar (kg)	Garam Salt (bks)	Minyak Makan Curah Cooking Oil (kg)
(1)	(2)	(3)	(4)	(5)	(6)
1. Januari/ January	11 000	120 000	13 000	4 000	11 000
2. Februari/ February	11 000	120 000	13 000	4 000	11 000
3. Maret/ March	11 000	120 000	13 000	4 000	11 000
4. April/ April	11 000	120 000	13 000	4 000	11 000
5. Mei/ May	11 500	120 000	13 000	4 000	10 500
6. Juni/ June	11 500	120 000	13 000	3 500	10 500
7. Juli/ July	11 500	120 000	13 000	3 500	10 500
8. Agustus/ August	11 500	120 000	13 000	3 500	10 500
9. September/ September	11 000	120 000	13 500	3 500	11 000
10. Oktober/ October	11 000	120 000	13 500	3 500	11 000
11. Nopember/ November	11 000	120 000	13 500	3 500	11 000
12. Desember/ December	11 000	120 000	13 500	3 500	11 000
Rata- rata/ Average	11 166	120 000	13 166	3 708	10 833
2019	11 000	111 667	12 167	3 333	9 708

Tabel 9.2.1 Lanjutan/ Continued
Table

Bulan Month	Minyak Lampu Kerosene (liter)	Sabun Cuci Washing Soap (btg)	Textil Kasar Textile (m)	Baju Batik Lengan Panjang (buah)
(1)	(7)	(8)	(9)	(10)
1. Januari/January	13 000	3 000	45 000	115 000
2. Februari/February	13 000	3 000	45 000	115 000
3. Maret/March	13 000	3 000	45 000	115 000
4. April/April	13 000	3 000	45 000	115 000
5. Mei/May	13 000	3 000	45 000	115 000
6. Juni/June	13 000	3 000	45 000	115 000
7. Juli/July	13 000	3 000	45 000	115 000
8. Agustus/August	13 000	3 000	45 000	115 000
9. September/ September	13 000	3 000	45 000	115 000
10. Oktober/October	13 000	3 000	45 000	115 000
11. Nopember/ November	13 000	3 000	45 000	115 000
12. Desember/ December	13 000	3 000	45 000	115 000
Rata-rata/Average	13 000	3 000	45 000	115 000
2019	12 000	2 500	40 000	110 000

Sumber : Badan Pusat Statistik Kabupaten Serdang Bedagai

Source : BPS - Statistics of Serdang Bedagai Regency

Tabel 9.2.2 Rata-Rata Harga Barang Bangunan menurut Jenisnya
Table Triwulan I - IV Tahun 2020 (Rp)
*Average Retail Price of Building Goods by Kind of Commodity
 Triwulan I - II 2020 (Rp.)*

Jenis Komoditi <i>Kind of Commodity</i>	Kwalitas/ Merek Quality	Satuan Unit	Triwulan I 2020	Triwulan II 2020	Triwulan III 2020	Triwulan IV 2020
(1)	(2)	(3)	(4)	(5)	(6)	(7)
1. Seng Gelombang	0,02 x 90 x 180 cm	Lembar	55 000	55 000	57 000	57 000
2. Batu Bata/Brick Stone	Bata merah	buah	480	525	550	550
3. Cat Tembok/ Plaster	Eksterior	25 Kg	465 000	465 000	465 000	465 000
4. Kayu Lapis/Shelf	Kayu Kelas IV	m ³	60 000	62 000	62 000	63 000
5. Pasir/Sand	Beton/Cor	m ³	70 000	70 000	70 000	70 000
6. Semen/ Cement	Portland (SNI. 15- 7064-2004)	Zak	51 000	51 000	52 000	53 000
7. Tanah Urug	Biasa	m ³	75 000	75 000	80 000	80 000

Sumber : Badan Pusat Statistik Kabupaten Serdang Bedagai

Source : BPS - Statistics of Serdang Bedagai Regency

Tabel 9.2.3 Harga Rata-Rata Barang Perawatan Kesehatan menurut Jenisnya dan Semester, 2020 (Rp)
Average Retail Price of Medical Care Goods by Kind of Good and Semester, 2020 (Rp.)

Jenis Komoditi <i>Kind of Commodity</i>	Kwalitas/ Merek Quality	Satuan Unit	Semester I	Semester II	Rata-rata Average
(1)	(2)	(3)	(4)	(5)	(6)
1. Obat Sakit Kepala	Bodrex	Strip	4 500	4 500	4 500
2. Obat Flu	Decolgen	Strip	2 500	2 500	2 500
3. Obat Gosok/Balsem	Balpirik	Btl Kecil	7 500	7 500	7 500
4. Pasta Gigi/ <i>Tooth Paste</i>	Pepsodent	75 gram	5 000	5 000	5 000
5. Sabun Mandi/ <i>Soap</i>	Lux	Buah	4 000	4 000	4 000
6. Minyak Rambut/ <i>Hair Cream</i>	Tancho	Botol	7 000	7 000	7 000
7. Parfum/ <i>Perfume</i>	Casablanca	Botol	30 000	30 000	30 000
8. Tarif Gunting Rambut/ <i>Haircut Cost</i>	Laki-laki Dewasa	1 Kali	18 000	18 000	18 000
	Wanita Dewasa	1 Kali	25 000	25 000	25 000

Sumber : Badan Pusat Statistik Kabupaten Serdang Bedagai

Source : BPS - Statistics of Serdang Bedagai Regency

Tabel 9.2.4 Rata-Rata Harga Daging, Ikan dan Unggas menurut Jenisnya dan Semester, 2020 (Rp)
Average Retail Price of Meat Fresh, Fish and Poultry by Type, 2020 (Rp.)

Jenis Komoditi <i>Kind of Commodity</i>	Kwalitas /Merek Quality	Satuan Unit	Semester I	Semester II	Rata-rata Average
(1)	(2)	(3)	(4)	(5)	(6)
1. Daging Sapi/ <i>Beef</i>	Segar	Kg	115 000	115 000	115 000
2. Daging Kambing/ <i>Lamb</i>	Segar	Kg	95 000	95 000	95 000
3. Udang/ <i>Shrimp</i>	Segar	Kg	90 000	90 000	90 000
4. Ikan Tongkol/ <i>Eastern Little</i>	kecil	Kg	35 000	35 000	35 000
5. Ikan Selar	Segar	Kg	40 000	30 000	3 5000
6. Ikan Gembung/ <i>Indian Mackerels</i>	No.1	Kg	30 000	30 000	30 000
7. Ikan Asin Teri/ <i>Anchovies Salted</i>	No. 2	Kg	85 000	85 000	85 000
8. Ikan Asin Teri/ <i>Anchovies Salted</i>	No. 1	Kg	120 000	120 000	120 000
9. Ayam Ras Hidup	Buras	Ekor	38 000	36 000	37 000
10. Daging Ras Tanpa Jeroan	Segar	Kg	28 000	28 000	28 000

Sumber : Badan Pusat Statistik Kabupaten Serdang Bedagai

Source : BPS - Statistics of Serdang Bedagai Regency

Tabel 9.2.5 Rata-Rata Harga Sayur-Sayuran menurut Jenisnya dan Semester, 2020 (Rp)
Table *Average Retail Price of Vegetables by Kind of Commodity and Semester, 2020 (Rp.)*

Jenis Komoditi <i>Kind of Commodity</i>	Kwalitas/ Merek <i>Quality</i>	Semester I	Semester II	Rata- rata <i>Average</i>
(1)	(2)	(3)	(4)	(5)
1. Kangkung/ <i>Greenleaves Vegetables</i>	Segar	4 000	4 000	4 000
2. Bayam/ <i>Spinach</i>	Segar	5 000	5 000	5 000
3. Kacang Panjang/ <i>Long Beans</i>	Segar	6 000	6 000	6 000
4. Kentang/ <i>Potatoes</i>	Besar	12 000	12 000	12 000
5. Cabe Merah/ <i>Red Peppers</i>	Besar	40 000	35 000	37 500
6. Cabe Rawit/ <i>Cayenne Peppers</i>	Campur	45 000	40 000	42 500
7. Ketimun/ <i>Cucumber</i>	Segar	4 500	6 000	5 250
8. Sawi/ <i>Mustard Green</i>	Segar	3 000	5 000	4 000
9. Tomat Sayur/ <i>Green Tomatoes</i>	Segar	9 500	8 000	8 750
10. Buncis/ <i>Beans</i>	Segar	10 000	9 000	9 500
11. Wortel/ <i>Carrots</i>	Segar	7 000	7 000	7 000
12. Daun Ubi/ <i>Cassava Leaves</i>	Segar	6 000	5 000	5 500
13. Kol/ <i>Cabbage</i>	Segar	5 000	5 000	5 000

Sumber : Badan Pusat Statistik Kabupaten Serdang Bedagai

Source : BPS - Statistics of Serdang Bedagai Regency

Tabel 9.2.6 Rata-Rata Harga Barang Makanan dan Minuman menurut Jenisnya dan Semester, 2020 (Rp)
Table *Average Retail Price of Food and Soft Drink by Kind and Semester, 2020 (Rp.)*

Jenis Komoditi <i>Kind of Commodity</i>	Kwalitas/ Merek Quality	Satuan Unit	Semester I	Semester II	Rata-rata Average
(1)	(2)	(3)	(4)	(5)	(6)
1. Kelapa Tua/ <i>Coconut</i>	Sudah Dikupas	Butir	8 000	8 000	8 000
5. Bawang Merah/ <i>Shallots</i>	Besar	Kg	30 000	31 000	30 500
	Kecil	Kg	26 000	27 000	26 500
3. Bawang Putih/ <i>Garlic</i>	Sedang	Kg	32 000	31 000	31 500
4. Lada/Merica/ <i>Papper</i>	Kering	Ons	14 000	16 000	15 000
5. Kecap Manis/ <i>Soy Souce</i>	ABC	Botol	7 500	7 500	7 500
6. Penyedap Masak/ <i>Wixture of spices</i>	Ajino- moto	100 gram	5 000	6 000	5 500
7. Terasi Udang/ <i>Fish Paste Made From Shrimp</i>	No. 1	Ons	5 000	5 000	5 000
8. Jeruk Nipis	Lokal	Biji	750	700	725
9. Gula Merah/ <i>Brown Sugar</i>	Aren	Kg	20 000	22 000	21 000

Tabel 9.2.6 Lanjutan/*Continued*
Table

Jenis Komoditi <i>Kind of Commodity</i>	Kwalitas/ Merek <i>Quality</i>	Satuan <i>Unit</i>	Semester I	Semester II	Rata-rata <i>Average</i>
(1)	(2)	(3)	(4)	(5)	(6)
10. Kopi Bubuk	Kapal Api	Sacchet	4 000	4 000	4 000
11. Teh Celup	Sosro	Doos	4 500	4 500	4 500
12. Sirup / <i>Syrop</i>	ABC	Btl	19 000	20 000	19 500
13. Garam Hancur/ <i>Powder Salt</i>	Meja/Hls	250 Gr	2 500	2 500	2 500
14. Emping Mentah	Melinjo	1 Kg	35 000	35 000	35 000
15. Roti Tawar/ <i>Bread</i>	200 Gr	1 Buah	15 000	15 000	15 000
16. Gula Pasir/ <i>Sugar</i>	SHS I	1 Kg	16 000	16 000	16 000
17. Minuman Ringan	Fanta	200 ml	3 000	3 000	3 000

Sumber : Badan Pusat Statistik Kabupaten Serdang Bedagai

Source : BPS - Statistics of Serdang Bedagai Regency

9.3. Pegadaian/Pawnshop

Tabel 9.3.1 Jumlah Nasabah, Banyaknya Barang Jaminan dan Besarnya Uang yang Disalurkan pada Perusahaan Umum Pegadaian Sei Rampah, 2020
Number of Client, Bail Goods and The Amount of Money Loan Distributed by Pawnshop Public Corporation Sei Rampah, 2020

Bulan <i>Month</i>	Jumlah Nasabah <i>Number of Client</i>	Kredit/Credits	
		Barang Jaminan <i>Bail Goods</i>	Uang Pinjaman <i>Money Loan (Rp.)</i>
(1)	(2)	(3)	(4)
1. Januari/ <i>January</i>	1 389	1 389	6 119 030 000
2. Februari/ <i>February</i>	1 155	1 155	4 123 560 000
3. Maret/ <i>March</i>	1 243	1 243	4 688 610 000
4. April/ <i>April</i>	1 078	1 078	4 828 950 000
5. Mei/ <i>May</i>	913	913	4 428 760 000
6. Juni/ <i>June</i>	1 241	1 241	4 784 210 000
7. Juli/ <i>July</i>	1 276	1 276	5 004 380 000
8. Agustus/ <i>August</i>	1 084	1 084	4 001 910 000
9. September/ <i>September</i>	1 017	1 017	5 084 220 000
10. Oktober/ <i>October</i>	1 008	1 008	5 039 410 000
11. November/ <i>November</i>	1 217	1 217	5 604 930 000
12. Desember/ <i>December</i>	1 016	1 016	4 381 910 000
Jumlah/Total	13 637	13 637	58 989 880 000

Sumber : Perum Pegadaian Cabang Sei Rampah

Source : *Pawnshop Public Corporation Regional Office of Sei Rampah*

Tabel 9.3.2 Jumlah Pelunasan Barang Jaminan dan Uang Pinjaman pada Perum Pegadaian Sei Rampah, 2020
Table *Number of Bail Goods Payment and The Amount of Loan at Pawnshop Public Corporation Sei Rampah, 2020*

Bulan Month	Pelunasan/Payment	
	Barang Jaminan Bail Goods	Uang Pinjaman Money Loan (Rp.)
(1)	(2)	(3)
1. Januari/January	582	2 079 070 000
2. Februari/February	729	2 640 410 000
3. Maret/March	802	3 051 580 000
4. April/April	659	2 588 710 000
5. Mei/May	446	1 769 630 000
6. Juni/June	479	1 702 030 000
7. Juli/July	458	1 579 500 000
8. Agustus/August	637	2 713 460 000
9. September/September	707	3 580 770 000
10. Oktober/October	618	3 140 190 000
11. November/November	694	3 066 950 000
12. Desember/December	565	2 773 760 000
Jumlah/Total	7 376	60 686 060 000

Sumber : Perum Pegadaian Cabang Sei Rampah

Source : *Pawnshop Public Corporation Regional Office of Sei Rampah*

Tabel 9.3.3 Jumlah Pelelangan Barang Jaminan dan Besarnya Pelelangan pada Perum Pegadaian Sei Rampah, 2020
Number of Bail Goods Auction and The Amount of Public Sale at Pawnshop Public Corporation Sei Rampah, 2020

Bulan <i>Month</i>	Lelang/ <i>Auction</i>	
	Barang Jaminan <i>Bail Goods</i>	Nilai Pelelangan <i>Value</i> (Rp.)
(1)	(2)	(3)
1. Januari/ <i>January</i>	43	137 312 000
2. Februari/ <i>February</i>	34	226 197 000
3. Maret/ <i>March</i>	47	259 023 000
4. April/ <i>April</i>	25	137 414 000
5. Mei/ <i>May</i>	16	62 653 000
6. Juni/ <i>June</i>	23	65 119 800
7. Juli/ <i>July</i>	21	75 939 700
8. Agustus/ <i>August</i>	9	18 070 400
9. September/ <i>September</i>	19	59 252 100
10. Oktober/ <i>October</i>	38	123 632 900
11. November/ <i>November</i>	26	72 315 700
12. Desember/ <i>December</i>	20	38 391 400
Jumlah/ <i>Total</i>	321	1 275 321 000

Sumber : Perum Pegadaian Cabang Sei Rampah

Source : *Pawnshop Public Corporation Regional Office of Sei Rampah*

Tabel 9.3.4 Jumlah Sisa Barang Jaminan dan Uang Pinjaman di
Table Perusahaan Pegadaian Sei Rampah, 2020
*Number of Bail Goods Remain and The Amount of Loan
 at Pawnshop Public Corporation Sei Rampah, 2020*

Bulan Month	Sisa/Remain	
	Barang Jaminan Bail Goods	Uang Pinjaman Money Loan (Rp.)
(1)	(2)	(3)
1. Januari/January	100	359 290 000
2. Februari/February	79	218 600 000
3. Maret/March	116	421 770 000
4. April/April	108	379 750 000
5. Mei/May	93	354 330 000
6. Juni/June	159	776 810 000
7. Juli/July	176	697 310 000
8. Agustus/August	208	1 100 550 000
9. September/September	330	1 855 380 000
10. Oktober/October	425	2 729 720 000
11. November/November	624	3 367 650 000
12. Desember/December	551	2 662 100 000
Jumlah/Total	2 969	14 923 260 000

Sumber : Perum Pegadaian Cabang Sei Rampah

Source : *Pawnshop Public Corporation Regional Office of Sei Rampah*

Tabel 9.3.5 Jumlah Nasabah Banyaknya, Barang Jaminan dan Besarnya Uang yang Disalurkan pada Perusahaan Umum Pegadaian Perbaungan, 2020
Number of Client Bail Goods and The Amount of Money Loan Distributed by Pawnshop Public Corporation Perbaungan, 2020

Bulan <i>Month</i>	Jumlah Nasabah <i>Number of Client</i>	Kredit/Credits	
		Barang Jaminan <i>Bail Goods</i>	Uang Pinjaman <i>Money Loan (Rp.)</i>
(1)	(2)	(3)	(4)
1. Januari/ <i>January</i>	5 641	1 688	5 773 514 700
2. Februari/ <i>February</i>	5 672	1 853	6 891 167 540
3. Maret/ <i>March</i>	5 784	1 846	7 139 434 640
4. April/ <i>April</i>	5 850	1 727	8 078 483 500
5. Mei/ <i>May</i>	5 464	1 313	5 948 765 550
6. Juni/ <i>June</i>	5 844	1 978	8 432 254 190
7. Juli/ <i>July</i>	5 857	1 730	7 363 654 900
8. Agustus/ <i>August</i>	5 687	1 523	6 701 076 167
9. September/ <i>September</i>	5 631	1 675	7 442 523 300
10. Oktober/ <i>October</i>	5 674	1 561	6 971 160 350
11. November/ <i>November</i>	5 772	1 788	7 451 022 950
12. Desember/ <i>December</i>	5 561	1 430	7 372 651 800
Jumlah/<i>Total</i>	68 437	20 112	85 565 709 587

Sumber : Perum Pegadaian Cabang Perbaungan

Source : *Pawnshop Public Corporation Regional Office of Perbaungan*

Tabel 9.3.6 Jumlah Pelunasan Barang Jaminan dan Uang Pinjaman di Perum Pegadaian Perbaungan, 2020
Table *Number of Bail Goods Payment and The Amount of Loan at Pawnshop Public Corporation Perbaungan, 2020*

Bulan Month	Pelunasan/Payment	
	Barang Jaminan Bail Goods	Uang Pinjaman Money Loan (Rp.)
(1)	(2)	(3)
1. Januari/January	1 057	3 552 720 000
2. Februari/February	1 013	3 318 480 000
3. Maret/March	951	3 431 000 000
4. April/April	992	3 868 140 000
5. Mei/May	812	3 216 630 000
6. Juni/June	953	3 977 300 000
7. Juli/July	790	3 102 160 000
8. Agustus/August	1 101	4 513 530 000
9. September/September	1 103	4 562 020 000
10. Oktober/October	773	3 436 930 000
11. November/November	1 012	3 604 810 000
12. Desember/December	834	3 160 520 000
Jumlah/Total	11 391	43 744 240 000

Sumber : Perum Pegadaian Cabang Perbaungan

Source : *Pawnshop Public Corporation Regional Office of Perbaungan*

Tabel 9.3.7 Jumlah Pelelangan Barang Jaminan dan Besarnya Pelelangan di Perum Pegadaian Perbaungan, 2020
Number of Bail Goods Auction and The Amount of Public Sale at Pawnshop Public Corporation Perbaungan, 2020

Bulan <i>Month</i>	Lelang/ <i>Auction</i>	
	Barang Jaminan <i>Bail Goods</i>	Nilai Pelelangan <i>Value (Rp.)</i>
(1)	(2)	(3)
1. Januari/ <i>January</i>	42	141 981 400
2. Februari/ <i>February</i>	43	140 513 400
3. Maret/ <i>March</i>	48	144 172 000
4. April/ <i>April</i>	31	181 365 200
5. Mei/ <i>May</i>	43	135 648 000
6. Juni/ <i>June</i>	46	207 837 500
7. Juli/ <i>July</i>	35	168 496 000
8. Agustus/ <i>August</i>	25	84 564 000
9. September/ <i>September</i>	39	125 520 400
10. Oktober/ <i>October</i>	72	266 540 500
11. November/ <i>November</i>	106	446 764 000
12. Desember/ <i>December</i>	30	105 004 000
Jumlah/<i>Total</i>	560	2 148 406 400

Sumber : Perum Pegadaian Cabang Perbaungan

Source : *Pawnshop Public Corporation Regional Office of Perbaungan*

Tabel 9.3.8 Jumlah Sisa Barang Jaminan dan Uang Pinjaman pada
Table Perusahaan Pegadaian Perbaungan, 2020
*Number of Bail Goods Remain and The Amount of Loan
 at Pawnshop Public Corporation Perbaungan, 2020*

Bulan Month	Sisa/Remain	
	Barang Jaminan Bail Goods	Uang Pinjaman Money Loan (Rp.)
(1)	(2)	(3)
1. Januari/January	65	212 850 000
2. Februari/February	105	292 960 000
3. Maret/March	117	367 600 000
4. April/April	133	589 050 000
5. Mei/May	140	600 930 000
6. Juni/June	213	864 280 000
7. Juli/July	212	1 039 400 000
8. Agustus/August	212	1 039 400 000
9. September/September	358	1 730 630 000
10. Oktober/October	530	2 565 170 000
11. November/November	797	3 172 410 000
12. Desember/December	633	2 770 790 000
Jumlah/Total	3 515	15 245 470 000

Sumber : Perum Pegadaian Cabang Perbaungan

Source : Pawnshop Public Corporation Regional Office of Perbaungan

BAB
Chapter

10

PENGELUARAN PENDUDUK

POPULATION EXPENDITURE

Rata-rata penge-
luaran perkapita
sebulan menurut
jenis konsumsi ma-
kanan : Rp. 554.582,-



2020

SUPERMARKET

51,47%



48,53%

Rata-rata pengeluaran
perkapita sebulan
menurut jenis kon-
sumsi bukan makanan
sebesar Rp. 418.377,-

PENJELASAN TEKNIS

1. Pengeluaran rata-rata per kapita adalah biaya yang dikeluarkan untuk konsumsi semua anggota rumah tangga selama sebulan baik yang berasal dari pembelian, pemberian maupun produksi sendiri dibagi dengan banyaknya anggota rumah tangga dalam rumah tangga tersebut.
2. Data Pengeluaran dan Konsumsi penduduk menurut kelompok barang diperoleh dari Survei Sosial Ekonomi (Susenas).
3. Data konsumsi/pengeluaran rumah tangga yang dikumpulkan pada Susenas di bagi menjadi dua kelompok yaitu konsumsi makanan dan bukan makanan.
4. Konsumsi/pengeluaran makanan dirinci menjadi 229 komoditi, masing masing dikumpulkan data kuantitas dan nilainya.
5. Untuk Konsumsi bukan makanan pada umumnya yang dikumpulkan hanya data nilainya, kecuali untuk beberapa jenis pengeluaran tertentu, seperti penggunaan listrik, air, gas, dan bahan bakar yang dikumpulkan kuantitasnya.

TECHNICAL NOTES

1. *Per capita Average Expenditure is the cost spent for all household members consumption during the month, whether from purchasing, giving or own production, divided by the number of household members in the household.*
2. *Data on consumer expenditure and consumption by commodity group of expenditure are obtained from the 2014 National Socio Economic Survey (Susenas).*
3. *The data consumption/expenditure collected in Susenas are divided into two groups, namely food and non-food consumption.*
4. *Consumption/expenditure on food covers 229 commodities, both quantity data and values are collected.*
5. *For consumption of nonfood, the data collected in general are only their values, except for certain types of expenditure, such as electricity, water, gas, fuel, which are also collected for their quantity data.*

URAIAN	DESCRIPTION
<p>1. Nilai pendapatan suatu rumah tangga dapat menunjukkan tingkat kesejahteraan rumah tangga tersebut dilihat dari sudut pandang ekonomi. Sejalan ini, dalam mengumpulkan data pendapatan, BPS melakukan pendekatan melalui data pengeluaran. Hal ini disebabkan tingginya resiko bias jawaban responden jika ditanya pendapatannya. Salah satu data pengeluaran rumah tangga yang dikumpulkan bersumber dari Survei Sosial Ekonomi Nasional (Susenas).</p>	<p>1. <i>Household income indicates level of prosperity from economy perspective. So far, in collecting income data, BPS-Statistics does expenditure approach. It is caused by high risk if we ask how much income's respondent. One of all the household expenditure data are collected by National Socio Economic Survey.</i></p>
<p>2. Persentase pengeluaran menurut golongan pengeluaran per kapita sebulan di tahun 2020 mengalami perubahan struktur pengeluaran dibandingkan tahun 2018. Persentase pengeluaran lebih dari Rp 500.000,- per bulan meningkat dari 93,22 persen menjadi 97,45 persen sedangkan golongan pengeluaran perkapita sebulan 300.000-499.999 menurun dari 6,73 persen menjadi 2,44 persen.</p>	<p>2. <i>Percentage of Consumption by monthly per capita expenditure class in 2020 has changes in the expenditure structure compared to the year 2018. Percentage of consumption more than 500,000 rupiahs per month decreased from 93.22 percent to 97.45 percent but monthly per capita expenditure class 300,000-499,999 and 400,000-499,999 decreased from 6.73 percent to 2.44.</i></p>

10. Pengeluaran Penduduk/*Expenditures of Population*

Tabel 10.1 Persentase Pengeluaran menurut Golongan Pengeluaran per Kapita Sebulan di Kab. Serdang Bedagai, 2018-2020
Table *Percentage of Consumption by Monthly per Capita Expenditure Class in Serdang Bedagai Regency, 2018-2020*

Golongan Pengeluaran Per Kapita Sebulan <i>Monthly per Capita Expenditure Class</i>	Tahun <i>Year</i>		
	2018	2019	2020
(1)	(2)	(3)	(4)
Kurang dari 200 000	-	-	-
200 000 - 299 999	0,05	0,09	0,11
300 000 - 499 999	6,73	3,14	2,44
Lebih dari 500 000	93,22	96,77	97,45
Jumlah/Total	100,00	100,00	100,00

Sumber : BPS-Survei Sosial Ekonomi Nasional 2018-2020
 Source : BPS – National Socio Economic Survey 2018-2020

POPULATION EXPENDITURE

Tabel 10.2 Persentase Penduduk dan Golongan Pengeluaran per Kapita Sebulan di Kabupaten Serdang Bedagai, 2018-2020
Table Percentage of Population and Monthly per Capita Expenditure Class in Serdang Bedagai Regency, 2018-2020

Golongan Pengeluaran per Kapita Sebulan <i>Monthly per Capita Expenditure Class</i>	Tahun <i>Year</i>		
	2018	2019	2020
(1)	(2)	(3)	(4)
Kurang dari 200 000	-	-	-
200 000 - 299 999	0,20	0,33	0,46
300 000 - 499 999	14,84	7,20	5,66
Lebih dari 500 000	84,96	92,47	93,88
Jumlah/Total	100,00	100,00	100,00

Sumber : BPS-Survei Sosial Ekonomi Nasional 2018-2020

Source : BPS – National Socio Economic Survey 2018-2020

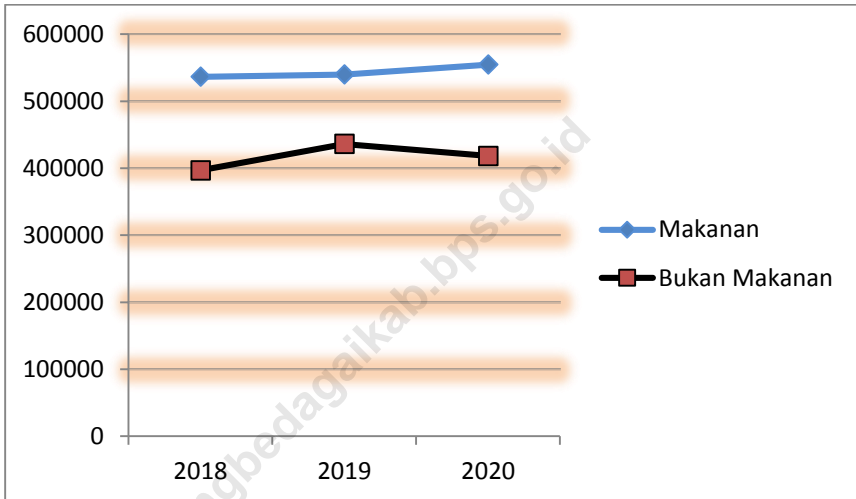
Tabel 10.3 Rata-rata Pengeluaran per Kapita Sebulan menurut Jenis Konsumsi di Kabupaten Serdang Bedagai (Rupiah), 2018-2020
Average per Capita Monthly Expenditure by Type of Consumption in Serdang Bedagai Regency, 2018-2020

Jenis Konsumsi <i>Type of Consumption</i>	Rata-rata Pengeluaran per Kapita per Bulan <i>Average per Capita Expenditure Monthly</i>		
	2018	2019	2020
(1)	(2)	(3)	(4)
Makanan/ <i>Food</i>	536 514	539 924	554 582
Bukan Makanan/ <i>Non Food</i>	396 734	436 127	418 377
Jumlah/ <i>Total</i>	933 248	976 051	972 959

Sumber : BPS-Survei Sosial Ekonomi Nasional 2018-2020
 Source : BPS – National Socio Economic Survey 2018-2020

POPULATION EXPENDITURE

Grafik 10.1 Rata-rata Pengeluaran per Kapita Sebulan menurut Jenis Konsumsi di Kabupaten Serdang Bedagai (Rupiah), 2018-2020
Graphic 10.1 Average per Capita Monthly Expenditure by Type of Consumption in Serdang Bedagai Regency, 2018-2020



Sumber : BPS-Survei Sosial Ekonomi Nasional 2018-2020

Source : BPS – National Socio Economic Survey 2018-2020

Tabel 10.4 **Table** 10.4 **Percentage Rata-rata Pengeluaran per Kapita per Bulan menurut Jenis Konsumsi di Kabupaten Serdang Bedagai , 2018-2020**
Percentage Average per Capita Expenditure Monthly by Type of Consumption in Serdang Bedagai Regency, 2018-2020

Jenis Konsumsi <i>Type of Consumption</i>	Persentase Rata-rata Pengeluaran per Kapita per Bulan <i>Percentage of Average per Capita Monthly Expenditure</i>		
	2018	2019	2020
	(1)	(2)	(3)
Makanan/ <i>Food</i>	57,49	55,32	57,00
Bukan Makanan/ <i>Non Food</i>	42,51	44,68	43,00
Jumlah/Total	100,00	100,00	100,00

Sumber : BPS-Survei Sosial Ekonomi Nasional 2018-2020
 Source : BPS – National Socio Economic Survey 2018-2020

BAB
Chapter

11

PERDAGANGAN

TRADE



2020



**TERDAPAT
28 PASAR UMUM**



**TERDAPAT
630 KIOS**

PENJELASAN TEKNIS**TECHNICAL NOTES**

- | | |
|--|--|
| <p>1. Sistem pencatatan Statistik Ekspor dan Impor adalah "General Trade" dengan wilayah pencatatan meliputi seluruh wilayah kepabeanan Indonesia.</p> | <p>1. <i>The recording of export and import statistics is based on General Trade System covering all Indonesian customs areas.</i></p> |
| <p>2. Pengesahan dokumen kepabeanan ekspor dan impor dilakukan oleh Bea dan Cukai berdasarkan Persetujuan Muat/Bongkar Barang.</p> | <p>2. <i>The legalization of customs export and import documents is conducted by the Customs and Excise Office.</i></p> |
| <p>3. Data ekspor berasal dari dokumen kepabeanan BC 3.0 atau yang disebut dokumen Pemberitahuan Ekspor Barang (PEB) yang diisi oleh eksportir.</p> | <p>3. <i>The export data are compiled based on customs export documents BC 3.0 or known as Export Declarations (PEB), filled by exporters.</i></p> |
| <p>4. Data impor berasal dari dokumen kepabeanan BC 2.0 atau yang disebut dokumen Pemberitahuan Impor Barang (PIB), Pemberitahuan Impor Barang Khusus (PIBK), Pemberitahuan Pabean Free Trade Zone (PPFTZ) dan dokumen kepabeanan BC 2.3 yang mencatat impor barang dari Luar Negeri ke Kawasan Berikat.</p> | <p>4. <i>The import data are compiled based on customs import documents BC 2.0 or known as Import Declarations Form (PIB), Import Declarations Form for Special Commodity (PIBK), Customs Declaration Form for Free Trade Zone (PPFTZ), and customs import documents BC 2.3 which records import goods from foreign country to Bounded Zones Area.</i></p> |
| <p>5. Barang-barang yang dikirim ke luar negeri untuk diolah dicatat sebagai ekspor, sedangkan hasil olahan yang dikembalikan ke Indonesia dicatat sebagai impor.</p> | <p>5. <i>Goods send abroad for processing purposes are recorded as export while its product sent to Indonesia are recorded as import.</i></p> |
| <p>6. Barang-barang luar negeri yang diolah di dalam negeri dicatat sebagai barang impor meskipun</p> | <p>6. <i>Foreign goods processed in Indonesia are still recorded as imports although the</i></p> |

- barang olahan tersebut akan kembali ke luar negeri.
7. Barang-barang yang tidak dicakup dalam pencatatan:
- Pakaian dan barang-barang perhiasan penumpang.
 - Barang-barang bawaan penumpang dari/ke luar negeri untuk dipakai sendiri, kecuali lemari es, pesawat televisi, dan sebagainya.
 - Barang-barang untuk keperluan perwakilan kedutaan suatu negara.
 - Barang-barang ekspedisi dan ekshibisi atau pameran.
 - Barang-barang untuk militer yang diimpor langsung oleh angkatan bersenjata.
 - P e m b u n g k u s / p e t i kemas untuk diisi kembali.
 - Uang dan surat-surat berharga.
 - Barang-barang contoh *products will be sent to abroad.*
7. *The following goods are not included in the statistics:*
- Clothings and passengers' jewelry.*
 - Luggage of passengers for own use, except refrigerators, television sets, etc.*
 - Goods imported/exported for the use of foreign representative countries/embassies.*
 - Goods for expeditions, and shows or exhibitions.*
 - Military goods directly imported by the Armed Forces.*
 - Packings/containerstoberefilled.*
 - Bank notes and securities*
 - S a m p l e g o o d s*
8. Sistem pengolahan dokumen impor/ekspor Indonesia adalah sistem "Carry Over" yaitu dokumen ditunggu selama satu bulan, setelah bulan berjalan, sedangkan dokumen-dokumen yang terlambat akan diolah pada bulan berikutnya. Dengan demikian dokumen bulan-bulan sebelumnya yang terlambat diterima dan masuk pada bulan berjalan, diperlakukan sebagai dokumen bulan pengolahan.
8. *The carry-over system is used in processing Indonesian export and import documents. Documents are processed one month after the current month, while those received later will be processed for the succeeding month. This means previous documents received in the current month will be treated as processed documents.*

- | | |
|--|--|
| <p>9. Pelabuhan Muat adalah pelabuhan darimana barang diangkut ke luar negeri atau diekspor</p> | <p>9. <i>Port of loading is port where the goods are transported out of the country or exported.</i></p> |
| <p>10. 10. Negara tujuan adalah negara tujuan akhir yang diketahui untuk barang ekspor yang dikirim ke luar negeri</p> | <p>10. <i>Country of destination is country that is known to export goods sent abroad.</i></p> |
| <p>11. Jenis komoditi adalah barang ekspor yang dicatat sesuai kode Harmonized System (HS)</p> | <p>11. <i>Type commodity is exported goods recorded based on Harmonized System (HS) code nulla facilisi.</i></p> |

<https://serdangbedagai.kab.bps.go.id>

ULASAN

Banyaknya usaha/perusahaan di Kabupaten Serdang Bedagai hasil Sensus Ekonomi 2016 mencapai 63.536 usaha. Usaha terbanyak yakni di sektor perdagangan besar dan eceran; reparasi dan perawatan mobil dan sepeda motor 30.951.

Dalam bidang perdagangan dapat dilihat bahwa SIUP yang diterbitkan oleh Kantor Pelayanan Terpadu (KPT) Kabupaten Serdang Bedagai mengalami penurunan yaitu dari 31 SIUP tahun 2019 menjadi 19 SIUP pada tahun 2020.

Jumlah IMB (Ijin Mendirikan Bangunan) yang diterbitkan tahun 2020 sebesar 250 jika dibandingkan dengan tahun 2019 sebesar 237 mengalami penurunan sangat signifikan.

DESCRIPTION

Number of establishment according to Census of Economy 2016 reached 63,536. Most establishment there were 30,951 whole sales & retails trade sector : Repairs and maintenance of cars and motorcycles.

In trade sector could be seen that Trade Certificate Published by KPT of Serdang Bedagai Regency was increased from 31 SIUP in 2019 became 19 SIUP in 2020.

Number of IMB that published in 2020 were 250 If we compare from 2019 were 237.

11. Perdagangan/ Trade

Tabel 11.1 Jumlah Rumah Makan Menurut Kecamatan, 2017-2020
Table Number of Restaurants by Subdistrict, 2017-2020

Kecamatan Subdistrict	2017	2018	2019	2020
(1)	(2)	(3)	(4)	(5)
Kotarih	15	15	15	16
Silinda	20	20	20	19
Bintang Bayu	33	33	33	32
Dolok Masihul	45	45	45	45
Serbajadi	24	25	24	23
Sipispis	70	67	70	72
Dolok Merawan	51	48	52	54
Tebing Tinggi	77	77	76	78
Tebing Syahbandar	70	71	70	72
Bandar Khalipah	59	50	59	62
Tanjung Beringin	60	60	54	56
Sei Rampah	202	205	202	205
Sei Baman	104	107	104	110
Teluk Mengkudu	82	89	82	84
Perbaungan	242	257	242	251
Pegajahan	29	30	29	32
Pantai Cermin	72	72	72	74
Jumlah / Total	1 255	1 271	1 249	1 285

Sumber : Badan Pendapatan Daerah Kabupaten Serdang Bedagai

Source : Tax Representative Office of Serdang Bedagai Regency

Tabel 11.2 Banyaknya Perusahaan/Usaha Menurut Kecamatan dan Lapangan Usaha di Kabupaten Serdang Bedagai, 2020
Number of Establishment by District and business field in Serdang Bedagai Regency, 2020

Kecamatan <i>District</i>	Kategori lapangan usaha			
	Pertam- bangan & penggalian	Industri Pengolahan	Pengadaan Listrik, Gas, Uap/Air Panas dan Udara Dingin	Pengelolaan Air, Pengelolaan Air Limbah, Pengelolaan & Daur Ulang Sampah, dan Aktivitas Remediasi
(1)	(2)	(3)	(4)	(5)
[010] KOTARIH	18	110	0	9
[011] SILINDA	0	27	0	0
[012] BINTANG BAYU	0	274	0	0
[020] DOLOK MASIHUL	4	327	2	6
[021] SERBAJADI	3	246	6	0
[030] SISPIS	13	252	9	21
[040] DOLOK MERAWAN	1	129	2	2
[050] TEBINGTINGGI	15	757	4	10
[051] TEBING SYAHBANDAR	0	384	6	6
[060] BANDAR KHALIPAH	2	362	1	2
[070] TANJUNG BERINGIN	0	307	5	1
[080] SEI RAMPAH	8	882	6	16
[081] SEI BAMBAN	2	601	3	10
[090] TELUK MENKUDU	0	641	2	5
[100] PERBAUNGAN	4	1 588	7	53
[101] PEGAJAHAN	2	583	0	2
[110] PANTAI CERMIN	9	556	4	10
SERDANG BEDAGAI	81	8 026	57	153

Tabel 11.2 Lanjutan/Continued
Tabel

Kecamatan <i>District</i>	Kategori lapangan usaha			
	Konstruksi	Perdagangan Besar & Eceran; Reparasi & Perawatan Mobil & Sepeda Motor	Pengang- kutan & pergudang an	Penyediaan Akomodasi & Penyediaan Makan Minum
(1)	(6)	(7)	(8)	(9)
[010] KOTARIH	18	376	10	209
[011] SILINDA	0	479	9	147
[012] BINTANG BAYU	24	756	36	283
[020] DOLOK MASIHUL	8	2 235	41	871
[021] SERBAJADI	45	1 318	58	479
[030] SIPISPIS	19	1 774	54	509
[040] DOLOK MERAWAN	1	760	29	277
[050] TEBINGTINGGI	53	1 882	111	780
[051] TEBING SYAHBANDAR	22	1 485	147	585
[060] BANDAR KHALIPAH	13	1 042	45	467
[070] TANJUNG BERINGIN	1	1 805	230	704
[080] SEI RAMPAH	61	3 530	388	1 515
[081] SEI BAMBAN	40	2 115	306	862
[090] TELUK MENGKUDU	58	2 436	203	894
[100] PERBAUNGAN	85	5 338	1 060	2 183
[101] PEGAJAHAN	6	1 459	45	443
[110] PANTAI CERMIN	77	2 161	210	677
SERDANG BEDAGAI	531	30 951	2 982	11 885

Tabel 11.2 Lanjutan/Continued
Tabel

Kecamatan <i>District</i>	Kategori lapangan usaha			
	Informasi Dan Komunikasi	Aktivitas Keuangan Dan Asuransi	Real Estate	Aktivitas Profesional, Ilmiah Dan Teknis
(1)	(10)	(11)	(12)	(13)
[010] KOTARIH	52	4	12	0
[011] SILINDA	38	4	0	0
[012] BINTANG BAYU	44	2	4	0
[020] DOLOK MASIHUL	164	22	7	9
[021] SERBAJADI	121	6	18	0
[030] SIPISPIS	75	5	4	2
[040] DOLOK MERAWAN	61	7	10	2
[050] TEBINGTINGGI	126	6	25	0
[051] TEBING SYAHBANDAR	138	5	28	0
[060] BANDAR KHALIPAH	78	2	2	0
[070] TANJUNG BERINGIN	74	3	16	1
[080] SEI RAMPAH	152	41	54	22
[081] SEI BAMBAN	115	23	70	11
[090] TELUK MENKUDU	117	14	23	3
[100] PERBAUNGAN	258	35	197	23
[101] PEGAJAHAN	64	8	20	5
[110] PANTAI CERMIN	110	6	50	7
SERDANG BEDAGAI	1 787	193	540	85

Tabel 11.2 Lanjutan/Continued
Tabel

Kecamatan <i>District</i>	Kategori lapangan usaha			
	Aktivitas Penyewaan dan Sewa Guna Usaha	Pendidikan	Aktivitas Kesehatan Manusia Dan Aktivitas Sosial	Kesenian, Hiburan Dan Rekreasi
(1)	(14)	(15)	(16)	(17)
[010] KOTARIH	5	39	12	20
[011] SILINDA	3	33	10	0
[012] BINTANG BAYU	18	36	32	12
[020] DOLOK MASIHUL	51	92	46	17
[021] SERBAJADI	52	60	77	21
[030] SIPISPIS	28	75	34	24
[040] DLK MERAWAN	23	46	18	9
[050] TEBINGTINGGI	45	106	58	63
[051] T. SYAHBANDAR	26	88	48	28
[060] B. KHALIPAH	9	51	35	9
[070] T. BERINGIN	31	79	47	13
[080] SEI RAMPAH	73	204	99	39
[081] SEI BAMBAN	43	133	77	44
[090] T. MENGKUDU	31	110	66	101
[100] PERBAUNGAN	138	274	165	102
[101] PEGAJAHAN	36	84	21	14
[110] PANTAI CERMIN	74	104	104	32
SERDANG BEDAGAI	686	1 614	949	548

Tabel 11.2 Lanjutan/Continued
Tabel

Kecamatan <i>District</i>	Kategori lapangan usaha		
	Aktivitas Jasa Lainnya	Kegiatan Badan Internasional dan Badan Ekstra Internasional Lainnya	Jumlah
(1)	(18)	(19)	(20)
[010] KOTARIH	25	0	919
[011] SILINDA	20	0	770
[012] BINTANG BAYU	97	0	1 618
[020] DOLOK MASIHUL	96	0	3 998
[021] SERBAJADI	87	0	2 597
[030] SIPISPIS	94	0	2 992
[040] DOLOK MERAWAN	80	0	1 457
[050] TEBINGTINGGI	150	0	4 191
[051] T. SYAHBANDAR	85	0	3 081
[060] BANDAR KHALIPAH	56	0	2 176
[070] TANJUNG BERINGIN	99	0	3 416
[080] SEI RAMPAH	334	0	7 424
[081] SEI BAMBAN	204	0	4 659
[090] TELUK MENKUDU	182	0	4 886
[100] PERBAUNGAN	522	0	12 032
[101] PEGAJAHAN	114	0	2 906
[110] PANTAI CERMIN	223	0	4 405
SERDANG BEDAGAI	2 468	0	63 536

Sumber : Sensus Ekonomi 2016

Source : *Economic Census 2016*

Tabel 11.3 Banyaknya Perusahaan/Usaha menurut Badan Hukum di Kabupaten Serdang Bedagai, 2016-2020
Number of Establishment by Licence in Serdang Bedagai Regency, 2016-2020

Badan Hukum	2016	2017	2018	2019	2020
(1)	(2)	(3)	(4)	(5)	(6)
PT	54	54	63	63	67
CV/Firma	104	101	62	65	71
Koperasi	10	4	4	6	8
Perorangan	675	378	344	348	352
Lainnya	-	-	-	-	-
Jumlah/Total	843	537	473		

Sumber : Dinas Penanaman Modal dan Pelayanan Perizinan Terpadu Satu Pintu Kabupaten Serdang Bedagai

Source : *Office of Services and Investment and Integrated Licensing Serdang Bedagai Regency*

Tabel 11.4 Rekapitulasi Jenis Izin Usaha Perdagangan yang Diterbitkan menurut Bulan di Kabupaten Serdang Bedagai, 2020
Recapitulation Type of Trading License Published by Month in Serdang Bedagai Regency, 2020

Bulan Month	Jenis Izin/Type Of License								
	SIUP	IUI	TDG	TDP	IMB	IUJK	K. PADI	KLINI K	TK. OBAT
(1)	(2)	(3)	(4)	(5)	(6)	(7)	(8)	(9)	(10)
Januari/ January	-	-	-	-	11	1	-	-	1
Februari/ February	-	1	-	-	16	4	-	-	-
Maret/ March	-	-	-	-	9	2	-	-	2
April/ April	-	-	-	-	40	1	-	-	2
Mei/ May	-	-	-	-	70	-	-	-	-
Juni/ June	-	1	2	-	14	2	-	-	-
Juli/ July	-	-	-	-	9	1	-	-	2
Agustus/ August	-	-	-	-	7	1	-	-	-
September/ September	20	-	-	-	6	1	-	-	1
Oktober/ October	-	-	-	-	14	-	-	-	2
November/ November	-	2	1	-	10	1	-	-	1
Desember/ December	-	-	5	-	22	2	-	-	1
Jumlah/ Total	20	4	8	-	228	16	-	-	12
2019	31	5	22	18	237	30	-	6	10

Tabel 11.4 Lanjutan/*Continued*
Table

Bulan <i>Month</i>	Jenis Izin/ <i>Type Of License</i>						
	SALON	WALET	IPPT	TDUP	R. MAKAN	HOTEL	JLH
(1)	(11)	(12)	(13)	(14)	(15)	(16)	(17)
Januari/ <i>January</i>	-	-	-	-	-	-	13
Februari/ <i>February</i>	-	-	-	-	-	-	21
Maret/ <i>March</i>	-	-	-	-	-	-	13
April/ <i>April</i>	-	-	-	-	-	-	43
Mei/ <i>May</i>	-	-	-	-	-	-	70
Juni/ <i>June</i>	-	-	-	-	-	-	19
Juli/ <i>July</i>	-	-	-	-	-	-	12
Agustus/ <i>August</i>	-	-	-	-	-	-	8
September/ <i>September</i>	-	-	-	-	-	-	28
Oktober/ <i>October</i>	-	-	-	-	-	-	16
November/ <i>November</i>	-	-	-	-	-	-	15
Desember/ <i>December</i>	-	-	-	-	-	-	30
Jumlah/ <i>Total</i>	-	-	-	-	-	-	288
2019	-	-	8	1	-	-	368

Sumber : Dinas Penanaman Modal dan Pelayanan Perizinan Terpadu Satu Pintu
Kabupaten Serdang Bedagai

Source : *Office of Integrated Licensing Services and Investment Serdang Bedagai*

Tabel 11.5 Rekapitulasi Izin yang Diterbitkan menurut Kecamatan di Kabupaten Serdang Bedagai, 2020
Recapitulation of License Published by District in Serdang Bedagai Regency, 2020

Kecamatan <i>District</i>	Jenis Izin/ <i>Type Of License</i>				
	SIUP	IUI	TDG	TDP	IMB
(1)	(2)	(3)	(4)	(5)	(6)
1. Pantai Cermin	-	-	-	-	12
2. Perbaungan	8	-	2	-	108
3. Pegajahan	-	-	-	-	6
4. Teluk Mengkudu	2	1	1	-	14
5. Sei Rampah	5	-	-	-	21
6. Tanjung Beringin	1	-	1	-	1
7. Sei Bamban	-	1	1	-	41
8. Tebing Tinggi	-	-	-	-	11
9. Tebing Syahbandar	1	2	2	-	13
10. Dolok Masihul	2	-	-	-	14
11. Serbajadi	-	-	1	-	1
12. Dolok Merawan	-	-	-	-	1
13. Sipispis	-	-	-	-	2
14. Kotarih	-	-	-	-	1
15. Silinda	-	-	-	-	2
16. Bandar Khalipah	-	-	-	-	2
17. Bintang Bayu	-	-	-	-	-
Serdang Bedagai	19	4	8	-	250
2019	31	5	22	18	237
2018	539	7	5	473	484

Tabel 11.5 Lanjutan/*Continued*
Table

Kecamatan <i>District</i>	Jenis Izin/ <i>Type Of License</i>					
	IUJK	K. PADI	KLINIK	TK. OBAT	SALON	WALET
(1)	(7)	(8)	(9)	(10)	(11)	(12)
1. Pantai Cermin	1	-	-	1	-	-
2. Perbaungan	6	-	-	3	-	-
3. Pegajahan	-	-	-	2	-	-
4. Teluk Mengkudu	-	-	-	1	-	-
5. Sei Rampah	6	-	-	-	-	-
6. Tanjung Beringin	-	-	-	1	-	-
7. Sei Bamban	2	-	-	2	-	-
8. Tebing Tinggi	-	-	-	-	-	-
9. Tebing Syahbandar	-	-	-	-	-	-
10. Dolok Masihul	1	-	-	-	-	-
11. Serbajadi	-	-	-	-	-	-
12. Dolok Merawan	-	-	-	-	-	-
13. Sipispis	-	-	-	-	-	-
14. Kotarih	-	-	-	-	-	-
15. Silinda	-	-	-	-	-	-
16. Bandar Khalipah	-	-	-	-	-	-
17. Bintang Bayu	-	-	-	-	-	-
Serdang Bedagai	16	-	-	10	-	-
2019	30	-	6	10	-	-
2018	39	22	13	9	1	-

Tabel 11.5 Lanjutan/*Continued*
Table

Kecamatan <i>District</i>	Jenis Izin/ <i>Type Of License</i>				
	IPPT	TDUP	R. MAKAN	HOTEL	JLH
(1)	(13)	(14)	(15)	(16)	(17)
1. Pantai Cermin	-	-	-	-	14
2. Perbaungan	-	-	-	-	127
3. Pegajahan	-	-	-	-	8
4. Teluk Mengkudu	-	-	-	-	19
5. Sei Rampah	-	-	-	-	32
6. Tanjung Beringin	-	-	-	-	4
7. Sei Bamban	-	-	-	-	47
8. Tebing Tinggi	-	-	-	-	11
9. Tebing Syahbandar	-	-	-	-	18
10. Dolok Masihul	-	-	-	-	17
11. Serbajadi	-	-	-	-	2
12. Dolok Merawan	-	-	-	-	1
13. Sipispis	-	-	-	-	2
14. Kotarih	-	-	-	-	1
15. Silinda	-	-	-	-	2
16. Bandar Khalipah	-	-	-	-	2
17. Bintang Bayu	-	-	-	-	-
Serdang Bedagai	-	-	-	-	307
2019	8	1	-	-	368
2018	15	4	-	-	1 611

Sumber : Dinas Penanaman Modal dan Pelayanan Perizinan Terpadu Satu Pintu Kabupaten Serdang Bedagai

Source : *Office of Integrated Licensing Services and Investment Serdang Bedagai Regency*

Tabel 11.6 Jumlah Pasar, Jenis dan Volume Kegiatan di Kabupaten Serdang Bedagai, 2020
Number of Market, Type and The Volume of Activity at Serdang Bedagai Regency, 2020

No	Nama Pasar/Alamat	Jenis Pasar <i>Kind of Market</i>	Volume Kegiatan <i>Volume Activity</i>	Hari Kegiatan <i>Day Activity</i>
(1)	(2)	(3)	(4)	(5)
1.	Tanjung Beringin	Pasar Rakyat	Harian	Senin - Minggu
2.	Sei Rampah	Pasar Rakyat	Harian	Senin - Minggu
3.	Kampung Pon	Pasar Rakyat	Mingguan	Senin dan Kamis
4.	Sei Buluh	Pasar Rakyat	Mingguan	Senin dan Kamis
5.	Sei Berong	Pasar Rakyat	Mingguan	Rabu
6.	Juhar	Pasar Rakyat	Mingguan	Rabu
7.	Sialang Buah	Pasar Rakyat	Mingguan	Sabtu
8.	Matapao	Pasar Rakyat	Mingguan	Minggu
9.	Serba Nanti	Pasar Rakyat	Mingguan	Senin
10.	Pekan Sipispis	Pasar Rakyat	Mingguan	Kamis
11.	Nagur Pane	Pasar Rakyat	Mingguan	Sabtu
12.	Marjanji	Pasar Rakyat	Mingguan	Jum'at
13.	Tinokkah	Pasar Rakyat	Mingguan	Sabtu
14.	Dolok Masihul	Pasar Rakyat	Harian	Senin - Minggu
15.	Kota Tengah	Pasar Rakyat	Mingguan	Rabu
16.	Kuala Bali	Pasar Rakyat	Mingguan	Sabtu
17.	Pantai Cermin	Pasar Rakyat	Mingguan	Rabu
18.	Perbaungan	Pasar Rakyat	Harian	Senin - Minggu
19.	Pasar Baru Perbaungan	Pasar Rakyat	Harian	Senin - Minggu
20.	Sergai Walk	Pasar Rakyat	Harian	Senin - Minggu
21.	Pekan Selasa	Pasar Rakyat	Mingguan	Selasa
22.	Siahab	Pasar Rakyat	Mingguan	Sabtu

Tabel 11.6 Lanjutan / Continued
Table

No	Nama Pasar/Alamat	Jenis Pasar <i>Kind of Market</i>	Volume Kegiatan <i>Volume Activity</i>	Hari Kegiatan <i>Day Activity</i>
(1)	(2)	(3)	(4)	(5)
23.	Kotarih	Pasar Rakyat	Mingguan	Minggu
24.	Silinda	Pasar Rakyat	Mingguan	Jum'at
25.	Bengkel	Pasar Rakyat	Mingguan	Selasa dan Jum'at
26.	Suka Sari	Pasar Rakyat	Mingguan	Senin

Sumber : Dinas Perindustrian, Perdagangan dan Pasar Kabupaten Serdang Bedagai
Source : *Department of Industry, Trade and Markets Serdang Bedagai Regency*

Tabel 11.7 Jumlah Pasar/ Pekan yang Dikelola oleh Pemerintah dan Tempat Berjualan di Kabupaten Serdang Bedagai (Unit), 2020
Number of Market and Shopping Center Managed by Government in Serdang Bedagai Regency, 2020

Kecamatan <i>District</i>	Jumlah Pasar/ Pekan <i>Number of Market</i>	Tempat Berjualan/ <i>Place</i>			Jumlah
		Kios	Los	Lainnya (Kios terbuka)	
(1)	(2)	(3)	(4)	(5)	(6)
1. Kotarih	1	21	24	-	45
2. Silinda	1	21	23	-	44
3. Bintang Bayu	2	1	100	-	101
4. Dolok Masihul	2	77	86	-	163
5. Serba Jadi	1	3	30	-	33
6. Sipispis	5	22	142	-	164
7. Dolok Merawan	-	-	-	-	-
8. Tebing Tinggi	-	-	-	-	-
9. T. Syahbandar	-	-	-	-	-
10. Bandar Khalifah	2	-	70	-	70
11. Tanjung Beringin	1	55	62	-	117
12. Sei Rampah	1	82	351	-	433
13. Sei Baman	1	36	200	-	236
14. Teluk Mengkudu	2	34	69	24	127
15. Perbaungan	6	158	630	47	835
16. Pegajahan	1	-	41	-	41
17. Pantai Cermin	1	16	79	-	95
Serdang Bedagai	27	526	1 907	71	2 504

Sumber : Dinas Perindustrian, Perdagangan dan Pasar Kabupaten Serdang Bedagai
 Source : *Department of Industry, Trade and Markets Serdang Bedagai Regency*

Tabel 11.8 Banyaknya Pedagang menurut Kecamatan di Kabupaten Serdang Bedagai, 2020
Number of Traders by District in Serdang Bedagai Regency, 2020

Kecamatan <i>District</i>	Pedagang Kecil	Pedagang Menengah	Pedagang Besar
(1)	(2)	(3)	(4)
1. Perbaungan	1 007	14	-
2. Pantai Cermin	235	8	-
3. Pegajahan	187	-	2
4. Teluk Mengkudu	228	3	-
5. Tanjung Beringin	427	-	-
6. Sei Rampah	325	12	3
7. Sei Bamban	187	9	-
8. Tebing Tinggi	102	-	-
9. Tebing Syahbandar	140	7	-
10. Bandar Khalipah	69	2	-
11. Dolok Merawan	56	3	1
12. Sipispis	86	-	-
13. Dolok Masihul	253	3	-
14. Bintang Bayu	58	1	-
15. Serbajadi	77	-	-
16. Kotarih	28	1	-
17. Silinda	23	-	-
Serdang Bedagai	3 488	63	6
2019	3 474	62	5

Sumber : Dinas Perindustrian dan Perdagangan Pasar Kab. Serdang Bedagai
Source : Industry and Trade Office of Serdang Bedagai Regency Serdang Bedagai Regency

SISTEM NERACA REGIONAL

SYSTEM OF REGIONAL ACCOUNTS

- Laju Pertumbuhan PDRB
Atas Dasar
Harga Konstan 2010
Menurut
Lapangan Usaha

TERTINGGI

6,53


PENGADAAN
LISTRIK & AIR

TERENDAH

-10,95

TRANSPORTASI &
PERGUDANGAN





<https://serdangbedagailkab.bps.go.id>



<https://serdangbedagailkab.bps.go.id>



<https://serdangbedagailkab.bps.go.id>



<https://serdangbedagailkab.bps.go.id>

12. Sistem Neraca Regional/ System of Regional Accounts

Tabel 12.1 Produk Domestik Regional Bruto menurut Lapangan Usaha Atas Dasar Harga Berlaku, 2019-2021 (Juta Rp)
Gross Regional Domestic Product by Industrial Origin at Current Market Price, 2019-2021 (Million Rp.)

Lapangan Usaha <i>Industrial Origin</i>	2019	2020*	2021**
(1)	(2)	(3)	(4)
1. Pertanian, Kehutanan dan Perikanan	10 650 950,72	11 134 013,16	11 938 495,32
2. Pertambangan dan Penggalian	253 242,42	254 311,25	273 414,04
3. Industri Pengolahan	5 294 067,24	5 371 760,41	5 784 265,87
4. Pengadaan Listrik dan Gas	22 145,38	23 686,37	24 939,23
5. Pengadaan Air, Pengelolaan Sampah, Limbah dan Daur Ulang	3 703,00	3 840,45	3 849,60
6. Konstruksi	3 059 905,59	2 992 667,46	3 169 864,08
7. Perdagangan Besar dan Eceran; Reparasi Mobil dan Sepeda Motor	4 539 705,16	4 677 815,35	4 999 504,16
8. Transportasi dan Pergudangan	259 276,23	239 071,39	242 408,75
9. Penyediaan Akomodasi dan Makan Minum	833 595,27	765 107,72	763 662,68
10. Informasi dan Komunikasi	145 285,85	157 183,20	171 626,02
11. Jasa Keuangan dan Asuransi	149 526,66	150 420,59	157 820,71
12. Real Estate	817 907,25	860 321,34	886 350,30
13. Jasa Perusahaan	159 029,40	153 756,07	158 761,45
14. Administrasi Pemerintahan, Pertahanan dan Jaminan Sosial Wajib	940 174,54	969 710,46	974 397,57
15. Jasa Pendidikan	387 584,83	401 650,72	418 320,01
16. Jasa Kesehatan dan Kegiatan Sosial	276 944,44	282 232,78	282 192,91

Tabel 12.1 Lanjutan/ continued
Table

Lapangan Usaha Industrial Origin	2019	2020*	2021**
(1)	(2)	(3)	(4)
17. Jasa Lainnya	166 399,69	164 907,53	168 981,15
PDRB/GRDP	27 959 443,68	28 602 456,24	30 418 853,85

Sumber : BPS Kabupaten Serdang Bedagai

Source : BPS - Statistic of Serdang Bedagai Regency

Keterangan/Note : *) Angka Sementara/Preliminary Figures

**) Angka Sangat Sementara/Very Preliminary Figures

Tabel 12.2 Produk Domestik Regional Bruto menurut Lapangan Usaha Atas Dasar Harga Konstan, 2019-2021 (Juta Rp)
Gross Regional Domestic Product by Industrial Origin at 2000 Constant Market Price, 2019-2021 (Million Rp.)

Lapangan Usaha <i>Industrial Origin</i>	2019	2020*	2021**
(1)	(2)	(3)	(4)
1. Pertanian, Kehutanan dan Perikanan	8 261 723,00	8 388 123,17	8 642 732,63
2. Pertambangan dan Penggalian	176 866,02	175 596,68	185 515,58
3. Industri Pengolahan	3 436 895,25	3 405 476,74	3 498 708,99
4. Pengadaan Listrik dan Gas	21 432,63	22 831,92	23 876,46
5. Pengadaan Air, Pengelolaan Sampah, Limbah dan Daur Ulang	2 429,29	2 506,09	2 485,93
6. Konstruksi	1 891 046,29	1 791 518,97	1 844 184,51
7. Perdagangan Besar dan Eceran; Reparasi Mobil dan Sepeda Motor	2 905 867,41	2 882 131,85	3 001 761,54
8. Transportasi dan Pergudangan	169 044,74	150 529,09	148 388,33
9. Penyediaan Akomodasi dan Makan Minum	610 294,07	558 488,25	556 430,59
10. Informasi dan Komunikasi	126 056,11	134 057,11	143 213,74
11. Jasa Keuangan dan Asuransi	94 155,31	94 539,69	97 236,90
12. Real Estate	470 102,19	482 018,78	483 148,71
13. Jasa Perusahaan	91 078,44	87 438,09	88 026,96
14. Administrasi Pemerintahan, Pertahanan dan Jaminan Sosial Wajib	573 003,26	571 134,04	574 112,37
15. Jasa Pendidikan	283 433,21	288 788,24	299 990,32
16. Jasa Kesehatan dan Kegiatan Sosial	179 597,40	176 317,44	174 598,91

Tabel 12.2 Lanjutan/ continued
Table

Lapangan Usaha Industrial Origin	2019	2020*	2021**
(1)	(2)	(3)	(4)
17. Jasa Lainnya	100 364,73	96 968,02	98 830,74
PDRB/GRDP	19 393 389,35	19 308 464,17	19 863 243,22

Sumber : BPS Kabupaten Serdang Bedagai

Source : BPS - *Statistic of Serdang Bedagai Regency*

Keterangan/Note : *) Angka Sementara/*Preliminary Figures*

**) Angka Sangat Sementara/*Very Preliminary Figures*

Tabel 12.3 Distribusi Persentase Produk Domestik Regional Bruto menurut Lapangan Usaha Atas Dasar Harga Berlaku, 2019-2021 (Persen)
Percentage Distribution of Gross Regional Domestic Product by Industrial Origin at Current Market Price, 2019-2021 (Percent)

Lapangan Usaha <i>Industrial Origin</i>	2019	2020*	2021**
(1)	(2)	(3)	(4)
1. Pertanian, Kehutanan dan Perikanan	38,09	38,93	39,25
2. Pertambangan dan Penggalian	0,91	0,89	0,90
3. Industri Pengolahan	18,93	18,78	19,02
4. Pengadaan Listrik dan Gas	0,08	0,08	0,08
5. Pengadaan Air, Pengelolaan Sampah, Limbah dan Daur Ulang	0,01	0,01	0,01
6. Konstruksi	10,94	10,46	10,42
7. Perdagangan Besar dan Eceran; Reparasi Mobil dan Sepeda Motor	16,24	16,35	16,44
8. Transportasi dan Pergudangan	0,93	0,84	0,80
9. Penyediaan Akomodasi dan Makan Minum	2,98	2,67	2,51
10. Informasi dan Komunikasi	0,52	0,55	0,56
11. Jasa Keuangan dan Asuransi	0,53	0,53	0,52
12. Real Estat	2,93	3,01	2,91
13. Jasa Perusahaan	0,57	0,54	0,52
14. Administrasi Pemerintahan, Pertahanan dan Jaminan Sosial Wajib	3,36	3,39	3,20
15. Jasa Pendidikan	1,39	1,40	1,38
16. Jasa Kesehatan dan Kegiatan Sosial	0,99	0,99	0,93

Tabel 12.3 Lanjutan/ continued
Table

Lapangan Usaha <i>Industrial Origin</i>	2019	2020*	2021**
(1)	(2)	(3)	(4)
17. Jasa Lainnya	0,60	0,58	0,56
PDRB/GRDP	100,00	100,00	100,00

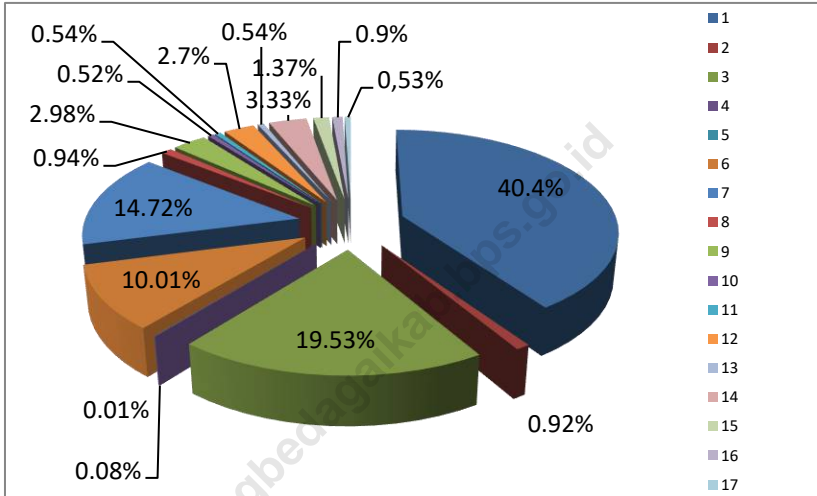
Sumber : BPS Kabupaten Serdang Bedagai

Source : BPS - *Statistic of Serdang Bedagai Regency*

Keterangan/Note : *) Angka Sementara/*Preliminary Figures*

**) Angka Sangat Sementara/*Very Preliminary Figures*

Grafik 12.1 Produk Domestik Regional Bruto menurut Lapangan Usaha Atas Dasar Harga Berlaku, 2021 (persen)
Gross Regional Domestic Product by Industrial Origin at Current Market Price, 2021 (percent.)



Keterangan Grafik :

1. Pertanian, Kehutanan dan Perikanan
2. Pertambangan dan Penggalian
3. Industri Pengolahan
4. *Pengadaan Listrik dan Gas*
5. Pengadaan Air, Pengelolaan Sampah, Limbah dan Daur Ulang
6. Konstruksi
7. Perdagangan Besar dan Eceran; Reparasi Mobil dan Sepeda Motor
8. Transportasi dan Pergudangan
9. Penyediaan Akomodasi dan Makan Minum
10. Informasi dan Komunikasi
11. Jasa Keuangan dan Asuransi
12. Real Estate
13. Jasa Perusahaan
14. Administrasi Pemerintahan, Pertahanan dan Jaminan Sosial Wajib
15. Jasa Pendidikan
16. Jasa Kesehatan dan Kegiatan Sosial
17. Jasa Lainnya

Tabel 12.4 Distribusi Persentase Produk Domestik Regional Bruto menurut Lapangan Usaha Atas Dasar Harga Konstan 2019-2021 (Persen)
Percentage Distribution of Gross Regional Domestic Product by Industrial Origin at 2000 Constant Market Price, 2019-2021 (Percent)

Lapangan Usaha <i>Industrial Origin</i>	2019	2020*	2021**
(1)	(2)	(3)	(4)
1. Pertanian, Kehutanan dan Perikanan	42,60	43,44	43,51
2. Pertambangan dan Penggalan	0,91	0,91	0,93
3. Industri Pengolahan	17,72	17,64	17,61
4. Pengadaan Listrik dan Gas	0,11	0,12	0,12
5. Pengadaan Air, Pengelolaan Sampah, Limbah dan Daur Ulang	0,01	0,01	0,01
6. Konstruksi	9,75	9,28	9,28
7. Perdagangan Besar dan Eceran; Reparasi Mobil dan Sepeda Motor	14,98	14,93	15,11
8. Transportasi dan Pergudangan	0,87	0,78	0,75
9. Penyediaan Akomodasi dan Makan Minum	3,15	2,89	2,80
10. Informasi dan Komunikasi	0,65	0,69	0,72
11. Jasa Keuangan dan Asuransi	0,49	0,49	0,49
12. Real Estat	2,42	2,50	2,43
13. Jasa Perusahaan	0,47	0,45	0,44
14. Administrasi Pemerintahan, Pertahanan dan Jaminan Sosial Wajib	2,95	2,96	2,89
15. Jasa Pendidikan	1,46	1,50	1,51
16. Jasa Kesehatan dan Kegiatan Sosial	0,93	0,91	0,88

Tabel 12.4 Lanjutan/ continued
Table

Lapangan Usaha <i>Industrial Origin</i>	2019	2020*	2021**
(1)	(2)	(3)	(4)
17. Jasa Lainnya	0,52	0,50	0,50
PDRB/GRDP	100,00	100,00	100,00

Sumber : BPS Kabupaten Serdang Bedagai

Source : BPS - *Statistic of Serdang Bedagai Regency*

Keterangan/Note : *) Angka Sementara/*Preliminary Figures*

***) Angka Sangat Sementara/*Very Preliminary Figures*

Tabel 12.5 Indeks Perkembangan Produk Domestik Regional Bruto menurut Lapangan Usaha Atas Dasar Harga Berlaku, 2019-2021
Growth Indeks of Gross Regional Domestic Product by Industrial Origin at Current Market Price, 2019-2021

	Lapangan Usaha <i>Industrial Origin</i>	2019	2020*	2021**
	(1)	(2)	(3)	(4)
1.	Pertanian, Kehutanan dan Perikanan	200,53	209,62	224,77
2.	Pertambangan dan Penggalian	256,86	257,95	277,32
3.	Industri Pengolahan	222,13	225,39	242,70
4.	Pengadaan Listrik dan Gas	170,08	181,92	191,54
5.	Pengadaan Air, Pengelolaan Sampah, Limbah dan Daur Ulang	251,58	260,92	261,54
6.	Konstruksi	312,25	305,39	323,47
7.	Perdagangan Besar dan Eceran; Reparasi Mobil dan Sepeda Motor	270,14	278,36	297,50
8.	Transportasi dan Pergudangan	264,89	244,25	247,66
9.	Penyediaan Akomodasi dan Makan Minum	230,78	211,82	211,42
10.	Informasi dan Komunikasi	192,16	207,90	227,00
11.	Jasa Keuangan dan Asuransi	274,02	275,65	289,22
12.	Real Estat	299,74	315,28	324,82
13.	Jasa Perusahaan	289,53	279,93	289,04
14.	Administrasi Pemerintahan, Pertahanan dan Jaminan Sosial Wajib	268,82	277,27	278,61
15.	Jasa Pendidikan	228,24	236,52	246,33
16.	Jasa Kesehatan dan Kegiatan Sosial	295,02	300,66	300,61

Tabel 12.5 Lanjutan/ continued
Table

Lapangan Usaha <i>Industrial Origin</i>	2019	2020*	2021**
(1)	(2)	(3)	(4)
17. Jasa Lainnya	328,28	325,34	333,37
PDRB/GRDP	232,04	237,38	252,45

Sumber : BPS Kabupaten Serdang Bedagai

Source : BPS - Statistic of Serdang Bedagai Regency

Keterangan/Note : *) Angka Sementara/*Preliminary Figures*

**) Angka Sangat Sementara/*Very Preliminary Figures*

Tabel 12.6 Indeks Perkembangan Produk Domestik Regional Bruto menurut Lapangan Usaha Atas Dasar Harga Konstan 2019-2021
Growth Indeks of Gross Regional Domestic Product by Industrial Origin Constant Market Price, 2019-2021

Lapangan Usaha <i>Industrial Origin</i>	2019	2020*	2021**
(1)	(2)	(3)	(4)
1. Pertanian, Kehutanan dan Perikanan	155,54	157,92	162,72
2. Pertambangan dan Penggalian	179,40	178,11	188,17
3. Industri Pengolahan	144,21	142,89	146,80
4. Pengadaan Listrik dan Gas	164,61	175,35	183,38
5. Pengadaan Air, Pengelolaan Sampah, Limbah dan Daur Ulang	165,05	170,27	168,90
6. Konstruksi	192,97	182,82	188,19
7. Perdagangan Besar dan Eceran; Reparasi Mobil dan Sepeda Motor	172,92	171,51	178,62
8. Transportasi dan Pergudangan	172,71	153,79	151,60
9. Penyediaan Akomodasi dan Makan Minum	168,96	154,62	154,05
10. Informasi dan Komunikasi	166,73	177,31	189,42
11. Jasa Keuangan dan Asuransi	172,55	173,25	178,19
12. Real Estat	172,28	176,65	177,06
13. Jasa Perusahaan	165,82	159,19	160,26
14. Administrasi Pemerintahan, Pertahanan dan Jaminan Sosial Wajib	163,84	163,30	164,16
15. Jasa Pendidikan	166,90	170,06	176,65
16. Jasa Kesehatan dan Kegiatan Sosial	191,32	187,83	186,00

Tabel 12.6 Lanjutan/ *continued*
Table

Lapangan Usaha <i>Industrial Origin</i>	2019	2020*	2021**
(1)	(2)	(3)	(4)
17. Jasa Lainnya	198,00	191,30	194,98
PDRB/GRDP	160,95	160,24	164,85

Sumber : BPS Kabupaten Serdang Bedagai

Source : BPS - *Statistic of Serdang Bedagai Regency*

Keterangan/Note : *) Angka Sementara/*Preliminary Figures*

**) Angka Sangat Sementara/*Very Preliminary Figures*

Tabel 12.7 Indeks Berantai Produk Domestik Regional Bruto menurut Lapangan Usaha Atas Dasar Harga Berlaku, 2019-2021
Link index of Gross Regional Domestic Product by Industrial Origin at Current Market Price, 2019-2021

Lapangan Usaha <i>Industrial Origin</i>	2019	2020*	2021**
(1)	(2)	(3)	(4)
1. Pertanian, Kehutanan dan Perikanan	105,50	104,54	107,23
2. Pertambangan dan Penggalian	107,98	100,42	107,51
3. Industri Pengolahan	104,36	101,47	107,68
4. Pengadaan Listrik dan Gas	110,80	106,96	105,29
5. Pengadaan Air, Pengelolaan Sampah, Limbah dan Daur Ulang	106,33	103,71	100,24
6. Konstruksi	111,26	97,80	105,92
7. Perdagangan Besar dan Eceran; Reparasi Mobil dan Sepeda Motor	113,10	103,04	106,88
8. Transportasi dan Pergudangan	108,54	92,21	101,40
9. Penyediaan Akomodasi dan Makan Minum	108,20	91,78	99,81
10. Informasi dan Komunikasi	110,94	108,19	109,19
11. Jasa Keuangan dan Asuransi	103,87	100,60	104,92
12. Real Estat	109,48	105,19	103,03
13. Jasa Perusahaan	111,04	96,68	103,26
14. Administrasi Pemerintahan, Pertahanan dan Jaminan Sosial Wajib	108,33	103,14	100,48
15. Jasa Pendidikan	108,69	103,63	104,15
16. Jasa Kesehatan dan Kegiatan Sosial	110,02	101,91	99,99

Tabel 12.7 Lanjutan/ continued
Table

Lapangan Usaha <i>Industrial Origin</i>	2019	2020*	2021**
(1)	(2)	(3)	(4)
17. Jasa Lainnya	108,16	99,10	102,47
PDRB/GRDP	107,56	102,30	106,35

Sumber : BPS Kabupaten Serdang Bedagai

Source : BPS - *Statistic of Serdang Bedagai Regency*

Keterangan/Note : *) Angka Sementara/*Preliminary Figures*

**) Angka Sangat Sementara/*Very Preliminary Figures*

Tabel 12.8 Indeks Harga Implisit Produk Domestik Regional Bruto menurut Lapangan Usaha 2019-2021
Link index of Gross Regional Domestic Product by Industrial Origin, 2019-2021

Lapangan Usaha <i>Industrial Origin</i>	2019	2020*	2021**
(1)	(2)	(3)	(4)
1. Pertanian, Kehutanan dan Perikanan	128,92	132,74	138,13
2. Pertambangan dan Penggalian	143,18	144,83	147,38
3. Industri Pengolahan	154,04	157,74	165,33
4. Pengadaan Listrik dan Gas	103,33	103,74	104,45
5. Pengadaan Air, Pengelolaan Sampah, Limbah dan Daur Ulang	152,43	153,24	154,86
6. Konstruksi	161,81	167,05	171,88
7. Perdagangan Besar dan Eceran; Reparasi Mobil dan Sepeda Motor	156,23	162,30	166,55
8. Transportasi dan Pergudangan	153,38	158,82	163,36
9. Penyediaan Akomodasi dan Makan Minum	136,59	137,00	137,24
10. Informasi dan Komunikasi	115,25	117,25	119,84
11. Jasa Keuangan dan Asuransi	158,81	159,11	162,31
12. Real Estat	173,98	178,48	183,45
13. Jasa Perusahaan	174,61	175,85	180,36
14. Administrasi Pemerintahan, Pertahanan dan Jaminan Sosial Wajib	164,08	169,79	169,72
15. Jasa Pendidikan	136,75	139,08	139,44
16. Jasa Kesehatan dan Kegiatan Sosial	154,20	160,07	161,62
17. Jasa Lainnya	165,79	170,06	170,98
PDRB/GRDP	144,17	148,13	153,14

Sumber : BPS Kabupaten Serdang Bedagai

Source : BPS - Statistic of Serdang Bedagai Regency

Keterangan/Note : *) Angka Sementara/Preliminary Figures

**) Angka Sangat Sementara/Very Preliminary Figures

Tabel 12.9 Laju Pertumbuhan Ekonomi Kabupaten Serdang Bedagai menurut Lapangan Usaha Atas Dasar Harga Konstan 2019-2021
The Economic Growth of Serdang Bedagai Regency by Industrial Origin at 2000 Constant Market Price, 2019-2021

Lapangan Usaha <i>Industrial Origin</i>	2019	2020*	2021**
(1)	(2)	(3)	(4)
1. Pertanian, Kehutanan dan Perikanan	4,77	1,53	3,04
2. Pertambangan dan Penggalian	6,22	-0,72	5,65
3. Industri Pengolahan	3,64	-0,91	2,74
4. Pengadaan Listrik dan Gas	5,92	6,53	4,57
5. Pengadaan Air, Pengelolaan Sampah, Limbah dan Daur Ulang	5,13	3,16	-0,80
6. Konstruksi	7,29	-5,26	2,94
7. Perdagangan Besar dan Eceran; Reparasi Mobil dan Sepeda Motor	6,80	-0,82	4,15
8. Transportasi dan Pergudangan	5,62	-10,95	-1,42
9. Penyediaan Akomodasi dan Makan Minum	7,22	-8,49	-0,37
10. Informasi dan Komunikasi	6,72	6,35	6,83
11. Jasa Keuangan dan Asuransi	2,84	0,41	2,85
12. Real Estat	4,87	2,53	0,23
13. Jasa Perusahaan	3,77	-4,00	0,67
14. Administrasi Pemerintahan, Pertahanan dan Jaminan Sosial Wajib	7,03	-0,33	0,52
15. Jasa Pendidikan	4,55	1,89	3,88
16. Jasa Kesehatan dan Kegiatan Sosial	4,77	-1,83	-0,97

Tabel 12.9 Lanjutan/ continued
Table

Lapangan Usaha <i>Industrial Origin</i>	2019	2020*	2021**
(1)	(2)	(3)	(4)
17. Jasa Lainnya	6,33	-3,38	1,92
PDRB/GRDP	5,28	-0,44	2,87

Sumber : BPS Kabupaten Serdang Bedagai

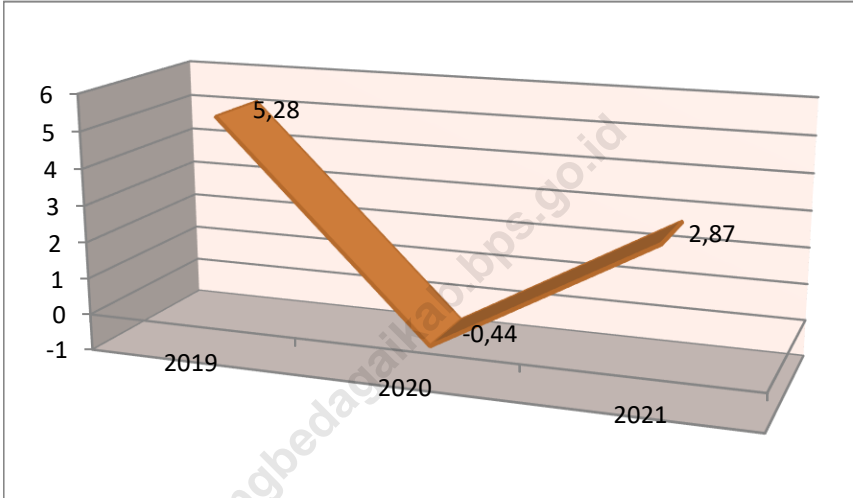
Source : BPS - *Statistic of Serdang Bedagai Regency*

Keterangan/Note : *) Angka Sementara/*Preliminary Figures*

**) Angka Sangat Sementara/*Very Preliminary Figures*

Grafik 12.2 Laju Pertumbuhan Ekonomi Kabupaten Serdang Bedagai menurut Lapangan Usaha Atas Dasar Harga Konstan 2019-2021

The Economic Growth of Serdang Bedagai Regency by Industrial Origin at Constant Market Price, 2019-2021



BAB
Chapter

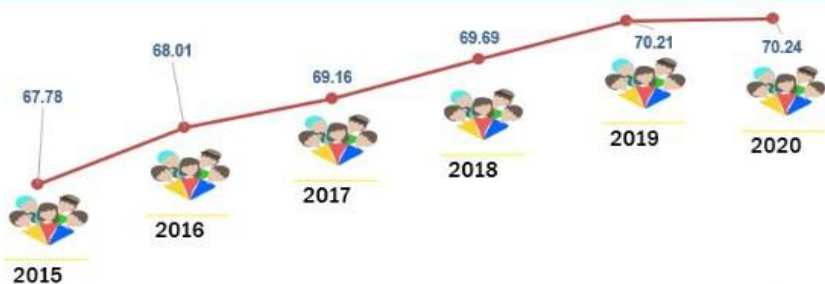
13

PERBANDINGAN ANTAR KABUPATEN

REGENCY MUNICIPAL COMPARISON



INDEKS PEMBANGUNAN MANUSIA (IPM) KABUPATEN SERDANG BEDAGAI, 2015-2020



SERGAI MENEMPATI URUTAN KE-18 IPM
TERBESAR 2020 SE-SUMATERA UTARA

PENJELASAN TEKNIS

1. Penghitungan statistik neraca nasional mengikuti buku petunjuk yang diterbitkan oleh Perserikatan Bangsa Bangsa (PBB) dikenal sebagai Sistem Neraca Nasional (SNN). SNN adalah rekomendasi internasional tentang bagaimana menyusun ukuran aktivitas ekonomi yang sesuai dengan standar neraca baku yang didasarkan pada prinsip-prinsip ekonomi. Rekomendasi yang dimaksud dinyatakan dalam sekumpulan konsep, definisi, klasifikasi, dan aturan neraca yang disepakati secara internasional dalam mengukur indikator tertentu seperti Produk Domestik Bruto (PDB). Salah satu bentuk adaptasi pencatatan statistik nasional adalah melakukan perubahan tahun dasar PDB Indonesia dari tahun 2000 ke 2010. Perubahan tahun dasar PDB dilakukan seiring dengan mengadopsi rekomendasi PBB yang tertuang dalam Sistem Neraca Nasional 2008 (SNA 2008).
2. Produk Domestik Bruto pada tingkat nasional serta Produk Domestik Regional Bruto (PDRB) pada tingkat regional (provinsi) menggambarkan kemampuan suatu wilayah untuk menciptakan nilai tambah pada suatu waktu tertentu. Untuk menyusun PDB maupun PDRB digunakan 2 pendekatan, yaitu lapangan usaha dan pengeluaran. Keduanya menyajikan komposisi data nilai tambah dirinci menurut sumber kegiatan ekonomi (lapangan usaha) dan menurut komponen penggunaannya. PDB maupun PDRB dari sisi lapangan usaha merupakan penjumlahan seluruh komponen

TECHNICAL NOTES

1. *The method used to estimate national accounts statistics is based on the standard guidelines formed by United Nation known as System of National Accounts (SNA). SNA is the internationally agreed standard set of recommendations on how to compile measures of economic activity in accordance with strict accounting conventions based on economic principles. The recommendations are expressed in term of a set of concepts, definitions, classifications and accounting rules that comprise the internationally agreed standard for measuring indicators such as Gross Domestic Product (GDP). One of the improvement in the national statistical system is to rebase GDP form base year 2000 to 2010 in order to capture current economic condition. It is in line with the United Nations (UN) recommendation on 2008 SNA.*
2. *The basic measure of the value added arising from economic activity is known as Gross Domestic Product at the national level and Gross Regional Domestic Product (GRDP) at the regional level (provinces/regencies/municipalities). To compile these statistics, two approaches have been used, i.e. "production approach" and "expenditure approach". The first approach is to measure value added produced by various kinds of economic activities, while the second approach is to measure final uses of the country's output. In other words, GDP/GRDP is the sum of total value added produced by all economic industries (activities) and the way of using it.*

- nilai tambah bruto yang mampu diciptakan oleh sektor-sektor ekonomi atas berbagai aktivitas produksinya. Sedangkan dari sisi pengeluaran menjelaskan tentang penggunaan dari nilai tambah tersebut.
3. PDB menurut lapangan usaha mengalami perubahan klasifikasi dari 9 lapangan usaha menjadi 17 lapangan usaha. PDB menurut lapangan usaha dirinci menurut total nilai tambah dari seluruh sektor ekonomi yang mencakup lapangan usaha Pertanian, Kehutanan, dan Perikanan; Pertambangan dan Penggalian; Industri Pengolahan; Pengadaan Listrik dan Gas; Pengadaan Air, Pengelolaan Sampah, Limbah dan Daur Ulang; Konstruksi; Perdagangan Besar dan Eceran, Reparasi Mobil dan Sepeda Motor; Transportasi dan Pergudangan; Penyediaan Akomodasi dan Makan Minum; Informasi dan Komunikasi; Jasa Keuangan dan Asuransi; Real Estat; Jasa Perusahaan; Administrasi Pemerintahan, Pertahanan dan Jaminan Sosial Wajib; Jasa Pendidikan; Jasa Kesehatan dan Kegiatan Sosial; dan Jasa lainnya.
 4. PDB menurut pengeluaran mengalami perubahan klasifikasi dimana pengeluaran konsumsi Lembaga Non Profit yang Melayani Rumah Tangga (LNPRM) yang sebelumnya termasuk bagian dari pengeluaran konsumsi rumah tangga menjadi komponen terpisah. Sehingga klasifikasi PDB menurut pengeluaran dirinci menjadi 7 komponen yaitu komponen pengeluaran konsumsi rumah tangga, pengeluaran konsumsi
 3. *GDP by industry classification changes from 9 sectors to 17 industries. GDP by industry is classified by types of economic activities such as Agriculture, Forestry and Fishing; Mining and Quarrying; Manufacturing; Electricity and Gas; Water supply, Sewerage, Waste Management and Remediation Activities; Construction; Wholesale and Retail Trade; Repair of Motor Vehicles and Motorcycles; Transportation and Storage; Accommodation and Food Service Activities; Information and Communication; Financial and Insurance Activities; Real Estate Activities; Business Activities; Public Administration; Defence and Compulsory Social Security; Education; Human Health and Social Work Activities; and Other Services Activities.*
 4. *GDP by expenditure classification changes where consumption expenditure Non-profit Institutions Serving Households (NPISH) previously included as part of household consumption expenditure is taken out into separate component. So that, GDP by type of expenditures is classified into: household consumption expenditure, NPISH consumption expenditure, government consumption expenditure, gross fixed capital formation, changes in inventories, exports of goods and services, and imports of goods and services.*

- pemerintah, pembentukan modal tetap bruto, perubahan inventori, ekspor barang dan jasa, dan impor barang dan jasa.
5. Pengeluaran konsumsi rumah tangga mencakup berbagai pengeluaran konsumsi akhir rumah tangga atas barang dan jasa untuk memenuhi kebutuhan individu ataupun kelompok secara langsung. Pengeluaran rumah tangga di sini mencakup makanan dan minuman selain restoran; pakaian, alas kaki dan jasa perawatannya; perumahan dan perlengkapan rumah tangga; kesehatan dan pendidikan; transportasi dan komunikasi; restoran dan hotel serta lainnya.
 6. Pengeluaran Konsumsi Pemerintah terdiri dari Pengeluaran Konsumsi Individu dan Pengeluaran Konsumsi Kolektif. Barang dan jasa individu merupakan barang dan jasa privat, dimana ciri-ciri barang privat adalah a) Scarcity, yaitu ada kelangkaan/keterbatasan dalam jumlah; b) Excludable consumption, yaitu konsumsi suatu barang dapat dibatasi hanya pada mereka yang memenuhi persyaratan tertentu (biasanya harga); c) Rivalrous competition, yaitu konsumsi oleh satu konsumen akan mengurangi atau menghilangkan kesempatan pihak lain untuk melakukan hal serupa. Contoh barang dan jasa yang dihasilkan pemerintah dan tergolong sebagai barang dan jasa individu adalah jasa pelayanan kesehatan pemerintah di rumah sakit/puskesmas dan jasa pendidikan di sekolah/universitas negeri. Sedangkan barang dan jasa kolektif ekuivalen dengan barang publik yang memiliki ciri
 5. *Household consumption expenditures consist of expenditures incurred by households, which are used for both individual or collective needs. Household consumptions are classified into food and beverages other than restaurants; clothing, footwear, and related maintenance services; housing and household equipment; health and education; transport and communication; restaurants and hotels; and others.*
 6. *Government consumption expenditure consists of Individual Consumption Expenditure and Collective Consumption Expenditure. Individual goods and services are private goods and services, which the characteristics of private goods is a) Scarcity, that there is a scarcity/limited in number; b) Excludable consumption, the consumption of goods can be limited only to those who meet certain requirements (usually the price); c) Rivalrous competition, ie consumption by the consumer will reduce or eliminate the chance of another party to do so. Examples of goods and services produced by government and classified as goods and services of individuals is the government health services in hospitals/health centers and education services in schools/universities. Collective goods and services equivalent to public goods characterized by*

- a) Non rivalry, yaitu penggunaan satu konsumen terhadap suatu barang tidak mengurangi kesempatan konsumen lain untuk juga mengkonsumsi barang tersebut; b) Non excludable, yaitu apabila suatu barang publik tersedia, maka tidak ada yang dapat menghalangi siapapun untuk memperoleh manfaat dari barang tersebut atau dengan kata lain setiap orang memiliki akses ke barang tersebut. Contoh barang dan jasa yang dihasilkan pemerintah dan tergolong sebagai barang dan jasa kolektif adalah jasa pertahanan yang dilakukan TNI dan keamanan yang dilakukan kepolisian.
7. Pembentukan Modal Tetap Bruto (PMTB) mencakup pengadaan, pembuatan, dan pembelian barang modal. Barang modal dimaksud adalah barang-barang yang digunakan untuk proses produksi, Pembentukan Modal Tetap Bruto (PMTB) mencakup pengadaan, pembuatan, dan pembelian barang modal. Barang modal dimaksud adalah barang-barang yang digunakan untuk proses produksi, tahan lama atau yang mempunyai umur pemakaian lebih dari satu tahun seperti bangunan, mesin-mesin dan alat angkutan. Termasuk pula di sini perbaikan besar (berat) yang sifatnya memperpanjang umur atau mengubah bentuk atau kapasitas barang modal tersebut. Pengeluaran barang modal untuk keperluan militer juga dicakup sebagai PMTB. Klasifikasi komponen PMTB dibagi menjadi 6 sub komponen yaitu Konstruksi; Mesin dan Peralatan; Kendaraan; Peralatan Lainnya; Cultivated Biological Resources (CBR) dan Produk Kekayaan Intelektual.
- a) *Non-rivalry, namely the use of a consumer for an item does not reduce the chance of another consumer to also consume goods; b) Non-excludable, i.e. when a public good available, then nothing can hinder anyone to benefit from the goods or in other words everyone has access to the goods. Examples of goods and services produced by government and classified as collective goods and services is carried military defense services and the police's security.*
7. *Gross Fixed Capital Formation (GFCF) includes procurement, manufacture, and the purchase of capital goods. Capital goods are goods which are used for the production process, durable or have a service life of more than one year such as buildings, machinery, and transportation equipment. Including here: huge improvement that are to extend the life or changing the shape or the capacity of the capital goods. Capital expenditures for military purposes are also covered as GFCF. GFCF component are classified into six sub-components: Construction; Machinery and Equipment; vehicle; Other equipment; Cultivated Biological Resources (CBR) and Intellectual Property Product.*

8. Ekspor barang dan jasa merupakan transaksi perdagangan barang dan jasa dari penduduk (residen) ke bukan penduduk (nonresiden). Impor barang dan jasa adalah transaksi perdagangan dari bukan penduduk ke penduduk. Ekspor atau impor barang terjadi pada saat terjadi perubahan hak kepemilikan barang antara penduduk dengan bukan penduduk (dengan atau tanpa perpindahan fisik barang tersebut). Pada PDB dengan tahun dasar 2010, ekspor dan impor barang dirinci menjadi nonmigas dan migas.
 9. Produk Domestik Bruto maupun agregat turunannya disajikan dalam 2 (dua) versi penilaian, yaitu atas dasar "harga berlaku" dan atas dasar "harga konstan". Disebut sebagai harga berlaku karena seluruh agregat dinilai dengan menggunakan harga pada tahun berjalan, sedangkan harga konstan penilaiannya didasarkan kepada harga satu tahun dasar tertentu, dalam publikasi ini digunakan harga tahun 2010.
 10. Laju pertumbuhan Produk Domestik Bruto diperoleh dari perhitungan PDB atas dasar harga konstan. Diperoleh dengan cara mengurangi nilai PDB pada tahun ke-n terhadap nilai pada tahun ke n-1 (tahun sebelumnya), dibagi dengan nilai pada tahun ke n-1, dikalikan dengan 100 persen. Laju pertumbuhan menunjukkan perkembangan agregat pendapatan dari satu waktu tertentu terhadap waktu sebelumnya.
8. *Exports of goods and services consist of transactions of goods and services from residents to non-residents. Imports of goods and services consist of transaction of goods and services from non-residents to residents. Exports and imports of goods occur when there are changes in ownership of goods between residents and non-residents (with or without physical movements of goods across frontiers). On the GDP at 2010 basic year, exports and imports of goods specified into non oil and gas and oil and gas.*
 9. *GDP and its aggregations are presented in two forms: at current market prices and at constant base year market prices. In presenting current market prices, all aggregates are valued at current market prices, while base year constant market prices are shown by valuing all aggregates at fixed base year prices. Year of 2010 is used as the base year in this publication.*
 10. *Growth rate of Gross Domestic Product is derived from GDP at constant market prices. It is obtained by subtracting the value of GDP year n with the value of GDP year n-1, divided by the value of GDP year n-1 then multiplied by 100 percent. The growth rate of GDP explains the income growth during the given period.*

13.1. Produk Domestik Regional Bruto Provinsi

PDRB Provinsi Sumatera Utara Atas Dasar Harga Berlaku (ADHB) pada tahun 2020 sebesar Rp 811,28 triliun. Kategori Pertanian, Kehutanan, dan Perikanan merupakan kontributor utama dengan peranan mencapai 21,33 persen. Selanjutnya diikuti oleh Kategori Industri Pengolahan sebesar 19,29 persen dan Kategori Perdagangan Besar dan Eceran dan Reparasi Mobil dan Sepeda Motor sebesar 18,88 persen. Sementara itu, kategori-kategori lainnya memberikan total kontribusi sebesar 40,5 persen terhadap perekonomian di Sumatera Utara.

Untuk melihat produktivitas ekonomi (dengan mengabaikan inflasi), maka digunakan PDRB Atas Dasar Harga Konstan (ADHK). Berdasarkan harga konstan tahun 2010, PDRB Sumatera Utara pada tahun 2020 sebesar Rp 533,75 triliun. Kategori Pertanian Kehutanan dan Perikanan memberikan kontribusi tertinggi yaitu sebesar 25,54 persen, diikuti kontribusi dari kategori Industri Pengolahan sebesar 18,09 persen dan Kategori Perdagangan Besar dan Eceran; Reparasi Mobil dan Sepeda Motor sebesar 17,81 persen

Secara keseluruhan perekonomian Sumatera Utara tahun 2020 mengalami kontraksi sebesar 1.07 persen, menurun dibandingkan capaian tahun 2019 yang sebesar 5,22 persen.

PDRB perkapita Sumatera Utara tahun 2020 sebesar Rp 55,18 juta. Sedangkan, berdasarkan harga Konstan 2010, PDRB perkapita tahun 2020 mengalami penurunan dibandingkan tahun 2019, yaitu sebesar Rp 37,05 juta pada tahun 2019 menjadi Rp 36,30 juta pada tahun 2020.

13.1. Provincial Gross Regional Domestic Product

GRDP of Sumatera Utara at Current Market Prices in 2020 were 811.28 trillion rupiahs. Agriculture, Forestry and Fishing Category was a major contributor with the role of 21.33 percent. It was followed by Manufacturing Category with 19.29 percent and Wholesale and retail trade; Repair of Motor Vehicles and Motorcycles Category which was 18.88 percent. Meanwhile, other categories totally contributed 40.5 percent to Sumatera Utara's economy.

Furthermore, economic productivity which ignoring inflation, can be seen in GRDP at Constant Market Prices. Based on constant prices in 2010, GRDP of Sumatera Utara in 2020 was amounted to 533.75 trillion rupiahs. Agriculture, Forestry and Fishing Category was a major contributor with the role of 25.54 percent, followed by Manufacturing which was 18.09 percent and Wholesale and Retail Trade; Repair of Motor Vehicles and Motorcycles Category which was 17.81 percent.

Overall, the economy of Sumatera Utara in 2020 experienced contraction of 1.07 percent, which decreased from 2019 which was 5.22 percent.

Per capita GRDP of Sumatera Utara in 2020 was amounted to 55.18 million rupiahs. Meanwhile, based on current market prices in 2010, GRDP per capita decreased from it was in 2019. It was 37.05 million rupiahs in 2019 became 36.30 million rupiahs in 2020.

Untuk menggambarkan bagaimana penggunaan barang dan jasa oleh berbagai golongan konsumen, maka digunakan PDRB menurut pengeluaran. Dari Rp 811,28 triliun, nilai barang dan jasa di Sumatera Utara sebagian besar dikonsumsi oleh Pengeluaran Konsumsi Rumah Tangga, yaitu mencapai Rp 424,49 triliun (52,32%). Selanjutnya untuk Pembentukan Modal Tetap Bruto sebesar Rp 248,51 triliun (30,63 %), Pengeluaran Konsumsi Pemerintah sebesar Rp 56,26 triliun (6,93 %), Net Ekspor Barang dan Jasa sebesar Rp 59,13 triliun (6,37 %), Perubahan Inventori sebesar Rp 15,39 triliun (1,90 %), dan Pengeluaran Konsumsi LNPRT sebesar Rp 7,50 triliun (0,92 %)

To illustrate the consumption of goods and services by various consumer groups, there is GRDP by Expenditure. From 811.28 trillion rupiahs, value of goods and services in Sumatera Utara, Household Consumption Expenditure largely consumed market share which reached 424.49 trillion rupiahs (52.32 percent). Furthermore, Gross Fixed Capital Formation was amounted to 248.51 trillion rupiahs (30.63%), Government Consumption Expenditure was amounted to 56.26 trillion rupiahs (6.93 %), Net Exports of Goods and Services was amounted 59.13 trillion rupiahs (6.37 %), Changes in Inventories was 15.39 trillion rupiahs (1.90 %), and NPISHs Consumption was 7.50 trillion rupiahs (0.92 %).

**13.1 PRODUK DOMESTIK REGIONAL BRUTO PROVINSI
PROVINCIAL GROSS REGIONAL DOMESTIC PRODUCT**

**Tabel 13.1.1 Produk Domestik Regional Bruto Atas Dasar Harga Berlaku Menurut Lapangan Usaha (miliar rupiah), 2017–2021
Gross Regional Domestic Product at Current Market Prices by Industry (billion rupiahs), 2017–2021**

Lapangan Usaha/Industry		2017
	(1)	(2)
A	Pertanian, Kehutanan, dan Perikanan/ <i>Agriculture, Forestry, and Fishing</i>	146 368,52
B	Pertambangan dan Penggalian/ <i>Mining and Quarrying</i>	8 903,21
C	Industri Pengolahan/ <i>Manufacturing</i>	138 815,93
D	Pengadaan Listrik dan Gas/ <i>Electricity and Gas</i>	788,32
E	Pengadaan Air; Pengelolaan Sampah, Limbah, dan Daur Ulang/ <i>Water Supply; Sewerage, Waste Management, and Remediation Activities</i>	729,84
F	Konstruksi/ <i>Construction</i>	93 489,48
G	Perdagangan Besar dan Eceran; Reparasi Mobil dan Sepeda Motor/ <i>Wholesale and Retail Trade; Repair of Motor Vehicles and Motorcycles</i>	120 071,75
H	Transportasi dan Pergudangan/ <i>Transportation and Storage</i>	34 336,75
I	Penyediaan Akomodasi dan Makan Minum/ <i>Accommodation and Food Service Activities</i>	16 251,79
J	Informasi dan Komunikasi/ <i>Information and Communication</i>	13 791,85
K	Jasa Keuangan dan Asuransi/ <i>Financial and Insurance Activities</i>	21 685,14
L	Real Estat/ <i>Real Estate Activities</i>	34 019,87
M,N	Jasa Perusahaan/ <i>Business Activities</i>	7 037,83
O	Administrasi Pemerintahan, Pertahanan, dan Jaminan Sosial Wajib/ <i>Public Administration and Defence; Compulsory Social Security</i>	25 373,65
P	Jasa Pendidikan/ <i>Education</i>	12 463,38
Q	Jasa Kesehatan dan Kegiatan Sosial/ <i>Human Health and Social Work Activities</i>	6 569,94
R,S,T,U	Jasa Lainnya/ <i>Other Services Activities</i>	3 937,18
A	Nilai Tambah Bruto Atas Harga Dasar/<i>Gross Value Added At Basic Price</i>	684 634,43
B	Pajak Dikurang Subsidi Atas Produk/<i>Taxes Less Subsidies on Products</i>	0
C	Produk Domestik Bruto/<i>Gross Domestic Product</i>	684 634,43

Tabel
Table 13.1.16

Distribusi Produk Domestik Regional Bruto menurut Pengeluaran Atas Dasar Harga Berlaku (persen), 2019 - 2021
Distribution of Gross Regional Domestic Product by Expenditure at Current Market Price (percent), 2019 - 2021

Komponen Pengeluaran Expenditure Component	2019	2020*	2021**
(1)	(2)	(3)	(4)
Pengeluaran Konsumsi Rumah Tangga <i>Household Consumption Expenditure</i>			
Pengeluaran Konsumsi LNPRT <i>NPISHs Consumption</i>			
Pengeluaran Konsumsi Pemerintah <i>Government Consumption Expenditure</i>			
Pembentukan Modal Tetap Bruto <i>Gross Fixed Capital Formation</i>			
Perubahan Inventori <i>Changes in Inventories</i>			
Net Ekspor Barang dan Jasa/ <i>Net Exports of Goods and Services</i>			
Produk Domestik Regional Bruto Gross Regional Domestic Product			

Sumber/ Source : BPS Provinsi Sumatera Utara/ BPS-Statistics of Sumatera Utara Province

Keterangan/Note : *) Angka Sementara/Preliminary Figures

**) Angka Sangat Sementara/Very Preliminary Figures

Tabel
Table 13.1.17

Laju Pertumbuhan Produk Domestik Regional Bruto Atas Dasar Harga Konstan 2010 menurut Pengeluaran Atas Dasar Harga Konstan 2010 (persen), 2019 - 2021
Growth Rate of Gross Regional Domestic Product at 2010 Constant Market Prices by Expenditure at 2010 Constant Market Price (percent), 2019 - 2021

Komponen Pengeluaran Expenditure Component	2019	2020*	2021**
(1)	(2)	(3)	(4)
Pengeluaran Konsumsi Rumah Tangga <i>Household Consumption Expenditure</i>			
Pengeluaran Konsumsi LNPR <i>NPISHs Consumption</i>			
Pengeluaran Konsumsi Pemerintah <i>Government Consumption Expenditure</i>			
Pembentukan Modal Tetap Bruto <i>Gross Fixed Capital Formation</i>			
Perubahan Inventori <i>Changes in Inventories</i>			
Net Ekspor Barang dan Jasa/ <i>Net Exports of Goods and Services</i>			
Produk Domestik Regional Bruto Gross Regional Domestic Product			

Sumber/ Source : BPS Provinsi Sumatera Utara/ BPS-Statistics of Sumatera Utara Province

Keterangan/Note : *) Angka Sementara/Preliminary Figures

**) Angka Sangat Sementara/Very Preliminary Figures

13.2 PRODUK DOMESTIK REGIONAL BRUTO KABUPATEN/KOTA REGENCY/MUNICIPAL GROSS REGIONAL DOMESTIC PRODUCT

Tabel 13.2.1 **Produk Domestik Regional Bruto Atas Dasar Harga Berlaku Menurut Kabupaten/ Kota di Provinsi Sumatera Utara (miliar rupiah), 2018–2021**
Table 13.2.1 **Gross Regional Domestic Product at Current Market Prices by Regency/ Municipality in Sumatera Utara Province (billion rupiahs), 2018 - 2021**

Kabupaten/Kota Regency/Municipality	2018	2019	2020*	2021**
(1)	(2)	(3)	(4)	(5)
Kabupaten / Regency				
01 Nias	3 519,07	3 824,85	4 040,92	4 221,86
02 Mandailing Natal	12 618,05	13 544,74	13 843,00	14 880,42
03 Tapanuli Selatan	12 882,18	13 932,34	14 642,16	15 471,45
04 Tapanuli Tengah	9 229,98	9 956,78	10 138,83	10 618,75
05 Tapanuli Utara	7 296,78	7 889,05	8 274,43	8 800,08
06 Toba	7 161,59	7 675,39	7 845,42	8 266,13
07 Labuhanbatu	31 302,58	33 610,43	34 653,18	37 606,88
08 Asahan	34 664,91	37 440,41	38 691,82	41 994,24
09 Simalungun	35 444,57	38 057,43	39 441,35	42 576,88
10 Dairi	8 560,78	9 166,42	9 317,91	9 710,80
11 Karo	19 220,88	20 584,73	20 974,57	21 824,14
12 Deli Serdang	101 060,21	109 334,14	110 145,24	115 306,31
13 Langkat	39 867,65	42 515,18	43 208,00	46 301,20
14 Nias Selatan	6 247,31	6 861,48	7 164,27	7 420,63
15 Humbang Hasundutan	5 527,25	5 951,26	6 123,46	6 356,73
16 Pakpak Bharat	1 086,96	1 178,22	1 211,35	1 270,71
17 Samosir	4 085,20	4 434,72	4 542,85	4 755,23
18 Serdang Bedagai	25 994,82	27 959,44	28 602,46	30 418,85
19 Batu Bara	31 972,00	34 047,85	34 987,64	37 197,71
20 Padang Lawas Utara	10 752,12	11 619,73	12 189,68	13 137,92
21 Padang Lawas	10 595,87	11 371,99	11 997,10	13 139,14
22 Labuhanbatu Selatan	25 124,04	27 132,30	28 198,97	30 754,13
23 Labuhanbatu Utara	22 749,93	24 378,34	25 191,24	27 400,50
24 Nias Utara	3 250,33	3 515,98	3 710,04	3 875,07
25 Nias Barat	1 673,31	1 816,85	1 922,54	2 019,88
Kota / Municipality				
71 Sibolga	5 063,94	5 531,54	5 605,47	5 796,11
72 Tanjungbalai	8 175,69	8 951,45	9 180,54	9 632,70
73 Pematangsiantar	13 176,71	13 933,25	13 920,09	14 208,23
74 Tebing Tinggi	5 512,52	5 924,20	6 049,16	6 349,95
75 Medan	222 483,24	241 482,35	242 198,24	254 721,32
76 Binjai	10 765,29	11 700,10	11 769,07	12 317,15
77 Padang Sidempuan	5 858,84	6 373,13	6 478,66	6 784,40
78 Gunungsitoli	5 001,03	5 513,92	5 776,11	6 017,55

Sumber/ Source : BPS Provinsi Sumatera Utara/ BPS-Statistics of Sumatera Utara Province

Keterangan/Note : *) Angka Sementara/Preliminary Figures

**) Angka Sangat Sementara/Very Preliminary Figures

Tabel
Table 13.2.2

**Produk Domestik Regional Bruto Atas Dasar Harga Konstan 2010
Menurut Kabupaten/Kota di Provinsi Sumatera Utara (miliar rupiah),
2018–2021**
**Gross Regional Domestic Product at Constant 2010 Prices by Regency/
Municipality in Sumatera Utara Province (billion rupiahs), 2018 - 2021**

Kabupaten/Kota Regency/Municipality	2018	2019	2020*	2021**
(1)	(2)	(3)	(4)	(5)
Kabupaten / Regency				
01 Nias	2 440,16	2 563,03	2 609,14	2 666,86
02 Mandailing Natal	8 904,14	9 376,46	9 288,65	9 585,90
03 Tapanuli Selatan	9 201,96	9 683,66	9 721,77	10 036,71
04 Tapanuli Tengah	6 678,25	7 024,15	6 970,58	7 149,28
05 Tapanuli Utara	5 510,19	5 764,94	5 851,40	6 058,35
06 Toba	5 249,25	5 503,76	5 488,92	5 649,10
07 Labuhanbatu	22 112,34	23 232,71	23 252,75	24 147,56
08 Asahan	24 844,87	26 245,24	26 299,57	27 279,59
09 Simalungun	25 996,21	27 348,70	27 625,70	28 648,78
10 Dairi	6 267,82	6 569,81	6 508,05	6 641,67
11 Karo	13 744,17	14 376,28	14 261,47	14 582,33
12 Deli Serdang	68 341,00	71 878,69	70 596,83	72 173,62
13 Langkat	28 170,08	29 597,77	29 343,26	30 247,39
14 Nias Selatan	4 018,74	4 221,04	4 246,83	4 332,63
15 Humbang Hasundutan	3 946,12	4 141,10	4 135,60	4 219,14
16 Pakpak Bharat	805,01	852,30	850,79	872,40
17 Samosir	2 931,70	3 098,74	3 080,43	3 162,10
18 Serdang Bedagai	18 421,38	19 393,39	19 308,46	19 863,24
19 Batu Bara	22 998,60	23 998,59	23 923,64	24 486,06
20 Padang Lawas Utara	7 791,05	8 228,45	8 322,51	8 593,64
21 Padang Lawas	7 534,30	7 959,31	8 053,50	8 362,13
22 Labuhanbatu Selatan	17 797,95	18 750,16	18 899,31	19 620,41
23 Labuhanbatu Utara	16 413,33	17 259,19	17 306,59	17 969,26
24 Nias Utara	2 228,75	2 332,44	2 369,36	2 417,20
25 Nias Barat	1 179,91	1 236,73	1 257,28	1 285,66
Kota / Municipality				
71 Sibolga	3 393,91	3 570,33	3 521,72	3 595,70
72 Tanjungbalai	5 473,63	5 790,37	5 763,21	5 898,81
73 Pematangsiantar	9 170,19	9 611,74	9 430,04	9 547,70
74 Tebing Tinggi	3 760,50	3 954,03	3 926,39	4 024,78
75 Medan	148 007,14	156 780,58	153 669,83	157 689,19
76 Binjai	7 708,59	8 133,54	7 984,46	8 162,78
77 Padang Sidempuan	4 038,93	4 261,32	4 230,41	4 346,78
78 Gunungsitoli	3 232,97	3 428,45	3 441,65	3 519,13

Sumber/ Source : BPS Provinsi Sumatera Utara/ BPS-Statistics of Sumatera Utara Province

Keterangan/Note : *) Angka Sementara/Preliminary Figures

**) Angka Sangat Sementara/Very Preliminary Figures

Tabel
Table 13.2.3

Laju Pertumbuhan Produk Domestik Regional Bruto Atas Dasar Harga Konstan 2010 Menurut Kabupaten/Kota di Provinsi Sumatera Utara (persen), 2018 - 2021
Growth Rate of Gross Regional Domestic Product at 2010 Constant Market Prices by Regency/Municipality in Sumatera Utara Province (percent), 2018 - 2021

Kabupaten/Kota Regency/Municipality	2018	2019	2020*	2021**
(1)	(2)	(3)	(4)	(5)
Kabupaten / Regency				
01 Nias	4,95	5,04	1,80	2,21
02 Mandailing Natal	5,79	5,30	-0,94	3,20
03 Tapanuli Selatan	5,19	5,23	0,39	3,24
04 Tapanuli Tengah	5,20	5,18	-0,76	2,56
05 Tapanuli Utara	4,35	4,62	1,50	3,54
06 Toba	4,96	4,88	-0,27	2,92
07 Labuhanbatu	5,06	5,07	0,09	3,85
08 Asahan	5,61	5,64	0,21	3,73
09 Simalungun	5,18	5,20	1,01	3,70
10 Dairi	5,01	4,82	-0,94	2,05
11 Karo	4,55	4,60	-0,80	2,25
12 Deli Serdang	5,15	5,18	-1,78	2,23
13 Langkat	5,02	5,07	-0,86	3,08
14 Nias Selatan	5,02	5,03	0,61	2,02
15 Humbang Hasundutan	5,04	4,94	-0,13	2,02
16 Pakpak Bharat	5,85	5,87	-0,18	2,54
17 Samosir	5,58	5,70	-0,59	2,65
18 Serdang Bedagai	5,17	5,28	-0,44	2,87
19 Batu Bara	4,38	4,35	-0,31	2,35
20 Padang Lawas Utara	5,58	5,61	1,14	3,26
21 Padang Lawas	5,96	5,64	1,18	3,83
22 Labuhanbatu Selatan	5,27	5,35	0,80	3,82
23 Labuhanbatu Utara	5,20	5,15	0,27	3,83
24 Nias Utara	4,42	4,65	1,58	2,02
25 Nias Barat	4,77	4,82	1,66	2,26
Kota / Municipality				
71 Sibolga	5,25	5,20	-1,36	2,10
72 Tanjungbalai	5,77	5,79	-0,47	2,35
73 Pematangsiantar	4,80	4,82	-1,89	1,25
74 Tebing Tinggi	5,17	5,15	-0,70	2,51
75 Medan	5,92	5,93	-1,98	2,62
76 Binjai	5,46	5,51	-1,83	2,23
77 Padang Sidempuan	5,45	5,51	-0,73	2,75
78 Gunungsitoli	6,03	6,05	0,38	2,25
Sumatera Utara	5,18	5,22	-1,07	

Sumber/ Source : BPS Provinsi Sumatera Utara/ BPS-Statistics of Sumatera Utara Province

Keterangan/Note : *) Angka Sementara/Preliminary Figures

**) Angka Sangat Sementara/Very Preliminary Figures

Tabel
Table 13.2.4

Distribusi Persentase Produk Domestik Regional Bruto Atas Dasar Harga Berlaku Menurut Kabupaten/Kota di Provinsi Sumatera Utara (persen), 2018 - 2021
Percentage Distribution of Gross Regional Domestic Product at Current Market Prices by Regency/Municipality in Sumatera Utara Province, 2018 - 2021

Kabupaten/Kota Regency/Municipality	2018	2019	2020*	2021**
(1)	(2)	(3)	(4)	(5)
Kabupaten / Regency				
01 Nias	0,47	0,47	0,49	0,48
02 Mandailing Natal	1,69	1,68	1,68	1,71
03 Tapanuli Selatan	1,72	1,73	1,78	1,78
04 Tapanuli Tengah	1,23	1,23	1,23	1,22
05 Tapanuli Utara	0,98	0,98	1,01	1,01
06 Toba	0,96	0,95	0,95	0,95
07 Labuhanbatu	4,19	4,16	4,22	4,32
08 Asahan	4,63	4,64	4,71	4,82
09 Simalungun	4,74	4,71	4,80	4,89
10 Dairi	1,14	1,14	1,13	1,11
11 Karo	2,57	2,55	2,55	2,51
12 Deli Serdang	13,51	13,54	13,40	13,24
13 Langkat	5,33	5,27	5,26	5,31
14 Nias Selatan	0,84	0,85	0,87	0,85
15 Humbang Hasundutan	0,74	0,74	0,74	0,73
16 Pakpak Bharat	0,15	0,15	0,15	0,15
17 Samosir	0,55	0,55	0,55	0,55
18 Serdang Bedagai	3,48	3,46	3,48	3,49
19 Batu Bara	4,27	4,22	4,26	4,27
20 Padang Lawas Utara	1,44	1,44	1,48	1,51
21 Padang Lawas	1,42	1,41	1,46	1,51
22 Labuhanbatu Selatan	3,36	3,36	3,43	3,53
23 Labuhanbatu Utara	3,04	3,02	3,06	3,15
24 Nias Utara	0,43	0,44	0,45	0,44
25 Nias Barat	0,22	0,23	0,23	0,23
Kota / Municipality				
71 Sibolga	0,68	0,69	0,68	0,67
72 Tanjungbalai	1,09	1,11	1,12	1,11
73 Pematangsiantar	1,76	1,73	1,69	1,63
74 Tebing Tinggi	0,74	0,73	0,74	0,73
75 Medan	29,75	29,92	29,46	29,24
76 Binjai	1,44	1,45	1,43	1,41
77 Padang Sidempuan	0,78	0,79	0,79	0,78
78 Gunungsitoli	0,67	0,68	0,70	0,69

Sumber/ Source : BPS Provinsi Sumatera Utara/ BPS-Statistics of Sumatera Utara Province

Keterangan/Note : *) Angka Sementara/Preliminary Figures

**) Angka Sangat Sementara/Very Preliminary Figures

Tabel
Table 13.2.5

Produk Domestik Regional Bruto Per Kapita menurut Kabupaten/Kota Atas Dasar Harga Berlaku (ribu rupiah), 2019 - 2021
Gross Regional Domestic of Product Per Capita by Regency/ Municipality at Current Market Prices (thousand rupiahs), 2019 - 2021

Kabupaten/Kota Regency/Municipality	2019	2020*	2021**
(1)	(2)	(3)	(4)
Kabupaten / Regency			
01 Nias	26 612	27 619	28 566
02 Mandailing Natal	30 169	29 379	31 127
03 Tapanuli Selatan	49 397	48 807	50 946
04 Tapanuli Tengah	26 119	27 868	28 754
05 Tapanuli Utara	26 071	26 525	27 917
06 Toba	41 813	38 204	39 597
07 Labuhanbatu	67 295	70 449	75 216
08 Asahan	51 147	50 417	54 003
09 Simalungun	43 833	40 010	42 419
10 Dairi	32 272	30 271	31 158
11 Karo	49 029	51 961	53 350
12 Deli Serdang	49 167	57 122	59 394
13 Langkat	40 771	41 997	44 756
14 Nias Selatan	21 362	19 975	20 266
15 Humbang Hasundutan	31 169	31 067	31 828
16 Pakpak Bharat	23 767	23 282	23 834
17 Samosir	35 153	33 396	34 534
18 Serdang Bedagai	45 451	43 601	45 945
19 Batu Bara	81 397	85 362	90 030
20 Padang Lawas Utara	42 096	46 922	49 850
21 Padang Lawas	39 891	46 121	49 823
22 Labuhanbatu Selatan	79 036	90 032	97 078
23 Labuhanbatu Utara	66 758	66 167	71 010
24 Nias Utara	25 450	25 277	26 044
25 Nias Barat	22 186	21 408	22 298
Kota / Municipality			
71 Sibolga	63 247	62 649	64 450
72 Tanjungbalai	50 801	52 311	54 226
73 Pematangsiantar	54 451	52 051	52 474
74 Tebing Tinggi	35 846	35 142	36 292
75 Medan	105 624	99 800	103 509
76 Binjai	42 058	40 488	41 702
77 Padang Sidempuan	28 478	28 889	29 799
78 Gunungsitoli	38 509	42 535	44 018
Sumatera Utara			

Sumber/ Source : BPS Provinsi Sumatera Utara/ BPS-Statistics of Sumatera Utara Province

Keterangan/Note : *) Angka Sementara/Preliminary Figures

**) Angka Sangat Sementara/Very Preliminary Figures

Tabel
Table 13.2.6

Produk Domestik Regional Bruto Per Kapita menurut Kabupaten/Kota Atas Dasar Harga Konstan 2010 (ribu rupiah), 2019 - 2021
Gross Regional Domestic of Product Per Capita by Regency/Municipality at 2010 Constant Market Prices (thousand rupiah), 2019 - 2021

Kabupaten/Kota Regency/Municipality	2019	2020*	2021**
(1)	(2)	(3)	(4)
Kabupaten / Regency			
01 Nias	17 832	17 833	18 044
02 Mandailing Natal	20 885	19 714	20 052
03 Tapanuli Selatan	34 333	32 406	33 050
04 Tapanuli Tengah	18 426	19 160	19 359
05 Tapanuli Utara	19 052	18 757	19 219
06 Toba	29 982	26 729	27 061
07 Labuhanbatu	46 517	47 272	48 297
08 Asahan	35 853	34 269	35 081
09 Simalungun	31 499	28 024	28 542
10 Dairi	23 130	21 143	21 310
11 Karo	34 241	35 331	35 647
12 Deli Serdang	32 323	36 612	37 177
13 Langkat	28 383	28 521	29 238
14 Nias Selatan	13 142	11 841	11 833
15 Humbang Hasundutan	21 689	20 982	21 125
16 Pakpak Bharat	17 193	16 352	16 363
17 Samosir	24 563	22 645	22 964
18 Serdang Bedagai	31 526	29 434	30 001
19 Batu Bara	57 373	58 368	59 264
20 Padang Lawas Utara	29 810	32 036	32 607
21 Padang Lawas	27 920	30 961	31 709
22 Labuhanbatu Selatan	54 619	60 341	61 933
23 Labuhanbatu Utara	47 263	45 457	46 568
24 Nias Utara	16 883	16 143	16 246
25 Nias Barat	15 102	14 000	14 193
Kota / Municipality			
71 Sibolga	40 822	39 360	39 982
72 Tanjungbalai	32 861	32 839	33 207
73 Pematangsiantar	37 563	35 262	35 262
74 Tebing Tinggi	23 925	22 810	23 003
75 Medan	68 576	63 321	64 079
76 Binjai	29 237	27 468	27 637
77 Padang Sidempuan	19 041	18 864	19 092
78 Gunungsitoli	23 944	25 344	25 742
Sumatera Utara			

Sumber/ Source : BPS Provinsi Sumatera Utara/ BPS-Statistics of Sumatera Utara Province

Keterangan/Note : *) Angka Sementara/Preliminary Figures

**) Angka Sangat Sementara/Very Preliminary Figures

Tabel
Table 13.2.7

Laju Pertumbuhan Produk Domestik Regional Bruto per Kapita Atas Dasar Harga Konstan 2010 Menurut Kabupaten/Kota di Provinsi Sumatera Utara (persen), 2018–2021
Growth Rate of per Capita Gross Regional Domestic Product at 2010 Constant Market Prices by Regency/Municipality in Sumatera Utara Province (percent), 2018–2021

Kabupaten/Kota Regency/Municipality	2018	2019	2020*	2021**
(1)	(2)	(3)	(4)	(5)
Kabupaten / Regency				
01 Nias	4,41	1,07	0,01	1,18
02 Mandailing Natal	4,84	4,02	-5,61	1,71
03 Tapanuli Selatan	4,55	4,58	-5,61	1,99
04 Tapanuli Tengah	3,36	2,14	3,98	1,04
05 Tapanuli Utara	3,62	3,68	-1,55	2,46
06 Toba	4,45	4,34	-10,85	1,24
07 Labuhanbatu	3,35	2,34	1,62	2,17
08 Asahan	4,78	4,53	-4,42	2,37
09 Simalungun	4,64	4,65	-11,03	1,85
10 Dairi	4,52	4,51	-8,59	0,79
11 Karo	2,90	2,06	3,18	0,90
12 Deli Serdang	3,15	1,96	13,27	1,54
13 Langkat	4,30	4,32	0,49	2,51
14 Nias Selatan	4,09	3,73	-9,90	-0,07
15 Humbang Hasundutan	4,05	3,59	-3,26	0,68
16 Pakpak Bharat	3,79	2,77	-4,89	0,07
17 Samosir	4,97	5,41	-7,81	1,41
18 Serdang Bedagai	4,88	5,18	-6,64	1,93
19 Batu Bara	3,39	3,03	1,74	1,53
20 Padang Lawas Utara	3,66	2,45	7,47	1,78
21 Padang Lawas	3,77	2,10	10,89	2,42
22 Labuhanbatu Selatan	3,34	2,17	10,48	2,64
23 Labuhanbatu Utara	4,26	3,93	-3,82	2,44
24 Nias Utara	3,72	3,78	-4,38	0,64
25 Nias Barat	4,29	10,32	-7,29	1,37
Kota / Municipality				
71 Sibolga	4,98	5,03	-3,58	1,58
72 Tanjungbalai	4,48	4,04	-0,07	1,12
73 Pematangsiantar	3,98	3,84	-6,13	0,00
74 Tebing Tinggi	3,95	3,44	-4,66	0,84
75 Medan	5,13	4,90	-7,66	1,20
76 Binjai	4,32	3,88	-6,05	0,61
77 Padang Sidempuan	4,06	3,20	-0,93	1,21
78 Gunungsitoli	4,79	4,37	5,85	1,57
Sumatera Utara				

Sumber/ Source : BPS Provinsi Sumatera Utara/ BPS-Statistics of Sumatera Utara Province

Keterangan/Note : *) Angka Sementara/Preliminary Figures

**) Angka Sangat Sementara/Very Preliminary Figures

ST2023
SENSUS PERTANIAN

BerAKHLAK
Berorientasi Pelayanan Akuntabel Kompeten
Harmonis Loyal Adaptif Kolaboratif

DATA
MENCERDASKAN BANGSA
— *Enlighten The Nation* —



BADAN PUSAT STATISTIK
KABUPATEN SERDANG BEDAGAI
BPS-Statistics of Serdang Bedagai Regency
Jl. Negara Medan-Tebing Tinggi Kompleks Instansi Vertikal
Sei Rampah 20695, Telp. 0621-441805, Fax. 0621-441806
Homepage : <http://serdangbedagaikab.bps.go.id>
Email : bps1218@bps.go.id

