

Kabupaten **LANGKAT DALAM ANGKA** *Langkat Regency in Figures*

2022

Air Terjun Teroh Teroh, PELARIUGA
Sei Bingai, Rumah Galuh, Langkat



**BADAN PUSAT STATISTIK
KABUPATEN LANGKAT**
BPS-Statistics of Langkat Regency

Kabupaten

LANGKAT DALAM ANGKA

Langkat Regency in Figures

2022

Air Terjun Teroh Teroh, PELARUGA
Sei Bingai, Rumah Galuh, Langkat



**BADAN PUSAT STATISTIK
KABUPATEN LANGKAT**
BPS-Statistics of Langkat Regency

KABUPATEN LANGKAT DALAM ANGKA
LANGKAT REGENCY in Figures
2022

ISSN: 0215-3610

No. Publikasi/*Publication Number*: 12130.2202

Katalog /*Catalog*: 1102001.1213

Ukuran Buku/*Book Size*: 14,8 cm x 21 cm

Jumlah Halaman/*Number of Pages* : lvi+ 484 hal/*pages*

Naskah/*Manuscript*:

BPS Kabupaten Langkat

BPS-Statistics of Langkat Regency

Penyunting/*Editor*:

BPS Kabupaten Langkat

BPS-Statistics of Langkat Regency

Gambar Kover/*Cover Design*:

BPS Kabupaten Langkat

BPS-Statistics of Langkat Regency

Ilustrasi Kover/*Cover Illustration*:

Air Terjun Teroh-Teroh di Sei Bingai, Langkat

Diterbitkan oleh/*Published by*:

©BPS Kabupaten Langkat / *BPS-Statistics of Langkat Regency*

Dicetak oleh/*Printed by*:

CV. Rilis Grafika

Dilarang mengumumkan, mendistribusikan, mengomunikasikan, dan/atau menggandakan sebagian atau seluruh isi buku ini untuk tujuan komersil tanpa izin tertulis dari Badan Pusat Statistik.

Prohibited to announce, distribute, communicate, and/or copy part or all of this book for commercial purpose without permission from BPS-Statistics Indonesia.

TIM PENYUSUN/TEAM MEMBERS

Pengarah/Director

Ir. Tuti Hidayati M.Si

Penanggung Jawab/Persons in Charge

Ir. Tuti Hidayati M.Si

Penyunting/Editors

Selli Piawai Br. Bangun SE

Pengolah Data dan Penulis Naskah/Data Processing and Authors

Vera Catrin Sari Uli Simarmata, SST

Penata Letak/Layout Designers

Yulia Nur Jannah SST, M.Si

KONTRIBUTOR DATA/DATA CONTRIBUTOR

1. Kementerian Agama/*Ministry of Religious Affair*
2. Kementerian Pendidikan dan Kebudayaan/*The Ministry of Education and Culture*
3. Badan Meteorologi Klimatologi dan Geofisika/*Meteorological, Climatology, and Geophysical Agency*
4. Badan Pusat Statistik/*BPS-Statistics Indonesia*
5. DPRD Kabupaten Langkat / *House of Parliament of Langkat Regency*
6. Komisi Pemilihan Umum / *General Election Committee*
7. Kepolisian Resort Langkat / *Police Command of Langkat Regency*
8. Kantor Samsat Stabat / *Traffic Samsat Office of Langkat Regency*
9. Badan Pertanahan Nasional Kabupaten Langkat / *National Land Agency of Langkat Regency*
10. Pengadilan Negeri Stabat / *Stabat Regional Court Service*
11. Pengadilan Agama Stabat Kelas I-B / *The Religious Court Class I-B Office of Stabat*
12. Kantor Kementerian Agama Kabupaten Langkat / *Ministry of Religious Representative Office of Langkat Regency*
13. Dinas Pertanian dan Ketahanan Pangan Kabupaten Langkat/ *Agriculture Service Office of Langkat Regency*
14. Dinas Kelautan dan Perikanan Kabupaten Langkat / *Oceanic and Fishery Service of Langkat Regency*
15. Dinas Kehutanan Provisi UPT KPH Wilayah I Stabat
16. Dinas Pemberdayaan Masyarakat dan Desa Kabupaten Langkat / *Village Development Office of Langkat Regency*
17. Badan Kepegawaian Daerah Kabupaten Langkat / *State Personal Administration Board of Langkat Regency*
18. Badan Pengelola Keuangan dan Asset Daerah Kabupaten Langkat / *Regional Financial Management and Assets of Langkat Regency*
19. Dinas Pendapatan Daerah Kabupaten Langkat / *Market Service Office of Langkat Regency*
20. Dinas Perhubungan Kabupaten Langkat / *Transportation Office of Langkat Regency*

21. Dinas Koperasi dan UKM Kabupaten Langkat / *Cooperative Office and UKM of Langkat Regency*
22. Dinas Tenaga Kerja & Transmigrasi Kabupaten Langkat/ *Manpower & Transmigration Office of Langkat Regency*
23. Dinas Kesehatan Kabupaten Langkat / *Public Health Service of Langkat Regency*
24. Dinas PPKB dan PPA Kabupaten Langkat / *Office of Family Planning and Woman Coordinating Board of Langkat Regency*
25. Kantor Sosial Kabupaten Langkat / *Social Office of Langkat Regency*
26. Dinas Pariwisata dan Kebudayaan Kabupaten Langkat / *Tourism and Culture Office of Langkat Regency*
27. Dinas Perindustrian dan Perdagangan Kabupaten Langkat / *Industry and Trade Office of Langkat Regency.*
28. Dinas Pekerjaan Umum dan Penataan Ruang Kabupaten Langkat/ *Public Work Service of Langkat Regency*
29. PDAM Tirta Wampu / *Water Supplies Enterprise of Langkat Regency*
30. Dinas Pendidikan Kabupaten Langkat
31. Dinas Pendidikan Kantor Cabang Dinas Stabat
32. Rumah Tahanan Negara Kelas IIB Tanjung Pura/ *Tanjung Pura Jail Branches*
33. Rumah Tahanan Negara Kelas IIB Pangkalan Berandan / *Pangkalan Berandan Jail Branches*
34. Lembaga Perasyarakatan Pemuda Klas III Langkat
35. Lembaga Permsayarakatan Narkotika Kelas II A Langkat
36. PT. PLN (Persero) Cabang Binjai / *State Electrical Company of Binjai*
37. PT. POS Indonesia (Persero) Binjai 20700 / *Pos Indonesia (Persero) of Binjai 20700*
38. Perum Pegadaian Cabang Tanjung Pura / *Pawnship Office At Tg. Pura*
39. Perum Pegadaian Cabang Pangkalan Brandan / *Pawnship Office At Pkl. Brandan*

KEPALA BPS KABUPATEN LANGKAT
CHIEF STATISTICIAN OF LANGKAT REGENCY



Ir. Tuti Hidayati M.Si



KATA PENGANTAR

Dengan memanjatkan puji syukur kehadiran Tuhan Yang Maha Esa, Badan Pusat Statistik Kabupaten Langkat telah dapat menyelesaikan buku publikasi Kabupaten Langkat Dalam Angka Tahun 2022.

Pada saat ini makin dirasakan kebutuhan akan data statistik meningkat dari setiap sektor pembangunan. Hal ini menjadikan kami lebih terdorong untuk melengkapi dan menyempurnakan data yang disajikan, baik kuantitas maupun kualitasnya. Data yang disajikan bersumber dari kegiatan rutin, survei dan sensus yang dilaksanakan oleh Badan Pusat Statistik Kabupaten Langkat serta dilengkapi dengan data sekunder yang dikelola oleh instansi pemerintah dan swasta di wilayah Kabupaten Langkat.

Pada kesempatan ini kami mengucapkan banyak terima kasih kepada instansi pemerintah dan swasta yang telah memberikan data yang diperlukan.

Kami harapkan saran dan kritik dari berbagai pihak untuk perbaikan dan penyempurnaan publikasi ini, semoga bermanfaat bagi pihak yang memerlukannya.

Stabat, Februari 2022
Kepala BPS
Kabupaten Langkat



ii. Iuci Hidayati M.Si



PREFACE

Thanks to God, BPS-Statistics of Langkat Regency have published Langkat Regency in Figures 2022.

It is much more realized now that the demand for statistics data from all sector increases. This fact encourages us to fulfill and complete data both in terms of quality and quantity as well. The source of data are basically compiled from routine activities, surveys, and census conducted by the BPS-Statistics of Langkat Regency and in additional to that, secondary data are supplemented by public and private institutions in Langkat Regency.

On this occasion, we would like to express our gratitude to government and private institutions for helping us collect the necessity data.

We cordially welcome any suggestion and criticisms to improve and to complete this publication, may this publication be useful to whom it may benefit.

*Stabat, Pebruary 2022
Chief Statistician of
Langkat Regency*



Ir. Tuti Hidayati M.Si

DAFTAR ISI / CONTENTS

	Halaman Page
Kata Pengantar/ <i>Preface</i>	vii
Daftar Isi/ <i>Contents</i>	ix
Daftar Tabel/ <i>List of Tables</i>	xi
Daftar Gambar/ <i>List of Figures</i>	xix
Daftar Singkatan/ <i>List of Abbreviations</i>	xxiii
Statistik Kunci/ <i>Key Statistics</i>	xxiv
1. Geografi dan Iklim/ <i>Geography and Climate</i>	1
2. Pemerintahan/ <i>Government</i>	23
3. Penduduk dan Ketenagakerjaan/ <i>Population and Employment</i>	69
4. Sosial dan Kesejahteraan Rakyat/ <i>Social and Welfare</i>	97
5. Pertanian, Kehutanan, Peternakan, dan Perikanan/ <i>Agriculture, Forestry, Livestock, and Fishery</i>	199
6. Industri, Pertambangan, dan Energi/ <i>Industry, Mining, and Energy</i>	329
7. Pariwisata/ <i>Tourism</i>	361
8. Transportasi dan Komunikasi/ <i>Transportation and Communication</i>	373
9. Perbankan, Koperasi, dan Harga-harga/ <i>Banking, Cooperative, dan Prices</i>	405
10. Pengeluaran Penduduk/ <i>Population Expenditure</i>	429
11. Perdagangan/ <i>Trade</i>	439
12. Sistem Neraca Regional/ <i>System of Regional Accounts</i>	451
13. Perbandingan Antar Kabupaten/Kota/ <i>Regency/Municipal Comparison</i>	473

DAFTAR TABEL/LIST OF TABLES

	Halaman <i>Page</i>
1. GEOGRAFI DAN IKLIM/GEOGRAPHY AND CLIMATE	1
1.1 KEADAAN GEOGRAFI	7
GEOGRAPHY CONDITION	7
1.1.1 Luas Daerah dan Jumlah Pulau Menurut Kecamatan di Kabupaten Langkat, 2021	7
<i>Total Area and Number of Islands by Subdistrict in Langkat Regency, 2021</i>	<i>7</i>
1.1.2 Tinggi Wilayah dan Jarak ke Ibukota Kabupaten Menurut Kecamatan di Kabupaten Langkat, 2021	9
<i>Altitude and Distance to the Capital of Regency by Subdistrict in Langkat Regency, 2021</i>	<i>9</i>
1.1.3 Letak dan Geografis , 2021	10
<i>Location and Geography, 2021</i>	<i>10</i>
1.1.4 Luas Kecamatan Menurut Penggunaannya di Kabupaten Langkat (Ha), 2021	11
<i>Area of Subdistrict by Uses in Langkat Regency (Ha), 2021</i>	<i>11</i>
1.1.5 Letak Koordinat Kantor Camat dan Ketinggiannya di Atas Permukaan Laut di Kabupaten Langkat , 2021	12
<i>Coordinate Location and Elevation of Subdistrict's Office in Langkat Regency, 2021</i>	<i>12</i>
1.1.6 Jarak Ibukota Kabupaten ke Ibukota Kecamatan (Km) di Kabupaten Langkat, 2021	13
<i>Distance from Capital Regency to Capital of Subdistrict in Langkat Regency (Km), 2021</i>	<i>13</i>
1.2 IKLIM	14
CLIMATE	14
1.2.1 Curah Hujan dan Banyaknya Hari Hujan di Kab. Langkat Menurut Daerah Pengamatan dan Bulan , 2021	14

	<i>Rain-fall and Number of Rain-day by Month and Observation in Langkat Regency, 2021</i>	14
1.3.1	Banyaknya Sertifikat yang Diterbitkan Dirinci Menurut Jenis Hak dan Kecamatan di Kabupaten Langkat, 2021 <i>Number of Land Certificate Issued by Type of Rights and Subdistrict in Langkat Regency, 2021</i>	19
1.3.2	Banyaknya Sertifikat yang Diterbitkan Menurut Jenis Hak dan Jenis Proyek di Kabupaten Langkat, 1996-2021 <i>Number of Land Certificate Issued by Type of Rights and Type of Projects in Langkat Regency, 1996-2021</i>	20
1.3.3	Pengurusan Hak-hak Atas Tanah yang Diselesaikan Menurut Jenis Proyek di Kabupaten Langkat, 2020-2021 <i>Processing of Land Rights Completed by Type of Projects in Langkat Regency, 2020-2021</i>	21
2.	PEMERINTAHAN/GOVERNMENT	23
2.1	WILAYAH ADMINISTRATIF	29
	ADMINISTRATIVE AREA	29
2.1.1	Jumlah Desa ¹ /Kelurahan Menurut Kecamatan di Kabupaten Langkat, 2017-2021 <i>Number of Villages¹/Kelurahan by Subdistrict in Langkat Regency, 2017-2021</i>	29
2.1.2	Banyaknya Desa dan Kelurahan Menurut Kecamatan di Kabupaten Langkat, 2021 <i>Number of Villages and Sub Urbans by Subdistrict in Langkat Regency, 2021</i>	30
2.1.3	Banyaknya Desa/Kelurahan di Kecamatan Menurut Status Tingkat Perkembangan Desa/Kelurahan di Kabupaten Langkat, 2021 <i>Number of Villages/Sub Urbans in Subdistrict by the Development Status Level of Villages/Sub Urbans in Langkat Regency, 2021</i>	31

2.2	DEWAN PERWAKILAN RAKYAT DAERAH	32
	REGIONAL HOUSE OF REPRESENTATIVE AREA	32
2.2.1	Jumlah Anggota DPRD Berdasarkan Hasil Pemilu di Kabupaten Langkat , 2019..... <i>Number of Parliaments By Party and Gender in Langkat Regency, 2019</i>	32 32
2.2.2	Jumlah Keputusan DPRD Kabupaten Langkat Menurut Jenis Keputusan, 2016-2021	33
	<i>Number of Parliament Decree at Langkat Regency by Type, 2016-2021</i>	33
2.2.3	Kegiatan DPRD Kabupaten Langkat Menurut-Jenis Kegiatan, 2016-2021	34
	<i>Activity of Parliament of Langkat Regency by Type, 2016-2021</i>	34
2.2.4	Jumlah Suara Sah Hasil Pemilu Menurut Partai Peserta Pemilu dan Kecamatan untuk Suara DPRD di Kab.Langkat, 2019	36
	<i>Number of Legal Vote of General Election by Organization Member and Regencies for DPRD Votes in Langkat Regency, 2019</i>	36
2.2.5	Jumlah Kursi DPRD Kab. Langkat dan Suara yang Diperoleh Setiap Peserta Pemilu 2019.....	39
	<i>Number of DPRD Chair of Langkat Regency Taken by Each General Election Participants 2019.....</i>	39
2.2.6	Partisipasi Pemilih Pilkada Bupati Langkat Tahun 2018.....	40
	<i>Voters'Participation of The Regent of LangkatGeneral Election 2018....</i>	40
2.2.7	Partisipasi Pemilih Pilkada Gubernur Sumatera Utara Tahun 2018 Menurut Kecamatan	41
	<i>Voters'Participationof The Governor of Sumatera Utara General Election 2018 By Subdistrict</i>	41
2.3	SUMBER DAYA MANUSIA.....	42
	HUMAN RESOURCES	42

2.3.1	Jumlah Pegawai Negeri Sipil Menurut Jabatan dan Jenis Kelamin di Kabupaten Langkat, Desember 2020 dan Desember 2021	42
	<i>Number of Civil Servants by Occupation and Sex in Langkat Regency, Desember 2020 and Desember 2021</i>	42
2.3.2	Jumlah Pegawai Negeri Sipil Menurut Tingkat Pendidikan dan Jenis Kelamin di Kabupaten Langkat ,Desember 2020 dan Desember 2021	44
	<i>Number of Civil Servants by Educational Level and Sex in Langkat regency, December 2020 and December 2021</i>	44
2.3.3	Jumlah Pegawai Negeri Sipil Menurut Tingkat Kepangkatan dan Jenis Kelamin di Kabupaten Langkat, Desember 2020 dan Desember 2021	46
	<i>Number of Civil Servants by Hierarchy and Sex in Langkat Regency, December 2020 and December 2021</i>	46
2.3.4	Banyaknya Pegawai Negeri Sipil Daerah (Otonomi) Berdasarkan Unit Kerja dan Golongan di Kabupaten Langkat , 2021	48
	<i>Number of Regional Civil Servant by Location Unit and Rank in Langkat Regency, 2021</i>	48
2.3.5	Banyaknya Pegawai Negeri Sipil Daerah di Kecamatan Berdasarkan Golongan per Kecamatan di Kabupaten Langkat , 2021	50
	<i>Number of Regional Civil Servant at Subdistrict by Rank in Langkat Regency, 2021</i>	50
2.3.6	Banyaknya Pegawai Negeri Sipil Daerah di Tiap Kelurahan Berdasarkan Golongan di Kabupaten Langkat ,2021	51
	<i>Number of Regional Civil Servant at Sub Urban by Rank in Langkat Regency, 2021</i>	51
2.3.7	Banyaknya Pegawai Negeri Sipil Daerah Berdasarkan Unit Kerja dan Tingkat Pendidikan di Kabupaten Langkat, 2021	53
	<i>Number of Regional Civil Servant by Location Unit and Education Degree in Langkat Regency, 2021</i>	53

2.3.8	Banyaknya Pegawai Negeri Sipil Daerah di Kecamatan Berdasarkan Tingkat Pendidikan di Kabupaten Langkat, 2021	55
	<i>Number of Regional Civil Servants at Subdistrict by Education Degree in Langkat Regency, 2021</i>	<i>55</i>
2.3.9	Banyaknya Pegawai Negeri Sipil Daerah di Tiap Kelurahan Berdasarkan Tingkat Pendidikan di Kabupaten Langkat, 2020	56
	<i>Number of Regional Civil Servant at Sub Urban by Education Degree in Langkat Regency, 2020.....</i>	<i>56</i>
2.4	KEUANGAN PEMERINTAH	58
	GOVERNMENT FINANCE	58
2.4.1	Realisasi Penerimaan dan Pengeluaran Daerah Otonomi (Rp) di Kabupaten Langkat, 2021	58
	<i>Actual Receipt and Expenditures of Autonomous Government in Langkat Regency (Rp), 2021.....</i>	<i>58</i>
2.4.2	Target dan Realisasi Penerimaan Keuangan Daerah di Kabupaten Langkat (Rp), 2011-2021	61
	<i>Target and Realization of Government Receipts in Langkat Regency, 2011- 2021.....</i>	<i>61</i>
2.4.3	Target dan Realisasi Pendapatan Daerah Kabupaten	
	Langkat (Rp), 2021	62
	<i>Target and Realization of Income Service Receipts in Langkat Regency (Rp), 2021.....</i>	<i>62</i>
2.4.4	Target dan Realisasi Penerimaan Rutin Bersumber dari Pajak Daerah Otonom di Kabupaten Langkat, 2021	63
	<i>Target and Realization of Routine Receipts from Autonomous Region Tax in Langkat Regency, 2021</i>	<i>63</i>
2.4.5	Realisasi Pendapatan Asli Daerah Pajak per Kecamatan di Kabupaten Langkat (Rp), 2021	64
	<i>Realization of Income Service Recieptst by Subdistrict in Langkat Regency (Rp), 2021.....</i>	<i>64</i>

2.4.6	Target, Realisasi dan Persentase Rutin Pendapatan Asli Daerah Dari Pajak Daerah Otonom per Kecamatan di Kabupaten Langkat, 2021	67
	<i>Target, Realization and Percentage of Income Service Receipts by Subdistrict in Langkat Regency, 2021</i>	<i>67</i>
3.	PENDUDUK DAN KETENAGAKERJAAN/POPULATION AND EMPLOYMENT	69
3.1	PENDUDUK.....	81
	POPULATION.....	81
3.1.1	Penduduk, Laju Pertumbuhan Penduduk, Distribusi Persentase Penduduk, Kepadatan Penduduk, Rasio Jenis Kelamin Penduduk Menurut Kecamatan di Kabupaten Langkat, 2021	81
	<i>Population, Population Growth Rate, Percentage Distribution of Population, Population Density, and Population Sex Ratio by Subdistrict in Langkat Regency, 2021</i>	<i>81</i>
3.1.2	Jumlah Penduduk Menurut Kelompok Umur dan Jenis Kelamin di Kabupaten Langkat, 2021	84
	<i>Population by Age Group and Sex in Langkat Regency, 2021</i>	<i>84</i>
3.2	KETENAGAKERJAAN	85
	EMPLOYMENT	85
3.2.2	Penduduk Berumur 15 Tahun ke Atas Menurut Pendidikan Tertinggi yang Ditamatkan dan Jenis Kegiatan Selama Seminggu yang Lalu di Kabupaten Langkat, 2021	86
	<i>Population 15 Years of Age and Over by Educational Attainment and Type of Activity During the Previous Week in Langkat Regency, 2021</i>	<i>86</i>
3.2.3	Penduduk Berumur 15 Tahun Ke Atas yang Bekerja Selama Seminggu yang Lalu Menurut Status Pekerjaan Utama dan Jenis Kelamin di Kabupaten Langkat, 2021	88

<i>Population 15 Years of Age and Over who Worked During The Previous Week by Main Employment Status and Sex in Langkat Regency, 2021</i>	88
---	----

4. SOSIAL DAN KESEJAHTERAAN RAKYAT/SOCIAL AND WELFARE	97
4.1 PENDIDIKAN	107
EDUCATION	107
4.1.1 Jumlah Sekolah, Guru, dan Murid Taman Kanak-Kanak (TK) di Bawah Kementerian Pendidikan dan Kebudayaan Menurut Kecamatan di Kabupaten Langkat, 2020/2021 dan 2021/2022.....	107
<i>Number of Schools, Teachers, and Pupils in Kindergarten Under The Ministry of Education and Culture by Subdistrict in Langkat Regency, 2020/2021 and 2021/2022</i>	<i>107</i>
4.1.2 Jumlah Sekolah, Guru, dan Murid Raudatul Athfal (RA) di Bawah Kementerian Agama Menurut Kecamatan di Kabupaten Langkat, 2021/2022.....	110
<i>Number of Schools, Teachers, and Pupils in Raudatul Athfal (RA) Under The Ministry of Religious Affairs by Subdistrict in Langkat Regency, 2021/2022.....</i>	<i>110</i>
4.1.3 Jumlah Sekolah, Guru, dan Murid Sekolah Dasar (SD) di Bawah Kementerian Pendidikan dan Kebudayaan Menurut Kecamatan di Kabupaten Langkat, 2020/2021 dan 2021/2022.....	113
<i>Number of Schools, Teachers, and Pupils in Primary Schools Under The Ministry of Education and Culture by Subdistrict in Langkat Regency, 2020/2021 and 2021/2022.....</i>	<i>113</i>
4.1.4 Jumlah Sekolah, Guru, dan Murid Madrasah Ibtidaiyah (MI) di Bawah Kementerian Agama Menurut Kecamatan Menurut Kecamatan di Kabupaten Langkat, 2020/2021 dan 2021/2022.....	116
<i>Number of Schools, Teachers, and Pupils in Madrasah Ibtidaiyah (MI) Under The Ministry of Religious Affairs by Subdistrict in Langkat Regency, 2020/2021 and 2021/2022.....</i>	<i>116</i>

4.1.5	Jumlah Sekolah, Guru, dan Murid Sekolah Menengah Pertama (SMP) di Bawah Kementerian Pendidikan dan Kebudayaan Menurut Kecamatan di Kabupaten Langkat, 2020/2021 dan 2021/2022	119
	<i>Number of Schools, Teachers, and Pupils in Junior High Schools Under The Ministry of Education and Culture by Subdistrict in Langkat Regency, 2020/2021 and 2021/2022.....</i>	119
4.1.6	Jumlah Sekolah, Guru, dan Murid Madrasah Tsanawiyah (MTs) di Bawah Kementerian Agama Menurut Kecamatan di Kabupaten Langkat, 2020/2021 dan 2021/2022	122
	<i>Number of Schools, Teachers, and Pupils in Madrasah Tsanawiyah (MTs) Under The Ministry of Religious Affairs by Subdistrict in Langkat Regency, 2020/2021 and 2021/2022.....</i>	122
4.1.7	Jumlah Sekolah, Guru, dan Murid Sekolah Menengah Atas (SMA) di Bawah Kementerian Pendidikan dan Kebudayaan Menurut Kecamatan di Kabupaten Langkat, 2020/2021 dan 2021/2022	125
	<i>Number of Schools, Teachers, and Pupils in Senior High Schools Under The Ministry of Education and Culture by Subdistrict in Langkat Regency, 2020/2021 and 2021/2022.....</i>	125
4.1.8	Jumlah Sekolah, Guru, dan Murid Sekolah Menengah Kejuruan (SMK) di Bawah Kementerian Pendidikan dan Kebudayaan Menurut Kecamatan di Kabupaten Langkat, 2020/2021 dan 2021/2022	128
	<i>Number of Schools, Teachers, and Pupils in Vocational High Schools Under The Ministry of Education and Culture by Subdistrict in Langkat Regency, 2020/2021 and 2021/2022.....</i>	128
4.1.9	Jumlah Sekolah, Guru, dan Murid Madrasah Aliyah (MA) di Bawah Kementerian Agama Menurut Kecamatan di Kabupaten Langkat, 2020/2021 dan 2021/2022	131
	<i>Number of Schools, Teachers, and Pupils in Madrasah Aliyah (MA) Under the Ministry of Religious Affairs by Subdistrict in Langkat Regency, 2020/2021 and 2021/2022.....</i>	131
4.1.10	Jumlah Desa ¹ /Kelurahan yang Memiliki Fasilitas Sekolah Menurut Kecamatan dan Tingkat Pendidikan di Kabupaten Langkat, 2019-2021	134
	<i>Number of Villages¹ Having Educational Facilities by Subdistrict and Educational Level in Langkat Regency, 2019-2021.....</i>	134

4.1.11	Angka Partisipasi Murni (APM) dan Angka Partisipasi Kasar (APK) Menurut Jenjang Pendidikan di Kabupaten Langkat, 2020 dan 2021 <i>Net Participation Rates and Gross Participation Rates by Educational Level in Langkat Regency/Municipality, 2020 and 2021</i>	139 139
4.1.12	Tingkat Buta Huruf Menurut Kelompok Umur di Kabupaten Langkat, 2019 dan 2020	140 140
4.1.13	Rasio Murid Sekolah Dasar terhadap Sekolah dan Guru Dirinci Menurut Kecamatan di Kabupaten Langkat , 2021/2022 Semester Genap..... <i>Ratio of Pupil in Elementary School to Schools and Teachers by Subdistrict in Langkat Regency , 2021/2022</i>	141 141
4.1.14	Rasio Murid Sekolah Menengah Pertama (SMP) terhadap Sekolah dan Guru Dirinci Menurut Kecamatan di Kabupaten Langkat , 2021/2022 Semester Genap	142 142
4.1.15	Rasio Murid Sekolah Menengah Atas (SMA) terhadap Sekolah dan Guru Dirinci Menurut Kecamatan di Kabupaten Langkat, 2021/2022 Semester Genap	143 143
4.2	KESEHATAN	144
	HEALTH	144
4.2.1	Jumlah Desa ¹ /Kelurahan Yang Memiliki Sarana Kesehatan Menurut Kecamatan di Kabupaten Langkat, 2019-2021	144 144
4.2.2	Jumlah Tenaga Kesehatan Menurut Kecamatan di Kabupaten Langkat, (2021)	150 150

4.2.3	Jumlah Rumah Sakit Umum, Rumah Sakit Khusus, Rumah Sakit/Rumah Bersalin, Puskesmas, Klinik/Balai Kesehatan, Posyandu, dan Polindes Menurut Kecamatan di Kabupaten Langkat, 2020 dan 2021	152
	<i>Number of General Hospital, Special Hospital, Maternity Hospital and Public Health Center, Medical Clinic, Integrated Service Post, Village maternity Cottage by Subdistrict in Langkat Regency, 2020 and 2021 ..</i>	152
4.2.4	Jumlah Penderita Penyakit Dilaporkan Kepada Dinas Kesehatan Menurut Jenis Penyakit di Kabupaten Langkat, 2021	155
	<i>Number of Sufferer Reported at Public Health Service by Type in the Langkat Regency, 2021</i>	155
4.3	AGAMA DAN SOSIAL LAINNYA	156
	RELIGION AND OTHER SOCIAL AFFAIRS.....	156
4.3.1	Jumlah Tempat Peribadatan Menurut Kecamatan di Kabupaten Langkat, 2021	156
	<i>Number of Places of Worship by Subdistrict and Religion in Langkat Regency,, 2021</i>	156
4.3.2	Jumlah Desa ¹ /Kelurahan yang Mengalami Bencana Alam ² Menurut Kecamatan di Kabupaten Langkat, 2019-2021	157
	<i>Number of Villages¹ that Had Natural Disaster² by Subdistric in Langkat Regency, 2019-2021</i>	157
4.3.3	Jumlah Ahli Agama Menurut Kecamatan di Kabupaten Langkat , 2021	160
	<i>Number of Specialist in the Religion by Subdistrict in Langkat Regency, 2021</i>	160
4.3.4	Jumlah Jemaah Haji Menurut Kecamatan di Kabupaten Langkat, 2021	161
	<i>Number of Hadji Pilgrims by Subdistrict in Langkat Regency, 2021.....</i>	161
4.3.5	Banyaknya PUS, Peserta KB Aktif dan Peserta KB Baru Menurut Kecamatan di Kabupaten Langkat, 2021	162

	<i>Number of Fertile Age Couple, Active and Acceptor and New Acceptor by Subdistrict in Langkat Regency, 2021</i>	162
4.3.6	Banyaknya Klinik KB Menurut Kecamatan di Kabupaten Langkat, 2021	163
	<i>Number of Family Clinic by Subdistrict in Langkat Regency, 2021</i>	163
4.3.7	Target dan Pencapaian Peserta KB Aktif Menurut Alat/ Cara KB yang Digunakan Menurut Kecamatan di Kabupaten Langkat, 2021	164
	<i>Target and Achievement of Active Acceptor by Contraceptive Used and Subdistrict in Langkat Regency, 2021</i>	164
4.3.8	Target dan Pencapaian Peserta KB Baru Menurut Alat/ Cara KB yang Digunakan Menurut Kecamatan di Kabupaten Langkat, 2021	166
	<i>Target and Achievement of New Acceptor by Contraceptive Used and Subdistrict in Langkat Regency, 2021</i>	166
4.3.9	Jumlah Keluarga Pra Sejahtera dan Keluarga Sejahtera I, II, III, III Plus Menurut Kecamatan di Kabupaten Langkat , 2021	168
	<i>Number of Pra Prosperous and Prosperous by Subdistrict in Langkat Regency, 2021</i>	168
4.3.10	Banyaknya Peristiwa Kejahatan/Pelanggaran yang Dilaporkan Menurut Jenis Kejahatan/Pelanggaran, 2018-2020.....	169
	<i>Number of Crime/ Delinquency Reported by Type of Crime, 2018-2020</i>	169
4.3.11	Jumlah Perkara Perdata Gugatan yang Masuk dan Telah/ Belum Diputuskan di Kabupaten Langkat, 2021	170
	<i>Number of Civil Case Reported, Settled and Unsettled in Langkat Regency, 2021</i>	170
4.3.12	Jumlah Perkara Pidana Biasa yang Masuk dan Telah/ Belum Diputuskan di Kabupaten Langkat, 2021	171
	<i>Number of Criminal Case Reported, Settled and Unsettled in Langkat Regency, 2021</i>	171

4.3.13	Jumlah Perkara Pidana Cepat Lalu Lintas yang Masuk dan Telah/ Belum Diputuskan di Kabupaten Langkat, 2021	172
	<i>Number of Criminal Case Reported, Settled and Unsettled in Langkat Regency, 2021</i>	<i>172</i>
4.3.14	Jumlah Perkara Pidana Cepat Tindak Pidana Ringan yang Masuk dan Telah/ Belum Diputuskan di Kabupaten Langkat, 2021	173
	<i>Number of Criminal Case Reported, Settled and Unsettled in Langkat Regency, 2021</i>	<i>173</i>
4.3.15	Jumlah Perkara Pidana Singkat yang Masuk dan Telah/ Belum Diputuskan di Kabupaten Langkat, 2021	174
	<i>Number of Criminal Case Reported, Settled and Unsettled in Langkat Regency, 2021</i>	<i>174</i>
4.3.16	Jumlah Perkara Perdata Permohonan yang Masuk dan Telah / Belum Diputuskan di Kabupaten Langkat, 2021	175
	<i>Number of Civil Claim Reported, Settled and Unsettled in Langkat Regency, 2021</i>	<i>175</i>
4.3.17	Jumlah Tahanan di Rumah Tahanan Negara Kelas IIB Tanjung Pura Kabupaten Langkat Menurut Jenis Pelanggaran dan Status Tahanan, 2021	176
	<i>Number of Prisoner at Jail in the Tanjung Pura Langkat Regency by Type of Crime/ Delinquency and Prisoner Status, 2021</i>	<i>176</i>
4.3.18	Jumlah Tahanan di Rumah Tahanan Negara Kelas IIB Pangkalan Berandan Kabupaten Langkat Menurut Jenis Pelanggaran dan Status Tahanan, 2021	178
	<i>Number of Prisoner at Jail in the Pangkalan Berandan Langkat Regency by Type of Crime/ Delinquency and Prisoner Status, 2021</i>	<i>178</i>
4.3.19	Jumlah Tahanan di Lembaga Perasyarakatan Pemuda Kelas III Langkat Menurut Jenis Pelanggaran dan Status Tahanan, 2021	179
	<i>Number of Prisoner at Youth Correctional Institution in the Langkat Regency by Type of Crime/ Delinquency and Prisoner Status, 2021</i>	<i>179</i>

4.3.20	Jumlah Tahanan di Lembaga Perasyarakatan Narkotika Kelas IIA Langkat Menurut Jenis Pelanggaran dan Status Tahanan, 2021.. <i>Number of Prisoner at Narcotic Correctional Institution in the Langkat Regency by Type of Crime/ Delinquency and Prisoner Status, 2021</i>	181 181
4.3.21	Data Talak/ Cerai Menurut Kecamatan di Kabupaten Langkat, 2021 <i>Number of Separate/ Divorce Motive by Subdistrict in Langkat Regency, 2021.....</i>	182 182
4.3.22	Jumlah Kasus Perceraian yang Dипutus di Pengadilan Agama Menurut Sumber Permohonan dan Kecamatan di Kabupaten Langkat, 2021	186
4.3.23	Nikah dan Rujuk Menurut Kecamatan di Kabupaten Langkat, 2021 <i>Marriage and Reconciliation by Subdistrict in Langkat Regency, 2021 .</i>	187 187
4.3.24	Banyaknya Panti Asuhan Menurut Status Pengelola di Kabupaten Langkat, 2021	188
	<i>Number of Orphanages by Status in Langkat Regency, 2021</i>	188
4.3.25	Banyaknya Penyandang Masalah Kesejahteraan di Kabupaten Langkat , 2021	190
	<i>Number of People with Social Problem in Langkat Regency, 2021</i>	190
4.4	KEMISKINAN	196
	POVERTY	196
4.4.1	Garis Kemiskinan, Jumlah, dan Persentase Penduduk Miskin di Kabupaten Langkat, 2014–2021	196
	<i>Poverty Line, Number, and Percentage of Poor People in Langkat Regency, 2014–2021</i>	196
4.4.2	Indeks Kedalaman Kemiskinan dan Indeks Keparahan Kemiskinan di Kabupaten Langkat, 2014–2021	197
	<i>Poverty Gap Index and Poverty Severity Index in Langkat Regency, 2014–2021</i>	197

5.	PERTANIAN, KEHUTANAN, PETERNAKAN, DAN PERIKANAN / AGRICULTURE, FORESTRY, LIVESTOCK, AND FISHERY	199
5.1	PERTANIAN, KEHUTANAN, PETERNAKAN, DAN PERIKANAN ... AGRICULTURE, FORESTRY, LIVESTOCK, AND FISHERY	207
5.1.1	Luas Panen, Produksi dan Rata-Rata Produksi Tanaman Padi Sawah Menurut Kecamatan di Kabupaten Langkat , 2021	207
	<i>Harvest Area, Production and Yield Rate of Food Crop Wet Land Paddy by Subdistrict in Langkat Regency, 2021</i>	<i>207</i>
5.1.2	Luas Panen, Produksi dan Rata-Rata Produksi Tanaman Padi Ladang Menurut Kecamatan di Kabupaten Langkat, 2021	208
	<i>Harvest Area, Production and Yield Rate of Food Crop Dry Land Paddy by Subdistrict in Langkat Regency, 2021</i>	<i>208</i>
5.1.3	Luas Panen, Produksi dan Rata-Rata Produksi Tanaman Jagung Menurut Kecamatan di Kabupaten Langkat, 2021	209
	<i>Harvest Area, Production and Yield Rate of Food Crop Maize by Subdistrict in Langkat Regency, 2021.....</i>	<i>209</i>
5.1.4	Luas Panen, Produksi dan Rata-Rata Produksi Tanaman Ubi Kayu Menurut Kecamatan di Kabupaten Langkat, 2021	210
	<i>Harvest Area, Production and Yield Rate of Food Crop Cassava by Subdistrict in Langkat Regency, 2021</i>	<i>210</i>
5.1.5	Luas Panen, Produksi dan Rata-Rata Produksi Tanaman Ubi Jalar Menurut Kecamatan di Kabupaten Langkat, 2021	211
	<i>Harvest Area, Production and Yield Rate of Food Crop Sweet Potato by Subdistrict in Langkat Regency, 2021</i>	<i>211</i>
5.1.6	Luas Panen, Produksi dan Rata-Rata Produksi Tanaman Kedelai Menurut Kecamatan di Kabupaten Langkat, 2021	212
	<i>Harvest Area, Production and Yield Rate of Food Crop Soybean by Subdistrict in Langkat Regency, 2021</i>	<i>212</i>

5.1.7	Luas Panen, Produksi dan Rata-Rata Produksi Tanaman Kacang Tanah Menurut Kecamatan di Kabupaten Langkat, 2021	213
	<i>Harvest Area, Production and Yield Rate of Food Crop Peanut by Subdistrict in Langkat Regency, 2021.....</i>	213
5.1.8	Luas Panen, Produksi dan Rata-Rata Produksi Tanaman Kacang Hijau Menurut Kecamatan di Kabupaten Langkat, 2021	214
	<i>Harvest Area, Production and Yield Rate of Food Crop Small Green Pea by Subdistrict in Langkat Regency, 2021.....</i>	214
5.1.9	Luas Panen, Produksi dan Rata-Rata Produksi Tanaman Semangka Menurut Kecamatan di Kabupaten Langkat, 2021	215
	<i>Harvest Area, Production and Yield Rate of Food Crop Watermelon by Subdistrict in Langkat Regency, 2021</i>	215
5.1.10	Luas Panen, Produksi dan Rata-Rata Produksi Tanaman Ketimun Menurut Kecamatan di Kabupaten Langkat, 2021	216
	<i>Harvest Area, Production and Yield Rate of Food Crop Cucumber by Subdistrict in Langkat Regency, 2021</i>	216
5.1.11	Luas Panen, Produksi dan Rata-Rata Produksi Tanaman Bayam Menurut Kecamatan di Kabupaten Langkat, 2021	217
	<i>Harvest Area, Production and Yield Rate of Food Crop Spinach by Subdistrict in Langkat Regency, 2021</i>	217
5.1.12	Luas Panen, Produksi dan Rata-Rata Produksi Tanaman Kacang Panjang Menurut Kecamatan di Kabupaten Langkat, 2021	218
	<i>Harvest Area, Production and Yield Rate of Food Crop Long Pea by Subdistrict in Langkat Regency, 2021</i>	218
5.1.13	Luas Panen, Produksi dan Rata-Rata Produksi Tanaman Cabai Menurut Kecamatan di Kabupaten Langkat, 2021	219

	<i>Harvest Area, Production and Yield Rate of Food Crop Chili by Subdistrict in Langkat Regency, 2021</i>	219
5.1.14	Luas Panen, Produksi dan Rata-Rata Produksi Tanaman Petsai /Sawi Menurut Kecamatan di Kabupaten Langkat, 2021	220
	<i>Harvest Area, Production and Yield Rate of Food Crop Mustard Green by Subdistrict in Langkat Regency, 2021</i>	220
5.1.15	Luas Panen, Produksi dan Rata-Rata Produksi Tanaman Terong Menurut Kecamatan di Kabupaten Langkat, 2021	221
	<i>Harvest Area, Production and Yield Rate of Food Crop Eggplan by Subdistrict in Langkat Regency, 2021</i>	221
5.1.16	Luas Panen, Produksi dan Rata-Rata Produksi Tanaman Kangkung Menurut Kecamatan di Kabupaten Langkat, 2021	222
	<i>Harvest Area, Production and Yield Rate of Food Crop Green Vegetables by Subdistrict in Langkat Regency, 2021.....</i>	222
5.1.17	Luas Panen, Produksi dan Rata-Rata Produksi Tanaman Tomat Menurut Kecamatan di Kabupaten Langkat, 2021	223
	<i>Harvest Area, Production and Yield Rate of Food Crop Tomato by Subdistrict in Langkat Regency, 2021.....</i>	223
5.1.18	Luas Panen, Produksi dan Rata-Rata Produksi Sayur-Sayuran per Komoditi di Kabupaten Langkat, 2021	224
	<i>Harvest Area, Production and Yield Rate of Vegetables by Commodity in Langkat Regency, 2021</i>	224
5.1.19	Luas Tanam, Tanaman Pangan Dirinci per Jenis Tanaman dan Jenis Intensifikasi di Kabupaten Langkat, 2021	225
	<i>Planting Area of Food Crop by Commodity and Intensification Type in Langkat Regency, 2021</i>	225
5.1.20	Produktivitas Tanaman Pangan dirinci per Jenis Tanaman dan Jenis Intensifikasi di Kabupaten Langkat, 2021	226

	<i>Productivity of Food Crop by Commodity and Intensification Type in Langkat Regency, 2021</i>	226
5.1.21	Luas Panen, Produksi dan Rata-Rata Produksi Padi dan Palawija per Komoditi di Kabupaten Langkat, 2021	227
	<i>Harvest Area, Production and Yield Rate of Paddy and Palawija by Commodity in Langkat Regency, 2021</i>	227
5.1.22	Produksi Tanaman Pangan Dirinci Menurut Jenis Tanaman dan Jenis Intensifikasi di Kabupaten Langkat, 2021	228
	<i>Production of Food Crop by Commodity and Intensification Type in Langkat Regency, 2021</i>	228
5.1.23	Produksi Padi Sawah dan Produksi Padi Ladang dan Lainnya di Kabupaten Langkat, 2017-2021	229
	<i>Production Wet Hand Paddy, Dry Land Paddy and Others in Langkat Regency, 2017-2021</i>	229
5.2	HORTIKULTURA	230
	HORTICULTURE	230
5.2.1	Luas Panen Tanaman Sayuran Menurut Kecamatan dan Jenis Tanaman di Kabupaten Langkat (ha), 2020 dan 2021	230
	<i>Harvested Area of Vegetables by Subdistrict and Kind of Plant in Langkat Regency (ha), 2020 and 2021</i>	230
5.2.2	Produksi Tanaman Sayuran Menurut Kecamatan dan Jenis Tanaman di Kabupaten Langkat (Kuintal), 2020 dan 2021	235
	<i>Production of Vegetables by Subdistrict and Kind of Plant in Langkat Regency (quintal), 2020 and 2021</i>	235
5.2.3	Luas Panen Tanaman Sayuran dan Buah–Buahan Semusim Menurut Jenis Tanaman di Kabupaten Langkat (ha), 2019-2021	240
	<i>Harvested Area of Seasonal Vegetables and Fruits by Kind of Plant in Langkat Regency (ha), 2019-2021</i>	240

5.2.4	Produksi Tanaman Sayuran dan Buah–Buahan Semusim Menurut Jenis Tanaman di Kabupaten Langkat (kuintal), 2018-2021	241
	<i>Production of Seasonal Vegetables and Fruits by Kind of Plant in Langkat Regency (quintal), 2018-2021</i>	241
5.2.5	Luas Panen Tanaman Biofarmaka Menurut Kecamatan dan Jenis Tanaman di Kabupaten Langkat (m ²), 2020 dan 2021	242
	<i>Harvested Area of Medicinal Plants by Subdistrict and Kind of Plant in Langkat Regency (m²), 2020 and 2021</i>	242
5.2.6	Produksi Tanaman Biofarmaka Menurut Kecamatan dan Jenis Tanaman di Kabupaten Langkat (kg), 2020 dan 2021	249
	<i>Production of Medicinal Plants by Subdistrict and Kind of Plant in Langkat Regency (kg) , 2020 and 2021</i>	249
5.2.7	Luas Panen Tanaman Biofarmaka Menurut Jenis Tanaman di Kabupaten Langkat (m ²), 2019-2021	256
	<i>Harvested Area of Medicinal Plants by Kind of Plant in Langkat Regency (m²), 2019-2021.....</i>	256
5.2.8	Produksi Tanaman Biofarmaka Menurut Jenis Tanaman di Kabupaten Langkat (kg), 2018-2021	257
	<i>Production of Medicinal Plants by Kind of Plant in Langkat Regency (kg), 2018-2021</i>	257
5.2.9	Luas Panen Tanaman Hias Menurut Kecamatan dan Jenis Tanaman di Kabupaten Langkat (m ²), 2020 dan 2021	258
	<i>Harvested Area of Ornamental Plants by Subdistrict and Kind of Plant in Langkat Regency (m²), 2020 and 2021</i>	258
5.2.10	Produksi Tanaman Hias Menurut Kecamatan dan Jenis Tanaman di Kabupaten Langkat (tangkai), 2020 dan 2021	260
	<i>Production of Ornamental Plants by Subdistrict and Kind of Plant in Langkat Regency (stalks), 2020 and 2021</i>	260
5.2.11	Luas Panen Tanaman Hias Menurut Jenis Tanaman di Kabupaten Langkat (m ²), 2018-2021	262

	<i>Harvested Area of Ornamental Plants by Kind of Plant in Langkat Regency (m²), 2018-2021</i>	262
5.2.12	Produksi Tanaman Hias Menurut Jenis Tanaman di Kabupaten Langkat (tangkai), 2018-2021..... <i>Production of Ornamental Plants by Kind of Plant in Langkat Regency (stalks), 2018-2021</i>	263
5.2.13	Produksi Buah-buahan Menurut Kecamatan dan Jenis Tanaman di Kabupaten Langkat (Kwintal), 2020 dan 2021	264
	<i>Production of Fruits by Subdistrict and Kind of Plant in Langkat Regency (Quintal), 2020 and 2021</i>	264
5.2.14	Produksi Buah–Buahan dan Sayuran Tahunan Menurut Jenis Tanaman di Kabupaten Langkat (Kw/qui), 2019-2021	275
	<i>Production of Annual Fruits and Vegetables by Kind of Plant in Langkat Regency (Kw/qui), 2019-2021</i>	275
5.2.15	Luas Tanam dan Produksi Tanaman Karet Perkebunan Rakyat Menurut Kecamatan di Kabupaten Langkat, 2021	276
	<i>Planting Area and Rubber Production of Smallholder Estates by Subdistrict in Langkat Regency, 2021</i>	276
5.2.16	Luas Tanam dan Produksi Tanaman Kelapa Sawit Perkebunan Rakyat Menurut Kecamatan di Kabupaten Langkat, 2021	277
	<i>Planting Area and Palm Oil Production of Small-holders Estates by Subdistrict in Langkat Regency, 2021</i>	277
5.2.17	Luas Tanam dan Produksi Tanaman Kakao Perkebunan Rakyat Menurut Kecamatan di Kabupaten Langkat, 2021	278
	<i>Planting Area and Cacao Production of Small-holders Estates by Subdistrict in Langkat Regency, 2021</i>	278
5.2.18	Luas Tanam dan Produksi Tanaman Kelapa Perkebunan Rakyat Menurut Kecamatan di Kabupaten Langkat, 2021	279
	<i>Planting Area and Coconut Production of Smallholders Estates by Subdistrict in Langkat Regency, 2021.....</i>	279

5.2.19	Luas Tanam dan Produksi Tanaman Kopi Perkebunan Rakyat Menurut Kecamatan di Kabupaten Langkat, 2021	280
	<i>Planting Area and Coffee Production of Small-holders Estates by Subdistrict in Langkat Regency, 2021</i>	280
5.2.20	Luas Tanam dan Produksi Tanaman Kayu Manis Perkebunan Rakyat Menurut Kecamatan di Kabupaten Langkat, 2021	281
	<i>Planting Area and Cinnamon Production of Smallholders Estates by Subdistrict in Langkat Regency, 2021</i>	281
5.2.21	Luas Tanam dan Produksi Tanaman Pinang Perkebunan Rakyat Menurut Kecamatan di Kabupaten Langkat, 2021	282
	<i>Planting Area and Areca Production of Small-holders Estates by Subdistrict in Langkat Regency, 2021</i>	282
5.2.22	Luas Tanam dan Produksi Tanaman Kemiri Perkebunan Rakyat Menurut Kecamatan di Kabupaten Langkat, 2021	283
	<i>Planting Area and Candlenut Production of Small-holders Estates by Subdistrict in Langkat Regency, 2021</i>	283
5.2.23	Luas Tanam dan Produksi Tanaman Tebu Perkebunan Rakyat Menurut Kecamatan di Kabupaten Langkat, 2021	284
	<i>Planting Area and Sugar Cane Production of Small-holders Estates by Subdistrict in Langkat Regency, 2021</i>	284
5.2.24	Luas Tanam dan Produksi Tanaman Lada Perkebunan Rakyat Menurut Kecamatan di Kabupaten Langkat, 2021	285
	<i>Planting Area and Pepper Production of Small-holders Estates by Subdistrict in Langkat Regency, 2021.....</i>	285
5.2.25	Luas Tanam dan Produksi Tanaman Kapuk Perkebunan Rakyat Menurut Kecamatan di Kabupaten Langkat, 2021	286
	<i>Planting Area and Kapok Production of SmallholdersEstates by Subdistrict in Langkat Regency, 2021.....</i>	286
5.2.26	Luas Tanam dan Produksi Tanaman Aren Perkebunan Rakyat Menurut Kecamatan di Kabupaten Langkat, 2021	287
	<i>Planting Area and Sugar Palm Production of Smallholders Estates by Subdistrict in Langkat Regency, 2021</i>	287

5.2.27	Luas Tanam dan Produksi Tanaman Nilam Perkebunan Rakyat Menurut Kecamatan di Kabupaten Langkat, 2021	288
	<i>Planting Area and Nilam Production of Smallholders Estates by Subdistrict in Langkat Regency, 2021</i>	288
5.2.28	Jenis Tanaman Perkebunan, Luas Areal dan Produksi di Kabupaten Langkat , 2021	289
	<i>Kind of Planting Area and Production of Estate in Langkat Regency, 2021</i>	289
5.2.29	Produksi dan Harga Hasil Perkebunan Rakyat Kabupaten Langkat , 2021	291
	<i>Production and Price Plantation Product of Smallholders in Langkat Regency, 2021</i>	291
5.3	PERKEBUNAN.....	292
	ESTATE CROPS	292
5.3.1	Luas Areal Tanaman Perkebunan Menurut Kecamatan dan Jenis Tanaman di Kabupaten Langkat (ha), 2020 dan 2021	292
	<i>Planted Area of Estate Crops by Subdistrict and Type of Crops in Langkat Regency (ha), 2020 and 2021</i>	292
5.3.2	Produksi Perkebunan Menurut Kecamatan dan Jenis Tanaman di Kabupaten Langkat (ton), 2018 dan 2020	296
	<i>Production of Estate by Subdistrict and Type of Crops in Langkat Regency (ton), 2018 and 2020.....</i>	296
5.3.3	Produksi Hasil Hutan dirinci Menurut Jenis Produksi di Kabupaten Langkat, 2018-2021	300
	<i>Forestry Crop Production by Commodity in Langkat Regency, 2018-2021</i>	300
5.3.4	Luas Kawasan Hutan berdasarkan Arahan Fungsi pada KPHP Unit I Kabupaten Langkat (Ha), 2021	301
	<i>Forest Area Based on the Functional Direction at KPHP Unit I of Langkat Regency, 2021</i>	301

5.3.5	Luas Wilayah Kerja KPHP Unit I Kabupaten Langkat berdasarkan Batas Administrasi Kecamatan dalam Kawasan Hutan (Ha), 2021	302
	<i>Wide of Work Area KPHP Unit I in Langkat Regency on Sub Regency (Ha), 2021</i>	302
5.4	PETERNAKAN.....	303
	LIVESTOCK.....	303
5.4.1	Populasi Ternak Besar Menurut Jenis Ternak dan Kecamatan di Kabupaten Langkat,2021	303
	<i>Large Cattle Population by Kind and Subdistrict in Langkat Regency, 2021</i>	303
5.4.2	Populasi Ternak Kecil Menurut Jenis Ternak per Kecamatan di Kabupaten Langkat ,2021	304
	<i>Small Cattle Population by Kind and Subdistrict in Langkat Regency, 2021</i>	304
5.4.3	Populasi Ternak Unggas Menurut Jenis per Kecamatan di Kabupaten Langkat, 2021	305
	<i>Poultry Population by Kind and Subdistrict in Langkat Regency, 2021..</i>	305
5.4.4	Produksi Daging Menurut Jenis Ternak per Kecamatan di Kabupaten Langkat, 2021	306
	<i>Meat Production by Kind of Livestock and Subdistrict in Langkat Regency, 2021</i>	306
5.4.5	Produksi Daging Menurut Jenis Unggas per Kecamatan di Kabupaten Langkat, 2021	307
	<i>Meat Production by Kind of Poultry and Subdistrict in Langkat Regency (Kg), 2021</i>	307
5.4.6	Produksi Telur Menurut Jenis per Kecamatan di Kabupaten Langkat, 2021	308
	<i>Egg Production by Kind and Subdistrict in Langkat Regency, 2021</i>	308

5.4.7	Populasi Ternak Besar Menurut Jenis Ternak di Kabupaten Langkat, 2005-2021	309
	<i>Large Cattle Population by Kind in Langkat Regency, 2005-2021</i>	309
5.4.8	Populasi Ternak Kecil Menurut Jenis Ternak di Kabupaten Langkat, 2005-2021	310
	<i>Small Cattle Population by Kind in Langkat Regency, 2005-2021</i>	310
5.5	PERIKANAN	311
	FISHERY	311
5.5.1	Jumlah Nelayan Menurut Kategori di Kabupaten Langkat, 2005-2020	311
	<i>Number of Fisherman by Category in Langkat Regency,</i>	311
	<i>2005-2020</i>	311
5.5.2	Jumlah Nelayan / Petani Ikan Menurut Jenis Usaha perKecamatan di Kabupaten Langkat, 2021	312
	<i>Number of Fisherman/Fish Farmer by Kind of Effort Subdistrict in Langkat Regency, 2021</i>	312
5.5.3	Jumlah Perahu Penangkapan Ikan Laut Menurut Kategori per Kecamatan di Kabupaten Langkat, 2021	313
	<i>Number of Fishing Boat by Category and Subdistrict in Langkat Regency, 2021</i>	313
5.5.4	Jumlah Alat Penangkapan Ikan Laut Menurut Jenis per Kecamatan di Kabupaten Langkat, 2021	315
	<i>Number of Marine Fishing Gear by Type and Subdistrict in Langkat Regency, 2021</i>	315
5.5.5	Jumlah Perusahaan Pengolahan / Pengawetan Menurut Jenis per Kecamatan di Kabupaten Langkat, 2021	320
	<i>Number of Processing / Preservation Establishment Gear by Type and Subdistrict in Langkat Regency, 2021</i>	320

5.5.6	Luas Areal Usaha Budidaya Ikan Menurut Jenis Usaha per Kecamatan di Kabupaten Langkat, 2021	322
	<i>Area of Fish Culture by Type and Subdistrict in Langkat Regency, 2021</i>	322
5.5.7	Produksi Ikan Menurut Jenis Penangkapan dan Produksi Benih Ikan/Udang di Kabupaten Langkat, 2021	323
	<i>Production of Fish by Type of Catch and Production of Germ Fish/Shrimp in Langkat Regency, 2021</i>	323
5.5.8	Produksi dan Harga Ikan Menurut Jenis Ikan di Kabupaten Langkat, 2021	324
	<i>Production and Price of Fish by Type in Langkat Regency, 2021</i>	324
6.	PERTAMBANGAN DAN ENERGI/ MINING AND ENERGY	329
	PERTAMBANGAN DAN ENERGI	335
	MINING AND ENERGY	335
6.1.1	Daya Terpasang, Produksi, dan Distribusi Listrik PT. PLN (Persero) pada Cabang/Ranting PLN Menurut Unit, 2021	335
	<i>Installed Electricity Power, Production, and Distribution of PT. PLN (Persero) at PLN Branch by Unit, 2021</i>	335
6.1.2	Jumlah Pelanggan Listrik Menurut Unit, 2017-2021	336
	<i>Number of Electricity Customers by Unit, 2017-2021</i>	336
6.1.3	Pembangunan PLN (Persero) UP3 Binjai di Kabupaten Langkat, 2021	337
	<i>Development of PLN Binjai Branch at Langkat Regency, 2021</i>	337
6.1.4	Banyaknya Pelanggan Dirinci Menurut Unit dan Jenis Pelanggan, 2021	339
	<i>Number of Consumer by Unit and Consumer Type, 2021</i>	339
6.1.5	Banyaknya VA Langgan Dirinci Menurut Unit dan Jenis Pelanggan, 2021	341
	<i>Number of VA Consumer by Unit and Consumer Type, 2021</i>	341
6.1.6	Banyaknya Energi Terjual Dirinci Menurut Unit dan Jenis Pelanggan (Kwh), 2021	343
	<i>Number of Energy Sales(Kwh) by Unit and Consumer Type.....</i>	343
	<i>(Kwh), 2021</i>	343

6.1.7	Nilai Penjualan PT.PLN (Persero) UP3 Binjai di Kabupaten	345
	Langkat Dirinci Menurut Jenis Tarif dan Unit, 2021	345
	<i>Sale of State Electrical Company of Binjai Branch By Tarif and</i>	345
	<i>Unit, 2021</i>	345
6.1.8	Jumlah Tenaga Listrik Yang Disalurkan, Dijual dan Hilang oleh PLN UP3 Binjai, 2021	349
	<i>Electricity Distributed, Sold and Loses, 2021</i>	349
6.1.9	Jumlah Tenaga Listrik Yang Disalurkan, Dijual dan Nilai Jual Listrik oleh PLN UP3 Binjai, 2021	351
	<i>Electricity Distributed, Sold and Loses, 2021</i>	351
6.2.1	Jumlah Pelanggan dan Air yang Disalurkan Menurut Kecamatan di Kabupaten Langkat, 2021	352
	<i>Number of Customers and Distributed Water by Subdistrict in Langkat Regency, 2021</i>	352
6.2.2	Banyaknya Unit Perusahaan Air Minum per Kecamatan di Kabupaten Langkat, 2021	353
	<i>Number of Water Supply Enterprise Unit by Subdistrict in Langkat Regency, 2021</i>	353
6.2.3	Produksi Air Minum Menurut Sumber Air yang Dipakai di Kabupaten Langkat, 2021	354
	<i>Water Supply Production by Water Resource Using in Langkat Regency, 2021</i>	354
6.2.4	Banyaknya Mesin Tenaga Penggerak dan Motor Listrik yang dipakai pada Perusahaan Air Minum di Kabupaten Langkat, 2021 ..	355
	<i>Number of Dynamic Power and Electrical Motor Use at Water Supply Enterprise in Langkat Regency, 2021</i>	355
6.2.5	Banyaknya Air Minum yang Disalurkan Menurut Bulan Operasinya di Kabupaten Langkat (m3), 2021	356
	<i>Number of Water Supply Distributed by Monthly Operation in Langkat Regency (m3), 2021</i>	356
6.2.6	Jumlah Tenaga Kerja di perusahaan Air Minum Menurut Tingkat Pendidikan, Pekerja Tehnis dan Administrasi di Kabupaten Langkat, 2021	357

	<i>Number of Employee of Water Supply Enterprise by Education Level, Technical Worker and Administrator in Langkat Regency, 2021</i>	357
6.2.7	Jumlah dan Nilai Bahan Kimia yang Dipakai Perusahaan Air Minum di Kabupaten Langkat, 2021	358
	<i>Quantity and Value of Chemical Used by Water Supply Enterprise in Langkat Regency, 2021</i>	358
6.2.8	Banyaknya Pelanggan dan Jumlah Air yang di Salurkan Menurut Jenis Konsumen di Kabupaten Langkat, 2021	359
	<i>Distributed by Consumer Group in the Langkat Regency, 2021.....</i>	359
7.	INDUSTRI MANUFAKTUR / MANUFACTURING INDUSTRY	361
7.1.1	Jumlah Rumah Makan/Restoran Menurut Kecamatan di Kabupaten Langkat, 2018-2021	367
	<i>Number of Restaurants by Subdistrict in Langkat Regency, 2018-2021</i>	367
7.1.2	Jumlah Hotel dan Akomodasi Lainnya Yang Mengurus Izin Menurut Jenis Penginapan dan Kecamatan di Kabupaten Langkat, 2021	368
	<i>Number of Hotel and Other Accommodation by Type Lodging and Subdistrict in Langkat Regency, 2021</i>	368
7.1.3	Wisatawan Mancanegara dan Domestik yang Datang ke Kabupaten Langkat, 2021	369
	<i>Foreign and Domestic Visitor Arrival in Langkat Regency , 2021.....</i>	369
7.1.4	Wisatawan Mancanegara yang Datang ke Kabupaten Langkat Menurut Kebangsaan, 2021	370
	<i>Foreign Visitor in Langkat Regency by Nationality ,2021</i>	370

8.1	TRANSPORTASI / TRANSPORTATION	379
8.1.1	Panjang Jalan ¹ Menurut Tingkat Kewenangan Pemerintahan di Kabupaten Langkat (km), 2019–2021	379
	<i>Length of Roads¹ by Level of Government Authority in Langkat Regency (km), 2019–2021</i>	379
8.1.2	Panjang Jalan Menurut Jenis Permukaan Jalan di Kabupaten Langkat (km), 2019–2021	380
	<i>Length of Roads by Type of Road Surface in Langkat Regency (km), 2019–2021</i>	380
8.1.3	Panjang Jalan Menurut Kondisi Jalan di Kabupaten Langkat (km), 2019–2021	381
	<i>Length of Roads by Condition of Roads in Langkat Regency (km), 2019–2021</i>	381
8.1.2	Panjang Jalan Menurut Jenis Permukaan dan Kecamatan di Kabupaten Langkat, 2021	382
	<i>Length of Regency Road by Type of Surface and Subdistrict in Langkat Regency, 2021</i>	382
8.1.1	Panjang Jalan Kabupaten Menurut Kondisi Permukaan Jalan dan Kecamatan di Kabupaten Langkat (Km) , 2021	383
	<i>Length of Regency Road by Surface Condition and Subdistrict in Langkat Regency (Km), 2021</i>	383
8.1.3	Banyaknya yang Mengurus STNK Menurut Jenis Kendaraan di Samsat Stabat, 2021	384
	<i>Number of Vehicle Keep the STNK b y Type of Vehicle , 2021</i>	384
8.1.4	Banyaknya Pengeluaran STNK/Plat dan Mutasi Kendaraan di Samsat Stabat, 2021	386
	<i>Number of STNK/Plat Expenditure and Vehicle Mutation Performed , 2021</i>	386
8.1.5	Banyaknya Kendaraan Bermotor yang Ditilang di Kabupaten Langkat , 2021	387

	<i>Number of Motor Vehicle Under Arrest in Langkat Regency, 2021</i>	387
8.1.6	Banyaknya Kecelakaan / Tabrakan Lalu Lintas yang Terjadi Dirinci Menurut Jenis Kerugian di Kabupaten Langkat , 2021	388
	<i>Number of Traffic Accident / Collision Took Place by Dam in Langkat Regency, 2021</i>	388
8.1.7	Banyaknya Perusahaan dan Mobil Penumpang di Kabupaten Langkat, 2021	389
	<i>Number of Company and Car Passenger / Bus which Get Route Permit in Langkat Regency, 2021</i>	389
8.1.8	Banyaknya Kendaraan Bermotor Wajib Uji Menurut Jenis Kendaraan di Kabupaten Langkat , 2021	390
	<i>Number of Vehicle With Compulsory Test by Type in Langkat Regency, 2021</i>	390
8.1.9	Jumlah Kapal Pelayaran Rakyat yang Berangkat Menurut Pelabuhan dan Bulan di Kabupaten Langkat, 2021	391
	<i>Number of Outgoing Proa's Line Ship by Port and Month in Langkat Regency, 2021</i>	391
8.1.10	Bongkar dan Muat Barang Perdagangan di Kabupaten Langkat (Ton), 2021	393
	<i>Unloaded and Loaded Domestic Trade Cargo by Port in Langkat Regency (Ton), 2021</i>	393
8.1.11	Jumlah Kunjungan Kapal Menurut Jenis Pelayaran di Pelabuhan Pangkalan Susu , 2021	395
	<i>Number of Ship Visit by Type of Liner in Pangkalan Susu Port , 2021</i> 395	
8.1.12	Bongkar dan Muat Barang Menurut Jenis Pelayaran di Pelabuhan Pangkalan Susu (Ton), 2021	396
	<i>Unloaded and Loaded Cargo by Type of Trade in Pangkalan Susu (Ton), 2021</i>	396

8.2	KOMUNIKASI.....	398
	COMMUNICATION.....	398
8.2.1	Jumlah Kantor Pos Pembantu Menurut Kecamatan di Kabupaten Langkat, 2018-2021	398
	<i>Number of Post Branch Offices by Subdistrict in Langkat Regency (Unit) , 2018-2021</i>	<i>398</i>
8.2.2	Jumlah Surat Kilat yang Dikirim dan Diterima Melalui Kantor Pos di Kabupaten Langkat Dirinci per Bulan , 2021	399
	<i>Number Of Express Mail Sent and Received Via Post Office in Langkat Regency by Monthly , 2021</i>	<i>399</i>
8.2.3	Jumlah Penerimaan dan Pengiriman Wesel Pos di Kabupaten Langkat Dirinci per Bulan , 2021.....	400
	<i>Number of Money Order Received and Sent via Post Office in Langkat Regency by Monthly, 2021</i>	<i>400</i>
8.2.4	Jumlah Pengiriman dan Penerimaan Pos Paket Melalui Kantor Pos di Kabupaten Langkat Dirinci per Bulan, 2021	402
	<i>Number of Parcel Post and Received Via post Office in Langkat Regency by monthly, 2021</i>	<i>402</i>
8.2.5	Jumlah Pengiriman dan Penerimaan Surat Menurut Jenis Surat Melalui Kantor Pos di Kabupaten Langkat, 2021	404
	<i>Number of Mail Sent and Received Via Post Office in Langkat Regency, 2021</i>	<i>404</i>
9.	PERBANKAN,KOPERASI, DAN HARGA-HARGA / BANKING, COOPERATIVE AND PRICES	405
9.1.1	Jumlah Barang Jaminan dan Uang Pinjaman Melalui Kantor PT. Pegadaian Cabang Tanjung Pura, 2021	411

	<i>Number of Warranty and Money Loan by Pawnship Office in the Pawnship Office At Tg. Pura, 2021</i>	411
9.1.2	Jumlah Barang Jaminan Dan Uang Pinjaman Melalui Kantor PT. Pegadaian Cabang Pkl. Brandan, 2021	413
	<i>Number of Warranty and Money Loan by Pawnship Office in the Pawnship Office At Pkl. Brandan, 2021</i>	413
9.2.1	Jumlah Koperasi Unit Desa Menurut Kecamatan di Kabupaten Langkat, 2017-2021	415
	<i>Number of Village Unit Cooperative by Subdistrict in Langkat Regency, 2017-2021</i>	415
9.2.2	Jumlah Koperasi Unit Desa Menurut Klasifikasi dan Kecamatan di Kabupaten Langkat, 2021	416
	<i>Number of Village Unit Cooperative by Classification, Status and Subdistrict in Langkat Regency, 2021</i>	416
9.2.3	Jumlah Koperasi Menurut Jenis KUD, Anggota Koperasi di Kabupaten Langkat, 2021	417
	<i>Number of Cooperative by Classification Member's Cooperative, Status and Subdistrict in Langkat Regency, 2021</i>	417
9.2.4	Jumlah Anggota Koperasi Menurut Status Keanggotaan dan Kecamatan di Kabupaten Langkat, 2021	418
	<i>Number of Member's Cooperative by Status and Subdistrict in Langkat Regency, 2021</i>	418
9.2.5	Banyaknya Pelaksana Koperasi Menurut Kecamatan di Kabupaten Langkat, 2021	419
	<i>Number of Cooperative Employee by Subdistrict in Langkat Regency, 2021</i>	419
9.2.6	Banyaknya Pelaksana KUD Menurut Tingkat Pendidikan yang Ditamatkan di Kabupaten Langkat, 2021	420

	<i>Number of Enforcer's Village Unit Cooperative by Educational Level in Langkat Regency, 2021</i>	420
9.3.1	Indeks Harga Konsumen per Bulan Menurut Kelompok Pengeluaran (2018=100) di Kota Medan, 2021..... <i>Consumer Price Index per Month by Expenditure Group (2018=100) in Medan Municipality, 2021</i>	421
9.3.2	Laju Inflasi Bulanan Menurut Kelompok Pengeluaran (2019=100) di Kota Medan, 2021	425
	<i>Monthly Inflation Rate by Expenditure Group (2018=100) in Medan Municipality, 2021</i>	425
10.	PENGELUARAN PENDUDUK/POPULATION EXPENDITURE	429
10.1	Rata-rata Pengeluaran per Kapita Sebulan Menurut Kelompok Komoditas (rupiah) di Kabupaten Langkat, 2021	433
	<i>Monthly Average Expenditure per Capita by Commodity Group (rupiahs) in Langkat Regency/Municipality, 2021</i>	433
10.2	Persentase Pengeluaran per Kapita Sebulan Menurut Golongan Pengeluaran di Kabupaten Langkat, 2020 dan 2021	434
	<i>Percentage of Monthly Expenditure per Capita by Per Capita Spending Group a Month in Langkat Regency, 2020 and 2021</i>	434
10.3	Persentase Penduduk Menurut Golongan Pengeluaran Per Kapita Sebulan di Kabupaten Langkat, 2020 dan 2021	435
	<i>Percentage of Population by Per Capita Spending Group a Month in Langkat Regency, 2020 and 2021</i>	435
10.4	Rata-rata Konsumsi Kalori Perkapita Sehari menurut Komoditi Makanan dan Distribusi Pengeluaran,2021 (Kcal)	436
10.5	Rata-rata Konsumsi Protein Perkapita Sehari menurut Komoditi Makanan dan Distribusi Pengeluaran, 2021 (Gram).....	437

11.	PERDAGANGAN / TRADE	439
11.1	Jumlah Sarana Perdagangan Menurut Jenisnya di Kabupaten Langkat, 2018–2021	445
	<i>Number of Trading Facilities by Type of Facility in Langkat Regency, 2018–2021</i>	<i>445</i>
11.2	Jumlah Kios/Lods dan Pasar Sayur yang Dikelola Dinas Perindustrian dan Perdagangan Kabupaten Langkat, 2021	446
	<i>Number of Loads and Vegetables Market Industry and Trade Office of Langkat Regency, 2021</i>	<i>446</i>
11.3	Jumlah Industri yang Dikelola Dinas Perindustrian dan Perdagangan Kabupaten Langkat, 2021	447
	<i>Number of Industry Market Industry and Trade Office of Langkat Regency, 2021</i>	<i>447</i>
11.4	Jumlah Timbangan yang Dikelola Dinas Perindustrian dan Perdagangan Kabupaten Langkat, 2021	449
	<i>Number of Scale Managed by Industry and Trade Office of Langkat Regency, 2021</i>	<i>449</i>
12.	SISTEM NERACA REGIONAL/SYSTEM OF REGIONAL ACCOUNTS	451
12.1	PRODUK DOMESTIK REGIONAL BRUTO PROVINSI	461
	PROVINCIAL GROSS REGIONAL DOMESTIC PRODUCT.....	461
12.1	Produk Domestik Regional Bruto Atas Dasar Harga Berlaku Menurut Lapangan Usaha (miliar rupiah), 2017-2021	461
	<i>Gross Regional Domestic Product at Current Market Prices by Industry (billion rupiahs), 2017-2021</i>	<i>461</i>
12.2	Produk Domestik Regional Bruto Atas Dasar Harga Konstan 2010 Menurut Lapangan Usaha (miliar rupiah), 2017-2021	463
	<i>Gross Regional Domestic Product at 2010 Constant Market Prices by Industry (billion rupiahs), 2017-2021</i>	<i>463</i>

12.3	Distribusi Persentase Produk Domestik Regional Bruto Atas Dasar Harga Berlaku Menurut Lapangan Usaha, 2017-2021	465
	<i>Percentage Distribution of Gross Regional Domestic Product at Current Market Prices by Industry, 2017-2021.....</i>	465
12.4	Laju Pertumbuhan Produk Domestik Regional Bruto Atas Dasar Harga Konstan 2010 Menurut Lapangan Usaha (persen), 2017-2021	467
	<i>Growth Rate of Gross Regional Domestic Product at 2010 Constant Market Prices by Industry (percent),2017-2021.....</i>	467
12.5	Produk Domestik Regional Bruto Atas Dasar Harga Berlaku Menurut Jenis Pengeluaran (Juta rupiah), 2017–2021.....	469
	<i>Gross Regional Domestic Product at Current Market Prices by Type of Expenditure (million rupiahs), 2017–2021</i>	469
12.6	Produk Domestik Regional Bruto Atas Dasar Harga Konstan 2010 Menurut Jenis Pengeluaran (Juta rupiah), 2017–2021.....	470
	<i>Gross Regional Domestic Product at 2010 Constant Market Prices by Type of Expenditure (million rupiahs), 2017–2021.....</i>	470
12.7	Distribusi Persentase Produk Domestik Regional Bruto Atas Dasar Harga Berlaku Menurut Pengeluaran, 2017 - 2021	471
	<i>Percentage Distribution of Gross Regional Domestic Product at Current Prices by Expenditure, 2017 - 2021</i>	471
12.8	Laju Pertumbuhan Produk Domestik Regional Bruto Atas Dasar Harga Konstan 2010 Menurut Pengeluaran, 2017 - 2021	472
	<i>Growth rate of Gross Regional Domestic Product at 2010 Constant Prices by Expenditure, 2017 - 2021</i>	472
13.	PERBANDINGAN ANTAR KABUPATEN/KOTA/ REGENCY /MUNICIPAL COMPARISON	473
13.1	Jumlah Penduduk Menurut Kabupaten/Kota di Provinsi Sumatera Utara (Jiwa), 2016–2020.....	477
	<i>Population by Regency/Municipality in XXX Province, 2016-2020</i>	477

13.2	Laju Pertumbuhan Produk Domestik Regional Bruto Atas Dasar Harga Konstan 2010 Menurut Kabupaten/Kota di Provinsi Sumatera Utara (persen), 2018–2021 479 <i>Rate of Growth of Gross Regional Domestic Products at Constant 2010 Prices by Regency/Municipality in Sumatera Utara Province (percent), 2015–2019.....</i>	479
13.3	Jumlah Penduduk Miskin Menurut Kabupaten/Kota di Provinsi Sumatera Utara (ribu), 2016–2020 481 <i>Number of Poor Population by Regency/Municipality in Sumatera Utara Province (thousand), 2016–2020</i>	481
13.4	Indeks Pembangunan Manusia Menurut Kabupaten/Kota di Provinsi Sumatera Utara, 2016–2020..... 483 <i>Human Development Index by Regency/Municipality in North Sumatera Province, 2016–2020.....</i>	483

DAFTAR GAMBAR/LIST OF FIGURES

	Halaman Page
1.1 Luas Daerah menurut Kecamatan (%), 2021	6
<i>Area of Subdistrict (%), 2021</i>	<i>6</i>
2.1 Banyaknya Pegawai Negeri Sipil Berdasarkan Tingkat Pendidikan (%), 2021	27
<i>Number of Civil Servants by Educational Level(%), 2021</i>	<i>27</i>
3.1 Jumlah Penduduk Menurut Jenis Kelamin (Ribuan), 2021	79
<i>Number of Population By Sex (Thousand), 2021</i>	<i>79</i>
3.2 Piramida Penduduk Kabupaten Langkat,2021..	80
<i>Population Pyramid of Langkat Regency, 2021.....</i>	<i>80</i>
4.1 Banyaknya Sekolah dan Murid Menurut Jenis Pendidikan, 2021.....	105
<i>Number of School and Pupil by Type of School, 2021</i>	<i>105</i>
5.1 Luas Panen dan Produksi Sayur-Sayuran per Komoditi, 2021	205
<i>Harvest Area and Production of Vegetables by Commodity), 2021.....</i>	<i>205</i>
12.1 Perkembangan PDRB Kabupaten Langkat (%), 2017-2021	459
<i>Growth of GDRP of Langkat Regency (%), 2017-2021.....</i>	<i>459</i>
12.2 Distribusi PDRB atas Dasar Harga Berlaku(%), 2021..	460
<i>Distribution of GDRP at Current Market Place,2021.....</i>	<i>460</i>

<https://langkatkab.bps.go.id>

PENJELASAN UMUM/EXPLANATORY NOTES

Tanda-tanda, satuan-satuan, dan lain-lainnya yang digunakan dalam publikasi ini adalah sebagai berikut:

Symbols, measurement units, and acronyms which are used in this publication, are as follows:

1. TANDA-TANDA/SYMBOLS

Data tidak tersedia/Data not available	: ...
Tidak ada atau nol /Null or zero	: -
Data dapat diabaikan/Data negligible	: 0
Tanda decimal/Decimal point	: ,
Data tidak dapat ditampilkan/Not applicable	: NA
Angka estimasi/Estimated figures	: e
Angka diperbaiki/Revised figures	: r
Angka sementara/Preliminary figures	: x
Angka sangat sementara/Very preliminary figures	: xx
Angka sangat sangat sementara/Very very preliminary figures	: xxx

2. SATUAN/UNITS

barel/barrel	: 158,99 liter/litres = 1/6,2898 m ³
hektar (ha)/hectare (ha)	: 10 000 m ²
kilometer (km)/kilometres (km)	: 1 000 meter/meters (m)
knot/knot	: 1,8523 km/jam (km/hour)
kuintal/quintal	: 100 kg
KWh	: 1 000 Watt hour
MWh	: 1 000 KWh
liter (untuk beras)/litre (for rice)	: 0,80 kg
MMSCF	: 1/35,3 m ³
metrik ton (m.ton)/metric ton (m. ton)	: 0,98421 long ton = 1 000 kg
ons/ounce	: 28,31 gram/grams
ton	: 1 000 kg

Satuan lain: buah, dus, butir, helai/lembar, kaleng, batang, pulsa, ton kilometer (ton-km), jam, menit, persen (%).

Other units: unit, pack, pieces, sheet, tin, pulse, ton-kilometres(ton-km), hour, minute, percent (%).

Perbedaan angka di belakang koma disebabkan oleh pembulatan angka.

The difference in decimal numbers is caused by rounding.

DAFTAR SINGKATAN/ LIST OF ABBREVIATIONS

SI	: Stasiun Iklim
SIMPK	: Stasiun Meteorologi Pertanian Khusus
t.t	: Tempat tidur
BCG	: Bacillus Calmette Guerin
DPT	: Difteri, Pertusis, Tetanus
TT	: Tetanus Toxoid
IOT	: Industri Obat Tradisional/ <i>Traditional Medicine Industry</i>
IKOT	: Industri Kecil Obat Tradisional/ <i>Traditional Medicine Small</i>
Alkes	: Alat kesehatan/ <i>Health Kits</i>
PKRT	: Perbekalan Kesehatan Rumah tangga/ <i>Household Health Logistics</i>
Kompl	: Komplemen/ <i>Complement</i>
IRTP	: Industri Pangan Produksi Rumah Tangga/ <i>Foods Home Industry</i>
PBF	: Pedagang Besar Farmasi/ <i>Pharmacy Whole-seller</i>
GFK	: Gudang Farmasi Kab/Kota/Regency/ <i>Municipality Pharmacy Warehouse</i>
RB	: Rumah Bersalin/ <i>Delivery House</i>
Pustu	: Puskesmas pembantu/ <i>Auxiliary Public Health Center</i>
BP	: Balai Pengobatan/ <i>Polyclinic</i>
TPS	: Tempat Pembuangan Sementara / <i>landfill</i>
Jamkesmas	: Jaminan kesehatan masyarakat miskin/ <i>Poor public health insurance</i>
PJKMU	: Program Jaminan Kesehatan Masyarakat Umum
SIUP	: Surat Ijin Usaha Perdagangan/ <i>Trading Permission Letter</i>
TDP	: Tanda Daftar Perusahaan/ <i>Company Registration Identity</i>
API	: Angka Pengenal Importir/ <i>Importer's Identity Number</i>

Statistik Kunci, 2019–2021

Key Statistics, 2019–2021

Rincian/Description	Satuan/Unit	2019	2020	2021
(1)	(2)	(3)	(4)	(5)
SOSIAL/SOCIAL				
Penduduk ¹ /Population ¹	juta/million			
Laju Pertumbuhan Penduduk ¹ /Population Growth ¹	%			
Angka Harapan Hidup ^{1-e} /Life Expectancy Rate ¹	tahun/years			
Angka Melek Huruf Usia 15+/Literacy Rate Aged 15+	%			
Tingkat Partisipasi Angkatan Kerja -TPAK ^{2,3} <i>Labour Force Participation Rate-LFPR^{2,3}</i>	%			
Tingkat Pengangguran Terbuka-TPT ² <i>Unemployment Rate-UR²</i>	%			
Penduduk Miskin ⁴ /Poor People ⁴	juta/million			
Persentase Penduduk Miskin ⁴ <i>Percentage of Poor People⁴</i>	%			
Indeks Pembangunan Manusia-IPM ⁵ <i>Human Development Index⁵</i>	—			
EKONOMI/ECONOMIC				
Produk Domestik Regional Bruto (PDRB) Harga Berlaku ⁶ <i>Gross Regional Domestic Bruto (GRDP) at Current Price⁶</i>	triliun rupiah <i>trillion rupiahs</i>			
Laju Pertumbuhan Ekonomi ⁸ /Economic Growth ⁷	%			
PDRB Per Kapita Harga Berlaku ^{6,8} <i>Per Capita of GRDP at Current Price^{6,8}</i>	juta rupiah <i>million rupiahs</i>			

Catatan/Notes: ¹ Data 2019 hasil Data 2020 hasil Hasil Sensus Penduduk (SP) 2020 (September). Data 2021 hasil/The 2019 data was the result of The 2020 data was the result of 2020 Population Census (September). The 2021 data was the result of

² Kondisi Agustus/Condition at August

³ Menggunakan penimbang hasil proyeksi penduduk Survei Penduduk Antar Sensus (SUPAS) 2015/Weighted by the population projection results of the Intercensal Population Survey (SUPAS) 2015

⁴ Kondisi Maret/Condition at March

⁵ Sejak tahun 2010, IPM dihitung dengan metode baru. Komponen IPM metode baru adalah angka harapan hidup saat lahir, harapan lama sekolah, rata-rata lama sekolah, dan pengeluaran per kapita/Since 2010, HDI was calculated using new method. New HDI component are life expectancy at birth, expected years of schooling, means years of schooling, and expenditure per capita

⁶ Mulai tahun 2010 mengadopsi System of National Account 2008 (SNA 2008)/Since 2010 is in line with System of National Account 2008 (SNA 2008)

⁷ Menggunakan tahun dasar 2010 (2010=100)/Using 2010 base year (2010=100)

⁸ Menggunakan proyeksi penduduk berdasarkan hasil SP2010/Using population projection based on SP2010

1

GEOGRAFI DAN IKLIM GEOGRAPHY AND CLIMATE

Ibu Kota : Stabat

Capital : Stabat

Jumlah Kecamatan : 23

Number of districts : 23

Luas Area : $\pm 6.263,29 \text{ km}^2$

Area : $\pm 6.263,29 \text{ km}^2$

Lintang Utara/ North Latitude
 $3^{\circ} 14' 00'' - 4^{\circ} 13' 00''$

Bujur Timur/ East Longitude
 $97^{\circ} 52' 00'' - 98^{\circ} 45' 00''$



5 58,67

Rata-rata curah hujan/ Average rainfall

3 444

Jumlah hari hujan dalam setahun/
Number of rainy days in a year

PENJELASAN TEKNIS**TECHNICAL NOTES**

1. Kabupaten Langkat merupakan salah satu daerah yang berada di Sumatera Utara. Secara geografis Kabupaten Langkat berada pada 3°14'00"- 4°13'00" Lintang Utara, 97°52'00" – 98° 45'00" Bujur Timur dan 4 – 105 m dari permukaan laut.
 2. Kabupaten Langkat menempati area seluas ± 6.263,29Km² (626.329 Ha) yang terdiri dari 23 Kecamatan dan 240 Desa serta 37 Kelurahan Definitif.
 3. Area Kabupaten Langkat di sebelah Utara berbatasan dengan Provinsi Aceh dan Selat Malaka, di sebelah Selatan berbatasan dengan Kabupaten Karo, di sebelah Barat berbatasan dengan Provinsi Aceh, dan di sebelah Timur berbatasan dengan Kabupaten Deli Serdang dan Kota Binjai.
 4. Badan Pusat Statistik (BPS) Kabupaten Langkat telah melakukan pendataan rutin seperti Pendataan Potensi Desa (Podes), Survei Sosial dan Ekonomi Nasional (Susenas), Survei Ketenagakerjaan Nasional (Sakernas), Survei Ubinan, dan lain-lain. Selain itu, setiap 10 tahun sekali BPS melaksanakan Sensus, yaitu Sensus Penduduk, Sensus Ekonomi, dan Sensus Pertanian.
1. *The Langkat Regency is located on 3°14'00"- 4°13'00" North Latitude, 97°52'00" – 98° 45'00" East Longitude and 4 – 105 m above sea level, so it makes Langkat as one of the East coast municipalities in North Sumatera Province.*
 2. *The area of Langkat is ±6.6263,29 Km² (626.329 Ha), was further subdivided into 23 subdistrict and 240 villages, 37 urban villages.*
 3. *At North the Langkat Regency borders on the Aceh Province and Malaka Strait, at South borders on Karo Regency and West it borders on South Aceh Province, and at East it borders on Deli Serdang Regency and Binjai Municipality.*
 4. *BPS-Statistics of Langkat Regency has experience in performing data collection, include: Village Potential (Podes), The National Socio-Economic Survey (Susenas), The Labour Force Survey (Sakernas), Ubinan Survey, etc. Moreover, every 10 years BPS performs censuses; Population Census, Economic Census, and Agriculture Census.*

5. Metode Pengumpulan Data
Pengumpulan data dilakukan melalui wawancara langsung oleh petugas terlatih dengan narasumber yang relevan. Petugas adalah aparaturnya ataupun mitra kerja BPS Kabupaten/Kota.
 6. Desa adalah satuan wilayah yang ditempati oleh sejumlah penduduk sebagai kesatuan masyarakat termasuk di dalamnya kesatuan masyarakat hukum yang mempunyai organisasi pemerintahan terendah dan langsung di bawah camat serta berhak menyelenggarakan rumah tangga sendiri dalam ikatan negara kesatuan Republik Indonesia (RI). Ciri utama desa adalah kepala desanya dipilih oleh masyarakat setempat.
 7. Kelurahan adalah satuan wilayah yang ditempati oleh sejumlah penduduk yang mempunyai organisasi pemerintahan terendah langsung di bawah camat dan tidak berhak menyelenggarakan rumah tangga sendiri. Ciri utama kelurahan adalah kepala kelurahannya (lurah) sebagai pegawai negeri dan tidak dipilih oleh rakyat.
5. *Method of Data Collection*
Data collection carried out through direct interviews by trained personnel with relevant respondents. The interviewers are BPS Regency/ City personnel or partners.
 6. *Village is a unit area occupied by a number of people as the unity of the community including the legal community unit which has the lowest administration organization and directly under the district head and the right to conduct his own household in the bonds of the unitary Republic of Indonesia (RI). The main characteristic of the village is the village chief chosen by the local community.*
 7. *Village is a unit of area occupied by a population that has the lowest administration organization directly under the district and not the right to conduct his own household. The main characteristic of the village is the head of his village (headman) as a public servant and not chosen by public election.*

ULASAN

Kabupaten Langkat terdiri dari 23 kecamatan, yaitu:

- Kecamatan Bahorok
- Kecamatan Sirapit
- Kecamatan Salapian
- Kecamatan Kutambaru
- Kecamatan Sei Bingai
- Kecamatan Kuala
- Kecamatan Selesai
- Kecamatan Binjai
- Kecamatan Stabat
- Kecamatan Wampu
- Kecamatan Batang Serangan
- Kecamatan Sawit Seberang
- Kecamatan Padang Tualang
- Kecamatan Hinai
- Kecamatan Secanggang
- Kecamatan Tanjung Pura
- Kecamatan Gebang
- Kecamatan Babalan
- Kecamatan Sei Lengan
- Kecamatan Brandan Barat
- Kecamatan Besitang
- Kecamatan Pangkalan Susu
- Kecamatan Pematang Jaya

Berdasarkan Luas daerah menurut kecamatan di Kabupaten Langkat, luas daerah terbesar adalah kecamatan Bahorok dengan luas 1.101,83km² atau 17,59persen diikuti kecamatan Batang Serangan dengan luas 899,38 km² atau 14,36 persen. Sedangkan luas daerah terkecil adalah kecamatan Binjai dengan luas 42,05 km² atau 0,67persen dari total luas wilayah Kabupaten Langkat.

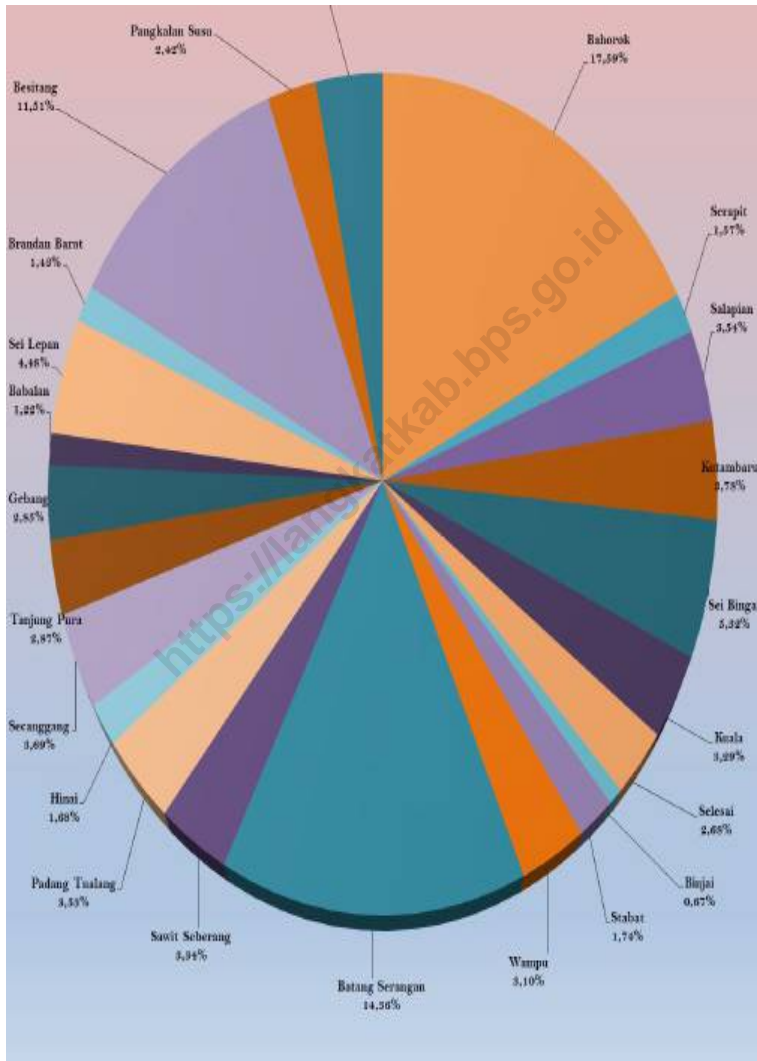
DESCRIPTION

Magetan Regency has 23 Subdistricts:

- *Bahorok Subdistrict*
- *Sirapit Subdistrict*
- *Salapian Subdistrict*
- *Kutambaru Subdistrict*
- *Sei Bingai Subdistrict*
- *Kuala Subdistrict*
- *Selesai Subdistrict*
- *Binjai Subdistrict*
- *Stabat Subdistrict*
- *Wampu Subdistrict*
- *Batang Serangan Subdistrict*
- *Sawit Seberang Subdistrict*
- *Padang Tualang Subdistrict*
- *Hinai Subdistrict*
- *Secanggang Subdistrict*
- *Tanjung Pura Subdistrict*
- *Gebang Subdistrict*
- *Babalan Subdistrict*
- *Sei Lengan Subdistrict*
- *Brandan Barat Subdistrict*
- *Besitang Subdistrict*
- *Pangkalan Susu Subdistrict*
- *Pematang Jaya Subdistrict*

According to wide of area by subdistrict in Langkat Regency, the widest area is Bahoroksubdistrict with wide of area 1.101,83 km² or 17,59percent followed byBatang Serangansubdistrictwith wide of area 899,38 km² or 14,36 percent. While the smallest wide of area is Binjai subdistrict with wide of area 42,05 km² or 0,67 percent from total wide of area Langkat Regency.

Gambar 1.1 Luas Daerah menurut Kecamatan (%), 2021
Figures 1.1 Area of Subdistrict (%), 2021



1.1 KEADAAN GEOGRAFI GEOGRAPHY CONDITION

Tabel 1.1.1 **Luas Daerah dan Jumlah Pulau Menurut Kecamatan di Kabupaten Langkat, 2021**
Table 1.1.1 **Total Area and Number of Islands by Subdistrict in Langkat Regency, 2021**

Kecamatan Subdistrict	Ibukota Kecamatan Capital of Subdistrict	Luas ¹ Total Area ¹ (km ² /sq.km)
(1)	(2)	(3)
Bahorok	Pekan Bahorok	1 101,83
Sirapit	Sidorejo	98,50
Salapian	Minta kasih	221,73
Kutambaru	Kutambaru	236,84
Sei Bingai	Namu Ukur Sltn	333,17
Kuala	Pekan Kuala	206,23
Selesai	Pekan Selesai	167,73
Binjai	Kwala Begumit	42,05
Stabat	Stabat Baru	108,85
Wampu	Bingai	194,21
Batang Serangan	Batang Serangan	899,38
Sawit Seberang	Sawit Seberang	209,10
Padang Tualang	Tjg. Selamat	221,14
Hinai	Kebun Lada	105,26
Secanggih	Hinai Kiri	231,19
Tanjung Pura	Pekan Tanjung Pura	179,61
Gebang	Pekan Gebang	178,49
Babalan	Pelawi Utara	76,41
Sei Lapan	Alur Dua	280,68
Brandan Barat	Tangkahan Durian	89,80
Besitang	Pekan Besitang	720,74
Pangkalan Susu	Bukit Jengkol	151,35
Pematang Jaya	Limau Mungkur	209,00
Kabupaten Langkat		6 263,29

Lanjutan Tabel/*Continued Table 1.1.1*

Kecamatan <i>Subdistrict</i>	Persentase terhadap Luas Kabupaten <i>Percentage to Subdistrict's Area</i>	Jumlah Pulau <i>Number of Islands</i>
(1)	(3)	(6)
Bahorok	17,59	-
Sirapit	1,57	-
Salapian	3,54	-
Kutamaru	3,78	-
Sei Bingai	5,32	-
Kuala	3,29	-
Selesai	2,68	-
Binjai	0,67	-
Stabat	1,74	-
Wampu	3,10	-
Batang Serangan	14,36	-
Sawit Seberang	3,34	-
Padang Tualang	3,53	-
Hinai	1,68	-
Secanggang	3,69	2
Tanjung Pura	2,87	-
Gebang	2,85	-
Babalan	1,22	-
Sei Lapan	4,48	-
Brandan Barat	1,43	-
Besitang	11,51	-
Pangkalan Susu	2,42	3
Pematang Jaya	3,34	-
Kabupaten Langkat	100,00	5

Catatan/Note: ¹ Berdasarkan Peraturan Menteri Dalam Negeri Nomor 137 Tahun 2017 tanggal 29 Desember 2017/*Based on Minister of Home Affairs Regulation Number 137/2017, December 29, 2017*

² Berdasarkan informasi Kementerian Dalam Negeri Tahun 2018/*Based on information from Ministry of Home Affairs, 2018*

Sumber/Source: BPS Kabupaten Langkat / BPS - *Statistics of Langkat Regency*

Tabel 1.1.2 **Tinggi Wilayah dan Jarak ke Ibukota Kabupaten Menurut Kecamatan di Kabupaten Langkat, 2021**
Altitude and Distance to the Capital of Regency by Subdistrict in Langkat Regency, 2021

Kecamatan Subdistrict	Tinggi Wilayah (mdpl) Altitude (m a.s.l)	Jarak ke Ibukota Distance to the Capital
(1)	(6)	(7)
Bahorok	107	73
Sirapit	53	60
Salapian	89	55
Kutambaru	165	65
Sei Bingai	105	45
Kuala	62	40
Selesai	40	30
Binjai	23	23
Stabat	14	0
Wampu	17	5
Batang Serangan	25	31
Sawit Seberang	19	28
Padang Tualang	11	36
Hinai	9	14
Secanggang	7	23
Tanjung Pura	6	18
Gebang	7	32
Babalan	6	40
Sei Lapan	9	40
Brandan Barat	7	45
Besitang	18	61
Pangkalan Susu	6	63
Pematang Jaya	20	75

Catatan/Note: ¹ Berdasarkan Peraturan Menteri Dalam Negeri Nomor 137 Tahun 2017 tanggal 29 Desember 2017/*Based on Minister of Home Affairs Regulation Number 137/2017, December 29, 2017*

² Berdasarkan informasi Kementerian Dalam Negeri Tahun 2018/*Based on information from Ministry of Home Affairs, 2018*

Sumber/Source: BPS Kabupaten Langkat / BPS - *Statistics of Langkat Regency*

Tabel 1.1.3 Letak dan Geografis , 2021
Table 1.1.3 Location and Geography, 2021

KABUPATEN LANGKAT

1. Terletak antara : 3° 14' 00" – 4° 13' 00" L U (North Latitude)
 Located 97°52' 00"–98° 45' 00"BT (East Longitude)

2. Luas Area : ± 6263,29 Km2 (626329 Ha)
 Area

3. Letak di atas : 0 - 1200 Meter
 permukaan Laut
 Heights above
 sea Level

4. Batas- Batas
 - Utara : Provinsi Aceh dan Selat Malaka
 North : Aceh Province and Malaka Strait

 - Timur : Kabupaten Deli Serdang dan Kota Binjai
 East : Deli Serdang Regency and Binjai City

 - Selatan : Kabupaten Karo
 South : Karo Regency

 - Barat : Provinsi Aceh
 West : Aceh Province

Catatan/Note:

Sumber/Source: : Badan Meteorologi dan Geofisika Balai Wilayah I Stasiun Klimatologi Sampali Medan/Meteorological and Geophysical Agency Regional I Medan Sampali Climatology Station

Tabel
Table 1.1.4

Luas Kecamatan Menurut Penggunaannya di Kabupaten Langkat (Ha), 2021
Area of Subdistrict by Uses in Langkat Regency (Ha), 2021

Kecamatan Subdistrict	Lahan Pertanian Area Agriculture		Non Pertanian Non Agriculture	Jumlah Total
	Sawah Area Agriculture	Bukan Sawah Area Agriculture		
(1)	(2)	(3)	(4)	(5)
Bahorok	478,0	105 360,0	4 345,0	110 183,0
Sirapit	1 547,0	7 872,0	431,0	9 850,0
Salapian	93,0	20 665,0	1 415,0	22 173,0
Kutambaru	0,0	22 870,0	814,0	23 684,0
Sei Bingai	3 684,0	28 198,0	1 435,0	33 317,0
Kuala	652,0	18 891,0	1 080,0	20 623,0
Selesai	994,0	12 664,0	3 115,0	16 773,0
Binjai	831,0	2 101,0	1 273,0	4 205,0
Stabat	879,0	6 758,0	3 248,0	10 885,0
Wampu	248,0	15 807,0	3 366,0	19 421,0
Batang Serangan	24,0	88 616,0	1 298,0	89 938,0
Sawit Seberang	0,0	19 637,0	1 273,0	20 910,0
Padang Tualang	75,0	19 323,0	2 716,0	22 114,0
Hinai	1 134,0	8 162,0	1 230,0	10 526,0
Secanggang	3 514,0	15 434,0	4 171,0	23 119,0
Tanjung Pura	1 224,0	14 976,0	1 761,0	17 961,0
Gebang	1 304,0	14 899,0	1 646,0	17 849,0
Babalan	3 143,0	3 453,0	1 045,0	7 641,0
Sei Lapan	474,0	24 546,0	3 048,0	28 068,0
Brandan Barat	901,0	6 139,0	1 940,0	8 980,0
Besitang	670,0	61 444,0	9 960,0	72 074,0
Pangkalan Susu	2 039,0	11 218,0	1 878,0	15 135,0
Pematang Jaya	774,0	18 701,0	1 425,0	20 900,0
Kabupaten Langkat	24 682,0	547 734,0	53 913,0	626 329,0

Catatan/Note:

Sumber/Source: : Dinas Pertanian dan Ketahanan Pangan Kabupaten Langkat / Agriculture Service Office of Langkat Regency

Tabel 1.1.5 **Letak Koordinat Kantor Camat dan Ketinggiannya di Atas Permukaan Laut di Kabupaten Langkat , 2021**
Coordinate Location and Elevation of Subdistrict's Office in Langkat Regency, 2021

Kecamatan Subdistrict	Lintang Utara North Latitude	Bujur Timur East Longitude	Ketinggian Elevation (meter)
(1)	(2)	(3)	(4)
Bahorok	3°29'39,77"	98°11'02,26"	107
Sirapit	3°34'29,28"	98°19'55,92"	53
Salapian	3°30'18,72"	98°18'26,82"	89
Kutambaru	3°25'00,44"	98°14'11,76"	165
Sei Bingai	3°28'58,80"	98°27'28,44"	105
Kuala	3°31'40,80"	98°24'02,09"	62
Selesai	3°36'30,84"	98°25'02,94"	40
Binjai	3°40'39,84"	98°26'40,02"	23
Stabat	3°45'09,24"	98°27'09,78"	14
Wampu	3°44'05,76"	98°22'55,20"	17
Batang Serangan	3°45'25,50"	98°15'26,28"	25
Sawit Seberang	3°47'50,16"	98°17'09,54"	19
Padang Tualang	3°50'06,12"	98°19'58,50"	11
Hinai	3°49'31,86"	98°25'49,32"	9
Secanggang	3°50'54,60"	98°28'28,68"	7
Tanjung Pura	3°54'01,86"	98°25'36,60"	6
Gebang	3°57'20,52"	98°22'03,36"	7
Babalan	4°00'20,70"	98°17'40,20"	6
Sei Lapan	4°00'08,28"	98°15'10,66"	9
Brandan Barat	4°00'12,72"	98°13'47,04"	7
Besitang	4°02'10,68"	98°10'20,28"	18
Pangkalan Susu	4°06'46,56"	98°13'03,18"	6
Pematang Jaya	4°15'05,04"	98°10'30,00"	20

Catatan/Note: :

Sumber/Source: : Potensi Desa BPS Kabupaten Langkat / Village Potential BPS-Statistics of Langkat Regency

Tabel 1.1.6 Jarak Ibukota Kabupaten ke Ibukota Kecamatan (Km) di Kabupaten Langkat, 2021
Distance from Capital Regency to Capital of Subdistrict in Langkat Regency (Km), 2021

Ibukota Kabupaten Capital of Regency	Kecamatan Subdistrict	Jarak Distance (Km)
(1)	(2)	(3)
Stabat	Bahorok	73
Stabat	Sirapit	60
Stabat	Salapian	55
Stabat	Kutambaru	65
Stabat	Sei Bingai	45
Stabat	Kuala	40
Stabat	Selesai	30
Stabat	Binjai	23
Stabat	Stabat	-
Stabat	Wampu	5
Stabat	Batang Serangan	31
Stabat	Sawit Seberang	28
Stabat	Padang Tualang	36
Stabat	Hinai	14
Stabat	Secanggih	23
Stabat	Tanjung Pura	18
Stabat	Gebang	32
Stabat	Babalan	40
Stabat	Sei Lapan	40
Stabat	Brandan Barat	45
Stabat	Besitang	61
Stabat	Pangkalan Susu	63
Stabat	Pematang Jaya	75

Catatan/Note: :

Sumber/Source: : Dinas Perhubungan Kabupaten Langkat / Public Work Service of Langkat Regency

1.2 IKLIM CLIMATE

Tabel 1.2.1 Curah Hujan dan Banyaknya Hari Hujan di Kab. Langkat Menurut Daerah Pengamatan dan Bulan, 2021
Rain-fall and Number of Rain-day by Month and Observation in Langkat Regency, 2021

Daerah Pengamatan <i>Observation</i>	Jan / Jan		Peb / Feb		Mar / Mar	
	Curah Hujan/ <i>Precipitation</i> (mm)	Hari Hujan/ <i>Rainy Days</i> (Hari)	Curah Hujan/ <i>Precipitation</i> (mm)	Hari Hujan/ <i>Rainy Days</i> (Hari)	Curah Hujan/ <i>Precipitation</i> (mm)	Hari Hujan/ <i>Rainy Days</i> (Hari)
(1)	(2)	(3)	(4)	(5)	(6)	(7)
BPP Bahorok	487	19	15	1	355	10
BPP Tg. Langkat	462	16	125	7	264	8
Ktr. Camat Kuala	393	22	86	6	96	16
BPP Selesai	415	11	95	3	103	5
BPP Sei Bingai	295	22	40	8	153	23
BPP Kw. Begumit	301	18	47	5	46	8
BPP Perdamaian	234	14	27	2	45	7
BPP Cempa	288	14	75	14	120	14
Ktr. Camat Pd. Tualang	198	7	43	7	69	7
Ktr. Camat Bt. Serangan	296	10	62	10	74	10
BPP Babalan	379	10	177	10	32	10
BPP Brandan Barat	649	15	172,57	15	152	15
BPP Besitang	361	18	46	3	157	8
Ktr. Camat Pkl. Susu	455	26	29	4	160	8
BPP Gebang	295	22	138	7	36	11
BPP Pem. Jaya	378	24	0	4	83	10
BPP Secanggang	328	18	28	2	124	10
BPP Tanjung Pura	116	13	116	11	116	16
BPP Sei Lengan	446	15	60	6	29	10
BPP Sirapit	245	18	110	5	86	11
BPP Kutambaru	404	16	118	6	250	7
BPP Sawit Seberang	259	19	84	9	140	11
BPP Peternakan Desa Lubuk Kasih	610	19	39	2	318	7
BPP Wampu	263	16	119	5	-	-
BPP Sei Siur Pkl. Susu	394	20	0	4	72	8
Rata-rata/ Average	358,04	16,88	69,20	6,24	123,20	10

Lanjutan Tabel/*Continued Table 1.2.1*

Daerah Pengamatan <i>Observation</i>	Apr / Apr		Mei / May		Juni / June	
	Curah Hujan/ <i>Precipitation</i> (mm)	Hari Hujan/ <i>Rainy Days</i> (Hari)	Curah Hujan/ <i>Precipitation</i> (mm)	Hari Hujan/ <i>Rainy Days</i> (Hari)	Curah Hujan/ <i>Precipitation</i> (mm)	Hari Hujan/ <i>Rainy Days</i> (Hari)
(1)	(2)	(3)	(4)	(5)	(6)	(7)
BPP Bahorok	280	10	424	15	234	9
BPP Tg. Langkat	292	14	331	11	180	9
Ktr. Camat Kuala	548	17	253	18	238	17
BPP Selesai	409	8	324	10	237	8
BPP Sei Bingai	461	15	319	14	232	21
BPP Kw. Begumit	223	13	212	10	128	15
BPP Perdamaian	109	8	131	10	181	15
BPP Cempa	130	14	51	14	177	14
Ktr. Camat Pd. Tualang	195	7	80	7	216	7
Ktr. Camat Bt. Serangan	274	10	222	10	183	10
BPP Babalan	169	10	60	10	-	10
BPP Brandan Barat	34	15	72	15	144	15
BPP Besitang	42	7	146	10	290	15
Ktr. Camat Pkl. Susu	60	7	116	11	97	12
BPP Gebang	102	13	55	14	136	20
BPP Pem. Jaya	130	14	171	9	152	20
BPP Secanggang	121	10	100	10	110	13
BPP Tanjung Pura	116	8	116	10	116	9
BPP Sei Lengan	255	11	122	8	152	10
BPP Sirapit	369	11	149	11	180	12
BPP Kutambaru	370	17	192	9	223	9
BPP Sawit Seberang	218	15	-	-	-	-
BPP Peternakan Desa Lubuk Kasih	202	7	321	9	460	11
BPP Wampu	-	-	-	-	-	-
BPP Sei Siur Pkl. Susu	85	8	97	8	257	14
Rata-rata / Average	207,76	10,76	162,56	10,12	172,92	11,8

Lanjutan Tabel/*Continued Table 1.2.1*

Daerah Pengamatan <i>Observation</i>	Juli / July		Agus / Aug		Sep / Sept	
	Curah Hujan/ <i>Precipitation</i> (mm)	Hari Hujan/ <i>Rainy Days</i> (Hari)	Curah Hujan/ <i>Precipitation</i> (mm)	Hari Hujan/ <i>Rainy Days</i> (Hari)	Curah Hujan/ <i>Precipitation</i> (mm)	Hari Hujan/ <i>Rainy Days</i> (Hari)
(1)	(2)	(3)	(4)	(5)	(6)	(7)
BPP Bahorok	517	16	416	12	147	9
BPP Tg. Langkat	248	8	349	12	341	12
Ktr. Camat Kuala	150	12	298	19	84	14
BPP Selesai	216	9	189	8	145	6
BPP Sei Bingai	102	12	294	21	277	24
BPP Kw. Begumit	204	12	272	19	282	15
BPP Perdamaian	123	10	136	15	247	15
BPP Cempa	233	14	172	14	184	14
Ktr. Camat Pd. Tualang	168	7	217	7	226	7
Ktr. Camat Bt. Serangan	339	10	340	10	348	10
BPP Babalan	114	10	274	10	104	10
BPP Brandan Barat	61	15	215	15	174	15
BPP Besitang	166	11	213	13	232	13
Ktr. Camat Pkl. Susu	212	12	342	21	93	15
BPP Gebang	134	15	212	23	217	18
BPP Pem. Jaya	171	15	209	23	181	13
BPP Secanggih	123	13	214	23	284	14
BPP Tanjung Pura	116	14	116	-	116	10
BPP Sei Lapan	110	9	224	12	-	-
BPP Sirapit	148	9	182	16	181	15
BPP Kutambaru	403	13	677	21	269	12
BPP Sawit Seberang	-	-	-	-	-	-
BPP Peternakan Desa Lubuk Kasih	282	5	440	15	408	9
BPP Wampu	-	-	-	-	-	-
BPP Sei Siur Pkl. Susu	112	12	239	21	99	15
Rata-rata/ Average	178,08	10,52	249,60	14	185,56	11,4

Lanjutan Tabel/*Continued Table 1.2.1*

Daerah Pengamatan <i>Observation</i>	Okt / Oct		Nop / Nov		Des / Dec	
	Curah Hujan/ <i>Precipitation</i> (mm)	Hari Hujan/ <i>Rainy Days</i> (Hari)	Curah Hujan/ <i>Precipitation</i> (mm)	Hari Hujan/ <i>Rainy Days</i> (Hari)	Curah Hujan/ <i>Precipitation</i> (mm)	Hari Hujan/ <i>Rainy Days</i> (Hari)
(1)	(2)	(3)	(4)	(5)	(6)	(7)
BPP Bahorok	-	-	835	20	273	12
BPP Tg. Langkat	465	13	1012	21	93	7
Ktr. Camat Kuala	162	13	542	22	127	14
BPP Selesai	196	6	483	19	65	7
BPP Sei Bingai	212	17	558	24	130	19
BPP Kw. Begunit	279	12	333	22	156	13
BPP Perdamaian	128	9	303	17	226	9
BPP Cempa	178	14	317	14	197	14
Ktr. Camat Pd. Tualang	231	7	186	7	215	7
Ktr. Camat Bt. Serangan	214	10	623	10	292	10
BPP Babalan	319	10	297	10	292	10
BPP Brandan Barat	237	15	273	15	183	15
BPP Besitang	249	8	333	18	235	14
Ktr. Camat Pkl. Susu	226	11	-	-	293	19
BPP Gebang	237	16	352	25	276	20
BPP Pem. Jaya	142	14	209	22	294	23
BPP Secanggang	241	12	258	17	204	15
BPP Tanjung Pura	116	10	116	13	116	12
BPP Sei Lapan	-	-	-	-	-	-
BPP Sirapit	196	10	365	15	99	9
BPP Kutamaru	-	-	807	25	586	24
BPP Sawit Seberang	-	-	-	-	-	-
BPP Peternakan Desa Lubuk Kasih	333	8	322	14	317	11
BPP Wampu	-	-	-	-	-	-
BPP Sei Siur Pkl. Susu	128	12	170	21	179	19
Rata-rata / Average	179,56	9,08	347,76	14,84	193,92	12,12

Lanjutan Tabel/*Continued Table 1.2.1*

Daerah Pengamatan <i>Observation</i>	Jumlah / <i>Total</i>		Rata-rata / <i>Average</i>	
	Curah Hujan/ <i>Precipitation</i> (mm)	Hari Hujan/ <i>Rainy Days</i> (Hari)	Curah Hujan/ <i>Precipitation</i> (mm)	Hari Hujan/ <i>Rainy Days</i> (Hari)
(1)	(26)	(27)	(28)	(29)
BPP Bahorok	3 983	133	331,92	11,08
BPP Tg. Langkat	4 162	138	346,83	11,50
Ktr. Camat Kuala	2 977	190	248,08	15,83
BPP Selesai	2 877	100	239,75	8,33
BPP Sei Bingai	3 073	220	256,08	18,33
BPP Kw. Begumit	2 483	162	206,92	13,50
BPP Perdamaian	1 890	131	157,50	10,92
BPP Cempa	2 122	168	176,83	14,00
Ktr. Camat Pd. Tualang	2 044	84	170,33	7,00
Ktr. Camat Bt. Serangan	3 267	120	272,25	10,00
BPP Babalan	2 217	120	184,75	10,00
BPP Brandan Barat	2 245	180	187,08	15,00
BPP Besitang	2 470	138	205,83	11,50
Ktr. Camat Pkl. Susu	2 083	146	173,58	12,17
BPP Gebang	2 190	204	182,50	17,00
BPP Pem. Jaya	2 120	191	176,67	15,92
BPP Secanggang	2 135	157	177,92	13,08
BPP Tanjung Pura	1 392	126	116,00	10,50
BPP Sei Lapan	1 398	81	116,50	6,75
BPP Sirapit	2 310	142	192,50	11,83
BPP Kutambaru	4 299	159	358,25	13,25
BPP Sawit Seberang	701	54	58,42	4,50
BPP Peternakan Desa Lubuk Kasih	4 052	117	337,67	9,75
BPP Wampu	382	21	31,83	1,75
BPP Sei Siur Pkl. Susu	1 832	162	152,67	13,50
Rata-rata/ <i>Average</i>	60 704	3 444	5 058,67	287,00

Catatan/*Note*:Sumber/*Source*: : Dinas Pertanian dan Ketahanan Pangan Kabupaten Langkat / Agriculture Service Office of Langkat Regency

Tabel
Table 1.3.1

Banyaknya Sertifikat yang Diterbitkan Dirinci Menurut Jenis Hak dan Kecamatan di Kabupaten Langkat, 2021
Number of Land Certificate Issued by Type of Rights and Subdistrict in Langkat Regency, 2021

Kecamatan Subdistrict	Hak Milik Possession Rights	Hak Guna Bangunan Building Purpose Rights	Hak Pakai Use Rights	Hak Guna Usaha Business Purpose Rights
(1)	(2)	(3)	(4)	(5)
Bahorok	3 927	111	54	-
Sirapit	2 981	10	18	-
Salapian	2 579	23	36	-
Kutambaru	1 029	14	2	-
Sei Bingai	11 922	178	62	-
Kuala	6 334	36	53	-
Selesai	11 013	122	82	-
Binjai	8 751	512	53	-
Stabat	21 395	229	154	-
Wampu	7 241	66	76	-
Batang Serangan	1 336	17	17	-
Sawit Seberang	359	0	11	-
Padang Tualang	4 429	35	33	-
Hinai	8 416	88	65	-
Secanggang	12 199	17	110	-
Tanjung Pura	8 044	58	87	-
Gebang	3 667	85	51	-
Babalan	3 900	130	51	-
Sei Lapan	2 520	79	40	-
Brandan Barat	682	61	28	-
Besitang	4 119	179	52	-
Pangkalan Susu	5 359	35	59	-
Pematang Jaya	866	-	-	-
Kabupaten Langkat	133 068	2 085	1 194	-

Catatan/Note:

Sumber/Source: : Badan Pertanahan Nasional Kabupaten Langkat / National Land Agency of Langkat Regency

Tabel 1.3.2 Banyaknya Sertifikat yang Diterbitkan Menurut Jenis Hak dan Jenis Proyek di Kabupaten Langkat, 1996-2021
Number of Land Certificate Issued by Type of Rights and Type of Projects in Langkat Regency, 1996-2021

Jenis Proyek <i>Type of Projects</i>	1996-2020		2021	
	Rutin <i>Routine</i>	Proyek <i>Projects</i>	Rutin <i>Routine</i>	Proyek <i>Projects</i>
(1)	(2)	(3)	(4)	(5)
Hak Milik <i>Possession Rights</i>	98 404	26 008	2 334	6 322
Hak Guna Bangunan <i>Building Purpose Rights</i>	1 637	-	448	-
Hak Pakai <i>Use Rights</i>	912	-	448	-
Hak Guna Usaha <i>Business Purpose Rights</i>	217	-	282	-
Hak Pengolahan <i>Operating Rights</i>	6	-	29	-
Jumlah / Total	101 176	26 008	3 541	6 322

Catatan/Note: :

Sumber/Source: : Badan Pertanahan Nasional Kabupaten Langkat / National Land Agency of Langkat Regency

Tabel
Table 1.3.3

Pengurusan Hak-hak Atas Tanah yang Diselesaikan Menurut Jenis Proyek di Kabupaten Langkat, 2020-2021
Processing of Land Rights Completed by Type of Projects in Langkat Regency, 2020-2021

Jenis Proyek Type of Projects	Persil Unit		Persentase Percentage	
	2020	2021	2020	2021
(1)	(2)	(3)	(4)	(5)
Prona	3 159	2 504	48	49,89
P3HT Target	-	-	-	-
PIR	-	-	-	-
PRPTE Realisasi	-	-	-	-
PRPTE	-	-	-	-
PPAN	1 000	600	100	100
UKM	-	250	-	100
Nelayan	-	70	-	100

Catatan/Note: :

Sumber/Source: : Badan Pertanahan Nasional Kabupaten Langkat / National Land Agency of Langkat Regency

2

PEMERINTAHAN GOVERNMENT



PNS Menurut Tingkat Pendidikan
Number of Civil Servants by Educational Level



SD 36
Primary school



SMP 82
Junior high school



SLTA 1.523
Senior High School



Diploma 1.711
Diploma



S1 5.659
bachelor



S2 239
Graduate

Jumlah Anggota DPRD Kabupaten Langkat
Number of Parliaments in Langkat Regency



42



8

Kab. Langkat terdiri dari
240 Desa 37 Kelurahan

Langkat Regency consists of 240
villages and 37 sub-districts



PENJELASAN TEKNIS**TECHNICAL NOTES**

- | | |
|---|--|
| <p>1. Anggota Dewan Perwakilan Rakyat Daerah (DPRD) dipilih melalui pemilihan umum (pemilu) dan dilantik dalam masa jabatan lima tahun.</p> | <p>1. <i>Regional House of Representatives (DPRD) members are elected through a general election and appointed for a five-years membership.</i></p> |
| <p>2. Susunan pemerintahan Kabupaten Langkat terdiri dari bupati, wakil bupati, asisten bupati, dan kepala dinas dan camat.</p> | <p>2. <i>The composition of government TLangkat Regency consist of a regent, vice regent, assistant Subdistrict heads and heads of agencies and head of Subdistrict.</i></p> |
| <p>3. Lembaga tinggi negara terdiri dari Dewan Perwakilan Rakyat Daerah (DPRD).</p> | <p>3. <i>State supreme agencies consist of Regional House of Representatives (DPRD).</i></p> |
| <p>4. Lurah atau kepala desa dikoordinir oleh camat.</p> | <p>4. <i>The urban village chief or rural village chief who coordinated by chief of Subdistrict.</i></p> |
| <p>5. Kepala desa mengkoordinir beberapa kepala dusun atau kepala lingkungan.</p> | <p>5. <i>The rural village chief coordinate some village head or the head of the environment.</i></p> |

ULASAN

Jumlah Pegawai Negeri Sipil daerah otonom Kabupaten Langkat pada tahun 2019 sebanyak 10.309 orang.

Jumlah PNS ini dirinci menurut golongan dan tingkat pendidikan. Sebagian besar PNS di Kab. Langkat merupakan pegawai golongan III yaitu sebanyak 5.222 orang (50,65 persen), golongan IV sebanyak 3.384 orang (32,83 persen), golongan II sebanyak 1.656 orang (16,06 persen), dan sisanya golongan I sebanyak 47 orang (0,46 persen).

Sedangkan tingkat pendidikan sebagian besar PNS tersebut adalah Tingkat Sarjana / Doktor / Ph.D yaitu sebanyak 6.247 orang (60,59 persen), 2.165 orang tamat SMA (21,00 persen), tamat Diploma III/ Akta III / Sarjana Muda sebanyak 1.283 orang (12,44 persen), 496 orang tamat Diploma I, II / Akta I, II (4,81%), 71 orang tamat SMP/ Sederajat (0,69%) dan 47 orang sampai dengan SD (0,46%).

DESCRIPTION

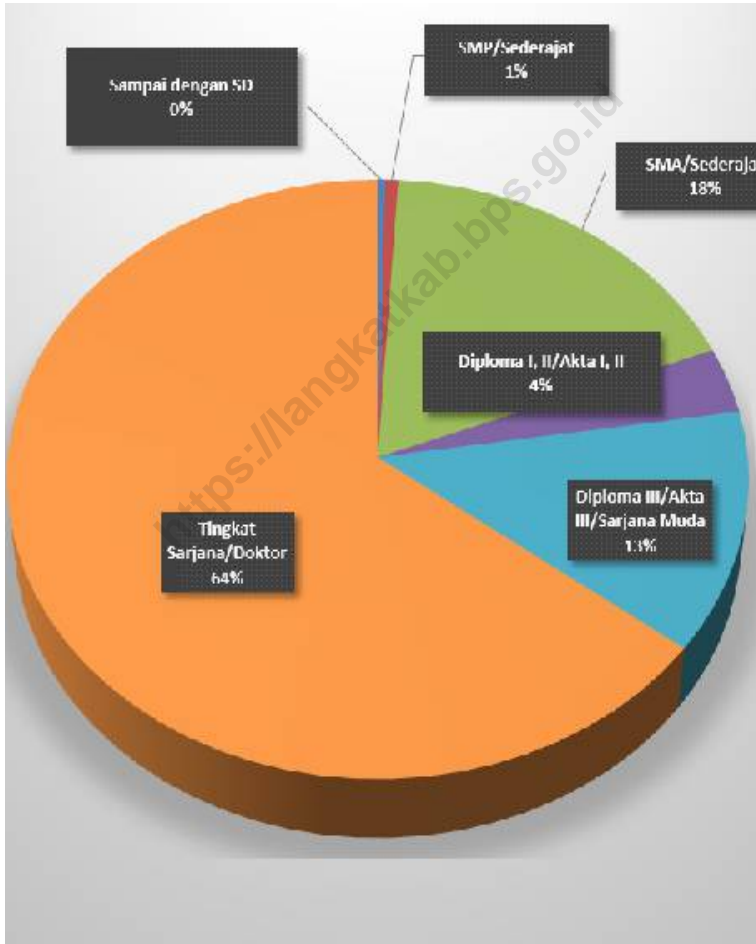
Number of regional civil servants in Langkat 2019 as many as 10.309 people.

The number of civil servants specified by rank and education level. Most of civil servants were third level employee as many as 5222 people (50,65percent), 3.384 people (32,83 percent) were fourth level employee, 1.656 people (16,06percent) were second level employee, and 47 people (0,46 percent) were first level employee.

Improvement of education level, most of civil servants, 6.247 (60,59percent) attained University graduated, 2.165 people (21,00percent) Senior High School, 1.283 people (12,44percent) Diploma III graduated, 496 people were Diploma I, II graduated, 71 people were Junior High School graduated (0,69 percent), and 47 people (0,46 percent) attained Primary School.

Gambar 2.1
Figures

Banyaknya Pegawai Negeri Sipil Berdasarkan Tingkat Pendidikan di Kabupaten Langkat (%), 2021
Number of Civil Servants by Educational Level in Langkat Regency (%), 2021



2.1 WILAYAH ADMINISTRATIF ADMINISTRATIVE AREA

Tabel 2.1.1 Jumlah Desa¹/Kelurahan Menurut Kecamatan di Kabupaten Langkat, 2017-2021
Table Number of Villages¹/Kelurahan by Subdistrict in Langkat Regency, 2017-2021

Kecamatan Subdistrict	2017	2018	2019	2020	2021
(1)	(2)	(3)	(4)	(5)	(6)
Bahorok	19	19	19	19	19
Sirapit	10	10	10	10	10
Salapian	17	17	17	17	17
Kutambaru	8	8	8	8	8
Sei Bingai	16	16	16	16	16
Kuala	16	16	16	16	16
Selesai	14	14	14	14	14
Binjai	7	7	7	7	7
Stabat	12	12	12	12	12
Wampu	14	14	14	14	14
Batang Serangan	8	8	8	8	8
Sawit Seberang	7	7	7	7	7
Padang Tualang	12	12	12	12	12
Hinai	13	13	13	13	13
Secanggih	17	17	17	17	17
Tanjung Pura	19	19	19	19	19
Gebang	11	11	11	11	11
Babalan	8	8	8	8	8
Sei Lapan	14	14	14	14	14
Brandan Barat	7	7	7	7	7
Besitang	9	9	9	9	9
Pangkalan Susu	11	11	11	11	11
Pematang Jaya	8	8	8	8	8
Kabupaten Langkat	277	277	277	277	277

Catatan/Note: ¹ Termasuk kelurahan dan Unit Permukiman Transmigrasi (UPT)/Include Transmigration Settlement Unit
Sumber/Source: Peraturan Kepala Badan Pusat Statistik Nomor 29 Tahun 2018 Tanggal 15 Januari 2018 tentang Perubahan Atas Peraturan Kepala Badan Pusat Statistik Nomor 55 Tahun 2017 tentang Kode dan Nama Wilayah Kerja Statistik Tahun 2017
Chief Statistician Regulation Number 29/2018, January 15 2018, as a revision of Chief Statistician Regulation Number 55 of 2017 on Code and Name of Regional Level of Data Collection.

Tabel 2.1.2 Banyaknya Desa dan Kelurahan Menurut Kecamatan di Kabupaten Langkat, 2021
Number of Villages and Sub Urbans by Subdistrict in Langkat Regency, 2021

Kecamatan Subdistrict	Ibu Kota Capital	Banyaknya/ Number of		Jumlah Total
		Desa Village	Kelurahan Sub Urban	
(1)	(2)	(3)	(4)	(5)
Bahorok	Pekan Bahorok	18	1	19
Sirapit	Sidorejo	10	-	10
Salapian	Minta kasih	16	1	17
Kutambaru	Kutambaru	8	-	8
Sei Bingai	Namu Ukur Sltn	15	1	16
Kuala	Pekan Kuala	14	2	16
Selesai	Pekan Selesai	13	1	14
Binjai	Kwala Begumit	6	1	7
Stabat	Stabat Baru	6	6	12
Wampu	Bingai	13	1	14
Batang Serangan	Batang Serangan	7	1	8
Sawit Seberang	Sawit Seberang	6	1	7
Padang Tualang	Tjg. Selamat	11	1	12
Hinai	Kebun Lada	12	1	13
Secanggang	Hinai Kiri	16	1	17
Tanjung Pura	Pekan Tanjung Pura	18	1	19
Gebang	Pekan Gebang	10	1	11
Babalan	Pelawi Utara	4	4	8
Sei Lapan	Alur Dua	9	5	14
Brandan Barat	Tangkahan Durian	5	2	7
Besitang	Pekan Besitang	6	3	9
Pangkalan Susu	Bukit Jengkol	9	2	11
Pematang Jaya	Limau Mungkur	8	-	8
Kabupaten Langkat		240	37	277

Catatan/Note: ...

Sumber/Source: Dinas Pemberdayaan Masyarakat dan Desa Kabupaten Langkat / Village Development Office of Langkat Regency

Tabel 2.1.3
Table

Banyaknya Desa/Kelurahan di Kecamatan Menurut Status Tingkat Perkembangan Desa/Kelurahan di Kabupaten Langkat, 2021
Number of Villages/Sub Urbans in Subdistrict by the Development Status Level of Villages/Sub Urbans in Langkat Regency, 2021

Kecamatan Subdistrict	Status Tingkat Perkembangan Desa/Kelurahan		
	Swadaya	Swakarya	Swasembada
(1)	(2)	(3)	(4)
Bahorok	2	13	3
Sirapit	-	6	4
Salapian	1	13	2
Kutambaru	-	8	-
Sei Bingai	8	7	-
Kuala	-	14	-
Selesai	-	11	2
Binjai	1	4	1
Stabat	1	4	1
Wampu	-	11	2
Batang Serangan	-	5	2
Sawit Seberang	-	5	1
Padang Tualang	-	8	3
Hinai	-	12	-
Secanggih	-	15	1
Tanjung Pura	-	10	2
Gebang	6	7	1
Babalan	2	4	-
Sei Lapan	-	6	3
Brandan Barat	-	5	-
Besitang	-	4	2
Pangkalan Susu	-	7	2
Pematang Jaya	-	8	-
Kabupaten Langkat	21	187	32

Catatan/Note: ...

Sumber/Source: Dinas Pemberdayaan Masyarakat dan Desa Kabupaten Langkat / Village Development Office of Langkat Regency

2.2 DEWAN PERWAKILAN RAKYAT DAERAH REGIONAL HOUSE OF REPRESENTATIVE AREA

Tabel 2.2.1 Jumlah Anggota DPRD Berdasarkan Hasil Pemilu di Kabupaten Langkat, 2019
Number of Parliaments By Party and Gender in Langkat Regency, 2019

Partai	Jenis Kelamin		Jumlah
	Laki-laki	Perempuan	
(1)	(2)	(3)	
Partai Nasdem	4	-	4
Partai Kebangkitan Bangsa	2	-	2
Partai Keadilan Sejahtera	1	2	3
PDI Perjuangan	6	1	7
Partai Golongan Karya	8	2	10
Partai Gerindra	7	-	7
Partai Demokrat	3	1	4
Partai Amanat Nasional	4	-	4
Partai Persatuan Pembangunan	3	-	3
Partai Hati Nurani Rakyat	-	-	-
Partai Bulan Bintang	1	2	3
Partai Keadilan dan Persatuan Indonesia	-	-	-
Partai PERINDO	3	-	3
Jumlah / Total	42	8	50

Catatan/Note: ...

Sumber/Source: Komisi Pemilihan Umum/ General Election Committee

Tabel 2.2.2
Table

Jumlah Keputusan DPRD Kabupaten Langkat Menurut Jenis Keputusan, 2016-2021
Number of Parliament Decree at Langkat Regency by Type, 2016-2021

<i>Jenis Keputusan</i> <i>Type of Decree</i>	2016	2017	2018	2019	2020	2021
(1)	(2)	(3)	(4)	(5)	(6)	(7)
Peraturan Daerah <i>Local Rule</i>	4	10	4	...	7	4
Keputusan DPRD <i>Parliament Decree</i>	7	30	41	...	45	33
Pernyataan <i>Statement</i>	-	-	-	...	-	-
Pernyataan Pendapat <i>Opinion</i>	-	-	-	...	-	-
Resolusi <i>Resolution</i>	-	-	-	...	-	-
Kesimpulan Rapat <i>Opinion Resume</i>	-	-	-	...	-	-
Keputusan Pimpinan DPRD <i>Parliament Chairperson's Decree</i>	8	4	7	...	3	3
Keputusan Panitia Musyawarah <i>Deliberation Committee Decree</i>	12	15	14	...	-	-
Memorendum <i>Memorandum</i>	-	-	-	...	-	-
Pendapat Panitia Anggaran <i>Budget Committee Opinion</i>	7	9	12	...	-	-
Kabupaten Langkat	38	68	78	...	55	40

Catatan/Note: ...

Sumber/Source: DPRD Kabupaten Langkat / House of Parliament of Langkat Regency

Tabel
Table 2.2.3

Kegiatan DPRD Kabupaten Langkat Menurut-Jenis Kegiatan, 2016-2021
Activity of Parliament of Langkat Regency by Type, 2016-2021

Kegiatan Type of Activity	2016	2017	2018	2019	2020	2021
(1)	(2)	(3)	(4)	(5)	(6)	(7)
1. Sidang Istimewa <i>Special Session</i>	2	3	3	...	-	-
2. Sidang Paripurna <i>Plenary Session</i>	16	20	27	...	36	37
3. Sidang Khusus <i>Particular Session</i>	-	6	-	...	-	-
4. Rapat Pimpinan <i>Regular Meeting</i>	10	12	9	...	18	7
5. Sidang Panitia Anggaran <i>Budget Committee Session</i>	7	9	14	...	27	13
6. Sidang Panitia Musyawarah <i>Committee Deliberation</i>	12	15	13	...	16	16
7. Sidang Panitia Khusus <i>Special Committee Session</i>	6	4	4	...	2	2
8. Rapat Kerja Komisi Dengar Pendapat <i>Meeting of Hearing Commission</i>						
• Komisi "I" / Commission "I"	12	13	15	...	11	21
• Komisi "II" / Commission "II"	8	12	9	...	11	18
• Komisi "III" / Commission "III"	15	7	5	...	9	7
• Komisi "IV" / Commission "IV"	13	20	11	...	9	12

Lanjutan Tabel/*Continued Table 2.2.3*

Kegiatan <i>Type of Activity</i>	2016	2017	2018	2019	2020	2021
(1)	(2)	(3)	(4)	(5)	(6)	(7)
9. Rapat Rutin Komisi I <i>Routine Meeting Commission I</i>	12	25	2	...	12	12
10. Rapat Rutin Komisi II <i>Routine Meeting Commission II</i>	12	22	2	...	12	12
11. Rapat Rutin Komisi III <i>Routine Meeting Commission III</i>	12	20	2	...	12	12
12. Rapat Rutin Komisi IV <i>Routine Meeting Commission IV</i>	12	25	4	...	12	12
13. Rapat Rutin Komisi V <i>Routine Meeting Commission V</i>	-	-	-	...	-	-
14. Kunjungan Kerja <i>Visit Work</i>						
• Komisi "I" / <i>Commission "I"</i>	28	46	59	...	41	40
• Komisi "II" / <i>Commission "II"</i>	38	46	57	...	43	40
• Komisi "III" / <i>Commission "III"</i>	37	58	60	...	52	40
• Komisi "IV" / <i>Commission "IV"</i>	51	47	48	...	56	40
Kabupaten Langkat	303	410	344	...	379	341

Catatan/Note: ...

Sumber/Source: DPRD Kabupaten Langkat / House of Parliament of Langkat Regency

Tabel 2.2.4
Table

Jumlah Suara Sah Hasil Pemilu Menurut Partai Peserta Pemilu dan Kecamatan untuk Suara DPRD di Kab.Langkat, 2019
Number of Legal Vote of General Election by Organization Member and Regencies for DPRD Votes in Langkat Regency, 2019

Kecamatan Subdistrict	Jumlah Suara Sah per Peserta Pemilu Number of Legal Vote by General Election			
	Partai Nasdem	Partai Kebangkitan Bangsa	Partai Keadilan Sejahtera	PDI Perjuangan
(1)	(2)	(3)	(4)	(5)
Bahorok	1 505	138	839	6 544
Sirapit	503	60	1 447	2 048
Salapian	1 794	161	679	2 282
Kutambaru	3 888	209	302	6 695
Sei Bingai	1 298	51	178	1 173
Kuala	1 681	862	3 157	1 285
Selesai	2 894	542	1 665	3 915
Binjai	19	38	203	270
Stabat	3 283	1 573	4 312	4 088
Wampu	2 785	937	1 157	3 687
Batang Serangan	1 213	1 419	2 477	4 192
Sawit Seberang	812	481	988	3 144
Padang Tualang	828	3 069	2 974	3 877
Hinai	1 464	787	1 178	2 670
Secanggang	3 918	754	816	4 051
Tanjung Pura	576	229	533	945
Gebang	507	289	242	984
Babalan	1 894	3 493	2 441	4 377
Sei Lengan	1 055	690	1 320	3 533
Brandan Barat	1 737	1 270	2 206	2 473
Besitang	3 294	793	1 693	5 256
Pangkalan Susu	723	1 401	826	1 019
Pematang Jaya	42	143	1 066	64
Kabupaten Langkat	37 713	52 088	101 271	181 417

Lanjutan Tabel/Continued Table 2.2.4

Kecamatan Subdistrict	Jumlah Suara Sah per Peserta Pemilu Number of Legal Vote by General Election				
	Partai Go-Longan Karya	Partai Gerindra	Partai Demokrat	Partai Amanat Nasional	Partai Persatuan Pembangunan
(1)	(6)	(7)	(8)	(9)	(10)
Bahorok	3 726	2 718	3 993	424	534
Sirapit	5 887	626	3 182	796	130
Salapian	15 041	2 452	875	518	356
Kutambaru	9 001	3 608	1 114	1 689	80
Sei Bingai	1 634	726	1 893	150	21
Kuala	4 788	3 129	1 521	1 124	812
Selesai	15 136	5 249	3 281	1 782	257
Binjai	7 482	472	53	81	77
Stabat	7 471	9 521	1 708	3 162	2 882
Wampu	2 757	5 507	771	1 851	848
Batang Serangan	5 578	6 239	3 950	5 407	1 528
Sawit Seberang	2 542	9 320	2 676	1 596	2 119
Padang Tualang	5 269	5 049	4 086	4 352	2 316
Hinai	5 856	2 493	938	5 906	1 155
Secanggang	4 383	2 009	909	3 048	1 104
Tanjung Pura	2 816	690	1 268	4 107	2 763
Gebang	4 205	479	2 032	955	318
Babalan	1 968	4 325	1 982	1 945	1 071
Sei Lapan	1 126	4 417	994	1 765	1 761
Brandan Barat	2 515	3 484	1 875	1 482	489
Besitang	1 885	2 331	2 547	1 048	1 582
Pangkalan Susu	1 604	1 176	907	770	1 245
Pematang Jaya	175	854	188	1 080	238
Kabupaten Langkat	189 719	119 617	87 781	68 724	28 584

Lanjutan Tabel/Continued Table 2.2.4

Kecamatan Subdistrict	Jumlah Suara Sah per Peserta Pemilu Number of Legal Vote by General Election				Jumlah Total
	Partai Hati Nurani Rakyat	Partai Bulan Bintang	Partai Keadilan & Persatuan Indonesia	Partai PERINDO	
(1)	(11)	(12)	(13)	(14)	(15)
Bahorok	8	1 527	14	233	22 203
Sirapit	4	92	9	538	15 322
Salapian	40	499	69	275	25 041
Kutambaru	21	302	231	558	27 698
Sei Bingai	3	12	6	693	7 838
Kuala	67	3 794	241	554	23 015
Selesai	23	1 100	2 305	786	38 935
Binjai	-	265	145	1 214	10 319
Stabat	43	3 695	98	5 287	47 123
Wampu	8	1 570	21	1 356	23 255
Batang Serangan	92	2 196	153	2 706	37 150
Sawit Seberang	44	904	316	1 898	26 840
Padang Tualang	262	447	31	2 012	34 572
Hinai	623	280	18	1 012	24 380
Secanggang	733	112	11	768	22 616
Tanjung Pura	894	285	7	2 313	17 426
Gebang	471	28	6	1 640	12 156
Babalan	150	652	1 660	1 152	27 110
Sei Lapan	34	2 160	201	594	19 650
Brandan Barat	246	645	283	3 096	21 801
Besitang	1 095	500	369	634	23 027
Pangkalan Susu	19	626	435	326	11 077
Pematang Jaya	18	2 369	10	68	6 315
Kabupaten Langkat	28 958	30 699	36 352	29 713	524 869

Catatan/Note: ...

Sumber/Source: Komisi Pemilihan Umum/ General Election Committee

**Tabel
Table 2.2.5**

**Jumlah Kursi DPRD Kab. Langkat dan Suara yang Di-
peroleh Setiap Peserta Pemilu 2019
Number of DPRD Chair of Langkat Regency Taken by Each
General Election Participants 2019**

<i>Partai</i>	Jumlah Suara yang Diperoleh	Jumlah Kursi yang Diperoleh
(1)	(2)	(3)
Partai Nasdem	37 713	4
Partai Kebangkitan Bangsa	19 389	2
Partai Keadilan Sejahtera	32 699	3
PDI Perjuangan	68 572	7
Partai Golongan Karya	112 845	10
Partai Gerindra	76 874	7
Partai Demokrat	42 743	4
Partai Amanat Nasional	45 038	4
Partai Persatuan Pembangunan	23 686	3
Partai Hati Nurani Rakyat	4 898	0
Partai Bulan Bintang	24 060	3
Partai Keadilan dan Persatuan Indonesia	6 639	0
Partai PERINDO	29 713	3
Jumlah / Total	524 869	50

Catatan/Note: ...

Sumber/Source: Komisi Pemilihan Umum/ General Election Committee

Tabel
Table 2.2.6

Partisipasi Pemilih Pilkada Bupati Langkat Tahun 2018
Voters' Participation of The Regent of Langkat General Election 2018

	<i>Kecamatan Subdistrict</i>	Laki-laki	Perempuan	Total
	(1)	(2)	(3)	(4)
Pemilih				
1.	Pemilih DPT	348 132	345 755	693 887
2.	Pemilih DPPH	488	355	823
3.	Pemilih DPTB	9 754	11 184	20 938
4.	Jumlah Pemilih	358 374	357 274	715 648
Pengguna Hak Pilih				
1.	Pengguna Hak Pilih DPT	219 751	235 728	455 479
2.	Pengguna Hak Pilih DPPH	479	331	810
3.	Pengguna Hak Pilih DPTB	8 968	10 469	19 437
4.	Jumlah Pengguna Hak Pilih	229 198	246 528	475 726
Partisipasi				
Disabilitas				
1.	Pemilih Disabilitas	167	184	351
2.	Pengguna Hak Pilih Difabelh			
3.	Partisipasi	146	154	300

Catatan/Note: ...

Sumber/Source: Info Pemilu KPU - <https://infopemilu.kpu.go.id/pilkada2018>

Tanggal Pengambilan Data/ Date of Collection: 5 Agustus/ August 2018

Tabel
Table 2.2.7

**Partisipasi Pemilih Pilkada Gubernur Sumatera Utara
Tahun 2018 Menurut Kecamatan**
*Voters' Participation of The Governor of Sumatera Utara
General Election 2018 By Subdistrict*

Kecamatan Subdistrict	Pemilih	Pengguna Hak Pilih	Partisipasi (%)
(1)	(2)	(3)	(4)
Bahorok	28 927	20 712	71,60
Sirapit	12 550	9 647	76,87
Salapian	20 131	15 329	76,15
Kutambaru	12 292	6 966	56,67
Sei Bingai	36 569	23 982	65,58
Kuala	27 055	23 911	88,38
Selesai	50 351	35 892	71,28
Binjai	30 629	21 710	70,88
Stabat	60 500	42 959	71,01
Wampu	29 416	21 203	72,08
Batang Serangan	25 147	17 169	68,27
Sawit Seberang	17 816	12 328	69,20
Padang Tualang	34 728	22 473	64,71
Hinai	35 681	24 462	68,56
Secanggang	50 294	31 685	63,00
Tanjung Pura	50 607	28 869	57,05
Gebang	32 767	18 933	57,78
Babalan	41 777	24 555	58,78
Sei Lapan	33 640	20 323	60,41
Brandan Barat	16 834	10 038	59,63
Besitang	30 582	19 551	63,93
Pangkalan Susu	30 620	16 907	55,22
Pematang Jaya	8 815	6 286	71,31
Kabupaten Langkat	717 728	475 890	66,31

Catatan/Note: ...

Sumber/Source: Info Pemilu KPU - <https://infopemilu.kpu.go.id/pilkada2018>

Tanggal Pengambilan Data/ Date of Collection: 5 Agustus/ August 2018

2.3 SUMBER DAYA MANUSIA HUMAN RESOURCES

Tabel 2.3.1 Jumlah Pegawai Negeri Sipil Menurut Jabatan dan Jenis Kelamin di Kabupaten Langkat, Desember 2020 dan Desember 2021
Number of Civil Servants by Occupation and Sex in Langkat Regency, Desember 2020 and Desember 2021

Kecamatan <i>Subdistrict</i>	2020		Jumlah <i>Total</i>
	Laki-laki <i>Male</i>	Perempuan <i>Female</i>	
(1)	(2)	(3)	(4)
Jabatan Pimpinan Tinggi Utama <i>Senior Executives</i>
Jabatan Pimpinan Tinggi Madya <i>Middle Executives</i>
Jabatan Pimpinan Tinggi Pratama <i>Junior Executives</i>	26	4	30
Administrator/Administrator	130	32	162
Pengawas/Supervisor	289	193	482
Eselon V/5th Echelon	1	–	1
Jabatan Fungsional Dosen <i>Certain Functional Position for Lecturer</i>	1 242	3 598	4 840
Jabatan Fungsional Guru <i>Certain Functional Position for Teacher</i>
Jabatan Fungsional Medis <i>Certain Functional Position for Medical Field</i>	218	1 463	1 681
Jabatan Fungsional Teknis <i>Certain Functional Position for Technical Field</i>	121	59	180
Jabatan Fungsional Umum/Pelaksana <i>General Functional Position</i>	1 277	1 085	2 362
Jumlah/Total	3 296	6 401	9 697

Lanjutan Tabel/*Continued Table 2.3.1*

Kecamatan <i>Subdistrict</i>	2021		Jumlah <i>Total</i>
	Laki-laki <i>Male</i>	Perempuan <i>Female</i>	
(1)	(5)	(6)	(7)
Jabatan Pimpinan Tinggi Utama <i>Senior Executives</i>
Jabatan Pimpinan Tinggi Madya <i>Middle Executives</i>
Jabatan Pimpinan Tinggi Pratama <i>Junior Executives</i>	24	3	27
Administrator/Administrator	137	34	171
Pengawas/Supervisor	280	199	479
Eselon V/5th Echelon	1	–	1
Jabatan Fungsional Dosen <i>Certain Functional Position for Lecturer</i>	1 205	3 574	4 779
Jabatan Fungsional Guru <i>Certain Functional Position for Teacher</i>
Jabatan Fungsional Medis <i>Certain Functional Position for Medical Field</i>	226	1 513	1 739
Jabatan Fungsional Teknis <i>Certain Functional Position for Technical Field</i>	124	81	205
Jabatan Fungsional Umum/Pelaksana <i>General Functional Position</i>	1 056	707	1 763
Jumlah/Total	3 053	6 111	9 164

Catatan/Note: Jumlah Pegawai Negeri Sipil yang Bekerja pada Instansi Daerah/ *Number of Civil Servants Working at Regional Institutions*

Sumber/Source: Badan Kepegawaian Negara (BKN)/ National Civil Service Agency

Tabel
Table 2.3.2**Jumlah Pegawai Negeri Sipil Menurut Tingkat Pendidikan dan Jenis Kelamin di Kabupaten Langkat , Desember 2020 dan Desember 2021**
Number of Civil Servants by Educational Level and Sex in Langkat regency, December 2020 and December 2021

Tingkat Pendidikan <i>Educational Level</i>	2020		
	Laki-laki <i>Male</i>	Perempuan <i>Female</i>	Jumlah <i>Total</i>
(1)	(2)	(3)	(4)
SD (Sekolah Dasar) <i>Primary School</i>	33	2	35
SMP (Sekolah Menengah Pertama) <i>Junior High School</i>	57	6	63
SMA (Sekolah Menengah Atas) <i>Senior High School</i>	827	935	1 762
Diploma I/Akta I <i>Diploma I/Akta I</i>	7	56	63
Diploma II/Akta II <i>Diploma II/Akta II</i>	84	203	287
Diploma III/Akta III <i>Diploma III/Akta III</i>	159	1 107	1 266
Diploma IV/Akta IV <i>Diploma IV/Akta IV</i>	38	26	64
S1/Sarjana <i>Under Graduate/Bachelor</i>	1 943	4 002	5 945
S2/Pasca Sarjana <i>Graduate</i>	156	97	253
S3/Doktor/Ph.D <i>Post Graduate</i>
Jumlah/Total	3 296	6 401	9 697

Lanjutan Tabel/Continued Table 2.3.2

Tingkat Pendidikan <i>Educational Level</i>	2021		
	Laki-laki <i>Male</i>	Perempuan <i>Female</i>	Jumlah <i>Total</i>
(1)	(2)	(3)	(4)
SD (Sekolah Dasar) <i>Primary School</i>	23	2	25
SMP (Sekolah Menengah Pertama) <i>Junior High School</i>	51	5	56
SMA (Sekolah Menengah Atas) <i>Senior High School</i>	696	739	1 435
Diploma I/Akta I <i>Diploma I/Akta I</i>	4	45	49
Diploma II/Akta II <i>Diploma II/Akta II</i>	69	142	211
Diploma III/Akta III <i>Diploma III/Akta III</i>	126	1 055	1 181
Diploma IV/Akta IV <i>Diploma IV/Akta IV</i>	32	31	63
S1/Sarjana <i>Under Graduate/Bachelor</i>	1 885	3 980	5 865
S2/Pasca Sarjana <i>Graduate</i>	166	112	278
S3/Doktor/Ph.D <i>Post Graduate</i>	1	–	1
Jumlah/Total	3 053	6 111	9 164

Catatan/Note : Jumlah Pegawai Negeri Sipil yang Bekerja pada Instansi Daerah/ *Number of Civil Servants Working at Regional Institutions*

Sumber/ Source : Badan Kepegawaian Negara (BKN)/ National Civil Service Agency

Tabel
Table 2.3.3

**Jumlah Pegawai Negeri Sipil Menurut Tingkat
Kepangkatan dan Jenis Kelamin di Kabupaten Langkat,
Desember 2020 dan Desember 2021**
*Number of Civil Servants by Hierarchy and Sex in Langkat
Regency, December 2020 and December 2021*

Pangkat/Golongan/Ruang <i>Hierarchy</i>	2020		Jumlah <i>Total</i>
	Laki-laki <i>Male</i>	Perempuan <i>Female</i>	
(1)	(5)	(6)	(7)
Golongan I/Range I	35	5	40
1. I/A (Juru Muda)	3	...	3
2. I/B (Juru Muda Tingkat I)	3	1	4
3. I/C (Juru)	9	3	12
4. I/D (Juru Tingkat I)	20	1	21
Golongan II/Range II	645	903	1 548
5. II/A (Pengatur Muda)	72	51	123
6. II/B (Pengatur Muda Tingkat I)	97	60	157
7. II/C (Pengatur)	240	581	821
8. II/D (Pengatur Tingkat I)	236	211	447
Golongan III/Range III	1 644	3 244	4 888
9. III/A (Penata Muda)	341	744	1 085
10. III/B (Penata Muda Tingkat I)	389	757	1 146
11. III/C (Penata)	394	735	1 129
12. III/D (Penata Tingkat I)	520	1 008	1 528
Golongan IV/Range IV	972	2 249	3 221
13. IV/A (Pembina)	488	1 121	1 609
14. IV/B (Pembina Tingkat I)	459	1 117	1 576
15. IV/C (Pembina Utama Muda)	23	11	34
16. IV/D (Pembina Utama Madya)	2	...	2
17. IV/E (Pembina Utama)	-
Jumlah/Total	3 296	6 401	9 697

Lanjutan Tabel/*Continued Table 2.3.3*

Pangkat/Golongan/Ruang <i>Hierarchy</i>	2021		
	Laki-laki <i>Male</i>	Perempuan <i>Female</i>	Jumlah <i>Total</i>
(1)	(5)	(6)	(7)
Golongan I/Range I	29	4	33
1. I/A (Juru Muda)	2	–	2
2. I/B (Juru Muda Tingkat I)	2	1	3
3. I/C (Juru)	7	3	10
4. I/D (Juru Tingkat I)	18	–	18
Golongan II/Range II	557	799	1 356
5. II/A (Pengatur Muda)	49	37	86
6. II/B (Pengatur Muda Tingkat I)	86	51	137
7. II/C (Pengatur)	174	263	437
8. II/D (Pengatur Tingkat I)	248	448	696
Golongan III/Range III	1 550	3 107	4 657
9. III/A (Penata Muda)	286	601	887
10. III/B (Penata Muda Tingkat I)	359	728	1 087
11. III/C (Penata)	392	817	1 209
12. III/D (Penata Tingkat I)	513	961	1 474
Golongan IV/Range IV	917	2 201	3 118
13. IV/A (Pembina)	430	1 033	1 463
14. IV/B (Pembina Tingkat I)	460	1 158	1 618
15. IV/C (Pembina Utama Muda)	25	9	34
16. IV/D (Pembina Utama Madya)	2	1	3
17. IV/E (Pembina Utama)
Jumlah/Total	3 053	6 111	9 164

Catatan/Note : Jumlah Pegawai Negeri Sipil yang Bekerja pada Instansi Daerah/ *Number of Civil Servants Working at Regional Institutions*

Sumber/ Source : Badan Kepegawaian Negara (BKN)/ National Civil Service Agency

Tabel
Table 2.3.4

**Banyaknya Pegawai Negeri Sipil Daerah (Otonomi)
Berdasarkan Unit Kerja dan Golongan di Kabupaten
Langkat , 2021**

*Number of Regional Civil Servant by Location Unit and Rank
in Langkat Regency, 2021*

	Unit Kerja <i>Location Unit</i>	Golongan / Rank				Jumlah <i>Total</i>
		IV	III	II	I	
	(1)	(2)	(3)	(4)	(5)	(6)
1.	Sekretariat Daerah	18	81	25	6	130
2.	Sekretariat DPRD	2	19	17	1	39
3.	Dinas Pekerjaan Umum dan Penataan Ruang	2	63	49	2	116
4.	Dinas Pendidikan	2 692	2 255	169	11	5 127
5.	Dinas Pertanian dan Ketahanan Negara	38	130	22	-	190
6.	Dinas Kelautan dan Perikanan	2	11	4	1	18
7.	Dinas Perdagangan dan Perindustrian	5	24	24	1	54
8.	Dinas Kesehatan	203	1 159	726	1	2 089
9.	Dinas Perhubungan	3	23	10	1	37
10.	Badan Pendapatan Daerah	2	65	25	1	93
11.	Dinas Ketenagakerjaan	7	19	-	-	26
12.	Dinas Koperasi	5	19	4	-	28
13.	Dinas Pemuda dan Olahraga	5	13	5	-	23
14.	Dinas Kependudukan dan Pencatatan Sipil	2	30	1	-	33
15.	Bappeda	6	26	2	-	34
16.	Inspektur	12	29	5	-	46
17.	Satuan Polisi Pamong Praja	2	16	50	3	71
18.	Badan Kepegawaian Daerah	3	35	3	-	41

Lanjutan Tabel/*Continued Table* 2.3.4

	Unit Kerja <i>Location Unit</i>	Golongan / Rank				Jumlah <i>Total</i>
		IV	III	II	I	
	(1)	(2)	(3)	(4)	(5)	(6)
19.	Badan Pengelola Keuangan & Aset Daerah	7	42	5	-	54
20.	Badan Penanggulangan Bencana Daerah	4	13	9	-	26
21.	Dinas Pemberdayaan Masyarakat Desa	2	19	5	-	26
22.	Dinas Pengendalian Penduduk KB dan Perempuan Perlindungan Anak	12	26	6	-	44
23.	Dinas Perumahan dan Kawasan Pemukiman	2	14	1	-	17
24.	Dinas Lingkungan Hidup	8	34	10	-	52
25.	Dinas Komunikasi dan Informasi	2	18	9	-	29
26.	Dinas Penanama Modal dan P2T Satu Pintu	2	20	5	-	27
27.	Dinas Sosial	3	10	4	-	17
28.	Dinas Kearsipan dan Perpustakaan	1	11	4	-	16
29.	Dinas Pariwisata & Kebudayaan	1	30	7	-	38
30.	Kantor Kesatuan Bangsa dan Politik	2	6	8	-	16
31.	RSU Tanjung Pura	15	106	29	1	151
32.	Kecamatan	19	199	149	2	369
33.	Kelurahan	-	149	21	3	173
Jumlah/Total		3 089	4 714	1 413	34	9 250

Catatan/Note: ...

Sumber/Source: Badan Kepegawaian Daerah Kabupaten Langkat/ *State Personal Administration Board of Langkat Regency*

Tabel
Table 2.3.5

Banyaknya Pegawai Negeri Sipil Daerah di Kecamatan Berdasarkan Golongan per Kecamatan di Kabupaten Langkat , 2021
Number of Regional Civil Servant at Subdistrict by Rank in Langkat Regency, 2021

Kecamatan Subdistrict	Golongan / Rank				Jumlah Total
	IV	III	II	I	
(1)	(2)	(3)	(4)	(5)	(6)
Bahorok	1	7	10	-	18
Sirapit	-	14	3	-	17
Salapian	1	11	6	-	18
Kutambaru	1	4	5	-	10
Sei Bingai	-	16	13	-	29
Kuala	1	9	5	-	15
Selesai	-	13	13	-	26
Binjai	1	12	8	-	21
Stabat	1	11	6	1	19
Wampu	1	7	12	-	20
Batang Serangan	2	6	9	-	17
Sawit Seberang	1	3	1	-	5
Padang Tualang	1	7	5	-	13
Hinai	-	8	12	-	20
Secanggih	1	9	5	-	15
Tanjung Pura	-	12	7	-	19
Gebang	2	5	5	-	12
Babalan	1	7	2	-	10
Sei Lapan	-	8	7	-	15
Brandan Barat	2	5	4	-	11
Besitang	1	8	3	-	12
Pangkalan Susu	-	11	6	1	18
Pematang Jaya	1	6	2	-	9
Jumlah/Total	19	199	149	2	369

Catatan/Note: ...

Sumber/Source: Badan Kepegawaian Daerah Kabupaten Langkat/ State Personal Administration Board of Langkat Regency

Tabel
Table 2.3.6

Banyaknya Pegawai Negeri Sipil Daerah di Tiap Kelurahan Berdasarkan Golongan di Kabupaten Langkat ,2021
Number of Regional Civil Servant at Sub Urban by Rank in Langkat Regency, 2021

	<i>Kelurahan Sub Urban</i>	<i>Golongan / Rank</i>				<i>Jumlah Total</i>
		IV	III	II	I	
	(1)	(2)	(3)	(4)	(5)	(6)
1.	Kelurahan Bahorok	-	3	-	-	3
2.	Kelurahan Tanjung Langkat	-	2	1	-	3
3.	Kelurahan Pekan Kuala	-	3	2	-	5
4.	Kelurahan Namu Ukur Selatan	-	4	1	-	5
5.	Kelurahan Pekan Selesai	-	5	1	-	6
6.	Kelurahan Kwala Begumit	-	4	-	-	4
7.	Kelurahan Perdamaian	-	5	2	-	7
8.	Kelurahan Stabat Baru	-	5	1	-	6
9.	Kelurahan Sidomulyo	-	5	1	1	7
10.	Kelurahan Dendang	-	4	1	-	5
11.	Kelurahan Paya Mabar	-	4	-	-	4
12.	Kelurahan Kwala Bingai	-	5	2	-	7
13.	Kelurahan Hinai Kiri	-	3	2	-	5
14.	Kelurahan Kebun Lada	-	4	-	-	4
15.	Kelurahan Bingai	-	3	1	-	4
16.	Kelurahan Batang Serangan	-	5	1	-	6
17.	Kelurahan Sawit Seberang	-	5	-	-	5
18.	Kelurahan Tanjung Selamat	-	4	1	-	5
19.	Kelurahan Pekan Tj.Pura	-	4	-	1	5
20.	Kelurahan Pekan Gebang	-	5	-	-	5
21.	Kelurahan Pelawai Utara	-	5	-	-	5

Lanjutan Tabel/*Continued Table 2.3.6*

Kelurahan Sub Urban	Golongan / Rank				Jumlah Total
	IV	III	II	I	
(1)	(2)	(3)	(4)	(5)	(6)
22. Kelurahan Brandan Timur	-	2	1	-	3
23. Kelurahan Brandan Barat	-	3	1	-	4
24. Kelurahan Brandan Timur Baru	-	5	-	-	5
25. Kelurahan Alur Dua	-	5	-	-	5
26. Kelurahan Alur Dua Baru	-	5	-	-	5
27. Kelurahan Harapan Jaya	-	5	-	-	5
28. Kelurahan Sei Bilah	-	4	-	-	4
29. Kelurahan Sei Bilah Timur	-	5	-	-	5
30. Kelurahan Tangkahan Durian	-	4	2	-	6
31. Kelurahan Pangkalan Batu	-	4	-	-	4
32. Kelurahan Beras Basah	-	2	1	-	3
33. Kelurahan Bukit Jengkol	-	5	-	-	5
34. Kelurahan Pekan Besitang	-	3	2	-	5
35. Kelurahan Bukit Kubu	-	3	-	-	3
36. Kelurahan Kampung Lama	-	2	1	-	3
37. Kelurahan Bela Rakyat	-	2	-	-	2
Jumlah/Total	-	146	25	2	173

Catatan/Note: ...

Sumber/Source: Badan Kepegawaian Daerah Kabupaten Langkat/ *State Personal Administration Board of Langkat Regency*

Tabel
Table 2.3.7

Banyaknya Pegawai Negeri Sipil Daerah Berdasarkan Unit Kerja dan Tingkat Pendidikan di Kabupaten Langkat, 2021

Number of Regional Civil Servant by Location Unit and Education Degree in Langkat Regency, 2021

Unit Kerja Location Unit	Golongan / Rank						Jumlah Total
	SD	SLTP	SLTA	Diploma	S1	S2	
(1)	(2)	(3)	(4)	(5)	(6)	(7)	(8)
1. Sekretariat Daerah	-	6	25	6	76	17	130
2. Sekretariat DPRD	1	-	22	-	16	-	39
3. Dinas Pekerjaan Umum dan Penataan Ruang	20	2	56	2	55	1	116
4. Dinas Pendidikan	-	31	595	308	4 082	91	5 127
5. Dinas Pertanian dan Ketahanan Negara	1	-	31	1	157	1	190
6. Dinas Kelautan dan Perikanan	1	-	5	-	12	-	18
7. Dinas Perdagangan dan Perindustrian	1	1	29	-	19	4	54
8. Dinas Kesehatan	2	1	16	2	16	1	37
9. Dinas Perhubungan	1	3	302	1 242	485	55	2 089
10. Badan Pendapatan Daerah	-	2	27	5	56	2	93
11. Dinas Ketenagakerjaan	-	-	3	1	18	4	26
12. Dinas Koperasi	-	-	7	-	20	1	28
13. Dinas Pemuda dan Olahraga	-	-	6	1	12	4	23
14. Dinas Kependudukan dan Pencatatan Sipil	-	-	8	5	17	3	33
15. Bappeda	-	-	3	2	25	4	34
16. Inspektur	-	-	7	1	28	10	46
17. Satuan Polisi Pamong Praja	1	5	47	-	18	-	71
18. Badan Kepegawaian Daerah	-	-	5	-	34	2	41

Lanjutan Tabel/Continued Table 2.3.7

	Unit Kerja Location Unit	Golongan / Rank					Jumlah Total	
		SD	SLTP	SLTA	Diploma	S1		S2
	(1)	(2)	(3)	(4)	(5)	(6)	(7)	(8)
19.	Badan Pengelola Keuangan & Aset Daerah	-	1	7	2	43	1	54
20.	Badan Penanggulangan Bencana Daerah	-	1	8	14	3	-	26
21.	Dinas Pemberdayaan Masyarakat Desa	-	-	8	1	16	1	26
22.	Dinas Pengendalian Penduduk KB dan Perempuan Perlindungan Anak	-	1	13	5	23	2	44
23.	Dinas Perumahan dan Kawasan Pemukiman	-	-	2	1	13	1	17
24.	Dinas Lingkungan Hidup	-	1	12	3	33	3	52
25.	Dinas Komunikasi dan Informasi	-	-	10	-	15	4	29
26.	Dinas Penanama Modal dan P2T Satu Pintu	-	-	4	1	15	7	27
27.	Dinas Sosial	-	-	4	1	11	1	17
28.	Dinas Kearsipan dan Perpustakaan	-	-	4	2	10	-	16
29.	Dinas Pariwisata & Kebudayaan	-	-	8	1	27	2	38
30.	Kantor Kesatuan Bangsa dan Politik	-	-	8	-	7	1	16
31.	RSU Tanjung Pura	1	1	26	65	52	6	151
32.	Kecamatan	6	20	146	18	169	10	369
33.	Kelurahan	1	6	69	21	76	-	173
Jumlah/Total		36	82	1 523	1 711	5 659	239	9 250

Catatan/Note: ...

Sumber/Source: Badan Kepegawaian Daerah Kabupaten Langkat/ State Personal Administration Board of Langkat Regency

Tabel 2.3.8
Table

Banyaknya Pegawai Negeri Sipil Daerah di Kecamatan Berdasarkan Tingkat Pendidikan di Kabupaten Langkat, 2021

Number of Regional Civil Servants at Subdistrict by Education Degree in Langkat Regency, 2021

Kecamatan Subdistrict	Golongan / Rank						Jumlah Total
	SD	SLTP	SLTA	Diploma	S1	S2	
(1)	(2)	(3)	(4)	(5)	(6)	(7)	(8)
Bahorok	-	1	4	2	10	1	18
Sirapit	-	-	9	1	7	-	17
Salapian	-	1	7	1	8	1	18
Kutamaru	-	-	4	-	6	-	10
Sei Bingai	-	-	18	-	10	1	29
Kuala	-	-	7	1	7	-	15
Selesai	1	5	7	1	12	-	26
Binjai	2	1	7	1	10	-	21
Stabat	-	-	5	-	14	-	19
Wampu	-	1	9	-	9	1	20
Batang Serangan	-	2	7	-	7	1	17
Sawit Seberang	-	1	-	1	3	-	5
Padang Tualang	-	2	5	1	5	-	13
Hinai	-	-	10	-	10	-	20
Secanggih	-	2	9	-	3	1	15
Tanjung Pura	-	2	7	4	5	1	19
Gebang	1	-	4	-	7	-	12
Babalan	-	-	3	-	7	-	10
Sei Lapan	1	1	4	-	8	1	15
Brandan Barat	1	-	3	2	5	-	11
Besitang	-	-	4	1	7	-	12
Pangkalan Susu	-	-	9	1	8	-	18
Pematang Jaya	-	1	1	1	4	2	9
Jumlah/Total	6	20	143	18	172	10	369

Catatan/Note: ...

Sumber/Source: Badan Kepegawaian Daerah Kabupaten Langkat/ State Personal Administration Board of Langkat Regency

Tabel
Table 2.3.9

Banyaknya Pegawai Negeri Sipil Daerah di Tiap Kelurahan Berdasarkan Tingkat Pendidikan di Kabupaten Langkat, 2020

Number of Regional Civil Servant at Sub Urban by Education Degree in Langkat Regency, 2020

	Kelurahan Sub Urban	Golongan / Rank					Jumlah Total	
		SD	SLTP	SLTA	Diploma	S1		S2
	(1)	(2)	(3)	(4)	(5)	(6)	(7)	(8)
1.	Kelurahan Bahorok	-		1	1	1	-	3
2.	Kelurahan Tanjung Langkat	-		2	1	-	-	3
3.	Kelurahan Pekan Kuala	-		2	1	2	-	5
4.	Kelurahan Namu Ukur Selatan	-		2	2	1	-	5
5.	Kelurahan Pekan Selesai	-	1	4	-	1	-	6
6.	Kelurahan Kwala Begumit	-		3	1	-	-	4
7.	Kelurahan Perdamaian	-	2	2	-	3	-	7
8.	Kelurahan Stabat Baru	-		2	-	4	-	6
9.	Kelurahan Sidomulyo	-	1	3	-	4	-	8
10.	Kelurahan Dendang	-			1	6	-	7
11.	Kelurahan Paya Mabar	-		2	-	2	-	4
12.	Kelurahan Kwala Bingai	-		2	-	6	-	8
13.	Kelurahan Hinai Kiri	-		4	-	1	-	5
14.	Kelurahan Kebun Lada	-		2	-	2	-	4
15.	Kelurahan Bingai	-		4	-	-	-	4
16.	Kelurahan Batang Serangan	-		5	-	1	-	6
17.	Kelurahan Sawit Seberang	-		2	2	2	-	6
18.	Kelurahan Tanjung Selamat	-		1	-	4	-	5
19.	Kelurahan Pekan Tj.Pura	1		1	-	3	-	5
20.	Kelurahan Pekan Gebang	-	-	-	-	5	-	5
21.	Kelurahan Pelawi Utara	-	-	-	-	5	-	5

Lanjutan Tabel/Continued Table 2.3.9

	Kelurahan Sub Urban	Golongan / Rank					Jumlah Total	
		SD	SLTP	SLTA	Diploma	S1		S2
	(1)	(2)	(3)	(4)	(5)	(6)	(7)	(8)
22.	Kelurahan Brandan Timur	-	-	2	-	1	-	3
23.	Kelurahan Brandan Barat	-	1	3	-	-	-	4
24.	Kelurahan Brandan Timur Baru	-	-	3	1	2	-	6
25.	Kelurahan Alur Dua	-	-	4	1	-	-	5
26.	Kelurahan Alur Dua Baru	-	-	5	1	-	-	6
27.	Kelurahan Harapan Jaya	-	-	1	-	4	-	5
28.	Kelurahan Sei Bilah	-	-	-	1	3	-	4
29.	Kelurahan Sei Bilah Timur	-	-	2	3	-	-	5
30.	Kelurahan Tangkahan Durian	-	-	1	5	-	-	6
31.	Kelurahan Pangkalan Batu	-	-	2	-	2	-	4
32.	Kelurahan Beras Basah	-	-	2	-	1	-	3
33.	Kelurahan Bukit Jengkol	-	-	5	-	-	-	5
34.	Kelurahan Pekan Besitang	-	1	3	-	1	-	5
35.	Kelurahan Bukit Kubu	-	-	-	-	3	-	3
36.	Kelurahan Kampung Lama	-	-	-	-	3	-	3
37.	Kelurahan Bela Rakyat	-	-	-	-	2	-	2
Jumlah/Total		1	6	77	21	75	-	180

Catatan/Note: ...

Sumber/Source: Badan Kepegawaian Daerah Kabupaten Langkat/ State Personal Administration Board of Langkat Regency

2.4 KEUANGAN PEMERINTAH GOVERNMENT FINANCE

Tabel 2.4.1 Realisasi Penerimaan dan Pengeluaran Daerah Otonomi (Rp) di Kabupaten Langkat, 2021
Actual Receipt and Expenditures of Autonomous Government in Langkat Regency (Rp), 2021

Jenis Penerimaan / Pengeluaran <i>Type of Receipt / Expenditures</i>		Realisasi <i>Realization</i>
(1)		(2)
I. PENDAPATAN / RECEIPTS		
A.	Pendapatan Asli Daerah / Local Government Genuine Receipts	120 295 033 730
	Pajak Daerah / <i>Region Tax</i>	72 001 254 380
	Retribusi Daerah/ <i>Region Restribution Service</i>	8 395 779 350
	Hasil Pengelolaan Kekayaan Daerah Yang Dipisahkan	9 950 000 000
	Lain-lain Pendapatan Asli Daerah yang Sah	29 948 000 000
B.	Pendapatan Transfer/ <i>Transfer Income</i>	1 736 321 451 278
	Bagi Hasil Pajak	146 742 814 000
	Bagi Hasil Bukan Pajak	6 187 078 000
	Dana Alokasi Umum	1 081 981 083 000
	Dana Alokasi Khusus	207 507 217 000
	Dana Desa	216 141 671 000
	Dana Penyesuaian	-
	Pendapatan Bagi Hasil Pajak	77 761 588 278
	Pendapatan Bagi Hasil Lainnya	-
C.	Lain-lain Pendapatan Daerah yang Sah	48 349 495 700
	Hibah	-
	Pendapatan Lainnya	48 349 495 700
Jumlah / Total (A+B+C)		1 904 965 980 708

Lanjutan Tabel/*Continued Table* 2.4.1

Jenis Penerimaan / Pengeluaran <i>Type of Receipt / Expenditures</i>		Realisasi <i>Realization</i>
(1)		(2)
II. BELANJA DAERAH		
D.	Belanja Operasi	1 457 350 768 225
	Belanja Pegawai	1 106 676 349 365
	Belanja Barang dan Jasa	332 501 945 010
	Belanja Hibah	6 349 773 850
	Belanja Bantuan Sosial	11 822 700 000
E.	Belanja Modal	100 325 866 048
	Belanja Tanah	1 078 000 000
	Belanja Peralatan dan Mesin	12 683 264 867
	Belanja Bangunan dan Gedung	7 495 126 399
	Belanja Jalan, Irigasi dan Jaringan	67 269 383 462
	Belanja Aset Tetap Lainnya	671 350 000
	Belanja Modal Dana Bos	-
	Belanja Tak Terduga	11 128 741 320
F.	Transfer Bantuan Keuangan	344 289 346 435
	Transfer Bagi HasilPendapatan Lainnya	4 656 577 935
	Transfer Bantuan Keuangan ke Desa	339 632 768 500
	Transfer Bantuan Keuangan Lainnya	-
Jumlah / Total (D+E+F)		1 901 965 980 708

Lanjutan Tabel/*Continued Table 2.4.1*

Jenis Penerimaan / Pengeluaran <i>Type of Receipt / Expenditures</i>		Realisasi <i>Realization</i>
(1)		(2)
III. PEMBIAYAAN / EXPENDITURES		
G. Penerimaan Daerah		-
	Penggunaan Sisa Lebih Perhitungan Anggaran (SILPA)	-
	Penerimaan Kembali Pemberian Pinjaman	-
H. Pengeluaran Daerah		3 000 000 000
	Penyertaan Modal (Investasi) Pemerintah Daerah	3 000 000 000
	Pembayaran Pokok Utang	-
IV. PEMBIAYAAN NETTO (G-H)		3 000 000 000
V. Sisa Lebih Pembiayaan Anggaran Tahun Berkenaan (I-II+IV)		-

Catatan/*Note:*

Sumber/*Source:* Badan Pengelolaan Keuangan dan Aset Daerah (BPKAD) Kabupaten Langkat / *Regional Financial Management and Assets of Langkat Regency*

Tabel 2.4.2
Table

Target dan Realisasi Penerimaan Keuangan Daerah di Kabupaten Langkat (Rp), 2011-2021
Target and Realization of Government Receipts in Langkat Regency, 2011- 2021

Tahun Years	Target Target (Rp)	Realisasi Realization (Rp)	%
(1)	(2)	(3)	(4)
2011	1 121 589 517 351,00	1 108 552 889 780,35	98,99
2012	1 390 025 706 198,00	1 378 567 032 459,08	99,18
2013	1 603 656 988 480,00	1 555 901 880 204,41	97,02
2014	1 623 707 886 136,00	1 682 148 382 104,21	103,60
2015	2 017 699 111 462,00	2 020 688 705 016,79	100,15
2016	2 336 327 100 862,00	2 215 047 135 449,93	94,81
2017	2 348 070 654 167,00	2 311 283 153 445,09	98,43
2018	2 264 130 572 078,00	2 226 626 152 513,45	98,34
2019	2 351 829 208 710,00	2 361 512 739 444,63	100,41
2020	2 180 786 190 792,00	2 000 788 174 331,88	91,75
2021	2 134 997 096 064,00	1 940 326 482 794,93	90,88

Catatan/Note:

Sumber/Source: Badan Pengelolaan Keuangan dan Aset Daerah (BPKAD) Kabupaten Langkat / *Regional Financial Management and Assets of Langkat Regency*

Tabel 2.4.3 Target dan Realisasi Pendapatan Daerah Kabupaten Langkat (Rp), 2021
Table Target and Realization of Income Service Receipts in Langkat Regency (Rp), 2021

Uraian Description	Target Target (Rp)	Realisasi Realization (Rp)	%
(1)	(2)	(3)	(4)
Pajak Daerah <i>Region Tax</i>	72 001 254 380,00	73 316 017 857,00	101,83
Retribusi Daerah <i>Region Retribution</i>	29 245 779 350,00	23 485 673 252,00	80,30
Hasil Pengelolaan Kekayaan Daerah Yang Dipisahkan	9 950 000 000,00	7 613 461 247,00	76,52
Pos Lain-lain Pendapatan	168 644 529 430,00	158 865 963 960,93	94,20
Pos Bagi Hasil Pajak <i>Tax Sharecropping</i>	129 387 597 000,00	213 665 649 881,00	165,14
Pos Bagi Hasil Bukan Pajak <i>Non Tax Sharecropping</i>	4 576 319 000,00	51 156 745 625,00	1 117,86
Pos Dana Alokasi Umum	1 081 981 083 000,00	1 081 981 083 000,00	100,00
Pos Dana Alokasi Khusus	345 127 430 356,00	331 760 173 161,00	96,13
Bantuan Propinsi	-	-	-
Dana Desa	213 259 749,00	-	-
Pendapatan Lainnya	114 258 800 000,00	-	-
Dana Peny. & Dana Otonomi	-	-	-
Bagian Bagi Hasil Pajak Propinsi	77 761 588 278,00	102 896 867 167,00	132,32
Jumlah / Total	2 033 147 640 543,00	2 044 741 635 150,93	100,57

Catatan/Note:

Sumber/Source: Badan Pendapatan Daerah Kabupaten Langkat / Market Service Office of Langkat Regency

Tabel 2.4.4
Table

Target dan Realisasi Penerimaan Rutin Bersumber dari Pajak Daerah Otonom di Kabupaten Langkat, 2021
Target and Realization of Routine Receipts from Autonomous Region Tax in Langkat Regency, 2021

Uraian Description	Target Target (Rp)	Realisasi Realization (Rp)	%
(1)	(2)	(3)	(4)
Pajak Hotel Hotel Tax	50 000 000	29 863 000	59,73
Pajak Restoran RestaurantsTax	2 500 000 000	2 394 173 301	95,77
Pajak Hiburan Entertainment Tax	40 000 000	24 745 000	61,86
Pajak Reklame Advertisement Tax	1 200 000 000	486 234 300	40,52
Pajak Penerangan Jalan Street Illumination Tax	34 831 254 380	36 246 387 662	104,06
Pajak Penerangan Jalan Non PLN	550 000 000	636 686 374	115,76
Pajak Mineral Bukan Logam& Batuan	2 000 000 000	2 482 686 735	124,13
Pajak Parkir	30 000 000	38 376 200	127,92
Pajak Sarang Burung Walet	50 000 000	32 450 000	64,90
Pajak Air Tanah	2 500 000 000	3 740 072 891	149,60
BPHTB	8 250 000 000	6 402 797 088	77,61
Pajak PBB P2	20 000 000 000	20 801 545 306	104,01
Jumlah / Total	72 001 254 380	73 316 017 857	101,83

Catatan/Note:

Sumber/Source: Badan Pendapatan Daerah Kabupaten Langkat / Market Service Office of Langkat Regency

Tabel 2.4.5
Table

Realisasi Pendapatan Asli Daerah Pajak per Kecamatan di Kabupaten Langkat (Rp), 2021
Realization of Income Service Receipts by Subdistrict in Langkat Regency (Rp), 2021

Kecamatan Subdistrict	Jenis Pajak Type of Tax		
	Pajak Restoran Lease Restaurant	Pajak Hotel Lease Hotel	Pajak Reklame Lease Advertisement
(1)	(2)	(3)	(4)
Bahorok	8 505 500	9 933 000	14 600 300
Sirapit	1 788 813	-	-
Salapian	6 805 000	-	6 280 500
Kutambaru	300 000	-	4 106 400
Sei Bingai	6 972 800	-	31 203 500
Kuala	2 524 000	-	6 285 100
Selesai	3 456 000	-	17 235 100
Binjai	9 280 000	-	14 518 500
Stabat	529 307 665	-	148 541 200
Wampu	1 486 100	-	18 773 100
Batang Serangan	855 000	-	5 507 100
Sawit Seberang	17 003 000	-	8 646 400
Padang Tualang	585 000	-	4 117 900
Hinai	1 800 000	-	4 435 100
Secanggang	2 225 000	-	3 123 200
Tanjung Pura	40 515 000	-	53 699 600
Gebang	3 599 000	-	5 876 800
Babalan	28 079 720	7 500 000	82 783 700
Sei Lapan	3 845 000	3 600 000	12 795 800
Brandan Barat	5 230 000	-	-
Besitang	2 770 000	3 600 000	16 363 800
Pangkalan Susu	2 550 000	5 230 000	19 119 700
Pematang Jaya	-	-	-
Bapenda	1 714 690 703	-	8 221 500
Kabupaten Langkat	2 394 173 301	29 863 000	486 234 300

Lanjutan Tabel/*Continued Table 2.4.5*

Kecamatan <i>Subdistrict</i>	Jenis Pajak <i>Type of Tax</i>		
	Pajak Hiburan <i>Lease Entertainment</i>	Pajak Mineral Bkn Logam & Batuan	Pajak Parkir <i>Lease Park</i>
(1)	(5)	(6)	(7)
Bahorok	300 000	97 437 000	600 000
Sirapit	-	-	-
Salapian	750 000	1 800 000	500 000
Kutambaru	-	39 798 000	-
Sei Bingai	360 000	-	300 000
Kuala	300 000	8 492 000	300 000
Selesai	250 000	64 060 410	300 000
Binjai	-	-	300 000
Stabat	6 900 000	142 461 410	7 150 000
Wampu	-	602 067 710	8 700 000
Batang Serangan	-	2 400 000	300 000
Sawit Seberang	300 000	-	900 000
Padang Tualang	300 000	769 351 365	300 000
Hinai	-	63 091 500	300 000
Secanggang	1 440 000	13 865 500	-
Tanjung Pura	1 200 000	-	1 741 200
Gebang	3 300 000	-	960 000
Babalan	-	-	2 400 000
Sei Lapan	700 000	1 500 000	1 600 000
Brandan Barat	1 800 000	6 618 560	-
Besitang	2 800 000	-	600 000
Pangkalan Susu	3 570 000	-	300 000
Pematang Jaya	-	-	-
Bapenda	-	669 743 280	11 300 000
Kabupaten Langkat	24 270 000	2 482 686 735	38 851 200

Lanjutan Tabel/Continued Table 2.4.5

Kecamatan Subdistrict	Jenis Pajak Type of Tax			
	Alr Tanah	Pajak Sarang Burung Walet	Pajak Penerangan Jalan Non PLN	PBB - P2
(1)	(8)	(9)	(10)	(11)
Bahorok	38 039 119	300 000		378 532 832
Sirapit	-	-	-	213 220 299
Salapian	13 047 409	-	106 968 205	347 999 402
Kutambaru	-	-	30 081 051	350 044 931
Sei Bingai	4 600 007 979	1 500 000	58 046 229	670 441 433
Kuala	-	-	14 236 975	583 592 431
Selesai	71 230 230	200 000	62 476 581	1 466 630 818
Binjai	11 447 664	10 800 000	-	765 341 459
Stabat	37 708 841	500 000	4 630 837	1 688 722 278
Wampu	176 777 386	700 000	118 299 294	807 974 392
Batang Serangan	-	2 450 000	-	375 606 403
Sawit Seberang	-	-	-	126 269 669
Padang Tualang	216 593 833	-	44 937 235	411 767 936
Hinai	15 225 000	-	36 761 025	390 437 895
Secanggang	7 478 352	6 000 000	14 747 260	806 027 950
Tanjung Pura	471 300	1 800 000	-	841 815 832
Gebang	6 804 849	6 950 000	11 918 907	585 912 347
Babalan	2 690 900	1 250 000	-	774 804 081
Sei Lapan	-	-	5 358 150	803 752 500
Brandan Barat	17 507 680	-	375 066	305 487 768
Besitang	175 428 242	-	90 850 416	1 398 633 665
Pangkalan Susu	109 562 817	-	36 488 950	2 784 196 357
Pematang Jaya	-	-	510 193	202 277 637
Bapenda	-	-	-	3 467 428 686
Kabupaten Langkat	5 500 021 601	32 450 000	636 686 374	20 546 919 001

Catatan/Note:

Sumber/Source: Badan Pendapatan Daerah Kabupaten Langkat / Market Service Office of Langkat Regency

Tabel 2.4.6
Table

Target, Realisasi dan Persentase Rutin Pendapatan Asli Daerah Dari Pajak Daerah Otonom per Kecamatan di Kabupaten Langkat, 2021
Target, Realization and Percentage of Income Service Receiptst by Subdistrict in Langkat Regency, 2021

Kecamatan Subdistrict	Target Target (Rp)	Realisasi Realization (Rp)	%
(1)	(2)	(3)	(4)
Bahorok	400 000 000	402 348 710	100,59
Sirapit	350 000 000	352 630 491	100,75
Salapian	345 000 000	363 199 963	105,28
Kutambaru	220 000 000	236 691 584	107,59
Sei Bingai	525 000 000	595 834 974	113,49
Kuala	760 000 000	718 970 146	94,60
Selesai	1 300 000 000	1 376 070 756	105,85
Binjai	730 000 000	784 024 860	107,40
Stabat	2 450 000 000	1 753 248 416	71,56
Wampu	864 000 000	864 226 414	100,03
Batang Serangan	790 000 000	922 177 596	116,73
Sawit Seberang	390 000 000	411 425 426	105,49
Padang Tualang	550 000 000	463 167 344	84,21
Hinai	350 000 000	384 259 433	109,79
Secanggang	100 000 000	124 994 513	124,99
Tanjung Pura	820 000 000	873 067 679	106,47
Gebang	550 000 000	589 231 953	107,13
Babalan	730 000 000	829 873 649	113,68
Sei Lapan	800 000 000	826 704 058	103,34
Brandan Barat	360 000 000	389 585 013	108,22
Besitang	2 800 000 000	2 813 983 012	100,50
Pangkalan Susu	1 360 000 000	1 448 056 021	106,47
Pematang Jaya	200 000 000	211 194 901	105,60
Bapenda	2 256 000 000	3 066 578 394	135,93
Kabupaten Langkat	20 000 000 000	20 801 545 306	104,01

Catatan/Note:

Sumber/Source: Badan Pendapatan Daerah Kabupaten Langkat / Market Service Office of Langkat Regency

3

PENDUDUK DAN KETENAGAKERJAAN POPULATION AND EMPLOYMENT

Jumlah Penduduk Kabupaten
Langkat jiwa
Population in Langkat Regency



523.131



511.388

Jumlah Pencari Kerja yang Terdaftar
Number of Job Seeker Registered

1 576



100.975 jiwa
0-4
years old



89.271 jiwa
20-24
years old



12 606 jiwa
>75
years old



PENJELASAN TEKNIS

1. Sumber utama data kependudukan adalah sensus penduduk yang dilaksanakan setiap sepuluh tahun sekali. Sensus penduduk telah dilaksanakan sebanyak enam kali sejak Indonesia merdeka, yaitu tahun 1961, 1971, 1980, 1990, 2000, dan 2010.

Di dalam sensus penduduk, pencacahan dilakukan terhadap seluruh penduduk yang berdomisili di wilayah teritorial Indonesia termasuk warga negara asing kecuali anggota korps diplomatik negara sahabat beserta keluarganya.

Metode pengumpulan data dalam sensus dilakukan dengan wawancara antara petugas sensus dengan responden. Pencatatan penduduk menggunakan konsep usual residence, yaitu konsep di mana penduduk biasa bertempat tinggal. Bagi penduduk yang bertempat tinggal tetap dicacah di mana mereka biasa tinggal, sedangkan untuk penduduk yang tidak bertempat tinggal tetap dicacah di tempat di mana mereka ditemukan petugas sensus pada malam 'Hari Sensus'. Termasuk penduduk yang tidak bertempat tinggal tetap adalah tuna wisma, awak kapal berbendera Indonesia, penghuni perahu/rumah

TECHNICAL NOTES

1. *The main source of demographic data is population census, which is conducted every ten years. Population Census has been conducted six times since Indonesia's independence: 1961, 1971, 1980, 1990, 2000, and 2010.*

The population census enumerates all residents who domicile in the entire territory of Indonesia including foreign citizens except the diplomatic corps members and their families.

The method of data collection in a population census involves interviewing respondents. Enumeration of the population uses the concept of "usual residence", which is the concept of "places where people usually live". De jure was applied to the permanent residents, while de facto was applied to non-permanent residents. The permanent residents were enumerated in place where they normally live, the non-permanent residents were enumerated where they were found by the enumerators, on the night of 'Census Date'. The non permanent residents include homeless people, ship crew, boat people, remote

apung, masyarakat terpencil/terasing, dan pengungsi. Bagi mereka yang mempunyai tempat tinggal tetap dan sedang bepergian ke luar wilayah lebih dari enam bulan, tidak dicacah di tempat tinggalnya, tetapi dicacah di tempat tujuannya. Untuk tahun yang tidak dilaksanakan sensus penduduk, data kependudukan diperoleh dari hasil proyeksi penduduk. Proyeksi penduduk merupakan suatu perhitungan ilmiah yang didasarkan pada asumsi dari komponen-komponen perubahan penduduk, yaitu kelahiran, kematian, dan migrasi. Proyeksi penduduk Indonesia 2010–2035 menggunakan data dasar penduduk hasil SP2010.

area community, and internally displaced persons. Those who had permanent residence and had been travelling away from their home for six months or more were not enumerated in their permanent place, but in the place where they were during the census. For the periods where the population census is not conducted, population projection is done to estimate population during those years. The population projection is an estimate based on the demographic components, such as birth, death, and migration. Indonesia's 2010–2035 population projection used the 2010 Population Census as the base population.

2. Penduduk Indonesia adalah semua orang yang berdomisili di wilayah teritorial Indonesia selama 6 bulan atau lebih dan atau mereka yang berdomisili kurang dari 6 bulan tetapi bertujuan menetap.
3. Laju pertumbuhan penduduk adalah angka yang menunjukkan persentase penambahan penduduk dalam jangka waktu tertentu.
4. Kepadatan penduduk adalah rasio banyaknya penduduk per kilometer persegi.

2. *The population of Indonesia are all residents of the entire territory of Indonesia who have stayed for six months or longer, and those who intended to stay more than six months even though their length of stay is less than six months.*
3. *The growth rate of population is the number that show percentage of population growth within a specified period.*
4. *Population density is ratio of population per square kilometer.*

5. Rasio jenis kelamin adalah perbandingan antara penduduk laki-laki dan penduduk perempuan pada suatu wilayah dan waktu tertentu. Biasanya dinyatakan dengan banyaknya penduduk laki-laki untuk 100 penduduk perempuan.
 6. Distribusi penduduk adalah pola persebaran penduduk di suatu wilayah, baik berdasarkan batas-batas geografis maupun berdasarkan batas-batas administrasi pemerintahan.
 7. Komposisi penduduk adalah pola persebaran penduduk menurut karakteristiknya, contoh: penduduk menurut kelompok umur, penduduk menurut jenis kelamin.
 8. Penduduk usia kerja adalah penduduk yang berumur 15 tahun ke atas.
 9. Angkatan kerja adalah penduduk usia kerja (15 tahun ke atas) yang bekerja, punya pekerjaan namun sementara tidak bekerja, dan pengangguran.
 10. Jumlah jam kerja seluruhnya adalah jumlah jam kerja yang digunakan untuk bekerja (tidak termasuk jam kerja istirahat resmi dan jam kerja yang digunakan untuk hal-hal di luar pekerjaan).
5. *Sex ratio is the ratio of males population to females population in a given area and time, usually expressed as the number of males for every 100 females.*
 6. *Population distribution is the pattern of population distribution in an area, either by geographic boundaries or by government administrative boundaries.*
 7. *Population composition is the pattern of population distribution by its characteristics, example: population by age group, population by sex.*
 8. *Working age population is persons of 15 years and over.*
 9. *Labor force or economically active are persons of 15 years and over, who in the previous week were working, temporarily absent from work but having jobs, and unemployment.*
 10. *Total working hours is the total hours spent by an employee to perform all jobs (excluding the time used for other activities which are not classified as work).*

11. Bekerja adalah kegiatan ekonomi yang dilakukan oleh seseorang dengan maksud memperoleh atau membantu memperoleh pendapatan atau keuntungan dan lamanya bekerja paling sedikit 1 jam secara terus menerus dalam seminggu yang lalu (termasuk pekerja keluarga tanpa upah yang membantu dalam suatu usaha/kegiatan ekonomi).
 12. Lapangan usaha adalah bidang kegiatan dari pekerjaan/tempat bekerja di mana seseorang bekerja. Klasifikasi lapangan usaha mengikuti Klasifikasi Baku Lapangan Usaha Indonesia (KBLI) dalam 1 digit.
 13. Status pekerjaan adalah kedudukan seseorang dalam unit usaha/kegiatan dalam melakukan pekerjaan.
 14. Berusaha sendiri tanpa dibantu orang lain adalah bekerja atau berusaha dengan menanggung risiko secara ekonomis, yaitu dengan tidak kembalinya ongkos produksi yang telah dikeluarkan dalam rangka usahanya tersebut, serta tidak menggunakan pekerja dibayar maupun pekerja tak dibayar, termasuk yang sifat pekerjaannya memerlukan teknologi atau keahlian khusus.
11. *Working is economic activity conducted by a person and intended to earn income by doing work or helping to do work at least one hour continuously during the reference week (including unpaid family worker/s for any economic activity).*
 12. *Industry is field of a person's activity or establishment. The classification of industries follows the Indonesia Standard Industrial Classification (KBLI) in one digit.*
 13. *Employment status is the status of a person at his place of work or establishment where he was employed.*
 14. *Own-account worker is a person who works at his own risk without assisted by paid per mount worker or unpaid worker include technical job or skill job.*

15. Berusaha dibantu buruh tidak tetap/buruh tidak dibayar adalah bekerja atau berusaha atas risiko sendiri, dan menggunakan buruh/pekerja tak dibayar dan atau buruh/pekerja tidak tetap.
 16. Berusaha dibantu buruh tetap/buruh dibayar adalah berusaha atas risiko sendiri dan mempekerjakan paling sedikit satu orang buruh/pekerja tetap yang dibayar.
 17. Buruh/karyawan/pegawai adalah seseorang yang bekerja pada orang lain atau instansi/kantor/perusahaan secara tetap dengan menerima upah/gaji baik berupa uang maupun barang. Buruh yang tidak mempunyai majikan tetap, tidak digolongkan sebagai buruh/karyawan, tetapi sebagai pekerja bebas. Seseorang dianggap memiliki majikan tetap jika memiliki 1 (satu) majikan (orang/rumah tangga) yang sama dalam sebulan terakhir, khusus pada sektor bangunan batasannya tiga bulan. Apabila majikannya instansi/ lembaga, boleh lebih dari satu.
 18. Pekerja bebas adalah seseorang yang bekerja pada orang lain/ majikan/institusi yang tidak tetap (lebih dari 1 majikan dalam sebulan terakhir) di usaha pertanian baik berupa usaha rumah tangga maupun bukan
15. *Employer assisted by temporary workers/unpaid worker is a person who works at his own risk and assisted by temporary worker/unpaid worker.*
 16. *Employer assisted by permanent workers/paid workers is a person who does his business at her/ his own risk at least one assisted by paid permanent worker.*
 17. *Employee is a person who work permanently for other people or institution/office/ company and gains some money/cash or goods as wage/salary. Labor who have no permanent employer is not categorized as a laborer/ worker/ employee but casual worker. A laborers in general is considered to have a permanent employer if he has the same employer during the pastmonth,particularlyforbuilding construction sector is 3 months. If the employer is an institution, more than 1 (one) employer is allowed.*
 18. *Casual employee is a person who does not work permanently for other people/employer/ institution (more than 1 employer during the last 1 month) in agricultural sector, either home industry or not home industry, or in non-agricultural*

usaha rumah tangga, ataupun di nonpertanian atas dasar balas jasa dengan menerima upah atau imbalan baik berupa uang maupun barang, dan baik dengan sistem pembayaran harian maupun borongan

sector based on remuneration paid with money or goods, and based on daily or contact payment system.

19. Pekerja tak dibayar adalah seseorang yang bekerja membantu usaha untuk memperoleh penghasilan/keuntungan yang dilakukan oleh salah seorang anggota rumah tangga atau bukan anggota rumah tangga tanpa mendapat upah/gaji baik berupa uang maupun barang.

19. *Unpaid worker is a person who intended to work without pay, either with money or good, in an establishment run by other members of the family, relative or neighbour.*

ULASAN**DESCRIPTION**

Berdasarkan angka hasil Sensus Penduduk tahun 2020, penduduk Kabupaten Langkat berjumlah 1.030.202 jiwa dengan kepadatan penduduk sebesar 165 jiwa per Km². Sedangkan laju pertumbuhan penduduk Kabupaten Langkat pada tahun 2020 dibandingkan tahun 2010 adalah sebesar 0,61persen per tahun.

Based on the 2020 Population Census, population of Langkat reached 1.030.202 with population density of 165 people per square kilometer. Meanwhile growth rate of population in 2020 compare to 2010 was 0,61 percent every years.

Untuk tahun 2021 berdasarkan hasil proyeksi Penduduk Interim 2020-2023, jumlah penduduk Kabupaten Langkat 1.034.519 jiwa.

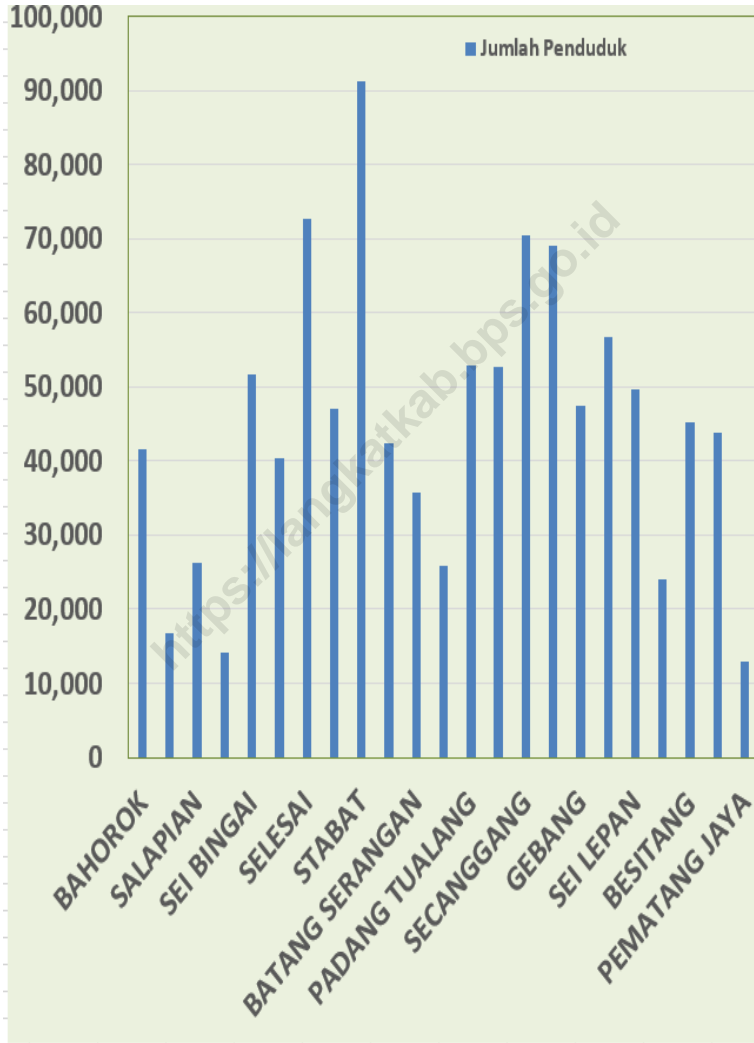
In 2021, based on the result of interim population projection ,population of Langkat Regency reached 1.034.519people.

Jumlah penduduk terbanyak terdapat di Kecamatan Stabat yaitu sebanyak 91.845jiwa dengan kepadatan penduduk 844jiwa per Km², sedangkan penduduk paling sedikit berada di Kecamatan Pematang Jaya sebesar 12.886jiwa. Kecamatan Binjai merupakan Kecamatan yang paling padat penduduknya dengan kepadatan 1.127jiwa per Km² dan Kecamatan Bahorok merupakan Kecamatan dengan kepadatan penduduk terkecil yaitu sebesar 38 jiwa per Km².

The largest population size of Langkat Regency is on Stabat Subdistrict, which is 91.845 people with population density of 844 people per square kilome-ter, on the contrary Subdistrict of Pematang Jaya had the smallest popula-tion size with only 12.886people. Subdis-trict of Binjai had the most population density in Langkat Regency with 1.127people per square kilometer, while Subdistrict of Bahorok had the least popu-lation density with only 38people per square kilometer.

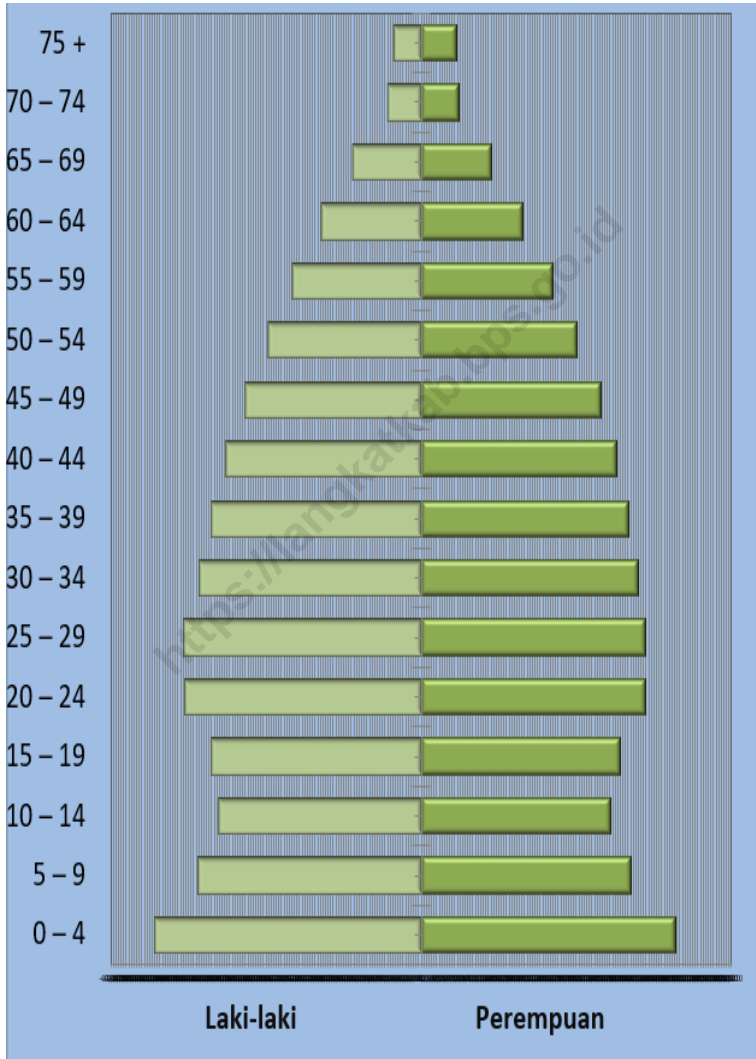
Gambar 3.1
Figures

Jumlah Penduduk di Kabupaten Langkat (Ribu), 2021
Number of Population in Langkat Regency (Thousand), 2021



Gambar 3.2
Figures

Piramida Penduduk Kabupaten Langkat, 2021
Population Pyramid of Langkat Regency, 2021



**3.1 PENDUDUK
POPULATION**

Tabel 3.1.1 Penduduk, Laju Pertumbuhan Penduduk, Distribusi Persentase Penduduk, Kepadatan Penduduk, Rasio Jenis Kelamin Penduduk Menurut Kecamatan di Kabupaten Langkat, 2021
Population, Population Growth Rate, Percentage Distribution of Population, Population Density, and Population Sex Ratio by Subdistrict in Langkat Regency, 2021

Kecamatan Subdistrict	Penduduk (ribu) Population (thousand)		Laju Pertumbuhan Penduduk per Tahun Annual Population Growth Rate (%)	
	2020 ¹	2021 ²	2010-2020 ³	2020-2021 ⁴
(1)	(2)	(3)	(4)	(5)
Bahorok	41 570	41 669	0,41	0,24
Sirapit	16 703	16 754	0,47	0,31
Salapian	26 238	26 298	0,12	0,23
Kutambaru	14 109	14 127	0,48	0,13
Sei Bingai	51 617	51 756	0,64	0,27
Kuala	40 327	40 460	0,29	0,33
Selesai	72 595	72 796	0,45	0,28
Binjai	47 018	47 370	1,02	0,75
Stabat	91 153	91 845	1,03	0,76
Wampu	42 388	42 492	0,42	0,25
Batang Serangan	35 764	35 810	0,20	0,13
Sawit Seberang	25 765	25 804	0,22	0,15
Padang Tualang	52 895	53 280	1,22	0,73
Hinai	52 664	53 065	0,93	0,76
Secanggang	70 482	70 879	0,73	0,56
Tanjung Pura	69 018	69 363	0,67	0,50
Gebang	47 509	47 665	1,06	0,33
Babalan	56 706	56 802	0,04	0,17
Sei Lapan	49 630	49 827	0,57	0,40
Brandan Barat	24 023	24 197	0,90	0,72
Besitang	45 286	45 340	0,29	0,12
Pangkalan Susu	43 873	44 034	0,54	0,37
Pematang Jaya	12 869	12 886	-0,09	0,13
Kabupaten Langkat	1 030 202	1 034 519	0,61	0,42

Lanjutan Tabel/*Continued Table 3.1.1*

Kecamatan Subdistrict	Persentase Penduduk Percentage of Total Population		Kepadatan Penduduk (per km ²) ⁵ Population Density per sq.km	
	2020 ¹	2021 ²	2010-2020 ¹	2020-2021 ²
(1)	(6)	(7)	(8)	(9)
Bahorok	4,04	4,03	38	38
Sirapit	1,62	1,62	170	170
Salapian	2,55	2,54	119	119
Kutambaru	1,37	1,37	60	60
Sei Bingai	5,01	5,00	155	155
Kuala	3,91	3,91	196	196
Selesai	7,05	7,04	433	434
Binjai	4,56	4,58	1 119	1127
Stabat	8,85	8,88	838	844
Wampu	4,11	4,11	219	219
Batang Serangan	3,47	3,46	40	40
Sawit Seberang	2,50	2,49	124	123
Padang Tualang	5,13	5,15	240	241
Hinai	5,11	5,13	501	504
Secanggang	6,84	6,85	305	307
Tanjung Pura	6,70	6,70	385	386
Gebang	4,61	4,61	267	267
Babalan	5,50	5,49	743	743
Sei Lapan	4,82	4,82	177	178
Brandan Barat	2,33	2,34	268	269
Besitang	4,40	4,38	63	63
Pangkalan Susu	4,26	4,26	290	291
Pematang Jaya	1,25	1,25	62	62
Kabupaten Langkat	100,00	100,00	165	165

Lanjutan Tabel/*Continued Table 3.1.1*

Kecamatan Subdistrict	Rasio Jenis Kelamin Population Sex Ratio	
	2020 ¹	2021 ²
(1)	(10)	(11)
Bahorok	101,7	101,7
Sirapit	102,8	102,9
Salapian	101,2	101,2
Kutambaru	101,0	101,0
Sei Bingai	97,2	97,3
Kuala	98,5	98,5
Selesai	102,4	102,4
Binjai	102,8	102,8
Stabat	100,6	100,7
Wampu	103,0	103,0
Batang Serangan	103,4	103,4
Sawit Seberang	102,4	102,5
Padang Tualang	104,1	104,1
Hinai	103,7	103,8
Secanggang	103,8	103,9
Tanjung Pura	102,5	102,6
Gebang	103,6	103,6
Babalan	101,3	101,4
Sei Lapan	103,3	103,4
Brandan Barat	107,0	107,1
Besitang	103,1	103,1
Pangkalan Susu	102,2	102,2
Pematang Jaya	102,6	102,7
Kabupaten Langkat	102,2	102,3

Sumber/*Source*: ¹ Hasil SP2020 (September)/*The result of the 2020 Population Census (September)*

² Hasil Proyeksi Penduduk Interim 2020-2023 (Pertengahan tahun /Juni)/ *The Result of Interim Population Projection 2020-2023 (mid year /June)*

³ Laju pertumbuhan penduduk dihitung berdasarkan penduduk tahun 2010 (Mei) dibandingkan dengan penduduk tahun 2020 (september)

⁴ Laju pertumbuhan penduduk dihitung berdasarkan penduduk tahun 2020 (September) dibandingkan dengan penduduk tahun 2021 (Juni)

⁵ Luas provinsi berdasarkan Peraturan Menteri DalamNegeri Nomor 72 Tahun 2019 tanggal 25 Oktober 2019

Tabel 3.1.2 Jumlah Penduduk Menurut Kelompok Umur dan Jenis Kelamin di Kabupaten Langkat, 2021
Population by Age Group and Sex in Langkat Regency, 2021

Golongan Umur Age Group	Laki-laki Male	Perempuan Female	Jumlah Total
(1)	(2)	(3)	(4)
0 – 4	51 672	49 303	100 975
5 – 9	43 328	40 701	84 029
10 – 14	39 307	36 860	76 167
15 – 19	40 600	38 595	79 195
20 – 24	45 764	43 507	89 271
25 – 29	46 070	43 438	89 508
30 – 34	43 025	42 106	85 131
35 – 39	40 827	40 133	80 960
40 – 44	37 923	38 010	75 933
45 – 49	34 173	34 866	69 039
50 – 54	29 759	30 317	60 076
55 – 59	25 192	25 641	50 833
60 – 64	19 564	19 740	39 304
65 – 69	13 569	13 696	27 265
70 – 74	6 745	7 482	14 227
75 ke atas	5 613	6 993	12 606
Jumlah / Total	523 131	511 388	1 034 519

Catatan/Note: ...

Sumber/Source: Hasil Proyeksi Penduduk Interim 2020-2023 (Pertengahan tahun /June)/
The Result of Interim Population Projection 2020-2023 (mid year /June)

3.2 KETENAGAKERJAAN EMPLOYMENT

Tabel 3.2.1 Banyaknya Penduduk Umur 15 Tahun ke Atas menurut Jenis Kegiatan Seminggu Yang Lalu dan Jenis Kelamin di Kabupaten Langkat (jiwa), 2021
Number of Population Aged 15 Years and Over by Kind of Activity During the Previous Week and Sex in Langkat Regency (person), 2021

Kecamatan Subdistrict	Lk Male	Pr Female	Lk + Pr (Male + Female)
	Jumlah/Total	Jumlah/Total	Jumlah/Total
(1)	(2)	(4)	(6)
I. Angkatan Kerja/ Economically Active	330 270	208 486	538 756
1. Bekerja/Working	316 164	194 991	511 155
2. Pengangguran Terbuka/ Unemployment	14 106	13 495	27 601
II. Bukan Angkatan Kerja/ Economically Inactive	61 728	179 017	240 745
1. Sekolah/Attending School	26 047	22 247	48 294
2. Mengurus Rumah Tangga/ Housekeeping	17 179	136 016	153 195
3. Lainnya/Others	18 502	20 754	39 256
Jumlah/Total	391 998	387 503	779 501
T P A K (%)	84,25	53,80	69,12

Catatan/Note:

Sumber/Source: BPS, Survei Angkatan Kerja Nasional (Sakernas) Agustus/BPS-Statistics Indonesia, August National Labor Force Survey

Tabel 3.2.2 Penduduk Berumur 15 Tahun ke Atas Menurut Pendidikan Tertinggi yang Ditamatkan dan Jenis Kegiatan Selama Seminggu yang Lalu di Kabupaten Langkat, 2021
Population 15 Years of Age and Over by Educational Attainment and Type of Activity During the Previous Week in Langkat Regency, 2021

Pendidikan Tertinggi yang Ditamatkan ¹ <i>Educational Attainment¹</i>	Angkatan Kerja/ <i>Economically Active</i>			Persentase Bekerja terhadap Angkatan Kerja <i>Percentage of Working to Economically Active</i>
	Bekerja <i>Working</i>	Pengangguran ² <i>Unemployment²</i>	Jumlah Angkatan Kerja <i>Total of Economically Active</i>	
(1)	(2)	(3)	(4)	(5)
<= SD	183 485	7 042	190 527	96,30
SMP	107 377	5 120	112 497	95,45
SMA Umum	95 878	6 508	102 386	93,64
SMA Kejuruan	79 404	7 215	86 619	91,67
Diploma I/II/III	10 279	933	11 212	91,68
Universitas	34 732	783	35 515	97,80
Jumlah/Total	511 155	27 601	538 756	94,88

Lanjutan Tabel/*Continued Table 3.2.2*

Pendidikan Tertinggi yang Ditamatkan ¹ <i>Educational Attainment ¹</i>	Bukan Angkatan Kerja <i>Not Economically Active</i>	Jumlah <i>Total</i>	Persentase Angkatan Kerja terhadap Penduduk Usia Kerja <i>Percentage of Economically Active to Working Age Population</i>
(1)	(6)	(7)	(8)
<= SD	91 291	281 818	67,61
SMP	74 491	186 988	60,16
SMA Umum	51 120	153 506	66,70
SMA Kejuruan	19 354	105 973	81,74
Diploma I/II/III	3 155	14 367	78,04
Universitas	1 334	36 849	96,38
Jumlah/Total	240 745	779 501	69,12

- Catatan/*Note:*
- ¹ 0. ≤ Sekolah Dasar (SD)/≤ *Primary School*
 1. Sekolah Menengah Pertama/*Junior High School*
 2. Sekolah Menengah Atas/*Senior High School*
 3. Perguruan Tinggi/*Collage*
 - ² 1. Mencari pekerjaan/*Looking for work*
 2. Mempersiapkan usaha/*Establishing a new business/firm*
 3. Merasa tidak mungkin mendapat pekerjaan/*Hopeless of job*
 4. Sudah punya pekerjaan tetapi belum mulai bekerja/*Have a job in future start*

Tabel 3.2.3 Penduduk Berumur 15 Tahun Ke Atas yang Bekerja Selama Seminggu yang Lalu Menurut Status Pekerjaan Utama dan Jenis Kelamin di Kabupaten Langkat, 2021
Population 15 Years of Age and Over who Worked During The Previous Week by Main Employment Status and Sex in Langkat Regency, 2021

Status Pekerjaan Utama Main Employment Status	Laki-Laki Male	Perempuan Female	Jumlah Total
(1)	(2)	(3)	(4)
Berusaha sendiri <i>Own account worker</i>	70 477	48 973	119 450
Berusaha dibantu buruh tidak tetap/buruh tidak dibayar <i>Employer assisted by temporary worker/unpaid worker</i>	35 758	27 326	63 084
Berusaha dibantu buruh tetap/buruh dibayar <i>Employer assisted by permanent worker/paid worker</i>	11 759	3 209	14 968
Buruh/Karyawan/Pegawai/ <i>Employee</i>	122 575	62 224	184 799
Pekerja bebas di pertanian	30 147	6 057	36 204
Pekerja bebas di nonpertanian	27 861	4 684	32 545
Pekerja keluarga/tak dibayar <i>Family worker/unpaid worker</i>	17 587	42 518	60 105
Jumlah/Total	316 164	194 991	511 155

Catatan/Note: ...

Sumber/Source: BPS, Survei Angkatan Kerja Nasional (Sakernas) Agustus/BPS-Statistics Indonesia, August National Labor Force Survey

Tabel 3.2.4 Jumlah Lowongan Kerja yang Belum dan Sudah Dipenuhi, Terdaftar, Jenis Kelamin dan Sektor Lapangan Usaha di Kabupaten Langkat, 2021
Number of Vacancy by Occupied, Occupied, Registered Sex and Field of Activity in Langkat Regency, 2021

Kecamatan Subdistrict	Terdaftar Registered		Belum Dipenuhi Unoccupied		Sudah Dipenuhi Occupied	
	Lk Male	Pr Female	Lk Male	Pr Female	Lk Male	Pr Female
(1)	(2)	(3)	(4)	(5)	(6)	(7)
Pertanian, Peternakan, Kehu-tanan dan Perikanan / <i>Agriculture, Livestock, Forestry and Fishery</i>	197	55	-	-	197	55
Pertambangan &P enggalian / <i>Mining and Quarrying</i>	-	-	-	-	-	-
Industri Pengolahan / <i>Manufacturing Industry</i>	91	-	-	-	91	-
Listrik, Gas dan Air / <i>Electricity, Gas and Water</i>	-	-	-	-	-	-
Bangunan / <i>Construction</i>	-	-	-	-	-	-
Angkutan, Penggudangan dan Komunikasi / <i>Transport, Store and Communication</i>	-	-	-	-	-	-
Perdagangan, Rumah Makan dan Hotel / <i>Trade Restaurant and Hotel</i>	7	-	-	-	7	-
Kuangan, Asuransi, dan Usaha Persewaan / <i>Finance, Insurance, and Leasing</i>	-	-	-	-	-	-
Jasa Kemasyarakatan, Sosial dan Perseorangan / <i>Community, Social and Per-sonnel Service</i>	18	21	-	-	18	21
Jumlah/ Total	313	76	-	-	313	76

Catatan/Note:

Sumber/Source: Dinas Tenaga Kerja & Transmigrasi Kabupaten Langkat / *Manpower & Transmigration Office of Langkat Regency*

Tabel 3.2.5 Jumlah Pencari Kerja yang Belum Ditempatkan dan Lowongan yang Belum Dipenuhi Menurut Jabatan di Kabupaten Langkat, 2021
Number of Unsettled Job Seeker and Unoccupied Vacancy by Occupation in Langkat Regency, 2021

<i>Lapangan Usaha Field of Activity</i>	<i>Laki-laki Male</i>	<i>Perempuan Female</i>	<i>Jumlah Total</i>
(1)	(2)	(3)	(4)
Orang-orang yang bekerja Profesional, Ahli Teknik dan Tenaga Sejenisnya / Professionalist	61	11	72
Orang-orang yang bekerja dibidang Kepemimpinan dan Ketatalaksanaan/ Manager	13	37	50
Orang-orang yang bekerja dibidang Administrasi, Tata Usaha dan lainnya / Clerical Worker	833	77	910
Orang-orang yang bekerja dibidang Penjualan / Sales Worker	-	-	-
Orang-orang yang bekerja dibidang Jasa / Work Service Area	66	4	70
Orang-orang yang bekerja dibidang Pertanian, Peternakan, Kehutanan dan Perkebunan/ Farmer	45	28	73
Orang-orang yang bekerja dibidang Produksi dan sejenisnya, Operator Alat-Alat Pengangkutan dan Pekerja Kasar/ Production Worker and related Activity and Transport Operator	12	-	12
Jumlah/ Total	1 030	157	1 187

Catatan/Note:

Sumber/Source: Dinas Tenaga Kerja & Transmigrasi Kabupaten Langkat / Manpower & Transmigration Office of Langkat Regency

Tabel 3.2.6 Jumlah Penetap Warga Negara Asing Menurut Izin Kerja dan Kewarganegaraan di Kabupaten Langkat, 2021
Table *Number of Foreign Resident by Working Permit and Citizenship in Langkat Regency, 2021*

Kewarganegaraan <i>Citizenship</i>	Permohonan <i>Application</i>	Disetujui <i>Approved</i>
(1)	(2)	(3)
Tionghoa RRC <i>People Republic of China</i>	60	60
Tionghoa bukan RRC <i>China Non People Republic</i>	-	-
Malaysia <i>Malaysia</i>	3	3
Jepang <i>Japan</i>	-	-
Bangsa Asia Lainnya <i>Others European</i>	-	-
Belanda <i>Dutch</i>	-	-
Inggris <i>British</i>	-	-
Bangsa Eropa Lainnya <i>Others European</i>	-	-
Amerika <i>USA</i>	-	-
Timur Tengah <i>Middle East</i>	-	-
Tanpa kewarganegaraan <i>Stateless</i>	-	-
Jumlah / Total	63	63

Catatan/Note:

Sumber/Source: Dinas Tenaga Kerja & Transmigrasi Kabupaten Langkat / Manpower & Transmigration Office of Langkat Regency

Tabel 3.2.7 Jumlah Pencari Kerja yang Terdaftar Menurut Tingkatan Pendidikan di Kabupaten Langkat, 2021
Table 3.2.7 Number of Job Seeker Registered by Education Levelly in Langkat Regency, 2021

Tingkat Pendidikan Education Level	Terdaftar Registered		Jumlah Total
	Laki-laki Male	Perempuan Female	
(1)	(2)	(3)	(4)
Tidak Sekolah / Never Attend School	-	-	-
SD Tidak Tamat/ Elementary School not Completed	-	-	-
SD Setingkat / Elementary School	35	1	36
SMTP Umum / Junior High School	92	15	107
ST /Technical Junior High School	-	-	-
SMTP Lainnya /Others Junior High School	23	3	26
SMTA Umum /General Senior High School	751	98	849
STM / Technical Senior High School	298	4	302
SMEA / Senior Economic High School	52	31	83
PGSD	-	-	-
PGSLP/ For Jun High School	-	-	-
SMOA/ Gymnastic Senior High School	-	-	-
SPMA	-	-	-
SMTA Lainnya /Others Senior High School	-	-	-
Sarjana Muda / Bachelor	28	67	95
Sarjana Lengkap/Graduate	64	14	78
Sarjana (S2)/Master Of Degree	-	-	-
Jumlah/ Total	1 343	233	1 576

Catatan/Note:

Sumber/Source: Dinas Tenaga Kerja & Transmigrasi Kabupaten Langkat / Manpower & Transmigration Office of Langkat Regency

Tabel 3.2.8 Banyaknya Kasus PHI/PHK dan Tenaga Kerja yang Terserap Padat Karya Melalui Jaringan Pengaman Sosial (JPS) di Kabupaten Langkat, 2021
Number of Job Disconnection and Labor Accommodated by Solid Work by Social Safety Network Registered in Langkat Regency, 2021

Kecamatan Subdistrict	Jumlah Kasus PHI/PHK Job Disconnection	Jumlah Tenaga Kerja Number of Labour	Terserap Padat Karya JPS Social Safety
(1)	(2)	(3)	(4)
Bahorok	2	2	-
Sirapit	-	-	-
Salapian	1	45	-
Kutambaru	-	-	-
Sei Bingai	-	-	-
Kuala	3	7	-
Selesai	3	19	-
Binjai	2	2	-
Stabat	6	19	-
Wampu	3	13	-
Batang Serangan	7	9	-
Sawit Seberang	-	-	-
Padang Tualang	4	4	-
Hinai	1	-	-
Secanggang	-	-	-
Tanjung Pura	1	1	-
Gebang	-	-	-
Babalan	-	-	-
Sei Lapan	2	2	-
Brandan Barat	-	-	-
Besitang	4	5	-
Pangkalan Susu	1	-	-
Pematang Jaya	-	-	-
Kabupaten Langkat	40	128	-

Catatan/Note:

Sumber/Source: Dinas Tenaga Kerja & Transmigrasi Kabupaten Langkat / Manpower & Transmigration Office of Langkat Regency

Tabel 3.2.9 Banyaknya Tenaga Kerja Mandiri Profesional (TKMP) dan Tenaga Kerja Mandiri Terdidik (TKMT) di Kabupaten Langkat, 2021
Number of Self-Supporting Labor Professional Educated and Self-Supporting Labor in Langkat Regency, 2021

Kecamatan Subdistrict	Jumlah Tenaga Kerja Yang Dilatih/ Trained Labor		
	TKMP Self-Supporting Labor Professional Educated	TKMT/TKS Self-Supporting Labor	Jumlah Total
(1)	(2)	(3)	(4)
Bahorok	-	-	-
Sirapit	-	-	-
Salapian	-	-	-
Kutamaru	-	-	-
Sei Bingai	-	-	-
Kuala	-	-	-
Selesai	-	-	-
Binjai	-	-	-
Stabat	-	-	-
Wampu	-	-	-
Batang Serangan	-	-	-
Sawit Seberang	-	-	-
Padang Tualang	-	-	-
Hinai	-	-	-
Secanggang	-	-	-
Tanjung Pura	-	-	-
Gebang	-	-	-
Babalan	-	-	-
Sei Lapan	-	-	-
Brandan Barat	-	-	-
Besitang	-	-	-
Pangkalan Susu	-	-	-
Pematang Jaya	-	-	-
Kabupaten Langkat	-	-	-

Catatan/Note:

Sumber/Source: Dinas Tenaga Kerja & Transmigrasi Kabupaten Langkat / Manpower & Transmigration Office of Langkat Regency

Tabel 3.2.10 Banyaknya Tenaga Kerja Indonesia (TKI) yang Dikirim ke Luar Negeri di Kabupaten Langkat, 2021
Table *Number of Labor of Indonesia Sent Out Country in Langkat Regency, 2021*

Kecamatan Subdistrict	Laki-laki Male	Perempuan Female	Jumlah Total
(1)	(2)	(3)	(4)
Bahorok	-	-	-
Sirapit	-	-	-
Salapian	1	-	1
Kutamaru	-	-	-
Sei Bingai	-	2	2
Kuala	-	-	-
Selesai	-	-	-
Binjai	-	-	-
Stabat	-	-	-
Wampu	-	-	-
Batang Serangan	1	-	1
Sawit Seberang	-	-	-
Padang Tualang	-	-	-
Hinai	-	-	-
Secanggih	1	-	1
Tanjung Pura	1	2	3
Gebang	-	-	-
Babalan	-	-	-
Sei Lapan	-	1	1
Brandan Barat	-	-	-
Besitang	-	2	2
Pangkalan Susu	-	1	1
Pematang Jaya	-	-	-
Kabupaten Langkat	4	8	12

Catatan/Note:

Sumber/Source: Dinas Tenaga Kerja & Transmigrasi Kabupaten Langkat / Manpower & Transmigration Office of Langkat Regency

4

SOSIAL DAN KESEJAHTERAAN RAKYAT SOCIAL AND WELFARE



Jumlah desa/kelurahan yang memiliki fasilitas sekolah di Kabupaten Langkat
Number of Villages Having Educational Facilities in Langkat Regency

SD Primary school	SMP Junior high school	SMA Senior High School	SMK Vocational School	PT University
269	170	82	58	3



Farmasi/
Pharmacist
71

Ahli Gizi /
Nutritionist
36

Dokter/ Doctor
198

Bidan /Midwife
1.536

Perawat/Nurse
752



RS /Hospital



Apotek/
Pharmacy
58

Poliklinik/Polyclinic
62

Puskesmas/Public Health
Center
35

PENJELASAN TEKNIS

1. Jalur Pendidikan di Indonesia terdiri atas 1) pendidikan formal, 2) pendidikan nonformal, dan 3) pendidikan informal yang ketiganya dapat saling melengkapi dan memperkaya (Undang-Undang No. 20 Tahun 2013 tentang Sistem Pendidikan Nasional).
2. Jenjang Pendidikan Formal terdiri atas pendidikan dasar, pendidikan menengah, dan pendidikan tinggi. Jenis pendidikan yang diajarkan mencakup pendidikan umum, kejuruan, akademik, profesi, vokasi, keagamaan, dan khusus.
 - Pendidikan Dasar berbentuk Sekolah Dasar (SD) dan Madrasah Ibtidaiyah (MI) atau bentuk lain yang sederajat serta Sekolah Menengah Pertama (SMP) dan Madrasah Tsanawiyah (MTs), atau bentuk lain yang sederajat.
 - Pendidikan Menengah berbentuk Sekolah Menengah Atas (SMA), Madrasah Aliyah (MA), Sekolah Menengah Kejuruan (SMK), dan Madrasah Aliyah Kejuruan (MAK), atau bentuk lain yang sederajat.
 - Pendidikan Tinggi merupakan jenjang pendidikan setelah pendidikan menengah yang mencakup program

TECHNICAL NOTES

1. *The Education System in Indonesia consists of 1) a formal education, 2) non-formal education, and 3) informal education that all three can be complementary and enriching (Law No. 20 Year 2013 about The National Education System).*
2. *The Formal Education Level consists of primary education, secondary education, and high education. The kind of education that taught consists of general education, vocational, academic, professional, religious, and specific education.*
 - *The Primary Education consists of Elementary School and Islamic Elementary School or other equivalent forms and Junior High School and MTs, or other equivalent forms.*
 - *The Secondary Education consists of the senior high school, MA, Vocational School, and Vocational Madrasah Aliyah, or other equivalent forms.*
 - *The High Education consists of the education level after the secondary education that consists of diplomas, bachelor,*

pendidikan diploma, sarjana, magister, spesialis, dan doktor yang diselenggarakan oleh perguruan tinggi. Perguruan tinggi dapat berbentuk akademi, politeknik, sekolah tinggi, institut, atau universitas

master, specialist, and doctoral degrees that are held by the college. The colleges can be academy, polytechnic, high school, institute, or university.

3. Rumah Sakit adalah tempat pemeriksaan dan perawatan kesehatan, biasanya berada di bawah pengawasan dokter/tenaga medis, yang melayani penderitayangsakittuntukberobat rawat jalan atau rawat inap.

3. *Hospital is a place for health check, usually controlled/supervised by doctors/medical personnel to serve the ill patients to get outpatient or inpatient treatment services.*

4. Rumah Sakit Bersalin adalah rumah sakit khusus untuk persalinan, dilengkapi pelayanan spesialis pemeriksaan kehamilan, persalinan, rawat inap dan rawat jalan ibu dan anak yang berada di bawah pengawasan dokter spesialis kandungan.

4. *Maternity Hospital is a specialized hospital for childbirth, has specialist inspection service to pregnancy, childbirth, hospitalization and outpatient for mothers and children that is under the supervision of an obstetrician.*

5. Rumah Bersalin adalah sarana pelayanan kesehatan dengan izin sebagai rumah bersalin, dilengkapi pelayanan pemeriksaan kehamilan, persalinan serta pemeriksaan ibu dan anak yang berada di bawah pengawasan bidan senior.

5. *Maternity House is health care facility with a license as a maternity house, equipped with prenatal care, childbirth and examination of mothers and children which is under the supervision of a senior midwife.'*

6. Poliklinik adalah sarana kesehatan yang dipakai untuk pelayanan berobat jalan, biasanya beradadi bawah pengawasan dokter/tenaga medis.

6. *Polyclinic is a health facility in which to get outpatient services, usually under the control of doctor/ medical personnel.*

7. Puskesmas (Pusat Kesehatan Masyarakat) adalah unit pelaksana teknis dinas kesehatan Kecamatan yang mempunyai fungsi utama sebagai penyelenggara pelayanan kesehatan tingkat pertama. Wilayah kerja puskesmas maksimal adalah satu kecamatan dan untuk dapat menjangkau wilayah kerjanya, puskesmas mempunyai jaringan pelayanan yang meliputi unit Puskesmas Pembantu (Pustu), unit Puskesmas Keliling (Puskel), dan unit bidan desa/komunitas (Peraturan Menteri Kesehatan RI No. 75 Tahun 2014 Tentang Pusat Kesehatan Masyarakat).
 8. Apotek adalah suatu tempat tertentu yang digunakan untuk melakukan pekerjaan kefarmasian, dan penyaluran/penjualan obat atau bahan farmasi dan perbekalan kesehatan lainnya kepada masyarakat yang dikelola oleh tenaga apoteker (Peraturan Menteri Kesehatan RI No. 1332 Tahun 2002 Tentang Perubahan Atas Peraturan Menteri Kesehatan RI No. 922/MENKES/PER/X/1993 Tentang Ketentuan dan Tata Cara Pemberian Izin Apotek).
 9. Keluhan kesehatan adalah keadaan seseorang yang mengalami gangguan kesehatan atau kejiwaan, baik karena penyakit akut, penyakit kronis, kecelakaan, kriminal, atau hal lain.
7. *Public Health Center is technical implementation unit of regency health department that have the primary function as a first-level health care providers. The working area standard of public health center is one district and to reach their working areas, public health centers have a service network covering subsidiary of public health center, mobile public health center units, and midwife units (Regulation of the Minister of Health of Indonesia Number 75 Year 2014 about Public Health Center).*
 8. *Pharmacy is a specific place that is used for pharmaceutical jobs, and distribution/sale of drugs/ pharmaceuticals and other medical supplies to people that are administered by trained pharmacist (Regulation of the Minister of Health of Indonesia Number 1332 Year 2002 about the Changes of Regulation of the Minister of Health of Indonesia Number 922/MENKES/PER/X/1993 about Provision and Procedures for Administration of Licensed Pharmacies).*
 9. *Health complaint is a condition where a person has health or mental problems because of acute illness, chronically illness, accident, crimes, or others.*

10. Bencana Alam adalah peristiwa atau serangkaian peristiwa yang mengancam dan mengganggu kehidupan / penghidupan masyarakat yang disebabkan oleh faktor alam antara lain berupa gempa bumi, tsunami, gunung meletus, banjir, kekeringan, angin topan, dan tanah longsor sehingga mengakibatkan kerugian materi maupun non-materi.
10. *Natural Disaster is an event or series of events that threaten and disrupt the lives and livelihoods caused by natural factors such as: earthquake, tsunami, volcanic eruption, flood, flash flood, drought, typhoon/ cyclone, and landslide so it can lead to result in loss of material and non-material.*

<https://langkatkab.bps.go.id>

ULASAN**Pendidikan**

Pada tahun 2021, berdasarkan data Kementerian Pendidikan dan Kebudayaan dan juga Kementerian Agama tercatat jumlah sarana pendidikan tingkat dasar (SD sederajat) sebanyak 800 unit yang terdiri dari 651 unit SD dan 149 Madrasah Ibtidaiyah (MI).

Sementara itu, jumlah sarana pendidikan tingkat SMP sebanyak 303 unit yang terdiri dari 172 unit SMP dan 131 unit Madrasah Tsanawiyah (MTs). Sedangkan tingkat SMA/ sederajat terdiri dari 140 unit SMA/ SMK dan 58 Madrasah Aliyah.

Kesehatan

Pelayanan kesehatan kepada masyarakat tidak terlepas dari ketersediaan sarana kesehatan dan tenaga kesehatan yang memadai. Adapun sarana kesehatan di Kabupaten Langkat tahun 2021 diantaranya 7 unit Rumah sakit, 1.308 Posyandu, 32 unit Puskesmas, serta 38 unit klinik/ balai kesehatan, dan 186 polindes.

Agama dan Sosial Lainnya

Jumlah tempat peribadatan di Kabupaten Langkat tahun 2021 sebanyak 2.540 unit yang terdiri dari 1.135 masjid, 897 musholla, 437 gereja protestan, 48 gereja katolik, 20 wihara, dan 3 pura.

DESCRIPTION**Education**

In 2021, based on Ministry of Education and Culture and Ministry of Religious, recorded the number of education facilities is 800 units, in which 651 units elementary school and 149 madrasah ibtidaiyah.

Meanwhile, the number of education facilities on secondary level education is 303 units consists of 172 units Junior High School and 131 units Madrasah Tsanawiyah. While for senior secondary level consists of 140 units Senior/ Vocational High School and 58 units Madrasah Aliyah.

Health

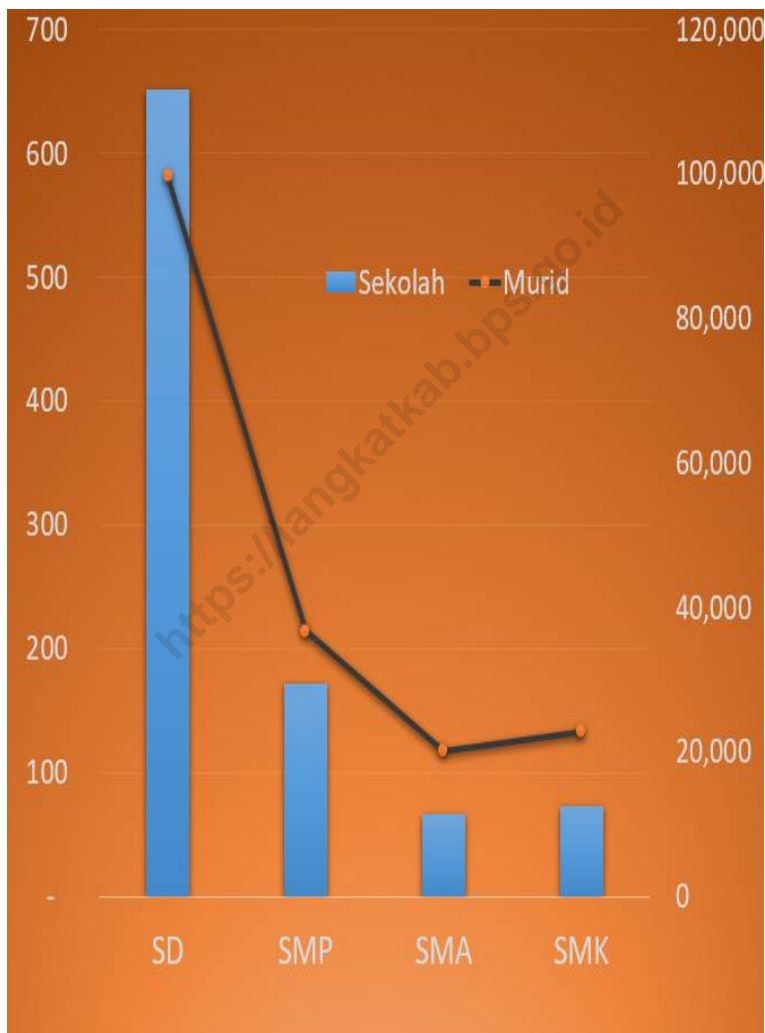
Health services to the community cannot be separated from the availability of health facilities and health workers adequately. Health facilities in Langkat Regency 2021 are 7 units hospital, 1.308 units Integrated Health Post, 32 units public health center, 38 units medical clinic, and 186 units village maternity cottage.

Religion and Other Social Aspect

The number of worship place in Langkat Regency 2021 is 2.540 units, consists of 1.135 mosques, 897 mushollas, 437 christian churches, 48 catholic churches, 20 temples, and 3 kuils.

Gambar 4.1
Figures

Banyaknya Sekolah dan Murid Menurut Jenis Pendidikan di Kabupaten Langkat, 2021
Number of School and Pupil by Type of School in Langkat Regency, 2021



Catatan/Note: ¹ Jumlah guru termasuk kepala sekolah dan guru/ *The total of teachers including headmaster and teacher*

Sumber/Source: Kementerian Pendidikan dan Kebudayaan, Sistem Data Pokok Pendidikan, data semester ganjil/ *Ministry of Educations and Culture, Basic Education Data System, odd semester*

4.1 PENDIDIKAN EDUCATION

Tabel 4.1.1 Jumlah Sekolah, Guru, dan Murid Taman Kanak-Kanak (TK) di Bawah Kementerian Pendidikan dan Kebudayaan Menurut Kecamatan di Kabupaten Langkat, 2020/2021 dan 2021/2022
Number of Schools, Teachers, and Pupils in Kindergarten Under The Ministry of Education and Culture by Subdistrict in Langkat Regency, 2020/2021 and 2021/2022

Kecamatan Subdistrict	Sekolah/Schools					
	Negeri/Public		Swasta/Private		Jumlah/Total	
	2020/2021	2021/2022	2020/2021	2021/2022	2020/2021	2021/2022
(1)	(2)	(3)	(4)	(5)	(6)	(7)
Bahorok	1	1	12	12	13	13
Sirapit	-	-	3	2	3	2
Salapian	-	-	1	1	1	1
Kutambaru	-	-	2	4	2	4
Sei Bingai	-	-	13	14	13	14
Kuala	-	-	12	14	12	14
Selesai	-	-	11	14	11	14
Binjai	1	1	7	7	8	8
Stabat	1	1	27	31	28	32
Wampu	1	1	7	8	8	9
Batang Serangan	-	-	8	8	8	8
Sawit Seberang	-	-	2	3	2	3
Padang Tualang	-	-	9	9	9	9
Hinai	-	-	10	11	10	11
Secanggang	1	1	22	23	23	24
Tanjung Pura	-	-	14	14	14	14
Gebang	-	-	3	3	3	3
Babalan	1	1	4	4	5	5
Sei Lapan	-	-	9	10	9	10
Brandan Barat	-	-	2	2	2	2
Besitang	-	-	4	5	4	5
Pangkalan Susu	-	-	3	3	3	3
Pematang Jaya	-	-	2	2	2	2
Kabupaten Langkat	6	6	187	204	193	210

Lanjutan Tabel/*Continued Table 4.1.1*

Kecamatan Subdistrict	Guru ¹ /Teachers ¹					
	Negeri/Public		Swasta/Private		Jumlah/Total	
	2020/2021	2021/2022	2020/2021	2021/2022	2020/2021	2021/2022
(1)	(8)	(9)	(10)	(11)	(12)	(13)
Bahorok	3	3	40	34	43	37
Sirapit	-	-	8	7	8	7
Salapian	-	-	5	5	5	5
Kutambaru	-	-	4	7	4	7
Sei Bingai	-	-	37	42	37	42
Kuala	-	-	48	45	48	45
Selesai	-	-	42	49	42	49
Binjai	7	7	27	29	34	36
Stabat	5	4	84	107	89	111
Wampu	2	2	26	27	28	29
Batang Serangan	-	-	27	28	27	28
Sawit Seberang	-	-	7	10	7	10
Padang Tualang	-	-	27	30	27	30
Hinai	-	-	36	32	36	32
Secanggang	8	7	71	77	79	84
Tanjung Pura	-	-	52	54	52	54
Gebang	-	-	13	10	13	10
Babalan	9	9	20	16	29	25
Sei Lapan	-	-	29	34	29	34
Brandan Barat	-	-	10	9	10	9
Besitang	-	-	16	15	16	15
Pangkalan Susu	-	-	8	10	8	10
Pematang Jaya	-	-	3	6	3	6
Kabupaten Langkat	34	32	640	683	674	715

Lanjutan Tabel/*Continued Table* 4.1.1

Kecamatan Subdistrict	Murid/Students					
	Negeri/Public		Swasta/Private		Jumlah/Total	
	2020/2021	2021/2022	2020/2021	2021/2022	2020/2021	2021/2022
(1)	(14)	(15)	(16)	(17)	(18)	(19)
Bahorok	24	22	253	420	277	442
Sirapit	-	-	106	60	106	60
Salapian	-	-	53	45	53	45
Kutambaru	-	-	32	130	32	130
Sei Bingai	-	-	400	424	400	424
Kuala	-	-	363	431	363	431
Selesai	-	-	397	460	397	460
Binjai	83	72	247	260	330	332
Stabat	26	16	741	893	767	909
Wampu	18	17	245	229	263	246
Batang Serangan	-	-	294	267	294	267
Sawit Seberang	-	-	63	60	63	60
Padang Tualang	-	-	219	228	219	228
Hinai	-	-	209	285	209	285
Secanggang	76	60	589	633	665	693
Tanjung Pura	-	-	465	526	465	526
Gebang	-	-	58	65	58	65
Babalan	46	45	161	124	207	169
Sei Lapan	-	-	291	280	291	280
Brandan Barat	-	-	88	72	88	72
Besitang	-	-	180	213	180	213
Pangkalan Susu	-	-	59	60	59	60
Pematang Jaya	-	-	58	53	58	53
Kabupaten Langkat	273	232	5 571	6 218	5 844	6 450

Catatan/Note: ¹ Jumlah guru termasuk kepala sekolah dan guru/ *The total of teachers including headmaster and teacher*
 Sumber/Source: Kementerian Pendidikan dan Kebudayaan, Sistem Data Pokok Pendidikan, data semester ganjil/ *Ministry of Educations and Culture, Basic Education Data System, odd semester*

Tabel
Table 4.1.2

**Jumlah Sekolah, Guru, dan Murid Raudatul Athfal (RA)
di Bawah Kementerian Agama Menurut Kecamatan di
Kabupaten Langkat, 2021/2022**
*Number of Schools, Teachers, and Pupils in Raudatul Athfal
(RA) Under The Ministry of Religious Affairs by Subdistrict in
Langkat Regency, 2021/2022*

Kecamatan Subdistrict	Sekolah / School	
	2020/2021	2021/2022
(1)	(3)	(5)
Bahorok	7	6
Sirapit	2	2
Salapian	3	4
Kutambaru	1	2
Sei Bingai	4	4
Kuala	10	9
Selesai	15	16
Binjai	13	14
Stabat	26	27
Wampu	21	18
Batang Serangan	11	12
Sawit Seberang	8	8
Padang Tualang	20	19
Hinai	14	14
Secanggang	29	28
Tanjung Pura	17	17
Gebang	12	12
Babalan	13	13
Sei Lapan	9	9
Brandan Barat	4	4
Besitang	13	13
Pangkalan Susu	12	12
Pematang Jaya	5	5
Kabupaten Langkat	269	273

Lanjutan Tabel/*Continued Table* 4.1.2

Kecamatan Subdistrict	Guru/ Teachers	
	2020/2021	2021/2022
(1)	(3)	(5)
Bahorok	30	26
Sirapit	5	6
Salapian	17	21
Kutambaru	4	7
Sei Bingai	19	18
Kuala	40	34
Selesai	53	66
Binjai	55	63
Stabat	108	123
Wampu	84	89
Batang Serangan	32	42
Sawit Seberang	31	39
Padang Tualang	78	84
Hinai	66	71
Secanggang	119	138
Tanjung Pura	71	74
Gebang	53	55
Babalan	75	75
Sei Lapan	45	47
Brandan Barat	15	23
Besitang	46	59
Pangkalan Susu	46	48
Pematang Jaya	15	18
Kabupaten Langkat	1 107	1 238

Lanjutan Tabel/*Continued Table* 4.1.2

Kecamatan <i>Subdistrict</i>	Murid / <i>Pupils</i>	
	2020/2021	2021/2022
(1)	(3)	(5)
Bahorok	321	263
Sirapit	99	122
Salapian	119	142
Kutamaru	55	82
Sei Bingai	138	123
Kuala	338	294
Selesai	419	420
Binjai	589	588
Stabat	967	889
Wampu	690	508
Batang Serangan	373	385
Sawit Seberang	381	314
Padang Tualang	656	651
Hinai	528	512
Secanggang	857	784
Tanjung Pura	639	571
Gebang	413	335
Babalan	560	534
Sei Lapan	385	333
Brandan Barat	172	140
Besitang	381	378
Pangkalan Susu	392	361
Pematang Jaya	136	125
Kabupaten Langkat	9 608	8 871

Catatan/*Note*: ...

Sumber/*Source*: Kementerian Agama, EMIS, data semester ganjil / *Ministry of Religious Affairs, EMIS, odd semester*

Tabel
Table 4.1.3

Jumlah Sekolah, Guru, dan Murid Sekolah Dasar (SD) di Bawah Kementerian Pendidikan dan Kebudayaan Menurut Kecamatan di Kabupaten Langkat, 2020/2021 dan 2021/2022
Number of Schools, Teachers, and Pupils in Primary Schools Under The Ministry of Education and Culture by Subdistrict in Langkat Regency, 2020/2021 and 2021/2022

Kecamatan Subdistrict	Sekolah/Schools					
	Negeri/Public		Swasta/Private		Jumlah/Total	
	2020/2021	2021/2022	2020/2021	2021/2022	2020/2021	2021/2022
(1)	(2)	(3)	(4)	(5)	(6)	(7)
Bahorok	32	32	-	-	32	32
Sirapit	14	14	-	-	14	14
Salapian	22	22	1	1	23	23
Kutambaru	12	12	-	1	12	13
Sei Bingai	33	33	2	2	35	35
Kuala	32	32	2	2	34	34
Selesai	37	37	5	7	42	44
Binjai	23	23	3	4	26	27
Stabat	29	29	11	13	40	42
Wampu	31	31	2	2	33	33
Batang Serangan	20	20	-	-	20	20
Sawit Seberang	16	16	-	-	16	16
Padang Tualang	21	21	-	-	21	21
Hinai	30	30	2	2	32	32
Secanggang	36	36	4	4	40	40
Tanjung Pura	41	41	4	5	45	46
Gebang	31	31	-	-	31	31
Babalan	25	25	7	7	32	32
Sei Lapan	15	15	9	10	24	25
Brandan Barat	12	12	1	1	13	13
Besitang	30	30	7	7	37	37
Pangkalan Susu	28	28	2	2	30	30
Pematang Jaya	11	11	-	-	11	11
Kabupaten Langkat	581	581	62	70	643	651

Lanjutan Tabel/Continued Table 4.1.3

Kecamatan Subdistrict	Guru ¹ /Teachers ¹					
	Negeri/Public		Swasta/Private		Jumlah/Total	
	2020/2021	2021/2022	2020/2021	2021/2022	2020/2021	2021/2022
(1)	(8)	(9)	(10)	(11)	(12)	(13)
Bahorok	286	273	-	-	286	273
Sirapit	131	126	-	-	131	126
Salapian	262	240	8	8	270	248
Kutambaru	113	115	-	5	113	120
Sei Bingai	366	342	17	15	383	357
Kuala	353	325	35	29	388	354
Selesai	464	423	56	63	520	486
Binjai	327	316	26	37	353	353
Stabat	460	436	119	132	579	568
Wampu	305	276	16	22	321	298
Batang Serangan	215	198	-	-	215	198
Sawit Seberang	168	160	-	-	168	160
Padang Tualang	228	220	-	-	228	220
Hinai	306	275	17	19	323	294
Secanggang	428	410	23	23	451	433
Tanjung Pura	432	413	61	59	493	472
Gebang	302	281	-	-	302	281
Babalan	323	319	85	74	408	393
Sei Lapan	196	185	94	96	290	281
Brandan Barat	115	114	7	9	122	123
Besitang	316	290	53	52	369	342
Pangkalan Susu	267	256	12	15	279	271
Pematang Jaya	102	98	-	-	102	98
Kabupaten Langkat	6 465	6 091	629	658	7 094	6 749

Lanjutan Tabel/Continued Table 4.1.3

Kecamatan Subdistrict	Murid/Students					
	Negeri/Public		Swasta/Private		Jumlah/Total	
	2020/2021	2021/2022	2020/2021	2021/2022	2020/2021	2021/2022
(1)	(14)	(15)	(16)	(17)	(18)	(19)
Bahorok	3 918	3 855	-	-	3 918	3 855
Sirapit	1 754	1 702	-	-	1 754	1 702
Salapian	3 037	2 964	74	124	3 111	3 088
Kutamaru	1 600	1 533	-	22	1 600	1 555
Sei Bingai	5 319	5 134	281	294	5 600	5 428
Kuala	4 203	3 914	606	614	4 809	4 528
Selesai	6 482	6 256	1 023	1 188	7 505	7 444
Binjai	4 170	3 975	497	666	4 667	4 641
Stabat	7 403	6 961	1 749	2 027	9 152	8 988
Wampu	3 818	3 490	155	237	3 973	3 727
Batang Serangan	3 410	3 395	-	-	3 410	3 395
Sawit Seberang	2 302	2 170	-	-	2 302	2 170
Padang Tualang	3 559	3 396	-	-	3 559	3 396
Hinai	4 465	4 256	324	371	4 789	4 627
Secanggang	6 899	6 619	309	363	7 208	6 982
Tanjung Pura	5 435	5 145	937	1 077	6 372	6 222
Gebang	4 339	4 177	-	-	4 339	4 177
Babalan	5 257	5 011	1 349	1 369	6 606	6 380
Sei Lapan	2 936	2 661	1 406	1 504	4 342	4 165
Brandan Barat	2 099	2 053	83	107	2 182	2 160
Besitang	4 370	4 180	717	812	5 087	4 992
Pangkalan Susu	4 404	4 250	148	149	4 552	4 399
Pematang Jaya	1 611	1 647	-	-	1 611	1 647
Kabupaten Langkat	92 790	88 744	9 658	10 924	102 448	99 668

Catatan/Note: ¹ Jumlah guru termasuk kepala sekolah dan guru/ *The total of teachers including headmaster and teacher*
 Sumber/Source: Kementerian Pendidikan dan Kebudayaan, Sistem Data Pokok Pendidikan, data semester ganjil/ *Ministry of Educations and Culture, Basic Education Data System, odd semester*

Tabel
Table 4.1.4

Jumlah Sekolah, Guru, dan Murid Madrasah Ibtidaiyah (MI) di Bawah Kementerian Agama Menurut Kecamatan Menurut Kecamatan di Kabupaten Langkat, 2020/2021 dan 2021/2022
Number of Schools, Teachers, and Pupils in Madrasah Ibtidaiyah (MI) Under The Ministry of Religious Affairs by Subdistrict in Langkat Regency, 2020/2021 and 2021/2022

Kecamatan Subdistrict	Sekolah/Schools					
	Negeri/Public		Swasta/Private		Jumlah/Total	
	2020/2021	2021/2022	2020/2021	2021/2022	2020/2021	2021/2022
(1)	(2)	(3)	(4)	(5)	(6)	(7)
Bahorok	1	1	7	7	8	8
Sirapit	-	-	-	-	-	-
Salapian	-	-	-	-	-	-
Kutamaru	-	-	-	-	-	-
Sei Bingai	-	-	-	-	-	-
Kuala	1	1	1	2	2	3
Selesai	-	-	4	4	4	4
Binjai	1	1	6	6	7	7
Stabat	2	2	5	5	7	7
Wampu	-	-	11	11	11	11
Batang Serangan	-	-	6	6	6	6
Sawit Seberang	-	-	6	6	6	6
Padang Tualang	2	2	17	17	19	19
Hinai	1	1	7	7	8	8
Secanggih	1	1	12	12	13	13
Tanjung Pura	1	1	21	21	22	22
Gebang	1	1	8	8	9	9
Babalan	1	1	7	7	8	8
Sei Lapan	-	-	4	4	4	4
Brandan Barat	1	1	5	5	6	6
Besitang	1	1	4	4	5	5
Pangkalan Susu	1	1	2	2	3	3
Pematang Jaya	-	-	-	-	-	-
Kabupaten Langkat	15	15	133	134	148	149

Lanjutan Tabel/Continued Table 4.1.4

Kecamatan Subdistrict	Guru ¹ /Teachers ¹					
	Negeri/Public		Swasta/Private		Jumlah/Total	
	2020/2021	2021/2022	2020/2021	2021/2022	2020/2021	2021/2022
(1)	(8)	(9)	(10)	(11)	(12)	(13)
Bahorok	22	22	73	73	95	95
Sirapit	-	-	-	-	-	-
Salapian	-	-	-	-	-	-
Kutambaru	-	-	-	-	-	-
Sei Bingai	-	-	-	-	-	-
Kuala	20	24	8	17	28	41
Selesai	-	-	35	41	35	41
Binjai	35	38	67	87	102	125
Stabat	57	59	57	64	114	123
Wampu	-	-	74	87	74	87
Batang Serangan	-	-	56	65	56	65
Sawit Seberang	-	-	49	59	49	59
Padang Tualang	47	57	137	153	184	210
Hinai	31	30	47	62	78	92
Secanggang	26	20	115	122	141	142
Tanjung Pura	25	25	170	213	195	238
Gebang	25	28	70	86	95	114
Babalan	29	29	83	84	112	113
Sei Lapan	-	-	36	42	36	42
Brandan Barat	27	27	42	63	69	90
Besitang	24	22	30	35	54	57
Pangkalan Susu	21	27	13	17	34	44
Pematang Jaya	-	-	-	-	-	-
Kabupaten Langkat	389	408	1 162	1 370	1 551	1 778

Lanjutan Tabel/*Continued Table 4.1.4*

Kecamatan Subdistrict	Murid/Students					
	Negeri/Public		Swasta/Private		Jumlah/Total	
	2020/2021	2021/2022	2020/2021	2021/2022	2020/2021	2021/2022
(1)	(14)	(15)	(16)	(17)	(18)	(19)
Bahorok	450	450	1 330	1 330	1 780	1 780
Sirapit	-	-	-	-	-	-
Salapian	-	-	-	-	-	-
Kutambaru	-	-	-	-	-	-
Sei Bingai	-	-	-	-	-	-
Kuala	295	293	83	151	378	444
Selesai	-	-	614	777	614	777
Binjai	432	406	1 182	1 282	1 614	1 688
Stabat	757	779	1 182	1 275	1 939	2 054
Wampu	-	-	1 077	1 188	1 077	1 188
Batang Serangan	-	-	1 075	1 106	1 075	1 106
Sawit Seberang	-	-	803	852	803	852
Padang Tualang	686	734	2 174	2 120	2 860	2 854
Hinai	339	323	950	1 016	1 289	1 339
Secanggang	213	191	1 420	1 402	1 633	1 593
Tanjung Pura	334	321	2 467	2 391	2 801	2 712
Gebang	366	352	948	1 029	1 314	1 381
Babalan	467	449	1 021	1 045	1 488	1 494
Sei Lapan	-	-	556	628	556	628
Brandan Barat	378	353	509	403	887	756
Besitang	373	343	298	288	671	631
Pangkalan Susu	554	521	165	168	719	689
Pematang Jaya	-	-	-	-	-	-
Kabupaten Langkat	5 644	5 515	17 854	18 451	23 498	23 966

Catatan/Note: ...

Sumber/Source: Kementerian Agama, EMIS, data semester ganjil / Ministry of Religious Affairs, EMIS, odd semester

Tabel
Table 4.1.5

Jumlah Sekolah, Guru, dan Murid Sekolah Menengah Pertama (SMP) di Bawah Kementerian Pendidikan dan Kebudayaan Menurut Kecamatan di Kabupaten Langkat, 2020/2021 dan 2021/2022
Number of Schools, Teachers, and Pupils in Junior High Schools Under The Ministry of Education and Culture by Subdistrict in Langkat Regency, 2020/2021 and 2021/2022

Kecamatan Subdistrict	Sekolah/Schools					
	Negeri/Public		Swasta/Private		Jumlah/Total	
	2020/2021	2021/2022	2020/2021	2021/2022	2020/2021	2021/2022
(1)	(2)	(3)	(4)	(5)	(6)	(7)
Bahorok	6	6	2	2	8	8
Sirapit	-	-	2	2	2	2
Salapian	3	3	4	4	7	7
Kutambaru	-	-	4	4	4	4
Sei Bingai	3	3	8	8	11	11
Kuala	4	4	5	5	9	9
Selesai	5	5	5	4	10	9
Binjai	2	2	3	3	5	5
Stabat	4	4	11	11	15	15
Wampu	2	2	4	4	6	6
Batang Serangan	2	2	5	5	7	7
Sawit Seberang	2	2	4	4	6	6
Padang Tualang	2	2	5	5	7	7
Hinai	3	3	3	3	6	6
Secanggih	3	3	5	6	8	9
Tanjung Pura	4	4	6	6	10	10
Gebang	3	3	-	-	3	3
Babalan	2	2	9	9	11	11
Sei Lapan	4	4	7	7	11	11
Brandan Barat	1	1	3	3	4	4
Besitang	3	3	7	8	10	11
Pangkalan Susu	3	3	6	7	9	10
Pematang Jaya	1	1	-	-	1	1
Kabupaten Langkat	62	62	108	110	170	172

Lanjutan Tabel/*Continued Table 4.1.5*

Kecamatan Subdistrict	Guru ¹ /Teachers ¹					
	Negeri/Public		Swasta/Private		Jumlah/Total	
	2020/2021	2021/2022	2020/2021	2021/2022	2020/2021	2021/2022
(1)	(8)	(9)	(10)	(11)	(12)	(13)
Bahorok	112	114	30	33	142	147
Sirapit	-	-	13	14	13	14
Salapian	63	57	53	51	116	108
Kutamaru	-	-	35	37	35	37
Sei Bingai	99	93	100	83	199	176
Kuala	129	119	46	40	175	159
Selesai	116	115	69	61	185	176
Binjai	79	83	27	22	106	105
Stabat	207	189	109	86	316	275
Wampu	50	47	25	26	75	73
Batang Serangan	50	51	57	56	107	107
Sawit Seberang	49	47	43	44	92	91
Padang Tualang	42	42	42	41	84	83
Hinai	104	106	27	27	131	133
Secanggang	102	99	47	49	149	148
Tanjung Pura	125	121	58	51	183	172
Gebang	81	74	-	-	81	74
Babalan	97	97	72	82	169	179
Sei Lapan	57	53	66	61	123	114
Brandan Barat	27	25	33	33	60	58
Besitang	73	66	50	52	123	118
Pangkalan Susu	69	63	59	62	128	125
Pematang Jaya	12	12	-	-	12	12
Kabupaten Langkat	1 743	1 673	1 061	1 011	2 804	2 684

Lanjutan Tabel/*Continued Table* 4.1.5

Kecamatan Subdistrict	Murid/Students					
	Negeri/Public		Swasta/Private		Jumlah/Total	
	2020/2021	2021/2022	2020/2021	2021/2022	2020/2021	2021/2022
(1)	(14)	(15)	(16)	(17)	(18)	(19)
Bahorok	1 270	1 203	390	407	1 660	1 610
Sirapit	-	-	185	175	185	175
Salapian	752	757	647	601	1 399	1 358
Kutambaru	-	-	348	329	348	329
Sei Bingai	1 318	1 321	893	869	2 211	2 190
Kuala	1 611	1 607	501	506	2 112	2 113
Selesai	1 637	1 598	812	652	2 449	2 250
Binjai	1 272	1 311	345	285	1 617	1 596
Stabat	2 880	2 751	1 460	1 449	4 340	4 200
Wampu	713	669	238	220	951	889
Batang Serangan	764	712	744	719	1 508	1 431
Sawit Seberang	672	611	697	691	1 369	1 302
Padang Tualang	625	625	477	430	1 102	1 055
Hinai	1 721	1 603	249	292	1 970	1 895
Secanggang	1 612	1 528	639	705	2 251	2 233
Tanjung Pura	1 727	1 626	613	703	2 340	2 329
Gebang	1 109	1 093	-	-	1 109	1 093
Babalan	1 623	1 640	1 258	1 252	2 881	2 892
Sei Lapan	445	412	982	798	1 427	1 210
Brandan Barat	431	407	342	420	773	827
Besitang	1 184	1 114	554	563	1 738	1 677
Pangkalan Susu	1 004	1 001	958	956	1 962	1 957
Pematang Jaya	75	98	-	-	75	98
Kabupaten Langkat	24 445	23 687	13 332	13 022	37 777	36 709

Catatan/Note: ¹ Jumlah guru termasuk kepala sekolah dan guru/ *The total of teachers including headmaster and teacher*
 Sumber/Source: Kementerian Pendidikan dan Kebudayaan, Sistem Data Pokok Pendidikan, data semester ganjil/ *Ministry of Educations and Culture, Basic Education Data System, odd semester*

Tabel
Table 4.1.6

Jumlah Sekolah, Guru, dan Murid Madrasah Tsanawiyah (MTs) di Bawah Kementerian Agama Menurut Kecamatan di Kabupaten Langkat, 2020/2021 dan 2021/2022
Number of Schools, Teachers, and Pupils in Madrasah Tsanawiyah (MTs) Under The Ministry of Religious Affairs by Subdistrict in Langkat Regency, 2020/2021 and 2021/2022

Kecamatan Subdistrict	Sekolah/Schools					
	Negeri/Public		Swasta/Private		Jumlah/Total	
	2020/2021	2021/2022	2020/2021	2021/2022	2020/2021	2021/2022
(1)	(2)	(3)	(4)	(5)	(6)	(7)
Bahorok	1	1	5	5	6	6
Sirapit	-	-	-	-	-	-
Salapian	-	-	1	1	1	1
Kutamaru	-	-	1	1	1	1
Sei Bingai	-	-	1	1	1	1
Kuala	-	-	3	3	3	3
Selesai	-	-	6	7	6	7
Binjai	-	-	3	4	3	4
Stabat	-	-	11	11	11	11
Wampu	1	1	7	7	8	8
Batang Serangan	-	-	7	8	7	8
Sawit Seberang	-	-	3	3	3	3
Padang Tualang	-	-	8	9	8	9
Hinai	-	-	4	4	4	4
Secanggang	-	-	9	9	9	9
Tanjung Pura	1	1	15	16	16	17
Gebang	-	-	7	7	7	7
Babalan	-	-	8	8	8	8
Sei Lapan	-	-	7	7	7	7
Brandan Barat	-	-	3	3	3	3
Besitang	1	1	6	6	7	7
Pangkalan Susu	-	-	5	5	5	5
Pematang Jaya	-	-	2	2	2	2
Kabupaten Langkat	4	4	122	127	126	131

Lanjutan Tabel/Continued Table 4.1.6

Kecamatan Subdistrict	Guru ¹ /Teachers ¹					
	Negeri/Public		Swasta/Private		Jumlah/Total	
	2020/2021	2021/2022	2020/2021	2021/2022	2020/2021	2021/2022
(1)	(8)	(9)	(10)	(11)	(12)	(13)
Bahorok	58	65	58	59	116	124
Sirapit	-	-	-	-	-	-
Salapian	-	-	15	16	15	16
Kutambaru	-	-	18	17	18	17
Sei Bingai	-	-	15	20	15	20
Kuala	-	-	47	65	47	65
Selesai	-	-	66	81	66	81
Binjai	-	-	53	80	53	80
Stabat	-	-	137	171	137	171
Wampu	85	75	95	98	180	173
Batang Serangan	-	-	75	98	75	98
Sawit Seberang	-	-	37	40	37	40
Padang Tualang	-	-	96	126	96	126
Hinai	-	-	41	39	41	39
Secanggang	-	-	128	149	128	149
Tanjung Pura	51	68	185	245	236	313
Gebang	-	-	89	95	89	95
Babalan	-	-	96	106	96	106
Sei Lapan	-	-	44	56	44	56
Brandan Barat	-	-	32	40	32	40
Besitang	57	55	48	57	105	112
Pangkalan Susu	-	-	50	78	50	78
Pematang Jaya	-	-	21	22	21	22
Kabupaten Langkat	251	263	1 446	1 758	1 697	2 021

Lanjutan Tabel/Continued Table 4.1.6

Kecamatan Subdistrict	Murid/Students					
	Negeri/Public		Swasta/Private		Jumlah/Total	
	2020/2021	2021/2022	2020/2021	2021/2022	2020/2021	2021/2022
(1)	(14)	(15)	(16)	(17)	(18)	(19)
Bahorok	702	694	514	513	1 216	1 207
Sirapit	-	-	-	-	-	-
Salapian	-	-	74	60	74	60
Kutamaru	-	-	292	322	292	322
Sei Bingai	-	-	203	201	203	201
Kuala	-	-	911	942	911	942
Selesai	-	-	764	963	764	963
Binjai	-	-	1 235	1 290	1 235	1 290
Stabat	-	-	1 710	2 053	1 710	2 053
Wampu	4	957	895	849	899	1 806
Batang Serangan	-	-	922	875	922	875
Sawit Seberang	-	-	615	592	615	592
Padang Tualang	-	-	1 446	1 610	1 446	1 610
Hinai	-	-	346	394	346	394
Secanggang	-	-	1 791	1 712	1 791	1 712
Tanjung Pura	763	750	2 368	2 724	3 131	3 474
Gebang	-	-	1 407	1 418	1 407	1 418
Babalan	-	-	1 345	1 246	1 345	1 246
Sei Lapan	-	-	517	577	517	577
Brandan Barat	-	-	185	213	185	213
Besitang	604	629	485	505	1 089	1 134
Pangkalan Susu	-	-	622	621	622	621
Pematang Jaya	-	-	167	183	167	183
Kabupaten Langkat	2 073	3 030	18 814	19 863	20 887	22 893

Catatan/Note: ...

Sumber/Source: Kementerian Agama, EMIS, data semester ganjil / Ministry of Religious Affairs, EMIS, odd semester

Tabel
Table 4.1.7

Jumlah Sekolah, Guru, dan Murid Sekolah Menengah Atas (SMA) di Bawah Kementerian Pendidikan dan Kebudayaan Menurut Kecamatan di Kabupaten Langkat, 2020/2021 dan 2021/2022
Number of Schools, Teachers, and Pupils in Senior High Schools Under The Ministry of Education and Culture by Subdistrict in Langkat Regency, 2020/2021 and 2021/2022

Kecamatan Subdistrict	Sekolah/Schools					
	Negeri/Public		Swasta/Private		Jumlah/Total	
	2020/2021	2021/2022	2020/2021	2021/2022	2020/2021	2021/2022
(1)	(2)	(3)	(4)	(5)	(6)	(7)
Bahorok	1	1	2	2	3	3
Sirapit	-	-	1	1	1	1
Salapian	1	1	1		2	2
Kutambaru	-	-	-	-	-	-
Sei Bingai	1	1	3	3	4	4
Kuala	1	1	3	3	4	4
Selesai	1	1	4	4	5	5
Binjai	1	1	1	1	2	2
Stabat	1	1	7	7	8	8
Wampu	1	1	3	3	4	4
Batang Serangan	-	-	2	2	2	2
Sawit Seberang	-	-	3	3	3	3
Padang Tualang	1	1	2	2	3	3
Hinai	1	1	-	-	1	1
Secanggang	1	1	3	3	4	4
Tanjung Pura	1	1	3	3	4	4
Gebang	1	1	-	-	1	1
Babalan	1	1	5	4	6	5
Sei Lapan	1	1	2	2	3	3
Brandan Barat	1	1	-	-	1	1
Besitang	1	1	3	3	4	4
Pangkalan Susu	1	1	2	2	3	3
Pematang Jaya	-	-	-	-	-	-
Kabupaten Langkat	18	18	50	49	68	67

Lanjutan Tabel/Continued Table 4.1.7

Kecamatan Subdistrict	Guru ¹ /Teachers ¹					
	Negeri/Public		Swasta/Private		Jumlah/Total	
	2020/2021	2021/2022	2020/2021	2021/2022	2020/2021	2021/2022
(1)	(8)	(9)	(10)	(11)	(12)	(13)
Bahorok	30	31	16	16	46	47
Sirapit	-	-	11	11	11	11
Salapian	49	46	7	7	56	53
Kutamaru	-	-	-	-	-	-
Sei Bingai	30	29	29	23	59	52
Kuala	53	41	32	21	85	62
Selesai	49	47	42	39	91	86
Binjai	43	44	11	5	54	49
Stabat	64	61	79	75	143	136
Wampu	21	19	21	26	42	45
Batang Serangan	-	-	15	15	15	15
Sawit Seberang	-	-	34	36	34	36
Padang Tualang	38	41	14	14	52	55
Hinai	34	35	-	-	34	35
Secanggang	42	40	35	33	77	73
Tanjung Pura	41	37	28	36	69	73
Gebang	47	43	-	-	47	43
Babalan	43	31	44	38	87	69
Sei Lapan	26	26	52	50	78	76
Brandan Barat	34	36	-	-	34	36
Besitang	37	38	14	13	51	51
Pangkalan Susu	36	37	30	36	66	73
Pematang Jaya	-	-	-	-	-	-
Kabupaten Langkat	717	682	514	494	1 231	1 176

Lanjutan Tabel/*Continued Table 4.1.7*

Kecamatan Subdistrict	Murid/Students					
	Negeri/Public		Swasta/Private		Jumlah/Total	
	2020/2021	2021/2022	2020/2021	2021/2022	2020/2021	2021/2022
(1)	(14)	(15)	(16)	(17)	(18)	(19)
Bahorok	788	751	416	431	1 204	1 182
Sirapit	-	-	111	99	111	99
Salapian	720	719	156	160	876	879
Kutamaru	-	-	-	-	-	-
Sei Bingai	598	623	420	414	1 018	1 037
Kuala	936	946	372	363	1 308	1 309
Selesai	1 051	988	622	604	1 673	1 592
Binjai	674	706	138	86	812	792
Stabat	1 100	1 066	1 219	1 074	2 319	2 140
Wampu	340	324	264	272	604	596
Batang Serangan	-	-	190	197	190	197
Sawit Seberang	-	-	680	664	680	664
Padang Tualang	755	742	233	227	988	969
Hinai	529	543	-	-	529	543
Secanggang	807	773	241	289	1 048	1 062
Tanjung Pura	757	790	584	537	1 341	1 327
Gebang	782	767	-	-	782	767
Babalan	683	678	822	861	1 505	1 539
Sei Lapan	336	407	797	661	1 133	1 068
Brandan Barat	561	542	-	-	561	542
Besitang	674	621	233	199	907	820
Pangkalan Susu	753	731	240	244	993	975
Pematang Jaya	-	-	-	-	-	-
Kabupaten Langkat	12 844	12 717	7 738	7 382	20 582	20 099

Catatan/Note: ¹ Jumlah guru termasuk kepala sekolah dan guru / *The total of teachers including headmaster and teacher*
 Sumber/Source: Kementerian Pendidikan dan Kebudayaan, Sistem Data Pokok Pendidikan, data semester ganjil/ *Ministry of Educations and Culture, Basic Education Data System, odd semester*

Tabel
Table 4.1.8

Jumlah Sekolah, Guru, dan Murid Sekolah Menengah Kejuruan (SMK) di Bawah Kementerian Pendidikan dan Kebudayaan Menurut Kecamatan di Kabupaten Langkat, 2020/2021 dan 2021/2022
Number of Schools, Teachers, and Pupils in Vocational High Schools Under The Ministry of Education and Culture by Subdistrict in Langkat Regency, 2020/2021 and 2021/2022

Kecamatan Subdistrict	Sekolah/Schools					
	Negeri/Public		Swasta/Private		Jumlah/Total	
	2020/2021	2021/2022	2020/2021	2021/2022	2020/2021	2021/2022
(1)	(2)	(3)	(4)	(5)	(6)	(7)
Bahorok	-	-	1	1	1	1
Sirapit	1	1	1	1	2	2
Salapian	-	-	1	1	1	1
Kutamaru	-	-	-	-	-	-
Sei Bingai	-	-	2	2	2	2
Kuala	-	-	3	3	3	3
Selesai	-	-	4	4	4	4
Binjai	-	-	2	2	2	2
Stabat	1	1	12	12	13	13
Wampu	-	-	4	4	4	4
Batang Serangan	-	-	4	4	4	4
Sawit Seberang	-	-	2	2	2	2
Padang Tualang	-	-	5	5	5	5
Hinai	-	-	-	-	-	-
Secanggang	-	-	4	5	4	5
Tanjung Pura	1	1	4	4	5	5
Gebang	-	-	1	1	1	1
Babalan	-	-	4	4	4	4
Sei Lapan	-	-	3	3	3	3
Brandan Barat	-	-	2	2	2	2
Besitang	-	-	4	4	4	4
Pangkalan Susu	-	-	5	5	5	5
Pematang Jaya	-	1	-	-	-	1
Kabupaten Langkat	3	4	68	69	71	73

Lanjutan Tabel/Continued Table 4.1.8

Kecamatan Subdistrict	Guru ¹ /Teachers ¹					
	Negeri/Public		Swasta/Private		Jumlah/Total	
	2020/2021	2021/2022	2020/2021	2021/2022	2020/2021	2021/2022
(1)	(8)	(9)	(10)	(11)	(12)	(13)
Bahorok	-	-	20	20	20	20
Sirapit	28	36	12	11	40	47
Salapian	-	-	24	30	24	30
Kutamaru	-	-	-	-	-	-
Sei Bingai	-	-	25	18	25	18
Kuala	-	-	49	38	49	38
Selesai	-	-	75	60	75	60
Binjai	-	-	13	13	13	13
Stabat	111	110	244	245	355	355
Wampu	-	-	30	37	30	37
Batang Serangan	-	-	57	52	57	52
Sawit Seberang	-	-	29	38	29	38
Padang Tualang	-	-	64	65	64	65
Hinai	-	-	-	-	-	-
Secanggang	-	-	51	65	51	65
Tanjung Pura	72	63	73	65	145	128
Gebang	-	-	10	12	10	12
Babalan	-	-	54	49	54	49
Sei Lapan	-	-	42	44	42	44
Brandan Barat	-	-	44	45	44	45
Besitang	-	-	38	45	38	45
Pangkalan Susu	-	-	62	66	62	66
Pematang Jaya	-	18	-	-	-	18
Kabupaten Langkat	211	227	1 016	1 018	1 227	1 245

Lanjutan Tabel/*Continued Table 4.1.8*

Kecamatan Subdistrict	Murid/Students					
	Negeri/Public		Swasta/Private		Jumlah/Total	
	2020/2021	2021/2022	2020/2021	2021/2022	2020/2021	2021/2022
(1)	(14)	(15)	(16)	(17)	(18)	(19)
Bahorok	-	-	532	530	532	530
Sirapit	333	383	71	88	404	471
Salapian	-	-	708	716	708	716
Kutambaru	-	-	-	-	-	-
Sei Bingai	-	-	429	499	429	499
Kuala	-	-	889	846	889	846
Selesai	-	-	1 001	999	1 001	999
Binjai	-	-	275	294	275	294
Stabat	2 014	2 917	4 224	4 095	6 238	7 012
Wampu	-	-	555	541	555	541
Batang Serangan	-	-	936	1 008	936	1 008
Sawit Seberang	-	-	746	784	746	784
Padang Tualang	-	-	851	891	851	891
Hinai	-	-	-	-	-	-
Secanggang	-	-	1 346	1 482	1 346	1 482
Tanjung Pura	1 103	1 022	1 257	1 117	2 360	2 139
Gebang	-	-	74	197	74	197
Babalan	-	-	797	721	797	721
Sei Lapan	-	-	843	745	843	745
Brandan Barat	-	-	842	807	842	807
Besitang	-	-	683	756	683	756
Pangkalan Susu	-	-	1 323	1 300	1 323	1 300
Pematang Jaya	-	44	-	-	-	44
Kabupaten Langkat	3 450	4 366	18 382	18 416	21 832	22 782

Catatan/Note: ¹ Jumlah guru termasuk kepala sekolah dan guru/*The total of teachers including headmaster and teacher*
 Sumber/Source: Kementerian Pendidikan dan Kebudayaan, Sistem Data Pokok Pendidikan, data semester ganjil/ *Ministry of Educations and Culture, Basic Education Data System, odd semester*

Tabel
Table 4.1.9

**Jumlah Sekolah, Guru, dan Murid Madrasah Aliyah (MA)
di Bawah Kementerian Agama Menurut Kecamatan di
Kabupaten Langkat, 2020/2021 dan 2021/2022**
*Number of Schools, Teachers, and Pupils in Madrasah Aliyah
(MA) Under the Ministry of Religious Affairs by Subdistrict in
Langkat Regency, 2020/2021 and 2021/2022*

Kecamatan Subdistrict	Sekolah/Schools					
	Negeri/Public		Swasta/Private		Jumlah/Total	
	2020/2021	2021/2022	2020/2021	2021/2022	2020/2021	2021/2022
(1)	(2)	(3)	(4)	(5)	(6)	(7)
Bahorok	-	-	2	2	2	2
Sirapit	-	-	-	-	-	-
Salapian	-	-	-	-	-	-
Kutambaru	-	-	-	-	-	-
Sei Bingai	-	-	-	-	-	-
Kuala	-	-	4	4	4	4
Selesai	-	-	5	5	5	5
Binjai	-	-	3	3	3	3
Stabat	1	1	6	6	7	7
Wampu	-	-	2	2	2	2
Batang Serangan	-	-	1	1	1	1
Sawit Seberang	-	-	1	1	1	1
Padang Tualang	-	-	5	5	5	5
Hinai	-	-	-	-	-	-
Secanggih	-	-	4	4	4	4
Tanjung Pura	2	2	11	11	13	13
Gebang	-	-	2	2	2	2
Babalan	-	-	3	3	3	3
Sei Lapan	-	-	1	1	1	1
Brandan Barat	-	-	-	-	-	-
Besitang	-	-	3	3	3	3
Pangkalan Susu	-	-	2	2	2	2
Pematang Jaya	-	-	-	-	-	-
Kabupaten Langkat	3	3	55	55	58	58

Lanjutan Tabel/*Continued Table* 4.1.9

Kecamatan Subdistrict	Guru ¹ /Teachers ¹					
	Negeri/Public		Swasta/Private		Jumlah/Total	
	2020/2021	2021/2022	2020/2021	2021/2022	2020/2021	2021/2022
(1)	(8)	(9)	(10)	(11)	(12)	(13)
Bahorok	-	-	21	26	21	26
Sirapit	-	-	-	-	-	-
Salapian	-	-	-	-	-	-
Kutambaru	-	-	-	-	-	-
Sei Bingai	-	-	-	-	-	-
Kuala	-	-	39	68	39	68
Selesai	-	-	53	49	53	49
Binjai	-	-	38	42	38	42
Stabat	55	67	103	88	158	155
Wampu	-	-	16	16	16	16
Batang Serangan	-	-	9	11	9	11
Sawit Seberang	-	-	9	13	9	13
Padang Tualang	-	-	58	66	58	66
Hinai	-	-	-	-	-	-
Secanggang	-	-	39	48	39	48
Tanjung Pura	146	153	101	114	247	267
Gebang	-	-	11	12	11	12
Babalan	-	-	30	33	30	33
Sei Lapan	-	-	5	13	5	13
Brandan Barat	-	-	-	-	-	-
Besitang	-	-	55	38	55	38
Pangkalan Susu	-	-	17	24	17	24
Pematang Jaya	-	-	-	-	-	-
Kabupaten Langkat	201	220	604	661	805	881

Catatan/Note: ...

Sumber/Source: Kementerian Agama, EMIS, data semester ganjil / Ministry of Religious Affairs, EMIS, odd semester

Lanjutan Tabel/*Continued Table* 4.1.9

Kecamatan Subdistrict	Murid/Students					
	Negeri/Public		Swasta/Private		Jumlah/Total	
	2020/2021	2021/2022	2020/2021	2021/2022	2020/2021	2021/2022
(1)	(14)	(15)	(16)	(17)	(18)	(19)
Bahorok	-	-	140	151	140	151
Sirapit	-	-	-	-	-	-
Salapian	-	-	-	-	-	-
Kutambaru	-	-	-	-	-	-
Sei Bingai	-	-	-	-	-	-
Kuala	-	-	524	503	524	503
Seesai	-	-	489	506	489	506
Binjai	-	-	541	644	541	644
Stabat	827	855	818	929	1 645	1 784
Wampu	-	-	178	175	178	175
Batang Serangan	-	-	28	46	28	46
Sawit Seberang	-	-	293	268	293	268
Padang Tualang	-	-	469	551	469	551
Hinai	-	-	-	-	-	-
Secanggang	-	-	364	377	364	377
Tanjung Pura	1 859	1 892	1 137	1 235	2 996	3 127
Gebang	-	-	204	200	204	200
Babalan	-	-	433	461	433	461
Sei Lapan	-	-	54	49	54	49
Brandan Barat	-	-	-	-	-	-
Besitang	-	-	268	291	268	291
Pangkalan Susu	-	-	109	110	109	110
Pematang Jaya	-	-	-	-	-	-
Kabupaten Langkat	2 686	2 747	6 049	6 496	8 735	9 243

Tabel
Table 4.1.10

Jumlah Desa¹/Kelurahan yang Memiliki Fasilitas Sekolah Menurut Kecamatan dan Tingkat Pendidikan di Kabupaten Langkat, 2019-2021
Number of Villages¹ Having Educational Facilities by Subdistrict and Educational Level in Langkat Regency, 2019-2021

Kecamatan Subdistrict	SD Primary School		
	2019	2020	2021
(1)	(2)	(3)	(4)
Bahorok	19	19	18
Sirapit	10	10	9
Salapian	14	15	14
Kutambaru	8	8	7
Sei Bingai	16	16	16
Kuala	16	16	16
Selesai	14	14	14
Binjai	5	6	7
Stabat	12	12	12
Wampu	14	14	14
Batang Serangan	8	8	8
Sawit Seberang	7	7	7
Padang Tualang	12	12	12
Hinai	13	13	13
Secanggang	17	17	17
Tanjung Pura	19	19	19
Gebang	11	11	11
Babalan	8	8	8
Sei Lapan	13	13	13
Brandan Barat	7	7	7
Besitang	9	9	9
Pangkalan Susu	11	11	11
Pematang Jaya	7	7	7
Kabupaten Langkat	270	272	269

Lanjutan Tabel/*Continued Table* 4.1.10

Kecamatan <i>Subdistrict</i>	SMP <i>Junior High School</i>		
	2019	2020	2021
(1)	(5)	(6)	(7)
Bahorok	9	8	8
Sirapit	3	3	3
Salapian	6	6	4
Kutamaru	3	3	3
Sei Bingai	8	8	8
Kuala	6	7	7
Selesai	11	11	11
Binjai	3	3	3
Stabat	12	12	12
Wampu	11	11	11
Batang Serangan	6	6	6
Sawit Seberang	6	6	6
Padang Tualang	9	9	9
Hinai	7	6	7
Secanggang	13	11	11
Tanjung Pura	11	12	12
Gebang	6	6	6
Babalan	6	7	7
Sei Lapan	8	10	10
Brandan Barat	5	6	6
Besitang	9	8	8
Pangkalan Susu	7	7	7
Pematang Jaya	5	5	5
Kabupaten Langkat	170	171	170

Lanjutan Tabel/*Continued Table* 4.1.10

Kecamatan Subdistrict	SMA Senior High School		
	2019	2020	2021
(1)	(8)	(9)	(10)
Bahorok	1	1	2
Sirapit	1	1	1
Salapian	2	2	–
Kutambaru	–	–	–
Sei Bingai	3	3	3
Kuala	3	3	3
Selesai	7	7	6
Binjai	4	3	3
Stabat	8	8	8
Wampu	5	5	6
Batang Serangan	2	3	3
Sawit Seberang	2	2	2
Padang Tualang	7	8	7
Hinai	1	1	1
Secanggang	5	6	5
Tanjung Pura	10	10	10
Gebang	3	1	2
Babalan	5	5	5
Sei Lapan	4	4	5
Brandan Barat	1	1	1
Besitang	6	6	5
Pangkalan Susu	4	4	4
Pematang Jaya	–	–	–
Kabupaten Langkat	84	84	82

Lanjutan Tabel/*Continued Table* 4.1.10

Kecamatan Subdistrict	SMK Vocational School		
	2019	2020	2021
(1)	(11)	(12)	(13)
Bahorok	1	1	1
Sirapit	2	2	2
Salapian	1	1	–
Kutambaru	–	–	–
Sei Bingai	2	2	2
Kuala	3	3	3
Selesai	4	4	4
Binjai	1	1	1
Stabat	6	6	6
Wampu	4	3	5
Batang Serangan	4	4	4
Sawit Seberang	1	1	1
Padang Tualang	5	5	5
Hinai	1	1	1
Secanggang	4	4	5
Tanjung Pura	3	3	3
Gebang	1	1	1
Babalan	3	4	3
Sei Lapan	2	2	2
Brandan Barat	1	1	1
Besitang	4	4	4
Pangkalan Susu	3	3	4
Pematang Jaya	–	–	–
Kabupaten Langkat	56	56	58

Lanjutan Tabel/*Continued Table* 4.1.10

Kecamatan Subdistrict	Perguruan Tinggi University		
	2019	2020	2021
(1)	(14)	(15)	(16)
Bahorok	–	–	–
Sirapit	–	–	–
Salapian	–	–	–
Kutambaru	–	–	–
Sei Bingai	–	–	–
Kuala	–	–	–
Selesai	1	1	1
Binjai	–	–	–
Stabat	1	1	1
Wampu	–	–	–
Batang Serangan	–	–	–
Sawit Seberang	–	–	–
Padang Tualang	–	–	–
Hinai	–	–	–
Secanggang	–	–	–
Tanjung Pura	1	1	1
Gebang	–	–	–
Babalan	–	–	–
Sei Lapan	–	–	–
Brandan Barat	–	–	–
Besitang	–	–	–
Pangkalan Susu	–	–	–
Pematang Jaya	–	–	–
Kabupaten Langkat	3	3	3

Catatan/*Note*: ¹ Desa pada tabel ini termasuk Unit Permukiman Transmigrasi (UPT) yang masih dibina oleh kementerian terkait dan nagari di Kabupaten/Kota Sumatera Barat/*Villages in this table include Transmigration Settlement Unit which is still fostered by the relevant ministries and the nagari in the Province of Sumatera Barat*

Sumber/*Source*: BPS, Pendataan Potensi Desa (Podes)/ *BPS–Statistics Indonesia, Village Potential Data Collection*

Tabel
Table 4.1.11

Angka Partisipasi Murni (APM) dan Angka Partisipasi Kasar (APK) Menurut Jenjang Pendidikan di Kabupaten Langkat, 2020 dan 2021
Net Participation Rates and Gross Participation Rates by Educational Level in Langkat Regency/Municipality, 2020 and 2021

Jenjang Pendidikan Educational Level	Angka Partisipasi Murni (APM) Net Participation Rates		Angka Partisipasi Kasar (APK) Gross Participation Rates	
	2020	2021	2020	2021
(1)	(2)	(3)	(4)	(5)
SD/MI /Sederajat Primary School	98,64	99,74	110,83	110,41
SMP/MTs / Sederajat Lower Secondary School	78,97	81,65	90,17	88,47
SMA/SMK/MA / Sederajat Upper Secondary School	65,31	77,98	102,91	101,43

Catatan/Note: ...

Sumber/Source: BPS, Survei Sosial Ekonomi Nasional (Susenas)/BPS-Statistics Indonesia, National Socioeconomic Survey

Tabel 4.1.12 Tingkat Buta Huruf Menurut Kelompok Umur di Kabupaten Langkat, 2019 dan 2020
Table 4.1.12 *Illiterate Rate by Age Group in Langkat Regency/ Municipality, 2020 and 2021*

Kelompok Umur Age Group	2020	2021
(1)	(2)	(3)
10-14	0,21	0,99
15-24	0,00	0,00
25-40	0,11	0,24
41-64	0,91	0,54
65+	9,86	7,99
Jumlah/Total		
10-24	0,21	0,99
10-40	0,32	1,23
10-64	1,23	1,77
65+	9,86	9,86

Catatan/Note: ...

Sumber/Source: BPS, Survei Sosial Ekonomi Nasional (Susenas)/BPS-Statistics Indonesia, National Socioeconomic Survey

Tabel 4.1.13 Rasio Murid Sekolah Dasar terhadap Sekolah dan Guru Dirinci Menurut Kecamatan di Kabupaten Langkat, 2021/2022 Semester Genap
Table 4.1.13 Ratio of Pupil in Elementary School to Schools and Teachers by Subdistrict in Langkat Regency, 2021/2022

Kecamatan Subdistrict	Rasio Murid Terhadap Ratio of Pupils to	
	Sekolah Schools	Guru Teachers
(1)	(2)	(3)
Bahorok	120,47	14,12
Sirapit	121,57	13,51
Salapian	134,26	12,45
Kutambaru	119,62	12,96
Sei Bingai	155,09	15,20
Kuala	133,18	12,79
Seesai	169,18	15,32
Binjai	171,89	13,15
Stabat	214,00	15,82
Wampu	112,94	12,51
Batang Serangan	169,75	17,15
Sawit Seberang	135,63	13,56
Padang Tualang	161,71	15,44
Hinai	144,59	15,74
Secanggang	174,55	16,12
Tanjung Pura	135,26	13,18
Gebang	134,74	14,86
Babalan	199,38	16,23
Sei Lapan	166,60	14,82
Brandan Barat	166,15	17,56
Besitang	134,92	14,60
Pangkalan Susu	146,63	16,23
Pematang Jaya	149,73	16,81
Kabupaten Langkat	153,10	14,77

Catatan/Note: ¹ Jumlah guru termasuk kepala sekolah dan guru/ The total of teachers including headmaster and teacher

Sumber/Source: Kementerian Pendidikan dan Kebudayaan, Sistem Data Pokok Pendidikan, data semester ganjil/ Ministry of Educations and Culture, Basic Education Data System, odd semester

Tabel 4.1.14 Rasio Murid Sekolah Menengah Pertama (SMP) terhadap Sekolah dan Guru Dirinci Menurut Kecamatan di Kabupaten Langkat, 2021/2022 Semester Genap
Ratio of Pupil in Elementary School to Schools and Teachers by Subdistrict in Langkat Regency, 2021/2022

Kecamatan Subdistrict	Rasio Murid Terhadap Ratio of Pupils to	
	Sekolah Schools	Guru Teachers
(1)	(2)	(3)
Bahorok	201,25	10,95
Sirapit	87,50	12,50
Salapian	194,00	12,57
Kutamaru	82,25	8,89
Sei Bingai	199,09	12,44
Kuala	234,78	13,29
Selesai	250,00	12,78
Binjai	319,20	15,20
Stabat	280,00	15,27
Wampu	148,17	12,18
Batang Serangan	204,43	13,37
Sawit Seberang	217,00	14,31
Padang Tualang	150,71	12,71
Hinai	315,83	14,25
Secanggih	248,11	15,09
Tanjung Pura	232,90	13,54
Gebang	364,33	14,77
Babalan	262,91	16,16
Sei Lapan	110,00	10,61
Brandan Barat	206,75	14,26
Besitang	152,45	14,21
Pangkalan Susu	195,70	15,66
Pematang Jaya	98,00	8,17
Kabupaten Langkat	213,42	13,68

Catatan/Note: ¹ Jumlah guru termasuk kepala sekolah dan guru/ *The total of teachers including headmaster and teacher*

Sumber/Source: Kementerian Pendidikan dan Kebudayaan, Sistem Data Pokok Pendidikan, data semester ganjil/ *Ministry of Educations and Culture, Basic Education Data System, odd semester*

Tabel
Table 4.1.15

Rasio Murid Sekolah Menengah Atas (SMA) terhadap Sekolah dan Guru Dirinci Menurut Kecamatan di Kabupaten Langkat, 2021/2022 Semester Genap
Ratio of Pupil in Elementary School to Schools and Teachers by Subdistrict in Langkat Regency, 2021/2022

Kecamatan Subdistrict	Rasio Murid Terhadap Ratio of Pupils to	
	Sekolah Schools	Guru Teachers
(1)	(2)	(3)
Bahorok	394,00	25,15
Sirapit	99,00	9,00
Salapian	439,50	16,58
Kutamaru	-	-
Sei Bingai	259,25	19,94
Kuala	327,25	21,11
Selesai	318,40	18,51
Binjai	396,00	16,16
Stabat	267,50	15,74
Wampu	149,00	13,24
Batang Serangan	98,50	13,13
Sawit Seberang	221,33	18,44
Padang Tualang	323,00	17,62
Hinai	543,00	15,51
Secanggih	265,50	14,55
Tanjung Pura	331,75	18,18
Gebang	767,00	17,84
Babalan	307,80	22,30
Sei Lapan	356,00	14,05
Brandan Barat	542,00	15,06
Besitang	205,00	16,08
Pangkalan Susu	325,00	13,36
Pematang Jaya	-	-
Kabupaten Langkat	299,99	17,09

Catatan/Note: ¹ Jumlah guru termasuk kepala sekolah dan guru/ The total of teachers including headmaster and teacher

Sumber/Source: Kementerian Pendidikan dan Kebudayaan, Sistem Data Pokok Pendidikan, data semester ganjil/ Ministry of Educations and Culture, Basic Education Data System, odd semester

4.2 KESEHATAN HEALTH

Tabel 4.2.1 **Jumlah Desa¹/Kelurahan Yang Memiliki Sarana Kesehatan Menurut Kecamatan di Kabupaten Langkat, 2019-2021**
Number of Villages¹ Having Health Facilities by Subdistrict in Langkat Regency, 2019-2021

Kecamatan Subdistrict	Rumah Sakit Hospital		
	2019	2020	2021
(1)	(2)	(3)	(4)
Bahorok	–	–	–
Sirapit	–	–	–
Salapian	–	–	–
Kutamaru	–	–	–
Sei Bingai	–	–	–
Kuala	–	–	–
Selesai	1	1	1
Binjai	–	–	–
Stabat	1	1	1
Wampu	1	1	1
Batang Serangan	–	–	–
Sawit Seberang	–	–	–
Padang Tualang	1	1	1
Hinai	–	–	–
Secanggang	1	–	–
Tanjung Pura	1	1	1
Gebang	–	–	1
Babalan	1	1	–
Sei Lapan	1	1	1
Brandan Barat	–	–	–
Besitang	–	–	–
Pangkalan Susu	–	–	–
Pematang Jaya	–	–	–
Kabupaten Langkat	8	7	7

Lanjutan Tabel/*Continued Table* 4.2.1

Kecamatan <i>Subdistrict</i>	Rumah Sakit Bersalin <i>Maternity Hospital</i>		
	2019	2020	2021
(1)	(5)	(6)	(7)
Bahorok	–	–	–
Sirapit	–	–	–
Salapian	–	–	–
Kutambaru	–	–	–
Sei Bingai	–	–	–
Kuala	–	–	–
Selesai	–	–	–
Binjai	–	–	–
Stabat	–	–	–
Wampu	–	–	–
Batang Serangan	–	–	–
Sawit Seberang	–	–	–
Padang Tualang	–	–	–
Hinai	–	–	–
Secanggang	–	–	–
Tanjung Pura	–	–	–
Gebang	–	–	–
Babalan	–	–	–
Sei Lapan	–	–	–
Brandan Barat	–	–	–
Besitang	–	–	–
Pangkalan Susu	–	–	–
Pematang Jaya	–	–	–
Kabupaten Langkat	–	–	–

Lanjutan Tabel/*Continued Table 4.2.1*

Kecamatan Subdistrict	Poliklinik Polyclinic		
	2019	2020	2021
(1)	(8)	(9)	(10)
Bahorok	2	5	5
Sirapit	–	3	1
Salapian	4	6	2
Kutambaru	2	3	2
Sei Bingai	7	5	6
Kuala	7	8	8
Selesai	2	2	3
Binjai	3	3	4
Stabat	6	6	6
Wampu	3	3	3
Batang Serangan	2	1	2
Sawit Seberang	1	1	1
Padang Tualang	3	3	4
Hinai	–	1	–
Secanggang	2	1	2
Tanjung Pura	1	1	2
Gebang	1	1	1
Babalan	3	4	3
Sei Lapan	3	4	2
Brandan Barat	–	–	–
Besitang	3	3	4
Pangkalan Susu	2	2	1
Pematang Jaya	–	–	–
Kabupaten Langkat	57	66	62

Lanjutan Tabel/*Continued Table* 4.2.1

Kecamatan Subdistrict	Puskesmas Public Health Center		
	2019	2020	2021
(1)	(11)	(12)	(13)
Bahorok	2	3	4
Sirapit	1	–	2
Salapian	1		–
Kutambaru	1	1	1
Sei Bingai	2	2	2
Kuala	1	1	1
Selesai	1	1	1
Binjai	1	1	1
Stabat	2	2	2
Wampu	3	2	2
Batang Serangan	1	1	1
Sawit Seberang	1	1	1
Padang Tualang	2	2	2
Hinai	1	1	1
Secanggang	3	3	3
Tanjung Pura	3	2	2
Gebang	2	1	1
Babalan	2	2	2
Sei Lapan	1	–	1
Brandan Barat	1	1	1
Besitang	1	1	1
Pangkalan Susu	2	2	2
Pematang Jaya	1	1	1
Kabupaten Langkat	36	32	35

Lanjutan Tabel/*Continued Table 4.2.1*

Kecamatan Subdistrict	Puskesmas Pembantu Subsidiary of Public Health Center		
	2019	2020	2021
(1)	(14)	(15)	(16)
Bahorok	8	9	9
Sirapit	4	4	4
Salapian	3	3	2
Kutamaru	6	6	6
Sei Bingai	13	12	12
Kuala	6	6	7
Selesai	10	9	9
Binjai	4	4	4
Stabat	7	7	8
Wampu	10	11	11
Batang Serangan	7	7	7
Sawit Seberang	6	6	6
Padang Tualang	7	7	7
Hinai	9	8	8
Secanggang	5	9	10
Tanjung Pura	9	10	10
Gebang	9	11	11
Babalan	4	5	5
Sei Lapan	7	10	7
Brandan Barat	5	7	5
Besitang	7	7	7
Pangkalan Susu	9	9	9
Pematang Jaya	4	4	3
Kabupaten Langkat	159	171	167

Lanjutan Tabel/*Continued Table* 4.2.1

Kecamatan Subdistrict	Apotek Pharmacy		
	2019	2020	2021
(1)	(17)	(18)	(19)
Bahorok	5	10	10
Sirapit	–	1	1
Salapian	1	2	1
Kutambaru	–	–	–
Sei Bingai	1	1	1
Kuala	2	3	3
Selesai	4	4	6
Binjai	2	2	2
Stabat	6	5	7
Wampu	1	2	2
Batang Serangan	2	1	1
Sawit Seberang	2	1	1
Padang Tualang	1	1	2
Hinai	2	–	–
Secanggang	7	10	7
Tanjung Pura	1	1	1
Gebang	–	–	–
Babalan	5	6	6
Sei Lapan	–	1	1
Brandan Barat	1	1	1
Besitang	1	1	3
Pangkalan Susu	2	2	2
Pematang Jaya	–	–	–
Kabupaten Langkat	46	55	58

Catatan/Note: ¹ Desa pada tabel ini termasuk Unit Permukiman Transmigrasi (UPT) yang masih dibina oleh kementerian terkait dan nagari di Kabupaten/Kota Sumatera Barat/Villages in this table include Transmigration Settlement Unit which is still fostered by the relevant ministries and the nagari in the Province of Sumatera Barat

Sumber/Source: BPS, Pendataan Potensi Desa (Podes)/BPS-Statistics Indonesia, Village Potential Data Collecting

Tabel 4.2.2 Jumlah Tenaga Kesehatan Menurut Kecamatan di Kabupaten Langkat, (2021)
Table Number of Medical Personnel by Subdistrict in Langkat Regency, (2021)

Kecamatan Subdistrict	Dokter Umum Doctor	Dokter Gigi Dentist	Perawat Nurse	Bidan Midwife	Tenaga kefarmasian Pharmacist
(1)	(2)	(3)	(4)	(5)	(6)
Bahorok	8	4	77	136	7
Sirapit	6	2	18	51	1
Salapian	4	3	24	60	3
Kutambaru	4	2	27	46	1
Sei Bingai	15	5	65	216	6
Kuala	5	2	35	75	5
Selesai	4	4	33	88	2
Binjai	6	3	12	45	2
Stabat	19	5	56	101	6
Wampu	5	1	37	79	1
Batang Serangan	3	2	28	36	3
Sawit Seberang	2	2	15	46	1
Padang Tualang	4	2	19	45	1
Hinai	4	2	17	53	1
Secanggang	13	2	49	100	9
Tanjung Pura	3	1	38	59	2
Gebang	9	1	39	51	2
Babalan	10	3	61	52	5
Sei Lapan	3	2	21	26	3
Brandan Barat	4	2	23	62	2
Besitang	6	0	29	46	1
Pangkalan Susu	3	4	19	34	4
Pematang Jaya	2	2	10	29	3
Kabupaten Langkat	142	56	752	1 536	71

Lanjutan Tabel/*Continued Table 4.2.2*

Kecamatan <i>Subdistrict</i>	Tenaga Kesehatan Masyarakat <i>Public Health worker</i>	Tenaga Kesehatan Lingkungan <i>Enviromental Health Worker</i>	Tenaga Gizi <i>Nutritionist</i>	Ahli Teknologi Laboratorium Medik <i>Medical Laboratory Technician</i>
(1)	(7)	(8)	(9)	(10)
Bahorok	15	4	4	2
Sirapit	2	6	1	1
Salapian	4	1	1	-
Kutambaru	1	-	-	-
Sei Bingai	4	3	3	4
Kuala	6	-	-	1
Selesai	12	2	1	1
Binjai	6	2	2	1
Stabat	11	-	3	1
Wampu	3	1	1	-
Batang Serangan	3	1	2	1
Sawit Seberang	3	-	-	2
Padang Tualang	3	1	1	-
Hinai	2	1	1	1
Secanggang	8	4	3	3
Tanjung Pura	3	3	1	-
Gebang	2	2	1	1
Babalan	8	-	3	1
Sei Lapan	6	1	2	1
Brandan Barat	5	2	1	-
Besitang	5	-	1	1
Pangkalan Susu	7	1	3	3
Pematang Jaya	3	-	1	-
Kabupaten Langkat	122	35	36	25

Catatan/*Note:* -Sumber/*Source:* Dinas Kesehatan Kabupaten Langkat / *Public Health Service of Langkat Regency.*

Tabel 4.2.3
Table

Jumlah Rumah Sakit Umum, Rumah Sakit Khusus, Rumah Sakit/Rumah Bersalin, Puskesmas, Klinik/Balai Kesehatan, Posyandu, dan Polindes Menurut Kecamatan di Kabupaten Langkat, 2020 dan 2021
Number of General Hospital, Special Hospital, Maternity Hospital and Public Health Center, Medical Clinic, Integrated Service Post, Village maternity Cottage by Subdistrict in Langkat Regency, 2020 and 2021

Kecamatan Subdistrict	Rumah Sakit Umum General Hospital		Rumah Sakit Khusus Special Hospital	
	2020	2021	2020	2021
(1)	(2)	(3)	(4)	(5)
Bahorok	-	-	-	-
Sirapit	-	-	-	-
Salopian	-	-	-	-
Kutamaru	-	-	-	-
Sei Bingai	-	-	-	-
Kuala	-	-	-	-
Selesai	1	1	-	-
Binjai	-	-	-	-
Stabat	-	-	-	-
Wampu	2	2	-	-
Batang Serangan	1	1	-	-
Sawit Seberang	-	-	-	-
Padang Tualang	-	-	-	-
Hinai	-	-	-	-
Secanggang	-	-	-	-
Tanjung Pura	1	1	-	-
Gebang	1	1	-	-
Babalan	1	1	-	-
Sei Lapan	-	-	-	-
Brandan Barat	-	-	-	-
Besitang	-	-	-	-
Pangkalan Susu	-	-	-	-
Pematang Jaya	-	-	-	-
Kabupaten Langkat	7	7	-	-

Lanjutan Tabel/Continued Table 4.2.3

Kecamatan Subdistrict	Rumah Sakit Bersalin/ Rumah Bersalin Maternity Hospital		Puskesmas Public Health Center	
	2020	2021	2020	2021
(1)	(2)	(3)	(4)	(5)
Bahorok	-	-	2	2
Sirapit	-	-	1	1
Salapian	-	-	1	1
Kutambaru	-	-	1	1
Sei Bingai	-	-	2	2
Kuala	-	-	1	1
Selesai	-	-	1	1
Binjai	-	-	1	1
Stabat	-	-	2	2
Wampu	-	-	1	2
Batang Serangan	-	-	1	1
Sawit Seberang	-	-	1	1
Padang Tualang	-	-	1	1
Hinai	-	-	1	1
Secanggang	-	-	3	3
Tanjung Pura	-	-	1	2
Gebang	-	-	1	1
Babalan	-	-	2	2
Sei Lapan	-	-	1	1
Brandan Barat	-	-	1	1
Besitang	-	-	1	1
Pangkalan Susu	-	-	2	2
Pematang Jaya	-	-	1	1
Kabupaten Langkat	-	-	30	32

Lanjutan Tabel/*Continued Table 4.2.3*

Kecamatan Subdistrict	Klinik/Balai Kesehatan Medical Clinic		Posyandu Integrated Service Post		Polindes Village Maternity Cottage	
	2020	2021	2020	2021	2020	2021
(1)	(10)	(11)	(12)	(13)	(14)	(15)
Bahorok	2	1	84	84	13	13
Sirapit	-	-	22	22	8	8
Salapian	-	3	51	51	12	12
Kutambaru	6	-	34	34	6	6
Sei Bingai	6	4	74	74	2	2
Kuala	2	3	70	70	14	14
Selesai	1	2	77	77	7	7
Binjai	3	5	51	51	3	3
Stabat	6	4	87	87	6	6
Wampu	4	3	60	60	13	13
Batang Serangan	1	1	46	46	5	5
Sawit Seberang	1	2	39	39	2	2
Padang Tualang	4	2	56	56	6	6
Hinai	1	1	51	51	6	6
Secanggang	-	2	89	89	14	14
Tanjung Pura	1	-	89	89	13	13
Gebang	-	-	49	49	8	8
Babalan	-	2	63	63	7	7
Sei Lapan	1	-	60	60	15	15
Brandan Barat	1	-	25	25	7	7
Besitang	2	2	47	47	9	9
Pangkalan Susu	1	1	56	56	5	5
Pematang Jaya	-	-	28	28	5	5
Kabupaten Langkat	43	38	1 308	1 308	186	186

Catatan/Note: ¹

Sumber/Source: Dinas Kesehatan Kabupaten Langkat / Public Health Service of Langkat Regency.

Tabel 4.2.4 Jumlah Penderita Penyakit Dilaporkan Kepada Dinas Kesehatan Menurut Jenis Penyakit di Kabupaten Langkat, 2021
Number of Sufferer Reported at Public Health Service by Type in the Langkat Regency, 2021

Jenis Penyakit <i>Sufferer Reported</i>	Penderita/ <i>Sufferer</i>		Jumlah Semua Go- longan Umur <i>Number of All Kind Age</i>
	Dewasa 15 Tahun Ke Atas <i>Grown Up to 15 Years</i>	Anak-anak 0 - 14 Thn. <i>Child of 0-14 Years</i>	
(1)	(2)	(3)	(4)
ISPA	16 716	10 628	27 344
Diare	3 619	9 267	12 886
Hypertensi	8 280	-	8 280
Gastritis	-	-	-
Kulit/Dermatitis	-	-	-
Jaringan Otot	-	-	-
Diabetes Mellitus	5 076	-	5 076
Dispepsia	-	-	-
Penyakit Mata	5 957	196	6 153
Rematik	-	-	-
Pneumoni	-	202	202
TBC dg BTA Klinis	911	24	935
Demam Berdarah Degue	176	48	224
Malaria	27	8	35
ODGJ (Orang dengan Gangguan Jiwa)	1 204	54	1 258
Jumlah / Total	41 966	20 225	62 191

Catatan/Note: ¹

Sumber/Source: Dinas Kesehatan Kabupaten Langkat / *Public Health Service of Langkat Regency.*

4.3 AGAMA DAN SOSIAL LAINNYA RELIGION AND OTHER SOCIAL AFFAIRS

Tabel 4.3.1 Jumlah Tempat Peribadatan Menurut Kecamatan di Kabupaten Langkat, 2021
Number of Places of Worship by Subdistrict and Religion in Langkat Regency,, 2021

Kecamatan Subdistrict	Masjid Mosque	Mushola Pray Room	Gereja Protestan Protestant Church	Gereja Katholik Catholic Church	Pura Temple	Vihara
(1)	(2)	(3)	(4)	(5)	(6)	(7)
Bahorok	66	39	28	4	-	1
Sirapit	28	21	8	-	-	-
Salapian	57	27	38	1	-	1
Kutamaru	25	19	20	-	-	-
Sei Bingai	47	21	57	10	-	-
Kuala	56	36	43	1	-	1
Selesai	85	57	19	3	1	1
Binjai	45	40	0	-	1	3
Stabat	64	70	16	1	-	3
Wampu	78	30	5	-	1	1
Batang Serangan	62	23	26	3	-	-
Sawit Seberang	39	19	12	2	-	-
Padang Tualang	67	37	9	-	-	-
Hinai	37	57	2	1	-	-
Secanggang	66	75	1	-	-	-
Tanjung Pura	56	91	4	1	-	-
Gebang	39	41	27	3	-	2
Babalan	33	47	24	3	-	2
Sei Lapan	38	19	31	3	-	3
Brandan Barat	17	28	6	-	-	-
Besitang	66	25	49	11	-	-
Pangkalan Susu	39	63	12	1	-	2
Pematang Jaya	25	12	-	-	-	-
Kabupaten Langkat	1 135	897	437	48	3	20

Catatan/Note: ...

Sumber/Source: Kantor Kementerian Agama Kab. Langkat / Ministry of Religious Representative Office of Langkat Regency

Tabel
Table 4.3.2

**Jumlah Desa¹/Kelurahan yang Mengalami Bencana Alam²
Menurut Kecamatan di Kabupaten Langkat, 2019-2021**
**Number of Villages¹ that Had Natural Disaster² by Subdistrict
in Langkat Regency, 2019-2021**

Kecamatan Subdistrict	Banjir/Flood		
	2019	2020	2021
	(1)	(2)	(3)
Bahorok	–	1	–
Sirapit	–	1	2
Salapian	–	–	1
Kutambaru	–	–	1
Sei Bingai	–	–	–
Kuala	1	3	3
Selesai	–	2	3
Binjai	1	1	1
Stabat	4	5	2
Wampu	2	3	6
Batang Serangan	2	1	6
Sawit Seberang	–	–	–
Padang Tualang	2	1	3
Hinai	1	–	2
Secanggih	–	–	2
Tanjung Pura	4	1	4
Gebang	–	1	1
Babalan	–	–	1
Sei Lapan	3	5	7
Brandan Barat	–	–	1
Besitang	4	4	7
Pangkalan Susu	–	1	1
Pematang Jaya	–	–	–
Kabupaten Langkat	24	30	54

Lanjutan Tabel/*Continued Table 4.3.2*

Kecamatan Subdistrict	Gempa Bumi/ <i>Earthquake</i>		
	2019	2020	2021
(1)	(5)	(6)	(7)
Bahorok	–	–	–
Sirapit	–	–	–
Salapian	–	–	–
Kutambaru	–	–	–
Sei Bingai	–	–	–
Kuala	–	–	–
Selesai	–	–	–
Binjai	–	–	–
Stabat	–	–	–
Wampu	–	–	–
Batang Serangan	–	–	–
Sawit Seberang	–	–	–
Padang Tualang	–	–	–
Hinai	–	–	–
Secanggang	–	–	–
Tanjung Pura	–	–	–
Gebang	–	–	–
Babalan	–	–	–
Sei Lapan	–	–	–
Brandan Barat	–	–	–
Besitang	–	–	–
Pangkalan Susu	–	–	–
Pematang Jaya	–	–	–
Kabupaten Langkat	–	–	–

Lanjutan Tabel/*Continued Table 4.3.2*

Kecamatan <i>Subdistrict</i>	Tanah Longsor/ <i>Landslide</i>		
	2019	2020	2021
(1)	(8)	(9)	(10)
Bahorok	–	–	–
Sirapit	–	–	–
Salapian	1	2	1
Kutamaru	3	2	1
Sei Bingai	–	1	–
Kuala	2	1	2
Selesai	–	–	–
Binjai	–	–	–
Stabat	–	–	–
Wampu	–	1	–
Batang Serangan	–	–	–
Sawit Seberang	–	–	–
Padang Tualang	–	–	1
Hinai	–	–	–
Secanggang	–	–	–
Tanjung Pura	–	–	–
Gebang	–	–	–
Babalan	–	–	–
Sei Lapan	–	–	2
Brandan Barat	–	–	–
Besitang	–	–	2
Pangkalan Susu	–	–	–
Pematang Jaya	–	–	–
Kabupaten Langkat	6	7	9

Catatan/*Note*: ¹ Desa pada tabel ini termasuk Unit Permukiman Transmigrasi (UPT) yang masih dibina oleh kementerian terkait dan nagari di Kabupaten/Kota Sumatera Barat/*Villages in this table are included in Transmigration Settlement Unit which is still fostered by the relevant ministries and the nagari in the Province of Sumatera Barat*

² Terjadi dalam tiga tahun terakhir sampai dengan saat pencacahan/*Occured during the last three years by the time of enumeration*

Sumber/*Source*: BPS, Pendataan Potensi Desa (Podes)/*BPS-Statistics Indonesia, Village Potential Data Collecting*

Tabel 4.3.3 Jumlah Ahli Agama Menurut Kecamatan di Kabupaten Langkat , 2021
Table 4.3.3 *Number of Specialist in the Religion by Subdistrict in Langkat Regency , 2021*

Kecamatan Subdistrict	Ulama Moslem Scholar	Mubaliq Missionary	Khatib Preacher	Imam Moslem Prayer Leader	Penyuluh Agama Religion Counselor	
					MUDA	MADYA
(1)	(2)	(3)	(4)	(5)	(6)	(7)
Bahorok	9	3	66	105	-	-
Sirapit	1	35	56	49	-	-
Salapian	3	5	57	84	-	-
Kutambaru	2	5	20	25	-	-
Sei Bingai	2	6	50	60	-	-
Kuala	4	17	70	190	1	-
Selesai	55	25	172	143	-	1
Binjai	2	25	25	92	-	-
Stabat	16	70	152	142	-	1
Wampu	15	14	42	67	-	-
Batang Serangan	1	30	300	240	-	1
Sawit Seberang	1	25	140	220	1	-
Padang Tualang	2	37	81	107	1	-
Hinai	2	17	39	39	-	1
Secanggang	10	10	70	70	-	-
Tanjung Pura	6	15	45	150	-	-
Gebang	4	32	117	132	-	-
Babalan	2	24	125	393	1	-
Sei Lapan	5	14	42	50	1	-
Brandan Barat	14	20	34	50	-	-
Besitang	6	17	130	190	-	-
Pangkalan Susu	10	8	45	105	-	-
Pematang Jaya	-	14	19	37	-	-
Kabupaten Langkat	172	468	1 897	2 740	5	4

Catatan/Note: ...

Sumber/Source: Kantor Kementerian Agama Kab. Langkat / Ministry of Religious Representative Office of Langkat Regency

Tabel 4.3.4 Jumlah Jemaah Haji Menurut Kecamatan di Kabupaten Langkat, 2021
Number of Hadji Pilgrims by Subdistrict in Langkat Regency, 2021

Kecamatan Subdistrict	Jumlah Jemaah Haji Number of Hadji Pilgrims			Meninggal Dunia Died
	Laki-laki Male	Perempuan Female	Jumlah Total	
(1)	(2)	(3)	(4)	(5)
Bahorok	-	-	-	-
Sirapit	-	-	-	-
Salapian	-	-	-	-
Kutambaru	-	-	-	-
Sei Bingai	-	-	-	-
Kuala	-	-	-	-
Selesai	-	-	-	-
Binjai	-	-	-	-
Stabat	-	-	-	-
Wampu	-	-	-	-
Batang Serangan	-	-	-	-
Sawit Seberang	-	-	-	-
Padang Tualang	-	-	-	-
Hinai	-	-	-	-
Secanggih	-	-	-	-
Tanjung Pura	-	-	-	-
Gebang	-	-	-	-
Babalan	-	-	-	-
Sei Lapan	-	-	-	-
Brandan Barat	-	-	-	-
Besitang	-	-	-	-
Pangkalan Susu	-	-	-	-
Pematang Jaya	-	-	-	-
Kabupaten Langkat	-	-	-	-

Catatan/Note: Keberangkatan Jemaah Haji Tahun 2021 dibatalkan berdasarkan KMA RI No. 660 Tahun 2021

Sumber/Source: Kantor Kementerian AgamaKab. Langkat / Ministry of Religious Representative Office of Langkat Regency

Tabel 4.3.5 Banyaknya PUS, Peserta KB Aktif dan Peserta KB Baru Menurut Kecamatan di Kabupaten Langkat, 2021
Number of Fertile Age Couple, Active and Acceptor and New Acceptor by Subdistrict in Langkat Regency, 2021

Kecamatan Subdistrict	Jumlah PUS Number of Fertile Age Couple	Peserta KB Aktif Active Acceptor		Peserta KB Baru Kumulatif Cumulative New Acceptor
		Total Total	Persen Percent	
(1)	(2)	(3)	(4)	(5)
Bahorok	7 275	4 911	6 751	326
Sirapit	4 361	2 807	6 437	564
Salapian	7 874	5 468	6 944	1 342
Kutambaru	2 824	1 878	6 608	307
Sei Bingai	9 623	6 533	6 789	717
Kuala	9 861	6 615	6 708	1 161
Selesai	12 325	8 343	6 769	358
Binjai	8 387	5 520	6 582	414
Stabat	15 631	10 681	6 833	1 245
Wampu	9 122	6 234	6 834	312
Batang Serangan	7 151	4 840	6 768	447
Sawit Seberang	4 903	3 334	6 812	320
Padang Tualang	8 441	5 283	6 259	644
Hinai	9 488	6 381	6 725	503
Secanggang	13 602	9 466	6 959	1 465
Tanjung Pura	12 117	8 421	6 950	987
Gebang	8 993	6 458	7 181	996
Babalan	9 198	6 279	6 826	926
Sei Lapan	8 612	6 106	7 090	676
Brandan Barat	3 531	6 095	17 261	595
Besitang	10 880	7 451	6 848	572
Pangkalan Susu	9 686	6 617	6 832	765
Pematang Jaya	3 160	2 205	6 978	238
Kabupaten Langkat	197 045	137 926	166 744	15 880

Catatan/Note: ...

Sumber/Source: Kantor Badan KB dan PP Kabupaten Langkat /Office of Family Planning and Woman Coordinating Board of Langkat Regency

Tabel 4.3.6
Table

Banyaknya Klinik KB Menurut Kecamatan di Kabupaten Langkat, 2021
Number of Family Clinic by Subdistrict in Langkat Regency, 2021

Kecamatan Subdistrict	Klinik KB Clinic of Family Planning			
	Pemerintah Daerah	TNI	Swasta	BUMN
(1)	(2)	(3)	(4)	(5)
Bahorok	2	-	-	-
Sirapit	1	-	-	-
Salopian	1	-	-	-
Kutambaru	1	-	-	-
Sei Bingai	2	-	2	-
Kuala	1	-	-	-
Selesai	1	-	1	-
Binjai	1	-	1	-
Stabat	3	-	1	-
Wampu	1	-	-	-
Batang Serangan	1	-	8	-
Sawit Seberang	1	-	-	-
Padang Tualang	2	-	-	-
Hinai	1	-	-	-
Secanggih	3	-	2	-
Tanjung Pura	4	-	1	3
Gebang	1	-	-	-
Babalan	2	-	1	-
Sei Lapan	1	-	-	1
Brandan Barat	1	-	-	-
Besitang	1	-	-	-
Pangkalan Susu	2	-	-	-
Pematang Jaya	1	-	-	-
Kabupaten Langkat	35	-	17	4

Catatan/Note: ...

Sumber/Source: Kantor Badan KB dan PP Kabupaten Langkat /Office of Family Planning and Woman Coordinating Board of Langkat Regency

Tabel 4.3.7 Target dan Pencapaian Peserta KB Aktif Menurut Alat/ Cara KB yang Digunakan Menurut Kecamatan di Kabupaten Langkat, 2021
Target and Achievement of Active Acceptor by Contraceptive Used and Subdistrict in Langkat Regency, 2021

Kecamatan Subdistrict	Target Target	Pencapaian Peserta KB Aktif Active Acceptor Achievement			
		IUD	PIL	Kondom Condom	Suntik Injection
(1)	(2)	(3)	(4)	(5)	(6)
Bahorok	4 911	371	1 678	591	1 691
Sirapit	2 807	196	1 046	232	767
Salopian	5 468	391	2 451	463	1 219
Kutambaru	1 878	75	719	48	346
Sei Bingai	6 533	892	1 445	732	2 029
Kuala	6 615	619	1 987	461	1 789
Selesai	8 343	637	3 245	66 300	743
Binjai	5 520	411	1 256	496	1 691
Stabat	10 681	1 155	4 283	559	2 810
Wampu	6 234	564	2 011	394	2 092
Batang Serangan	4 840	314	1 989	281	1 541
Sawit Seberang	3 340	129	1 434	178	982
Padang Tualang	5 283	601	1 520	488	1 282
Hinai	6 381	316	2 092	544	2 564
Secanggang	9 466	435	4 209	305	2 819
Tanjung Pura	8 421	451	3 840	728	2 375
Gebang	6 458	578	2 203	390	2 193
Babalan	6 279	572	2 271	415	2 184
Sei Lapan	6 106	668	1 798	152	2 107
Brandan Barat	6 095	670	1 800	154	2 098
Besitang	7 451	463	3 215	745	2 263
Pangkalan Susu	6 617	299	2 758	388	2 336
Pematang Jaya	2 205	151	996	132	644
Kabupaten Langkat	137 932	10 958	50 246	75 176	40 565

Lanjutan Tabel/*Continued Table 4.3.7*

Kecamatan Subdistrict	Pencapaian Peserta KB Aktif <i>Active Acceptor Achievement</i>			Total KB Aktif <i>Active Family Planning Total</i>	Persentase <i>Percentage</i>
	Operasi Medis <i>Medic Operation</i>		Implan		
	MOW	MOP			
(1)	(7)	(8)	(9)	(11)	(12)
Bahorok	230	2	348	4 911	1 936
Sirapit	98	12	465	2 807	2 715
Salapian	319	7	618	5 468	2 441
Kutambaru	51	-	639	1 878	4 073
Sei Bingai	501	3	931	6 533	3 562
Kuala	492	5	1 262	6 615	3 595
Selesai	329	10	749	8 343	2 068
Binjai	385	25	1 256	5 520	3 761
Stabat	698	180	996	10 681	2 836
Wampu	523	26	624	6 234	2 786
Batang Serangan	221	21	73	4 840	2 126
Sawit Seberang	286	-	331	3 340	2 334
Padang Tualang	623	21	748	5 283	3 772
Hinai	261	3	601	6 381	1 851
Secanggang	471	42	1 185	9 466	2 253
Tanjung Pura	485	51	491	8 421	1 755
Gebang	581	10	503	6 458	2 589
Babalan	463	12	362	6 279	2 244
Sei Lapan	329	31	1 021	6 106	3 356
Brandan Barat	320	32	1 081	6 095	3 352
Besitang	391	10	364	7 451	1 648
Pangkalan Susu	264	10	562	6 617	1 715
Pematang Jaya	115	-	167	2 205	1 964
Kabupaten Langkat	8 436	513	15 377	137 932	60 732

Catatan/Note: ...

Sumber/Source: Kantor Badan KB dan PP Kabupaten Langkat /Office of Family Planning and Woman Coordinating Board of Langkat Regency

Tabel 4.3.8 Target dan Pencapaian Peserta KB Baru Menurut Alat/ Cara KB yang Digunakan Menurut Kecamatan di Kabupaten Langkat, 2021
Target and Achievement of New Acceptor by Contraceptive Used and Subdistrict in Langkat Regency, 2021

Kecamatan Subdistrict	Target Target	Pencapaian Peserta KB Baru New Acceptor Achievement			
		IUD	PIL	Kondom Condom	Suntik Injection
(1)	(2)	(3)	(4)	(5)	(6)
Bahorok	1 060	4	5	4	2
Sirapit	329	4	36	5	17
Salapian	1 572	-	43	17	58
Kutambaru	504	-	15	6	9
Sei Bingai	1 390	1	81	-	36
Kuala	794	28	106	25	79
Selesai	1 940	2	90	6	10
Binjai	865	-	-	-	-
Stabat	2 306	5	65	5	60
Wampu	1 328	-	13	-	9
Batang Serangan	1 073	2	34	8	46
Sawit Seberang	780	-	25	1	-
Padang Tualang	1 233	-	-	-	2
Hinai	1 283	2	56	10	40
Secanggang	1 894	5	191	35	116
Tanjung Pura	1 846	-	30	1	19
Gebang	1 304	-	153	-	147
Babalan	1 325	2	45	10	13
Sei Lapan	1 446	-	-	12	-
Brandan Barat	643	-	76	16	62
Besitang	1 556	-	48	-	26
Pangkalan Susu	1 420	-	20	45	15
Pematang Jaya	643	-	23	10	15
Kabupaten Langkat	28 534	55	1 155	216	781

Lanjutan Tabel/*Continued Table* 4.3.8

Kecamatan Subdistrict	Pencapaian Peserta KB Baru <i>New Acceptor Achievement</i>			Total KB Aktif <i>Active Family Planning Total</i>	Persentase <i>Percentage</i>
	Operasi Medis <i>Medic Operation</i>		Implan		
	MOW	MOP			
(1)	(7)	(8)	(9)	(11)	(12)
Bahorok	-	-	84	70	4,41
Sirapit	-	-	35	31	2,69
Salapian	-	-	114	50	3,32
Kutambaru	-	-	12	66	7,71
Sei Bingai	-	-	88	7	2,79
Kuala	-	-	35	169	11,29
Selesai	-	-	22	252	11,90
Binjai	-	-	50	155	10,03
Stabat	4	-	56	156	5,87
Wampu	-	-	11	23	1,59
Batang Serangan	-	-	50	80	5,34
Sawit Seberang	-	-	15	29	2,29
Padang Tualang	-	-	4	24	1,51
Hinai	-	-	36	135	8,11
Secanggang	-	-	46	152	6,39
Tanjung Pura	4	-	15	123	5,56
Gebang	-	-	66	339	19,74
Babalan	-	-	9	71	3,56
Sei Lapan	3	-	-	18	0,94
Brandan Barat	-	-	43	129	12,48
Besitang	-	-	50	68	3,63
Pangkalan Susu	-	-	4	59	2,89
Pematang Jaya	1	-	8	46	6,01
Kabupaten Langkat	12	-	853	2 252	140,05

Catatan/Note: ...

Sumber/Source: Kantor Badan KB dan PP Kabupaten Langkat /Office of Family Planning and Woman Coordinating Board of Langkat Regency

Tabel 4.3.9 Jumlah Keluarga Pra Sejahtera dan Keluarga Sejahtera I, II, III, III Plus Menurut Kecamatan di Kabupaten Langkat, 2021
Table 4.3.9 Number of Pra Prosperous and Prosperous by Subdistrict in Langkat Regency, 2021

Kecamatan Subdistrict	Pra. Keluarga Sejahtera Pre prosperous	Keluarga Sejahtera Family welfare				Jumlah Total
		I	II	III	III Plus	
(1)	(2)	(3)	(4)	(5)	(6)	(7)
Bahorok	494	3 129	3 628	3 717	1 294	12 262
Sirapit	164	868	2 746	1 235	91	5 104
Salapian	2 833	2 743	2 445	2 075	678	10 754
Kutambaru	154	445	1 760	983	197	3 539
Sei Bingai	1 913	3 472	5 076	3 397	696	17 070
Kuala	1 577	3 604	4 784	2 729	572	13 266
Selesai	-	-	-	-	-	-
Binjai	-	-	-	-	-	-
Stabat	1 252	3 260	12 781	4 920	27	22 491
Wampu	-	-	-	-	-	-
Batang Serangan	700	2 228	3 559	2 684	124	9 295
Sawit Seberang	-	-	-	-	-	-
Padang Tualang	-	-	-	-	-	-
Hinai	-	-	-	-	-	-
Secanggang	4 800	3 994	4 181	5 165	1 401	19 541
Tanjung Pura	4 228	4 934	5 857	3 137	218	18 374
Gebang	-	-	-	-	-	-
Babalan	1 741	4 291	4 353	3 896	771	15 052
Sei Lapan	1 549	2 809	6 907	3 594	116	14 975
Brandan Barat	842	1 753	1 885	1 997	18	6 495
Besitang	2 129	3 256	3 321	2 249	782	11 737
Pangkalan Susu	1 580	2 918	4 445	2 794	421	12 158
Pematang Jaya	1 659	823	710	401	115	3 708
Kabupaten Langkat	27 615	44 527	68 438	44 973	7 521	195 821

Sumber/Source: Kantor Badan KB dan PP Kabupaten Langkat /Office of Family Planning and Woman Coordinating Board of Langkat Regency

Tabel 4.3.10 Banyaknya Peristiwa Kejahatan/Pelanggaran yang Dilaporkan Menurut Jenis Kejahatan/Pelanggaran, 2018-2020
Number of Crime/Delinquency Reported by Type of Crime, 2018-2020

Jenis Kejahatan/ Pelanggaran <i>Type of Crime/ Delinquency</i>	PASAL KUHP	Tahun /Years		
		2018	2019	2020
(1)	(2)	(3)	(4)	(5)
Pembakaran / Arson	187		4	5
Kebakaran / Fire	187-188	1	3	-
Pemalsuan Materai, Merk, Surat <i>Seal, Merk, and Letter Forgery</i>	235-262	15	5	8
Melanggar Kesopanan / <i>MorallityOffense</i>	281	1	-	-
Pemeriksaan/ <i>Rape</i>	284-285	4	4	4
Perjudian / <i>Gambling</i>	303	51	37	43
Penganiayaan Berat / <i>Light Violence</i>	351(2)	118	139	163
Penganiayaan Ringan / <i>Light Heavy Violence</i>	352	88	80	29
Pencurian Ringan / <i>Linght Heavy Violence</i>	362	46	25	6
Pencurian dengan Kekerasan/ <i>Theft by Force</i>	365	41	35	41
Pemerasan / <i>Black Mail</i>	368	4	12	4
Penggelapan / <i>Embezzlement</i>	372-377	105	94	103
Penipuan / <i>Swindle</i>	378-379	56	51	71
Merusak Barang Orang Lain / <i>Destruction</i>	406-482	20	28	31
Penadahan / <i>Fence</i>	480	-	5	2
Pembunuhan / <i>Murder</i>	338-340	4	7	1
Narkotika / <i>Narcotic a Crime</i>	UU.22/97	503	523	374
Pencurian Kendaraan Bermotor <i>Motorcycle Bobbers</i>	362-363	64	56	73
Penculikan / <i>Kidnapping</i>	328	-	2	2
Penghinaan / <i>Contempt</i>	310	9	13	14
Penyeludupan / <i>Snuggle</i>	-	-	-	-
Lain-lain / <i>Others</i>	-	665	520	664
Jumlah / Total		1 795	1 643	1 638

Catatan/Note: ...

Sumber/Source: Kepolisian Resort Langkat / Police Command of Langkat Regency.

Tabel 4.3.11 Jumlah Perkara Perdata Gugatan yang Masuk dan Telah/ Belum Diputuskan di Kabupaten Langkat, 2021
Table Number of Civil Case Reported, Settled and Unsettled in Langkat Regency, 2021

Bulan Month	Sisa Bulan Lalu Rest Of Last Month	Perdata Permohonan Civil Application		
		Masuk Reported	Diselesaikan Settled	Belum Selesai Unsettled
(1)	(2)	(3)	(4)	(5)
Januari/ January	33	5	8	30
Februari/ February	30	6	6	30
Maret/ March	30	3	7	26
April/ April	26	8	5	29
M e i/ May	29	3	7	25
Juni/ June	25	6	7	24
Juli/ July	24	10	4	30
Agustus/ August	30	9	3	36
September/ September	36	10	13	33
Oktober/ October	33	5	12	26
Nopember/ November	26	13	10	29
Desember / December	29	3	9	23

Catatan/Note: ...

Sumber/Source: Pengadilan Negeri Stabat / Stabat Regional Court Service

Tabel
Table 4.3.12

**Jumlah Perkara Pidana Biasa yang Masuk dan Telah/
Belum Diputuskan di Kabupaten Langkat, 2021**
*Number of Criminal Case Reported, Settled and Unsettled
in Langkat Regency, 2021*

Bulan Month	Sisa Bulan Lalu Rest Of Last Month	Pidana Permohonan Civil Application		
		Masuk Reported	Diselesaikan Settled	Belum Selesai Unsettled
(1)	(2)	(3)	(4)	(5)
Januari/ January	146	37	90	93
Februari/ February	93	62	63	92
Maret/ March	92	61	65	88
April/ April	88	92	56	124
M e i/ May	124	61	63	122
Juni/ June	122	88	93	117
Juli/ July	117	93	50	160
Agustus/ August	160	72	50	182
September/ September	182	65	96	151
Oktober/ October	151	67	91	127
Nopember/ November	127	98	72	153
Desember / December	153	57	122	88

Catatan/Note: ...

Sumber/Source: Pengadilan Negeri Stabat / Stabat Regional Court Service

Tabel 4.3.13 Jumlah Perkara Pidana Cepat Lalu Lintas yang Masuk dan Telah/ Belum Diputuskan di Kabupaten Langkat, 2021
Table *Number of Criminal Case Reported, Settled and Unsettled in Langkat Regency, 2021*

Bulan Month	Sisa Bulan Lalu Rest Of Last Month	Pidana Permohonan Civil Application		
		Masuk Reported	Diselesaikan Settled	Belum Selesai Unsettled
(1)	(2)	(3)	(4)	(5)
Januari/ January	-	2	2	-
Februari/ February	-	3	3	-
Maret/ March	-	-	-	-
April/ April	-	43	43	-
Mei/ May	-	18	18	-
Juni/ June	-	14	14	-
Juli/ July	-	62	62	-
Agustus/ August	-	30	30	-
September/ September	-	23	23	-
Oktober/ October	-	-	-	-
Nopember/ November	-	-	-	-
Desember / December	-	-	-	-

Catatan/Note: ...

Sumber/Source: Pengadilan Negeri Stabat / Stabat Regional Court Service

Tabel 4.3.14 Jumlah Perkara Pidana Cepat Tindak Pidana Ringan yang Masuk dan Telah/ Belum Diputuskan di Kabupaten Langkat, 2021
Number of Criminal Case Reported, Settled and Unsettled in Langkat Regency, 2021

Bulan Month	Sisa Bulan Lalu Rest Of Last Month	Pidana Permohonan Civil Application		
		Masuk Reported	Diselesaikan Settled	Belum Selesai Unsettled
(1)	(2)	(3)	(4)	(5)
Januari/ January	-	2	2	-
Februari/ February	-	-	-	-
Maret/ March	-	1	1	-
April/ April	-	-	-	-
M e i/ May	-	-	-	-
Juni/ June	-	-	-	-
Juli/ July	-	1	1	-
Agustus/ August	-	-	-	-
September/ September	-	1	1	-
Oktober/ October	-	1	1	-
Nopember/ November	-	-	-	-
Desember / December	-	1	1	-

Catatan/Note: ...

Sumber/Source: Pengadilan Negeri Stabat / Stabat Regional Court Service

Tabel 4.3.15 Jumlah Perkara Pidana Singkat yang Masuk dan Telah/ Belum Diputuskan di Kabupaten Langkat, 2021
Table 4.3.15 Number of Criminal Case Reported, Settled and Unsettled in Langkat Regency, 2021

Bulan Month	Sisa Bulan Lalu Rest Of Last Month	Pidana Permohonan Civil Application		
		Masuk Reported	Diselesaikan Settled	Belum Selesai Unsettled
(1)	(2)	(3)	(4)	(5)
Januari/ January	-	-	-	-
Februari/ February	-	-	-	-
Maret/ March	-	-	-	-
April/ April	-	-	-	-
M e i/ May	-	-	-	-
Juni/ June	-	-	-	-
Juli/ July	-	-	-	-
Agustus/ August	-	-	-	-
September/ September	-	-	-	-
Oktober/ October	-	-	-	-
Nopember/ November	-	-	-	-
Desember / December	-	-	-	-

Catatan/Note: ...

Sumber/Source: Pengadilan Negeri Stabat / Stabat Regional Court Service

Tabel
Table 4.3.16

**Jumlah Perkara Perdata Permohonan yang Masuk dan
Telah / Belum Diputuskan di Kabupaten Langkat, 2021**
**Number of Civil Claim Reported, Settled and Unsettled in
Langkat Regency, 2021**

Bulan Month	Sisa Bulan Lalu Rest Of Last Month	Perdata Permohonan Civil Application		
		Masuk Reported	Diselesaikan Settled	Belum Selesai Unsettled
(1)	(2)	(3)	(4)	(5)
Januari/ January	2	10	10	2
Februari/ February	2	5	5	2
Maret/ March	2	24	13	13
April/ April	13	13	23	3
Mei/ May	3	9	8	4
Juni/ June	4	15	16	3
Juli/ July	3	17	13	7
Agustus/ August	7	13	15	5
September/ September	5	12	10	7
Oktober/ October	7	9	12	4
Nopember/ November	4	7	9	2
Desember / December	2	5	7	-

Catatan/Note: ...

Sumber/Source: Pengadilan Negeri Stabat / Stabat Regional Court Service

Tabel
Table 4.3.17

**Jumlah Tahanan di Rumah Tahanan Negara Kelas IIB
Tanjung Pura Kabupaten Langkat Menurut Jenis Pelang-
garan dan Status Tahanan, 2021**
*Number of Prisoner at Jail in the Tanjung Pura Langkat
Regency by Type of Crime/ Delinquency and Prisoner Status,
2021*

Jenis Pelanggaran <i>Type of Crime</i>	Narapidana <i>Prisoner</i>		Tahanan/ Titipan <i>Accused Person</i>		Jumlah <i>Total</i>	
	Lk <i>Male</i>	Pr <i>Female</i>	Lk <i>Male</i>	Pr <i>Female</i>	Lk <i>Male</i>	Pr <i>Female</i>
(1)	(2)	(3)	(4)	(5)	(6)	(7)
Informasi Dan Transaksi Elektronik	1	-	1	-	2	-
Kehutanan	8	-	-	-	8	-
Kekerasan Dalam Rumah Tangga	4	-	3	-	7	-
Kesusilaan	3	-	5	-	8	-
Korupsi	3	-	3	-	6	-
KUHP/Pidana/Kriminal (umum)	2	1	-	-	2	1
Mata Uang	4	-	-	-	4	-
Memalsu Materai/ Surat	-	-	1	-	1	-
Memeras / Mengancam	6	-	-	-	6	-
Migas	1	-	-	-	1	-
Narkotika	322	3	187	4	509	7
Pelanggaran Lalu Lintas	-	-	4	-	4	-
Pemaksaan	-	-	-	1	-	1
Pembunuhan	2	-	3	-	5	-
Penadahan	7	-	1	-	8	-
Penculikan	1	-	-	-	1	-

Lanjutan Tabel/*Continued Table* 4.3.17

Jenis Pelanggaran <i>Type of Crime</i>	Narapidana <i>Prisoner</i>		Tahanan/ Titipan <i>Accused Person</i>		Jumlah <i>Total</i>	
	Lk <i>Male</i>	Pr <i>Female</i>	Lk <i>Male</i>	Pr <i>Female</i>	Lk <i>Male</i>	Pr <i>Female</i>
(1)	(2)	(3)	(4)	(5)	(6)	(7)
Pencurian	281	4	36	-	317	4
Penempatan WNI Bekerja Diluar Negeri Secara Orang Peseorang	-	1	-	-	-	1
Pengancaman	-	-	3	-	3	-
Penganiayaan	23	3	6	-	29	3
Pengeroyokan	1	-	1	-	2	-
Penggelapan	25	11	6	1	31	2
Penipuan	4	-	3	2	7	3
Perampokan	1	-	-	-	1	-
Perbuatan Tidak Menyenangkan	1	-	-	-	1	-
Perjudian	20	-	7	8	27	8
Perkebunan	-	-	28	-	28	-
Perlindungan Anak	22	-	14	-	36	-
Pertolongan Jahat	-	-	1	-	1	-
Semjata Tajam/Senjata Api/Bahan Peledak	14	-	-	-	14	-
Tindak Pidana Memberikan Keterangan Palsu	-	-	1	1	-	1
Lain-Lain	-	1	-	-	-	1
Jumlah / Total	765	15	319	17	1 069	23

Catatan/Note: ...

Sumber/Source: : Laporan Tahunan Cabang Rumah Tahanan Tanjung Pura / *Annual Reported of Tanjung Pura Jail Branches*

Tabel 4.3.18 Jumlah Tahanan di Rumah Tahanan Negara Kelas IIB Pangkalan Berandan Kabupaten Langkat Menurut Jenis Pelanggaran dan Status Tahanan, 2021
Number of Prisoner at Jail in the Pangkalan Berandan Langkat Regency by Type of Crime/ Delinquency and Prisoner Status, 2021

Jenis Pelanggaran <i>Type of Crime</i>	Narapidana <i>Prisoner</i>		Tahanan/ Titipan <i>Accused Person</i>		Jumlah <i>Total</i>	
	Lk <i>Male</i>	Pr <i>Female</i>	Lk <i>Male</i>	Pr <i>Female</i>	Lk <i>Male</i>	Pr <i>Female</i>
(1)	(2)	(3)	(4)	(5)	(6)	(7)
Korupsi	1	-	1	-	2	-
Narkotika	270	-	21	-	291	-
Pencurian	103	-	15	-	118	-
Penganiayaan	9	-	4	-	13	-
Penggelapan	8	-	2	-	10	-
Perkebunan	6	1	8	1	14	2
Penipuan Dalam Jabatan	1	-	-	-	1	-
Kekerasan	2	-	-	-	2	-
Asusila	2	-	-	-	2	-
Pemerasan	1	-	-	-	1	-
Pemerusakan barang	1	-	-	-	1	-
LLAJ	1	-	-	-	1	-
penadahan	2	-	-	-	2	-
Penipuan	4	-	-	-	4	-
Perlindungan Anak/Asusila Terhadap Anak	4	1	-	-	4	-
Jumlah / Total	415	2	51	1	466	2

Catatan/Note: ...

Sumber/Source: : Laporan Tahunan Cabang Rumah Tahanan Pangkalan Berandan / Annual Reported of Tanjung Pura Jail Branches

Tabel 4.3.19
Table

Jumlah Tahanan di Lembaga Perasyarakatan Pemuda Kelas III Langkat Menurut Jenis Pelanggaran dan Status Tahanan, 2021
Number of Prisoner at Youth Correctional Institution in the Langkat Regency by Type of Crime/Delinquency and Prisoner Status, 2021

Jenis Pelanggaran <i>Type of Crime</i>	Narapidana <i>Prisoner</i>		Tahanan/ Titipan <i>Accused Person</i>		Jumlah <i>Total</i>	
	Lk <i>Male</i>	Pr <i>Female</i>	Lk <i>Male</i>	Pr <i>Female</i>	Lk <i>Male</i>	Pr <i>Female</i>
(1)	(2)	(3)	(4)	(5)	(6)	(7)
Narkotika	745	-	-	-	745	-
Pelanggaran Lalu Lintas	2	-	-	-	2	-
Adm Kependudukan	1	-	-	-	1	-
Dalam Jabatan	3	-	-	-	3	-
Informasi Dan Transaksi Elektronik	1	-	-	-	1	-
Kekerasan Dalam Rumah Tangga	2	-	-	-	2	-
Kesusilan	2	-	-	-	2	-
Konservasi Sumber Daya Alam Hayati Dan Ekosistemnya	1	-	-	-	1	-
Memeras/Mengancam	5	-	-	-	5	-
Merusak Barang	1	-	-	-	1	-
Pembakaran	1	-	-	-	1	-

Lanjutan Tabel/*Continued Table* 4.3.19

Jenis Pelanggaran <i>Type of Crime</i>	Narapidana <i>Prisoner</i>		Tahanan/ Titipan <i>Accused Person</i>		Jumlah <i>Total</i>	
	Lk <i>Male</i>	Pr <i>Female</i>	Lk <i>Male</i>	Pr <i>Female</i>	Lk <i>Male</i>	Pr <i>Female</i>
(1)	(2)	(3)	(4)	(5)	(6)	(7)
Pembunuhan	2	-	-	-	2	-
Penadahan	7	-	-	-	7	-
Pencurian	191	-	-	-	191	-
Penganiayaan	12	-	-	-	12	-
Penggelapan	27	-	-	-	27	-
Penipuan	6	-	-	-	6	-
Perampokan	24	-	-	-	24	-
Perikanan	3	-	-	-	3	-
Perjudian	2	-	-	-	2	-
Perlindungan Anak	28	-	-	-	28	-
Senjata Tajam/ Senjata Api/ Bahan Peledak	2	-	-	-	2	-
Jumlah / Total	1 068	-	-	-	1 068	-

Catatan/*Note*: ...Sumber/*Source*: : Lembaga Perasyarakatan Pemuda Klas III Langkat

Tabel
Table 4.3.20

Jumlah Tahanan di Lembaga Perasyarakatan Narkotika Kelas IIA Langkat Menurut Jenis Pelanggaran dan Status Tahanan, 2021
Number of Prisoner at Narcotic Correctional Institution in the Langkat Regency by Type of Crime/Delinquency and Prisoner Status, 2021

Jenis Pelanggaran <i>Type of Crime</i>	Narapidana <i>Prisoner</i>		Tahanan/Titipan <i>Accused Person</i>		Jumlah <i>Total</i>	
	Lk <i>Male</i>	Pr <i>Female</i>	Lk <i>Male</i>	Pr <i>Female</i>	Lk <i>Male</i>	Pr <i>Female</i>
(1)	(2)	(3)	(4)	(5)	(6)	(7)
Terhadap Ketertiban/ <i>Orderlines</i>	-	-	-	-	-	-
Pemerasan/ <i>Extortion</i>	-	-	-	-	-	-
Perjudian/ <i>Gambling</i>	1	-	-	-	1	-
Kesusilaan/ <i>Ethics</i>	3	-	-	-	3	-
Penculikan/ <i>Abduction</i>	-	-	-	-	-	-
Pembunuhan/ <i>Murder</i>	6	-	-	-	6	-
Penganiayaan/ <i>Maltreatment</i>	1	-	-	-	1	-
Pencurian/ <i>Theft</i>	-	-	-	-	-	-
Perampokan/ <i>Robbery</i>	-	-	-	-	-	-
Penggelapan/ <i>Embezzlement</i>	6	-	-	-	6	-
Penipuan/ <i>Deception</i>	2	-	-	-	2	-
Lain-lain/ Narkotik <i>Others / Narcotics</i>	1 242	-	2	-	2 144	-
Jumlah / Total	1 261	-	2	-	2 163	-

Catatan/Note: ...

Sumber/Source: : Lembaga Permsayarakatan Narkotika Kelas II A Langkat

Tabel 4.3.21 **Data Talak/ Cerai Menurut Kecamatan di Kabupaten Langkat, 2021**
Number of Separate/ Divorce Motive by Subdistrict in Langkat Regency, 2021

Kecamatan Subdistrict	Sisa Perkara Tahun Lalu Rest of Case Last Year	Tambah Tahun Ini Add This Year	Jumlah Total	Sisa Akhir Tahun Ini Rest This Year
(1)	(2)	(3)	(4)	(5)
Bahorok	1	71	72	-
Sirapit	-	32	32	-
Salapian	-	48	48	-
Kutambaru	-	20	20	-
Sei Bingai	-	66	66	1
Kuala	1	78	79	1
Selesai	-	154	154	-
Binjai	-	105	105	-
Stabat	1	239	240	2
Wampu	-	92	92	1
Batang Serangan	-	72	72	-
Sawit Seberang	-	69	69	-
Padang Tualang	-	129	129	-
Hinai	1	123	124	-
Secanggih	-	167	167	1
Tanjung Pura	-	146	146	-
Gebang	1	90	91	1
Babalan	-	136	136	-
Sei Lapan	-	115	115	1
Brandan Barat	-	57	57	-
Besitang	-	66	66	1
Pangkalan Susu	-	79	79	-
Pematang Jaya	-	22	22	-
Kabupaten Langkat	5	2 176	2 181	9

Lanjutan Tabel/Continued Table 4.3.21

Kecamatan Subdistrict	Diputus Settled			Alasan Perceraian Motive of Divorce	
	Cerai Talok Divorce Separate	Cerai Gugat Divorce to sue	Jumlah Total	Tidak ada Peresuaian Haven't a Consensus	Tidak Ada Tanggung Jawab No Respond Suability
(1)	(6)	(7)	(8)	(9)	(10)
Bahorok	12	59	71	69	2
Sirapit	11	21	32	29	3
Salapian	10	38	48	47	1
Kutambaru	6	14	20	19	1
Sei Bingai	21	45	66	63	3
Kuala	15	63	78	74	4
Selesai	20	134	154	144	10
Binjai	23	82	105	94	11
Stabat	39	200	239	216	23
Wampu	18	74	92	90	2
Batang Serangan	13	59	72	68	4
Sawit Seberang	11	58	69	67	2
Padang Tualang	23	106	129	124	5
Hinai	18	105	123	114	9
Secanggang	25	142	167	159	8
Tanjung Pura	23	123	146	137	9
Gebang	16	74	90	87	3
Babalan	21	115	136	121	15
Sei Lapan	23	92	115	108	7
Brandan Barat	8	49	57	54	3
Besitang	15	51	66	60	6
Pangkalan Susu	11	68	79	70	9
Pematang Jaya	4	18	22	21	1
Kabupaten Langkat	386	1 790	2 176	2 035	141

Lanjutan Tabel/*Continued Table 4.3.21*

Kecamatan <i>Subdistrict</i>	Jenis Perkara Lainnya				
	Poligami	Harta Bersama	Hadhona / Penguasaan Anak	Kewarisan	Pengesahan Nikah / Isbat Nikah
	(11)	(12)	(13)	(14)	(15)
Bahorok	-	-	-	-	2
Sirapit	-	-	-	-	1
Salapian	-	-	-	-	2
Kutambaru	-	-	-	-	-
Sei Bingai	-	-	-	-	6
Kuala	-	1	-	-	3
Selesai	-	-	-	-	3
Binjai	-	1	-	-	-
Stabat	-	2	-	3	10
Wampu	-	-	-	-	1
Batang Serangan	-	-	-	-	1
Sawit Seberang	-	1	-	-	3
Padang Tualang	-	-	-	-	2
Hinai	-	1	-	-	-
Secanggang	-	-	-	-	-
Tanjung Pura	-	-	1	-	4
Gebang	-	1	-	-	1
Babalan	-	-	-	-	2
Sei Lapan	-	1	-	-	4
Brandan Barat	-	-	-	-	-
Besitang	-	-	-	-	2
Pangkalan Susu	-	-	-	-	-
Pematang Jaya	-	-	-	-	-
Kabupaten Langkat	-	8	1	3	47

Lanjutan Tabel/*Continued Table* 4.3.21

Kecamatan <i>Subdistrict</i>	Jenis Perkara Lainnya				
	Dispensasi Nikah	Wali Adhol	Perwalian	Pembatalan Perkawinan	Penetapan Ahli Waris
(1)	(16)	(17)	(18)	(19)	(20)
Bahorok	13	-	-	-	-
Sirapit	4	-	-	-	-
Salapian	-	-	-	-	-
Kutambaru	-	-	-	-	-
Sei Bingai	1	-	-	-	-
Kuala	6	-	1	-	7
Selesai	10	-	1	-	-
Binjai	11	-	-	-	1
Stabat	33	1	4	2	6
Wampu	11	-	1	-	-
Batang Serangan	9	-	-	-	-
Sawit Seberang	12	-	-	-	-
Padang Tualang	22	-	-	-	1
Hinai	18	-	-	-	-
Secanggang	15	-	1	-	2
Tanjung Pura	16	-	-	-	3
Gebang	13	-	-	-	1
Babalan	13	-	-	-	5
Sei Lapan	16	-	-	-	-
Brandan Barat	6	-	-	-	1
Besitang	-	-	-	-	-
Pangkalan Susu	8	-	-	-	1
Pematang Jaya	-	-	-	-	-
Kabupaten Langkat	237	1	8	2	28

Catatan/Note: ...

Sumber/Source: Pengadilan Agama Stabat Kelas I-B / *The Religious Court Class I-B Office of Stabat*

Tabel 4.3.22 Jumlah Kasus Perceraian yang Diputus di Pengadilan Agama Menurut Sumber Permohonan dan Kecamatan di Kabupaten Langkat, 2021

Kecamatan Subdistrict	Jumlah Kasus	Sumber Permohonan	
		Permohonan Suami	Gugatan Istri
(1)	(2)	(3)	(4)
Bahorok	71	12	59
Sirapit	32	11	21
Salapian	48	10	38
Kutamaru	20	6	14
Sei Bingai	66	21	45
Kuala	78	15	63
Selesai	154	20	134
Binjai	105	23	82
Stabat	239	39	200
Wampu	92	18	74
Batang Serangan	72	13	59
Sawit Seberang	69	11	58
Padang Tualang	129	23	106
Hinai	123	18	105
Secanggang	167	25	142
Tanjung Pura	146	23	123
Gebang	90	16	74
Babalan	136	21	115
Sei Lapan	115	23	92
Brandan Barat	57	8	49
Besitang	66	15	51
Pangkalan Susu	79	11	68
Pematang Jaya	22	4	18
Kabupaten Langkat	2 176	386	1 790

Catatan/Note: ...

Sumber/Source: Pengadilan Agama Stabat Kelas I-B / The Religious Court Class I-B Office of Stabat

Tabel
Table 4.3.23

Nikah dan Rujuk Menurut Kecamatan di Kabupaten Langkat, 2021
Marriage and Reconciliation by Subdistrict in Langkat Regency, 2021

Kecamatan Subdistrict	Nikah Marriage	Rujuk Reconciliation	Jumlah Total
(1)	(2)	(3)	(4)
Bahorok	346	-	346
Sirapit	133	-	133
Salapian	171	-	171
Kutamaru	135	-	135
Sei Bingai	250	-	250
Kuala	251	-	251
Selesai	616	-	616
Binjai	386	-	386
Stabat	686	-	686
Wampu	362	-	362
Batang Serangan	289	-	289
Sawit Seberang	225	-	225
Padang Tualang	444	-	444
Hinai	477	-	477
Secanggang	697	-	697
Tanjung Pura	648	-	648
Gebang	380	-	380
Babalan	420	-	420
Sei Lapan	395	-	395
Brandan Barat	200	-	200
Besitang	358	-	358
Pangkalan Susu	351	-	351
Pematang Jaya	83	-	83
Kabupaten Langkat	8 303	-	8 303

Catatan/Note: ...

Sumber/Source: Kantor Kementerian Agama Kab. Langkat / Ministry of Religious Representative Office of Langkat Regency

Tabel 4.3.24 Banyaknya Panti Asuhan Menurut Status Pengelola di Kabupaten Langkat, 2021
Number of Orphanages by Status in Langkat Regency, 2021

Kecamatan <i>Subdistrict</i>	Pemerintah <i>State</i>		
	Bayaknya <i>Total</i>	Kapasitas <i>Capacity</i>	Penghuni <i>Occupant</i>
(1)	(2)	(3)	(4)
Bahorok	-	-	-
Sirapit	-	-	-
Salapian	-	-	-
Kutambaru	-	-	-
Sei Bingai	-	-	-
Kuala	-	-	-
Selesai	-	-	-
Binjai	-	-	-
Stabat	-	-	-
Wampu	-	-	-
Batang Serangan	-	-	-
Sawit Seberang	-	-	-
Padang Tualang	-	-	-
Hinai	-	-	-
Secanggang	-	-	-
Tanjung Pura	-	-	-
Gebang	-	-	-
Babalan	-	-	-
Sei Lapan	-	-	-
Brandan Barat	-	-	-
Besitang	-	-	-
Pangkalan Susu	-	-	-
Pematang Jaya	-	-	-
Kabupaten Langkat	-	-	-

Lanjutan Tabel/*Continued Table* 4.3.24

Kecamatan <i>Subdistrict</i>	Swasta dan Subsidi <i>Private and Subsidized</i>		
	Bayaknya <i>Total</i>	Kapasitas <i>Capacity</i>	Penghuni <i>Occupant</i>
(1)	(2)	(3)	(4)
Bahorok	-	-	-
Sirapit	-	-	-
Salapian	-	-	-
Kutamaru	-	-	-
Sei Bingai	-	-	-
Kuala	1	50	20
Selesai	-	-	-
Binjai	-	-	-
Stabat	-	-	-
Wampu	-	-	-
Batang Serangan	-	-	-
Sawit Seberang	-	-	-
Padang Tualang	-	-	-
Hinai	-	-	-
Secanggang	-	-	-
Tanjung Pura	1	50	35
Gebang	-	-	-
Babalan	1	150	126
Sei Lapan	-	-	-
Brandan Barat	-	-	-
Besitang	-	-	-
Pangkalan Susu	1	50	37
Pematang Jaya	-	-	-
Kabupaten Langkat	4	300	218

Catatan/*Note*: ...Sumber/*Source*: Kantor Sosial Kabupaten Langkat / *Social Office of Langkat Regency*

Tabel
Table 4.3.25

Banyaknya Penyandang Masalah Kesejahteraan di Kabupaten Langkat , 2021
Number of People with Social Problem in Langkat Regency, 2021

Kecamatan <i>Subdistrict</i>	Masalah Kesejahteraan Sosial yang Disandang <i>Problem of welfare that carried</i>			
	Anak Balita Terlantar <i>Neglected childhold</i>	Anak Terlantar <i>Waif</i>	Anak Nakal <i>Brat</i>	Anak Jalanan <i>Street children</i>
(1)	(2)	(3)	(4)	(5)
Bahorok	-	-	-	-
Sirapit	-	-	-	-
Salapian	-	-	-	-
Kutambaru	-	-	-	-
Sei Bingai	-	-	-	-
Kuala	-	-	-	-
Selesai	-	-	-	-
Binjai	-	-	-	-
Stabat	-	2	-	-
Wampu	-	1	-	-
Batang Serangan	-	-	-	-
Sawit Seberang	-	-	-	-
Padang Tualang	-	1	-	-
Hinai	-	-	-	-
Secanggih	-	-	-	-
Tanjung Pura	-	1	-	-
Gebang	-	-	-	-
Babalan	-	-	-	-
Sei Lapan	-	1	-	-
Brandan Barat	-	-	-	-
Besitang	-	-	-	-
Pangkalan Susu	-	-	-	-
Pematang Jaya	-	-	-	-
Kabupaten Langkat	-	6	-	-

Lanjutan Tabel/*Continued Table* 4.3.25

Kecamatan <i>Subdistrict</i>	Masalah Kesejahteraan Sosial yang Disandang <i>Problem of welfare that carried</i>			
	Wanita Rawan Sosial Ekonomi <i>Women prone to social economy</i>	Korban Tindak Kekerasan <i>Victim of violence</i>	Lansia Terlantar <i>Senior displaced</i>	Penyandang Cacat <i>Disabled</i>
(1)	(6)	(7)	(8)	(9)
Bahorok	-	-	-	94
Sirapit	-	-	-	12
Salapian	-	-	-	-
Kutamaru	-	-	-	1
Sei Bingai	-	-	-	-
Kuala	-	-	-	-
Selesai	-	1	-	4
Binjai	-	-	-	35
Stabat	-	-	1	8
Wampu	-	2	-	-
Batang Serangan	-	-	-	-
Sawit Seberang	-	-	-	1
Padang Tualang	-	-	-	5
Hinai	-	-	-	8
Secanggang	-	-	-	204
Tanjung Pura	-	-	-	8
Gebang	-	-	-	-
Babalan	-	-	-	14
Sei Lapan	-	-	-	-
Brandan Barat	-	-	-	-
Besitang	-	-	-	1
Pangkalan Susu	-	-	1	-
Pematang Jaya	-	-	-	-
Kabupaten Langkat	-	3	2	395

Lanjutan Tabel/*Continued Table* 4.3.25

Kecamatan <i>Subdistrict</i>	Masalah Kesejahteraan Sosial yang Disandang <i>Problem of welfare that carried</i>			
	Wanita Tuna Susila <i>Prostitute</i>	Pengemis <i>Beggar</i>	Gelandangan <i>Bum</i>	Bekas Warga Binaan Lembaga Pemasyarakatan (Narapidana) <i>Ex convict</i>
(1)	(10)	(11)	(12)	(13)
Bahorok	-	-	-	-
Sirapit	-	-	-	-
Salapian	-	-	-	-
Kutamaru	-	-	-	-
Sei Bingai	-	-	-	-
Kuala	-	-	-	-
Selesai	-	-	-	-
Binjai	-	-	-	-
Stabat	-	9	-	-
Wampu	-	-	-	-
Batang Serangan	-	-	-	-
Sawit Seberang	-	-	-	-
Padang Tualang	-	-	-	-
Hinai	-	-	-	-
Secanggang	-	-	-	-
Tanjung Pura	-	6	-	-
Gebang	-	-	-	-
Babalan	-	-	-	-
Sei Lapan	-	-	-	-
Brandan Barat	-	-	-	-
Besitang	-	-	-	-
Pangkalan Susu	-	-	-	-
Pematang Jaya	-	-	-	-
Kabupaten Langkat	-	-	-	-

Lanjutan Tabel/*Continued Table* 4.3.25

Kecamatan <i>Subdistrict</i>	Masalah Kesejahteraan Sosial yang Disandang <i>Problem of welfare that carried</i>				
	Korban Penyalahgunaan NAPZA	Keluarga Fakir Miskin	Keluarga yang Tinggal di Rumah Tidak Layak Huni	Keluarga Bermasalah Sosial Psikologis	Komunitas Adat Terpencil
(1)	(14)	(15)	(16)	(17)	(18)
Bahorok	-	2 184	-	-	-
Sirapit	-	1 169	-	-	-
Salapian	-	1 719	-	-	-
Kutambaru	-	784	-	-	-
Sei Bingai	1	2 473	-	-	-
Kuala	-	1 874	-	-	-
Selesai	1	3 754	-	-	-
Binjai	1	2 016	-	-	-
Stabat	-	4 156	1	-	-
Wampu	1	2 292	-	-	-
Batang Serangan	1	1 537	-	-	-
Sawit Seberang	-	796	5	-	-
Padang Tualang	-	2 332	-	-	-
Hinai	-	4 068	30	-	-
Secanggang	-	6 488	48	-	-
Tanjung Pura	-	5 959	5	-	-
Gebang	-	3 783	-	-	-
Babalan	1	4 338	-	-	-
Sei Lapan	1	3 782	1	-	-
Brandan Barat	-	2 603	-	-	-
Besitang	1	3 289	5	-	-
Pangkalan Susu	-	3 254	-	-	-
Pematang Jaya	-	1 086	-	-	-
Kabupaten Langkat	8	65 736	95	-	-

Lanjutan Tabel/*Continued Table 4.3.25*

Kecamatan <i>Subdistrict</i>	Masalah Kesejahteraan Sosial yang Disandang <i>Problem of welfare that carried</i>				
	Korban Bencana Alam	Korban Bencana Sosial	Pekerja Migran Terlantar	Penyan-dang HIV/AIDS	Keluarga Rentan
(1)	(19)	(20)	(21)	(22)	(23)
Bahorok	-	1	-	-	-
Sirapit	-	-	-	-	-
Salapian	-	-	-	-	-
Kutambaru	-	1	-	-	-
Sei Bingai	-	-	-	-	-
Kuala	59	66	-	-	-
Selesai	4	2	-	-	-
Binjai	-	-	-	-	-
Stabat	2	6	-	-	-
Wampu	2	1	-	-	-
Batang Serangan	-	-	-	-	-
Sawit Seberang	12	-	-	-	-
Padang Tualang	-	-	-	-	-
Hinai	84	-	-	-	-
Secanggih	-	1	-	-	-
Tanjung Pura	1	3	-	-	-
Gebang	-	1	-	-	-
Babalan	-	-	-	-	-
Sei Lapan	397	20	-	-	-
Brandan Barat	-	-	-	-	-
Besitang	2	2	-	-	-
Pangkalan Susu	-	-	-	-	-
Pematang Jaya	-	1	-	-	-
Kabupaten Langkat	563	105	-	-	-

Lanjutan Tabel/*Continued Table* 4.3.25

Kecamatan <i>Subdistrict</i>	Masalah Kesejahteraan Sosial yang Disandang <i>Problem of welfare that carried</i>				
	Anak Jermal	Masyarakat Tinggal di Daerah Rawan Bencana	Anak Yang Berhadapan dengan Hukum	Anak dengan Kedisabilitas (ADK)	Jumlah
(1)	(24)	(25)	(26)	(27)	(28)
Bahorok	-	-	-	28	2 307
Sirapit	-	-	2	1	1 184
Salapian	-	-	2	-	1 721
Kutambaru	-	-	-	-	786
Sei Bingai	-	-	1	-	2 475
Kuala	-	-	-	-	1 999
Selesai	-	-	-	8	3 774
Binjai	-	-	-	11	2 063
Stabat	-	-	-	-	4 185
Wampu	-	-	-	-	2 299
Batang Serangan	-	-	-	-	1 538
Sawit Seberang	-	-	-	-	814
Padang Tualang	-	-	-	3	2 341
Hinai	-	-	-	1	4 191
Secanggang	-	-	-	47	6 788
Tanjung Pura	-	-	-	7	5 990
Gebang	-	-	-	-	3 784
Babalan	-	-	-	4	4 357
Sei Lapan	-	-	-	-	4 202
Brandan Barat	-	-	-	-	2 603
Besitang	-	-	-	-	3 300
Pangkalan Susu	-	-	-	-	3 255
Pematang Jaya	-	-	-	-	1 087
Kabupaten Langkat	-	-	5	110	67 043

Catatan/*Note*: ...Sumber/*Source*: Kantor Sosial Kabupaten Langkat / *Social Office of Langkat Regency*

4.4 KEMISKINAN POVERTY

Tabel 4.4.1 **Garis Kemiskinan, Jumlah, dan Persentase Penduduk Miskin di Kabupaten Langkat, 2014–2021**
Poverty Line, Number, and Percentage of Poor People in Langkat Regency, 2014–2021

Tahun Year	Garis Kemiskinan (rupiah/kapita/bulan) Poverty Line (rupiah/capita/month)	Jumlah Penduduk Miskin (ribu) Number of Poor People (thousand)	Persentase Penduduk Miskin Percentage of Poor People
(1)	(2)	(3)	(4)
2014	294 175	100,63	9,99
2015	304 825	114,19	11,30
2016	348 205	115,79	11,36
2017	364 517	114,41	11,15
2018	382 536	105,46	10,20
2019	392 050	103,08	9,91
2020	412 422	101,87	9,73
2021	432 371	106,59	10,12

Catatan/Note: ...

Sumber/Source: BPS, Survei Sosial Ekonomi Nasional Maret/BPS-Statistics Indonesia, March National Socioeconomic Survey

Tabel
Table 4.4.2

Indeks Kedalaman Kemiskinan dan Indeks Keparahan Kemiskinan di Kabupaten Langkat, 2014–2021
Poverty Gap Index and Poverty Severity Index in Langkat Regency, 2014–2021

Tahun Year	Indeks Kedalaman Kemiskinan Poverty Gap Index	Indeks Keparahan Kemiskinan Poverty Severity Index
(1)	(2)	(3)
2014	1,49	0,31
2015	1,70	0,42
2016	1,78	0,41
2017	1,67	0,39
2018	1,68	0,41
2019	0,90	0,14
2020	1,52	0,33
2021	1,17	0,23

Catatan/Note: ...

Sumber/Source: BPS, Survei Sosial Ekonomi Nasional Maret/BPS-Statistics Indonesia, March National Socioeconomic Survey

Tabel 4.4.3 **Komponen Indeks Pembangunan Manusia (IPM) , 2012-2021**
Component of Human Development Index (HDI), 2012-2021

Tahun Years	Komponen IPM /Component of HDI				
	Harapan Hidup Life Expectancy (tahun/ years)	Harapan Lama Sekolah Expected Years of- Schooling (%)	Rata-rata Lama Sekolah Mean Years of Schooling (ta-hun/years)	Penge-luaran Riil Perkapita Adjusted Real Percapita Expenditure (000 Rp)	IPM HDI
(1)	(2)	(3)	(4)	(5)	(6)
2012	67,14	11,37	7,69	9 910	66,18
2013	67,23	12,21	7,69	9 970	67,17
2014	67,33	12,67	7,85	10 062	68,00
2015	67,63	12,70	7,92	10 364	68,53
2016	67,79	12,71	8,18	10 567	69,13
2017	67,94	12,72	8,51	10 784	69,82
2018	68,22	12,75	8,52	11 088	70,27
2019	68,59	12,81	8,64	11 208	70,76
2020	68,80	13,05	8,65	11 071	71,00
2021	68,97	13,24	8,66	11 142	71,35

Catatan/Note:

Sumber/Source: Indeks Pembangunan Manusia Kabupaten Langkat / Human Development Index (HDI) of Langkat Regency

5

PERTANIAN, KEHUTANAN, PETERNAKAN, DAN PERIKANAN **AGRICULTURE, FORESTRY, LIVESTOCK, AND FISHERY**

Produksi Tanaman Padi Sawah /
Production Food Crop Wet Land Paddy
374.795,24 Ton

Produksi Tanaman Kelapa Sawit Perkebunan Rakyat /
Palm Oil Production of Small-holders Estates
168.176,16 Ton

Produksi Daging Sapi /
Beef Production
1.944.820 kg



Produksi Daging Ayam Ras Pedaging / *Meat Production Pedigree Hen Broiler*
7.181.688 kg

Produksi Ikan, Perikanan Tangkap / *Production of Fish by Catch fish*
33.139,89 Ton



Produksi Ikan, Perikanan Budidaya / *Production of Fish by Aquaculture*
24.959,45 Ton

PENJELASAN TEKNIS

1. Lahan sawah adalah lahan pertanian yang berpetak-petak dan dibatasi oleh pematang (galengan), saluran untuk menahan/ menyalurkan air, yang biasanya ditanami padi sawah tanpa memandang dari mana diperoleh atau status lahan tersebut. Lahan yang dimaksud termasuk lahan yang terdaftar di Pajak Bumi Bangunan, luran Pembangunan Daerah, lahan bengkok, lahan serobotan, lahan rawa yang ditanami padi dan lahan bekas tanaman tahunan yang telah dijadikan sawah, baik yang ditanami padi, palawija atau tanaman semusim lainnya.
2. Data pokok tanaman pangan yang dikumpulkan adalah luas panen dan produktivitas (hasil per hektar). Produksi tanaman pangan merupakan hasil perkalian antara luas panen dengan produktivitas. Pengumpulan data luas panen dilakukan setiap bulan dengan pendekatan area kecamatan di seluruh wilayah Indonesia. Pengumpulan data produktivitas dilakukan melalui pengukuran langsung pada plot ubinan berukuran 2½ m x 2½ m. Pengumpulan data produktivitas dilakukan setiap subround (empat bulanan) pada waktu panen petani.

TECHNICAL NOTES

1. *Wetland is agricultural land that separated by small dykes to resist water, where the main crop is usually wetland paddy without considering where it is got from or the status of the land. It includes the land that is registered at land income tax office, regional development contribution, 'bengkok' land, illegal ownership, swamps for rice cultivation, and annual crop land mark that has been used as rice field, which are both planted with paddy, secondary crops or the other seasonal crops.*
2. *The main food crops data collected consists of harvested area and productivity (yield per hectare). Food crops production is generated by harvested area multiplied by productivity. The harvested area data is collected every month using sub district area approach in all sub district in Indonesia. The productivity data collection is conducted by a direct measurement in 2½m x 2½m crop cutting plot. The productivity measurement is conducted in every subround (four monthly) at the time when farmers are harvesting their crops.*

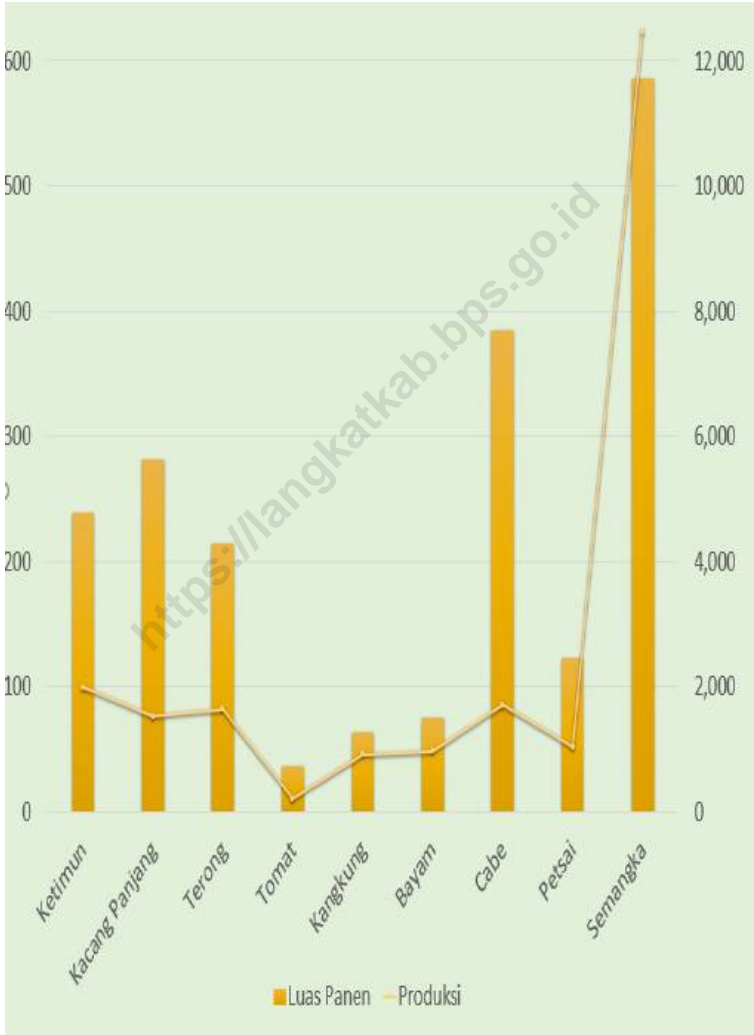
3. Data produksi padi dan palawija yang disajikan adalah dalam kualitas: gabah kering giling (padi), pipilan kering (jagung), biji kering (kedelai dan kacang tanah), dan umbi basah (ubi kayu dan ubi jalar).
 4. Tanaman sayuran semusim adalah tanaman sumber vitamin, garam mineral dan lain-lain yang dikonsumsi dari bagian tanaman yang berupa daun, bunga, buah, dan umbinya, yang berumur kurang dari satu tahun.
 5. Tanaman buah-buahan semusim adalah tanaman sumber vitamin, garam mineral, dan lain-lain yang dikonsumsi dari bagian tanaman yang berupa buah, berumur kurang dari satu tahun, tidak berbentuk pohon/rumpun tetapi menjalar dan berbatang lunak.
 6. Tanaman buah-buahan tahunan adalah tanaman sumber vitamin, garam mineral, dan lain-lain yang dikonsumsi dari bagian tanaman yang berupa buah dan merupakan tanaman tahunan.
 7. Tanaman sayuran tahunan adalah tanaman sumber vitamin, garam mineral, dan lain-lain yang dikonsumsi dari bagian tanaman yang berupa daun dan atau buah yang berumur lebih dari satu tahun.
3. *Production of paddy and secondary crops data are presented in the form of: dry unhusked rice (paddy), dry loose maize (maize), dry shells crops (soybeans and peanuts), and fresh roots (cassava and sweet potatoes).*
 4. *Seasonal vegetable plants are plants which are the sources of vitamin, mineral salt, etc, consumed from the part of the plant in the form of leaf, flower, fruit, and root with the age of less than one year.*
 5. *Seasonal fruit plants are plants which are the sources of vitamin, mineral salt, etc, consumed from the part of the plant in the form of fruits. These plants are creeps with the age of less than one year.*
 6. *Annual fruit plants are plants which are the sources of vitamin, contained mineral salt, etc, consumed from the part of plant in the form of fruit and more than one year of age.*
 7. *Annual vegetable plants are plants which are the sources of vitamin, contained mineral salt, etc, consumed from the part of the plant in the form of vegetable and more than one year of age.*

8. Tanaman biofarmaka adalah tanaman yang bermanfaat untuk obat-obatan, kosmetik, dan kesehatan yang dikonsumsi atau digunakan dari bagian-bagian tanaman seperti daun, batang, buah, umbi (rimpang) ataupun akar.
9. Tanaman hias adalah tanaman yang mempunyai nilai keindahan baik bentuk, warna daun, tajuk maupun bunganya, sering digunakan untuk penghias pekarangan dan lain sebagainya.
10. Luas panen tanaman hortikultura adalah luas tanaman sayuran, buah-buahan, biofarmaka, dan tanaman hias yang diambil hasilnya/dipanen pada periode pelaporan.
11. Luas panen untuk tanaman sayuran adalah luas tanaman yang dipanen sekaligus/habis/dibongkar dan luas tanaman yang dipanen berkali-kali (lebih dari satu kali)/belum habis.
12. Tanaman yang dipanen sekaligus/habis/dibongkar adalah tanaman yang sehabis panen langsung dibongkar/dicabut, terdiri dari bawang merah, bawang putih, bawang daun, kentang, kol/kubis, kembang kol, petsai/sawi, wortel, lobak, dan kacang merah.
8. *Medicinal plants are plants which are useful for medicine. It is consumed from part of the plant such as leaf, flower, fruit, tuber, and root.*
9. *Ornamental plants are plants which have a beauty value, either in shape, colour of leaf or crown of flower, and they are often used as a yard decorator.*
10. *Harvested area of horticulture is area which vegetable, fruit, medicinal and ornamental plant of crop harvested during the period of report.*
11. *Harvested area of vegetables is area of entirely plant harvested/demolished and plant harvested several times/undemolished.*
12. *Entirely plants harvested/demolished are plants usually harvested once and demolished to be substituted by other plants, consisting of: shallots, garlic, leeks, potato, cabbage, cauli flower, mustard green, carrots, chinese radish, and red kidney beans.*

13. Tanaman yang dipanen berkali-kali (lebih dari satu kali)/belum habis adalah tanaman yang pemanenannya lebih dari satu kali dan biasanya dibongkar apabila panen terakhir sudah tidak memadai lagi, terdiri dari: kacang panjang, cabe besar, cabe rawit, jamur, tomat, terung, buncis, ketimun, labu siam, kangkung, bayam, melon, semangka, dan blewah. Tanaman hias adalah tanaman yang mempunyai nilai keindahan baik bentuk, warna daun, tajuk maupun bunganya, sering digunakan untuk penghias pekarangan dan lain sebagainya.
14. Produksi hortikultura adalah hasil menurut bentuk produk dari setiap tanaman sayuran, buah-buahan, biofarmaka, dan tanaman hias yang diambil berdasarkan luas yang dipanen/tanaman yang menghasilkan pada bulan/triwulan laporan.
15. Penghitungan luas tanaman perkebunan besar adalah pada keadaan akhir tahun dan tidak termasuk yang luasnya kurang dari 5 hektar.
13. *Plants harvested several times/ undemolished are plants usually harvested more than once and demolished in the case that the last harvest was economically not profitable. They consist of : yard long beans, chili, small chili, mushroom, tomatoes, egg plant, french beans, cucumber, pumpkin/ chajota, swamp cabbage, spinach, melon, watermelon, and blewah.*
14. *Data on estates are collected by the BPS every month on complete basis through a mailing system. Data on coconut, clove, and kapok, as well as on smallholder plantation, are acquired from the Directorate General of Estates.*
15. *Planted areas of estates refer to condition at the end of the year, and exclude areas less than 5 hectares.*

Gambar 5.1
Figures

Luas Panen dan Produksi Sayur-Sayuran per Komoditi, di Kabupaten Langkat ,2021
Harvest Area and Production of Vegetables by Commodity in Langkat Regency, 2021



5.1 PERTANIAN, KEHUTANAN, PETERNAKAN, DAN PERIKANAN AGRICULTURE, FORESTRY, LIVESTOCK, AND FISHERY

Tabel 5.1.1 Luas Panen, Produksi dan Rata-Rata Produksi Tanaman Padi Sawah Menurut Kecamatan di Kabupaten Langkat, 2021
Harvest Area, Production and Yield Rate of Food Crop Wet Land Paddy by Subdistrict in Langkat Regency, 2021

Kecamatan Subdistrict	Luas Panen (Ha)	Produksi (Ton)	Produktivitas (Kw/Ha)
(1)	(2)	(3)	(4)
Bahorok	1 107,90	6 676,21	60,26
Sirapit	4 271,20	28 454,73	66,62
Salapian	186,80	1 108,10	59,32
Kutamaru	-	-	-
Sei Bingai	3 542,10	22 014,15	62,15
Kuala	1 588,40	10 060,93	63,34
Selesai	3 257,80	20 312,38	62,35
Binjai	2 515,20	15 189,29	60,39
Stabat	2 721,40	16 154,23	59,36
Wampu	1 038,60	6 304,30	60,70
Batang Serangan	341,10	1 999,53	58,62
Sawit Seberang	-	-	-
Padang Tualang	116,60	655,76	56,24
Hinai	3 344,50	19 468,33	58,21
Secanggang	8 780,50	51 927,88	59,14
Tanjung Pura	4 299,20	24 625,82	57,28
Gebang	3 589,30	21 040,48	58,62
Babalan	8 205,40	48 173,90	58,71
Sei Lapan	1 788,90	10 611,75	59,32
Brandan Barat	2 891,90	17 114,26	59,18
Besitang	2 708,80	16 187,79	59,76
Pangkalan Susu	4 743,30	27 681,90	58,36
Pematang Jaya	1 547,10	9 033,52	58,39
Kabupaten Langkat	62 586,00	374 795,24	59,88

Catatan/Note: Luas panen didapat dari sisa tanam akhir tahun lalu dijumlahkan dengan tambah tanam

Sumber/Source: Dinas Pertanian dan Ketahanan Pangan Kabupaten Langkat / Agriculture Service Office of Langkat Regency

Tabel 5.1.2 Luas Panen, Produksi dan Rata-Rata Produksi Tanaman Padi Ladang Menurut Kecamatan di Kabupaten Langkat, 2021
Harvest Area, Production and Yield Rate of Food Crop Dry Land Paddy by Subdistrict in Langkat Regency, 2021

Kecamatan Subdistrict	Luas Panen (Ha)	Produksi (Ton)	Produktivitas (Kw/Ha)
(1)	(2)	(3)	(4)
Bahorok	230,00	773,00	33,61
Sirapit	59,00	209,25	35,47
Salapian	25,00	87,91	35,17
Kutambaru	30,00	115,18	38,39
Sei Bingai	150,00	508,78	33,92
Kuala	78,00	270,92	34,73
Selesai	-	-	-
Binjai	-	-	-
Stabat	-	-	-
Wampu	-	-	-
Batang Serangan	-	-	-
Sawit Seberang	-	-	-
Padang Tualang	-	-	-
Hinai	-	-	-
Secanggang	-	-	-
Tanjung Pura	-	-	-
Gebang	-	-	-
Babalan	-	-	-
Sei Lapan	-	-	-
Brandan Barat	-	-	-
Besitang	-	-	-
Pangkalan Susu	-	-	-
Pematang Jaya	-	-	-
Kabupaten Langkat	572,00	34,35	1 965,05

Catatan/Note: ...

Sumber/Source: Dinas Pertanian dan Ketahanan Pangan Kabupaten Langkat / Agriculture Service Office of Langkat Regency

Tabel
Table 5.1.3

Luas Panen, Produksi dan Rata-Rata Produksi Tanaman Jagung Menurut Kecamatan di Kabupaten Langkat, 2021
Harvest Area, Production and Yield Rate of Food Crop Maize by Subdistrict in Langkat Regency, 2021

Kecamatan Subdistrict	Luas Panen (Ha)	Produksi (Ton)	Produktivitas (Kw/Ha)
(1)	(2)	(3)	(4)
Bahorok	-	-	-
Sirapit	1 209,00	9 106,55	75,32
Salapian	43,00	291,66	67,83
Kutambaru	-	-	-
Sei Bingai	4 640,00	36 822,98	79,36
Kuala	1 263,00	9 897,00	78,36
Selesai	661,00	5 116,86	77,41
Binjai	125,00	928,43	74,27
Stabat	1 005,00	7 468,90	74,32
Wampu	83,00	566,15	68,21
Batang Serangan	20,00	118,72	59,36
Sawit Seberang	-	-	-
Padang Tualang	-	-	-
Hinai	206,00	1 312,66	63,72
Secanggang	189,00	1 218,83	64,49
Tanjung Pura	-	-	-
Gebang	-	-	-
Babalan	-	-	-
Sei Lapan	8,00	52,20	65,24
Brandan Barat	-	-	-
Besitang	2,00	12,46	62,29
Pangkalan Susu	-	-	-
Pematang Jaya	-	-	-
Kabupaten Langkat	9 454,00	72 913,41	77,12

Catatan/Note: ...

Sumber/Source: Dinas Pertanian dan Ketahanan Pangan Kabupaten Langkat / Agriculture Service Office of Langkat Regency

Tabel 5.1.4 Luas Panen, Produksi dan Rata-Rata Produksi Tanaman Ubi Kayu Menurut Kecamatan di Kabupaten Langkat, 2021
Harvest Area, Production and Yield Rate of Food Crop Cassava by Subdistrict in Langkat Regency, 2021

Kecamatan Subdistrict	Luas Panen (Ha)	Produksi (Ton)	Produktivitas (Kw/Ha)
(1)	(2)	(3)	(4)
Bahorok	17,00	165,00	275,00
Sirapit	-	-	-
Salapian	1,00	110,00	275,00
Kutambaru	-	-	-
Sei Bingai	31,00	1 387,00	338,29
Kuala	9,00	170,00	340,00
Selesai	-	1 024,00	320,00
Binjai	-	340,00	340,00
Stabat	6,00	1 542,00	335,22
Wampu	-	-	-
Batang Serangan	-	135,00	270,00
Sawit Seberang	3,00	157,00	261,67
Padang Tualang	2,00	1 236,00	325,26
Hinai	30,00	1 210,00	336,11
Secanggang	24,00	1 200,00	235,29
Tanjung Pura	27,00	230,00	230,00
Gebang	5,00	248,00	225,45
Babalan	2,00	-	-
Sei Lapan	29,00	844,00	234,44
Brandan Barat	1,00	606,00	356,47
Besitang	-	938,00	335,00
Pangkalan Susu	63,00	878,00	325,19
Pematang Jaya	5,00	258,00	322,50
Kabupaten Langkat	255,00	12 678,00	497,18

Catatan/Note: ...

Sumber/Source: Dinas Pertanian dan Ketahanan Pangan Kabupaten Langkat / Agriculture Service Office of Langkat Regency

Tabel
Table 5.1.5**Luas Panen, Produksi dan Rata-Rata Produksi Tanaman Ubi Jalar Menurut Kecamatan di Kabupaten Langkat, 2021**
Harvest Area, Production and Yield Rate of Food Crop Sweet Potato by Subdistrict in Langkat Regency, 2021

Kecamatan Subdistrict	Luas Panen (Ha)	Produksi (Ton)	Produktivitas (Kw/Ha)
(1)	(2)	(3)	(4)
Bahorok	6,00	67,44	112,40
Sirapit	15,00	180,30	120,20
Salapian	-	-	-
Kutambaru	-	-	-
Sei Bingai	21,00	273,42	130,20
Kuala	3,00	34,29	114,31
Selesai	10,00	113,25	113,25
Binjai	-	-	-
Stabat	12,00	144,17	120,14
Wampu	-	-	-
Batang Serangan	-	-	-
Sawit Seberang	-	-	-
Padang Tualang	-	-	-
Hinai	8,00	92,19	115,24
Secanggang	13,00	148,59	114,30
Tanjung Pura	11,00	125,75	114,32
Gebang	-	-	-
Babalan	-	-	-
Sei Lapan	-	-	-
Brandan Barat	4,00	45,21	113,02
Besitang	-	-	-
Pangkalan Susu	10,00	112,30	112,30
Pematang Jaya	-	-	-
Kabupaten Langkat	113,00	1 336,91	118,31

Catatan/Note: ...

Sumber/Source: Dinas Pertanian dan Ketahanan Pangan Kabupaten Langkat / Agriculture Service Office of Langkat Regency

Tabel 5.1.6 Luas Panen, Produksi dan Rata-Rata Produksi Tanaman Kedelai Menurut Kecamatan di Kabupaten Langkat, 2021
Harvest Area, Production and Yield Rate of Food Crop Soybean by Subdistrict in Langkat Regency, 2021

Kecamatan Subdistrict	Luas Panen (Ha)	Produksi (Ton)	Produktivitas (Kw/Ha)
(1)	(2)	(3)	(4)
Bahorok	-	-	-
Sirapit	-	-	-
Salapian	-	-	-
Kutambaru	-	-	-
Sei Bingai	-	-	-
Kuala	-	-	-
Selesai	10,00	14,50	14,50
Binjai	-	-	-
Stabat	25,00	35,00	14,00
Wampu	7,00	7,88	11,25
Batang Serangan	-	-	-
Sawit Seberang	-	-	-
Padang Tualang	-	-	-
Hinai	30,00	30,00	10,00
Secanggang	4,00	4,94	12,36
Tanjung Pura	-	-	-
Gebang	-	-	-
Babalan	-	-	-
Sei Lapan	-	-	-
Brandan Barat	-	-	-
Besitang	-	-	-
Pangkalan Susu	-	-	-
Pematang Jaya	-	-	-
Kabupaten Langkat	76,00	92,32	12,15

Catatan/Note: ...

Sumber/Source: Dinas Pertanian dan Ketahanan Pangan Kabupaten Langkat / Agriculture Service Office of Langkat Regency

Tabel
Table 5.1.7**Luas Panen, Produksi dan Rata-Rata Produksi Tanaman Kacang Tanah Menurut Kecamatan di Kabupaten Langkat, 2021**
Harvest Area, Production and Yield Rate of Food Crop Peanut by Subdistrict in Langkat Regency, 2021

Kecamatan Subdistrict	Luas Panen (Ha)	Produksi (Ton)	Produktivitas (Kw/Ha)
(1)	(2)	(3)	(4)
Bahorok	25,00	28,08	11,23
Sirapit	-	-	-
Salapian	2,00	2,65	13,26
Kutambaru	-	-	-
Sei Bingai	48,00	49,73	10,36
Kuala	15,00	18,54	12,36
Selesai	5-	68,20	13,64
Binjai	25,00	35,80	14,32
Stabat	86,00	134,16	15,60
Wampu	1,00	1,32	13,24
Batang Serangan	1,00	1,14	11,35
Sawit Seberang	2,00	2,05	10,24
Padang Tualang	1,00	1,23	12,30
Hinai	65,00	86,84	13,36
Secanggang	25,00	34,13	13,65
Tanjung Pura	15,00	18,98	12,65
Gebang	2,00	2,85	14,27
Babalan	-	-	-
Sei Lapan	4,00	4,97	12,42
Brandan Barat	-	-	-
Besitang	-	-	-
Pangkalan Susu	12,00	14,76	12,30
Pematang Jaya	8,00	8,82	11,03
Kabupaten Langkat	387,00	514,24	13,29

Catatan/Note: ...

Sumber/Source: Dinas Pertanian dan Ketahanan Pangan Kabupaten Langkat / Agriculture Service Office of Langkat Regency

Tabel 5.1.8 Luas Panen, Produksi dan Rata-Rata Produksi Tanaman Kacang Hijau Menurut Kecamatan di Kabupaten Langkat, 2021
Harvest Area, Production and Yield Rate of Food Crop Small Green Pea by Subdistrict in Langkat Regency, 2021

Kecamatan Subdistrict	Luas Panen (Ha)	Produksi (Ton)	Produktivitas (Kw/Ha)
(1)	(2)	(3)	(4)
Bahorok	4,00	4,81	12,03
Sirapit	20,00	28,12	14,06
Salapian	-	-	-
Kutamaru	-	-	-
Sei Bingai	4,00	5,28	13,20
Kuala	12,00	14,83	12,36
Selesai	20,00	24,72	12,36
Binjai	-	-	-
Stabat	114,00	176,47	15,48
Wampu	2,00	2,78	13,89
Batang Serangan	-	-	-
Sawit Seberang	2,00	2,24	11,20
Padang Tualang	-	-	-
Hinai	149,00	243,35	16,33
Secanggang	18,00	27,64	15,36
Tanjung Pura	-	-	-
Gebang	3,00	3,86	12,86
Babalan	-	-	-
Sei Lapan	2,00	2,31	11,53
Brandan Barat	3,00	4,20	14,00
Besitang	-	-	-
Pangkalan Susu	13,00	13,00	10,00
Pematang Jaya	3,00	3,00	10,00
Kabupaten Langkat	369,00	556,61	15,08

Catatan/Note: ...

Sumber/Source: Dinas Pertanian dan Ketahanan Pangan Kabupaten Langkat / Agriculture Service Office of Langkat Regency

Tabel
Table 5.1.9**Luas Panen, Produksi dan Rata-Rata Produksi Tanaman Semangka Menurut Kecamatan di Kabupaten Langkat, 2021**
Harvest Area, Production and Yield Rate of Food Crop Watermelon by Subdistrict in Langkat Regency, 2021

Kecamatan Subdistrict	Luas Panen (Ha)	Produksi (Ton)	Produktivitas (Kw/Ha)
(1)	(2)	(3)	(4)
Bahorok	4,00	84,14	210,35
Sirapit	-	-	-
Salapian	-	-	-
Kutambaru	-	-	-
Sei Bingai	-	-	-
Kuala	4,00	84,82	212,06
Selesai	54,00	1 146,85	212,38
Binjai	31,00	664,39	214,32
Stabat	121,00	2 605,13	215,30
Wampu	-	-	-
Batang Serangan	-	-	-
Sawit Seberang	4,00	84,01	210,03
Padang Tualang	-	-	-
Hinai	27,00	567,68	210,25
Secanggang	21-	4 453,26	212,06
Tanjung Pura	5,00	105,06	210,12
Gebang	5,00	106,54	213,08
Babalan	-	-	-
Sei Lapan	45,00	945,00	210,00
Brandan Barat	1,00	20,43	204,32
Besitang	-	-	-
Pangkalan Susu	71,00	1 493,41	210,34
Pematang Jaya	4,00	80,43	201,08
Kabupaten Langkat	586,00	12 441,16	212,31

Catatan/Note: ...

Sumber/Source: Dinas Pertanian dan Ketahanan Pangan Kabupaten Langkat / Agriculture Service Office of Langkat Regency

Tabel 5.1.10 Luas Panen, Produksi dan Rata-Rata Produksi Tanaman Ketimun Menurut Kecamatan di Kabupaten Langkat, 2021
Harvest Area, Production and Yield Rate of Food Crop Cucumber by Subdistrict in Langkat Regency, 2021

Kecamatan Subdistrict	Luas Panen (Ha)	Produksi (Ton)	Produktivitas (Kw/Ha)
(1)	(2)	(3)	(4)
Bahorok	10,00	83,33	83,33
Sirapit	10,00	85,26	85,26
Salapian	-	-	-
Kutambaru	-	-	-
Sei Bingai	34,00	283,05	83,25
Kuala	10,00	84,00	84,00
Selesai	36,00	307,30	85,36
Binjai	5,00	42,71	85,42
Stabat	-	-	-
Wampu	-	-	-
Batang Serangan	-	-	-
Sawit Seberang	-	-	-
Padang Tualang	-	-	-
Hinai	11,00	90,75	82,50
Secanggang	99,00	826,03	83,44
Tanjung Pura	5,00	40,07	80,14
Gebang	-	-	-
Babalan	-	-	-
Sei Lapan	4,00	31,27	78,18
Brandan Barat	-	-	-
Besitang	-	-	-
Pangkalan Susu	15,00	117,27	78,18
Pematang Jaya	-	-	-
Kabupaten Langkat	239,00	1 991,04	83,31

Catatan/Note: ...

Sumber/Source: Dinas Pertanian dan Ketahanan Pangan Kabupaten Langkat / Agriculture Service Office of Langkat Regency

Tabel
Table 5.1.11

Luas Panen, Produksi dan Rata-Rata Produksi Tanaman Bayam Menurut Kecamatan di Kabupaten Langkat, 2021
Harvest Area, Production and Yield Rate of Food Crop Spinach by Subdistrict in Langkat Regency, 2021

Kecamatan Subdistrict	Luas Panen (Ha)	Produksi (Ton)	Produktivitas (Kw/Ha)
(1)	(2)	(3)	(4)
Bahorok	-	-	-
Sirapit	-	-	-
Salapian	-	-	-
Kutambaru	-	-	-
Sei Bingai	-	-	-
Kuala	2,00	25,07	125,36
Selesai	-	-	-
Binjai	5,00	62,18	124,36
Stabat	32,00	404,22	126,32
Wampu	-	-	-
Batang Serangan	-	-	-
Sawit Seberang	-	-	-
Padang Tualang	-	-	-
Hinai	10,00	135,20	135,20
Secanggang	14,00	189,50	135,36
Tanjung Pura	3,00	37,53	125,09
Gebang	-	-	-
Babalan	-	-	-
Sei Lapan	3,00	39,07	130,24
Brandan Barat	-	-	-
Besitang	-	-	-
Pangkalan Susu	6,00	81,12	135,20
Pematang Jaya	-	-	-
Kabupaten Langkat	75,00	973,90	129,85

Catatan/Note: ...

Sumber/Source: Dinas Pertanian dan Ketahanan Pangan Kabupaten Langkat / Agriculture Service Office of Langkat Regency

Tabel 5.1.12 Luas Panen, Produksi dan Rata-Rata Produksi Tanaman Kacang Panjang Menurut Kecamatan di Kabupaten Langkat, 2021
Table Harvest Area, Production and Yield Rate of Food Crop Long Pea by Subdistrict in Langkat Regency, 2021

Kecamatan Subdistrict	Luas Panen (Ha)	Produksi (Ton)	Produktivitas (Kw/Ha)
(1)	(2)	(3)	(4)
Bahorok	4,00	20,00	50,00
Sirapit	-	-	-
Salapian	-	-	-
Kutambaru	-	-	-
Sei Bingai	38,00	211,00	55,53
Kuala	11,00	62,00	56,36
Selesai	-	-	-
Binjai	8,00	44,00	55,00
Stabat	37,00	196,00	52,97
Wampu	4,00	21,00	52,50
Batang Serangan	-	-	-
Sawit Seberang	1,00	5,00	50,00
Padang Tualang	3,00	16,00	53,33
Hinai	25,00	136,00	54,40
Secanggang	89,00	484,00	54,38
Tanjung Pura	-	-	-
Gebang	8,00	43,00	53,75
Babalan	-	-	-
Sei Lapan	32,00	174,00	54,38
Brandan Barat	6,00	32,00	53,33
Besitang	1,00	5,00	50,00
Pangkalan Susu	13,00	70,00	53,85
Pematang Jaya	1,00	5,00	50,00
Kabupaten Langkat	281,00	1 524,00	54,23

Catatan/Note: ...

Sumber/Source: Dinas Pertanian dan Ketahanan Pangan Kabupaten Langkat / Agriculture Service Office of Langkat Regency

Tabel
Table 5.1.13**Luas Panen, Produksi dan Rata-Rata Produksi Tanaman Cabai Menurut Kecamatan di Kabupaten Langkat, 2021**
Harvest Area, Production and Yield Rate of Food Crop Chili by Subdistrict in Langkat Regency, 2021

Kecamatan Subdistrict	Luas Panen (Ha)	Produksi (Ton)	Produktivitas (Kw/Ha)
(1)	(2)	(3)	(4)
Bahorok	6,00	23,47	39,12
Sirapit	-	-	-
Salapian	-	-	-
Kutambaru	-	-	-
Sei Bingai	34,00	170,88	50,26
Kuala	4,00	20,10	50,24
Selesai	68,00	328,17	48,26
Binjai	33,00	152,96	46,35
Stabat	22,00	110,59	50,27
Wampu	10,00	38,46	38,46
Batang Serangan	-	-	-
Sawit Seberang	2,00	10,43	52,14
Padang Tualang	8,00	27,30	34,12
Hinai	38,00	156,03	41,06
Secanggang	108,00	466,56	43,20
Tanjung Pura	-	-	-
Gebang	5,00	28,16	56,32
Babalan	1,00	3,51	35,10
Sei Lapan	14,00	47,77	34,12
Brandan Barat	11,00	37,53	34,12
Besitang	3,00	11,52	38,40
Pangkalan Susu	13,00	49,91	38,39
Pematang Jaya	5,00	17,65	35,30
Kabupaten Langkat	385,00	1 700,99	44,18

Catatan/Note: ...

Sumber/Source: Dinas Pertanian dan Ketahanan Pangan Kabupaten Langkat / Agriculture Service Office of Langkat Regency

Tabel 5.1.14 Luas Panen, Produksi dan Rata-Rata Produksi Tanaman Petsai/Sawi Menurut Kecamatan di Kabupaten Langkat, 2021
Table 5.1.14 Harvest Area, Production and Yield Rate of Food Crop Mustard Green by Subdistrict in Langkat Regency, 2021

Kecamatan Subdistrict	Luas Panen (Ha)	Produksi (Ton)	Produktivitas (Kw/Ha)
(1)	(2)	(3)	(4)
Bahorok	-	-	-
Sirapit	1,00	-	-
Salapian	-	-	-
Kutambaru	-	-	-
Sei Bingai	-	-	-
Kuala	1,00	-	-
Selesai	-	-	-
Binjai	37,00	356,00	96,22
Stabat	58,00	263,00	45,34
Wampu	-	-	-
Batang Serangan	-	-	-
Sawit Seberang	-	-	-
Padang Tualang	-	-	-
Hinai	7,00	122,00	174,29
Secanggang	1-	109,00	109,00
Tanjung Pura	2,00	-	-
Gebang	-	-	-
Babalan	-	-	-
Sei Lapan	-	-	-
Brandan Barat	-	-	-
Besitang	-	-	-
Pangkalan Susu	7,00	162,00	231,43
Pematang Jaya	-	-	-

Catatan/Note: ...

Sumber/Source: Dinas Pertanian dan Ketahanan Pangan Kabupaten Langkat / Agriculture Service Office of Langkat Regency

Tabel
Table 5.1.15

Luas Panen, Produksi dan Rata-Rata Produksi Tanaman Terong Menurut Kecamatan di Kabupaten Langkat, 2021
Harvest Area, Production and Yield Rate of Food Crop Eggplant by Subdistrict in Langkat Regency, 2021

Kecamatan Subdistrict	Luas Panen (Ha)	Produksi (Ton)	Produktivitas (Kw/Ha)
(1)	(2)	(3)	(4)
Bahorok	15,00	118,68	79,12
Sirapit	8,00	64,33	80,41
Salapian	2,00	15,65	78,25
Kutambaru	-	-	76,24
Sei Bingai	42,00	345,83	82,34
Kuala	13,00	104,12	80,09
Selesai	11,00	91,76	83,42
Binjai	9,00	74,12	82,36
Stabat	11,00	89,61	81,46
Wampu	2,00	16,61	83,06
Batang Serangan	2,00	-	-
Sawit Seberang	1,00	-	-
Padang Tualang	2,00	16,87	84,36
Hinai	21,00	168,50	80,24
Secanggang	35,00	286,79	81,94
Tanjung Pura	9,00	72,18	80,20
Gebang	5,00	-	-
Babalan	1,00	-	-
Sei Lapan	7,00	51,87	74,10
Brandan Barat	1,00	7,62	76,24
Besitang	3,00	22,27	74,23
Pangkalan Susu	13,00	96,50	74,23
Pematang Jaya	1,00	-	-
Kabupaten Langkat	214,00	1 643,32	76,79

Catatan/Note: ...

Sumber/Source: Dinas Pertanian dan Ketahanan Pangan Kabupaten Langkat / Agriculture Service Office of Langkat Regency

Tabel 5.1.16 Luas Panen, Produksi dan Rata-Rata Produksi Tanaman Kangkung Menurut Kecamatan di Kabupaten Langkat, 2021
Table 5.1.16 Harvest Area, Production and Yield Rate of Food Crop Green Vegetables by Subdistrict in Langkat Regency, 2021

Kecamatan Subdistrict	Luas Panen (Ha)	Produksi (Ton)	Produktivitas (Kw/Ha)
(1)	(2)	(3)	(4)
Bahorok	7,00	101,58	145,12
Sirapit	-	-	-
Salapian	-	-	-
Kutambaru	-	-	-
Sei Bingai	-	-	-
Kuala	6,00	87,04	145,06
Selesai	8,00	116,05	145,06
Binjai	10,00	142,30	142,30
Stabat	-	-	-
Wampu	-	-	-
Batang Serangan	-	-	-
Sawit Seberang	-	-	-
Padang Tualang	-	-	-
Hinai	-	-	-
Secanggang	13,00	188,53	145,02
Tanjung Pura	-	-	-
Gebang	-	-	-
Babalan	-	-	-
Sei Lapan	2,00	29,06	145,30
Brandan Barat	-	-	-
Besitang	-	-	-
Pangkalan Susu	17,00	252,11	148,30
Pematang Jaya	-	-	-
Kabupaten Langkat	63,00	916,66	145,50

Catatan/Note: ...

Sumber/Source: Dinas Pertanian dan Ketahanan Pangan Kabupaten Langkat / Agriculture Service Office of Langkat Regency

Tabel
Table 5.1.17

Luas Panen, Produksi dan Rata-Rata Produksi Tanaman Tomat Menurut Kecamatan di Kabupaten Langkat, 2021
Harvest Area, Production and Yield Rate of Food Crop Tomato by Subdistrict in Langkat Regency, 2021

Kecamatan Subdistrict	Luas Panen (Ha)	Produksi (Ton)	Produktivitas (Kw/Ha)
(1)	(2)	(3)	(4)
Bahorok	-	-	-
Sirapit	-	-	-
Salapian	-	-	-
Kutambaru	-	-	-
Sei Bingai	5,00	29,00	58,00
Kuala	-	-	-
Selesai	-	-	-
Binjai	6,00	34,00	56,67
Stabat	2,00	10,00	50,00
Wampu	-	-	-
Batang Serangan	-	-	-
Sawit Seberang	-	-	-
Padang Tualang	-	-	-
Hinai	-	-	-
Secanggang	23,00	132,00	57,39
Tanjung Pura	-	-	-
Gebang	-	-	-
Babalan	-	-	-
Sei Lapan	-	-	-
Brandan Barat	-	-	-
Besitang	-	-	-
Pangkalan Susu	-	-	-
Pematang Jaya	1,00	5,00	50,00
Kabupaten Langkat	37,00	210,00	56,76

Catatan/Note: ...

Sumber/Source: Dinas Pertanian dan Ketahanan Pangan Kabupaten Langkat / Agriculture Service Office of Langkat Regency

Tabel 5.1.18 Luas Panen, Produksi dan Rata-Rata Produksi Sayur-Sayuran per Komoditi di Kabupaten Langkat, 2021
Table 5.1.18 Harvest Area, Production and Yield Rate of Vegetables by Commodity in Langkat Regency, 2021

Jenis Tanaman Commodity	Luas Panen (Ha)	Produksi (Ton)	Produktivitas (Kw/Ha)
(1)	(2)	(3)	(4)
1. Ketimun <i>Cucumber</i>	239	1 991	83,31
2. Kacang Panjang <i>Long Pea</i>	281	1 524	54,23
3. Terong <i>Egg plant</i>	214	1 643	76,79
4. Tomat <i>Tomato</i>	37	210	56,76
5. Kangkung <i>Green Vegetable</i>	63	917	145,50
6. Bayam <i>Spinach</i>	75	974	129,85
7. Cabe <i>Chili</i>	385	1 701	44,18
8. Petsai <i>Petsai</i>	123	1 038	84,39
9. Semangka <i>Watermelon</i>	586	12 441	212,31

Catatan/Note: ...

Sumber/Source: Dinas Pertanian dan Ketahanan Pangan Kabupaten Langkat / Agriculture Service Office of Langkat Regency

Tabel
Table 5.1.19

Luas Tanam, Tanaman Pangan Dirinci per Jenis Tanaman dan Jenis Intensifikasi di Kabupaten Langkat, 2021
Planting Area of Food Crop by Commodity and Intensification Type in Langkat Regency, 2021

Jenis Tanaman Commodity	Hibrida Supra Insus Hibrida Supra Special Inten- sifikasi	Konvensional Insus Konvensional Special Intensifikasi	Inmum Common Intensifikasi	Non Intensifikasi Non Intensification	Jumlah Total
(1)	(2)	(3)	(4)	(5)	(6)
1. Padi Sawah <i>Wet Land Paddy</i>	-	70 334	-	-	70 334
2. Padi Ladang <i>Dry Land Paddy</i>	-	1 225	-	-	1 225
3. Jagung <i>Maize</i>	16 222	-	-	-	16 222
4. Kacang Kedele <i>Soybean</i>	-	314	-	-	314
5. Kacang Tanah <i>Peanut</i>	-	294	-	-	294
6. Kacang Hijau <i>Small Green Pea</i>	-	347	-	-	347
7. Ubi Kayu <i>Cassava</i>	-	417	-	-	417
8. Ubi Jalar <i>Sweet Potato</i>	-	128	-	-	128

Catatan/Note: ...

Sumber/Source: Dinas Pertanian dan Ketahanan Pangan Kabupaten Langkat / Agriculture Service Office of Langkat Regency

Tabel 5.1.20 **Produktivitas Tanaman Pangan dirinci per Jenis Tanaman dan Jenis Intensifikasi di Kabupaten Langkat, 2021**
Productivity of Food Crop by Commodity and Intensification Type in Langkat Regency , 2021

Jenis Tanaman Commodity	Hibrida Supra Insus Hibrida Supra Special Inten- sifikasi	Konvensional Insus Konvensional Special Intensifikasi	Inmum Common Intensifikasi	Non Intensifikasi Non Intensification	Jumlah Total
(1)	(2)	(3)	(4)	(5)	(6)
1. Padi Sawah <i>Wet Land Paddy</i>	-	59,88	-	-	59,88
2. Padi Ladang <i>Dry Land Paddy</i>	-	34,35	-	-	34,35
3. Jagung <i>M a i z e</i>	-	77,12	-	-	77,12
4. Kacang Kedele <i>Soybean</i>	-	12,15	-	-	12,15
5. Kacang Tanah <i>Peanut</i>	-	13,29	-	-	13,29
6. Kacang Hijau <i>Small Green Pea</i>	-	15,08	-	-	15,08
7. Ubi Kayu <i>Cassava</i>	-	497,18	-	-	497,18
8. Ubi Jalar <i>Sweet Potato</i>	-	118,31	-	-	118,31

Catatan/Note: ...

Sumber/Source: Dinas Pertanian dan Ketahanan Pangan Kabupaten Langkat / Agriculture Service Office of Langkat Regency

Tabel
Table 5.1.21

Luas Panen, Produksi dan Rata-Rata Produksi Padi dan Palawija per Komoditi di Kabupaten Langkat, 2021
Harvest Area, Production and Yield Rate of Paddy and Palawija by Commodity in Langkat Regency, 2021

Jenis Tanaman Commodity	Luas Panen Harvest Area (Ha)	Produksi Production (Ton)	Produktivitas (Kw/Ha)
(1)	(2)	(3)	(4)
1. Padi Sawah <i>Wet Land Paddy</i>	62 586	374 795	59,88
2. Padi Ladang <i>Dry Land Paddy</i>	572	1 965	34,35
3. Jagung <i>Maize</i>	9454	72 913	77,12
4. Kacang Kedele <i>Soybean</i>	76	92	12,15
5. Kacang Tanah <i>Peanut</i>	387	514	13,29
6. Kacang Hijau <i>Small Green Pea</i>	369	557	15,08
7. Ubi Kayu <i>Cassava</i>	255	12 678	497,18
8. Ubi Jalar <i>Sweet Potato</i>	113	1 728	152,92

Catatan/Note: ...

Sumber/Source: Dinas Pertanian dan Ketahanan Pangan Kabupaten Langkat / Agriculture Service Office of Langkat Regency

Tabel 5.1.22 **Produksi Tanaman Pangan Dirinci Menurut Jenis Tanaman dan Jenis Intensifikasi di Kabupaten Langkat , 2021**
Production of Food Crop by Commodity and Intensification Type in Langkat Regency , 2021

Jenis Tanaman Commodity	Hibrida Supra Insus Hibrida Supra Special Inten- sifikasi	Konvensional Insus Konvensional Special Intensifikasi	Inmum Common Intensifikasi	Non Intensifikasi Non Intensification	Jumlah Total
(1)	(2)	(3)	(4)	(5)	(6)
1.Padi Sawah <i>Wet Land Paddy</i>	-	374 795	-	-	374 795
2. Padi Ladang <i>Dry Land Paddy</i>	-	1965	-	-	1965
3. Jagung <i>Maize</i>	72 913	-	-	-	72 913
4. Kacang Kedele <i>Soybean</i>	-	92	-	-	92
5.Kacang Tanah <i>Peanut</i>	-	514	-	-	514
6. Kacang Hijau <i>Small Green Pea</i>	-	557	-	-	557
7. Ubi Kayu <i>Cassava</i>	-	12 678	-	-	12 678
8. Ubi Jalar <i>Sweet Potato</i>	-	1 337	-	-	1 337

Catatan/Note: ...

Sumber/Source: Dinas Pertanian dan Ketahanan Pangan Kabupaten Langkat / Agriculture Service Office of Langkat Regency

Tabel
Table 5.1.23**Produksi Padi Sawah dan Produksi Padi Ladang dan Lainnya di Kabupaten Langkat, 2017-2021**
Production Wet Hand Paddy, Dry Land Paddy and Others in Langkat Regency, 2017-2021

Jenis Tanaman Commodity	2017	2018	2019	2020	2021
(1)	(2)	(3)	(4)	(5)	(6)
1.Padi Sawah <i>Wet Land Paddy</i>	635 153	636 558	589 422	441 225	374 795
2. Padi Ladang <i>Dry Land Paddy</i>	1 784	1 325	3 802	4 150	1 965
3. Jagung <i>M a i z e</i>	16 902	133 388	138 509	123 740	72 913
4. Ubi Kayu <i>Cassava</i>	16 157	2 508	13 841	12 678	12 678
5.Ubi Jalar <i>Sweet Potato</i>	3 012	417	3 758	1 728	1 337
6. Kacang Kedelai <i>Soybean</i>	1 257	899	306	364	92
7. Kacang Tanah <i>Peanut</i>	2 637	15 633	674	331	514
8. Kacang Hijau <i>Small Green Peanut</i>	1 313	1 994	1 153	557	557

Catatan/Note: ...

Sumber/Source: Dinas Pertanian dan Ketahanan Pangan Kabupaten Langkat / Agriculture Service Office of Langkat Regency

5.2 HORTIKULTURA HORTICULTURE

Tabel 5.2.1 **Luas Panen Tanaman Sayuran Menurut Kecamatan dan Jenis Tanaman di Kabupaten Langkat (ha), 2020 dan 2021**
Harvested Area of Vegetables by Subdistrict and Kind of Plant in Langkat Regency (ha), 2020 and 2021

Kecamatan Subdistrict	Cabai Besar/Chili/Big Chili		Cabai Rawit /Chili/Cayenne Pepper	
	2020	2021	2020	2021
(1)	(2)	(3)	(4)	(5)
Bahorok	6	9	-	-
Sirapit	-	10	-	-
Salapian	-	-	-	-
Kutambaru	-	-	-	-
Sei Bingai	42	33	2	-
Kuala	4	7	-	-
Selesai	68	85	-	-
Binjai	35	24	-	-
Stabat	24	56	-	-
Wampu	10	2	-	-
Batang Serangan	-	2	-	-
Sawit Seberang	2	1	-	-
Padang Tualang	8	-	-	-
Hinai	49	56	-	-
Secanggang	148	220	-	-
Tanjung Pura	-	25	-	-
Gebang	5	3	-	-
Babalan	1	1	-	-
Sei Lapan	16	7	-	-
Brandan Barat	10	2	-	-
Besitang	4	3	-	-
Pangkalan Susu	25	32	-	-
Pematang Jaya	5	10	-	-
Kabupaten Langkat	462	588	2	-

Lanjutan Tabel/Continued Table 5.2.1

Kecamatan Subdistrict	Bayam/Spinach		Kacang Panjang/ Long Beans	
	2020	2021	2020	2021
(1)	(6)	(7)	(8)	(9)
Bahorok	-	-	4	14
Sirapit	-	-	-	12
Salapian	-	-	-	5
Kutambaru	-	-	-	-
Sei Bingai	-	-	41	40
Kuala	3	2	11	29
Selesai	-	-	-	27
Binjai	4	5	8	23
Stabat	21	32	37	59
Wampu	-	-	4	1
Batang Serangan	-	-	-	1
Sawit Seberang	-	-	1	3
Padang Tualang	-	-	3	1
Hinai	10	10	25	30
Secanggang	7	14	104	151
Tanjung Pura	-	3	-	23
Gebang	-	-	8	3
Babalan	-	-	-	1
Sei Lapan	-	3	32	10
Brandan Barat	-	-	6	3
Besitang	-	-	1	-
Pangkalan Susu	12	6	17	12
Pematang Jaya	1	-	1	11
Kabupaten Langkat	58	75	303	459

Lanjutan Tabel/*Continued Table* 5.2.1

Kecamatan Subdistrict	Petsai <i>Chinese Cabbage</i>		Tomat/Tomato		Bawang Putih <i>Garlic</i>	
	2020	2021	2020	2021	2020	2021
(1)	(10)	(11)	(12)	(13)	(14)	(15)
Bahorok	-	-	-	-	-	-
Sirapit	-	1	-	-	-	-
Salapian	-	-	-	-	-	-
Kutamburu	-	-	-	-	-	-
Sei Bingai	-	-	5	3	10	-
Kuala	-	1	-	3	-	-
Selesai	-	-	-	-	-	-
Binjai	26	37	6	-	-	-
Stabat	19	58	2	-	-	-
Wampu	-	-	-	-	-	-
Batang Serangan	-	-	-	-	-	-
Sawit Seberang	-	-	-	-	-	-
Padang Tualang	-	-	-	-	-	-
Hinai	9	7	-	-	-	-
Secanggang	8	10	23	12	-	-
Tanjung Pura	-	2	-	-	-	-
Gebang	-	-	-	-	-	-
Babalan	-	-	-	-	-	-
Sei Lapan	-	-	-	-	-	-
Brandan Barat	1	-	-	-	-	-
Besitang	-	-	-	-	-	-
Pangkalan Susu	12	7	-	-	-	-
Pematang Jaya	1	-	1	-	-	-
Kabupaten Langkat	76	123	37	18	10	-

Lanjutan Tabel/Continued Table 5.2.1

Kecamatan Subdistrict	Buncis String Bean		Kangkung Water Spinach		Kembang Kol Cauliflower	
	2020	2021	2020	2021	2020	2021
(1)	(10)	(11)	(12)	(13)	(14)	(15)
Bahorok	-	2	2	7	-	1
Sirapit	-	-	-	-	-	-
Salapian	-	-	-	-	-	-
Kutambaru	-	-	-	-	-	-
Sei Bingai	-	-	2	-	-	-
Kuala	-	-	1	6	-	-
Selesai	-	-	7	8	-	-
Binjai	-	-	14	10	-	-
Stabat	-	-	-	-	-	-
Wampu	-	-	-	-	-	-
Batang Serangan	-	-	-	-	-	-
Sawit Seberang	-	-	-	-	-	-
Padang Tualang	-	-	2	-	-	-
Hinai	-	-	10	-	-	-
Secanggang	-	-	-	13	24	31
Tanjung Pura	-	-	-	-	-	4
Gebang	-	-	-	-	-	-
Babalan	-	-	-	-	-	-
Sei Lapan	-	-	-	2	-	-
Brandan Barat	-	-	1	-	-	-
Besitang	-	-	1	-	-	-
Pangkalan Susu	-	-	11	17	-	-
Pematang Jaya	-	-	1	-	-	-
Kabupaten Langkat	-	2	52	63	24	36

Lanjutan Tabel/Continued Table 5.2.1

Kecamatan Subdistrict (1)	Ketimun Cucumber		Semangka Watermelon		Terung Eggplant	
	2020 (10)	2021 (11)	2020 (12)	2021 (13)	2020 (14)	2021 (15)
Bahorok	3	10	1	4	11	17
Sirapit	-	10	-	-	2	10
Salapian	-	-	-	-	2	8
Kutambaru	-	-	7	-	-	-
Sei Bingai	40	34	18	-	72	67
Kuala	5	12	8	4	18	18
Selesai	-	30	-	54	4	23
Binjai	24	10	39	31	19	13
Stabat	23	38	81	121	71	37
Wampu	3	-	2	-	8	2
Batang Serangan	-	-	-	-	-	2
Sawit Seberang	-	-	-	4	1	1
Padang Tualang	2	-	4	-	4	2
Hinai	16	14	9	27	33	28
Secanggang	64	101	117	210	91	100
Tanjung Pura	-	5	-	5	8	13
Gebang	1	-	30	5	4	6
Babalan	-	-	-	-	1	1
Sei Lapan	13	4	16	45	11	14
Brandan Barat	2	-	7	1	6	3
Besitang	3	-	8	-	8	3
Pangkalan Susu	11	17	87	71	21	21
Pematang Jaya	1	-	-	4	1	1
Kabupaten Langkat	211	285	434	586	396	390

Catatan/Note: * : Angka Sementara

Sumber/Source: BPS, Statistik Pertanian Hortikultura SPH-SBS/BPS-Statistics Indonesia, Agricultural Statistic for Horticulture SPH-SBS

Tabel
Table 5.2.2**Produksi Tanaman Sayuran Menurut Kecamatan dan Jenis Tanaman di Kabupaten Langkat (Kuintal) , 2020 dan 2021**
Production of Vegetables by Subdistrict and Kind of Plant in Langkat Regency (quintal), 2020 and 2021

Kecamatan Subdistrict	Cabai Besar/Chili/Big Chili		Cabai Rawit /Chili/Cayenne Pepper	
	2020	2021	2020	2021
(1)	(2)	(3)	(4)	(5)
Bahorok	1 640	357	-	-
Sirapit	-	380	-	-
Salapian	-	-	-	-
Kutambaru	-	-	-	-
Sei Bingai	11 030	2 937	1 900	-
Kuala	1 000	285	-	-
Selesai	13 660	555	-	-
Binjai	9 650	910	-	-
Stabat	8 520	1 627	-	-
Wampu	4 600	232	-	-
Batang Serangan	-	210	-	-
Sawit Seberang	600	7	-	-
Padang Tualang	3 400	-	-	-
Hinai	14 020	1 775	-	-
Secanggang	27 800	2 745	-	-
Tanjung Pura	-	635	-	-
Gebang	1 700	125	-	-
Babalan	700	160	-	-
Sei Lapan	4 900	620	-	-
Brandan Barat	5 050	30	-	-
Besitang	2 360	440	-	-
Pangkalan Susu	7 750	1 340	-	-
Pematang Jaya	1 460	315	-	-
Kabupaten Langkat	119 840	15 685	1 900	-

Lanjutan Tabel/*Continued Table 5.2.2*

Kecamatan Subdistrict	Bayam/ <i>Spinach</i>		Kacang Panjang/ <i>Long Beans</i>	
	2020	2021	2020	2021
(1)	(6)	(7)	(8)	(9)
Bahorok	-	-	280	335
Sirapit	-	-	-	230
Salapian	-	-	-	35
Kutambaru	-	-	-	-
Sei Bingai	-	-	9 180	1 314
Kuala	90	102	2 850	350
Selesai	-	-	-	255
Binjai	90	217	1 670	202
Stabat	590	45	7 150	425
Wampu	-	-	300	125
Batang Serangan	-	-	-	70
Sawit Seberang	-	-	400	145
Padang Tualang	-	-	710	120
Hinai	600	65	4 550	575
Secanggang	420	165	19 610	1 960
Tanjung Pura	-	45	-	577
Gebang	-	-	3 150	85
Babalan	-	-	-	70
Sei Lapan	-	40	8 350	130
Brandan Barat	-	-	1 280	50
Besitang	-	-	350	-
Pangkalan Susu	720	125	4 050	415
Pematang Jaya	60	-	200	215
Kabupaten Langkat	2 570	804	64 080	7 683

Lanjutan Tabel/Continued Table 5.2.2

Kecamatan Subdistrict	Petsai Chinese Cabbage		Tomat/Tomato		Bawang Putih Garlic	
	2020	2021	2020	2021	2020	2021
(1)	(10)	(11)	(12)	(13)	(14)	(15)
Bahorok	-	-	-	-	-	-
Sirapit	-	100	-	-	-	-
Salapian	-	-	-	-	-	-
Kutambaru	-	-	-	-	-	-
Sei Bingai	-	-	1 111	30	386	-
Kuala	-	100	-	75	-	-
Selesai	-	-	-	-	-	-
Binjai	1 330	575	2 600	-	-	-
Stabat	3 960	60	900	-	-	-
Wampu	-	-	-	-	-	-
Batang Serangan	-	-	-	-	-	-
Sawit Seberang	-	-	-	-	-	-
Padang Tualang	-	-	-	-	-	-
Hinai	2 070	50	-	-	-	-
Secanggang	1 710	105	14 190	170	-	-
Tanjung Pura	-	180	-	-	-	-
Gebang	-	-	-	-	-	-
Babalan	-	-	-	-	-	-
Sei Lapan	-	-	-	-	-	-
Brandan Barat	1	-	-	-	-	-
Besitang	-	-	-	-	-	-
Pangkalan Susu	2 401	225	-	-	-	-
Pematang Jaya	100	-	200	-	-	-
Kabupaten Langkat	11 572	1 395	19 001	275	386	-

Lanjutan Tabel/Continued Table 5.2.2

Kecamatan Subdistrict	Buncis String Bean		Kangkung Water Spinach		Kembang Kol Cauliflower	
	2020	2021	2020	2021	2020	2021
(1)	(10)	(11)	(12)	(13)	(14)	(15)
Bahorok	-	40	200	95	-	10
Sirapit	-	-	-	-	-	-
Salapian	-	-	-	-	-	-
Kutambaru	-	-	-	-	-	-
Sei Bingai	-	-	300	-	-	-
Kuala	-	-	100	430	-	-
Selesai	-	-	1 200	150	-	-
Binjai	-	-	250	135	-	-
Stabat	-	-	-	-	-	-
Wampu	-	-	-	-	-	-
Batang Serangan	-	-	-	-	-	-
Sawit Seberang	-	-	-	-	-	-
Padang Tualang	-	-	300	-	-	-
Hinai	-	-	1 630	-	-	-
Secanggang	-	-	-	115	4 550	850
Tanjung Pura	-	-	-	-	-	400
Gebang	-	-	-	-	-	-
Babalan	-	-	-	-	-	-
Sei Lapan	-	-	-	10	-	-
Brandan Barat	-	-	50	-	-	-
Besitang	-	-	30	-	-	-
Pangkalan Susu	-	-	2 100	132	-	-
Pematang Jaya	-	-	200	-	-	-
Kabupaten Langkat	-	40	6 360	1 067	4 550	1 260

Lanjutan Tabel/Continued Table 5.2.2

Kecamatan Subdistrict	Ketimun Cucumber		Semangka Watermelon		Terung Eggplant		
	2020	2021	2020	2021	2020	2021	
(1)	(10)	(11)	(12)	(13)	(14)	(15)	
Bahorok	310	270	5.25	100	140	9 670	660
Sirapit	-	1 100	-	-	-	671	1 711
Salapian	-	-	-	-	-	310	85
Kutambaru	-	-	700	-	-	-	-
Sei Bingai	9 490	1 100	3 260	-	-	53 053	2 370
Kuala	600	225	2 020	95	-	14 100	1 206
Selesai	-	100	-	135	-	4 221	480
Binjai	8 350	135	12 530	255	-	17 700	1 177
Stabat	5 300	40	21 780	130	-	59 500	1 601
Wampu	750	-	260	-	-	10 810	432
Batang Serangan	-	-	-	-	-	-	340
Sawit Seberang	-	-	-	35	-	500	295
Padang Tualang	301	-	790	-	-	6 390	587
Hinai	600	115	800	85	-	38 100	1 575
Secanggang	9 200	505	29 070	555	-	86 370	1 864
Tanjung Pura	-	90	-	100	-	6 975	578
Gebang	300	-	11 400	40	-	4 400	744
Babalan	-	-	-	-	-	902	210
Sei Lapan	4 050	147	9 880	160	-	17 351	1 651
Brandan Barat	1 000	-	2 771	15	-	9 910	417
Besitang	360	-	3 040	-	-	10 250	457
Pangkalan Susu	3 750	622	33 050	266	-	22 550	1 251
Pematang Jaya	300	-	-	80	-	650	340
Kabupaten Langkat	44 661	4 449	131 451	2 091	374 383	20 031	

Catatan/Note: * : Angka Sementara

Sumber/Source: BPS, Statistik Pertanian Hortikultura SPH-SBS/BPS-Statistics Indonesia, Agricultural Statistic for Horticulture SPH-SBS

Tabel
Table 5.2.3

Luas Panen Tanaman Sayuran dan Buah–Buahan Semusim Menurut Jenis Tanaman di Kabupaten Langkat (ha), 2019-2021
Harvested Area of Seasonal Vegetables and Fruits by Kind of Plant in Langkat Regency (ha), 2019-2021

Jenis Tanaman Kind of Plants	2019	2020	2021
(1)	(3)	(4)	(5)
Bawang Daun/ Scallion	-	-	-
Bawang Merah/ Shallots	-	-	1
Bawang Putih/ Garlic	-	10	-
Bayam/ Spinach	103	58	75
Blewah/ Blewah	-	-	-
Buncis/ string bean	3	-	2
Cabai Besar/ Chili/Big chili	621	462	588
Cabai Rawit/ Chili/Cayenne Pepper	8	2	-
Jamur/ Mushrooms	-	-	-
Kacang Merah/ Red Beans	-	-	-
Kacang Panjang/ Long Beans	435	303	459
Kangkung/ Water Spinach	67	52	63
Kembang Kol/ Cauliflower	21	24	36
Kentang/ Potato	-	-	-
Ketimun/ Cucumber	343	211	285
Kubis/ Cabbage	-	-	-
Labu Siam/ Chayote	-	-	-
Lobak/ Radish	-	-	-
Melon/ Melon	-	-	-
Paprika/ Bell Pepper	-	-	-
Petsai/Sawi/ Chinese Cabbage/mustard green	73	76	123
Semangka/ Watermelon	513	434	586
Stroberi/ Strawberry	-	-	-
Terung/ Eggplant	383	396	390
Tomat/ Tomato	20	37	18
Wortel/ Carrot	-	-	-

Catatan/Note: * : Angka Sementara

Sumber/Source: BPS, Statistik Pertanian Hortikultura SPH-SBS/BPS-Statistics Indonesia, Agricultural Statistic for Horticulture SPH-SBS

Tabel 5.2.4 **Produksi Tanaman Sayuran dan Buah–Buahan Semusim Menurut Jenis Tanaman di Kabupaten Langkat (kuintal), 2018-2021**
Production of Seasonal Vegetables and Fruits by Kind of Plant in Langkat Regency (quintal), 2018-2021

Jenis Tanaman <i>Kind of Plants</i>	2019	2020	2021
(1)	(3)	(4)	(5)
Bawang Daun/ Scallion	-	-	-
Bawang Merah/ Shallots	-	-	15
Bawang Putih/ Garlic	-	386	-
Bayam/ Spinach	6 120	2 570	804
Blewah/ Blewah	-	-	-
Buncis/ string bean	201	-	40
Cabai Besar/ Chili/Big chili	171 749	119 840	15 685
Cabai Rawit/ Chili/Cayenne Pepper	3 695	1 900	-
Jamur/ Mushrooms	-	-	-
Kacang Merah/ Red Beans	-	-	-
Kacang Panjang/ Long Beans	74 099	64 080	7 683
Kangkung/ Water Spinach	6 395	6 360	1 067
Kembang Kol/ Cauliflower	3 250	4 550	1 260
Kentang/ Potato	-	-	-
Ketimun/ Cucumber	44 335	44 661	4 449
Kubis/ Cabbage	-	-	-
Labu Siam/ Chayote	-	-	-
22Lobak/ Radish	-	-	-
Melon/ Melon	-	-	-
Paprika/ Bell Pepper	-	-	-
Petsai/Sawi/ Chinese Cabbage/mustard green	8 618	11 572	1 395
Semangka/ Watermelon	70 390	131 451	2 091
Stroberi/ Strawberry	-	-	-
Terung/ Eggplant	253 228	374 383	20 031
Tomat/ Tomato	6 600	19 001	275
Wortel/ Carrot	-	-	-

Catatan/Note: * : Angka Sementara

Sumber/Source: BPS, Statistik Pertanian Hortikultura SPH-SBS/BPS-Statistics Indonesia, Agricultural Statistic for Horticulture SPH-SBS

Tabel 5.2.5 Luas Panen Tanaman Biofarmaka Menurut Kecamatan dan Jenis Tanaman di Kabupaten Langkat (m²), 2020 dan 2021
Table 5.2.5 Harvested Area of Medicinal Plants by Subdistrict and Kind of Plant in Langkat Regency (m²), 2020 and 2021

Kecamatan Subdistrict	Jahe/Ginger		Laos/Lengkuas/Galanga	
	2020	2021	2020	2021
(1)	(2)	(3)	(4)	(5)
Bahorok	100	38	500	300
Sirapit	-	-	140	125
Salopian	440	110	80	65
Kutambaru	160	129	5	5
Sei Bingai	9 000	2 500	100	87
Kuala	-	50	-	50
Selesai	120	5	100	-
Binjai	150	5	-	-
Stabat	100	5	-	-
Wampu	56	5	80	5
Batang Serangan	-	5	-	5
Sawit Seberang	88	5	22	-
Padang Tualang	-	40	100	-
Hinai	-	5	-	-
Secanggang	303	5	135	-
Tanjung Pura	-	10	-	-
Gebang	-	5	20	-
Babalan	50	5	100	-
Sei Lapan	-	5	39	5
Brandan Barat	-	5	20	-
Besitang	50	-	130	-
Pangkalan Susu	-	20	20	5
Pematang Jaya	-	2 000	20	-
Kabupaten Langkat	10 617	4 957	1 611	652

Lanjutan Tabel/Continued Table 5.2.5

Kecamatan Subdistrict	Kencur/East Indian Galangal		Kunyit/Turmeric	
	2020	2021	2020	2021
(1)	(6)	(7)	(8)	(9)
Bahorok	100	70	2 000	800
Sirapit	380	300	400	390
Salapian	146	130	48	40
Kutambaru	200	182	200	100
Sei Bingai	50	42	100	68
Kuala	100	91	-	50
Selesai	-	-	100	5
Binjai	100	5	100	-
Stabat	200	-	150	-
Wampu	100	-	32	-
Batang Serangan	-	-	-	-
Sawit Seberang	-	-	150	5
Padang Tualang	71	-	100	5
Hinai	-	5	-	-
Secanggang	204	-	110	5
Tanjung Pura	-	5	-	-
Gebang	-	5	27	-
Babalan	-	-	50	-
Sei Lapan	21	-	70	-
Brandan Barat	-	-	40	-
Besitang	-	-	50	-
Pangkalan Susu	-	-	48	-
Pematang Jaya	-	-	58	-
Kabupaten Langkat	1 672	835	3 833	1 468

Lanjutan Tabel/*Continued Table* 5.2.5

Kecamatan Subdistrict	Dingo / Dringo/ Calamus		Kapulaga/ Java Cardamom	
	2020	2021	2020	2021
(1)	(2)	(3)	(4)	(5)
Bahorok	300	-	-	-
Sirapit	-	-	-	-
Salapian	-	-	-	-
Kutambaru	-	-	-	-
Sei Bingai	-	-	-	-
Kuala	-	-	-	-
Selesai	-	-	-	-
Binjai	-	-	-	-
Stabat	-	-	-	-
Wampu	-	-	-	-
Batang Serangan	-	-	-	-
Sawit Seberang	-	-	-	-
Padang Tualang	-	-	-	-
Hinai	-	-	-	-
Secanggang	-	-	-	-
Tanjung Pura	-	-	-	-
Gebang	100	-	-	-
Babalan	-	-	-	-
Sei Lapan	50	-	-	-
Brandan Barat	-	-	-	-
Besitang	-	-	-	-
Pangkalan Susu	-	-	-	-
Pematang Jaya	-	-	-	200
Kabupaten Langkat	450	-	-	200

Lanjutan Tabel/Continued Table 5.2.5

Kecamatan Subdistrict	Keji Beling/ Verbenaceae		Lempuyang/ Zingiber Aromaticum	
	2020	2021	2020	2021
(1)	(2)	(3)	(4)	(5)
Bahorok	-	-	200	200
Sirapit	-	-	-	-
Salapian	-	-	-	-
Kutambaru	-	-	1 000	200
Sei Bingai	200	-	-	-
Kuala	-	-	-	-
Selesai	-	-	200	-
Binjai	-	-	-	-
Stabat	-	-	150	-
Wampu	-	-	-	-
Batang Serangan	-	-	-	-
Sawit Seberang	-	-	-	-
Padang Tualang	-	-	129	-
Hinai	-	-	-	-
Secanggang	-	-	-	-
Tanjung Pura	-	-	-	-
Gebang	-	-	50	-
Babalan	-	-	-	-
Sei Lapan	-	-	100	-
Brandan Barat	-	-	-	-
Besitang	-	-	-	-
Pangkalan Susu	-	-	-	-
Pematang Jaya	-	-	-	300
Kabupaten Langkat	200	-	1 829	700

Lanjutan Tabel/*Continued Table* 5.2.5

Kecamatan Subdistrict	Lidah Buaya/ <i>Aloevera</i>		Mahkota Dewa/ <i>Phaleria Macrocarpa</i> (pohon/ tree)	
	2020	2021	2020	2021
(1)	(2)	(3)	(4)	(5)
Bahorok	-	-	-	-
Sirapit	-	-	170	170
Salapian	-	-	100	100
Kutambaru	-	-	600	-
Sei Bingai	-	-	-	-
Kuala	-	-	-	-
Selesai	-	-	-	-
Binjai	-	-	-	-
Stabat	-	-	100	-
Wampu	-	-	-	-
Batang Serangan	-	-	-	-
Sawit Seberang	-	-	-	-
Padang Tualang	-	-	-	-
Hinai	-	-	-	-
Secanggang	-	-	-	-
Tanjung Pura	-	-	-	-
Gebang	-	-	-	-
Babalan	-	-	-	-
Sei Lapan	-	-	-	-
Brandan Barat	-	-	-	-
Besitang	-	100	-	-
Pangkalan Susu	-	-	-	-
Pematang Jaya	-	-	-	-
Kabupaten Langkat	-	100	970	270

Lanjutan Tabel/Continued Table 5.2.5

Kecamatan Subdistrict	Mengkudu/Pace/ Indian Mulberry (pohon/tree)		Temulawak/ Java Turmeric	
	2020	2021	2020	2021
(1)	(2)	(3)	(4)	(5)
Bahorok	-	-	100	100
Sirapit	164	164	-	-
Salapian	-	-	-	50
Kutambaru	700	-	688	300
Sei Bingai	-	-	250	175
Kuala	450	-	200	-
Selesai	-	-	300	-
Binjai	-	-	-	-
Stabat	243	-	-	-
Wampu	-	-	-	-
Batang Serangan	-	-	-	-
Sawit Seberang	-	-	-	-
Padang Tualang	-	-	180	-
Hinai	-	-	-	-
Secanggang	100	-	-	-
Tanjung Pura	-	-	-	-
Gebang	139	-	55	-
Babalan	70	-	-	-
Sei Lapan	2 000	-	50	-
Brandan Barat	-	-	-	-
Besitang	-	-	-	-
Pangkalan Susu	-	-	-	-
Pematang Jaya	-	10 000	-	100
Kabupaten Langkat	3 866	10 164	1 823	725

Lanjutan Tabel/*Continued Table 5.2.5*

Kecamatan Subdistrict	<i>Sambiloto/ King of Bitter</i>		<i>Temuireng/ Black Turmeric</i>		<i>Temukunci/ Chinese Keys</i>	
	2020	2021	2020	2021	2020	2021
(1)	(10)	(11)	(12)	(13)	(14)	(15)
Bahorok	-	-	-	-	-	-
Sirapit	-	-	-	-	-	-
Salapian	-	-	-	-	-	-
Kutamaru	-	-	685	-	200	-
Sei Bingai	150	-	-	-	-	-
Kuala	-	-	100	-	-	-
Selesai	-	-	-	-	-	-
Binjai	-	-	-	-	-	-
Stabat	100	-	-	-	-	-
Wampu	-	-	-	-	-	-
Batang Serangan	-	-	-	-	-	-
Sawit Seberang	13	-	-	-	-	-
Padang Tualang	-	-	-	-	-	-
Hinai	-	-	-	-	-	-
Secanggang	-	-	-	-	-	-
Tanjung Pura	-	-	-	-	-	-
Gebang	-	-	-	-	50	-
Babalan	-	-	-	-	-	-
Sei Lapan	-	-	-	-	-	-
Brandan Barat	-	-	-	-	-	-
Besitang	-	-	-	-	-	-
Pangkalan Susu	-	-	-	-	-	-
Pematang Jaya	-	200	-	100	-	100
Kabupaten Langkat	263	200	785	100	250	100

Catatan/Note: * : ---

Sumber/Source: BPS, Statistik Pertanian Hortikultura SPH-TBF/BPS-Statistics Indonesia, Agricultural Statistic for Horticulture SPH-TBF

Tabel
Table 5.2.6**Produksi Tanaman Biofarmaka Menurut Kecamatan dan Jenis Tanaman di Kabupaten Langkat (kg), 2020 dan 2021**
Production of Medicinal Plants by Subdistrict and Kind of Plant in Langkat Regency (kg), 2020 and 2021

Kecamatan Subdistrict	Jahe/Ginger		Laos/Lengkuas/Galanga	
	2020	2021	2020	2021
(1)	(2)	(3)	(4)	(5)
Bahorok	501	222	4 129	2 000
Sirapit	-	-	1 166	650
Salapian	3 067	2 125	665	300
Kutambaru	1 112	850	10	15
Sei Bingai	58 144	23 000	1 601	500
Kuala	-	500	-	300
Selesai	948	2	901	-
Binjai	1 190	2	-	-
Stabat	822	5	-	-
Wampu	428	50	736	40
Batang Serangan	-	50	-	30
Sawit Seberang	665	5	194	-
Padang Tualang	-	60	904	-
Hinai	-	10	-	-
Secanggang	2 209	10	1 174	-
Tanjung Pura	-	30	-	-
Gebang	-	3	228	-
Babalan	394	8	766	-
Sei Lapan	-	3	392	3
Brandan Barat	-	3	173	-
Besitang	416	-	1 176	-
Pangkalan Susu	-	11	228	3
Pematang Jaya	-	850	171	-
Kabupaten Langkat	69 896	27 799	14 614	3 841

Lanjutan Tabel/*Continued Table 5.2.6*

Kecamatan Subdistrict	Kencur/ <i>East Indian Galangal</i>		Kunyit/ <i>Turmeric</i>	
	2020	2021	2020	2021
(1)	(6)	(7)	(8)	(9)
Bahorok	278	200	10 374	3 000
Sirapit	1 838	800	2 394	1 500
Salapian	719	1 670	287	200
Kutambaru	987	1 290	1 182	890
Sei Bingai	541	300	677	300
Kuala	532	500	-	500
Selesai	-	-	650	20
Binjai	535	2	623	-
Stabat	1 117	-	1 108	-
Wampu	554	-	197	-
Batang Serangan	-	-	-	-
Sawit Seberang	-	-	975	5
Padang Tualang	371	-	617	8
Hinai	-	10	-	-
Secanggang	1 033	-	709	10
Tanjung Pura	-	15	-	-
Gebang	-	3	195	-
Babalan	-	-	295	-
Sei Lapan	130	-	466	-
Brandan Barat	-	-	245	-
Besitang	-	-	338	-
Pangkalan Susu	-	-	325	-
Pematang Jaya	-	-	385	-
Kabupaten Langkat	8 635	4 790	22 042	6 433

Lanjutan Tabel/Continued Table 5.2.6

Kecamatan Subdistrict	Dingo / Dringo/ Calamus		Kapulaga/ Java Cardamom	
	2020	2021	2020	2021
(1)	(2)	(3)	(4)	(5)
Bahorok	152	-	-	-
Sirapit	-	-	-	-
Salapian	-	-	-	-
Kutambaru	-	-	-	-
Sei Bingai	-	-	-	-
Kuala	-	-	-	-
Selesai	-	-	-	-
Binjai	-	-	-	-
Stabat	-	-	-	-
Wampu	-	-	-	-
Batang Serangan	-	-	-	-
Sawit Seberang	-	-	-	-
Padang Tualang	-	-	-	-
Hinai	-	-	-	-
Secanggang	-	-	-	-
Tanjung Pura	-	-	-	-
Gebang	508	-	-	-
Babalan	-	-	-	-
Sei Lapan	269	-	-	-
Brandan Barat	-	-	-	-
Besitang	-	-	-	-
Pangkalan Susu	-	-	-	-
Pematang Jaya	-	-	-	100
Kabupaten Langkat	929	-	-	100

Lanjutan Tabel/*Continued Table* 5.2.6

Kecamatan <i>Subdistrict</i>	<i>Keji Beling/ Verbenaceae</i>		<i>Lempuyang/ Zingiber Aromaticum</i>	
	2020	2021	2020	2021
(1)	(2)	(3)	(4)	(5)
Bahorok	-	-	252	800
Sirapit	-	-	-	-
Salapian	-	-	-	-
Kutamaru	-	-	1 260	900
Sei Bingai	1 606	-	-	-
Kuala	-	-	-	-
Selesai	-	-	1 066	-
Binjai	-	-	-	-
Stabat	-	-	776	-
Wampu	-	-	-	-
Batang Serangan	-	-	-	-
Sawit Seberang	-	-	-	-
Padang Tualang	-	-	640	-
Hinai	-	-	-	-
Secanggang	-	-	-	-
Tanjung Pura	-	-	-	-
Gebang	-	-	301	-
Babalan	-	-	-	-
Sei Lapan	-	-	551	-
Brandan Barat	-	-	-	-
Besitang	-	-	-	-
Pangkalan Susu	-	-	-	-
Pematang Jaya	-	-	-	500
Kabupaten Langkat	1 606	-	4 846	2 200

Lanjutan Tabel/*Continued Table* 5.2.6

Kecamatan Subdistrict	Lidah Buaya/ <i>Aloevera</i>		Mahkota Dewa/ <i>Phaleria Macrocarpa</i> (pohon/ tree)	
	2020	2021	2020	2021
(1)	(2)	(3)	(4)	(5)
Bahorok	-	-	-	-
Sirapit	-	-	4 090	10 000
Salapian	-	-	3 610	5 000
Kutamaru	-	-	23 436	-
Sei Bingai	-	-	-	-
Kuala	-	-	-	-
Selesai	-	-	-	-
Binjai	-	-	-	-
Stabat	-	-	10 462	-
Wampu	-	-	-	-
Batang Serangan	-	-	-	-
Sawit Seberang	-	-	-	-
Padang Tualang	-	-	-	-
Hinai	-	-	-	-
Secanggang	-	-	-	-
Tanjung Pura	-	-	-	-
Gebang	-	-	-	-
Babalan	-	-	-	-
Sei Lapan	-	-	-	-
Brandan Barat	-	-	-	-
Besitang	-	500	-	-
Pangkalan Susu	-	-	-	-
Pematang Jaya	-	-	-	-
Kabupaten Langkat	-	500	41 598	15 000

Lanjutan Tabel/*Continued Table* 5.2.6

Kecamatan Subdistrict	Mengkudu/Pace/ Indian Mulberry (pohon/ tree)		Temulawak/ Java Turmeric	
	2020	2021	2020	2021
(1)	(2)	(3)	(4)	(5)
Bahorok	-	-	132	500
Sirapit	71	4 000	-	-
Salapian	-	-	-	200
Kutambaru	5 572	-	1 606	240
Sei Bingai	-	-	2 219	1 400
Kuala	16 701	-	1 075	-
Selesai	-	-	1 557	-
Binjai	-	-	-	-
Stabat	9 011	-	-	-
Wampu	-	-	-	-
Batang Serangan	-	-	-	-
Sawit Seberang	-	-	-	-
Padang Tualang	-	-	856	-
Hinai	-	-	-	-
Secanggang	3 722	-	-	-
Tanjung Pura	-	-	-	-
Gebang	492	-	307	-
Babalan	3 360	-	-	-
Sei Lapan	79 520	-	263	-
Brandan Barat	-	-	-	-
Besitang	-	-	-	-
Pangkalan Susu	-	-	-	-
Pematang Jaya	-	5 000	-	250
Kabupaten Langkat	118 449	9 000	8 015	2 590

Lanjutan Tabel/Continued Table 5.2.6

Kecamatan Subdistrict	<i>Sambiloto/ King of Bitter</i>		<i>Temuireng/ Black Turmeric</i>		<i>Temukunci/ Chinese Keys</i>	
	2020	2021	2020	2021	2020	2021
(1)	(10)	(11)	(12)	(13)	(14)	(15)
Bahorok	-	-	-	-	-	-
Sirapit	-	-	-	-	-	-
Salapian	-	-	-	-	-	-
Kutamaru	-	-	1 449	-	169	-
Sei Bingai	1 190	-	-	-	-	-
Kuala	-	-	574	-	-	-
Selesai	-	-	-	-	-	-
Binjai	-	-	-	-	-	-
Stabat	427	-	-	-	-	-
Wampu	-	-	-	-	-	-
Batang Serangan	-	-	-	-	-	-
Sawit Seberang	65	-	-	-	-	-
Padang Tualang	-	-	-	-	-	-
Hinai	-	-	-	-	-	-
Secanggang	-	-	-	-	-	-
Tanjung Pura	-	-	-	-	-	-
Gebang	-	-	-	-	261	-
Babalan	-	-	-	-	-	-
Sei Lapan	-	-	-	-	-	-
Brandan Barat	-	-	-	-	-	-
Besitang	-	-	-	-	-	-
Pangkalan Susu	-	-	-	-	-	-
Pematang Jaya	-	350	-	250	-	250
Kabupaten Langkat	1 682	350	2 023	250	430	250

Catatan/Note: * : Angka Sementara

Sumber/Source: BPS, Statistik Pertanian Hortikultura SPH-TBF/BPS-Statistics Indonesia, Agricultural Statistic for Horticulture SPH-TBF

Tabel
Table 5.2.7

Luas Panen Tanaman Biofarmaka Menurut Jenis Tanaman di Kabupaten Langkat (m²), 2019-2021
Harvested Area of Medicinal Plants by Kind of Plant in Langkat Regency (m²), 2019-2021

Jenis Tanaman <i>Kind of Plants</i>	Satuan <i>Unit</i>	2019	2020	2021
(1)	(2)	(2)	(3)	(4)
Dlingo/Dringo/ Calamus	m2	1 014	450	-
Jahe/ Ginger	m2	6 121	10 617	4 957
Kapulaga/ Java Cardamom	m2	335	-	200
Keji Beling/ Verbenaceae	m2	271	200	-
Kencur/ East Indian Galangal	m2	3 515	1 672	835
Kunyit/ Turmeric	m2	8 122	3 833	1 468
Laos/Lengkuas/ Galanga	m2	4 217	1 611	652
Lempuyang/ Zingiber Aromaticum	m2	3 346	1 829	700
Lidah Buaya/ Aloevera	m2	363	-	100
Mahkota Dewa/ Phaleria Macrocarpa	pohon/ tree	880	970	270
Mengkudu/Pace/ Indian Mulberry	pohon/ tree	4 213	3 866	10 164
Sambiloto/ King of Bitter	m2	680	263	200
Temuireng/ Black Turmeric	m2	1 060	785	100
Temukunci/ Chinese Keys	m2	665	250	100
Temulawak/ Java Turmeric	m2	3 139	1 823	725

Catatan/Note: * : Angka Sementara

Sumber/Source: BPS, Statistik Pertanian Hortikultura SPH-TBF/BPS-Statistics Indonesia, Agricultural Statistic for Horticulture SPH-TBF

Tabel
Table 5.2.8**Produksi Tanaman Biofarmaka Menurut Jenis Tanaman di Kabupaten Langkat (kg), 2018-2021**
Production of Medicinal Plants by Kind of Plant in Langkat Regency (kg), 2018-2021

Jenis Tanaman <i>Kind of Plants</i>	Satuan <i>Unit</i>	2019	2020	2021
(1)	(2)	(2)	(3)	(4)
Dlingo/Dringo/ Calamus	kg	4 720	929	-
Jahe/ Ginger	kg	19 500	69 896	27 799
Kapulaga/ Java Cardamom	kg	955	-	100
Keji Beling/ Verbenaceae	kg	992	1 606	-
Kencur/ East Indian Galangal	kg	14 655	8 635	4 790
Kunyit/ Turmeric	kg	30 649	22 042	6 433
Laos/Lengkuas/ Galanga	kg	27 645	14 614	3 841
Lempuyang/ Zingiber Aromaticum	kg	8 474	4 846	2 200
Lidah Buaya/ Aloevera	kg	3 853	-	500
Mahkota Dewa/ Phaleria Macrocarpa	kg	41 897	41 598	15 000
Mengkudu/Pace/ Indian Mulberry	kg	36 323	118 449	9 000
Sambiloto/ King of Bitter	kg	2 498	1 682	350
Temuireng/ Black Turmeric	kg	3 391	2 023	250
Temukunci/ Chinese Keys	kg	2 002	430	250
Temulawak/ Java Turmeric	kg	10 481	8 015	2 590

Catatan/Note: * : Angka Sementara

Sumber/Source: BPS, Statistik Pertanian Hortikultura SPH-TBF/BPS-Statistics Indonesia, Agricultural Statistic for Horticulture SPH-TBF

Tabel 5.2.9 Luas Panen Tanaman Hias Menurut Kecamatan dan Jenis Tanaman di Kabupaten Langkat (m²), 2020 dan 2021
Table 5.2.9 Harvested Area of Ornamental Plants by Subdistrict and Kind of Plant in Langkat Regency (m²), 2020 and 2021

Kecamatan Subdistrict	Anggrek/ <i>Orchid</i>		Krisan/ <i>Chrysantemum</i>	
	2020	2021	2020	2021
(1)	(2)	(3)	(4)	(5)
Bahorok	–	–	–	–
Sirapit	–	–	–	–
Salapian	–	–	–	–
Kutambaru	–	–	–	–
Sei Bingai	–	–	–	–
Kuala	–	–	–	–
Selesai	–	–	–	–
Binjai	–	–	–	–
Stabat	–	–	–	–
Wampu	–	–	–	–
Batang Serangan	–	–	–	–
Sawit Seberang	–	–	–	–
Padang Tualang	–	–	–	–
Hinai	–	–	–	–
Secanggang	–	–	–	–
Tanjung Pura	–	–	–	–
Gebang	–	–	–	–
Babalan	–	–	–	–
Sei Lapan	–	–	–	–
Brandan Barat	–	–	–	–
Besitang	–	–	–	–
Pangkalan Susu	–	–	–	–
Pematang Jaya	–	–	–	–
Kabupaten Langkat	–	–	–	–

Lanjutan Tabel/*Continued Table* 5.2.9

Kecamatan Subdistrict	Mawar/Rose		Sedap Malam/Tuberose	
	2020	2021	2020	2021
(1)	(6)	(7)	(8)	(9)
Bahorok	–	–	–	–
Sirapit	–	–	–	–
Salapian	–	–	–	–
Kutambaru	–	–	–	–
Sei Bingai	–	–	–	–
Kuala	–	–	–	–
Selesai	–	–	–	–
Binjai	–	–	–	–
Stabat	–	–	–	–
Wampu	–	–	–	–
Batang Serangan	–	–	–	–
Sawit Seberang	–	–	–	–
Padang Tualang	–	–	–	–
Hinai	–	–	–	–
Secanggang	–	–	–	–
Tanjung Pura	–	–	–	–
Gebang	–	–	–	–
Babalan	–	–	–	–
Sei Lapan	–	–	–	–
Brandan Barat	–	–	–	–
Besitang	–	–	–	–
Pangkalan Susu	–	–	–	–
Pematang Jaya	–	–	–	–
Kabupaten Langkat	–	–	–	–

Catatan/Note: * : Angka Sementara

Sumber/Source: BPS, Statistik Pertanian Hortikultura SPH-TH/BPS-Statistics Indonesia, Agricultural Statistik for Horticulture SPH-TH

Tabel 5.2.10 **Produksi Tanaman Hias Menurut Kecamatan dan Jenis Tanaman di Kabupaten Langkat (tangkai), 2020 dan 2021**
Table *Production of Ornamental Plants by Subdistrict and Kind of Plant in Langkat Regency (stalks), 2020 and 2021*

Kecamatan Subdistrict	Angrek/Orchid		Krisan/Chrysantemum	
	2020	2021	2020	2021
(1)	(2)	(3)	(4)	(5)
Bahorok	–	–	–	–
Sirapit	–	–	–	–
Salapian	–	–	–	–
Kutambaru	–	–	–	–
Sei Bingai	–	–	–	–
Kuala	–	–	–	–
Selesai	–	–	–	–
Binjai	–	–	–	–
Stabat	–	–	–	–
Wampu	–	–	–	–
Batang Serangan	–	–	–	–
Sawit Seberang	–	–	–	–
Padang Tualang	–	–	–	–
Hinai	–	–	–	–
Secanggang	–	–	–	–
Tanjung Pura	–	–	–	–
Gebang	–	–	–	–
Babalan	–	–	–	–
Sei Lapan	–	–	–	–
Brandan Barat	–	–	–	–
Besitang	–	–	–	–
Pangkalan Susu	–	–	–	–
Pematang Jaya	–	–	–	–
Kabupaten Langkat	–	–	–	–

Lanjutan Tabel/*Continued Table* 5.2.10

Kecamatan Subdistrict	Mawar/Rose		Sedap Malam/Tuberose	
	2020	2021	2020	2021
(1)	(6)	(7)	(8)	(9)
Bahorok	–	–	–	–
Sirapit	–	–	–	–
Salapian	–	–	–	–
Kutambaru	–	–	–	–
Sei Bingai	–	–	–	–
Kuala	–	–	–	–
Selesai	–	–	–	–
Binjai	–	–	–	–
Stabat	–	–	–	–
Wampu	–	–	–	–
Batang Serangan	–	–	–	–
Sawit Seberang	–	–	–	–
Padang Tualang	–	–	–	–
Hinai	–	–	–	–
Secanggang	–	–	–	–
Tanjung Pura	–	–	–	–
Gebang	–	–	–	–
Babalan	–	–	–	–
Sei Lapan	–	–	–	–
Brandan Barat	–	–	–	–
Besitang	–	–	–	–
Pangkalan Susu	–	–	–	–
Pematang Jaya	–	–	–	–
Kabupaten Langkat	–	–	–	–

Catatan/Note: * : Angka Sementara

Sumber/Source: BPS, Statistik Pertanian Hortikultura SPH-TH/BPS-Statistics Indonesia, Agricultural Statistik for Horticulture SPH-TH

Tabel 5.2.11 **Luas Panen Tanaman Hias Menurut Jenis Tanaman di Kabupaten Langkat (m²), 2018-2021**
Table 5.2.11 **Harvested Area of Ornamental Plants by Kind of Plant in Langkat Regency (m²), 2018-2021**

Jenis Tanaman Kind of Plants	2018	2019	2020	2021
(1)	(2)	(3)	(4)	(5)
Adenium (Kamboja Jepang)/ Adenium obesum	–	–	–	–
Anggrek/ Orchid	–	–	–	–
Krisan/ Chrysantemum	–	–	–	–
Mawar/ Rose	–	–	–	–
Melati/ Jasmine	–	–	–	–
Pakis/ Fern	–	–	–	–
Palem/ Palm	–	–	–	–
Pedang-pedangan/ Sansevieria	–	–	–	–
Pisang–pisangan/ Heliconia	–	–	–	–
Sedap Malam/ Tuberose	–	–	–	–

Catatan/Note: * : Angka Sementara

Sumber/Source: BPS, Statistik Pertanian Hortikultura SPH-TH/BPS-Statistics Indonesia, Agricultural Statistik for Horticulture SPH-TH

Tabel
Table 5.2.12**Produksi Tanaman Hias Menurut Jenis Tanaman di Kabupaten Langkat (tangkai), 2018-2021**
Production of Ornamental Plants by Kind of Plant in Langkat Regency (stalks), 2018-2021

Jenis Tanaman <i>Kind of Plants</i>	2018	2019	2020	2021
(1)	(2)	(3)	(4)	(5)
Adenium (Kamboja Jepang)/ Adenium obesum	–	–	–	–
Anggrek/ Orchid	–	–	–	–
Krisan/ Chrysantemum	–	–	–	–
Mawar/ Rose	–	–	–	–
Melati/ Jasmine	–	–	–	–
Pakis/ Fern	–	–	–	–
Palem/ Palm	–	–	–	–
Pedang-pedangan/ Sansevieria	–	–	–	–
Pisang–pisangan/ Heliconia	–	–	–	–
Sedap Malam/ Tuberose	–	–	–	–

Catatan/Note: * : Angka Sementara

Sumber/Source: BPS, Statistik Pertanian Hortikultura SPH-TH/BPS-Statistics Indonesia, Agricultural Statistik for Horticulture SPH-TH

Tabel 5.2.13 **Produksi Buah-buahan Menurut Kecamatan dan Jenis Tanaman di Kabupaten Langkat (Kwintal), 2020 dan 2021**
Table *Production of Fruits by Subdistrict and Kind of Plant in Langkat Regency (Quintal), 2020 and 2021*

Kecamatan Subdistrict	Mangga/Mango		Durian/Durian	
	2020	2021	2020	2021
(1)	(2)	(3)	(4)	(5)
Bahorok	950	1 600	696	6 680
Sirapit	466	1 025	240	750
Salapian	339	175	120	1 750
Kutambaru	263	500	240	1 000
Sei Bingai	249	175	7 200	8 000
Kuala	264	500	240	1 400
Selesai	201	245	59	170
Binjai	268	645	23	45
Stabat	1 185	1 740	240	1 600
Wampu	220	365	36	305
Batang Serangan	316	380	119	900
Sawit Seberang	51	130	25	95
Padang Tualang	150	443	28	300
Hinai	379	608	96	1 000
Secanggang	4 050	2 450	1 323	300
Tanjung Pura	1 553	3 050	120	970
Gebang	240	680	90	500
Babalan	187	550	84	800
Sei Lapan	1 205	2 850	235	800
Brandan Barat	755	1 800	118	250
Besitang	372	525	18	100
Pangkalan Susu	3 154	8 150	120	700
Pematang Jaya	2 019	3 615	54	300
Kabupaten Langkat	18 836	32 201	11 524	28 715

Lanjutan Tabel/*Continued Table* 5.2.13

Kecamatan <i>Subdistrict</i>	Jambu Air/ Water Apple		Pisang/ <i>Banana</i>	
	2020	2021	2020	2021
(1)	(6)	(7)	(8)	(9)
Bahorok	134	1 560	2 410	8 700
Sirapit	577	4 000	600	2 150
Salapian	270	1 425	570	2 400
Kutambaru	248	2 099	800	6 850
Sei Bingai	267	1 140	7 773	25 360
Kuala	1 822	6 590	326	675
Selesai	1 922	7 340	1 559	1 225
Binjai	3 005	21 750	555	1 140
Stabat	6 134	1 220	1 706	1 600
Wampu	1 251	2 949	6 558	9 080
Batang Serangan	203	600	2 771	650
Sawit Seberang	105	254	863	1 178
Padang Tualang	15	115	219	825
Hinai	1 306	3 475	5 114	6 035
Secanggang	10 815	13 250	136 000	44 000
Tanjung Pura	1 052	13 750	33 515	26 000
Gebang	273	1 825	1 888	1 260
Babalan	110	535	1 912	2 050
Sei Lapan	276	965	12 592	6 450
Brandan Barat	747	1 715	805	1 395
Besitang	137	330	4 594	3 390
Pangkalan Susu	627	2 225	3 175	2 585
Pematang Jaya	161	1 110	2 226	2 290
Kabupaten Langkat	31 457	90 222	228 531	157 288

Lanjutan Tabel/*Continued Table 5.2.13*

Kecamatan Subdistrict	Pepaya/Papaya		Salak/Salacca	
	2020	2021	2020	2021
(1)	(10)	(11)	(12)	(13)
Bahorok	172	1 219	260	2 350
Sirapit	335	1 025	16	260
Salopian	587	2 600	4	10
Kutambaru	545	4 750	4	3
Sei Bingai	3 720	1 800	153	100
Kuala	463	2 149	-	-
Selesai	1 184	2 235	29	735
Binjai	2 115	2 800	-	-
Stabat	1 586	1 299	80	625
Wampu	800	1 600	9	170
Batang Serangan	429	1 115	12	52
Sawit Seberang	445	980	-	-
Padang Tualang	79	232	12	106
Hinai	1 297	3 525	36	165
Secanggang	19 299	14 900	1 483	10 499
Tanjung Pura	892	2 035	295	6 899
Gebang	779	2 155	61	1 525
Babalan	689	1 665	-	-
Sei Lapan	344	848	-	-
Brandan Barat	1 099	1 845	-	-
Besitang	811	1 705	4	22
Pangkalan Susu	585	1 375	4	15
Pematang Jaya	646	1 651	4	16
Kabupaten Langkat	38 901	55 508	2 466	23 552

Lanjutan Tabel/Continued Table 5.2.13

Kecamatan Subdistrict	Alpukat/ Avocado		Belimbing/ Star Fruit	
	2020	2021	2020	2021
(1)	(10)	(11)	(12)	(13)
Bahorok	67	35	139	235
Sirapit	27	57	62	160
Salapian	4	22	14	20
Kutambaru	17	20	49	235
Sei Bingai	75	75	108	235
Kuala	-	-	31	37
Selesai	-	-	111	160
Binjai	40	70	91	160
Stabat	184	790	209	335
Wampu	45	55	33	53
Batang Serangan	32	130	25	74
Sawit Seberang	17	30	15	34
Padang Tualang	14	58	68	262
Hinai	25	65	131	287
Secanggang	112	120	2 005	2 595
Tanjung Pura	-	-	530	1 475
Gebang	19	65	201	480
Babalan	81	185	405	338
Sei Lapan	117	450	181	127
Brandan Barat	119	875	425	1 665
Besitang	45	355	34	92
Pangkalan Susu	52	130	167	250
Pematang Jaya	59	308	50	373
Kabupaten Langkat	1 151	3 895	5 084	9 682

Lanjutan Tabel/Continued Table 5.2.13

Kecamatan Subdistrict	Duku/Langsar/Kokosan/ Duku		Jambu Biji/ Guava	
	2020	2021	2020	2021
(1)	(10)	(11)	(12)	(13)
Bahorok	982	6 000	155	1 035
Sirapit	340	350	72	50
Salapian	305	400	57	397
Kutambaru	340	700	72	700
Sei Bingai	290	500	2 715	11 000
Kuala	730	1 200	622	2 150
Selesai	54	30	93	555
Binjai	67	45	177	470
Stabat	283	300	1 410	1 450
Wampu	89	225	396	790
Batang Serangan	121	300	70	360
Sawit Seberang	7	10	12	17
Padang Tualang	63	450	33	188
Hinai	156	400	218	1 265
Secanggang	98	150	1 810	11 840
Tanjung Pura	63	150	827	5 699
Gebang	121	300	211	110
Babalan	170	300	53	205
Sei Lapan	267	1 500	1 229	4 500
Brandan Barat	77	30	796	4 950
Besitang	80	160	73	580
Pangkalan Susu	264	500	419	2 190
Pematang Jaya	134	300	212	1 935
Kabupaten Langkat	5 101	14 300	11 732	52 436

Lanjutan Tabel/Continued Table 5.2.13

Kecamatan Subdistrict	Jengkol/ Jengkol		Jeruk Siam/Kepron/ Orange/ Tangerine	
	2020	2021	2020	2021
(1)	(10)	(11)	(12)	(13)
Bahorok	100	590	-	-
Sirapit	7	8	-	5 850
Salapian	-	-	-	-
Kutamaru	26	35	-	-
Sei Bingai	170	450	69	600
Kuala	-	-	-	-
Selesai	5	90	-	-
Binjai	-	-	-	-
Stabat	1	2	-	-
Wampu	-	-	-	-
Batang Serangan	-	-	158	520
Sawit Seberang	-	-	903	10 246
Padang Tualang	-	-	950	8 785
Hinai	-	-	402	2 975
Secanggang	-	-	5 020	13 000
Tanjung Pura	-	-	112	650
Gebang	-	-	-	-
Babalan	-	-	230	2 000
Sei Lapan	-	-	1 095	6 200
Brandan Barat	-	-	221	1 050
Besitang	-	-	10 515	81 150
Pangkalan Susu	-	-	242	2 550
Pematang Jaya	-	-	118	1 688
Kabupaten Langkat	309	1 175	20 035	137 264

Lanjutan Tabel/*Continued Table* 5.2.13

Kecamatan Subdistrict	Manggis/ Mangosteen		Markisa/Konyal/ Passion fruit	
	2020	2021	2020	2021
(1)	(10)	(11)	(12)	(13)
Bahorok	950	1 600	2	-
Sirapit	466	1 025	-	-
Salapian	339	175	-	-
Kutambaru	263	500	-	-
Sei Bingai	249	175	-	-
Kuala	264	500	-	-
Selesai	201	245	-	-
Binjai	268	645	-	-
Stabat	1 185	1 740	-	-
Wampu	220	365	-	-
Batang Serangan	316	380	-	-
Sawit Seberang	51	130	-	-
Padang Tualang	150	443	-	-
Hinai	379	608	-	-
Secanggang	4 050	2 450	-	-
Tanjung Pura	1 553	3 050	-	-
Gebang	240	680	-	-
Babalan	187	550	-	-
Sei Lapan	1 205	2 850	-	-
Brandan Barat	755	1 800	-	-
Besitang	372	525	-	-
Pangkalan Susu	3 154	8 150	-	-
Pematang Jaya	2 019	3 615	-	-
Kabupaten Langkat	18 836	32 201	2	-

Lanjutan Tabel/Continued Table 5.2.13

Kecamatan Subdistrict	Melinjo/ Gnetum/Melinjo		Nangka/Cempedak/ Jackfruit	
	2020	2021	2020	2021
(1)	(10)	(11)	(12)	(13)
Bahorok	46	150	800	2 198
Sirapit	5	10	1 850	1 750
Salapian	-	-	31	50
Kutambaru	9	15	1 460	150
Sei Bingai	63	50	1 540	2 640
Kuala	20	45	172	175
Selesai	10	20	111	45
Binjai	14	65	37	18
Stabat	181	60	114	85
Wampu	16	35	19	10
Batang Serangan	340	155	-	-
Sawit Seberang	90	75	336	465
Padang Tualang	142	50	73	65
Hinai	1 134	450	97	240
Secanggang	168	40	164	42
Tanjung Pura	173	300	81	37
Gebang	1 825	3 000	276	85
Babalan	73	150	315	725
Sei Lapan	85	170	342	275
Brandan Barat	104	20	700	275
Besitang	23	20	79	165
Pangkalan Susu	242	150	184	315
Pematang Jaya	107	65	63	20
Kabupaten Langkat	4 870	5 095	8 844	9 830

Lanjutan Tabel/*Continued Table* 5.2.13

Kecamatan <i>Subdistrict</i>	<i>Nenas/ Pineapple</i>		<i>Petai/ Twisted Cluster Bean</i>	
	2020	2021	2020	2021
(1)	(10)	(11)	(12)	(13)
Bahorok	355	1 850	93	250
Sirapit	43	92	2	7
Salapian	46	148	-	-
Kutambaru	85	318	17	25
Sei Bingai	390	700	515	1 185
Kuala	27	53	-	-
Selesai	142	370	4	20
Binjai	9	15	-	-
Stabat	17	25	1	3
Wampu	4	6	-	-
Batang Serangan	-	-	17	15
Sawit Seberang	4	9	-	-
Padang Tualang	8	16	-	-
Hinai	14	27	-	-
Secanggang	135	185	-	-
Tanjung Pura	110	114	-	-
Gebang	89	83	64	250
Babalan	-	-	-	-
Sei Lapan	68	75	-	-
Brandan Barat	47	54	-	-
Besitang	51	49	-	-
Pangkalan Susu	241	327	34	230
Pematang Jaya	58	157	-	-
Kabupaten Langkat	1 943	4 673	747	1 985

Lanjutan Tabel/Continued Table 5.2.13

Kecamatan Subdistrict	Rambutan/ Rambutan		Sawo/ Sapodilla/Sawo	
	2020	2021	2020	2021
(1)	(10)	(11)	(12)	(13)
Bahorok	4 380	5 100	750	2 850
Sirapit	540	900	202	420
Salapian	108	300	56	37
Kutambaru	870	1 650	117	50
Sei Bingai	2 760	7 000	547	1 108
Kuala	120	700	140	180
Selesai	910	1 000	278	690
Binjai	219	225	65	55
Stabat	1 345	4 150	895	725
Wampu	84	300	264	105
Batang Serangan	581	3 000	214	373
Sawit Seberang	57	150	11	6
Padang Tualang	47	325	86	7
Hinai	510	1 500	762	1 649
Secanggang	4 729	850	1 990	5 225
Tanjung Pura	725	3 000	1 860	4 589
Gebang	380	1 500	1 492	1 635
Babalan	515	1 350	211	675
Sei Lapan	405	300	873	1 815
Brandan Barat	215	275	736	1 190
Besitang	154	700	214	660
Pangkalan Susu	541	910	1 351	1 078
Pematang Jaya	137	500	501	1 070
Kabupaten Langkat	20 332	35 685	13 615	26 192

Lanjutan Tabel/*Continued Table* 5.2.13

Kecamatan Subdistrict	Sirsak/ Soursop		Sukun/ Breadfruit	
	2020	2021	2020	2021
(1)	(10)	(11)	(12)	(13)
Bahorok	90	165	58	98
Sirapit	13	45	4	2
Salapian	9	15	17	-
Kutambaru	12	14	12	-
Sei Bingai	480	370	65	375
Kuala	32	45	46	145
Selesai	40	60	3	27
Binjai	13	15	15	45
Stabat	121	235	172	330
Wampu	51	115	32	25
Batang Serangan	22	43	57	50
Sawit Seberang	2	7	18	12
Padang Tualang	13	7	18	4
Hinai	29	70	65	345
Secanggang	159	44	77	10
Tanjung Pura	78	325	32	40
Gebang	62	95	20	25
Babalan	55	325	17	10
Sei Lapan	32	180	164	800
Brandan Barat	8	6	164	615
Besitang	80	1 203	27	20
Pangkalan Susu	60	115	39	520
Pematang Jaya	17	65	20	210
Kabupaten Langkat	1 478	3 564	1 142	3 708

Catatan/Note: * : Angka Sementara

Sumber/Source: BPS, Statistik Pertanian Hortikultura SPH-BST/BPS-Statistics Indonesia, Agricultural Statistic for Horticulture SPH-BST

Tabel
Table 5.2.14

Produksi Buah–Buahan dan Sayuran Tahunan Menurut Jenis Tanaman di Kabupaten Langkat (Kw/qui), 2019–2021
Production of Annual Fruits and Vegetables by Kind of Plant in Langkat Regency (Kw/qui), 2019–2021

Jenis Tanaman Kind of Plants	2019	2020	2021
(1)	(3)	(4)	
Alpukat/ Avocado	2 785	1 151	3 895
Anggur/ Grape	-	-	-
Apel/ Apple	-	-	-
Belimbing/ Star Fruit	8 878	5 084	9 682
Duku/Langsar/Kokosan/ Duku	20 716	5 101	14 300
Durian/ Durian	107 019	11 524	28 715
Jambu Air/ Water Apple	78 438	31 457	90 222
Jambu Biji/ Guava	23 854	11 732	52 436
Jengkol/ Jengkol	813	309	1 175
Jeruk Besar/ Pomelo	-	-	-
Jeruk Siam/Keprak/ Orange/Tangerine	-	20 035	137 264
Mangga/ Mango	62 304	18 836	32 201
Manggis/ Mangosteen	17 242	5 504	7 557
Markisa/Konyal/ Passion fruit	-	2	-
Melinjo/ Gnetum/Melinjo	6 603	4 870	5 095
Nangka/Cempedak/ Jackfruit	13 925	8 844	9 830
Nenas/ Pineapple	4 142	1 943	4 673
Pepaya/ Papaya	81 286	38 901	55 508
Petai/ Twisted Cluster Bean	1 718	747	1 985
Pisang/ Banana	511 452	228 531	157 288
Rambutan/ Rambutan	68 498	20 332	35 685
Salak/ Snakefruit	3 245	2 466	23 552
Sawo/ Sapodilla/Sawo	23 955	13 615	26 192
Sirsak/ Soursop	1 652	1 478	3 564
Sukun/ Breadfruit	657	1 142	3 708

Catatan/Note: * : Angka Sementara

Sumber/Source: BPS, Statistik Pertanian Hortikultura SPH-BST/BPS-Statistics Indonesia, Agricultural Statistic for Horticulture SPH-BST

Tabel 5.2.15 Luas Tanam dan Produksi Tanaman Karet Perkebunan Rakyat Menurut Kecamatan di Kabupaten Langkat, 2021
Table 5.2.15 *Planting Area and Rubber Production of Smallholder Estates by Subdistrict in Langkat Regency, 2021*

Kecamatan Subdistrict	Luas Tanam / Area (Ha)				Produksi Production (Ton)
	Belum Menghasilkan Not Yet Production	Menghasilkan Productive	Tidak Menghasilkan Unproductive	Jumlah Total	
(1)	(2)	(3)	(4)	(5)	(6)
Bahorok	320,00	6 040,00	10,00	6 370,00	6 299,00
Sirapit	115,00	2 185,00	-	2 300,00	2 278,69
Salapian	125,00	7 700,00	-	7 825,00	8 030,18
Kutambaru	30,00	2 815,00	2,00	2 847,00	2 935,71
Sei Bingai	50,00	2 260,00	0	2 310,00	2 356,91
Kuala	40,00	1 535,00	7,00	1 582,00	1 600,82
Selesai	40,00	1 230,00	2,00	1 272,00	1 282,74
Binjai	3,00	28,00	-	31,00	29,20
Stabat	6,00	31,00	-	37,00	32,33
Wampu	216,00	1 716,00	2,00	1 934,00	1 789,58
Batang Serangan	230,00	4 371,00	2,00	4 603,00	4 558,43
Sawit Seberang	70,00	895,00	-	965,00	933,38
Padang Tualang	80,00	1 120,00	1,00	1 201,00	1 168,03
Hinai	37,00	29,00	-	66,00	30,24
Secanggang	18,00	3,00	-	21,00	3,13
Tanjung Pura	-	2,00	-	2,00	2,09
Gebang	60,00	179,00	-	239,00	186,68
Babalan	20,00	175,00	2,00	197,00	182,50
Sei Lapan	210,00	3 320,00	-	3 530,00	3 462,36
Brandan Barat	34,00	190,00	-	224,00	198,15
Besitang	85,00	2 477,00	4,00	2 566,00	2 583,21
Pangkalan Susu	40,00	90,00	2,00	132,00	93,86
Pematang Jaya	91,00	370,00	-	461,00	385,87
Kabupaten Langkat	1 920,00	38 761,00	34,00	40 715,00	40 423,07

Catatan/Note: ...

Sumber/Source: Dinas Pertanian dan Ketahanan Pangan Kabupaten Langkat / Agriculture Service Office of Langkat Regency

Tabel
Table 5.2.16

Luas Tanam dan Produksi Tanaman Kelapa Sawit Perkebunan Rakyat Menurut Kecamatan di Kabupaten Langkat, 2021
Planting Area and Palm Oil Production of Small-holders Estates by Subdistrict in Langkat Regency, 2021

Kecamatan Subdistrict	Luas Tanam / Area (Ha)				Produksi CPO Production (Ton)
	Belum Menghasilkan Not Yet Production	Menghasilkan Productive	Tidak Menghasilkan Unproductive	Jumlah Total	
(1)	(2)	(3)	(4)	(5)	(6)
Bahorok	540,00	2 916,00	1,00	3 457,00	11 780,29
Sirapit	106,00	1 307,00	1,00	1 414,00	5 280,12
Salapian	193,00	3 386,00	1,00	3 580,00	13 679,03
Kutambaru	100,00	1 337,00	1,00	1 438,00	5 401,32
Sei Bingai	1 239,00	1 407,00	1,00	2 647,00	5 684,11
Kuala	252,00	1 039,00	1,00	1 292,00	4 197,44
Selesai	390,00	3 662,00	1,00	4 053,00	14 794,04
Binjai	146,00	400,00	1,00	547,00	1 615,95
Stabat	84,00	186,00	1,00	271,00	751,42
Wampu	147,00	3 511,00	1,00	3 659,00	14 184,02
Batang Serangan	302,00	4 084,00	1,00	4 387,00	16 498,87
Sawit Seberang	106,00	394,00	1,00	501,00	1 591,71
Padang Tualang	242,00	548,00	1,00	791,00	2 213,85
Hinai	232,00	592,00	1,00	825,00	2 391,61
Secanggang	170,00	1 050,00	1,00	1 221,00	4 241,87
Tanjung Pura	182,00	2 094,00	1,00	2 277,00	8 459,51
Gebang	192,00	974,00	1,00	1 167,00	3 934,84
Babalan	70,00	213,00	1,00	284,00	860,49
Sei Lapan	336,00	2 931,00	1,00	3 268,00	11 840,89
Brandan Barat	59,00	784,00	1,00	844,00	3 167,27
Besitang	366,00	7 046,00	1,00	7 413,00	28 464,99
Pangkalan Susu	70,00	708,00	1,00	779,00	2 860,24
Pematang Jaya	87,00	1 060,00	1,00	1 148,00	4 282,27
Kabupaten Langkat	5 611,00	41 629,00	23,00	47 263,00	168 176,16

Catatan/Note: ...

Sumber/Source: Dinas Pertanian dan Ketahanan Pangan Kabupaten Langkat / Agriculture Service Office of Langkat Regency

Tabel 5.2.17 Luas Tanam dan Produksi Tanaman Kakao Perkebunan Rakyat Menurut Kecamatan di Kabupaten Langkat, 2021
Table *Planting Area and Cacao Production of Small-holders Estates by Subdistrict in Langkat Regency, 2021*

Kecamatan Subdistrict	Luas Tanam / Area (Ha)				Produksi Production (Ton)
	Belum Menghasilkan Not Yet Production	Menghasilkan Productive	Tidak Menghasilkan Unproductive	Jumlah Total	
(1)	(2)	(3)	(4)	(5)	(6)
Bahorok	22,00	116,00	-	138,00	141,05
Sirapit	7,00	100,00	-	107,00	121,60
Salapian	4,00	163,00	3,00	170,00	198,20
Kutambaru	4,00	121,67	3,00	128,67	147,94
Sei Bingai	26,00	288,00	-	314,00	350,19
Kuala	21,00	124,00	3,00	148,00	150,78
Selesai	38,00	158,00	2,00	198,00	192,12
Binjai	23,00	66,00	2,00	91,00	80,25
Stabat	22,00	149,00	-	171,00	181,18
Wampu	9,33	103,00	-	112,33	125,24
Batang Serangan	22,50	89,00	2,00	113,50	108,22
Sawit Seberang	25,00	66,00	3,00	94,00	80,25
Padang Tualang	26,00	68,00	2,00	96,00	82,68
Hinai	30,50	50,00	1,50	82,00	60,80
Secanggang	24,00	192,00	2,00	218,00	233,46
Tanjung Pura	26,00	146,00	2,00	174,00	177,53
Gebang	27,00	54,00	4,50	85,50	65,66
Babalan	7,00	40,00	3,00	50,00	48,64
Sei Lapan	13,00	56,00	-	69,00	68,09
Brandan Barat	6,00	46,00	3,00	55,00	55,93
Besitang	30,67	200,00	3,00	233,67	243,19
Pangkalan Susu	15,00	80,00	3,00	98,00	97,28
Pematang Jaya	16,00	57,00	1,00	74,00	69,31
Kabupaten Langkat	445,00	2 532,67	43,00	3 020,67	3 079,60

Catatan/Note: ...

Sumber/Source: Dinas Pertanian dan Ketahanan Pangan Kabupaten Langkat / Agriculture Service Office of Langkat Regency

Tabel
Table 5.2.18

Luas Tanam dan Produksi Tanaman Kelapa Perkebunan Rakyat Menurut Kecamatan di Kabupaten Langkat, 2021
Planting Area and Coconut Production of Smallholders Estates by Subdistrict in Langkat Regency, 2021

Kecamatan Subdistrict	Luas Tanam / Area (Ha)				Produksi Production (Ton)
	Belum Menghasilkan Not Yet Production	Menghasilkan Productive	Tidak Menghasilkan Unproductive	Jumlah Total	
(1)	(2)	(3)	(4)	(5)	(6)
Bahorok	7,00	6,00	-	13,00	6,95
Sirapit	24,00	5,00	-	29,00	5,79
Salapian	2,00	175,00	-	177,00	202,82
Kutamaru	12,00	-	-	12,00	-
Sei Bingai	29,00	95,00	4,00	128,00	110,10
Kuala	5,00	79,00	-	84,00	91,56
Selesai	15,00	109,00	2,00	126,00	126,33
Binjai	8,50	11,00	3,00	14,00	12,75
Stabat	16,00	116,00	4,00	136,00	134,44
Wampu	10,00	132,00	4,00	146,00	152,98
Batang Serangan	6,00	9,00	-	15,00	10,43
Sawit Seberang	7,00	14,00	1,00	22,00	16,23
Padang Tualang	46,00	32,00	-	78,00	37,09
Hinai	32,00	123,00	-	155,00	142,55
Secanggang	36,00	704,00	8,00	748,00	815,91
Tanjung Pura	149,00	706,00	5,00	860,00	818,23
Gebang	43,00	425,00	-	468,00	492,56
Babalan	10,00	144,00	1,00	155,00	166,89
Sei Lapan	17,50	36,00	2,00	38,00	41,72
Brandan Barat	23,00	108,00	-	131,00	125,17
Besitang	3,00	34,00	2,00	39,00	39,40
Pangkalan Susu	14,00	189,00	1,00	204,00	219,04
Pematang Jaya	13,00	57,00	1,00	71,00	66,06
Kabupaten Langkat	502,00	3 309,00	38,00	3 849,00	3 835,00

Catatan/Note: ...

Sumber/Source: Dinas Pertanian dan Ketahanan Pangan Kabupaten Langkat / Agriculture Service Office of Langkat Regency

Tabel 5.2.19 **Luas Tanam dan Produksi Tanaman Kopi Perkebunan Rakyat Menurut Kecamatan di Kabupaten Langkat, 2021**
Planting Area and Coffee Production of Small-holders Estates by Subdistrict in Lanakat Reaencv. 2021

Kecamatan Subdistrict	Luas Tanam / Area (Ha)				Produksi Production (Ton)
	Belum Menghasilkan Not Yet Production	Menghasilkan Productive	Tidak Menghasilkan Unproductive	Jumlah Total	
(1)	(2)	(3)	(4)	(5)	(6)
Bahorok	-	-	-	-	-
Sirapit	-	-	-	-	-
Salapian	-	-	-	-	-
Kutambaru	-	-	-	-	-
Sei Bingai	4,00	69,00	2,00	75,00	82,00
Kuala	-	-	-	-	-
Selesai	-	-	-	-	-
Binjai	-	-	-	-	-
Stabat	-	-	-	-	-
Wampu	-	-	-	-	-
Batang Serangan	-	-	-	-	-
Sawit Seberang	-	-	-	-	-
Padang Tualang	-	-	-	-	-
Hinai	-	-	-	-	-
Secanggang	1,00	-	-	1,00	-
Tanjung Pura	-	-	-	-	-
Gebang	-	-	-	-	-
Babalan	-	-	-	-	-
Sei Lapan	-	-	-	-	-
Brandan Barat	-	-	-	-	-
Besitang	-	-	-	-	-
Pangkalan Susu	-	-	-	-	-
Pematang Jaya	-	-	-	-	-
Kabupaten Langkat	5,00	69,00	2,00	75,00	82,00

Catatan/Note: ...

Sumber/Source: Dinas Pertanian dan Ketahanan Pangan Kabupaten Langkat / Agriculture Service Office of Langkat Regency

Tabel
Table 5.2.20

Luas Tanam dan Produksi Tanaman Kayu Manis Perkebunan Rakyat Menurut Kecamatan di Kabupaten Langkat, 2021
Planting Area and Cinnamon Production of Smallholders Estates by Subdistrict in Langkat Regency, 2021

Kecamatan Subdistrict	Luas Tanam / Area (Ha)				Produksi Production (Ton)
	Belum Menghasilkan Not Yet Production	Menghasilkan Productive	Tidak Menghasilkan Unproductive	Jumlah Total	
(1)	(2)	(3)	(4)	(5)	(6)
Bahorok	0,50	0,50	3,00	4,00	0,47
Sirapit	-	28,00	3,00	31,00	26,10
Salapian	-	0,50	3,00	3,50	0,47
Kutamaru	-	-	4,00	4,00	-
Sei Bingai	0,50	29,00	3,00	32,50	27,03
Kuala	-	-	4,00	4,00	-
Selesai	-	-	3,00	3,00	-
Binjai	-	-	4,00	4,00	-
Stabat	-	-	3,00	3,00	-
Wampu	-	-	3,00	3,00	-
Batang Serangan	-	1,00	4,00	5,00	0,93
Sawit Seberang	-	-	3,00	3,00	-
Padang Tualang	-	-	4,00	4,00	-
Hinai	-	-	3,00	3,00	-
Secanggang	-	-	3,00	3,00	-
Tanjung Pura	-	-	3,00	3,00	-
Gebang	-	-	4,00	4,00	-
Babalan	-	-	4,00	4,00	-
Sei Lapan	-	-	3,00	3,00	-
Brandan Barat	-	-	3,00	3,00	-
Besitang	-	-	3,00	3,00	-
Pangkalan Susu	-	-	3,00	3,00	-
Pematang Jaya	-	-	3,00	3,00	-
Kabupaten Langkat	1,00	59,00	76,00	136,00	55,00

Catatan/Note: ...

Sumber/Source: Dinas Pertanian dan Ketahanan Pangan Kabupaten Langkat / Agriculture Service Office of Langkat Regency

Tabel 5.2.21 Luas Tanam dan Produksi Tanaman Pinang Perkebunan Rakyat Menurut Kecamatan di Kabupaten Langkat, 2021
Table 5.2.21 Planting Area and Areca Production of Small-holders Estates by Subdistrict in Langkat Regency, 2021

Kecamatan Subdistrict	Luas Tanam / Area (Ha)				Produksi Production (Ton)
	Belum Menghasilkan Not Yet Production	Menghasilkan Productive	Tidak Menghasilkan Unproductive	Jumlah Total	
(1)	(2)	(3)	(4)	(5)	(6)
Bahorok	2,00	42,00	-	44,00	43,89
Sirapit	-	38,00	-	38,00	39,71
Salapian	2,00	41,00	-	43,00	42,84
Kutamaru	-	21,00	-	21,00	21,94
Sei Bingai	-	21,00	-	21,00	21,94
Kuala	2,00	40,00	-	42,00	41,80
Selesai	-	8,00	-	8,00	8,36
Binjai	1,00	6,00	-	7,00	6,27
Stabat	1,00	25,00	-	26,00	26,12
Wampu	2,00	30,00	-	32,00	31,35
Batang Serangan	1,00	13,00	-	14,00	13,58
Sawit Seberang	3,00	15,00	-	18,00	15,67
Padang Tualang	-	22,00	-	22,00	22,99
Hinai	-	5,00	-	5,00	5,22
Secanggang	4,00	40,00	-	44,00	41,80
Tanjung Pura	2,00	28,00	-	30,00	29,26
Gebang	4,00	41,00	-	45,00	42,84
Babalan	3,00	20,00	-	23,00	20,90
Sei Lapan	2,00	6,00	3,00	11,00	6,27
Brandan Barat	1,00	9,00	-	10,00	9,40
Besitang	1,00	19,00	-	20,00	19,85
Pangkalan Susu	1,00	11,00	-	12,00	11,49
Pematang Jaya	-	11,00	-	11,00	11,49
Kabupaten Langkat	32,00	512,00	3,00	547,00	535,00

Catatan/Note: ...

Sumber/Source: Dinas Pertanian dan Ketahanan Pangan Kabupaten Langkat / Agriculture Service Office of Langkat Regency

Tabel
Table 5.2.22

Luas Tanam dan Produksi Tanaman Kemiri Perkebunan Rakyat Menurut Kecamatan di Kabupaten Langkat, 2021
Planting Area and Candlenut Production of Small-holders Estates by Subdistrict in Langkat Regency, 2021

Kecamatan Subdistrict	Luas Tanam / Area (Ha)				Produksi Production (Ton)
	Belum Menghasilkan Not Yet Production	Menghasilkan Productive	Tidak Menghasilkan Unproductive	Jumlah Total	
(1)	(2)	(3)	(4)	(5)	(6)
Bahorok	-	11,00	-	11,00	11,92
Sirapit	-	8,00	-	8,00	8,67
Salapian	1,00	40,00	-	41,00	43,33
Kutambaru	1,00	33,00	-	34,00	35,75
Sei Bingai	2,00	87,00	1,00	90,00	94,25
Kuala	1,00	38,00	-	39,00	41,17
Selesai	-	-	-	-	-
Binjai	-	-	-	-	-
Stabat	-	-	-	-	-
Wampu	1,00	3,00	-	4,00	3,25
Batang Serangan	-	29,00	-	29,00	31,42
Sawit Seberang	-	-	-	-	-
Padang Tualang	-	8,00	-	8,00	8,67
Hinai	-	-	-	-	-
Secanggang	-	-	-	-	-
Tanjung Pura	-	-	-	-	-
Gebang	-	-	-	-	-
Babalan	-	-	-	-	-
Sei Lapan	-	7,00	-	7,00	7,58
Brandan Barat	-	-	-	-	-
Besitang	-	-	-	-	-
Pangkalan Susu	-	-	-	-	-
Pematang Jaya	-	-	-	-	-
Kabupaten Langkat	6,00	264,00	1,00	271,00	286,00

Catatan/Note: ...

Sumber/Source: Dinas Pertanian dan Ketahanan Pangan Kabupaten Langkat / Agriculture Service Office of Langkat Regency

Tabel 5.2.23 Luas Tanam dan Produksi Tanaman Tebu Perkebunan Rakyat Menurut Kecamatan di Kabupaten Langkat, 2021
Table 5.2.23 Planting Area and Sugar Cane Production of Small-holders Estates by Subdistrict in Langkat Regency, 2021

Kecamatan Subdistrict	Luas Tanam / Area (Ha)			Luas Panen (Ha)	Produksi Production (Ton)
	Sisa Tanam Tahun Lalu	Tanam	Jumlah		
(1)	(2)	(3)	(4)	(5)	(6)
Bahorok	-	-	-	-	-
Sirapit	-	-	-	-	-
Salapian	-	-	-	-	-
Kutambaru	-	-	-	-	-
Sei Bingai	-	-	-	-	-
Kuala	-	-	-	-	-
Selesai	-	-	-	-	-
Binjai	-	-	-	-	-
Stabat	-	454,00	454,00	454,00	275,00
Wampu	-	-	-	-	-
Batang Serangan	-	-	-	-	-
Sawit Seberang	-	-	-	-	-
Padang Tualang	-	-	-	-	-
Hinai	-	-	-	-	-
Secanggang	-	140,00	140,00	140,00	320800
Tanjung Pura	-	-	-	-	-
Gebang	-	-	-	-	-
Babalan	-	-	-	-	-
Sei Lapan	-	-	-	-	-
Brandan Barat	-	-	-	-	-
Besitang	-	-	-	-	-
Pangkalan Susu	-	-	-	-	-
Pematang Jaya	-	-	-	-	-
Kabupaten Langkat	-	594,00	594,00	594,00	603,00

Catatan/Note: ...

Sumber/Source: Dinas Pertanian dan Ketahanan Pangan Kabupaten Langkat / Agriculture Service Office of Langkat Regency

Tabel
Table 5.2.24

Luas Tanam dan Produksi Tanaman Lada Perkebunan Rakyat Menurut Kecamatan di Kabupaten Langkat, 2021
Planting Area and Pepper Production of Small-holders Estates by Subdistrict in Langkat Regency, 2021

Kecamatan Subdistrict	Luas Tanam / Area (Ha)				Produksi Production (Ton)
	Belum Menghasilkan Not Yet Production	Menghasilkan Productive	Tidak Menghasilkan Unproductive	Jumlah Total	
(1)	(2)	(3)	(4)	(5)	(6)
Bahorok	-	-	-	-	-
Sirapit	-	-	-	-	-
Salapian	-	5,00	2,00	7,00	6,32
Kutamaru	-	-	-	-	-
Sei Bingai	-	-	-	-	-
Kuala	-	-	-	-	-
Selesai	-	-	-	-	-
Binjai	3,00	5,00	1,00	9,00	6,32
Stabat	1,00	1,00	-	2,00	1,26
Wampu	-	-	-	-	-
Batang Serangan	-	-	-	-	-
Sawit Seberang	1,00	-	-	1,00	-
Padang Tualang	-	-	-	-	-
Hinai	-	-	-	-	-
Secanggih	1,00	-	-	1,00	-
Tanjung Pura	-	-	-	-	-
Gebang	-	-	-	-	-
Babalan	-	3,00	-	3,00	3,79
Sei Lapan	-	-	-	-	-
Brandan Barat	-	-	-	-	-
Besitang	-	-	-	-	-
Pangkalan Susu	-	5,00	-	5,00	6,32
Pematang Jaya	-	-	-	-	-
Kabupaten Langkat	6,00	19,00	3,00	28,00	24,00

Catatan/Note: ...

Sumber/Source: Dinas Pertanian dan Ketahanan Pangan Kabupaten Langkat / Agriculture Service Office of Langkat Regency

Tabel
Table 5.2.25

Luas Tanam dan Produksi Tanaman Kapuk Perkebunan Rakyat Menurut Kecamatan di Kabupaten Langkat, 2021
Planting Area and Kapok Production of Smallholders Estates by Subdistrict in Langkat Regency, 2021

Kecamatan Subdistrict	Luas Tanam / Area (Ha)				Produksi Production (Ton)
	Belum Menghasilkan Not Yet Production	Menghasilkan Productive	Tidak Menghasilkan Unproductive	Jumlah Total	
(1)	(2)	(3)	(4)	(5)	(6)
Bahorok	-	-	-	-	-
Sirapit	-	-	-	-	-
Salapian	-	-	-	-	-
Kutambaru	-	-	-	-	-
Sei Bingai	-	-	-	-	-
Kuala	-	3,00	-	3,00	2,25
Selesai	-	7,00	-	7,00	5,25
Binjai	-	3,00	-	3,00	2,25
Stabat	-	2,00	-	2,00	1,50
Wampu	1,00	-	-	1,00	-
Batang Serangan	1,00	8,00	-	9,00	6,00
Sawit Seberang	-	6,00	-	6,00	4,50
Padang Tualang	-	-	-	-	-
Hinai	-	2,00	-	2,00	1,50
Secanggang	-	10,00	-	10,00	7,50
Tanjung Pura	-	-	-	-	-
Gebang	-	3,00	-	3,00	2,25
Babalan	-	2,00	-	2,00	1,50
Sei Lapan	-	2,00	-	2,00	1,50
Brandan Barat	3,00	4,00	-	7,00	3,00
Besitang	-	-	-	-	-
Pangkalan Susu	-	-	-	-	-
Pematang Jaya	-	-	-	-	-
Kabupaten Langkat	5,00	52,00	-	57,00	39,00

Catatan/Note: ...

Sumber/Source: Dinas Pertanian dan Ketahanan Pangan Kabupaten Langkat / Agriculture Service Office of Langkat Regency

Tabel
Table 5.2.26

Luas Tanam dan Produksi Tanaman Aren Perkebunan Rakyat Menurut Kecamatan di Kabupaten Langkat, 2021
Planting Area and Sugar Palm Production of Smallholders Estates by Subdistrict in Langkat Regency, 2021

Kecamatan Subdistrict	Luas Tanam / Area (Ha)			Jumlah Total	Produksi Production (Ton)
	Belum Menghasilkan Not Yet Production	Menghasilkan Productive	Tidak Menghasilkan Unproductive		
(1)	(2)	(3)	(4)	(5)	(6)
Bahorok	4,00	12,00	-	16,00	21,13
Sirapit	-	-	-	-	-
Salapian	-	8,00	-	8,00	14,09
Kutambaru	9,00	-	-	9,00	-
Sei Bingai	17,60	10,00	2,00	29,00	17,61
Kuala	-	8,00	-	8,00	14,09
Selesai	15,00	9,00	-	24,00	15,85
Binjai	-	2,00	-	2,00	3,52
Stabat	2,00	9,00	3,00	14,00	15,85
Wampu	-	1,00	-	9,00	1,76
Batang Serangan	1,00	4,00	-	5,00	7,04
Sawit Seberang	4,00	8,00	-	12,00	14,09
Padang Tualang	-	10,00	-	10,00	17,61
Hinai	-	10,00	-	10,00	17,61
Secanggang	2,00	10,00	-	12,00	17,61
Tanjung Pura	1,40	6,00	2,00	8,00	10,57
Gebang	-	6,00	-	6,00	10,57
Babalan	-	2,00	-	2,00	3,52
Sei Lapan	-	8,00	-	8,00	14,09
Brandan Barat	10,00	2,00	-	12,00	3,52
Besitang	-	4,00	-	4,00	7,04
Pangkalan Susu	5,00	9,00	-	14,00	15,85
Pematang Jaya	-	-	-	-	-
Kabupaten Langkat	52,00	138,00	7,00	197,00	243,00

Catatan/Note: ...

Sumber/Source: Dinas Pertanian dan Ketahanan Pangan Kabupaten Langkat / Agriculture Service Office of Langkat Regency

Tabel
Table 5.2.27

Luas Tanam dan Produksi Tanaman Nilam Perkebunan Rakyat Menurut Kecamatan di Kabupaten Langkat, 2021
Planting Area and Nilam Production of Smallholders Estates by Subdistrict in Langkat Regency, 2021

Kecamatan Subdistrict	Luas Tanam / Area (Ha)			Luas Panen (Ha)	Produksi Production (Ton)
	Sisa Tanam Tahun Lalu	Tanam	Jumlah		
(1)	(2)	(3)	(4)	(5)	(6)
Bahorok	-	3,00	3,00	3,00	2,00
Sirapit	-	-	-	-	-
Salapian	-	-	-	-	-
Kutambaru	-	-	-	-	-
Sei Bingai	-	10,00	10,00	10,00	4,00
Kuala	-	-	-	-	-
Selesai	-	8,00	8,00	8,00	5,00
Binjai	-	-	-	-	-
Stabat	-	-	-	-	-
Wampu	-	-	-	-	-
Batang Serangan	-	-	-	-	-
Sawit Seberang	-	-	-	-	-
Padang Tualang	-	-	-	-	-
Hinai	-	-	-	-	-
Secanggang	-	-	-	-	-
Tanjung Pura	-	-	-	-	-
Gebang	-	10,00	10,00	10,00	3,00
Babalan	-	-	-	-	-
Sei Lapan	-	-	-	-	-
Brandan Barat	-	-	-	-	-
Besitang	-	-	-	-	-
Pangkalan Susu	-	-	-	-	-
Pematang Jaya	-	-	-	-	-
Kabupaten Langkat	-	31,00	31,00	31,00	14,00

Catatan/Note: ...

Sumber/Source: Dinas Pertanian dan Ketahanan Pangan Kabupaten Langkat / Agriculture Service Office of Langkat Regency

Tabel
Table 5.2.28

Jenis Tanaman Perkebunan, Luas Areal dan Produksi di Kabupaten Langkat, 2021
Kind of Planting Area and Production of Estate in Langkat Regency, 2021

Kecamatan Subdistrict	Jenis Tanaman Perkebunan / Kind of Planting			
	Karet Rubber	Kelapa Sawit Palm Oil	Coklat Cacao	Tebu Sugar Cane
(1)	(2)	(3)	(4)	(5)
1. Perkebunan Rakyat Smallholder Estate				
-Luas Area (Ha) Area	40 715	48 732	-	1 565
-Produksi (Ton) Production	40 423	788 877	922	-
2. Perkebunan Negara State Estate				
-Luas Area (Ha) Area	-	75 703	-	4 054
-Produksi (Ton) Production	-	-	-	-
3. Perkebunan Nasional National Estate				
-Luas Area (Ha) Area	1 289	35 688	-	-
-Produksi (Ton) Production	-	-	-	-
4. Perkebunan Asing Foreign Estate				
-Luas Area (Ha) Area	-	11 763	-	-
-Produksi (Ton) Production	-	-	-	-

Lanjutan Tabel/*Continued Table* 5.2.28

Kecamatan <i>Subdistrict</i>	Jenis Tanaman Perkebunan / <i>Kind of Planting</i>			
	Kelapa <i>Coconut</i>	Tembakau <i>Tobacco</i>	Pinang <i>Areca</i>	Lainnya <i>Others</i>
(1)	(6)	(7)	(8)	(9)
1. Perkebunan Rakyat <i>Smallholder Estate</i>				
-Luas Area (Ha) <i>Area</i>	3 846	-	-	-
-Produksi (Ton) <i>Production</i>	3 813	-	-	-
2. Perkebunan Negara <i>State Estate</i>				
-Luas Area (Ha) <i>Area</i>	-	-	-	-
-Produksi (Ton) <i>Production</i>	-	-	-	-
3. Perkebunan Nasional <i>National Estate</i>				
-Luas Area (Ha) <i>Area</i>	-	-	-	-
-Produksi (Ton) <i>Production</i>	-	-	-	-
4. Perkebunan Asing <i>Foreign Estate</i>				
-Luas Area (Ha) <i>Area</i>	-	-	-	-
-Produksi (Ton) <i>Production</i>	-	-	-	-

Catatan/Note: ...

Sumber/Source: Dinas Pertanian dan Ketahanan Pangan Kabupaten Langkat / *Agriculture Service Office of Langkat Regency*

Tabel
Table 5.2.29

Produksi dan Harga Hasil Perkebunan Rakyat Kabupaten Langkat , 2021
Production and Price Plantation Product of Smallholders in Langkat Regency, 2021

Kecamatan Subdistrict	Satuan Unit	Tahun / Years	
		Produksi Production	Harga (Rp/Kg) Price
(1)	(2)	(3)	(4)
Karet	Ton	40 423	10 500/ kg
Kelapa Sawit	Ton	769 082	2 652/ kg
Kopi	Ton	78	3 000 / kg
Kelapa	Ton	3 813	6 000 / Gandeng
Kakao	Ton	3 076	33 000/ Kg Kering
Cengkeh	Ton	-	-
Kemenyan	Ton	-	-
Kayu Manis	Ton	53	10 000 /Kg
Nilam	Ton	14	33 000/ Kg
Kemiri	Ton	283	20 000/ Kg
Tembakau	Ton	-	-
Tebu	Ton	922	14 000 / Kg
Pala	Ton	-	-
Lada	Ton	23	70 000/ Kg
Kapuk	Ton	42	27 000 /Kg
Gambir	Ton	-	-
Teh	Ton	-	-
Aren	Ton	242	25 000/Kg
Pinang	Ton	532	7 000 / Kg Kupas
Panili	Ton	-	-
Jahe	Ton	-	-
Kapulaga	Ton	-	-
Jambu Mete	Ton	-	-
Sereh Wangi	Ton	4	10 000/Kg

Catatan/Note: ...

Sumber/Source: Dinas Pertanian dan Ketahanan Pangan Kabupaten Langkat / Agriculture Service Office of Langkat Regency

5.3 PERKEBUNAN
ESTATE CROPS

Tabel 5.3.1 Luas Areal Tanaman Perkebunan Menurut Kecamatan dan Jenis Tanaman di Kabupaten Langkat (ha), 2020 dan 2021
Table 5.3.1 Planted Area of Estate Crops by Subdistrict and Type of Crops in Langkat Regency (ha), 2020 and 2021

Kecamatan Subdistrict	Kelapa Sawit/Oil Palm		Kelapa/Coconut	
	2020	2021	2020	2021
(1)	(2)	(3)	(4)	(5)
Bahorok	3 545,00	3 635,00	12,00	10,00
Sirapit	1 475,00	1 414,00	29,00	29,00
Salapian	3 602,00	3 680,00	175,00	177,00
Kutambaru	943,00	1 538,00	12,00	12,00
Sei Bingai	2 848,00	2 838,00	128,00	128,00
Kuala	1 409,00	1 392,00	86,00	84,00
Selesai	4 104,00	4 091,00	126,00	126,00
Binjai	602,00	547,00	22,50	14,00
Stabat	332,00	271,00	136,00	136,00
Wampu	3 723,00	3 748,00	146,00	146,00
Batang Serangan	4 465,00	4 587,00	15,00	15,00
Sawit Seberang	330,00	501,00	22,00	22,00
Padang Tualang	837,00	791,00	78,00	78,00
Hinai	880,00	825,00	157,00	155,00
Secanggang	1 189,00	1 221,00	748,00	748,00
Tanjung Pura	2 193,00	2 277,00	860,00	860,00
Gebang	1 282,00	1 167,00	468,00	468,00
Babalan	285,00	284,00	159,00	155,00
Sei Lapan	3 139,00	3 401,00	55,50	38,00
Brandan Barat	846,00	844,00	134,00	131,00
Besitang	7 491,00	7 613,00	39,00	39,00
Pangkalan Susu	588,00	779,00	204,00	204,00
Pematang Jaya	1 078,00	1 288,00	71,00	71,00
Kabupaten Langkat	47 186,00	48 732,00	3 883,00	3 846,00

Lanjutan Tabel/Continued Table 5.3.1

Kecamatan Subdistrict	Karet/Rubber		Kopi/Coffee	
	2020	2021	2020	2021
(1)	(6)	(7)	(8)	(9)
Bahorok	6 370,00	6 370,00	2,00	2,00
Sirapit	2 300,00	2 300,00	3,00	3,00
Salapian	7 825,00	7 825,00	7,00	7,00
Kutambaru	2 847,00	2 847,00	-	-
Sei Bingai	2 310,00	2 310,00	31,00	31,00
Kuala	1 582,00	1 582,00	9,00	9,00
Selesai	1 272,00	1 272,00	-	-
Binjai	31,00	31,00	-	-
Stabat	37,00	37,00	-	-
Wampu	589,00	1 934,00	3,00	3,00
Batang Serangan	4 603,00	4 603,00	5,00	5,00
Sawit Seberang	965,00	965,00	-	-
Padang Tualang	1 201,00	1 201,00	7,00	7,00
Hinai	66,00	66,00	-	-
Secanggih	21,00	21,00	1,00	1,00
Tanjung Pura	2,00	2,00	-	-
Gebang	239,00	239,00	-	-
Babalan	197,00	197,00	-	-
Sei Lapan	3 530,00	3 530,00	7,00	7,00
Brandan Barat	224,00	224,00	-	-
Besitang	2 566,00	2 566,00	-	-
Pangkalan Susu	132,00	132,00	-	-
Pematang Jaya	461,00	461,00	-	-
Kabupaten Langkat	39 370,00	40 715,00	75,00	75,00

Lanjutan Tabel/*Continued Table 5.3.1*

Kecamatan <i>Subdistrict</i>	Kakao/Cocoa		Tebu/Sugar cane	
	2020	2021	2020	2021
(1)	(10)	(11)	(12)	(13)
Bahorok	137,00	138,00	6,00	-
Sirapit	107,00	107,00	-	-
Salapian	168,00	170,00	-	-
Kutambaru	128,67	129,00	-	-
Sei Bingai	313,00	313,00	-	-
Kuala	146,00	148,00	-	-
Selesai	198,00	198,00	-	-
Binjai	91,00	91,00	-	580,00
Stabat	171,50	171,00	30,00	525,00
Wampu	112,36	112,36	663,34	-
Batang Serangan	113,50	113,50	-	-
Sawit Seberang	94,00	94,00	-	-
Padang Tualang	96,00	96,00	-	-
Hinai	81,00	81,50	-	-
Secanggang	218,00	218,00	-	460,00
Tanjung Pura	174,00	174,00	91,91	-
Gebang	85,50	85,50	-	-
Babalan	49,00	50,00	-	-
Sei Lapan	69,80	69,80	-	-
Brandan Barat	55,00	55,00	-	-
Besitang	233,67	233,67	-	-
Pangkalan Susu	98,50	98,50	-	-
Pematang Jaya	74,00	74,00	-	-
Kabupaten Langkat	3 014,50	3 020,50	791,25	1 565,00

Lanjutan Tabel/*Continued Table* 5.3.1

Kecamatan <i>Subdistrict</i>	Teh/ <i>Tea</i>		Tembakau/ <i>Tobacco</i>	
	2020	2021	2020	2021
(1)	(14)	(15)	(16)	(17)
Bahorok	-	-	-	-
Sirapit	-	-	-	-
Salapian	-	-	-	-
Kutambaru	-	-	-	-
Sei Bingai	-	-	-	-
Kuala	-	-	-	-
Selesai	-	-	-	-
Binjai	-	-	-	-
Stabat	-	-	-	-
Wampu	-	-	-	-
Batang Serangan	-	-	-	-
Sawit Seberang	-	-	-	-
Padang Tualang	-	-	-	-
Hinai	-	-	-	-
Secanggih	-	-	-	-
Tanjung Pura	-	-	-	-
Gebang	-	-	-	-
Babalan	-	-	-	-
Sei Lapan	-	-	-	-
Brandan Barat	-	-	-	-
Besitang	-	-	-	-
Pangkalan Susu	-	-	-	-
Pematang Jaya	-	-	-	-
Kabupaten Langkat	-	-	-	-

Catatan/*Note*: ...Sumber/*Source*: Dinas Pertanian dan Ketahanan Pangan Kabupaten Langkat / *Agriculture Service Office of Langkat Regency*

Tabel
Table 5.3.2

**Produksi Perkebunan Menurut Kecamatan dan Jenis
 Tanaman di Kabupaten Langkat (ton), 2018 dan 2020**
*Production of Estate by Subdistrict and Type of Crops in
 Langkat Regency (ton), 2018 and 2020*

Kecamatan Subdistrict	Kelapa Sawit/Oil Palm		Kelapa/Coconut	
	2020	2021	2020	2021
(1)	(2)	(3)	(4)	(5)
Bahorok	12 348,54	55 5000	3,45	5,76
Sirapit	2 959,74	24 1795	4,60	5,76
Salapian	2 138,40	64 4910	194,94	201,72
Kutamburu	3 375,36	26 58	...	0,00
Sei Bingai	3 769,15	27 7500	106,95	109,50
Kuala	4 343,02	21 072	93,60	91,06
Selesai	10 678,21	68 4500	166,10	125,64
Binjai	1 613,20	7 400	10,35	12,68
Stabat	744,74	3 4410	128,82	133,71
Wampu	3 609,60	66 6000	144,10	152,15
Batang Serangan	16 360,50	77 404	11,50	10,37
Sawit Seberang	741,30	7 2890	13,86	16,14
Padang Tualang	2 200,40	10 138	34,80	36,89
Hinai	2 437,86	10 952	151,91	141,78
Secanggang	818,47	19 4250	787,61	811,47
Tanjung Pura	1 938,96	38 7390	813,16	813,78
Gebang	3 949,57	18 019	467,50	489,88
Babalan	835,56	3 941	154,00	165,98
Sei Lapan	867,24	55 5000	37,40	41,50
Brandan Barat	3 159,52	14 5040	120,23	124,49
Besitang	27 902,16	132 201	36,48	39,19
Pangkalan Susu	1 020,25	13 098	216,92	217,85
Pematang Jaya	2 589,84	22 2000	62,70	65,70
Kabupaten Langkat	110 401,59	788 874	3 760,98	3 813 00

Lanjutan Tabel/*Continued Table* 5.3.2

Kecamatan Subdistrict	Karet/Rubber		Kopi/Coffee	
	2020	2021	2020	2021
(1)	(6)	(7)	(8)	(9)
Bahorok	6 040,00	6299,00	2,40	2,29
Sirapit	3 694,78	2,279	3,50	3,44
Salopian	7 700,00	8030,18	8,00	8,03
Kutambaru	2 834,71	2 935 71	...	0
Sei Bingai	2 278,08	2356,91	34,00	30,97
Kuala	1 565,70	1601	9,00	10,32
Selesai	1 230,39	1282,74	...	0
Binjai	...	29,20	...	0
Stabat	31,00	32,33	...	0
Wampu	1 716,00	1789,59	3,50	3,44
Batang Serangan	4 371,00	4 558,43	6,00	8,74
Sawit Seberang	903,95	933,38	...	0
Padang Tualang	1 120,00	1168,03	7,00	8,03
Hinai	...	30,24	...	0
Secanggang	3,03	3,13	...	0
Tanjung Pura	2,00	2,09	...	0
Gebang	179,00	186,68	...	0
Babalan	175,00	182,50	...	0
Sei Lapan	3 320,00	3462,36	5,60	5,74
Brandan Barat	191,52	198,15	...	0
Besitang	2 501,77	2,583	...	0
Pangkalan Susu	90,90	1168,03	...	0
Pematang Jaya	407,00	385,87	...	0
Kabupaten Langkat	40 355,83	40 423	79,00	78,00

Lanjutan Tabel/*Continued Table 5.3.2*

Kecamatan Subdistrict	Kakao/Cocoa		Tebu/Sugar cane	
	2020	2021	2020	2021
(1)	(10)	(11)	(12)	(13)
Bahorok	132,00	141	–	–
Sirapit	123,60	121	–	–
Salopian	187,00	198	–	–
Kutambaru	137,60	148	–	–
Sei Bingai	327,00	347	–	–
Kuala	145,00	151	–	–
Selesai	182,00	192	–	–
Binjai	74,00	80	167,02	320,00
Stabat	202,90	181	1 925,76	275,00
Wampu	136,00	125	–	–
Batang Serangan	101,00	108	–	–
Sawit Seberang	75,00	80	–	–
Padang Tualang	74,50	83	–	–
Hinai	72,00	60	–	–
Secanggang	223,00	233	274,13	320,00
Tanjung Pura	170,00	177	–	–
Gebang	65,00	66	–	–
Babalan	48,00	49	–	–
Sei Lapan	67,00	69	–	–
Brandan Barat	63,50	56	–	–
Besitang	234,00	243	–	–
Pangkalan Susu	95,90	98	–	–
Pematang Jaya	67,00	69	–	–
Kabupaten Langkat	3 003,00	3 075	2 366,91	922,00

Lanjutan Tabel/Continued Table 5.3.2

Kecamatan Subdistrict	Teh/Tea		Tembakau/Tobacco	
	2020	2021	2020	2021
(1)	(14)	(15)	(16)	(17)
Bahorok	-	-	-	-
Sirapit	-	-	-	-
Salapian	-	-	-	-
Kutambaru	-	-	-	-
Sei Bingai	-	-	-	-
Kuala	-	-	-	-
Selesai	-	-	-	-
Binjai	-	-	-	-
Stabat	-	-	-	-
Wampu	-	-	-	-
Batang Serangan	-	-	-	-
Sawit Seberang	-	-	-	-
Padang Tualang	-	-	-	-
Hinai	-	-	-	-
Secanggang	-	-	-	-
Tanjung Pura	-	-	-	-
Gebang	-	-	-	-
Babalan	-	-	-	-
Sei Lapan	-	-	-	-
Brandan Barat	-	-	-	-
Besitang	-	-	-	-
Pangkalan Susu	-	-	-	-
Pematang Jaya	-	-	-	-
Kabupaten Langkat	-	-	-	-

Catatan/Note: ...

Sumber/Source: Dinas Pertanian dan Ketahanan Pangan Kabupaten Langkat / Agriculture Service Office of Langkat Regency

Tabel
Table 5.3.3

Produksi Hasil Hutan dirinci Menurut Jenis Produksi di Kabupaten Langkat, 2018-2021
Forestry Crop Production by Commodity in Langkat Regency, 2018-2021

Jenis Produksi Commodity	Satuan Unit	2018	2019	2020	2021
(1)	(2)	(3)	(4)	(5)	(6)
A. Hasil Hutan/ Forest Product					
Kayu dari tanaman rakyat / masyarakat	M3	100 562,89	61 015,03	50 697,34	56 414,23
Log Pinus / Pinewood Log	-	-	28 447,52	-	-
Kayu Gergajian Sawnwood	M3	55 252,12	7 701,69	20 799,97	20 544,97
Kayu / Veneer	M3			10 746,21	13 287,45
B. Hasil Hutan By Product					
Kayu Bakar / Firewood	-	-	-	-	-
Tiang / Pole	-	-	-	-	-
Kasau / Timber	-	-	-	-	-
Anak Kayu / Young Tree	M3	-	-	-	-
Rotan / Rattan	Kg	-	-	-	-
Kulit Kayu / Bark	-	-	-	-	-
Nibung / Nibing	-	-	-	-	-
Getah-getahan / Latex and the Like	-	-	-	-	-
Sampan Local / Cance	-	-	-	-	-
Arang / Charccal	Ton	539,4	844,00	442	-
Getah Tusam / Tusam Sap	-	-	-	-	-

Catatan/Note: ...

Sumber/Source: Dinas Kehutanan Provinsi UPT KPH Wilayah I Stabat

Tabel
Table 5.3.4

**Luas Kawasan Hutan berdasarkan Arah Fungsi pada
KPHP Unit I Kabupaten Langkat (Ha), 2021**
*Forest Area Based on the Functional Direction at KPHP Unit I
of Langkat Regency, 2021*

Fungsi Kawasan Function Region	Luas Area	Persentase Percentage
(1)	(2)	(3)
Hutan Lindung (HL)	5 390,72	7,78
Hutan Produksi Tetap (HP)	24 790,27	35,76
Hutan Produksi Terbatas (HPT)	39 145,67	56,46
Jumlah/ Total	69 326,66	100,00

Catatan/Note: ...

Sumber/Source: Dinas Kehutanan Provinsi UPT KPH Wilayah I Stabat
SK.8088/MenLHK-PKTL/KUH/PLA.2/11/2018 tentang Peta Perkembangan Pengukuhan Kawasan Hutan Provinsi
Sumatera Utara

Tabel 5.3.5 Luas Wilayah Kerja KPHP Unit I Kabupaten Langkat berdasarkan Batas Administrasi Kecamatan dalam Kawasan Hutan (Ha), 2021
Table 5.3.5 Wide of Work Area KPHP Unit I in Langkat Regency on Sub Regency (Ha), 2021

Kecamatan Subdistrict	Luas Area	Persentase Percentage
(1)	(2)	(3)
Bahorok	7 874,64	11,36
Salapian	1 598,72	2,31
Kutambaru	4 585,52	6,61
Sei Bingai	3 754,45	5,42
Kuala	512,70	0,74
Batang Serangan	5 828,71	8,41
Sawit Seberang	454,84	0,66
Secanggang	705,43	1,02
Tanjung Pura	5 924,34	8,54
Gebang	4 462,67	6,44
Babalan	647,68	0,93
Sei Lapan	5 011,64	7,23
Brandan Barat	2 695,74	3,89
Besitang	9 158,77	13,21
Pangkalan Susu	5 444,34	7,85
Pematang Jaya	10 666,47	15,38
Kabupaten Langkat	69 326,66	100,00

Catatan/Note: ...

Sumber/Source: Dinas Kehutanan Provinsi UPT KPH Wilayah I Stabat

5.4 PETERNAKAN

Tabel 5.4.1 Populasi Ternak Besar Menurut Jenis Ternak dan Kecamatan di Kabupaten Langkat, 2021
Large Cattle Population by Kind and Subdistrict in Langkat Regency, 2021

Kecamatan Subdistrict	Jenis Ternak / Kind of Livestock			
	Sapi Potong Cow	Kerbau Buffalo	Kuda Horse	Sapi Perah Milk Cow
(1)	(2)	(3)	(4)	(5)
Bahorok	21 064	121	-	2
Sirapit	4 489	27	-	-
Salapian	9 155	16	-	-
Kutambaru	7 130	7	2	1
Sei Bingai	9 774	520	1	11
Kuala	12 701	220	-	-
Selesai	18 047	369	14	4
Binjai	7 518	25	-	1
Stabat	1 318	167	-	-
Wampu	12 059	244	-	-
Batang Serangan	22 841	165	-	-
Sawit Seberang	16 766	15	-	-
Padang Tualang	11 815	55	-	-
Hinai	5 826	394	-	3
Secanggang	14 254	90	-	1
Tanjung Pura	3 977	69	-	-
Gebang	8 565	19	-	-
Babalan	1 843	7	-	-
Sei Lapan	7 137	22	-	-
Brandan Barat	4 971	-	-	-
Besitang	7 763	15	-	1
Pangkalan Susu	4 061	24	-	-
Pematang Jaya	7 918	14	-	-
Kabupaten Langkat	220 992	2 605	17	24

Catatan/Note: ...

Sumber/Source: Dinas Pertanian dan Ketahanan Pangan Kabupaten Langkat / Agriculture Service Office of Langkat Regency

Tabel
Table 5.4.2

**Populasi Ternak Kecil Menurut Jenis Ternak per
Kecamatan di Kabupaten Langkat ,2021**
*Small Cattle Population by Kind and Subdistrict in Langkat
Regency, 2021*

Kecamatan Subdistrict	Jenis Ternak / Kind of Livestock		
	Kambing Goat	Domba Sheep	Babi Pig
(1)	(2)	(3)	(4)
Bahorok	3 555	8 081	1 918
Sirapit	9 585	4 115	1 212
Salapian	9 610	4 814	52
Kutambaru	10 304	792	325
Sei Bingai	3 922	1 800	4 784
Kuala	12 616	12 673	2 087
Selesai	14 525	28 766	1 202
Binjai	9 989	37 150	46
Stabat	11 527	56 181	-
Wampu	11 493	13 856	33
Batang Serangan	9 277	14 639	66
Sawit Seberang	14 287	42 493	-
Padang Tualang	768	5 838	-
Hinai	12 919	56 333	-
Secanggang	12 520	31 630	-
Tanjung Pura	14 038	23 140	-
Gebang	11 438	13 439	2 145
Babalan	212	284	-
Sei Lapan	2 027	6 560	50
Brandan Barat	75	1 698	-
Besitang	10 276	6 949	66
Pangkalan Susu	1 983	2 222	33
Pematang Jaya	10 010	5 814	-
Kabupaten Langkat	196 956	379 267	14 019

Catatan/Note: ...

Sumber/Source: Dinas Pertanian dan Ketahanan Pangan Kabupaten Langkat / Agriculture Service Office of Langkat Regency

Tabel
Table 5.4.3

Populasi Ternak Unggas Menurut Jenis per Kecamatan di Kabupaten Langkat, 2021
Poultry Population by Kind and Subdistrict in Langkat Regency, 2021

Kecamatan Subdistrict	Jenis Unggas / Kind of Poultry			
	Ayam Ras Pedigree Hen		Ayam Kampung Local Chicken	Itik Lokal Local Duck
	Petelur Egg Layer	Pedaging Broiler		
(1)	(2)	(3)	(4)	(5)
Bahorok	-	31 651	42 096	1 131
Sirapit	-	96 303	54 773	9 144
Salapian	-	584 382	50 272	11 926
Kutambaru	-	7 336	46 906	10 020
Sei Bingai	-	189 917	116 525	2 033
Kuala	-	1 354 082	88 174	10 587
Selesai	3 725 619	978 866	43 729	17 095
Binjai	336 853	226 334	105 244	9 344
Stabat	333 830	558 908	86 740	10 807
Wampu	-	52 784	32 813	18 449
Batang Serangan	-	31 576	9 634	9 682
Sawit Seberang	-	13 174	14 235	9 689
Padang Tualang	-	70 920	19 695	5 589
Hinai	-	24 883	54 997	17 199
Secanggang	-	278 000	184 631	31 759
Tanjung Pura	7 500	24 812	224 215	30 802
Gebang	-	58 355	57 833	14 897
Babalan	-	20 459	14 565	489
Sei Lapan	-	12 631	14 129	11 173
Brandan Barat	-	2 474	27 942	6 347
Besitang	-	20 518	24 480	12 053
Pangkalan Susu	-	11 620	20 372	7 992
Pematang Jaya	-	43 929	12 987	3 242
Kabupaten Langkat	4 403 802	4 693 914	1 346 987	261 449

Catatan/Note: ...

Sumber/Source: Dinas Pertanian dan Ketahanan Pangan Kabupaten Langkat / Agriculture Service Office of Langkat Regency

Tabel
Table 5.4.4

Produksi Daging Menurut Jenis Ternak per Kecamatan di Kabupaten Langkat, 2021
Meat Production by Kind of Livestock and Subdistrict in Langkat Regency, 2021

Kecamatan Subdistrict	Jenis Ternak / Kind of Livestock					
	Kuda Horse	Sapi Cow	Kerbau Buffalo	Domba Sheep	Kambing Goat	Babi Pig
(1)	(2)	(3)	(4)	(5)	(6)	(7)
Bahorok	-	185 363	328	10 909	4 799	14 385
Sirapit	-	39 503	105	5 555	12 940	9 090
Salapian	-	80 564	-	6 499	12 974	390
Kutamaru	-	62 744	-	1 069	13 910	2 438
Sei Bingai	-	86 011	1 754	2 430	5 295	35 880
Kuala	-	111 769	619	17 109	17 032	15 653
Selesai	-	158 814	919	38 834	19 609	9 015
Binjai	-	66 158	74	50 153	13 485	345
Stabat	-	11 589	513	75 844	15 561	-
Wampu	-	106 119	535	18 706	15 516	248
Batang Serangan	-	201 101	460	19 763	12 524	495
Sawit Seberang	-	147 541	-	57 366	19 287	-
Padang Tualang	-	103 972	158	7 881	1 037	-
Hinai	-	51 269	945	76 050	17 441	-
Secanggang	-	125 435	223	42 701	16 902	-
Tanjung Pura	-	34 998	192	31 239	18 951	-
Gebang	-	75 372	-	18 143	15 441	16 088
Babalan	-	16 218	-	383	286	-
Sei Lapan	-	62 806	-	8 856	2 736	375
Brandan Barat	-	43 745	-	2 292	101	-
Besitang	-	68 314	-	9 381	13 873	495
Pangkalan Susu	-	35 737	-	3 000	2 677	248
Pematang Jaya	-	69 678	-	7 489	13 514	-
Kabupaten Langkat	-	1 944 820	6 825	511 652	265 891	105 145

Catatan/Note: ...

Sumber/Source: Dinas Pertanian dan Ketahanan Pangan Kabupaten Langkat / Agriculture Service Office of Langkat Regency

Tabel
Table 5.4.5

Produksi Daging Menurut Jenis Unggas per Kecamatan di Kabupaten Langkat, 2021
Meat Production by Kind of Poultry and Subdistrict in Langkat Regency (Kg), 2021

Kecamatan Subdistrict	Jenis Unggas / Kind of Poultry			
	Ayam Ras Pedigree Hen		Ayam Kampung Local Chicken	Itik Lokal Local Duck
	Petelur Egg Layer	Pedaging Broiler		
(1)	(2)	(3)	(4)	(5)
Bahorok	-	48 426	45 464	1 086
Sirapit	-	147 344	59 155	8 778
Salapian	-	894 105	54 294	11 449
Kutambaru	-	11 223	50 658	9 619
Sei Bingai	-	290 572	125 847	1 952
Kuala	-	2 071 746	95 228	10 164
Selesai	838 264	1 497 665	47 227	16 411
Binjai	75 792	346 291	113 664	8 970
Stabat	75 112	855 129	93 679	10 375
Wampu	-	80 759	35 438	17 711
Batang Serangan	-	48 311	10 405	9 295
Sawit Seberang	-	20 157	15 374	9 301
Padang Tualang	-	108 507	21 271	5 365
Hinai	-	38 072	59 397	16 511
Secanggih	-	425 340	199 401	30 489
Tanjung Pura	1 688	37 962	242 152	29 570
Gebang	-	89 283	62 460	14 301
Babalan	-	31 303	15 730	469
Sei Lapan	-	19 326	15 259	10 726
Brandan Barat	-	3 785	30 177	6 093
Besitang	-	31 393	26 438	11 571
Pangkalan Susu	-	17 778	22 002	7 672
Pematang Jaya	-	67 211	14 026	3 112
Kabupaten Langkat	990 856	7 181 688	1 454 746	250 990

Catatan/Note: ...

Sumber/Source: Dinas Pertanian dan Ketahanan Pangan Kabupaten Langkat / Agriculture Service Office of Langkat Regency

Tabel
Table 5.4.6

**Produksi Telur Menurut Jenis per Kecamatan di
Kabupaten Langkat, 2021**
*Egg Production by Kind and Subdistrict in Langkat Regency,
2021*

Kecamatan Subdistrict	Jenis Telur (Kg) / Kind of Egg		
	Ayam Petelur Egg Layer	Ayam Kampung Local Chicken	Itik Lokal Local Duck
	(1)	(2)	(3)
Bahorok	-	70 160	4 524
Sirapit	-	91 288	36 576
Salapian	-	83 787	47 704
Kutambaru	-	78 177	40 080
Sei Bingai	-	194 208	8 132
Kuala	-	146 957	42 348
Selesai	55 884 285	72 882	68 380
Binjai	5 052 795	175 407	37 376
Stabat	5 007 450	144 567	43 228
Wampu	-	54 688	73 796
Batang Serangan	-	16 057	38 728
Sawit Seberang	-	23 725	38 756
Padang Tualang	-	32 825	22 356
Hinai	-	91 662	68 796
Secanggang	-	307 718	127 036
Tanjung Pura	60 938	373 692	123 208
Gebang	-	96 388	59 588
Babalan	-	24 275	1 956
Sei Lapan	-	23 548	44 692
Brandan Barat	-	46 570	25 388
Besitang	-	40 800	48 212
Pangkalan Susu	-	33 953	31 968
Pematang Jaya	-	21 645	12 968
Kabupaten Langkat	66 005 468	2 244 979	1 045 796

Catatan/Note: ...

Sumber/Source: Dinas Pertanian dan Ketahanan Pangan Kabupaten Langkat / Agriculture Service Office of Langkat Regency

Tabel
Table 5.4.7

Populasi Ternak Besar Menurut Jenis Ternak di Kabupaten Langkat, 2005-2021
Large Cattle Population by Kind in Langkat Regency, 2005-2021

Tahun Year	Jenis Ternak / Kind of Livestock			
	Sapi Potong Cow	Kerbau Buffalo	Kuda Horse	Sapi Perah Milk Cow
(1)	(2)	(3)	(4)	(5)
2005	60 200	8 362	-	-
2006	77 250	9 616	17	-
2007	88 838	10 578	20	-
2008	114 812	10 623	25	15
2009	128 442	11 921	27	17
2010	136 370	12 116	34	75
2011	150 033	3 348	34	33
2012	152 115	3 483	34	44
2013	160 821	3 249	53	44
2014	168 873	3 381	58	54
2015	177 352	3 494	58	56
2016	186 545	3 590	59	55
2017	193 074	3 458	45	55
2018	201 193	2 463	28	24
2019	216 270	3 028	22	22
2020	218 300	2 788	18	23
2021	221 454	2 605	17	24

Catatan/Note: ...

Sumber/Source: Dinas Pertanian dan Ketahanan Pangan Kabupaten Langkat / Agriculture Service Office of Langkat Regency

Tabel 5.4.8 **Populasi Ternak Kecil Menurut Jenis Ternak di Kabupaten Langkat, 2005-2021**
Small Cattle Population by Kind in Langkat Regency, 2005-2021

Tahun Year	Jenis Ternak / Kind of Livestock		
	Kambing Goat	Domba Sheep	Babi Pig
(1)	(2)	(3)	(4)
2005	86 124	58 347	11 192
2006	103 349	69 896	12 311
2007	113 684	78 206	12 927
2008	114 492	116 589	12 674
2009	125 113	122 433	12 491
2010	131 677	124 278	12 266
2011	137 532	127 913	13 440
2012	143 856	142 623	14 919
2013	284 438	340 282	29 345
2014	287 204	343 788	29 958
2015	290 868	347 848	30 902
2016	297 808	355 494	31 902
2017	285 609	362 604	31 969
2018	234 589	365 414	23 073
2019	246 540	382 791	29 075
2020	227 609	377 826	12 872
2021	196 956	379 267	14 019

Catatan/Note: ...

Sumber/Source: Dinas Pertanian dan Ketahanan Pangan Kabupaten Langkat / Agriculture Service Office of Langkat Regency

5.5 PERIKANAN

Tabel 5.5.1 Jumlah Nelayan Menurut Kategori di Kabupaten Langkat, 2005-2020
Number of Fisherman by Category in Langkat Regency, 2005-2020

Tahun Year	Kategori / Category			
	Penuh Full Time	Sambilan Utama Part Time Mayor	Sambilan Tambahhan Part Time Minor	Jumlah Total
(1)	(2)	(3)	(4)	(5)
2005	12 146	2 062	1 543	15 751
2006	13 097	1 805	901	15 803
2007	13 225	1 823	909	15 957
2008	13 376	1 843	820	16 039
2009	13 255	1 960	1 020	16 235
2010	13 652	2 018	1 050	16 720
2011	13 379	2 063	1 273	16 715
2012	14 048	2 146	1 305	17 499
2013	14 750	2 232	1 338	18 320
2014	15 488	2 321	1 372	19 181
2015	15 567	2 376	1 309	19 252
2016	15 546	2 359	1 314	19 219
2017	15 550	2 359	1 310	19 219
2018	15 525	2 351	1 343	19 219
2019	15 459	2 292	1 348	19 099
2020	15 428	2 283	1 324	19 035

Catatan/Note: ...

Sumber/Source: : Dinas Kelautan dan Perikanan Kabupaten Langkat / Oceanic and Fishery Service of Langkat Regency

Tabel 5.5.2 Jumlah Nelayan / Petani Ikan Menurut Jenis Usaha perKecamatan di Kabupaten Langkat, 2021
Number of Fisherman/Fish Farmer by Kind of Effort Subdistrict in Langkat Regency, 2021

Kecamatan Subdistrict	Nelayan Laut Fisherman	Penangkap Ikan Sungai River Fish Catcher	Petani Ikan Fish Farmer		Budidaya Mina Padi Breeding of Mina Padi
			Tambak Brack Fish Water Pond	Kolam Fresh Water Pond	
(1)	(2)	(3)	(4)	(5)	(6)
Bahorok	-	17	-	112	-
Sirapit	-	3	-	11	-
Salapian	-	3	-	25	-
Kutamaru	-	4	-	14	-
Sei Bingai	-	14	-	85	-
Kuala	-	12	-	32	-
Selesai	-	17	-	37	-
Binjai	-	15	-	18	-
Stabat	-	9	-	20	-
Wampu	-	13	-	15	-
Batang Serangan	-	7	-	19	-
Sawit Seberang	-	8	-	18	-
Padang Tualang	-	6	-	23	-
Hinai	-	12	-	28	-
Secanggang	418	74	445	18	-
Tanjung Pura	2 768	77	162	21	-
Gebang	1 472	83	272	20	-
Babalan	1 087	71	133	13	-
Sei Lapan	2 193	62	35	19	-
Brandan Barat	2 113	59	119	15	-
Besitang	92	51	34	21	-
Pangkalan Susu	3 951	32	315	13	-
Pematang Jaya	670	52	27	14	-
Kabupaten Langkat	14 764	701	1 542	611	-

Catatan/Note: ...

Sumber/Source: : Dinas Kelautan dan Perikanan Kabupaten Langkat / Oceanic and Fishery Service of Langkat Regency

Tabel
Table 5.5.3

Jumlah Perahu Penangkapan Ikan Laut Menurut Kategori per Kecamatan di Kabupaten Langkat, 2021
Number of Fishing Boat by Category and Subdistrict in Langkat Regency, 2021

Kecamatan Subdistrict	Perahu Tanpa Motor / Non Powerboat		
	Kecil Small	Sedang Medium	Besar Big
(1)	(2)	(3)	(4)
Bahorok	-	-	-
Sirapit	-	-	-
Salapian	-	-	-
Kutambaru	-	-	-
Sei Bingai	-	-	-
Kuala	-	-	-
Selesai	-	-	-
Binjai	-	-	-
Stabat	-	-	-
Wampu	-	-	-
Batang Serangan	-	-	-
Sawit Seberang	-	-	-
Padang Tualang	-	-	-
Hinai	-	-	-
Secanggang	49	-	-
Tanjung Pura	54	-	-
Gebang	35	-	-
Babalan	19	-	-
Sei Lapan	25	-	-
Brandan Barat	23	-	-
Besitang	21	-	-
Pangkalan Susu	25	-	-
Pematang Jaya	29	-	-
Kabupaten Langkat	280	-	-

Lanjutan Tabel/*Continued Table 5.5.3*

Kecamatan <i>Subdistrict</i>	Kapal Motor / <i>In Boat Power</i>			
	0 – 5 GT	5 – 10 GT	10 – 20 GT	20 – 30 GT
(1)	(5)	(6)	(7)	(8)
Bahorok	-	-	-	-
Sirapit	-	-	-	-
Salapian	-	-	-	-
Kutambaru	-	-	-	-
Sei Bingai	-	-	-	-
Kuala	-	-	-	-
Selesai	-	-	-	-
Binjai	-	-	-	-
Stabat	-	-	-	-
Wampu	-	-	-	-
Batang Serangan	-	-	-	-
Sawit Seberang	-	-	-	-
Padang Tualang	-	-	-	-
Hinai	-	-	-	-
Secanggang	1 011	985	-	-
Tanjung Pura	720	511	3	-
Gebang	203	135	-	-
Babalan	220	209	-	-
Sei Lapan	215	292	-	-
Brandan Barat	352	376	-	-
Besitang	199	186	-	-
Pangkalan Susu	978	762	-	-
Pematang Jaya	116	80	-	-
Kabupaten Langkat	4 014	3 536	3	-

Catatan/*Note*: ...

Sumber/*Source*: : Dinas Kelautan dan Perikanan Kabupaten Langkat / *Oceanic and Fishery Service of Langkat Regency*

Tabel
Table 5.5.4

Jumlah Alat Penangkapan Ikan Laut Menurut Jenis per Kecamatan di Kabupaten Langkat, 2021
Number of Marine Fishing Gear by Type and Subdistrict in Langkat Regency, 2021

Kecamatan Subdistrict	Pukat Tarik		Pukat Kantong/Seine Net		
	Pukat Tarik Ikan	Payang Payang	Dogol Danish Seine	Pukat Cincin Purse Seine	Pukat Pantai Beach Seine
(1)	(2)	(3)	(4)	(5)	(6)
Bahorok	-	-	-	-	-
Sirapit	-	-	-	-	-
Salapian	-	-	-	-	-
Kutamaru	-	-	-	-	-
Sei Bingai	-	-	-	-	-
Kuala	-	-	-	-	-
Selesai	-	-	-	-	-
Binjai	-	-	-	-	-
Stabat	-	-	-	-	-
Wampu	-	-	-	-	-
Batang Serangan	-	-	-	-	-
Sawit Seberang	-	-	-	-	-
Padang Tualang	-	-	-	-	-
Hinai	-	-	-	-	-
Secanggang	-	-	-	-	18
Tanjung Pura	-	-	-	-	15
Gebang	-	-	-	-	12
Babalan	-	-	-	-	-
Sei Lapan	-	-	-	-	10
Brandan Barat	-	-	-	-	11
Besitang	-	-	-	-	8
Pangkalan Susu	-	-	-	-	7
Pematang Jaya	-	-	-	-	-
Kabupaten Langkat	-	-	-	-	81

Lanjutan Tabel/*Continued Table 5.5.4*

Kecamatan <i>Subdistrict</i>	Jaring Insang / <i>Gill Net</i>				
	Hanyut <i>Drift</i>	Tetap <i>Set</i>	Kelitik <i>Shrimp</i>	Tromol <i>Trammel Net</i>	Lingkar <i>Encircling</i>
(1)	(7)	(8)	(9)	(10)	(11)
Bahorok	-	-	-	-	-
Sirapit	-	-	-	-	-
Salapian	-	-	-	-	-
Kutambaru	-	-	-	-	-
Sei Bingai	-	-	-	-	-
Kuala	-	-	-	-	-
Selesai	-	-	-	-	-
Binjai	-	-	-	-	-
Stabat	-	-	-	-	-
Wampu	-	-	-	-	-
Batang Serangan	-	-	-	-	-
Sawit Seberang	-	-	-	-	-
Padang Tualang	-	-	-	-	-
Hinai	-	-	-	-	-
Secanggang	825	131	-	35	21
Tanjung Pura	379	128	-	47	15
Gebang	238	77	-	38	12
Babalan	60	16	-	3	2
Sei Lapan	178	24	-	30	3
Brandan Barat	241	80	-	40	11
Besitang	42	9	-	-	-
Pangkalan Susu	452	98	-	31	7
Pematang Jaya	128	48	-	15	-
Kabupaten Langkat	2 543	611	-	239	71

Lanjutan Tabel/*Continued Table* 5.5.4

Kecamatan Subdistrict	Jaring Angkat			Pancing		
	Bagan Tangkap	Serok/ Songko Langgai	Rawai Hanyut	Rawai Tetap Dasar	Pancing Tondai	Pancing Ulur
(1)	(12)	(13)	(14)	(15)	(16)	(17)
Bahorok	-	-	-	-	-	-
Sirapit	-	-	-	-	-	-
Salapian	-	-	-	-	-	-
Kutamaru	-	-	-	-	-	-
Sei Bingai	-	-	-	-	-	-
Kuala	-	-	-	-	-	-
Selesai	-	-	-	-	-	-
Binjai	-	-	-	-	-	-
Stabat	-	-	-	-	-	-
Wampu	-	-	-	-	-	-
Batang Serangan	-	-	-	-	-	-
Sawit Seberang	-	-	-	-	-	-
Padang Tualang	-	-	-	-	-	-
Hinai	-	-	-	-	-	-
Secanggang	-	-	190	35	-	415
Tanjung Pura	-	-	193	65	-	356
Gebang	-	-	145	37	-	179
Babalan	-	-	155	13	-	125
Sei Lapan	-	-	169	64	-	155
Brandan Barat	-	-	135	92	-	177
Besitang	-	-	-	-	-	188
Pangkalan Susu	-	-	64	98	-	200
Pematang Jaya	-	-	23	76	-	414
Kabupaten Langkat	-	-	1 074	480	0	2 209

Lanjutan Tabel/*Continued Table 5.5.4*

Kecamatan <i>Subdistrict</i>	Perangkap			
	Sero	Jermal	Bubu / Ambai	Perangkap Lainnya
(1)	(18)	(19)	(20)	(21)
Bahorok	-	-	-	-
Sirapit	-	-	-	-
Salapian	-	-	-	-
Kutambaru	-	-	-	-
Sei Bingai	-	-	-	-
Kuala	-	-	-	-
Selesai	-	-	-	-
Binjai	-	-	-	-
Stabat	-	-	-	-
Wampu	-	-	-	-
Batang Serangan	-	-	-	-
Sawit Seberang	-	-	-	-
Padang Tualang	-	-	-	-
Hinai	-	-	-	-
Secanggang	-	-	455	-
Tanjung Pura	-	-	435	-
Gebang	-	-	268	-
Babalan	-	-	242	-
Sei Lapan	-	-	123	-
Brandan Barat	-	-	373	-
Besitang	-	-	242	-
Pangkalan Susu	-	-	494	-
Pematang Jaya	-	-	227	-
Kabupaten Langkat	-	-	2 859	-

Lanjutan Tabel/*Continued Table 5.5.4*

Kecamatan Subdistrict	Alat Tangkap Lainnya		
	Alat Perangkap Kerang	Alat Perangkap Kepiting	Jala
	(1)	(22)	(23)
Bahorok	-	-	15
Sirapit	-	-	10
Salapian	-	-	8
Kutambaru	-	-	4
Sei Bingai	-	-	15
Kuala	-	-	20
Selesai	-	-	18
Binjai	-	-	12
Stabat	-	-	15
Wampu	-	-	17
Batang Serangan	-	-	8
Sawit Seberang	-	-	5
Padang Tualang	-	-	11
Hinai	-	-	12
Secanggang	130	2 910	687
Tanjung Pura	359	2 680	319
Gebang	45	686	185
Babalan	7	160	36
Sei Lapan	10	120	68
Brandan Barat	3	1 340	59
Besitang	-	5 392	237
Pangkalan Susu	-	1 627	251
Pematang Jaya	-	2 606	226
Kabupaten Langkat	554	17 521	2 238

Catatan/Note: ...

Sumber/Source: : Dinas Kelautan dan Perikanan Kabupaten Langkat / Oceanic and Fishery Service of Langkat Regency

Tabel 5.5.5
Table

Jumlah Perusahaan Pengolahan / Pengawetan Menurut Jenis per Kecamatan di Kabupaten Langkat, 2021
Number of Processing / Preservation Establishment Gear by Type and Subdistrict in Langkat Regency, 2021

Kecamatan Subdistrict	Pengasinan Salted		Perubahan Boiled	
	Unit Unit	Produksi Product	Unit Unit	Produksi Product
(1)	(2)	(3)	(4)	(5)
Bahorok	2	0,28	-	-
Sirapit	-	-	-	-
Salapian	2	0,28	-	-
Kutambaru	-	-	-	-
Sei Bingai	5	0,53	-	0,37
Kuala	3	0,49	-	-
Selesai	5	0,64	-	-
Binjai	2	0,57	-	-
Stabat	5	1,13	-	-
Wampu	3	0,47	-	-
Batang Serangan	3	0,58	-	-
Sawit Seberang	4	1,05	-	-
Padang Tualang	-	-	-	-
Hinai	5	2,34	2	0,33
Secanggang	20	36,33	20	8,50
Tanjung Pura	65	35,60	10	12,74
Gebang	50	35,45	10	8,03
Babalan	40	31,25	10	6,67
Sei Lapan	50	33,11	15	10,05
Brandan Barat	62	38,29	15	5,24
Besitang	-	6,38	-	-
Pangkalan Susu	25	18,48	10	2,65
Pematang Jaya	27	32,25	10	2,07
Kabupaten Langkat	378	275,50	102	56,65

Lanjutan Tabel/*Continued Table 5.5.5*

Kecamatan <i>Subdistrict</i>	Pembuatan Terasi <i>Terasi Making</i>	
	Unit <i>Unit</i>	Produksi <i>Product</i>
(1)	(6)	(7)
Bahorok	-	-
Sirapit	-	-
Salapian	-	-
Kutambaru	-	-
Sei Bingai	-	-
Kuala	-	-
Selesai	-	-
Binjai	-	-
Stabat	-	-
Wampu	-	-
Batang Serangan	-	-
Sawit Seberang	-	-
Padang Tualang	-	-
Hinai	-	-
Secanggang	40	14,27
Tanjung Pura	15	22,15
Gebang	20	18,75
Babalan	-	10,35
Sei Lapan	-	16,18
Brandan Barat	10	20,10
Besitang	-	-
Pangkalan Susu	10	22,60
Pematang Jaya	6	11,14
Kabupaten Langkat	101	135,54

Catatan/*Note*: ...Sumber/*Source*: : Dinas Kelautan dan Perikanan Kabupaten Langkat / *Oceanic and Fishery Service of Langkat Regency*

Tabel 5.5.6 Luas Areal Usaha Budidaya Ikan Menurut Jenis Usaha per Kecamatan di Kabupaten Langkat, 2021
Area of Fish Culture by Type and Subdistrict in Langkat Regency, 2021

Kecamatan Subdistrict	Budidaya / Fish Culture		
	Tambak Brackish Water	Kolam Fresh Water Pond	Sawah Paddy Field
(1)	(2)	(3)	(4)
Bahorok	-	19,50	-
Sirapit	-	1,50	-
Salapian	-	2,20	-
Kutambaru	-	2,50	-
Sei Bingai	-	15,00	-
Kuala	-	3,90	-
Selesai	-	10,30	-
Binjai	-	3,50	-
Stabat	-	5,50	-
Wampu	-	4,60	-
Batang Serangan	-	1,20	-
Sawit Seberang	-	1,40	-
Padang Tualang	-	6,50	-
Hinai	-	6,20	-
Secanggang	910,00	5,30	-
Tanjung Pura	152,00	6,80	-
Gebang	300,00	3,60	-
Babalan	200,00	2,20	-
Sei Lapan	40,00	2,30	-
Brandan Barat	125,00	4,20	-
Besitang	38,40	5,20	-
Pangkalan Susu	240,00	4,60	-
Pematang Jaya	75,00	1,50	-
Kabupaten Langkat	2 080,40	119,50	

Catatan/Note: ...

Sumber/Source: : Dinas Kelautan dan Perikanan Kabupaten Langkat / Oceanic and Fishery Service of Langkat Regency

Tabel
Table 5.5.7

Produksi Ikan Menurut Jenis Penangkapan dan Produksi Benih Ikan/Udang di Kabupaten Langkat, 2021
Production of Fish by Type of Catch and Production of Germ Fish/Shrimp in Langkat Regency, 2021

No	Uraian Komoditi	Satuan	Produksi Production
(1)	(2)	(3)	(4)
I	Produksi Ikan		58 099,34
A	Perikanan Tangkap		33 139,89
	1. Penangkapan Ikan Laut		33 088,44
	a. Ikan Laut	Ton	33 088,44
	b. Hasil Laut Lainnya	Ton	-
	2. Penangkapan Ikan Perairan Umum		51,46
	a. Ikan Darat (Sungai/Rawa)	Ton	51,46
B	Perikanan Budidaya		24 959,45
	1. Budi Daya Laut (Keramba Jaring Apung)	Ton	109,07
	2. Budi Daya Air Payau (Tambak/Keramba)	Ton	24 231,06
	3. Budi Daya Air Tawar (Kolam)	Ton	422,52
	4. Budi Daya Sawah	Ton	-
	5. Budi Daya Perairan Umum (Keramba)	Ton	196,79
II	Produksi Benih Ikan / Udang		
A	Benih / Benur Udang		11 000 000,00
	1. Udang Windu (Pl. 10 – 15)	Ekor	5 000 000,00
	2. Udang Vaname (Pl. 10 – 15)	Eko	6 000 000,00
	2. Udang Galah (Pl. 10015)	Ekor	-
B	Benih Ikan		4 050 000,00
	1. Mas (Uk. 1-5 cm)	Ekor	500 000,00
	2. Tawes (Uk. 1-5 cm)	Ekor	-
	3. Nila (Uk. 1-5 cm)	Ekor	1 350 000,00
	4. Gurame (Uk. 1-5 cm)	Ekor	200 000,00
	5. Lele Dumbo (uk. 1-5 cm)	Ekor	2 000 000,00

Catatan/Note: ...

Sumber/Source: : Dinas Kelautan dan Perikanan Kabupaten Langkat / Oceanic and Fishery Service of Langkat Regency

Tabel 5.5.8 **Produksi dan Harga Ikan Menurut Jenis Ikan di Kabupaten Langkat, 2021**
Table 5.5.8 **Production and Price of Fish by Type in Langkat Regency, 2021**

No	Uraian Komoditi	Satuan	Produksi Production	Harga Pembeli Price of Buyer (Rp/ Unit)
(1)	(2)	(3)	(4)	(5)
Perikanan Laut				
1	Alu-alu	Ton	522,20	25 000,00
2	Aji-aji	Ton	397,40	40 000,00
3	Bawal Putih	Ton	463,80	50 000-120 000
4	Bawal Hitam	Ton	413,80	45 000-60 000
5	Biji Nangka	Ton	652,60	17 000,00
6	Belanak	Ton	691,10	15 000,00
7	Cumi-cumi	Ton	640,80	55 000,00
8	Cincang rebung	Ton	519,20	5 000,00
9	Ekor kuning	Ton	592,40	20 000,00
10	Gulama	Ton	582,00	20 000,00
11	Gerut-gerut	Ton	640,00	35 000,00
12	Jenahar	Ton	810,50	55 000,00
13	Ketang/Baronang	Ton	702,50	25 000,00
14	Kepiting Rajungan	Ton	606,80	55 000,00
15	Kepiting Bakau	Ton	491,50	25 000-125 000
16	Kakap Putih	Ton	576,80	55 000,00
17	Kakap Merah	Ton	569,10	55 000,00
18	Kerapu	Ton	598,00	65000-80000
19	Kapas	Ton	693,80	20 000,00
20	Kembung	Ton	686,00	20 000-45 000
21	Kuwe	Ton	719,40	40 000,00
22	Kurisi	Ton	620,50	25 000-30 000
23	Layang	Ton	734,10	25 000,00
24	Lidah	Ton	604,00	25 000,00
25	Layur	Ton	623,50	17 000,00
26	Lemuru	Ton	730,40	25 000,00
27	Manyung	Ton	560,70	30 000,00

Lanjutan Tabel/*Continued Table 5.5.8*

No	Uraian Komoditi	Satuan	Produksi Production	Harga Pembeli Price of Buyer (Rp/ Unit)
(1)	(2)	(3)	(4)	(5)
Perikanan Laut				
28	Malung (Pucuk Nipah)	Ton	454,70	20 000,00
29	Pari	Ton	645,60	25 000,00
30	Parang-parang	Ton	578,00	20 000,00
31	Peperek	Ton	592,20	5 000,00
32	Selar	Ton	655,20	20 000,00
33	Sebelah	Ton	596,20	27 000,00
34	Sembilang	Ton	613,00	35 000,00
35	Sloncong	Ton	667,80	20 000,00
36	Selangat	Ton	732,00	15 000,00
37	Senangin	Ton	642,60	40 000,00
38	Sotong	Ton	648,00	25 000,00
39	Sotong Gurita	Ton	685,00	30 000,00
40	Sleriding pangkah Ambassis	Ton	580,60	1 500,00
41	Tongkol	Ton	555,40	20 000,00
42	Teri	Ton	566,30	15 000-20 000
43	Today	Ton	640,10	20 000,00
44	Tenggiri	Ton	391,50	35 000,00
45	Tamban	Ton	654,80	10 000-13 000
46	Tetengkek	Ton	763,20	20 000,00
47	Udang Barong	Ton	590,60	45 000,00
48	Udan Windu	Ton	587,00	35 000-125 000
49	Udang Putih	Ton	675,50	30 000-90 000
50	Udang Dogol	Ton	559,00	30 000,00
51	Udnag Rebon	Ton	652,10	10 000,00
52	Udang Lipan	Ton	380,10	45 000-90 000
53	Peperek Calincing	Ton	644,40	5 000,00
54	Kerang-kerangan	Ton	894,70	18 000,00

Lanjutan Tabel/*Continued Table 5.5.8*

No	Uraian Komoditi	Satuan	Produksi Production	Harga Pembeli Price of Buyer (Rp/Unit)
(1)	(2)	(3)	(4)	(5)
Hasil Laut Lainnya				
1	Ranjungan	Ton	618,48	30 000 - 50 000
2	Kepiting	Ton	598,30	20 000 - 120 000
3	Udang Barong	Ton	-	-
4	Udang Windu	Ton	596,38	35 000 - 125 000
5	Udang Putih	Ton	686,59	30 000 - 90 000
6	Udang Dongol	Ton	568,30	30000
7	Udang Lainnya	Ton	-	-
8	Udang Lipan	Ton	385,90	50 000 - 80 000
9	Remis	Ton	-	-
10	Kekerangan	Ton	909,21	18 000
11	Cumi-cumi	Ton	651,07	40 000 - 80 000
12	Sotong	Ton	659,02	45 000
13	Penyu	Ton	-	-
14	Teripang	Ton	-	-
15	Lain-lain Ikan	Ton	-	-
16	Rumput Laut	Ton	-	-

Lanjutan Tabel/*Continued Table 5.5.8*

No	Uraian Komoditi	Satuan	Produksi Production	Harga Pembeli Price of Buyer (Rp/ Unit)
(1)	(2)	(3)	(4)	(5)
NTB Perikanan Darat				
1	Perairan Umum			
	1.1. Produksi Sungai	Ton	-	-
	1.2. Produksi Danau	Ton	-	-
	1.3. Produksi Rawa	Ton	-	-
	1.4. Produksi Waduk	Ton	-	-
2	Budi Daya Laut / Keramba	Ton	208,25	55 000- 90 000
3	Budi Daya Air Payau/ Tambak	Ton	27988,60	20 000 - 120 000
4	Budi Daya Kolam	Ton	619,93	15 000 - 35 000
5	Budi Daya Sawah	Ton	-	-
6	Budi Daya Air Deras	Ton	-	-
7	Budi Daya Jaring Apung Perairan Umum	Ton	-	-
8	Budi Daya Keramba	Ton	301,20	20 000 - 40 000

Catatan/Note: ...

Sumber/Source: : Dinas Kelautan dan Perikanan Kabupaten Langkat / *Oceanic and Fishery Service of Langkat Regency*

6

INDUSTRI, PERTAMBANGAN DAN ENERGI INDUSTRY, MINING AND ENERGY



Jumlah tenaga listrik yg disalurkan
Electricity Distributed
1 981 505 303

Jumlah pelanggan listrik
Number of Consumer
521 324

Listrik Terjual
Energy Sales
845 001 591

Pelanggan rumah tangga
Households Consumer
492 110



Jumlah pelanggan air
Number of Water Customers

16 880



Jumlah air yang disalurkan
Number of Distributed Water

299 635

PENJELASAN TEKNIS

1. Industri manufaktur adalah suatu kegiatan ekonomi yang melakukan kegiatan mengubah suatu barang dasar secara mekanis, kimia, atau dengan tangan sehingga menjadi barang jadi/setengah jadi, dan atau barang yang kurang nilainya menjadi barang yang lebih tinggi nilainya, dan sifatnya lebih dekat kepada pemakai akhir. Termasuk dalam kegiatan ini adalah jasa industri dan pekerjaan perakitan.
2. Perusahaan atau usaha industri adalah suatu unit (kesatuan) usaha yang melakukan kegiatan ekonomi, bertujuan menghasilkan barang atau jasa, terletak pada suatu bangunan atau lokasi tertentu, dan mempunyai catatan administrasi tersendiri mengenai produksi dan struktur biaya serta ada seorang atau lebih yang bertanggung jawab atas usaha tersebut.
3. Industri manufaktur dikelompokkan ke dalam 4 golongan berdasarkan banyaknya pekerja, yaitu: industri besar (100 orang pekerja atau lebih), industri sedang/menengah (20–99 orang pekerja), industri kecil (5–19 orang pekerja), dan industri mikro (1–4 orang pekerja).

TECHNICAL NOTES

1. *Manufacturing industry is defined as an economic activity processing basic goods mechanically, chemicals or manually into final or intermediate goods. It is also defined as processing of lower value goods into higher value goods as final or intermediate products. The activities also include services for manufacturing and assembling.*
2. *A manufacturing establishment is defined as a production unit engaged in economic activity, producing goods or services, located in a building or in a certain location, keeping a business record concerning the production and cost structure, and having a person or more that are responsible to those activities.*
3. *Manufacturing industries are categorized into four groups, based on the number of employees: large scale manufacturing (100 employees or more), medium scale manufacturing (20–99 employees), small scale manufacturing (5–19 employees), and micro industry (1–4 employees).*

- | | |
|---|---|
| 4. Pelanggan adalah individu atau kelompok, baik rumah tangga, perusahaan atau institusi non profit yang membeli air bersih dari perusahaan air bersih. | 4. <i>Customers are individuals or groups, whether household, company or non0profit institutions that buy water supply from water supply establishment.</i> |
| 5. Air disalurkan adalah volume air bersih dari perusahaan air bersih | 5. <i>Distributed water is the volume of water supply from water supply establishment.</i> |

<https://langkatkab.bps.go.id>

ULASAN

Kebutuhan listrik di Kabupaten Langkat sebahagian besar dipenuhi oleh perusahaan Listrik Negara (PLN) cabang Binjai. Pada tahun anggaran 2021 PT. PLN (Persero) Cabang Binjai ada sebanyak 521.324 pelanggan.

Jumlah pelanggan terbanyak adalah rumah tangga sebesar 492.110 rumah tangga, 433.749.100 VA daya tersambung dan 707.441.897 Kwh terjual.

Sementara itu untuk produksi air minum disalurkan oleh Perusahaan Daerah Air Minum Tirta Wampu Langkat. Pada tahun 2021 perusahaan ini menyalurkan air sebanyak 299.635 m³ dengan jumlah pelanggan 16.880 unit dengan nilai 1.291.188.230 rupiah. Untuk data yang lebih rinci dapat dilihat tabel 6.2.1-6.2.8.

DESCRIPTION

Most of the electricity need in Langkat Regency is fulfilled by Electricity State Enterprise (PLN) branch of PLN Binjai. In fiscal year 2021 PLN branch of Binjai had 521.324 customers.

The largest number of customers type, of PLN sub section Langkat was household, with 492.110 household customers, 433.749.100 VA discharge capacity, 707.441.897 Kwh sold.

Meanwhile, Regional Water Supply Provided by PDAM Tirta Wampu. In 2021, This establishment distributed about 299.635 m³ with number of customer as many as 16.880 unit and earned 1.291.188.230 rupiahs. Complete data about water supply is presented in table 6.2.1-6.2.8.

Tabel
Table 6.1.1

**Daya Terpasang, Produksi, dan Distribusi Listrik PT. PLN
(Persero) pada Cabang/Ranting PLN Menurut Unit, 2021
Installed Electricity Power, Production, and Distribution of
PT. PLN (Persero) at PLN Branch by Unit, 2021**

Unit Unit	Daya Terpasang Installed Electricity Power (KW)	Produksi Listrik Electricity Production (KWh)	Listrik Terjual Electricity Sold (KWh)	Dipakai Sendiri Own Used (KWh)	Susut/ Hilang Shrinkage/ Lost (KWh)
(1)	(2)	(3)	(4)	(5)	(6)
BINJAI KOTA	122 474	257 083 938	219 369 208	1 407 609	22 857 502
BINJAI TIMUR	261 577	981 466 813	488 058 956	2 465 109	44 002 055
BINJAI BARAT	79 615	227 610 619	142 022 088	1 205 778	19 090 930
STABAT	96 519	194 401 365	173 294 670	1 497 397	21 429 523
TANJUNG PURA	57 765	144 018 384	102 591 525	1 109 343	11 778 017
GEBANG	25 705	49 311 812	44 382 037	379 175	3 133 200
PKL.BRANDAN	30 770	85 779 333	61 083 813	473 615	4 674 346
PKL.SUSU	41 725	82 752 348	76 672 361	621 329	6 432 340
KUALA	50 988	101 336 621	86 535 949	1 097 584	13 880 441

Catatan/Note: ...

Sumber/Source: PT PLN (Persero) UP3 Binjai / State Electrical Company of Binjai

Tabel 6.1.2 Jumlah Pelanggan Listrik Menurut Unit, 2017-2021
Table Number of Electricity Customers by Unit, 2017-2021

Unit Unit	2017	2018	2019	2020	2021
(1)	(2)	(3)	(4)	(5)	(6)
BINJAI KOTA	62 238	64 955	67 707	70 355	73 425
BINJAI TIMUR	85 454	91 002	97 481	102 446	108 328
BINJAI BARAT	50 482	52 741	54 826	56 947	59 982
STABAT	67 317	71 270	75 553	79 081	83 695
TANJUNG PURA	46 616	48 872	50 733	52 375	54 301
GEBANG	17 781	18 757	19 676	20 341	21 106
PKL.BRANDAN	23 205	24 125	25 113	26 200	26 807
PKL.SUSU	29 740	30 966	32 490	33 450	34 748
KUALA	58 932
TOTAL	382 833	402 688	423 579	441 195	521 324

Catatan/Note: ...

Sumber/Source: PT PLN (Persero) UP3 Binjai / State Electrical Company of Binjai

Tabel
Table 6.1.3

**Pembangunan PLN (Persero) UP3 Binjai di Kabupaten
Langkat, 2021**
*Development of PLN Binjai Branch at Langkat Regency,
2021*

Unit Unit	Panjang			Langganan Consumer
	HUTM (kms)	SKTM (kms)	HUTR (kms)	
(1)	(2)		(3)	(4)
ULP BINJAI KOTA	140,42	46,84	324,20	73 425
ULP BINJAI TIMUR	364,42	19,79	624,20	108 328
ULP BINJAI BARAT	289,96	13,77	299,10	59 982
ULP STABAT	439,20	14,01	534,80	83 695
ULP TANJUNG PURA	488,51	2,70	416,40	54 301
ULP GEBANG	183,91	13,55	176,10	21 106
ULP PANGKALAN BRANDAN	152,29	9,39	182,60	26 807
ULP PANGKALAN SUSU	486,64	0,11	404,70	34 748
ULP KUALA	751,71	3,02	522,40	58 932
Jumlah / Total	3 297	123	3 484,5	521 324

Lanjutan Tabel/*Continued Table* 6.1.3

Unit Unit	Kerugian Losses (%)	Transformator	
		Unit	KVA
(1)	(5)	(6)	(7)
ULP BINJAI KOTA	8,89	380	51 910
ULP BINJAI TIMUR	4,48	887	115 226
ULP BINJAI BARAT	8,39	446	45 130
ULP STABAT	11,02	618	56 496
ULP TANJUNG PURA	8,18	442	32 684
ULP GEBANG	6,35	242	18 209
ULP PANGKALAN BRANDAN	5,45	217	18 990
ULP PANGKALAN SUSU	7,77	350	22 639
ULP KUALA	13,70	583	33 731
Jumlah / Total	7,09	4 165	395 015

Catatan/Note: ...

Sumber/Source: PT PLN (Persero) UP3 Binjai / *State Electrical Company of Binjai*

Tabel
Table 6.1.4

Banyaknya Pelanggan Dirinci Menurut Unit dan Jenis Pelanggan, 2021
Number of Consumer by Unit and Consumer Type, 2021

Unit Unit	Jenis Pelanggan Consumer Type		
	Sosial Social	Rumah Tangga Households	Bisnis Commercial
(1)	(2)	(3)	(4)
Rayon Binjai Kota	916	68 112	3 717
Rayon Binjai Timur	923	104 688	2 130
Ranting Barat	808	57 346	1 326
Ranting Stabat	1 473	78 127	3 404
Ranting Tanjung Pura	1 009	50 793	2 035
Ranting Gebang	488	19 327	1 070
Ranting Pkl. Brandan	394	24 372	1 706
Ranting Pkl. Susu	835	32 844	704
Ranting Kuala	1 038	56 501	895
Jumlah / Total	7 884	492 110	16 987

Lanjutan Tabel/*Continued Table* 6.1.4

Unit <i>Unit</i>	Jenis Pelanggan <i>Consumer Type</i>			Jumlah <i>Total</i>
	Industri <i>Industry</i>	Publik <i>Public</i>	Lainnya <i>Others</i>	
(1)	(5)	(6)	(7)	(8)
Rayon Binjai Kota	100	552	28	73 425
Rayon Binjai Timur	435	124	28	108 328
Ranting Barat	157	324	21	59 982
Ranting Stabat	64	579	48	83 695
Ranting Tanjung Pura	35	343	86	54 301
Ranting Gebang	75	126	20	21 106
Ranting Pkl. Brandan	32	157	146	26 807
Ranting Pkl. Susu	58	267	40	34 748
Ranting Kuala	34	413	51	58 932
Jumlah / Total	990	2 885	468	521 324

Catatan/*Note*: ...Sumber/*Source*: PT PLN (Persero) UP3 Binjai / *State Electrical Company of Binjai*

Tabel
Table 6.1.5

Banyaknya VA Langganan Dirinci Menurut Unit dan Jenis Pelanggan, 2021
Number of VA Consumer by Unit and Consumer Type, 2021

Unit Unit	VA Langganan / VA Consumer		
	Sosial Social	Rumah Tangga Households	Bisnis Commercial
(1)	(2)	(3)	(4)
Rayon Binjai Kota	5 439 150	69 361 450	23 025 350
Rayon Binjai Timur	3 727 400	109 399 400	20 337 300
Ranting Barat	2 361 700	53 420 600	6 287 650
Ranting Stabat	2 544 800	63 921 000	12 058 900
Ranting Tanjung Pura	1 759 300	40 152 950	7 032 400
Ranting Gebang	923 750	14 596 300	3 764 500
Ranting Pkl. Brandan	1 330 350	18 401 600	5 882 350
Ranting Pkl. Susu	1 138 100	25 444 450	5 578 300
Ranting Kuala	1 225 250	39 051 350	4 251 000
Jumlah / Total	20 449 800	433 749 100	88 217 750

Lanjutan Tabel/*Continued Table 6.1.5*

Unit <i>Unit</i>	VA Langganan / VA Consumer			Jumlah <i>Total</i>
	Industri <i>Industry</i>	Publik <i>Public</i>	Lainnya <i>Others</i>	
(1)	(5)	(6)	(7)	(8)
Rayon Binjai Kota	19 041 000	5 169 485	142 100	122 178 535
Rayon Binjai Timur	125 051 800	2 555 692	154 900	261 226 492
Ranting Barat	15 724 400	1 504 050	115 500	79 413 900
Ranting Stabat	13 832 000	3 605 200	313 100	96 275 000
Ranting Tanjung Pura	7 025 600	1 445 500	259 700	57 675 450
Ranting Gebang	6 030 700	303 900	110 000	25 729 150
Ranting Pkl. Brandan	3 902 000	580 250	634 400	30 730 950
Ranting Pkl. Susu	8 688 400	638 800	220 000	41 708 050
Ranting Kuala	5 231 500	822 400	280 500	50 862 000
Jumlah / Total	204 527 400	16 625 277	2 230 200	765 799 527

Catatan/Note: ...

Sumber/Source: PT PLN (Persero) UP3 Binjai / *State Electrical Company of Binjai*

Tabel
Table 6.1.6

Banyaknya Energi Terjual Dirinci Menurut Unit dan Jenis Pelanggan (Kwh), 2021
Number of Energy Sales(Kwh) by Unit and Consumer Type (Kwh), 2021

Unit Unit	Energi Terjual (Kwh) Energy Sales (Kwh)		
	Sosial Social	Rumah Tangga Households	Komersil Commercial
(1)	(2)	(3)	(4)
Rayon Binjai Kota	11 112 282	124 803 199	35 193 875
Rayon Binjai Timur	6 852 418	158 975 813	26 282 454
Ranting Barat	56 167	94 992 256	10 306 830
Ranting Stabat	5 135 862	120 485 896	20 090 421
Ranting Tanjung Pura	3 268 244	71 647 729	1 263 972
Ranting Gebang	1 725 684	25 325 414	5 264 851
Ranting Pkl. Brandan	207 089	39 002 798	9 562
Ranting Pkl. Susu	1 596 434	44 083 140	76 088
Ranting Kuala	100 497	28 125 652	271 643
Jumlah/Total	30 054 679	707 441 897	98 759 697

Lanjutan Tabel/*Continued Table 6.1.6*

Unit <i>Unit</i>	Energi Terjual (Kwh) <i>Energy Sales (Kwh)</i>			Jumlah <i>Total</i>
	Industri <i>Industry</i>	Publik <i>Public</i>	Lainnya <i>Others</i>	
(1)	(5)	(6)	(7)	(8)
Rayon Binjai Kota	348 621	1 329 144	106 262	172 893 384
Rayon Binjai Timur	285 926	99 696	5 226	192 501 534
Ranting Barat	259 211	51 693	1 591	105 667 748
Ranting Stabat	19 860	764 713	756	146 497 508
Ranting Tanjung Pura	102 824	4 699 349	5 408	80 987 526
Ranting Gebang	109 309	11 285	67	32 436 611
Ranting Pkl. Brandan	8 584	15 943	269 338	39 513 316
Ranting Pkl. Susu	211 772	21 776	29	45 989 239
Ranting Kuala	3 290	13 517	128	28 514 726
Jumlah / Total	1 349 398	7 007 116	388 805	845 001 591

Catatan/Note: ...

Sumber/Source: PT PLN (Persero) UP3 Binjai / *State Electrical Company of Binjai*

Tabel
Table 6.1.7

**Nilai Penjualan PT.PLN (Persero) UP3 Binjai di Kabupaten
Langkat Dirinci Menurut Jenis Tarif dan Unit, 2021**
*Sale of State Electrical Company of Binjai Branch By Tarif and
Unit, 2021*

Golongan Tarif Pelanggan <i>Type of Customer Tarif</i>	Unit/ Unit			
	ULP BINJAI KOTA	ULP BINJAI TIMUR	ULP BINJAI BARAT	ULP STABAT
(1)	(2)	(3)	(4)	(5)
S.1 / 220 VA	-	-	-	-
S.2 / 450 VA	113	40	196	560
S.2 / 900 VA	291	320	184	458
S.2 / 1.300 VA	128	154	204	135
S.2 / 2.200 VA	97	122	87	139
S.2 / 3.500 VA s/d 200 KV	284	287	137	181
S.3 / 200 KVA	3	-	-	-
JUMLAH S	916	923	808	1 473
R.1 / 450 VA	15 477	15 568	19 160	33 430
R.1 / 900 VA	5 926	6 849	6 560	14 022
R.1M / 900 VA	30 297	50 732	20 910	22 323
R.1 / 1.300 VA	10 908	25 413	6 885	5 550
R.1 / 2.200 VA	4 068	4 583	2 806	1 825
R.2 / 3.500 VA s/d 5.500	1 329	1 422	934	885
R.3 / 6.600 VA keatas	107	121	91	92
JUMLAH R	68 112	104 688	57 346	78 127
B.1 / 450 VA	357	46	81	386
B.1 / 900 VA I	533	489	342	1 118
B.1 / 1.300 VA	524	247	131	499
B.1 / 2.200 VA s/d 5.500 V	1 636	716	462	956
B.2 / 6.600 VA s/d 200 kVA	659	628	309	445
B.3 / > 200 kVA	8	4	1	0
JUMLAH B	3 717	2 130	1 326	3 404

Lanjutan Tabel/*Continued Table 6.1.7*

Golongan Tarif Pelanggan <i>Type of Customer Tarif</i>	Unit/ Unit				
	ULP TANJUNG PURA	ULP GEBANG	ULP PKLL BRANDAN	ULP PANGKALAN SUSU	ULP KUALA
(1)	(6)	(7)	(8)	(9)	(10)
S.1 / 220 VA	-	-	-	-	-
S.2 / 450 VA	350	139	53	254	323
S.2 / 900 VA	405	214	198	337	461
S.2 / 1.300 VA	104	58	42	143	121
S.2 / 2.200 VA	62	34	42	44	87
S.2 / 3.500 VA s/d 200 KV	88	43	58	57	46
S.3 / 200 KVA	-	-	1	-	-
JUMLAH S	1 009	488	394	835	1 038
R.1 / 450 VA	19 995	9 152	12 186	14 369	33 279
R.1 / 900 VA	10 529	5 363	5 212	6 926	6 656
R.1M / 900 VA	16 462	3 581	4 903	9 116	13 447
R.1 / 1.300 VA	2 539	770	1 309	1 559	2 055
R.1 / 2.200 VA	898	309	568	640	715
R.2 / 3.500 VA s/d 5.500	360	148	183	215	316
R.3 / 6.600 VA keatas	10	4	11	19	33
JUMLAH R	50 793	19 327	24 372	32 844	56 501
B.1 / 450 VA	156	22	115	104	202
B.1 / 900 VA I	579	413	458	154	188
B.1 / 1.300 VA	392	205	281	97	88
B.1 / 2.200 VA s/d 5.500 V	671	306	660	167	179
B.2 / 6.600 VA s/d 200 kVA	235	124	192	178	237
B.3 / > 200 kVA	2	-	-	4	1
JUMLAH B	2 035	1 070	1 706	704	895

Lanjutan Tabel/Continued Table 6.1.7

Golongan Tarif Pelanggan <i>Type of Customer Tarif</i>	Unit/ Unit			
	ULP BINJAI KOTA	ULP BINJAI TIMUR	ULP BINJAI BARAT	ULP STABAT
(1)	(2)	(3)	(4)	(5)
I.1 / 450 VA I	-	-	-	-
I.1 / 900 VA I	-	-	-	-
I.1 / 1.300 VA	-	-	-	-
I.1 / 2.200 VA	2	2	6	1
I.1 / 3.500 s/d 14 kVA	19	32	26	9
I.2 / > 14 kVA s/d 200 kV	57	265	110	44
I.3 / > 200 kVA	22	136	15	10
I.4 / 30.000 kVA keatas	-	-	-	-
JUMLAH I	100	435	157	64
P.1 / 450 VA	24	4	16	22
P.1 / 900 VA	37	9	11	35
P.1 / 1.300 VA	78	7	9	26
P.1 / 2.200 VA s/d 5.500 V	39	12	13	66
P.1 / 6.600 VA s/d 200 kVA	66	3	27	73
P.2 / > 200 kVA	1	-	-	-
P.3	307	89	248	357
JUMLAH P	552	124	324	579
T / > 200 kVA	-	-	-	-
C / TM > 200 kVA	-	-	-	-
L	-	28	21	48
Jumlah / Total	73 397	108 328	59 982	83 695

Lanjutan Tabel/*Continued Table 6.1.7*

Golongan Tarif Pelanggan <i>Type of Customer Tarif</i>	Unit/ Unit				
	ULP TANJUNG PURA	ULP GEBANG	ULP PKL BRANDAN	ULP PKL SUSU	ULP KUALA
(1)	(6)	(7)	(8)	(9)	(10)
I.1 / 450 VA I	-	-	-	-	-
I.1 / 900 VA I	4	-	-	-	-
I.1 / 1.300 VA	-	-	-	1	-
I.1 / 2.200 VA	1	-	-	2	-
I.1 / 3.500 s/d 14 kVA	3	22	2	11	-
I.2 / > 14 kVA s/d 200 kV	17	47	27	37	26
I.3 / > 200 kVA	10	6	3	7	8
I.4 / 30.000 kVA keatas	-	-	-	-	-
JUMLAH I	35	75	32	58	34
P.1 / 450 VA	10	6	12	18	19
P.1 / 900 VA	37	4	11	15	28
P.1 / 1.300 VA	11	2	12	11	8
P.1 / 2.200 VA s/d 5.500 V	14	5	21	14	8
P.1 / 6.600 VA s/d 200 kVA	12	1	5	6	2
P.2 / > 200 kVA	1	-	-	-	-
P.3	258	108	96	203	348
JUMLAH P	343	126	157	267	413
T / > 200 kVA	-	-	-	-	-
C / TM > 200 kVA	-	-	-	-	-
L	86	20	146	40	51
Jumlah/Total	54 301	21 106	26 807	34 748	58 932

Catatan/Note: ...

Sumber/Source: PT PLN (Persero) UP3 Binjai / State Electrical Company of Binjai

Tabel
Table 6.1.8

**Jumlah Tenaga Listrik Yang Disalurkan, Dijual dan Hilang
oleh PLN UP3 Binjai, 2021
Electricity Distributed, Sold and Loses, 2021**

Jenis Pelanggan <i>Kinds of Customers</i>	Diterima dari Saluran Lain <i>Received From Other (kWh)</i>	Dikirim Ke Unit Lain <i>Send To Other (kWh)</i>	Disalurkan <i>Distributed (kWh)</i>
(1)	(2)	(3)	(4)
Januari / <i>January</i>	153 904 766	41 040 731	153 904 766
Pebruari / <i>February</i>	149 593 713	42 255 834	149 593 713
Maret / <i>March</i>	168 630 080	46 747 363	168 630 080
April / <i>April</i>	168 264 591	48 583 176	168 264 591
Mei / <i>May</i>	166 894 246	48 549 895	166 894 246
Juni / <i>June</i>	167 406 361	46 723 199	167 406 361
Juli / <i>July</i>	171 018 774	39 348 656	171 018 774
Agustus / <i>August</i>	166 502 033	37 466 844	166 502 033
September / <i>September</i>	166 011 879	37 360 609	166 011 879
Oktober / <i>October</i>	173 209 021	38 734 645	173 209 021
Nopember / <i>Novemberr</i>	164 450 787	37 112 608	164 450 787
Desember / <i>December</i>	165 619 053	39 257 238	165 619 053
Jumlah / <i>Total</i>	1 981 505 303	503 180 797	1 981 505 303

Lanjutan Tabel/*Continued Table* 6.1.8

Jenis Pelanggan Kinds of Customers	Dijual Sold (kWh)	Hilang Loss (kWh)	Susut %
(1)	(5)	(6)	(7)
Januari / <i>January</i>	111 799 213	584 014	0,38
Pebruari / <i>February</i>	98 033 782	8 887 205	5,94
Maret / <i>March</i>	97 960 354	28 991 677	17,19
April / <i>April</i>	108 031 835	11 194 830	6,65
Mei / <i>May</i>	113 594 516	4 257 116	2,55
Juni / <i>June</i>	113 819 786	7 567 944	4,52
Juli / <i>July</i>	116 459 524	16 667 545	9,75
Agustus / <i>August</i>	116 890 590	13 874 866	8,33
September / <i>September</i>	116 404 494	14 323 964	8,63
Oktober / <i>October</i>	121 882 237	13 901 728	8,03
Nopember / <i>Novembar</i>	118 419 823	10 232 697	6,22
Desember / <i>December</i>	117 699 463	9 948 288	6,01
Jumlah / <i>Total</i>	1 350 995 617	140 431 873	7,09

Catatan/*Note*: ...Sumber/*Source*: PT PLN (Persero) UP3 Binjai / *State Electrical Company of Binjai*

**Tabel
Table 6.1.9****Jumlah Tenaga Listrik Yang Disalurkan, Dijual dan Nilai
Jual Listrik oleh PLN UP3 Binjai, 2021
Electricity Distributed, Sold and Loses, 2021**

Jenis Pelanggan <i>Kinds of Customers</i>	Banyak Listrik (kWh)		Nilai Penjualan <i>Value of State (Rp)</i>
	Yang Disalurkan <i>Distributed</i>	Yang Dijual <i>Sold</i>	
(1)	(2)	(3)	(4)
Januari / <i>January</i>	153 904 766	111 799 213	102 756 335 448
Pebruari / <i>February</i>	149 593 713	98 033 782	93 509 551 837
Maret / <i>March</i>	168 630 080	97 960 354	110 035 302 598
April / <i>April</i>	168 264 591	108 031 835	110 366 691 755
Mei / <i>May</i>	166 894 246	113 594 516	106 068 975 792
Juni / <i>June</i>	167 406 361	113 819 786	112 455 660 780
Juli / <i>July</i>	171 018 774	116 459 524	111 979 737 606
Agustus / <i>August</i>	166 502 033	116 890 590	116 255 553 890
September / <i>September</i>	166 011 879	116 404 494	116 629 481 668
Oktober / <i>October</i>	173 209 021	121 882 237	122 241 259 286
Nopember / <i>Novemberr</i>	164 450 787	118 419 823	117 709 641 128
Desember / <i>Decemberr</i>	165 619 053	117 699 463	122 620 398 084
Jumlah / <i>Total</i>	1 981 505 303	1 350 995 617	1 342 628 589 872

Catatan/Note: ...

Sumber/Source: PT PLN (Persero) UP3 Binjai / *State Electrical Company of Binjai*

Tabel
Table 6.2.1**Jumlah Pelanggan dan Air yang Disalurkan Menurut Kecamatan di Kabupaten Langkat, 2021**
Number of Customers and Distributed Water by Subdistrict in Langkat Regency, 2021

Kecamatan Subdistrict	Pelanggan Number of Customers	Air Disalurkan Distributed Water (m ³)	Nilai Value (Rp)
(1)	(2)	(3)	(4)
Bahorok	391	6 997	25 491 100
Sirapit	319	4 023	14 101 800
Salapian	257	2 701	10 209 550
Kutambaru	-	-	-
Sei Bingai	-	-	-
Kuala	368	5 843	23 700 850
Selesai	-	-	-
Binjai	362	7 441	27 872 600
Stabat	3 341	76 242	339 470 110
Wampu	-	-	-
Batang Serangan	-	-	-
Sawit Seberang	-	-	-
Padang Tualang	-	-	-
Hinai	-	-	-
Secanggang	1 514	31 257	111 556 450
Tanjung Pura	1 094	25 601	102 662 950
Gebang	579	8 089	29 258 850
Babalan	-	-	-
Sei Lapan	-	-	-
Brandan Barat	7 186	131 441	512 037 170
Besitang	-	-	-
Pangkalan Susu	1 469	26 260	94 826 800
Pematang Jaya	-	-	-
Kabupaten Langkat	16 880	299 635	1 291 188 230

Catatan/Note: ...

Sumber/Source: : PDAM Tirta Wampu Kabupaten Langkat / Water Supplies Enterprise of Langkat Regency

Tabel
Table 6.2.2**Banyaknya Unit Perusahaan Air Minum per Kecamatan di Kabupaten Langkat, 2021**
Number of Water Supply Enterprise Unit by Subdistrict in Langkat Regency, 2021

Kecamatan Subdistrict	Jumlah PAM Number of Enterprise (Unit)
(1)	(2)
Bahorok	1
Sirapit	1
Salapian	1
Kutambaru	-
Sei Bingai	-
Kuala	1
Selesai	-
Binjai	-
Stabat	1
Wampu	-
Batang Serangan	-
Sawit Seberang	-
Padang Tualang	-
Hinai	-
Secanggang	2
Tanjung Pura	1
Gebang	1
Babalan	1
Sei Lapan	-
Brandan Barat	1
Besitang	-
Pangkalan Susu	1
Pematang Jaya	-
Kabupaten Langkat	12

Catatan/Note: ...

Sumber/Source: : PDAM Tirta Wampu Kabupaten Langkat / Water Supplies Enterprise of Langkat Regency

Tabel 6.2.3 **Produksi Air Minum Menurut Sumber Air yang Dipakai di Kabupaten Langkat, 2021**
Table **Water Supply Production by Water Resource Using in Langkat Regency, 2021**

Kecamatan Subdistrict	Produksi Air Minum (m3) Water Supply Production
(1)	(2)
Sungai River	7 759 325
Danau Lake	-
Waduk Dam	-
Air Bawah Tanah Underground Water	163 847
Gravitasi Gravitation	157 680
Mata Air Air surface	-
Jumlah / Total	8 080 852

Catatan/Note: ...

Sumber/Source: : PDAM Tirta Wampu Kabupaten Langkat / Water Supplies Enterprise of Langkat Regency

Tabel
Table 6.2.4

Banyaknya Mesin Tenaga Penggerak dan Motor Listrik yang dipakai pada Perusahaan Air Minum di Kabupaten Langkat, 2021
Number of Dynamic Power and Electrical Motor Use at Water Supply Enterprise in Langkat Regency, 2021

Jenis Mesin Tenaga Penggerak <i>Type of Dynamic Power</i>	Banyaknya Quantity (Buah)	Daya Power (KVA)
(1)	(2)	(3)
Digunakan Langsung untuk Menggerakkan Mesin <i>Directly Used to Move Machine</i>	13	150
Digunakan untuk Menggerakkan Generator (Pembangkit Tenaga Listrik) <i>Use to Move Generator</i>	-	-
Motor Listrik <i>Electrical Motor</i>	20	44
Generator <i>Generator</i>	8	131
Gravitasi <i>Gravitation</i>	1	...
Jumlah / Total	42	280

Catatan/Note: ...

Sumber/Source: : PDAM Tirta Wampu Kabupaten Langkat / *Water Supplies Enterprise of Langkat Regency*

**Tabel
Table 6.2.5****Banyaknya Air Minum yang Disalurkan Menurut Bulan Operasinya di Kabupaten Langkat (m3), 2021
Number of Water Supply Distributed by Monthly Operation in Langkat Regency (m3), 2021**

Bulan Operasi Monthly Operation	Banyaknya Air Minum yang disalurkan Number of Water Supply Distributed
(1)	(2)
Januari / January	359 835
Pebruari / February	351 806
Maret / March	337 045
April / April	358 333
Mei / May	374 623
Juni / June	374 427
Juli / July	354 859
Agustus / August	381 273
September / September	352 888
Oktober / October	350 172
Nopember / Novemberr	366 845
Desember / December	359 309
Jumlah / Total	4 321 415

Catatan/Note: ...

Sumber/Source: : PDAM Tirta Wampu Kabupaten Langkat / Water Supplies Enterprise of Langkat Regency

Tabel 6.2.6
Table

Jumlah Tenaga Kerja di perusahaan Air Minum Menurut Tingkat Pendidikan, Pekerja Tehnis dan Administrasi di Kabupaten Langkat, 2021
Number of Employee of Water Supply Enterprise by Education Level, Technical Worker and Administrator in Langkat Regency, 2021

Tingkat Pendidikan Level Education	Pekerja Tehnis Technical Worker	Pekerja Adm dan Lainnya Administrator and Other	Jumlah Total
(1)	(2)	(3)	(4)
SD <i>Elementary School</i>	-	-	-
SMP <i>General Junior High School</i>	2	-	2
SMA <i>General Senior High School</i>	49	51	100
Diploma III / Akademi <i>Acta III / Academi</i>	2	9	11
Diploma IV/Universitas <i>Acta IV / University</i>	7	26	33
Jumlah / Total	60	86	146

Catatan/Note: ...

Sumber/Source : PDAM Tirta Wampu Kabupaten Langkat / *Water Supplies Enterprise of Langkat Regency*

Tabel 6.2.7 Jumlah dan Nilai Bahan Kimia yang Dipakai Perusahaan Air Minum di Kabupaten Langkat, 2021
Quantity and Value of Chemical Used by Water Supply Enterprise in Langkat Regency, 2021

Jenis Bahan Kimia <i>Type of Chemical Substance</i>	Banyaknya Quantity (Kg)	Nilai Value (Rp)
(1)	(2)	(3)
Aluminium Sulfat <i>Aluminium Sulfat</i>	271 826	1 395 603 150
Kapur Tohor <i>Quick lime</i>	-	-
Kaporit <i>Caporyt</i>	4 003	132 527 800
Chloor	-	-
Zodium <i>Hexamete Posphate</i>	-	-
Soda Ash	-	-

Catatan/Note: ...

Sumber/Source: : PDAM Tirta Wampu Kabupaten Langkat / *Water Supplies Enterprise of Langkat Regency*

Tabel 6.2.8 Banyaknya Pelanggan dan Jumlah Air yang di Salurkan Menurut Jenis Konsumen di Kabupaten Langkat, 2021
Distributed by Consumer Group in the Langkat Regency, 2021

Kategori Pelanggan <i>Category of Consumer</i>	Banyaknya Pelanggan <i>Number of Consumer</i>	Air Minum yang Disalurkan <i>Water Supply Distributed</i>	
		Banyaknya (m3) <i>Quantity</i>	Nilai (Rp) <i>Value</i>
(1)	(2)	(3)	(4)
Rumah Tempat Tinggal <i>Household</i>	17 384	310 279	1 071 402 450
Sosial <i>Social</i>	211	13 788	15 333 750
Niaga <i>Commerce</i>	942	18 896	144 930 880
Industri <i>Industry</i>	5	18	242 500
Instansi Pemerintah <i>Government Institution</i>	205	16 328	116 569 250
Lain-lain <i>Others</i>	-	-	-
Susut/Hilang dalam Penyaluran <i>Losses in distribution</i>	-	-	-

Catatan/Note: ...

Sumber/Source: : PDAM Tirta Wampu Kabupaten Langkat / Water Supplies Enterprise of Langkat Regency

7

PARIWISATA TOURISM



Yang Mengurus Izin
Type Lodging

Hotel → 5
Hotel

Wisma → 20
Wisma

Homestay → 52
Homestay/

Jumlah Wisatawan Mancanegara
Foreign Visitor
"0"

Wisatawan Domestik
Domestic Visitor

35 658

Terbanyak di bulan Mei
The month of May sees the most tourists.



PENJELASAN TEKNIS**TECHNICAL NOTES**

1. Wisatawan mancanegara (wisman) ialah setiap pengunjung yang mengunjungi suatu negara di luar tempat tinggalnya, didorong oleh satu atau beberapa keperluan tanpa bermaksud memperoleh penghasilan di tempat yang dikunjungi dan lamanya kunjungan tersebut tidak lebih dari satu tahun (12 bulan). Definisi ini mencakup 2 (dua) kategori wisatawan mancanegara, yaitu :

a. Wisatawan (turis) ialah setiap pengunjung seperti definisi di atas yang tinggal paling sedikit 24 jam, akan tetapi tidak lebih dari 1 (satu) tahun di tempat yang dikunjungi, dengan maksud antara lain: berlibur, rekreasi, olah raga, bisnis, menghadiri pertemuan, studi, dan kunjungan dengan alasan kesehatan.

b. Excursionist ialah setiap pengunjung seperti definisi di atas yang tinggal kurang dari 24 jam di tempat yang dikunjungi (termasuk "Cruise passengers"). Cruise Passengers ialah setiap pengunjung yang tiba di suatu negara di mana mereka tidak menginap di akomodasi yang tersedia di negara tersebut, misalnya dengan kapal laut.

1. *An International Visitor is any person visiting a country other than his usual place of residence for any reason other than for earning income in the country visited, and the length of stay is no more than one year (12 months). This definition covers two categories of foreign visitors, namely :*

a. *"Tourist" is any visitor staying for at least 24 hours, but no more than one year, in the country visited, with the intention of visiting, and for any of these purposes: Pleasure, recreation and sports, Business, visiting friends and relatives, missions, attending meetings, conferences, visit for health reasons and study.*

b. *"Excursionist" is any visitor staying less than 24 hours in the country visited including, "Cruise Passengers", i.e. visitors arriving in a country without staying in any accommodation available in the visited country.*

2. Rata-rata lama tinggal adalah rata-rata waktu tinggal wisatawan mancanegara di Indonesia untuk satu kali kunjungan.
 3. Usaha penyediaan akomodasi adalah usaha yang menyediakan pelayanan penginapan yang dapat dilengkapi dengan pelayanan pariwisata lainnya. Usaha penyediaan akomodasi dapat berupa hotel, vila, pondok wisata, bumi perkemahan, persinggahan karavan, dan akomodasi lainnya yang digunakan untuk tujuan pariwisata.
 4. Hotel adalah penyediaan akomodasi secara harian berupa kamar-kamar di dalam satu bangunan yang dapat dilengkapi dengan jasa pelayanan makan dan minum, kegiatan hiburan dan atau fasilitas lainnya. Hotel terdiri dari hotel berbintang dan hotel non- bintang.
 5. Hotel bintang adalah usaha penyediaan jasa pelayanan penginapan, makan minum serta jasa lainnya bagi umum dengan menggunakan sebagian atau seluruh bangunan. Usaha ini dikelola secara komersial serta memenuhi ketentuan persyaratan sebagai hotel bintang (termasuk berlian) yang ditetapkan dalam surat keputusan instansi yang membinanya. Misalnya hotel bintang lima, hotel bintang empat dan seterusnya.
2. *Average length of stay is the average stay duration of foreign visitor in Indonesia for one trip.*
 3. *The business of providing accommodation is a business that provides specialty services that can be equipped with other tourism services. It includes hotel, villa, cottage, camping, caravan stop, and other accommodation that are used for tourism purposes.*
 4. *Hotel is a daily supply of accommodation rooms within a building which can be equipped with eating and drinking services, entertainment activities and/or other facilities. Hotel consists of a classified hotel and a non-classified hotel.*
 5. *A star hotel is the business of providing an accommodation, eating and drinking as well as other services for the public by using a building or a part of a building. It is managed commercially and meets specified requirements as a star hotel (including diamonds) set forth in the decree of fostering agency. For example, five star hotel, four star hotel, and so on.*

6. Tingkat penghunian kamar hotel adalah persentase banyaknya malam kamar yang dihuni terhadap banyaknya malam kamar yang tersedia.
 7. Rata-rata lamanya tamu menginap adalah banyaknya malam tempat tidur yang terpakai (malam tamu) dengan banyaknya tamu yang menginap di hotel atau akomodasi lainnya.
6. *Room occupancy rate is the number of room-nights occupied divided by the number of room-nights available, multiplied by 100 percent.*
 7. *Average length of stay is the number of bed-nights used (guest night) divided by the number of guests coming to spend the night at the accommodation.*

<https://langkahkab.bps.go.id>

ULASAN

Kunjungan wisatawan mancanegara di Kabupaten Langkat menurun dibanding tahun sebelumnya. Tahun 2021 tidak ada wisatawan mancanegara yang berkunjung ke Kabupaten Langkat. Hal ini disebabkan karena situasi pandemi covid-19.

DESCRIPTION

Visit of foreign tourist in Langkat Regency had decreased from the last year. In 2021, there is no foreign tourist who visited Langkat Regency. This was due to the covid-19 pandemic situation.

<https://langkatkab.bps.go.id>

Tabel
Table 7.1.1

**Jumlah Rumah Makan/Restoran Menurut Kecamatan di
Kabupaten Langkat, 2018-2021**
*Number of Restaurants by Subdistrict in Langkat Regency,
2018-2021*

Kecamatan Subdistrict	2018	2019	2020	2021
(1)	(2)	(3)	(4)	(45)
Bahorok	-	-	10	10
Sirapit	1	1	-	-
Salapian	-	-	-	-
Kutambaru	-	-	-	-
Sei Bingai	-	-	-	-
Kuala	-	-	2	2
Selesai	1	1	-	-
Binjai	-	-	-	-
Stabat	-	-	32	32
Wampu	-	-	-	-
Batang Serangan	-	-	-	-
Sawit Seberang	-	-	-	-
Padang Tualang	-	-	-	-
Hinai	-	-	-	-
Secanggang	-	-	-	-
Tanjung Pura	-	-	6	6
Gebang	-	-	1	1
Babalan	-	-	-	-
Sei Lapan	-	-	-	-
Brandan Barat	-	-	1	1
Besitang	-	-	-	-
Pangkalan Susu	-	-	-	-
Pematang Jaya	-	-	-	-
Kabupaten Langkat	2	2	52	52

Catatan/Note:

Sumber/Source:

Tabel
Table 7.1.2

Jumlah Hotel dan Akomodasi Lainnya Yang Mengurus Izin Menurut Jenis Penginapan dan Kecamatan di Kabupaten Langkat, 2021
Number of Hotel and Other Accommodation by Type Lodging and Subdistrict in Langkat Regency, 2021

Kecamatan Subdistrict	Hotel Hotel	Losmen Losmen	Wisma Wisma	Homestay Homestay
(1)	(2)	(3)	(4)	(5)
Bahorok	4	-	-	46
Sirapit	-	-	-	-
Salapian	-	-	-	-
Kutambaru	-	-	-	-
Sei Bingai	-	-	-	-
Kuala	-	-	-	-
Selesai	-	-	-	-
Binjai	-	-	-	-
Stabat	1	-	-	-
Wampu	-	-	-	-
Batang Serangan	-	-	7	6
Sawit Seberang	-	-	-	-
Padang Tualang	-	-	-	-
Hinai	-	-	-	-
Secanggang	-	-	-	-
Tanjung Pura	-	-	-	-
Gebang	-	-	-	-
Babalan	-	-	-	-
Sei Lapan	-	-	-	-
Brandan Barat	-	-	4	-
Besitang	-	-	-	-
Pangkalan Susu	-	-	-	-
Pematang Jaya	-	-	-	-
Kabupaten Langkat	5	-	20	52

Catatan/Note:

Sumber/Source: Dinas Pariwisata dan Kebudayaan Kabupaten Langkat / Tourism and Culture Office of Langkat Regency

Tabel
Table 7.1.3

**Wisatawan Mancanegara dan Domestik yang Datang ke
Kabupaten Langkat, 2021**
*Foreign and Domestic Visitor Arrival in Langkat Regency ,
2021*

Bulan Month	Wisatawan Mancanegara Foreign Visitor	Wisatawan Domestik Domestic	Jumlah Total
(1)	(2)	(3)	(4)
Januari / January	-	8 258	8 258
Pebruari / February	-	3 400	3 400
Maret / March	-	4 900	4 900
April / April	-	4 300	4 300
Mei / May	-	14 800	14 800
Juni / June	-	-	-
Juli / July	-	-	-
Agustus / August	-	-	-
September / September	-	-	-
Oktober / October	-	-	-
Nopember / Novemberr	-	-	-
Desember / Decemberr	-	-	-
Jumlah / Total	-	35 658	35 658

Catatan/Note:

Sumber/Source: Dinas Pariwisata dan Kebudayaan Kabupaten Langkat / *Tourism and Culture Office of Langkat Regency*

Tabel
Table 7.1.4

**Wisatawan Mancanegara yang Datang ke Kabupaten
Langkat Menurut Kebangsaan, 2021**
Foreign Visitor in Langkat Regency by Nationality, 2021

<i>Kebangsaan / Nationality</i>	<i>Jumlah / Total</i>
(1)	(2)
Belanda	-
Jerman	-
Inggris	-
Swiss	-
Amerika	-
Swedia	-
Korea	-
Finlandia	-
Perancis	-
Spanyol	-
Australia	-
Jepang	-
Brazil	-
Cekoslovakia	-
Kanada	-
Argentina	-
New Zealand	-
Turki	-
Taiwan/China/Hongkong	-
Irlandia	-
Singapura	-
Italia	-
Belgia	-
Philipina	-
Denmark	-
Portugal	-
Austria	-
Norwegia	-
India	-

Lanjutan Tabel/*Continued Table* 7.1.4

<i>Kebangsaan / Nationality</i>	<i>Jumlah / Total</i>
(1)	(2)
Mexico	-
Slowakia	-
Thailand	-
Polandia	-
Rusia	-
Rumania	-
Malaysia	-
Kolombia	-
Yunani	-
Slovenia	-
Skotlandia	-
Chili	-
Hungaria	-
Afrika Selatan	-
Ukraina	-
Kajakstan	-
Estonia	-
Iran	-
Dubai	-
Peru	-
Malta	-
Aljazair	-
Christe Hurea	-
Saudi Arabia	-
Latvia	-
Litunia	-
Uruguai	-
Griss	-
Jumlah/ Total	-

Catatan/*Note:*Sumber/*Source:* DInas Pariwisata dan Kebudayaan Kabupaten Langkat / *Tourism and Culture Office of Langkat Regency*

8

TRANSPORTASI DAN KOMUNIKASI TRANSPORTATION AND COMMUNICATION

Baik
Good

657 722 km



Sedang
Fair

273 445 km



Rusak
Bad

451 264 km



Penerimaan
Received
28.617



Pengiriman
Sent
29.606

PENJELASAN TEKNIS**TECHNICAL NOTES**

1. Jalan adalah prasarana transportasi darat yang meliputi segala bagian jalan, termasuk bangunan pelengkap dan perlengkapannya yang diperuntukkan bagi lalu lintas, yang berada pada permukaan tanah, di atas permukaan tanah, di bawah permukaan tanah dan atau air, serta di atas permukaan air, kecuali jalan kereta api, jalan lori, dan jalan kabel.
 2. Kendaraan atau angkutan atau wahana adalah alat transportasi, baik yang digerakkan oleh mesin maupun oleh makhluk hidup. Kendaraan ini biasanya buatan manusia (mobil, motor, kereta, perahu, dan pesawat), tetapi ada yang bukan buatan manusia dan masih bisa disebut kendaraan, seperti gunung es dan batang pohon yang mengambang.
 3. Bongkar Muat adalah salah satu kegiatan yang dilakukan dalam proses forwarding (pengiriman) barang.
 4. Pos adalah bagian dari sistem pos yaitu sebuah metode yang digunakan untuk mengirimkan informasi atau suatu objek, di mana untuk dokumen tertulis biasanya dikirimkan dengan
1. *The road is a land transport infrastructure covering all parts of the road, including complementary buildings and equipment intended for traffic, which is at ground level, above ground, below ground and / or water, as well as on the surface of the water, except railways, roads lorries, and road cable.*
 2. *Vehicle or transportation or the vehicle is a means of transportation, both driven by the engine or by living things. These vehicles are typically man-made (cars, motorcycles, trains, boats, and aircraft), but there are not man-made and still be called a vehicle, such as icebergs and floating tree trunk.*
 3. *Unloading is one of the activities carried out in the process of forwarding (delivery) of goods.*
 4. *Post is part of the postal system, a method that is used to transmit information or an object, in which for the written documents are usually delivered with a sealed envelope or a package for other*

amplop tertutup atau berupa paket untuk bendabenda yang lain, pengirimannya mampu menjangkau seluruh wilayah di dunia.

objects, the delivery is able to reach all regions of the world.

<https://langkatkab.bps.go.id>

ULASAN**DESCRIPTION**

Panjang jalan di Kabupaten Langkat pada tahun 2021 sepanjang 1.561.300 km. Kondisi jalan di Kabupaten Langkat perlu mendapat perhatian yang serius, karena 40,36 persen jalan kabupaten yang ada dalam keadaan rusak dan rusak berat (630.133 km). Sedangkan jalan dalam kondisi baik sebesar 42,13persen (657.722 km) dan sisanya 17,51persen lagi dalam keadaan sedang (273.445km).

Transportasi darat yang tersedia adalah kendaraan bermotor. Pada tahun anggaran 2021, jumlah kendaraan bermotor yang diuji ada 2.886 unit.

Di Kabupaten Langkat, pelabuhan yang ada digunakan untuk arus lalu lintas penumpang, dan untuk lalu lintas barang dari dalam negeri.

Surat yang masuk melalui PT. Pos Indonesia cabang Binjai tahun 2021 ada sebanyak 28.167 buah terdiri dari 12.668 surat kilat dan biasa, 11.197 surat pos kilat khusus (pos paket) dan wesel pos ada sebanyak 4.752 buah surat. Sedangkan surat yang keluar ada sebanyak 29.656 buah yang terdiri dari 3.722 surat kilat dan biasa, 23.175 surat pos kilat khusus (pos paket) dan sisanya 2.709 buah adalah wesel pos.

The total length of all roads in Langkat Regency in 2021 reached 1.561.300km. The condition of roads in Langkat Regency needed a serious attention because 40,36 percent regency roads was in damaged and badly damaged condition (630.133 km) while 42,13percent ((657.722 km) was in good condition and the rest of it 17,51 percent, was in moderate condition (273.445km).

The available land transportation were motor vehicle. In fiscal year 2021 there were 2.886 motor vehicle units tested.

Ports on Langkat Regency are used to facilitate passengers and cargo traffic from domestic.

In 2021, production of post by kind of mail reached 28.167 unit letters come in which consist of 12.668 units express mail letters, 11.197 unit Parcel Post, and the rest of it (4.752 unit) was money order. And 29.656 unit letters come out consist of 3.722 express mail, 23.175 parcel post and 2.709 unit was money order..

8.1 TRANSPORTASI TRANSPORTATION

Tabel 8.1.1 Panjang Jalan¹ Menurut Tingkat Kewenangan Pemerintahan di Kabupaten Langkat (km), 2019–2021
Length of Roads¹ by Level of Government Authority in Langkat Regency (km), 2019–2021

Tingkat Kewenangan Pemerintahan Level of Government Authority	2019	2020	2021
(1)	(2)	(3)	(4)
Negara ² /State ²	-	-	-
Provinsi/Province	-	-	-
Kabupaten/Kota Regency/Municipality	1 561,30	1 561,30	1 561,30
Jumlah/Total	1 561,30	1 561,30	1 561,30

Catatan/Note: ¹ Data tidak termasuk panjang jalan tol/Excluding toll road

² Berdasarkan Keputusan Menteri Pekerjaan Umum dan Perumahan Rakyat No. 248/KPTS/M/2016/Based on Public Work and Public Housing Ministerial Decree No. 248/KPTS/M/2016

Sumber/Source: ...

Catatan/Note: :

Sumber/Source: : Dinas Pekerjaan Umum dan Penataan Ruang Kabupaten Langkat / Public Work Service of Langkat Regency

Tabel 8.1.2 Panjang Jalan Menurut Jenis Permukaan Jalan di Kabupaten Langkat (km), 2019–2021
Table Length of Roads by Type of Road Surface in Langkat Regency (km), 2019–2021

Jenis Permukaan Jalan Type of Road Surface	2019	2020	2021
(1)	(2)	(3)	(4)
Aspal/Paved	824,38	860,0	787,204
Kerikil/Gravel	622,68	638,60	754,186
Tanah/Soil	114,24	56,50	1,75
Lainnya/Others	-	6,20	18,16
Jumlah/Total	1561,30	1 561,30	1 561,30

Catatan/Note: :

Sumber/Source: : Dinas Pekerjaan Umum dan Penataan Ruang Kabupaten Langkat / Public Work Service of Langkat Regency

Tabel 8.1.3 Panjang Jalan Menurut Kondisi Jalan di Kabupaten Langkat (km), 2019–2021
Length of Roads by Condition of Roads in Langkat Regency (km), 2019–2021

Kondisi Jalan Condition of Roads	2019	2020	2021
(1)	(2)	(3)	(4)
Baik/ <i>Good</i>	388 850	811 560	657 722
Sedang/ <i>Moderate</i>	393 440	54 000	273 445
Rusak/ <i>Damage</i>	698 350	1 200	451 264
Rusak Berat/ <i>Severely Damage</i>	80 670	694 540	178 869
Jumlah/Total	1 561 300	1 561 300	1 561 300

Catatan/Note: :

Sumber/Source: : Dinas Pekerjaan Umum dan Penataan Ruang Kabupaten Langkat / *Public Work Service of Langkat Regency*

Tabel
Table 8.1.2**Panjang Jalan Menurut Jenis Permukaan dan Kecamatan di Kabupaten Langkat, 2021**
Length of Regency Road by Type of Surface and Subdistrict in Langkat Regency, 2021

Kecamatan Subdistrict	Jenis Permukaan / Type of Surface				Jumlah Total
	Aspal / Pentasi / Macadam	Perkerasan Rigid / Beton	Telford / Kerikil	Tanah / Belum Tembus	
(1)	(2)	(3)	(4)	(5)	(6)
Bahorok	31 500	-	30 600	0,400	62 500
Sirapit	31 800	-	5 910	-	37 710
Salapian	42 320	-	18 400	-	60 720
Kutambaru	18 790	0,600	66 370	0,600	86 360
Sei Bingai	42 470	0,400	40 950	6,200	90 020
Kuala	46 864	0,200	42 896	0,400	90 360
Selesai	34 300	-	45 470	0,200	79 970
Binjai	40 760	-	12 300	-	53 060
Stabat	94 100	-	34 960	0,910	129 970
Wampu	26 500	-	41 690	1,650	69 840
Batang Serangan	18 650	-	59 570	-	78 220
Sawit Seberang	23 870	-	22 720	-	46 590
Padang Tualang	30 565	0,400	39 035	-	70 000
Hinai	26 980	-	41 160	1,200	69 340
Secanggih	81 820	-	23 750	0,400	105 970
Tanjung Pura	31 235	0,150	20 765	-	52 150
Gebang	32 850	-	23 180	0,400	56 430
Babalan	32 570	-	35 830	0,600	69 000
Sei Lapan	18 120	-	38 950	1,400	58 470
Brandan Barat	11 750	-	10 150	-	21 900
Besitang	32 600	-	47 200	1,200	81 000
Pangkalan Susu	18 930	-	15 330	-	34 260
Pematang Jaya	17 860	-	37 000	2,600	57 460
Kabupaten Langkat	787 204	1,750	754 186	14 250	1 561 300

Catatan/Note: :

Sumber/Source: : Dinas Pekerjaan Umum dan Penataan Ruang Kabupaten Langkat / Public Work Service of Langkat Regency

Tabel 8.1.1
Table**Panjang Jalan Kabupaten Menurut Kondisi Permukaan Jalan dan Kecamatan di Kabupaten Langkat (Km) , 2021**
Length of Regency Road by Surface Condition and Subdistrict in Langkat Regency (Km), 2021

Kecamatan Subdistrict	Kondisi Jalan / Road Condition				Jumlah Total
	Baik Good	Sedang Fair	Rusak Bad	Rusak Berat Very Bad	
(1)	(2)	(3)	(4)	(5)	(6)
Bahorok	27 700	2 275	29 725	2 800	62 500
Sirapit	25 000	4 460	5 250	3 000	37 710
Salapian	41 320	800	11 000	7 600	60 720
Kutambaru	10 190	25 460	27 510	23 200	86 360
Sei Bingai	37 820	24 100	12 900	15 200	90 020
Kuala	43 064	22 870	15 826	8 600	90 360
Selesai	25 500	18 380	29 990	6 100	79 970
Binjai	34 760	7 690	6 710	3 900	53 060
Stabat	87 248	16 100	18 583	8 039	129 970
Wampu	17 100	5 420	38 120	9 200	69 840
Batang Serangan	10 900	19 100	39 370	8 850	78 220
Sawit Seberang	22 470	7 330	11 790	5 000	46 590
Padang Tualang	26 365	19 900	15 745	7 990	70 000
Hinai	21 200	6 670	30 440	11 030	69 340
Secanggih	68 070	16 100	13 200	8 600	105 970
Tanjung Pura	28 955	4 080	15 065	4 050	52 150
Gebang	27 150	13 830	10 350	5 100	56 430
Babalan	24 220	19 500	17 880	7 400	69 000
Sei Lapan	15 910	7 800	24 600	10 160	58 470
Brandan Barat	9 750	2 900	7 850	1 400	21 900
Besitang	27 100	14 150	30 200	9 550	81 000
Pangkalan Susu	16 730	12 530	4 000	1 000	34 260
Pematang Jaya	9 200	2 000	35 160	11 100	57 460
Kabupaten Langkat	657 722	273 445	451 264	178 869	1 561 300

Tabel 8.1.3 Banyaknya yang Mengurus STNK Menurut Jenis Kendaraan di Samsat Stabat, 2021
Number of Vehicle Keep the STNK by Type of Vehicle, 2021

Kecamatan Subdistrict	Jenis Kendaraan / Type of Vehicle		
	Sepeda Motor Motor Cycle	Becak Motor Motor Becak	Mobil Penumpang Passenger Car
(1)	(2)	(3)	(4)
Stabat	11 351	100	2 521
Wampu	6 825	-	1 380
Batang Serangan	2 862	-	720
Sawit Seberang	2 454	-	410
Padang Tualang	3 130	-	528
Hinai	4 138	-	540
Secanggang	6 131	-	753
Tanjung Pura	7 155	-	1 361
Gebang	4 118	-	740
Babalan	3 147	-	926
Sei Lapan	3 212	-	882
Brandan Barat	2 355	-	568
Besitang	2 156	-	830
Pangkalan Susu	1 089	-	870
Pematang Jaya	1 147	-	345
Kabupaten Langkat	61 270	100	13 374

Lanjutan Tabel/*Continued Table* 8.1.3

Kecamatan <i>Subdistrict</i>	Jenis Kendaraan / <i>Type of Vehicle</i>		
	Mobil Barang <i>Carrier</i>	Mobil Bus <i>Bus</i>	Jumlah <i>Total</i>
(1)	(5)	(6)	(7)
Stabat	997	16	14 985
Wampu	870	12	9 087
Batang Serangan	352	4	3 938
Sawit Seberang	383	3	3 250
Padang Tualang	297	2	3 957
Hinai	228	3	4 909
Secanggang	480	5	7 369
Tanjung Pura	823	12	9 351
Gebang	281	2	5 141
Babalan	164	3	4 240
Sei Lapan	194	4	4 292
Brandan Barat	170	7	3 100
Besitang	199	11	3 196
Pangkalan Susu	247	6	2 212
Pematang Jaya	202	3	1 697
Kabupaten Langkat	5 887	93	80 724

Catatan/*Note* :Sumber/*Source* : Kantor Samsat Lantas Kabupaten Langkat / *Traffic Samsat Office of Langkat Regency*

Tabel 8.1.4 Banyaknya Pengeluaran STNK/Plat dan Mutasi Kendaraan di Samsat Stabat, 2021
Number of STNK/Plat Expenditure and Vehicle Mutation Performed , 2021

Kecamatan Subdistrict	Pengeluaran Expenditure		Mutasi Mutation	
	STNK	PLAT	Pindah Move Out	Datang Move in
(1)	(2)	(3)	(4)	(5)
Stabat	2 993	2 586	152	61
Wampu	1 799	1 903	57	45
Batang Serangan	541	516	23	18
Sawit Seberang	410	341	28	17
Padang Tualang	322	410	27	22
Hinai	721	523	19	12
Secanggih	588	418	32	13
Tanjung Pura	1 284	1 263	17	47
Gebang	421	412	13	12
Babalan	533	775	20	13
Sei Lapan	420	441	19	23
Brandan Barat	502	572	32	28
Besitang	418	436	26	29
Pangkalan Susu	622	419	21	13
Pematang Jaya	591	530	22	17
Kabupaten Langkat	12 165	11 545	508	370

Catatan/Note: :

Sumber/Source: : Kantor Samsat Lantas Kabupaten Langkat / Traffic Samsat Office of Langkat Regency

Tabel 8.1.5 Banyaknya Kendaraan Bermotor yang Ditilang di Kabupaten Langkat , 2021
Number of Motor Vehicle Under Arrest in Langkat Regency, 2021

Kecamatan Subdistrict	Perkara Case	Hadir Attended	Tidak Hadir	Denda Charge (Rp)
(1)	(2)	(3)	(4)	(5)
Bahorok	-	-	-	-
Sirapit	-	-	-	-
Salapian	-	-	-	-
Kutambaru	-	-	-	-
Sei Bingai*)	-	-	-	-
Kuala	-	-	-	-
Selesai*)	-	-	-	-
Binjai*)	-	-	-	-
Stabat	203	182	21	10 200 000
Wampu	42	30	12	2 100 000
Batang Serangan	-	-	-	-
Sawit Seberang	-	-	-	-
Padang Tualang	-	-	-	-
Hinai	7	7	-	350 000
Secanggang	-	-	-	-
Tanjung Pura	-	-	-	-
Gebang	-	-	-	-
Babalan	-	-	-	-
Sei Lapan	-	-	-	-
Brandan Barat	-	-	-	-
Besitang	63	63	-	3 150 000
Pangkalan Susu	-	-	-	-
Pematang Jaya	-	-	-	-
Kabupaten Langkat	315	282	33	15 800 000

Catatan/Note: *) Berada di wilayah Polres Kota Binjai

Sumber/Source: : Satlantas Polres Langkat

Tabel 8.1.6 Banyaknya Kecelakaan / Tabrakan Lalu Lintas yang Terjadi Dirinci Menurut Jenis Kerugian di Kabupaten Langkat , 2021
Number of Traffic Accident / Collision Took Place by Dam in Langkat Regency , 2021

Kecamatan Subdistrict	Kecelakaan Accident	Mati Death	Kerugian / Damage		
			Luka Berat Seriously Injured	Luka Ringan Lightly Injured	Material (Rp)
(1)	(2)	(3)	(4)	(5)	(6)
Bahorok	9	5	3	8	4 650 000
Sirapit	4	2	2	5	6 600 000
Salapian	7	5	2	3	15 300 000
Kutambaru	2	1	-	2	1 400 000
Sei Bingai*)	-	-	-	-	-
Kuala	16	7	6	12	40 600 000
Selesai*)	-	-	-	-	-
Binjai*)	-	-	-	-	-
Stabat	42	20	9	26	95 600 000
Wampu	10	8	2	9	39 900 000
Batang Serangan	2	2	1	1	22 000 000
Sawit Seberang	2	-	2	3	3 000 000
Padang Tualang	13	6	3	12	19 500 000
Hinai	32	13	9	35	268 100 000
Secanggang	16	6	5	12	24 850 000
Tanjung Pura	17	7	7	22	44 800 000
Gebang	28	18	5	18	160 350 000
Babalan	11	1	6	5	18 700 000
Sei Lengan	6	2	3	6	14 200 000
Brandan Barat	10	3	13	15	112 950 000
Besitang	31	15	6	33	179 500 000
Pangkalan Susu	2	1	-	1	1 400 000
Pematang Jaya	-	-	-	-	-
Kabupaten Langkat	260	122	84	228	1 073 400 000

Catatan/Note: *) Berada di wilayah Polres Kota Binjai

Sumber/Source: : Satlantas Polres Langkat

Tabel 8.1.7 Banyaknya Perusahaan dan Mobil Penumpang di Kabupaten Langkat, 2021
Number of Company and Car Passenger / Bus which Get Route Permit in Langkat Regency, 2021

Nama Perusahaan <i>Name of Company</i>	Jenis Kendaraan <i>Type of Car</i>	Jumlah Palpon (Unit)
(1)	(2)	(3)
KPU. Perwakilan Binjai	Mopen	210
CV. Citra	Mopen	22
CV. Laris	Mopen	100
CV. Makmur Langkat	Mopen	75
CV. Mekar Langkat	Mopen	150
Kabupaten Langkat		557

Catatan/Note:

Sumber/Source: Dinas Perhubungan Kabupaten Langkat / *Transportation Office of Langkat Regency*

Tabel 8.1.8 Banyaknya Kendaraan Bermotor Wajib Uji Menurut Jenis Kendaraan di Kabupaten Langkat, 2021
Number of Vehicle With Compulsory Test by Type in Langkat Regency, 2021

Jenis Kendaraan <i>Type of Car</i>	Jumlah Kendaraan <i>Total of Car (Unit)</i>
(1)	(2)
Mobil Barang <i>Truck Wagon</i>	2 655
Mobil Penumpang Umum dan Mobil Bus <i>Passenger Car and Bus</i>	220
Kereta Gandengan / Kereta Tempelan <i>Linked Truck / Attached Truck</i>	5
Kendaraan Khusus / Tangki	6
Betor	-
Kabupaten Langkat	2 886

Catatan/Note:

Sumber/Source: Dinas Perhubungan Kabupaten Langkat / *Transportation Office of Langkat Regency*

Tabel 8.1.9
Table

Jumlah Kapal Pelayaran Rakyat yang Berangkat Menurut Pelabuhan dan Bulan di Kabupaten Langkat, 2021
Number of Outgoing Proa's Line Ship by Port and Month in Langkat Regency, 2021

Bulan Month	Pulau Kampai	Satker P. Sembilan	Pangkalan Susu
(1)	(2)	(3)	(4)
Januari / January	209	-	-
Pebruari / February	174	-	-
Maret / March	198	-	-
April / April	184	-	50
Mei / May	184	-	54
Juni / June	214	-	41
Juli / July	209	-	48
Agustus / August	228	-	57
September / September	174	-	52
Oktober / October	228	-	51
Nopember / Novemberr	-	-	-
Desember / Decemberr	-	-	-
Jumlah / Total	2 002	-	353

Lanjutan Tabel/Continued Table 8.1.9

Bulan Month	Tanjung Pura	Tapak Kuda/ Jaring Halus	Kuala Serapuh
(1)	(5)	(6)	(7)
Januari / January	14	6	5
Pebruari / February	14	6	5
Maret / March	14	6	5
April / April	14	6	5
Mei / May	14	6	5
Juni / June	14	6	5
Juli / July	14	6	5
Agustus / August	14	6	5
September / September	14	6	5
Oktober / October	14	6	5
Nopember / Novemberr	14	6	5
Desember / Decemberr	14	6	5
Jumlah / Total	168	84	60

Catatan/Note:

umber/Source: Laporan Bulanan Kanpel P.Kampai. Kanpel Tj.Pura dan Adpel Pkl. Susu / Monthly Reported by Kanpel P.Kampai. Kanpel Tj.Pura and Adpel Pkl. Susu

Tabel
Table 8.1.10

Bongkar dan Muat Barang Perdagangan di Kabupaten Langkat (Ton), 2021
Unloaded and Loaded Domestic Trade Cargo by Port in Langkat Regency (Ton), 2021

Bulan Month	Pangkalam Susu		Pulau Kumpai	
	Bongkar Unloaded	Muat Loaded	Bongkar Unloaded	Muat Loaded
(1)	(2)	(3)	(4)	(5)
Januari / January	295 243,00	1 700,00	22,00	21,20
Pebruari / February	326 940,00	10 200,00	20,79	15,75
Maret / March	452 750,00	35 492,00	27,15	23,24
April / April	336 087,00	32 912,00	17,16	22,22
Mei / May	303 557,00	15 200,00	7,77	8,88
Juni / June	393 911,00	26 607,00	21,25	20,66
Juli / July	418 360,00	34 445,00	33,48	25,71
Agustus / August	379 329,00	33 413,00	27,17	23,24
September / September	319 020,00	35 007,00	28,37	26,34
Oktober / October	354 289,00	18 700,00	27,17	23,24
Nopember / Novemberr	273 298,00	32 671,00	17,16	22,22
Desember / Decemberr	251 054,00	15 434,00	22,00	21,20
Jumlah / Total	4 103 838,00	291 781,00	271,47	253,90

Lanjutan Tabel/*Continued Table* 8.1.10

Bulan <i>Month</i>	Tanjung Pura		Satker T. Kuda/J. Halus	
	Bongkar <i>Unloaded</i>	Muat <i>Loaded</i>	Bongkar <i>Unloaded</i>	Muat <i>Loaded</i>
(1)	(6)	(7)	(8)	(9)
Januari / <i>January</i>	11,00	18,00	9,00	8,00
Pebruari / <i>February</i>	11,00	18,00	8,00	8,00
Maret / <i>March</i>	27,00	24,00	9,00	8,00
April / <i>April</i>	22,00	23,00	8,00	9,00
Mei / <i>May</i>	21,00	23,00	8,00	9,00
Juni / <i>June</i>	25,00	23,00	9,00	8,00
Juli / <i>July</i>	20,00	20,00	9,00	8,00
Agustus / <i>August</i>	19,00	19,00	7,00	8,00
September / <i>September</i>	19,00	19,00	9,00	8,00
Oktober / <i>October</i>	19,00	19,00	8,00	9,00
Nopember / <i>Novemberr</i>	19,00	19,00	9,00	8,00
Desember / <i>Decemberr</i>	19,00	19,00	9,00	8,00
Jumlah / <i>Total</i>	253,00	251,00	105,00	102,00

Catatan/*Note:*

umber/*Source:* Laporan Bulanan Kanpel P.Kampai. Kanpel Tj.Pura dan Adpel Pkl. Susu / *Monthly Reported by Kanpel P.Kampai. Kanpel Tj.Pura and Adpel Pkl. Susu*

Tabel
Table 8.1.11

**Jumlah Kunjungan Kapal Menurut Jenis Pelayaran di
Pelabuhan Pangkalan Susu , 2021**
*Number of Ship Visit by Type of Liner in Pangkalan Susu Port
, 2021*

Bulan Month	Pelayaran Dalam Negeri Domestic line		Pelayaran Luar Negeri International Line		Jumlah Total
	Nasional National	Asing Foreign	Nasional National	Asing Foreign	
(1)	(2)	(3)	(4)	(5)	(6)
Januari / January	25	-	-	-	25
Pebruari / February	35	-	-	-	35
Maret / March	56	-	1	-	57
April / April	58	-	-	-	58
Mei / May	40	-	1	-	41
Juni / June	55	-	1	-	56
Juli / July	58	-	1	-	59
Agustus / August	50	-	-	-	50
September / September	39	-	-	-	39
Oktober / October	44	-	1	-	45
Nopember / Novemberr	38	-	-	-	38
Desember / Decemberr	34	-	-	-	34
Jumlah / Total	532	-	5	-	537

Catatan/Note:

umber/Sorce: Laporan Bulanan Adpel Pkl. Susu / Monthly Reported by Adpel Pkl. Susu

Tabel
Table 8.1.12

**Bongkar dan Muat Barang Menurut Jenis Pelayaran di
Pelabuhan Pangkalan Susu (Ton), 2021**
*Unloaded and Loaded Cargo by Type of Trade in Pangkalan
Susu (Ton), 2021*

Bulan Month	Pelayaran Dalam Negeri Domestic line		Pelayaran Luar Negeri International Line	
	Bongkar Unloaded	Muat Loaded	Bongkar Unloaded	Muat Loaded
(1)	(2)	(3)	(4)	(5)
Januari / January	295 243 ,00	1 700 ,00	-	-
Pebruari / February	326 940 ,00	10 200 ,00	-	-
Maret / March	452 750 ,00	35 492 ,00	-	-
April / April	336 087 ,00	32 912 ,00	-	-
Mei / May	303 557 ,00	15 200 ,00	-	3,00
Juni / June	393 911 ,00	26 607 ,00	-	20,00
Juli / July	418 360 ,00	34 445 ,00	-	19,00
Agustus / August	379 329 ,00	33 413 ,00	-	-
September / September	319 020 ,00	35 007 ,00	-	-
Oktober / October	354 289 ,00	18 700 ,00	-	2,00
Nopember / Novemberr	273 298 ,00	32 671 ,00	-	-
Desember / Decemberr	251 054 ,00	15 434 ,00	-	-
Jumlah / Total	4 103 838 ,00	291 781 ,00	-	44,00

Lanjutan Tabel/*Continued Table* 8.1.12

Bulan Month	Jumlah Total	
	Bongkar Unloaded	Muat Loaded
(1)	(6)	(7)
Januari / January	295 243 ,00	1 700 ,00
Pebruari / February	326 940 ,00	10 200 ,00
Maret / March	452 750 ,00	35 492 ,00
April / April	336 087 ,00	32 912 ,00
Mei / May	303 557 ,00	15 203 ,00
Juni / June	393 911 ,00	26 627 ,00
Juli / July	418 360 ,00	34 464 ,00
Agustus / August	379 329 ,00	33 413 ,00
September / September	319 020 ,00	35 007 ,00
Oktober / October	354 289 ,00	18 702 ,00
Nopember / Novemberr	273 298 ,00	32 671 ,00
Desember / Decemberr	251 054 ,00	15 434 ,00
Jumlah / Total	4 103 838 ,00	291 825 ,00

Catatan/Note:

umber/Sorce: Laporan Bulanan Adpel Pkl. Susu / *Monthly Reported by Adpel Pkl. Susu*

8.2 KOMUNIKASI COMMUNICATION

Tabel 8.2.1 Jumlah Kantor Pos Pembantu Menurut Kecamatan di Kabupaten Langkat, 2018-2021
Number of Post Branch Offices by Subdistrict in Langkat Regency (Unit) , 2018-2021

Kecamatan Subdistrict	2018	2019	2020	2021
(1)	(2)	(3)	(4)	(5)
Bahorok	1	1	1	1
Sirapit	-	-	-	-
Salapian	1	1	1	1
Kutambaru	-	-	-	-
Sei Bingai*)	1	1	1	1
Kuala	1	1	1	1
Selesai*)	1	1	1	1
Binjai*)	1	1	1	1
Stabat	1	1	1	1
Wampu	-	-	-	-
Batang Serangan	1	1	1	1
Sawit Seberang	-	-	-	-
Padang Tualang	-	-	-	-
Hinai	1	1	1	1
Secanggang	1	1	1	1
Tanjung Pura	1	1	1	1
Gebang	1	1	1	1
Babalan	1	1	1	1
Sei Lapan	-	-	-	-
Brandan Barat	-	-	-	-
Besitang	1	1	1	1
Pangkalan Susu	1	1	1	1
Pematang Jaya	-	-	-	-
Kabupaten Langkat	15	15	15	15

Catatan/Note:

Sumber/Source: PT. Pos Indonesia (Persero) Binjai 20700 / Pos Indonesia (Persero) of Binjai 20700

Tabel 8.2.2
Table

Jumlah Surat Kilat yang Dikirim dan Diterima Melalui Kantor Pos di Kabupaten Langkat Dirinci per Bulan , 2021
Number Of Express Mail Sent and Received Via Post Office in Langkat Regency by Monthly , 2021

Bulan Month	Kilat Express Mail		Kilat Khusus Registered Express	
	Kirim Sent	Terima Received	Kirim Sent	Terima Received
(1)	(2)	(3)	(4)	(5)
Januari / January	623	221	460	205
Pebruari / February	468	378	516	342
Maret / March	708	362	579	300
April / April	650	411	572	387
Mei / May	407	358	316	318
Juni / June	765	432	92	415
Juli / July	101	1 021	68	988
Agustus / August	-	1 106	-	975
September / September	-	1 278	-	1 058
Oktober / October	-	1 532	-	1 321
Nopember / Novemberr	-	2 308	-	2 058
Desember / Decemberr	-	3 261	-	3 077
Jumlah / Total	3 722	12 668	2 603	11 444

Catatan/Note:

Sumber/Source: PT. Pos Indonesia (Persero) Binjai 20700 / Pos Indonesia (Persero) of Binjai 20700

Tabel 8.2.3 Jumlah Penerimaan dan Pengiriman Wesel Pos di Kabupaten Langkat Dirinci per Bulan , 2021
Number of Money Order Received and Sent via Post Office in Langkat Regency by Monthly, 2021

Bulan Month	Jumlah Total	Kirim Sent	Nilai Value (Rp)
(1)	(2)		(3)
Januari / January		227	602 806 140
Pebruari / February		220	639 638 191
Maret / March		361	518 098 731
April / April		293	559 809 442
Mei / May		309	488 421 308
Juni / June		220	411 367 277
Juli / July		178	349 280 400
Agustus / August		192	338 310 200
September / September		186	353 759 300
Oktober / October		231	349 373 880
Nopember / Novemberr		149	344 792 435
Desember / Decemberr		143	263 272 500
Jumlah/Total		2 709	5 218 929 804

Lanjutan Tabel/*Continued Table* 8.2.3

Bulan Month	Terima / Received			
	Dalam Negeri Domestic		Luar Negeri International	
	Jumlah Total	Nilai Value (Rp)	Jumlah Total	Nilai Value (Rp)
(1)	(4)	(5)	(6)	(7)
Januari / January	106	71 883 000	250	748 739 289
Pebruari / February	133	97 304 900	266	1 561 988 268
Maret / March	139	95 094 000	308	1 999 179 120
April / April	135	106 038 000	297	914 945 733
Mei / May	175	192 405 000	311	981 256 227
Juni / June	76	57 815 000	412	758 741 781
Juli / July	97	88 857 400	252	835 843 043
Agustus / August	109	281 865 000	207	655 232 804
September / September	119	100 370 000	412	605 460 141
Oktober / October	85	53 250 000	191	643 300 394
Nopember / Novemberr	132	79 042 000	202	647 656 806
Desember / Decemberr	113	85 746 000	225	628 281 102
Jumlah / Total	1 419	1 309 670 300	3 333	10 980 624 708

Catatan/Note:

Sumber/Source: PT. Pos Indonesia (Persero) Binjai 20700 / Pos Indonesia (Persero) of Binjai 20700

Tabel 8.2.4 Jumlah Pengiriman dan Penerimaan Pos Paket Melalui Kantor Pos di Kabupaten Langkat Dirinci per Bulan, 2021
Table Number of Parcel Post and Received Via post Office in Langkat Regency by monthly, 2021

Bulan Month	Kirim Sent		Jumlah Total
	Dalam Negeri Domestic	Luar Negeri International	
(1)	(2)	(3)	(4)
Januari / January	1 084	4	1 088
Pebruari / February	1 030	15	1 045
Maret / March	1 081	15	1 096
April / April	1 186	18	1 204
Mei / May	1 165	11	1 176
Juni / June	1 502	8	1 510
Juli / July	2 898	6	2 904
Agustus / August	2 409	4	2 413
September / September	2 680	15	2 695
Oktober / October	2 780	12	2 792
Nopember / Novemberr	2 535	15	2 550
Desember / Decemberr	2 687	15	2 702
Jumlah / Total	23 037	138	23 175

Lanjutan Tabel/*Continued Table* 8.2.4

Bulan Month	Terima / Received		
	Dalam Negeri Domestic	Luar Negeri International	Jumlah Total
(1)	(5)	(6)	(7)
Januari / <i>January</i>	257	85	342
Pebruari / <i>February</i>	268	74	342
Maret / <i>March</i>	231	73	304
April / <i>April</i>	477	83	560
Mei / <i>May</i>	321	57	378
Juni / <i>June</i>	507	61	568
Juli / <i>July</i>	833	89	922
Agustus / <i>August</i>	856	70	926
September / <i>September</i>	861	85	946
Oktober / <i>October</i>	710	68	778
Nopember / <i>Novemberr</i>	2 123	63	2 186
Desember / <i>Decemberr</i>	2 874	71	2 945
Jumlah / Total	10 318	879	11 197

Catatan/*Note*:Sumber/*Source*: PT. Pos Indonesia (Persero) Binjai 20700 / *Pos Indonesia (Persero) of Binjai 20700*

Tabel 8.2.5 Jumlah Pengiriman dan Penerimaan Surat Menurut Jenis Surat Melalui Kantor Pos di Kabupaten Langkat, 2021
Table Number of Mail Sent and Received Via Post Office in Langkat Regency, 2021

Jenis Surat <i>Type of Mail</i>	Jumlah <i>Total</i>
(1)	(2)
I. Pengiriman / Sent	
a. Surat Kilat + Biasa <i>Express Mail</i>	3 722
b. Surat wesel <i>Money Order</i>	2 709
c. Pos Paket <i>Parcel Post</i>	23 175
II. Penerimaan / Received	
a. Surat Kilat + Biasa <i>Express Mail</i>	12 668
b. Surat wesel <i>Money Order</i>	4 752
c. Pos Paket <i>Parcel Post</i>	11 197
Jumlah / Total	58 223

Catatan/Note:

Sumber/Source: PT. Pos Indonesia (Persero) Binjai 20700 / Pos Indonesia (Persero) of Binjai 20700

9

PERBANKAN, KOPERASI DAN HARGA-HARGA BANKING, COOPERATIVE AND PRICES



Jumlah Koperasi/ KUD
Number of Cooperative/VUC

KUD
44

Non KUD
620

Anggota Koperasi
Member's Cooperative
50.221

PENJELASAN TEKNIS**TECHNICAL NOTES**

- | | |
|---|---|
| <p>1. Koperasi adalah organisasi bisnis yang dimiliki dan dioperasikan oleh orang-orang demi kepentingan bersama. Koperasi melandaskan kegiatan berdasarkan prinsip gerakan ekonomi rakyat yang berdasarkan asas kekeluargaan.</p> | <p>1. <i>Koperasi is a business organization owned and operated by the individual for the common interest. Cooperatives bases its activities on the principle of people's economic movement based on the principle of family.</i></p> |
| <p>2. Koperasi Unit Desa adalah suatu Koperasi serba usaha yang beranggotakan penduduk desa dan berlokasi didaerah pedesaan, daerah kerjanya biasanya mencakup satu wilayah kecamatan. Pembentukan KUD ini merupakan penyatuan dari beberapa Koperasi pertanian yang kecil dan banyak jumlahnya dipedesaan.</p> | <p>2. <i>Koperasi Unit Desa is an all-round cooperative venture consisting of villagers and are located in rural areas, the area of work usually covers one of the districts. This cooperative formation represents the union of several small agricultural cooperatives, and many in the countryside</i></p> |

ULASAN**DESCRIPTION**

Selain bank dan koperasi, pegadaian merupakan alternatif lain bagi masyarakat untuk memperoleh kredit secara mudah dan cepat. Pada tahun 2021, kredit yang diberikan melalui jasa pegadaian cabang Tanjung Pura dan cabang Pangkalan Brandan terlihat pada tabel 9.1.1 s/d 9.1.2. Sedangkan bagi pelanggan yang tidak mampu menebus barangnya sampai batas waktu yang ditentukan, akan dilakukan pelelangan.

Another alternative public credit institution is State Owned Company Pawnship that gives credit allowance in easy and quick way. In 2021 the State Owned Company Pawnship had distributed credit from Pawnship Office At Tg. Pura and Pawnship Office At Pangkalan Brandan Can be seen at tabel 9.1.1 – 9.1.2. An Auction would be conducted if the costumers hadn't be able payed off the deposits.

Pada tahun anggaran 2021, jumlah koperasi yang terdaftar di Dinas Koperasi dan UKM Kabupaten Langkat ada 44 buah Koperasi Unit Desa dan 620 Koperasi Non KUD yang beranggotakan sebanyak 50.221 orang. Data yang lebih rinci mengenai koperasi di Kabupaten Langkat dapat dilihat pada tabel 9.2.1 - tabel 9.2.6.

In fiscal year 2019, the number of registered cooperatives in the Cooperative Office of Langkat Regency was 44 cooperatives KUD and 620 cooperatives Non KUD, with 50.221 members. The complete information can be seen at tabel 9.2.1 – 9.2.6.

Tabel
Table 9.1.1

Jumlah Barang Jaminan dan Uang Pinjaman Melalui Kantor PT. Pegadaian Cabang Tanjung Pura, 2021
Number of Warranty and Money Loan by Pawnship Office in the Pawnship Office At Tg. Pura, 2021

Bulan Month	Kredit / Credit		Pelunasan / Pay Off	
	Barang Jaminan Warranty	Pinjaman (000. Rp) Money Loan	Barang Jaminan Warranty	Pinjaman (000. Rp) Money Loan
(1)	(2)	(3)	(4)	(5)
Januari / January	1 157	4 409 400	706	269 643
Pebruari / February	1 040	3 603 890	621	2 122 990
Maret / March	1 183	4 662 579	674	2 659 540
April / April	978	3 634 245	707	2 583 100
Mei / May	862	3 242 058	679	2 645 030
Juni / June	1 029	4 336 490	532	2 105 760
Juli / July	977	3 397 869	512	2 040 810
Agustus / August	944	3 216 791	524	1 906 630
September / September	874	3 105 407	420	1 244 450
Oktober / October	995	3 698 020	466	1 663 570
Nopember / Novemberr	1 046	4 283 490	630	2 499 050
Desember / Decemberr	1 009	4 539 411	526	2 174 060

Lanjutan Tabel/*Continued Table* 9.1.1

Bulan <i>Month</i>	Lelang / <i>Aviation</i>		Sisa Ditangan Nasabah / <i>Rest in Hand of Costumers</i>	
	Barang Jaminan <i>Warranty</i>	Pinjaman (000. Rp) <i>Money Loan</i>	Barang Jaminan <i>Warranty</i>	Pinjaman (000. Rp) <i>Money Loan</i>
(1)	(6)	(7)	(8)	(9)
Januari / <i>January</i>	30	69 190	421	1 643 810
Pebruari / <i>February</i>	12	27 720	407	1 453 180
Maret / <i>March</i>	57	225 260	452	1 777 779
April / <i>April</i>	130	345 920	141	705 225
Mei / <i>May</i>	49	140 530	134	447 498
Juni / <i>June</i>	44	128 950	453	2 101 780
Juli / <i>July</i>	67	144 170	398	1 212 889
Agustus / <i>August</i>	51	144 890	369	1 165 199
September / <i>September</i>	54	10 391	400	1 757 047
Oktober / <i>October</i>	6	19 310	523	2 015 140
Nopember / <i>Novemberr</i>	105	276 340	311	1 508 100
Desember / <i>Decemberr</i>	69	146 530	414	2 218 821

Catatan/*Note*:Sumber/*Source*: Perum Pegadaian Cabang Tg. Pura / *Pawnship Office At Tg. Pura*

Tabel
Table 9.1.2

Jumlah Barang Jaminan Dan Uang Pinjaman Melalui Kantor PT. Pegadaian Cabang Pkl. Brandan, 2021
Number of Warranty and Money Loan by Pawnship Office in the Pawnship Office At Pkl. Brandan, 2021

Bulan Month	Kredit / Credit		Pelunasan / Pay Off	
	Barang Jaminan Warranty	Pinjaman (000. Rp) Money Loan	Barang Jaminan Warranty	Pinjaman (000. Rp) Money Loan
(1)	(2)	(3)	(4)	(5)
Januari / January	3 794	13 107 500	866	3 247 190
Pebruari / February	3 769	13 341 710	716	2 341 460
Maret / March	3 737	13 430 040	762	2 462 870
April / April	3 737	13 872 140	706	2 441 800
Mei / May	3 661	13 556 070	532	2 068 700
Juni / June	3 574	13 868 880	650	2 488 000
Juli / July	3 684	14 129 960	650	2 580 030
Agustus / August	3 736	13 810 430	560	2 425 940
September / September	3 723	13 928 660	609	1 871 380
Oktober / October	3 526	13 328 000	478	3 164 990
Nopember / Novemberr	3 495	13 347 280	679	2 255 540
Desember / Decemberr	3 489	13 514 300	639	1 922 090

Lanjutan Tabel/*Continued Table* 9.1.2

Bulan <i>Month</i>	Lelang / <i>Aviation</i>		Sisa Ditangan Nasabah / <i>Rest in Hand of Costumers</i>	
	Barang Jaminan <i>Warranty</i>	Pinjaman (000. Rp) <i>Money Loan</i>	Barang Jaminan <i>Warranty</i>	Pinjaman (000. Rp) <i>Money Loan</i>
(1)	(6)	(7)	(8)	(9)
Januari / <i>January</i>	45	106 860	-	8 740 990
Pebruari / <i>February</i>	16	49 320	-	3 837 792
Maret / <i>March</i>	95	461 270	-	5 240 944
April / <i>April</i>	45	154 380	-	5 687 608
Mei / <i>May</i>	62	310 410	-	5 631 926
Juni / <i>June</i>	31	75 700	-	2 044 679
Juli / <i>July</i>	60	164 930	-	10 166 764
Agustus / <i>August</i>	42	105 380	-	5 560 552
September / <i>September</i>	47	187 780	-	4 713 434
Oktober / <i>October</i>	65	195 080	-	12 318 890
Nopember / <i>Novemberr</i>	9	25 160	-	1 081 544
Desember / <i>Decemberr</i>	40	144 000	-	4 242 070

Catatan/*Note*: Untuk barang yang sudah periode lelang maka akan dilelang, sehingga barang jaminan di Sisa Tangan Nasabah bernilai 0.

Sumber/*Source*: Perum Pegadaian Cabang Pkl. Brandan / *Pawnship Office At Pkl. Brandan*

Tabel
Table 9.2.1

**Jumlah Koperasi Unit Desa Menurut Kecamatan di
Kabupaten Langkat, 2017-2021**
*Number of Village Unit Cooperative by Subdistrict in
Langkat Regency, 2017-2021*

Kecamatan Subdistrict	2017	2018	2019	2020	2021
(1)	(2)	(3)	(4)	(5)	(6)
Bahorok	2	2	2	2	2
Sirapit*	-	-	-	-	-
Salapian	3	3	3	3	3
Kutambaru	-	-	-	-	0
Sei Bingai	3	3	3	3	3
Kuala	1	1	1	1	1
Selesai	2	2	2	2	2
Binjai	1	1	1	1	1
Stabat	2	2	2	2	2
Wampu	1	1	1	1	1
Batang Serangan	-	-	-	-	-
Sawit Seberang	-	-	-	-	-
Padang Tualang	5	5	5	5	5
Hinai	2	2	2	2	2
Secanggang	4	4	4	4	4
Tanjung Pura	4	4	4	4	4
Gebang	1	1	1	1	1
Babalan	1	1	1	1	1
Sei Lapan	3	3	3	3	3
Brandan Barat	1	1	1	1	1
Besitang	3	3	3	3	3
Pangkalan Susu	4	4	4	4	4
Pematang Jaya	1	1	1	1	1
Kabupaten Langkat	44	44	44	44	44

Catatan/Note: *)Data masih bergabung sebelum Pemekaran Kecamatan

Sumber/Source: Dinas Koperasi dan UKM Kabupaten Langkat / Cooperative Office and UKM of Langkat Regency

Tabel 9.2.2 Jumlah Koperasi Unit Desa Menurut Klasifikasi dan Kecamatan di Kabupaten Langkat, 2021
Table *Number of Village Unit Cooperative by Classification, Status and Subdistrict in Langkat Regency, 2021*

Kecamatan Subdistrict	Banyaknya KUD Number of VUC	Klasifikasi (A)		Jumlah Total
		Mandiri Self Sufficient	Calon Mandiri Prospective Self Sufficient	
(1)	(2)	(3)	(4)	(5)
Bahorok	2	-	2	2
Sirapit	-	-	-	-
Salapian	3	-	3	3
Kutamaru	-	-	-	-
Sei Bingai	3	-	3	3
Kuala	1	-	1	1
Selesai	2	1	1	2
Binjai	1	-	1	1
Stabat	2	-	2	2
Wampu	1	-	1	1
Batang Serangan	-	-	-	-
Sawit Seberang	-	-	-	-
Padang Tualang	5	-	5	5
Hinai	2	-	2	2
Secanggang	4	-	4	4
Tanjung Pura	4	-	4	4
Gebang	1	-	1	1
Babalan	1	-	1	1
Sei Lapan	3	-	3	3
Brandan Barat	1	-	1	1
Besitang	3	1	2	3
Pangkalan Susu	4	-	4	4
Pematang Jaya	1	-	1	1
Kabupaten Langkat	44	2	42	44

Catatan/Note:

Sumber/Source: Dinas Koperasi dan UKM Kabupaten Langkat / Cooperative Office and UKM of Langkat Regency

Tabel 9.2.3
Table

Jumlah Koperasi Menurut Jenis KUD, Anggota Koperasi di Kabupaten Langkat, 2021
Number of Cooperative by Classification Member's Cooperative, Status and Subdistrict in Langkat Regency, 2021

Kecamatan Subdistrict	Jumlah Koperasi/ KUD Number of Cooperative/VUC		Anggota Koperasi Member's Cooperative
	KUD	Non KUD	
(1)	(3)	(4)	(5)
Bahorok	2	31	2 136
Sirapit	-	-	-
Salapian	3	22	1 140
Kutambaru	-	1	57
Sei Bingai	3	33	4 885
Kuala	1	25	2 218
Selesai	2	51	3 991
Binjai	1	22	2 758
Stabat	2	127	11 095
Wampu	1	14	1 570
Batang Serangan	-	5	278
Sawit Seberang	-	7	365
Padang Tualang	5	23	1 020
Hinai	2	17	1 233
Secanggang	4	49	2 842
Tanjung Pura	4	39	3 074
Gebang	1	22	3 022
Babalan	1	40	2 623
Sei Lapan	3	19	1 205
Brandan Barat	1	15	1 255
Besitang	3	26	2 010
Pangkalan Susu	4	32	1 414
Pematang Jaya	1	-	30
Kabupaten Langkat	44	620	50 221

Catatan/Note:

Sumber/Source: Dinas Koperasi dan UKM Kabupaten Langkat / Cooperative Office and UKM of Langkat Regency

Tabel 9.2.4 Jumlah Anggota Koperasi Menurut Status Keanggotaan dan Kecamatan di Kabupaten Langkat, 2021
Number of Member's Cooperative by Status and Subdistrict in Langkat Regency, 2021

Kecamatan Subdistrict	Anggota Penuh Number Full Member	Calon Anggota Candidate
(1)	(2)	(3)
Bahorok	2 136	25
Sirapit	-	-
Salapian	1 140	25
Kutamaru	57	-
Sei Bingai	4 885	30
Kuala	2 218	55
Selesai	3 991	35
Binjai	2 758	-
Stabat	11 095	170
Wampu	1 570	22
Batang Serangan	278	-
Sawit Seberang	365	-
Padang Tualang	1 020	25
Hinai	1 233	30
Secanggang	2 842	60
Tanjung Pura	3 074	35
Gebang	3 022	42
Babalan	2 623	75
Sei Lapan	1 205	35
Brandan Barat	1 255	30
Besitang	2 010	67
Pangkalan Susu	1 414	64
Pematang Jaya	30	-
Kabupaten Langkat	50 221	825

Catatan/Note:

Sumber/Source: Dinas Koperasi dan UKM Kabupaten Langkat / Cooperative Office and UKM of Langkat Regency

Tabel 9.2.5
Table

Banyaknya Pelaksana Koperasi Menurut Kecamatan di Kabupaten Langkat, 2021
Number of Cooperative Employee by Subdistrict in Langkat Regency, 2021

Kecamatan Subdistrict	Banyaknya Koperasi Number of Cooperative	Jumlah Anggota Number of Member	Pelaksana/ Enforoar		
			Badan Pemeriksa Commissioner	Pengurus Manager	Karyawan Employee
(1)	(2)	(3)	(4)	(5)	(6)
Bahorok	33	2 136	99	163	7
Sirapit*	-	-	-	-	-
Salapian	25	1 140	75	100	11
Kutambaru	1	57	3	5	-
Sei Bingai	36	4 885	108	128	19
Kuala	26	2 218	78	98	15
Selesai	53	3 991	159	189	20
Binjai	23	2 758	69	79	-
Stabat	126	11 095	378	414	85
Wampu	15	1 570	45	55	5
Batang Serangan	5	278	15	25	-
Sawit Seberang	7	365	21	31	3
Padang Tualang	28	1 020	84	101	6
Hinai	19	1 233	57	74	5
Secanggang	53	2 842	159	189	15
Tanjung Pura	43	3 074	129	169	15
Gebang	23	3 022	69	89	10
Babalan	41	2 623	123	153	22
Sei Lapan	22	1 205	66	90	10
Brandan Barat	16	1 255	48	78	-
Besitang	29	2 010	87	107	15
Pangkalan Susu	35	1 414	99	149	33
Pematang Jaya	1	30	3	5	-
Kabupaten Langkat	660	50 221	1 974	2 491	296

Catatan/Note:

Sumber/Source: Dinas Koperasi dan UKM Kabupaten Langkat / Cooperative Office and UKM of Langkat Regency

Tabel 9.2.6 Banyaknya Pelaksana KUD Menurut Tingkat Pendidikan yang Ditamatkan di Kabupaten Langkat, 2021
Table 9.2.6 *TNumber of Enforcer's Village Unit Cooperative by Educational Level in Langkat Regency, 2021*

Institusi Institution	Badan Pemeriksa Commissioner	Pengurus Board	Manajer Manager	Karyawan Employee
(1)	(2)	(3)	(4)	(5)
I. Perguruan Tinggi University	4	8	1	-
1. Koperasi Cooperative				
2. Non Koperasi Non Cooperative				
II. Akademi atau yang sederajat / Academy	3	4	2	5
1. Koperasi Cooperative				
2. Non Koperasi Non Cooperative				
III. SMTA atau Sederajat Senior High School	60	77	3	156
1. Koperasi Cooperative				
2. Non Koperasi Non Cooperative				
IV. SLTP atau Sederajat Junior High School	15	42	-	74
V. SD (Umum dan Sederajat) Elementary School	5	8	-	-
VI. Tidak Tamat SD Not Attending School	-	-	-	-
Kabupaten Langkat	87	131	6	235

Catatan/Note:

Sumber/Source: Dinas Koperasi dan UKM Kabupaten Langkat / Cooperative Office and UKM of Langkat Regency

Tabel
Table 9.3.1

**Indeks Harga Konsumen per Bulan Menurut Kelompok
Pengeluaran (2018=100) di Kota Medan, 2021**
**Consumer Price Index per Month by Expenditure Group
(2018=100) in Medan Municipality, 2021**

Bulan Month	Makanan, Minuman dan Tembakau Food, Beverages and Tobacco	Pakaian dan Alas Kaki Clothing and Footwear	Perumahan, Air, Listrik, dan Bahan Bakar Rumah Tangga Housing, Water, Electricity, and Household Fuels
(1)	(2)	(3)	(4)
Januari/January	106,48	106,39	102,20
Februari/February	105,31	106,45	102,20
Maret/March	105,03	106,78	102,20
April/April	104,67	107,01	102,20
Mei/May	104,67	109,32	102,22
Juni/June	104,32	109,17	102,59
Juli/July	105,22	109,27	102,59
Agustus/August	104,88	109,36	102,59
September/September	105,72	109,33	102,73
Oktober/October	105,56	109,35	102,73
November/November	106,14	109,95	103,07
Desember/December	107,20	110,22	103,17

Lanjutan Tabel/*Continued Table 9.3.1*

Bulan Month	Perlengkapan, Peralatan, dan Pemeliharaan Rutin Rumah Tangga Furnishing, Household Equipment and Routine Household Maintenance	Kesehatan Health	Transportasi Transport
(1)	(5)	(6)	(7)
Januari/January	107,73	104,86	102,21
Februari/February	108,10	104,89	102,02
Maret/March	108,14	105,08	102,03
April/April	108,27	105,09	102,86
Mei/May	108,69	105,14	103,14
Juni/June	108,93	105,14	103,01
Juli/July	109,50	105,17	103,22
Agustus/August	109,76	105,26	103,20
September/September	109,86	105,31	103,30
Oktober/October	109,15	105,42	103,47
November/November	109,71	105,49	104,76
Desember/December	110,04	105,49	104,88

Lanjutan Tabel/*Continued Table* 9.3.1

Bulan Month	Informasi, Komunikasi, dan Jasa Keuangan Information, Communication and Financial Services	Rekreasi, Olahraga, dan Budaya Recreation, Sport, and Culture	Pendidikan Education
(1)	(8)	(9)	(10)
Januari/ <i>January</i>	101,28	102,63	101,09
Februari/ <i>February</i>	101,28	102,63	101,09
Maret/ <i>March</i>	101,07	102,63	101,09
April/ <i>April</i>	101,08	102,76	101,09
Mei/ <i>May</i>	101,37	102,71	101,25
Juni/ <i>June</i>	101,4	102,71	101,25
Juli/ <i>July</i>	101,42	102,71	101,25
Agustus/ <i>August</i>	101,42	102,55	101,25
September/ <i>September</i>	101,44	102,63	101,25
Oktober/ <i>October</i>	101,45	102,21	101,25
November/ <i>November</i>	101,45	102,21	101,25
Desember/ <i>December</i>	101,38	102,18	101,25

Lanjutan Tabel/*Continued Table* 9.3.1

Bulan Month	Penyediaan Makanan dan Minuman/Restoran Food and Beverage Services/Restaurant	Perawatan Pribadi dan Jasa Lainnya Personal Care and Other Services	Umum General
(1)	(11)	(12)	(13)
Januari/ <i>January</i>	104,50	108,72	104,55
Februari/ <i>February</i>	104,50	109,19	104,21
Maret/ <i>March</i>	105,11	109,25	104,18
April/ <i>April</i>	105,13	110,02	104,22
Mei/ <i>May</i>	105,45	110,47	104,47
Juni/ <i>June</i>	105,60	111,54	104,50
Juli/ <i>July</i>	105,60	111,25	104,82
Agustus/ <i>August</i>	105,64	110,81	104,71
September/ <i>September</i>	105,69	110,91	105,03
Oktober/ <i>October</i>	105,81	111,20	104,98
November/ <i>November</i>	105,88	111,76	105,46
Desember/ <i>December</i>	106,60	111,99	105,92

Catatan/*Note*: ...Sumber/*Source*: BPS, Survei Harga Konsumen/*BPS-Statistics Indonesia, Consumer Price Survey*

Tabel
Table 9.3.2

**Laju Inflasi Bulanan Menurut Kelompok Pengeluaran
(2019=100) di Kota Medan, 2021**
**Monthly Inflation Rate by Expenditure Group (2018=100) in
Medan Municipality, 2021**

Bulan Month	Makanan, Minuman dan Tembakau Food, Beverages and Tobacco	Pakaian dan Alas Kaki Clothing and Footwear	Perumahan, Air, Listrik, dan Bahan Bakar Rumah Tangga Housing, Water, Electricity, and Household Fuels
(1)	(2)	(3)	(4)
Januari/January	1,14	0,03	0,00
Februari/February	-1,10	0,06	0,00
Maret/March	-0,27	0,31	0,00
April/April	-0,34	0,22	0,00
Mei/May	0,00	2,16	0,02
Juni/June	-0,33	-0,14	0,36
Juli/July	0,86	0,009	0,00
Agustus/August	-0,32	0,08	0,00
September/September	0,80	-0,03	0,14
Oktober/October	-0,15	0,02	0,00
November/November	0,55	0,55	0,33
Desember/December	1,00	0,25	0,10

Lanjutan Tabel/Continued Table 9.3.2

Bulan Month	Perlengkapan, Peralatan, dan Pemeliharaan Rutin Rumah Tangga Furnishing, Household Equipment and Routine Household Maintenance	Kesehatan Health	Transportasi Transport
(1)	(5)	(6)	(7)
Januari/January	0,21	0,33	-0,07
Februari/February	0,34	0,03	-0,19
Maret/March	0,04	0,18	0,01
April/April	0,12	0,01	0,81
Mei/May	0,39	0,05	0,27
Juni/June	0,22	0,00	-0,13
Juli/July	0,52	0,03	0,20
Agustus/August	0,24	0,09	-0,02
September/September	0,09	0,05	0,1
Oktober/October	-0,65	0,10	0,16
November/November	0,51	0,07	1,25
Desember/December	0,30	0,00	0,11

Lanjutan Tabel/*Continued Table* 9.3.2

Bulan Month	Informasi, Komunikasi, dan Jasa Keuangan Information, Communication and Financial Services	Rekreasi, Olahraga, dan Budaya Recreation, Sport, and Culture	Pendidikan Education
(1)	(8)	(9)	(10)
Januari/January	0,00	0,00	0,00
Februari/February	0,00	0,00	0,00
Maret/March	-0,21	0,00	0,00
April/April	0,01	0,13	0,00
Mei/May	0,29	-0,05	0,16
Juni/June	0,03	0,00	0,00
Juli/July	0,02	0,00	0,00
Agustus/August	0,00	-0,16	0,00
September/September	0,02	0,08	0,00
Oktober/October	0,01	-0,41	0,00
November/November	0,00	0,00	0,00
Desember/December	-0,07	-0,03	0,00

Lanjutan Tabel/*Continued Table 9.3.2*

Bulan Month	Penyediaan Makanan dan Minuman/Restoran Food and Beverage Services/Restaurant	Perawatan Pribadi dan Jasa Lainnya Personal Care and Other Services	Umum General
(1)	(11)	(12)	(13)
Januari/January	0,56	-0,64	0,38
Februari/February	0,00	0,43	-0,33
Maret/March	0,58	0,05	-0,03
April/April	0,02	0,70	0,04
Mei/May	0,30	0,41	0,24
Juni/June	0,14	0,97	0,03
Juli/July	0,00	-0,27	0,31
Agustus/August	0,04	-0,39	-0,10
September/September	0,05	0,09	0,31
Oktober/October	0,11	0,25	-0,05
November/November	0,07	0,50	0,46
Desember/December	0,68	0,21	0,44

Catatan/Note: ...

Sumber/Source: BPS, Survei Harga Konsumen/BPS-Statistics Indonesia, Consumer Price Survey

10

PENGELUARAN PENDUDUK POPULATION EXPENDITURE



Rp. 557.130.-
Makanan/ Food



Pengeluaran per Kapita
Sebulan
Monthly Average Expenditure per Capita

Rp. 379.795.
Bukan Makanan/
Non-Food

Total Pengeluaran
Perkapita/bulan
Rp. 936.925.-

Rata-rata konsumsi kalori perkapita/hari
Average daily calorie consumption per capita

2.089.83 Kcal
Makanan/ Food

Rata-rata konsumsi protein perkapita/hari
Average daily per capita protein consumption

58.59 Kcal
Protein/ Protein

PENJELASAN TEKNIS

1. Konsumsi dan Pengeluaran adalah pengeluaran yang dilakukan untuk membeli barang-barang dan jasa-jasa untuk kebutuhan hidup sehari-hari dalam periode tertentu
2. Rata-rata pengeluaran per kapita sebulan adalah biaya yang dikeluarkan untuk konsumsi semua anggota rumah tangga selama sebulan dibagi dengan banyaknya anggota rumah tangga. Pengeluaran untuk konsumsi makanan dihitung selama seminggu terakhir, sedangkan konsumsi bukan makanan dihitung sebulan dan setahun terakhir. Baik konsumsi makanan maupun bukan makanan selanjutnya dikonversikan ke dalam pengeluaran rata-rata sebulan. Angka konsumsi/pengeluaran rata-rata per kapita yang disajikan diperoleh dari hasil bagi jumlah konsumsi seluruh rumah tangga (baik mengonsumsi makanan maupun tidak) terhadap jumlah penduduk.
3. Konsumsi kalori dan protein dihitung dengan mengalikan kuantitas setiap makanan yang dikonsumsi dengan nilai kandungan kalori dan protein setiap jenis makanan berdasarkan daftar konversi zat gizi

TECHNICAL NOTES

1. *Konsumsi dan Pengeluaran adalah pengeluaran yang dilakukan untuk membeli barang-barang dan jasa-jasa untuk kebutuhan hidup sehari-hari dalam periode tertentu*
2. *Rata-rata pengeluaran per kapita sebulan adalah biaya yang dikeluarkan untuk konsumsi semua anggota rumah tangga selama sebulan dibagi dengan banyaknya anggota rumah tangga. Pengeluaran untuk konsumsi makanan dihitung selama seminggu terakhir, sedangkan konsumsi bukan makanan dihitung sebulan dan setahun terakhir. Baik konsumsi makanan maupun bukan makanan selanjutnya dikonversikan ke dalam pengeluaran rata-rata sebulan. Angka konsumsi/pengeluaran rata-rata per kapita yang disajikan diperoleh dari hasil bagi jumlah konsumsi seluruh rumah tangga (baik mengonsumsi makanan maupun tidak) terhadap jumlah penduduk.*
3. *Konsumsi kalori dan protein dihitung dengan mengalikan kuantitas setiap makanan yang dikonsumsi dengan nilai kandungan kalori dan protein setiap jenis makanan berdasarkan daftar konversi zat gizi*

Tabel
Table 10.1

Rata-rata Pengeluaran per Kapita Sebulan Menurut Kelompok Komoditas (rupiah) di Kabupaten Langkat, 2021
Monthly Average Expenditure per Capita by Commodity Group (rupiahs) in Langkat Regency/Municipality, 2021

Kelompok Komoditas/Commodity Group	2021
(1)	(3)
Makanan/Food	
Padi-padian/Cereals	74 463
Umbi-umbian/Tubers	5 723
Ikan/udang/cumi/kerang/Fish/shrimp/common squid/shells	60 730
Daging/Meat	15 070
Telur dan susu/Eggs and milk	28 392
Sayur-sayuran/Vegetables	58 838
Kacang-kacangan/Legumes	9 752
Buah-buahan/Fruits	18 903
Minyak dan kelapa/Oil and coconut	20 886
Bahan minuman/Beverage stuffs	18 860
Bumbu-bumbuan/Spices	10 458
Konsumsi lainnya/Miscellaneous food items	6 317
Makanan dan minuman jadi/Prepared food and beverages	149 015
Rokok dan tembakau /Cigarettes	79 722
Jumlah makanan/Total food	557 130
Bukan makanan/Non-food	
Perumahan dan fasilitas rumah tangga/Housing and household facilities	181 018
Aneka komoditas dan jasa/Goods and services	100 453
Pakaian, alas kaki, dan tutup kepala/Clothing, footwear, and headgear	29 610
Komoditas tahan lama/Durable goods	25 941
Pajak, pungutan, dan asuransi/Taxes and insurance	37 503
Keperluan pesta dan upacara/kenduri/Parties and ceremonies	5 270
Jumlah bukan makanan/Total non-food	379 795
Jumlah/Total	936 925

Catatan/Note: ...

Sumber/Source: BPS, Survei Sosial Ekonomi Nasional (Susenas) Maret/BPS-Statistics Indonesia, National Socioeconomic Survey March

Tabel
Table 10.2**Persentase Pengeluaran per Kapita Sebulan Menurut Golongan Pengeluaran di Kabupaten Langkat, 2020 dan 2021****Percentage of Monthly Expenditure per Capita by Per Capita Spending Group a Month in Langkat Regency, 2020 and 2021**

Golongan Pengeluaran Spending Group (Rp)	2020	2021
(1)	(2)	(3)
< 200.000	0,00	0,00
200 000–299 999	0,06	0,03
300 000–499 999	4,84	4,14
500 000–749 999	28,95	20,30
750 000–999 999	23,32	26,25
1 000 000–1 249 999	19,21	21,15
1 250 000 - 1 500 000	8,05	8,04
> 1 500 000	15,58	20,09
Jumlah/Total	100,00	100,00

Catatan/Note: ...

Sumber/Source: BPS, Survei Sosial Ekonomi Nasional (Susenas) Maret/BPS-Statistics Indonesia, National Socioeconomic Survey March

Tabel
Table 10.3

Persentase Penduduk Menurut Golongan Pengeluaran Per Kapita Sebulan di Kabupaten Langkat, 2020 dan 2021
Percentage of Population by Per Capita Spending Group a Month in Langkat Regency, 2020 and 2021

Golongan Pengeluaran <i>Spending Group</i> (Rp)	2020	2021
(1)	(2)	(3)
< 200.000	0,00	0,00
200 000–299 999	0,19	0,11
300 000–499 999	9,96	8,77
500 000–749 999	39,65	30,11
750 000–999 999	23,59	28,25
1 000 000–1 249 999	15,10	17,82
1 250 000 - 1 500 000	5,13	5,53
> 1 500 000	6,38	9,39
Jumlah/Total	100,00	100,00

Catatan/Note: ...

Sumber/Source: BPS, Survei Sosial Ekonomi Nasional (Susenas) Maret/BPS-Statistics Indonesia, National Socioeconomic Survey March

Tabel 10.4 **Rata-rata Konsumsi Kalori Perkapita Sehari menurut Komoditi Makanan dan Distribusi Pengeluaran, 2021 (Kcal)**

Kelompok Komoditas/Commodity Group	2021
(1)	(3)
Makanan/Food	
Padi-padian/Cereals	861,83
Umbi-umbian/Tubers	28,95
Ikan/udang/cumi/kerang/Fish/shrimp/common squid/shells	64,89
Daging/Meat	46,45
Telur dan susu/Eggs and milk	55,28
Sayur-sayuran/Vegetables	45,61
Kacang-kacangan/Legumes	42,88
Buah-buahan/Fruits	33,95
Minyak dan kelapa/Oil and coconut	360,59
Bahan minuman/Beverage stuffs	110,83
Bumbu-bumbuan/Spices	8,95
Konsumsi lainnya/Miscellaneous food items	42,33
Makanan dan minuman jadi/Prepared food and beverages	387,25
Rokok/Cigarettes	0,00
Jumlah makanan/Total food	2 089,83

Catatan/Note: ...

Sumber/Source: BPS, Survei Sosial Ekonomi Nasional (Susenas) Maret/BPS-Statistics Indonesia, National Socioeconomic Survey March

Tabel 10.5 **Rata-rata Konsumsi Protein Perkapita Sehari menurut Komoditi Makanan dan Distribusi Pengeluaran, 2021 (Gram)**

Kelompok Komoditas/ <i>Commodity Group</i>	2021
(1)	(3)
Makanan/Food	
Padi-padian/ <i>Cereals</i>	20,23
Umbi-umbian/ <i>Tubers</i>	0,41
Ikan/udang/cumi/kerang/ <i>Fish/shrimp/common squid/shells</i>	11,02
Daging/ <i>Meat</i>	2,91
Telur dan susu/ <i>Eggs and milk</i>	3,17
Sayur-sayuran/ <i>Vegetables</i>	2,78
Kacang-kacangan/ <i>Legumes</i>	4,02
Buah-buahan/ <i>Fruits</i>	0,35
Minyak dan kelapa/ <i>Oil and coconut</i>	0,50
Bahan minuman/ <i>Beverage stuffs</i>	0,60
Bumbu-bumbuan/ <i>Spices</i>	0,40
Konsumsi lainnya/ <i>Miscellaneous food items</i>	0,88
Makanan dan minuman jadi/ <i>Prepared food and beverages</i>	11,33
Rokok/ <i>Cigarettes</i>	0,00
Jumlah makanan/<i>Total food</i>	58,59

Catatan/*Note*: ...

Sumber/*Source*: BPS, Survei Sosial Ekonomi Nasional (Susenas) Maret/BPS-*Statistics Indonesia, National Socioeconomic Survey March*

11

PERDAGANGAN TRADE



Pasar
Kios/Stall
1.111

Pasar
Lods/Loods
1.119



Pasar Sayur/
Vegetables Market
535



Pasar Buah
Fruits Market
0



Industri Makanan Ringan/
Snack Industry
2.210



Industri Kerajinan/anyaman
Craft Industry
466



Industri Jasa
Service Industry
678



Industri Konveksi
Convection Industry
496



Industri Meubel
Furniture Industry
283

PENJELASAN TEKNIS**TECHNICAL NOTES**

1. Perusahaan adalah tempat terjadinya kegiatan produksi dan berkumpulnya semua faktor produksi. Setiap perusahaan ada yang terdaftar di pemerintah dan ada pula yang tidak. Bagi perusahaan yang terdaftar dipemerintah, mereka mempunyai badan usaha untuk perusahaannya.
 2. SIUP adalah Izin Usaha yang dikeluarkan Instansi Pemerintah melalui Dinas Perindustrian dan Perdagangan Kota/Wilayah sesuai Domisili perusahaan. SIUP digunakan untuk menjalankan perusahaan secara legal.
 3. Pedagang adalah orang yang melakukan perdagangan, memperjualbelikan barang yang tidak diproduksi sendiri, untuk memperoleh suatu keuntungan. Pedagang dapat dikategorikan menjadi: Pedagang grosir, beroperasi dalam rantai distribusi antara produsen dan pedagang eceran.
 4. Badan usaha adalah kesatuan yuridis (hukum), teknis, dan ekonomis yang bertujuan mencari laba atau keuntungan. Badan Usaha seringkali disamakan dengan perusahaan, walaupun pada kenyataannya berbeda. Perbedaan utamanya,
1. *The company is the production and gathering of all factors of production. Any company registered in the government there and some are not. For companies that are registered with the government, they have a business entity for the company.*
 2. *SIUP is issued Permit Government Agencies through the Department of Industry and Trade of the City / County according domicile of the company. License used to run a company legally.*
 3. *Traders are people who do trade, trade in goods that are not produced, to gain an advantage. Traders can be categorized into: Wholesalers, operates in the distribution chain between manufacturers and retailers..*
 4. *The business entity is a juridical entity (law), technical, economical and aiming for profit or gain. Enterprises often equated with the company, although the reality is different. The main difference Enterprises is a temporary agency companies is the place*

Badan Usaha adalah lembaga sementara perusahaan adalah tempat di mana Badan Usaha itu mengelola faktor-faktor produksi.

where the business entities that manage the factors of production.

- | | |
|---|--|
| <p>5. Perseroan terbatas (PT) adalah badan usaha yang modalnya diperoleh dari hasil penjualan saham. Setiap pemegang surat saham mempunyai hak atas perusahaan dan setiap pemegang surat saham berhak atas keuntungan (dividen).</p> | <p>5. <i>Limited liability company (PT) is a business entity whose capital is derived from the sale of shares. Each holder of shares have the right to the company and each holder of shares entitled to profits (dividends).</i></p> |
| <p>6. Firma (Fa) adalah badan usaha yang didirikan oleh 2 orang atau lebih di mana tiap- tiap anggota bertanggung jawab penuh atas perusahaan. Modal firma berasal dari anggota pendiri serta laba/keuntungan dibagikan kepada anggota dengan perbandingan sesuai akta pendirian.</p> | <p>6. <i>Firm is an entity established y two or more persons in which each member tiap- take full respnsibility for the company. Capital comes from the firm's founding member and earnings / profits distributed to the members with the appropriate ratio of the deed.</i></p> |
| <p>7. Persekutuan Komanditer (CV) adalah suatu persekutuan yang didirikan oleh seorang atau beberapa orang yang mempercayakan uang atau barang kepada seorang atau beberapa orang yang menjalankan perusahaan dan bertindak sebagai pemimpin.</p> | <p>7. <i>CV is a partnership established by one or several people who entrusted money or goods to a individual or individuals who run the company and act as a leader.</i></p> |
| <p>8. Pasar adalah tempat dimana pembeli dan penjual bertemu dan berfungsi, barang atau jasa tersedia untuk dijual, dan terjadi perpindahan hak milik.</p> | <p>8. <i>The market is a place where buyers and sellers meet and work, goods or services available for sale, and the displacement of property rights.</i></p> |

9. Koperasi adalah organisasi bisnis yang dimiliki dan dioperasikan oleh orang-seorang demi kepentingan bersama. Koperasi melandaskan kegiatan berdasarkan prinsip gerakan ekonomi rakyat yang berdasarkan asas kekeluargaan.
 10. Koperasi Unit Desa adalah suatu Koperasi serba usaha yang beranggotakan penduduk desa dan berlokasi didaerah pedesaan, daerah kerjanya biasanya mencakup satu wilayah kecamatan. Pembentukan KUD ini merupakan penyatuan dari beberapa Koperasi pertanian yang kecil dan banyak jumlahnya dipedesaan.
9. *Koperasi is a business organization owned and operated by the individual for the common interest. Cooperatives bases its activities on the principle of people's economic movement based on the principle of family.*
 10. *Koperasi Unit Desa is an all-round cooperative venture consisting of villagers and are located in rural areas, the area of work usually covers one of the districts. This cooperative formation represents the union of several small agricultural cooperatives, and many in the country*

Tabel
Table 11.1

**Jumlah Sarana Perdagangan Menurut Jenisnya di
Kabupaten Langkat, 2018–2021**
**Number of Trading Facilities by Type of Facility in Langkat
Regency, 2018–2021**

Jenis Sarana Perdagangan Type of Trading Facilities	2018	2019	2020	2021
(1)	(2)	(3)	(4)	(5)
Toko/Store	240	283	312	325
Kios	571	571	1 111	1 111

Catatan/Note:

Sumber/Source: Dinas Perindustrian dan Perdagangan Kabupaten Langkat / Industry and Trade Office of Langkat Regency.

Tabel
Table 11.2**Jumlah Kios/Lods dan Pasar Sayur yang Dikelola Dinas Perindustrian dan Perdagangan Kabupaten Langkat, 2021**
Number of Loads and Vegetables Market Industry and Trade Office of Langkat Regency, 2021

Kecamatan Subdistrict	Jumlah Kios Number of Loads	Jumlah Lods Number of Loads	Pasar Sayur Vegetables Market	Pasar Buah Fruits Market
(1)	(2)	(3)	(4)	(5)
Bahorok	8	191	104	-
Sirapit	-	-	-	-
Salapian	-	55	36	-
Kutambaru	-	88	32	-
Sei Bingai	-	64	65	-
Kuala	134	8	50	-
Selesai	8	36	3	-
Binjai	-	20	9	-
Stabat	162	162	102	-
Wampu	-	-	-	-
Batang Serangan	112	1	-	-
Sawit Seberang	-	6	10	-
Padang Tualang	-	-	-	-
Hinai	10	1	-	-
Secanggih	-	64	-	-
Tanjung Pura	68	194	20	-
Gebang	33	8	6	-
Babalan	403	114	58	-
Sei Lapan	-	15	-	-
Brandan Barat	-	-	-	-
Besitang	-	-	-	-
Pangkalan Susu	173	84	33	-
Pematang Jaya	-	8	7	-
Kabupaten Langkat	1 111	1 119	535	-

Catatan/Note:

Sumber/Source: Dinas Perindustrian dan Perdagangan Kabupaten Langkat / Industry and Trade Office of Langkat Regency.

Tabel 11.3
Table

Jumlah Industri yang Dikelola Dinas Perindustrian dan Perdagangan Kabupaten Langkat, 2021
Number of Industry Market Industry and Trade Office of Langkat Regency, 2021

Kecamatan Subdistrict	Jumlah Industri Makanan Ringan Number of Snack Industry	Jumlah Industri Kerajinan/ Anyaman Number of Craft Industry	Jumlah Industri Konveksi Number of Convection Industry	Jumlah Galian Bukan Logam Number Of Mining is Not Metal	Jumlah Industri Jasa Number of Service Industry
(1)	(2)	(3)	(4)	(5)	(6)
Bahorok	42	31	14	1	15
Sirapit	27	6	8	-	6
Salapian	29	23	11	-	21
Kutamaru	34	4	5	-	7
Sei Bingai	139	23	5	1	17
Kuala	61	11	10	-	5
Selesai	76	6	7	-	3
Binjai	50	5	2	-	41
Stabat	110	13	26	-	23
Wampu	37	12	15	27	13
Batang Serangan	60	9	54	2	67
Sawit Seberang	192	12	44	3	44
Padang Tualang	143	12	35	-	63
Hinai	183	15	23	106	51
Secanggang	164	20	63	101	108
Tanjung Pura	112	48	43	-	54
Gebang	205	4	11	-	11
Babalan	54	28	5	-	5
Sei Lapan	85	17	26	3	22
Brandan Barat	80	24	9	12	-
Besitang	81	91	15	5	17
Pangkalan Susu	146	31	36	6	57
Pematang Jaya	100	21	29	2	28
Kabupaten Langkat	2 210	466	496	269	678

Lanjutan Tabel/*Continued Table* 11.3

Kecamatan <i>Subdistrict</i>	Jumlah Industri Mebel <i>Number Of Furniture Industry</i>	Jumlah Industri Pengolahan Logam <i>Number Of Metal Processing Industry</i>	Jumlah Industri Kimia Farmasi <i>Number Of Pharmaceutical Industry Farmasi</i>
(1)	(2)	(3)	(4)
Bahorok	22	9	-
Sirapit	17	1	-
Salapian	3	3	-
Kutambaru	6	-	-
Sei Bingai	32	5	-
Kuala	2	3	-
Selesai	-	-	-
Binjai	9	9	-
Stabat	23	24	-
Wampu	7	18	-
Batang Serangan	36	10	-
Sawit Seberang	12	9	-
Padang Tualang	29	27	1
Hinai	10	25	-
Secanggang	14	42	3
Tanjung Pura	18	12	-
Gebang	3	9	-
Babalan	8	-	2
Sei Lapan	6	8	-
Brandan Barat	4	4	-
Besitang	10	4	2
Pangkalan Susu	9	13	-
Pematang Jaya	3	15	-
Kabupaten Langkat	283	250	6

Catatan/*Note*:Sumber/*Source*: Dinas Perindustrian dan Perdagangan Kabupaten Langkat / *Industry and Trade Office of Langkat Regency*.

Tabel
Table 11.4

**Jumlah Timbangan yang Dikelola Dinas Perindustrian dan
Perdagangan Kabupaten Langkat, 2021**
*Number of Scale Managed by Industry and Trade Office of
Langkat Regency, 2021*

Kecamatan Subdistrict	Jumlah Timbangan Pegas	Jumlah Timbangan Pegas	Jumlah Timbangan Bebek	Jumlah Timbangan Bobot Ingsut	Jumlah Timbangan Gantung	Jumlah Timbangan Elektrik
(1)	(2)	(3)	(4)	(5)	(6)	(7)
Bahorok	-	30	36	-	-	-
Sirapit	-	-	20	-	-	-
Salapian	6	12	99	19	14	-
Kutamaru	-	6	1	-	1	-
Sei Bingai	38	9	-	3	-	-
Kuala	312	87	38	113	17	2
Selesai	114	97	136	17	17	1
Binjai	13	19	2	42	1	-
Stabat	136	57	191	130	8	5
Wampu	34	35	125	68	5	-
Batang Serangan	39	37	152	15	13	9
Sawit Seberang	171	26	57	4	10	3
Padang Tualang	-	30	-	36	-	-
Hinai	-	112	392	-	21	-
Secanggang	123	63	121	47	15	-
Tanjung Pura	175	22	70	29	4	-
Gebang	75	49	54	-	20	-
Babalan	89	26	143	2	-	4
Sei Lapan	63	98	129	76	6	-
Brandan Barat	-	20	-	-	-	-
Besitang	170	73	29	29	29	-
Pangkalan Susu	3	15	19	37	-	-
Pematang Jaya	1	2	-	5	-	-
Kabupaten Langkat	1 562	925	1 814	672	181	24

Catatan/Note:

Sumber/Source: Dinas Perindustrian dan Perdagangan Kabupaten Langkat / Industry and Trade Office of Langkat Regency.

SISTEM NERACA REGIONAL SYSTEM OF REGIONAL ACCOUNTS



PENJELASAN TEKNIS

1. Penghitungan statistik neraca nasional mengikuti buku petunjuk yang diterbitkan oleh Perserikatan Bangsa Bangsa (PBB) dikenal sebagai Sistem Neraca Nasional (SNN). SNN adalah rekomendasi internasional tentang bagaimana menyusun ukuran aktivitas ekonomi yang sesuai dengan standar neraca baku yang didasarkan pada prinsip-prinsip ekonomi. Rekomendasi yang dimaksud dinyatakan dalam sekumpulan konsep, definisi, klasifikasi, dan aturan neraca yang disepakati secara internasional dalam mengukur indikator tertentu seperti Produk Domestik Bruto (PDB). Salah satu bentuk adaptasi pencatatan statistik nasional adalah melakukan perubahan tahun dasar PDB Indonesia dari tahun 2000 ke 2010. Perubahan tahun dasar PDB dilakukan seiring dengan mengadopsi rekomendasi PBB yang tertuang dalam Sistem Neraca Nasional 2008 (SNA 2008).
2. Produk Domestik Bruto pada tingkat nasional serta Produk Domestik Regional Bruto (PDRB) pada tingkat regional (kabupaten) menggambarkan kemampuan suatu wilayah untuk menciptakan nilai tambah pada suatu waktu tertentu. Untuk

TECHNICAL NOTES

1. *The method used to estimate national accounts statistics is based on the standard guidelines formed by United Nation known as System of National Accounts (SNA). SNA is the internationally agreed standard set of recommendations on how to compile measures of economic activity in accordance with strict accounting conventions based on economic principles. The recommendations are expressed in term of a set of concepts, definitions, classifications and accounting rules that comprise the internationally agreed standard for measuring indicators such as Gross Domestic Product (GDP). One of the improvement in the national statistical system is to rebase GDP form base year 2000 to 2010 in order to capture current economic condition. It is in line with the United Nations (UN) recommendation on 2008 SNA.*
2. *The basic measure of the value added arising from economic activity is known as Gross Domestic Product at the national level and Gross Regional Domestic Product (GRDP) at the regional level (provinces/ regencies/ municipalities). To compile these statistics, two approaches*

menyusun PDB maupun PDRB digunakan 2 pendekatan, yaitu lapangan usaha dan pengeluaran. Keduanya menyajikan komposisi data nilai tambah dirinci menurut sumber kegiatan ekonomi (lapangan usaha) dan menurut komponen penggunaannya. PDB maupun PDRB dari sisi lapangan usaha merupakan penjumlahan seluruh komponen nilai tambah bruto yang mampu diciptakan oleh sektor0sektor ekonomi atas berbagai aktivitas produksinya. Sedangkan dari sisi pengeluaran menjelaskan tentang penggunaan dari nilai tambah tersebut.

3. PDB menurut lapangan usaha mengalami perubahan klasifikasi dari 9 lapangan usaha menjadi 17 lapangan usaha. PDB menurut lapangan usaha dirinci menurut total nilai tambah dari seluruh sektor ekonomi yang mencakup lapangan usaha Pertanian, Kehutanan, dan Perikanan; Pertambangan dan Penggalian; Industri Pengolahan; Pengadaan Listrik dan Gas; Pengadaan Air, Pengelolaan Sampah, Limbah dan Daur Ulang; Konstruksi; Perdagangan Besar dan Eceran, Reparasi Mobil dan Sepeda Motor; Transportasi dan Pergudangan; Penyediaan Akomodasi dan Makan Minum; Informasi dan Komunikasi; Jasa Keuangan dan Asuransi; Real Estat; Jasa

have been used, i.e. "production approach" and "expenditure approach". The first approach is to measure value added produced by various kinds of economic activities, while the second approach is to measure final uses of the country's output. In other words, GDP/GRDP is the sum of total value added produced by all economic industries (activities) and the way of using it.

3. *GDP by industry classification changes from 9 sectors to 17 industries. GDP by industry is classified by types of economic activities such as Agriculture, Forestry and Fishing; Mining and Quarrying; Manufacturing; Electricity and Gas; Water supply, Sewerage, Waste Management and Remediation Activities; Construction; Wholesale and Retail Trade; Repair of Motor Vehicles and Motorcycles; Transportation and Storage; Accommodation and Food Service Activities; Information and Communication; Financial and Insurance Activities; Real Estate Activities; Business Activities; Public Administration; Defence and Compulsory Social Security; Education; Human Health and*

Perusahaan; Administrasi Pemerintahan, Pertahanan dan Jaminan Sosial Wajib; Jasa Pendidikan; Jasa Kesehatan dan Kegiatan Sosial; dan Jasa lainnya.

Social Work Activities; and Other Services Activities.

4. PDB menurut pengeluaran mengalami perubahan klasifikasi dimana pengeluaran konsumsi Lembaga Non Profit yang Melayani Rumah Tangga (LNPRT) yang sebelumnya termasuk bagian dari pengeluaran konsumsi rumah tangga menjadi komponen terpisah. Sehingga klasifikasi PDB menurut pengeluaran dirinci menjadi 7 komponen yaitu komponen pengeluaran konsumsi rumah tangga, pengeluaran konsumsi LNPRT, pengeluaran konsumsi pemerintah, pembentukan modal tetap bruto, perubahan inventori, ekspor barang dan jasa, dan impor barang dan jasa.
4. *GDP by expenditure classification changes where consumption expenditure Nonprofit Institutions Serving Households (NPISH) previously included as part of household consumption expenditure is taken out into separate component. So that, GDP by type of expenditures is classified into: household consumption expenditure, NPISH consumption expenditure, government consumption expenditure, gross fixed capital formation, changes in inventories, exports of goods and services, and imports of goods and services.*
5. Produk Domestik Bruto maupun agregat turunannya disajikan dalam 2 (dua) versi penilaian, yaitu atas dasar "harga berlaku" dan atas dasar "harga konstan". Disebut sebagai harga berlaku karena seluruh agregat dinilai dengan menggunakan harga pada tahun berjalan, sedangkan harga konstan penilaiannya didasarkan kepada harga satu tahun dasar tertentu, dalam publikasi ini digunakan harga tahun 2010.
5. *GDP and its aggregations are presented in two forms: at current market prices and at constant base year market prices. In presenting current market prices, all aggregates are valued at current market prices, while base year constant market prices are shown by valuing all aggregates at fixed base year prices. Year of 2010 is used as the base year in this publication.*

6. Laju pertumbuhan Produk Domestik Bruto diperoleh dari perhitungan PDB atas dasar harga konstan. Diperoleh dengan cara mengurangi nilai PDB pada tahun ke n terhadap nilai pada tahun ke $n-1$ (tahun sebelumnya), dibagi dengan nilai pada tahun ke $n-1$, dikalikan dengan 100 persen. Laju pertumbuhan menunjukkan perkembangan agregat pendapatan dari satu waktu tertentu terhadap waktu sebelumnya.
6. *Growth rate of Gross Domestic Product is derived from GDP at constant market prices. It is obtained by subtracting the value of GDP year n with the value of GDP year $n-1$, divided by the value of GDP year $n-1$ then multiplied by 100 percent. The growth rate of GDP explains the income growth during the given period.*

<https://langkahkab.bps.go.id>

ULASAN

Angka PDRB atas dasar harga berlaku (ADHB) Kabupaten Langkat tahun 2021 senilai 46.301,20 miliar rupiah. Lapangan usaha Pertanian, Kehutanan dan Perikanan masih memberi sumbangan terbesar pada PDRB Kabupaten Langkat. Sumbangan sektor tersebut pada PDRB Kabupaten Langkat mencapai 40,30 persen. Jika Dibanding dengan tahun lalu, sektor pertanian mengalami kenaikan sebesar 0,73 persen. Pada peringkat kedua adalah Sektor Industri Pengolahan sebesar 16,02 persen. Sektor Perdagangan Besar dan Eceran, Reparasi Mobil dan Sepeda Motor menempati urutan ketiga dan menyumbangkan andil sebesar 10,98persen.

Sementara itu PDRB atas dasar harga konstan (ADHK) tahun 2010 digunakan untuk menggambarkan perkembangan PDRB dan komponennya. Berdasarkan laju pertumbuhan PDRB ADHK Kabupaten langkat tahun 2021, pertumbuhan PDRB tertinggi sebesar 5,93 persen pada sektor Informasi dan Komunikasi.

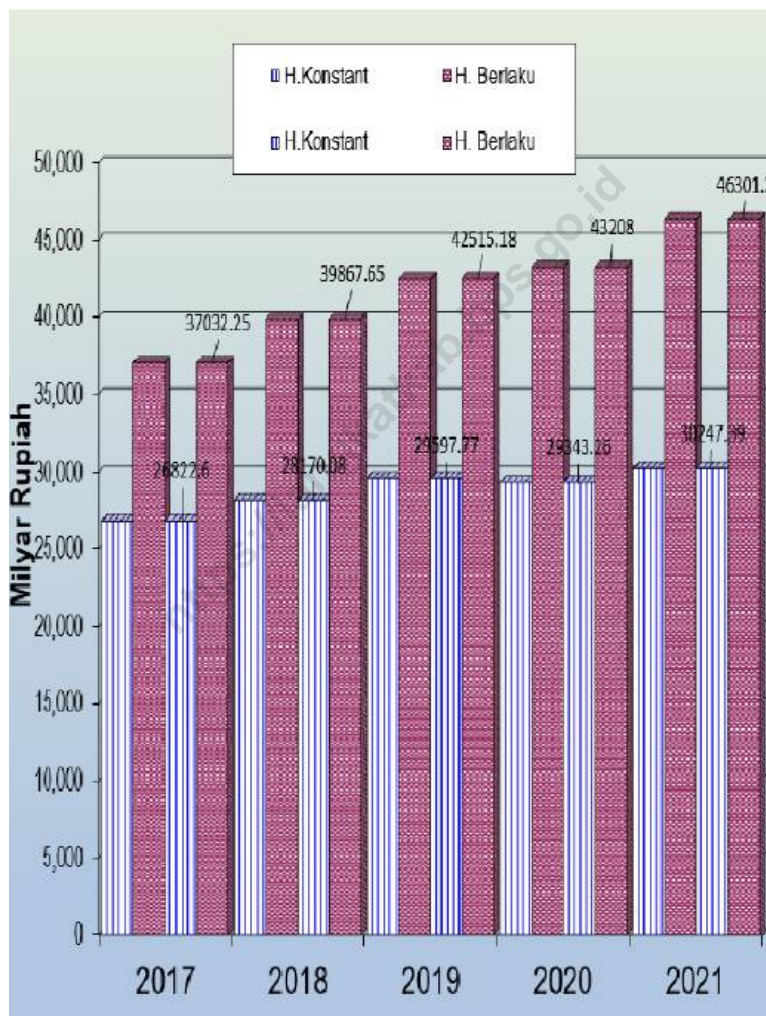
DESCRIPTION

GDRP based on current price of Langkat Regency in 2021 is about 46.301,20 billion rupiahs. The bussiness field on Agriculture, Forestry, and Fishery is the biggest share on GDRP in Langkat regency. In 2021, Agriculture, Forestry and Fishery shares 40,30 percent of GDRP of Langkat Regency. Compared to 2020, its value increased by 0,73 percent. The second rank was Manufacturing Industry sector with 16,02percent contribution. The Wholesale and Retail Trade; Repair of Motor Vehicles and Motorcyclesr is the third rank with a contribution of 10,98percent.

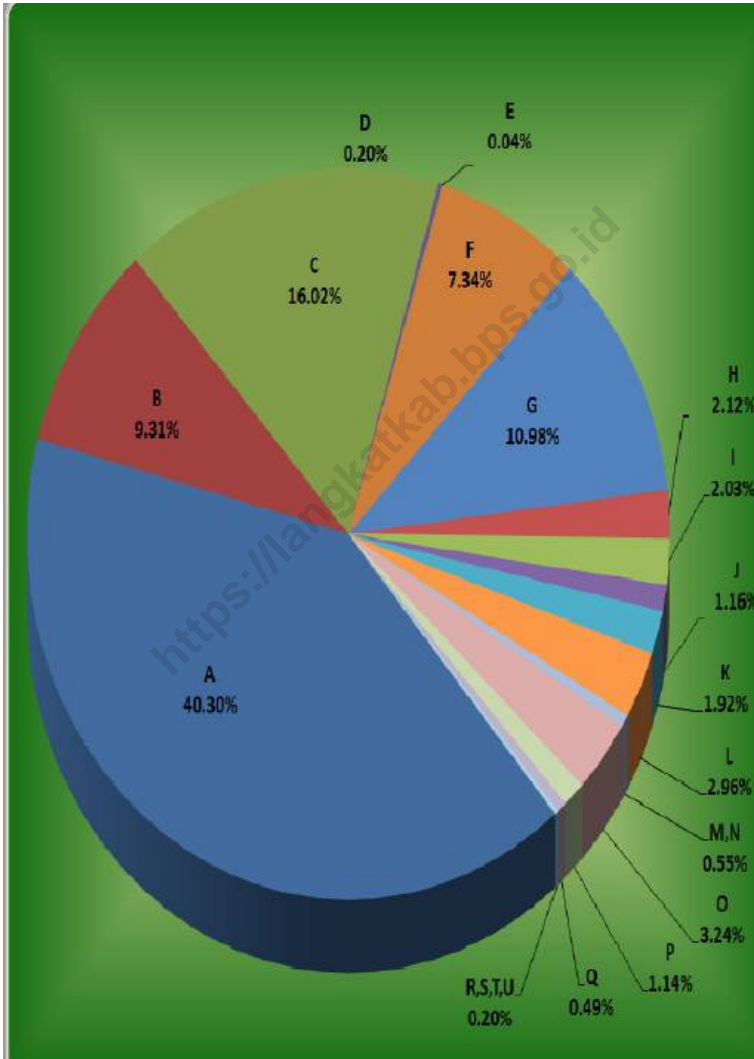
GDRP based on constant price based on the year 2010 was used for capturing the growth of GDRP and the components. In 2021 GDRP based on constant price, the highest growth was 5,93 percent on Information and Communication sector.

Gambar 12.1
Figures

**Perkembangan PDRB Kabupaten Langkat (%),
2017-2021**
Growth of GDRP of Langkat Regency (%), 2017-2021



Gambar 12.2 Distribusi PDRB atas Dasar Harga Berlaku(%), 2021
Figures 12.2 Distribution of GDRP at Current Market Place, 2021



12.1 PRODUK DOMESTIK REGIONAL BRUTO PROVINSI PROVINCIAL GROSS REGIONAL DOMESTIC PRODUCT

Tabel 12.1 **Produk Domestik Regional Bruto Atas Dasar Harga Berlaku Menurut Lapangan Usaha (miliar rupiah), 2017-2021**
Gross Regional Domestic Product at Current Market Prices by Industry (billion rupiahs), 2017-2021

	Lapangan Usaha/Industry	2017	2018	2019	2020*	2021**
	(1)	(2)	(3)	(4)	(5)	(6)
A	Pertanian, Kehutanan, dan Perikanan/ <i>Agriculture, Forestry, and Fishing</i>	14 524,14	15 551,28	16 471,77	17 095,45	18 658,42
B	Pertambangan dan Penggalian/ <i>Mining and Quarrying</i>	3 547,68	3 826,74	4 055,45	3 982,29	4 311,71
C	Industri Pengolahan/ <i>Manufacturing</i>	6 010,75	6 410,49	6 711,51	6 864,11	7 415,69
D	Pengadaan Listrik dan Gas/ <i>Electricity and Gas</i>	75,26	80,52	85,40	87,57	90,86
E	Pengadaan Air; Pengelolaan Sampah, Limbah, dan Daur Ulang/ <i>Water Supply; Sewerage, Waste Management, and Remediation Activities</i>	13,05	14,11	15,24	15,84	16,87
F	Konstruksi/ <i>Construction</i>	2 725,86	3 000,67	3 242,94	3 207,42	3 399,02
G	Perdagangan Besar dan Eceran; Reparasi Mobil dan Sepeda Motor/ <i>Wholesale and Retail Trade; Repair of Motor Vehicles and Motorcycles</i>	4 055,49	4 408,86	4 799,03	4 834,13	5 085,98
H	Transportasi dan Pergudangan/ <i>Transportation and Storage</i>	866,95	940,86	1 032,35	961,83	982,78
I	Penyediaan Akomodasi dan Makan Minum/ <i>Accommodation and Food Service Activities</i>	833,58	909,10	996,37	927,17	940,49
J	Informasi dan Komunikasi/ <i>Information and Communication</i>	355,58	395,92	443,86	493,45	534,79

Lanjutan Tabel/*Continued Table* 12.1

Lapangan Usaha/ <i>Industry</i>		2017	2018	2019	2020*	2021**
(1)		(2)	(3)	(4)	(5)	(6)
K	Jasa Keuangan dan Asuransi/ <i>Financial and Insurance Activities</i>	756,82	815,60	847,05	829,99	887,70
L	Real Estat/ <i>Real Estate Activities</i>	1 083,03	1 189,54	1 299,59	1 330,72	1 370,20
M,N	Jasa Perusahaan/ <i>Business Activities</i>	209,36	225,38	255,26	250,00	255,36
O	Administrasi Pemerintahan, Pertahanan, dan Jaminan Sosial Wajib/ <i>Public Administration and Defence; Compulsory Social Security</i>	1 310,37	1 371,85	1 454,44	1 504,04	1 501,23
P	Jasa Pendidikan/ <i>Education</i>	411,01	446,08	488,62	508,57	529,45
Q	Jasa Kesehatan dan Kegiatan Sosial/ <i>Human Health and Social Work Activities</i>	175,99	196,04	221,21	224,75	226,83
R,S,T,U	Jasa Lainnya/ <i>Other Services Activities</i>	77,32	84,62	95,10	90,68	93,82
Produk Domestik Bruto/ Gross Domestic Product		37 032,25	39 867,65	42 515,18	43 208,00	46 301,20

Catatan/*Note*: Perbedaan antara jumlah PDRB 34 Provinsi dan PDB Indonesia antara lain disebabkan oleh diskrepansi statistik/
The difference between the total

* : Angka Sementara

** : Angka Sangat Sementara

Sumber/*Source*: BPS, berbagai sensus, survei dan sumber lain/ BPS-Statistics Indonesia, various census, survey, and other sources

Tabel
Table 12.2

Produk Domestik Regional Bruto Atas Dasar Harga Konstan 2010 Menurut Lapangan Usaha (miliar rupiah), 2017-2021
Gross Regional Domestic Product at 2010 Constant Market Prices by Industry (billion rupiahs), 2017-2021

	Lapangan Usaha/Industry	2017	2018	2019	2020*	2021**
	(1)	(2)	(3)	(4)	(5)	(6)
A	Pertanian, Kehutanan, dan Perikanan/ <i>Agriculture, Forestry, and Fishing</i>	11 478,95	12 051,57	12 737,61	12 872,40	13 359,53
B	Pertambangan dan Penggalian/ <i>Mining and Quarrying</i>	2 627,67	2 768,63	2 931,33	2 868,05	2 987,88
C	Industri Pengolahan/ <i>Manufacturing</i>	3 889,66	4 024,17	4 140,11	4 060,39	4 152,35
D	Pengadaan Listrik dan Gas/ <i>Electricity and Gas</i>	64,41	67,30	69,61	71,11	73,28
E	Pengadaan Air; Pengelolaan Sampah, Limbah, dan Daur Ulang/ <i>Water Supply; Sewerage, Waste Management, and Remediation Activities</i>	10,12	10,87	11,71	12,12	12,78
F	Konstruksi/ <i>Construction</i>	1 967,30	2 077,93	2 179,25	2 083,69	2 148,20
G	Perdagangan Besar dan Eceran; Reparasi Mobil dan Sepeda Motor/ <i>Wholesale and Retail Trade; Repair of Motor Vehicles and Motorcycles</i>	2 638,41	2 775,30	2 878,38	2 807,03	2 877,87
H	Transportasi dan Pergudangan/ <i>Transportation and Storage</i>	562,80	600,36	642,40	582,16	578,94
I	Penyediaan Akomodasi dan Makan Minum/ <i>Accommodation and Food Service Activities</i>	551,00	591,04	641,66	593,87	601,37
J	Informasi dan Komunikasi/ <i>Information and Communication</i>	347,95	382,68	416,43	456,35	483,41

Lanjutan Tabel/*Continued Table 12.2*

Lapangan Usaha/ <i>Industry</i>		2017	2018	2019	2020*	2021**
(1)		(2)	(3)	(4)	(5)	(6)
K	Jasa Keuangan dan Asuransi/ <i>Financial and Insurance Activities</i>	502,91	524,35	543,40	544,55	565,98
L	Real Estat/ <i>Real Estate Activities</i>	727,13	773,89	813,08	816,37	817,54
M,N	Jasa Perusahaan/ <i>Business Activities</i>	137,40	145,60	153,78	145,59	145,38
O	Administrasi Pemerintahan, Pertahanan, dan Jaminan Sosial Wajib/ <i>Public Administration and Defence; Compulsory Social Security</i>	816,35	843,71	877,23	872,90	871,64
P	Jasa Pendidikan/ <i>Education</i>	320,03	340,07	357,48	359,19	372,39
Q	Jasa Kesehatan dan Kegiatan Sosial/ <i>Human Health and Social Work Activities</i>	129,35	137,43	144,80	142,20	142,00
R,S,T,U	Jasa Lainnya/ <i>Other Services Activities</i>	51,13	55,18	59,50	55,27	56,86
Produk Domestik Bruto/ Gross Domestic Product		26 822,60	28 170,08	29 597,77	29 343,26	30 247,39

Catatan/*Note*: * : Angka Sementara

** : Angka Sangat Sementara

Sumber/*Source*: BPS, berbagai sensus, survei dan sumber lain/ BPS-Statistics Indonesia, various census, survey, and other sources

Tabel
Table 12.3

**Distribusi Persentase Produk Domestik Regional Bruto
Atas Dasar Harga Berlaku Menurut Lapangan Usaha,
2017-2021**
*Percentage Distribution of Gross Regional Domestic Product
at Current Market Prices by Industry, 2017-2021*

	Lapangan Usaha/ <i>Industry</i>	2017	2018	2019	2020*	2021**
	(1)	(2)	(3)	(4)	(5)	(6)
A	Pertanian, Kehutanan, dan Perikanan/ <i>Agriculture, Forestry, and Fishing</i>	39,22	39,01	38,74	39,57	40,30
B	Pertambangan dan Penggalian/ <i>Mining and Quarrying</i>	9,58	9,60	9,54	9,22	9,31
C	Industri Pengolahan/ <i>Manufacturing</i>	16,23	16,08	15,79	15,89	16,02
D	Pengadaan Listrik dan Gas/ <i>Electricity and Gas</i>	0,20	0,20	0,20	0,20	0,20
E	Pengadaan Air; Pengelolaan Sampah, Limbah, dan Daur Ulang/ <i>Water Supply; Sewerage, Waste Management, and Remediation Activities</i>	0,04	0,04	0,04	0,04	0,04
F	Konstruksi/ <i>Construction</i>	7,36	7,53	7,63	7,42	7,34
G	Perdagangan Besar dan Eceran; Reparasi Mobil dan Sepeda Motor/ <i>Wholesale and Retail Trade; Repair of Motor Vehicles and Motorcycles</i>	10,95	11,06	11,29	11,19	10,98
H	Transportasi dan Pergudangan/ <i>Transportation and Storage</i>	2,34	2,36	2,43	2,23	2,12
I	Penyediaan Akomodasi dan Makan Minum/ <i>Accommodation and Food Service Activities</i>	2,25	2,28	2,34	2,15	2,03
J	Informasi dan Komunikasi/ <i>Information and Communication</i>	0,96	0,99	1,04	1,14	1,16
K	Jasa Keuangan dan Asuransi/ <i>Financial and Insurance Activities</i>	2,04	2,05	1,99	1,92	1,92

Lanjutan Tabel/*Continued Table* 12.3

Lapangan Usaha/ <i>Industry</i>		2017	2018	2019	2020*	2021**
(1)		(2)	(3)	(4)	(5)	(6)
L	Real Estat/ <i>Real Estate Activities</i>	2,92	2,98	3,06	3,08	2,96
M,N	Jasa Perusahaan/ <i>Business Activities</i>	0,57	0,57	0,60	0,58	0,55
O	Administrasi Pemerintahan, Pertahanan, dan Jaminan Sosial Wajib/ <i>Public Administration and Defence; Compulsory Social Security</i>	3,54	3,44	3,42	3,48	3,24
P	Jasa Pendidikan/ <i>Education</i>	1,11	1,12	1,15	1,18	1,14
Q	Jasa Kesehatan dan Kegiatan Sosial/ <i>Human Health and Social Work Activities</i>	0,48	0,49	0,52	0,52	0,49
R,S,T,U	Jasa Lainnya/ <i>Other Services Activities</i>	0,21	0,21	0,22	0,21	0,20
Produk Domestik Bruto/ Gross Domestic Product		100,00	100,00	100,00	100,00	100,00

Catatan/*Note*: * : Angka Sementara

** : Angka Sangat Sementara

Sumber/*Source*: BPS, berbagai sensus, survei dan sumber lain/ BPS-Statistics Indonesia, various census, survey, and other sources

Tabel
Table 12.4

Laju Pertumbuhan Produk Domestik Regional Bruto Atas Dasar Harga Konstan 2010 Menurut Lapangan Usaha (persen), 2017-2021
Growth Rate of Gross Regional Domestic Product at 2010 Constant Market Prices by Industry (percent), 2017-2021

	Lapangan Usaha/ <i>Industry</i>	2017	2018	2019	2020*	2021**
	(1)	(2)	(3)	(4)	(5)	(6)
A	Pertanian, Kehutanan, dan Perikanan/ <i>Agriculture, Forestry, and Fishing</i>	5,29	4,99	5,69	1,06	3,78
B	Pertambangan dan Penggalian/ <i>Mining and Quarrying</i>	6,24	5,36	5,88	-2,16	4,18
C	Industri Pengolahan/ <i>Manufacturing</i>	3,49	3,46	2,88	-1,93	2,26
D	Pengadaan Listrik dan Gas/ <i>Electricity and Gas</i>	12,45	4,48	3,44	2,15	3,06
E	Pengadaan Air; Pengelolaan Sampah, Limbah, dan Daur Ulang/ <i>Water Supply; Sewerage, Waste Management, and Remediation Activities</i>	7,37	7,41	7,77	3,47	5,42
F	Konstruksi/ <i>Construction</i>	5,36	5,62	4,88	-4,38	3,10
G	Perdagangan Besar dan Eceran; Reparasi Mobil dan Sepeda Motor/ <i>Wholesale and Retail Trade; Repair of Motor Vehicles and Motorcycles</i>	3,54	5,19	3,71	-2,48	2,52
H	Transportasi dan Pergudangan/ <i>Transportation and Storage</i>	7,75	6,67	7,00	-9,38	-0,55
I	Penyediaan Akomodasi dan Makan Minum/ <i>Accommodation and Food Service Activities</i>	7,95	7,27	8,56	-7,45	1,26
J	Informasi dan Komunikasi/ <i>Information and Communication</i>	9,85	9,98	8,82	9,59	5,93

Lanjutan Tabel/*Continued Table 12.4*

Lapangan Usaha/ <i>Industry</i>		2017	2018	2019	2020*	2021**
(1)		(2)	(3)	(4)	(5)	(6)
K	Jasa Keuangan dan Asuransi/ <i>Financial and Insurance Activities</i>	3,98	4,26	3,63	0,21	3,94
L	Real Estat/ <i>Real Estate Activities</i>	5,87	6,43	5,06	0,40	0,14
M,N	Jasa Perusahaan/ <i>Business Activities</i>	5,71	5,97	5,62	-5,33	-0,15
O	Administrasi Pemerintahan, Pertahanan, dan Jaminan Sosial Wajib/ <i>Public Administration and Defence; Compulsory Social Security</i>	2,29	3,35	3,97	-0,49	-0,14
P	Jasa Pendidikan/ <i>Education</i>	6,20	6,26	5,12	0,48	3,67
Q	Jasa Kesehatan dan Kegiatan Sosial/ <i>Human Health and Social Work Activities</i>	6,77	6,25	5,36	-1,80	-0,14
R,S,T,U	Jasa Lainnya/ <i>Other Services Activities</i>	7,89	7,93	7,82	-7,11	2,88
Produk Domestik Bruto/ Gross Domestic Product		5,05	5,02	5,07	-0,86	3,08

Catatan/*Note*: * : Angka Sementara

** : Angka Sangat Sementara

Sumber/*Source*: BPS, berbagai sensus, survei dan sumber lain/ BPS-Statistics Indonesia, various census, survey, and other sources

Tabel
Table 12.5

**Produk Domestik Regional Bruto Atas Dasar Harga
Berlaku Menurut Jenis Pengeluaran (Juta rupiah), 2017–
2021**

*Gross Regional Domestic Product at Current Market Prices
by Type of Expenditure (million rupiahs), 2017–2021*

Jenis Pengeluaran <i>Type of Expenditure</i>	2017	2018	2019	2020*	2021**
(1)	(2)	(3)	(4)	(5)	(6)
Pengeluaran Konsumsi Rumah Tangga <i>Household Consumption Expenditure</i>	22 187 585,74	23 763 525,41	25 787 227,72	25 689 946,29	26 598 108,74
Pengeluaran Konsumsi LNPRT <i>NPISH Consumption Expenditure</i>	363 808,63	391 810,33	442 465,12	429 361,36	435 310,95
Pengeluaran Konsumsi Pemerintah <i>Government Consumption Expenditure</i>	3 254 591,61	3 382 292,31	3 395 975,66	3 324 286,53	3 474 624,30
Pembentukan Modal Tetap Bruto <i>Gross Fixed Capital Formation</i>	8 576 617,51	9 083 324,51	9 706 254,08	10 088 065,37	10 704 476,39
Perubahan Inventori <i>Changes in Inventories</i>	536 533,97	682 013,36	724 086,91	999 183,24	1 013 293,13
Net Ekspor Barang dan Jasa <i>Net Exports of Goods and Services</i>	2 113 114,39	2 564 683,05	2 459 166,94	2 677 154,79	4 075 390,24
Produk Domestik Bruto/Gross Domestic Product	37 032 251,85	39 867 648,98	42 515 176,42	43 207 997,58	46 301 203,75

Catatan/Note: * : Angka Sementara

** : Angka Sangat Sementara

Sumber/Source: BPS, berbagai sensus, survei dan sumber lain/ BPS-Statistics Indonesia, various census, survey, and other sources

Tabel
Table 12.6

Produk Domestik Regional Bruto Atas Dasar Harga Konstan 2010 Menurut Jenis Pengeluaran (Juta rupiah), 2017–2021
Gross Regional Domestic Product at 2010 Constant Market Prices by Type of Expenditure (million rupiahs), 2017–2021

Jenis Pengeluaran Type of Expenditure	2017	2018	2019	2020*	2021**
(1)	(2)	(3)	(4)	(5)	(6)
Pengeluaran Konsumsi Rumah Tangga <i>Household Consumption Expenditure</i>	15 372 606,54	16 192 760,18	17 069 511,24	16 819 292,65	17 083 562,27
Pengeluaran Konsumsi LNPRT <i>NPISH Consumption Expenditure</i>	276 056,28	289 063,90	316 480,94	301 367,04	302 762,72
Pengeluaran Konsumsi Pemerintah <i>Government Consumption Expenditure</i>	1 925 075,25	1 940 897,24	1 956 810,26	1 940 927,58	1 994 208,68
Pembentukan Modal Tetap Bruto <i>Gross Fixed Capital Formation</i>	5 559 510,89	5 890 529,01	6 374 139,60	6 483 082,24	6 755 573,83
Perubahan Inventori <i>Changes in Inventories</i>	501 879,27	563 484,21	597 136,71	775 517,02	769 805,71
Net Ekspor Barang dan Jasa <i>Net Exports of Goods and Services</i>	3 187 470,89	3 293 343,85	3 283 693,61	3 023 069,45	3 341 475,67
Produk Domestik Bruto/Gross Domestic Product	26 822 599,12	28 170 078,39	29 597 772,36	29 343 255,98	30 247 388,87

Catatan/Note: * : Angka Sementara

** : Angka Sangat Sementara

Sumber/Source: BPS, berbagai sensus, survei dan sumber lain/ BPS-Statistics Indonesia, various census, survey, and other sources

Tabel
Table 12.7

**Distribusi Persentase Produk Domestik Regional Bruto
Atas Dasar Harga Berlaku Menurut Pengeluaran, 2017 -
2021**
*Percentage Distribution of Gross Regional Domestic Product
at Current Prices by Expenditure, 2017 - 2021*

Jenis Pengeluaran <i>Type of Expenditure</i>	2017	2018	2019	2020*	2021**
(1)	(2)	(3)	(4)	(5)	(6)
Pengeluaran Konsumsi Rumah Tangga <i>Household Consumption Expenditure</i>	59,91	59,61	60,65	59,46	57,45
Pengeluaran Konsumsi LNPRT <i>NPISH Consumption Expenditure</i>	0,98	0,98	1,04	0,99	0,94
Pengeluaran Konsumsi Pemerintah <i>Government Consumption Expenditure</i>	8,79	8,48	7,99	7,69	7,50
Pembentukan Modal Tetap Bruto <i>Gross Fixed Capital Formation</i>	23,16	22,78	22,83	23,35	23,12
Perubahan Inventori <i>Changes in Inventories</i>	1,45	1,71	1,70	2,31	2,19
Net Ekspor Barang dan Jasa/ <i>Net Exports of Goods and Services</i>	5,71	6,43	5,78	6,20	8,80
Produk Domestik Bruto/Gross Domestic Product	100,00	100,00	100,00	100,00	100,00

Catatan/Note: * : Angka Sementara

** : Angka Sangat Sementara

Sumber/Source: BPS, berbagai sensus, survei dan sumber lain/ BPS-Statistics Indonesia, various census, survey, and other sources

Tabel
Table 12.8

Laju Pertumbuhan Produk Domestik Regional Bruto Atas Dasar Harga Konstan 2010 Menurut Pengeluaran, 2017 - 2021
Growth rate of Gross Regional Domestic Product at 2010 Constant Prices by Expenditure, 2017 - 2021

Jenis Pengeluaran Type of Expenditure	2017	2018	2019	2020*	2021**
(1)	(2)	(3)	(4)	(5)	(6)
Pengeluaran Konsumsi Rumah Tangga <i>Household Consumption Expenditure</i>	4,56	5,34	5,41	(1,47)	1,57
Pengeluaran Konsumsi LNPR <i>NPIH Consumption Expenditure</i>	0,49	4,71	9,48	(4,78)	0,46
Pengeluaran Konsumsi Pemerintah <i>Government Consumption Expenditure</i>	2,86	0,82	0,82	(0,81)	2,75
Pembentukan Modal Tetap Bruto <i>Gross Fixed Capital Formation</i>	5,88	5,95	8,21	1,71	4,20
Perubahan Inventori <i>Changes in Inventories</i>	-	-	-	-	-
Net Ekspor Barang dan Jasa/ <i>Net Exports of Goods and Services</i>	12,45	3,32	(0,29)	(7,94)	10,53
Produk Domestik Bruto/Gross Domestic Product	5,05	5,02	5,07	(0,86)	3,08

Catatan/Note: * : Angka Sementara

** : Angka Sangat Sementara

Sumber/Source: BPS, berbagai sensus, survei dan sumber lain/ BPS-Statistics Indonesia, various census, survey, and other sources

PERBANDINGAN ANTAR KABUPATEN/KOTA REGENCY/MUNICIPAL COMPARISON



Penduduk Sumatera Utara 14.936.148
ribu jiwa/ *Population Sumatera Utara Province*

Penduduk Kabupaten Langkat 1.034.519
ribu jiwa/ *Population Langkat Regency*

Indeks Pembangunan Manusia
Kabupaten Langkat 71,35
Human Development Index Langkat Regency



Penduduk Miskin / Regency/Sumatera
Utara 1.343.860 jiwa
Poor Population in Sumatera Utara Province

Penduduk Miskin Kabupaten Langkat
106,590 jiwa
Poor Population in Langkat Regency

PENJELASAN TEKNIS**TECHNICAL NOTES**

1. Penduduk adalah semua orang yang telah berdomisili selama 6 bulan atau lebih dan/atau mereka yang berdomisili kurang dari 6 bulan tetapi bertujuan menetap.
 2. Produk Domestik Bruto pada tingkat nasional serta Produk Domestik Regional Bruto (PDRB) pada tingkat regional (kabupaten) menggambarkan kemampuan suatu wilayah untuk menciptakan nilai tambah pada suatu waktu tertentu. Untuk menyusun PDB maupun PDRB digunakan 2 pendekatan, yaitu lapangan usaha dan pengeluaran. Keduanya menyajikan komposisi data nilai tambah dirinci menurut sumber kegiatan ekonomi (lapangan usaha) dan menurut komponen penggunaannya. PDB maupun PDRB dari sisi lapangan usaha merupakan penjumlahan seluruh komponen nilai tambah bruto yang mampu diciptakan oleh sektor0sektor ekonomi atas berbagai aktivitas produksinya. Sedangkan dari sisi pengeluaran menjelaskan tentang penggunaan dari nilai tambah tersebut.
1. *Population includes all residents of the entire geographic territory of Renewtemplate of Indonesia, who have stayed for six months or longer, and those who intended to stay even though their length of stay was less than six months.*
 2. *The basic measure of the value added arising from economic activity is known as Gross Domestic Product at the national level and Gross Regional Domestic Product (GRDP) at the regional level (provinces/ regencies/ municipalities). To compile these statistics, two approaches have been used, i.e. "production approach" and "expenditure approach". The first approach is to measure value added produced by various kinds of economic activities, while the second approach is to measure final uses of the country's output. In other words, GDP/GRDP is the sum of total value added produced by all economic industries (activities) and the way of using it.*

3. Laju pertumbuhan Produk Domestik Bruto diperoleh dari perhitungan PDB atas dasar harga konstan. Diperoleh dengan cara mengurangi nilai PDB pada tahun ke- n terhadap nilai pada tahun ke- $n-1$ (tahun sebelumnya), dibagi dengan nilai pada tahun ke- $n-1$, dikalikan dengan 100 persen. Laju pertumbuhan menunjukkan perkembangan agregat pendapatan dari satu waktu tertentu terhadap waktu sebelumnya.
 4. Penduduk miskin adalah penduduk yang memiliki rata-rata pengeluaran per kapita per bulan di bawah Garis Kemiskinan.
 5. Untuk mengukur kemiskinan, BPS menggunakan konsep kemampuan memenuhi kebutuhan dasar (basic needs approach). Dengan pendekatan ini, kemiskinan dipandang sebagai ketidakmampuan dari sisi ekonomi untuk memenuhi kebutuhan dasar makanan dan bukan makanan yang diukur dari sisi pengeluaran. Metode yang digunakan adalah menghitung Garis Kemiskinan (GK), yang terdiri dari dua komponen yaitu Garis Kemiskinan Makanan (GKM) dan Garis Kemiskinan Non-Makanan (GKNM). Penghitungan Garis Kemiskinan dilakukan secara terpisah untuk daerah perkotaan dan perdesaan.
3. *Growth rate of Gross Domestic Product is derived from GDP at constant market prices. It is obtained by subtracting the value of GDP year n with the value of GDP year $n-1$, divided by the value of GDP year $n-1$ then multiplied by 100 percent. The growth rate of GDP explains the income growth during the given period.*
 4. *A person whose expenditure per capita per month is below the poverty line is considered to be poor.*
 5. *To measure poverty, BPS-Statistics Indonesia has used the concept of basic needs approach. Therefore, poverty is viewed as economic inability to fulfill food and non-food basic needs which are measured by consumption/ expenditure. The method used is calculating poverty line, which consists of two components that are Food Poverty Line (FPL) and Non-Food Poverty Line (NFPL). The poverty line was calculated separately for urban and rural areas.*

Tabel
Table 13.1

Jumlah Penduduk Menurut Kabupaten/Kota di Provinsi Sumatera Utara (Jiwa), 2016–2020
Population by Regency/Municipality in XXX Province, 2016–2020

Kabupaten/Kota Regency/Municipality	2017	2018	2019	2020	2021
(1)	(2)	(3)	(4)	(5)	(6)
Nias	142 110	142 840	143 319	146 672	147 794
Mandailing Natal	439 505	443 490	447 287	472 886	478 062
Tapanuli Selatan	278 587	280 283	281 931	300 911	303 685
Tapanuli Tengah	363 705	370 171	376 667	365 177	369 300
Tapanuli Utara	297 806	299 881	301 789	312 758	315 222
Toba Samosir	181 790	182 673	183 712	206 199	208 754
Labuhanbatu	478 593	486 480	494 178	493 899	499 982
Asahan	718 718	724 379	729 795	769 960	777 626
Simalungun	859 228	863 693	867 922	990 246	1 003 727
Dairi	281 876	283 203	284 304	308 764	311 665
Karo	403 207	409 675	415 878	404 998	409 077
Deli Serdang	2 114 627	2 155 625	2 195 709	1 931 441	1 941 374
Langkat	1 028 309	1 035 411	1 041 775	1 030 202	1 034 519
Nias Selatan	314 395	317 207	319 902	360 531	366 163
Humbang Hasundutan	186 694	188 480	190 186	197 751	199 719
Pakpak Bharat	47 183	48 119	48 935	52 351	53 315
Samosir	125 099	125 816	126 188	136 441	137 696
Serdang Bedagai	612 924	614 618	616 396	657 490	662 076
Batu Bara	409 091	412 992	416 493	410 678	413 171
Padang Lawas Utara	262 895	267 771	272 713	260 720	263 551
Padang Lawas	269 799	275 515	281 239	261 011	263 719
Labuhanbatu Selatan	326 825	332 922	338 982	314 094	316 798
Labuhanbatu Utara	357 691	360 926	363 816	381 994	385 869
Nias Utara	136 090	137 002	137 967	147 274	148 790
Nias Barat	81 279	81 663	82 154	89 994	90 585

Lanjutan Tabel/*Continued Table 13.1*

Kabupaten/Kota <i>Regency/ Municipality</i>	2017	2018	2019	2020	2021
(1)	(2)	(3)	(4)	(5)	(6)
Sibolga	87 090	87 317	87 626	89 584	89 932
Tanjungbalai	171 187	173 302	175 223	176 027	177 640
Pematangsiantar	251 513	253 500	255 317	268 254	270 768
Tebing Tinggi	160 686	162 581	164 402	172 838	174 969
Medan	2 247 425	2 264 145	2 279 894	2 435 252	2 460 858
Binjai	270 926	273 892	276 597	291 842	295 361
Padangsidempuan	216 013	218 892	221 827	225 105	227 674
Gunungsitoli	139 281	140 927	142 426	136 017	136 707
Provinsi Sumatera Utara	14 262 147	14 415 391	14 562 549	14 799 361	14 936 148

Catatan/Note: ...

Sumber/Source: Hasil SP2020 (September)/*The result of the 2020 Population Census (September)*

Tabel
Table 13.2

Laju Pertumbuhan Produk Domestik Regional Bruto Atas Dasar Harga Konstan 2010 Menurut Kabupaten/Kota di Provinsi Sumatera Utara (persen), 2018–2021
Rate of Growth of Gross Regional Domestic Products at Constant 2010 Prices by Regency/Municipality in Sumatera Utara Province

Kabupaten/Kota Regency/Municipality	2018	2019	2020*	2021**
(1)	(2)	(3)	(4)	(5)
Nias	4,95	5,04	1,80	2,21
Mandailing Natal	5,79	5,30	-0,94	3,20
Tapanuli Selatan	5,19	5,23	0,39	3,24
Tapanuli Tengah	5,20	5,18	-0,76	2,56
Tapanuli Utara	4,35	4,62	1,50	3,54
Toba Samosir	4,96	4,88	-0,27	2,92
Labuhanbatu	5,06	5,07	0,09	3,85
Asahan	5,61	5,64	0,21	3,73
Simalungun	5,18	5,20	1,01	3,70
Dairi	5,01	4,82	-0,94	2,05
Karo	4,55	4,60	-0,80	2,25
Deli Serdang	5,15	5,18	-1,78	2,23
Langkat	5,02	5,07	-0,86	3,08
Nias Selatan	5,02	5,03	0,61	2,02
Humbang Hasundutan	5,04	4,94	-0,13	2,02
Pakpak Bharat	5,85	5,87	-0,18	2,54
Samosir	5,58	5,70	-0,59	2,65
Serdang Bedagai	5,17	5,28	-0,44	2,87
Batu Bara	4,38	4,35	-0,31	2,35
Padang Lawas Utara	5,58	5,61	1,14	3,26
Padang Lawas	5,96	5,64	1,18	3,83
Labuhanbatu Selatan	5,27	5,35	0,80	3,82
Labuhanbatu Utara	5,20	5,15	0,27	3,83
Nias Utara	4,42	4,65	1,58	2,02
Nias Barat	4,77	4,82	1,66	2,26

Lanjutan Tabel/*Continued Table* 13.2

Kabupaten/Kota Regency/Municipality	2018	2019	2020*	2021**
(1)	(2)	(3)	(4)	(5)
Sibolga	5,25	5,20	-1,36	2,10
Tanjungbalai	5,77	5,79	-0,47	2,35
Pematangsiantar	4,80	4,82	-1,89	1,25
Tebing Tinggi	5,17	5,15	-0,70	2,51
Medan	5,92	5,93	-1,98	2,62
Binjai	5,46	5,51	-1,83	2,23
Padangsidempuan	5,45	5,51	-0,73	2,75
Gunungsitoli	6,03	6,05	0,38	2,25
Provinsi Sumatera Utara	5,18	5,22	-1,07	

Catatan/Note:

Sumber/Source: Badan Pusat Statistik / BPS- Statistics Indonesia

Tabel
Table 13.3**Jumlah Penduduk Miskin Menurut Kabupaten/Kota di
Provinsi Sumatera Utara (ribu), 2016–2020**
**Number of Poor Population by Regency/Municipality in
Sumatera Utara Province (thousand), 2016–2020**

Kabupaten/Kota Regency/Municipality	2017	2018	2019	2020	2021
(1)	(2)	(3)	(4)	(5)	(6)
Nias	24,88	22,61	22,10	23,12	24,33
Mandailing Natal	48,30	42,39	40,64	41,31	43,24
Tapanuli Selatan	29,48	25,63	24,22	23,96	25,01
Tapanuli Tengah	53,05	48,53	46,99	47,19	49,95
Tapanuli Utara	33,75	29,20	28,57	28,41	29,72
Toba Samosir	18,49	15,82	15,78	16,05	16,61
Labuhanbatu	42,35	41,70	41,52	42,17	45,03
Asahan	83,67	74,14	70,53	66,32	69,29
Simalungun	91,35	80,30	76,33	73,64	76,99
Dairi	24,98	23,19	21,86	22,93	23,72
Karo	40,02	35,36	34,08	36,57	38,01
Deli Serdang	97,09	88,52	84,94	86,26	92,52
Langkat	114,41	105,46	103,08	101,87	106,59
Nias Selatan	57,95	52,70	52,51	53,88	55,16
Humbang Hasundutan	18,35	16,93	16,60	17,92	18,71
Pakpak Bharat	4,95	4,66	4,52	4,59	4,79
Samosir	18,43	16,81	15,79	15,80	16,08
Serdang Bedagai	56,93	50,49	48,69	49,18	51,16
Batu Bara	50,91	51,78	50,46	49,78	52,59
Padang Lawas Utara	27,98	26,82	26,06	26,79	28,37
Padang Lawas	24,42	23,05	23,17	23,87	25,78
Labuhanbatu Selatan	37,82	33,14	30,17	28,63	30,36
Labuhanbatu Utara	40,24	36,45	34,76	34,86	37,13
Nias Utara	39,47	36,33	34,42	34,75	35,84
Nias Barat	23,33	23,00	22,08	22,33	21,75

Lanjutan Tabel/*Continued Table 13.3*

Kabupaten/Kota Regency/Municipality	2017	2018	2019	2020	2021
(1)	(2)	(3)	(4)	(5)	(6)
Sibolga	11,91	10,81	10,82	10,49	10,80
Tanjungbalai	24,69	25,30	24,54	23,54	24,10
Pematangsiantar	25,35	22,01	21,99	21,23	22,06
Tebing Tinggi	19,06	16,64	16,30	16,32	17,36
Medan	204,22	186,45	183,79	183,54	193,03
Binjai	18,23	16,07	15,61	15,91	16,46
Padangsidempuan	17,76	16,79	16,06	16,56	17,28
Gunungsitoli	30,08	25,91	23,06	23,54	24,02
Provinsi Sumatera Utara	1 453,87	1 324,98	1 282,04	1 283,29	1 343,86

Catatan/*Note:*

Sumber/*Source:* Badan Pusat Statistik / *BPS- Statistics Indonesia*

Tabel
Table 13.4**Indeks Pembangunan Manusia Menurut Kabupaten/Kota
di Provinsi Sumatera Utara, 2016–2020**
*Human Development Index by Regency/Municipality in
North Sumatera Province, 2016–2020*

Kabupaten/Kota Regency/Municipality	2017	2018	2019	2020	2021
(1)	(2)	(3)	(4)	(5)	(6)
Nias	60,21	60,82	61,65	61,93	62,74
Mandailing Natal	65,13	65,83	66,52	66,79	67,19
Tapanuli Selatan	68,69	69,10	69,75	70,12	70,33
Tapanuli Tengah	67,96	68,27	68,86	69,23	69,61
Tapanuli Utara	72,38	72,91	73,33	73,47	73,76
Toba Samosir	73,87	74,48	74,92	75,16	75,39
Labuhanbatu	71,00	71,39	71,94	72,01	72,09
Asahan	69,10	69,49	69,92	70,29	70,49
Simalungun	71,83	72,49	72,98	73,25	73,40
Dairi	70,36	70,89	71,42	71,57	71,84
Karo	73,53	73,91	74,25	74,43	74,83
Deli Serdang	73,94	74,92	75,43	75,44	75,53
Langkat	69,82	70,27	70,76	71,00	71,35
Nias Selatan	59,85	60,75	61,59	61,89	62,35
Humbang Hasundutan	67,30	67,96	68,83	68,87	69,41
Pakpak Bharat	66,25	66,63	67,47	67,59	67,94
Samosir	69,43	69,99	70,55	70,63	70,83
Serdang Bedagai	69,16	69,69	70,21	70,24	70,56
Batu Bara	67,20	67,67	68,35	68,36	68,58
Padang Lawas Utara	68,34	68,77	69,29	69,85	70,11
Padang Lawas	66,82	67,59	68,16	68,25	68,64
Labuhanbatu Selatan	70,48	70,98	71,39	71,40	71,69
Labuhanbatu Utara	70,79	71,08	71,43	71,61	71,87
Nias Utara	60,57	61,08	61,98	62,36	62,82
Nias Barat	59,56	60,42	61,14	61,51	61,99

Lanjutan Tabel/*Continued Table* 13.4

Kabupaten/Kota Regency/Municipality	2017	2018	2019	2020	2021
(1)	(2)	(3)	(4)	(5)	(6)
Sibolga	72,28	72,65	73,41	73,63	73,94
Tanjungbalai	67,41	68,00	68,51	68,65	68,94
Pematangsiantar	77,54	77,88	78,57	78,75	79,17
Tebing Tinggi	73,90	74,50	75,08	75,17	75,42
Medan	79,98	80,65	80,97	80,98	81,21
Binjai	74,65	75,21	75,89	75,89	76,01
Padangsidempuan	73,81	74,38	75,06	75,22	75,48
Gunungsitoli	67,68	68,33	69,30	69,31	69,61
Provinsi Sumatera Utara	70,57	71,18	71,74	71,77	72,00

Catatan/Note:

Sumber/Source: Badan Pusat Statistik / BPS- Statistics Indonesia

ST 2023

SENSUS PERTANIAN

BerAKHLAK

Berorientasi Pelayanan Akuntabel Kompeten
Harmonis Loyal Adaptif Kolaboratif

DATA

MENCERDASKAN BANGSA

Enlighten The Nation



**BADAN PUSAT STATISTIK
KABUPATEN LANGKAT**
Statistics of Langkat Regency

Komplek Perkantoran Pemerintah Kabupaten Langkat

Jalan T. Putra Aziz No. 1 Stabat

Telp: (061) 8910990, Fax: (061) 8910223

Homepage: <http://langkatkab.bps.go.id> E-mail: bps1213@bps.go.id

