

No. Katalog : 1102001.1212

# KABUPATEN DELI SERDANG DALAM ANGKA

*Deli Serdang Regency in Figure*

# 2022

Hutan Kota



**BADAN PUSAT STATISTIK  
KABUPATEN DELI SERDANG**  
*BPS-Statistics of Deli Serdang Regency*

Stadion  
**BAHARU EDDIN**

# KABUPATEN DELI SERDANG DALAM ANGKA

*Deli Serdang Regency in Figure*

# 2022

**Hutan Kota**

Stasiun  
**BAHARD EDDIN**

**KABUPATEN DELI SERDANG DALAM ANGKA 2021**  
**DELI SERDANG REGENCY IN FIGURES 2021**

ISSN : 0215-2347  
No. Publikasi/*Publication Number* : 12120.22.01  
Katalog /*Catalog* : 1102001.1212  
Ukuran Buku/*Book Size* : 14,8 cm x 21 cm  
Jumlah Halaman/*Number of Pages* : xxxvi+ 482 hal/*pages*

**Naskah/*Manuscript*:**

BPS Kabupaten Deli Serdang  
*BPS-Statistics of Deli Serdang Regency*

**Penyunting/*Editor*:**

BPS Kabupaten Deli Serdang  
*BPS-Statistics of Deli Serdang Regency*

**Gambar Kover/*Cover Design*:**

BPS Kabupaten Deli Serdang  
*BPS-Statistics of Deli Serdang Regency*

**Ilustrasi Kover/*Cover Illustration*:**

Air Terjun Dua Warna, Sibolangit  
*Two Color Waterfall, Sibolangit*

**Diterbitkan oleh/*Published by*:**

©BPS Kabupaten Deli Serdang/ *BPS-Statistics of Deli Serdang Regency*

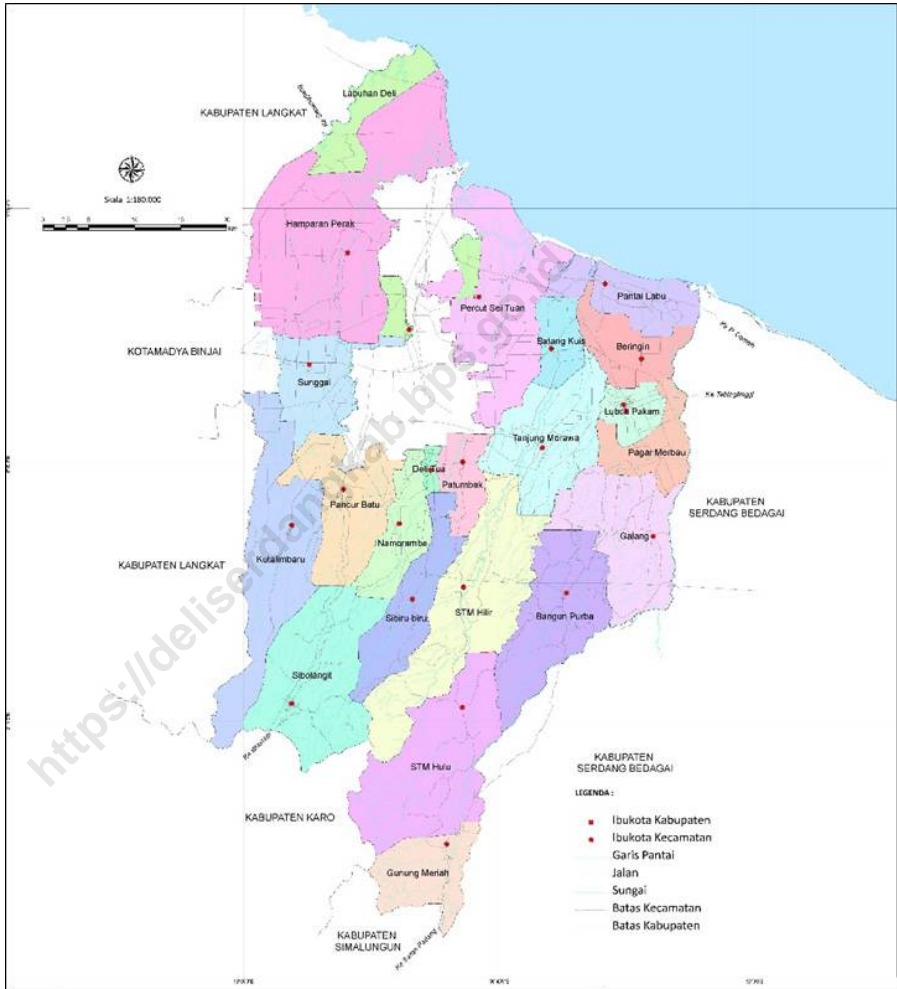
**Dicetak oleh/*Printed by*:**

CV Rilis Grafika (Cetakan I/1<sup>st</sup> Edition: Oktober/October 2021)  
CV Rilis Grafika (Cetakan II/2<sup>nd</sup> Edition: Oktober/October 2021)

Dilarang mengumumkan, mendistribusikan, mengomunikasikan, dan/atau menggandakan sebagian atau seluruh isi buku ini untuk tujuan komersil tanpa izin tertulis dari Badan Pusat Statistik.

*Prohibited to announce, distribute, communicate, and/or copy part or all of this book for commercial purpose without permission from BPS-Statistics Indonesia.*

## PETA WILAYAH KABUPATEN DELI SERDANG MAP OF DELI SERDANG REGENCY







**KEPALA BPS KABUPATEN DELI SERDANG**  
**CHIEF STATISTICIAN OF DELI SERDANG REGENCY**



**Ir. Sawaluddin Naibaho, M.Si**





## KATA PENGANTAR

Dengan memanjatkan puji syukur kehadiran Tuhan Yang Maha Esa, Badan Pusat Statistik Kabupaten Deli Serdang telah dapat menyelesaikan buku publikasi Kabupaten Deli Serdang Dalam Angka Tahun 2021.

Pada saat ini makin dirasakan kebutuhan akan data statistik meningkat dari setiap sektor pembangunan. Hal ini menjadikan kami lebih terdorong untuk melengkapi dan menyempurnakan data yang disajikan, baik kuantitas maupun kualitasnya. Data yang disajikan bersumber dari kegiatan rutin, survei dan sensus yang dilaksanakan oleh Badan Pusat Statistik Kabupaten Deli Serdang serta dilengkapi dengan data sekunder yang dikelola oleh instansi pemerintah dan swasta di wilayah Kabupaten Deli Serdang.

Pada kesempatan ini kami mengucapkan banyak terima kasih kepada instansi pemerintah dan swasta yang telah memberikan data yang diperlukan.

Kami harapkan saran dan kritik dari berbagai pihak untuk perbaikan dan penyempurnaan publikasi ini, semoga bermanfaat bagi pihak yang memerlukannya.

Lubuk Pakam, Februari 2021  
Kepala BPS  
Kabupaten Deli Serdang

**Ir. Sawaluddin Naibaho, M.Si**





## **PREFACE**

*Thanks to God, BPS-Statistics of Deli Serdang Regency have published Deli Serdang Regency in Figures 2021.*

*It is much more realized now that the demand for statistics data from all sector increases. This fact encourages us to fulfill and complete data both in terms of quality and quantity as well. The source of data are basically compiled from routine activities, surveys, and census conducted by the BPS-Statistics of Deli Serdang Regency and in additional to that, secondary data are supplemented by public and private institutions in Deli Serdang Regency.*

*On this occasion, we would like to express our gratitude to government and private institutions for helping us collect the necessity data.*

*We cordially welcome any suggestion and criticisms to improve and to complete this publication, may this publication be useful to whom it may benefit.*

*Lubuk Pakam , Februari 2021  
Chief Statistician of  
Deli Serdang Regency*

**Ir. Sawaluddin Naibaho, M.Si**

## DAFTAR ISI / CONTENTS

	Halaman <i>Page</i>
Kata Pengantar/ <i>Preface</i> .....	vii
Daftar Isi/ <i>Contents</i> .....	ix
Daftar Tabel/ <i>List of Tables</i> .....	xi
Daftar Gambar/ <i>List of Figures</i> .....	xxxiii
Penjelasan Umum/ <i>Explanatory Notes</i> .....	xxxv
1. Geografi dan Iklim/ <i>Geography and Climate</i> .....	1
2. Pemerintahan/ <i>Government</i> .....	19
3. Penduduk dan Ketenagakerjaan/ <i>Population and Employment</i> .....	49
4. Sosial dan Kesejahteraan Rakyat/ <i>Social and Welfare</i> .....	95
5. Pertanian, Kehutanan, Peternakan, dan Perikanan/ <i>Agriculture, Forestry, Livestock, and Fishery</i> .....	227
6. Pertambangan dan Energi/ <i>Mining and Energy</i> .....	325
7. Pariwisata/ <i>Tourism</i> .....	341
8. Transportasi dan Komunikasi/ <i>Transportation and Communication</i> .....	355
9. Perbankan, Koperasi, dan Harga-harga/ <i>Banking, Cooperative, dan Prices</i> .....	361
10. Pengeluaran Penduduk/ <i>Population Expenditure</i> .....	385
11. Perdagangan/ <i>Trade</i> .....	393
12. Sistem Neraca Regional/ <i>System of Regional Accounts</i> .....	419
13. Perbandingan Antar Kabupaten/Kota/ <i>Regency/Municipal Comparison</i> .....	441



## DAFTAR TABEL/LIST OF TABLES

	Halaman <i>Page</i>
<b>1. Geografi dan Iklim/Geography and Climate .....</b>	<b>1</b>
<b>1.1. Keadaan Geografi/ Geography Condition .....</b>	<b>9</b>
1.1.1 Luas Daerah Menurut Kecamatan di Kabupaten Deli Serdang <i>Total Area by Subdistrict in Deli Serdang Regency</i>	9
1.1.2 Tinggi Wilayah dan Jarak ke Ibukota Kabupaten Menurut Kecamatan di Kabupaten Deli Serdang, 2021 .....	11
<i>Altitude and Distance to the Capital of Regency/by Subdistrict in Deli Serdang Regency, 2021</i>	
1.1.3 Letak dan Geografi Kabupaten Deli Serdang,, 2021 .....	12
<i>Location and Geography of Deli Serdang Regency, 2021</i>	
1.1.4 Status Kepemilikan Tanah Dirinci Menurut Jenis Hak Atas Tanah dan Kecamatan di Kabupaten Deli Serdang (ha), 2021 .....	13
<i>Land Possession by Type of Rights and Subdistrict in Deli Serdang Regency (ha), 2021</i>	
1.1.5 Jumlah Sertifikat Hak Atas Tanah yang Diterbitkan Menurut Kecamatan di Kabupaten Deli Serdang (ha), 2018-2021.....	14
<i>Number of Rights on Land Certificates by Subdistrict in Deli Serdang Regency (ha), 2018-2021</i>	
1.1.6 Jumlah Sertifikat Hak Atas Tanah yang Diterbitkan Menurut Jenis Hak Atas Tanah di Kabupaten Deli Serdang, 2018-2021 .....	15
<i>Number of Rights on Land Certificates by Type of Rights in Deli Serdang Regency, 2018-2021</i>	
<b>1.2. Keadaan Iklim/ Climate Condition .....</b>	<b>16</b>
1.2.1 Pengamatan Unsur Iklim Menurut Bulan di Stasiun Klimatologi Sampali, 2021.....	16
<i>Observation of Climate Elements By Months at Klimatologi Sampali Station, 2021</i>	
<b>2. Pemerintahan/Government .....</b>	<b>19</b>
<b>2.1. Wilayah Administratif/Administrative Area .....</b>	<b>28</b>
2.1.1 Jumlah Desa/Kelurahan Menurut Kecamatan, 2017-2021 .....	28
<i>Number of Villages/Kelurahan by Subdistrict, 2017-2021</i>	
2.1.2 Jumlah Desa, Kelurahan, Dusun dan Lingkungan Menurut Kecamatan , 2021 .....	29
<i>Number of Subdistricts, Villages and Hamlet by Subdistrict , 2021</i>	
2.1.3 Banyaknya Desa/Kelurahan di Kecamatan Menurut Status Tingkat Perkembangan Desa/ Kelurahan, 2021 .....	30
<i>Number of Villages/Sub Urbans in Subdistrict by the Development Status Level of Villages/Sub Urbans, 2021</i>	
2.1.4 Jumlah Kepala Desa Menurut Jenis Kelamin dan Kecamatan di Kabupaten Deli Serdang, 2021 .....	31
<i>Number of Village Chief by Sex and Subdistrict in Deli Serdang Regency, 2021</i>	
2.1.5 Banyaknya Desa/Kelurahan di Kecamatan Menurut Status Tingkat Perkembangan Desa/ Kelurahan, 2021 .....	32

	<i>Number of Villages/Sub Urbans in Subdistrict by the Development Status Level of Villages/Sub Urbans, 2021</i>	
2.1.6	Jumlah Kepala Desa, Perangkat Desa dan Kepala Dusun Menurut Kecamatan, 2021 .....	32
	<i>Number of Village Chief, Village Board and Village Head By Subdistrict, 2021</i>	
<b>2.2.</b>	<b>Sumber Daya Manusia/Human Resources .....</b>	<b>33</b>
2.2.1	Jumlah Pegawai Negeri Sipil Menurut Jabatan dan Jenis Kelamin di Pemerintahan Kabupaten Deli Serdang, Desember 2020 dan Desember 2021*) .....	33
	<i>Number of Civil Servants by Occupation and Sex in the Government of Deli Serdang, December 2020 and December 2021*)</i>	
2.2.2	Jumlah Pegawai Negeri Sipil Menurut Tingkat Pendidikan dan Jenis Kelamin di Kabupaten Deli Serdang, Desember 2020 dan Desember 2021*) .....	34
	<i>Number of Civil Servants by Educational Level and Sex in Deli Serdang Regency, December 2020 and December 2021*)</i>	
2.2.3	Jumlah Pegawai Negeri Sipil Menurut Tingkat Kepangkatan dan Jenis Kelamin di Kabupaten Deli Serdang, Desember 2020 dan Desember 2021*) .....	35
	<i>Number of Civil Servants by Hierarchy and Sex in the Government of Deli Serdang, December 2020 and December 2021*)</i>	
2.2.4	Jumlah Pegawai Negeri Sipil Menurut Dinas/Instansi Pemerintah dan Jenis Kelamin di Kabupaten Deli Serdang, 2021*) .....	36
	<i>Number of Civil Servants by Institution/Office and Educational Attainment in Deli Serdang Regency, 2021*)</i>	
2.2.5	Jumlah Pegawai Negeri Sipil Menurut Dinas/Instansi Pemerintah dan Jenis Pendidikan yang Ditamatkan di Kabupaten Deli Serdang, 2021*) .....	38
	<i>Number of Civil Servants by Institution/Office and Educational Attainment in Deli Serdang Regency, 2021*)</i>	
2.2.6	Jumlah Pegawai Negeri Sipil Menurut Dinas/Instansi Pemerintah dan Golongan di Kabupaten Deli Serdang, 2021*) .....	42
	<i>Number of Civil Servants by Institution/Office and Rank in Deli Serdang Regency, 2021*)</i>	
<b>2.3.</b>	<b>Dewan Perwakilan Rakyat Daerah/Regional House Of Representative Area .....</b>	<b>44</b>
2.3.1	Jumlah Anggota Dewan Perwakilan Rakyat Daerah Menurut Partai Politik dan Jenis Kelamin di Kabupaten Deli Serdang, 2021 .....	44
	<i>Number of Members of The Regional House of Representatives by Political Parties and Sex in Deli Serdang Regency, 2021</i>	
2.3.2	Jumlah Anggota Dewan Perwakilan Rakyat Daerah Menurut Partai Politik dan Daerah Pemilihan di Kabupaten Deli Serdang, 2021 .....	45
	<i>Number of Members of The Regional House of Representatives by Political Parties and Voting Area in Deli Serdang Regency, 2021</i>	
2.3.3	Jumlah Keputusan Dewan Perwakilan Rakyat Daerah Menurut Jenis Keputusan di Kabupaten Deli Serdang, 2018-2021 .....	47
	<i>Number of Regency Parlement Decree by Type in Deli Serdang Regency, 2018-2021</i>	

2.3.4	Jumlah Kegiatan Dewan Perwakilan Rakyat Daerah Menurut Jenis Sidang di Kabupaten Deli Serdang, 2017-2021 .....	48
	<i>Number of Parlement Activity by Type Of Session in Deli Serdang Regency, 2017-2021</i>	
<b>3.</b>	<b>Penduduk dan Ketenagakerjaan/Population and Employment .....</b>	<b>49</b>
<b>3.1.</b>	<b>Penduduk/Population .....</b>	<b>63</b>
3.1.1	Penduduk, Laju Pertumbuhan Penduduk, Distribusi Persentase Penduduk, Kepadatan Penduduk, Rasio Jenis Kelamin Penduduk Menurut Kecamatan, 2021 .....	63
	<i>Population, Population Growth Rate, Percentage Distribution of Population, Population Density, and Population Sex Ratio by Subdistrict, 2021</i>	
3.1.2	Jumlah Penduduk Menurut Kelompok Umur dan Jenis Kelamin di Kabupaten Deli Serdang (jiwa), 2021 .....	65
	<i>Population by Age Group and Sex in Deli Serdang Regency (person), 2021</i>	
3.1.3	Rumah Tangga dan Rata-rata Banyaknya Anggota Rumah Tangga Menurut Kecamatan di Kabupaten Deli Serdang 2021.....	66
	<i>Number of Household and Average Household Size by Subdistrict in Deli Serdang Regency, 2021</i>	
3.1.4	Jumlah Penduduk Menurut Jenis Kelamin Rasio Jenis Kelamin dan Kecamatan di Kabupaten Deli Serdang (jiwa) 2021 .....	67
	<i>Number of Population byType of Sex Sex Ratio and Subdistrict in Deli Serdang Regency (person) 2021</i>	
3.1.5	Perkiraan Jumlah Penduduk Menurut Kelompok Umur dan Kecamatan di Kabupaten Deli Serdang (jiwa), 2021 .....	68
	<i>Estimate of Population by Type of Age and Subdistrict in Deli Serdang Regency (person) 2021</i>	
3.1.6	Jumlah Penduduk Menurut Kecamatan di Kabupaten Deli Serdang (jiwa) 2017 - 2020 .....	70
	<i>Population by Subdistrict in Deli Serdang Regency (person) 2017-2020 .....</i>	<i>70</i>
3.1.7	Proporsi Penduduk Perempuan Usia 15 Tahun Ke Atas yang Pernah Kawin Menurut Usia Perkawinan Pertama di Kabupaten Deli Serdang 2019 - 2021 .....	71
	<i>Proportion of Female Population Age 15 Years and Over Who Ever Married by Age at First Marriage in Deli Serdang Regency 2019– 2021</i>	
3.1.8	Persentase Penduduk Usia 10 Tahun Keatas Menurut Status Perkawinan di Kabupaten Deli Serdang 2021.....	72
	<i>Percentage of Population Aged 10 Years and Over by Marriage Status in Deli Serdang Regency 2021</i>	
3.1.9	Banyaknya Akta Kelahiran yang Dikeluarkan Menurut Kecamatan di Kabupaten Deli Serdang, 2018- 2021 .....	73
	<i>Number Of Birth Certificate Issued by Subdistrict In Deli Serdang Regency, 2018- 2021</i>	
3.1.10	Jumlah Penduduk Usia 0-18 Tahun Menurut Kecamatan dan Kepemilikan Akta Lahir di Kabupaten Deli Serdang (jiwa), 2021 .....	74
	<i>Number of Population Aged 0-18 Years by Subdistrict and Birth Certificate Ownership in Deli Serdang Regency (person), 2021</i>	



3.1.11	Jumlah Penerbitan akta kelahiran menurut kecamatan dan jenis kelamin di Kabupaten Deli Serdang 2021 .....	77
	<i>Number of WNA by Subdistrict and Sex in Deli Serdang Regency (person), 2021</i>	
3.1.12	Jumlah Warga Negara Asing (WNA) Menurut Kecamatan dan Dokumen Imigrasi di Kabupaten Deli Serdang (jiwa), 2021 .....	78
	<i>Number of WNA by Subdistrict and Immigration Document in Deli Serdang Regency (person), 20210</i>	
3.1.13	Jumlah Wajib KTP Menurut Kecamatan dan Jenis Kelamin di Kabupaten Deli Serdang (jiwa), 2021 .....	80
	<i>Number of ID Card Required by Subdistrict and Sex in Deli Serdang Regency (person), 2021.....</i>	
3.1.14	Jumlah Perekaman KTP Elektronik Menurut Kecamatan dan Jenis Kelamin di Kabupaten Deli Serdang (jiwa), 2021 .....	81
	<i>Number of Electronic ID Card Recording by Subdistrict and Sex in Deli Serdang Regency (person), 2021</i>	
3.1.15	Jumlah Kepemilikan KTP Elektronik Menurut Kecamatan dan Jenis Kelamin di Kabupaten Deli Serdang (jiwa), 2021 .....	82
	<i>Number of Ownership Electronic ID Card by Subdistrict and Sex in Deli Serdang Regency (person), 2021</i>	
<b>3.2.</b>	<b>Ketenagakerjaan/Employment .....</b>	<b>83</b>
3.2.1	Jumlah Penduduk Berumur 15 Tahun Keatas Menurut Jenis Kegiatan Selama Seminggu yang Lalu dan Jenis Kelamin di Kabupaten Deli Serdang 2021 .....	83
	<i>Population Aged 15 Years and Over by Type of Activity During The Previous Week and Sex in Deli Serdang Regency 2021</i>	
3.2.2	Jumlah Angkatan Kerja Berumur 15 Tahun Ke Atas Menurut Pendidikan Tertinggi yang Ditamatkan dan Jenis Kegiatan Selama Seminggu yang Lalu di Kabupaten Deli Serdang 2021.....	84
	<i>Population Aged 15 Years and Over by Educational Attainment and Type of Activity During The Previous Week in Deli Serdang Regency 2021</i>	
3.2.3	Jumlah Pencari Kerja yang Belum Ditempatkan dan Lowongan yang Belum Dipenuhi Menurut Jabatan, 2019 .....	85
	<i>Number of Unsettled Job Seeker and Unoccupied Vacancy by Occupation, 2019</i>	
3.2.4	Jumlah Penduduk Berumur 15 Tahun Ke Atas yang Bekerja Selama Seminggu yang Lalu Menurut Lapangan Usaha dan Jenis Kelamin di Kabupaten Deli Serdang 2021 .....	86
	<i>Population Aged 15 Years and Over Who Worked During the Previous Week by Industrial Origin and Sex in Deli Serdang Regency 2021</i>	
3.2.5	Jumlah Penduduk Berumur 15 Tahun Ke Atas yang Bekerja Selama Seminggu yang Lalu Menurut Status Pekerjaan Utama dan Jenis Kelamin di Kabupaten Deli Serdang 2021.....	87
	<i>Population Aged 15 Years and Over Who Worked During the Previous Week by Main Employment Status and Sex in Deli Serdang Regency 2021</i>	
3.2.6	Jumlah Pencari Kerja Terdaftar Menurut Tingkat Pendidikan Tertinggi yang Ditamatkan dan Jenis Kelamin di Kabupaten Deli Serdang, 2021 .....	88
	<i>Number of Registered Job Applicants by Educational Attainment and Sex in Deli Serdang Regency, 2021</i>	

3.2.7	Jumlah Pencari Kerja yang Ditempatkan Menurut Tingkat Pendidikan Tertinggi yang Ditematkan dan Jenis Kelamin di Kabupaten Deli Serdang, 2021 .....	89
	<i>Number of Job Applicants Placed by Educational Attainment and Sex in Deli Serdang Regency, 2021</i>	
3.2.8	Jumlah Pencari Kerja yang Belum Ditempatkan Menurut Tingkat Pendidikan Tertinggi yang Ditematkan dan Jenis Kelamin di Kabupaten Deli Serdang, 2021 .....	90
	<i>Number of Job Applicants Not Yet Placed by Educational Attainment and Sex in Deli Serdang Regency, 2021</i>	
3.2.9	Jumlah Tenaga Kerja Warga Negara Asing Menurut Izin Kerja dan Kewarganegaraan di Kabupaten Deli Serdang (orang), 2021 .....	91
	<i>Number of Foreign by Working Permit and Citizenship in Deli Serdang Regency (person), 2021</i>	
3.2.10	Jumlah Tenaga Kerja Warga Negara Asing Menurut Izin Kerja dan Kewarganegaraan di Kabupaten Deli Serdang (orang), 2021 .....	92
	<i>Number of Foreign by Working Permit and Citizenship in Deli Serdang Regency (person), 2021</i>	
3.2.11	Jumlah Tenaga Kerja Indonesia (TKI) ke Negara Malaysia Menurut Bulan di Kabupaten Deli Serdang, 2021 .....	
	<i>Number Indonesian Workers to Malaysia Country by Month in Deli Serdang Regency, 2021</i>	
<b>4.</b>	<b>Sosial &amp; Kesejahteraan Rakyat/Social &amp; Welfare .....</b>	<b>99</b>
<b>4.1.</b>	<b>Pendidikan/Education .....</b>	<b>117</b>
4.1.1	Jumlah Sekolah, Guru dan Murid Taman Kanak-Kanak(TK) di Bawah Kementerian Pendidikan dan Kebudayaan Menurut Kecamatan 2020/2021 .....	117
	<i>Number of Schools, Teachers, and Pupils in Kindergarten Under The Ministry of Education and Culture by Subdistrict, 2020/2021</i>	
4.1.2	Jumlah Sekolah, Guru, dan Murid Raudatul Athfal (RA) di Bawah Kementerian Agama Menurut Kecamatan di Kabupaten Deli Serdang, 2021/2022 .....	120
	<i>Table Number of Schools, Teachers, and Pupils in Raudatul Athfal (RA) Under The Ministry of Religious Affairs by Subdistrict, 2021/2022</i>	
4.1.3	Jumlah Sekolah, Guru, dan Murid Sekolah Dasar (SD) di Bawah Kementerian Pendidikan dan Kebudayaan Menurut Kecamatan 2021/2022.....	122
	<i>Number of Schools, Teachers, and Pupils in Primary Schools Under The Ministry of Education and Culture by Subdistrict, 2021/2022</i>	
4.1.4	Jumlah Sekolah, Guru, dan Murid Madrasah Ibtidaiyah (MI) di Bawah Kementerian Agama Menurut Kecamatan 2021/2022.....	125
	<i>Number of Schools, Teachers, and Pupils in Madrasah Ibtidaiyah (MI) Under The Ministry of Religious Affairs by Subdistrict, 2021/2022</i>	
4.1.5	Jumlah Sekolah, Guru, dan Murid Sekolah Menengah Pertama (SMP) di Bawah Kementerian Pendidikan dan Kebudayaan Menurut Kecamatan 2021/2022 .....	127
	<i>Number of Schools, Teachers, and Pupils in Junior High Schools Under The Ministry of Education and Culture by Subdistrict, 2021/2021</i>	
4.1.6	Jumlah Sekolah, Guru, dan Murid Madrasah Tsanawiyah (MTs) di Bawah Kementerian Agama	

	Menurut Kecamatan 2021/2022.....	130
	<i>Number of Schools, Teachers, and Pupils in Madrasah Tsanawiyah (MTs) Under The Ministry of Religious Affairs by Subdistrict, 2021/2022</i>	
4.1.7	Jumlah Sekolah, Guru, dan Murid Sekolah Menengah Atas (SMA) di Bawah Kementerian Pendidikan dan Kebudayaan Menurut Kecamatan 2021/2022 .....	133
	<i>Number of Schools, Teachers, and Pupils in Senior High Schools Under The Ministry of Education and Culture by Subdistrict, 2021/2022</i>	
4.1.8	Jumlah Sekolah, Guru, dan Murid Sekolah Menengah Kejuruan (SMK) di Bawah Kementerian Pendidikan dan Kebudayaan Menurut Kecamatan 2021/2022 .....	136
	<i>Number of Schools, Teachers, and Pupils in Vocational High Schools Under The Ministry of Education and Culture by Subdistrict, 2021/2022</i>	
4.1.9	Jumlah Sekolah, Guru, dan Murid Madrasah Aliyah (MA) di Bawah Kementerian Agama Menurut Kecamatan 2021/2022.....	139
	<i>Number of Schools, Teachers, and Pupils in Madrasah Aliyah (MA) Under the Ministry of Religious Affairs by Subdistrict, 2021/2022</i>	
4.1.10	Jumlah Desa/Kelurahan yang Memiliki Fasilitas Sekolah Menurut Kecamatan dan Tingkat Pendidikan di Kabupaten Deli Serdang, 2019-2021.....	142
	<i>Number of Villages Having Educational Facilities by Subdistrict and Educational Level in Deli Serdang Regency, 2019-2021</i>	
4.1.11	Persentase Penduduk Usia 7-24 Tahun Menurut Jenis Kelamin, Kelompok Umur Sekolah dan Partisipasi Sekolah di Kabupaten Deli Serdang, 2019-2021 .....	145
	<i>Percentage of Population Aged 7-24 Years is Still in School by Sex and Age Group in Deli Serdang Regency, 2019-2021</i>	
4.1.12	Persentase Penduduk Berumur 10 Tahun ke Atas Menurut Partisipasi Sekolah di Kabupaten Deli Serdang, 2021 .....	146
	<i>Percentage of Population Aged 10 Years and Over by Schooling Participation in Deli Serdang Regency, 2021</i>	
4.1.13	Angka Partisipasi Murni (APM) dan Angka Partisipasi Kasar (APK) Menurut Jenjang Pendidikan di Kabupaten Deli Serdang, 2021.....	147
	<i>Net Participation Rate and Gross Participation Rate by Educational Level in Deli Serdang Regency, 2021</i>	
4.1.14	Persentase Penduduk Berumur 10 Tahun ke Atas yang Melek Huruf Menurut Kelompok Umur dan Jenis Kelamin di Kabupaten Deli Serdang, 2020-2021 .....	148
	<i>Percentage of Population Aged 10 Years and Gender are Literate by Age Group and Area of Residence in Deli Serdang Regency, 2019-2021</i>	
4.1.15	Jumlah Buku Perpustakaan, Arsip dan Dokumentasi di Kabupaten Deli Serdang, 2021.....	145
	<i>Number of Library Book, Archives and Documentation in Deli Serdang Regency, 2021</i>	
4.1.16	Jumlah Pengunjung Kantor Perpustakaan, Arsip dan Dokumentasi di Kabupaten Deli Serdang 2021 .....	151
	<i>Number of Visitors Library Office, Archives and Documentation in Deli Serdang Regency 2021</i>	

<b>4.2.</b>	<b>Kesehatan/Health .....</b>	<b>153</b>
4.2.1	Jumlah Desa/Kelurahan Yang Memiliki Sarana Kesehatan Menurut Kecamatan di Kabupaten Deli Serdang, 2019-2021 .....	153
	<i>Number of Villages Having Health Facilities by Subdistrict in Deli Serdang Regency, 2019-2021</i>	
4.2.2	Jumlah Tenaga Kesehatan Menurut Kecamatan di Kabupaten Deli Serdang, 2021 .....	152
	<i>Number of Medical Personnel by Subdistrict in Deli Serdang Regency, 2021</i>	
4.2.3	Jumlah Fasilitas Kesehatan Menurut Kecamatan di Kabupaten Deli Serdang, 2021.....	153
	<i>Number of Health Facility by Subdistrict in Deli Serdang Regency, 2021</i>	
4.2.4	Jumlah Dokter Spesialis, Dokter Umum, dan Dokter Gigi Menurut Kecamatan di Kabupaten Deli Serdang, 2021 .....	159
	<i>Number of Specialist Doctor, Generalist Doctor, and Dentist by Subdistrict in Deli Serdang, 2021</i>	
4.2.5	Jumlah Dokter Spesialis, Dokter Umum, dan Dokter Gigi Menurut Sarana Pelayanan Kesehatan di Kabupaten Deli Serdang, 2021.....	160
	<i>Number of Specialist Doctor, Generalist Doctor, and Dentist by Type of Health Facility in Deli Serdang Regency, 2021</i>	
4.2.6	Persentase Balita yang Pernah Mendapat Imunisasi Menurut Jenis Imunisasi di Kabupaten Deli Serdang, 2016-2021 .....	161
	<i>Percentage of Children Under Five Years Who Had Immunization by Type of Immunization in Deli Serdang Regency, 2016-2021</i>	
4.2.7	Jumlah Balita yang Pernah Mendapat Imunisasi Menurut Jenis Imunisasi dan Kecamatan di Kabupaten Deli Serdang, 2021 .....	162
	<i>Number of Children Under Five Years Who Had Immunization by Type of Immunization and Subdistrict in Deli Serdang Regency, 2021</i>	
4.2.8	Jumlah Kasus 10 Penyakit Terbanyak di Kabupaten Deli Serdang, 2019-2021 .....	159
	<i>Number of Cases of the 10 Most Diseases in Deli Serdang Regency, 2019-2021</i>	
4.2.9	Jumlah Bayi Lahir, Bayi Berat Badan Lahir Rendah (BBLR), BBLR Dirujuk, dan Bergizi Buruk di Kabupaten Deli Serdang, 2016-2021 .....	164
	<i>Number of Births, Babies with Low Birth Weights (LBW), Treated LBW, and Malnutrition Cases in Deli Serdang Regency, 2016-2021</i>	
4.2.10	Jumlah Bayi Lahir, Bayi Berat Badan Lahir Rendah (BBLR), BBLR Dirujuk, dan Bergizi Buruk di Kabupaten Deli Serdang, 2021 .....	165
	<i>Number of Births, Babies with Low Birth Weights (LBW), Treated LBW, and Malnutrition Cases in Deli Serdang Regency, 2021</i>	
4.2.11	Jumlah Ibu Hamil, Melakukan Kunjungan K1, Melakukan Kunjungan K4, Kurang Energi Kronis (KEK), dan Mendapat Tablet Zat Besi (Fe), 2016-2021 .....	166
	<i>Number of Pregnant Women, Those with One Visit and four Visits of Antenatal Care, Chronic Energy Deficiency (CED), and Receiving Iron Supplement, 2016-2021</i>	
4.2.12	Jumlah Kasus HIV/AIDS, IMS, DBD, Diare, TB, dan Malaria Menurut Kecamatan di Kabupaten Deli Serdang, 2021 .....	167
	<i>Number of Cases of HIV/AIDS, Sexually Transmitted Infection, Dengue Fever, Diarrhea, Tuberculosis</i>	

	<i>(TB) and Malaria by Subdistrict in Deli Serdang Regency, 2021</i>	
4.2.13	Jumlah Klinik Keluarga Berencana (KKB) dan Pos Pelayanan Keluarga Berencana Desa (PPKBD) Menurut Kecamatan, 2021 .....	168
	<i>Number of Family Planning Clinics and Village Family Planning Service Units by Subdistrict, 2021</i>	
4.2.14	Jumlah Pasangan Usia Subur dan Peserta KB Aktif Menurut Kecamatan di Kabupaten Deli Serdang, 2021 .....	169
	<i>Number of Eligible Couples and Family Planning Participants by Subdistrict in Deli Serdang Regency, 2021</i>	
4.2.15	Perkiraan Permintaan Masyarakat (PPM) Peserta KB Aktif Menurut Kecamatan di Kabupaten Deli Serdang, 2021 .....	171
	<i>PPM Family Planning Participants by Subdistrict in Deli Serdang Regency, 2021</i>	
4.2.16	Perkiraan Permintaan Masyarakat (PPM) Peserta KB Baru Menurut Kecamatan di Kabupaten Deli Serdang, 2021 .....	173
	<i>PPM New Family Planning Participants by Subdistrict in Deli Serdang Regency, 2021</i>	
4.2.17	Jumlah Institusi Masyarakat Pengelola Program KB Nasional Menurut Kecamatan di Kabupaten Deli Serdang, 2021 .....	175
	<i>Number of Institutor National Family Planning Program By Subdistrict in Deli Serdang Regency, 2021</i>	
<b>4.3.</b>	<b>Agama dan Sosial Lainnya/Religion and Other Social Affair .....</b>	<b>178</b>
4.3.1	Jumlah Penduduk Menurut Kecamatan dan Agama yang Dianut di Kabupaten Deli Serdang, 2019 .....	178
	<i>Population by Subdistrict and Religion in Deli Serdang Regency, 2019</i>	
4.3.2	Jumlah Tempat Peribadatan Menurut Kecamatan di Kabupaten Deli Serdang, 2019 .....	177
	<i>Number of Worship Facilities by Subdistrict in Deli Serdang Regency, 2019</i>	
4.3.3	Jumlah Jemaah Haji Asal Kabupaten Deli Serdang Menurut Kecamatan (orang), 2017-2019 .....	180
	<i>Number of Moslem Pilgrims by Subdistrict 2016 in Deli Serdang Regency (person), 2017-2019</i>	
4.3.4	Banyaknya Surat Nikah yang Dikeluarkan Menurut Kecamatan, 2015 - 2019 .....	177
	<i>Number of Marriage Certificate Issued by Subdistrict, 2015-2019.</i>	
<b>4.4.</b>	<b>Kriminalitas/Crime .....</b>	<b>182</b>
4.4.1	Jumlah Kantor Polisi Menurut Kecamatan di Kabupaten Deli Serdang, 2021 .....	178
	<i>Number of Police Office by Subdistrict in Deli Serdang Regency, 2021</i>	
4.4.2	Jumlah Personil Polisi di Polsek/Polsekta dan Polres/Polresta di Kabupaten Deli Serdang, 2021 .....	179
	<i>Total Police Personil at Polsek/Polsekta and Polres/Polresta in Deli Serdang Regency, 2021</i>	
4.4.3	Jumlah Peristiwa Kejahatan/Pelanggaran yang Dilaporkan dan Diselesaikan Menurut Jenis Pelanggaran, 2021 .....	184
	<i>Number of Reported and Solved Crimes by Type of Crime, 2021</i>	
4.4.4	Jumlah Tindak Pidana Yang Dilaporkan Menurut Kepolisian Sektor di Kabupaten Deli Serdang, 2018-2021 .....	185
	<i>Number of Reported Criminal Cases by Subdistrict Police Office in Deli Serdang Regency, 2018-2021</i>	
4.4.5	Jumlah Tindak Pidana Yang Diselesaikan Menurut Kepolisian Resort di Kabupaten Deli Serdang,	

	2018-2021 .....	186
	<i>Number of Crime Clearance Rate by Subdistrict Pollice Office in Deli Serdang Regency, 2018-2021</i>	
4.4.6	Persentase Penyelesaian Tindak Pidana Menurut Kepolisian Resort di Kabupaten Deli Serdang (persen), 2018-2021 .....	187
	<i>Percentage of Crime Clearance Rate by Subdistrict Pollice Office in Deli Serdang Regency (percent), 2018-2021</i>	
4.4.7	Selang Waktu Terjadinya Tindak Pidana Menurut Kepolisian Resort di Kabupaten Deli Serdang, 2018-2021 .....	188
	<i>Interval of Crime Clock by Subdistrict Pollice Office in Deli Serdang Regency, 2018-2021</i>	
4.4.8	Resiko Penduduk Terkena Tindak Pidana per 1000 Penduduk Menurut Kepolisian Resort di Kabupaten Deli Serdang, 2018-2021 .....	189
	<i>Crime rate indicates the probability of population exposed to risk of crime, expressed in every 1000 people by Subdistrict Pollice Office in Deli Serdang Regency, 2018-2021</i>	
4.4.9	Pelaku Tindak Pidana Menurut Klasifikasi Umur dan Jenis Kelamin di Kepolisian Resort di Kabupaten Deli Serdang, 2021 .....	190
	<i>Offender by Age Classification and Sex in Subdistrict Pollice Office in Deli Serdang Regency, 2021</i>	
4.4.10	Jumlah Perkara yang Diterima dan Diselesaikan Menurut Bulan di Kabupaten Deli Serdang, 2021 .....	191
	<i>Number of Cases Received and Completed by Month in Deli Serdang Regency, 2021</i>	
4.4.11	Jumlah Perkara Pidana dan Pelanggaran Lalu Lintas yang Masuk dan Telah Diputuskan di Pengadilan Negeri Lubuk Pakam, 2021 .....	192
	<i>Number of Reported and Solved Crime Cases Including Traffic Violations in Lubuk Pakam State Court, 2021</i>	
4.4.12	Jumlah Perkara Perdata yang Masuk dan Telah Diputuskan di Pengadilan Negeri Lubuk Pakam, 2021 .....	193
	<i>Number of Reported and Solved Civil Cases in Lubuk Pakam State Court, 2021</i>	
4.4.13	Jumlah Perkara Tindak Pidana dan Tahanan Kejaksaan Negeri Lubuk Pakam Menurut Jenis Perkara (Orang), 2021 .....	194
	<i>Number of Cases and Lubuk Pakam State Prosecution's Prisoners by Type of Cases (Person), 2021</i>	
4.4.14	Jumlah Perkara Tindak Pidana Umum yang Diselesaikan dan Dieksekusi oleh Kejaksaan Negeri Lubuk Pakam (Orang), 2021 .....	195
	<i>Number of Cases by General Crimes of Salvation by Lubuk Pakam State Prosecution's (Person), 2021</i>	
4.4.16	Perkara yang Masuk dan Diputuskan Pengadilan Agama Lubuk Pakam Menurut Jenis Perkara, 2021 .....	196
	<i>Reported and Verdicted Cases by Religious Court of Lubuk Pakam by Type of Cases, 2021</i>	
4.4.17	Perkara yang Masuk dan Diputuskan Pengadilan Agama Lubuk Pakam Menurut Bulan, 2021 .....	194
	<i>Reported and Verdicted Cases by Religious Court of Lubuk Pakam by Month, 2021</i>	
4.4.18	Jumlah Cerai Talak, Cerai Gugat, dan Perkara Lain Menurut Kecamatan di Kabupaten Deli Serdang, 2021 .....	199



	<i>Number of Divorce and Other Cases by Subdistrict in Deli Serdang Regency, 2021</i>	
4.4.19	Jumlah Narapidana, Tahanan/Titipan per Bulan Menurut Jenis Kelamin di Lembaga Pemasyarakatan Lubuk Pakam (Orang), 2021.....	200
	<i>Number of Prisoners and Accused by Sex in Lubuk Pakam (Person), 2021</i>	
4.4.20	Jumlah Narapidana, Tahanan/Titipan per Bulan Menurut Jenis Kelamin di Cabang Rumah Tahanan Negara Pancur Batu (Orang), 2021 .....	201
	<i>Number of Prisoners and Accused by Sex in Sub Division Pancur Batu (Person), 2021</i>	
4.4.21	Jumlah Narapidana yang Dihukum Berdasarkan Putusan Pengadilan Negeri di Lembaga Pemasyarakatan .....	2002
	<i>Lubuk Pakam (Orang), 2021</i>	
	<i>Number of Sentenced Prisoners Under State Court Decision in Lubuk Pakam (Person), 2021</i>	
4.4.22	Jumlah Tahanan yang Dijatuhi Hukuman (Beralih Status Menjadi Narapidana) Berdasarkan Putusan Pengadilan Negeri di Cabang Lembaga Pemasyarakatan Pancur Batu (Orang), 2021 .....	201
	<i>Number of Sentenced Prisoners Under State Court Decision in Sub Division Pancur Batu Prison (Person), 2021</i>	
4.4.23	Jumlah yang Direhabilitasi Menurut Lokasi dan Bulan di BNN Kabupaten Deli Serdang (Orang) 2021 .....	208
	<i>Number of Rehabilitated by Location and Month at BNN in Deli Serdang Regency (Person), 2021</i>	
4.4.24	Jumlah Penanganan Kasus oleh BNN Kabupaten Deli Serdang, 2018-2021 .....	205
	<i>Number of Case Handling by BNN Deli Serdang Regency, 2018-2021</i>	
4.4.25	Jumlah Kegiatan yang Dilakukan BNN Kabupaten Deli Serdang, 2018-2021 .....	206
	<i>Number of Activities Conducted by BNN Deli Serdang Regency, 2018-2021</i>	
<b>4.5.</b>	<b>Kemiskinan/Poverty .....</b>	<b>211</b>
4.5.1	Jumlah Keluarga Menurut Kecamatan dan Klasifikasi Keluarga di Kabupaten Deli Serdang, 2021 .....	211
	<i>Number of Households by Subdistrict and Household Classification in Deli Serdang Regency, 2021</i>	
4.5.2	Garis Kemiskinan dan Penduduk Miskin di Kabupaten Deli Serdang, 2012-2019.....	208
	<i>Poverty Line and Number of Poor People in Deli Serdang Regency, 2012-2019</i>	
4.5.3	Jumlah Keluarga Sangat Miskin (KSM) Setelah Divalidasi Menurut Kecamatan di Kabupaten Deli Serdang, 2018-2021 .....	213
	<i>Number of Poor Households by Subdistrict After Validation in Deli Serdang Regency, 2018-2021</i>	
4.5.4	Komponen Indeks Pembangunan Manusia (IPM) Kabupaten Deli Serdang, 2015-2019 .....	210
	<i>Components of Human Development Index (HDI) Deli Serdang Regency, 2015-2019</i>	
<b>4.6.</b>	<b>Sosial Lainnya/Other Social .....</b>	<b>215</b>
4.6.1	Rekapitulasi Bencana Alam di Kabupaten Deli Serdang, 2021 .....	215
	<i>Recapitulation of Natural Disasters in Deli Serdang Regency, 2021</i>	
4.6.2	Jumlah Kejadian Kebakaran Menurut Kecamatan di Kabupaten Deli Serdang, 2018-2021 .....	214
	<i>Number of Fire Incidents by Subdistrict in Deli Serdang Regency, 2018-2021</i>	
4.6.3	Jumlah Pos Pemadam Kebakaran Menurut Kecamatan di Kabupaten Deli Serdang, 2018-2021 .....	219

	<i>Number of Firefighter Posts by Subdistrict in Deli Serdang Regency, 2018-2021</i>	
4.6.4	Jumlah Mobil Pemadam Kebakaran Menurut Pos Pemadam Kebakaran di Kabupaten Deli Serdang, 2018-2021 .....	220
	<i>Number of Firefighter Posts by Subdistrict in Deli Serdang Regency, 2018-2021</i>	
4.6.5	Jumlah Panti Asuhan Menurut Kecamatan, Status, Kapasitas, dan Penghuni di Kabupaten Deli Serdang, 2021 .....	221
	<i>Number of Orphanages by District, Status, Capacity and Occupant in Deli Serdang Regency, 2021</i>	
4.6.6	Jumlah Panti Rehabilitasi Menurut Kecamatan, Status, Kapasitas dan Penghuni di Kabupaten Deli Serdang, 2021 .....	224
	<i>Number of Rehabilitates House by District, Status, Capacity and Occupant in Deli Serdang Regency, 2021</i>	
4.6.7	Jumlah Panti Cacat Menurut Kecamatan, Status, Kapasitas dan Penghuni di Kabupaten Deli Serdang, 2021 .....	225
	<i>Number of disability house by District, Status, Capacity and Occupant in Deli Serdang Regency, 2021</i>	
4.6.8	Jumlah Polisi Pamong Praja Menurut Status di Kabupaten Deli Serdang, 2021 .....	224
	<i>Number of Police Civil Service by Status in Deli Serdang Regency, 2021</i>	
4.6.9	Jumlah Demonstrasi di Kabupaten Deli Serdang, 2018-2021 .....	227
	<i>Number of Demonstration in Deli Serdang Regency, 2018-2021</i>	
4.6.10	Jumlah Organisasi Partai Politik, LSM, dan Ormas di Kabupaten Deli Serdang, 2018-2021 .....	226
	<i>Number of Organization and Community Organization in Deli Serdang Regency, 2018-2021</i>	
4.6.11	Banyaknya Perumahan, Luas Area dan Tipe Bangunan Menurut Kecamatan di Kabupaten Deli Serdang, 2019 .....	229
	<i>Number of Housing, Area and Type of Building by Subdistrict in Deli Serdang Regency, 2019</i>	
<b>5.</b>	<b>Pertanian, Kehutanan, Peternakan, dan Perikanan/Agriculture, Forestry, Livestock, and Fishery .....</b>	<b>251</b>
<b>5.1</b>	<b>Tanaman Pangan/Food Crops .....</b>	<b>251</b>
5.1.1	Angka Ketersediaan Beras Menurut Kecamatan di Kabupaten Deli Serdang, 2021 .....	247
	<i>Figures of Rice Availability by Subdistrict in Deli Serdang Regency, 2021</i>	
5.1.2	Angka Ketersediaan Ubi Kayu Menurut Kecamatan di Kabupaten Deli Serdang, 2021 .....	248
	<i>Figures of Cassava Availability by Subdistrict in Deli Serdang Regency, 2021</i>	
5.1.3	Angka Ketersediaan Jagung Menurut Kecamatan di Kabupaten Deli Serdang, 2021 .....	249
	<i>Figures of Corn Availability by Subdistrict in Deli Serdang Regency, 2021</i>	
<b>5.2.</b>	<b>Tanaman Pangan/Food Crops .....</b>	<b>254</b>
5.2.1	Luas Panen Tanaman Sayuran Menurut Kecamatan dan Jenis Tanaman di Kabupaten Deli Serdang (ha), 2019 dan 2021 .....	254
	<i>Harvested Area of Vegetables by Subdistrict and Kind of Plant in Deli Serdang Regency (ha), 2019 dan 2021</i>	

5.2.2	Produksi Tanaman Sayuran Menurut Kecamatan dan Jenis Tanaman di Kabupaten Deli Serdang (kuintal), 2019 dan 2021 .....	258
	<i>Production of Vegetables by Subdistrict and Kind of Plant in Deli Serdang Regency (quintal), 2019 and 2021</i>	
5.2.3	Luas Panen Tanaman Sayuran dan Buah-Buahan Semusim Menurut Jenis Tanaman di Kabupaten Deli Serdang, 2018- 2021 .....	263
	<i>Harvested Area of Seasonal Vegetables and Fruits by Kind of Plant in Deli Serdang Regency, 2018-2021</i>	
5.2.4	Produksi Tanaman Sayuran dan Buah-Buahan Semusim Menurut Jenis Tanaman di Kabupaten Deli Serdang (kuintal), 2018-2021.....	264
	<i>Production of Seasonal Vegetables and Fruits by Kind of Plant in Deli Serdang Regency (quintal), 2018-2021</i>	
5.2.5	Luas Panen Tanaman Biofarmaka Menurut Kecamatan dan Jenis Tanaman di Kabupaten Deli Serdang di Kabupaten Deli Serdang (m2), 2019 dan 2021.....	265
	<i>Harvested Area of Medicinal Plants by Subdistrict and Kind of Plant in Deli Serdang Regency (m2), 2019 and 2021</i>	
5.2.6	Produksi Tanaman Biofarmaka Menurut Kecamatan dan Jenis Tanaman di Kabupaten Deli Serdang (kg), 2021 .....	269
	<i>Production of Medicinal Plants by Subdistrict and Kind of Plant in Deli Serdang Regency (kg), 2021</i>	
5.2.7	Luas Panen Tanaman Biofarmaka Menurut Jenis Tanaman di Kabupaten Deli Serdang, 2017 - 2021 .....	273
	<i>Harvested Area of Medicinal Plants by Kind of Plant in Deli Serdang Regency, 2017 - 2021</i>	
5.2.8	Produksi Tanaman Biofarmaka Menurut Jenis Tanaman di Kabupaten Deli Serdang, 2017 - 2021 .....	274
	<i>Production of Medicinal Plants by Kind of Plant, 2017 - 2021</i>	
5.2.9	Luas Panen Tanaman Hias Menurut Kecamatan dan Jenis Tanaman di Kabupaten Deli Serdang (m2), 2019 dan 2021 .....	275
	<i>Harvested Area of Ornamental Plants by Subdistrict and Kind of Plant in Deli Serdang Regency (m2), 2019 dan 2021</i>	
5.2.10	Produksi Tanaman Hias Menurut Kecamatan dan Jenis Tanaman di Kabupaten Deli Serdang (tangkai), 2019 dan 2021 .....	275
	<i>Production of Ornamental Plants by Subdistrict and Kind of Plant in Deli Serdang Regency (stalks), 2019 and 2021</i>	
5.2.11	Luas Panen Tanaman Hias Menurut Jenis Tanaman (m2), 2016-2019.....	283
	<i>Harvested Area of Ornamental Plants by Kind of Plant (m2), 2016-2019</i>	
5.2.12	Produksi Tanaman Hias Menurut Jenis Tanaman di Kabupaten Deli Serdang, 2019 dan 2021 .....	282
	<i>Production of Ornamental Plants by Kind of Plant in Deli Serdang Regency, 2019 and 2021</i>	
5.2.13	Produksi Buah-buahan Menurut Kecamatan dan Jenis Tanaman (ton), 2018 dan 2019 .....	283
	<i>Production of Fruits by Subdistrict and Kind of Plant (ton), 2018 and 2019</i>	
5.2.14	Produksi Buah–Buahan dan Sayuran Tahunan Menurut Jenis Tanaman di Kabupaten Deli	

	Serdang, 2019 dan 2021 .....	293
	<i>Production of Annual Fruits and Vegetables by Kind of Plant in Deli Serdang Regency, 2019 and 2021</i>	
<b>5.3.</b>	<b>Perkebunan/Estate Crops .....</b>	<b>294</b>
5.3.1	Luas Areal Tanaman Perkebunan Menurut Kecamatan dan Jenis Tanaman di Kabupaten Deli Serdang (ha), 2019 - 2021 .....	294
	<i>Planted Area of Estate Crops by Subdistrict and Type of Crops in Deli Serdang Regency (ha), 2019 - 2021</i>	
5.3.2	Produksi Perkebunan Menurut Kecamatan dan Jenis Tanaman di Kabupaten Deli Serdang (ton), 2018 - 2019 .....	296
	<i>Production of Estate by Subdistrict and Type of Crops (ton) in Deli Serdang Regency (ton), 2018 - 2019</i>	
5.3.3	Luas Tanaman dan Rata-rata Produksi Karet Tanaman Perkebunan Rakyat Menurut Kecamatan di Kabupaten Deli Serdang (hektar), 2021 .....	298
	<i>Planted Area and Average Production of Rubber Smallholders Estates by District in Deli Serdang Regency (hectare), 2021</i>	
5.3.4	Luas Tanaman dan Rata-rata Produksi Kelapa Tanaman Perkebunan Rakyat Menurut Kecamatan di Kabupaten Deli Serdang (hektar), 2021 .....	299
	<i>Planted Area and Average Production of Coconut Smallholders Estates by District in Deli Serdang Regency (hectare), 2021</i>	
5.3.5	Luas Tanaman dan Rata-rata Produksi Kelapa Sawit Tanaman Perkebunan Rakyat Menurut Kecamatan di Kabupaten Deli Serdang (hektar), 2021 .....	300
	<i>Planted Area and Average Production of Oil Palm Smallholders Estates by District in Deli Serdang Regency (hectare), 2021</i>	
5.3.6	Luas Tanaman dan Rata-rata Produksi Kopi Tanaman Perkebunan Rakyat Menurut Kecamatan di Kabupaten Deli Serdang (hektar), 2021 .....	301
	<i>Planted Area and Average Production of Coffee Smallholders Estates by District in Deli Serdang Regency (hectare), 2021(hectare), 2021</i>	
5.3.7	Luas Tanaman dan Rata-rata Produksi Kakao Tanaman Perkebunan Rakyat Menurut Kecamatan di Kabupaten Deli Serdang (hektar), 2021 .....	302
	<i>Planted Area and Average Production of Cocoa Smallholders Estates by District in Deli Serdang Regency (hectare), 2021(hectare), 2021(hectare), 2021</i>	
5.3.8	Luas Tanaman dan Rata-rata Produksi Kulit Manis Tanaman Perkebunan Rakyat Menurut Kecamatan di Kabupaten Deli Serdang (hektar), 2021 .....	303
	<i>Planted Area and Average Production of Cinnamon Smallholders Estates by District in Deli Serdang Regency (hectare), 2021</i>	
5.3.9	Luas Tanaman dan Rata-rata Produksi Pinang Tanaman Perkebunan Rakyat Menurut Kecamatan di Kabupaten Deli Serdang (hektar), 2021 .....	304
	<i>Planted Area and Average Production of Areca Nut Smallholders Estates by District in Deli Serdang Regency (hectare), 2021</i>	
5.3.10	Luas Tanaman dan Rata-rata Produksi Kemiri Tanaman Perkebunan Rakyat Menurut Kecamatan	

	di Kabupaten Deli Serdang (hektar), 2021 .....	305
	<i>Planted Area and Average Production of Candlenut Smallholders Estates by District in Deli Serdang Regency (hectare), 2021</i>	
5.3.11	Luas Tanaman dan Rata-rata Produksi Gambir Tanaman Perkebunan Rakyat Menurut Kecamatan di Kabupaten Deli Serdang (hektar), 2021 .....	306
	<i>Planted Area and Average Production of Gambier Smallholders Estates by District in Deli Serdang Regency (hectare), 2021</i>	
5.3.12	Luas Tanaman dan Rata-rata Produksi Aren Tanaman Perkebunan Rakyat Menurut Kecamatan di Kabupaten Deli Serdang (hektar), 2021 .....	307
	<i>Planted Area and Average Production of Sugar Palm Smallholders Estates by District in Deli Serdang Regency (hectare), 2021</i>	
5.3.13	Produksi Tanaman Perkebunan Rakyat Menurut Jenis Tanaman di Kabupaten Deli Serdang (ton), 2016 - 2021 .....	308
	<i>Production of Smallholder Estates by Kind of Crop in Deli Serdang Regency (ton), 2016 - 2021</i>	
<b>5.4.</b>	<b>Peternakan/Livestock .....</b>	<b>309</b>
5.4.1	Populasi Ternak Menurut Kecamatan dan Jenis Ternak di Kabupaten Deli Serdang (ekor), 2021.....	307
	<i>Livestock Population by Subdistrict and Kind of Livestock in Deli Serdang Regency (tail), 2021</i>	
5.4.2	Populasi Unggas Menurut Kecamatan dan Jenis Unggas di Kabupaten Deli Serdang, 2021.....	309
	<i>Poultry Population by Subdistrict and Kind of Poultry in Deli Serdang Regency, 2021</i>	
5.4.3	Jumlah Ternak yang Dipotong Menurut Kecamatan dan Jenis Ternak di Kabupaten Deli Serdang, 2021 .....	312
	<i>Livestock Slaughtered by Sub District and Kind of Livestock in Deli Serdang Regency, 2021</i>	
5.4.4	Banyaknya Ternak Lembu Yang Di Inseminasi (Kawin Suntik) Menurut Kecamatan dan Ras Lembu di Kabupaten Deli Serdang, 2019 .....	313
	<i>Number of Cow Had Been Inseminated by Spesies and Sub Regency in Deli Serdang Regency, 2019</i>	
5.4.5	Banyaknya Perusahaan/Usaha Ayam Petelur, Pedaging dan Ayam Bibit di Kabupaten Deli Serdang, 2021 .....	314
	<i>Number of Poul Try Husbandry Establishment by Subdistrict in Deli Serdang Regency, 2021</i>	
5.4.6	Produksi Telur Unggas Menurut Jenis Unggas tiap Kecamatan di Kabupaten Deli Serdang, 2019 .....	315
	<i>Egg Production by Subdistrict and Kind of Husbandry in Deli Serdang Regency, 2019</i>	
5.4.7	Jumlah Produksi Daging Ternak Menurut Jenis Ternak di Kabupaten Deli Serdang (kg), 2021 .....	314
	<i>Meat Production by Kind of Livestock and Subdistrict in Deli Serdang Regency (kg), 2021</i>	
5.4.8	Jumlah Produksi Daging Unggas Menurut Jenis Unggas di Kabupaten Deli Serdang (kg), 2021.....	315
	<i>Meat Production by Kind of Husbandry and Subdistrict in Deli Serdang Regency (kg), 2021</i>	
5.4.9	Pelaksanaan Vaksinasi di Kabupaten Deli Serdang, 2021 .....	318
	<i>Number of Vaccination in Deli Serdang Regency, 2021</i>	
<b>5.5.</b>	<b>Perikanan/Fishery .....</b>	<b>319</b>
5.5.1	Jumlah Rumah Tangga Perikanan Tangkap Menurut Kecamatan dan Subsektor, 2019 dan 2021 .....	319

	<i>Number of Fish Capture Households by Subdistrict and Subsector, 2019 and 2021</i>	
5.5.2	Produksi Perikanan Tangkap Menurut Kecamatan dan Subsektor di Kabupaten Deli Serdang (ton), 2019 dan 2021 .....	320
	<i>Production of Fish Capture by Subdistrict and Subsector in Deli Serdang Regency (ton), 2019 and 2021</i>	
5.5.3	Jumlah Rumah Tangga Perikanan Budidaya Menurut Kecamatan dan Jenis Budidaya di Kabupaten Deli Serdang, 2021 .....	321
	<i>Number of Aquaculture Households by Subdistrict and Type of Aquaculture in Deli Serdang Regency, 2021</i>	
5.5.4	Jumlah Rumah Tangga Perikanan Budidaya Menurut Kecamatan dan Jenis Budidaya di Kabupaten Deli Serdang, 2021 .....	322
	<i>Production of Fish Capture by Subdistrict and Subsector in Deli Serdang Regency (ton), 2021</i>	
5.5.5	Jumlah Nelayan Dan Petani Ikan Menurut Kecamatan di Kabupaten Deli Serdang (orang), 2021 .....	323
	<i>Fishermen And Fish Breeding Household By Subdistrict (person), 20223</i>	
5.5.6	Luas Areal Budidaya Perikanan Dan Perairan di Kabupaten Deli Serdang (hektar), 2021 .....	322
	<i>Fish Breeding And River Area By Subdistrict in Deli Serdang Regency (hectare), 2021</i>	
5.5.7	Jumlah Unit Dan Produksi Pengolahan Ikan Menurut Kecamatan di Kabupaten Deli Serdang, 2021 .....	325
	<i>Number Of Fish Processing By Type and Subdistrict in Deli Serdang Regency, 2021</i>	
5.5.8	Jumlah Perahu/Kapal Penangkap Ikan di Kabupaten Deli Serdang (unit), 2021 .....	325
	<i>Marine Fishing Boat By Category and Subdistrict in Deli Serdang Regency (unit), 2021</i>	
<b>6.</b>	<b>Pertambangan dan Energi/Mining and Energy.....</b>	<b>329</b>
6.1	Daya Terpasang, Produksi, dan Distribusi Listrik PT. PLN (Persero) pada Cabang/Ranting PLN Menurut Unit Layanan Pelanggan di Kabupaten Deli Serdang, 2021 .....	335
	<i>Installed Electricity Power, Production, and Distribution of PT. PLN (Persero) at PLN Branch by Costumer Service Unit in Deli Serdang Regency, 2021</i>	
6.2	Jumlah Pelanggan Listrik Menurut Unit Layanan Pelanggan di Kabupaten Deli Serdang, 2016 - 2021 .....	336
	<i>Number of Electricity Customers by Costumer Service Unit in Deli Serdang Regency, 2016 - 2021</i>	
6.3	Jumlah Pelanggan dan Air yang Disalurkan Menurut Kecamatan di Kabupaten Deli Serdang, 2019 .....	337
	<i>Number of Customers and Distributed Water by Subdistrict in Deli Serdang Regency, 2019</i>	
6.4	Jumlah Pelanggan Air Bersih Menurut Jenis Pelanggan dan Kecamatan di Kabupaten Deli Serdang, 2019 .....	338
	<i>Number of Customers Drinking Water by Kind of Customer and Subdistrict in the Deli Serdang Regency, 2019</i>	
6.5	Jumlah Air Bersih Disalurkan Menurut Jenis Pelanggan dan Kecamatan di Kabupaten Deli Serdang (m3), 2019 .....	340



*Quantity of Sanitary Water Distributed by Type of Consumer and Subdistrict in the Deli Serdang Regency (m3), 2019*

6.6	Nilai Air Bersih Disalurkan Menurut Jenis Pelanggan dan Kecamatan di Kabupaten Deli Serdang (Rp), 2019.....	342
	<i>Value of Sanitary Water Distributed by Type of Consumer and Subdistrict in the Deli Serdang Regency (Rp), 2019</i>	
<b>7.</b>	<b>Pariwisata/Tourism .....</b>	<b>345</b>
7.1	Jumlah Hotel dan Akomodasi Lainnya Menurut Klasifikasi di Kabupaten Deli Serdang, 2013-2021 .....	353
	<i>Number of Hotel and Other Accomodations by Classification in Deli Serdang Regency, 2013-2021</i>	
7.2	Jumlah Hotel dan Akomodasi Lainnya Menurut Kecamatan di Kabupaten Deli Serdang, 2016-2021 .....	354
	<i>Number of Hotel and Other Accomodations by Subdistricts in Deli Serdang Regency, 2016-2021</i>	
7.3	Rata-rata Lama Menginap Tamu Asing dan Tamu Domestik Menurut Bulan di Kabupaten Deli Serdang (hari), 2021.....	355
	<i>Average Length of Stay of Foreign and Domestic Visitors by Month in Deli Serdang Regency (day), 2021</i>	
7.4	Persentase Tingkat Penghunian Kamar Hotel Menurut Bulan di Kabupaten Deli Serdang, 2021.....	354
	<i>Room Occupancy Rate of Hotels by Type Month in Deli Serdang Regency, 2021</i>	
7.5	Jumlah Destinasi Pariwisata Menurut Kecamatan di Kabupaten Deli Serdang, 2018-2021.....	355
	<i>Number of Destination Tourism List by Subdistrict in Deli Serdang Regency, 2018-2021</i>	
7.6	Data Teknis Dinas Kebudayaan dan Pariwisata Kabupaten Deli Serdang, 2018-2021 .....	356
	<i>Technical Data of the Department of Culture and Tourism of Deli Serdang Regency, 2018-2021 .....</i>	
<b>8.</b>	<b>Transportasi Dan Komunikasi/ Transportation and Communication .....</b>	<b>359</b>
<b>8.1.</b>	<b>Transportasi/Transportation .....</b>	<b>367</b>
8.1.1	Panjang Jalan Negara, Provinsi dan Kabupaten Menurut Konstruksi Permukaan di Kabupaten Deli Serdang (km), 2021 .....	367
	<i>Road Length of State, Propincial and Regency by Surface Construction in Deli Serdang Regency (km), 2021</i>	
8.1.2	Panjang Jalan Negara, Provinsi dan Kabupaten Menurut Kondisi Jalan di Kabupaten Deli Serdang (km), 2021 .....	368
	<i>Road Length of State, Propincial and Regency by Road Condition in Deli Serdang Regency (km), 2021</i>	
8.1.3	Panjang Jalan Negara, Provinsi dan Kabupaten Menurut Kelas Jalan di Kabupaten Deli Serdang (km), 2021.....	369
	<i>Road Length of State, Propincial and Regency by Class of Road in Deli Serdang Regency (km), 2021</i>	
8.1.4	Panjang Jalan Kabupaten Menurut Konstruksi Permukaan di Kabupaten Deli Serdang (km), 2017-2021.....	370
	<i>Road Length of Regency by Surface Construction in Deli Serdang Regency (km), 2017-2021</i>	

8.1.5	Panjang Jalan Kabupaten Menurut Konstruksi Permukaan di Kabupaten Deli Serdang (km), 2017-2021 .....	371
	<i>Road Length of Regency by Surface Construction in Deli Serdang Regency (km), 2017-2021</i>	
8.1.6	Panjang Jalan Kabupaten Menurut Konstruksi Permukaan di Kabupaten Deli Serdang (km), 2017-2021 .....	372
	<i>Road Length of Regency by Surface Construction in Deli Serdang Regency (km), 2017-2021</i>	
8.1.7	Panjang Jalan Menurut Kecamatan dan Pemerintahan yang Berwenang Mengelolanya di Kabupaten Deli Serdang (km), 2021 .....	373
	<i>Length of Roads by Subdistrict and Type of Road Surface in Deli Serdang Regency (km), 2021</i>	
8.1.8	Panjang Jalan Menurut Kecamatan dan Jenis Permukaan Jalan di Kabupaten Deli Serdang (km), 2021 .....	374
	<i>Length of Roads by Subdistrict and Type of Road Surface in Deli Serdang Regency (km), 2021</i>	
8.1.9	Panjang Jalan Menurut Kecamatan dan Kondisi Jalan di Kabupaten Deli Serdang (km), 2021 .....	373
	<i>Length of Roads by Subdistrict and Road Condition in Deli Serdang Regency (km), 2021</i>	
8.1.10	Banyaknya Jembatan dan Panjang Jembatan Menurut Kecamatan di Kabupaten Deli Serdang, 2021 .....	376
	<i>Total and Length of Bridge by Subdistrict in Deli Serdang Regency, 2021</i>	
8.1.11	Panjang Jembatan yang Diperbaiki Menurut Kecamatan dan Sumber Dana di Kabupaten Deli Serdang, 2021 .....	377
	<i>Length of Renovation of Bridge by Subdistrict in Deli Serdang Regency, 2021</i>	
8.1.12	Jumlah Kendaraan Bermotor yang Terdaftar di Polres Deli Serdang Dirinci Perbulan dan Jenis Kendaraan (unit), 2021 .....	378
	<i>Number of Motorized Vehicles Registered at the Deli Serdang Police, Detailed by Month and Type of Vehicle (unit), 2021</i>	
8.1.13	Jumlah Kendaraan Bermotor yang Terlibat Kecelakaan Lalu Lintas Dirinci Perbulan dan Jenis Kendaraan (unit), 2021 .....	379
	<i>Number of Traffic Accident Involved (unit) by month and Type of Vehicle (unit), 2021</i>	
8.1.14	Kecelakaan dan Korban Lalu Lintas dan Kerugian Material dirinci Perbulan di Kabupaten Deli Serdang, 2021 .....	380
	<i>Number of Traffic Accident and Damage by month in Deli Serdang Regency, 2021</i>	
8.1.15	Jumlah Armada Aktif Mobil Angkutan Pedesaan (MPU) Menurut Status Perusahaan di Kabupaten Deli Serdang, 2017-2021 .....	381
	<i>Number of Active Unit of Public Bus by Company Status in Deli Serdang Regency, 2017-2021</i>	
8.1.16	Jumlah Armada Aktif Mobil Angkutan Barang di Kabupaten Deli Serdang, 2017-2021 .....	382
	<i>Number of Active Unit of Cargo Transportation in Deli Serdang Regency, 2017-2021</i>	
8.1.17	Jumlah Armada Aktif Becak Bermotor (Betor) Menurut Status Perusahaan di Kabupaten Deli Serdang, 2017-2021 .....	383
	<i>Number of Active Unit Pedicab Motorized by Company Status in Deli Serdang Regency, 2017-2021</i>	
<b>8.1.18</b>	<b>Jumlah Armada Aktif MPU Pada Terminal Di Kabupaten Deli Serdang 2020-2021 .....</b>	<b>384</b>
<b>8.2</b>	<b>Komunikasi/Communication .....</b>	<b>385</b>

8.2.1	Jumlah Kantor Pos Pembantu Menurut Kecamatan di Kabupaten Deli Serdang, 2018-2021 .....385 <i>Number of Branch Post Office by Subdistrict in Deli Serdang Regency, 2018-2021</i>	385
8.2.2	Produksi Pos Menurut Jenisnya di Kabupaten Deli Serdang, 2018-2021 *) .....386 <i>Post Production by Type in Deli Serdang Regency, 2018-2021 *)</i>	386
8.2.3	Kegiatan Penyebarluasan Informasi dan Komunikasi di Kabupaten Deli Serdang, 2021 .....387 <i>Information and Communication Dissemination Activities in Deli Serdang Regency, 2021</i>	387
<b>9.</b>	<b>Perbankan, Koperasi dan Harga-Harga/ Banking, Cooperative and Prices .....391</b>	<b>391</b>
<b>9.1.</b>	<b>Keuangan Daerah/Local Finance .....396</b>	<b>396</b>
9.1.1	Realisasi Pendapatan Pemerintah Daerah Kabupaten Deli Serdang Menurut Jenis Pendapatan (rupiah), 2021 .....396 <i>Actual Revenues the Government of Deli Serdang Regency by Source of Revenues (rupiahs), 2021</i>	396
9.1.2	Realisasi Belanja Pemerintah Daerah Kabupaten Deli Serdang Menurut Jenis Belanja (rupiah), 2021 .....402 <i>Realization of Local Government Expenditures in Deli Serdang Regency by Type of Expenditures (rupiah), 2021</i>	402
9.1.3	Realisasi Belanja Menurut Fungsi Pemerintah Daerah Kabupaten Deli Serdang (rupiah), 2021.....409 <i>Realization of Local Government Expenditures by Function in Deli Serdang Regency (rupiah), 2021</i>	409
9.1.4	Realisasi Pembiayaan Pemerintah Daerah Pemerintah Daerah Kabupaten Deli Serdang (rupiah), 2021 .....411 <i>Realization Expenditure the Government of Deli Serdang Regency (rupiahs), 2021</i>	411
9.1.5	Besarnya Bantuan Pembangunan Desa Menurut Kecamatan di Kabupaten Deli Serdang, 2021 .....412 <i>Total Villages Development Allowance by Subdistrict in Deli Serdang Regency, 2021</i>	412
9.1.6	Nilai Penerimaan Pajak Bumi dan Bangunan (PBB) Menurut Bulan di Kabupaten Deli Serdang (rupiah), 2018– 2021 .....413 <i>Total Land and Building Tax by Month in Deli Serdang Regency (rupiah), 2018 - 2021</i>	413
<b>9.2.</b>	<b>Harga-Harga/Prices .....414</b>	<b>414</b>
9.2.1	Rata-Rata Harga 9 Bahan Pokok Menurut Bulan dan Jenis Barang di Kabupaten Deli Serdang (Rupiah), 2019.....414 <i>Average Retail Price of 9 Essential Commodities by Month and Kind of Good in Deli serdang Regency (Rupiahs), 2019</i>	414
<b>10.</b>	<b>Pengeluaran Penduduk/ Population Expenditure .....415</b>	<b>415</b>
10.1	Persentase Penduduk Menurut Golongan Pengeluaran Per Kapita Sebulan di Kabupaten Deli Serdang, 2021 .....419 <i>Percentage of Population by Per Capita Spending Group a Month in Deli Serdang Regency, 2021</i>	419
10.2	Rata-rata Pengeluaran dan Persentase Rata-rata Pengeluaran Per Kapita Sebulan Menurut Kelompok Makanan di Kabupaten Deli Serdang, 2021 .....420 <i>Average Expenditure and Percentage of Average Expenditure Per Capita Per Month by Food Group in Deli Serdang Regency, 2021</i>	420

10.3	Rata-rata Pengeluaran dan Persentase Rata-rata Pengeluaran Per Kapita Sebulan Menurut Kelompok Bukan Makanan di Kabupaten Deli Serdang, 2021.....	421
	<i>Average Expenditure and Percentage of Average Expenditure Per Capita Per Month by Non-Food Group in Deli Serdang Regency, 2021</i>	
10.4	Rata-rata Pengeluaran dan Persentase Rata-rata Pengeluaran Per Kapita Sebulan Menurut Kelompok Bukan Makanan di Kabupaten Deli Serdang, 2021.....	422
	<i>Average Expenditure and Percentage of Average Expenditure Per Capita Per Month by Non-Food Group in Deli Serdang Regency, 2021</i>	
<b>11.</b>	<b>Perdagangan/ Trade .....</b>	<b>423</b>
11.1	Banyaknya Penerbitan Surat Izin Usaha Perdagangan (SIUP) Menurut Kecamatan di Kabupaten Deli Serdang, 2017-2021 .....	431
	<i>Number of Trade Business License (TBL) Published by Subdistrict in Deli Serdang Regency, 2017-2021</i>	
11.2	Usaha Industri Komoditi Andalan Di Kabupaten Deli Serdang 2021.....	432
	<i>Number Of Storehouse License Published by Subdistrict in Deli Serdang Regency, 2017-2021</i>	
11.3	Jumlah Pasar/Pekan yang Dikelola oleh Pemerintah dan Tempat Berjualan di Kabupaten Deli Serdang (Unit), 2021 .....	434
	<i>Number of Market and Shopping Center Managed by Government in Deli Serdang Regency (unit), 2021</i>	
11.4	Banyaknya Penerbitan Surat Izin Usaha Perdagangan (SIUP) Menurut Kecamatan di Kabupaten Deli Serdang, 2017-2021 .....	435
	<i>Number of Trade Business License (TBL) Published by Subdistrict in Deli Serdang Regency, 2017-2021</i>	
11.5	Banyaknya Penerbitan Tanda Daftar Perusahaan (TDP) Menurut Bentuk Badan Hukum di Kabupaten Deli Serdang, 2018-2021*) .....	437
	<i>Number of Company Registration by Type of Business Entity in Deli Serdang Regency, 2018-2021*)</i>	
11.6	Banyaknya Penerbitan Tanda Daftar Perusahaan (TDP-PT) Dirinci per Bulan Menurut Kecamatan di Kabupaten Deli Serdang, 2019*) .....	438
	<i>Number of Company Registration (TDP-PT) by Subdistrict in Deli Serdang Regency, 2019*)</i>	
11.7	Banyaknya Penerbitan Tanda Daftar Perusahaan (TDP-CV) Dirinci per Bulan Menurut Kecamatan di Kabupaten Deli Serdang, 2019*) .....	440
	<i>Number of Company Registration (TDP-CV) by Subdistrict in Deli Serdang Regency, 2019*)</i>	
11.8	Banyaknya Penerbitan Tanda Daftar Perusahaan (TDP-UD) Dirinci per Bulan Menurut Kecamatan di Kabupaten Deli Serdang, 2019*) .....	442
	<i>Number of Company Registration (TDP-UD) by Subdistrict in Deli Serdang Regency, 2019*)</i>	
11.9	Banyaknya Penerbitan Tanda Daftar Perusahaan (TDP-PO) Dirinci per Bulan Menurut Kecamatan di Kabupaten Deli Serdang, 2019*) .....	444
	<i>Number of Company Registration (TDP-PO) by Subdistrict in Deli Serdang Regency, 2019*)</i>	
11.10	Banyaknya Penerbitan Surat Izin Gudang Menurut Kecamatan di Kabupaten Deli Serdang, 2017-2021.....	446
	<i>Number Of Storehouse License Published by Subdistrict in Deli Serdang Regency, 2017-2021</i>	

11.11	Penerimaan Beras BULOG Sub Divisi Regional I Medan (ton), 2021 .....447 <i>Revenue Of Rice By Logistis Warehouse Sub Division Of Regional I Medan (ton), 2021</i>	447
11.12	Penyaluran Beras Dolog Sub Divisi Regional I Medan Untuk Kabupaten Deli Serdang (Ton), 2021 .....448 <i>Distribution Of Rice By Logistic Warehouse Division Of Regional I Medan For Deli Serdang Regency (Ton), 2021</i>	448
<b>12.</b>	<b>Sistem Neraca Regional/ System of Regional Accounts .....449</b>	<b>449</b>
12.1	Produk Domestik Regional Bruto Atas Dasar Harga Berlaku Menurut Lapangan Usaha (miliar rupiah), 2015-2019 .....459 <i>Gross Regional Domestic Product at Current Market Prices by Industry (billion rupiahs), 2015-2019</i>	459
12.2	Produk Domestik Regional Bruto Atas Dasar Harga Konstan 2010 Menurut Lapangan Usaha (miliar rupiah), 2015-2019 .....461 <i>Gross Regional Domestic Product at 2010 Constant Market Prices by Industry (billion rupiahs), 2015-2019</i>	461
12.3	Distribusi Persentase Produk Domestik Regional Bruto Atas Dasar Harga Berlaku Menurut Lapangan Usaha, 2015-2019.....463 <i>Percentage Distribution of Gross Regional Domestic Product at Current Market Prices by Industry, 2015-2019</i>	463
12.4	Laju Pertumbuhan Produk Domestik Regional Bruto Atas Dasar Harga Konstan 2010 Menurut Lapangan Usaha (persen), 2015-2019.....465 <i>Growth Rate of Gross Regional Domestic Product at 2010 Constant Market Prices by Industry (percent),2015-2019</i>	465
12.5	Produk Domestik Regional Bruto Atas Dasar Harga Berlaku Menurut Jenis Pengeluaran (miliar rupiah), 2016–2021 .....467 <i>Gross Regional Domestic Product at Current Market Prices by Type of Expenditure (billion rupiahs), 2016–2021</i>	467
12.6	Produk Domestik Regional Bruto Atas Dasar Harga Konstan 2010 Menurut Jenis Pengeluaran (miliar rupiah), 2016–2021 .....468 <i>Gross Regional Domestic Product at 2010 Constant Market Prices by Type of Expenditure (billion rupiahs), 2016-2021</i>	468
12.7	Distribusi Persentase Produk Domestik Regional Bruto Atas Dasar Harga Berlaku Menurut Pengeluaran, 2015 - 2019 .....469 <i>Percentage Distribution of Gross Regional Domestic Product at Current Prices by Expenditure, 2015 - 2019</i>	469
12.8	Laju Pertumbuhan Produk Domestik Regional Bruto Atas Dasar Harga Konstan 2010 Menurut Pengeluaran, 2015 - 2019 .....470 <i>Growth rate of Gross Regional Domestic Product at 2010 Constant Prices by Expenditure, 2015 - 2019</i>	470
<b>13.</b>	<b>Perbandingan Antar Kabupaten-Kota/ Regency-Municipal Comparison .....471</b>	<b>471</b>

13.1	Penduduk, Laju Pertumbuhan Penduduk Menurut Kabupaten/Kota di Provinsi Sumatera Utara, 2010 dan 2021 .....	475
	Population and Population Growth Rate by Regency/Municipality in Sumatera Utara Province, 2010 and 2021.....	
13.2	Distribusi Persentase dan Kepadatan Penduduk Menurut Kabupaten/Kota di Provinsi Sumatera Utara, 2010 dan 2021 .....	477
	Percentage Distribution of Population, Population Density by Regency/Municipality in Sumatera Utara Province, 2010 and 2021.....	
13.3	Rasio Jenis Kelamin Penduduk Menurut Kabupaten/Kota di Provinsi Sumatera Utara, 2010 dan 2021 .....	479
	Population Sex Ratio by Regency/Municipality in Sumatera Utara Province, 2010 and 2021 .....	
13.4	Rumah Tangga dan Rata-rata Banyaknya Anggota Rumah Tangga Menurut Kabupaten/Kota di Provinsi Sumatera Utara, 2010 dan 2021 .....	481
	Number of Households and Average Household Size by Regency/Municipality in Sumatera Utara Province, 2010 and 2021.....	
13.5	Tingkat Pengangguran Terbuka (TPT) dan Tingkat Partisipasi Angkatan Kerja (TPAK) Menurut Kabupaten/Kota di Provinsi Sumatera Utara, 2021 .....	483
	Unemployment Rate (UR) and Labor Force Participation Rate (LFPR) by Regency/Municipality, 2021 .....	

<https://deliserdangkab.bps.go.id>

01

**GEOGRAFI DAN IKLIM**  
**GEOGRAPHY AND CLIMATE**



**Curah Hujan Terendah**  
**Februari 2021**  
**20,7 mm**

**Curah Hujan Terendah**  
**November 2021**  
**395,5 mm**





**PENJELASAN TEKNIS**

1. Secara astronomis, Provinsi Sumatera Utara berada di bagian barat Indonesia, terletak pada garis  $1^{\circ}$  -  $4^{\circ}$  Lintang Utara dan  $98^{\circ}$ - $100^{\circ}$  Bujur Timur.
2. Provinsi ini berbatasan dengan daerah perairan dan laut serta dua provinsi lain: di sebelah Utara berbatasan dengan Provinsi Aceh, di sebelah Timur dengan Negara Malaysia di Selat Malaka, di sebelah Selatan berbatasan dengan Provinsi Riau dan Sumatera Barat, dan di sebelah Barat berbatasan dengan Samudera Hindia.
3. Secara geografis, Kabupaten Deli Serdang berada pada  $2^{\circ}57'$  Lintang Utara sampai  $3^{\circ}16'$  Lintang Utara dan  $98^{\circ}33'$  Bujur Timur sampai  $99^{\circ}27'$  Bujur Timur.
4. Wilayah Kabupaten Deli Serdang seluas 2.497,72 km<sup>2</sup>. Batas area di sebelah utara adalah Kabupaten Langkat dan Selat Malaka, di sebelah timur berbatasan dengan Kabupaten Serdang Bedagai, di sebelah selatan berbatasan dengan Kabupaten Karo dan Kabupaten Simalungun dan di sebelah barat berbatasan dengan Kabupaten Langkat, Kabupaten Karo, dan Kota Binjai.

**TECHNICAL NOTES**

1. *Astronomically, Sumatera Utara Province is positioned between  $1^{\circ}$  -  $4^{\circ}$  North and  $98^{\circ}$  -  $100^{\circ}$  East.*
2. *It is surrounded by water on two sides and two other provinces: Aceh province to the north, and the Strait of Malacca to the east (Malaysia), Riau Province to the south, and the Indian Ocean to the west.*
3. *Geographically, Deli Serdang Regency is located at  $2^{\circ}57'$  North Latitude to  $3^{\circ}16'$  North Latitude and  $98^{\circ}33'$  East Longitude to  $99^{\circ}27'$  East Longitude.*
4. *The area of Deli Serdang Regency is 2,497.72 km<sup>2</sup>. Boundary area to the north is Langkat Regency and the Strait of Malacca, on the east by Serdang Bedagai Regency, on the south by Simalungun Regency and Langkat Regency and on the west by Langkat Regency, Karo Regency, and Binjai Manuplicity.*

5. Kabupaten Deli Serdang adalah daerah yang beriklim tropis dengan dua musim yaitu musim hujan dan musim kemarau. Musim hujan dan musim kemarau biasanya ditandai dengan jumlah hari hujan pada tiap bulan terjadinya musim.
  6. Kabupaten Deli Serdang terdiri dari 22 kecamatan dan 394 desa/ kelurahan. Kecamatan tersebut antara lain adalah Gunung Meriah, Sinembah Tanjung Muda Hulu, Sibolangit, Kutalimbaru, Pancur Batu, Namorambe, Biru-Biru, Sinembah Tanjung Muda Hilir, Bangun Purba, Galang, Tanjung Morawa, Patumbak, Deli Tua, Sunggal, Hamparan Perak, Labuhan Deli, Percut Sei Tuan, Batang Kuis, Pantai Labu, Beringin, Lubuk Pakam, dan Pagar Merbau.
5. *Deli Serdang Regency is the municipality which has tropical climate with 2 (two) seasons, namely rainy season and dry season. Rainy season and dry season are usually are marked by number of rainy days on each of seasons occuring.*
  6. *Deli Serdang Regency is composed of 22 districts and 394 villages/ wards. These districts include Gunung Meriah, Sinembah Tanjung Muda Hulu, Sibolangit, Kutalimbaru, Pancur Batu, Namorambe, Biru-Biru, Sinembah Tanjung Muda Hilir, Bangun Purba, Galang, Tanjung Morawa, Patumbak, Deli Tua, Sunggal, Hamparan Perak, Labuhan Deli, Percut Sei Tuan, Batang Kuis, Pantai Labu, Beringin, Lubuk Pakam, and Pagar Merbau.*

## ULASAN

### 1.1 Keadaan Geografi

Deli Serdang merupakan salah satu Kabupaten yang berada di kawasan Pantai Timur Sumatera Utara. Secara geografis Kabupaten Deli Serdang berada 2°57' Lintang Utara sampai 3°16' Lintang Utara dan 98°33' Bujur Timur sampai 99°27' Bujur Timur dengan ketinggian 0 – 500 m di atas permukaan laut.

Kabupaten Deli Serdang menempati area seluas 2.497,72 km<sup>2</sup> yang terdiri dari 22 Kecamatan dan 394 Desa/Kelurahan Definitif. Wilayah Kabupaten Deli Serdang di sebelah Utara berbatasan dengan Kabupaten Langkat dan Selat Malaka, di sebelah Selatan dengan Kabupaten Karo dan Simalungun, di sebelah Barat berbatasan dengan Kabupaten Langkat dan Karo serta Kota Binjai dan di sebelah Timur berbatasan dengan Kabupaten Serdang Bedagai.

### 1.2 Keadaan Iklim

Di Kabupaten Deli Serdang dikenal hanya dua musim, yaitu musim kemarau dan penghujan. Pada bulan Juni sampai dengan September arus angin yang bertiup tidak banyak mengandung uap air, sehingga mengakibatkan musim kemarau. Sebaliknya pada bulan Desember sampai dengan Maret arus angin yang banyak mengandung uap air berhembus sehingga terjadi musim hujan. Keadaan ini berganti setiap setengah tahun setelah melewati masa

## DESCRIPTION

### 1.1 Geography Condition

*Deli Serdang regency is one that is in the East Coast region of North Sumatra. Geographically Deli Serdang are 2°57' North Latitude to 3°16' North Latitude and 98°33' East Longitude to 99°27' East Longitude at an altitude of 0-500 m above sea level.*

*The area of Deli Serdang is 2,497.72 km<sup>2</sup>, was further subdivided into 22 definite districts, and 394 definite villages. At North the Deli Serdang Regency borders on Langkat and Karo regency, at South it borders on Karo and Simalungun Regency, at West it borders on Langkat and Karo Regency, and at East it borders on the Serdang Bedagai Regency.*

### 1.2 Climate Condition

*Deli Serdang Regency has only two season and rainy season. The dry season (June to September) is influenced by air masses. The rainy season (December to March) is influenced by air masses passing over. The air contains a great deal of moisture and causes rain to fall in Deli Serdang Regency. The transitional periods between the two season are April to May and October to November.*

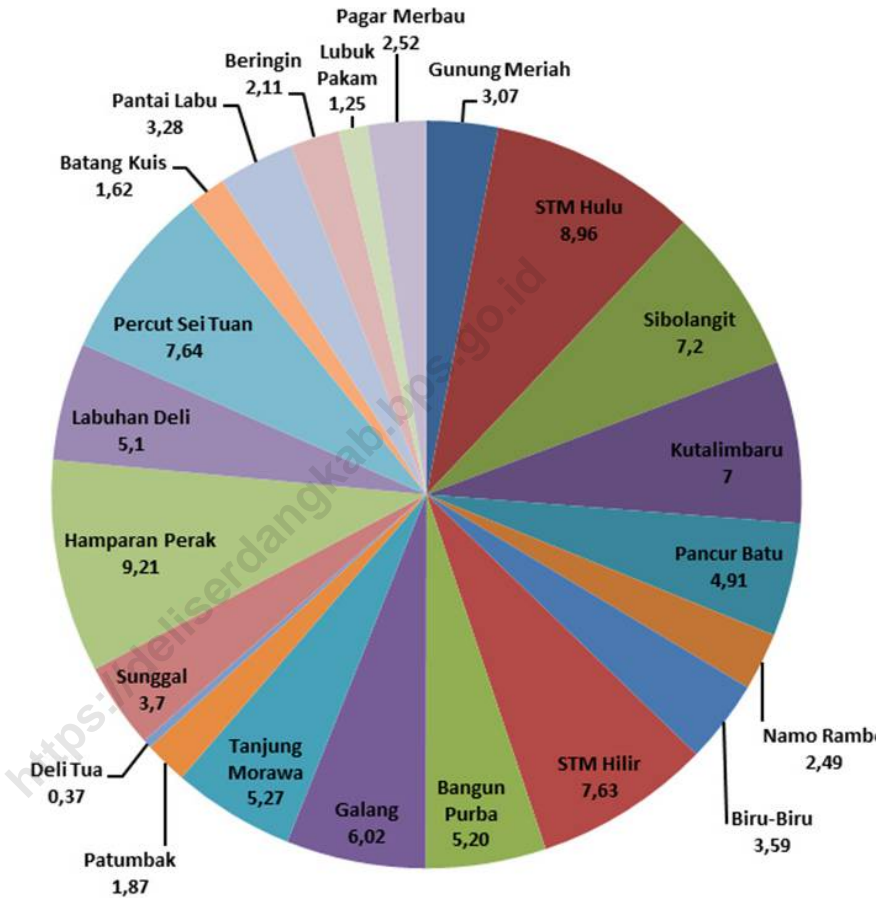
peralihan pada bulan April-Mei dan Oktober-Nopember.

Menurut catatan Stasiun Klimatologi Sampali, pada tahun 2021 terdapat rata-rata 16 hari hujan perbulan dengan rata-rata volume curah hujan sebanyak rata-rata 211,95 mm. Curah hujan terbesar terjadi pada bulan November yaitu 395,5 mm. Sedangkan curah hujan paling kecil terjadi pada bulan Februari sebesar 20,7 mm.

*In 2021, the Sampali climatologic station recorded that there were 16 rainy days per month with rainfall volume about 211.95 mm. The highest rainfall happened on November, which were about 395.5 mm. The lowest rainfall happened on Februari, which were about 20.7 mm.*

<https://deliserdangkab.bps.go.id>

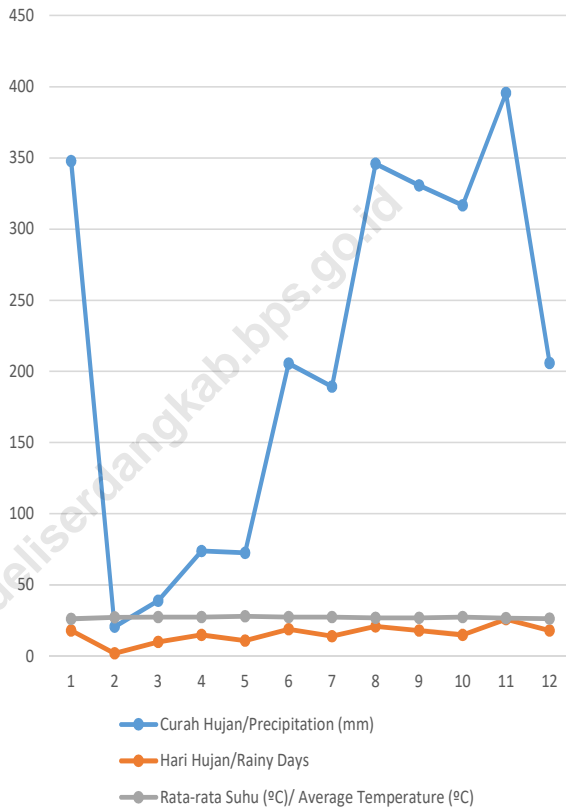
**Gambar 1.1** Luas Daerah menurut Kecamatan (%)  
**Figures** Area of Subdistrict (%)



Sumber/Source : BAPPEDA Kabupaten Deli Serdang/ BAPPEDA Deli Serdang Regency

**Gambar 1.2**  
**Figures**

**Rata-rata Suhu Udara (°C), Hari Hujan , dan Curah Hujan (mm<sup>3</sup>) di Kabupaten Deli Serdang, 2020**  
**Average Temperature(°C), Rainy Days, and Amount of Precipitation (mm<sup>3</sup>) in Deli Serdang Regency, 2020**



Sumber/Source : Badan Meteorologi dan Geofisika Stasiun Klimatologi Sampali/ *Sampali Climatology Station*

## 1.1 KEADAAN GEOGRAFI GEOGRAPHY CONDITION

**Tabel 1.1.1** Luas Daerah Menurut Kecamatan di Kabupaten Deli Serdang  
**Table** Total Area by Subdistrict in Deli Serdang Regency

Kecamatan Subdistrict	Ibukota Kecamatan Capital of Subdistrict	Luas Total Area (km <sup>2</sup> /sq.km)
(1)	(2)	(3)
Gunung Meriah	Gunung Meriah	76,65
Sinembah Tanjung Muda Hulu	Tiga Juhar	223,38
Sibolangit	Bandar Baru	179,96
Kutalimbaru	Kutalimbaru	174,92
Pancur Batu	Pancur Batu	122,53
Namo Rambe	Namo Rambe	62,30
Biru-Biru	Biru-Biru	89,69
Sinembah Tanjung Muda Hilir	Talun Kenas	190,50
Bangun Purba	Bangun Purba	129,95
Galang	Galang	150,29
Tanjung Morawa	Tanjung Morawa	131,75
Patumbak	Patumbak	46,79
Deli Tua	Deli Tua	9,36
Sunggal	Sunggal	92,52
Hampan Perak	Hampan Perak	230,15
Labuhan Deli	Helvetia	127,23
Percut Sei Tuan	Tembung	190,79
Batang Kuis	Batang Kuis	40,34
Pantai Labu	Pantai Labu	81,85
Beringin	Beringin	52,69
Lubuk Pakam	Lubuk Pakam	31,19
Pagar Merbau	Pagar Merbau	62,89
<b>Deli Serdang Tahun 2020</b>		<b>2 497,72</b>



Lanjutan Tabel/Continued Table 1.1.1

Kecamatan Subdistrict	Persentase terhadap Luas Kabupaten Percentage to Regency Area	Jumlah Pulau Number of Islands
(1)	(4)	(5)
Gunung Meriah	3,07	-
Sinembah Tanjung Muda Hulu	8,94	-
Sibolangit	7,20	-
Kutalimbaru	7,00	-
Pancur Batu	4,91	-
Namo Rambe	2,49	-
Biru-Biru	3,59	-
Sinembah Tanjung Muda Hilir	7,63	-
Bangun Purba	5,20	-
Galang	6,02	-
Tanjung Morawa	5,27	-
Patumbak	1,87	-
Deli Tua	0,37	-
Sunggal	3,70	-
Hampan Perak	9,21	-
Labuhan Deli	5,09	-
Percut Sei Tuan	7,64	-
Batang Kuis	1,62	-
Pantai Labu	3,28	-
Beringin	2,11	-
Lubuk Pakam	1,25	-
Pagar Merbau	2,52	-
<b>Deli Serdang Tahun 2020</b>	<b>100,00</b>	<b>-</b>

Sumber/Source: BAPPEDA Kabupaten Deli Serdang/ BAPPEDA Deli Serdang Regency

**Tabel 1.1.2**      **Tinggi Wilayah dan Jarak ke Ibukota Kabupaten Menurut**  
**Table**            **Kecamatan di Kabupaten Deli Serdang**  
*Altitude and Distance to the Capital of Regency by*  
*Subdistrict in Deli Serdang Regency*

Kecamatan Subdistrict	Tinggi Wilayah (mdpl) Altitude (m a.s.l)	Jarak ke Ibukota Kabupaten Distance to the Capital of Regency
(1)	(2)	(3)
Gunung Meriah	679	65
Sinembah Tanjung Muda Hulu	328	51
Sibolangit	884	61
Kutalimbaru	175	50
Pancur Batu	60	44
Namo Rambe	101	46
Biru-Biru	207	53
Sinembah Tanjung Muda Hilir	127	37
Bangun Purba	122	25
Galang	32	18
Tanjung Morawa	26	12
Patumbak	47	30
Deli Tua	59	38
Sunggal	36	40
Hamparan Perak	7	52
Labuhan Deli	17	50
Percut Sei Tuan	19	41
Batang Kuis	12	11
Pantai Labu	3	10
Beringin	17	6
Lubuk Pakam	13	-
Pagar Merbau	22	4
<b>Deli Serdang Tahun 2020</b>	<b>13</b>	

Catatan/Note: Tinggi wilayah diukur dari ibukota kecamatan (PODES 2018)

Sumber/Source: BAPPEDA Kabupaten Deli Serdang/ BAPPEDA Deli Serdang Regency

**Tabel 1.1.3**      **Letak dan Geografi Kabupaten Deli Serdang**  
**Table**              **Location and Geography of Deli Serdang Regency**

<b>KARAKTERISTIK</b> <i>Characteristic</i>	<b>PENJELASAN</b> <i>Explanation</i>
(1)	(2)
•Letak/Geographical	2°57' Lintang Utara - 3°16' Lintang Utara 98°33' Bujur Timur - 99°27' Bujur Timur
• Luas Wilayah/Area	2.497,72 Km2 / 249,772 Ha
• Letak di Atas Permukaan Laut/ <i>Heights above Sea</i>	0 – 500 M
• Batas-batas/ <i>Border</i>	Utara/ <i>North</i> : Kabupaten Langkat dan Selat Malaka/ <i>Langkat Regency and Malacca Strait</i> Selatan/ <i>South</i> : Kabupaten Karo dan Kabupaten Simalungun/ <i>Karo Regency and Simalungun Regency</i> Barat/ <i>West</i> : Kabupaten Langkat, Kabupaten Karo, dan Kota Binjai/ <i>Langkat Regency, Karo Regency, and Binjai Manuplicity</i> Timur/ <i>East</i> : Kabupaten Serdang Bedagai/ <i>Serdang Bedagai Regency</i>
•Daerah Administratif/ <i>Administrative Area</i>	Terdiri dari 22 Kecamatan dan 380 Desa dan 14 Kelurahan yang semuanya telah definitif/ <i>Consists of 22 definite districts and 380 definite villages and 14 definite urban villages</i>

**Tabel 1.1.4** Status Kepemilikan Tanah Dirinci Menurut Jenis Hak Atas Tanah dan Kecamatan di Kabupaten Deli Serdang (ha), 2021  
**Table** Land Possession by Type of Rights and Subdistrict in Deli, 2021 Serdang Regency (ha)

Kecamatan Subdistrict	Surat Hak Milik Freehold Title	Hak Guna Bangunan Building Rights Title	Hak Guna Usaha Cultivation Rights Title	Hak Pakai Right to Use Title	Wakaf Waqf
(1)	(2)	(3)	(4)	(5)	(6)
Gunung Meriah	-	3	-	-	-
Sinembah Tanjung Muda Hulu	2,193	-	-	7	-
Sibolangit	211	4	-	2	-
Kutalimbaru	423	273	-	7	-
Pancur Batu	1,612	1,416	-	40	-
Namo Rambe	1,087	422	-	2	3
Biru-Biru	454	197	-	5	-
Sinembah Tanjung Muda Hilir	209	34	-	13	-
Bangun Purba	1	3	-	1	-
Galang	337	70	-	3	-
Tanjung Morawa	1,534	258	-	17	-
Patumbak	976	343	-	3	-
Deli Tua	422	52	-	2	-
Sunggal	3,226	1,283	-	17	5
Hampan Perak	1,120	336	-	21	-
Labuhan Deli	294	64	-	4	-
Percut Sei Tuan	2,212	271	-	34	6
Batang Kuis	2,674	5	-	85	10
Pantai Labu	1,175	-	-	53	-
Beringin	890	11	-	64	4
Lubuk Pakam	446	77	-	17	-
Pagar Merbau	90	10	-	54	-
<b>Deli Serdang Tahun 2020</b>	<b>21,586</b>	<b>5,132</b>	<b>-</b>	<b>451</b>	<b>28</b>

Sumber/Source: Badan Pertanahan Nasional Kabupaten Deli Serdang/BPN-Land Board Representative Office of Deli Serdang Regency

**Tabel 1.1.5** Jumlah Sertifikat Hak Atas Tanah yang Diterbitkan Menurut Kecamatan di Kabupaten Deli Serdang (ha)  
**Table** Number of Rights on Land Certificates by Subdistrict in Deli Serdang Regency (ha)

Kecamatan Subdistrict	2019	2020	2021
(1)	(2)	(3)	(4)
Gunung Meriah	-	1	3
Sinembah Tanjung Muda Hulu	-	2	2200
Sibolangit	186	50	217
Kotalimbaru	860	626	703
Pancur Batu	3050	2202	3068
Namo Rambe	2484	1444	1514
Biru-Biru	1058	302	656
Sinembah Tanjung Muda Hilir	780	272	256
Bangun Purba	41	9	5
Galang	7204	387	410
Tanjung Morawa	2560	1857	1809
Patumbak	1402	1542	1322
Deli Tua	708	355	476
Sunggal	6377	4582	4531
Hampan Perak	2825	1013	1477
Labuhan Deli	338	238	362
Percut Sei Tuan	4932	2269	2523
Batang Kuis	1879	608	2774
Pantai Labu	1181	49	1228
Beringin	882	1647	969
Lubuk Pakam	1457	446	540
Pagar Merbau	3717	112	154
<b>Deli Serdang Tahun 2020</b>	<b>43,921</b>	<b>20,013</b>	<b>27,197</b>

Sumber/Source: Badan Pertanahan Nasional Kabupaten Deli Serdang/BPN-Land Board Representative Office of Deli Serdang Regency

**Tabel 1.1.6** Jumlah Sertifikat Hak Atas Tanah yang Diterbitkan Menurut Jenis Hak Atas Tanah di Kabupaten Deli Serdang  
**Table** *Number of Rights on Land Certificates by Type of Rights in Deli Serdang Regency*

<i>Hak Atas Tanah</i> <i>Type of Rights</i>	2019	2020	2021
(1)	(2)	(3)	(4)
Surat Hak Milik Freehold Title	37554	12855	21586
Hak Guna Bangunan Building Rights Title	6251	6897	5132
Hak Guna Usaha Cultivation Rights Title	-	-	-
Hak Pakai <i>Rights To Use Title</i>	93	257	451
Wakaf <i>Waqf</i>	23	4	28
<b>Deli Serdang Tahun 2020</b>	<b>43,921</b>	<b>20,013</b>	<b>27,197</b>

Sumber/Source: Badan Pertanahan Nasional Kabupaten Deli Serdang/BPN-Land Board Representative Office of Deli Serdang Regency

## 1.2 KEADAAN IKLIM CLIMATE CONDITION

**Tabel 1.2.1** Pengamatan Unsur Iklim Menurut Bulan di Stasiun  
**Table** Klimatologi Sampali, 2021  
*Observation of Climate Elements By Months at Klimatologi  
Sampali Station, 2021*

Bulan Month	Suhu/Temperature (°C)			Kelembaban/Humidity (%)		
	Minimum	Rata-rata Average	Maksimum Maximum	Minimum	Rata-rata Average	Maksimum Maximum
(1)	(2)	(3)	(4)	(5)	(6)	(7)
Januari/January	23.0	26.3	31.8	83	87	94
Februari/February	22.2	27.3	33.6	77	83	89
Maret/March	23.0	27.6	35.4	78	82	86
April/April	23.6	27.6	35.8	72	83	91
Mei/May	23.4	28.1	35.2	78	84	89
Juni/June	22.0	27.5	34.0	76	84	96
Juli/July	22.0	27.6	35.6	75	82	91
Agustus/August	22.2	27.0	33.6	80	85	92
September/September	21.8	27.0	33.2	79	85	91
Oktober/October	23.2	27.5	35.8	74	83	89
November/November	23.4	26.8	33.4	83	86	89
Desember/December	22.8	26.4	32.2	80	86	98

Lanjutan Tabel/*Continued Table 1.2.1*

<b>Bulan Month</b>	<b>Kecepatan Angin (km/jam) Wind Velocity (km/ hour)</b>	<b>Tekanan Udara/ Atmospheric Pressure (mb)</b>	<b>Curah Hujan Precipitation (mm)</b>
(1)	(8)	(9)	(10)
Januari/January	2.2	1010.9	347.7
Februari/February	3.0	1011.4	20.7
Maret/March	3.8	1010.6	38.9
April/April	3.8	1011.1	73.9
Mei/May	3.4	1009.5	72.7
Juni/June	3.2	1010.9	205.6
Juli/July	3.6	1010.0	189.3
Agustus/August	3.2	1011.1	345.9
September/September	3.4	1010.4	330.7
Oktober/October	3.8	1010.3	316.6
November/November	3.6	1009.8	395.5
Desember/December	3.6	1012.1	205.9



Lanjutan Tabel/*Continued Table 1.2.1*

<b>Bulan Month</b>	<b>Jumlah Hari Hujan (hari) Number of Rainy Days (day)</b>	<b>Penyinaran Matahari Duration of Sunshine (%)</b>
(1)	(11)	(12)
Januari/January	18	28
Februari/February	2	77
Maret/March	10	65
April/April	15	54
Mei/May	11	53
Juni/June	19	55
Juli/July	14	60
Agustus/August	21	48
September/September	18	56
Oktober/October	15	66
November/November	26	50
Desember/December	18	42

Sumber/Source: Badan Meteorologi dan Geofisika Stasiun Klimatologi Sampali / *Sampali Climatology Station*

02

PEMERINTAHAN  
GOVERNMENT

<https://deliserdangkab.bps.go.id>



**Jumlah  
PNS PEMBKAB  
11.354**



**PENJELASAN TEKNIS**

1. Anggota Dewan Perwakilan Rakyat Daerah (DPRD) dipilih melalui pemilihan umum (pemilu) dan dilantik dalam masa jabatan lima tahun.
2. Susunan pemerintahan Republik Indonesia periode 2019–2024 terdiri dari presiden, wakil presiden, lembaga tinggi negara, kementerian, setingkat menteri, dan Lembaga Pemerintahan Non Kementerian (LPNK).
3. Lembaga tinggi negara terdiri dari Majelis Permusyawaratan Rakyat (MPR), Dewan Perwakilan Rakyat (DPR), Badan Pemeriksa Keuangan (BPK), dan Mahkamah Agung (MA), Dewan Perwakilan Daerah (DPD), Mahkamah Konstitusi (MK), dan Komisi Yudisial (KY).
4. Kementerian terdiri dari kementerian koordinator dan kementerian.
5. Kementerian koordinator terdiri dari bidang politik, hukum, dan keamanan (Polhukam), bidang perekonomian, bidang pembangunan manusia dan kebudayaan, dan bidang kemaritiman.
6. Kementerian terdiri dari Kementerian Sekretaris Negara, Kementerian Dalam Negeri, Kementerian Luar Negeri, Kementerian Perencanaan Pembangunan Nasional/Bappenas, Kementerian

**TECHNICAL NOTES**

1. *Regional House of Representatives (DPRD) members are elected through a general election and appointed for a five-years membership.*
2. *The government structure of the Republic of Indonesia period 2014–2020 consists of president, vice president, state supreme agencies, ministries, ministerial level institutions, and non-ministerial institutions.*
3. *State supreme agencies consist of The People's Consultative Assembly, The House of Representative, The Audit Board of the Republic of Indonesia, Supreme Court, Local Councils, Constitutional Court, and Judicial Commission.*
4. *Ministries consist of coordinating ministry and departmental ministry.*
5. *Coordinating ministries consist of Coordinating Ministry for Political, Legal, and Security Affairs, Coordinating Ministry for the Economy, Coordinating Ministry for Maritime Affairs, and Coordinating Ministry for Human Development and Culture*
6. *Departmental Ministries consist of State Secretary; Ministry of Home Affairs; Ministry of Foreign Affairs; Ministry of National Development Planning/Chairperson of National Development Planning Agency; Ministry of Defense; Ministry of*

Pertahanan, Kementerian Hukum dan Hak Asasi Manusia, Kementerian Keuangan, Kementerian Energi dan Sumber Daya Mineral, Kementerian Perindustrian, Kementerian Perdagangan, Kementerian Pertanian, Kementerian Perhubungan, Kementerian Kelautan dan Perikanan, Kementerian Ketenagakerjaan, Kementerian Badan Usaha Milik Negara, Kementerian Koperasi dan UKM, Kementerian Pekerjaan Umum dan Perumahan Rakyat, Kementerian Lingkungan Hidup dan Kehutanan, Kementerian Agraria dan Tata Ruang/ Badan Pertanahan Nasional, Kementerian Kesehatan, Kementerian Kebudayaan dan Pendidikan Dasar Menengah, Kementerian Sosial, Kementerian Agama, Kementerian Pariwisata, Kementerian Komunikasi dan Informatika, Kementerian Pendayagunaan Aparatur Negara dan Reformasi Birokrasi, Kementerian Pemuda dan Olahraga, Kementerian Desa, Pembangunan Daerah Tertinggal dan Transmigrasi, Kementerian Riset Teknologi dan Pendidikan Tinggi, dan Kementerian Pemberdayaan Perempuan dan Perlindungan Anak.

7. Setingkat Menteri terdiri dari Kejaksaan Agung, Tentara Nasional Indonesia, dan Kepolisian Negara Republik

*Justice and Human Rights; Ministry of Finance; Ministry of Energy and Mineral Resources; Ministry of Industry; Ministry of Trade; Ministry of Agriculture; Ministry of Transportation; Ministry of Maritime Affairs and Fisheries; Ministry of Manpower; Ministry of State Owned Enterprises; Ministry of Cooperatives and Small and Medium Enterprises; Ministry of Public Works and Public Housing; Ministry of Environment and Forestry; Ministry of Agrarian Affairs and Spatial Planning/National Land Agency; Ministry of Health; Ministry of Culture and Elementary & Secondary Education; Ministry of Social Services; Ministry of Religious Affairs; Ministry of Tourism; Ministry of Communication and Informatics; Ministry of Empowerment of State Apparatus and Bureaucracy Reform; Ministry of Youth and Sports Affairs; Ministry of Village Development, Disadvantaged Regions and Transmigration; Ministry of Research, Technology, and Higher Education; and Ministry of Women Empowerment and Child Protection.*

7. *Ministerial Level Officials consist of, Attorney General, Indonesian National Defense Force, and Indonesian National Police.*

- Indonesia
8. Lembaga Pemerintah Non Kementerian terdiri dari Arsip Nasional Republik Indonesia, Badan Intelijen Negara, Badan Kepegawaian Negara, Badan Kependudukan dan Keluarga Berencana Nasional, Badan Koordinasi Penanaman Modal, Badan Informasi Geospasial, Badan Meteorologi, Klimatologi, dan Geofisika, Badan Narkotika Nasional, Badan Nasional Penanggulangan Bencana, Badan Nasional Penanggulangan Terorisme, Badan Nasional Penempatan dan Perlindungan Tenaga Kerja Indonesia, Badan Pengawasan Obat dan Makanan, Badan Pengawasan Tenaga Nuklir, Badan Pengawasan Keuangan dan Pembangunan, Badan Pengkajian dan Penerapan Teknologi, Badan Pusat Statistik, Badan SAR Nasional, Badan Standardisasi Nasional, Badan Tenaga Nuklir Nasional, Lembaga Administrasi Negara, Lembaga Ilmu Pengetahuan Indonesia, Lembaga Ketahanan Nasional, Lembaga Kebijakan Pengadaan Barang/Jasa Pemerintah, Lembaga Penerbangan dan Antariksa Nasional, Lembaga Sandi Negara, dan Perpustakaan Nasional Republik Indonesia.
8. *Non Ministerial Institutions consist of National Archive of the Republic of Indonesia, State Intelligence Board, National Civil Service Agency, National Population and Family Planning Board, Investment Coordinating Board, Geospatial Information Agency, Meteorology, Climatology, and Geophysics Agency, National Narcotics Agency, National Agency for Disaster Management, National Counter Terrorism Agency, The National Authority for The Placement and Protection of Indonesian Overseas Workers, National Agency of Drugs and Foods Control, Nuclear Energy Controlling Board, Audit and Development Supervising Agency, Agency for the Assesment and Application Technology, BPS-Statistics Indonesia, National Search and Rescue Agency, National Standardization Board, National Nuclear Energy Board, National Institute of Administration, National Institute of Science, National Resilience Institute, Government Procurement Policy Board, National Institute of Space and Aeronautics, National Crypto Agency, and National Library of Republic of Indonesia.*

**ULASAN****DESCRIPTION****2.1 Wilayah Administratif**

Administrasi pemerintahan Kabupaten Deli Serdang terdiri dari 22 kecamatan dan 394 desa/ kelurahan yang seluruhnya telah definitif. Dari 394 kepala desa dan lurah, 20 diantaranya dikepalai oleh perempuan atau sekitar 5,08 persen.

**2.2 Sumber Daya Manusia**

Jumlah Pegawai Negeri Sipil (PNS) otonomi daerah di Kabupaten Deli Serdang tahun 2021 berjumlah 11.354 orang.

Jika dirinci menurut golongan, sebagian besar merupakan golongan III yaitu mencapai 37,24 persen atau sebesar 5.735 pegawai dan yang terkecil adalah golongan I yaitu 0,28 persen atau sebesar 32 pegawai.

**2.3 Pemilihan Umum**

Pemilihan Umum tahun 2019 menghasilkan 50 orang anggota DPRD Kabupaten Deli Serdang yang terdiri dari 5 Orang dari partai Demokrat, 7 Orang dari Partai Golkar, 7 Orang dari Partai PDIP, 5 Orang dari Partai PKS, 4 Orang dari Partai PAN, 1 Orang dari Partai Hanura, 8 Orang dari Partai Gerindra, 6 Orang dari Partai Nasdem, 2 Orang dari Partai PKB, 3 Orang dari Partai PPP, 1 Orang dari Partai PBB dan 1 Orang dari Partai Perindo

**2.1 Administrative Area**

*The Deli Serdang Regency Governmental administration consists of 22 definite districts and 394 village. Of the 394 village heads and village heads, 20 of which are headed by women or about 5,08 percent*

**2.2 Human Resources**

*Regional autonomy in the number of civil servants in 2021 amounted Deli Serdang Regency 11,354 people.*

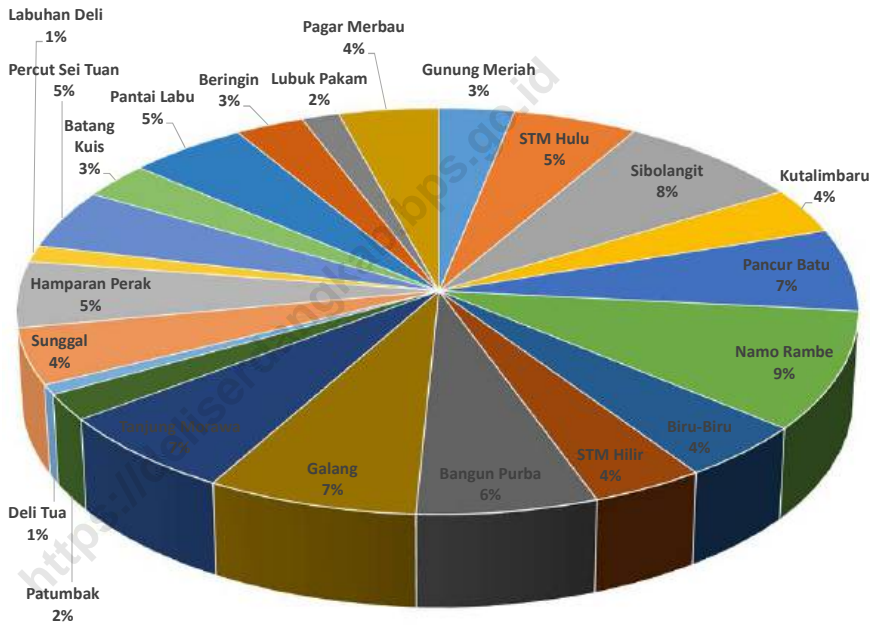
*If classified by type, is largely a category III which reached 37.24 percent or 5,735 people and the smallest is the category I is 0,28 percent or 32 people.*

**2.3 General Election**

*The 2019 general election resulted in 50 members of the Deli Serdang Regency DPRD consisting of 5 people from the Democratic Party, 7 people from the Golkar Party, 7 people from the PDIP Party, 5 people from the PKS Party, 4 people from the PAN Party, 1 person from the Hanura Party. , 8 people from the Gerindra Party, 6 people from the Nasdem Party, 2 people from the PKB Party, 3 people from the PPP Party, 1 person from the PBB Party and 1 person from the Perindo Party*

**Gambar 2.1**  
**Figures**

**Jumlah Desa menurut Kecamatan , 2021**  
**Number of Subdistricts by Subdistrict , 2021**

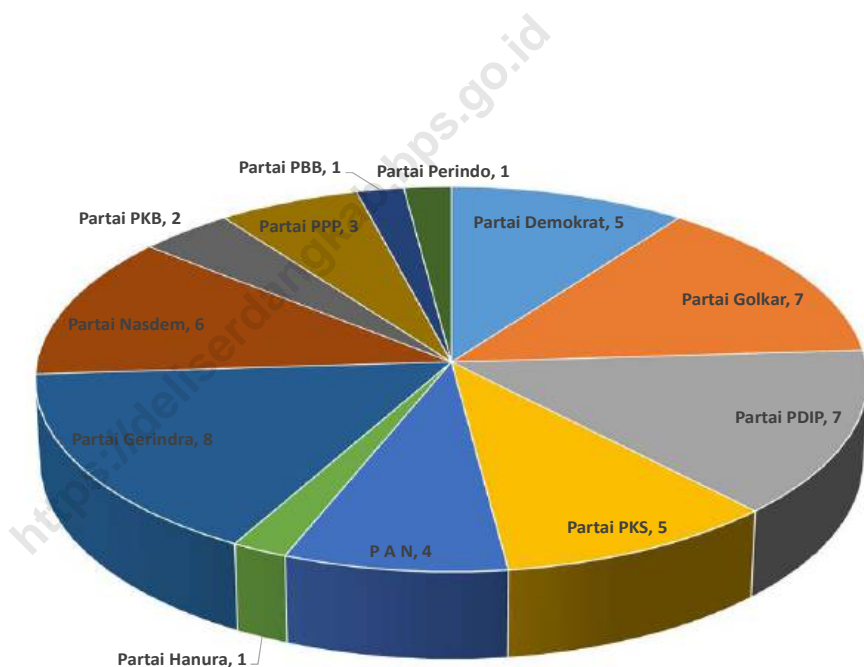


Sumber/Source: Sekretariat DPRD Kabupaten Deli Serdang/House of Parliament of Deli Serdang Regency



**Gambar 2.2**  
**Figures**

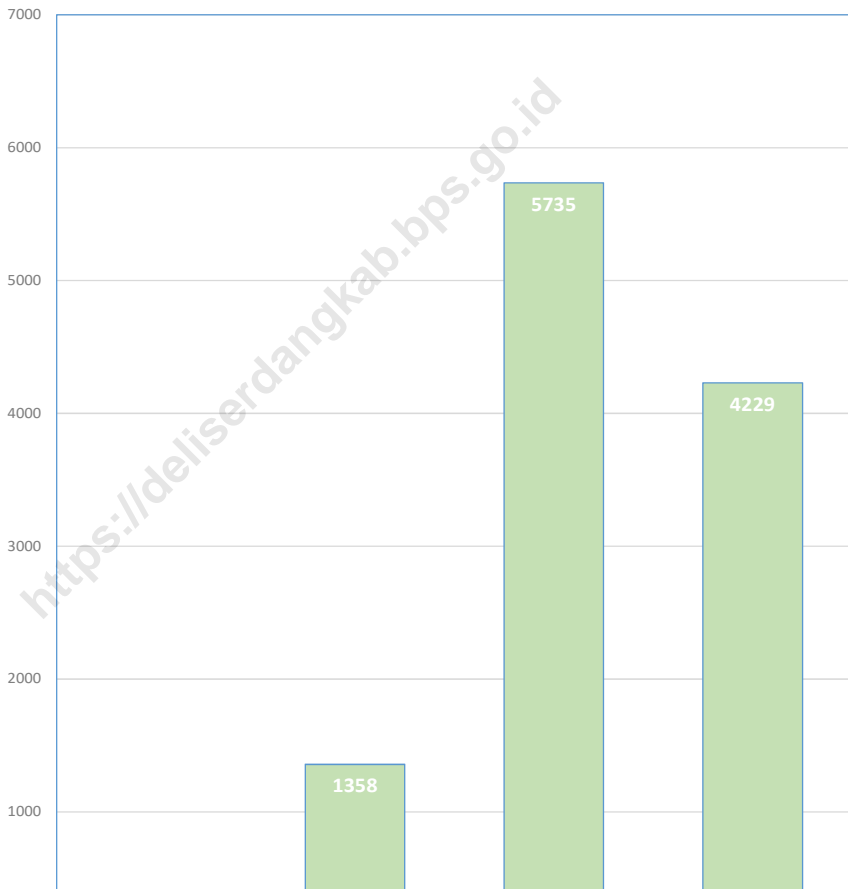
**Jumlah Anggota Dewan Perwakilan Rakyat Daerah Menurut Partai Politik di Kabupaten Deli Serdang, 2021**  
**Number of Members of The Regional House of Representatives by Political Parties in Deli Serdang Regency, 2021**



Sumber/Source: Sekretariat DPRD Kabupaten Deli Serdang  
House of Parliament of Deli Serdang Regency Secretaryegency

**Gambar 2.2**  
**Figures**

**Jumlah Pegawai Negeri Sipil Menurut Dinas/Instansi Pemerintah dan Golongan di Kabupaten Deli Serdang, 2021**  
*Number of Civil Servants by Institution/Office and Rank in Deli Serdang Regency, 2021*



Sumber/Source: Badan Kepegawaian dan Pengembangan Sumber Daya Manusia  
State Personnel Administration Board Representative Office of Deli Serdang Regency

## 2.1 WILAYAH ADMINISTRATIF ADMINISTRATIVE AREA

**Tabel 2.1.1 Jumlah Desa<sup>1</sup>/Kelurahan Menurut Kecamatan, 2017-2021**  
**Table Number of Villages<sup>1</sup>/Kelurahan by Subdistrict, 2017-2021**

Kecamatan Subdistrict	2017	2018	2019	2020	2021
(1)	(2)	(3)	(4)	(5)	(6)
Gunung Meriah	12	12	12	12	12
STM Hulu	20	20	20	20	20
Sibolangit	30	30	30	30	30
Kutalimbaru	14	14	14	14	14
Pancur Batu	25	25	25	25	25
Namo Rambe	36	36	36	36	36
Biru-Biru	17	17	17	17	17
STM Hilir	15	15	15	15	15
Bangun Purba	24	24	24	24	24
Galang	29	29	29	29	29
Tanjung Morawa	26	26	26	26	26
Patumbak	8	8	8	8	8
Deli Tua	6	6	6	6	6
Sunggal	17	17	17	17	17
Hamparan Perak	20	20	20	20	20
Labuhan Deli	5	5	5	5	5
Percut Sei Tuan	20	20	20	20	20
Batang Kuis	11	11	11	11	11
Pantai Labu	19	19	19	19	19
Beringin	11	11	11	11	11
Lubuk Pakam	13	13	13	13	13
Pagar Merbau	16	16	16	16	16
<b>Kabupaten Deli Serdang</b>	<b>277</b>	<b>277</b>	<b>277</b>	<b>277</b>	<b>277</b>

Sumber/Source: Peraturan Kepala Badan Pusat Statistik Nomor 29 Tahun 2018 Tanggal 15 Januari 2018 tentang Perubahan Atas Peraturan Kepala Badan Pusat Statistik Nomor 55 Tahun 2017 tentang Kode dan Nama Wilayah Kerja Statistik Tahun 2017  
Chief Statistician Regulation Number 29/2018, January 15 2018, as a revision of Chief Statistician Regulation Number 55 of 2017 on Code and Name of Regional Level of Data Collection.

**Tabel 2.1.2** Jumlah Desa, Kelurahan, Dusun dan Lingkungan Menurut Kecamatan , 2021  
**Table** Number of Subdistricts, Villages and Hamlet by Subdistrict , 2021

Kecamatan Subdistrict	Desa Village	Kelurahan Village	Dusun Hamlet	Lingkungan Environment
(1)	(2)	(3)	(4)	(5)
Gunung Meriah	12	-	19	-
STM Hulu	20	-	44	-
Sibolangit	30	-	87	-
Kutalimbaru	14	-	100	-
Pancur Batu	25	-	116	-
Namo Rambe	36	-	65	-
Biru-Biru	17	-	89	-
STM Hilir	15	-	80	-
Bangun Purba	24	-	91	-
Galang	28	1	115	8
Tanjung Morawa	25	1	184	5
Patumbak	8	-	52	-
Deli Tua	3	3	25	20
Sunggal	17	-	162	-
Hampan Perak	20	-	222	-
Labuhan Deli	5	-	69	-
Percut Sei Tuan	18	2	230	24
Batang Kuis	11	-	74	-
Pantai Labu	19	-	76	-
Beringin	11	-	89	-
Lubuk Pakam	6	7	56	49
Pagar Merbau	16	-	69	-
<b>Kabupaten Deli Serdang</b>	<b>380</b>	<b>14</b>	<b>2 114</b>	<b>106</b>

Sumber/Source: Dinas Pemberdayaan Masyarakat dan Desa Kabupaten Deli Serdang / Village Development Office of Deli Serdang Regency

**Tabel 2.1.3** Banyaknya Desa/Kelurahan di Kecamatan Menurut Status Tingkat Perkembangan Desa/Kelurahan, 2021  
**Table** *Number of Villages/Sub Urbans in Subdistrict by the Development Status Level of Villages/Sub Urbans, 2021*

Kecamatan Subdistrict	Status Tingkat Perkembangan Desa/ Kelurahan Swadaya	Swakarya
(1)	(2)	(3)
Galang	Galang Kota	8
Tanjung Morawa	Pekan Tanjung Morawa	5
Deli Tua	Deli Tua	7
	Deli Tua Barat	8
	Deli Tua Timur	9
Percut Sei Tuan	Kenangan	10
	Kenangan Baru	14
Lubuk Pakam	Lubuk Pakam Pekan	10
	Lubuk Pakam I-II	11
	Lubuk Pakam III	9
	Paluh Kemiri	4
	Petapahan	3
	Syahmad	4
	Cemara	8

Sumber/Source: Dinas Pemberdayaan Masyarakat dan Desa Kabupaten Deli Serdang / Village Development Office of Deli Serdang Regency

**Tabel 2.1.4** Jumlah Kepala Desa Menurut Jenis Kelamin dan Kecamatan di Kabupaten Deli Serdang, 2021  
**Table** Number of Village Chief by Sex and Subdistrict in Deli Serdang Regency, 2021

Kecamatan Subdistrict	Laki-laki Male	Perempuan Female	Jumlah total
(1)	(2)	(3)	(4)
Gunung Meriah	10	2	12
STM Hulu	20	-	20
Sibolangit	29	1	30
Kutalimbaru	14		14
Pancur Batu	24	1	25
Namo Rambe	35	1	36
Biru-Biru	17	-	17
STM Hilir	15	-	15
Bangun Purba	20	4	24
Galang	24	4	28
Tanjung Morawa	22	3	25
Patumbak	8	-	8
Deli Tua	3	-	3
Sunggal	15	2	17
Hampan Perak	20	-	20
Labuhan Deli	5	-	5
Percut Sei Tuan	17	1	18
Batang Kuis	11	-	11
Pantai Labu	19	-	19
Beringin	11	-	11
Lubuk Pakam	6	-	6
Pagar Merbau	15	1	16
<b>Kabupaten Deli Serdang</b>	<b>360</b>	<b>20</b>	<b>380</b>

Sumber/Source: Dinas Pemberdayaan Masyarakat dan Desa Kabupaten Deli Serdang / Village Development Office of Deli Serdang Regency

**Tabel 2.1.5** Jumlah Kepala Desa, Perangkat Desa dan Kepala Dusun Menurut Kecamatan, 2021  
**Table** Number of Village Chief, Village Board and Village Head By Subdistrict, 2021

Kecamatan Subdistrict	Laki-laki Male	Perempuan Female	Jumlah Total
(1)	(2)	(3)	(4)
Gunung Meriah	12	59	19
STM Hulu	20	95	44
Sibolangit	30	148	87
Kutalimbaru	14	68	100
Pancur Batu	25	117	116
Namo Rambe	36	179	65
Biru-Biru	17	88	89
STM Hilir	15	69	80
Bangun Purba	24	120	91
Galang	28	139	115
Tanjung Morawa	25	127	184
Patumbak	8	40	52
Deli Tua	3	19	25
Sunggal	17	110	162
Hamparan Perak	20	116	222
Labuhan Deli	5	30	69
Percut Sei Tuan	18	91	230
Batang Kuis	11	58	74
Pantai Labu	19	94	76
Beringin	11	63	89
Lubuk Pakam	6	34	56
Pagar Merbau	16	80	69
<b>Kabupaten Deli Serdang</b>	<b>380</b>	<b>1 944</b>	<b>2 114</b>

Sumber/Source: Dinas Pemberdayaan Masyarakat dan Desa Kabupaten Deli Serdang / Village Development Office of Deli Serdang Regency

## 2.2 SUMBER DAYA MANUSIA HUMAN RESOURCES

**Tabel 2.2.1** Jumlah Pegawai Negeri Sipil Menurut Jabatan dan Jenis Kelamin di Pemerintahan Kabupaten Deli Serdang, Desember 2020 dan Desember 2021  
*Number of Civil Servants by Occupation and Sex in the Government of Deli Serdang, December 2020 and December 2021*

Jabatan Occupation	2020			2021		
	Laki-laki Male	Perempuan Female	Jumlah Total	Laki-laki Male	Perempuan Female	Jumlah Total
(1)	(2)	(3)	(4)	(5)	(6)	(7)
<b>Fungsional Tertentu</b> <i>Specific Functional</i>	1 593	6 783	8 376	1 532	6 588	8 120
<b>Fungsional Umum</b> <i>Staf General Functional</i>	1 217	1 474	2 691	1 003	1 165	2 168
<b>Struktural</b> <i>Structural</i>	607	409	1 016	600	466	1 066
<b>Eselon V</b> <i>5th Echelon</i>	0	0	0	0	0	0
<b>Eselon IV</b> <i>4th Echelon</i>	413	358	771	408	404	812
<b>Eselon III</b> <i>3rd Echelon</i>	163	48	211	163	57	220
<b>Eselon II</b> <i>2nd Echelon</i>	31	3	34	29	5	34
<b>Eselon I</b> <i>1st Echelon</i>	0	0	0	0	0	0
<b>Jumlah / Total</b>	<b>3 417</b>	<b>8 666</b>	<b>12 083</b>	<b>3 135</b>	<b>8 219</b>	<b>11 354</b>

Sumber/Source: Badan Kepegawaian Daerah Kabupaten Deli Serdang/State Personnel Administration Board Representative Office of Deli Serdang Regency



**Tabel 2.2.2**  
**Table****Jumlah Pegawai Negeri Sipil Menurut Tingkat Pendidikan dan Jenis Kelamin di Kabupaten Deli Serdang, Desember 2020 dan Desember 2021**  
**Number of Civil Servants by Educational Level and Sex in Deli Serdang Regency, December 2020 and December 2021**

Tingkat Pendidikan <i>Educational Level</i>	2020			2021		
	Laki-laki <i>Male</i>	Perempuan <i>Female</i>	Jumlah <i>Total</i>	Laki-laki <i>Male</i>	Perempuan <i>Female</i>	Jumlah <i>Total</i>
(1)	(2)	(3)	(4)	(5)	(6)	(7)
Sampai dengan SD <i>Up to Primary School</i>	41	7	48	29	6	35
SLTP/Sederajat General <i>Vocational Junior High School</i>	64	42	106	51	33	84
SMA/Sederajat General <i>Vocational Senior High School</i>	742	966	1712	619	740	1359
Diploma I/Akta I <i>Diploma I/Akta I</i>	12	61	73	9	47	56
Diploma II/Akta II	79	200	279	54	132	186
Diploma III/Akta III <i>Diploma III/Akta III</i>	107	1438	1545	104	1380	1484
Tingkat Sarjana/ Doktor <i>Ph.D / University Graduates</i>	2368	5952	8320	2269	5881	8150
<b>Jumlah / Total</b>	<b>3 417</b>	<b>8 666</b>	<b>12 083</b>	<b>3 135</b>	<b>8 219</b>	<b>11 354</b>

Sumber/Source: Badan Kepegawaian Daerah Kabupaten Deli Serdang/State Personnel Administration Board Representative Office of Deli Serdang Regency

**Tabel 2.2.3**  
**Table**

**Jumlah Pegawai Negeri Sipil Menurut Tingkat  
Kepangkatan dan Jenis Kelamin di Kabupaten Deli  
Serdang, Desember 2020 dan Desember 2021**  
*Number of Civil Servants by Hierarchy and Sex in the  
Government of Deli Serdang, December 2020 and December  
2021*

Pangkat/Golongan/ Ruang Hierarchy	2020			2021		
	Laki-laki Male	Perempuan Female	Jumlah Total	Laki-laki Male	Perempuan Female	Jumlah Total
(1)	(2)	(3)	(4)	(5)	(6)	(7)
1. I/A (Juru Muda)	1	-	1	1	-	1
2. I/B (Juru Muda Tingkat I)	6	2	8	4	-	4
3. I/C (Juru)	10	1	11	7	3	10
4. I/D (Juru Tingkat I)	21	2	23	16	1	17
<b>Golongan I/ Range I</b>	<b>38</b>	<b>5</b>	<b>43</b>	<b>28</b>	<b>4</b>	<b>32</b>
5. II/A (Pengatur Muda)	60	38	98	47	39	86
6. II/B (Pengatur Muda Tingkat I)	110	95	205	84	58	142
7. II/C (Pengatur)	249	695	944	197	430	627
8. II/D (Pengatur Tingkat I)	148	128	276	168	335	503
<b>Golongan II/ Range II</b>	<b>567</b>	<b>956</b>	<b>1 523</b>	<b>496</b>	<b>862</b>	<b>1 358</b>
9. III/A (Penata Muda)	322	898	1 220	320	892	1 212
10. III/B (Penata Muda Tingkat 1)	366	852	1 218	306	714	1 020
11. III/C (Penata)	385	962	1 347	353	892	1 245
12. III/D (Penata Tingkat I)	630	1 789	2 419	573	1 685	2 258
<b>Golongan III/ Range III</b>	<b>1 703</b>	<b>4 501</b>	<b>6 204</b>	<b>1 552</b>	<b>4 183</b>	<b>5 735</b>
13. IV/A (Pembina)	521	1 336	1 857	483	1 327	1 810
14. IV/B (Pembina Tingkat I)	544	1 833	2 377	516	1 783	2 299
15. IV/C (Pembina Utama Muda)	42	29	71	54	55	109
16. IV/D (Pembina Utama Madya)	2	6	8	6	5	11
<b>Golongan IV/ Range IV</b>	<b>1 109</b>	<b>3 204</b>	<b>4 313</b>	<b>1 059</b>	<b>3 170</b>	<b>4 229</b>
<b>Jumlah Total</b>	<b>3 417</b>	<b>8 666</b>	<b>12 083</b>	<b>3 135</b>	<b>8 219</b>	<b>11 354</b>

Sumber/Source: Badan Kepegawaian Daerah Kabupaten Deli Serdang/State Personnel Administration Board Representative Office of Deli Serdang Regency

**Tabel 2.2.4** Jumlah Pegawai Negeri Sipil Menurut Dinas/Instansi Pemerintah dan Jenis Kelamin di Kabupaten Deli Serdang, 2021  
**Table** Number of Civil Servants by Institution/Office and Educational Attainment in Deli Serdang Regency, 2021

Dinas/Instansi Pemerintahan <i>Institution/Office</i>	Jenis Kelamin <i>Sex</i>		Jumlah <i>Total</i>
	Laki-laki <i>Male</i>	Perempuan <i>Female</i>	
(1)	(2)	(3)	(4)
Sekretariat Daerah	95	52	147
Sekretariat DPRD	18	16	34
Inspektorat	48	21	69
Dinas Pendidikan	1 528	4 797	6 325
Dinas Kesehatan	203	2 219	2 422
UPT Rumah Sakit Daerah Deli Serdang	65	232	297
Dinas Pekerjaan Umum dan Penataan Ruang	89	33	122
Dinas Perumahan dan Kawasan Permukiman	43	18	61
Satuan Polisi Pamong Praja	56	7	63
Dinas Sosial	11	18	29
Dinas Ketenagakerjaan	20	13	33
Dinas Pengendalian Penduduk, KB, dan Pemberdayaan Perempuan, Perlindungan Anak	14	49	63
Dinas Ketahanan Pangan	13	23	36
Dinas Lingkungan Hidup	20	17	36
Dinas Kependudukan dan Pencatatan Sipil	25	23	48
Dinas Pemberdayaan Masyarakat dan Desa	20	14	34
Dinas Perhubungan	57	7	64

Lanjutan Tabel/*Continued Table 2.2.4*

Dinas/Instansi Pemerintahan <i>Institution/Office</i>	Jenis Kelamin Sex		Jumlah <i>Total</i>
	Laki-laki <i>Male</i>	Perempuan <i>Female</i>	
(1)	(2)	(3)	(4)
Dinas Penanaman Modal dan Pelayanan Perizinan Terpadu Satu Pintu	21	20	41
Dinas Koperasi, Usaha Kecil dan Menengah	12	20	32
Dinas Kepemudaan, Olahraga, Kebudayaan dan Pariwisata	18	14	32
Dinas Perpustakaan dan Arsip	14	22	366
Dinas Kelautan dan Perikanan	12	16	28
Dinas Pertanian	78	93	171
Dinas Perindustrian dan Perdagangan	46	61	107
Dinas Komunikasi dan Informatika	19	14	33
Dinas Pemadam Kebakaran dan Penyelamat	59	5	64
Badan Perencanaan Pembangunan Daerah	14	18	32
Badan Kepegawaian Daerah	20	19	39
Badan Pengelolaan Keuangan dan Aset Daerah	19	29	48
Badan Pendapatan Daerah	56	42	98
Badan Kesatuan Bangsa dan Politik	37	10	47
Badan Penanggulangan Bencana Daerah	11	4	15
Sekretariat KORPRI	-	-	-
Kantor Camat	374	272	646
Sekretariat KPU	-	1	-
<b>Jumlah Total</b>	<b>3 135</b>	<b>8 219</b>	<b>11 354</b>

Sumber/Source: Badan Kepegawaian Daerah Kabupaten Deli Serdang/State Personnel Administration Board Representative Office of Deli Serdang Regency

**Tabel**  
**Table** 2.2.5

**Jumlah Pegawai Negeri Sipil Menurut Dinas/Instansi  
Pemerintah dan Jenis Pendidikan yang Ditamatkan di  
Kabupaten Deli Serdang, 2021**  
*Number of Civil Servants by Institution/Office and  
Educational Attainment in Deli Serdang Regency, 2021*

Dinas/Instansi Pemerintahan <i>Institution/Office</i>	Pendidikan Terakhir <i>Educational Attainment</i>		
	SD	SLTP	SLTA
(1)	(2)	(3)	(4)
Sekretariat Daerah	0	0	28
Sekretariat DPRD	-	1	4
Inspektorat	-	-	2
Dinas Pendidikan	19	38	562
Dinas Kesehatan	3	18	239
Dinas Pekerjaan Umum dan Penataan Ruang	4	1	36
Dinas Perumahan dan Kawasan Permukiman	-	1	12
Satuan Polisi Pamong Praja	-	1	31
Dinas Sosial	-	-	2
Dinas Ketenagakerjaan	-	-	2
Dinas Pengendalian Penduduk, KB, dan Pemberdayaan Perempuan, Perlindungan Anak	-	2	13
Dinas Ketahanan Pangan	-	-	2
Dinas Lingkungan Hidup	1	1	4
Dinas Kependudukan dan Pencatatan Sipil	1	-	12
Dinas Pemberdayaan Masyarakat dan Desa	-	1	3
Dinas Perhubungan	1	-	21
Dinas Koperasi, Usaha Kecil dan Menengah	-	-	2
UPT RSUD Deli Serdang	-	2	21

Lanjutan Tabel/*Continued Table 2.2.5*

<b>Dinas/Instansi Pemerintahan</b> <i>Institution/Office</i>	<b>D1-D3</b>	<b>S1</b>	<b>S2-S3</b>	<b>Jumlah</b> <i>Total</i>
(1)	(5)	(6)	(7)	(8)
Sekretariat Daerah	5	83	31	147
Sekretariat DPRD	0	22	7	34
Inspektorat	1	40	26	69
Dinas Pendidikan	203	5199	304	6325
Dinas Kesehatan	1273	708	181	2422
Dinas Pekerjaan Umum dan Penataan Ruang	7	70	4	122
Dinas Perumahan dan Kawasan Permukiman	8	33	7	61
Satuan Polisi Pamong Praja	1	27	3	63
Dinas Sosial	1	23	3	29
Dinas Ketenagakerjaan	3	20	8	33
Dinas Pengendalian Penduduk, KB, dan Pemberdayaan Perempuan, Perlindungan Anak	6	33	9	63
Dinas Ketahanan Pangan	6	23	5	36
Dinas Lingkungan Hidup	1	21	9	37
Dinas Kependudukan dan Pencatatan Sipil	6	27	2	48
Dinas Pemberdayaan Masyarakat dan Desa	0	27	3	34
Dinas Perhubungan	3	34	5	64
Dinas Koperasi, Usaha Kecil dan Menengah	1	21	8	32
UPT RSUD Deli Serdang	74	139	61	297

Lanjutan Tabel/*Continued Table 2.2.5*

Dinas/Instansi Pemerintahan <i>Institution/Office</i>	Pendidikan Terakhir <i>Educational Attainment</i>		
	<i>SD</i>	<i>SLTP</i>	<i>SLTA</i>
(1)	(2)	(3)	(4)
Dinas Penanaman Modal dan Pelayanan Perizinan Terpadu Satu Pintu	-	-	6
Dinas Kepemudaan, Olahraga, Kebudayaan dan Pariwisata	-	-	3
Dinas Perpustakaan dan Arsip	-	-	3
Dinas Kelautan dan Perikanan	-	-	2
Dinas Pertanian	1	2	17
Dinas Perindustrian dan Perdagangan	1	-	36
Dinas Komunikasi dan Informatika	-	-	6
Badan Perencanaan Pembangunan Daerah	-	-	-
Badan Kepegawaian Daerah	-	-	1
Badan Pengelolaan Keuangan dan Aset Daerah	-	-	8
Badan Pendapatan Daerah	-	1	12
Badan Kesatuan Bangsa dan Politik	-	1	12
Badan Penanggulangan Bencana Daerah	-	-	1
Sekretariat KORPRI	-	-	-
Kantor Camat	4	13	283
Sekretariat KPU	-	-	-
Dinas Pemadam Kebakaran dan Penyelamat	-	1	29
<b>Jumlah Total</b>	<b>35</b>	<b>84</b>	<b>1 415</b>

Sumber/Source: Badan Kepegawaian dan Pengembangan Sumber Daya Manusia Kabupaten Deli Serdang/State Personnel Administration Board Representative Office of Deli Serdang Regency

Lanjutan Tabel/Continued Table 2.2.5

Dinas/Instansi Pemerintahan <i>Institution/Office</i>	D1-D3	S1	S2-S3	Jumlah <i>Total</i>
(1)	(5)	(6)	(7)	(8)
Dinas Penanaman Modal dan Perizinan terpadu Satu Pintu	4	25	6	41
Dinas Kepemudaan, Olahraga, Kebudayaan dan Pariwisata	1	22	6	32
Dinas Perpustakaan dan Arsip	2	24	7	36
Dinas Kelautan dan Perikanan	0	21	5	28
Dinas Pertanian	7	127	17	171
Dinas Perindustrian dan Perdagangan	1	62	7	107
Dinas Komunikasi dan Informatika	3	20	4	33
Badan Perencanaan Pembangunan Daerah	0	21	11	32
Badan Kepegawaian Daerah	4	28	6	39
Badan Pengelolaan Keuangan dan Aset Daerah	7	22	11	48
Badan Pendapatan Daerah	2	76	7	98
Badan Kesatuan Bangsa dan Politik	2	27	5	47
Badan Penanggulangan Bencana Daerah	0	10	4	15
Sekretariat KORPRI	0	-	0	0
Kantor Camat	34	263	49	646
Sekretariat KPU	0	1	0	0
Dinas Pemadam Kebakaran dan Penyelamat	4	25	5	64
<b>Jumlah Total</b>	<b>1 670</b>	<b>7 324</b>	<b>826</b>	<b>11 354</b>

Sumber/Source: Badan Kepegawaian dan Pengembangan Sumber Daya Manusia/State Personnel Administration Board Representative Office of Deli Serdang Regency



**Tabel 2.2.6** Jumlah Pegawai Negeri Sipil Menurut Dinas/Instansi Pemerintah dan Golongan di Kabupaten Deli Serdang, 2021  
**Table** Number of Civil Servants by Institution/Office and Rank in Deli Serdang Regency, 2021

Dinas/Instansi Pemerintahan <i>Institution/Office</i>	Golongan Kepangkatan <i>Hierarchy</i>				Jumlah <i>Total</i>
	I	II	III	IV	
(1)	(2)	(3)	(4)	(5)	(6)
Sekretariat Daerah	0	19	94	34	147
Sekretariat DPRD	0	4	24	6	34
Inspektorat	0	1	34	34	69
Dinas Pendidikan	10	165	2 621	3 529	6 325
Dinas Kesehatan	1	652	1 422	347	2 422
Dinas Pekerjaan Umum dan Penataan Ruang	4	40	73	5	122
Dinas Perumahan dan Kawasan Permukiman	1	16	41	3	61
Satuan Polisi Pamong Praja	0	32	28	3	63
Dinas Sosial	0	0	23	6	29
Dinas Ketenagakerjaan	0	2	24	7	33
Dinas Pengendalian Penduduk, KB, dan Pemberdayaan Perempuan, Perlindungan Anak	0	1	47	15	63
Dinas Ketahanan Pangan	0	3	26	7	36
Dinas Lingkungan Hidup	2	2	24	9	37
Dinas Kependudukan dan Pencatatan Sipil	1	12	33	2	48
Dinas Pemberdayaan Masyarakat dan Desa	0	1	25	8	34
Dinas Perhubungan	1	6	51	6	64
Dinas Koperasi, Usaha Kecil dan Menengah	0	1	24	7	32
Dinas Penanaman Modal dan Pelayanan Perizinan Terpadu Satu Pintu	0	3	33	5	41
UPT Rumah Sakit Umum Daerah Deli Serdang	1	30	194	72	294

Lanjutan Tabel/*Continued Table 2.2.6*

Dinas/Instansi Pemerintahan <i>Institution/Office</i>	Golongan Kepangkatan <i>Hierarchy</i>				Jumlah <i>Total</i>
	I	II	III	IV	
(1)	(2)	(3)	(4)	(5)	(6)
Dinas Kepemudaan, Olahraga, Kebudayaan dan Parawisata	0	4	22	6	32
Dinas Perpustakaan dan Arsip	0	2	25	9	36
Dinas Perikanan	0	2	23	3	28
Dinas Pertanian	1	18	118	34	171
Dinas Perindustrian dan Perdagangan	1	31	68	7	107
Dinas Komunikasi dan Informatika	0	3	24	6	33
Dinas Pemadam Kebakaran dan Penyelamatan	1	33	28	2	64
Badan Pengelola Keuangan dan Aset	0	7	39	2	48
Badan Perencanaan Pembangunan Daerah	0	0	27	5	32
Badan Kepegawaian Daerah	0	5	30	4	39
Badan Pendapatan Daerah	0	9	85	4	98
Badan Kesatuan Bangsa dan Politik	1	13	27	6	47
BPBD	0	0	11	4	15
Kantor CAMAT	7	241	366	32	646
Sekretariat KORPRI	0	0	0	0	0
Sekretariat Komisi Pemilihan Umum	0	0	1	0	1
<b>Jumlah Total</b>	<b>32</b>	<b>1 358</b>	<b>5 735</b>	<b>4 229</b>	<b>11 354</b>

Sumber/Source: Badan Kepegawaian dan Pengembangan Sumber Daya Manusia/State Personnel Administration Board Representative Office of Deli Serdang Regency

### 2.3 DEWAN PERWAKILAN RAKYAT DAERAH REGIONAL HOUSE OF REPRESENTATIVE AREA

**Tabel 2.3.1** Jumlah Anggota Dewan Perwakilan Rakyat Daerah Menurut Partai Politik dan Jenis Kelamin di Kabupaten Deli Serdang, 2021  
*Number of Members of The Regional House of Representatives by Political Parties and Sex in Deli Serdang Regency, 2021*

Partai Politik <i>Political Parties</i>	Jenis Kelamin		Jumlah
	Laki-laki	Perempuan	
(1)	(2)	(3)	(4)
Partai Demokrat	4	1	5
Partai Golkar	7	-	7
Partai PDIP	7	-	7
Partai PKS	5	-	5
P A N	4	-	4
Partai Hanura	1	-	1
Partai Gerindra	8	-	8
Partai Nasdem	5	1	6
Partai PKB	2	-	2
Partai PPP	2	1	3
Partai PBB	1	-	1
Partai Perindo	1	-	1
<b>Jumlah / Total</b>	<b>47</b>	<b>3</b>	<b>50</b>

Sumber/Source: Sekretariat DPRD Kabupaten Deli Serdang  
House of Parliament of Deli Serdang Regency Secretary

**Tabel 2.3.2**  
**Table**

**Jumlah Anggota Dewan Perwakilan Rakyat Daerah Menurut Partai Politik dan Daerah Pemilihan di Kabupaten Deli Serdang, 2021**  
*Number of Members of The Regional House of Representatives by Political Parties and Voting Area in Deli Serdang Regency, 2021*

Partai Politik <i>Political Parties</i>	Daerah Pemilihan <i>Voting Area</i>			
	Depem I: Sunggal, Labuhan Deli, Hampanan Perak	Depem II: Percut Sei Tuan	Depem III: Tanjung Morawa, Batang Kuis, Patumbak	Depem IV: Beringin, Pantai Labu, Lubuk Pakam, Pagar Merbau
(1)	(2)	(3)	(4)	(4)
Partai Demokrat	1	-	1	1
Partai Golkar	2	1	1	1
Partai PDIP	1	1	1	2
Partai PKS	1	-	1	1
P A N	1	1	-	1
Partai Hanura	-	-	-	1
Partai Gerindra	1	1	1	2
Partai Nasdem	1	1	1	1
Partai PKB	-	1	-	-
Partai PPP	-	1	-	-
Partai PBB	1	-	-	-
Partai Perindo	-	1	-	-
<b>Jumlah / Total</b>	<b>9</b>	<b>8</b>	<b>6</b>	<b>10</b>

Sumber/Source: Sekretariat DPRD Kabupaten Deli Serdang  
House of Parliament of Deli Serdang Regency Secretary

Lanjutan Tabel/Continued Table 2.3.2

Partai Politik <i>Political Parties</i>	Daerah Pemilihan <i>Voting Area</i>		Jumlah <i>Total</i>
	Depem V: Galang, Bangun Purba, STM Hilir, STM Hulu, Gunung Meriah	Depem VI: Pancur Batu, Kutalimbaru, Namo Rambe, Deli Tua, Biru-Biru, Sibolangit	
(1)	(2)	(3)	(4)
Partai Demokrat	1	1	5
Partai Golkar	1	1	7
Partai PDIP	1	1	7
Partai PKS	-	2	5
P A N	-	1	4
Partai Hanura	-	-	1
Partai Gerindra	1	2	8
Partai Nasdem	1	1	6
Partai PKB	-	1	2
Partai PPP	1	1	3
Partai PBB	-	-	1
Partai Perindo	-	-	1
<b>Jumlah / Total</b>	<b>6</b>	<b>11</b>	<b>50</b>

Sumber/Source: Sekretariat DPRD Kabupaten Deli Serdang  
House of Parliament of Deli Serdang Regency Secretary

**Tabel 2.3.3** Jumlah Keputusan Dewan Perwakilan Rakyat Daerah Menurut Jenis Keputusan di Kabupaten Deli Serdang, 2018-2021  
**Table** *Number of Regency Parliament Decree by Type in Deli Serdang Regency, 2018-2021*

Jenis Keputusan <i>Type of Degree</i>	Tahun <i>Year</i>			
	2018	2019	2020	2021
(1)	(2)	(3)	(4)	(5)
Peraturan Daerah / Local rule	5	7	8	7
Keputusan DPRD / Parliament Decree	18	37	30	20
Pernyataan / Statement	-	-	-	-
Pernyataan Pendapat / Opinion	-	-	-	-
Resolusi / Resolution	-	-	-	-
Kesimpulan Pendapat / Opinion Resume	-	-	-	-
Keputusan Pimpinan DPRD / Parliament Chairperson's Decree	6	3	5	6
Keputusan Pimpinan Musyawarah / Parliament Chairperson's Decree	-	-	-	-
Memorandum / Memorandum	-	-	1	-
Pendapat Panitia Anggaran / Budget Committee Opinion	-	-	-	-
<b>Jumlah / Total</b>	<b>29</b>	<b>47</b>	<b>44</b>	<b>33</b>

Sumber/Source: Sekretariat DPRD Kabupaten Deli Serdang  
 House of Parliament of Deli Serdang Regency Secretary

**Tabel 2.3.4** Jumlah Kegiatan Dewan Perwakilan Rakyat Daerah Menurut Jenis Sidang di Kabupaten Deli Serdang, 2017-2020  
**Table** Number of Parlement Activity by Type Of Session in Deli Serdang Regency, 2018-2021

Jenis Sidang Type of Session	Tahun Year			
	2018	2019	2020	2021
(1)	(2)	(3)	(4)	(5)
Istimewa/Special Session	3	6	3	5
Paripurna/Plenary Session	48	46	56	45
Khusus/ Particular Meeting	-	-	-	-
Rapat/Regular Meeting	-	-	-	-
Panitia Anggaran/Budget Commite	50	50	60	62
Panitia Khusus/Special Commite	16	30	24	36
Rapat Kerja Komisi Dengan Pendapat/Meeting of Hearing Comission	288	288	228	192
Rapat Rutin Komisi/Rauting Meeting of Comission	96	96	147	96
Rapat Badan Musyawarah/Meeting of Deleberations	34	10	14	11
Jumlah/Total	535	526	532	447
<b>Jumlah / Total</b>	<b>535</b>	<b>526</b>	<b>532</b>	<b>447</b>

Sumber/Source: Sekretariat DPRD Kabupaten Deli Serdang  
House of Parliamnt of Deli Serdang Regency Secretary

03

**PENDUDUK DAN KETENAGAKERJAAN  
POPULATION AND EMPLOYMENT**



**964.335 jiwa**



**977.039 jiwa**

<https://deliserdanglab.bps.go.id>





## PENJELASAN TEKNIS

- Sumber utama data kependudukan** adalah sensus penduduk yang dilaksanakan setiap sepuluh tahun sekali. Sensus penduduk telah dilaksanakan sebanyak enam kali sejak Indonesia merdeka, yaitu tahun 1961, 1971, 1980, 1990, 2000, dan 2010.

Di dalam sensus penduduk, pencacahan dilakukan terhadap seluruh penduduk yang berdomisili di wilayah teritorial Indonesia termasuk warga negara asing kecuali anggota korps diplomatik negara sahabat beserta keluarganya.

Metode pengumpulan data dalam sensus dilakukan dengan wawancara antara petugas sensus dengan responden dan juga melalui e-census. Pencatatan penduduk menggunakan konsep usual residence, yaitu konsep di mana penduduk biasa bertempat tinggal. Bagi penduduk yang bertempat tinggal tetap dicacah di mana mereka biasa tinggal, sedangkan untuk penduduk yang tidak bertempat tinggal tetap dicacah di tempat di mana mereka ditemukan petugas sensus pada malam 'Hari Sensus'. Termasuk penduduk yang tidak bertempat tinggal tetap adalah tuna wisma, awak kapal berbendera Indonesia, penghuni perahu/rumah apung,

## TECHNICAL NOTES

- The main source of demographic data** is population census, which is conducted every ten years. Population Census has been conducted six times since Indonesia's independence: 1961, 1971, 1980, 1990, 2000, and 2010.

*The population census enumerates all residents who domicile in the entire territory of Indonesia including foreign citizens except the diplomatic corps members and their families. The method of data collection in a population census involves interviewing respondents and conducting e-census.*

*Enumeration of the population uses the concept of "usual residence", which is the concept of "places where people usually live". De jure was applied to the permanent residents, while de facto was applied to non-permanent residents. The permanent residents were enumerated in place where they normally live, the non-permanent residents were enumerated where they were found by the enumerators, on the night of 'Census Date'. The non permanent residents include homeless people, ship crew, boat people, remote area community, and internally displaced persons. Those who had permanent residence and had been travelling away from their home*

masyarakat terpencil/terasing, dan pengungsi. Bagi mereka yang mempunyai tempat tinggal tetap dan sedang bepergian ke luar wilayah lebih dari enam bulan, tidak dicacah di tempat tinggalnya, tetapi dicacah di tempat tujuannya. Untuk tahun yang tidak dilaksanakan sensus penduduk, data kependudukan diperoleh dari hasil proyeksi penduduk. Proyeksi penduduk merupakan suatu perhitungan ilmiah yang didasarkan pada asumsi dari komponen-komponen perubahan penduduk, yaitu kelahiran, kematian, dan migrasi. Proyeksi penduduk Indonesia 2010–2035 menggunakan data dasar penduduk hasil SP2010.

2. **Penduduk Indonesia** adalah semua orang yang berdomisili di wilayah teritorial Indonesia selama 6 bulan atau lebih dan atau mereka yang berdomisili kurang dari 6 bulan tetapi bertujuan menetap.
3. **Laju pertumbuhan penduduk** adalah angka yang menunjukkan persentase penambahan penduduk dalam jangka waktu tertentu.
4. **Kepadatan penduduk** adalah rasio banyaknya penduduk per kilometer persegi.
5. **Rasio jenis kelamin** adalah perbandingan antara penduduk laki-laki dan penduduk perempuan pada suatu wilayah

*for six months or more were not enumerated in their permanent place, but in the place where they were during the census.*

*For the periods where the population census is not conducted, population projection is done to estimate population during those years. The population projection is an estimate based on the demographic components, such as birth, death, and migration. Indonesia's 2010–2035 population projection used the 2010 Population Census as the base population.*

2. **The population of Indonesia** are all residents of the entire territory of Indonesia who have stayed for six months or longer, and those who intended to stay more than six months even though their length of stay is less than six months.
3. **The growth rate of population** is the number that show percentage of population growth within a specified period.
4. **Population density** is ratio of population per square kilometer.
5. **Sex ratio** is the ratio of males population to females population in a given area and time, usually expressed as the number of males

dan waktu tertentu. Biasanya dinyatakan dengan banyaknya penduduk laki-laki untuk 100 penduduk perempuan.

6. **Distribusi penduduk** adalah pola persebaran penduduk di suatu wilayah, baik berdasarkan batas-batas geografis maupun berdasarkan batas-batas administrasi pemerintahan.
  7. **Komposisi penduduk** adalah pola persebaran penduduk menurut karakteristiknya, contoh: penduduk menurut kelompok umur, penduduk menurut jenis kelamin
  8. **Rumah tangga** adalah seseorang atau sekelompok orang yang mendiami sebagian atau seluruh bangunan fisik/sensus dan biasanya tinggal bersama serta pengelolaan makan dari satu dapur. Yang dimaksud makan dari satu dapur adalah jika pengurusan kebutuhan sehari-harinya dikelola bersama-sama menjadi satu.
  9. **Anggota rumah tangga** adalah semua orang yang biasanya bertempat tinggal di suatu rumah tangga, baik yang berada di rumah pada waktu pencacahan maupun yang sementara tidak ada.
  10. **Rata-rata anggota rumah tangga** adalah angka yang menunjukkan rata-rata jumlah anggota rumah tangga per rumah tangga.
  11. **Penduduk usia kerja** adalah
- for every 100 females.*
  6. **Population distribution** is the pattern of population distribution in an area, either by geographic boundaries or by government administrative boundaries.
  7. **Population composition** is the pattern of population distribution by its characteristics, example: population by age group, population by sex
  8. **Household** is an individual or group of people living in a physical/census building unit or part of it and usually commit on a common provision for food and other essentials of living. Common provision for food means one organising daily needs for all of household members.
  9. **Household member** are those who usually lives in a household regardless of their location at the time of enumeration.
  10. **Average household size** is the average number of household members per household.
  11. **Working age population** is

penduduk yang berumur 15 tahun ke atas.

12. **Angkatan kerja** adalah penduduk usia kerja (15 tahun ke atas) yang bekerja, punya pekerjaan namun sementara tidak bekerja, dan pengangguran.
13. **Bekerja** adalah kegiatan ekonomi yang dilakukan oleh seseorang dengan maksud memperoleh atau membantu memperoleh pendapatan atau keuntungan dan lamanya bekerja paling sedikit 1 jam secara terus menerus dalam seminggu yang lalu (termasuk pekerja keluarga tanpa upah yang membantu dalam suatu usaha/kegiatan ekonomi).
14. **Jumlah jam kerja seluruhnya** adalah jumlah jam kerja yang digunakan untuk bekerja (tidak termasuk jam kerja istirahat resmi dan jam kerja yang digunakan untuk hal-hal di luar pekerjaan).
15. **Lapangan usaha** adalah bidang kegiatan dari pekerjaan/tempat bekerja di mana seseorang bekerja. Klasifikasi lapangan usaha mengikuti Klasifikasi Baku Lapangan Usaha Indonesia (KBLI) dalam 1 digit.
16. **Status pekerjaan** adalah kedudukan seseorang dalam unit usaha/kegiatan dalam melakukan pekerjaan.
17. **Berusaha sendiri tanpa dibantu orang lain** adalah bekerja atau berusaha dengan menanggung risiko secara ekonomis, yaitu

*persons of 15 years and over.*

12. **Labor force or economically active** are persons of 15 years and over, who in the previous week were working, temporarily absent from work but having jobs, and unemployment.
13. **Working** is economic activity conducted by a person and intended to earn income by doing work or helping to do work at least one hour continuously during the reference week (including unpaid family worker/s for any economic activity).
14. **Total working hours** is the total hours spent by an employee to perform all jobs (excluding the time used for other activities which are not classified as work).
15. **Industry** is field of a person's activity or establishment. The classification of industries follows the Indonesia Standard Industrial Classification (KBLI) in one digit.
16. **Employment status** is the status of a person at his place of work or establishment where he was employed.
17. **Own-account worker** is a person who works at his own risk without assisted by paid per mount worker or unpaid worker include technical

dengan tidak kembalinya ongkos produksi yang telah dikeluarkan dalam rangka usahanya tersebut, serta tidak menggunakan pekerja dibayar maupun pekerja tak dibayar, termasuk yang sifat pekerjaannya memerlukan teknologi atau keahlian khusus.

18. **Berusaha dibantu buruh tidak tetap/buruh tidak dibayar** adalah bekerja atau berusaha atas risiko sendiri, dan menggunakan buruh/pekerja tak dibayar dan atau buruh/pekerja tidak tetap.
19. **Berusaha dibantu buruh tetap/buruh dibayar** adalah berusaha atas risiko sendiri dan mempekerjakan paling sedikit satu orang buruh/pekerja tetap yang dibayar.
20. **Buruh/karyawan/pegawai** adalah seseorang yang bekerja pada orang lain atau instansi/kantor/ perusahaan secara tetap dengan menerima upah/gaji baik berupa uang maupun barang. Buruh yang tidak mempunyai majikan tetap, tidak digolongkan sebagai buruh/karyawan, tetapi sebagai pekerja bebas. Seseorang dianggap memiliki majikan tetap jika memiliki 1 (satu) majikan (orang/rumah tangga) yang sama dalam sebulan terakhir, khusus pada sektor bangunan batasannya tiga bulan. Apabila majikannya instansi/lembaga, boleh lebih dari satu.
21. **Pekerja bebas** adalah seseorang yang bekerja pada orang lain/

*job or skill job.*

18. **Employer assisted by temporary workers/unpaid worker** is a person who works at his own risk and assisted by temporary worker/unpaid worker.
19. **Employer assisted by permanent workers/paid workers** is a person who does his business at her/his own risk at least one assisted by paid permanent worker.
20. **Employee** is a person who work permanently for other people or institution/office/ company and gains some money/cash or goods as wage/salary. Labor who have no permanent employer is not categorized as a laborer/ worker/ employee but casual worker. A laborers in general is considered to have a permanent employer if he has the same employer during the past month, particularly for building construction sector is 3 months. If the employer is an institution, more than 1 (one) employer is allowed.
21. **Casual employee** is a person who does not work permanently for

majikan/institusi yang tidak tetap (lebih dari 1 majikan dalam sebulan terakhir) di usaha pertanian baik berupa usaha rumah tangga maupun bukan usaha rumah tangga, ataupun di nonpertanian atas dasar balas jasa dengan menerima upah atau imbalan baik berupa uang maupun barang, dan baik dengan sistem pembayaran harian maupun borongan

**22. Pekerja tak dibayar** adalah seseorang yang bekerja membantu usaha untuk memperoleh penghasilan/keuntungan yang dilakukan oleh salah seorang anggota rumah tangga atau bukan anggota rumah tangga tanpa mendapat upah/gaji baik berupa uang maupun barang.

*other people/employer/ institution (more than 1 employer during the last 1 month) in agricultural sector, either home industry or not home industry, or in non-agricultural sector based on remuneration paid with money or goods, and based on daily or contact payment system.*

**22. Unpaid worker** is a person who intended to work without pay, either with money or good, in an establishment run by other members of the family, relative or neighbour.

## ULASAN

## DESCRIPTION

**3.1 Penduduk**

Jumlah penduduk Deli Serdang berdasarkan hasil Sensus Penduduk (SP) 2020 adalah 1.931.441 jiwa termasuk penduduk yang bertempat tinggal tidak tetap dan termasuk urutan kedua terbesar se Sumatera Utara setelah Kota Medan. Sedangkan laju pertumbuhan penduduk dari tahun 2020-2021 berdasarkan angka terakhir SP 2020 adalah 0,69 persen per tahun

Jumlah penduduk Deli Serdang keadaan Tahun 2021 diperkirakan sebesar 1.941.374 jiwa dengan kepadatan penduduk sebesar 777 jiwa per km<sup>2</sup>. Jumlah rumah tangga sebanyak 453.533 rumah tangga. Setiap rumah tangga rata-rata dihuni oleh sekitar 4 jiwa.

Jumlah penduduk laki-laki pada tahun 2021 lebih banyak dari penduduk perempuannya dengan rasio jenis kelamin sebesar 101,32 yang artinya setiap 100 penduduk perempuan terdapat 101 penduduk laki-laki.

Pada tahun 2021, Kecamatan Percut Sei Tuan merupakan kecamatan dengan jumlah penduduk terbesar dengan tingkat persebaran penduduk sebesar 20,88 persen sedangkan Kecamatan Gunung Meriah adalah yang terkecil yaitu 0,17 persen. Untuk Kecamatan terpadat urutan pertama adalah Kecamatan Deli

**3.1 Population**

*The population of Deli Serdang based on the results of the 2020 Population Census (SP) is 1,941,374 people, including residents who do not live permanently and are the second largest in North Sumatra after Medan City. Meanwhile, the population growth rate from 2020-2021 based on the latest SP 2020 figures is 0.69 percent per year.*

*The total population of Deli Serdang in 2021 is estimated at 1,941,374 people with a population density of 777 people per km<sup>2</sup>. The number of households is 453,533 households. Each household has an average of about 4 person.*

*The number of male residents in 2021 is more than the female population with a sex ratio of 101.32, which means that for every 100 female residents there are 101 male residents. In 2021, Percut Sei Tuan Sub-district is the sub-district with the largest population with a population distribution rate of 20.88 percent, while Gunung Meriah District is the smallest at 0.17 percent. The first most populous sub-district is Deli Tua District with 6,364 inhabitants per km<sup>2</sup>, followed by Sunggal District with a density of 2,620 people per km<sup>2</sup> and the*



Tua dengan 6.364 penduduk per km<sup>2</sup> disusul Kecamatan Sunggal dengan kepadatan 2.620 jiwa per km<sup>2</sup> dan yang terjarang adalah Kecamatan Gunung Meriah yang hanya 42 jiwa per km<sup>2</sup>.

Pada tahun 2021 Dinas Kependudukan dan Catatan Sipil Kabupaten Deli Serdang telah menerbitkan sebanyak 57.939 akta kelahiran. Kecamatan yang paling banyak menerbitkan akta kelahiran yaitu Kecamatan Percut Sei Tuan sebesar 12.087, lalu Kecamatan Sunggal 6.883 akta. Sedangkan kecamatan paling sedikit menerbitkan akta kelahiran yaitu 63 akta dari Kecamatan Gunung Meriah.

### 3.2 Ketenagakerjaan

Tenaga kerja adalah modal bagi gerakannya roda pembangunan. Jumlah dan komposisi tenaga kerja akan terus mengalami perubahan seiring dengan berlangsungnya proses demografi. Bagian dari tenaga kerja yang aktif dalam kegiatan ekonomi disebut angkatan kerja. Pada kondisi 2021, di Kabupaten Deli Serdang terdapat 1.147.063 penduduk angkatan kerja, yang terdiri dari 1.042.338 jiwa terkategori bekerja dan sebesar 104.725 jiwa terkategori mencari kerja dan tidak bekerja (pengangguran terbuka). Tingkat Partisipasi Angkatan Kerja (TPAK) merupakan ukuran

*rarest is Gunung Meriah District which is only 42 people per km<sup>2</sup>. In 2021 the Population and Civil Registry Office of Deli Serdang Regency has issued 57,939 birth certificates. The sub-district that issued the most birth certificates was Percut Sei Tuan District with 12,087 certificates, then Sunggal District with 6,883 certificates. Meanwhile, sub-districts at least issue birth certificates, namely 63 certificates from Gunung Meriah District.*

### 3.2 Employment

*Labor is the capital for the movement of the wheels of development. The number and composition of the workforce will continue to change along with the ongoing demographic process. The part of the workforce that is active in economic activity is called the labor force. In 2021 conditions, in Deli Serdang Regency there are 1,147,063 people in the workforce, consisting of 1,042,338 people categorized as working and 104,725 people categorized as looking for work and not working (open unemployment). The Labor Force Participation Rate (TPAK) is a measure that describes the number of workers in the*

yang menggambarkan jumlah angkatan kerja untuk setiap 100 penduduk usia kerja. Tingkat partisipasi Angkatan Kerja (TPAK) Deli Serdang pada tahun 2021 adalah 66,78 dan Tingkat Pengangguran Terbuka atau TPT adalah 9.13 persen.

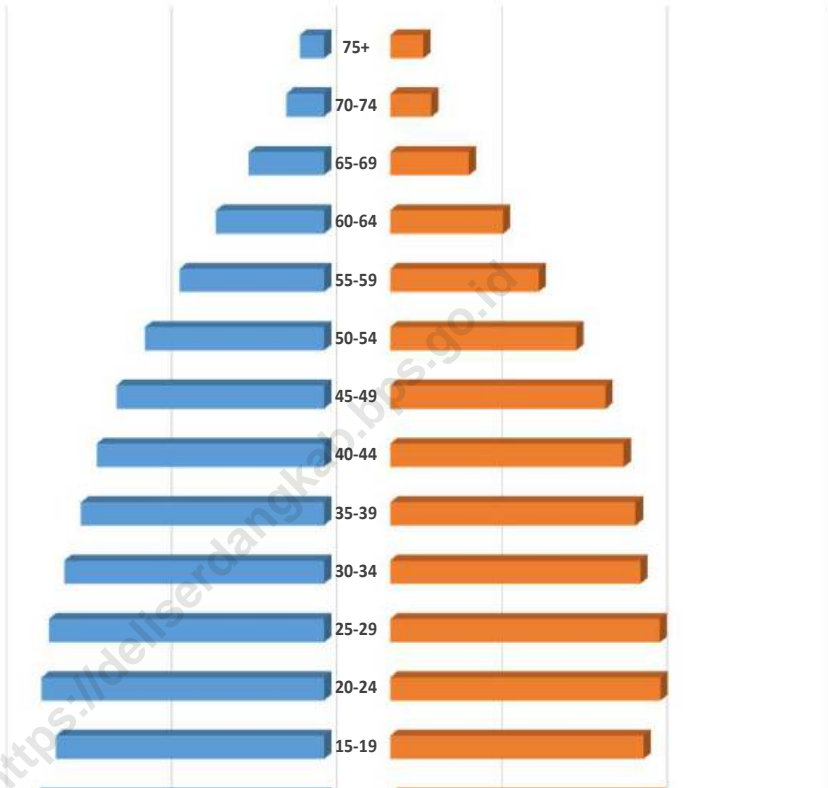
*workforce for every 100 people of working age. The Deli Serdang Labor Force participation rate (TPAK) in 2021 is 66.78 and the Open Unemployment Rate or TPT is 9.13 percent.*

<https://deliserdangkab.bps.go.id>



**Gambar** 3.1  
**Picture**

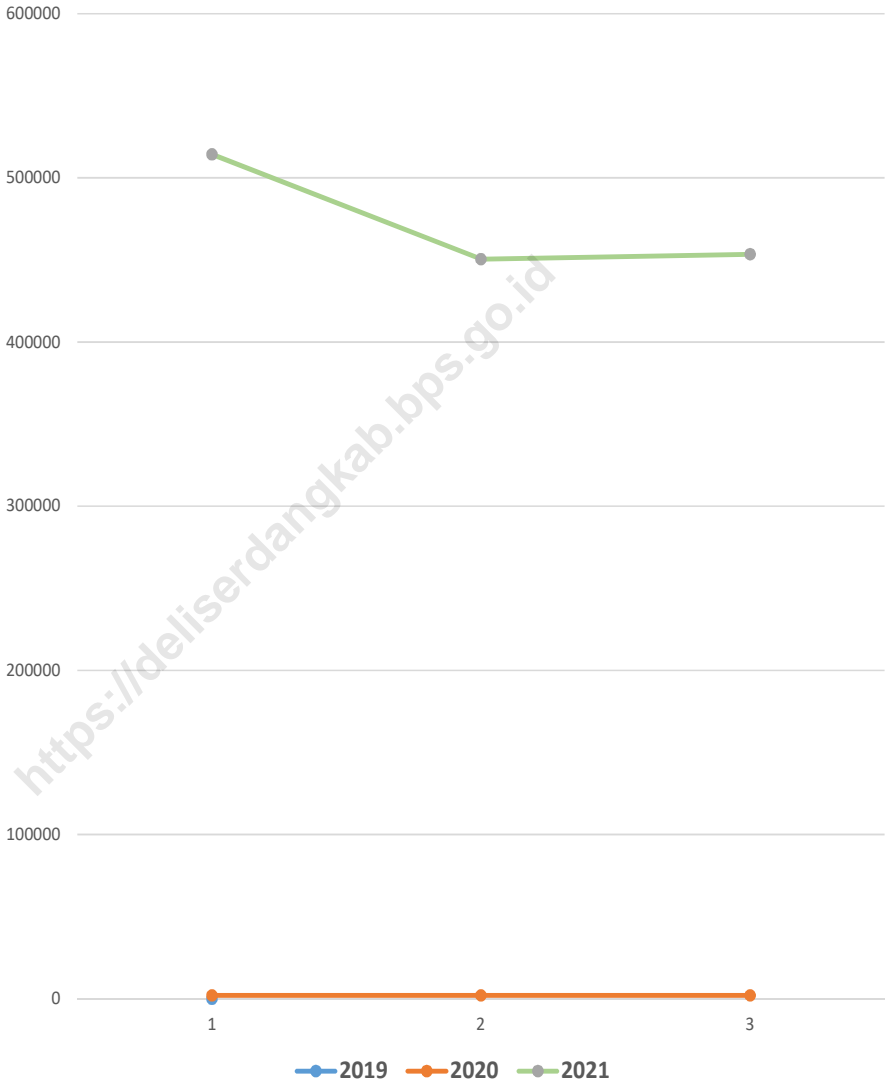
**Piramida Penduduk Kabupaten Deli Serdang 2021**  
**Population Pyramid of Deli Serdang Regency, 2021**



Sumber : Badan Pusat Statistik Kabupaten Deli Serdang  
Source : BPS-Statistics of Deli Serdang Regency

**Gambar  
Picture** 3.2

**Jumlah Rumah Tangga di Kabupaten Deli Serdang,  
2020-2021**  
*Number Households of Deli Serdang Regency, 2020 -  
2021*



**3.1 PENDUDUK  
POPULATION**

**Tabel 3.1.1 Penduduk, Laju Pertumbuhan Penduduk, Distribusi Persentase Penduduk, Kepadatan Penduduk, Rasio Jenis Kelamin Penduduk Menurut Kecamatan, 2021**  
*Population, Population Growth Rate, Percentage Distribution of Population, Population Density, and Population Sex Ratio by Subdistrict, 2021*

Kecamatan Subdistrict	Laju Pertumbuhan Penduduk per Tahun Annual Population Growth Rate (%)	
	2020	2021
(1)	(2)	(3)
Gunung Meriah	2.51	1.17
S.T.M. Hulu	0.92	0.39
Sibolangit	0.16	0.15
Kutalimbaru	0.10	0.30
Pancur Batu	0.93	0.41
Namo Rambe	0.78	0.20
Biru-Biru	1.35	0.70
S.T.M. Hilir	0.79	0.23
Bangun Purba	1.20	0.76
Galang	1.28	0.87
Tanjung Morawa	1.44	1.08
Patumbak	0.94	0.42
Deli Tua	-0.21	0.62
Sunggal	-0.11	0.58
Hampan Perak	0.84	0.28
Labuhan Deli	1.06	0.58
Percut Sei Tuan	0.44	0.95
Batang Kuis	1.42	1.05
Pantai Labu	1.27	0.86
Beringin	1.43	1.07
Lubuk Pakam	0.89	0.35
Pagar Merbau	0.77	0.19
<b>Kabupaten Deli Serdang</b>	<b>0.74</b>	<b>0.69</b>

Sumber/Source: BPS Kabupaten Deli Serdang / BPS-Statistics of Deli Serdang Regency  
Hasil SP 2020/ Result from Census Population 2020

Lanjutan Tabel/Continued Table 3.1.1

Kecamatan Subdistrict	Persentase Penduduk Percentage of Total Population		Kepadatan per km2 Density per square km		Rasio Jenis Kelamin Sex Ratio	
	2020	2021	2020	2021	2020	2021
(1)	(4)	(5)	(6)	(7)	(8)	(9)
Gunung Meriah	0.17	0.17	42	42	109,24	108.34
S.T.M. Hulu	0.70	0.70	61	61	96,95	96.81
Sibolangit	1.03	1.03	111	111	97,90	97.91
Kutalimbaru	1.88	1.87	207	208	97,70	97.88
Pancur Batu	4.84	4.83	763	765	99,70	99.90
Namo Rambe	2.06	2.05	637	638	99,15	99.34
Biru-Biru	2.02	2.02	436	438	100,35	100.94
S.T.M. Hilir	1.72	1.71	174	174	99,85	99.77
Bangun Purba	1.26	1.26	188	189	100,49	100.82
Galang	3.63	3.64	467	470	101,80	102.15
Tanjung Morawa	11.57	11.60	1.696	1.710	101,67	101.94
Patumbak	5.07	5.06	2.094	2.101	102,72	102.99
Deli Tua	3.07	3.07	6.335	6.364	100,65	100.74
Sunggal	12.50	12.49	2.609	2.620	100,23	100.32
Hampan Perak	8.47	8.44	710	712	103,46	103.74
Labuhan Deli	3.48	3.47	528	530	102,72	102.93
Percut Sei Tuan	20.84	20.88	2.109	2.125	101,64	101.15
Batang Kuis	3.37	3.38	1.613	1.626	102,62	102.88
Pantai Labu	2.55	2.55	601	605	104,92	105.07
Beringin	3.14	3.15	1.152	1.161	101,53	101.68
Lubuk Pakam	4.59	4.57	2.840	2.847	98,20	98.44
Pagar Merbau	2.06	2.05	633	634	100,30	100.44
<b>Kabupaten Deli Serdang</b>	<b>100,00</b>	<b>100,00</b>	<b>773</b>	<b>777</b>	<b>101,25</b>	<b>101.32</b>

Sumber/Source: BPS Kabupaten Deli Serdang / BPS-Statistics of Deli Serdang Regency  
 Hasil PSP 2020/ Result from Census Population 2020

**Tabel 3.1.2** Jumlah Penduduk Menurut Kelompok Umur dan Jenis Kelamin di Kabupaten Deli Serdang (jiwa), 2021  
**Table** Population by Age Group and Sex in Deli Serdang Regency (person), 2021

Kelompok Umur Type of age	Jenis Kelamin / Sex		Jumlah Total
	Laki-laki Male	Perempuan Female	
(1)	(2)	(3)	(4)
0-4	92,369	87,772	180,141
5-9	91,502	87,745	179,247
10-14	87,717	81,507	169,224
15-19	81,087	76,595	157,682
20-24	85,422	81,820	167,242
25-29	83,284	81,608	164,892
30-34	78,495	75,646	154,141
35-39	73,576	74,231	147,807
40-44	68,777	70,654	139,431
45-49	62,793	65,132	127,925
50-54	54,151	56,275	110,426
55-59	43,671	44,900	88,571
60-64	32,734	34,161	66,895
65-69	22,686	23,846	46,532
70-74	11,417	12,483	23,900
75+	7,358	9,960	17,318
<b>Kabupaten Deli Serdang</b>	<b>977,039</b>	<b>964,335</b>	<b>1,941,374</b>

Sumber/Source: BPS Kabupaten Deli Serdang / BPS-Statistics of Deli Serdang Regency  
 Hasil SP 2020/ Result from Census Population 2020



**Tabel 3.1.3**      **Rumah Tangga dan Rata-rata Banyaknya Anggota Rumah Tangga Menurut Kecamatan di Kabupaten Deli Serdang 2021**  
**Table**                      **Number of Household and Average Household Size by Subdistrict in Deli Serdang Regency, 2021**

Kecamatan Subdistrict	Banyaknya Rumah Tangga Number of Household		Rata-rata Banyaknya Anggota Rumah Tangga Average Household Size	
	2020	2020	2020	2021
(1)	(2)	(3)	(4)	(5)
Gunung Meriah	885	892	3.61	3.61
STM Hulu	3 514	3 543	3.86	3.84
Sibolangit	5 718	5 764	3.49	3.47
Kutalimbaru	9 211	9 287	3.93	3.91
Pancur Batu	22 280	22 458	4.20	4.17
Namo Rambe	9 639	9 718	4.12	4.09
Biru-Biru	9 452	9 518	4.13	4.13
STM Hilir	8 287	8 356	4.00	3.97
Bangun Purba	5 681	5 720	4.29	4.29
Galang	16 389	16 489	4.28	4.28
Tanjung Morawa	48 418	48 620	4.62	4.63
Patumbak	22 128	22 311	4.43	4.41
Deli Tua	14 000	14 077	4.24	4.23
Sunggal	59 682	60 036	4.04	4.04
Hamparan Perak	38 233	38 550	4.28	4.25
Labuhan Deli	15 466	15 537	4.34	4.34
Percut Sei Tuan	93 403	94 176	4.31	4.30
Batang Kuis	14 096	14 151	4.62	4.63
Pantai Labu	11 061	11 092	4.45	4.46
Beringin	13 654	13 726	4.45	4.46
Lubuk Pakam	19 911	20 075	4.45	4.42
Pagar Merbau	9 360	9 437	4.25	4.23
<b>Kabupaten Deli Serdang</b>	<b>450 468</b>	<b>453 533</b>	<b>4.29</b>	<b>4.28</b>

Sumber/Source: BPS Kabupaten Deli Serdang/ BPS-Statistics of Deli Serdang Regency  
 Hasil SP 2020/ Result from Census Population 2020

**Tabel 3.1.4** Jumlah Penduduk Menurut Jenis Kelamin Rasio Jenis Kelamin dan Kecamatan di Kabupaten Deli Serdang (jiwa) 2021  
*Number of Population by Type of Sex Sex Ratio and Subdistrict in Deli Serdang Regency (person) 2021*

Kecamatan Subdistrict	Laki-Laki Male	Perempuan Female	Jumlah Total	Rasio Jenis Kelamin
(1)	(2)	(3)	(4)	(5)
Gunung Meriah	1 675	1 546	3 221	108.34
S.T.M. Hulu	6 687	6 907	13 594	96.81
Sibolangit	9 896	10 107	20 003	97.91
Kutalimbaru	17 965	18 355	36 320	97.88
Pancur Batu	46 855	46 902	93 757	99.90
Namo Rambe	19 813	19 944	39 757	99.34
Biru-Biru	19 736	19 552	39 288	100.94
S.T.M. Hilir	16 588	16 627	33 215	99.77
Bangun Purba	12 307	12 207	24 514	100.82
Galang	35 672	34 921	70 593	102.15
Tanjung Morawa	113 715	111 549	225 264	101.94
Patumbak	49 876	48 427	98 303	102.99
Deli Tua	29 893	29 674	59 567	100.74
Sunggal	121 394	121 012	242 406	100.32
Hampan Perak	83 438	80 427	163 865	103.74
Labuhan Deli	34 197	33 224	67 421	102.93
Percut Sei Tuan	203 830	201 504	405 334	101.15
Batang Kuis	33 259	32 329	65 588	102.88
Pantai Labu	25 354	24 131	49 485	105.07
Beringin	30 854	30 345	61 199	101.68
Lubuk Pakam	44 055	44 753	88 808	98.44
Pagar Merbau	19 980	19 892	39 872	100.44
<b>Kabupaten Deli Serdang</b>	<b>977 039</b>	<b>964 335</b>	<b>1 941 374</b>	<b>101.32</b>

Sumber/Source: BPS Kabupaten Deli Serdang/ BPS-Statistics of Deli Serdang Regency  
 Hasil SP 2020/ Result from Census Population 2020

**Tabel 3.1.5**      **Perkiraan Jumlah Penduduk Menurut Kelompok Umur dan Kecamatan di Kabupaten Deli Serdang (jiwa), 2021**  
**Table**              **Estimate of Population by Type of Age and Subdistrict in Deli Serdang Regency (person) 2021**

Kecamatan Subdistrict	Kelompok Umur Type of Age				
	0-4	5-9	10-14	15-19	20-24
(1)	(2)	(3)	(4)	(5)	(6)
Gunung Meriah	290	287	230	218	230
S.T.M. Hulu	1 239	1 354	1 348	1 135	1 138
Sibolangit	1 563	1 729	1 704	1 561	1 738
Kutalimbaru	3 198	3 355	3 242	3 097	3 257
Pancur Batu	8 258	8 292	7 779	7 600	7 976
Namo Rambe	3 738	3 635	3 541	3 016	3 281
Biru-Biru	3 785	3 648	3 545	3 265	3 387
S.T.M. Hilir	3 057	3 276	3 027	2 795	2 845
Bangun Purba	2 486	2 369	2 254	1 884	1 991
Galang	7 409	6 629	5 952	5 560	5 913
Tanjung Morawa	22 477	20 993	19 980	18 655	19 507
Patumbak	9 542	9 244	8 453	7 784	8 815
Deli Tua	5 015	5 454	4 931	4 780	5 046
Sunggal	20 717	21 057	20 270	19 482	21 346
Hampan Perak	15 228	15 248	14 496	14 061	14 027
Labuhan Deli	5 978	6 235	5 837	5 328	5 747
Percut Sei Tuan	35 857	37 632	35 482	32 434	35 188
Batang Kuis	6 634	6 347	5 855	5 410	5 561
Pantai Labu	5 057	4 943	4 851	4 429	4 245
Beringin	6 104	5 866	5 588	5 050	5 040
Lubuk Pakam	8 196	7 908	7 337	6 909	7 660
Pagar Merbau	4 313	3 746	3 522	3 229	3 304
<b>Kabupaten Deli Serdang</b>	<b>180 141</b>	<b>179 247</b>	<b>169 224</b>	<b>157 682</b>	<b>167 242</b>

Lanjutan Tabel/Continued Table 3.1.5

Kecamatan Subdistrict	Kelompok Umur Type of Age					
	25-29	30-34	35-39	40-44	45-49	50-54
(1)	(7)	(8)	(9)	(10)	(11)	(12)
Gunung Meriah	265	234	240	213	203	177
S.T.M. Hulu	1 064	1 127	1 022	930	837	679
Sibolangit	1 583	1 514	1 445	1 423	1 404	1 154
Kutalimbaru	3 052	2 819	2 696	2 534	2 449	1 986
Pancur Batu	8 063	7 576	7 183	6 900	6 514	5 512
Namo Rambe	3 454	3 328	3 181	3 141	2 760	2 217
Biru-Biru	3 327	2 996	2 982	2 843	2 619	2 064
S.T.M. Hilir	2 778	2 682	2 522	2 347	1 965	1 657
Bangun Purba	1 754	1 814	1 858	1 718	1 518	1 294
Galang	5 816	5 560	5 435	4 528	4 153	3 936
Tanjung Morawa	19 366	17 706	17 078	16 554	15 204	12 418
Patumbak	8 628	8 015	7 325	6 928	6 626	5 715
Deli Tua	5 248	4 825	4 722	4 360	4 042	3 544
Sunggal	20 945	19 362	18 520	17 632	16 987	14 777
Hampan Perak	13 260	12 322	12 402	11 884	11 265	9 381
Labuhan Deli	5 653	5 433	5 270	5 026	4 553	3 829
Percut Sei Tuan	34 758	33 026	31 361	29 287	26 079	23 165
Batang Kuis	5 678	5 240	4 935	4 424	4 193	3 629
Pantai Labu	4 243	3 941	3 607	3 350	2 763	2 547
Beringin	5 217	4 558	4 410	4 359	3 942	3 411
Lubuk Pakam	7 578	7 062	6 537	6 107	5 491	5 209
Pagar Merbau	3 162	3 001	3 076	2 943	2 358	2 125
<b>Kabupaten Deli Serdang</b>	<b>164 892</b>	<b>154 141</b>	<b>147 807</b>	<b>139 431</b>	<b>127 925</b>	<b>110 426</b>

Lanjutan Tabel/Continued Table 3.1.5

Kecamatan Subdistrict	Kelompok Umur Type of Age					Jumlah Total
	55-59	60-64	65-69	70-74	75+	
(1)	(13)	(14)	(15)	(16)	(17)	(18)
Gunung Meriah	172	170	144	89	59	3 221
S.T.M. Hulu	558	449	364	187	163	13 594
Sibolangit	998	741	655	468	323	20 003
Kutalimbaru	1 562	1 210	882	504	477	36 320
Pancur Batu	4 445	3 219	2 203	1 179	1 058	93 757
Namo Rambe	1 590	1 152	855	478	390	39 757
Biru-Biru	1 623	1 284	893	600	427	39 288
S.T.M. Hilir	1 432	1 156	825	476	375	33 215
Bangun Purba	1 126	969	694	432	353	24 514
Galang	3 321	2 723	1 955	916	787	70 593
Tanjung Morawa	9 481	6 987	4 831	2 343	1 684	225 264
Patumbak	4 362	3 178	2 073	954	661	98 303
Deli Tua	2 818	2 112	1 443	713	514	59 567
Sunggal	11 720	8 737	5 708	2 949	2 197	242 406
Hamparan Perak	7 612	5 538	3 788	1 972	1 381	163 865
Labuhan Deli	3 135	2 410	1 615	801	571	67 421
Percut Sei Tuan	18 709	14 290	10 201	4 917	2 948	405 334
Batang Kuis	2 939	2 113	1 412	731	487	65 588
Pantai Labu	1 966	1 465	1 059	600	419	49 485
Beringin	2 743	2 121	1 438	746	606	61 199
Lubuk Pakam	4 433	3 459	2 469	1 379	1 074	88 808
Pagar Merbau	1 826	1 412	1 025	466	364	39 872
<b>Kabupaten Deli Serdang</b>	<b>88 571</b>	<b>66 895</b>	<b>46 532</b>	<b>23 900</b>	<b>17 318</b>	<b>1 941 374</b>

**Tabel 3.1.6** Jumlah Penduduk Menurut Kecamatan di Kabupaten Deli Serdang (jiwa) 2017 - 2020  
**Table** Population by Subdistrict in Deli Serdang Regency (person) 2017-2020

Kecamatan Subdistrict	Tahun Year			
	2018	2019	2020	2021
(1)	(2)	(3)	(4)	(5)
Gunung Meriah	3 106	3 178	3 193	3 221
S.T.M. Hulu	14 912	15 200	13 554	13 594
Sibolangit	24 048	24 555	19 980	20 003
Kutalimbaru	43 292	44 137	36 238	36 320
Pancur Batu	102 369	104 303	93 470	93 757
Namo Rambe	44 001	44 795	39 697	39 757
Biru-Biru	41 139	41 933	39 083	39 288
S.T.M. Hilir	37 049	37 772	33 159	33 215
Bangun Purba	26 146	26 662	24 375	24 514
Galang	74 535	76 001	70 136	70 593
Tanjung Morawa	231 350	235 539	223 450	225 264
Patumbak	106 370	108 235	97 994	98 303
Deli Tua	72 861	74 190	59 292	59 567
Sunggal	293 026	298 318	241 359	242 406
Hampan Perak	180 723	184 111	163 521	163 865
Labuhan Deli	72 425	73 764	67 129	67 421
Percut Sei Tuan	462 936	471 479	402 468	405 334
Batang Kuis	67 681	68 929	65 075	65 588
Pantai Labu	51 952	52 925	49 167	49 485
Beringin	63 355	64 567	60 711	61 199
Lubuk Pakam	97 996	99 927	88 576	88 808
Pagar Merbau	44 353	45 189	39 814	39 872
<b>Kabupaten Deli Serdang</b>	<b>2 155 625</b>	<b>2 195 709</b>	<b>1 931 441</b>	<b>1 941 374</b>

Sumber/Source: BPS Kabupaten Deli Serdang / BPS-Statistics of Deli Serdang Regency

**Tabel 3.1.7**      **Proporsi Penduduk Perempuan Usia 15 Tahun Ke Atas yang Pernah Kawin Menurut Usia Perkawinan Pertama di Kabupaten Deli Serdang 2019 - 2021**  
**Table**            **Proportion of Female Population Age 15 Years and Over Who Ever Married by Age at First Marriage in Deli Serdang Regency 2019–2021**

Usia Perkawinan Pertama <i>Age at First Marriage</i>	Tahun <i>Year</i>		
	2019	2020	2021
(1)	(2)	(3)	(4)
≤ 16	5,94	3,79	4.84
17 – 24	70,52	71,57	71.61
25 +	23,55	24,64	23.55
<b>Rata-rata Umur Perkawinan pertama</b> <b><i>Singular Mean At First Marriage (SMAM)</i></b>	<b>22,01</b>	<b>23,94</b>	<b>21.97</b>

Sumber/Source: BPS Kabupaten Deli Serdang / BPS-Statistics of Deli Serdang Regency  
 Hasil ProyeksiSP 2020/ Result from Projection Census Population 2020

**Tabel 3.1.8**      **Persentase Penduduk Usia 10 Tahun Keatas Menurut Status Perkawinan di Kabupaten Deli Serdang 2021**  
**Table**            **Percentage of Population Aged 10 Years and Over by Marriage Status in Deli Serdang Regency 2021**

<b>Usia Perkawinan Pertama</b> <i>Age at First Marriage</i>	<b>Laki-laki</b> <i>Male</i>	<b>Perempuan</b> <i>Female</i>	<b>Jumlah</b> <i>Total</i>
(1)	(2)	(3)	(4)
Belum Kawin	40.05	31.27	35.72
Kawin	55.40	57.42	56.40
Cerai Hidup	1.25	2.60	1.92
Cerai Mati	3.30	8.70	5.97
<b>Jumlah</b> <i>Total</i>	<b>100.00</b>	<b>100.00</b>	<b>100.00</b>

Sumber/Source: BPS Kabupaten Deli Serdang / BPS-Statistics of Deli Serdang Regency  
 Hasil ProyeksiSP 2020/ Result from Projection Census Population 2020



**Tabel 3.1.9** Banyaknya Akta Kelahiran yang Dikeluarkan Menurut Kecamatan di Kabupaten Deli Serdang, 2018- 2021  
**Table** **Number Of Birth Certificate Issued by Subdistrict In Deli Serdang Regency, 2018- 2021**

Kecamatan Subdistrict	Tahun Year			
	2018	2019	2020	2021
(1)	(2)	(3)	(4)	(5)
Gunung Meriah	726	49	168	63
S.T.M. Hulu	3 740	4 757	6 659	601
Sibolangit	3 591	451	748	814
Kutalimbaru	8 958	718	1 300	1 422
Pancur Batu	21 572	1 809	2 540	2 532
Namo Rambe	9 160	715	1 430	1 114
Biru-Biru	10 418	689	1 046	1 150
S.T.M. Hilir	8 148	510	1 263	971
Bangun Purba	7 587	416	889	769
Galang	23 407	1 229	2 566	2 118
Tanjung Morawa	69 853	200	623	6 585
Patumbak	25 413	1 936	3 058	3 678
Deli Tua	15 693	1 024	1 675	1 663
Sunggal	61 261	3 605	5 575	6 883
Hampan Perak	44 736	2 811	4 294	4 369
Labuhan Deli	16 666	1 210	1 973	1 585
Percut Sei Tuan	100 083	7 444	10 469	12 087
Batang Kuis	18 549	1 602	2 245	2 435
Pantai Labu	15 689	1 629	2 502	1 891
Beringin	19 690	785	1 570	1 666
Lubuk Pakam	28 198	1 171	2 198	2 343
Pagar Merbau	12 449	1 064	1 882	1 200
<b>Kabupaten Deli Serdang</b>	<b>525 587</b>	<b>35 824</b>	<b>56 675</b>	<b>57 939</b>

Sumber: Dinas Kependudukan dan Pencatatan Sipil Kabupaten Deli Serdang  
 Source: Civil Registration Office Deli Serdang Regency

**Tabel 3.1.10** Jumlah Penduduk Usia 0-18 Tahun Menurut Kecamatan dan Kepemilikan Akta Lahir di Kabupaten Deli Serdang (jiwa), 2021  
**Table** *Number of Population Aged 0-18 Years by Subdistrict and Birth Certificate Ownership in Deli Serdang Regency (person), 2021*

Kecamatan Subdistrict	Usia 0-18 Tahun		
	Laki-laki Male	Perempuan Female	Jumlah Total
(1)	(2)	(3)	(4)
Gunung Meriah	479	461	940
S.T.M. Hulu	2.482	2.484	4.966
Sibolangit	3.226	2.990	6.216
Kutalimbaru	6.249	6.074	12.368
Pancur Batu	15.356	14.227	29.583
Namo Rambe	6.821	6.355	13.176
Biru-Biru	6.563	6.083	12.646
S.T.M. Hilir	5.772	5.370	11.142
Bangun Purba	4.314	4.070	8.384
Galang	12.502	11.654	24.156
Tanjung Morawa	39.482	36.876	76.358
Patumbak	16.889	15.647	32.536
Deli Tua	9.456	9.014	18.468
Sunggal	38.355	36.149	74.504
Hampanan Perak	28.651	26.748	55.399
Labuhan Deli	11.030	10.240	21.270
Percut Sei Tuan	65.531	61.081	126.612
Batang Kuis	11.962	11.009	22.971
Pantai Labu	9.335	8.584	17.919
Beringin	10.807	10.230	21.037
Lubuk Pakam	14.839	13.786	28.625
Pagar Merbau	7.134	6.781	13.915
<b>Kabupaten Deli Serdang</b>	<b>327.278</b>	<b>305.913</b>	<b>633.191</b>

Lanjutan Tabel/Continued Table 3.1.10

Kecamatan Subdistrict	Memiliki Akta Kelahiran			Persentase Percentage (%)
	Laki-laki Male	Perempuan Female	Jumlah Total	
(1)	(2)	(3)	(4)	(5)
Gunung Meriah	322	309	631	67,13%
S.T.M. Hulu	1.825	1.815	3.640	73,30%
Sibolangit	2.042	1.891	3.933	63,27%
Kutalimbaru	4.559	4.361	8.920	72,12%
Pancur Batu	10.855	10.148	21.003	71,00%
Namo Rambe	4.712	4.465	9.177	69,65%
Biru-Biru	4.852	4.572	9.424	74,52%
S.T.M. Hilir	4.169	3.914	8.083	72,55%
Bangun Purba	3.476	3.282	6.758	80,61%
Galang	10.657	10.040	20.697	85,68%
Tanjung Morawa	32.093	30.269	62.362	81,67%
Patumbak	12.718	12.041	24.759	76,10%
Deli Tua	7.300	7.011	14.311	77,49%
Sunggal	28.089	26.807	54.896	73,68%
Hamparan Perak	21.844	20.450	42.294	76,34%
Labuhan Deli	8.263	7.776	16.039	75,41%
Percut Sei Tuan	48.709	45.964	94.673	74,77%
Batang Kuis	9.765	9.059	18.824	81,95%
Pantai Labu	7.478	7.041	14.519	81,03%
Beringin	9.142	8.725	17.867	84,93%
Lubuk Pakam	12.242	11.419	23.661	82,66%
Pagar Merbau	6.078	5.866	11.944	85,84%
<b>Kabupaten Deli Serdang</b>	<b>251.190</b>	<b>237.225</b>	<b>488.415</b>	<b>77,14%</b>

Lanjutan Tabel/Continued Table 3.1.10

Kecamatan Subdistrict	Belum Memiliki Akta Kelahiran			Persentase Percentage (%)
	Laki-laki Male	Perempuan Female	Jumlah Total	
(1)	(2)	(3)	(4)	(5)
Gunung Meriah	157	152	309	32,87%
S.T.M. Hulu	657	669	1.326	26,70%
Sibolangit	1.184	1.099	2.283	36,73%
Kutalimbaru	1.735	1.713	3.448	27,88%
Pancur Batu	4.501	4.079	8.580	29,00%
Namo Rambe	2.109	1.890	3.999	30,35%
Biru-Biru	1.711	1.511	3.222	25,48%
S.T.M. Hilir	1.603	1.456	3.059	27,45%
Bangun Purba	838	788	1.626	19,39%
Galang	1.846	1.614	3.459	14,32%
Tanjung Morawa	7.389	6.607	13.996	18,33%
Patumbak	4.171	3.606	7.777	23,90%
Deli Tua	2.154	2.003	4.157	22,51%
Sunggal	10.266	9.342	19.608	26,32%
Hamparan Perak	6.807	6.298	13.105	23,66%
Labuhan Deli	2.767	2.464	5.231	24,59%
Percut Sei Tuan	16.822	15.117	31.939	25,23%
Batang Kuis	2.197	1.950	4.147	18,05%
Pantai Labu	1.857	1.543	3.400	18,97%
Beringin	1.665	1.505	3.170	15,07%
Lubuk Pakam	2.597	2.367	4.964	17,34%
Pagar Merbau	1.056	915	1.971	14,16%
<b>Kabupaten Deli Serdang</b>	<b>76.088</b>	<b>68.688</b>	<b>144.776</b>	<b>22,86%</b>

Sumber: Dinas Kependudukan dan Pencatatan Sipil Kabupaten Deli Serdang

Source: Civil Registration Office Deli Serdang Regency

**Tabel 3.1.11** Jumlah penerbitan akta kelahiran menurut kecamatan dan jenis kelamin di Kabupaten Deli Serdang 2021  
**Table** Number of birth certificate issuances by sub-district and gender in Deli Serdang Regency, 2021

Kecamatan Subdistrict	Akta Kelahiran		
	Laki-laki Male	Perempuan Female	Jumlah Total
(1)	(2)	(3)	(4)
Gunung Meriah	36	27	63
S.T.M. Hulu	320	281	601
Sibolangit	421	393	814
Kutalimbaru	719	703	1.422
Pancur Batu	1.311	1.221	2.532
Namo Rambe	559	555	1.114
Biru-Biru	595	555	1.150
S.T.M. Hilir	508	463	971
Bangun Purba	377	392	769
Galang	1.083	1.135	2.118
Tanjung Morawa	3.478	3.107	6.585
Patumbak	1.880	1.798	3.678
Deli Tua	892	771	1.663
Sunggal	3.523	3.360	6.883
Hampan Perak	2.280	2.089	4.369
Labuhan Deli	835	750	1.585
Percut Sei Tuan	6.250	5.837	12.087
Batang Kuis	1.319	1.116	2.435
Pantai Labu	995	896	1.891
Beringin	876	790	1.666
Lubuk Pakam	1.201	1.142	2.343
Pagar Merbau	635	565	1.200
<b>Kabupaten Deli Serdang</b>	<b>30.093</b>	<b>27.846</b>	<b>57.939</b>

**Tabel 3.1.12** Jumlah Warga Negara Asing (WNA) Menurut Kecamatan dan Jenis Kelamin di Kabupaten Deli Serdang (jiwa), 2021  
**Table** Number of WNA by Subdistrict and Sex in Deli Serdang Regency (person), 2021

Kecamatan Subdistrict	Warga Negara Asing Foreign Nationals	
	Laki-laki Male	Perempuan Female
(1)	(2)	(3)
Gunung Meriah	0	0
S.T.M. Hulu	0	0
Sibolangit	2	1
Kutalimbaru	0	0
Pancur Batu	1	2
2Namo Rambe	4	2
Biru-Biru	1	0
S.T.M. Hilir	1	0
Bangun Purba	0	0
Galang	2	0
Tanjung Morawa	37	2
Patumbak	13	5
Deli Tua	1	0
Sunggal	38	12
Hampan Perak	2	0
Labuhan Deli	0	0
Percut Sei Tuan	180	27
Batang Kuis	0	0
Pantai Labu	0	0
Beringin	0	0
Lubuk Pakam	4	0
Pagar Merbau	0	0
<b>Kabupaten Deli Serdang</b>	<b>286</b>	<b>51</b>

Sumber: Dinas Kependudukan dan Pencatatan Sipil Kabupaten Deli Serdang  
 Source: Civil Registration Office Deli Serdang Regency

Lanjutan Tabel/*Continued Table 3.1.12*

Kecamatan <i>Subdistrict</i>	Warga Negara Asing <i>Foreign Nationals</i>		Jumlah <i>Total</i>
	Laki-laki <i>Male</i>	Perempuan <i>Female</i>	
(1)	(4)	(3)	(6)
Gunung Meriah	0	0	0
S.T.M. Hulu	0	0	0
Sibolangit	1	0	4
Kutalimbaru	0	0	0
Pancur Batu	1	0	4
Namo Rambe	2	1	9
Biru-Biru	0	0	1
S.T.M. Hilir	0	1	2
Bangun Purba	1	0	1
Galang	0	1	3
Tanjung Morawa	9	1	4
Patumbak	1	0	19
Deli Tua	0	0	1
Sunggal	11	2	63
Hamparan Perak	1	1	4
Labuhan Deli	0	0	0
Percut Sei Tuan	14	7	228
Batang Kuis	1	0	1
Pantai Labu	0	0	0
Beringin	1	0	1
Lubuk Pakam	1	1	6
Pagar Merbau	0	0	0
<b>Kabupaten Deli Serdang</b>	<b>44</b>	<b>15</b>	<b>396</b>

Sumber: Dinas Kependudukan dan Pencatatan Sipil Kabupaten Deli Serdang

Source: Civil Registration Office Deli Serdang Regency

**Tabel 3.1.13** Jumlah Wajib KTP Menurut Kecamatan dan Jenis Kelamin di Kabupaten Deli Serdang (jiwa), 2021  
**Table** Number of ID Card Required by Subdistrict and Sex in Deli Serdang Regency (person), 2021

Kecamatan Subdistrict	Wajib KTP ID Card Required		
	Laki-laki Male	Perempuan Female	Jumlah Total
(1)	(2)	(3)	(4)
Gunung Meriah	1 011	1 106	2 117
ST M Hulu	4 817	5 052	9 869
Sibolangit	7 034	7 808	15 112
Kutalimbaru	12 706	13 721	26 427
Pancur Batu	33 273	35 033	68 306
Namo Rambe	13 585	14 345	27 930
Biru-Biru	13 404	13 893	27 297
ST M Hilir	11 488	11 976	23 464
Bangun Purba	8 434	8 696	17 130
Galang	24 966	25 546	50 512
Tanjung Morawa	79 873	80 867	160 740
Patumbak	34 926	34 952	69 878
Deli Tua	21 408	21 727	43 135
Sunggal	86 328	89 103	175 431
Hampan Perak	59 574	58 390	118 504
Labuhan Deli	23 329	23 326	46 655
Percut Sei Tuan	139 970	142 243	282 123
Batang Kuis	23 072	23 339	46 411
Pantai Labu	17 131	16 915	34 046
Beringin	21 431	21 933	43 464
Lubuk Pakam	31 745	33 582	65 327
Pagar Merbau	13 930	14 206	28 136
<b>Kabupaten Deli Serdang</b>	<b>683 705</b>	<b>698 299</b>	<b>1 382 004</b>

Sumber: Dinas Kependudukan dan Pencatatan Sipil Kabupaten Deli Serdang  
 Source: Civil Registration Office Deli Serdang Regency



**Tabel 3.1.14** Jumlah Perekaman KTP Elektronik Menurut Kecamatan dan Jenis Kelamin di Kabupaten Deli Serdang (jiwa), 2021  
**Table** Number of Electronic ID Card Recording by Subdistrict and Sex in Deli Serdang Regency (person), 2021

Kecamatan Subdistrict	Perekaman KTP Elektronik Electronic ID Card Recording			Persentase Percentage
	Laki-laki Male	Perempuan Female	Jumlah Total	
(1)	(2)	(3)	(4)	
Gunung Meriah	1 011	1 106	2 117	100,00%
STM Hulu	4 818	5 053	9 871	100,02%
Sibolangit	7 304	7 808	15 112	100,00%
Kutalimbaru	12 707	13 722	26 429	100,01%
Pancur Batu	33 274	35 034	68 308	100,00%
Namo Rambe	13 585	14 346	27 931	100,00%
Biru-Biru	13 404	13 893	27 297	100,00%
STM Hilir	11 488	11 976	23 464	100,00%
Bangun Purba	8 435	8 698	17 133	100,02%
Galang	24 969	25 552	50 521	100,02%
Tanjung Morawa	79 875	80 870	160 745	100,00%
Patumbak	34 930	34 952	69 882	100,01%
Deli Tua	21 407	21 727	43 134	100,00%
Sunggal	86 327	89 105	175 432	100,00%
Hamparan Perak	59 580	58 934	118 514	100,01%
Labuhan Deli	23 333	23 328	46 661	100,01%
Percut Sei Tuan	139 974	142 244	282 128	100,00%
Batang Kuis	23 073	23 339	46 412	100,00%
Pantai Labu	17 132	16 915	34 047	100,00%
Beringin	21 433	21 933	43 366	100,00%
Lubuk Pakam	31 748	33 584	65 332	100,01%
Pagar Merbau	13 930	14 208	28 138	100,01%
<b>Kabupaten Deli Serdang</b>	<b>683 737</b>	<b>698 327</b>	<b>1 382 064</b>	<b>100,004%</b>

Sumber: Dinas Kependudukan dan Pencatatan Sipil Kabupaten Deli Serdang

Source: Civil Registration Office Deli Serdang Regency

**Tabel 3.1.15** Jumlah Kepemilikan KTP Elektronik Menurut Kecamatan dan Jenis Kelamin di Kabupaten Deli Serdang (jiwa), 2021  
**Table** Number of Ownership Electronic ID Card by Subdistrict and Sex in Deli Serdang Regency (person), 2021

Kecamatan Subdistrict	Kepemilikan KTP Elektronik Ownership Electronic ID Card			Persentase Percentage
	Laki-laki Male	Perempuan Female	Jumlah Total	
(1)	(2)	(3)	(4)	
Gunung Meriah	1 007	1 103	2 110	99,67%
STM Hulu	4 769	5 004	9 773	99,03%
Sibolangit	7 236	7 751	14 987	99,17%
Kutalimbaru	12 627	13 651	26 278	99,44%
Pancur Batu	32 974	34 755	67 729	99,16%
Namo Rambe	13 501	14 247	27 748	99,35%
Biru-Biru	13 319	13 802	27 121	99,36%
STM Hilir	11 408	11 877	23 285	99,24%
Bangun Purba	8 406	8 654	17 060	99,59%
Galang	24 823	25 382	50 205	99,39%
Tanjung Morawa	79 428	80 419	159 847	99,44%
Patumbak	34 607	34 677	69 284	99,15%
Deli Tua	21 259	21 595	42 854	99,35%
Sunggal	85 714	88 484	174 198	99,30%
Hampan Perak	59 020	58 366	117 386	99,06%
Labuhan Deli	23 132	23 098	46 230	99,09%
Percut Sei Tuan	139 110	141 446	280 556	99,41%
Batang Kuis	22 881	23 135	46 230	99,09%
Pantai Labu	16 917	16 771	33 688	98,95%
Beringin	21 316	21 810	43 126	99,45%
Lubuk Pakam	31 608	33 439	65 047	99,57%
Pagar Merbau	13 809	14 124	27 933	99,28%
<b>Kabupaten Deli Serdang</b>	<b>67 871</b>	<b>693 590</b>	<b>1 372 461</b>	<b>99,31%</b>

Sumber: Dinas Kependudukan dan Pencatatan Sipil Kabupaten Deli Serdang

Source: Civil Registration Office Deli Serdang Regency

### 3.2 KETENAGAKERJAAN EMPLOYMENT

**Tabel 3.2.1** Jumlah Penduduk Berumur 15 Tahun Keatas Menurut Jenis Kegiatan Selama Seminggu yang Lalu dan Jenis Kelamin di Kabupaten Deli Serdang 2021  
*Population Aged 15 Years and Over by Type of Activity During The Previous Week and Sex in Deli Serdang Regency 2021*

Kegiatan Utama <i>Main Activity</i>	Jenis Kelamin <i>Sex</i>		Jumlah <i>Total</i>
	Laki-laki <i>Total</i>	Perempuan <i>Female</i>	
(1)	(2)	(3)	(4)
<b>Angkatan Kerja</b> <i>Economically Active</i>	716,262	430,801	1,147,063
<i>Bekerja/Working</i>	650,686	391,652	1,042,338
<i>Pengangguran Terbuka/ Unemployment</i>	65,576	39,149	104,725
<b>Bukan Angkatan Kerja</b> <i>Economically Inactive</i>	146,069	424,564	570,633
<i>Sekolah/Attending School</i>	71,313	66,058	137,371
<i>Mengurus Rumah Tangga/ Housekeeping</i>	19,355	329,089	348,444
<i>Lainnya/Others</i>	55,401	29,417	84,818
<b>Jumlah Total</b>	<b>862,331</b>	<b>855,365</b>	<b>1,717,696</b>
<b>Tingkat Partisipasi Angkatan Kerja</b> <i>Economically Active Participation Rate</i>	<b>83.06</b>	<b>50.36</b>	<b>66.78</b>
<b>Tingkat Pengangguran Terbuka</b> <i>Unemployment Rate</i>	<b>9.16</b>	<b>9.09</b>	<b>9.13</b>

Sumber/Source: BPS Kabupaten Deli Serdang Survei Angkatan Kerja Nasional Agustus/  
BPS-Statistics of Deli Serdang Regency August National Labor Force Survey

**Tabel 3.2.2**  
**Table**

**Jumlah Angkatan Kerja Berumur 15 Tahun ke atas Menurut Pendidikan Tertinggi yang ditamatkan dan Jenis Kegiatan Selama Seminggu yang lalu di Kabupaten Deli Serdang, 2021**  
*Population Aged 15 years and Over by Educational Attainment and Type of Activity During The Previous Week in Deli Serdang Regency 2021*

Pendidikan Tertinggi yang Ditamatkan <i>Educational Attainment</i>	Jenis Kelamin <i>Sex</i>					
	<SD <PS	SMP Sederajat <i>JHS</i>	SMA Sederajat <i>SHS</i>	SMK	Diploma <i>Diploma</i>	Univeritas <i>University</i>
(1)	(2)	(3)	(4)			
<b>Angkatan Kerja/Economically Active</b>	196,676	207,659	348,943	244,218	38,929	110,638
<i>Bekerja/Working</i>	185,672	195,385	313,190	213,010	36,622	98,459
<i>Pengangguran Terbuka/Unemployment</i>	11,004	12,274	35,753	31,208	2,307	12,179
<b>Bukan Angkatan Kerja <i>Economically Inactive</i></b>	134,717	163,081	164,354	81,496	8,835	18,150
<b>Jumlah/Total</b>	<b>331,393</b>	<b>370,740</b>	<b>513,297</b>	<b>325,714</b>	<b>47,764</b>	<b>128,788</b>
<b>Tingkat Partisipasi Angkatan Kerja <i>Economically Active Participation Rate</i></b>	<b>59.35</b>	<b>56.01</b>	<b>67.98</b>	<b>74.98</b>	<b>81.50</b>	<b>85.91</b>
<b>Tingkat Pengangguran/ <i>Unemployment Rate</i></b>	<b>5.59</b>	<b>5.91</b>	<b>10.25</b>	<b>12.78</b>	<b>5.93</b>	<b>11.01</b>

Sumber/Source: BPS Kabupaten Deli Serdang Survei Angkatan Kerja Nasional Agustus/  
BPS-Statistics of Deli Serdang Regency August National Labor Force Survey

**Tabel 3.2.3** Jumlah Pencari Kerja yang Belum Ditempatkan dan Lowongan yang Belum Dipenuhi Menurut Jabatan, 2021  
**Table** Number of Unsettled Job Seeker and Unoccupied Vacancy by Occupation, 2021

Kelompok Umur <i>Age Group</i>	Jenis Kelamin <i>Sex</i>		Jumlah <i>Total</i>
	Laki-laki <i>Male</i>	Perempuan <i>Female</i>	
(1)	(2)	(3)	(4)
15-19	36 455	20 462	56 917
20-24	85 285	54 711	139 996
25-29	101 727	62 220	163 947
30-34	95 524	54 554	150 078
35-39	90 228	57 829	148 057
40-44	83 805	47 768	131 573
45-49	70 426	41 604	112 030
50-54	59 287	39 965	99 252
55-59	42 227	26 994	69 221
60+	51 298	24 694	75 992
<b>Jumlah Total</b>	<b>716 262</b>	<b>430 801</b>	<b>1 147 063</b>

Sumber/Source: BPS Kabupaten Deli Serdang Survei Angkatan Kerja Nasional Agustus/  
 BPS-Statistics of Deli Serdang Regency August National Labor Force Survey

**Tabel 3.2.4**  
**Table**

**Jumlah Penduduk Berumur 15 Tahun Ke Atas yang Bekerja Selama Seminggu yang Lalu Menurut Lapangan Usaha dan Jenis Kelamin di Kabupaten Deli Serdang 2021**  
*Population Aged 15 Years and Over Who Worked During the Previous Week by Industrial Origin and Sex in Deli Serdang Regency 2021*

Lapangan Usaha <i>Industrial Origin</i>	Jenis Kelamin <i>Sex</i>		
	Laki-laki <i>Male</i>	Perempuan <i>Female</i>	Jumlah <i>Total</i>
(1)	(2)	(3)	(4)
<b>Pertanian</b> <i>Agriculture</i>	102 458	49 096	151 554
<b>Industri Pengolahan</b> <i>Manufacturing</i>	226 193	47 786	273 979
<b>Jasa-Jasa</b> <i>Services</i>	322 035	294 770	616 805
<b>Jumlah/ Total</b>	<b>650 686</b>	<b>391 652</b>	<b>1 042 338</b>

*Sumber/Source: BPS Kabupaten Deli Serdang Survei Angkatan Kerja Nasional Agustus/ BPS-Statistics of Deli Serdang Regency August National Labor Force Survey*

**Tabel 3.2.5** Jumlah Penduduk Berumur 15 Tahun Ke Atas yang Bekerja Selama Seminggu yang Lalu Menurut Status Pekerjaan Utama dan Jenis Kelamin di Kabupaten Deli Serdang 2021  
**Table** Population Aged 15 Years and Over Who Worked During the Previous Week by Main Employment Status and Sex in Deli Serdang Regency 2021

Status Pekerjaan Utama <i>Main Employment Status</i>	Jenis Kelamin <i>Sex</i>		
	Laki-laki <i>Male</i>	Perempuan <i>Female</i>	Jumlah <i>Total</i>
(1)	(2)	(3)	(4)
Berusaha sendiri <i>Own account worker</i>	122 237	84 289	206 526
Berusaha dibantu buruh tidak tetap/buruh tak dibayar <i>Employer assisted by temporary worker/unpaid worker</i>	47 136	27 802	74 938
Berusaha dibantu buruh tetap/buruh dibayar <i>Employer assisted by permanent worker/paid worker</i>	30 518	5 247	35 765
Buruh/Karyawan/Pegawai <i>Regular employee</i>	329 562	192 913	522 475
Pekerja bebas di Pertanian <i>Casual employee in agriculture</i>	27 623	5 695	33 318
Pekerja bebas di Non Pertanian <i>Casual employee non-agriculture</i>	67 420	14 085	81 505
Pekerja keluarga/tak dibayar <i>Family worker/unpaid worker</i>	26 190	61 621	87 811
<b>Jumlah <i>Total</i></b>	<b>650 686</b>	<b>391 652</b>	<b>1 042 338</b>

Sumber/Source: BPS Kabupaten Deli Serdang Survei Angkatan Kerja Nasional Agustus/  
 BPS-Statistics of Deli Serdang Regency August National Labor Force Survey

**Tabel 3.2.6** Jumlah Pencari Kerja yang Ditempatkan Menurut Tingkat Pendidikan Tertinggi yang Ditamatkan dan Jenis Kelamin di Kabupaten Deli Serdang, 2021  
*Number of Job Applicants Placed by Educational Attainment and Sex in Deli Serdang Regency, 2021*

Pendidikan Tertinggi yang Ditamatkan <i>Educational Attainment</i>	Ditempatkan <i>Placed</i>		
	Laki-laki <i>Male</i>	Perempuan <i>Female</i>	Jumlah <i>Total</i>
(1)	(2)	(3)	(4)
Tidak/Belum Pernah Sekolah <i>No Schooling</i>	0	0	0
Sekolah Dasar <i>Primary School</i>	0	2	2
Sekolah Menengah Pertama <i>Junior High School</i>	0	2	2
Sekolah Menengah Atas <i>Senior High School</i>	2	2	4
Sekolah Menengah Atas Kejuruan <i>Vacational Senior High School</i>	2	0	2
Diploma I/II/III/ Akademi <i>Diploma I/II/III/ Academy</i>	1	6	7
Universitas <i>University</i>	2	10	12
<b>Jumlah /total 2021</b>	<b>309</b>	<b>398</b>	<b>707</b>

Sumber : Dinas Ketenagakerjaan Kabupaten Deli Serdang

Source : Civil Registering Service Office of Deli Serdang Regency



**Tabel 3.2.7** Jumlah Pencari Kerja yang Belum Ditempatkan Menurut Tingkat Pendidikan Tertinggi yang Ditamatkan dan Jenis Kelamin di Kabupaten Deli Serdang, 2021  
**Table** Number of Job Applicants Not Yet Placed by Educational Attainment and Sex in Deli Serdang Regency, 2021

Pendidikan Tertinggi yang Ditamatkan <i>Educational Attainment</i>	Belum Ditempatkan <i>Not Yet Placed</i>		
	Laki-laki <i>Male</i>	Perempuan <i>Female</i>	Jumlah <i>Total</i>
(1)	(2)	(3)	(4)
Tidak/Belum Pernah Sekolah <i>No Schooling</i>	0	2	2
Sekolah Dasar <i>Primary School</i>	0	1	1
Sekolah Menengah Pertama <i>Junior High School</i>	2	16	18
Sekolah Menengah Atas <i>Senior High School</i>	78	129	207
Sekolah Menengah Atas Kejuruan <i>Vacational Senior High School</i>	80	99	179
Diploma I/II/III/ Akademi <i>Diploma I/II/III/ Academy</i>	29	16	45
Universitas <i>University</i>	113	113	226
<b>Jumlah/Total 2021</b>	<b>302</b>	<b>376</b>	<b>678</b>

Sumber : Dinas Ketenagakerjaan Kabupaten Deli Serdang

Source : Civil Registering Service Office of Deli Serdang Regency

**Tabel 3.2.8** Jumlah Tenaga Kerja Warga Negara Asing Menurut Izin Kerja dan Kewarganegaraan di Kabupaten Deli Serdang (orang), 2021  
**Table** *Number of Foreign by Working Permit and Citizenship in Deli Serdang Regency (person), 2021*

Kewarganegaraan <i>Citizenship</i>	Laki-laki <i>Male</i>	Perempuan <i>Female</i>	Terdaftar
			Registerd
(1)	(2)		Jumlah Total
(1)	(2)		(3)
Malaysia/ Malaysian	0	0	0
RRC/ People Republic of China	0	0	0
Taiwan/ Taiwan	0	0	0
India/ Indian	0	0	0
Timur Tengah/ Middle West	0	0	0
Philipina/ Philippines	0	0	0
Belanda/ Dutch	0	0	0
Singapura/ Singapore	0	0	0
Australia/ Australia	0	0	0
Korea Selatan/ South Korea	0	0	0
Amerika Serikat/USA	0	0	0
<b>Jumlah Total 2021</b>	<b>0</b>	<b>0</b>	<b>0</b>
<b>2020</b>	<b>2</b>	<b>0</b>	<b>2</b>
<b>2019</b>	<b>48</b>	<b>5</b>	<b>53</b>
<b>2018</b>	<b>126</b>	<b>10</b>	<b>136</b>
<b>2017</b>	<b>263</b>	<b>7</b>	<b>270</b>

Sumber : Dinas Ketenagakerjaan Kabupaten Deli Serdang

Source : Civil Registering Service Office of Deli Serdang Regency

**Tabel 3.2.9** Jumlah Tenaga Kerja Indonesia (TKI) ke Negara Malaysia Menurut Bulan di Kabupaten Deli Serdang, 2021  
**Table** Number Indonesian Workers to Malaysia Country by Month in Deli Serdang Regency, 2021


Bulan Month	Tenaga Kerja Indonesia (TKI) Indonesian Workers		
	Laki-laki Male	Perempuan Female	Jumlah Total
(1)	(2)	(3)	(4)
Januari January	0	0	0
Februari February	0	0	0
Maret March	0	0	0
April April	0	0	0
Mei May	0	0	0
Juni June	0	0	0
Juli July	0	0	0
Agustus August	0	0	0
September September	0	0	0
Oktober October	0	0	0
November November	0	5	5
Desember December	0	3	3
<b>Jumlah/ Total</b>	<b>0</b>	<b>8</b>	<b>8</b>

Sumber : Dinas Ketenagakerjaan Kabupaten Deli Serdang

Source : Civil Registering Service Office of Deli Serdang Regency

04

**SOSIAL & KESEJAHTERAAN RAKYAT**  
*SOCIAL & WELFARE*



**Jumlah  
Rumah Sakit**

**22**



**PENJELASAN TEKNIS****TECHNICAL NOTES**

- |  |  |
|--|--|
| <p>1. Tidak/belum pernah sekolah adalah mereka yang tidak pernah atau belum pernah terdaftar dan tidak pernah atau belum pernah aktif mengikuti pendidikan di suatu jenjang pendidikan formal. Termasuk juga yang tamat/belum tamat taman kanak-kanak tetapi tidak melanjutkan ke sekolah dasar.</p> | <p>1. <i>Not/never attending school is someone who has never attended or never been registered in a formal education, such as primary, secondary, and tertiary education. Those who just completed kindergarten are considered as never attended school.</i></p>               |
| <p>2. Masih bersekolah adalah mereka yang terdaftar dan aktif mengikuti pendidikan formal dan nonformal (Paket A, B, atau C), baik pendidikan dasar, menengah maupun pendidikan tinggi. Bagi mahasiswa yang sedang cuti dianggap masih bersekolah.</p>   | <p>2. <i>Attending school is someone who is currently attending primary, secondary, or tertiary education, including package A, package B, or package C. College student who postpones his/her study is considered as attending school.</i></p>                                |
| <p>3. Tidak bersekolah lagi adalah mereka yang pernah terdaftar dan aktif mengikuti pendidikan di suatu jenjang pendidikan formal dan nonformal (Paket A, B, atau C), tetapi pada saat pencacahan tidak lagi terdaftar dan tidak aktif mengikuti pendidikan.</p>                                     | <p>3. <i>Not attending school anymore is someone who had enrolled and participated in formal and non-formal education in the past including package A, package B, or package C, but currently does not attend school.</i></p>  |
| <p>4. Tamat sekolah adalah menyelesaikan pelajaran yang ditandai dengan lulus ujian akhir pada kelas atau tingkat terakhir suatu jenjang pendidikan di sekolah negeri maupun swasta dengan mendapatkan tanda tamat belajar/ijazah. Seseorang</p>   | <p>4. <i>Completed particular level of education is someone who has completed particular level of education in private or public school and accepting graduation certificate. Someone who has never attended the highest grade but passed the final exam is considered</i></p> |

- |   |  |
|---|--|
| <p>1. Tidak/belum pernah sekolah adalah mereka yang tidak pernah atau belum pernah terdaftar dan tidak pernah atau belum pernah aktif mengikuti pendidikan di suatu jenjang pendidikan formal. Termasuk juga yang tamat/belum tamat taman kanak-kanak tetapi tidak melanjutkan ke sekolah dasar.</p>  | <p>1. <i>Not/never attending school is someone who has never attended or never been registered in a formal education, such as primary, secondary, and tertiary education. Those who just completed kindergarten are considered as never attended school.</i></p>   |
| <p>2. Masih bersekolah adalah mereka yang terdaftar dan aktif mengikuti pendidikan formal dan nonformal (Paket A, B, atau C), baik pendidikan dasar, menengah maupun pendidikan tinggi. Bagi mahasiswa yang sedang cuti dianggap masih bersekolah.</p>  | <p>2. <i>Attending school is someone who is currently attending primary, secondary, or tertiary education, including package A, package B, or package C. College student who postpones his/her study is considered as attending school.</i></p>  |
| <p>3. Tidak bersekolah lagi adalah mereka yang pernah terdaftar dan aktif mengikuti pendidikan di suatu jenjang pendidikan formal dan nonformal (Paket A, B, atau C), tetapi pada saat pencacahan tidak lagi terdaftar dan tidak aktif mengikuti pendidikan.</p>  | <p>3. <i>Not attending school anymore is someone who had enrolled and participated in formal and non-formal education in the past including package A, package B, or package C, but currently does not attend school.</i></p>  |
| <p>4. Tamat sekolah adalah menyelesaikan pelajaran yang ditandai dengan lulus ujian akhir pada kelas atau tingkat terakhir suatu jenjang pendidikan di sekolah negeri maupun swasta dengan mendapatkan tanda tamat belajar/ijazah. Seseorang yang belum mengikuti pelajaran pada kelas tertinggi tetapi telah mengikuti ujian akhir dan lulus</p> | <p>4. <i>Completed particular level of education is someone who has completed particular level of education in private or public school and accepting graduation certificate. Someone who has never attended the highest grade but passed the final exam is considered as completed particular level of education.</i></p> |

dianggap tamat sekolah.

5. Dapat membaca dan menulis artinya dapat membaca dan menulis kata-kata/kalimat sederhana dengan suatu aksara tertentu.
  6. Jalur Pendidikan di Indonesia terdiri atas 1) pendidikan formal, 2) pendidikan nonformal, dan 3) pendidikan informal yang ketiganya dapat saling melengkapi dan memperkaya (Undang-Undang No. 20 Tahun 2013 tentang Sistem Pendidikan Nasional).
  7. Jenjang Pendidikan Formal terdiri atas pendidikan dasar, pendidikan menengah, dan pendidikan tinggi. Jenis pendidikan yang diajarkan mencakup pendidikan umum, kejuruan, akademik, profesi, vokasi, keagamaan, dan khusus.
    - a. Pendidikan Dasar berbentuk Sekolah Dasar (SD) dan Madrasah Ibtidaiyah (MI) atau bentuk lain yang sederajat serta Sekolah Menengah Pertama (SMP) dan Madrasah Tsanawiyah (MTs), atau bentuk lain yang sederajat
    - b. Pendidikan Menengah berbentuk Sekolah Menengah Atas (SMA), Madrasah Aliyah (MA), Sekolah Menengah Kejuruan (SMK), dan Madrasah Aliyah Kejuruan (MAK), atau bentuk lain yang sederajat.
5. *Able to read and write is the ability to read and write at least a simple sentence in any letter of alphabets.*
  6. *The Education System in Indonesia consists of 1) a formal education, 2) non-formal education, and 3) informal education that all three can be complementary and enriching (Law No. 20 Year 2013 about The National Education System).*
  7. *The Formal Education Level consists of primary education, secondary education, and high education. The kind of education that taught consists of general education, vocational, academic, professional, religious, and specific education.*
    - a. *The Primary Education consists of Elementary School and Islamic Elementary School or other equivalent forms and Junior High School and MTs, or other equivalent forms.*
    - b. *The Secondary Education consists of the senior high school, MA, Vocational School, and Vocational Madrasah Aliyah, or other equivalent forms.*
    - c. *The High Education consists of the education level after the secondary education that consists of diplomas, bachelor, master,*



- c. Pendidikan Tinggi merupakan jenjang pendidikan setelah pendidikan menengah yang mencakup program pendidikan diploma, sarjana, magister, spesialis, dan doktor yang diselenggarakan oleh perguruan tinggi. Perguruan tinggi dapat berbentuk akademi, politeknik, sekolah tinggi, institut, atau universitas.
4. Rumah Sakit adalah tempat pemeriksaan dan perawatan kesehatan, biasanya berada di bawah pengawasan dokter/tenaga medis, yang melayani penderita yang sakit untuk berobat rawat jalan atau rawat inap.
5. Rumah Sakit Bersalin adalah rumah sakit khusus untuk persalinan, dilengkapi pelayanan spesialis pemeriksaan kehamilan, persalinan, rawat inap dan rawat jalan ibu dan anak yang berada di bawah pengawasan dokter spesialis kandungan.
6. Rumah Bersalin adalah sarana pelayanan kesehatan dengan izin sebagai rumah bersalin, dilengkapi pelayanan pemeriksaan kehamilan, persalinan serta pemeriksaan ibu dan anak yang berada di bawah pengawasan bidan senior.
7. Poliklinik adalah sarana kesehatan
- specialist, and doctoral degrees that are held by the college. The colleges can be academy, polytechnic, high school, institute, or university.*
4. *Hospital is a place for health check, usually controlled/supervised by doctors/medical personnel to serve the ill patients to get outpatient or inpatient treatment services.*
5. *Maternity Hospital is a specialized hospital for childbirth, has specialist inspection service to pregnancy, childbirth, hospitalization and outpatient for mothers and children that is under the supervision of an obstetrician.*
6. *Maternity House is health care facility with a license as a maternity house, equipped with prenatal care, childbirth and examination of mothers and children which is under the supervision of a senior midwife.*
7. *Polyclinic is a health facility in*

yang dipakai untuk pelayanan berobat jalan, biasanya berada di bawah pengawasan dokter/ tenaga medis.

*which to get outpatient services, usually under the control of doctor/ medical personnel.*

8. Puskesmas (Pusat Kesehatan Masyarakat) adalah unit pelaksana teknis dinas kesehatan kabupaten/ kota yang mempunyai fungsi utama sebagai penyelenggara pelayanan kesehatan tingkat pertama. Wilayah kerja puskesmas maksimal adalah satu Kecamatan dan untuk dapat menjangkau wilayah kerjanya, puskesmas mempunyai jaringan pelayanan yang meliputi unit Puskesmas Pembantu (Pustu), unit Puskesmas Keliling (Puskel), dan unit bidan desa/komunitas (Peraturan Menteri Kesehatan RI No. 75 Tahun 2014 Tentang Pusat Kesehatan Masyarakat).
9. Apotek adalah suatu tempat tertentu yang digunakan untuk melakukan pekerjaan kefarmasian, dan penyaluran/ penjualan obat atau bahan farmasi dan perbekalan kesehatan lainnya kepada masyarakat yang dikelola oleh tenaga apoteker (Peraturan Menteri Kesehatan RI No. 1332 Tahun 2002 Tentang Perubahan Atas Peraturan Menteri Kesehatan RI No. 922/MENKES/PER/X/1993 Tentang Ketentuan dan Tata Cara Pemberian Izin Apotek).
8. *Public Health Center is technical implementation unit of regency health department that have the primary function as a first-level health care providers. The working area standard of public health center is one Subdistrict and to reach their working areas, public health centers have a service network covering subsidiary of public health center, mobile public health center units, and midwife units (Regulation of the Minister of Health of Indonesia Number 75 Year 2014 about Public Health Center).*
9. *Pharmacy is a specific place that is used for pharmaceutical jobs, and distribution/sale of drugs/ pharmaceuticals and other medical supplies to people that are administered by trained pharmacist (Regulation of the Minister of Health of Indonesia Number 1332 Year 2002 about the Changes of Regulation of the Minister of Health of Indonesia Number 922/MENKES/PER/X/1993 about Pro-vision and Procedures for Administration of Licensed Pharmacies).*

10. Imunisasi adalah memasukkan kuman atau racun penyakit tertentu yang sudah dilemahkan (vaksin) ke dalam tubuh dengan cara disuntik atau diminum (diteteskan dalam mulut) dengan maksud agar terjadi kekebalan tubuh terhadap penyakit tersebut.
11. Keluhan kesehatan adalah keadaan seseorang yang mengalami gangguan kesehatan atau kejiwaan, baik karena penyakit akut, penyakit kronis, kecelakaan, kriminal, atau hal lain.
12. Mengobati sendiri adalah upaya oleh anggota rumah tangga/keluarga dengan melakukan pengobatan sendiri tanpa datang ke tempat fasilitas kesehatan atau memanggil dokter/petugas kesehatan ke rumahnya (misal minum obat modern, jamu, kerokan, kompres, kop, pijat) agar sembuh atau menjadi lebih ringan keluhan kesehatannya.
13. BCG (Bacillus Calmette Guerin) merupakan vaksinasi untuk mencegah penyakit TBC, diberikan pada bayi baru lahir
- $$= \frac{\text{Jumlah tindak pidana tahun } t}{\text{Jumlah penduduk tahun } t} \times 100.000$$
- atau anak, dengan suntikan pada kulit pangkal lengan atas. Bekas suntikan kemudian akan membentuk tonjolan kecil
10. *Immunization is putting enervated microbe of a certain disease into human body by injection or drinking (dropping into mouth) to make the body immune to that disease.*
11. *Health complaint is a condition where a person has health or mental problems because of acute illness, chronically illness, accident, crimes, or others.*
12. *Self treatment is an effort of household members/family to have a health treatment by themselves without visiting health facilities or a doctor/health personnel (for instance, by taking modern medicine, herb medicine, chief with a coin, compress, cupping suction, massage) in order to recover from illness or reduce the health complaint.*
13. *BCG (Bacillus Calmette Guerin) is a vaccine to prevent TBC disease, given to newborns or children, by injection at the base of the skin of the upper arm. Injection site will form little bumps of scar tissue in the skin of the upper arm. BCG injections given to children 1 times.*

jaringan parut pada kulit lengan atas. Suntikan BCG diberikan kepada anak sebanyak 1 kali.

14. DPT (Difteri, Pertusis, Tetanus) merupakan vaksin untuk mencegah penyakit Difteri, Pertusis, dan Tetanus yang diberikan pada bayi berumur 3 bulan ke atas, dengan suntikan pada paha, diulang 1 bulan dan 2 bulan kemudian, sehingga suntikan imunisasi DPT lengkap pada balita berjumlah 3 kali (kadang-kadang selang waktu antar suntikan bisa lebih dari 1 bulan).
15. Peristiwa tindak pidana yang dilaporkan ialah setiap peristiwa yang diterima kepolisian dari laporan masyarakat, atau peristiwa dimana pelakunya tertangkap tangan oleh kepolisian.
16. Jumlah tindak pidana menggambarkan jumlah kasus tindak pidana yang terjadi pada kurun waktu tertentu.
17. Resiko penduduk terjadi tindak pidana per 100.000 penduduk

Resiko penduduk terjadi tindak pidana per 100.000 penduduk mengindikasikan peluang penduduk berisiko terkena tindak pidana. Biasanya dinyatakan

14. *DPT (Diphtheria, Pertussis, Tetanus) is a vaccine to prevent the diphtheria, pertussis, and tetanus disease, given to infants aged 3 months and above, with a shot in the thigh, repeated one month and two months later, so that the complete DPT immunization shots at toddler totaling 3 times (sometimes the time interval between injections can be more than 1 month).*

15. *Reported crime incidence includes all criminal cases reported and received by police office, and all crimes caught by police.*

16. *Crime total refers to the number of criminal cases occurring during a given period.*

17. *Crime rate*

$$= \frac{\text{Number of criminal cases year } t}{\text{Total population year } t} \times 100.000$$

*Crime rate indicates the probability of population exposed to risk of crime, expressed in every 100,000 people.*

dalam setiap 100.000 penduduk.

18. Selang waktu terjadi tindak pidana tahun t

$$= \frac{365 \times 24 \times 60 \times 60}{\text{Jumlah tindak pidana tahun t}} \times \text{detik}$$

Selang waktu terjadi tindak pidana tahun t mengindikasikan selang waktu terjadinya satu tindak kejahatan dengan kejahatan yang lain.

19. Persentase penyelesaian tindak pidana

$$= \frac{\text{Jumlah tindak pidana yang diselesaikan}}{\text{Jumlah peristiwa tindak pidana yang dilaporkan}} \times 100\%$$

Persentase penyelesaian peristiwa tindak pidana menyatakan persentase penyelesaian tindak pidana oleh polisi. Suatu tindak pidana dinyatakan sebagai kasus yang selesai di tingkat kepolisian, apabila:

- a. berkas perkaranya sudah siap untuk diserahkan atau telah diserahkan kepada kejaksaan;
- b. dalam hal delik aduan, pengaduannya dicabut dalam tenggang waktu yang telah ditentukan menurut undang-undang;
- c. telah diselesaikan oleh kepolisian berdasarkan azas *plichtmatigheid* (kewajiban berdasarkan kewenangan hukum);
- d. kasus yang dimaksud tidak

18. *Crime clock*

$$= \frac{365 \times 24 \times 60 \times 60}{\text{Number of criminal cases year t}} \times \text{second}$$

*Crime clock indicates the time interval of occurrence between one crime to another crime.*

19. *Crime clearance rate*

$$= \frac{\text{Number of cleared criminal cases}}{\text{Number of reported criminal cases}} \times 100\%$$

*Crime clearance rate refers to percentage of crime clearance by police. A criminal case is categorized as a cleared case by police, if:*

- a. All documents are ready to submit or already submitted to justice court;
- b. In the case of attense that warrants complaint, the complaint was withdraw within a given period state in the law;
- c. The case was cleared by police based on the principle of *plichtmatigheid* (obligation on the basis of law outhority);
- d. The case was not the responsibility of police office;
- e. The suspect died;
- f. The case was out of date.

- termasuk kompetensi kepolisian  
 e. tersangka meninggal dunia;  
 f. kasus kadaluwarsa.
7. Bencana Alam adalah peristiwa atau serangkaian peristiwa yang mengancam dan mengganggu kehidupan/penghidupan masyarakat yang disebabkan oleh faktor alam antara lain berupa gempa bumi, tsunami, gunung meletus, banjir, kekeringan, angin topan, dan tanah longsor sehingga mengakibatkan kerugian materi maupun non-materi.
  8. Korban meninggal adalah orang yang dilaporkan tewas atau meninggal dunia akibat bencana.
  9. Korban luka/sakit adalah orang yang mengalami luka-luka atau sakit, dalam keadaan luka ringan, luka sedang maupun luka parah/berat, baik yang berobat jalan maupun rawat inap.
  10. Rusak Berat adalah kriteria kerusakan yang mengakibatkan bangunan roboh atau sebagian besar komponen struktur rusak.
  11. Rusak sedang adalah kriteria kerusakan yang mengakibatkan sebagian kecil komponen struktur rusak, dan komponen penunjang rusak namun bangunan masih tetap berdiri.
7. *Natural Disaster is an event or series of events that threaten and disrupt the lives and livelihoods caused by natural factors such as: earthquake, tsunami, volcanic eruption, flood, flash flood, drought, typhoon/cyclone, and landslide so it can lead to result in loss of material and non-material.*
  8. *Fatality is a person reported killed or death in the wake of a disaster.*
  9. *Casualty is a person suffering injury or illness, in a state of light injury, moderate injury, or heavy injury, which in undergoing treatment as either an outpatient or inpatient.*
  10. *Severely damaged is the criteria of damage that resulted most buildings collapsed or damaged its structural components.*
  11. *Damaged is the criteria of damage that resulted defective fraction of structural components and supporting components damaged, but the building still stands.*
  12. *Lightly damaged is the criteria of damage that resulted partially*

12. Rusak ringan adalah kriteria kerusakan yang mengakibatkan sebagian komponen struktur retak (struktur masih bisa digunakan) dan bangunan masih tetap berdiri.  
*cracked structural components, but the structure still can be used and the building still stands.*
13. Untuk mengukur kemiskinan, BPS menggunakan konsep kemampuan memenuhi kebutuhan dasar (basic needs approach). Dengan pendekatan ini, kemiskinan dipandang sebagai ketidakmampuan dari sisi ekonomi untuk memenuhi kebutuhan dasar makanan dan bukan makanan yang diukur dari sisi pengeluaran. Metode yang digunakan adalah menghitung Garis Kemiskinan (GK), yang terdiri dari dua komponen yaitu Garis Kemiskinan Makanan (GKM) dan Garis Kemiskinan Non-Makanan (GKNM). Penghitungan Garis Kemiskinan dilakukan secara terpisah untuk daerah perkotaan dan perdesaan.  
*To measure poverty, BPS-Statistics Indonesia has used the concept of basic needs approach. Therefore, poverty is viewed as economic inability to fulfill food and non-food basic needs which are measured by consumption/expenditure. The method used is calculating poverty line, which consists of two components that are Food Poverty Line (FPL) and Non-Food Poverty Line (NFPL). The poverty line was calculated separately for urban and rural areas.*
14. Penduduk miskin adalah penduduk yang memiliki rata-rata pengeluaran per kapita per bulan di bawah Garis Kemiskinan.  
*A person whose expenditure per capita per month is below the poverty line is considered to be poor.*
15. Garis Kemiskinan Makanan (GKM) merupakan nilai pengeluaran kebutuhan minimum makanan yang disetarakan dengan 2.100 kkalori per kapita per hari. Garis Kemiskinan Non-Makanan (GKNM) adalah kebutuhan minimum untuk perumahan,  
*The Food Poverty Line refers to the daily minimum requirement of 2,100 kcal per capita per day. The Non-Food Poverty Line refers to the minimum requirement for household necessities for clothing, education, health, and other basic individual needs.*

**ULASAN****DESCRIPTION****4.1 Pendidikan**

Penyediaan sarana fisik pendidikan dan jumlah tenaga guru yang memadai merupakan salah satu upaya untuk meningkatkan partisipasi sekolah dan kualitas pendidikan masyarakat.

Pada tahun 2021 terdapat 524 buah Taman Kanak-Kanak (TK) di Bawah Kementerian Pendidikan dan Kebudayaan dengan jumlah murid 19.633 orang dan guru sebanyak 1.954 orang. Sementara itu untuk sekolah dasar terdapat 918 sekolah dengan jumlah murid dan guru masing-masing 203.069 orang dan 11.305 orang.

Sekolah Menengah Pertama (SMP) di Kabupaten Deli Serdang adalah sebanyak 329 sekolah, 83.623 murid dan 4.910 guru. Pada tahun yang sama, jumlah Sekolah Menengah Atas (SMA) adalah 132 sekolah dengan jumlah murid 36.570 orang dan guru 2.044 orang. Untuk Sekolah Menengah Kejuruan terdapat 125 sekolah, 2.517 guru dan 48.484 murid.

Selain itu di Deli Serdang juga terdapat sekolah agama (madrasah) yang setara dengan sekolah umum yaitu : 399 Raudhatul Athfal (RA) dengan 16.397 murid dan 1.644 guru. 195 Madrasah Ibtidaiyah (MI) dengan 43.152 murid dan 2.497 guru. 155 Madrasah Tsanawiyah (MTs) dengan 33.075 murid dan 2.265 guru. 56 Madrasah Aliyah (MA) dengan 10.213

**4.1 Education**

*Providing the physical education teachers and an adequate number of personnel is one way to improve school participation and quality of public education.*

*In 2021 there will be 524 Kindergartens (TK) under the Ministry of Education and Culture with 19,633 students and 1,954 teachers. Meanwhile, for elementary schools, there are 918 schools with 203,069 and 11,305 students and teachers respectively.*

*There are 329 junior high schools (SMP) in Deli Serdang Regency, 83,623 students and 4,910 teachers. In the same year, the number of senior high schools (SMA) was 132 schools with 36,570 students and 2,044 teachers. For Vocational High Schools there are 125 schools, 2,517 teachers and 48,484 students.*

*In addition, in Deli Serdang there are also religious schools (madrasas) which are equivalent to public schools, namely: 399 Raudhatul Athfal (RA) with 16,397 students and 1,644 teachers. 195 Madrasah Ibtidaiyah (MI) with 43,152 students and 2,497 teachers. 155 Madrasah Tsanawiyah (MTs) with 33,075 students and 2,265 teachers. 56 Madrasah Aliyah (MA) with 10,213*



murid dan 838 guru.

Di Kabupaten Deli Serdang juga terdapat beberapa perguruan tinggi swasta (Strata 1 dan Diploma) yaitu UNA, IAI Daar Al Uluum, STIH Muhammadiyah, STIE Muhammadiyah, AMIK Intelkom Global Indo, AMIK Royal, AKPER YAGMA, AKPER PEMDA, AKBID Bina Daya Husada, AKBID Asyifa, dan AKBID Ikhtisan Aulia.

#### 4.2 Kesehatan

Kesehatan merupakan salah satu hal terpenting dalam kehidupan manusia. Dengan tersedianya sarana dan prasarana kesehatan yang memadai sangat membantu dalam upaya meningkatkan kesehatan masyarakat sekaligus meningkatkan kualitas sumber daya manusia.

Pada tahun 2021 Kabupaten Deli Serdang memiliki 22 unit rumah sakit. Deli Serdang juga memiliki puskesmas sebanyak 34 unit, puskesmas pembantu dan posyandu masing-masing berjumlah 110 dan 1.441 unit yang semuanya tersebar di tiap kecamatan.

Tenaga medis yang tersedia di Kabupaten Deli Serdang 955 dokter yang terdiri dari 510 orang dokter umum, 455 dokter spesialis dan 86 orang dokter gigi. Selain itu, terdapat 1.760 perawat, 1.769 bidan, 248 tenaga kefarmasian, dan 90 ahli gizi.

Di Kabupaten Deli Serdang,

*students and 838 teachers.*

*There were four private university/ collages in Deli Serdang Regency which were UNA, IAI Daar Al Uluum, STIH Muhammadiyah, STIE Muhammadiyah, AMIK Intelkom Global Indo, AMIK Royal, AKPER YAGMA, AKPER PEMDA, AKBID Bina Daya Husada, AKBID Asyifa, dan AKBID Ikhtisan Aulia.*

#### 4.2 Health

*Health is one of the most important things in human life. With the availability of facilities and adequate health infrastructure is very helpful in improving public health while improving the quality of human resources.*

*In 2021, Deli Serdang Regency has 22 hospitals. Deli Serdang also has 34 health centers, auxiliary health center and posyandu respectively totaling 110 and 1.441 units which are all scattered in each subdistrict.*

*There are 955 doctors available in Deli Serdang Regency, consisting of 510 general practitioners, 455 specialists and 86 dentists. In addition, there are 1,760 nurses, 1,769 midwives, 248 pharmacists, and 90 nutritionists.*

*In Deli Serdang Regency, the*

jumlah Pasangan Usia Subur (PUS) pada tahun 2021 berjumlah 415.251. Alat Kontrasepsi yang paling banyak digunakan adalah pil sejumlah 80.470 pengguna dan terendah adalah MOP sejumlah 3.979 pengguna. Pelayanan KB terdiri dari dua jenis, yaitu Klinik Keluarga Berencana sebanyak 73 unit dan Pos Pelayanan Keluarga Berencana Desa sebanyak 394 unit.

#### 4.3 Agama dan Sosial Lainnya

Pelayanan terhadap kegiatan yang bersifat keagamaan harus senantiasa dipelihara dan ditingkatkan. Kehidupan beragama yang baik di masyarakat dapat dijadikan benteng dalam menghadapi berbagai masalah yang mungkin timbul dalam kehidupan sehari-hari.

Pada tahun 2021 jumlah mesjid di Deli Serdang terdapat sebanyak 1.27 buah, langgar/mushola sebanyak 529 buah dan gereja sebanyak 898.

Jumlah jemaah haji yang berangkat dari Kabupaten Deli Serdang yang dikoordinir pemerintah dari tahun 2020 hingga 2021 tidak ada dikarenakan masih masa pandemi covid-19 yang melanda seluruh dunia.

*number of fertile age couples (PUS) in 2021 is 415,251. The most widely used contraceptives were pills with 80,470 users and the lowest was MOP with 3,979 users. Family planning services consist of two types, namely Family Planning Clinics with 73 units and Village Family Planning Service Posts with 394 units.*

#### 4.3 Religion and Other Social Affairs

*Service to the religious activities must be continuously maintained and improved. A good religious life in society can be made forts in the face of various problems that might arise in everyday life.*

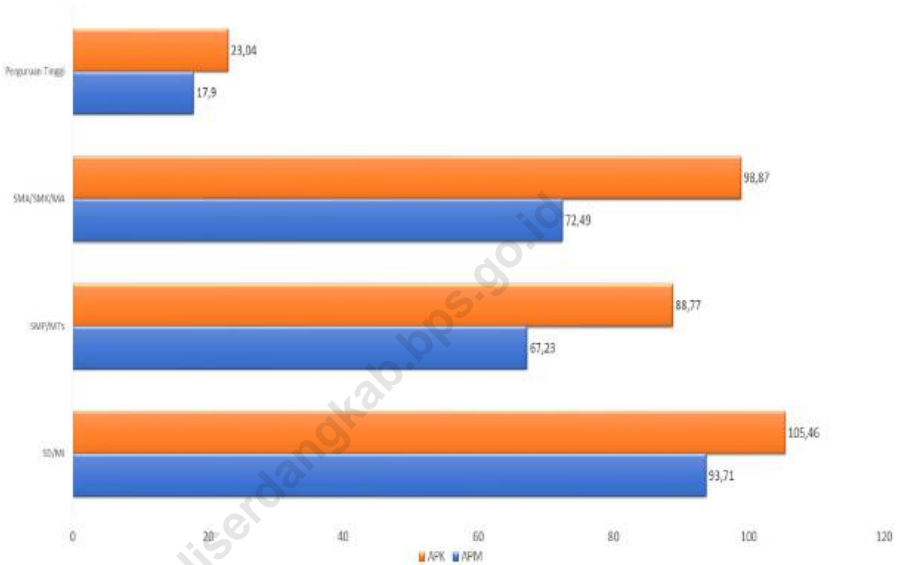
*In 2021 the number of mosques in Deli Serdang is 1.27 units, langgar/mushola are 529 and churches are 898.*

*The number of pilgrims departing from Deli Serdang Regency, which is coordinated by the government from 2020 to 2021, does not exist due to the COVID-19 pandemic that has hit the whole world.*



**Gambar 4.1**  
**Figures**

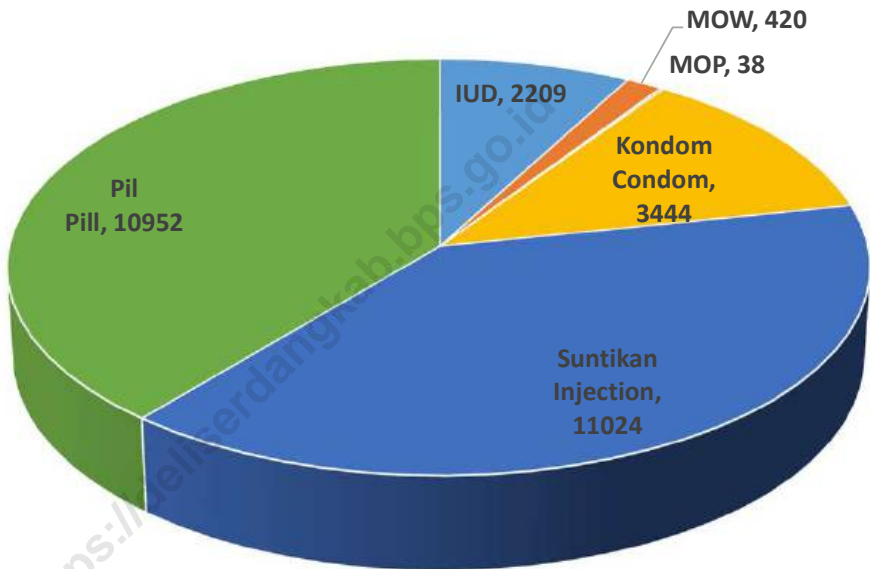
**Angka Partisipasi Murni (APM) dan Angka Partisipasi Kasar (APK) Menurut Jenjang Pendidikan di Kabupaten Deli Serdang, 2021**  
*Net Participation Rate and Gross Participation Rate by Educational Level in Deli Serdang Regency, 2021*



Sumber/Source : Dinas Pendidikan Kabupaten Deli Serdang/  
Education Service of Deli Serdang Regency

**Gambar 4.2**  
**Figures**

**Persentase Akseptor Aktif Keluarga Berencana Menurut Alat Kontrasepsi yang Digunakan, 2021**  
**Percentage of Family Planning Active Acceptor by Type of Contraceptive Used, 2021**



Sumber/Source : Dinas Pengendalian Penduduk, KB dan Pemberdayaan Perempuan, Perlindungan Anak Kab. Deli Serdang/  
Department of Population Control, Family Planning, and Women's Empowerment Deli Serdang Regency

#### 4.1 PENDIDIKAN EDUCATION

**Tabel 4.1.1** Jumlah Sekolah, Guru dan Murid Taman Kanak-Kanak(TK) di Bawah Kementerian Pendidikan dan Kebudayaan Menurut Kecamatan 2021/2022  
*Number of Schools, Teachers, and Pupils in Kindergarten Under The Ministry of Education and Culture by Subdistrict, 2021/2022*

Kecamatan Subdistrict	Sekolah/Schools		
	Negeri/ Public	Swasta/ Private	Jumlah/ Total
(1)	(2)	(3)	(4)
Gunung Meriah	-	1	1
Sinembah Tanjung Muda Hulu	1	4	5
Sibolangit	1	6	7
Kutalimbaru	-	17	17
Pancur Batu	1	30	31
Namo Rambe	1	16	17
Biru-Biru	1	11	12
Sinembah Tanjung Muda Hilir	3	14	17
Bangun Purba	1	10	11
Galang	2	32	34
Tanjung Morawa	2	42	44
Patumbak	1	23	24
Deli Tua	-	12	12
Sunggal	1	82	83
Hampan Perak	2	43	45
Labuhan Deli	1	16	17
Percut Sei Tuan	2	99	101
Batang Kuis	1	12	13
Pantai Labu	2	5	7
Beringin	3	11	14
Lubuk Pakam	3	18	21
Pagar Merbau	1	5	6
<b>Deli Serdang</b>	<b>30</b>	<b>509</b>	<b>539</b>

**Lanjutan Tabel/ Continued Table 4.1.1**

Kecamatan Subdistrict	Guru/Teachers <sup>1</sup>		
	Negeri/ Public	Swasta/ Private	Jumlah/ Total
(1)	(5)	(6)	(7)
Gunung Meriah	-	3	3
Sinembah Tanjung Muda Hulu	2	8	10
Sibolangit	2	20	22
Kutalimbaru	-	58	58
Pancur Batu	7	97	104
Namo Rambe	4	46	50
Biru-Biru	3	34	37
Sinembah Tanjung Muda Hilir	9	43	52
Bangun Purba	5	28	33
Galang	7	92	99
Tanjung Morawa	15	145	160
Patumbak	4	74	78
Deli Tua	-	41	41
Sunggal	5	299	304
Hampan Perak	9	169	178
Labuhan Deli	5	57	62
Percut Sei Tuan	8	403	411
Batang Kuis	3	38	41
Pantai Labu	8	20	28
Beringin	9	37	46
Lubuk Pakam	20	99	119
Pagar Merbau	3	15	18
<b>Deli Serdang</b>	<b>128</b>	<b>1 826</b>	<b>1 954</b>

Lanjutan Tabel/ Continued Table 4.1.1

Kecamatan Subdistrict	Murid/Students		
	Negeri/ Public	Swasta/ Private	Jumlah/ Total
(1)	(8)	(9)	(10)
Gunung Meriah	-	14	14
Sinembah Tanjung Muda Hulu	22	120	142
Sibolangit	23	171	194
Kutalimbaru	-	554	554
Pancur Batu	43	988	1 031
Namo Rambe	29	504	533
Biru-Biru	49	359	408
Sinembah Tanjung Muda Hilir	58	370	428
Bangun Purba	33	257	290
Galang	65	920	985
Tanjung Morawa	95	1 354	1 449
Patumbak	35	824	859
Deli Tua	-	614	614
Sunggal	21	3 068	3 089
Hampan Perak	59	1 672	1 731
Labuhan Deli	15	559	574
Percut Sei Tuan	62	4 331	4 393
Batang Kuis	24	430	454
Pantai Labu	67	199	266
Beringin	87	348	435
Lubuk Pakam	81	926	1 007
Pagar Merbau	30	153	183
<b>Deli Serdang</b>	<b>898</b>	<b>18 735</b>	<b>19 633</b>

Sumber/Source: Kementerian Pendidikan, Kebudayaan, Riset, dan Teknologi, Sistem Data Pokok Pendidikan, data semester ganjil 2021/ Ministry of Education, Culture, Research, and Technology, Basic Education Data System, odd semester 2021



**Tabel 4.1.2** Jumlah Sekolah, Guru, dan Murid Raudatul Athfal (RA) di Bawah Kementerian Agama Menurut Kecamatan di Kabupaten Deli Serdang, 2021/2022  
**Table Number of Schools, Teachers, and Pupils in Raudatul Athfal (RA) Under The Ministry of Religious Affairs by Subdistrict, 2021/2022**

Kecamatan Subdistrict	Sekolah/Schools		
	Negeri/ Public	Swasta/ Private	Jumlah/ Total
(1)	(2)	(3)	(4)
Gunung Meriah	0	0	0
Sinembah Tanjung Muda Hulu	0	2	2
Sibolangit	0	1	1
Kutalimbaru	0	3	3
Pancur Batu	0	10	10
Namo Rambe	0	4	4
Biru-Biru	0	5	5
Sinembah Tanjung Muda Hilir	0	1	1
Bangun Purba	0	5	5
Galang	0	9	9
Tanjung Morawa	0	58	58
Patumbak	0	25	25
Deli Tua	0	12	12
Sunggal	0	54	54
Hampan Perak	0	37	37
Labuhan Deli	0	7	7
Percut Sei Tuan	0	100	100
Batang Kuis	0	23	23
Pantai Labu	0	7	7
Beringin	0	11	11
Lubuk Pakam	0	16	16
Pagar Merbau	0	9	9
<b>Deli Serdang</b>	<b>0</b>	<b>399</b>	<b>399</b>

<b>Kecamatan Subdistrict</b>	<b>Jumlah Murid</b>	<b>Jumlah Guru</b>
(1)	(5)	(6)
Gunung Meriah	0	0
Sinembah Tanjung Muda Hulu	61	7
Sibolangit	28	3
Kutalimbaru	170	12
Pancur Batu	416	43
Namo Rambe	239	17
Biru-Biru	142	15
Sinembah Tanjung Muda Hilir	78	7
Bangun Purba	175	19
Galang	359	29
Tanjung Morawa	2404	259
Patumbak	1036	100
Deli Tua	817	66
Sunggal	2403	232
Hampan Perak	1557	159
Labuhan Deli	273	33
Percut Sei Tuan	3994	401
Batang Kuis	731	78
Pantai Labu	200	17
Beringin	369	42
Lubuk Pakam	505	65
Pagar Merbau	440	40
<b>Deli Serdang</b>	<b>16397</b>	<b>1644</b>

Sumber/Source: Kementerian Agama, EMIS, data semester ganjil /Ministry of Religious Affairs, EMIS, odd semester

**Tabel 4.1.3** Jumlah Sekolah, Guru, dan Murid Sekolah Dasar (SD) di Bawah Kementerian Pendidikan dan Kebudayaan Menurut Kecamatan 2021/2022  
**Table** Number of Schools, Teachers, and Pupils in Primary Schools Under The Ministry of Education and Culture by Subdistrict, 2021/2022

Kecamatan Subdistrict	Sekolah/Schools		
	Negeri/ Public	Swasta/ Private	Jumlah sekolah
(1)	(2)	(3)	(4)
Gunung Meriah	6	-	6
Sinembah Tanjung Muda Hulu	15	1	16
Sibolangit	20	1	21
Kutalimbaru	27	7	34
Pancur Batu	28	18	46
Namo Rambe	14	9	23
Biru-Biru	17	5	22
Sinembah Tanjung Muda Hilir	22	6	28
Bangun Purba	18	5	23
Galang	41	7	48
Tanjung Morawa	53	25	78
Patumbak	17	22	39
Deli Tua	9	8	17
Sunggal	41	69	110
Hampan Perak	63	21	84
Labuhan Deli	11	13	24
Percut Sei Tuan	66	86	152
Batang Kuis	20	8	28
Pantai Labu	21	3	24
Beringin	23	7	30
Lubuk Pakam	31	14	45
Pagar Merbau	18	2	20
<b>Deli Serdang</b>	<b>581</b>	<b>337</b>	<b>918</b>

Sumber/Source: Kementerian Agama, EMIS, data semester ganjil /Ministry of Religious Affairs, EMIS, odd semester

Lanjutan Tabel/ Continued Table 4.1.3

Kecamatan Subdistrict	Negeri/ Public	Swasta/ Private	Guru/Teachers
			Jumlah sekolah
(1)	(2)	(3)	(4)
Gunung Meriah	52	-	52
Sinembah Tanjung Muda Hulu	150	9	159
Sibolangit	209	8	217
Kutalimbaru	297	53	350
Pancur Batu	370	198	568
Namo Rambe	165	134	299
Biru-Biru	237	48	285
Sinembah Tanjung Muda Hilir	266	48	314
Bangun Purba	178	34	212
Galang	417	50	467
Tanjung Morawa	785	242	1 027
Patumbak	324	251	575
Deli Tua	188	106	294
Sunggal	573	763	1 336
Hampan Perak	772	195	967
Labuhan Deli	186	128	314
Percut Sei Tuan	1 119	1 002	2 121
Batang Kuis	311	74	385
Pantai Labu	252	25	277
Beringin	240	62	302
Lubuk Pakam	423	147	570
Pagar Merbau	202	12	214
<b>Deli Serdang</b>	<b>7 716</b>	<b>3 589</b>	<b>11 305</b>

**Lanjutan Tabel/ Continued Table 4.1.3**

Kecamatan Subdistrict	Murid/Students		
	Negeri/ Public	Swasta/ Private	Jumlah/ Total
(1)	(8)	(9)	(10)
Gunung Meriah	403	-	403
Sinembah Tanjung Muda Hulu	1 454	136	1 590
Sibolangit	2 226	129	2 355
Kutalimbaru	3 304	1 440	4 744
Pancur Batu	5 707	3 635	9 342
Namo Rambe	2 006	1 817	3 823
Biru-Biru	3 348	795	4 143
Sinembah Tanjung Muda Hilir	2 630	600	3 230
Bangun Purba	2 283	630	2 913
Galang	6 826	610	7 436
Tanjung Morawa	14 070	4 191	18 261
Patumbak	5 718	5 391	11 109
Deli Tua	4 253	2 301	6 554
Sunggal	9 968	15 808	25 776
Hampan Perak	13 724	3 986	17 710
Labuhan Deli	3 695	2 943	6 638
Percut Sei Tuan	20 358	21 629	41 987
Batang Kuis	5 583	1 313	6 896
Pantai Labu	4 756	430	5 186
Beringin	4 433	1 316	5 749
Lubuk Pakam	7 182	2 854	10 036
Pagar Merbau	4 003	185	4 188
<b>Deli Serdang</b>	<b>127 930</b>	<b>72 139</b>	<b>200 069</b>

Sumber/Source: Kementerian Pendidikan, Kebudayaan, Riset, dan Teknologi, Sistem Data Pokok Pendidikan, data semester ganjil 2021/ Ministry of Education, Culture, Research, and Technology, Basic Education Data System, odd semester 2021

**Tabel 4.1.4**  
**Table****Jumlah Sekolah, Guru, dan Murid Madrasah Ibtidaiyah (MI) di Bawah Kementerian Agama Menurut Kecamatan 2021/2022**  
**Number of Schools, Teachers, and Pupils in Madrasah Ibtidaiyah (MI) Under The Ministry of Religious Affairs by Subdistrict, 2021/2022**

Kecamatan Subdistrict	Sekolah/Schools		
	Negeri/ Public	Swasta/ Private	Jumlah/ Total
(1)	(2)	(3)	(4)
Gunung Meriah	0	0	0
Sinembah Tanjung Muda Hulu	0	1	1
Sibolangit	0	0	0
Kutalimbaru	0	1	1
Pancur Batu	0	2	2
Namo Rambe	0	3	3
Biru-Biru	0	1	1
Sinembah Tanjung Muda Hilir	0	4	4
Bangun Purba	0	1	1
Galang	0	6	6
Tanjung Morawa	1	32	33
Patumbak	0	6	6
Deli Tua	0	6	6
Sunggal	0	21	21
Hampan Perak	1	18	19
Labuhan Deli	0	8	8
Percut Sei Tuan	0	47	47
Batang Kuis	0	14	14
Pantai Labu	0	7	7
Beringin	1	8	9
Lubuk Pakam	0	4	4
Pagar Merbau	0	2	2
<b>Deli Serdang</b>	<b>3</b>	<b>192</b>	<b>195</b>

**Lanjutan Tabel/ Continued Table 4.1.4**

<b>Kecamatan Subdistrict</b>	<b>Jumlah Murid</b>	<b>Jumlah Guru</b>
(1)	(5)	(6)
Gunung Meriah	0	0
Sinembah Tanjung Muda Hulu	195	6
Sibolangit	0	0
Kutalimbaru	226	14
Pancur Batu	589	30
Namo Rambe	1112	52
Biru-Biru	156	5
Sinembah Tanjung Muda Hilir	562	40
Bangun Purba	54	7
Galang	1073	54
Tanjung Morawa	9015	498
Patumbak	1908	95
Deli Tua	2125	97
Sunggal	6322	295
Hamparan Perak	357	231
Labuhan Deli	1345	92
Percut Sei Tuan	11948	634
Batang Kuis	2159	155
Pantai Labu	947	52
Beringin	1724	91
Lubuk Pakam	974	29
Pagar Merbau	361	20
<b>Deli Serdang</b>	<b>43152</b>	<b>2497</b>

**Tabel 4.1.5**  
**Table**

**Jumlah Sekolah, Guru, dan Murid Sekolah Menengah Pertama (SMP) di Bawah Kementerian Pendidikan dan Kebudayaan Menurut Kecamatan 2021/2022**  
**Number of Schools, Teachers, and Pupils in Junior High Schools Under The Ministry of Education and Culture by Subdistrict, 2021/2022**

Kecamatan Subdistrict	Sekolah/Schools		
	Negeri/ Public	Swasta/ Private	Jumlah/ Total
(1)	(2)	(3)	(4)
Gunung Meriah	1	-	1
Sinembah Tanjung Muda Hulu	2	4	6
Sibolangit	2	4	6
Kutalimbaru	3	9	12
Pancur Batu	4	12	16
Namo Rambe	2	7	9
Biru-Biru	1	5	6
Sinembah Tanjung Muda Hilir	2	5	7
Bangun Purba	3	2	5
Galang	3	5	8
Tanjung Morawa	5	22	27
Patumbak	2	14	16
Deli Tua	2	9	11
Sunggal	4	44	48
Hampan Perak	3	22	25
Labuhan Deli	3	9	12
Percut Sei Tuan	8	55	63
Batang Kuis	2	8	10
Pantai Labu	4	2	6
Beringin	2	8	10
Lubuk Pakam	4	16	20
Pagar Merbau	1	4	5
<b>Deli Serdang</b>	<b>63</b>	<b>266</b>	<b>329</b>



**Lanjutan Tabel/ Continued Table 4.1.5**

Kecamatan <i>Subdistrict</i>	Guru/Teachers <sup>1</sup>		
	Negeri/ <i>Public</i>	Swasta/ <i>Private</i>	Jumlah/ <i>Total</i>
(1)	(5)	(6)	(7)
Gunung Meriah	12	-	12
Sinembah Tanjung Muda Hulu	53	38	91
Sibolangit	44	39	83
Kutalimbaru	80	86	166
Pancur Batu	150	103	253
Namo Rambe	63	56	119
Biru-Biru	30	46	76
Sinembah Tanjung Muda Hilir	47	49	96
Bangun Purba	94	13	107
Galang	116	58	174
Tanjung Morawa	212	207	419
Patumbak	76	135	211
Deli Tua	90	119	209
Sunggal	180	452	632
Hampan Perak	92	209	301
Labuhan Deli	96	89	185
Percut Sei Tuan	345	595	940
Batang Kuis	83	79	162
Pantai Labu	111	12	123
Beringin	64	92	156
Lubuk Pakam	185	154	339
Pagar Merbau	32	24	56
<b>Deli Serdang</b>	<b>2 255</b>	<b>2 655</b>	<b>4 910</b>

Lanjutan Tabel/ Continued Table 4.1.5

Kecamatan Subdistrict	Murid/Students		
	Negeri/ Public	Swasta/ Private	Jumlah/ Total
(1)	(8)	(9)	(10)
Gunung Meriah	195	-	195
Sinembah Tanjung Muda Hulu	529	446	975
Sibolangit	646	622	1 268
Kutalimbaru	1 160	1 507	2 667
Pancur Batu	2 193	1 763	3 956
Namo Rambe	997	799	1 796
Biru-Biru	568	886	1 454
Sinembah Tanjung Muda Hilir	649	704	1 353
Bangun Purba	1 442	148	1 590
Galang	1 646	1 328	2 974
Tanjung Morawa	3 924	3 607	7 531
Patumbak	1 218	2 397	3 615
Deli Tua	1 265	2 146	3 411
Sunggal	2 849	7 565	10 414
Hampan Perak	1 353	4 299	5 652
Labuhan Deli	1 731	1 836	3 567
Percut Sei Tuan	5 801	11 885	17 686
Batang Kuis	1 162	1 537	2 699
Pantai Labu	1 782	241	2 023
Beringin	1 134	1 410	2 544
Lubuk Pakam	3 039	2 337	5 376
Pagar Merbau	515	362	877
<b>Deli Serdang</b>	<b>35 798</b>	<b>47 825</b>	<b>83 623</b>

Sumber/Source: Kementerian Pendidikan, Kebudayaan, Riset, dan Teknologi, Sistem Data Pokok Pendidikan, data semester ganjil 2021/ Ministry of Education, Culture, Research, and Technology, Basic Education Data System, odd semester 2021

**Tabel 4.1.6**  
**Table****Jumlah Sekolah, Guru, dan Murid Madrasah Tsanawiyah (MTs) di Bawah Kementerian Agama Menurut Kecamatan 2021/2022****Number of Schools, Teachers, and Pupils in Madrasah Tsanawiyah (MTs) Under The Ministry of Religious Affairs by Subdistrict, 2021/2022**

Kecamatan Subdistrict	Sekolah/Schools		
	Negeri/ Public	Swasta/ Private	Jumlah Sekolah
(1)	(2)	(3)	(4)
Gunung Meriah	0	0	0
Sinembah Tanjung Muda Hulu	0	1	1
Sibolangit	0	1	1
Kutalimbaru	0	2	2
Pancur Batu	0	3	3
Namo Rambe	0	2	2
Biru-Biru	0	1	1
Sinembah Tanjung Muda Hilir	0	1	1
Bangun Purba	0	1	1
Galang	0	9	9
Tanjung Morawa	1	16	17
Patumbak	0	7	7
Deli Tua	0	3	3
Sunggal	0	13	13
Hampan Perak	1	25	26
Labuhan Deli	0	7	7
Percut Sei Tuan	0	35	35
Batang Kuis	0	8	8
Pantai Labu	0	6	6
Beringin	1	3	4
Lubuk Pakam	0	4	4
Pagar Merbau	0	4	4
<b>Deli Serdang</b>	<b>3</b>	<b>152</b>	<b>155</b>

Lanjutan Tabel/ *Continued Table 4.1.6*

Kecamatan Subdistrict	Jumlah Murid	Jumlah Guru
(1)	(5)	(6)
Gunung Meriah	0	0
Sinembah Tanjung Muda Hulu	458	20
Sibolangit	43	6
Kutalimbaru	1043	65
Pancur Batu	252	25
Namo Rambe	323	21
Biru-Biru	67	13
Sinembah Tanjung Muda Hilir	134	8
Bangun Purba	214	17
Galang	1701	124
Tanjung Morawa	3511	244
Patumbak	463	58
Deli Tua	677	55
Sunggal	3668	225
Hampan Perak	4636	310
Labuhan Deli	991	93
Percut Sei Tuan	8044	494
Batang Kuis	1779	126
Pantai Labu	1385	95
Beringin	877	47
Lubuk Pakam	2093	140
Pagar Merbau	716	79
<b>Deli Serdang</b>	<b>33075</b>	<b>2265</b>

**Tabel 4.1.7** Jumlah Sekolah, Guru, dan Murid Sekolah Menengah Atas (SMA) di Bawah Kementerian Pendidikan dan Kebudayaan Menurut Kecamatan 2021/2022  
**Table** Number of Schools, Teachers, and Pupils in Senior High Schools Under The Ministry of Education and Culture by Subdistrict, 2021/2022

Kecamatan Subdistrict	Sekolah/Schools		
	Negeri/Public	Swasta/ Private	Jumlah/ Total
(1)	(2)	(3)	(4)
Gunung Meriah	1	-	1
Sinembah Tanjung Muda Hulu	-	2	2
Sibolangit	1	1	2
Kutalimbaru	1	3	4
Pancur Batu	1	6	7
Namo Rambe	1	4	5
Biru-Biru	-	3	3
Sinembah Tanjung Muda Hilir	1	1	2
Bangun Purba	1	1	2
Galang	1	2	3
Tanjung Morawa	2	12	14
Patumbak	-	6	6
Deli Tua	1	7	8
Sunggal	1	12	13
Hampan Perak	1	9	10
Labuhan Deli	1	4	5
Percut Sei Tuan	2	20	22
Batang Kuis	1	3	4
Pantai Labu	1	2	3
Beringin	1	3	4
Lubuk Pakam	2	9	11
Pagar Merbau	-	1	1
<b>Deli Serdang</b>	<b>21</b>	<b>111</b>	<b>132</b>

Lanjutan Tabel/ Continued Table 4.1.7

Kecamatan Subdistrict	Guru/Teachers <sup>1</sup>		
	Negeri/ Public	Swasta/ Private	Jumlah/ Total
(1)	(5)	(6)	(7)
Gunung Meriah	13	-	13
Sinembah Tanjung Muda Hulu	-	23	23
Sibolangit	17	23	40
Kutalimbaru	22	38	60
Pancur Batu	68	68	136
Namo Rambe	31	38	69
Biru-Biru	-	32	32
Sinembah Tanjung Muda Hilir	46	4	50
Bangun Purba	36	18	54
Galang	46	20	66
Tanjung Morawa	87	111	198
Patumbak	-	51	51
Deli Tua	57	109	166
Sunggal	60	102	162
Hampan Perak	43	62	105
Labuhan Deli	41	46	87
Percut Sei Tuan	108	220	328
Batang Kuis	44	20	64
Pantai Labu	27	18	45
Beringin	28	16	44
Lubuk Pakam	111	132	243
Pagar Merbau	-	8	8
<b>Deli Serdang</b>	<b>885</b>	<b>1 159</b>	<b>2 044</b>

**Lanjutan Tabel/ Continued Table 4.1.7**

Kecamatan Subdistrict	Murid/Students		
	Negeri/ Public	Swasta/ Private	Jumlah/ Total
(1)	(8)	(9)	(10)
Gunung Meriah	143	-	143
Sinembah Tanjung Muda Hulu	-	260	260
Sibolangit	633	417	1 050
Kutalimbaru	751	825	1 576
Pancur Batu	1 045	803	1 848
Namo Rambe	660	344	1 004
Biru-Biru	-	692	692
Sinembah Tanjung Muda Hilir	892	87	979
Bangun Purba	565	148	713
Galang	719	213	932
Tanjung Morawa	1 700	2 178	3 878
Patumbak	-	600	600
Deli Tua	1 190	1 747	2 937
Sunggal	1 132	1 554	2 686
Hampan Perak	884	1 370	2 254
Labuhan Deli	685	818	1 503
Percut Sei Tuan	2 180	4 081	6 261
Batang Kuis	953	538	1 491
Pantai Labu	508	141	649
Beringin	441	415	856
Lubuk Pakam	2 185	1 960	4 145
Pagar Merbau	-	113	113
<b>Deli Serdang</b>	<b>17 266</b>	<b>19 304</b>	<b>36 570</b>

Sumber/Source: Kementerian Pendidikan, Kebudayaan, Riset, dan Teknologi, Sistem Data Pokok Pendidikan, data semester ganjil 2021/ Ministry of Education, Culture, Research, and Technology, Basic Education Data System, odd semester 2021

**Tabel 4.1.8** Jumlah Sekolah, Guru, dan Murid Sekolah Menengah Kejuruan (SMK) di Bawah Kementerian Pendidikan dan Kebudayaan Menurut Kecamatan 2021/2022  
**Table** Number of Schools, Teachers, and Pupils in Vocational High Schools Under The Ministry of Education and Culture by Subdistrict, 2021/2022

Kecamatan Subdistrict	Sekolah/Schools		
	Negeri/Public	Swasta/ Private	Jumlah/ Total
(1)	(2)	(3)	(4)
Gunung Meriah	-	-	-
Sinembah Tanjung Muda Hulu	1	2	3
Sibolangit	-	1	1
Kutalimbaru	1	-	1
Pancur Batu	1	5	6
Namo Rambe	-	3	3
Biru-Biru	1	1	2
Sinembah Tanjung Muda Hilir	-	-	-
Bangun Purba	-	3	3
Galang	1	8	9
Tanjung Morawa	1	13	14
Patumbak	1	2	3
Deli Tua	-	4	4
Sunggal	-	12	12
Hampan Perak	-	11	11
Labuhan Deli	-	7	7
Percut Sei Tuan	1	21	22
Batang Kuis	-	3	3
Pantai Labu	1	1	2
Beringin	1	6	7
Lubuk Pakam	1	11	12
Pagar Merbau	-	-	-
<b>Deli Serdang</b>	<b>11</b>	<b>114</b>	<b>125</b>



**Lanjutan Tabel/ Continued Table 4.1.8**

Kecamatan Subdistrict	Guru/Teachers <sup>1</sup>		
	Negeri/ Public	Swasta/ Private	Jumlah/ Total
(1)	(5)	(6)	(7)
Gunung Meriah	-	-	-
Sinembah Tanjung Muda Hulu	25	24	49
Sibolangit	-	6	6
Kutalimbaru	66	-	66
Pancur Batu	31	76	107
Namo Rambe	-	19	19
Biru-Biru	37	31	68
Sinembah Tanjung Muda Hilir	-	-	-
Bangun Purba	-	40	40
Galang	27	130	157
Tanjung Morawa	54	205	259
Patumbak	50	32	82
Deli Tua	-	68	68
Sunggal	-	156	156
Hampan Perak	-	128	128
Labuhan Deli	-	220	220
Percut Sei Tuan	210	288	498
Batang Kuis	-	60	60
Pantai Labu	30	4	34
Beringin	82	116	198
Lubuk Pakam	141	161	302
Pagar Merbau	-	-	-
<b>Deli Serdang</b>	<b>753</b>	<b>1 764</b>	<b>2 517</b>

Lanjutan Tabel/ Continued Table 4.1.8

Kecamatan Subdistrict	Murid/Students		
	Negeri/ Public	Swasta/ Private	Jumlah/ Total
(1)	(8)	(9)	(10)
Gunung Meriah	-	-	-
Sinembah Tanjung Muda Hulu	75	334	409
Sibolangit	-	27	27
Kutalimbaru	1 294	-	1 294
Pancur Batu	561	1 066	1 627
Namo Rambe	-	186	186
Biru-Biru	328	848	1 176
Sinembah Tanjung Muda Hilir	-	-	-
Bangun Purba	-	465	465
Galang	344	2 593	2 937
Tanjung Morawa	813	4 246	5 059
Patumbak	1 273	650	1 923
Deli Tua	-	1 382	1 382
Sunggal	-	2 765	2 765
Hampan Perak	-	2 945	2 945
Labuhan Deli	-	6 051	6 051
Percut Sei Tuan	3 156	6 990	10 146
Batang Kuis	-	1 001	1 001
Pantai Labu	672	115	787
Beringin	1 339	1 933	3 272
Lubuk Pakam	2 879	2 153	5 032
Pagar Merbau	-	-	-
<b>Deli Serdang</b>	<b>12 734</b>	<b>35 750</b>	<b>48 484</b>

Sumber/Source: Kementerian Pendidikan dan Kebudayaan, data semester ganjil 2020 /Ministry of Educations and Culture, 2020 odd semester data

**Tabel 4.1.9** Jumlah Sekolah, Guru, dan Murid Madrasah Aliyah (MA) di Bawah Kementerian Agama Menurut Kecamatan 2021/2022  
**Table** Number of Schools, Teachers, and Pupils in Madrasah Aliyah (MA) Under the Ministry of Religious Affairs by Subdistrict, 2021/2022

Kecamatan Subdistrict	Sekolah/Schools		
	Negeri/Public	Swasta/ Private	Jumlah/ Total
(1)	(2)	(3)	(4)
Gunung Meriah	0	0	0
Sinembah Tanjung Muda Hulu	0	1	1
Sibolangit	0	0	0
Kutalimbaru	0	1	1
Pancur Batu	0	1	1
Namo Rambe	0	2	2
Biru-Biru	0	0	0
Sinembah Tanjung Muda Hilir	0	0	0
Bangun Purba	0	1	1
Galang	0	5	5
Tanjung Morawa	1	3	4
Patumbak	0	3	3
Deli Tua	0	0	0
Sunggal	0	7	7
Hampan Perak	0	10	10
Labuhan Deli	0	1	1
Percut Sei Tuan	0	11	11
Batang Kuis	0	4	4
Pantai Labu	0	1	1
Beringin	0	0	0
Lubuk Pakam	1	2	3
Pagar Merbau	0	1	1
<b>Deli Serdang</b>	<b>2</b>	<b>54</b>	<b>56</b>

Lanjutan Tabel/ Continued Table 4.1.9

Kecamatan Subdistrict	Jumlah Murid	Jumlah Guru
(1)	(5)	(6)
Gunung Meriah	0	0
Sinembah Tanjung Muda Hulu	42	8
Sibolangit	0	0
Kutalimbaru	607	42
Pancur Batu	65	8
Namo Rambe	266	19
Biru-Biru	0	0
Sinembah Tanjung Muda Hilir	0	0
Bangun Purba	48	9
Galang	434	59
Tanjung Morawa	1137	88
Patumbak	169	27
Deli Tua	0	0
Sunggal	1354	108
Hampan Perak	1356	134
Labuhan Deli	322	12
Percut Sei Tuan	1714	148
Batang Kuis	1163	70
Pantai Labu	139	15
Beringin	0	0
Lubuk Pakam	1327	83
Pagar Merbau	70	8
<b>Deli Serdang</b>	<b>10213</b>	<b>838</b>

**Tabel 4.1.10** Jumlah Desa/Kelurahan yang Memiliki Fasilitas Sekolah Menurut Kecamatan dan Tingkat Pendidikan di Kabupaten Deli Serdang, 2019-2021  
**Table** Number of Villages Having Educational Facilities by Subdistrict and Educational Level in Deli Serdang Regency, 2019-2021

Kecamatan Subdistrict	SD/ Primary School			SMP/ Junior High School		
	2019	2020	2021	2019	2020	2021
(1)	(2)	(3)	(4)	(5)	(6)	(7)
Gunung Meriah	6	6	6	1	1	1
Sinembah Tanjung Muda Hulu	14	14	14	4	5	5
Sibolangit	16	16	13	5	5	5
Kutalimbaru	14	14	14	9	9	8
Pancur Batu	17	17	18	15	16	15
Namo Rambe	12	12	13	7	7	7
Biru-Biru	15	15	15	6	7	7
Sinembah Tanjung Muda Hilir	14	15	15	6	7	5
Bangun Purba	18	19	19	3	4	4
Galang	26	26	23	8	9	8
Tanjung Morawa	24	24	24	19	19	19
Patumbak	7	7	7	6	6	6
Deli Tua	6	6	4	4	5	4
Sunggal	17	17	16	16	16	13
Hamparan Perak	20	20	20	16	16	16
Labuhan Deli	5	5	5	5	5	3
Percut Sei Tuan	20	20	20	19	19	19
Batang Kuis	11	11	11	8	8	8
Pantai Labu	17	17	17	8	8	9
Beringin	10	10	10	7	7	7
Lubuk Pakam	12	12	12	10	9	10
Pagar Merbau	16	16	16	7	7	7
<b>Deli Serdang</b>	<b>317</b>	<b>319</b>	<b>312</b>	<b>189</b>	<b>195</b>	<b>186</b>

Lanjutan Tabel/ Continued Table 4.1.10

Kecamatan Subdistrict	SMA/ Senior High School			SMK/ Vocational School		
	2019	2020	2021	2019	2020	2021
(1)	(8)	(9)	(10)	(11)	(12)	(13)
Gunung Meriah	1	1	1	-	-	-
Sinembah Tanjung Muda Hulu	1	2	2	2	2	2
Sibolangit	1	1	1	1	1	1
Kutalimbaru	5	5	4	-	1	2
Pancur Batu	7	7	7	5	5	6
Namo Rambe	4	4	4	2	2	2
Biru-Biru	4	4	4	2	2	2
Sinembah Tanjung Muda Hilir	3	4	4	-	-	-
Bangun Purba	2	1	2	1	1	1
Galang	4	4	4	3	3	2
Tanjung Morawa	10	11	11	9	9	9
Patumbak	4	4	4	2	2	2
Deli Tua	3	3	2	3	3	3
Sunggal	8	9	9	6	7	7
Hampan Perak	10	12	12	6	7	8
Labuhan Deli	2	2	2	1	1	1
Percut Sei Tuan	14	14	12	12	10	11
Batang Kuis	6	6	6	3	2	2
Pantai Labu	4	4	4	2	2	2
Beringin	3	4	3	6	6	6
Lubuk Pakam	8	8	8	6	6	6
Pagar Merbau	2	2	2	-	-	-
<b>Deli Serdang</b>	<b>106</b>	<b>112</b>	<b>108</b>	<b>72</b>	<b>72</b>	<b>75</b>

**Lanjutan Tabel/ Continued Table 4.1.10**

Kecamatan Subdistrict	Perguruan Tinggi/ University		
	2019	2020	2021
(1)	(11)	(12)	(13)
Gunung Meriah	1	1	–
Sinembah Tanjung Muda Hulu	1	2	–
Sibolangit	1	1	1
Kutalimbaru	5	5	3
Pancur Batu	7	7	3
Namo Rambe	4	4	–
Biru-Biru	4	4	–
Sinembah Tanjung Muda Hilir	3	4	–
Bangun Purba	2	1	–
Galang	4	4	–
Tanjung Morawa	10	11	1
Patumbak	4	4	1
Deli Tua	3	3	2
Sunggal	8	9	3
Hampan Perak	10	12	2
Labuhan Deli	2	2	2
Percut Sei Tuan	14	14	2
Batang Kuis	6	6	1
Pantai Labu	4	4	–
Beringin	3	4	1
Lubuk Pakam	8	8	4
Pagar Merbau	2	2	1
<b>Deli Serdang</b>	<b>106</b>	<b>112</b>	<b>27</b>

Sumber/Source: BPS, Pendataan Potensi Desa (Podes)/BPS-Statistics Indonesia, Village Potential Data Collection

**Tabel 4.1.11**      **Persentase Penduduk Usia 7-24 Tahun Menurut Jenis Kelamin, Kelompok Umur Sekolah dan Partisipasi Sekolah di Kabupaten Deli Serdang, 2019-2021**  
**Percentage of Population Aged 7-24 Years is Still in School by Sex and Age Group in Deli Serdang Regency, 2019-2021**

Jenis Kelamin Sex	Kelompok Umur Sekolah School Age Group	Tahun / Year		
		2019	2020	2021
(1)	(2)	(3)	(4)	(5)
Laki-Laki Male	7-12	99,57	100,00	100,00
	13-15	98,58	96,40	97,51
	16-18	74,42	84,16	79,81
	19-24	23,65	22,28	28,99
	7-24	73,20	72,07	68,09
Perempuan Female	7-12	99,70	99,60	100,00
	13-15	96,71	100,00	98,87
	16-18	80,41	72,81	77,82
	19-24	19,88	30,31	22,45
	7-24	72,01	73,01	66,24
Laki-laki+Perempuan Male+Female	7-12	99,63	99,80	100,00
	13-15	97,74	98,14	98,22
	16-18	77,55	78,56	78,84
	19-24	21,83	26,28	25,86
	7-24	72,62	72,53	67,19

Sumber/Source: Survei Sosial Ekonomi Nasional 2020 /National Socio Economic Survey 2020



**Tabel 4.1.12**      **Persentase Penduduk Berumur 10 Tahun ke Atas Menurut Partisipasi Sekolah di Kabupaten Deli Serdang, 2021**  
**Table**              **Percentage of Population Aged 10 Years and Over by Schooling Participation in Deli Serdang Regency, 2021**

Partisipasi Sekolah <i>Schooling Participation</i>	Jenis Kelamin/Sex		
	Laki-Laki <i>Male</i>	Perempuan <i>Female</i>	L + P <i>M + F</i>
(1)	(2)	(3)	(4)
Tidak /Belum Pernah Sekolah Not/Never Attending School	0.21	0.79	0.50
Masih Sekolah Attending School	23.15	21.80	22.49
Tidak Sekolah Lagi Not Attending School Anymore	76.63	77.40	77.01
<b>Jumlah / Total</b>	<b>100.00</b>	<b>100.00</b>	<b>100.00</b>

Sumber/Source: Survei Sosial Ekonomi Nasional 2020 /National Socio Economic Survey 2020

**Tabel 4.1.13**      **Angka Partisipasi Murni (APM) dan Angka Partisipasi Kasar (APK) Menurut Jenjang Pendidikan di Kabupaten Deli Serdang, 2021**  
**Table**                **Net Participation Rate and Gross Participation Rate by Educational Level in Deli Serdang Regency, 2021**

Jenjang Pendidikan <i>Educational Level</i>	Angka Partisipasi Murni (APM) <i>Net Participation Rates</i>	Angka Partisipasi Kasar (APK) <i>Gross Participation Rates</i>
(1)	(2)	(3)
SD/MI Elementary School	101.23	95.09
SMP/MTs Junior High School	94.34	73.19
SMA/SMK/MA Senior High School	98.17	82.23
Perguruan Tinggi University	25.47	25.67

Sumber/Source: Survei Sosial Ekonomi Nasional 2020 /National Socio Economic Survey 2020

**Tabel 4.1.14**      **Persentase Penduduk Berumur 10 Tahun ke Atas yang Melek Huruf Menurut Kelompok Umur dan Jenis Kelamin di Kabupaten Deli Serdang, 2020-2021**  
**Table**              **Percentage of Population Aged 10 Years and Gender are Literate by Age Group and Area of Residence in Deli Serdang Regency, 2020-2021**

Partisipasi Sekolah <i>Schooling Participation</i>	Laki-Laki <i>Male</i>		Perempuan <i>Female</i>		Laki-laki+ Perempuan <i>Male + Female</i>	
	2020	2021	2020	2021	2020	2021
(1)	(2)	(3)	(4)	(5)	(6)	(7)
10 - 14	0.00	0.00	0.38	0.00	0.18	0.00
15 - 24	0.28	0.00	0.00	0.00	0.14	0.00
25 - 40	0.00	0.37	0.00	0.00	0.00	0.19
41 - 64	0.27	0.08	0.44	0.44	0.35	0.26
65+	4.73	0.00	3.15	8.02	3.89	4.11

Sumber/Source: Survei Sosial Ekonomi Nasional 2020 /National Socio Economic Survey 2020

**Tabel 4.1.15** Jumlah Buku Perpustakaan, Arsip dan Dokumentasi di Kabupaten Deli Serdang, 2020  
**Table** Number of Library Book, Archives and Documentation in Deli Serdang Regency, 2020

Uraian	000 Karya Umum (jdl)		100 Filsafat(jdl)		200 Agama(jdl)		300 Ilmu Sosial(jdl)		400 Bahasa(jdl)	
	2020	2021	2020	2021	2020	2021	2020	2021	2020	2021
	(1)	(2)	(3)	(4)	(5)	(6)	(7)	(8)	(9)	(10)
R. Baca Umum	-	1	-	-	1	1	6	1	1	-
R. Baca Referensi	-	2	-	-	-	-	112	1	-	-
R. Baca Anak	-	-	-	-	-	-	-	-	-	-
Per. Keliling	-	-	-	-	-	-	-	-	-	-
<b>Jumlah/Total</b>	-	<b>3</b>	-	-	<b>1</b>	<b>1</b>	<b>118</b>	<b>2</b>	<b>1</b>	-

Lanjutan Tabel/ Continued Table 4.1.15

Uraian	500 Ilmu Murni(jdl)		600 Ilmu, Teknologi (Terapan) (jdl)		700 Seni, Sport (Rekreasi) (jdl)		800 Sastra(jdl)		900 Sejarah, Geografi, Biografi(jdl)	
	2020	2021	2020	2021	2020	2021	2020	2021	2020	2021
(1)	(12)	(13)	(14)	(15)	(16)	(17)	(18)	(19)	(20)	(21)
R. Baca Umum	3	-	20	3	1	-	3	22	4	-
R. Baca Referensi	46	-	2	-	-	-	1	-	-	-
R. Baca Anak	-	-	-	1	-	-	-	1	-	-
Per. Keliling	-	-	-	-	-	-	-	-	-	-
<b>Jumlah/Total</b>	<b>49</b>	<b>-</b>	<b>22</b>	<b>4</b>	<b>1</b>	<b>-</b>	<b>4</b>	<b>23</b>	<b>4</b>	<b>-</b>

Sumber/Source: Dinas Perpustakaan dan Arsip Kabupaten Deli Serdang /Office of Libraries and Archives Deli Serdang Regency

**Tabel 4.1.16** Jumlah Pengunjung Kantor Perpustakaan, Arsip dan Dokumentasi di Kabupaten Deli Serdang 2021  
**Table** Number of Visitors Library Office, Archives and Documentation in Deli Serdang Regency 2021

Bulan Month	SD		SMP		SMA		Mahasiswa	
	L	P	L	P	L	P	L	P
(1)	(2)	(3)	(4)	(5)	(6)	(7)	(8)	(9)
Januari / January	11	17	0	0	20	29	9	38
Pebruari / February	1	1	0	0	36	56	11	27
Maret / March	RENOVASI RUANG BACA UMUM, RUANG ANAK & REFERENSI							
April / April	5	2	0	1	0	107	5	7
Mei / May	0	5	2	1	0	22	2	26
Juni / June	5	25	2	9	3	18	9	61
Juli / July	36	18	2	5	0	29	16	64
Agustus / August	34	29	5	5	25	98	6	65
September / September	6	2	7	20	32	153	12	83
Oktober / October	13	8	6	13	32	91	25	70
Nopember / November	6	6	16	67	11	55	22	77
Desember / December	31	11	8	8	8	34	9	39
<b>Jumlah/Total</b>	<b>148</b>	<b>124</b>	<b>48</b>	<b>129</b>	<b>167</b>	<b>692</b>	<b>126</b>	<b>55</b>

Lanjutan Tabel/ *Continued Table 4.1.16*

Bulan Month	Umum		Keliling		Jumlah/ Total	
	L	P	L	P	L	P
(1)	(10)	(11)	(12)	(13)	(14)	(15)
Januari / January	34	40	0	0	74	124
Pebruari / February	5	16	0	0	53	100
Maret/ March	RENOVASI RUANG BACA, RUANG ANAK & REFERENSI					
April / April	6	18	37	59	53	194
Mei / May	124	143	0	0	128	197
Juni / June	52	46	27	43	98	202
Juli / July	59	68	76	105	189	289
Agustus / August	39	30	12	8	121	235
September / September	15	20	98	143	170	421
Oktober / October	24	35	73	63	173	280
Nopember / November	21	46	19	24	95	275
Desember / December	18	31	0	0	74	123
<b>Jumlah/Total</b>	<b>397</b>	<b>493</b>	<b>342</b>	<b>445</b>	<b>1228</b>	<b>2440</b>

Sumber/Source: Dinas Perpustakaan dan Arsip Kabupaten Deli Serdang /Office of Libraries and Archives Deli Serdang Regency

## 4.2 KESEHATAN HEALTH

**Tabel 4.2.1** Jumlah Desa/Kelurahan Yang Memiliki Sarana Kesehatan Menurut Kecamatan di Kabupaten Deli Serdang, 2019-2021  
*Number of Villages Having Health Facilities by Subdistrict in Deli Serdang Regency, 2019-2021*

Kecamatan Subdistrict	Rumah Sakit/ Hospital			Rumah Sakit Bersalin/ Maternity Hospital		
	2019	2020	2021	2019	2020	2021
(1)	(2)	(3)	(4)	(5)	(6)	(7)
Gunung Meriah	-	-	-	-	-	-
Sinembah Tanjung Muda Hulu	-	-	-	-	-	-
Sibolangit	-	-	-	-	-	-
Kutalimbaru	-	-	-	-	-	-
Pancur Batu	1	3	2	-	-	-
Namo Rambe	1	1	1	-	-	-
Biru-Biru	-	-	-	-	-	-
Sinembah Tanjung Muda Hilir	-	-	-	-	-	-
Bangun Purba	-	-	-	-	-	-
Galang	-	-	-	-	-	-
Tanjung Morawa	3	4	5	-	-	-
Patumbak	-	-	-	-	-	-
Deli Tua	3	3	3	-	-	-
Sunggal	3	1	2	-	-	-
Hamparan Perak	1	1	2	-	-	-
Labuhan Deli	1	1	1	-	-	-
Percut Sei Tuan	3	3	3	-	-	-
Batang Kuis	-	-	-	-	-	-
Pantai Labu	-	-	-	-	-	-
Beringin	1	1	1	-	-	-
Lubuk Pakam	3	3	2	-	-	-
Pagar Merbau	-	-	-	-	-	-
<b>Deli Serdang</b>	<b>20</b>	<b>21</b>	<b>22</b>	<b>-</b>	<b>-</b>	<b>-</b>



**Lanjutan Tabel/ Continued Table 4.2.1**

Kecamatan Subdistrict	Poliklinik Polyclinic			Puskesmas/ Public Health Center		
	2019	2020	2021	2019	2020	2021
(1)	(8)	(9)	(10)	(11)	(12)	(13)
Gunung Meriah	-	-	-	1	1	2
Sinembah Tanjung Muda Hulu	-	-	-	1	1	1
Sibolangit	3	2	2	2	2	1
Kutalimbaru	4	3	3	1	1	1
Pancur Batu	8	4	9	2	2	2
Namo Rambe	6	7	7	1	1	1
Biru-Biru	4	5	8	1	1	1
Sinembah Tanjung Muda Hilir	2	2	3	1	2	1
Bangun Purba	4	5	5	1	1	1
Galang	9	10	9	2	2	2
Tanjung Morawa	18	19	19	2	2	3
Patumbak	5	4	4	1	2	2
Deli Tua	3	3	1	1	1	1
Sunggal	15	14	14	3	5	2
Hampan Perak	8	6	10	2	3	3
Labuhan Deli	3	3	2	2	2	2
Percut Sei Tuan	16	16	17	3	4	3
Batang Kuis	7	8	7	1	1	1
Pantai Labu	1	1	2	1	1	1
Beringin	-	-	1	2	2	2
Lubuk Pakam	6	6	4	2	2	2
Pagar Merbau	2	1	1	1	1	1
<b>Deli Serdang</b>	<b>124</b>	<b>119</b>	<b>128</b>	<b>34</b>	<b>40</b>	<b>36</b>

Lanjutan Tabel/ Continued Table 4.2.1

Kecamatan Subdistrict	Puskesmas Pembantu/ Subsidiary of Public Health Center			Apotek/ Pharmacy		
	2019	2020	2021	2019	2020	2021
(1)	(14)	(15)	(16)	(17)	(18)	(19)
Gunung Meriah	3	3	3	–	–	–
Sinembah Tanjung Muda Hulu	3	4	4	–	–	1
Sibolangit	6	6	6	1	1	–
Kutalimbaru	4	4	4	–	–	–
Pancur Batu	6	5	4	9	10	10
Namo Rambe	5	5	5	2	6	4
Biru-Biru	3	3	3	2	2	1
Sinembah Tanjung Muda Hilir	5	4	5	–	1	1
Bangun Purba	2	2	1	2	2	1
Galang	6	6	5	3	6	4
Tanjung Morawa	9	9	9	10	14	13
Patumbak	4	4	4	5	5	5
Deli Tua	2	2	2	5	4	3
Sunggal	6	6	3	11	13	11
Hampanan Perak	9	9	7	12	9	14
Labuhan Deli	3	3	2	2	2	2
Percut Sei Tuan	11	11	12	14	18	15
Batang Kuis	4	4	4	5	6	6
Pantai Labu	6	6	7	3	3	3
Beringin	5	5	4	3	3	2
Lubuk Pakam	4	4	3	5	6	6
Pagar Merbau	6	6	6	2	1	2
<b>Deli Serdang</b>	<b>112</b>	<b>111</b>	<b>106</b>	<b>96</b>	<b>112</b>	<b>104</b>

Sumber/Source: BPS, Pendataan Potensi Desa (Podes) /BPS-Statistics Indonesia, Village Potential Data Collection

**Tabel 4.2.2** Jumlah Tenaga Kesehatan Menurut Kecamatan di Kabupaten Deli Serdang, 2021  
**Table** Number of Medical Personnel by Subdistrict in Deli Serdang Regency, 2021

Kecamatan Subdistrict	Tenaga Kesehatan/ Health Personnel				
	Dokter Doctor	Perawat Nurse	Bidan Midwife	Farmasi Pharmaceutical	Ahli Gizi tritionist
(1)	(2)	(3)	(4)	(5)	(6)
Gunung Meriah	4	3	15	1	0
Sinembah Tanjung Muda Hulu	4	8	41	1	3
Sibolangit	6	14	46	3	2
Kotalimbaru	4	7	34	2	2
Pancur Batu	41	57	75	17	8
Namo Rambe	20	29	86	5	1
Biru-Biru	6	10	49	2	1
Sinembah Tanjung Muda Hilir	3	12	31	2	0
Bangun Purba	4	6	29	2	1
Galang	9	15	58	5	3
Tanjung Morawa	131	120	128	16	5
Patumbak	5	8	40	3	4
Deli Tua	83	204	153	34	8
Sunggal	41	54	142	10	5
Hampan Perak	22	19	92	4	3
Labuhan Deli	34	15	64	3	1
Percut Sei Tuan	197	459	248	58	8
Batang Kuis	34	56	80	11	2
Pantai Labu	5	10	39	3	2
Beringin	37	29	64	6	3
Lubuk Pakam	259	616	219	57	27
Pagar Merbau	6	9	36	3	1
<b>Deli Serdang</b>	<b>955</b>	<b>1,760</b>	<b>1,769</b>	<b>248</b>	<b>90</b>

Sumber/Source: Dinas Kesehatan Kabupaten Deli Serdang /Public Health Service of Deli Serdang Regency

Lanjutan Tabel/ Continued Table 4.2.2

Kecamatan Subdistrict	Tenaga Kesehatan/ Health Personnel			Jumlah	Total
	Tenaga Tehnisi Medis Medical Personnel	Tenaga Sanitasi Sanitation Personnel	Tenaga Kesmas Health of Society Personnel		
(1)	(7)	(8)	(9)	(10)	
Gunung Meriah	0	0	1		24
Sinembah Tanjung Muda Hulu	1	0	1		59
Sibolangit	1	2	5		79
Kutalimbaru	1	2	4		56
Pancur Batu	7	6	8		219
Namo Rambe	3	3	6		153
Biru-Biru	1	0	7		76
Sinembah Tanjung Muda Hilir	1	2	4		55
Bangun Purba	2	0	2		46
Galang	1	2	3		96
Tanjung Morawa	4	1	7		412
Patumbak	3	1	5		69
Deli Tua	2	2	66		552
Sunggal	14	2	13		281
Hampan Perak	2	3	4		149
Labuhan Deli	2	4	8		131
Percut Sei Tuan	58	4	18		1,050
Batang Kuis	2	1	2		188
Pantai Labu	1	1	0		61
Beringin	4	0	4		147
Lubuk Pakam	20	9	111		1,318
Pagar Merbau	1	0	1		57
<b>Deli Serdang</b>	<b>131</b>	<b>45</b>	<b>280</b>		<b>5,278</b>

**Tabel 4.2.3** Jumlah Fasilitas Kesehatan Menurut Kecamatan di Kabupaten Deli Serdang, 2021  
**Table** Number of Health Facility by Subdistrict in Deli Serdang Regency, 2021

Kecamatan Subdistrict	Rumah Sakit Hospital	Puskesmas Public Health Center	Puskesmas Pembantu Public Health Sub Center	Posyandu Maternal & Child Health Center
(1)	(2)	(3)	(4)	(5)
Gunung Meriah	0	1	2	12
Sinembah Tanjung Muda Hulu	0	1	3	21
Sibolangit	0	2	6	49
Kutalimbaru	0	1	4	56
Pancur Batu	2	2	6	81
Namo Rambe	1	1	5	47
Biru-Biru	0	1	3	51
Sinembah Tanjung Muda Hilir	0	1	5	57
Bangun Purba	0	1	3	53
Galang	0	2	6	81
Tanjung Morawa	4	2	8	140
Patumbak	0	1	4	56
Deli Tua	2	1	2	37
Sunggal	1	3	6	127
Hampan Perak	1	2	8	117
Labuhan Deli	1	2	3	54
Percut Sei Tuan	4	3	11	192
Batang Kuis	1	1	4	47
Pantai Labu	0	1	6	46
Beringin	1	2	5	52
Lubuk Pakam	4	2	4	52
Pagar Merbau	0	1	6	43
<b>Deli Serdang</b>	<b>22</b>	<b>34</b>	<b>110</b>	<b>1,471</b>

Sumber/Source: Dinas Kesehatan Kabupaten Deli Serdang /Public Health Service of Deli Serdang Regency

Lanjutan Tabel/ Continued Table 4.2.3

Kecamatan Subdistrict	Klinik/ Balai Kesehatan Clinic/ Health Center	Polindes Village Maternity	Poskesdes Village Health Center	Prakter Dokter Private Physician	Praktek Bidan Private Midwife
(1)	(6)	(7)	(8)	(9)	(10)
Gunung Meriah	0	0	5	0	0
Sinembah Tanjung Muda Hulu	0	0	17	1	4
Sibolangit	1	0	10	0	2
Kutalimbaru	3	0	8	0	40
Pancur Batu	5	0	10	12	57
Namo Rambe	11	0	3	8	28
Biru-Biru	6	0	11	2	31
Sinembah Tanjung Muda Hilir	2	0	10	2	16
Bangun Purba	4	0	9	1	0
Galang	11	0	13	3	32
Tanjung Morawa	40	0	9	12	74
Patumbak	10	0	1	10	0
Deli Tua	8	0	0	4	6
Sunggal	36	0	2	19	71
Hampan Perak	8	0	9	6	66
Labuhan Deli	3	0	0	5	28
Percut Sei Tuan	22	0	8	29	115
Batang Kuis	7	0	7	5	40
Pantai Labu	4	0	11	2	17
Beringin	5	0	6	6	36
Lubuk Pakam	18	0	2	21	33
Pagar Merbau	3	0	8	2	16
<b>Deli Serdang</b>	<b>207</b>	<b>0</b>	<b>159</b>	<b>150</b>	<b>712</b>

**Tabel 4.2.4** Jumlah Dokter Spesialis, Dokter Umum, dan Dokter Gigi Menurut Kecamatan di Kabupaten Deli Serdang, 2020  
**Table** Number of Specialist Doctor, Generalist Doctor, and Dentist by Subdistrict in Deli Serdang, 2020

Kecamatan Subdistrict	Dokter Spesialis Specialist Doctors	Dokter Umum Generalist Doctors	Dokter Gigi Dentist
(1)	(2)	(3)	(4)
Gunung Meriah	0	4	1
Sinembah Tanjung Muda Hulu	0	4	1
Sibolangit	0	6	3
Kutalimbaru	0	4	1
Pancur Batu	20	21	6
Namo Rambe	10	10	2
Biru-Biru	0	6	2
Sinembah Tanjung Muda Hilir	0	3	1
Bangun Purba	0	4	1
Galang	0	9	2
Tanjung Morawa	42	89	8
Patumbak	0	5	4
Deli Tua	46	37	4
Sunggal	15	26	8
Hampan Perak	6	16	5
Labuhan Deli	12	22	4
Percut Sei Tuan	96	101	15
Batang Kuis	16	18	4
Pantai Labu	0	5	1
Beringin	20	17	6
Lubuk Pakam	162	97	6
Pagar Merbau	0	6	1
<b>Deli Serdang</b>	<b>445</b>	<b>510</b>	<b>86</b>

Catatan/Note: -

Sumber/Source: Dinas Kesehatan Kabupaten Deli Serdang /Public Health Service of Deli Serdang Regency

**Tabel 4.2.5**  
**Table**

**Jumlah Dokter Spesialis, Dokter Umum, dan Dokter Gigi Menurut Sarana Pelayanan Kesehatan di Kabupaten Deli Serdang, 2021**  
**Number of Specialist Doctor, Generalist Doctor, and Dentist by Type of Health Facility in Deli Serdang Regency, 2021**

<i>Unit Kerja Work Unit</i>	<i>Dokter Spesialis Specialist Doctors</i>	<i>Dokter Umum Generalist Doctors</i>	<i>Dokter Gigi Dentist</i>
(1)	(2)	(3)	(4)
<b>Puskesmas/Public Health Center</b>	1	171	59
<b>Rumah Sakit/Hospital</b>	322	213	26
<b>Dinkes Kabupaten</b>	-	3	1
<b>Institusi Diknakes/Diklat</b>	-	-	-
<b>Sarana Kesehatan lain</b>	4	16	-
<b>Jumlah / Total</b>	<b>327</b>	<b>403</b>	<b>86</b>

Sumber/Source: Dinas Kesehatan Kabupaten Deli Serdang /Public Health Service of Deli Serdang Regency



**Tabel 4.2.6**      **Persentase Balita yang Pernah Mendapat Imunisasi Menurut Jenis Imunisasi di Kabupaten Deli Serdang, 2016-2020**  
**Table**              **Percentage of Children Under Five Years Who Had Immunization by Type of Immunization in Deli Serdang Regency, 2016-2020**

<i>Unit Kerja Work Unit</i>	2016	2017	2018	2019	2020
(1)	(2)	(3)	(4)	(5)	(6)
<b>BCG</b>	96,88	98,79	98,49	98,28	93,0
<b>Campak/Measles</b>	98,10	99,85	99,24	97,10	90,0
<b>DPT</b>	98,20	100,00	99,25	97,54	87,6
<b>Polio</b>	98,23	100,00	99,14	94,44	89,9
<b>Hepatitis B</b>	96,03	96,77	96,90	95,03	91,8

Sumber/Source: Dinas Kesehatan Kabupaten Deli Serdang /Public Health Service of Deli Serdang Regency

**Tabel 4.2.7** Jumlah Balita yang Pernah Mendapat Imunisasi Menurut Jenis Imunisasi dan Kecamatan di Kabupaten Deli Serdang, 2020  
**Table** Number of Children Under Five Years Who Had Immunization by Type of Immunization and Subdistrict in Deli Serdang Regency, 2020

Kecamatan Subdistrict	Jenis Imunisasi/Type of Immunization				
	BCG	Campak	DPT	Polio	Hepatitis
(1)	(2)	(3)	(4)	(5)	(6)
Gunung Meriah	60	59	58	56	50
Sinembah Tanjung Muda Hulu	291	291	284	289	286
Sibolangit	481	477	474	473	482
Kutalimbaru	700	702	682	714	614
Pancur Batu	2 462	2 038	2 041	2 152	1 799
Namo Rambe	820	797	848	848	859
Biru-Biru	834	829	827	829	800
Sinembah Tanjung Muda Hilir	707	665	685	684	691
Bangun Purba	509	528	526	526	493
Galang	1 467	1 458	1 462	1 376	1 468
Tanjung Morawa	4 465	4 122	4 126	4 412	4 436
Patumbak	2 136	1 986	1 719	1 900	1 828
Deli Tua	1 476	1 406	1 358	1 341	1 395
Sunggal	5 782	5 680	5 732	5 750	5 345
Hampan Perak	3 596	3 575	3 594	3 594	3 547
Labuhan Deli	1 410	1 431	1 406	1 360	1 411
Percut Sei Tuan	7 938	7 409	6 822	7 080	8 856
Batang Kuis	1 136	1 128	1 293	1 293	1 309
Pantai Labu	1 028	1 032	1 017	1 027	1 038
Beringin	1 214	1 199	1 183	1 187	1 195
Lubuk Pakam	1 859	2 195	1 752	2 061	1 888
Pagar Merbau	828	879	896	896	901
<b>Deli Serdang</b>	<b>41 199</b>	<b>39 886</b>	<b>38 785</b>	<b>39 848</b>	<b>40 691</b>

Sumber/Source: Dinas Kesehatan Kabupaten Deli Serdang /Public Health Service of Deli Serdang Regency

**Tabel 4.2.8**      **Jumlah Kasus 10 Penyakit Terbanyak di Kabupaten Deli Serdang, 2019-2020**  
**Table**              **Number of Cases of the 10 Most Diseases in Deli Serdang Regency, 2019-2020**

Jenis Penyakit <i>The Type of Disease</i>	2019	Jenis Penyakit <i>The Type of Disease</i>	2020
(1)	(2)	(3)	(4)
Hipertensi Essensial	40 671	Hipertensi Essensial	20 375
Influenza	31 678	Influenza	11 523
Gastritis	23 154	Faringitis Akut	11 093
Gastroenteritis (termasuk kolera, giardiasis)	13 903	Gastritis	10 551
Faringitis	13 648	Diabetes Mellitus Type 2	4 586
Diabetes Mellitus Type 2	10 446	Artritis Rheumatoid	4 436
Artritis Rheumatoid	10 027	Gastroenteritis (termasuk kolera, giardiasis)	3 923
Rinitis Alergy	5 350	Dermatitis Attopik	2 771
Arthritis Osteoarthritis	4 690	Tonsilitis Akut	2 173
Diabetes Mellitus Type 1	4 239	Dermatitis Kontak alergi	1 512

Sumber/Source: Dinas Kesehatan Kabupaten Deli Serdang /Public Health Service of Deli Serdang Regency

**Tabel 4.2.9** Jumlah Bayi Lahir, Bayi Berat Badan Lahir Rendah (BBLR), BBLR Dirujuk, dan Bergizi Buruk di Kabupaten Deli Serdang, 2016-2021  
**Table** Number of Births, Babies with Low Birth Weights (LBW), Treated LBW, and Malnutrition Cases in Deli Serdang Regency, 2016-2021

Tahun Year	Bayi Lahir Births	BBLR/LBW		
		Jumlah Total	Dirujuk Treated	Gizi Buruk Malnutrition
(1)	(2)	(3)	(4)	(5)
2016	44 724	195	21	13
2017	44 656	234	19	14
2018	44 550	203	-	14
2019	43 982	184	-	1
2020	44 298	90	-	8
2021	40 291	53	0	2

Sumber/Source: Dinas Kesehatan Kabupaten Deli Serdang /Public Health Service of Deli Serdang Regency

**Tabel 4.2.10** Jumlah Bayi Lahir, Bayi Berat Badan Lahir Rendah (BBLR), BBLR Dirujuk, dan Bergizi Buruk di Kabupaten Deli Serdang, 2021  
**Table** Number of Births, Babies with Low Birth Weights (LBW), Treated LBW, and Malnutrition Cases in Deli Serdang Regency, 2021

Kecamatan Subdistrict	Bayi Lahir Births	Jumlah Total	BBLR/LBW Dirujuk Treated	Gizi Buruk Malnutrition
(1)	(2)	(3)	(4)	(5)
Gunung Meriah	42	0	0	0
Sinembah Tanjung Muda Hulu	290	0	0	0
Sibolangit	422	0	0	0
Kutalimbaru	576	3	0	0
Pancur Batu	1 908	0	0	0
Namo Rambe	854	0	0	0
Biru-Biru	800	0	0	0
Sinembah Tanjung Muda Hilir	720	0	0	0
Bangun Purba	509	0	0	0
Galang	1 173	6	0	0
Tanjung Morawa	4 395	7	0	0
Patumbak	1 895	0	0	0
Deli Tua	1 339	0	0	0
Sunggal	5 359	4	0	0
Hampan Perak	3 454	0	0	0
Labuhan Deli	1 408	0	0	0
Percut Sei Tuan	8 903	0	0	1
Batang Kuis	1 315	10	0	1
Pantai Labu	1 009	5	0	0
Beringin	1 160	9	0	0
Lubuk Pakam	1 897	9	0	0
Pagar Merbau	863	0	0	0
<b>Deli Serdang</b>	<b>40 291</b>	<b>53</b>	<b>0</b>	<b>2</b>

Sumber/Source: Dinas Kesehatan Kabupaten Deli Serdang /Public Health Service of Deli Serdang Regency

**Tabel 4.2.11** Jumlah Ibu Hamil, Melakukan Kunjungan K1, Melakukan Kunjungan K4, Kurang Energi Kronis (KEK), dan Mendapat Tablet Zat Besi (Fe), 2016-2021  
**Table** Number of Pregnant Women, Those with One Visit and four Visits of Antenatal Care, Chronic Energy Deficiency (CED), and Receiving Iron Supplement, 2016-2021

Tahun Years	Jumlah Ibu Hamil Pregnant Women	Melakukan Kunjungan K1 One Visit	Melakukan Kunjungan K4 Four Visits	Kurang Energi Kronis (KEK) Chronic Energy Deficiency (CED)	Mendapat Zat Besi (Fe) Receiving Iron Supplement
(1)	(2)	(3)	(4)	(5)	(6)
2016	49 197	48 381	47 640	83	47 640
2017	49 122	48 541	47 409	87	47 409
2018	49 005	48 553	47 169	46	47 169
2019	48 877	48 386	45 673	127	45 918
2020	48 727	47 645	44 304	159	44 279
2021	46 072	44 874	43 449	437	43 449

Sumber/Source: Dinas Kesehatan Kabupaten Deli Serdang /Public Health Service of Deli Serdang Regency

**Tabel 4.2.12** Jumlah Kasus HIV/AIDS, IMS, DBD, Diare, TB, dan Malaria Menurut Kecamatan di Kabupaten Deli Serdang, 2021  
**Table** Number of Cases of HIV/AIDS, Sexually Transmitted Infection, Dengue Fever, Diarrhea, Tuberculosis (TB) and Malaria by Subdistrict in Deli Serdang Regency, 2021

Kecamatan Subdistrict	HIV/ AIDS	IMS Sexually Transmit- ed Infection	DBD Dengue Fever	Diare Diarrhea	TB Tubercu- losis	Malaria
(1)	(2)	(3)	(4)	(5)	(6)	(7)
Gunung Meriah	0	1	0	284	14	0
Sinembah Tanjung Muda Hulu	2	0	0	328	22	0
Sibolangit	1	0	0	557	43	0
Kutalimbaru	0	0	2	1 119	45	0
Pancur Batu	5	0	33	2 581	151	0
Namo Rambe	0	0	51	87	42	0
Biru-Biru	0	0	4	841	43	0
Sinembah Tanjung Muda Hilir	0	0	15	1 038	43	0
Bangun Purba	0	0	31	292	38	0
Galang	9	6	8	1 444	99	0
Tanjung Morawa	21	2	119	5 449	281	0
Patumbak	0	0	19	455	127	0
Deli Tua	0	0	28	1 606	140	0
Sunggal	6	5	80	2 960	296	0
Hampanan Perak	0	2	34	2 200	198	0
Labuhan Deli	0	0	39	1 381	91	0
Percut Sei Tuan	32	0	141	5 721	671	0
Batang Kuis	0	0	50	560	127	0
Pantai Labu	3	0	6	1 386	30	0
Beringin	1	0	25	1 312	107	0
Lubuk Pakam	67	0	86	1 131	371	0
Pagar Merbau	0	0	32	975	38	0
<b>Deli Serdang</b>	<b>147</b>	<b>16</b>	<b>803</b>	<b>33 707</b>	<b>3 017</b>	<b>0</b>

Sumber/Source: Dinas Kesehatan Kabupaten Deli Serdang /Public Health Service of Deli Serdang Regency

**Tabel 4.2.13** Jumlah Klinik Keluarga Berencana (KKB) dan Pos Pelayanan Keluarga Berencana Desa (PPKBD) Menurut Kecamatan, 2021  
**Table** Jumlah of Family Planning Clinics and Village Family Planning Service Units by Subdistrict, 2021

Kecamatan Subdistrict	KKB Family Planning Clinics	PPKBD Village Family Planning Service Units
(1)	(2)	(3)
Gunung Meriah	1	12
Sinembah Tanjung Muda Hulu	1	20
Sibolangit	2	30
Kutalimbaru	1	14
Pancur Batu	4	25
Namo Rambe	2	36
Biru-Biru	3	17
Sinembah Tanjung Muda Hilir	1	15
Bangun Purba	2	24
Galang	6	29
Tanjung Morawa	10	26
Patumbak	3	8
Deli Tua	3	6
Sunggal	7	17
Hampan Perak	3	20
Labuhan Deli	3	5
Percut Sei Tuan	7	20
Batang Kuis	2	11
Pantai Labu	1	19
Beringin	3	11
Lubuk Pakam	10	13
Pagar Merbau	2	16
<b>Deli Serdang</b>	<b>77</b>	<b>394</b>

Sumber/Source: Dinas Pengendalian Penduduk, KB dan Pemberdayaan Perempuan, Perlindungan Anak Kab. Deli Serdang/Department of Population Control, Family Planning, and Women's Empowerment Deli Serdang Regency



**Tabel 4.2.14** Jumlah Pasangan Usia Subur dan Peserta KB Aktif Menurut Kecamatan di Kabupaten Deli Serdang, 2021  
**Table** Number of Eligible Couples and Family Planning Participants by Subdistrict in Deli Serdang Regency, 2021

Kecamatan Subdistrict	Jumlah PUS Eligible Couples	Peserta KB Family Planning Participants			
		IUD	MOW	MOP	Kondom Condom
(1)	(2)	(3)	(4)	(5)	(6)
Gunung Meriah	572	8	28	0	41
Sinembah Tanjung Muda Hulu	3 430	57	373	1	202
Sibolangit	4 302	110	249	0	268
Kutalimbaru	8 093	229	223	6	364
Pancur Batu	15 924	998	686	145	377
Namo Rambe	7 643	514	540	65	289
Biru-Biru	9 043	842	612	23	442
Sinembah Tanjung Muda Hilir	6 222	514	328	5	576
Bangun Purba	5 815	344	204	40	162
Galang	15 164	1 226	481	169	671
Tanjung Morawa	45 948	2 455	1 305	670	3 030
Patumbak	16 496	1 102	798	291	1 082
Deli Tua	11 463	625	825	91	426
Sunggal	53 107	4 862	1 442	437	2 104
Hampan Perak	35 085	1 721	530	121	1 450
Labuhan Deli	15 260	1 017	483	245	779
Percut Sei Tuan	95 476	9 844	2 958	1 125	4 398
Batang Kuis	14 241	708	491	139	779
Pantai Labu	9 081	289	274	106	216
Beringin	13 056	889	400	81	629
Lubuk Pakam	20 711	1 863	1 241	277	1 773
Pagar Merbau	9 119	531	304	5	340
<b>Deli Serdang</b>	<b>415 251</b>	<b>30 748</b>	<b>14 775</b>	<b>3 979</b>	<b>20 438</b>

Lanjutan Tabel/ Continued Table 4.2.14

Kecamatan Subdistrict	Peserta KB Family Planning Participants			
	Implan Implants	Suntikan Injection	Pil Pill	Jumlah Total
(1)	(7)	(8)	(9)	(10)
Gunung Meriah	69	126	126	398
Sinembah Tanjung Muda Hulu	740	529	558	2 460
Sibolangit	777	690	649	2 743
Kutalimbaru	1 318	1 713	1 140	5 293
Pancur Batu	2 578	3 179	2 469	10 432
Namo Rambe	1 558	1 288	917	5 171
Biru-Biru	1 140	1 480	1 500	6 039
Sinembah Tanjung Muda Hilir	963	881	807	4 074
Bangun Purba	1 270	1 161	658	3 839
Galang	1 680	2 681	3 203	10 111
Tanjung Morawa	4 334	8 850	9 680	30 261
Patumbak	1 620	2 738	3 185	10 816
Deli Tua	1 092	2 273	2 058	7 390
Sunggal	5 702	10 078	10 265	34 890
Hamparan Perak	3 131	5 721	10 307	22 981
Labuhan Deli	1 753	2 584	3 102	9 983
Percut Sei Tuan	13 258	15 988	16 280	63 851
Batang Kuis	2 117	2 844	2 590	9 688
Pantai Labu	1 172	1 980	1 927	5 964
Beringin	1 781	2 240	2 485	8 505
Lubuk Pakam	2 309	2 435	4 044	13 942
Pagar Merbau	1 116	1 641	2 220	6 167
<b>Deli Serdang</b>	<b>51 478</b>	<b>73 100</b>	<b>80 470</b>	<b>224 998</b>

Sumber/Source: Dinas Pengendalian Penduduk, KB dan Pemberdayaan Perempuan, Perlindungan Anak Kab. Deli Serdang/Department of Population Control, Family Planning, and Women's Empowerment Deli Serdang Regency

**Tabel 4.2.15** Perkiraan Permintaan Masyarakat (PPM) Peserta KB Aktif Menurut Kecamatan di Kabupaten Deli Serdang, 2021  
**Table** PPM Family Planning Participants by Subdistrict in Deli Serdang Regency, 2021

Kecamatan Subdistrict	IUD	MOW	MOP	Kondom Condom	Implan Implants
(1)	(2)	(3)	(4)	(5)	(6)
Gunung Meriah	1	16	0	15	43
Sinembah Tanjung Muda Hulu	589	194	76	472	1 295
Sibolangit	25	203	2	73	450
Kutalimbaru	53	357	3	56	568
Pancur Batu	256	792	24	161	1 170
Namo Rambe	67	433	6	78	602
Biru-Biru	218	808	6	151	717
Sinembah Tanjung Muda Hilir	144	540	8	87	448
Bangun Purba	35	199	15	79	327
Galang	137	356	41	149	563
Tanjung Morawa	6	852	3	47	322
Patumbak	245	470	6	193	730
Deli Tua	112	325	13	35	388
Sunggal	357	1 074	18	321	1 420
Hampan Perak	208	252	10	132	996
Labuhan Deli	198	172	15	42	488
Percut Sei Tuan	1 022	665	46	236	3 771
Batang Kuis	87	264	14	56	698
Pantai Labu	131	337	14	69	726
Beringin	135	378	13	89	789
Lubuk Pakam	198	373	11	113	572
Pagar Merbau	131	212	2	139	545
<b>Deli Serdang</b>	<b>4 362</b>	<b>9 272</b>	<b>346</b>	<b>2 793</b>	<b>17 565</b>

Lanjutan Tabel/ Continued Table 4.2.15

Kecamatan Subdistrict	Suntikan Injection	Pil Pill	Total PA	Jumlah PUS	Implan Implants
(1)	(7)	(8)	(9)	(10)	(11)
Gunung Meriah	31	12	113	393	43
Sinembah Tanjung Muda Hulu	6 392	3 638	13 337	31 956	1 295
Sibolangit	468	249	1 467	3 038	450
Kutalimbaru	1 340	497	2 877	5 967	568
Pancur Batu	2 274	1 023	5 639	14 401	1 107
Namo Rambe	872	257	2 316	6 936	602
Biru-Biru	1 209	606	3 716	6 458	717
Sinembah Tanjung Muda Hilir	1 060	242	2 529	5 280	448
Bangun Purba	1 016	362	2 034	3 679	327
Galang	2 335	1 443	5 025	10 641	563
Tanjung Morawa	232	44	854	2 263	322
Patumbak	2 882	1 476	6 004	14 171	730
Deli Tua	1 372	542	2 788	7 593	388
Sunggal	4 879	2 652	10 736	31 024	1 420
Hampan Perak	6 781	3 492	11 814	26 692	996
Labuhan Deli	2 279	1 006	4 213	9 257	488
Percut Sei Tuan	9 334	4 319	19 421	58 860	3 771
Batang Kuis	2 240	723	4 083	10 018	698
Pantai Labu	2 102	1 409	4 793	8 287	726
Beringin	2 708	1 217	5 330	9 934	789
Lubuk Pakam	1 850	915	4 039	10 961	572
Pagar Merbau	1 386	1 297	3 722	6 383	545
<b>Deli Serdang</b>	<b>54 985</b>	<b>27 421</b>	<b>116 841</b>	<b>284 192</b>	<b>17 565</b>

Sumber/Source: Dinas Pengendalian Penduduk, KB dan Pemberdayaan Perempuan, Perlindungan Anak Kab. Deli Serdang/Department of Population Control, Family Planning, and Women's Empowerment Deli Serdang Regency

**Tabel 4.2.16** Perkiraan Permintaan Masyarakat (PPM) Peserta KB Baru Menurut Kecamatan di Kabupaten Deli Serdang, 2021  
**Table** PPM New Family Planning Participants by Subdistrict in Deli Serdang Regency, 2021

Kecamatan Subdistrict	IUD	MOW	MOP	Kondom Condom
(1)	(2)	(3)	(4)	(5)
Gunung Meriah	3	1	0	5
Sinembah Tanjung Muda Hulu	17	3	0	27
Sibolangit	23	4	0	36
Kutalimbaru	44	8	1	68
Pancur Batu	82	16	1	128
Namo Rambe	40	6	1	62
Biru-Biru	47	9	1	74
Sinembah Tanjung Muda Hilir	32	6	1	51
Bangun Purba	31	6	1	48
Galang	77	15	1	120
Tanjung Morawa	241	46	4	376
Patumbak	84	16	1	132
Deli Tua	58	11	1	91
Sunggal	277	53	5	432
Hampan Perak	240	46	4	374
Labuhan Deli	91	17	1	141
Percut Sei Tuan	470	89	9	731
Batang Kuis	77	15	1	121
Pantai Labu	51	10	1	79
Beringin	72	14	1	112
Lubuk Pakam	106	20	2	165
Pagar Merbau	46	9	1	71
<b>Deli Serdang</b>	<b>2 209</b>	<b>420</b>	<b>38</b>	<b>3 444</b>

Lanjutan Tabel/ Continued Table 4.2.16

Kecamatan Subdistrict	Suntikan Injection	Pil Pill	Total PA	Jumlah PUS
(1)	(6)	(7)	(8)	(9)
Gunung Meriah	14	14	41	572
Sinembah Tanjung Muda Hulu	87	87	243	3430
Sibolangit	116	115	323	4302
Kutalimbaru	217	216	608	8093
Pancur Batu	410	407	1 147	15924
Namo Rambe	197	196	551	7643
Biru-Biru	236	234	660	9043
Sinembah Tanjung Muda Hilir	162	161	453	6222
Bangun Purba	154	153	432	5815
Galang	385	382	1 076	15164
Tanjung Morawa	1202	1195	3 364	45948
Patumbak	422	419	1 180	16496
Deli Tua	290	288	812	11463
Sunggal	1 383	1 374	3 870	53107
Hampan Perak	1 197	1 189	3 350	35085
Labuhan Deli	452	449	1 264	15260
Percut Sei Tuan	2 347	2 331	6 564	95476
Batang Kuis	386	383	1 080	14241
Pantai Labu	252	251	707	9081
Beringin	359	357	1 005	13056
Lubuk Pakam	529	525	1 479	20711
Pagar Merbau	227	226	637	9119
<b>Deli Serdang</b>	<b>11 024</b>	<b>10 952</b>	<b>30 846</b>	<b>415251</b>

Sumber/Source: Dinas Pengendalian Penduduk, KB dan Pemberdayaan Perempuan, Perlindungan Anak Kab. Deli Serdang/Department of Population Control, Family Planning, and Women's Empowerment Deli Serdang Regency

**Tabel 4.2.17** Jumlah Institusi Masyarakat Pengelola Program KB Nasional Menurut Kecamatan di Kabupaten Deli Serdang, 2021  
**Table** Number of Institutor National Family Planning Program By Subdistrict in Deli Serdang Regency, 2021

Kecamatan Subdistrict	312PPKBD					Jumlah Total
	Awal Early	Dasar Base	Berkembang Expand	Mandiri Self Supporting		
(1)	(2)	(3)	(4)	(5)	(6)	
Gunung Meriah	0	0	12	0	12	
Sinembah Tanjung Muda Hulu	0	8	12	0	20	
Sibolangit	0	4	26	0	30	
Kutalimbaru	0	3	11	0	14	
Pancur Batu	0	10	15	0	25	
Namo Rambe	0	2	34	0	36	
Biru-Biru	0	10	7	0	17	
Sinembah Tanjung Muda Hilir	0	0	15	0	15	
Bangun Purba	0	2	22	0	24	
Galang	0	1	28	0	29	
Tanjung Morawa	0	11	15	0	26	
Patumbak	0	0	8	0	8	
Deli Tua	0	1	5	0	6	
Sunggal	0	9	8	0	17	
Hampan Perak	0	3	17	0	20	
Labuhan Deli	0	0	5	0	5	
Percut Sei Tuan	0	6	14	0	20	
Batang Kuis	0	0	11	0	11	
Pantai Labu	0	0	19	0	19	
Beringin	0	4	7	0	11	
Lubuk Pakam	0	1	12	0	13	
Pagar Merbau	0	7	9	0	16	
<b>Deli Serdang</b>	<b>0</b>	<b>82</b>	<b>312</b>	<b>0</b>	<b>394</b>	

Lanjutan Tabel/ Continued Table 4.2.17

Kecamatan Subdistrict	7Sub PPKBD				
	Awal Early	Dasar Base	Berkembang Expand	Mandiri Self Supporting	Jumlah Total
(1)	(7)	(8)	(9)	(10)	(11)
Gunung Meriah	0	19	0	0	19
Sinembah Tanjung Muda Hulu	0	27	17	0	44
Sibolangit	0	87	0	0	87
Kutalimbaru	0	100	0	0	100
Pancur Batu	0	108	8	0	116
Namo Rambe	0	35	30	0	65
Biru-Biru	0	50	38	0	87
Sinembah Tanjung Muda Hilir	0	80	0	0	80
Bangun Purba	0	45	46	0	91
Galang	0	13	110	0	125
Tanjung Morawa	0	13	176	0	189
Patumbak	0	52	0	0	52
Deli Tua	0	45	0	0	45
Sunggal	0	155	7	0	162
Hampan Perak	0	189	32	0	220
Labuhan Deli	0	69	0	0	69
Percut Sei Tuan	0	208	46	0	254
Batang Kuis	0	45	30	0	75
Pantai Labu	0	31	45	0	76
Beringin	0	27	62	0	89
Lubuk Pakam	0	36	63	0	104
Pagar Merbau	0	24	45	0	69
<b>Deli Serdang</b>	<b>0</b>	<b>1 458</b>	<b>755</b>	<b>0</b>	<b>2 218</b>



Lanjutan Tabel/ Continued Table 4.2.17

Kecamatan Subdistrict	PPKBD		Lingkungan Dusun	Sub PPKBD	
	Target Goals	Aktif Active		Target Goals	Aktif Active
(1)	(12)	(13)	(14)	(15)	(16)
Gunung Meriah	-	12	19	-	19
Sinembah Tanjung Muda Hulu	-	20	44	-	44
Sibolangit	-	30	87	-	87
Kutalimbaru	-	14	100	-	100
Pancur Batu	-	25	116	-	116
Namo Rambe	-	36	65	-	65
Biru-Biru	-	17	88	-	87
Sinembah Tanjung Muda Hilir	-	15	80	-	80
Bangun Purba	-	24	91	-	91
Galang	-	29	123	-	125
Tanjung Morawa	-	26	189	-	189
Patumbak	-	8	52	-	52
Deli Tua	-	6	45	-	45
Sunggal	-	17	162	-	162
Hampan Perak	-	20	221	-	220
Labuhan Deli	-	5	69	-	69
Percut Sei Tuan	-	20	254	-	254
Batang Kuis	-	11	75	-	75
Pantai Labu	-	19	76	-	76
Beringin	-	11	89	-	89
Lubuk Pakam	-	13	104	-	104
Pagar Merbau	-	16	69	-	69
<b>Deli Serdang</b>	<b>-</b>	<b>394</b>	<b>2218</b>	<b>-</b>	<b>2 218</b>

Sumber/Source: Dinas Pengendalian Penduduk, KB dan Pemberdayaan Perempuan, Perlindungan Anak Kab. Deli Serdang/Department of Population Control, Family Planning, and Women's Empowerment Deli Serdang Regency

### 4.3 AGAMA DAN SOSIAL LAINNYA RELIGION AND OTHER SOCIAL AFFAIR

**Tabel 4.3.1** Jumlah Penduduk Menurut Kecamatan dan Agama yang Dianut di Kabupaten Deli Serdang, 2020  
*Population by Subdistrict and Religion in Deli Serdang Regency, 2021*

Kecamatan Subdistrict	Islam	Protestan Protestant	Katolik Catholic	Hindu	Budha Buddha	Lainnya Others
(1)	(2)	(3)	(4)	(5)	(6)	(7)
Gunung Meriah	373	2 620	682	-	-	-
Sinembah Tanjung Muda Hulu	5 171	5 670	6 895	-	-	-
Sibolangit	3 875	7 100	5 446	-	850	-
Kutalimbaru	27 464	11 300	4 428	-	100	-
Pancur Batu	52 769	14 200	6 038	-	620	-
Namo Rambe	17 388	4 475	3 579	-	250	-
Biru-Biru	13 834	5 475	5 5050	-	153	-
Sinembah Tanjung Muda Hilir	15 276	9 957	8 455	-	-	-
Bangun Purba	18 603	4 151	1 203	-	-	-
Galang	55 553	2 300	1 075	-	1 823	-
Tanjung Morawa	173 683	21 720	7 846	-	8 325	-
Patumbak	80 271	3 450	3 569	-	100	-
Deli Tua	55 551	6 108	2 168	-	2 015	-
Sunggal	208 417	3 450	3 569	-	2 150	-
Hampan Perak	128 738	6 320	4 722	-	2 150	-
Labuhan Deli	55 573	2 200	626	-	958	-
Percut Sei Tuan	321 974	22 357	4 911	-	6 780	-
Batang Kuis	56 974	3 600	856	-	921	-
Pantai Labu	41 737	2 350	4 359	-	3 500	-
Beringin	41 365	3 240	143	-	780	-
Lubuk Pakam	173 683	21 081	459	-	9 350	-
Pagar Merbau	36 886	1 807	1 833	-	255	-
<b>Deli Serdang</b>	<b>1 585 158</b>	<b>164 431</b>	<b>75 457</b>	<b>-</b>	<b>44 799</b>	<b>-</b>

Sumber/Source: Kantor Kementerian Agama Kabupaten Deli Serdang/Departement of Religion Representative Office of Deli Serdang Regency

**Tabel 4.3.2** Jumlah Tempat Peribadatan Menurut Kecamatan di Kabupaten Deli Serdang, 2021  
**Table** Number of Worship Facilities by Subdistrict in Deli Serdang Regency, 2021

Kecamatan Subdistrict	Mesjid Mosque	Mushola Pray Room	Gereja Protestan Protestant Church	Gereja Katolik Catholic Church	Pura Temple	Vihara
(1)	(2)	(3)	(4)	(5)	(6)	(7)
Gunung Meriah	1	0	11	0	-	-
Sinembah Tanjung Muda Hulu	15	-	80	12	-	-
Sibolangit	9	10	60	23	-	3
Kutalimbaru	25	10	75	10	-	-
Pancur Batu	53	9	85	10	-	3
Namo Rambe	12	3	56	8	-	4
Biru-Biru	21	12	48	12	-	4
Sinembah Tanjung Muda Hilir	29	-	60	26	-	-
Bangun Purba	37	20	25	7	-	-
Galang	59	33	17	3	-	1
Tanjung Morawa	115	29	22	8	-	9
Patumbak	54	38	50	1	-	2
Deli Tua	21	25	30	2	-	13
Sunggal	128	28	60	4	-	9
Hamparan Perak	85	91	20	2	-	13
Labuhan Deli	40	15	14	-	-	10
Percut Sei Tuan	138	60	56	8	-	22
Batang Kuis	45	17	25	1	-	4
Pantai Labu	29	33	56	2	-	4
Beringin	31	44	12	1	-	1
Lubuk Pakam	44	22	18	5	-	11
Pagar Merbau	36	30	18	-	-	1
<b>Deli Serdang</b>	<b>1027</b>	<b>529</b>	<b>898</b>	<b>145</b>	<b>-</b>	<b>107</b>

Sumber/Source: Kantor Kementerian Agama Kabupaten Deli Serdang/Departement of Religion Representative Office of Deli Serdang Regency

**Tabel 4.3.3** Jumlah Jemaah Haji Asal Kabupaten Deli Serdang Menurut Kecamatan (orang), 2019-2021  
**Table** Number of Moslem Pilgrims by Subdistrict 2016 in Deli Serdang Regency (person), 2019-2021

Kecamatan Subdistrict	2019		2020		2021	
	Laki-laki Male	Perem- puan Female	Laki-laki Male	Perem- puan Female	Laki-laki Male	Perem- puan Female
(1)	(2)	(3)	(4)	(5)	(6)	(7)
Gunung Meriah	-	-	-	-	-	-
Sinembah Tanjung Muda Hulu	-	-	-	-	-	-
Sibolangit	-	-	-	-	-	-
Kutalimbaru	-	-	-	-	-	-
Pancur Batu	3	9	-	-	-	-
Namo Rambe	7	6	-	-	-	-
Biru-Biru	1	3	-	-	-	-
Sinembah Tanjung Muda Hilir	-	-	-	-	-	-
Bangun Purba	3	3	-	-	-	-
Galang	9	11	-	-	-	-
Tanjung Morawa	34	59	-	-	-	-
Patumbak	11	10	-	-	-	-
Deli Tua	12	16	-	-	-	-
Sunggal	17	31	-	-	-	-
Hampan Perak	19	27	-	-	-	-
Labuhan Deli	5	6	-	-	-	-
Percut Sei Tuan	67	105	-	-	-	-
Batang Kuis	8	16	-	-	-	-
Pantai Labu	1	5	-	-	-	-
Beringin	10	11	-	-	-	-
Lubuk Pakam	27	41	-	-	-	-
Pagar Merbau	4	3	-	-	-	-
<b>Deli Serdang</b>	<b>238</b>	<b>362</b>	<b>-</b>	<b>-</b>	<b>-</b>	<b>-</b>

Sumber/Source: Kantor Kementerian Agama Kabupaten Deli Serdang/Departement of Religion Representative Office of Deli Serdang Regency

**Tabel 4.3.4** Banyaknya Surat Nikah yang Dikeluarkan Menurut Kecamatan, 2017 - 2021  
**Table** *Number of Marriage Certificate Issued by Subdistrict, 2017-2021*

Kecamatan Subdistrict	2017	2018	2019	2020	2021
(1)	(2)	(3)	(4)	(5)	(6)
Gunung Meriah	33	4	2	1	277
Sinembah Tanjung Muda Hulu	1 451	1 450	1 378	1 273	1 325
Sibolangit	41	255	117	29	400
Kutalimbaru	226	616	1 885	1 509	269
Pancur Batu	492	465	421	359	406
Namo Rambe	144	139	135	117	140
Biru-Biru	178	188	177	194	162
Sinembah Tanjung Muda Hilir	154	1 503	426	121	142
Bangun Purba	1 857	649	144	128	148
Galang	543	512	524	442	527
Tanjung Morawa	80	209	635	751	84
Patumbak	577	525	519	703	595
Deli Tua	448	434	418	363	361
Sunggal	1 889	1 615	1 537	1 536	1 499
Hampan Perak	1 442	1 320	1 339	1 173	1 242
Labuhan Deli	426	458	471	395	401
Percut Sei Tuan	2 900	3 049	2 849	2 362	2 600
Batang Kuis	516	535	520	474	472
Pantai Labu	520	481	479	470	498
Beringin	253	307	252	471	298
Lubuk Pakam	326	349	331	318	553
Pagar Merbau	474	499	453	399	419
<b>Deli Serdang</b>	<b>14 870</b>	<b>15 562</b>	<b>15 012</b>	<b>13 388</b>	<b>12 818</b>

Sumber/Source: Kantor Kementerian Agama Kabupaten Deli Serdang/Departement of Religion Representative Office of Deli Serdang Regency

#### 4.4 KRIMINALITAS CRIME

**Tabel 4.4.1 Jumlah Kantor Polisi Menurut Kecamatan di Kabupaten Deli Serdang, 20201**  
*Number of Police Office by Subdistrict in Deli Serdang Regency, 2021*

Kecamatan Subdistrict	Polsek/Polsekta Subdistrict Police Office
(1)	(2)
Tanjung Morawa	POLSEK TANJUNG MORAWA
Lubuk Pakam	POLSEK LUBUK PAKAM
Batang Kuis	POLSEK BATANG KUIS
Galang	POLSEK GALANG
Bangun Purba	POLSEK BANGUN PURBA
S.T.M Hulu	POLSEK TIGA JUHAR
S.T.M Hilir	POLSEK TALUN KENAS
Biru – Biru	POLSEK BIRU-BIRU
Namo Rambe	POLSEK NAMO RAMBE
Gunung Meriah	POLSEK GUNUNG MERIAH
Pantai Labu	POLSEK PANTAI LABU
Beringin	POLSEK BERINGIN, POLSEK KAWASAN BANDARA KNIA
Pagar Merbau	POLSEK PAGAR MERBAU

Sumber/Source: Polresta Deli Serdang/Police Command of Deli Serdang Regency

**Tabel 4.4.2** Jumlah Personil Polisi di Polsek/Polsekta dan Polres/  
**Table** Polresta di Kabupaten Deli Serdang, 2021  
*Total Police Personil at Polsek/Polsekta and Polres/Polresta  
 in Deli Serdang Regency, 2021*

Polsek/Polsekta Subdistrict Police Office	Polisi / Police		Jumlah Total
	Laki-laki Man	Perempuan Woman	
(1)	(2)	(3)	(4)
Polres Deli Serdang	468	42	510
Gunung Meriah	22	0	22
STM Hulu	20	0	20
Namo Rambe	52	0	52
Biru-Biru	39	0	39
STM Hilir	28	0	28
Bangun Purba	27	0	27
Galang	39	4	43
Tanjung Morawa	62	5	67
Batang Kuis	48	2	50
Beringin	40	1	41
Lubuk Pakam	37	1	38
Pagar Merbau	36	0	36
Pantai Labu	22	-	22
Kawasan Bandara KNIA	22	-	22
<b>Jumlah/Total</b>	<b>962</b>	<b>55</b>	<b>1017</b>

Sumber/Source: Polresta Deli Serdang/Police Command of Deli Serdang Regency

**Tabel 4.4.3** Jumlah Peristiwa Kejahatan/Pelanggaran yang Dilaporkan dan Diselesaikan Menurut Jenis Pelanggaran, 2021  
**Table** Number of Reported and Solved Crimes by Type of Crime, 2021

Jenis Kejahatan/Type of Crime/Delinquency		Dilaporkan Reported	Diselesaikan Solved
(1)		(2)	(3)
1.	Kejahatan Politik/Political Crime	-	-
2.	Kejahatan Terhadap Kepala Negara/Against Head of State	-	-
3.	Kejahatan Terhadap Ketertiban Umum /Against Public Order	-	-
4.	Pembakaran /Arson	17	19
5.	Kebakaran /Fire	1	-
6.	Memberi Suap /Bribery	-	-
7.	Pemalsuan Surat/Falsification	3	8
8.	Melanggar Kesopanan /Morality Offense	66	64
9.	Menerima Suap / Bribe Receiver	-	-
10.	Perjinaan /Adultery	-	-
11.	Perkosaan /Rape	2	1
12.	Perjudian /Gambling	9	5
13.	Penculikan /Kidnapping	-	-
14.	Pembunuhan /Murder	2	2
15.	Penganiayaan Berat (Amirat) /Heavy Violence	134	153
16.	Penganiayaan Ringan/Light Violence	93	98
17.	Pencurian Biasa dengan Pemberatan/hef and HeravyViolence	226	199
18.	Pencurian Dengan Kekerasan /Thef by Force37	35	-
19.	Pencurian Ringan /Light thef	205	158
20.	Pencurian Kendaraan Bermotor /Motor Cycle Robbery	138	62
21.	Pencurian Kawat Telepon/Listrik/Phone /Electric Wire Thef	-	-
22.	Pemerasan /Blackmail	6	5
23.	Penggelapan/Korupsi /Embezzlement/Bribery	135	140
24.	Penipuan/Swindle	49	78
25.	Merusak /Destuction	38	23
26.	Penadah /Fence	-	-
27.	Kejahatan Ekonomi/Economic Crime	-	-
28.	Kejahatan Mata Uang /Crime Related to Money	-	-
29.	Kejahatan Narkotik/Narcotic Crime	-	-
30.	Kejahatan Materi /Merek/Seal and Trade Mark Forgery	-	-
31.	Penyeludupan/Smuggle	-	-
32.	Lain lain/Other Crime	163	204
<b>Jumlah/Total</b>		<b>1 324</b>	<b>1 257</b>

Sumber/Source: Polresta Deli Serdang/Police Command of Deli Serdang Regency



**Tabel 4.4.4** Jumlah Tindak Pidana Yang Dilaporkan Menurut  
**Table** Kepolisian Sektor di Kabupaten Deli Serdang, 2019-2021  
*Number of Reported Criminal Cases by Subdistrict Police  
 Office in Deli Serdang Regency, 2019-2021*

<b>Polsek/Polsekta</b> <i>Subdistrict Police Office</i>	<b>2019</b>	<b>2020</b>	<b>2021</b>
(1)	(2)	(3)	(4)
Polres Deli Serdang	619	629	581
Gunung Meriah	-	4	2
Tiga Juhar	13	12	2
Namo Rambe	63	69	75
Biru-Biru	25	24	49
Talun Kenas	37	46	60
Bangun Purba	44	47	52
Galang	108	136	93
Tanjung Morawa	111	132	156
Batang Kuis	75	75	74
Beringin	92	130	60
Lubuk Pakam	84	74	70
Pagar Merbau	36	44	50
<b>Jumlah/Total</b>	<b>1 307</b>	<b>1 422</b>	<b>1 324</b>

Sumber/Source: Polresta Deli Serdang/Police Command of Deli Serdang Regency

**Tabel 4.4.5** Jumlah Tindak Pidana Yang Diselesaikan Menurut  
**Table** Kepolisian Resort di Kabupaten Deli Serdang, 2019-2021  
*Number of Crime Clearance Rate by Subdistrict Police Office  
 in Deli Serdang Regency, 2019-2021*

<b>Polsek/Polsekta Subdistrict Police Office</b>	<b>2019</b>	<b>2020</b>	<b>2021</b>
(1)	(2)	(3)	(4)
Polres Deli Serdang	326	597	562
Gunung Meriah	-	4	2
Tiga Juhar	11	8	5
Namo Rambe	38	59	67
Biru-Biru	22	22	48
Talun Kenas	25	42	54
Bangun Purba	33	43	41
Galang	84	116	88
Tanjung Morawa	64	130	125
Batang Kuis	44	67	64
Beringin	73	123	96
Lubuk Pakam	53	74	67
Pagar Merbau	30	39	38
<b>Jumlah/Total</b>	<b>803</b>	<b>1 324</b>	<b>1 257</b>

Sumber/Source: Polresta Deli Serdang/Police Command of Deli Serdang Regency

**Tabel 4.4.6**      **Persentase Penyelesaian Tindak Pidana Menurut**  
**Table**            **Kepolisian Resort di Kabupaten Deli Serdang (persen),**  
                          **2019-2021**  
                          *Percentage of Crime Clearance Rate by Subdistrict Police*  
                          *Office in Deli Serdang Regency (percent), 2019-2021*

<b>Polsek/Polsekta</b> <i>Subdistrict Police Office</i>	<b>2019</b>	<b>2020</b>	<b>2021</b>
(1)	(2)	(3)	(4)
Polres Deli Serdang	52,67	94,91	96,73
Gunung Meriah	-	100,00	100,00
Tiga Juhar	84,62	66,67	250,00
Namo Rambe	60,32	85,51	89,33
Biru-Biru	88,00	91,67	97,96
Talun Kenas	67,57	91,30	90,00
Bangun Purba	75,00	91,49	789,85
Galang	77,78	85,29	94,62
Tanjung Morawa	57,66	98,48	80,13
Batang Kuis	58,67	89,33	86,49
Beringin	79,35	94,62	160,00
Lubuk Pakam	63,10	100,00	95,71
Pagar Merbau	83,33	88,64	76,00
<b>Rata-rata/Average</b>	<b>61,44</b>	<b>93,11</b>	<b>94,94</b>

Sumber/Source: Polresta Deli Serdang/Police Command of Deli Serdang Regency

**Tabel 4.4.7**      **Selang Waktu Terjadinya Tindak Pidana Menurut**  
**Table**            **Kepolisian Resort di Kabupaten Deli Serdang, 2019-2021**  
*Interval of Crime Clock by Subdistrict Police Office in Deli Serdang Regency, 2019-2021*

<b>Polsek/Polsekta</b> <b>Subdistrict Police Office</b>	<b>2019</b>	<b>2020</b>	<b>2021</b>
(1)	(2)	(3)	(4)
Polres Deli Serdang	9,51'30"	13,55'48"	15,4'12"
Gunung Meriah	-	2190	4380
Tiga Juhar	673,50'24"	730	4380
Namo Rambe	146	126,57'24"	116,48"
Biru-Biru	350,24'	356	178,46'12"
Talun Kenas	292	190,25'12"	146
Bangun Purba	213,39'	186,22"	168,27'36"
Galang	84,13'48"	64,24'24"	94,11'24"
Tanjung Morawa	82,38'24"	66,21'48"	56,9"
Batang Kuis	116,48'	116,48'12"	118,22'12"
Beringin	99,32'24"	67,22"	146"
Lubuk Pakam	105,32'24"	118,22'24"	125,8'24"
Pagar Merbau	257,38'24"	199,5'12"	175,12"

Sumber/Source: Polresta Deli Serdang/Police Command of Deli Serdang Regency

**Tabel 4.4.8**      **Resiko Penduduk Terkena Tindak Pidana per 1000 Penduduk Menurut Kepolisian Resort di Kabupaten Deli Serdang, 2018-2020**  
**Table**              **Crime rate indicates the probability of population exposed to risk of crime, expressed in every 1000 people by Subdistrict Pollice Office in Deli Serdang Regency, 2018-2020**

<b>Polsek/Polsekta Subdistrict Police Office</b>	<b>2019</b>	<b>2020</b>	<b>2021</b>
(1)	(2)	(3)	(4)
Polres Deli Serdang	1,20	0,82	0,76
Gunung Meriah	0	1,25	0,62
Tiga Juhar	0,37	0,78	0,13
Namo Rambe	1,62	1,54	1,67
Biru-Biru	0,69	0,57	1,16
Talun Kenas	2,21	1,21	1,58
Bangun Purba	1,63	1,76	1,95
Galang	1,46	1,78	1,22
Tanjung Morawa	0,50	0,56	0,66
Batang Kuis	1,23	1,08	1,07
Beringin	0,83	2,01	0,92
Lubuk Pakam	0,78	0,74	0,70
Pagar Merbau	0,89	0,97	1,10
<b>Jumlah/Total</b>	<b>2,54</b>	<b>1,87</b>	<b>1,74</b>

Sumber/Source: Polresta Deli Serdang/Police Command of Deli Serdang Regency

**Tabel 4.4.9** Pelaku Tindak Pidana Menurut Klasifikasi Umur dan Jenis Kelamin di Kepolisian Resort di Kabupaten Deli Serdang, 2021  
**Table** Offender by Age Classification and Sex in Subdistrict Police Office in Deli Serdang Regency, 2021

Polresta/Polsek/Polsekta Subdistrict Police Office	Dewasa/ Adult		Anak-Anak/ Child		Jumlah/ Total	
	Laki-laki Male	Perempuan Female	Laki-laki Male	Perempuan Female	Laki-laki Male	Perempuan Female
(1)	(2)	(3)	(4)	(5)	(6)	(7)
Polres Deli Serdang	217	12	11	-	228	12
96Tanjung Morawa	89	6	1	-	90	6
Lubuk Pakam	49	1	-	-	49	1
Batang Kuis	39	-	1	-	40	0
Galang	62	-	-	-	62	0
Bangun Purba	4	-	-	-	4	0
Tiga Juhar	2	-	-	-	2	0
Talun Kenas	33	-	-	-	33	0
Biru-Biru	32	-	-	-	32	0
Namo Rambe	37	2	-	-	37	2
Gunung Meriah	-	-	-	-	0	0
Beringin	42	-	1	-	43	0
Pagar Merbau	21	-	-	-	21	0
<b>Jumlah/Total</b>	<b>627</b>	<b>21</b>	<b>14</b>	<b>0</b>	<b>641</b>	<b>21</b>

Sumber/Source: Polresta Deli Serdang/Police Command of Deli Serdang Regency

**Tabel 4.4.10** Jumlah Perkara yang Diterima dan Diselesaikan Menurut Bulan di Kabupaten Deli Serdang, 2021  
**Table** Number of Cases Received and Completed by Month in Deli Serdang Regency, 2021

Bulan Month	Perdata Claim		Pidana Criminal		Jumlah/ Total	
	Diterima Received	Disele saikan Solved	Diterima Received	Disele saikan Solved	Diterima Received	Disele saikan Solved
(1)	(2)	(3)	(4)	(5)	(6)	(7)
Januari/January						
Pebruari/February						
Maret/March						
April/April						
Mei/May						
Juni/June						
Juli/July						
Agustus/August						
September/September						
Oktober/October						
Nopember/November						
Desember/December						

Catatan/Note: Kasus yang diselesaikan termasuk untuk kasus yang diterima di tahun sebelumnya  
 Solved cases includes for received cases in the previous year

Sumber/Source: Pengadilan Negeri Lubuk Pakam Kelas I-A/ Lubuk Pakam State Court of Deli Serdang Regency

**Tabel 4.4.11** Jumlah Perkara Pidana dan Pelanggaran Lalu Lintas yang Masuk dan Telah Diputuskan di Pengadilan Negeri Lubuk Pakam, 2021  
**Table** Number of Reported and Solved Crime Cases Including Traffic Violations in Lubuk Pakam State Court, 2021

Bulan Month	Jenis Perkara Pidana/ Type of Crime Cases								
	Biasa Ordinary			Singkat Short			Lalu Lintas Traffic Violation		
	Sisa Bln Lalu/ Residu Masuk/ Putus/ From Received Previous Month	(2)	(3)	Sisa Bln Lalu/ Residu Masuk/ Putus/ From Received Previous Month	(5)	(6)	Sisa Bln Lalu/ Residu Masuk/ Putus/ From Received Previous Month	(8)	(9)
(1)	(2)	(3)	(4)	(5)	(6)	(7)	(8)	(9)	(10)
Januari/January									
Pebruari/February									
Maret/March									
April/April									
Mei/May									
Juni/June									
Juli/July									
Agustus/August									
September/September									
Oktober/October									
Nopember/November									
Desember/December									

Catatan/Note: -

Sumber/Source: Pengadilan Negeri Lubuk Pakam Kelas I-A/ Lubuk Pakam State Court of Deli Serdang Regency



**Tabel 4.4.12** Jumlah Perkara Perdata yang Masuk dan Telah  
**Table** Diputuskan di Pengadilan Negeri Lubuk Pakam, 2021  
*Number of Reported and Solved Civil Cases  
 in Lubuk Pakam State Court, 2021*

Bulan Month	Jenis Perkara Pidana/ Type of Crime Cases					
	Sisa Bln Lalu/ Residu From Previous Month	Masuk/ Received	Gugatan Lawsuit		Permohonan Plea	
			Putus/ Solved	Sisa Bln Lalu/ Residu From Previous Month	Masuk/ Received	Putus/ Solved
(1)	(2)	(3)	(4)	(5)	(6)	(7)
Januari/January						
Pebruari/February						
Maret/March						
April/April						
Mei/May						
Juni/June						
Juli/July						
Agustus/August						
September/September						
Oktober/October						
Nopember/November						
Desember/December						

Catatan/Note: -

Sumber/Source: Pengadilan Negeri Lubuk Pakam Kelas I-A/ Lubuk Pakam State Court of Deli Serdang Regency

**Tabel 4.4.13** Jumlah Perkara Tindak Pidana dan Tahanan Kejaksaan Negeri Lubuk Pakam Menurut Jenis Perkara (Orang), 2021  
**Table** Number of Cases and Lubuk Pakam State Prosecution's Prisoners by Type of Cases (Person), 2021

Bulan Month	Jumlah Perkara/Number of Cases				Jumlah Tahanan/Number of Prisoners			
	Pidana Umum General Crimes	Narkotika Narcotics	Pidana Khusus Special Crime	Korupsi Corruption	Pidana Umum General Crimes	Narkotika Narcotics	Pidana Khusus Special Crime	Korupsi Corruption
(1)	(2)	(3)	(4)	(5)	(6)	(7)	(8)	(9)
Januari/January								
Pebruari/February								
Maret/March								
April/April								
Mei/May								
Juni/June								
Juli/July								
Agustus/August								
September/September								
Oktober/October								
Nopember/November								
Desember/December								
<b>Jumlah/Total</b>								

Catatan/Note: -

Sumber/Source: Kejaksaan Negeri Deli Serdang/ Deli Serdang Public Prosecution Office

**Tabel 4.4.14** Jumlah Perkara Tindak Pidana Umum yang Diselesaikan dan Dieksekusi oleh Kejaksaan Negeri Lubuk Pakam (Orang), 2021  
**Table** Number of Cases by General Crimes of Salvation by Lubuk Pakam State Prosecution's (Person), 2021

Bulan Month	Jumlah Perkara Masuk Number of Incoming Cases	Dilimpah kan ke PN Brought up to higher court	Hasil Penyelesaian / Type of Salvation		
			Dikirim ke Kejaksaan Lain Sent to Other	Divonis/ Diputus Hakim State Prosecution	Dieksekusi/ Dilaksanakan Executed
(1)	(2)	(3)	(4)	(5)	(6)
Januari/January					
Pebruari/February					
Maret/March					
April/April					
Mei/May					
Juni/June					
Juli/July					
Agustus/August					
September/September					
Oktober/October					
Nopember/November					
Desember/December					
<b>Jumlah/Total</b>					

Catatan/Note: -

Sumber/Source: Kejaksaan Negeri Deli Serdang/ Deli Serdang Public Prosecution Office

**Tabel 4.4.16** Perkara yang Masuk dan Diputuskan Pengadilan Agama Lubuk Pakam Menurut Jenis Perkara, 2021  
**Table** Reported and Verdicted Cases by Religious Court of Lubuk Pakam by Type of Cases, 2021

Jenis Perkara Type of Cases		Sisa tahun lalu Rest of last year	Tambahan tahun ini Added this year	Jumlah Total	Diputuskan Decided	Sisa Rest
(1)	(2)	(3)	(4)	(5)	(6)	
<b>A PERKAWINAN</b>						
1. Izin poligami	0	1	1	1	0	
2. Izin kawin	0	0	0	0	0	
3. Dispensasi kawin	0	27	27	27	0	
4. Pencegahan perkawinan	0	0	0	0	0	
5. Penolakan perkawinan oleh PPN	0	0	0	0	0	
6. Pembatalan perkawinan	0	6	6	6	0	
7. Kelalaian atas kewajiban suami	0	0	0	0	0	
8. Cerai talak	26	583	609	600	9	
9. Cerai gugat	28	2704	2732	2735	9	
10. Harta bersama	3	15	18	13	5	
11. Penguasaan anak/hadlonah	0	14	14	13	1	
12. Nafkah anak oleh ibu	0	0	0	0	0	
13. Hak-hak bekas istri	0	0	0	0	0	
14. Pengesahan anak	0	0	0	0	0	
15. Pencabutan kekuasaan orang tua	0	3	3	3	0	
16. Pencabutan kekuasaan wali	0	0	0	0	0	
17. Penunjukan org lain sbg wali	0	0	0	0	0	
18. Ganti rugi terhadap wali	0	0	0	0	0	
19. Asal usul dan pengangkatan anak	0	2	2	2	0	
20. Penolakan kawin campur	0	0	0	0	0	
21. Isbat Nikah	0	26	26	26	0	
22. Perwalian	0	28	28	28	0	
23. Wali adhol	0	0	0	0	0	

**Lanjutan Tabel/ Continued Table 4.4.16**

Jenis Perkara <i>Type of Cases</i>		Sisa tahun lalu <i>Rest of last year</i>	Tambahan tahun ini <i>Added this year</i>	Jumlah <i>Total</i>	Diputuskan <i>Decided</i>	Sisa <i>Rest</i>
(1)	(2)	(3)	(4)	(5)	(6)	
B	EKONOMI SYARIAH	0	3	3	3	0
C	KEWARISAN	0	11	11	8	3
D	WASIAT	0	0	0	0	0
E	HIBAH	0	0	0	0	0
F	WAKAF	1	3	4	2	2
G	SHODAQOH, ZAKAT, INFAQ	-	-	-	-	-
H	P3HP/Penetapan Ahli Waris	0	38	38	38	0
I	LAIN-LAIN	0	7	7	6	1
<b>Jumlah/Total</b>		58	3.471	3.529	3.511	30

Sumber/Source: Pengadilan Agama Lubuk Pakam Kelas I B/ *Religious Court of Lubuk Pakam I B Class*

**Tabel 4.4.17** Perkara yang Masuk dan Diputuskan Pengadilan Agama Lubuk Pakam Menurut Bulan, 2021  
**Table** Reported and Verdicted Cases by Religious Court of Lubuk Pakam by Month, 2021

Perkara / Cases					
Bulan Month	Sisa bulan lalu Rest of last month	Tambahan bulan ini Added this month	Jumlah Total	Diputuskan Decided	Sisa Rest
(1)	(2)	(3)	(4)	(5)	(6)
Januari/January	58	413	471	183	289
Pebruari/February	289	308	597	309	288
Maret/March	288	283	571	301	269
April/April	269	229	498	270	228
Mei/May	228	118	346	133	213
Juni/June	213	429	642	278	364
Juli/July	364	282	646	397	249
Agustus/August	249	298	547	253	294
September/September	294	301	595	348	247
Oktober/October	247	311	558	315	243
Nopember/November	243	309	552	351	201
Desember/December	201	190	391	361	30

Sumber/Source: Pengadilan Agama Lubuk Pakam Kelas I B/ Religious Court of Lubuk Pakam I B Class

**Tabel 4.4.18** Jumlah Cerai Talak, Cerai Gugat, dan Perkara Lain Menurut Kecamatan di Kabupaten Deli Serdang, 2021  
**Table** Number of Divorce and Other Cases by Subdistrict in Deli Serdang Regency, 2021

Kecamatan Subdistrict	Cerai Talak Divorced by Husband	Cerai Gugat/ Hadhonah Divorced by Wife	Harta Bersama Joint Property	Harta Waris Heirs	Lainnya Others	Jumlah Total
(1)	(2)	(3)	(4)	(5)	(6)	(7)
Gunung Meriah	0	1	0	0	2	3
Sinembah Tanjung Muda Hulu	1	4	0	0	0	5
Sibolangit	0	3	1	0	0	4
Kutalimbaru	6	23	0	0	2	31
Pancur Batu	17	109	0	0	3	129
Namo Rambe	8	32	0	0	3	43
Biru-Biru	6	30	0	0	6	42
Sinembah Tanjung Muda Hilir	8	33	0	0	4	45
Bangun Purba	10	40	0	0	3	53
Galang	29	127	1	0	13	170
Tanjung Morawa	96	403	0	1	26	526
Patumbak	30	148	0	0	8	186
Deli Tua	32	104	0	0	4	140
Sunggal	64	285	2	1	15	367
Hampan Perak	33	201	0	2	6	242
Labuhan Deli	16	60	1	0	6	83
Percut Sei Tuan	132	547	5	2	30	716
Batang Kuis	21	107	1	2	3	134
Pantai Labu	16	127	0	0	0	143
Beringin	19	88	1	0	11	119
Lubuk Pakam	29	131	1	0	8	169
Pagar Merbau	27	120	0	0	2	149
<b>Deli Serdang</b>	<b>600</b>	<b>2723</b>	<b>13</b>	<b>8</b>	<b>155</b>	<b>3499</b>

Sumber/Source: Pengadilan Agama Lubuk Pakam Kelas I B/ Religious Court of Lubuk Pakam I B Class

**Tabel 4.4.19** Jumlah Narapidana, Tahanan/Titipan per Bulan Menurut Jenis Kelamin di Lembaga Pemasyarakatan Lubuk Pakam (Orang), 2021  
**Table** Number of Prisoners and Accused by Sex in Lubuk Pakam (Person), 2021

Bulan Month	Narapidana Prisoners		Tahanan/Titipan Accused		Jumlah Total	
	Laki-laki Male	Perempuan Female	Laki-laki Male	Perempuan Female	Laki-laki Male	Perempuan Female
(1)	(2)	(3)	(4)	(5)	(6)	(7)
Januari/January						
Pebruari/February						
Maret/March						
April/April						
Mei/May						
Juni/June						
Juli/July						
Agustus/August						
September/September						
Oktober/October						
Nopember/November						
Desember/December						

Sumber/Source: : Lembaga Pemasyarakatan Klas II-B Lubuk Pakam/ Lubuk Pakam Prison II-B Class



**Tabel 4.4.20** Jumlah Narapidana, Tahanan/Titipan per Bulan Menurut Jenis Kelamin di Cabang Rumah Tahanan Negara Pancur Batu (Orang), 2021  
**Table** Number of Prisoners and Accused by Sex in Sub Division Pancur Batu (Person), 2021

Bulan Month	Narapidana Prisoners		Tahanan/Titipan Accused		Jumlah Total	
	Laki-laki Male	Perempuan Female	Laki-laki Male	Perempuan Female	Laki-laki Male	Perempuan Female
(1)	(2)	(3)	(4)	(5)	(6)	(7)
Januari/January						
Pebruari/February						
Maret/March						
April/April						
Mei/May						
Juni/June						
Juli/July						
Agustus/August						
September/September						
Oktober/October						
Nopember/November						
Desember/December						

Sumber/Source: : Cabang Lembaga Pemasyarakatan Pancur Batu/ Sub Division Pancur Batu Prison

**Tabel 4.4.21**  
**Table**

**Jumlah Narapidana yang Dihukum Berdasarkan Putusan Pengadilan Negeri di Lembaga Pemasyarakatan Lubuk Pakam (Orang), 2021**  
**Number of Sentenced Prisoners Under State Court Decision in Lubuk Pakam (Person), 2021**

Bulan Month	Seumur Hidup Life Sentences						Lebih dari 5 Tahun More than 5 years					
	Dewasa Adult		Pemuda Youth		Anak-anak Children		Dewasa Adult		Pemuda Youth		Anak-anak Children	
	Lk M	Pr F	Lk M	Pr F	Lk M	Pr F	Lk M	Pr F	Lk M	Pr F	Lk M	Pr F
(1)	(2)	(3)	(4)	(5)	(6)	(7)	(8)	(9)	(10)	(11)	(12)	(13)
Januari/January												
Pebruari/February												
Maret/March												
April/April												
Mei/May												
Juni/June												
Juli/July												
Agustus/August												
September/September												
Oktober/October												
Nopember/November												
Desember/December												
<b>Jumlah/Total</b>												

**Lanjutan Tabel/ Continued Table 4.4.21**

Bulan Month	1 s.d. 5 Tahun 1 until 5 Years						Kurang dari 1 Tahun Less than 1 years					
	Dewasa Adult		Pemuda Youth		Anak-anak Children		Dewasa Adult		Pemuda Youth		Anak-anak Children	
	Lk M	Pr F	Lk M	Pr F	Lk M	Pr F	Lk M	Pr F	Lk M	Pr F	Lk M	Pr F
(1)	(14)	(15)	(16)	(17)	(18)	(19)	(20)	(21)	(22)	(23)	(24)	(25)
Januari/January												
Pebruari/February												
Maret/March												
April/April												
Mei/May												
Juni/June												
Juli/July												
Agustus/August												
September/September												
Oktober/October												
Nopember/November												
Desember/December												
<b>Jumlah/Total</b>												

Lanjutan Tabel/ Continued Table 4.4.21

Bulan Month	Pidana Kurungan/denda Imprisonment											Jumlah Total	
	Dewasa Adult		Pemuda Youth		Anak-anak Children		Dewasa Adult		Pemuda Youth		Anak-anak Children		
	Lk M	Pr F	Lk M	Pr F	Lk M	Pr F	Lk M	Pr F	Lk M	Pr F	Lk M	Pr F	
(1)	(26)	(27)	(28)	(29)	(30)	(31)	(32)	(33)	(34)	(35)	(36)	(37)	
Januari/January													
Pebruari/February													
Maret/March													
April/April													
Mei/May													
Juni/June													
Juli/July													
Agustus/August													
September/September													
Oktober/October													
Nopember/November													
Desember/December													
<b>Jumlah/Total</b>													

Catatan/Note: -

Sumber/Source: : Lembaga Perasyarakatan Klas II-B Lubuk Pakam/ Lubuk Pakam Prison II-B Class

**Tabel 4.4.22** Jumlah Tahanan yang Dijatuhi Hukuman (Beralih Status Menjadi Narapidana) Berdasarkan Putusan Pengadilan Negeri di Cabang Lembaga Pemasyarakatan Pancur Batu (Orang), 2021  
**Table** Number of Sentenced Prisoners Under State Court Decision in Sub Division Pancur Batu Prison (Person), 2021

Bulan Month	Seumur Hidup Life Sentences						Lebih dari 5 Tahun More than 5 years					
	Dewasa Adult		Pemuda Youth		Anak-anak Children		Dewasa Adult		Pemuda Youth		Anak-anak Children	
	Lk	Pr	Lk	Pr	Lk	Pr	Lk	Pr	Lk	Pr	Lk	Pr
	M	F	M	F	M	F	M	F	M	F	M	F
(1)	(2)	(3)	(4)	(5)	(6)	(7)	(8)	(9)	(10)	(11)	(12)	(13)
Januari/January												
Pebruari/February												
Maret/March												
April/April												
Mei/May												
Juni/June												
Juli/July												
Agustus/August												
September/September												
Oktober/October												
Nopember/November												
Desember/December												
<b>Jumlah/Total</b>												

Lanjutan Tabel/ Continued Table 4.4.22

Bulan Month	1 s.d. 5 Tahun 1 until 5 Years						Kurang dari 1 Tahun Less than 1 years					
	Dewasa Adult		Pemuda Youth		Anak-anak Children		Dewasa Adult		Pemuda Youth		Anak-anak Children	
	Lk M	Pr F	Lk M	Pr F	Lk M	Pr F	Lk M	Pr F	Lk M	Pr F	Lk M	Pr F
(1)	(14)	(15)	(16)	(17)	(18)	(19)	(20)	(21)	(22)	(23)	(24)	(25)
Januari/January												
Pebruari/February												
Maret/March												
April/April												
Mei/May												
Juni/June												
Juli/July												
Agustus/August												
September/September												
Oktober/October												
Nopember/November												
Desember/December												
<b>Jumlah/Total</b>												

**Lanjutan Tabel/ Continued Table 4.4.22**

Bulan Month	Pidana Kurungan/denda Imprisonment											Jumlah Total	
	Dewasa Adult		Pemuda Youth		Anak-anak Children		Dewasa Adult		Pemuda Youth		Anak-anak Children		
	Lk M	Pr F	Lk M	Pr F	Lk M	Pr F	Lk M	Pr F	Lk M	Pr F	Lk M	Pr F	
(1)	(26)	(27)	(28)	(29)	(30)	(31)	(32)	(33)	(34)	(35)	(36)	(37)	
Januari/January													
Pebruari/February													
Maret/March													
April/April													
Mei/May													
Juni/June													
Juli/July													
Agustus/August													
September/September													
Oktober/October													
Nopember/November													
Desember/December													
<b>Jumlah/Total</b>													

Sumber/Source: : Cabang Lembaga Pemasyarakatan Pancur Batu/ Sub Division Pancur Batu Prison

**Tabel 4.4.23** Jumlah yang Direhabilitasi Menurut Lokasi dan Bulan di BNN Kabupaten Deli Serdang (Orang) 2021  
**Table** *Number of Rehabilitated by Location and Month at BNN in Deli Serdang Regency (Person), 2021*

Bulan Month	Lokasi Rehabilitasi / Location of Rehabilitated		
	Klinik BNNK Deli Serdang BNNK's Clinic	Deli Serdang	Jumlah Total
(1)	(2)	(3)	(4)
Januari/January	10	-	10
Pebruari/February	5	-	5
Maret/March	5	-	5
April/April	1	-	1
Mei/May	-	-	-
Juni/June	6	-	6
Juli/July	4	5	9
Agustus/August	14	-	14
September/September	17	-	17
Oktober/October	2	-	2
Nopember/November	1	-	1
Desember/December	-	-	-
<b>Jumlah/Total</b>	<b>65</b>	<b>5</b>	<b>70</b>

Sumber/Source: BNN Kabupaten Deli Serdang/ National Narcotics Board of Deli Serdang Regency



**Tabel 4.4.24** Jumlah Penanganan Kasus oleh BNN Kabupaten Deli Serdang, 2019-2021  
**Table** Number of Case Handling by BNN Deli Serdang Regency, 2019-2021

Rincian Detail	2019	2020	2021
(1)	(2)	(3)	(4)
Jumlah Kasus (LKN)	9	6	2
Tersangka	11	9	5
Shabu (Amphetamine)	14,03 gram	0,96 gram	101,85 Gram
Ekstasi	5,96 gram	2,5 butir (0,78 gram)	-
Ganja	84	117	-

Sumber/Source: BNN Kabupaten Deli Serdang/ National Narcotics Board of Deli Serdang Regency

**Tabel 4.4.25** Jumlah Kegiatan yang Dilakukan BNN Kabupaten Deli Serdang, 2019-2021  
**Table** Number of Activities Conducted by BNN Deli Serdang Regency, 2019-2021

Jenis Kegiatan Activities	2019	2020	2021
(1)	(2)	(3)	(4)
Kegiatan Advokasi	4	1	4
Kegiatan Diseminasi	125	32	112
Kegiatan Peran Serta Masyarakat	8	8	6
Kegiatan Pemberdayaan Alternatif	1	1	-
Kebijakan yang dihasilkan	-	10	3
Desa Bersinar	6	-	3

Sumber/Source: BNN Kabupaten Deli Serdang/ National Narcotics Board of Deli Serdang Regency

#### 4.5 KEMISKINAN POVERTY

**Tabel 4.5.1 Jumlah Keluarga Menurut Kecamatan dan Klasifikasi Keluarga di Kabupaten Deli Serdang, 2021**  
*Number of Households by Subdistrict and Household Classification in Deli Serdang Regency, 2021*

Kecamatan Subdistrict	Pra Sejahtera Preprosperous Family	Keluarga Sejahtera Prosperous Family				Jumlah Total
		I	II	III	III+	
(1)	(2)	(3)	(4)	(5)	(6)	(7)
Gunung Meriah	31	202	381	220	20	854
Sinembah Tanjung Muda Hulu	180	622	2109	850	25	3786
Sibolangit	112	1028	2698	1850	374	6062
Kutalimbaru	859	2683	5002	1642	202	10388
Pancur Batu	951	3875	12663	6470	1150	25109
Namo Rambe	351	1653	4490	4371	877	11742
Biru-Biru	268	1683	3123	5539	201	10814
Sinembah Tanjung Muda Hilir	493	833	7315	930	40	9611
Bangun Purba	233	802	3631	1460	340	6466
Galang	608	1306	4242	10943	2045	19144
Tanjung Morawa	1467	5027	25198	16733	3737	52162
Patumbak	291	2146	14934	5176	120	22667
Deli Tua	143	1539	7547	2997	720	12946
Sunggal	220	3535	25583	17749	6406	53493
Hampan Perak	3280	5565	27612	8354	587	45398
Labuhan Deli	242	2247	9227	3906	650	16272
Percut Sei Tuan	1001	10210	49192	29524	12796	102723
Batang Kuis	614	2356	6652	5862	560	16044
Pantai Labu	2065	1982	4268	4964	40	13319
Beringin	205	2205	6409	6741	214	15774
Lubuk Pakam	439	1612	8848	8448	1505	20852
Pagar Merbau	587	1411	3323	4855	352	10528
<b>Deli Serdang</b>	<b>14640</b>	<b>54522</b>	<b>234447</b>	<b>149584</b>	<b>32961</b>	<b>486154</b>

Sumber/Source: Dinas Pengendalian Penduduk, KB dan Pemberdayaan Perempuan, Perlindungan Anak Kab. Deli Serdang/  
Department of Population Control, Family Planning, and Women's Empowerment Deli Serdang Regency

**Tabel 4.5.2**      **Garis Kemiskinan dan Penduduk Miskin di Kabupaten Deli Serdang, 2012-2021**  
**Table**            **Poverty Line and Number of Poor People in Deli Serdang Regency, 2012-2021**

Tahun Year	Garis Kemiskinan Poverty Line (rupiah)	Penduduk Miskin Number of Poor People	
		Jumlah Total	Persentase Percentage
(1)	(2)	(3)	(4)
2012	278 472	91 185	4,78
2013	288 770	91 973	4,71
2014	293 551	90 918	4,56
2015	304 183	95 650	4,74
2016	347 030	100 090	4,86
2017	363 371	97 090	4,62
2018	381 173	88 520	4,13
2019	390 440	84 940	3,89
2020			
2021			

Sumber/Source: Survei Sosial Ekonomi Nasional/National Socio Economic Survey

**Tabel 4.5.3** Jumlah Keluarga Sangat Miskin (KSM) Setelah Divalidasi Menurut Kecamatan di Kabupaten Deli Serdang, 2019-2021  
**Table** Number of Poor Households by Subdistrict After Validation in Deli Serdang Regency, 2019-2021

Kecamatan Subdistrict	2019	2020	2021
(1)	(2)	(3)	(4)
Gunung Meriah	31	31	117
Sinembah Tanjung Muda Hulu	214	207	296
Sibolangit	203	194	425
Kutalimbaru	682	666	597
Pancur Batu	398	387	874
Namo Rambe	332	325	325
Biru-Biru	329	312	557
Sinembah Tanjung Muda Hilir	559	553	437
Bangun Purba	475	467	587
Galang	406	408	724
Tanjung Morawa	554	547	1 358
Patumbak	288	284	719
Deli Tua	116	117	291
Sunggal	234	224	789
Hampan Perak	2 264	2 250	3 131
Labuhan Deli	1 109	1 105	1 058
Percut Sei Tuan	1 046	1 038	1 871
Batang Kuis	197	195	528
Pantai Labu	1 067	1 060	1 255
Beringin	281	273	755
Lubuk Pakam	195	176	617
Pagar Merbau	491	483	826
<b>Deli Serdang</b>	<b>11 471</b>	<b>11 287</b>	<b>18 137</b>

Sumber/Source: Dinas Sosial Kabupaten Deli Serdang/Departement of Social Services Deli Serdang Regency

**Tabel 4.5.4**      **Komponen Indeks Pembangunan Manusia (IPM)**  
**Table**            **Kabupaten Deli Serdang, 2017-2021**  
**Components of Human Development Index (HDI) Deli**  
**Serdang Regency, 2017-2021**

<b>Komponen IPM</b> <i>Components of HDI</i>	<b>2017</b>	<b>2018</b>	<b>2019</b>	<b>2020</b>	<b>2021</b>
(1)	(2)	(3)	(4)	(5)	(6)
Angka Harapan Hidup (tahun) <i>Life Expectancy (year)</i>	71,11	71,31	71,61		
Harapan Lama Sekolah (tahun) <i>Expected years of Schooling (year)</i>	12,90	13,32	13,34		
Rata-rata lama sekolah (tahun) <i>Mean years of schooling (year)</i>	9,70	9,92	10,08		
Pengeluaran perkapita Disesuaikan <i>Expenditure per Capita Adjusted</i> (000 Rp)	11.891	12.132	12.317		
<b>IPM / HDI</b>	73,94	74,92	75,43		

Sumber/Source: BPS Provinsi Sumatera Utara/ BPS-Statistics of Sumatera Utara Province

#### 4.6 SOSIAL LAINNYA OTHER SOCIAL

**Tabel 4.6.1** Rekapitulasi Bencana Alam di Kabupaten Deli Serdang, 2021  
*Table* *Recapitulation of Natural Disasters in Deli Serdang Regency, 2021*

Kecamatan <i>Subdistrict</i>	Jenis Bencana/ <i>Disaster types</i>				
	Banjir <i>Eruption</i>	Puting Beliung <i>Cyclone</i>	Longsor <i>Landslide</i>	Gempa <i>Earthquake</i>	Kebakaran <i>Fire</i>
(1)	(2)	(3)	(4)	(5)	(6)
Gunung Meriah					
Sinembah Tanjung Muda Hulu					
Sibolangit					
Kutalimbaru					
Pancur Batu					
Namo Rambe					
Biru-Biru					
Sinembah Tanjung Muda Hilir					
Bangun Purba					
Galang					
Tanjung Morawa					
Patumbak					
Deli Tua					
Sunggal					
Hamparan Perak					
Labuhan Deli					
Percut Sei Tuan					
Batang Kuis					
Pantai Labu					
Beringin					
Lubuk Pakam					
Pagar Merbau					
<b>Deli Serdang</b>					

Lanjutan Tabel/ Continued Table 4.6.1

Kecamatan <i>Subdistrict</i>	Data Korban <i>Victims' Data</i>			Kondisi Korban <i>Victims' Condition</i>		
	KK <i>Household</i>	Jiwa <i>People</i>	Luka Ringan <i>Minor Injuries</i>	Luka Berat <i>Serious Injuries</i>	Meninggal <i>Dead</i>	Hilang <i>Missing</i>
(1)	(7)	(8)	(9)	(10)	(11)	(12)
Gunung Meriah						
Sinembah Tanjung Muda Hulu						
Sibolangit						
Kutalimbaru						
Pancur Batu						
Namo Rambe						
Biru-Biru						
Sinembah Tanjung Muda Hilir						
Bangun Purba						
Galang						
Tanjung Morawa						
Patumbak						
Deli Tua						
Sunggal						
Hampan Perak						
Labuhan Deli						
Percut Sei Tuan						
Batang Kuis						
Pantai Labu						
Beringin						
Lubuk Pakam						
Pagar Merbau						
<b>Deli Serdang</b>						



Lanjutan Tabel/ *Continued Table 4.6.1*

Kecamatan <i>Subdistrict</i>	Kerusakan (unit rumah) <i>Damage (house)</i>		
	Rusak Ringan/Sedang <i>Lightly damaged</i>	Rusak Berat <i>Severely damaged</i>	Rusak Total <i>All damaged</i>
(1)	(13)	(14)	(15)
Gunung Meriah			
Sinembah Tanjung Muda Hulu			
Sibolangit			
Kutalimbaru			
Pancur Batu			
Namo Rambe			
Biru-Biru			
Sinembah Tanjung Muda Hilir			
Bangun Purba			
Galang			
Tanjung Morawa			
Patumbak			
Deli Tua			
Sunggal			
Hamparan Perak			
Labuhan Deli			
Percut Sei Tuan			
Batang Kuis			
Pantai Labu			
Beringin			
Lubuk Pakam			
Pagar Merbau			
<b>Deli Serdang</b>			

Sumber/*Source*: Badan Penanggulangan Bencana Daerah Kabupaten Deli Serdang/ *Regional Disaster Management of Deli Serdang Regency*

**Tabel 4.6.2** Jumlah Kejadian Kebakaran Menurut Kecamatan di Kabupaten Deli Serdang, 2019-2021  
**Table** Number of Fire Incidents by Subdistrict in Deli Serdang Regency, 2019-2021

Kecamatan Subdistrict	2019	2020	2021
(1)	(2)	(3)	(4)
Gunung Meriah	-	-	...
Sinembah Tanjung Muda Hulu	-	-	...
Sibolangit	-	3	...
Kutalimbaru	-	2	...
Pancur Batu	5	10	...
Namo Rambe	1	13	...
Biru-Biru	4	1	...
Sinembah Tanjung Muda Hilir	-	2	...
Bangun Purba	1	-	...
Galang	7	4	...
Tanjung Morawa	16	20	...
Patumbak	9	10	...
Deli Tua	4	7	...
Sunggal	36	22	...
Hamparan Perak	5	9	...
Labuhan Deli	7	2	...
Percut Sei Tuan	44	30	...
Batang Kuis	7	10	...
Pantai Labu	2	3	...
Beringin	4	5	...
Lubuk Pakam	19	20	...
Pagar Merbau	2	2	...
<b>Deli Serdang</b>	<b>173</b>	<b>175</b>	<b>...</b>

... Data tidak tersedia

Sumber/Source: Satuan Polisi Pamong Praja (Satpol PP) Kabupaten Deli Serdang/ Satpol PP of Deli Serdang Regency

**Tabel 4.6.3** Jumlah Pos Pemadam Kebakaran Menurut Kecamatan di Kabupaten Deli Serdang, 2019-2021  
**Table** Number of Firefighter Posts by Subdistrict in Deli Serdang Regency, 2019-2021

Kecamatan Subdistrict	2019	2020	2021
(1)	(2)	(3)	(4)
Gunung Meriah	-	-	-
Sinembah Tanjung Muda Hulu	-	-	-
Sibolangit	-	-	-
Kutalimbaru	-	-	-
Pancur Batu	-	-	-
Namo Rambe	-	-	-
Biru-Biru	-	-	-
Sinembah Tanjung Muda Hilir	-	-	-
Bangun Purba	-	-	-
Galang	1	1	1
Tanjung Morawa	-	-	-
Patumbak	-	-	-
Deli Tua	1	1	1
Sunggal	1	1	1
Hampan Perak	1	1	1
Labuhan Deli	-	-	-
Percut Sei Tuan	1	1	1
Batang Kuis	1	1	1
Pantai Labu	-	-	-
Beringin	-	-	-
Lubuk Pakam	1	1	1
Pagar Merbau	-	-	-
<b>Deli Serdang</b>	<b>7</b>	<b>7</b>	<b>7</b>

Sumber/Source: Satuan Polisi Pamong Praja (Satpol PP) Kabupaten Deli Serdang/Satpol PP of Deli Serdang Regency

**Tabel 4.6.4** Jumlah Mobil Pemadam Kebakaran Menurut Pos Pemadam Kebakaran di Kabupaten Deli Serdang, 2019-2021  
**Table** Number of Firefighter Posts by Subdistrict in Deli Serdang Regency, 2019-2021

Kecamatan Subdistrict	2019	2020	2021
(1)	(2)	(3)	(4)
Gunung Meriah	-	-	-
Sinembah Tanjung Muda Hulu	-	-	-
Sibolangit	-	-	-
Kutalimbaru	-	-	-
Pancur Batu	-	-	-
Namo Rambe	-	-	-
Biru-Biru	-	-	-
Sinembah Tanjung Muda Hilir	-	-	-
Bangun Purba	-	-	-
Galang	1	1	1
Tanjung Morawa	-	-	-
Patumbak	-	-	-
Deli Tua	2	2	2
Sunggal	1	1	1
Hampan Perak	1	1	1
Labuhan Deli	-	-	-
Percut Sei Tuan	1	1	1
Batang Kuis	1	1	1
Pantai Labu	-	-	-
Beringin	-	-	-
Lubuk Pakam	3	2	2
Pagar Merbau	-	-	-
<b>Deli Serdang</b>	<b>10</b>	<b>9</b>	<b>9</b>

Sumber/Source: Satuan Polisi Pamong Praja (Satpol PP) Kabupaten Deli Serdang/Satpol PP of Deli Serdang Regency

**Tabel 4.6.5** Jumlah Panti Asuhan Menurut Kecamatan, Status, Kapasitas, dan Penghuni di Kabupaten Deli Serdang, 2021  
**Table** Number of Orphanages by District, Status, Capacity and Occupant in Deli Serdang Regency, 2021

Kecamatan Subdistrict	Pemerintah State			Swasta Private		
	Jumlah Total	Kapasitas Capacity	Penghuni Occupant	Jumlah Total	Kapasitas Capacity	Penghuni Occupant
(1)	(2)	(3)	(4)	(5)	(6)	(7)
Gunung Meriah	-	-	-	-	-	-
STM Hulu	-	-	-	-	-	-
Sibolangit	-	-	-	-	-	-
1. PA Gelora Kasih	-	-	-	-	-	86
2. PA Betlehem	-	-	-	-	-	60
Kutalimbaru	-	-	-	-	-	-
Pancur Batu	-	-	-	-	-	-
3. PA Anugrah Sungai Air Hidup	-	-	-	-	-	96
4. LKSA Bukit Doa	-	-	-	-	-	305
5. PA Karya Tulus	-	-	-	-	-	68
6. PA Raphael	-	-	-	-	-	58
7. Yayasan Susaint Pancur Batu	-	-	-	-	-	53
8. Yayasan Kasih Tulus	-	-	-	-	-	7
Namo Rambe	-	-	-	-	-	-
9. Yayasan Kasih Suka Cita Bersama	-	-	-	-	-	-
10. Yayasan Kasih Insan Tanah Air Indonesia	-	-	-	-	-	20
11. PA Adonai Cinta Anak Nusantara	-	-	-	-	-	38
12. Yayasan Koptik Ortodoks Indonesia	-	-	-	-	-	46
Biru-Biru	-	-	-	-	-	-
STM Hilir	-	-	-	-	-	-
Bangun Purba	-	-	-	-	-	-
Galang	-	-	-	-	-	-
Tanjung Morawa	-	-	-	-	-	-
13. PA Madinatul Munawarah	-	-	-	-	-	120
14. Yayasan Home Volunteer	-	-	-	-	-	-

Lanjutan Tabel/ Continued Table 4.6.5

Kecamatan Subdistrict	Pemerintah State			Swasta Private		
	Jumlah Total	Kapasitas Capacity	Penghuni Occupant	Jumlah Total	Kapasitas Capacity	Penghuni Occupant
(1)	(2)	(3)	(4)	(5)	(6)	(7)
Patumbak	-	-	-	-	-	-
15. Karya darma	-	-	-	-	-	108
16. PA Al-Munawaroh	-	-	-	-	-	50
17. Yayasan Panca Eka Sakti Deli	-	-	-	-	-	200
Deli Tua	-	-	-	-	-	-
18. Yayasan Siskolinora	-	-	-	-	-	23
Sunggal	-	-	-	-	-	-
19. Yayasan Panti Asuhan Prestasi Utama	-	-	-	-	-	22
20. Panti Asuhan Elsadai Indonesia	-	-	-	-	-	32
21. PA Muhammadiyah Medan Krio	-	-	-	-	-	3
22. PA Putra Muhammadiyah	-	-	-	-	-	19
23. Yayasan Akhyariyyah Sumatera Utara	-	-	-	-	-	70
24. PA Nain Karya Sentosa	-	-	-	-	-	14
Hamparan Perak	-	-	-	-	-	-
25. Yayasan Sebening Hati	-	-	-	-	-	50
26. Panti Asuhan Sahabat Anak Indonesia	-	-	-	-	-	-
27. Rumah Yatim Wagimin Misnam	-	-	-	-	-	20
28. Yayasan Dorema Nusantara	-	-	-	-	-	40
Labuhan Deli	-	-	-	-	-	-
29. Yayasan Generasi Penerus Anak Indonesia	-	-	-	-	-	35
30. Yayasan Elim Sejahtera	-	-	-	-	-	18

Lanjutan Tabel/ Continued Table 4.6.5

Kecamatan Subdistrict	Pemerintah State			Swasta Private		
	Jumlah Total	Kapasitas Capacity	Penghuni Occupant	Jumlah Total	Kapasitas Capacity	Penghuni Occupant
(1)	(2)	(3)	(4)	(5)	(6)	(7)
Percut Sei Tuan	-	-	-	-	-	-
31. Yayasan Kasih Nurani Indonesia	-	-	-	-	-	70
32. PA Anugerah Kasih Abadi	-	-	-	-	-	61
33. Panti Glori Sinabung	-	-	-	-	-	3
34. PA LKSA Melati Aisyiyah	-	-	-	-	-	20
35. Yayasan Daarun Nafsu Muthmainnah	-	-	-	-	-	32
Batang Kuis	-	-	-	-	-	-
Pantai Labu	-	-	-	-	-	-
Beringin	-	-	-	-	-	-
Lubuk Pakam	-	-	-	-	-	-
36. PA Jam'iyatul Al Wasliyah	-	-	-	-	-	55
37. PA Umar Bin Khatab	-	-	-	-	-	35
Pagar Merbau	-	-	-	-	-	-
<b>Jumlah/Total</b>	-	-	-	-	-	<b>1 937</b>

Sumber/Source: Dinas Sosial Kabupaten Deli Serdang/Departement of Social Services Deli Serdang Regency

**Tabel 4.6.6** Jumlah Panti Rehabilitasi Menurut Kecamatan, Status, Kapasitas dan Penghuni di Kabupaten Deli Serdang, 2021  
**Table** Number of Rehabilitates House by District, Status, Capacity and Occupant in Deli Serdang Regency, 2021

Kecamatan Subdistrict	Pemerintah/State			Swasta/Private		
	Jumlah Total	Kapasitas Capacity	Penghuni Occupant	Jumlah Total	Kapasitas Capacity	Penghuni Occupant
(1)	(2)	(3)	(4)	(5)	(6)	(7)
Gunung Meriah	-	-	-	-	-	-
Sinembah Tanjung Muda Hulu	-	-	-	-	-	-
Sibolangit	-	-	-	2	80	48
Kutalimbaru	1	200	200	-	-	-
Pancur Batu	-	-	-	6	150	120
Namo Rambe	-	-	-	2	70	45
Biru-Biru	-	-	-	-	-	-
Sinembah Tanjung Muda Hilir	-	-	-	-	-	-
Bangun Purba	-	-	-	-	-	-
Galang	-	-	-	1	30	20
Tanjung Morawa	-	-	-	1	60	52
Patumbak	-	-	-	3	62	70
Deli Tua	-	-	-	-	-	-
Sunggal	-	-	-	2	30	20
Hampan Perak	-	-	-	1	10	5
Labuhan Deli	-	-	-	-	-	-
Percut Sei Tuan	-	-	-	1	50	29
Batang Kuis	-	-	-	-	-	-
Pantai Labu	-	-	-	-	-	-
Beringin	-	-	-	2	100	87
Lubuk Pakam	-	-	-	1	10	5
Pagar Merbau	-	-	-	-	-	-
<b>Deli Serdang</b>	<b>1</b>	<b>200</b>	<b>200</b>	<b>22</b>	<b>652</b>	<b>501</b>

Sumber/Source: Dinas Sosial Kabupaten Deli Serdang/Departement of Social Services Deli Serdang Regency



**Tabel 4.6.7** Jumlah Panti Cacat Menurut Kecamatan, Status, Kapasitas dan Penghuni di Kabupaten Deli Serdang, 2021  
**Table** Number of disability house by District, Status, Capacity and Occupant in Deli Serdang Regency, 2021

Kecamatan Subdistrict	Pemerintah/State			Swasta/Private		
	Jumlah Total	Kapasitas Capacity	Penghuni Occupant	Jumlah Total	Kapasitas Capacity	Penghuni Occupant
(1)	(2)	(3)	(4)	(5)	(6)	(7)
Gunung Meriah	-	-	-	-	-	-
Sinembah Tanjung Muda Hulu	-	-	-	-	-	-
Sibolangit	-	-	-	-	-	-
Kutalimbaru	-	-	-	-	-	-
Pancur Batu	-	-	-	1	-	68
Namo Rambe	-	-	-	-	-	-
Biru-Biru	-	-	-	-	-	-
Sinembah Tanjung Muda Hilir	-	-	-	-	-	-
Bangun Purba	-	-	-	-	-	-
Galang	-	-	-	-	-	-
Tanjung Morawa	-	-	-	2	-	140
Patumbak	-	-	-	-	-	-
Deli Tua	-	-	-	-	-	-
Sunggal	-	-	-	1	-	10
Hampan Perak	-	-	-	-	-	-
Labuhan Deli	-	-	-	-	-	-
Percut Sei Tuan	-	-	-	1	-	58
Batang Kuis	-	-	-	-	-	-
Pantai Labu	-	-	-	-	-	-
Beringin	-	-	-	1	-	-
Lubuk Pakam	-	-	-	-	-	-
Pagar Merbau	-	-	-	-	-	-
<b>Deli Serdang</b>	<b>-</b>	<b>-</b>	<b>-</b>	<b>6</b>	<b>-</b>	<b>276</b>

Sumber/Source: Dinas Sosial Kabupaten Deli Serdang/Departement of Social Services Deli Serdang Regency

**Tabel 4.6.8** Jumlah Polisi Pamong Praja Menurut Status di Kabupaten Deli Serdang, 2021  
**Table** Number of Police Civil Service by Status in Deli Serdang Regency, 2021

Status Satpol PP Police Civil Service Status	Laki-laki Male	Perempuan Female	Jumlah Total
(1)	(2)	(3)	(4)
Pegawai Negeri Sipil (PNS) Civil Servants	56	7	63
Out Sourcing	89	2	91
<b>Deli Serdang</b>			
2021	145	9	154
2020	283	11	294
2019	294	13	307

Sumber/Source: Satuan Polisi Pamong Praja (Satpol PP) Kabupaten Deli Serdang/Satpol PP of Deli Serdang Regency

**Tabel 4.6.9**      **Jumlah Demonstrasi di Kabupaten Deli Serdang, 2019-2021**  
**Table**            **Number of Demonstration in Deli Serdang Regency, 2019-2021**

<b>Uraian Details</b>	<b>2019</b>	<b>2020</b>	<b>2021</b>
(1)	(2)	(3)	(4)
Unjuk Rasa dari Fokusi Mahasiswa	2	5	3
Unjuk Rasa dari Pemuda	-	1	1
Unjuk Rasa dari Masyarakat	20	18	22
<b>Jumlah / Total</b>	<b>22</b>	<b>24</b>	<b>25</b>

Sumber/Source: Badan Kesatuan Bangsa dan Politik Kabupaten Deli Serdang/*Unity of Nation's Bodies and Political of Deli Serdang Regency*

**Tabel 4.6.10** Jumlah Organisasi Partai Politik, LSM, dan Ormas di Kabupaten Deli Serdang, 2019-2021  
**Table** Number of Organization and Community Organization in Deli Serdang Regency, 2019-2021

Jenis Organisasi Type of Organization	2019	2020	2021
(1)	(2)	(3)	(4)
Organisasi Partai Politik	16	16	12
Organisasi LSM	164	177	177
Organisasi Kemasyarakatan			
a. Kesamaan Kegiatan	56	58	63
b. Kesamaan Profesi	62	66	68
c. Kesamaan Fungsi	62	72	80
d. Kesamaan Agama	27	29	31
e. Kesamaan Kekerabatan/Paguyuban	31	35	35
Organisasi Kelompok Tani	47	52	57
<b>Jumlah / Total</b>	<b>465</b>	<b>505</b>	<b>523</b>

Sumber/Source: Badan Kesatuan Bangsa dan Politik Kabupaten Deli Serdang/Unity of Nation's Bodies and Political of Deli Serdang Regency

**Tabel 4.6.11** Banyaknya Perumahan, Luas Area dan Tipe Bangunan Menurut Kecamatan di Kabupaten Deli Serdang, 2021  
**Table** *Number of Housing, Area and Type of Building by Subdistrict in Deli Serdang Regency, 2021*

Kecamatan Subdistrict	Jumlah Peruma- han	Jumlah Unit Peruma- han	Luas Areal Kavling (m2)	Tipe Bangunan/ Type of Building		
				< 36	36-50	>50
(1)	(2)	(3)	(4)	(5)	(6)	(7)
Gunung Meriah	0	0	0	0	0	0
Sinembah Tanjung Muda Hulu	0	0	0	0	0	0
Sibolangit	0	0	0	0	0	0
Kotalimbaru	2	45	6.089,00	0	45	0
Pancur Batu	5	231	25.245,00	0	231	0
Namo Rambe	4	572	185.220,90	0	568	4
Biru-Biru	0	0	0	0	0	0
Sinembah Tanjung Muda Hilir	1	4	5.957	0	4	0
Bangun Purba	0	0	0	0	0	0
Galang	1	80	11.615	0	80	0
Tanjung Morawa	3	397	56.507,00	0	397	0
Patumbak	3	84	144.227,00	0	84	0
Deli Tua	5	328	38.017,20	0	221	107
Sunggal	14	553	89.344,55	0	541	12
Hampan Perak	4	234	68.844,74	0	229	5
Labuhan Deli	0	0	0	0	0	0
Percut Sei Tuan	4	110	12.256,20	0	110	0
Batang Kuis	3	221	25.400,00	0	221	0
Pantai Labu	2	151	19.495	0	151	0
Beringin	5	368	38.783,50	0	364	4
Lubuk Pakam	4	216	24.061,00	0	216	0
Pagar Merbau	0	0	0,00	0	0	0
<b>Deli Serdang</b>	<b>60</b>	<b>3594</b>	<b>733.491,09</b>	<b>0</b>	<b>3462</b>	<b>132</b>

Sumber/Source: Dinas Perumahan, Permukiman, dan Pertahanan Kabupaten Deli Serdang

05

**PERTANIAN, KEHUTANAN,  
PETERNAKAN, DAN PERIKANAN**  
*AGRICULTURE, FORESTRY, LIVESTOCK, AND FISHERY*

**Produksi Beras**  
**263.386,13 ton**



<https://id.eliserdangkr.com/ps/gp/id>



**PENJELASAN TEKNIS**

1. Lahan sawah adalah lahan pertanian yang berpetak-petak dan dibatasi oleh pematang (galengan), saluran untuk menahan/ menyalurkan air, yang biasanya ditanami padi sawah tanpa memandang dari mana diperoleh atau status lahan tersebut. Lahan yang dimaksud termasuk lahan yang terdaftar di Pajak Bumi Bangunan, luran Pembangunan Daerah, lahan bengkok, lahan serobotan, lahan rawa yang ditanami padi dan lahan bekas tanaman tahunan yang telah dijadikan sawah, baik yang ditanami padi, palawija atau tanaman semusim lainnya.
2. Data pokok tanaman pangan yang dikumpulkan adalah luas panen dan produktivitas (hasil per hektar). Produksi tanaman pangan merupakan hasil perkalian antara luas panen dengan produktivitas. Pengumpulan data luas panen dilakukan setiap bulan dengan pendekatan area kecamatan di seluruh wilayah Indonesia. Pengumpulan data produktivitas dilakukan melalui pengukuran langsung pada plot ubinan berukuran 2½ m x 2½ m. Pengumpulan data produktivitas dilakukan setiap subround (empat bulanan) pada waktu panen petani.

**TECHNICAL NOTES**

1. *Wetland is agricultural land that separated by small dykes to resist water, where the main crop is usually wetland paddy without considering where it is got from or the status of the land. It includes the land that is registered at land income tax office, regional development contribution, 'bengkok' land, illegal ownership, swamps for rice cultivation, and annual crop land mark that has been used as rice field, which are both planted with paddy, secondary crops or the other seasonal crops.*
2. *The main food crops data collected consists of harvested area and productivity (yield per hectare). Food crops production is generated by harvested area multiplied by productivity. The harvested area data is collected every month using sub district area approach in all sub district in Indonesia. The productivity data collection is conducted by a direct measurement in 2½m x 2½m crop cutting plot. The productivity measurement is conducted in every subround (four monthly) at the time when farmers are harvesting their crops.*



3. Data produksi padi dan palawija yang disajikan adalah dalam kualitas: gabah kering giling (padi), pipilan kering (jagung), biji kering (kedelai dan kacang tanah), dan umbi basah (ubi kayu dan ubi jalar).
  4. Tanaman sayuran semusim adalah tanaman sumber vitamin, garam mineral dan lain-lain yang dikonsumsi dari bagian tanaman yang berupa daun, bunga, buah, dan umbinya, yang berumur kurang dari satu tahun.
  5. Tanaman buah-buahan semusim adalah tanaman sumber vitamin, garam mineral, dan lain-lain yang dikonsumsi dari bagian tanaman yang berupa buah, berumur kurang dari satu tahun, tidak berbentuk pohon/rumpun tetapi menjalar dan berbatang lunak.
  6. Tanaman buah-buahan tahunan adalah tanaman sumber vitamin, garam mineral, dan lain-lain yang dikonsumsi dari bagian tanaman yang berupa buah dan merupakan tanaman tahunan.
  7. Tanaman sayuran tahunan adalah tanaman sumber vitamin, garam mineral, dan lain-lain yang dikonsumsi dari bagian tanaman yang berupa daun dan atau buah yang berumur lebih dari satu tahun.
3. *Production of paddy and secondary crops data are presented in the form of: dry unhusked rice (paddy), dry loose maize (maize), dry shells crops (soybeans and peanuts), and fresh roots (cassava and sweet potatoes).*
  4. *Seasonal vegetable plants are plants which are the sources of vitamin, mineral salt, etc, consumed from the part of the plant in the form of leaf, flower, fruit, and root with the age of less than one year.*
  5. *Seasonal fruit plants are plants which are the sources of vitamin, mineral salt, etc, consumed from the part of the plant in the form of fruits. These plants are creeps with the age of less than one year.*
  6. *Annual fruit plants are plants which are the sources of vitamin, contained mineral salt, etc, consumed from the part of plant in the form of fruit and more than one year of age.*
  7. *Annual vegetable plants are plants which are the sources of vitamin, contained mineral salt, etc, consumed from the part of the plant in the form of vegetable and more than one year of age.*

8. Tanaman biofarmaka adalah tanaman yang bermanfaat untuk obat-obatan, kosmetik, dan kesehatan yang dikonsumsi atau digunakan dari bagian-bagian tanaman seperti daun, batang, buah, umbi (rimpang) ataupun akar.
9. Tanaman hias adalah tanaman yang mempunyai nilai keindahan baik bentuk, warna daun, tajuk maupun bunganya, sering digunakan untuk penghias pekarangan dan lain sebagainya.
10. Luas panen tanaman hortikultura adalah luas tanaman sayuran, buah-buahan, biofarmaka, dan tanaman hias yang diambil hasilnya/dipanen pada periode pelaporan.
11. Luas panen untuk tanaman sayuran adalah luas tanaman yang dipanen sekaligus/habis/dibongkar dan luas tanaman yang dipanen berkali-kali (lebih dari satu kali)/belum habis.
12. Tanaman yang dipanen sekaligus/habis/dibongkar adalah tanaman yang sehabis panen langsung dibongkar/dicabut, terdiri dari bawang merah, bawang putih, bawang daun, kentang, kol/kubis, kembang kol, petsai/sawi, wortel, lobak, dan kacang merah.
8. *Medicinal plants are plants which are useful for medicine. It is consumed from part of the plant such as leaf, flower, fruit, tuber, and root.*
9. *Ornamental plants are plants which have a beauty value, either in shape, colour of leaf or crown of flower, and they are often used as a yard decorator.*
10. *Harvested area of horticulture is area which vegetable, fruit, medicinal and ornamental plant of crop harvested during the period of report.*
11. *Harvested area of vegetables is area of entirely plant harvested/demolished and plant harvested several times/undemolished.*
12. *Entirely plants harvested/demolished are plants usually harvested once and demolished to be substituted by other plants, consisting of: shallots, garlic, leeks, potato, cabbage, cauli flower, mustard green, carrots, chinese radish, and red kidney beans.*

13. Tanaman yang dipanen berkali-kali (lebih dari satu kali)/belum habis adalah tanaman yang pemanenannya lebih dari satu kali dan biasanya dibongkar apabila panen terakhir sudah tidak memadai lagi, terdiri dari: kacang panjang, cabe besar, cabe rawit, jamur, tomat, terung, buncis, ketimun, labu siam, kangkung, bayam, melon, semangka, dan blewah. Tanaman hias adalah tanaman yang mempunyai nilai keindahan baik bentuk, warna daun, tajuk maupun bunganya, sering digunakan untuk penghias pekarangan dan lain sebagainya.
14. Produksi hortikultura adalah hasil menurut bentuk produk dari setiap tanaman sayuran, buah-buahan, biofarmaka, dan tanaman hias yang diambil berdasarkan luas yang dipanen/ tanaman yang menghasilkan pada bulan/triwulan laporan.
15. Penghitungan luas tanaman perkebunan besar adalah pada keadaan akhir tahun dan tidak termasuk yang luasnya kurang dari 5 hektar.
16. Bentuk produksi perkebunan adalah; karet kering (karet), daun kering (teh dan tembakau), biji kering (kopi dan coklat), kulit kering (kayu manis dan kina), serat kering (rami), bunga kering (cengkeh), refined sugar (tebu
13. *Plants harvested several times/ undemolished are plants usually harvested more than once and demolished in the case that the last harvest was economically not profitable. They consist of : yard long beans, chili, small chili, mushroom, tomatoes, egg plant, frech beans, cucumber, pumpkin/ chajota, swamp cabbage, spinach, melon, watermelon, and blewah.*
14. *Data on estates are collected by the BPS every month on complete basis through a mailing system. Data on coconut, clove, and kapok, as well as on smallholder plantation, are acquired from the Directorate General of Estates.*
15. *Planted areas of estates refer to condition at the end of the year, and exclude areas less than 5 hectares.*
16. *Production of estates crops are follows: dry rubber (rubber); dry leaves (tea and tobacco); dry beans (cofee and cocoa); dry bark (cassiavera and cinchona); dry fibre (rosella); dry flowers/buds (cloves); refined sugar (sugar cane from*

dari perkebunan besar), gula mangkok (tebu dari perkebunan rakyat), ekivalen kopra (kopra), biji dan bunga (pala) serta minyak daun (sereh).

*estate); cup sugar (sugar cane from smallholders); copra (copra); seeds and buds (nutmeg); and leaf oil (citronella).*

17. Persediaan akhir tahun produksi perkebunan besar bukan merupakan cadangan penyangga (buffer stock).
17. *The production availability of estates at the end of year is not the buffer stock.*
18. Data Statistik Kehutanan sebagian besar merupakan data sekunder yang bersumber dari Kementerian Kehutanan.
18. *Most of forestry statistics are secondary data obtained from the Ministry of Forestry.*
19. Kawasan hutan adalah wilayah tertentu yang berupa hutan, yang ditunjuk dan atau ditetapkan oleh pemerintah untuk dipertahankan keberadaannya sebagai hutan tetap. Hal ini untuk menjamin kepastian hukum mengenai status kawasan hutan, letak batas dan luas suatu wilayah tertentu yang sudah ditunjuk menjadi kawasan hutan tetap.
19. *Most of forestry statistics are secondary data obtained from the Ministry of Forestry. Forest Area is a specific territory of forest ecosystem determined and or decided by the government as a permanent forest. Such decision is important to maintain the size of forest area and to ensure its legitimation and boundary demarcation of permanent forest.*
20. Kawasan hutan Indonesia ditetapkan oleh Menteri Kehutanan dalam bentuk Surat Keputusan Menteri Kehutanan tentang Penunjukan Kawasan Hutan dan Perairan Provinsi. Penunjukan Kawasan Hutan ini disusun berdasarkan hasil pemaduserasian antara Rencana Tata Ruang Wilayah Provinsi (RTRWP) dengan Tata Guna Hutan Kesepakatan (TGHK).
20. *Indonesian forest area is determined by the Minister of Forestry in the format of Ministerial Decree on the Designation of Provincial Forest Area and Inland Water, Coastal and Marine Ecosystem. The designation of Forest Area is formulated based on integrated and harmonized of Provincial Spatial Planning (RTRWP) and Forest Land Use by Concensus (TGHK).*

21. Penunjukan kawasan hutan mencakup pula kawasan perairan yang menjadi bagian dari Kawasan Suaka Alam (KSA) dan Kawasan Pelestarian Alam (KPA).
  22. Kawasan Suaka Alam (KSA) adalah kawasan dengan ciri khas tertentu, baik di darat maupun di perairan yang mempunyai fungsi pokok sebagai kawasan pengawetan keanekaragaman tumbuhan dan satwa serta ekosistemnya, yang juga berfungsi sebagai wilayah sistem penyangga kehidupan
  23. Kawasan Pelestarian Alam (KPA) adalah kawasan dengan ciri khas tertentu, baik di darat maupun di perairan yang mempunyai fungsi pokok perlindungan sistem penyangga kehidupan, pengawetan keanekaragaman jenis tumbuhan dan satwa, serta pemanfaatan secara lestari sumber daya alam hayati dan ekosistemnya.
  24. Berdasarkan Undang-Undang No. 41 Tahun 1999 tentang Kehutanan, kawasan hutan dibagi ke dalam kelompok Hutan Konservasi, Hutan Lindung, dan Hutan Produksi.
  25. Hutan Konservasi adalah kawasan hutan dengan ciri khas tertentu, yang mempunyai fungsi pokok pengawetan keanekaragaman
21. *The designation of forest area in some cases also cover inland water, coastal and marine ecosystem that may become part of Sanctuary Reserve Area (KSA) and Nature Conservation Area (KPA).*
  22. *A Sanctuary Reserve Area is a specific terrestrial or aquatic area having specific criteria for preserving biodiversity plant and animal as well as ecosystem, which also serve as life support system.*
  23. *A Nature Conservation area is a specific terrestrial or aquatic area whose main function is to serve life support system and preserve diversity of plant and animal species, as well as to provide a sustainable utilization of living resources and their ecosystems.*
  24. *In accordance to the Act on Forestry No. 41/1999, forest area is categorized as Conservation Forest, Protection Forest and Production Forest.*
  25. *Conservation Forest is a forest area having specific characteristic established for the purposes of conservation of animal and plant*

- tumbuhan dan satwa serta ekosistemnya.
26. Hutan Lindung adalah kawasan hutan yang mempunyai fungsi pokok sebagai perlindungan sistem penyangga kehidupan untuk mengatur tata air, mencegah banjir, mengendalikan erosi, mencegah intrusi air laut, dan memelihara kesuburan tanah.
27. Hutan Produksi adalah kawasan hutan yang mempunyai fungsi pokok memproduksi hasil hutan. Hutan produksi terdiri dari Hutan Produksi Tetap (HP), Hutan Produksi Terbatas (HPT), dan Hutan Produksi yang dapat dikonversi.
28. Hutan Konservasi terdiri dari: Kawasan suaka alam berupa Cagar Alam (CA) dan Suaka Margasatwa (SM); kawasan pelestarian alam berupa Taman Nasional (TN), Taman Hutan Raya (THR), dan Taman Wisata Alam (TWA); Taman Buru (TB). Taman Buru adalah kawasan hutan yang ditetapkan sebagai tempat wisata berburu.
29. Reboisasi atau rehabilitasi hutan bertujuan untuk menghutankan kembali kawasan hutan yang kritis di wilayah daerah aliran sungai (DAS) yang dilaksanakan bersama masyarakat secara partisipatif.
- species as well as their ecosystem.*
26. *Protection Forest is a forest area designated to serve life support system, maintain hydrological system, prevent of flood, erosion control, seawater intrusion, and maintain soil fertility.*
27. *Production Forest is a forest area designated mainly to promote sustainable forest production. Production forest is classified as permanent production forest, limited production forest, and convertible production forest.*
28. *Conservation Forest is divided into: Sanctuary Reserve area consists of Strict Nature Reserve and Wildlife Sanctuary. Nature conservation area consists of National Park (TN), Grand Forest Park (THR), and Nature Recreation Park (TWA); Game Hunting Park (TB) Game Hunting Park is forest area devoted for game hunting recreation.*
29. *Reforestation or forest rehabilitation is intended to rehabilitate the critical land inside forest area or watershed to improve their ecological and hydrological functions. The activities were conducted with active participation*

- of local communities who live nearby the target area.
30. Penetapan lahan kritis mengacu pada lahan yang telah sangat rusak karena kehilangan penutupan vegetasinya, sehingga kehilangan atau berkurang fungsinya sebagai penahan air, pengendali erosi, siklus hara, pengatur iklim mikro, dan retensi karbon. Berdasarkan kondisi vegetasinya, kondisi lahan dapat diklasifikasikan sebagai: sangat kritis, kritis, agak kritis, potensial kritis, dan kondisi normal.
30. *Critical land refers to a piece of land severely damaged due to lost of its vegetation cover so that its functions as water retention, erosion control, nutrient cycling, micro climate regulator and carbon retention are completely depleted. Based upon its vegetation condition, the land could be classified as : very critical, critical, slight critical, potential critical, and normal condition.*
31. Reboisasi atau rehabilitasi hutan bertujuan untuk menghidupkan kembali kawasan hutan yang kritis di wilayah daerah aliran sungai (DAS) yang dilaksanakan bersama masyarakat secara partisipatif.
31. *Reforestation or forest rehabilitation is intended to rehabilitate the critical land inside forest area or watershed to improve their ecological and hydrological functions. The activities were conducted with active participation of local communities who live nearby the target area.*
32. Pemanfaatan hasil hutan kayu adalah segala bentuk usaha yang memanfaatkan dan mengusahakan hasil hutan kayu dengan tidak merusak lingkungan dan tidak mengurangi fungsi pokok hutan. Kegiatan ini hanya dapat dilaksanakan pada areal hutan yang memiliki potensi untuk dilakukan kegiatan pemanfaatan hasil hutan kayu dan dapat dilaksanakan setelah diperoleh izin usaha.
32. *Commercial utilization of timber as forest product is activities to utilize timber without destructing the environment and undermining the main functions of the forest area. Those activities could only be executed in forest area with high commercial timber value with license.*

33. Izin Usaha Pemanfaatan Hasil Hutan Kayu (IUPHHK) pada hutan alam adalah izin untuk memanfaatkan hutan produksi yang kegiatannya terdiri dari pemanenan atau penebangan, penanaman, pemeliharaan, pengamanan, pengolahan, dan pemasaran hasil hutan kayu. IUPHHK dapat diberikan kepada perorangan, koperasi, badan usaha swasta, dan BUMN/BUMD.
34. Produksi hasil hutan utama yang dihasilkan dari hutan adalah kayu bulat. Produksi kayu bulat ini dihasilkan dari hutan alam melalui kegiatan perusahaan Hak Pengusahaan Hutan (HPH/IUPHHK), kegiatan ijin pemanfaatan kayu (IPK) dalam rangka pembukaan wilayah hutan, pembangunan Hutan Tanaman Industri (HTI), serta kegiatan hutan rakyat.
35. Kayu Gergajian merupakan kayu hasil konversi kayu bulat dengan menggunakan mesin gergaji, mempunyai bentuk yang teratur dengan sisi-sisi sejajar dan sudut-sudutnya siku dengan ketebalan tidak lebih dari 6 cm dan kadar air tidak lebih dari 18 persen. Kayu gergajian yang diolah langsung dari kayu bulat, wajib didukung dengan dokumen yang sah.
33. *The license to commercially utilize timber in natural forest is license to utilize production forest for which the activities consist of harvesting or felling, planting, tending, protecting, processing, and marketing. The license could be granted to individuals, cooperatives, private companies, state-owned enterprises/local government-owned enterprises.*
34. *34. The main product of commercial forest operation is log. The log is harvested from various sources such as natural forest granted to concessionaires (IUPHHK/HPH), land clearing activities (IPK), industrial forest plantation (HTI) and community forest.*
35. *Sawn Timber Constitutes a sawmill product derived from logs as raw material. The product is characterized with regular forms having parallel sides at right angle to each other, thickness not more than 6 cm and moisture content not to exceed 18 percent. Sawn timber produced directly from logs must be certified by a legal document.*



36. Kayu Lapis adalah panel kayu yang tersusun dari lapisan veneer dibagian luarnya, sedangkan dibagian intinya (core) bisa berupa veneer atau material lain, diikat dengan lem kemudian di-press (ditekan) sedemikian rupa sehingga menjadi panel yang kuat. Termasuk dalam artian ini adalah kayu lapis yang dilapisi lagi dengan material lain.
37. Rumah Tangga Perikanan Tangkap adalah rumah tangga yang melakukan kegiatan penangkapan ikan/binatang air lainnya/tanaman air dengan tujuan sebagian/seluruh hasilnya untuk dijual.
38. Rumah Tangga Perikanan Budidaya adalah rumah tangga yang melakukan kegiatan budidaya ikan/binatang air lainnya/tanaman air dengan tujuan sebagian/seluruh hasilnya untuk dijual.
36. *Plywood is wood panel consisting of layers pressed together in between veneers; the core may be veneer or some other material, bound together with glue and pressed tightly together to make a strong panel. Included to this definition is plywood covered with other materials.*
37. *A capture fishery household is a household conducting activities in catching fishes/other aquatic animals/aquatic plants, for which the products are wholly or partly to be sold.*
38. *An aquaculture fishery household is a household conducting activities in culturing fishes/other aquatic animals/aquatic plants, for which the products are wholly or partly to be sold. different types of parameters.*

**ULASAN****DESCRIPTION****5.1 Tanaman Pangan**

Pada tahun 2020 angka ketersediaan beras di Kabupaten Deli Serdang mencapai 238.309,33 ton dengan kebutuhan konsumsi mencapai 221.555,60 ton. Hal ini menandakan adanya surplus 16.753,73 ton atau 7,56 persen.

Angka ketersediaan Ubi Kayu di Kabupaten Deli Serdang mencapai 102.814,47 ton dengan kebutuhan konsumsi mencapai 6.663,47 ton. Hal ini menunjukkan adanya surplus 96.151,00 ton (93,52 %).

Angka ketersediaan Jagung di Kabupaten Deli Serdang mencapai 172.174,09 ton dengan kebutuhan konsumsi mencapai 3.225,51 ton. Hal ini menunjukkan adanya surplus 168.948,59 ton (98,13 %).

**5.2 Hortikultura**

Jenis tanaman sayuran yang memiliki produksi terbesar pada tahun 2019 di Kabupaten Deli Serdang adalah Kacang Panjang, yaitu 35.714 quintal dengan rata-rata produksi sebesar 129,31 quintal per hektar. Tanaman sayuran yang memiliki luas tanam yang paling besar adalah cabai besar dengan luas tanam 366 hektar.

**5.1 Food Crops**

*In 2020 figures of rice availability in Deli Serdang Regency reached 238.309,33 tons with consumption needs of 221.555,60 tons. This indicates a surplus of 16.753,73 ton (7,56 %).*

*Figures of cassava availability in Deli Serdang Regency reached 102.814,47 tons with consumption needs of 6.663,47 tons. This indicates a surplus of 96.151,00 ton (93,52 %).*

*Figures of corn availability in Deli Serdang Regency reached 172.174,09 tons with consumption needs of 3.225,51 tons. This indicates a surplus of 168.948,59 ton (98,13 %).*

**5.2 Horticulture**

*The largest vegetable crop produced in 2019 in Deli Serdang Regency is Yardlong Bean, which is 35.714 quintals with an average production of 129,31 quintal per hectare. Vegetable plant that has the largest planting area is Chili (*Capsicum Annum*) with planting area of 366 hectares.*

### 5.3 Perkebunan Rakyat

Kabupaten Deli Serdang merupakan salah satu sentra perkebunan di Sumatera Utara. Komoditi penting yang dihasilkan perkebunan di Kabupaten Deli Serdang adalah karet, kelapa sawit, coklat dan kelapa.

Produksi karet mengalami peningkatan sebesar 1 ton pada tahun 2020 dibandingkan dengan tahun 2019. Produksi Karet mencapai 3.565,12 ton pada tahun 2020, sementara pada tahun 2019 sebesar 3.564,12 ton. Kecamatan Sinembah Tanjung Muda Hulu merupakan kecamatan penghasil karet terbesar di Deli Serdang dengan produksi sebesar 1.308,75 ton.

Tanaman kelapa sawit perkebunan rakyat ditanam di seluruh kecamatan di Kabupaten Deli Serdang. Produksi kelapa sawit (minyak sawit) tahun 2020 sebesar 38.732,83 ton dengan total luas tanaman 13.374,98 ha. Kecamatan penghasil kelapa sawit terbesar adalah Kecamatan S.T.M. Hilir (2.827,69 ha), S.T.M. Hulu (1.769,82 ha) dan Hampan Perak (1.604,61 ha).

Produksi tanaman kelapa di Deli Serdang pada tahun 2020 mencapai 3.052,64 ton dengan luas tanaman mencapai 3.590,34 ha. Kecamatan Hampan Perak dan Percut Sei Tuan merupakan penghasil kelapa terbesar di Deli Serdang.

Selain keempat komoditi tersebut

### 5.3 Smallholder Estates

*Deli Serdang Regency is one of the estate crops center in Sumatera Utara Province. With rubber, oil palm, cocoa and coconuts as the main commodities*

*Rubber production has increase of 1 tons in 2020 compared with 2019. By 2020 rubber production reached 3.565,12 tons, while in 2019 rubber production amounted to 3.564,12 tons. Sinembah Tanjung Muda Hulu Subdistrict is the largest rubber producing subdistrict in Deli Serdang with production of 1.308.75 tons.*

*Smallholder palm oil plantation planted in all subdistricts in Deli Serdang Regency. Production of palm oil (palm oil) in 2020 amounted to 38.732,83 tons with a total plant area of 13,374.98 ha. The biggest palm oil producing sub-district is S.T.M. Hilir district (2.827,69 ha), S.T.M. Hulu (1.769,82 ha) and Hampan Perak (1.604,61 ha).*

*Production of coconut plants in Deli Serdang in 2020 reached 3,052.64 tons with plant area reaches 3,590.34 ha. Hampan Perak and Percut Sei Tuan Subdistrict is the biggest coconut producer in Deli Serdang.*

*Besides addition to these four*

masih terdapat beberapa jenis tanaman lainnya yang diusahakan oleh perkebunan rakyat di Deli Serdang antara lain kopi, aren, pinang, kemiri dan gambir.

Selain perkebunan yang dikelola oleh rakyat, Deli Serdang juga merupakan sentra perkebunan yang dikelola oleh swasta dan BUMN (PNP/PTP). Komoditas yang diusahakan antara lain karet, kelapa sawit dan coklat.

#### 5.4 Peternakan

Populasi unggas tahun 2020 yang terbesar adalah ayam ras pedaging yaitu sebanyak 12.108.347 ekor, sedangkan populasi ternak yang terbesar adalah domba yaitu 143.969 ekor.

Produksi daging unggas tidak ada yang mengalami kenaikan disbanding tahun sebelumnya. Semuanya mengalami peurunan. Seperti ayam pedaging, dari 9.099.824 kg pada tahun 2019 menjadi 9.062.724 kg di tahun 2020. Demikian juga dengan produksi daging ternak yang mengalami penurunan untuk semua jenis ternak. Produksi yang paling besar pada tahun 2020 adalah sapi potong sebesar 2.019.190 kg.

#### 5.5 Perikanan

Produksi ikan laut di Deli Serdang pada tahun 2020 sebesar 25.727,39 ton sedangkan produksi ikan perairan

*commodities there are still several other crops cultivated by the people's plantations in Deli Serdang, such as coffee, aren, pinang, candlenut and gambir.*

*Besides smallholder estates, Deli Serdang Regency is also the center of Large Scale Estates, which ran by private and government (PNP/PTP). Oil palm, rubber and cocoa are their main commodities.*

#### 5.4 Animal Husbandary

*The largest poultry population in 2020 is broiler, which is 12.108.347 birds, while the biggest livestock population is sheep, that is 143.969.*

*Poultry meat production did not increase from the previous year. Everything has decreased. Like broilers, from 9,099,824 kg in 2019 to 9,062,724 kg in 2020. Likewise, livestock meat production has decreased for all types of livestock. The largest production in 2020 is Slaughtering Cow, amounting to 2,019,190 kg.*

#### 5.5 Fishery

*The production of marine fish in Deli Serdang in 2020 amounted to 25.727,39 tons while the open water production*

umum sebesar 353,46 ton. Produksi ikan laut terbesar dihasilkan oleh Kecamatan Pantai Labu yaitu sebesar 9.862,22 ton disusul Percut Sei Tuan dengan produksi sebesar 7.449,07 ton dan Hamparan Perak diurutan ketiga dengan produksi ikan sebesar 4.281,61 ton.

Jumlah nelayan laut yang bekerja secara penuh waktu di Deli Serdang tahun 2020 adalah 12.514 dan kerja sambilan adalah 639 orang. Jumlah nelayan perairan umum adalah 2.543 orang dan petani ikan adalah 106. Semuan data pada perikanan di Kabupaten Deli Serdang mengalami penurunan jika dibandingkan dengan tahun 2019.

was 353,46 tons. The largest marine fish production was produced by Pantai Labu District which was 9.862,22 tons followed by Percut Sei Tuan with production of 7.449,07 tons and Hamparan Perak in third with fish production of 4.281,61 tons.

The number of marine fishermen who work full time in Deli Serdang in 2020 is 12.514 and part-time work is 639 people. The number of public water fishermen is 2.543 people and fish farmers are 106. All data on fisheries in Deli Serdang Regency experienced an decrease compared to 2019.

**Gambar** 5.1  
**Figures**

**Angka Ketersediaan Beras, Ubi Kayu, dan Jagung di Kabupaten Deli Serdang (ton), 2020**  
**Figures of Rice, Cassava, and Corn Availability in Deli Serdang Regency (ton), 2020**



Sumber/ Source: Dinas Ketahanan Pangan Kabupaten Deli Serdang  
*Implementing Agency Extension and Food Security in Deli Serdang Regency*

**Gambar 5.2** **Produksi Tanaman Sayuran di Kabupaten Deli Serdang (kwintal), 2017-2020**  
**Figures 5.2** **Production of Seasonal Vegetables in Deli Serdang Regency (quintal), 2017-2020**



Sumber/Source: BPS, Statistik Pertanian Hortikultura SPH/  
 BPS Statistics Indonesia, Agricultural Statistic for Horticulture SPH



**Gambar** 5.3  
**Figures**

**Produksi Tanaman Perkebunan Rakyat di Kabupaten Deli Serdang (ton), 2014-2020**  
**Production of Smallholder Estates in Deli Serdang Regency (ton), 2014-2020**



Sumber/Source : Dinas Pertanian Kabupaten Deli Serdang  
Agriculture Service of Deli Serdang Regency



**Gambar** 5.4 **Populasi Ternak Menurut Jenis Ternak di Kabupaten Deli Serdang (ekor), 2019-2020**  
**Figures** *Livestock Population by Kind of Livestock in Deli Serdang Regency (tail), 2019-2020*



Sumber/Source : Dinas Pertanian Kabupaten Deli Serdang  
Agriculture Service of Deli Serdang Regency

## 5 PERTANIAN, KEHUTANAN, PETERNAKAN, DAN PERIKANAN AGRICULTURE, FORESTRY, LIVESTOCK, AND FISHERY

### 5.1 TANAMAN PANGAN

#### FOOD CROPS

**Tabel 5.1.1 Angka Ketersediaan Beras Menurut Kecamatan di Kabupaten Deli Serdang, 2021**  
*Figures of Rice Availability by Subdistrict in Deli Serdang Regency, 2021*

Kecamatan Subdistrict	Produksi Production (GKG Ton)	Produksi Beras Rice Production (Ton)	Kebutuhan Konsumsi consumption needs (Ton)	Surplus / Devisit
(1)	(2)	(3)	(4)	(5)
Gunung Meriah	6.186,88	3.614,11	366,27	3.247,84
S.T.M. Hulu	5.532,50	3.231,85	1.554,78	1.677,07
Sibolangit	3.231,25	1.887,56	2.291,91	(404,35)
Kutalimbaru	5.748,13	3.357,81	4.156,86	(799,05)
Pancur Batu	3.885,63	2.269,82	10.721,94	(8.452,13)
Namo Rambe	10.711,25	6.257,06	4.553,64	1.703,42
Biru-Biru	8.427,50	4.922,99	4.483,21	439,78
S.T.M. Hilir	5.814,38	3.396,51	3.803,67	(407,16)
Bangun Purba	1.141,88	667,04	2.796,06	(2.219,02)
Galang	8.602,50	5.025,22	8.045,30	(3.020,08)
Tanjung Morawa	34.786,25	20.320,66	25.631,95	(5.311,29)
Patumbak	3.153,75	1.842,29	11.240,89	(9.398,60)
Deli Tua	253,13	147,86	6.801,39	(6.653,52)
Sunggal	22.580,63	13.190,65	27.686,29	(14.495,64)
Hampan Perak	82.468,13	48.174,39	18.757,49	29.416,90
Labuhan Deli	42.131,88	24.611,66	7.700,37	16.911,29
Percut Sei Tuan	56.680,00	33.110,06	46.167,10	(13.057,04)
Batang Kuis	14.560,00	8.505,34	7.464,75	1.040,58
Pantai Labu	51.203,13	29.910,70	5.639,95	24.270,75
Beringin	38.107,50	22.260,79	6.964,16	15.296,63
Lubuk Pakam	18.128,13	10.589,68	10.160,55	429,13
Pagar Merbau	27.547,50	16.092,08	4.567,06	11.525,02
<b>Kab Deli Serdang 2021</b>	<b>450.881,88</b>	<b>263.386,13</b>	<b>221.555,60</b>	<b>41.830,53</b>
<b>2020</b>	<b>434.622,34</b>	<b>253.880,00</b>	<b>221.555,60</b>	<b>32.332,40</b>

Sumber/ Source: Dinas Ketahanan Pangan Kabupaten Deli Serdang  
Implementing Agency Extension and Food Security in Deli Serdang Regency

**Tabel 5.1.2**      **Angka Ketersediaan Ubi Kayu Menurut Kecamatan di**  
**Table**            **Kabupaten Deli Serdang, 2021**  
**Figures of Cassava Availability by Subdistrict in Deli**  
**Serdang Regency, 2021**

Kecamatan Subdistrict	Produksi Production (Ton)	Kebutuhan Konsumsi Consumption Needs (Ton)	Surplus / Defisit Surplus / Deficit
(1)	(2)	(3)	(4)
Gunung Meriah	-	11,02	(11,02)
S.T.M. Hulu	-	46,76	(46,76)
Sibolangit	-	68,93	(68,93)
Kutalimbaru	1.885,10	125,02	1.760,08
Pancur Batu	6.767,77	322,47	6.445,30
Namo Rambe	2.986,83	136,95	2.849,88
Biru-Biru	3.988,41	134,84	3.853,57
S.T.M. Hilir	13.263,69	114,40	13.149,29
Bangun Purba	-	84,09	(84,09)
Galang	18.765,19	241,97	18.523,22
Tanjung Morawa	12.508,93	770,90	11.738,03
Patumbak	17.942,47	338,08	17.604,39
Deli Tua	307,63	204,56	103,07
Sunggal	794,10	832,69	(38,58)
Hampan Perak	1.133,92	564,15	569,78
Labuhan Deli	5.912,86	231,,60	5.681,26
Percut Sei Tuan	6.463,72	1.388,51	5.075,21
Batang Kuis173,77	4.228,07	224,51	4.003,56
Pantai Labu	343,40	169,63	173,77
Beringin	622,41	209,45	412,95
Lubuk Pakam	554,44	305,59	248,86
Pagar Merbau	3.605,66	137,36	3.468,31
<b>Kab Deli Serdang 2021</b>	<b>102.074,62</b>	<b>6.663,47</b>	<b>95.411,15</b>
<b>2020</b>	<b>102.814,47</b>	<b>3.663,47</b>	<b>96.151,00</b>

Sumber/ Source: Dinas Ketahanan Pangan Kabupaten Deli Serdang  
 Implementing Agency Extension and Food Security in Deli Serdang Regency

**Tabel 5.1.3** Angka Ketersediaan Jagung Menurut Kecamatan di Kabupaten Deli Serdang, 2021  
**Table** **Figures of Corn Availability by Subdistrict in Deli Serdang Regency, 2021**

Kecamatan Subdistrict	Produksi Production (Ton)	Kebutuhan Konsumsi Consumption Needs (Ton)	Surplus / Defisit Surplus / Deficit
(1)	(2)	(3)	(4)
Gunung Meriah	192,29	5,33	2.000,53
S.T.M. Hulu	3.301,12	22,64	4.640,72
Sibolangit	1.705,12	33,37	1.436,72
Kutalimbaru	8.875,66	60,52	41.198,67
Pancur Batu	3.238,10	156,09	11.537,37
Namo Rambe	8.319,36	66,29	13.221,81
Biru-Biru	4.535,91	65,27	2.218,29
S.T.M. Hilir	5.883,88	55,38	12.147,16
Bangun Purba	1.402,00	40,71	3.829,06
Galang	105,47	117,13	52,35
Tanjung Morawa	8.040,25	373,16	7.525,86
Patumbak	2.645,14	163,65	2.357,12
Deli Tua	49,52	99,02	(31,15)
Sunggal	9.772,81	403,07	16.867,95
Hampan Perak	3.609,17	273,08	3.003,10
Labuhan Deli	3.900,51	112,11	1.369,46
Percut Sei Tuan	26.207,03	672,12	36.939,73
Batang Kuis	3.955,81	108,68	6.839,73
Pantai Labu	445,04	28,11	887,44
Beringin	852,13	101,39	923,86
Lubuk Pakam	178,79	147,92	4,68
Pagar Merbau	75,24	66,49	(24,20)
<b>Kab Deli Serdang 2021</b>	<b>97.290,78</b>	<b>3.225,51</b>	<b>168.948,59</b>
<b>2020</b>	<b>172.174,09</b>	<b>3.225,51</b>	<b>168.948,59</b>

Sumber/ Source: Dinas Ketahanan Pangan Kabupaten Deli Serdang  
 Implementing Agency Extension and Food Security in Deli Serdang Regency

**5.2 HORTIKULTURA**  
**HORTIKULTURA**

**Tabel 5.2.1 Luas Panen Tanaman Sayuran Menurut Kecamatan dan Jenis Tanaman di Kabupaten Deli Serdang (ha), 2020 dan 2021**  
*Harvested Area of Vegetables by Subdistrict and Kind of Plant in Deli Serdang Regency (ha), 2020 dan 2021*

Kecamatan Subdistrict	Bawang Merah Shallot		Bayam Spinach		Buncis String Bean	
	2020	2021	2020	2021	2020	2021
(1)	(2)	(3)	(4)	(5)	(6)	(7)
Gunung Meriah	12	9	-	0	-	0
S.T.M. Hulu	25	44	-	0	-	0
Sibolangit	2	1	-	0	9	7
Kutalimbaru	-	0	-	18	-	0
Pancur Batu	-	0	-	0	-	0
Namo Rambe	-	0	-	31	2	0
Biru-Biru	-	1	3	2	3	0
S.T.M. Hilir	-	1	-	1	-	0
Bangun Purba	-	0	-	0	-	0
Galang	-	0	-	0	-	0
Tanjung Morawa	-	0	1	0	-	0
Patumbak	-	0	3	5	-	0
Deli Tua	-	0	5	2	-	0
Sunggal	-	0	-	0	-	0
Hamparan Perak	-	0	13	0	-	0
Labuhan Deli	-	0	20	10	-	0
Percut Sei Tuan	-	8	45	21	-	0
Batang Kuis	1	0	51	27	-	0
Pantai Labu	4	2	-	0	-	0
Beringin	3	6	-	0	-	0
Lubuk Pakam	-	0	1	0	-	0
Pagar Merbau	-	1	-	0	-	0
<b>Kabupaten Deli Serdang</b>	<b>47</b>	<b>73</b>	<b>142</b>	<b>117</b>	<b>14</b>	<b>7</b>

Lanjutan Tabel/Continued Table 5.2.1

Kecamatan Subdistrict	Kacang Panjang Long Beans		Kangkung Water Spinach		Ketimun Cucumber	
	2020	2021	2020	2021	2020	2021
(1)	(8)	(9)	(10)	(11)	(12)	(13)
Gunung Meriah	-	-	-	-	-	-
S.T.M. Hulu	-	-	-	-	-	-
Sibolangit	16	9	10	-	20	6
Kutalimbaru	31	20	-	-	25	3
Pancur Batu	12	12	-	-	19	7
Namo Rambe	15	17	5	16	25	5
Biru-Biru	9	9	3	2	4	14
S.T.M. Hilir	7	6	-	3	16	9
Bangun Purba	-	-	-	-	-	-
Galang	-	-	-	-	-	-
Tanjung Morawa	-	-	2	6	1	-
Patumbak	4	2	2	3	3	-
Deli Tua	-	6	2	1	-	2
Sunggal	24	30	-	-	16	20
Hamparan Perak	6	6	18	5	12	9
Labuhan Deli	89	37	-	1	104	38
Percut Sei Tuan	28	35	32	12	10	31
Batang Kuis	21	13	20	10	7	6
Pantai Labu	10	5	-	1	8	2
Beringin	10	14	-	-	11	22
Lubuk Pakam	3	4	-	-	2	5
Pagar Merbau	-	-	-	-	-	-
<b>Kabupaten Deli Serdang</b>	<b>285</b>	<b>225</b>	<b>94</b>	<b>60</b>	<b>283</b>	<b>179</b>

Lanjutan Tabel/Continued Table 5.2.1

Kecamatan Subdistrict	Cabai Besar Chili/Big Chili		Cabai Rawit Chili/Cayenne Pepper		Jamur Mushrooms	
	2020	2021	2020	2021	2020	2021
(1)	(8)	(9)	(10)	(11)	(12)	(13)
Gunung Meriah	-	33	-	2	-	-
S.T.M. Hulu	19	21	37	40	-	-
Sibolangit	8	25	6	5	-	-
Kutalimbaru	5	2	-	23	-	-
Pancur Batu	7	-	9	2	-	-
Namo Rambe	2	3	3	7	-	-
Biru-Biru	2	2	1	-	-	-
S.T.M. Hilir	2	5	2	2	-	-
Bangun Purba	-	1	-	1	-	-
Galang	8	4	-	-	-	-
Tanjung Morawa	3	3	-	-	-	-
Patumbak	1	1	-	-	-	-
Deli Tua	-	-	-	-	-	-
Sunggal	4	5	3	-	-	-
Hampan Perak	29	15	-	-	-	-
Labuhan Deli	27	13	1	-	-	-
Percut Sei Tuan	21	13	3	-	-	-
Batang Kuis	7	6	-	-	-	-
Pantai Labu	25	4	-	-	-	-
Beringin	178	106	-	-	-	-
Lubuk Pakam	7	3	-	-	-	-
Pagar Merbau	11	6	-	-	-	-
<b>Kabupaten Deli Serdang</b>	<b>366</b>	<b>271</b>	<b>65</b>	<b>82</b>	<b>-</b>	<b>-</b>

Lanjutan Tabel/Continued Table 5.2.1

Kecamatan Subdistrict	Melon Melon		Petai/ Sawi Chinese Cabbage/ Mustard Greend		Semangka Water melon	
	2020	2021	2020	2021	2020	2021
(1)	(14)	(15)	(16)	(17)	(18)	(19)
Gunung Meriah	-	-	-	-	-	-
S.T.M. Hulu	-	-	-	-	-	-
Sibolangit	-	-	23	-	-	19
Kutalimbaru	-	-	-	-	-	-
Pancur Batu	-	-	-	-	-	-
Namo Rambe	-	-	-	9	-	-
Biru-Biru	-	-	-	-	-	-
S.T.M. Hilir	-	-	-	-	-	-
Bangun Purba	-	-	-	-	-	-
Galang	-	38	-	-	-	23
Tanjung Morawa	7	9	1	-	6	62
Patumbak	2	-	-	-	-	-
Deli Tua	-	-	-	-	-	-
Sunggal	-	-	-	-	-	-
Hampan Perak	4	-	-	-	3	-
Labuhan Deli	-	-	15	9	2	5
Percut Sei Tuan	-	2	32	1	-	22
Batang Kuis	7	5	42	33	5	5
Pantai Labu	22	3	-	-	3	1
Beringin	6	1	-	-	8	-
Lubuk Pakam	-	-	-	-	4	10
Pagar Merbau	-	-	-	-	2	45
<b>Kabupaten Deli Serdang</b>	<b>48</b>	<b>58</b>	<b>113</b>	<b>52</b>	<b>33</b>	<b>192</b>



Lanjutan Tabel/Continued Table 5.2.1

Kecamatan Subdistrict	Terung Eggplant		Tomat Tomato	
	2020	2021	2020	2021
(1)	(20)	(21)	(22)	(23)
Gunung Meriah	-	-	-	-
S.T.M. Hulu	-	-	-	-
Sibolangit	6	3	8	4
Kutalimbaru	9	12	-	-
Pancur Batu	7	2	-	-
Namo Rambe	13	4	-	-
Biru-Biru	2	3	-	-
S.T.M. Hilir	14	2	-	-
Bangun Purba	-	-	-	-
Galang	-	-	-	-
Tanjung Morawa	1	3	1	-
Patumbak	6	1	1	-
Deli Tua	-	-	-	-
Sunggal	15	11	-	-
Hampan Perak	14	7	-	-
Labuhan Deli	23	12	-	-
Percut Sei Tuan	6	10	-	-
Batang Kuis	8	4	-	-
Pantai Labu	-	-	-	-
Beringin	4	2	-	1
Lubuk Pakam	-	1	-	-
Pagar Merbau	1	-	-	-
<b>Kabupaten Deli Serdang</b>	<b>129</b>	<b>77</b>	<b>10</b>	<b>5</b>

Sumber/Source: BPS, Statistik Pertanian Hortikultura SPH/  
BPS Statistics Indonesia, Agricultural Statistic for Horticulture SPH

**Tabel 5.2.2**  
**Table****Produksi Tanaman Sayuran Menurut Kecamatan dan Jenis Tanaman di Kabupaten Deli Serdang (kuintal), 2020 dan 2021****Production of Vegetables by Subdistrict and Kind of Plant in Deli Serdang Regency (quintal), 2020 and 2021**

Kecamatan Subdistrict	Bawang Merah Shallot		Bayam Spinach		Buncis String Bean	
	2020	2021	2020	2021	2020	2021
(1)	(2)	(3)	(4)	(5)	(6)	(7)
Gunung Meriah	1 549	1.330	-	-	-	-
S.T.M. Hulu	3 885	6.620	-	-	-	-
Sibolangit	310	130	-	-	683	238
Kutalimbaru	-	-	-	567	-	-
Pancur Batu	-	-	-	-	-	-
Namo Rambe	-	-	-	1.329	66	-
Biru-Biru	-	135	94	63	359	-
S.T.M. Hilir	-	155	-	31	-	-
Bangun Purba	-	-	-	-	-	-
Galang	-	-	-	-	-	-
Tanjung Morawa	-	-	32	-	-	-
Patumbak	-	-	92	160	-	-
Deli Tua	-	-	154	67	-	-
Sunggal	-	-	-	-	-	-
Hampan Perak	-	-	282	570	-	-
Labuhan Deli	-	-	637	314	-	-
Percut Sei Tuan	-	1.080	1 369	649	-	-
Batang Kuis	90	-	1 615	876	-	-
Pantai Labu	420	305	-	-	-	-
Beringin	311	763	-	-	-	-
Lubuk Pakam	-	-	32	-	-	-
Pagar Merbau	-	142	-	-	-	-
<b>Kabupaten Deli Serdang</b>	<b>6 565</b>	<b>10660</b>	<b>4 307</b>	<b>4626</b>	<b>1 108</b>	<b>238</b>

Lanjutan Tabel/Continued Table 5.2.2

Kecamatan Subdistrict	Cabai Besar Chili/Big Chili		Cabai Rawit Chili/Cayenne Pepper		Jamur Mushrooms	
	2020	2021	2020	2021	2020	2021
(1)	(8)	(9)	(10)	(11)	(12)	(13)
Gunung Meriah	-	150	-	33	-	-
S.T.M. Hulu	1 187	1855	3 986	3696	-	-
Sibolangit	758	2793	270	538	-	-
Kutalimbaru	339	188	-	1435	-	-
Pancur Batu	273	-	593	163	-	-
Namo Rambe	34	360	340	496	-	-
Biru-Biru	127	136	103	-	-	-
S.T.M. Hilir	158	467	145	42	-	-
Bangun Purba	-	87	-	67	-	-
Galang	401	383	-	-	-	-
Tanjung Morawa	318	224	-	-	-	-
Patumbak	85	39	-	-	-	-
Deli Tua	-	-	-	-	-	-
Sunggal	385	558	223	-	-	-
Hampan Perak	1 283	1056	-	-	-	-
Labuhan Deli	1 449	1055	51	-	-	-
Percut Sei Tuan	972	1222	139	-	-	-
Batang Kuis	264	1008	-	-	-	-
Pantai Labu	795	650	-	-	-	-
Beringin	12 661	15370	-	-	-	-
Lubuk Pakam	557	276	-	-	-	-
Pagar Merbau	405	711	-	-	-	-
<b>Kabupaten Deli Serdang</b>	<b>22 451</b>	<b>28588</b>	<b>5 850</b>	<b>-</b>	<b>-</b>	<b>-</b>

Lanjutan Tabel/Continued Table 5.2.2

Kecamatan Subdistrict	Kacang Panjang Long Beans		Kangkung Water Spinach		Ketimun Cucumber	
	2020	2021	2020	2021	2020	2021
(1)	(14)	(15)	(16)	(17)	(18)	(19)
Gunung Meriah	-	-	-	-	-	-
S.T.M. Hulu	-	-	-	-	-	-
Sibolangit	1 932	1 406	594	-	1 560	938
Kutalimbaru	5 198	2 469	-	-	3 545	258
Pancur Batu	1 753	1 782	-	-	2 055	1 359
Namo Rambe	2 325	1 893	483	1 339	3 017	696
Biru-Biru	614	1 283	208	202	639	2 036
S.T.M. Hilir	1 063	1 030	-	162	2 890	947
Bangun Purba	-	-	-	-	-	-
Galang	-	-	-	-	-	-
Tanjung Morawa	-	-	152	541	195	-
Patumbak	417	107	145	278	313	-
Deli Tua	-	943	130	79	-	300
Sunggal	2 886	3 409	-	-	2 021	2 571
Hampan Perak	754	840	1 496	440	1 344	850
Labuhan Deli	11 761	3 851	-	87	11 406	3 411
Percut Sei Tuan	1 840	2 826	2 182	1 135	1 530	2 680
Batang Kuis	1 634	1 436	1 467	744	634	721
Pantai Labu	1 572	742	-	148	1 435	273
Beringin	1 515	1 616	-	-	2 102	3 058
Lubuk Pakam	450	386	-	-	307	845
Pagar Merbau	-	-	-	-	-	-
<b>Kabupaten Deli Serdang</b>	<b>35 714</b>	<b>26 019</b>	<b>6 857</b>	<b>5 155</b>	<b>34 993</b>	<b>20 943</b>

Lanjutan Tabel/Continued Table 5.2.2

Kecamatan Subdistrict	Melon Melon		Petsai/ Sawi Chinese Cabbage/ Mustard Green		Semangka Water Melon	
	2020	2021	2020	2021	2020	2021
(1)	(20)	(21)	(22)	(23)	(24)	(25)
Gunung Meriah	-	-	-	-	-	-
S.T.M. Hulu	-	-	-	-	-	-
Sibolangit	-	-	2 589	2174	-	-
Kutalimbaru	-	-	-	-	-	-
Pancur Batu	-	-	-	-	-	-
Namo Rambe	-	-	-	1021	-	-
Biru-Biru	-	-	-	-	-	-
S.T.M. Hilir	-	-	-	-	-	-
Bangun Purba	-	-	-	-	-	-
Galang	-	5130	-	-	-	3082
Tanjung Morawa	975	946	112	-	705	6128
Patumbak	220	-	-	-	-	-
Deli Tua	-	-	-	-	-	-
Sunggal	-	-	-	-	-	-
Hampan Perak	652	-	-	-	369	-
Labuhan Deli	-	-	1 748	1008	310	557
Percut Sei Tuan	-	256	3 366	116	-	2342
Batang Kuis	934	635	4 605	3690	627	641
Pantai Labu	3 007	379	-	-	363	125
Beringin	380	125	-	-	1 186	-
Lubuk Pakam	-	-	-	-	580	1275
Pagar Merbau	-	-	-	-	238	6030
<b>Kabupaten Deli Serdang</b>	<b>6 168</b>	<b>7471</b>	<b>12 420</b>	<b>8009</b>	<b>4 378</b>	<b>20180</b>

Lanjutan Tabel/Continued Table 5.2.2

Kecamatan Subdistrict	Terung Eggplant		Tomat Tomato	
	2020	2021	2020	2021
(1)	(26)	(27)	(28)	(29)
Gunung Meriah	-	-	-	-
S.T.M. Hulu	-	-	-	-
Sibolangit	748	959	1 113	638
Kutalimbaru	1 913	1933	-	-
Pancur Batu	1 728	662	-	-
Namo Rambe	2 318	1235	-	-
Biru-Biru	448	523	-	-
S.T.M. Hilir	2 415	497	-	-
Bangun Purba	-	-	-	-
Galang	-	-	-	-
Tanjung Morawa	175	480	139	-
Patumbak	982	221	179	-
Deli Tua	-	-	-	-
Sunggal	2 531	2171	-	-
Hampan Perak	2 312	1571	-	-
Labuhan Deli	4 100	2301	-	-
Percut Sei Tuan	423	1961	-	-
Batang Kuis	1 397	1475	-	-
Pantai Labu	-	-	-	-
Beringin	774	714	-	182
Lubuk Pakam	-	278	-	-
Pagar Merbau	125	-	-	-
<b>Kabupaten Deli Serdang</b>	<b>22 389</b>	<b>16981</b>	<b>1 431</b>	<b>820</b>

Sumber/Source: BPS, Statistik Pertanian Hortikultura SPH/  
BPS Statistics Indonesia, Agricultural Statistic for Horticulture SPH

**Tabel 5.2.3** Luas Panen Tanaman Sayuran dan Buah-Buahan Semusim Menurut Jenis Tanaman di Kabupaten Deli Serdang, 2019-2021  
**Table** Harvested Area of Seasonal Vegetables and Fruits by Kind of Plant in Deli Serdang Regency, 2019- 2021

Jenis Tanaman <i>Kind of Plants</i>	Satuan <i>Unit</i>	2019	2020	2021
(1)	(3)	(4)	(5)	(6)
<b>Sayuran/ Vegetables</b>				
1. Bawang Daun/ Wlech Onion	ha	-	2	-
2. Bawang Merah/ Shallot	ha	18	47	73
3. Bawang Putih/ Garlic	ha	-	-	-
4. Bayam/ Spinach	ha	127	142	117
5. Buncis/ Green Bean	ha	13	14	7
6. Cabai Besar/ Chili (Capsicum Annum)	ha	374	366	271
7. Cabai Rawit/ Chili (Capsicum Frutescens)	ha	79	65	82
8. Jamur/ Mushroom	m2	-	-	-
9. Kacang Merah/ Red Bean	ha	-	-	-
10. Kacang Panjang/ Yardlong Bean	ha	321	285	225
11. Kangkung/ Kangkong	ha	126	94	60
12. Kembang Kol/ Cauliflower	ha	-	2	-
13. Kentang/ Potato	ha	-	1	-
14. Ketimun/ Cucumber	ha	258	283	179
15. Kubis/ Cabbage	ha	-	-	-
16. Labu Siam/ Chayote	ha	-	-	-
17. Lobak/ Radish	ha	-	-	-
18. Paprika/ Bell Pepper	ha	-	-	-
19. Petsai/ Chinese Cabbage	ha	204	113	52
20. Terung/ Eggplant	ha	128	129	77
21. Tomat/ Tomato	ha	7	10	5
22. Wortel/ Carrot	ha	-	-	-
<b>Buah-buahan/ Fruits</b>				
1. Blewah/ Cantaloupe	ha	-	-	-
1. Melon/ Melon	ha	28	48	58
2. Semangka/ Watermelon	ha	128	33	192
3. Stroberi/ Strawberry	ha	-	-	-

Sumber/Source: BPS, Statistik Pertanian Hortikultura SPH/  
 BPS Statistics Indonesia, Agricultural Statistic for Horticulture SPH

**Tabel 5.2.4**      **Produksi Tanaman Sayuran dan Buah-Buahan Semusim**  
**Table**            **Menurut Jenis Tanaman di Kabupaten Deli Serdang**  
**(kuintal), 2019-2021**  
**Production of Seasonal Vegetables and Fruits by Kind of**  
**Plant in Deli Serdang Regency (quintal), 2019-2021**

Jenis Tanaman Kind of Plants	Satuan Unit	2019	2020	2021
(1)	(2)	(3)	(4)	(5)
<b>Sayuran/ Vegetables</b>				
1. Bawang Daun/ Wlech Onion	kw/qui	-	145	-
2. Bawang Merah/ Shallot	kw/qui	2 791	6 565	10 660
3. Bawang Putih/ Garlic	kw/qui	-	-	-
4. Bayam/ Spinach	kw/qui	4 497	4 307	4 626
5. Buncis/ Green Bean	kw/qui	1 298	1 108	238
6. Cabai Besar/ Chili (Capsicum Annum)	kw/qui	28 131	22 451	28 588
7. Cabai Rawit/ Chili (Capsicum Frustescens)	kw/qui	8 166	5 850	6 470
8. Jamur/ Mushroom	kg	-	-	-
9. Kacang Merah/ Red Bean	kw/qui	-	-	-
10. Kacang Panjang/ Yardlong Bean	kw/qui	39 786	35 714	26 019
11. Kangkung/ Kangkong	kw/qui	11 146	6 857	5 155
12. Kembang Kol/ Cauliflower	kw/qui	-	360	-
13. Kentang/ Potato	kw/qui	-	147	-
14. Ketimun/ Cucumber	kw/qui	38 535	34 993	20 943
15. Kubis/ Cabbage	kw/qui	-	-	-
16. Labu Siam/ Chayote	kw/qui	-	-	-
17. Lobak/ Radish	kw/qui	-	-	-
18. Paprika/ Bell Pepper	kw/qui	-	-	-
19. Petsai/ Chinese Cabbage	kw/qui	21 135	12 420	8 009
20. Terung/ Eggplant	kw/qui	31 421	22 389	16 981
21. Tomat/ Tomato	kw/qui	1 647	1 431	820
22. Wortel/ Carrot	kw/qui	-	-	-
23. Wortel/ Carrot	kw/qui	-	145	-
<b>Buah-buahan/ Fruits</b>				
1. Blewah/ Cantaloupe	kw/qui	-	-	-
2. Melon/ Melon	kw/qui	5 221	6 168	7 471
3. Semangka/ Watermelon	kw/qui	15 259	4 378	20 180
4. Stroberi/ Strawberry	kw/qui	-	-	-

Sumber/Source: BPS, Statistik Pertanian Hortikultura SPH/  
 BPS Statistics Indonesia, Agricultural Statistic for Horticulture SPH



**Tabel 5.2.5** Luas Panen Tanaman Biofarmaka Menurut Kecamatan dan Jenis Tanaman di Kabupaten Deli Serdang di Kabupaten Deli Serdang (m<sup>2</sup>), 2020 dan 2021  
**Table** *Harvested Area of Medicinal Plants by Subdistrict and Kind of Plant in Deli Serdang Regency (m<sup>2</sup>), 2020 and 2021*

Kecamatan Subdistrict	Jahe Ginget		Kapulaga Java Cardamom		Keji Beling Verbenacea	
	2020	2021	2020	2021	2020*)	2021
(1)	(2)	(3)	(4)	(5)	(6)	(7)
Gunung Meriah	1 400	750	-	-	-	-
S.T.M. Hulu	1 400	1 200	-	-	-	-
Sibolangit	25 100	50 600	-	-	-	-
Kutalimbaru	2 800	1 500	-	-	-	-
Pancur Batu	104	130	-	-	-	-
Namo Rambe	91	137	-	-	-	-
Biru-Biru	30 000	-	-	-	-	-
S.T.M. Hilir	19 900	12 000	-	-	-	-
Bangun Purba	-	-	-	-	-	-
Galang	-	-	-	-	-	-
Tanjung Morawa	2 800	1 600	-	-	-	-
Patumbak	-	100	-	-	-	-
Deli Tua	-	-	-	-	-	-
Sunggal	-	-	-	-	-	-
Hampan Perak	-	-	-	-	-	-
Labuhan Deli	878	540	-	-	600	-
Percut Sei Tuan	3 500	14 500	600	750	-	-
Batang Kuis	300	250	-	-	-	-
Pantai Labu	800	400	-	-	-	-
Beringin	-	-	-	-	-	-
Lubuk Pakam	-	-	-	-	-	-
Pagar Merbau	800	400	-	-	-	-
<b>Kabupaten Deli Serdang</b>	<b>89 873</b>	<b>84107</b>	<b>600</b>	<b>-</b>	<b>600</b>	<b>-</b>

Catatan/Note : \*) Perbaikan Data

Lanjutan Tabel/Continued Table 5.2.5

Kecamatan Subdistrict	Kencur Indian Galangal		Kunyit Turneric		Laos/ Lengkuas Galanga	
	2020	2021	2020	2021	2020	2021
(1)	(8)	(9)	(10)	(11)	(12)	(13)
Gunung Meriah	-	-	1 000	1 060	1 200	600
S.T.M. Hulu	-	-	1 550	-	800	-
Sibolangit	-	-	4 000	4 000	-	-
Kutalimbaru	-	-	40	-	100	50
Pancur Batu	-	-	57	109	78	1 497
Namo Rambe	48	137	295	275	121	46
Biru-Biru	-	-	-	5	-	1 000
S.T.M. Hilir	-	-	12 600	-	6 000	21 500
Bangun Purba	-	-	-	-	100 000	30 000
Galang	-	-	-	-	-	-
Tanjung Morawa	1 300	950	1 200	800	1 500	1 000
Patumbak	-	-	-	50	-	25
Deli Tua	-	-	-	-	-	-
Sunggal	-	-	-	-	-	-
Hampan Perak	-	-	-	-	-	-
Labuhan Deli	504	582	732	988	1 200	519
Percut Sei Tuan	21 500	70 000	11 500	71 000	21 000	22 000
Batang Kuis	250	250	300	300	300	150
Pantai Labu	200	200	-	-	200	200
Beringin	-	-	-	-	-	-
Lubuk Pakam	-	-	-	-	-	-
Pagar Merbau	300	350	700	150	680	100
<b>Kabupaten Deli Serdang</b>	<b>24 102</b>	<b>72469</b>	<b>33 974</b>	<b>78737</b>	<b>133 179</b>	<b>78687</b>

Lanjutan Tabel/Continued Table 5.2.5

Kecamatan Subdistrict	Lempuyang <i>Zingiber Aromaticum</i>		Mahkota Dewa <i>Phaleria Macrocarpa</i> (Pohon Tree)		Sambiloto <i>King of Bitter</i>	
	2020	2021	2020	2021	2020	2021
(1)	(14)	(15)	(16)	(17)	(18)	(19)
Gunung Meriah	-	-	-	-	-	-
S.T.M. Hulu	-	-	-	-	-	-
Sibolangit	-	-	-	-	-	-
Kutalimbaru	-	-	10	-	-	-
Pancur Batu	-	-	-	-	-	-
Namo Rambe	-	-	-	-	-	-
Biru-Biru	-	-	-	-	-	-
S.T.M. Hilir	-	-	-	-	-	-
Bangun Purba	-	-	-	-	-	-
Galang	-	-	-	-	-	-
Tanjung Morawa	-	17	-	-	-	-
Patumbak	-	10	-	-	-	-
Deli Tua	-	-	20	-	-	-
Sunggal	-	-	-	-	-	-
Hamparan Perak	-	-	-	-	-	-
Labuhan Deli	-	-	-	-	413	437
Percut Sei Tuan	-	-	-	5 200	-	-
Batang Kuis	-	-	-	-	-	-
Pantai Labu	-	-	-	-	-	-
Beringin	-	-	-	-	-	-
Lubuk Pakam	-	-	-	-	-	-
Pagar Merbau	-	-	-	-	-	-
<b>Kabupaten Deli Serdang</b>	<b>-</b>	<b>27</b>	<b>30</b>	<b>5 200</b>	<b>413</b>	<b>437</b>

Lanjutan Tabel/Continued Table 5.2.5

Kecamatan Subdistrict	Temukunci Chinese Keys		Temulawak Java Turmeric	
	2020	2021	2020	2021
(1)	(20)	(21)	(22)	(23)
Gunung Meriah	-	-	-	-
S.T.M. Hulu	-	-	-	-
Sibolangit	-	-	300	-
Kutalimbaru	-	-	-	-
Pancur Batu	-	-	60	-
Namo Rambe	-	-	220	-
Biru-Biru	-	-	-	-
S.T.M. Hilir	-	-	20 700	-
Bangun Purba	-	-	-	-
Galang	-	-	-	-
Tanjung Morawa	-	-	-	-
Patumbak	-	-	-	-
Deli Tua	-	-	-	-
Sunggal	-	-	-	-
Hampan Perak	-	-	-	-
Labuhan Deli	409	-	411	-
Percut Sei Tuan	-	-	18 000	-
Batang Kuis	-	-	-	-
Pantai Labu	-	-	-	-
Beringin	-	-	100	-
Lubuk Pakam	-	-	-	-
Pagar Merbau	-	-	-	-
<b>Kabupaten Deli Serdang</b>	<b>409</b>	<b>-</b>	<b>39 791</b>	<b>-</b>

Sumber/Source: BPS, Statistik Pertanian Hortikultura SPH/  
BPS Statistics Indonesia, Agricultural Statistic for Horticulture SPH

**Tabel 5.2.6**      **Produksi Tanaman Biofarmaka Menurut Kecamatan dan Jenis Tanaman di Kabupaten Deli Serdang (kg), 2021**  
**Table**              **Production of Medicinal Plants by Subdistrict and Kind of Plant in Deli Serdang Regency (kg), 2021**

Kecamatan Subdistrict	Jahe Ginger		Kapulaga Java Cardamom		Keji Beling Verbeceae	
	2020	2021	2020	2021	2020	2021
(1)	(2)	(3)	(4)	(5)	(6)	(7)
Gunung Meriah	2 306	2 175	-	-	-	-
S.T.M. Hulu	2 730	2 260	-	-	-	-
Sibolangit	53 485	113 900	-	-	-	-
Kutalimbaru	5 200	3 350	-	-	-	-
Pancur Batu	187	223	-	-	-	-
Namo Rambe	195	296	-	-	-	-
Biru-Biru	36 678	-	-	-	-	-
S.T.M. Hilir	35 500	24 300	-	-	-	-
Bangun Purba	-	-	-	-	-	-
Galang	-	-	-	-	-	-
Tanjung Morawa	9 950	2 635	-	-	-	-
Patumbak	-	214	-	-	-	-
Deli Tua	-	-	-	-	-	-
Sunggal	-	-	-	-	-	-
Hamparan Perak	-	-	-	-	-	-
Labuhan Deli	383	1 066	-	-	491	-
Percut Sei Tuan	10 590	30 040	139	197	-	-
Batang Kuis	653	405	-	-	-	-
Pantai Labu	1 582	760	-	-	-	-
Beringin	-	-	-	-	-	-
Lubuk Pakam	-	-	-	-	-	-
Pagar Merbau	2 698	977	-	-	-	-
<b>Kabupaten Deli Serdang</b>	<b>162 137</b>	<b>182 601</b>	<b>139</b>	<b>197</b>	<b>491</b>	<b>-</b>

Lanjutan Tabel/Continued Table 5.2.6

Kecamatan Subdistrict	Kencur <i>East Indian Galangal</i>		Kunyit <i>Turmeric</i>		Laos/Lengkuas <i>Galanga</i>	
	2020	2021	2020	2021	2020	2021
(1)	(8)	(9)	(10)	(11)	(12)	(13)
Gunung Meriah	-	-	950	1 908	2 064	1 140
S.T.M. Hulu	-	-	2 052	36 620	1 352	920
Sibolangit	-	-	8 360	6 520	-	-
Kutalimbaru	-	-	38	-	270	95
Pancur Batu	-	-	69	170	251	-
Namo Rambe	75	76	315	464	241	78
Biru-Biru	-	-	-	5	-	3 400
S.T.M. Hilir	-	-	18 997	-	9 480	46 860
Bangun Purba	-	-	-	-	188 500	54 000
Galang	-	-	-	-	-	-
Tanjung Morawa	4 450	1 573	4 025	1 486	4 605	2 120
Patumbak	-	-	-	85	-	45
Deli Tua	-	-	-	-	-	-
Sunggal	-	-	-	-	-	-
Hampan Perak	-	-	-	-	-	-
Labuhan Deli	213	798	756	1 778	4 909	1 380
Percut Sei Tuan	30 950	109 400	24 100	131 600	80 800	59 945
Batang Kuis	610	741	391	970	870	1 056
Pantai Labu	275	240	-	-	435	460
Beringin	-	-	-	-	-	-
Lubuk Pakam	-	-	-	-	-	-
Pagar Merbau	1 023	906	2 008	270	3 664	235
<b>Kabupaten Deli Serdang</b>	<b>37 596</b>	<b>1137 34</b>	<b>62 061</b>	<b>181 876</b>	<b>297 441</b>	<b>171 734</b>

Lanjutan Tabel/Continued Table 5.2.6

Kecamatan Subdistrict	Lempuyang <i>Zingiber Aromaticum</i>		Mahkota Dewa <i>Phaleria Macrocarpa</i> (Pohon Tree)		Sambiloto <i>King of Bitter</i>	
	2020	2021	2020	2021	2020	2021
(1)	(14)	(15)	(16)	(17)	(18)	(19)
Gunung Meriah	-	-	-	-	-	-
S.T.M. Hulu	-	-	-	-	-	-
Sibolangit	-	-	-	-	-	-
Kutalimbaru	-	-	136	-	-	-
Pancur Batu	-	-	-	-	-	-
Namo Rambe	-	-	-	-	-	-
Biru-Biru	-	-	-	-	-	-
S.T.M. Hilir	-	-	-	-	-	-
Bangun Purba	-	-	-	-	-	-
Galang	-	-	-	-	-	-
Tanjung Morawa	-	-	-	-	-	-
Patumbak	-	-	-	-	-	-
Deli Tua	-	-	280	-	-	-
Sunggal	-	-	-	-	-	-
Hamparan Perak	-	-	-	-	-	-
Labuhan Deli	-	-	-	-	488	166
Percut Sei Tuan	-	-	-	5 200	-	-
Batang Kuis	-	-	-	-	-	-
Pantai Labu	-	-	-	-	-	-
Beringin	-	-	-	-	-	-
Lubuk Pakam	-	-	-	-	-	-
Pagar Merbau	-	-	-	-	-	-
<b>Kabupaten Deli Serdang</b>	<b>-</b>	<b>-</b>	<b>416</b>	<b>5 200</b>	<b>488</b>	<b>166</b>

Lanjutan Tabel/Continued Table 5.2.6

Kecamatan Subdistrict	Temukunci Chinese Keys		Temulawak Java Turmeric	
	2020	2021	2020	2021
(1)	(20)	(21)	(22)	(23)
Gunung Meriah	-	-	-	-
S.T.M. Hulu	-	-	-	-
Sibolangit	-	-	228	-
Kutalimbaru	-	-	-	-
Pancur Batu	-	-	48	-
Namo Rambe	-	-	173	-
Biru-Biru	-	-	-	-
S.T.M. Hilir	-	-	21 345	-
Bangun Purba	-	-	-	-
Galang	-	-	-	-
Tanjung Morawa	-	-	-	-
Patumbak	-	-	-	-
Deli Tua	-	-	-	-
Sunggal	-	-	-	-
Hampan Perak	-	-	-	-
Labuhan Deli	573	-	650	-
Percut Sei Tuan	-	-	22 950	-
Batang Kuis	-	-	-	-
Pantai Labu	-	-	-	-
Beringin	-	-	90	-
Lubuk Pakam	-	-	-	-
Pagar Merbau	-	-	-	-
<b>Kabupaten Deli Serdang</b>	<b>573</b>	<b>-</b>	<b>45 484</b>	<b>-</b>

Sumber/Source: BPS, Statistik Pertanian Hortikultura SPH/  
BPS Statistics Indonesia, Agricultural Statistic for Horticulture SPH



**Tabel 5.2.7 Luas Panen Tanaman Biofarmaka Menurut Jenis Tanaman di Kabupaten Deli Serdang, 2018 - 2021**  
**Table Harvested Area of Medicinal Plants by Kind of Plant in Deli Serdang Regency, 2018 - 2021**

Jenis Tanaman <i>Kind of Plants</i>	Satuan <i>Unit</i>	Luas Panen Tanaman Biofarmaka <i>Harvested Area of Medicinal Plants</i>			
		2018	2016	2020	2021
(1)	(2)	(3)	(4)	(5)	(6)
Dlingo/Dringo <i>Sweet Root/Calamus</i>	m2	-	-	-	-
Jahe <i>Ginger</i>	m2	54 923	60 925	89 873	84 107
Kapulaga <i>Java Cardamon</i>	m2	26	-	600	750
Keji Beling/Kecibeling <i>Strobilanthes crispera</i>	m2	301	310	600	-
Kencur <i>East Indian Galangal</i>	m2	4 639	3 347	24 102	72 469
Kunyit <i>Turmeric</i>	m2	27 819	19 657	33 974	78 737
Laos/Lengkuas <i>Galanga</i>	m2	34 521	169 400	133 179	78 687
Lempuyang <i>Zingiber Aromaticum</i>	m2	110	150	-	27
Lidah Buaya <i>Oliviera</i>	m2	-	-	-	-
Mahkota Dewa <i>God's Crown</i>	Pohon <i>Tree</i>	50	-	30	5 200
Mengkudu/Pace <i>Indian Mulberry</i>	Pohon <i>Tree</i>	-	-	-	-
Sambiloto <i>King of Bitter</i>	m2	296	331	413	437
Temuireng <i>Black Turmeric</i>	m2	-	-	-	-
Temukunci <i>Chinese Keys</i>	m2	348	590	409	
Temulawak <i>Java Turmeric</i>	m2	10 488	20 715	39 791	

Sumber/Source: BPS, Statistik Pertanian Hortikultura SPH/  
 BPS Statistics Indonesia, Agricultural Statistic for Horticulture SPH

**Tabel 5.2.8**  
**Table****Produksi Tanaman Biofarmaka Menurut Jenis Tanaman di Kabupaten Deli Serdang, 2018 - 2021**  
**Production of Medicinal Plants by Kind of Plant, 2018 - 2021**

Jenis Tanaman Kind of Plants	Satuan Unit	Luas Panen Tanaman Biofarmaka Harvested Area of Medicinal Plants			
		2018	2019	2020	2021
(1)	(2)	(3)	(4)	(5)	(6)
Dlingo/Dringo <i>Sweet Root/Calamus</i>	Kg	-	-	-	-
Jahe <i>Ginger</i>	Kg	104 818	138 788	162 137	182 601
Kapulaga <i>Java Cardamon</i>	Kg	27	-	139	197
Keji Beling/Kecibeling <i>Strobilanthes crispera</i>	Kg	761	481	491	-
Kencur <i>East Indian Galangal</i>	Kg	6 999	7 498	37 596	113 734
Kunyit <i>Turmeric</i>	Kg	51 750	49 043	62 061	181 876
Laos/Lengkuas <i>Galanga</i>	Kg	63 540	372 669	297 441	171 734
Lempuyang <i>Zingiber Aromaticum</i>	Kg	104	158	-	-
Lidah Buaya <i>Oliviera</i>	Kg	-	-	-	-
Mahkota Dewa <i>God's Crown</i>	Kg	600	-	416	5 200
Mengkudu/Pace <i>Indian Mulberry</i>	Kg	-	-	-	-
Sambiloto <i>King of Bitter</i>	Kg	589	290	488	166
Temuireng <i>Black Turmeric</i>	Kg	-	-	-	-
Temukunci <i>Chinese Keys</i>	Kg	1 105	1 483	573	-
Temulawak <i>Java Turmeric</i>	Kg	27 983	17 392	45 484	-

Sumber/Source: BPS, Statistik Pertanian Hortikultura SPH/  
BPS Statistics Indonesia, Agricultural Statistic for Horticulture SPH

**Tabel 5.2.9 Luas Panen Tanaman Hias Menurut Kecamatan dan Jenis Tanaman di Kabupaten Deli Serdang (m<sup>2</sup>), 2020 dan 2021**  
**Table Harvested Area of Ornamental Plants by Subdistrict and Kind of Plant in Deli Serdang Regency (m<sup>2</sup>), 2020 dan 2021**

Kecamatan Subdistrict	Anggrek Orchid		Anthurium Bunga Flamingo Lily Flower		Anyelir Carnation	
	2020	2021	2020	2021	2020	2021
(1)	(2)	(3)	(4)	(5)	(6)	(7)
Gunung Meriah	-	-	-	-	-	-
S.T.M. Hulu	-	-	-	-	-	-
Sibolangit	-	-	-	-	-	-
Kutalimbaru	-	-	-	-	-	-
Pancur Batu	14	14	-	-	-	-
Namo Rambe	-	-	-	-	-	-
Biru-Biru	-	-	-	-	-	-
S.T.M. Hilir	-	-	-	-	-	-
Bangun Purba	-	-	-	-	-	-
Galang	-	-	-	-	-	-
Tanjung Morawa	2 600	900	2 200	-	1 800	-
Patumbak	-	-	-	-	-	-
Deli Tua	-	-	-	-	-	-
Sunggal	-	-	-	-	-	-
Hamparan Perak	-	-	-	-	-	-
Labuhan Deli	-	-	-	-	-	-
Percut Sei Tuan	2 350	-	-	-	-	-
Batang Kuis	30	40	-	-	-	-
Pantai Labu	-	-	-	-	-	-
Beringin	-	-	-	-	-	-
Lubuk Pakam	300	-	-	-	-	-
Pagar Merbau	-	-	-	-	-	-
<b>Kabupaten Deli Serdang</b>	<b>5 294</b>	<b>954</b>	<b>2 200</b>	<b>-</b>	<b>1 800</b>	<b>-</b>

Lanjutan Tabel/Continued Table 5.2.9

Kecamatan Subdistrict	Gladiol Gladiol		Herbras Gerbera		Krisan Chrysantemum	
	2020	2021	2020	2021	2020	2021
(1)	(8)	(9)	(10)	(11)	(12)	(13)
Gunung Meriah	-	-	-	-	-	-
S.T.M. Hulu	-	-	-	-	-	-
Sibolangit	-	-	-	-	-	-
Kutalimbaru	-	-	-	-	-	-
Pancur Batu	-	-	-	-	-	-
Namo Rambe	-	-	-	-	-	-
Biru-Biru	-	-	-	-	-	-
S.T.M. Hilir	-	-	-	-	-	-
Bangun Purba	-	-	-	-	-	-
Galang	-	-	-	-	-	-
Tanjung Morawa	950	-	1 900	620	2 200	900
Patumbak	-	-	-	-	-	-
Deli Tua	-	-	-	-	-	-
Sunggal	-	-	-	-	-	-
Hamparan Perak	-	-	-	-	-	-
Labuhan Deli	-	-	-	-	-	-
Percut Sei Tuan	570	-	-	-	350	1 850
Batang Kuis	-	-	-	-	-	-
Pantai Labu	-	-	-	-	-	-
Beringin	-	-	-	-	-	-
Lubuk Pakam	-	-	-	-	-	-
Pagar Merbau	-	-	-	-	-	-
<b>Kabupaten Deli Serdang</b>	<b>1 520</b>	<b>-</b>	<b>1 900</b>	<b>620</b>	<b>2 550</b>	<b>2 750</b>

Lanjutan Tabel/Continued Table 5.2.9

Kecamatan Subdistrict	Mawar Rose		Melati Jasmine	
	2020	2021	2020	2021
(1)	(14)	(15)	(16)	(17)
Gunung Meriah	-	-	-	-
S.T.M. Hulu	-	-	-	-
Sibolangit	-	-	-	-
Kutalimbaru	-	-	-	-
Pancur Batu	-	-	22	22
Namo Rambe	-	-	-	-
Biru-Biru	-	-	-	-
S.T.M. Hilir	-	-	-	-
Bangun Purba	-	-	-	-
Galang	-	-	-	-
Tanjung Morawa	1 600	830	3 500	700
Patumbak	-	-	-	-
Deli Tua	-	-	-	-
Sunggal	-	-	-	-
Hampan Perak	-	-	-	-
Labuhan Deli	-	-	-	-
Percut Sei Tuan	1 500	1 550	2 250	395
Batang Kuis	-	-	-	-
Pantai Labu	-	-	-	-
Beringin	-	-	-	-
Lubuk Pakam	-	-	-	-
Pagar Merbau	-	-	-	-
<b>Kabupaten Deli Serdang</b>	<b>3 100</b>	<b>2 380</b>	<b>5 772</b>	<b>1 117</b>

Lanjutan Tabel/Continued Table 5.2.9

Kecamatan Subdistrict	Palem Palm (Pohon Tree)		Pisang-pisangan Heliconia	
	2020	2021	2020	2021
(1)	(18)	(19)	(20)	(21)
Gunung Meriah	-	-	-	-
S.T.M. Hulu	-	-	-	-
Sibolangit	-	-	-	-
Kutalimbaru	-	-	-	-
Pancur Batu	-	-	20	-
Namo Rambe	-	-	-	-
Biru-Biru	-	-	-	-
S.T.M. Hilir	-	-	-	-
Bangun Purba	-	-	-	-
Galang	-	-	-	-
Tanjung Morawa	2 000	1 200	1 150	-
Patumbak	-	-	-	-
Deli Tua	-	-	-	-
Sunggal	-	-	-	-
Hamparan Perak	-	-	-	-
Labuhan Deli	-	-	-	-
Percut Sei Tuan	1 050	395	-	-
Batang Kuis	-	-	-	-
Pantai Labu	-	-	-	-
Beringin	-	-	-	-
Lubuk Pakam	-	-	-	-
Pagar Merbau	-	-	-	-
<b>Kabupaten Deli Serdang</b>	<b>3 050</b>	<b>1 595</b>	<b>1 170</b>	<b>-</b>

Sumber/Source: BPS, Statistik Pertanian Hortikultura SPH/  
BPS Statistics Indonesia, Agricultural Statistic for Horticulture SPH

**Tabel 5.2.10**  
**Table**

**Produksi Tanaman Hias Menurut Kecamatan dan Jenis Tanaman di Kabupaten Deli Serdang (tangkai), 2020 dan 2021**

*Production of Ornamental Plants by Subdistrict and Kind of Plant in Deli Serdang Regency (stalks), 2020 and 2021*

Kecamatan Subdistrict	Anggrek Orchid		Anthurium Bunga Flamingo lily Flower		Anyelir Canation	
	2020	2021	2020	2021	2020	2021
(1)	(2)	(3)	(4)	(5)	(6)	(7)
Gunung Meriah	-	-	-	-	-	-
S.T.M. Hulu	-	-	-	-	-	-
Sibolangit	-	-	-	-	-	-
Kutalimbaru	-	-	-	-	-	-
Pancur Batu	128	98	-	-	-	-
Namo Rambe	-	-	-	-	-	-
Biru-Biru	-	-	-	-	-	-
S.T.M. Hilir	-	-	-	-	-	-
Bangun Purba	-	-	-	-	-	-
Galang	-	-	-	-	-	-
Tanjung Morawa	18 400	10 195	7 810	-	6 150	-
Patumbak	-	-	-	-	-	-
Deli Tua	-	-	-	-	-	-
Sunggal	-	-	-	-	-	-
Hampan Perak	-	-	-	-	-	-
Labuhan Deli	-	-	-	-	-	-
Percut Sei Tuan	6 325	-	-	-	-	-
Batang Kuis	305	280	-	-	-	-
Pantai Labu	-	-	-	-	-	-
Beringin	-	-	-	-	-	-
Lubuk Pakam	1 200	-	-	-	-	-
Pagar Merbau	-	-	-	-	-	-
<b>Kabupaten Deli Serdang</b>	<b>26 358</b>	<b>10 573</b>	<b>7 810</b>	<b>-</b>	<b>6 150</b>	<b>-</b>

Lanjutan Tabel/Continued Table 5.2.10

Kecamatan Subdistrict	Gladiol Gladiol		Herbras Gerbera		Krisan Chrysanthemum	
	2020	2021	2020	2021	2020	2021
(1)	(8)	(9)	(10)	(11)	(12)	(13)
Gunung Meriah	-	-	-	-	-	-
S.T.M. Hulu	-	-	-	-	-	-
Sibolangit	-	-	-	-	-	-
Kutalimbaru	-	-	-	-	-	-
Pancur Batu	-	-	-	-	-	-
Namo Rambe	-	-	-	-	-	-
Biru-Biru	-	-	-	-	-	-
S.T.M. Hilir	-	-	-	-	-	-
Bangun Purba	-	-	-	-	-	-
Galang	-	-	-	-	-	-
Tanjung Morawa	2 655	-	6 150	2 495	4 850	1 100
Patumbak	-	-	-	-	-	-
Deli Tua	-	-	-	-	-	-
Sunggal	-	-	-	-	-	-
Hamparan Perak	-	-	-	-	-	-
Labuhan Deli	-	-	-	-	-	-
Percut Sei Tuan	1 020	-	-	-	450	2 320
Batang Kuis	-	-	-	-	-	-
Pantai Labu	-	-	-	-	-	-
Beringin	-	-	-	-	-	-
Lubuk Pakam	-	-	-	-	-	-
Pagar Merbau	-	-	-	-	-	-
<b>Kabupaten Deli Serdang</b>	<b>3 675</b>	<b>-</b>	<b>6 150</b>	<b>2 495</b>	<b>5 300</b>	<b>3 420</b>



Lanjutan Tabel/Continued Table 5.2.10

Kecamatan Subdistrict	Mawar Rose		Melati Jasmine (Kg)	
	2020	2021	2020	2021
(1)	(14)	(15)	(16)	(17)
Gunung Meriah	-	-	-	-
S.T.M. Hulu	-	-	-	-
Sibolangit	-	-	-	-
Kutalimbaru	-	-	-	-
Pancur Batu	-	-	12	12
Namo Rambe	-	-	-	-
Biru-Biru	-	-	-	-
S.T.M. Hilir	-	-	-	-
Bangun Purba	-	-	-	-
Galang	-	-	-	-
Tanjung Morawa	4 500	2 485	777	267
Patumbak	-	-	-	-
Deli Tua	-	-	-	-
Sunggal	-	-	-	-
Hampan Perak	-	-	-	-
Labuhan Deli	-	-	-	-
Percut Sei Tuan	2 250	2 325	278	885
Batang Kuis	-	-	-	-
Pantai Labu	-	-	-	-
Beringin	-	-	-	-
Lubuk Pakam	-	-	-	-
Pagar Merbau	-	-	-	-
<b>Kabupaten Deli Serdang</b>	<b>6 750</b>	<b>4810</b>	<b>1 067</b>	<b>1 164</b>

Lanjutan Tabel/Continued Table 5.2.10

Kecamatan Subdistrict	Palem Palm (pohon Tree)		Pisang-pisangan Heliconia	
	2020	2021	2020	2021
(1)	(18)	(19)	(20)	(21)
Gunung Meriah	-	-	-	-
S.T.M. Hulu	-	-	-	-
Sibolangit	-	-	-	-
Kutalimbaru	-	-	-	-
Pancur Batu	-	-	97	-
Namo Rambe	-	-	-	-
Biru-Biru	-	-	-	-
S.T.M. Hilir	-	-	-	-
Bangun Purba	-	-	-	-
Galang	-	-	-	-
Tanjung Morawa	5 630	2 400	3 600	-
Patumbak	-	-	-	-
Deli Tua	-	-	-	-
Sunggal	-	-	-	-
Hamparan Perak	-	-	-	-
Labuhan Deli	-	-	-	-
Percut Sei Tuan	1 980	743	-	-
Batang Kuis	-	-	-	-
Pantai Labu	-	-	-	-
Beringin	-	-	-	-
Lubuk Pakam	-	-	-	-
Pagar Merbau	-	-	-	-
<b>Kabupaten Deli Serdang</b>	<b>7 610</b>	<b>3 143</b>	<b>3 697</b>	<b>-</b>

Sumber/Source: BPS, Statistik Pertanian Hortikultura SPH/  
BPS Statistics Indonesia, Agricultural Statistic for Horticulture SPH

**Tabel 5.2.11 Luas Panen Tanaman Hias Menurut Jenis Tanaman (m<sup>2</sup>), 2020-2021**  
**Table Harvested Area of Ornamental Plants by Kind of Plant (m<sup>2</sup>), 2020-2021**

Jenis Tanaman <i>Kind of Plants</i>	Satuan <i>Unit</i>	2020	2021
(1)	(2)	(3)	(4)
Anggrek/ <i>Orchid</i>	m2	5 294	954
Anthurium Bunga/ <i>Flamingo Lily Flower</i>	m2	2 200	-
Anthurium Daun/ <i>Anthurium</i>	m2	-	-
Anyelir/ <i>Carnation</i>	m2	1 800	-
Balanceng/ <i>Dieffenbacia</i>	m2	-	-
Dracaena/ <i>Dracaena</i>	m2	1 500	-
Euphorbia/ <i>Euphorbia</i>	m2	40	-
Gladiol/ <i>Gladiol</i>	m2	1 520	-
Hanjuang/ <i>Cordyline</i>	m2	-	-
Herbras/ <i>Gerbera</i>	m2	1 900	620
Kamboja Jepang/ <i>Adenium</i>	m2	20	-
Keladi Hias/ <i>Caladium</i>	m2	-	-
Krisan/ <i>Chrysantemum</i>	m2	2 550	2 750
Mawar/ <i>Rose</i>	m2	3 100	2 380
Melati/ <i>Jasmine</i>	m2	5 772	1 117
Monstera/ <i>Monstera</i>	m2	-	-
Pakis/ <i>Leather Leaf Fern</i>	m2	495	-
Palem/ <i>Palm</i>	pohon/tree	3 050	1 595
Pedang-Pedangan/ <i>Sansevieria</i>	m2	-	-
Philodendron/ <i>Philodendron</i>	m2	-	-
Pisang-Pisangan/ <i>Heliconia</i>	m2	1 170	-
Sedap Malam/ <i>Tuberose</i>	m2	2 350	-
Soka/ <i>Ixora</i>	m2	-	-

Sumber/Source: BPS, Statistik Pertanian Hortikultura SPH/  
 BPS Statistics Indonesia, Agricultural Statistic for Horticulture SPH

**Tabel 5.2.12**      **Produksi Tanaman Hias Menurut Jenis Tanaman di**  
**Table**              **Kabupaten Deli Serdang, 2020 dan 2021**  
**Production of Ornamental Plants by Kind of Plant in Deli**  
**Serdang Regency, 2020 and 2021**

Jenis Tanaman <i>Kind of Plants</i>	Satuan <i>Unit</i>	2020	2021
(1)	(2)	(3)	(4)
Anggrek/ <i>Orchid</i>	tangkai/ stalks	26 358	10 573
Anthurium Bunga/ <i>Flamingo Lily Flower</i>	tangkai/ stalks	7 810	-
Anthurium Daun/ <i>Anthurium</i>	pohon/ tree	-	-
Anyelir/ <i>Carnation</i>	tangkai/ stalks	6 150	-
Balanceng/ <i>Dieffenbacia</i>	pohon/ tree	-	-
Dracaena/ <i>Dracaena</i>	pohon/ tree	2 000	-
Euphorbia/ <i>Euphorbia</i>	pohon/ tree	120	-
Gladiol/ <i>Gladiol</i>	tangkai/ stalks	3 675	-
Hanjuang/ <i>Cordyline</i>	pohon/ tree	-	-
Herbras/ <i>Gerbera</i>	tangkai/ stalks	6 150	2 495
Kamboja Jepang/ <i>Adenium</i>	pohon/ tree	-	-
Keladi Hias/ <i>Caladium</i>	pohon/ tree	-	-
Krisan/ <i>Chrysantemum</i>	tangkai/ stalks	5 300	3 420
Mawar/ <i>Rose</i>	tangkai/ stalks	6 750	4 810
Melati/ <i>Jasmine</i>	kg/ kg	1 067	1 164
Monstera/ <i>Monstera</i>	pohon/ tree	-	-
Pakis/ <i>Leather Leaf Fern</i>	pohon/ tree	1 185	-
Palem/ <i>Palm</i>	pohon/ tree	7 610	3 143
Pedang-Pedangan/ <i>Sansevieria</i>	rumpun/ clumps	-	-
Philodendron/ <i>Philodendron</i>	pohon/ tree	-	-
Pisang-Pisangan/ <i>Heliconia</i>	tangkai/ stalks	3 697	-
Sedap Malam/ <i>Tuberose</i>	tangkai/ stalks	4 750	-
Soka/ <i>Ixora</i>	pohon/ tree	-	-

Sumber/Source: BPS, Statistik Pertanian Hortikultura SPH/  
 BPS Statistics Indonesia, Agricultural Statistic for Horticulture SPH

**Tabel 5.2.13**      **Produksi Buah-buahan Menurut Kecamatan dan Jenis Tanaman (ton), 2020 dan 2021**  
**Table**                      **Production of Fruits by Subdistrict and Kind of Plant (ton), 2020 and 2021**

Kecamatan Subdistrict	Alpukat Avocado		Belimbing Star Fruit		Duku/ Langsung Kokosan/ Duku	
	2020	2021	2020	2021	2020	2021
(1)	(2)	(3)	(4)	(5)	(6)	(7)
Gunung Meriah	81	87	-	-	-	-
S.T.M. Hulu	118	718	-	-	-	124
Sibolangit	572	588	75	83	-	-
Kutalimbaru	34	40	1 134	1500	6 600	6 750
Pancur Batu	817	823	13 276	14 516	290	168
Namo Rambe	135	138	-	-	4 560	4 130
Biru-Biru	1 118	735	-	-	11 200	17 289
S.T.M. Hilir	-	-	-	-	685	1 750
Bangun Purba	-	-	-	-	-	-
Galang	28	31	-	-	287	249
Tanjung Morawa	50	123	67	165	210	231
Patumbak	-	18	14	-	-	-
Deli Tua	-	-	-	-	26	58
Sunggal	235	231	-	-	-	-
Hamparan Perak	126	147	-	-	-	-
Labuhan Deli	-	-	17	-	-	-
Percut Sei Tuan	192	179	160	191	608	608
Batang Kuis	108	102	61	54	612	619
Pantai Labu	10	-	-	-	-	-
Beringin	-	-	-	-	100	100
Lubuk Pakam	54	49	-	-	-	-
Pagar Merbau	92	105	130	160	57	77
<b>Kabupaten Deli Serdang</b>	<b>3 770</b>	<b>4 114</b>	<b>14 934</b>	<b>16 669</b>	<b>25 235</b>	<b>32 153</b>

Lanjutan Tabel/Continued Table 5.2.13

Kecamatan Subdistrict	Durian Durian		Jambu Air Water Apple		Jambu Biji Guava	
	2020	2021	2020	2021	2020	2021
(1)	(8)	(9)	(10)	(11)	(12)	(13)
Gunung Meriah	-	-	20	6	-	-
S.T.M. Hulu	925	2 021	-	87	-	-
Sibolangit	-	-	1 616	1 779	43	44
Kutalimbaru	-	-	152	664	7 059	7 037
Pancur Batu	77	71	1 253	1 241	8 233	8 287
Namo Rambe	3 850	3 913	266	516	300	227
Biru-Biru	5 400	18 750	852	1 262	124	-
S.T.M. Hilir	-	820	50	255	-	-
Bangun Purba	-	-	-	-	-	-
Galang	89	97	123	109	-	-
Tanjung Morawa	-	-	74	139	200	194
Patumbak	-	-	297	196	59	195
Deli Tua	-	32	64	168	30	20
Sunggal	-	-	704	888	4 575	4 713
Hampan Perak	-	-	-	-	307	309
Labuhan Deli	-	-	171	175	414	463
Percut Sei Tuan	-	-	1 167	1 837	2 194	2 171
Batang Kuis	-	-	954	961	1 211	1 204
Pantai Labu	-	-	58	-	-	-
Beringin	40	40	48	57	194	204
Lubuk Pakam	5	49	74	86	52	57
Pagar Merbau	-	-	195	168	199	184
<b>Kabupaten Deli Serdang</b>	<b>10 386</b>	<b>25 793</b>	<b>8 138</b>	<b>10 590</b>	<b>25 194</b>	<b>25 309</b>

Lanjutan Tabel/Continued Table 5.2.13

Kecamatan Subdistrict	Jengkol Jengkol		Jeruk Besar Pomelo		Jeruk Siam Orange/Tangerine	
	2020	2021	2020	2021	2020	2021
(1)	(14)	(15)	(16)	(17)	(18)	(19)
Gunung Meriah	-	-	-	-	-	-
S.T.M. Hulu	-	168	-	-	100	-
Sibolangit	32	30	-	-	-	-
Kutalimbaru	-	-	8	31	-	-
Pancur Batu	182	-	-	-	-	-
Namo Rambe	-	-	-	-	-	-
Biru-Biru	-	-	-	-	-	-
S.T.M. Hilir	-	-	-	-	-	-
Bangun Purba	-	-	-	-	-	-
Galang	-	-	-	-	-	-
Tanjung Morawa	-	-	-	-	160	569
Patumbak	-	-	-	-	-	-
Deli Tua	-	-	-	-	-	-
Sunggal	-	-	-	-	-	-
Hamparan Perak	-	-	-	-	-	-
Labuhan Deli	-	-	-	-	-	-
Percut Sei Tuan	-	-	-	-	-	-
Batang Kuis	-	-	318	413	220	204
Pantai Labu	-	-	-	413	-	204
Beringin	-	-	54	-	-	-
Lubuk Pakam	-	-	-	-	-	-
Pagar Merbau	-	-	57	-	-	-
<b>Kabupaten Deli Serdang</b>	<b>214</b>	<b>198</b>	<b>437</b>	<b>857</b>	<b>480</b>	<b>977</b>

Lanjutan Tabel/Continued Table 5.2.13

Kecamatan Subdistrict	Mangga Manggo		Manggis Mangosteen		Melinjo Gnetum/ Melinjo	
	2020	2021	2020	2021	2020	2021
(1)	(20)	(21)	(22)	(23)	(24)	(25)
Gunung Meriah	182	103	-	-	4	4
S.T.M. Hulu	-	-	-	-	-	-
Sibolangit	-	-	12 169	10957	-	-
Kutalimbaru	-	66	-	-	-	-
Pancur Batu	333	335	549	549	-	-
Namo Rambe	544	1254	1 337	1122	73	68
Biru-Biru	-	-	-	-	-	-
S.T.M. Hilir	-	-	-	-	-	-
Bangun Purba	-	-	-	-	-	-
Galang	765	872	198	907	-	-
Tanjung Morawa	55	628	-	-	63	229
Patumbak	163	103	-	-	-	-
Deli Tua	-	-	37	88	57	73
Sunggal	-	-	-	-	8	9
Hampan Perak	524	855	-	-	19	25
Labuhan Deli	1 168	788	21	-	121	139
Percut Sei Tuan	2 911	5439	-	132	174	1144
Batang Kuis	5 068	4330	92	87	640	658
Pantai Labu	1 106	1620	-	-	-	-
Beringin	479	422	-	-	456	467
Lubuk Pakam	206	603	-	-	16	30
Pagar Merbau	1 163	1039	-	-	10	-
<b>Kabupaten Deli Serdang</b>	<b>14 667</b>	<b>18457</b>	<b>14 403</b>	<b>13842</b>	<b>1 641</b>	<b>2846</b>



Lanjutan Tabel/Continued Table 5.2.13

Kecamatan Subdistrict	Nangka Jackfruit		Nenas Peneapple		Pepaya Papaya	
	2020	2021	2020	2021	2020	2021
(1)	(26)	(27)	(28)	(29)	(30)	(31)
Gunung Meriah	46	41	369	381	-	-
S.T.M. Hulu	-	-	-	-	-	-
Sibolangit	-	51	-	-	-	-
Kutalimbaru	313	80	-	-	57	9
Pancur Batu	626	618	395	235	-	-
Namo Rambe	3 062	756	423	94	-	-
Biru-Biru	-	-	43	-	-	-
S.T.M. Hilir	-	-	-	-	364	362
Bangun Purba	-	-	-	-	-	-
Galang	245	250	65	67	4 476	4350
Tanjung Morawa	67	76	-	-	167	153
Patumbak	3	-	4	4	215	95
Deli Tua	-	-	-	-	-	-
Sunggal	-	-	-	-	508	511
Hampan Perak	-	-	-	-	157	210
Labuhan Deli	109	115	-	-	160	181
Percut Sei Tuan	115	218	-	1	1 178	583
Batang Kuis	154	146	14	13	1 755	1 899
Pantai Labu	-	-	-	-	-	-
Beringin	-	-	-	-	-	-
Lubuk Pakam	-	-	-	-	-	-
Pagar Merbau	175	455	-	-	373	957
<b>Kabupaten Deli Serdang</b>	<b>4 915</b>	<b>2 806</b>	<b>1 313</b>	<b>795</b>	<b>9 410</b>	<b>9 310</b>

Lanjutan Tabel/Continued Table 5.2.13

Kecamatan Subdistrict	Petai/ Twisted Cluster Bean		Pisang Banana		Rambutan Rambutan	
	2020	2021	2020	2021	2020	2021
(1)	(32)	(33)	(34)	(35)	(36)	(37)
Gunung Meriah	39	39	2 055	2083	-	-
S.T.M. Hulu	-	36	125 712	89770	-	-
Sibolangit	68	53	4 777	4736	-	-
Kutalimbaru	-	-	16	25	-	50
Pancur Batu	-	-	1 233	1169	-	-
Namo Rambe	-	-	82	99	210	209
Biru-Biru	-	-	7 200	8910	-	-
S.T.M. Hilir	-	-	3 897	4818	-	-
Bangun Purba	-	-	-	-	-	-
Galang	-	-	1 930	1896	385	490
Tanjung Morawa	92	92	330	452	125	153
Patumbak	-	-	52	165	-	-
Deli Tua	-	-	-	-	-	225
Sunggal	-	-	401	489	-	585
Hampan Perak	-	-	95	238	-	405
Labuhan Deli	-	-	104	101	66	-
Percut Sei Tuan	-	-	55 494	59935	-	3247
Batang Kuis	-	-	1 817	1466	747	-
Pantai Labu	-	-	-	175	12	-
Beringin	-	-	-	278	78	94
Lubuk Pakam	-	-	13	16	-	-
Pagar Merbau	-	-	585	525	174	422
<b>Kabupaten Deli Serdang</b>	<b>199</b>	<b>220</b>	<b>205 793</b>	<b>177346</b>	<b>1 797</b>	<b>5880</b>

Lanjutan Tabel/Continued Table 5.2.13

Kecamatan Subdistrict	Salak Snakefruit		Sawo Sapodilla/ Sawo	
	2020	2021	2020	2021
(1)	(38)	(39)	(40)	(41)
Gunung Meriah	2 638	2051	14	18
S.T.M. Hulu	62 696	61294	-	-
Sibolangit	5 507	5228	-	-
Kutalimbaru	-	-	-	-
Pancur Batu	189	181	-	-
Namo Rambe	2 257	306	340	317
Biru-Biru	-	-	-	-
S.T.M. Hilir	-	-	-	-
Bangun Purba	-	-	-	-
Galang	520	560	-	-
Tanjung Morawa	-	-	306	687
Patumbak	-	-	-	-
Deli Tua	2	13	11	31
Sunggal	-	-	326	320
Hampan Perak	-	-	27	37
Labuhan Deli	-	-	282	333
Percut Sei Tuan	-	-	65	218
Batang Kuis	36	35	875	908
Pantai Labu	-	-	350	-
Beringin	-	-	117	103
Lubuk Pakam	-	-	-	-
Pagar Merbau	-	-	321	342
<b>Kabupaten Deli Serdang</b>	<b>73 845</b>	<b>69668</b>	<b>3 034</b>	<b>3314</b>

Lanjutan Tabel/*Continued Table 5.2.13*

Kecamatan <i>Subdistrict</i>	Sirsak <i>Soursop</i>		Sukun <i>Breadfruit</i>	
	2020	2021	2020	2021
(1)	(42)	(43)	(44)	(45)
Gunung Meriah	-	-	-	-
S.T.M. Hulu	-	-	-	-
Sibolangit	-	-	-	-
Kutalimbaru	49	55	-	-
Pancur Batu	38	37	-	-
Namo Rambe	7	8	133	138
Biru-Biru	71	66	-	-
S.T.M. Hilir	160	-	-	-
Bangun Purba	-	-	-	-
Galang	-	-	-	-
Tanjung Morawa	241	444	11	14
Patumbak	-	-	7	-
Deli Tua	-	-	-	-
Sunggal	-	-	-	-
Hamparan Perak	-	-	-	-
Labuhan Deli	39	50	73	75
Percut Sei Tuan	52	54	44	47
Batang Kuis	116	134	111	113
Pantai Labu	-	-	-	-
Beringin	13	16	187	189
Lubuk Pakam	-	-	28	-
Pagar Merbau	11	17	108	111
<b>Kabupaten Deli Serdang</b>	<b>797</b>	<b>881</b>	<b>702</b>	<b>687</b>

Sumber/*Source*: BPS, Statistik Pertanian Hortikultura SPH/  
BPS Statistics Indonesia, *Agricultural Statistic for Horticulture SPH*

**Tabel 5.2.14**      **Produksi Buah–Buahan dan Sayuran Tahunan Menurut Jenis Tanaman di Kabupaten Deli Serdang, 2020 dan 2021**  
**Table**                      **Production of Annual Fruits and Vegetables by Kind of Plant in Deli Serdang Regency, 2020 and 2021**

Jenis Tanaman <i>Kind of Plants</i>	Satuan <i>Unit</i>	2020	2021
(1)	(3)	(4)	(5)
Alpukat/ Avocado	kw/qui	3 770	4114
Anggur/ Grape	kw/qui	-	-
Apel/ Apple	kw/qui	-	-
Belimbing/ Star Fruit	kw/qui	14 934	16669
Duku/Langsar/Kokosan/ Duku	kw/qui	25 235	32153
Durian/ Durian	kw/qui	10 386	25793
Jambu Air/ Water Apple	kw/qui	8 138	10590
Jambu Biji/ Guava	kw/qui	25 194	25309
Jengkol/ Jengkol	kw/qui	214	198
Jeruk Besar/ Pomelo	kw/qui	437	857
Jeruk Siam/Keprok/ Orange/Tangerine	kw/qui	480	977
Mangga/ Mango	kw/qui	14 667	18457
Manggis/ Mangosteen	kw/qui	14 403	13842
Markisa/Konyal/ Passion fruit	kw/qui	-	-
Melinjo/ Gnetum/Melinjo	kw/qui	1 641	2846
Nangka/Cempedak/ Jackfruit	kw/qui	4 915	2806
Nenas/ Pineapple	kw/qui	1 313	795
Pepaya/ Papaya	kw/qui	9 410	9310
Petai/ Twisted Cluster Bean	kw/qui	199	220
Pisang/ Banana	kw/qui	205 793	177346
Rambutan/ Rambutan	kw/qui	1 797	5880
Salak/ Snakefruit	kw/qui	73 845	69668
Sawo/ Sapodilla/Sawo	kw/qui	3 034	3314
Sirsak/ Soursop	kw/qui	797	881
Sukun/Breadfruit	kw/qui	702	687

Sumber/Source: BPS, Statistik Pertanian Hortikultura SPH/  
 BPS Statistics Indonesia, Agricultural Statistic for Horticulture SPH

### 5.3 PERKEBUNAN ESTATE CROPS

**Tabel 5.3.1 Luas Areal Tanaman Perkebunan Menurut Kecamatan dan Jenis Tanaman di Kabupaten Deli Serdang (ha), 2020-2021**  
*Planted Area of Estate Crops by Subdistrict and Type of Crops in Deli Serdang Regency (ha), 2020 - 2021*

Kecamatan Subdistrict	Kelapa Sawit Oil Palm		Kelapa Coconut		Karet Rubber	
	2020	2021	2020	2021	2020	2021
(1)	(2)	(3)	(4)	(5)	(6)	(7)
Gunung Meriah	189,03		7,07		271,46	
S.T.M. Hulu	1 769,82		19,19		1.756,16	
Sibolangit	29,70		40,40		347,90	
Kutalimbaru	1 068,20		441,88		549,78	
Pancur Batu	254,33		154,53		95,55	
Namo Rambe	412,02		168,67		123,48	
Biru-Biru	943,11		57,07		240,10	
S.T.M. Hilir	2 827,69		180,79		603,68	
Bangun Purba	898,64		58,18		859,46	
Galang	515,42		232,30		265,58	
Tanjung Morawa	136,62		103,63		40,18	
Patumbak	38,61		10,10		-	
Deli Tua	2,48		2,02		1,96	
Sunggal	24,70		277,40		-	
Hamparan Perak	1 604,61		945,10		-	
Labuhan Deli	928,64		100,75		-	
Percut Sei Tuan	1 101,35		459,50		-	
Batang Kuis	63,36		83,83		-	
Pantai Labu	498,63		94,64		-	
Beringin	16,79		116,15		-	
Lubuk Pakam	1,19		9,90		-	
Pagar Merbau	50,04		27,27		9,80	
<b>Kabupaten Deli Serdang</b>	<b>13 374,98</b>		<b>3 590,34</b>		<b>5 165,09</b>	

Lanjutan Tabel/Continued Table 5.3.1

Kecamatan Subdistrict	Kopi Coffee		Kakao Cocoa		Tebu Sugar Cane	
	2020	2021	2020	2021	2020	2021
(1)	(2)	(3)	(4)	(5)	(6)	(7)
Gunung Meriah	196,95		232,00		-	
S.T.M. Hulu	35,00		136,00		-	
Sibolangit	229,40		267,00		-	
Kutalimbaru	231,50		1.134,00		-	
Pancur Batu	-		248,00		-	
Namo Rambe	27,50		223,00		-	
Biru-Biru	1,00		445,00		-	
S.T.M. Hilir	-		543,00		-	
Bangun Purba	-		254,00		-	
Galang	-		129,00		-	
Tanjung Morawa	-		64,70		-	
Patumbak	-		28,00		-	
Deli Tua	-		6,30		-	
Sunggal	-		163,00		-	
Hamparan Perak	-		269,00		25	
Labuhan Deli	-		24,00		-	
Percut Sei Tuan	-		34,00		-	
Batang Kuis	-		56,00		-	
Pantai Labu	-		174,00		-	
Beringin	-		87,50		-	
Lubuk Pakam	-		15,10		-	
Pagar Merbau	-		27,60		-	
<b>Kabupaten Deli Serdang</b>	<b>721,35</b>		<b>4 560,20</b>		<b>25,00</b>	

Sumber/Source: BPS, Statistik Pertanian Hortikultura SPH/  
BPS Statistics Indonesia, Agricultural Statistic for Horticulture SPH

**Tabel 5.3.2**  
**Table****Produksi Perkebunan Menurut Kecamatan dan Jenis Tanaman di Kabupaten Deli Serdang (ton), 2020 - 2021****Production of Estate by Subdistrict and Type of Crops (ton) in Deli Serdang Regency (ton), 2020 - 2021**

Kecamatan Subdistrict	Kelapa Sawit Oil Palm		Kelapa Coconut		Karet Rubber	
	2020	2021	2020	2021	2020	2021
(1)	(2)	(3)	(4)	(5)	(6)	(7)
Gunung Meriah	499,21		9,19		185,63	
S.T.M. Hulu	5 755,35		-		1 308,75	
Sibolangit	104,28		39,39		200,61	
Kutalimbaru	3 198,31		124,33		321,19	
Pancur Batu	809,74		200,89		51,03	
Namo Rambe	1 153,35		186,95		81,54	
Biru-Biru	1 657,38		52,52		135,20	
S.T.M. Hilir	8 555,42		206,14		410,46	
Bangun Purba	3 029,69		49,49		661,36	
Galang	1 664,53		178,77		173,63	
Tanjung Morawa	475,11		134,23		27,72	
Patumbak	121,25		7,22		-	
Deli Tua	8,61		2,63		1,61	
Sunggal	66,61		168,37		-	
Hampan Perak	4 997,48		861,60		-	
Labuhan Deli	2 533,02		90,45		-	
Percut Sei Tuan	2 286,04		369,85		-	
Batang Kuis	202,83		96,56		-	
Pantai Labu	1 442,84		84,04		-	
Beringin	44,76		143,52		-	
Lubuk Pakam	4,13		12,87		-	
Pagar Merbau	122,91		34,14		6,39	
<b>Kabupaten Deli Serdang</b>	<b>38 732,83</b>		<b>3 052,64</b>		<b>3 565,12</b>	



Lanjutan Tabel/Continued Table 5.3.2

Kecamatan Subdistrict	Kopi Coffee		Kakao Cocoa		Tebu Sugar Cane	
	2020	2021	2020	2021	2020	2021
(1)	(2)	(3)	(4)	(5)	(6)	(7)
Gunung Meriah	123,80		196,65		-	
S.T.M. Hulu	28,00		105,50		-	
Sibolangit	143,20		196,20		-	
Kutalimbaru	144,80		1.034,35		-	
Pancur Batu	-		190,95		-	
Namo Rambe	22,00		180,50		-	
Biru-Biru	0,80		384,75		-	
S.T.M. Hilir	-		453,25		-	
Bangun Purba	-		232,13		-	
Galang	-		85,50		-	
Tanjung Morawa	-		51,41		-	
Patumbak	-		23,45		-	
Deli Tua	-		5,99		-	
Sunggal	-		133,85		-	
Hamparan Perak	-		219,33		140,00	
Labuhan Deli	-		18,80		-	
Percut Sei Tuan	-		22,33		-	
Batang Kuis	-		50,00		-	
Pantai Labu	-		147,25		-	
Beringin	-		46,55		-	
Lubuk Pakam	-		14,35		-	
Pagar Merbau	-		21,08		-	
<b>Kabupaten Deli Serdang</b>	<b>462,60</b>		<b>3 814,17</b>		<b>140,00</b>	

Sumber/Source: BPS, Statistik Pertanian Hortikultura SPH/  
BPS Statistics Indonesia, Agricultural Statistic for Horticulture SPH

**Tabel 5.3.3**  
**Table**

**Luas Tanaman dan Rata-rata Produksi Karet Tanaman Perkebunan Rakyat Menurut Kecamatan di Kabupaten Deli Serdang (hektar), 2021**  
*Planted Area and Average Production of Rubber Smallholders Estates by District in Deli Serdang Regency (hectare), 2021*

Kecamatan Subdistrict	Luas Tanaman Planted Area (Ha)				Produksi Production (Ton)
	TBM Non Productive	TM Productive	TTM Unproductive	Jumlah Total	
(1)	(2)	(3)	(4)	(5)	(6)
Gunung Meriah	45.08	226.38	0.00	271.46	185.63
S.T.M. Hulu	147.00	1,511.16	98.00	1,756.16	1,308.75
Sibolangit	94.08	191.10	62.72	347.90	200.61
Kutalimbaru	150.92	349.86	49.00	549.78	321.19
Pancur Batu	33.32	62.23	0.00	95.55	51.03
Namo Rambe	19.60	73.50	30.38	123.48	81.54
Biru-Biru	73.50	154.84	11.76	240.10	135.20
S.T.M. Hilir	94.08	447.86	61.74	603.68	410.46
Bangun Purba	41.16	737.94	80.36	859.46	661.36
Galang	53.41	209.23	2.94	265.58	173.63
Tanjung Morawa	6.37	33.81	0.00	40.18	27.72
Patumbak	0.00	0.00	0.00	0.00	0.00
Deli Tua	0.00	1.96	0.00	1.96	1.61
Sunggal	0.00	0.00	0.00	0.00	0.00
Hamparan Perak	0.00	0.00	0.00	0.00	0.00
Labuhan Deli	0.00	0.00	0.00	0.00	0.00
Percut Sei Tuan	0.00	0.00	0.00	0.00	0.00
Batang Kuis	0.00	0.00	0.00	0.00	0.00
Pantai Labu	0.00	0.00	0.00	0.00	0.00
Beringin	0.00	0.00	0.00	0.00	0.00
Lubuk Pakam	0.00	0.00	0.00	0.00	0.00
Pagar Merbau	1.96	7.55	0.29	9.80	6.39
<b>Kabupaten Deli Serdang</b>	<b>760.48</b>	<b>4,007.42</b>	<b>397.19</b>	<b>5,165.09</b>	<b>3,565.12</b>

Sumber/Source : Dinas Pertanian Kabupaten Deli Serdang  
Agriculture Service of Deli Serdang Regency

**Tabel 5.3.4** Luas Tanaman dan Rata-rata Produksi Kelapa Tanaman Perkebunan Rakyat Menurut Kecamatan di Kabupaten Deli Serdang (hektar), 2021  
**Table** *Planted Area and Average Production of Coconut Smallholders Estates by District in Deli Serdang Regency (hectare), 2021*

Kecamatan Subdistrict	Luas Tanaman Planted Area (Ha)				Produksi Production (Ton)
	TBM Non Productive	TM Productive	TTM Unproductive	Jumlah Total	
(1)	(2)	(3)	(4)	(5)	(6)
Gunung Meriah	0.00	7.07	0.00	7.07	9.19
S.T.M. Hulu	19.19	0.00	0.00	19.19	0.00
Sibolangit	10.10	30.30	0.00	40.40	39.39
Kutalimbaru	318.15	2.02	121.71	441.88	124.33
Pancur Batu	0.00	154.53	0.00	154.53	200.89
Namo Rambe	20.20	128.27	20.20	168.67	186.95
Biru-Biru	16.67	40.40	0.00	57.07	52.52
S.T.M. Hilir	22.22	158.57	0.00	180.79	206.14
Bangun Purba	8.69	0.00	49.49	58.18	49.49
Galang	53.53	0.00	178.77	232.30	178.77
Tanjung Morawa	0.00	102.01	1.62	103.63	134.23
Patumbak	4.55	5.56	0.00	10.10	7.22
Deli Tua	0.00	2.02	0.00	2.02	2.63
Sunggal	147.51	128.27	1.62	277.40	168.37
Hamparan Perak	378.70	649.00	17.40	1,045.10	861.10
Labuhan Deli	30.30	66.66	3.79	100.75	90.45
Percut Sei Tuan	175.00	284.50	0.00	459.50	369.85
Batang Kuis	0.00	42.42	41.41	83.83	96.56
Pantai Labu	29.29	62.32	3.03	94.64	84.04
Beringin	5.05	108.07	3.03	116.15	143.52
Lubuk Pakam	0.00	9.90	0.00	9.90	12.87
Pagar Merbau	1.01	26.26	0.00	27.27	34.14
<b>Kabupaten Deli Serdang</b>	<b>1,240.15</b>	<b>0,008.14</b>	<b>442.05</b>	<b>3,690.34</b>	<b>3,052.64</b>

Sumber/Source : Dinas Pertanian Kabupaten Deli Serdang  
 Agriculture Service of Deli Serdang Regency

**Tabel 5.3.5**  
**Table**

**Luas Tanaman dan Rata-rata Produksi Kelapa Sawit  
Tanaman Perkebunan Rakyat Menurut Kecamatan di  
Kabupaten Deli Serdang (hektar), 2021**  
*Planted Area and Average Production of Oil Palm  
Smallholders Estates by District in Deli Serdang Regency  
(hectare), 2021*

Kecamatan Subdistrict	Luas Tanaman Planted Area (Ha)				Produksi Production (Ton)
	TBM Non Productive	TM Productive	TTM Unproductive	Jumlah Total	
(1)	(2)	(3)	(4)	(5)	(6)
Gunung Meriah	30.16	86.00	52.50	168.66	457.83
S.T.M. Hulu	394.72	703.28	500.00	1,598.00	3,957.73
Sibolangit	0.00	29.70	0.00	29.70	104.28
Kutalimbaru	168.00	651.20	814.00	1,633.20	4,726.15
Pancur Batu	11.00	136.00	127.16	274.16	857.49
Namo Rambe	84.96	329.65	5.00	419.61	1,161.51
Biru-Biru	76.00	658.00	39.00	773.00	2,406.20
S.T.M. Hilir	534.69	1,899.32	750.00	3,184.00	8,873.06
Bangun Purba	346.29	1,508.00	227.00	2,081.29	5,930.67
Galang	163.80	1,058.00	314.00	1,535.80	4,628.84
Tanjung Morawa	11.98	131.70	25.16	168.84	534.08
Patumbak	0.00	39.00	0.00	39.00	135.63
Deli Tua	0.00	2.48	0.00	2.48	8.62
Sunggal	11.20	18.00	15.24	44.44	108.68
Hampan Perak	770.56	2,608.44	968.00	4,347.00	11,998.33
Labuhan Deli	17.92	829.00	96.50	943.42	3,174.75
Percut Sei Tuan	0.00	266.00	0.00	266.00	925.04
Batang Kuis	0.00	62.00	10.00	72.00	245.85
Pantai Labu	45.00	330.00	46.00	421.00	1,286.71
Beringin	23.00	18.00	0.00	41.00	62.60
Lubuk Pakam	0.00	1.19	0.00	1.19	4.14
Pagar Merbau	5.88	116.00	23.00	144.88	472.95
<b>Kabupaten Deli Serdang</b>	<b>2,695.16</b>	<b>11,480.95</b>	<b>4,012.56</b>	<b>18,188.67</b>	<b>52,061.13</b>

Sumber/Source : Dinas Pertanian Kabupaten Deli Serdang  
Agriculture Service of Deli Serdang Regency

**Tabel 5.3.6** Luas Tanaman dan Rata-rata Produksi Kopi Tanaman Perkebunan Rakyat Menurut Kecamatan di Kabupaten Deli Serdang (hektar), 2021  
**Table** *Planted Area and Average Production of Coffee Smallholders Estates by District in Deli Serdang Regency (hectare), 2021*

Kecamatan Subdistrict	Luas Tanaman Planted Area (Ha)				Produksi Production (Ton)
	TBM Non Productive	TM Productive	TTM Unproductive	Jumlah Total	
(1)	(2)	(3)	(4)	(5)	(6)
Gunung Meriah	30.00	83.75	1.00	114.75	97.99
S.T.M. Hulu	0.00	0.00	0.00	0.00	0.00
Sibolangit	68.50	311.25	1.00	380.75	364.16
Kutalimbaru	39.50	181.00	0.00	220.50	211.77
Pancur Batu	0.00	0.00	0.00	0.00	0.00
Namo Rambe	0.00	0.00	0.00	0.00	0.00
Biru-Biru	0.00	0.00	0.00	0.00	0.00
S.T.M. Hilir	0.00	0.00	0.00	0.00	0.00
Bangun Purba	0.00	0.00	0.00	0.00	0.00
Galang	0.00	0.00	0.00	0.00	0.00
Tanjung Morawa	0.00	0.00	0.00	0.00	0.00
Patumbak	0.00	0.00	0.00	0.00	0.00
Deli Tua	0.00	0.00	0.00	0.00	0.00
Sunggal	0.00	0.00	0.00	0.00	0.00
Hamparan Perak	0.00	0.00	0.00	0.00	0.00
Labuhan Deli	0.00	0.00	0.00	0.00	0.00
Percut Sei Tuan	0.00	0.00	0.00	0.00	0.00
Batang Kuis	0.00	0.00	0.00	0.00	0.00
Pantai Labu	0.00	0.00	0.00	0.00	0.00
Beringin	0.00	0.00	0.00	0.00	0.00
Lubuk Pakam	0.00	0.00	0.00	0.00	0.00
Pagar Merbau	0.00	0.00	0.00	0.00	0.00
<b>Kabupaten Deli Serdang</b>	<b>138.00</b>	<b>576.00</b>	<b>2.00</b>		

Sumber/Source : Dinas Pertanian Kabupaten Deli Serdang  
 Agriculture Service of Deli Serdang Regency

**Tabel 5.3.7**  
**Table**

**Luas Tanaman dan Rata-rata Produksi Kakao Tanaman Perkebunan Rakyat Menurut Kecamatan di Kabupaten Deli Serdang (hektar), 2021**  
**Planted Area and Average Production of Cocoa Smallholders Estates by District in Deli Serdang Regency (hectare), 2021**

Kecamatan Subdistrict	Luas Tanaman Planted Area (Ha)				Produksi Production (Ton)
	TBM Non Productive	TM Productive	TTM Unproductive	Jumlah Total	
(1)	(2)	(3)	(4)	(5)	(6)
Gunung Meriah	22.50	207.00	0.00	229.50	196.65
S.T.M. Hulu	21.60	103.00	9.00	133.60	105.50
Sibolangit	49.50	160.00	52.00	261.50	196.20
Kutalimbaru	18.90	883.00	230.00	1,131.90	1,034.35
Pancur Batu	42.30	201.00	0.00	243.30	190.95
Namo Rambe	29.70	190.00	0.00	219.70	180.50
Biru-Biru	70.00	405.00	0.00	445.00	384.75
S.T.M. Hilir	54.00	427.00	56.00	537.00	453.25
Bangun Purba	8.55	243.00	1.50	253.05	232.13
Galang	35.10	90.00	0.00	125.10	85.50
Tanjung Morawa	9.20	51.00	3.48	63.68	51.41
Patumbak	2.70	22.00	3.00	27.70	23.45
Deli Tua	0.00	6.30	0.00	6.30	5.99
Sunggal	19.80	140.00	1.00	160.80	133.85
Hamparan Perak	32.85	217.00	15.50	265.35	219.33
Labuhan Deli	3.60	18.00	2.00	23.60	18.80
Percut Sei Tuan	9.45	23.50	0.00	32.95	22.33
Batang Kuis	0.00	24.00	32.00	56.00	50.00
Pantai Labu	17.10	141.60	0.00	158.70	134.52
Beringin	34.65	49.00	0.00	83.65	46.55
Lubuk Pakam	0.00	15.10	0.00	15.10	14.35
Pagar Merbau	4.50	19.50	3.00	27.60	21.08
<b>Kabupaten Deli Serdang</b>	<b>486.00</b>	<b>3,636.00</b>	<b>408.48</b>	<b>4,501.08</b>	<b>3,801.41</b>

Sumber/Source : Dinas Pertanian Kabupaten Deli Serdang  
Agriculture Service of Deli Serdang Regency

**Tabel 5.3.8** Luas Tanaman dan Rata-rata Produksi Kulit Manis  
**Table** Tanaman Perkebunan Rakyat Menurut Kecamatan di  
 Kabupaten Deli Serdang (hektar), 2021  
*Planted Area and Average Production of Cinnamon  
 Smallholders Estates by District in Deli Serdang Regency  
 (hectare), 2021*

Kecamatan Subdistrict	Luas Tanaman Planted Area (Ha)				Produksi Production (Ton)
	TBM Non Productive	TM Productive	TTM Unproductive	Jumlah Total	
(1)	(2)	(3)	(4)	(5)	(6)
Gunung Meriah	0.00	5.00	0.00	5.00	15
S.T.M. Hulu	1.00	5.00	0.00	6.00	15
Sibolangit	1.00	10.00	0.00	11.00	30
Kutalimbaru	0.00	0.00	0.00	0.00	0
Pancur Batu	0.00	0.00	0.00	0.00	0
Namo Rambe	0.00	0.00	0.00	0.00	0
Biru-Biru	0.00	0.00	0.00	0.00	0
S.T.M. Hilir	0.00	2.00	0.00	0.00	6
Bangun Purba	0.00	0.00	0.00	0.00	0
Galang	0.00	0.00	0.00	0.00	0
Tanjung Morawa	0.00	0.00	0.00	0.00	0
Patumbak	0.00	0.00	0.00	0.00	0
Deli Tua	0.00	0.00	0.00	0.00	0
Sunggal	0.00	0.00	0.00	0.00	0
Hamparan Perak	0.00	0.00	0.00	0.00	0
Labuhan Deli	0.00	0.00	0.00	0.00	0
Percut Sei Tuan	0.00	0.00	0.00	0.00	0
Batang Kuis	0.00	0.00	0.00	0.00	0
Pantai Labu	0.00	0.00	0.00	0.00	0
Beringin	0.00	0.00	0.00	0.00	0
Lubuk Pakam	0.00	0.00	0.00	0.00	0
Pagar Merbau	0.00	0.00	0.00	0.00	0
<b>Kabupaten Deli Serdang</b>	<b>2.00</b>	<b>22.00</b>	<b>0.00</b>	<b>22.00</b>	<b>66.00</b>

Sumber/Source : Dinas Pertanian Kabupaten Deli Serdang  
 Agriculture Service of Deli Serdang Regency

**Tabel 5.3.9**  
**Table**

**Luas Tanaman dan Rata-rata Produksi Pinang Tanaman Perkebunan Rakyat Menurut Kecamatan di Kabupaten Deli Serdang (hektar), 2021**  
**Planted Area and Average Production of Areca Nut Smallholders Estates by District in Deli Serdang Regency (hectare), 2021**

Kecamatan Subdistrict	Luas Tanaman Planted Area (Ha)				Produksi Production (Ton)
	TBM Non Productive	TM Productive	TTM Unproductive	Jumlah Total	
(1)	(2)	(3)	(4)	(5)	(6)
Gunung Meriah	0.00	2.00	0.00	2.00	1.92
S.T.M. Hulu	0.00	0.00	0.00	0.00	0
Sibolangit	94.00	173.00	0.00	267.00	166.08
Kutalimbaru	120.00	516.00	25.00	661.00	507.36
Pancur Batu	15.00	91.00	17.00	123.00	95.52
Namo Rambe	35.00	49.50	0.00	84.50	47.52
Biru-Biru	0.00	24.50	0.00	24.50	23.52
S.T.M. Hilir	20.00	81.50	0.00	101.50	78.24
Bangun Purba	5.50	28.80	5.00	39.30	30.048
Galang	0.50	4.00	0.00	4.50	3.84
Tanjung Morawa	7.00	16.70	0.00	23.70	16.032
Patumbak	0.00	0.00	2.00	2.00	0.96
Deli Tua	0.00	0.00	0.00	0.00	0
Sunggal	4.00	26.20	2.00	32.20	26.112
Hamparan Perak	14.00	34.00	0.00	48.00	32.64
Labuhan Deli	3.50	8.75	0.00	12.25	8.4
Percut Sei Tuan	0.70	13.80	0.00	14.50	13.248
Batang Kuis	0.00	12.00	12.00	24.00	17.28
Pantai Labu	7.00	36.00	0.00	43.00	34.56
Beringin	13.80	37.75	0.00	51.55	26.24
Lubuk Pakam	0.00	5.50	0.00	5.50	5.28
Pagar Merbau	0.00	10.00	0.00	10.00	9.6
<b>Kabupaten Deli Serdang</b>	<b>340.00</b>	<b>1,171.00</b>	<b>63.00</b>	<b>1,574.00</b>	<b>1,154.40</b>

Sumber/Source : Dinas Pertanian Kabupaten Deli Serdang  
Agriculture Service of Deli Serdang Regency



**Tabel 5.3.10 Luas Tanaman dan Rata-rata Produksi Kemiri Tanaman Perkebunan Rakyat Menurut Kecamatan di Kabupaten Deli Serdang (hektar), 2021**  
**Planted Area and Average Production of Candlenut Smallholders Estates by District in Deli Serdang Regency (hectare), 2021**

Kecamatan Subdistrict	Luas Tanaman Planted Area (Ha)				Produksi Production (Ton)
	TBM Non Productive	TM Productive	TTM Unproductive	Jumlah Total	
(1)	(2)	(3)	(4)	(5)	(6)
Gunung Meriah	0.00	17.00	0.00	17.00	10.2
S.T.M. Hulu	1.00	102.00	0.00	103.00	61.2
Sibolangit	2.00	152.50	3.50	158.00	92.9
Kutalimbaru	13.00	191.00	54.00	258.00	136.2
Pancur Batu	4.00	8.00	2.00	14.00	5.6
Namo Rambe	2.00	8.00	4.00	14.00	6.4
Biru-Biru	0.00	19.00	0.00	19.00	11.4
S.T.M. Hilir	4.00	50.00	0.00	54.00	30
Bangun Purba	0.00	27.00	0.00	27.00	16.2
Galang	0.00	0.00	0.00	0.00	0.00
Tanjung Morawa	0.00	0.00	0.00	0.00	0.00
Patumbak	0.00	0.00	0.00	0.00	0.00
Deli Tua	0.00	0.00	0.00	0.00	0.00
Sunggal	0.00	0.00	0.00	0.00	0.00
Hamparan Perak	0.00	0.00	0.00	0.00	0.00
Labuhan Deli	0.00	0.00	0.00	0.00	0.00
Percut Sei Tuan	0.00	0.00	0.00	0.00	0.00
Batang Kuis	0.00	0.00	0.00	0.00	0.00
Pantai Labu	0.00	0.00	0.00	0.00	0.00
Beringin	0.00	0.00	0.00	0.00	0.00
Lubuk Pakam	0.00	0.00	0.00	0.00	0.00
Pagar Merbau	0.00	0.00	0.00	0.00	0.00
<b>Kabupaten Deli Serdang</b>	<b>26.00</b>	<b>574.50</b>	<b>63.50</b>	<b>664.00</b>	<b>370.10</b>

Sumber/Source : Dinas Pertanian Kabupaten Deli Serdang  
 Agriculture Service of Deli Serdang Regency

**Tabel 5.3.11 Luas Tanaman dan Rata-rata Produksi Gambir Tanaman Perkebunan Rakyat Menurut Kecamatan di Kabupaten Deli Serdang (hektar), 2021**  
**Planted Area and Average Production of Gambier Smallholders Estates by District in Deli Serdang Regency (hectare), 2021**

Kecamatan Subdistrict	Luas Tanaman Planted Area (Ha)				Produksi Production (Ton)
	TBM Non Productive	TM Productive	TTM Unproductive	Jumlah Total	
(1)	(2)	(3)	(4)	(5)	(6)
Gunung Meriah	0.00	0.00	0.00	0.00	0.00
S.T.M. Hulu	0.00	0.00	0.00	0.00	0.00
Sibolangit	0.00	0.00	0.00	0.00	0.00
Kutalimbaru	0.00	0.00	0.00	0.00	0.00
Pancur Batu	0.00	0.00	0.00	0.00	0.00
Namo Rambe	0.00	0.00	0.00	0.00	0.00
Biru-Biru	0.00	0.00	0.00	0.00	0.00
S.T.M. Hilir	0.00	0.00	0.00	0.00	0.00
Bangun Purba	0.00	0.00	0.00	0.00	0.00
Galang	0.00	0.00	0.00	0.00	0.00
Tanjung Morawa	0.00	0.00	0.00	0.00	0.00
Patumbak	0.00	0.00	0.00	0.00	0.00
Deli Tua	0.00	0.00	0.00	0.00	0.00
Sunggal	0.00	0.00	0.00	0.00	0.00
Hamparan Perak	0.00	0.00	0.00	0.00	0.00
Labuhan Deli	0.00	0.00	0.00	0.00	0.00
Percut Sei Tuan	0.00	0.00	0.00	0.00	0.00
Batang Kuis	0.00	0.00	0.00	0.00	0.00
Pantai Labu	0.00	0.00	0.00	0.00	0.00
Beringin	0.00	0.00	0.00	0.00	0.00
Lubuk Pakam	0.00	0.00	0.00	0.00	0.00
Pagar Merbau	0.00	0.00	0.00	0.00	0.00
<b>Kabupaten Deli Serdang</b>	<b>0.00</b>	<b>0.00</b>	<b>0.00</b>	<b>0.00</b>	<b>0.00</b>

Sumber/Source : Dinas Pertanian Kabupaten Deli Serdang  
 Agriculture Service of Deli Serdang Regency

**Tabel 5.3.12** Luas Tanaman dan Rata-rata Produksi Aren Tanaman Perkebunan Rakyat Menurut Kecamatan di Kabupaten Deli Serdang (hektar), 2021  
**Table** *Planted Area and Average Production of Sugar Palm Smallholders Estates by District in Deli Serdang Regency (hectare), 2021*

Kecamatan Subdistrict	Luas Tanaman Planted Area (Ha)				Produksi Production (Ton)
	TBM Non Productive	TM Productive	TTM Unproductive	Jumlah Total	
(1)	(2)	(3)	(4)	(5)	(6)
Gunung Meriah	0.00	0.00	0.00	0.00	0.00
S.T.M. Hulu	0.00	0.00	0.00	0.00	0.00
Sibolangit	53.50	103.50	0.00	157.00	248.40
Kutalimbaru	49.00	82.00	12.00	143.00	196.80
Pancur Batu	7.00	42.00	0.00	49.00	100.80
Namo Rambe	15.00	70.00	0.00	85.00	168.00
Biru-Biru	0.00	0.00	0.00	0.00	0.00
S.T.M. Hilir	9.00	65.00	0.00	74.00	156.00
Bangun Purba	0.00	27.00	0.00	27.00	64.80
Galang	1.50	0.25	0.00	1.75	0.60
Tanjung Morawa	0.00	2.00	0.00	2.00	4.80
Patumbak	0.00	0.00	0.00	0.00	0.00
Deli Tua	0.00	0.00	0.00	0.00	0.00
Sunggal	0.00	0.00	0.00	0.00	0.00
Hamparan Perak	0.00	0.00	0.00	0.00	0.00
Labuhan Deli	0.00	3.25	0.00	3.25	7.80
Percut Sei Tuan	0.00	0.00	0.00	0.00	0.00
Batang Kuis	0.00	0.00	0.00	0.00	0.00
Pantai Labu	0.00	0.00	0.00	0.00	0.00
Beringin	0.00	0.00	0.00	0.00	0.00
Lubuk Pakam	0.00	0.00	0.00	0.00	0.00
Pagar Merbau	0.00	0.00	0.00	0.00	0.00
<b>Kabupaten Deli Serdang</b>	<b>135.00</b>	<b>395.00</b>	<b>12.00</b>	<b>542.00</b>	<b>948.00</b>

Sumber/Source : Dinas Pertanian Kabupaten Deli Serdang  
 Agriculture Service of Deli Serdang Regency

Tabel **5.3.13** **Produksi Tanaman Perkebunan Rakyat Menurut Jenis Tanaman di Kabupaten Deli Serdang (ton), 2017 - 2021**  
 Table **Production of Smallholder Estates by Kind of Crop in Deli Serdang Regency (ton), 2017 - 2021**

Jenis Tanaman Type of Crops	2017	2018	2019	2020	2021
(1)	(2)	(3)	(4)	(5)	(6)
Karet / Rubber	3 636,85	3 564,12	3 514,09	3 565,12	3,565.12
Kelapa / Coconut	3 032,00	3 050,05	3 052,64	3 052,64	3,052.64
Kelapa Sawit / Palm Oil (MS)	39 164,12	38 731,83	38 732,80	38 732,83	52,061.13
Kopi / Coffee	447,40	458,60	462,60	462,60	673.92
Kakao / Cocoa	3 797,07	3 808,44	3 814,14	3 814,14	3,801.41
Kulit Manis / Cinnamon	38,95	38,00	38,00	26,00	66.00
Pinang / Arecanut	1 143,22	1 159,54	1 161,46	1 128,82	1,154.40
Kemiri / Candlenut	376,30	370,10	370,10	370,10	370.10
Gambir / Gambier	8,25	22,00	22,00	22,00	0.00
Aren / Sugar Palm	238,12	239,63	240,10	239,63	948.00
Tebu/ Cane	1 400,00	140,00	140,00	140,00	

Sumber/Source : Dinas Pertanian Kabupaten Deli Serdang  
 Agriculture Service of Deli Serdang Regency

**5.4 PETERNAKAN  
LIVESTOCK**

**Tabel 5.4.1 Populasi Ternak Menurut Kecamatan dan Jenis Ternak di Kabupaten Deli Serdang (ekor), 2021**  
*Livestock Population by Subdistrict and Kind of Livestock in Deli Serdang Regency (tail), 2021*

<b>Kecamatan Subdistrict</b>	<b>Sapi Perah Milking Cow</b>	<b>Sapi Potong Slaughtering Cow</b>	<b>Kerbau Buffalo</b>
(1)	(2)	(3)	(4)
Gunung Meriah	-	315	60
S.T.M. Hulu	8	1,735	55
Sibolangit	15	1,865	200
Kutalimbaru	20	8,879	100
Pancur Batu	101	5,917	110
Namo Rambe	200	5,775	53
Biru-Biru	0	502	14
S.T.M. Hilir	50	13,742	8
Bangun Purba	76	5,690	120
Galang	50	5,289	30
Tanjung Morawa	135	3,778	15
Patumbak	40	6,218	12
Deli Tua	10	468	21
Sunggal	15	4,356	35
Hampan Perak	140	15,885	61
Labuhan Deli	0	945	25
Percut Sei Tuan	115	8,349	71
Batang Kuis	55	3,525	12
Pantai Labu	12	1,538	27
Beringin	10	2,637	131
Lubuk Pakam	0	712	50
Pagar Merbau	30	3,486	30
<b>Kabupaten Deli Serdang</b>	<b>1,082</b>	<b>101,606</b>	<b>1,240</b>

Lanjutan Tabel/ Continued Table 5.4.1

Kecamatan Subdistrict	Kambing Goat	Domba Sheep	Babi Pig
(1)	(5)	(6)	(7)
Gunung Meriah	41	97	50
S.T.M. Hulu	793	872	150
Sibolangit	1,500	8,696	150
Kotalimbaru	14,413	849	500
Pancur Batu	13,300	5,346	210
Namo Rambe	2,938	3,055	170
Biru-Biru	1,556	1,878	194
S.T.M. Hilir	5,187	7,370	387
Bangun Purba	13,994	8,282	200
Galang	4,920	12,579	50
Tanjung Morawa	9,136	10,639	50
Patumbak	8,902	12,008	154
Deli Tua	383	1,127	35
Sunggal	4,607	9,935	250
Hampan Perak	8,116	21,885	400
Labuhan Deli	1,530	3,494	0
Percut Sei Tuan	13,168	15,331	150
Batang Kuis	7,268	7,803	40
Pantai Labu	4,988	4,860	200
Beringin	2,110	3,705	50
Lubuk Pakam	1,046	296	50
Pagar Merbau	1,492	4,867	30
<b>Kabupaten Deli Serdang</b>	<b>121,388</b>	<b>144,974</b>	<b>3,470</b>

Sumber/Source : Dinas Pertanian Kabupaten Deli Serdang  
Agriculture Service of Deli Serdang Regency

**Tabel 5.4.2** Populasi Unggas Menurut Kecamatan dan Jenis Unggas di Kabupaten Deli Serdang, 2021  
*Poultry Population by Subdistrict and Kind of Poultry in Deli Serdang Regency, 2021*

Kecamatan Subdistrict	Ayam Kampung Native Chicken	Ayam Petelor Layer	Ayam Pedaging Broiler	Itik/Itik Manila Duck/ Muscovy Duck
(1)	(2)	(3)	(4)	(5)
Gunung Meriah	5,209	-	-	-
S.T.M. Hulu	28,226	-	170,783	-
Sibolangit	19,560	-	-	-
Kutalimbaru	18,345	-	1,325,374	834
Pancur Batu	17,296	262,421	890,716	35,957
Namo Rambe	21,338	-	552,369	12,113
Biru-Biru	10,032	-	158,937	17,922
S.T.M. Hilir	141,730	829,096	526,081	-
Bangun Purba	20,744	-	1,144,785	-
Galang	109,992	-	1,011,447	27,457
Tanjung Morawa	135,061	708,036	917,530	38,346
Patumbak	8,736	-	404,818	417
Deli Tua	6,458	-	55,835	-
Sunggal	163,719	516,636	738,265	26,388
Hamparan Perak	112,555	1,040,200	484,100	36,218
Labuhan Deli	8,249	-	294,413	58,039
Percut Sei Tuan	86,666	-	1,068,974	47,496
Batang Kuis	16,974	-	743,990	22,532
Pantai Labu	13,451	3,133,800	644,243	47,940
Beringin	26,613	870,310	564,999	23,028
Lubuk Pakam	8,838	-	15,000	-
Pagar Merbau	18,801	-	288,140	-
<b>Kabupaten Deli Serdang</b>	<b>998,593</b>	<b>7,360,499</b>	<b>12,000,7999</b>	<b>394,687</b>

Sumber/Source : Dinas Pertanian Kabupaten Deli Serdang  
*Agriculture Service of Deli Serdang Regency*

**Tabel 5.4.3** Jumlah Ternak yang Dipotong Menurut Kecamatan dan Jenis Ternak di Kabupaten Deli Serdang, 2021  
**Table** *Livestock Slaughtered by Sub District and Kind of Livestock in Deli Serdang Regency, 2021*

Kecamatan Subdistrict	Sapi Potong Slaughte ring Cow	Kerbau Buffalo	Kambing Goat	Domba Sheep	Babi Pig
(1)	(2)	(3)	(4)	(5)	(6)
Gunung Meriah	2	-	5	5	-
S.T.M. Hulu	13	-	10	56	-
Sibolangit	16	-	32	24	-
Kutalimbaru	101	1	115	35	-
Pancur Batu	260	-	233	185	-
Namo Rambe	253	-	260	10	-
Biru-Biru	100	-	25	169	-
S.T.M. Hilir	74	-	135	85	-
Bangun Purba	119	-	7	61	-
Galang	812	-	326	412	-
Tanjung Morawa	1,765	-	0	832	-
Patumbak	920	4	167	210	-
Deli Tua	221	-	0	240	-
Sunggal	7,625	-	259	927	-
Hampan Perak	1,120	-	-	955	-
Labuhan Deli	300	-	154	220	-
Percut Sei Tuan	2,539	-	1,255	608	-
Batang Kuis	875	-	37	253	-
Pantai Labu	247	-	0	186	-
Beringin	280	-	209	156	-
Lubuk Pakam	481	-	192	221	-
Pagar Merbau	246	-	189	212	-
<b>Kabupaten Deli Serdang</b>	<b>15,830</b>	<b>5</b>	<b>3,610</b>	<b>6,062</b>	<b>0</b>

Sumber/Source : Dinas Pertanian Kabupaten Deli Serdang  
 Agriculture Service of Deli Serdang Regency



**Tabel 5.4.4**      **Banyaknya Ternak Lembu Yang Di Inseminasi (Kawin Suntik) Menurut Kecamatan dan Ras Lembu di Kabupaten Deli Serdang, 2021**  
**Table**              **Number of Cow Had Been Inseminated by Species and Sub Regency in Deli Serdang Regency, 2021**

Kecamatan Subdistrict	Brangus	Limo- usin	Fries- holan	Angus	Brah- man	Ongole	Simen- tal
(1)	(2)	(3)	(4)	(5)	(6)	(7)	(8)
Gunung Meriah							
S.T.M. Hulu							
Sibolangit							
Kutalimbaru							
Pancur Batu							
Namo Rambe							
Biru-Biru							
S.T.M. Hilir							
Bangun Purba							
Galang							
Tanjung Morawa							
Patumbak							
Deli Tua							
Sunggal							
Hampan Perak							
Labuhan Deli							
Percut Sei Tuan							
Batang Kuis							
Pantai Labu							
Beringin							
Lubuk Pakam							
Pagar Merbau							
<b>Kabupaten Deli Serdang</b>							

Catatan/Note:      Data tahun 2020 tidak tersedia/ Data year 2020 not available  
 Sumber/Source :    Dinas Pertanian Kabupaten Deli Serdang  
                             Agriculture Service of Deli Serdang Regency

**Tabel 5.4.5** Banyaknya Perusahaan/Usaha Ayam Petelur, Pedaging dan Ayam Bibit di Kabupaten Deli Serdang, 2021  
**Table** *Number of Poul Try Husbandry Establishment by Subdistrict in Deli Serdang Regency, 2021*

Kecamatan Subdistrict	Ayam Petelur Egg Layer		Ayam Pedaging Broiler		Ayam Bibit DOC	
	Banyak Usaha Establishment	Banyak Ayam Popula- Tion	Banyak Usaha Establishment	Banyak Ayam Popula- Tion	Banyak Usaha Establishment	Banyak Ayam Popula- Tion
(1)	(2)	(3)	(4)	(5)	(6)	(7)
Gunung Meriah						
Sinembah Tanjung Muda Hulu						
Sibolangit						
Kutalimbaru						
Pancur Batu						
Namo Rambe						
Biru-Biru						
Sinembah Tanjung Muda Hilir						
Bangun Purba						
Galang						
Tanjung Morawa						
Patumbak						
Deli Tua						
Sunggal						
Hampan Perak						
Labuhan Deli						
Percut Sei Tuan						
Batang Kuis						
Pantai Labu						
Beringin						
Lubuk Pakam						
Pagar Merbau						
<b>Deli Serdang</b>						

Sumber/Source : Dinas Pertanian Kabupaten Deli Serdang  
 Agriculture Service of Deli Serdang Regency

**Tabel 5.4.6**      **Produksi Telur Unggas Menurut Jenis Unggas tiap Kecamatan di Kabupaten Deli Serdang, 2021**  
**Table**              **Egg Production by Subdistrict and Kind of Husbandry in Deli Serdang Regency, 2021**

Kecamatan Subdistrict	Ayam Kampung Native Chicken (Butir)	Ayam Ras Pendigree Hen (Butir)	ITIK Duck (Butir)
(1)	(2)	(3)	(4)
Gunung Meriah	6,637	0	0
S.T.M. Hulu	12,201	0	0
Sibolangit	83,687	0	0
Kutalimbaru	130,695	0	0
Pancur Batu	127,606	2,800,270	0
Namo Rambe	92,127	0	0
Biru-Biru	35,729	0	0
S.T.M. Hilir	83,969	41,720,377	0
Bangun Purba	159,215	0	0
Galang	137,606	0	193,010
Tanjung Morawa	77,559	2,602,314	278,481
Patumbak	11,679	0	0
Deli Tua	5,061	0	0
Sunggal	92,271	20,536,001	269,505
Hamparan Perak	135,203	41,114,278	545,880
Labuhan Deli	10,760	0	705,317
Percut Sei Tuan	109,366	0	1,161,391
Batang Kuis	7,157	0	169,900
Pantai Labu	126,322	284,336,474	1,210,809
Beringin	10,486	26,611,202	382,638
Lubuk Pakam	6,041	0	0
Pagar Merbau	9,314	0	0
<b>Kabupaten Deli Serdang</b>	<b>1,470,691</b>	<b>419,720,916</b>	<b>4,916,931</b>

Catatan/Note:      Data tahun 2020 tidak tersedia/ Data year 2020 not available

Sumber/Source :    Dinas Pertanian Kabupaten Deli Serdang  
 Agriculture Service of Deli Serdang Regency

**Tabel 5.4.7** Jumlah Produksi Daging Ternak Menurut Jenis Ternak di Kabupaten Deli Serdang (kg), 2021  
**Table** Meat Production by Kind of Livestock and Subdistrict in Deli Serdang Regency (kg), 2021

Kecamatan Subdistrict	Sapi Potong Slaughter Cow	Kerbau Buffalo	Kambing Goat	Domba Sheep	Babi Pig
(1)	(2)	(3)	(4)	(5)	(6)
Gunung Meriah	130	0	0	0	0
S.T.M. Hulu	919	0	0	1,740	0
Sibolangit	1,181	0	0	1,346	0
Kutalimbaru	1,689	0	4,748	4,124	0
Pancur Batu	29,711	0	4,299	3,788	0
Namo Rambe	22,505	0	2,709	3,749	0
Biru-Biru	6,037	0	0	0	0
S.T.M. Hilir	55,730	0	1,381	3,637	0
Bangun Purba	9,631	0	4,640	5,315	0
Galang	128,932	0	2,642	16,607	0
Tanjung Morawa	327,293	0	7,914	76,646	0
Patumbak	63,279	0	5,532	14,718	0
Deli Tua	176,600	0	3,860	20,991	0
Sunggal	540,325	0	8,037	66,836	0
Hampan Perak	32,897	0	7,208	15,050	0
Labuhan Deli	5,724	0	6,116	11,689	0
Percut Sei Tuan	26,236	0	2,872	13,370	0
Batang Kuis	33,271	0	4,702	12,605	0
Pantai Labu	4,593	0	2,374	7,609	0
Beringin	7,468	0	3,313	3,632	0
Lubuk Pakam	545,831	0	4,956	15,665	0
Pagar Merbau	0	0	0	0	0
<b>Kabupaten Deli Serdang</b>	<b>2,019,982</b>	<b>0</b>	<b>77,303</b>	<b>299,117</b>	<b>0</b>

Sumber/Source : Dinas Pertanian Kabupaten Deli Serdang  
 Agriculture Service of Deli Serdang Regency

**Tabel 5.4.8** Jumlah Produksi Daging Unggas Menurut Jenis Unggas di Kabupaten Deli Serdang (kg), 2021  
*Meat Production by Kind of Husbandry and Subdistrict in Deli Serdang Regency (kg), 2021*

Kecamatan Subdistrict	Ayam Kampung Native Chicken	Ayam Petelor Layer	Ayam Pedaging Broiler	Itik/Itik Manila Duck/Muscovy Duck
(1)	(2)	(3)	(4)	(5)
Gunung Meriah	-	-	-	0
S.T.M. Hulu	-	-	172,384	0
Sibolangit	-	-	-	0
Kutalimbaru	-	-	1,088,421	0
Pancur Batu	66,994	-	573,644	0
Namo Rambe	-	-	384,209	0
Biru-Biru	-	-	183,232	0
S.T.M. Hilir	35,117	36,452	682,339	0
Bangun Purba	36,410	-	658,554	0
Galang	45,011	-	567,961	0
Tanjung Morawa	85,194	22,713	649,264	10,949
Patumbak	2,163	-	405,392	0
Deli Tua	92,698	-	21,786	0
Sunggal	109,663	5,893	983,735	0
Hampan Perak	95,056	33,840	817,278	8,546
Labuhan Deli	104,086	-	136,319	17,685
Percut Sei Tuan	81,831	5,227	680,913	20,737
Batang Kuis	80,897	-	510,150	2,735
Pantai Labu	91,006	55,743	228,320	15,159
Beringin	77,330	22,573	21,363	3,891
Lubuk Pakam	113,073	-	-	0
Pagar Merbau	-	-	299,272	0
<b>Kabupaten Deli Serdang</b>	<b>1,116,529</b>	<b>182,441</b>	<b>9,064,536</b>	<b>79,702</b>

Catatan/Note: -

Sumber/Source : Dinas Pertanian Kabupaten Deli Serdang  
*Agriculture Service of Deli Serdang Regency*

**Tabel 5.4.9 Pelaksanaan Vaksinasi di Kabupaten Deli Serdang, 2021**  
**Table**  
**Number of Vaccination in Deli Serdang Regency, 2021**

Kecamatan Subdistrict	S E S E (Dosis)	Ai Cavian(Influenza)	Rabies Rabies(Dosis)
(1)	(2)	(3)	(4)
Gunung Meriah	-	-	200
S.T.M. Hulu	-	-	900
Sibolangit	-	-	700
Kutalimbaru	-	-	700
Pancur Batu	-	-	1,500
Namo Rambe	-	-	700
Biru-Biru	-	-	800
S.T.M. Hilir	-	-	900
Bangun Purba	-	-	400
Galang	-	-	300
Tanjung Morawa	-	-	400
Patumbak	-	-	700
Deli Tua	-	-	600
Sunggal	-	-	800
Hamparan Perak	-	-	300
Labuhan Deli	-	-	200
Percut Sei Tuan	-	-	400
Batang Kuis	-	-	400
Pantai Labu	-	-	400
Beringin	-	-	400
Lubuk Pakam	-	-	1,000
Pagar Merbau	-	-	300
<b>Kabupaten Deli Serdang</b>	<b>-</b>	<b>-</b>	<b>13,000</b>

Catatan/Note: -

Sumber/Source : Dinas Pertanian Kabupaten Deli Serdang  
 Agriculture Service of Deli Serdang Regency

**5.5 PERIKANAN  
FISHERY**

**Tabel 5.5.1 Jumlah Rumah Tangga Perikanan Tangkap Menurut Kecamatan dan Subsektor, 2020 dan 2021**  
*Number of Fish Capture Households by Subdistrict and Subsector, 2020 and 2021*

Kecamatan Subdistrict	Perikanan Laut Marine Fisheries		Perairan Umum Inland Water		Jumlah Total	
	2020	2021	2020	2021	2020	2021
(1)	(2)	(3)	(4)	(5)	(6)	(7)
Gunung Meriah	-		43		43	
Sinembah Tanjung Muda Hulu	-		61		61	
Sibolangit	-		59		59	
Kutalimbaru	-		56		56	
Pancur Batu	1		77		78	
Namo Rambe	-		61		61	
Biru-Biru	-		73		73	
Sinembah Tanjung Muda Hilir	-		57		57	
Bangun Purba	-		51		51	
Galang	-		59		59	
Tanjung Morawa	-		88		88	
Patumbak	-		78		78	
Deli Tua	-		86		86	
Sunggal	-		72		72	
Hamparan Perak	3 468		415		3 883	
Labuhan Deli	1 180		362		1 542	
Percut Sei Tuan	3 673		423		4 096	
Batang Kuis	36		60		96	
Pantai Labu	4 754		205		4 959	
Beringin	42		66		108	
Lubuk Pakam	-		29		29	
Pagar Merbau	-		60		60	
<b>Deli Serdang</b>	<b>13 154</b>		<b>2 541</b>		<b>15 695</b>	

Catatan/Note: -

Sumber/Source : Dinas Perikanan dan Kelautan Kabupaten Deli Serdang  
*Sea Service and Fisheries of Deli Serdang Regency*

**Tabel 5.5.2**      **Produksi Perikanan Tangkap Menurut Kecamatan dan Subsektor di Kabupaten Deli Serdang (ton), 2020 dan 2021**  
**Table**                      **Production of Fish Capture by Subdistrict and Subsector in Deli Serdang Regency (ton), 2020 and 2021**

Kecamatan Subdistrict	Perikanan Laut Marine Fisheries		Perairan Umum Inland Water		Jumlah Total	
	2020	2021	2020	2021	2020	2021
(1)	(2)	(3)	(4)	(5)	(6)	(7)
Gunung Meriah	-	-	17,14	37,62	17,14	37,62
Sinembah Tanjung Muda Hulu	-	-	16,10	24,47	16,10	24,47
Sibolangit	-	-	7,97	12,11	7,97	12,11
Kutalimbaru	-	-	6,96	10,31	6,96	10,31
Pancur Batu	-	-	8,45	12,84	8,45	12,84
Namo Rambe	-	-	4,87	17,86	4,87	17,86
Biru-Biru	-	-	31,93	48,53	31,93	48,53
Sinembah Tanjung Muda Hilir	-	-	7,99	12,17	7,99	12,17
Bangun Purba	-	-	15,59	23,70	15,59	23,70
Galang	-	-	8,99	18,66	8,99	18,66
Tanjung Morawa	-	-	18,47	28,07	18,47	28,07
Patumbak	-	-	22,77	34,61	22,77	34,61
Deli Tua	-	-	3,74	9,72	3,74	9,72
Sunggal	-	-	6,75	17,43	6,75	17,43
Hamparan Perak	4 281,61	2.087,53	63,03	3.83464	4 344,64	5922,17
Labuhan Deli	3 643,68	2.200,93	10,22	2 50093	3 653,90	4701,00
Percut Sei Tuan	7 449,07	7.873,05	36,68	311,49	7 485,75	8184,54
Batang Kuis	332,84	-	15,30	29,65	348,14	29,65
Pantai Labu	9 862,22	2180100	26,39	221,88	9 888,61	2202288
Beringin	157,97	2.600,56	9,35	97,45	167,32	2698,01
Lubuk Pakam	-	-	6,60	18,93	6,60	18,93
Pagar Merbau	-	-	8,17	12,42	8,17	12,42
<b>Deli Serdang</b>	<b>25 727,39</b>	<b>3656221</b>	<b>353,46</b>	<b>7.33549</b>	<b>26 080,85</b>	<b>4389770</b>

Catatan/Note: -

Sumber/Source : Dinas Perikanan dan Kelautan Kabupaten Deli Serdang  
*Sea Service and Fisheries of Deli Serdang Regency*



**Tabel 5.5.3** Jumlah Rumah Tangga Perikanan Budidaya Menurut Kecamatan dan Jenis Budidaya di Kabupaten Deli Serdang, 2021  
*Number of Aquaculture Households by Subdistrict and Type of Aquaculture in Deli Serdang Regency, 2021*

Kecamatan Subdistrict	Budidaya Laut Marine Culture	Tambak Brackish Water Pond	Kolam Fresh Water Pond	Keramba Cage	Jaring Apung Floating Cage Net	Sawah Paddy Field	Jumlah Total
(1)	(2)	(3)	(4)	(5)	(6)	(7)	(8)
Gunung Meriah	-	-	212	-	-	-	212
S.T.M. Hulu	-	-	181	-	-	-	181
Sibolangit	-	-	208	-	-	-	208
Kutalimbaru	-	-	161	-	-	-	161
Pancur Batu	-	-	177	-	-	-	177
Namo Rambe	-	-	421	-	-	-	421
Biru-Biru	-	-	629	-	-	-	629
S.T.M. Hilir	-	-	579	5	-	-	602
Bangun Purba	-	-	129	-	-	-	129
Galang	-	-	137	-	-	-	137
Tanjung Morawa	-	-	192	1	-	-	193
Patumbak	-	-	226	-	-	-	226
Deli Tua	-	-	51	-	-	-	51
Sunggal	-	-	75	-	-	-	75
Hampan Perak	-	199	76	-	-	-	275
Labuhan Deli	-	105	4	-	-	-	109
Percut Sei Tuan	-	107	32	-	-	-	139
Batang Kuis	-	-	94	-	-	-	94
Pantai Labu	-	53	32	-	-	-	85
Beringin	-	-	93	2	1	2	98
Lubuk Pakam	-	-	29	3	-	-	32
Pagar Merbau	-	-	130	-	-	-	130
<b>Kabupaten Deli Serdang</b>	<b>0</b>	<b>464</b>	<b>3.886</b>	<b>11</b>	<b>1</b>	<b>2</b>	<b>4.364</b>

Catatan/Note: -

Sumber/Source : Dinas Perikanan dan Kelautan Kabupaten Deli Serdang  
*Sea Service and Fisheries of Deli Serdang Regency*

**Tabel 5.5.4** Jumlah Rumah Tangga Perikanan Budidaya Menurut Kecamatan dan Jenis Budidaya di Kabupaten Deli Serdang, 2021  
*Production of Fish Capture by Subdistrict and Subsector in Deli Serdang Regency (ton), 2021*

Kecamatan Subdistrict	Budidaya Laut Marine Culture	Tambak Brackish Water Pond	Kolam Fresh Water Pond	Keramba Cage	Jaring Apung Floating Cage Net	Sawah Paddy Field	Jumlah Total
(1)	(2)	(3)	(4)	(5)	(6)	(7)	(8)
Gunung Meriah	-	-	794,04	-	-	-	794,04
S.T.M. Hulu	-	-	714,73	-	-	-	714,73
Sibolangit	-	-	889,82	-	-	-	889,82
Kutalimbaru	-	-	2.786,73	-	-	-	2.786,73
Pancur Batu	-	-	469,30	-	-	-	469,30
Namo Rambe	-	-	4.406,46	-	-	-	4.406,46
Biru-Biru	-	-	1573908	-	-	-	1573908
S.T.M. Hilir	-	-	9.81029	1,67	-	-	9.811,96
Bangun Purba	-	-	566,40	-	-	-	566,40
Galang	-	-	459,06	-	-	-	459,06
Tanjung Morawa	-	-	4.80531	96,34	-	-	4.901,65
Patumbak	-	-	3.53164	-	-	-	3.531,64
Deli Tua	-	-	657,65	-	-	-	657,65
Sunggal	-	-	361,35	-	-	-	361,35
Hampan Perak	-	2.36724	417,36	-	-	-	2.784,60
Labuhan Deli	-	1.13581	980,80	-	-	-	2.116,61
Percut Sei Tuan	-	2.22460	266,86	-	-	-	2.491,46
Batang Kuis	-	-	913,67	-	-	-	913,67
Pantai Labu	-	465,88	100,65	-	-	-	566,53
Beringin	-	-	829,46	0,32	1,00	1,25	832,03
Lubuk Pakam	-	-	104,22	0,79	-	-	105,01
Pagar Merbau	-	-	1.16866	-	-	-	1.168,66
<b>Kabupaten Deli Serdang</b>	<b>0,00</b>	<b>6.19353</b>	<b>5077354</b>	<b>99,12</b>	<b>1,00</b>	<b>1,25</b>	<b>5706844</b>

Catatan/Note: -

Sumber/Source : Dinas Perikanan dan Kelautan Kabupaten Deli Serdang  
*Sea Service and Fisheries of Deli Serdang Regency*

**Tabel 5.5.5** Jumlah Nelayan Dan Petani Ikan Menurut Kecamatan di Kabupaten Deli Serdang (orang), 2021  
**Table** Fishermen And Fish Breeding Household By Subdistrict (person), 2021

Kecamatan Subdistrict	Nelayan Laut/Fishermen		Nelayan Perairan Umum Fishermen In Open Water	Petani Ikan Fish Breeding
	Waktu Penuh Full Time	Sambilan Part Time		
(1)	(2)	(3)	(4)	(5)
Gunung Meriah	-	-	43	212
Sinembah Tanjung Muda Hulu	-	-	61	181
Sibolangit	-	-	59	208
Kutalimbaru	-	-	56	161
Pancur Batu	1	-	77	177
Namo Rambe	-	-	61	421
Biru-Biru	-	-	73	629
Sinembah Tanjung Muda Hilir	-	-	57	602
Bangun Purba	-	-	51	129
Galang	-	-	59	179
Tanjung Morawa	-	-	88	193
Patumbak	-	-	78	226
Deli Tua	-	-	86	51
Sunggal	-	-	72	75
Hampan Perak	3.317	157	415	275
Labuhan Deli	1.081	103	362	109
Percut Sei Tuan	3.513	166	423	139
Batang Kuis	-	-	60	94
Pantai Labu	4.597	179	205	85
Beringin	54	9	66	98
Lubuk Pakam	-	-	29	32
Pagar Merbau	-	-	60	130
<b>Deli Serdang</b>	<b>12.563</b>	<b>614</b>	<b>2.541</b>	<b>4.406</b>

Catatan/Note: -

Sumber/Source : Dinas Perikanan dan Kelautan Kabupaten Deli Serdang  
Sea Service and Fisheries of Deli Serdang Regency

**Tabel 5.5.6** Luas Areal Budidaya Perikanan Dan Perairan di Kabupaten Deli Serdang (hektar), 2021  
**Table** Fish Breeding And River Area By Subdistrict in Deli Serdang Regency (hectare), 2021

Kecamatan Subdistrict	Budi Daya Tambak Brackish Water Fond	Budidaya Air Tawar Fresh Water	Budidaya Perairan Umum Public Water	Budidaya Air Laut Sea
(1)	(2)	(3)	(4)	(5)
Gunung Meriah	-	24,66	-	-
S.T.M. Hulu	-	43,11	-	-
Sibolangit	-	26,51	-	-
Kutalimbaru	-	25,17	-	-
Pancar Batu	-	24,15	-	-
Namo Rambe	-	154,77	-	-
Biru-Biru	-	401,79	-	-
S.T.M. Hilir	-	318,73	0,01	-
Bangun Purba	-	16,51	-	-
Galang	-	8,38	-	-
Tanjung Morawa	-	78,85	0,44	-
Patumbak	-	122,64	-	-
Deli Tua	-	11,65	-	-
Sunggal	-	3,08	-	-
Hamparan Perak	1.100,98	1,29	-	-
Labuhan Deli	64,29	28,38	-	-
Percut Sei Tuan	427,34	2,97	-	-
Batang Kuis	-	3,25	-	-
Pantai Labu	24,32	2,56	-	-
Beringin	-	6,53	0,38	-
Lubuk Pakam	-	1,50	0,01	-
Pagar Merbau	-	7,72	-	-
<b>Kabupaten Deli Serdang</b>	<b>1.616,93</b>	<b>1.314,20</b>	<b>0,83</b>	<b>0,00</b>

Catatan/Note: -

Sumber/Source : Dinas Perikanan dan Kelautan Kabupaten Deli Serdang  
 Sea Service and Fisheries of Deli Serdang Regency

**Tabel 5.5.7** Jumlah Unit Dan Produksi Pengolahan Ikan Menurut Kecamatan di Kabupaten Deli Serdang, 2021  
**Table** *Number Of Fish Processing By Type and Subdistrict in Deli Serdang Regency, 2021*

Kecamatan Subdistrict	Jumlah Unit Pengolahan Fish Processing Unit (unit)	Jumlah Produksi Ikan Number of Fish Production (ton)
(1)	(2)	(3)
Gunung Meriah	-	-
S.T.M. Hulu	-	-
Sibolangit	-	-
Kutalimbaru	-	-
Pancur Batu	-	-
Namo Rambe	-	-
Biru-Biru	-	-
S.T.M. Hilir	-	-
Bangun Purba	-	-
Galang	-	-
Tanjung Morawa	2	16,00
Patumbak	1	12,00
Deli Tua	-	-
Sunggal	2	134,00
Hamparan Perak	4	20,40
Labuhan Deli	10	30,50
Percut Sei Tuan	19	616,80
Batang Kuis	10	79,00
Pantai Labu	30	1.549,30
Beringin	12	882,50
Lubuk Pakam	10	109,20
Pagar Merbau	1	14,50
<b>Kabupaten Deli Serdang</b>	<b>103</b>	<b>3.465,00</b>

Catatan/Note: -

Sumber/Source : Dinas Perikanan dan Kelautan Kabupaten Deli Serdang  
*Sea Service and Fisheries of Deli Serdang Regency*

Lanjutan Tabel/ Continued Table 5.5.7

Kecamatan Subdistrict	Unit Pengolahan Skala Kecil Small Scale		Unit Pengolahan Skala Sedang/Besar Medium Scale/Large	
	Jumlah (unit) Count	Produksi (ton) Production	Jumlah (unit) Count	Produksi (ton) Production
(1)	(4)	(5)	(6)	(7)
Gunung Meriah	2	0,80	-	-
Sinembah Tanjung Muda Hulu	-	-	-	-
Sibolangit	-	-	-	-
Kutalimbaru	-	-	-	-
Pancur Batu	-	-	-	-
Namo Rambe	-	-	-	-
Biru-Biru	-	-	-	-
Sinembah Tanjung Muda Hilir	-	-	-	-
Bangun Purba	-	-	-	-
Galang	-	-	-	-
Tanjung Morawa	2	16,00	-	-
Patumbak	1	12,00	-	-
Deli Tua	-	-	-	-
Sunggal	2	134,00	-	-
Hampan Perak	4	20,40	-	-
Labuhan Deli	10	30,50	-	-
Percut Sei Tuan	19	616,80	-	-
Batang Kuis	10	79,00	-	-
Pantai Labu	30	1.549,30	-	-
Beringin	12	882,50	-	-
Lubuk Pakam	10	109,20	-	-
Pagar Merbau	1	14,50	-	-
<b>Deli Serdang</b>	<b>103</b>	<b>3.465,00</b>	<b>0</b>	<b>0,00</b>

Catatan/Note: -

Sumber/Source : Dinas Perikanan dan Kelautan Kabupaten Deli Serdang  
Sea Service and Fisheries of Deli Serdang Regency

**Tabel 5.5.8** Jumlah Perahu/Kapal Penangkap Ikan di Kabupaten Deli Serdang (unit), 2021  
**Table** Marine Fishing Boat By Category and Subdistrict in Deli Serdang Regency (unit), 2021

Kecamatan Subdistrict	Perahu Tanpa Motor			Perahu Kapal Motor Powered Boat			Jumlah Total
	Kecil Small	Sedang Medium	Motor Tempel	<5GT	5GT- 10GT	10GT- 20GT	
(1)	(2)	(3)	(4)	(5)	(6)	(7)	(8)
Gunung Meriah	-	-	-	-	-	-	-
Sinembah Tanjung Muda Hulu	-	-	-	-	-	-	-
Sibolangit	-	-	-	-	-	-	-
Kutalimbaru	-	-	-	-	-	-	-
Pancur Batu	-	-	-	-	-	-	-
Namo Rambe	-	-	-	-	-	-	-
Biru-Biru	-	-	-	-	-	-	-
Sinembah Tanjung Muda Hilir	-	-	-	-	-	-	-
Bangun Purba	-	-	-	-	-	-	-
Galang	-	-	-	-	-	-	-
Tanjung Morawa	-	-	-	-	-	-	-
Patumbak	-	-	-	-	-	-	-
Deli Tua	-	-	-	-	-	-	-
Sunggal	-	-	-	-	-	-	-
Hampan Perak	547	-	671	-	-	-	-
Labuhan Deli	388	-	106	-	-	-	-
Percut Sei Tuan	96	-	643	-	1	-	-
Batang Kuis	-	-	-	-	-	-	-
Pantai Labu	55	-	1.883	-	-	-	-
Beringin	-	-	-	-	-	-	-
Lubuk Pakam	-	-	-	-	-	-	-
Pagar Merbau	-	-	-	-	-	-	-
<b>Deli Serdang</b>	<b>1.086</b>	<b>0</b>	<b>3.303</b>	<b>0</b>	<b>1</b>	<b>0</b>	<b>0</b>

Catatan/Note: -  
 Sumber/Source : Dinas Perikanan dan Kelautan Kabupaten Deli Serdang  
 Sea Service and Fisheries of Deli Serdang Regency

06

**PERTAMBANGAN DAN ENERGI**  
*MINING AND ENERGY*

**PELANGGAN LISTRIK**  
**263.661 Unit**



<https://belisip.com/ps.go.id>





**PENJELASAN TEKNIS**

1. Perusahaan atau usaha industri adalah suatu unit (kesatuan) usaha yang melakukan kegiatan ekonomi, bertujuan menghasilkan barang atau jasa, terletak pada suatu bangunan atau lokasi tertentu, dan mempunyai catatan administrasi tersendiri mengenai produksi dan struktur biaya serta ada seorang atau lebih yang bertanggung jawab atas usaha tersebut.
2. Industri manufaktur dikelompokkan ke dalam 4 golongan berdasarkan banyaknya pekerja, yaitu: industri besar (100 orang pekerja atau lebih), industri sedang/menengah (20–99 orang pekerja), industri kecil (5–19 orang pekerja), dan industri mikro (1–4 orang pekerja).
3. Pelanggan adalah individu atau kelompok, baik rumah tangga, perusahaan atau institusi non profit yang membeli air bersih dari perusahaan air bersih.
4. Air disalurkan adalah volume air bersih dari perusahaan air bersih

**TECHNICAL NOTES**

1. *A manufacturing establishment is defined as a production unit engaged in economic activity, producing goods or services, located in a building or in a certain location, keeping a business record concerning the production and cost structure, and having a person or more that are responsible to those activities.*
2. *Manufacturing industries are categorized into four groups, based on the number of employees: large scale manufacturing (100 employees or more), medium scale manufacturing (20–99 employees), small scale manufacturing (5–19 employees), and micro industry (1–4 employees).*
3. *Customers are individuals or groups, whether household, company or non-profit institutions that buy water supply from water supply establishment.*
4. *Distributed water is the volume of water supply from water supply establishment.*

**ULASAN**

**DESCRIPTION**

Kebutuhan listrik penduduk Kabupaten Deli Serdang sebagian besar dipasok oleh PLN Cabang Lubuk Pakam. Pada tahun 2020 di PLN Cabang Lubuk Pakam terdapat 263.661 pelanggan dengan daya terpasang sebesar 532.453 KW.

*Most of the electricity consumption of Deli Serdang Regency supplied by the electricity state enterprise of Lubuk Pakam Branch. In 2020, there were 263.661 customers with the installed capacity 532.453 KW in Branch of Lubuk Pakam*

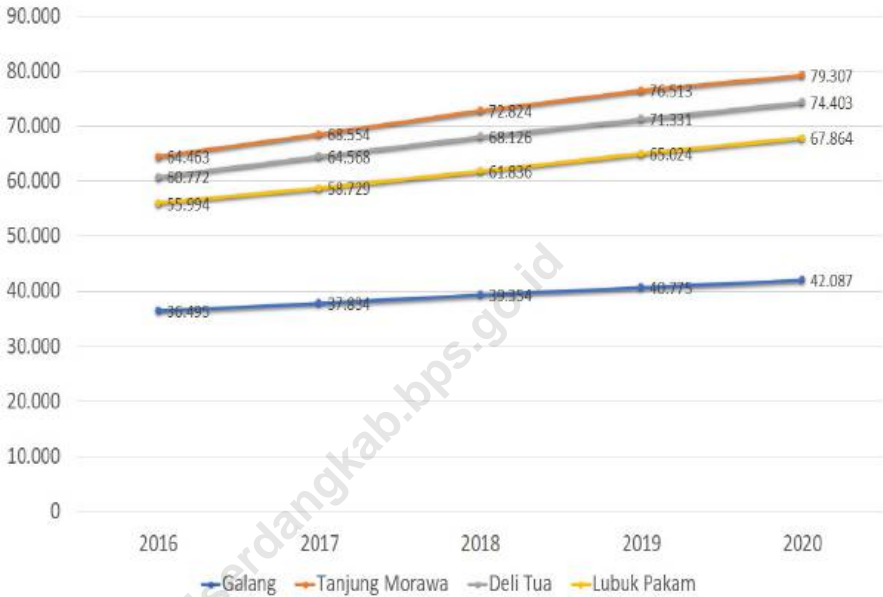
Air bersih yang disalurkan PDAM Tirta Deli selama tahun 2019 sebanyak 5.626.296 m3 dengan jumlah langganan sebanyak 21.522 pelanggan, dimana pelanggan terbanyak adalah rumah tangga (19.373 pelanggan). Sementara data tahun 2020 tidak tersedia.

*Drinking water services provided PDAM Tirta Deli over 5.626.296 m3 in 2019 as many as 21.522 the number of subscription customers, where most customers are households (19.373 customers). While data 2020 not available.*

<https://deliserdangkab.bps.go.id>

**Gambar**  
**Figures** 6.1

**Jumlah Pelanggan Listrik Menurut Unit Layanan Pelanggan di Kabupaten Deli Serdang, 2015 - 2020**  
**Number of Electricity Customers by Costumer Service Unit in Deli Serdang Regency, 2015 - 2020**



Sumber/Source : PT. PLN (Persero) Unit UP3 Lubuk Pakam /State Electrical Company of Lubuk Pakam



**Tabel 6.1**  
**Table**

**Daya Terpasang, Produksi, dan Distribusi Listrik PT. PLN (Persero) pada Cabang/Ranting PLN Menurut Unit Layanan Pelanggan di Kabupaten Deli Serdang, 2021**  
***Installed Electricity Power, Production, and Distribution of PT. PLN (Persero) at PLN Branch by Customer Service Unit in Deli Serdang Regency, 2021***

Unit Layanan Pelanggan <i>Customer Service Unit</i>	Daya Terpasang <i>Installed Electricity Power (KW)</i>	Produksi Listrik <i>Electricity Production (KWh)</i>	Listrik Terjual <i>Electricity Sold (KWh)</i>	Dipakai Sendiri <i>Own Used (KWh)</i>	Susut/Hilang <i>Shrinkage/Lost (KWh)</i>
(1)	(2)	(3)	(4)	(5)	(6)
Galang					
Tanjung Morawa					
Deli Tua					
Lubuk Pakam					
<b>Deli Serdang</b>					

Catatan/Note: -

Sumber/Source: PT. PLN (Persero) Unit UP3 Lubuk Pakam /*State Electrical Company of Lubuk Pakam*

**Tabel 6.2** Jumlah Pelanggan Listrik Menurut Unit Layanan Pelanggan di Kabupaten Deli Serdang, 2017 - 2021  
**Table** Number of Electricity Customers by Costumer Service Unit in Deli Serdang Regency, 2017 - 2021

Unit Layanan Pelanggan Customer Service Unit	2017	2018	2019	2020	2021
(1)	(2)	(3)	(4)	(5)	(6)
Galang	37 834	39 354	40 775	42 087	
Tanjung Morawa	68 554	72 824	76 513	79 307	
Deli Tua	64 568	68 126	71 331	74 403	
Lubuk Pakam	58 729	61 836	65 024	67 864	
<b>Deli Serdang</b>	<b>229 685</b>	<b>242 140</b>	<b>253 643</b>	<b>263 661</b>	

Catatan/Note: -

Sumber/Source: PT. PLN (Persero) Unit UP3 Lubuk Pakam /State Electrical Company of Lubuk Pakam

**Tabel 6.3** Jumlah Pelanggan dan Air yang Disalurkan Menurut Kecamatan di Kabupaten Deli Serdang, 2021  
**Table** Number of Customers and Distributed Water by subdistrict in Deli Serdang Regency, 2021

Kecamatan Subdistrict	Pelanggan Number of Customers	Air Disalurkan Distributed Water (m3)	Nilai Value (Rp.)
(1)	(2)	(3)	(4)
Gunung Meriah	-	-	-
Sinembah Tanjung Muda Hulu	486	79.000	199.345.050
Sibolangit	-	-	-
Kutalimbaru	-	-	-
Pancur Batu	-	-	-
Namo Rambe	-	-	-
Biru-Biru	-	-	-
Sinembah Tanjung Muda Hilir	594	44.844	125.622.970
Bangun Purba	2.220	423.130	1.143.767.740
Galang	-	-	-
Tanjung Morawa	3.296	829.531	2.744.826.500
Patumbak	606	129.773	408.567.140
Deli Tua	-	-	-
Sunggal	-	-	-
Hampan Perak	3.197	784.021	2.571.812.880
Labuhan Deli	-	-	-
Percut Sei Tuan	2.135	352.108	981.855.020
Batang Kuis	-	-	-
Pantai Labu	669	220.672	597.164.250
Beringin	810	187.630	632.760.110
Lubuk Pakam	10.071	2.726.947	9.666.192.700
Pagar Merbau	418	99.766	284.538.710
<b>Deli Serdang</b>	<b>24.502</b>	<b>5.877.422</b>	<b>19.356.453.070</b>

Catatan/Note: Data 2020 Tidak Tersedia/ Data 2020 Not Available

Sumber/Source: PDAM Tirta Deli Kabupaten Deli Serdang/ PDAM Tirta Deli of Deli Serdang



**Tabel 6.4** Jumlah Pelanggan Air Bersih Menurut Jenis Pelanggan dan Kecamatan di Kabupaten Deli Serdang, 2021  
**Table** Number of Customers Drinking Water by Kind of Customer and Subdistrict in the Deli Serdang Regency, 2021

Kecamatan Subdistrict	Rumah Tangga Household	Hotel Hotel	Badan Sosial dan RS Sosial Institution and Hospital	Tempat Ibadah/ Umum Place of Worship/ public
(1)	(2)	(3)	(4)	(5)
Gunung Meriah	-	-	-	-
Sinembah Tanjung Muda Hulu	479	-	1	6
Sibolangit	-	-	-	-
Kutalimbaru	-	-	-	-
Pancur Batu	-	-	-	-
Namo Rambe	-	-	-	-
Biru-Biru	-	-	-	-
Sinembah Tanjung Muda Hilir	525	-	8	7
Bangun Purba	2.138	-	18	9
Galang	-	-	-	-
Tanjung Morawa	3.068	-	12	13
Patumbak	591	-	8	2
Deli Tua	-	-	-	-
Sunggal	-	-	-	-
Hampan Perak	3.051	-	18	7
Labuhan Deli	-	-	-	-
Percut Sei Tuan	2.042	-	11	14
Batang Kuis	-	-	-	-
Pantai Labu	634	-	5	6
Beringin	775	-	16	4
Lubuk Pakam	8.516	-	38	81
Pagar Merbau	410	-	1	1
<b>Deli Serdang</b>	<b>22.229</b>	<b>-</b>	<b>136</b>	<b>150</b>

Lanjutan Tabel/ Continued Table 6.4

Kecamatan Subdistrict	Niaga Commerce	Industri Industry	Instansi Pemerintah Government Institution	Khusus Special Gol. Khusus	Khusus Special Air Curah	Jumlah Total
(1)	(2)	(3)	(4)	(5)	(6)	(7)
Gunung Meriah	-	-	-	-	-	-
Sinembah Tanjung Muda Hulu	-	-	-	-	-	486
Sibolangit	-	-	-	-	-	-
Kutalimbaru	-	-	-	-	-	-
Pancur Batu	-	-	-	-	-	-
Namo Rambe	-	-	-	-	-	-
Biru-Biru	-	-	-	-	-	-
Sinembah Tanjung Muda Hilir	46	-	7	-	1	594
Bangun Purba	35	-	-	-	-	2.220
Galang	-	-	-	-	-	-
Tanjung Morawa	198	3	-	-	-	3.296
Patumbak	5	-	-	-	-	606
Deli Tua	-	-	-	-	-	-
Sunggal	-	-	-	-	-	-
Hampan Perak	111	1	-	-	-	3.197
Labuhan Deli	-	-	-	-	-	-
Percut Sei Tuan	66	-	-	-	-	2.135
Batang Kuis	-	-	-	-	-	-
Pantai Labu	17	-	-	-	-	669
Beringin	11	1	-	-	-	810
Lubuk Pakam	1.287	2	-	2	-	10.071
Pagar Merbau	4	-	-	-	-	418
Deli Serdang	1.780	7	197	2	1	24.502

Catatan/Note: Data 2020 Tidak Tersedia/ Data 2020 Not Available

Sumber/Source: PDAM Tirta Deli Kabupaten Deli Serdang/ PDAM Tirta Deli of Deli Serdang

**Tabel 6.5** Jumlah Air Bersih Disalurkan Menurut Jenis Pelanggan dan Kecamatan di Kabupaten Deli Serdang (m3), 2021  
**Table** Quantity of Sanitary Water Distributed by Type of Consumer and Subdistrict in the Deli Serdang Regency (m3), 2021

Kecamatan Subdistrict	Rumah Tangga Household	Hotel Hotel	Badan Sosial dan RS Sosial Institution and Hospital	Tempat Ibadah/ Umum Place of Worship/ public
(1)	(2)	(3)	(4)	(5)
Gunung Meriah	-	-	-	-
Sinembah Tanjung Muda Hulu	76.969	-	580	1.451
Sibolangit	-	-	-	-
Kutalimbaru	-	-	-	-
Pancur Batu	-	-	-	-
Namo Rambe	-	-	-	-
Biru-Biru	-	-	-	-
Sinembah Tanjung Muda Hilir	34.957	-	529	313
Bangun Purba	401.119	-	6.728	1.498
Galang	-	-	-	-
Tanjung Morawa	732.304	-	4.205	5.907
Patumbak	123.94	-	3.73	267
Deli Tua	-	-	-	-
Sunggal	-	-	-	-
Hampanan Perak	739.334	-	4.984	1.675
Labuhan Deli	-	-	-	-
Percut Sei Tuan	338.855	-	1.722	2.371
Batang Kuis	-	-	-	-
Pantai Labu	202.387	-	3.495	5.920
Beringin	176.041	-	7.018	280
Lubuk Pakam	2.037.110	-	31.791	43.402
Pagar Merbau	96.07	-	-	283
<b>Deli Serdang</b>	<b>4.959.086</b>	-	<b>64.782</b>	<b>62.737</b>

Lanjutan Tabel/ Continued Table 6.5

Kecamatan Subdistrict	Niaga Commerce	Industri Industry	Instansi Pemerintah Government Institution	Khusus Special Gol. Khusus	Khusus Special Air Curah	Jumlah Total
(1)	(2)	(3)	(4)	(5)	(6)	(7)
Gunung Meriah	-	-	-	-	-	-
Sinembah Tanjung Muda Hulu	-	-	-	-	-	79.000
Sibolangit	-	-	-	-	-	-
Kutalimbaru	-	-	-	-	-	-
Pancur Batu	-	-	-	-	-	-
Namo Rambe	-	-	-	-	-	-
Biru-Biru	-	-	-	-	-	-
Sinembah Tanjung Muda Hilir	3.333	-	542	-	5.170	44.844
Bangun Purba	7.040	-	6.745	-	-	423.130
Galang	-	-	-	-	-	-
Tanjung Morawa	84.282	1.289	1.544	-	-	829.531
Patumbak	1.836	-	-	-	-	129.773
Deli Tua	-	-	-	-	-	-
Sunggal	-	-	-	-	-	-
Hampan Perak	33.913	-	4.115	-	-	784.021
Labuhan Deli	-	-	-	-	-	-
Percut Sei Tuan	8.854	-	306	-	-	352.108
Batang Kuis	-	-	-	-	-	-
Pantai Labu	6.977	-	2.523	-	-	220.672
Beringin	2.804	293	1.194	-	-	187.630
Lubuk Pakam	323.988	3.441	268.465	18.750	-	2.726.947
Pagar Merbau	1.685	-	1.728	-	-	99.766
<b>Deli Serdang</b>	<b>474.712</b>	<b>5.023</b>	<b>287.162</b>	<b>18.750</b>	<b>5.170</b>	<b>5.877.422</b>

Catatan/Note: Data 2020 Tidak Tersedia/ Data 2020 Not Available

Sumber/Sourse: PDAM Tirta Deli Kabupaten Deli Serdang/ PDAM Tirta Deli of Deli Serdang

**Tabel 6.6** Nilai Air Bersih Disalurkan Menurut Jenis Pelanggan dan Kecamatan di Kabupaten Deli Serdang (Rp), 2021  
**Table** Value of Sanitary Water Distributed by Type of Consumer and Subdistrict in the Deli Serdang Regency (Rp), 2021

Kecamatan Subdistrict	Rumah Tangga Household	Hotel Hotel	Badan Sosial dan RS Sosial Institution and Hospital	Tempat Ibadah/ Umum Place of Worship/ public
(1)	(2)	(3)	(4)	(5)
Gunung Meriah	-	-	-	-
Sinembah Tanjung Muda Hulu	196.618.890	-	879.600	1.846.560
Sibolangit	-	-	-	-
Kutalimbaru	-	-	-	-
Pancur Batu	-	-	-	-
Namo Rambe	-	-	-	-
Biru-Biru	-	-	-	-
Sinembah Tanjung Muda Hilir	101.065.130	-	1.066.700	1.103.640
Bangun Purba	1.075.933.660	-	10.860.250	1.962.480
Galang	-	-	-	-
Tanjung Morawa	2.307.725.570	-	7.220.890	6.130.800
Patumbak	391.894.960	-	6.592.300	464.880
Deli Tua	-	-	-	-
Sunggal	-	-	-	-
Hampan Perak	2.379.713.530	-	7.910.670	2.046.360
Labuhan Deli	-	-	-	-
Percut Sei Tuan	935.495.660	-	2.706.280	3.165.480
Batang Kuis	-	-	-	-
Pantai Labu	541.775.910	-	5.647.150	4.885.200
Beringin	601.159.420	-	11.587.510	819.720
Lubuk Pakam	6.522.722.500	-	52.088.580	44.642.040
Pagar Merbau	269.284.420	-	172.800	362.520
<b>Deli Serdang</b>	<b>15.323.389.650</b>	-	<b>106.732.730</b>	<b>67.393.680</b>

Lanjutan Tabel/ *Continued Table 6.6*

Kecamatan <i>Subdistrict</i>	Niaga <i>Commerce</i>	Industri <i>Industry</i>	Instansi Pemerintah <i>Government Institution</i>
(1)	(6)	(7)	(8)
Gunung Meriah	-	-	-
Sinembah Tanjung Muda Hulu	-	-	-
Sibolangit	-	-	-
Kutalimbaru	-	-	-
Pancur Batu	-	-	-
Namo Rambe	-	-	-
Biru-Biru	-	-	-
Sinembah Tanjung Muda Hilir	14.314.090	-	2.229.010
Bangun Purba	28.091.860	-	26.919.490
Galang	-	-	-
Tanjung Morawa	410.198.770	7.339.350	6.211.120
Patumbak	9.615.000	-	-
Deli Tua	-	-	-
Sunggal	-	-	-
Hampan Perak	163.610.250	723.600	17.808.470
Labuhan Deli	-	-	-
Percut Sei Tuan	39.564.240	-	923.360
Batang Kuis	-	-	-
Pantai Labu	34.279.120	-	10.576.870
Beringin	12.753.780	1.664.240	4.775.440
Lubuk Pakam	1.601.889.000	32.179.710	1.182.990.670
Pagar Merbau	7.659.320	-	7.095.650
<b>Deli Serdang</b>	<b>2.321.975.430</b>	<b>41.906.900</b>	<b>1.259.530.080</b>

Lanjutan Tabel/ Continued Table 6.6

Kecamatan Subdistrict	Khusus Special Gol. Khusus	Khusus Special Air Curah	Jumlah Total
(1)	(9)	(10)	(11)
Gunung Meriah			
Sinembah Tanjung Muda Hulu			199.345.050
Sibolangit			-
Kutalimbaru			-
Pancur Batu			-
Namo Rambe			-
Biru-Biru			-
Sinembah Tanjung Muda Hilir		5.844.400	125.622.970
Bangun Purba			1.143.767.740
Galang			-
Tanjung Morawa			2.744.826.500
Patumbak			408.567.140
Deli Tua			-
Sunggal			-
Hampan Perak			2.571.812.880
Labuhan Deli			-
Percut Sei Tuan			981.855.020
Batang Kuis			-
Pantai Labu			597.164.250
Beringin			632.760.110
Lubuk Pakam	229.680.200		9.666.192.700
Pagar Merbau		-	284.538.710
<b>Deli Serdang</b>	<b>229.680.200</b>	<b>5.844.400</b>	<b>19.356.453.070</b>

Catatan/Note: Data 2020 Tidak Tersedia/ Data 2020 Not Available

Sumber/Source: PDAM Tirta Deli Kabupaten Deli Serdang/ PDAM Tirta Deli of Deli Serdang

07

PARIWISATA  
TOURISM

<https://deliserdangkab.bps.go.id>







**PENJELASAN TEKNIS**

1. Wisatawan mancanegara (wisman) ialah setiap pengunjung yang mengunjungi suatu negara di luar tempat tinggalnya, didorong oleh satu atau beberapa keperluan tanpa bermaksud memperoleh penghasilan di tempat yang dikunjungi dan lamanya kunjungan tersebut tidak lebih dari satu tahun (12 bulan). Definisi ini mencakup 2 (dua) kategori wisatawan mancanegara, yaitu :
  - a. Wisatawan (turis) ialah setiap pengunjung seperti definisi di atas yang tinggal paling sedikit 24 jam, akan tetapi tidak lebih dari 1 (satu) tahun di tempat yang dikunjungi, dengan maksud antara lain: berlibur, rekreasi, olah raga, bisnis, menghadiri pertemuan, studi, dan kunjungan dengan alasan kesehatan.
  - b. Excursionist ialah setiap pengunjung seperti definisi di atas yang tinggal kurang dari 24 jam di tempat yang dikunjungi (termasuk "Cruise passengers"). Cruise Passengers ialah setiap pengunjung yang tiba di suatu negara di mana mereka tidak menginap di akomodasi yang tersedia di negara tersebut, misalnya dengan kapal laut.

**TECHNICAL NOTES**

1. *An International Visitor is any person visiting a country other than his usual place of residence for any reason other than for earning income in the country visited, and the length of stay is no more than one year (12 months). This definition covers two categories of foreign visitors, namely :*
  - a. *"Tourist" is any visitor staying for at least 24 hours, but no more than one year, in the country visited, with the intention of visiting, and for any of these purposes: Pleasure, recreation and sports, Business, visiting friends and relatives, missions, attending meetings, conferences, visit for health reasons and study.*
  - b. *"Excursionist" is any visitor staying less than 24 hours in the country visited including, "Cruise Passengers", i.e. visitors arriving in a country without staying in any accommodation available in the visited country.*

3. Rata-rata lama tinggal adalah rata-rata waktu tinggal wisatawan mancanegara di Indonesia untuk satu kali kunjungan.
  4. Usaha penyediaan akomodasi adalah usaha yang menyediakan pelayanan penginapan yang dapat dilengkapi dengan pelayanan pariwisata lainnya. Usaha penyediaan akomodasi dapat berupa hotel, vila, pondok wisata, bumi perkemahan, persinggahan karavan, dan akomodasi lainnya yang digunakan untuk tujuan pariwisata.
  5. Hotel adalah penyediaan akomodasi secara harian berupa kamar-kamar di dalam satu bangunan yang dapat dilengkapi dengan jasa pelayanan makan dan minum, kegiatan hiburan dan atau fasilitas lainnya. Hotel terdiri dari hotel berbintang dan hotel non- bintang.
  6. Hotel bintang adalah usaha penyediaan jasa pelayanan penginapan, makan minum serta jasa lainnya bagi umum dengan menggunakan sebagian atau seluruh bangunan. Usaha ini dikelola secara komersial serta memenuhi ketentuan persyaratan sebagai hotel bintang (termasuk berlian) yang ditetapkan dalam surat keputusan instansi yang membinanya. Misalnya hotel bintang lima, hotel bintang
3. *Average length of stay is the average stay duration of foreign visitor in Indonesia for one trip.*
  4. *The business of providing accommodation is a business that provides specialty services that can be equipped with other tourism services. It includes hotel, villa, cottage, camping, caravan stop, and other accommodation that are used for tourism purposes.*
  5. *Hotel is a daily supply of accommodation rooms within a building which can be equipped with eating and drinking services, entertainment activities and/or other facilities. Hotel consists of a classified hotel and a non-classified hotel.*
  6. *A star hotel is the business of providing an accommodation, eating and drinking as well as other services for the public by using a building or a part of a building. It is managed commercially and meets specified requirements as a star hotel (including diamonds) set forth in the decree of fostering agency. For example, five star hotel, four star hotel, and so on.*

empat dan seterusnya.

- |   |   |
|---|---|
| <p>7. Tingkat penghunian kamar hotel adalah persentase banyaknya malam kamar yang dihuni terhadap banyaknya malam kamar yang tersedia.</p>                                    | <p>7. <i>Room occupancy rate is the number of room-nights occupied divided by the number of room-nights available, multiplied by 100 percent.</i></p>                 |
| <p>8. Rata-rata lamanya tamu menginap adalah banyaknya malam tempat tidur yang terpakai (malam tamu) dengan banyaknya tamu yang menginap di hotel atau akomodasi lainnya.</p> | <p>8. <i>Average length of stay is the number of bed-nights used (guest night) divided by the number of guests coming to spend the night at the accommodation</i></p> |

<https://deliserdangkab.bps.go.id>

**ULASAN****DESCRIPTION****Hotel dan Akomodasi Lainnya****Hotel and Other Accomodation**

Banyaknya hotel/akomodasi lainnya di Deli Serdang keadaan akhir tahun 2020 tercatat sebanyak 128 unit yang terdiri dari satu hotel bintang 2, tujuh hotel bintang 3, dua hotel bintang 4 dan seratus delapan belas hotel non bintang dan akomodasi lainnya.

*The number of hotel/other accommodation in Deli Serdang at the end of 2020, there were 128 units consists of one 2-star hotels, seven 3-star hotels, two 4-star hotels and one hundred and eighteen non star hotels and other accomodations.*

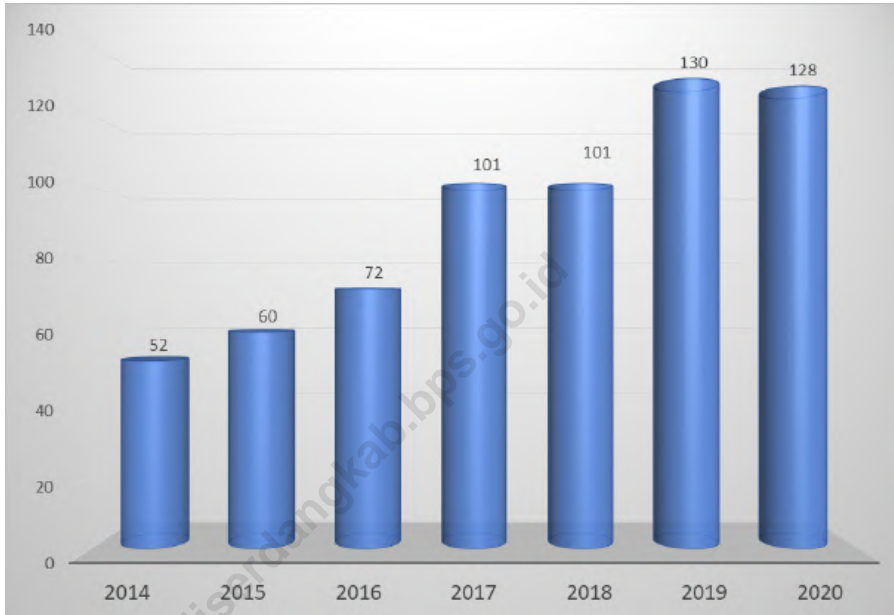
Di Kabupaten Deli Serdang, pada tahun 2020 tingkat penghunian kamar hotelnya rata-rata sebesar 15,39 persen. Kecilnya tingkat penghunian ini karena dampak ekonomi pandemi COVID19.

*In Deli Serdang Regency, in 2020 average of the hotel room occupancy rate was 15.39 percent. This low rate was impacted by COVID19 pandemic to economy.*

<https://deliserdangkab.go.id>

**Gambar**  
**Figures** 7.1

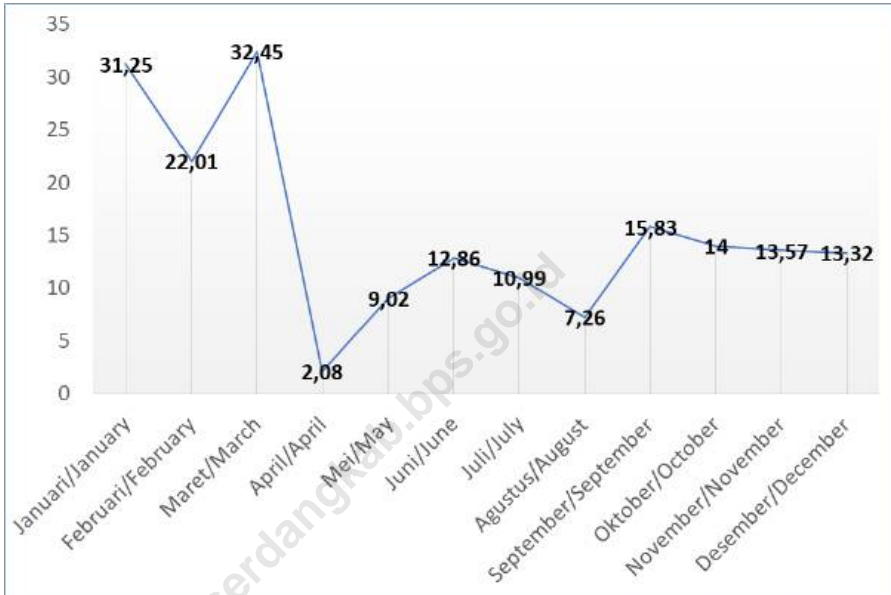
**Jumlah Hotel dan Akomodasi Lainnya di Kabupaten  
Deli Serdang, 2014-2020**  
*Number of Hotels and Other Accomodation of Deli  
Serdang Regency, 2014-2020*



Sumber/Source : BPS Kabupaten Deli Serdang-Survei Perusahaan/Usaha Jasa Akomodasi/  
BPS Deli Serdang Regency-Accommodation Services Establishment Survey

**Gambar 7.2**  
**Figures**

**Persentase Tingkat Penghunian Kamar Hotel**  
**Kabupaten Deli Serdang, 2020**  
*Average of Room Occupancy Rate of Hotels of Deli Serdang Regency, 2020*



Sumber/Source : BPS Kabupaten Deli Serdang-Survei Perusahaan/Usaha Jasa Akomodasi/  
BPS Deli Serdang Regency-Accommodation Services Establishment Survey

**Tabel 7.1**  
**Table**

**Jumlah Hotel dan Akomodasi Lainnya Menurut Klasifikasi di Kabupaten Deli Serdang, 2013-2021**  
**Number of Hotel and Other Accommodations by Classification in Deli Serdang Regency, 2013-2021**

Tahun Year	Hotel Hotel				Hotel Non Bintang dan akomodasi lainnya Non Star Hotel and Other Accommodations	Total Total
	Bintang 1 1 Star	Bintang 2 2 Star	Bintang 3 3 Star	Bintang 4 4 Star		
(1)	(2)	(3)	(4)	(5)	(6)	(7)
2013	-	-	1	-	64	65
2014	-	-	1	-	51	52
2015	-	1	1	-	58	60
2016	-	-	2	-	70	72
2017	-	1	5	2	93	101
2018	-	1	5	2	93	101
2019	-	1	7	3	119	130
2020	-	1	7	2	118	128
2021						

Catatan/Note: -

Sumber/Source: BPS Kabupaten Deli Serdang-Survei Perusahaan/Usaha Jasa Akomodasi /BPS Deli Serdang Regency-Accommodation Services Establishment Survey



**Tabel**  
**Table** 7.2**Jumlah Hotel dan Akomodasi Lainnya Menurut  
Kecamatan di Kabupaten Deli Serdang, 2017-2021**  
**Number of Hotel and Other Accomodations by Subdistricts  
in Deli Serdang Regency, 2017-2021**

Kecamatan Subdistrict	2017	2018	2019	2020	2021
(1)	(2)	(3)	(4)	(5)	
Gunung Meriah	-	-	-	-	
Sinembah Tanjung Muda Hulu	-	-	-	-	
Sibolangit	40	40	43	42	
Kutalimbaru	-	-	-	-	
Pancur Batu	24	24	35	35	
Namo Rambe	2	2	3	3	
Biru-Biru	8	8	10	10	
Sinembah Tanjung Muda Hilir	-	-	-	-	
Bangun Purba	-	-	-	-	
Galang	-	-	-	-	
Tanjung Morawa	3	3	3	3	
Patumbak	1	1	5	5	
Deli Tua	1	1	1	1	
Sunggal	8	8	11	11	
Hamparan Perak	1	1	1	1	
Labuhan Deli	-	-	-	-	
Percut Sei Tuan	4	4	4	4	
Batang Kuis	6	6	9	8	
Pantai Labu	-	-	-	-	
Beringin	1	1	2	2	
Lubuk Pakam	1	1	1	1	
Pagar Merbau	1	1	2	2	
<b>Kabupaten Deli Serdang</b>	<b>101</b>	<b>101</b>	<b>130</b>	<b>128</b>	

Catatan/Note: -

Sumber/Source: BPS Kabupaten Deli Serdang-Survei Perusahaan/Usaha Jasa Akomodasi /BPS Deli Serdang Regency-Accommodation Services Establishment Survey

**Tabel**  
**Table** 7.3

**Rata-rata Lama Menginap Tamu Asing dan Tamu  
Domestik Menurut Bulan di Kabupaten Deli Serdang  
(hari), 2021**  
*Average Length of Stay of Foreign and Domestic Visitors by  
Month in Deli Serdang Regency (day), 2021*

<b>Bulan Month</b>	<b>Wisatawan Mancanegara Foreign Visitor</b>	<b>Wisatawan Domestik Domestic</b>	<b>Jumlah Total</b>
(1)	(2)	(3)	(4)
Januari / January			
Pebruari / February			
Maret / March			
April / April			
Mei / May			
Juni / June			
Juli / July			
Agustus / August			
September / September			
Oktober / October			
Nopember / November			
Desember / December			
<b>Jumlah / Total</b>			

Catatan/Note: -

Sumber/Source: BPS Kabupaten Deli Serdang-Survei Perusahaan/Usaha Jasa Akomodasi /BPS Deli Serdang Regency-Accommodation Services Establishment Survey

**Tabel**  
**Table** 7.4**Persentase Tingkat Penghunian Kamar Hotel Menurut Bulan di Kabupaten Deli Serdang, 2021**  
**Room Occupancy Rate of Hotels by Type Month in Deli Serdang Regency, 2021**

<b>Bulan</b> <b>Month</b>	<b>Persentase</b> <b>Rate</b>
(1)	(2)
Januari / January	
Pebruari / February	
Maret / March	
April / April	
Mei / May	
Juni / June	
Juli / July	
Agustus / August	
September / September	
Oktober / October	
Nopember / November	
Desember / December	
<b>Jumlah / Total</b>	

Catatan/Note: -

Sumber/Source: BPS Kabupaten Deli Serdang-Survei Perusahaan/Usaha Jasa Akomodasi /BPS Deli Serdang Regency-Accommodation Services Establishment Survey

**Tabel**  
**Table** 7.5

**Jumlah Destinasi Pariwisata Menurut Kecamatan di  
Kabupaten Deli Serdang, 2019-2021**  
*Number of Destination Tourism List by Subdistrict in Deli  
Serdang Regency, 2019-2021*

Kecamatan Subdistrict	2019	2020	2021
(1)	(2)	(3)	(4)
Gunung Meriah	2	2	3
Sinembah Tanjung Muda Hulu	7	7	6
Sibolangit	45	45	44
Kutalimbaru	11	11	10
Pancur Batu	8	8	10
Namo Rambe	11	11	12
Biru-Biru	11	11	5
Sinembah Tanjung Muda Hilir	1	1	1
Bangun Purba	3	3	2
Galang	-	-	-
Tanjung Morawa	2	2	5
Patumbak	2	2	4
Deli Tua	-	-	-
Sunggal	1	1	1
Hampan Perak	5	5	3
Labuhan Deli	1	1	1
Percut Sei Tuan	-	-	2
Batang Kuis	-	-	2
Pantai Labu	11	11	10
Beringin	-	-	-
Lubuk Pakam	4	4	5
Pagar Merbau	-	-	-
<b>Deli Serdang</b>	<b>125</b>	<b>125</b>	<b>126</b>

**Tabel**  
**Table** 7.6**Data Teknis Dinas Kebudayaan dan Pariwisata Kabupaten  
Deli Serdang, 2018-2020**  
*Technical Data of the Department of Culture and Tourism of  
Deli Serdang Regency, 2018-2020*

<b>Kecamatan Subdistrict</b>	<b>2019</b>	<b>2020</b>	
(1)	(2)	(3)	(4)
<b>PEMUDA</b>			
Jumlah Organisasi Pemuda	62	74	74
Jumlah Kegiatan Kepemudaan	4	6	2
Gelanggang/Balai Remaja (selain milik swasta)	8	8	6
<b>OLAHRAGA</b>			
Jumlah Organisasi Olahraga	31	39	39
Jumlah Olahraga Unggulan	16	16	16
Jumlah Club Olahraga	242	533	533
Jumlah Kegiatan Olahraga	35	5	9
Jumlah Gedung Olahraga	40	40	40
Jumlah Lapangan Olahraga	465	465	465
<b>KEBUDAYAAN</b>			
Jumlah Organisasi Etnis	13	13	20
Jumlah Grup Kesenian	136	145	136
Jumlah Kegiatan Seni Budaya	6	8	8
Jumlah Cagar Budaya/Situs	2	2	10
Jumlah Sarana Penyelenggaraan Seni Budaya	13	18	18
<b>PARIWISATA</b>			
Jumlah Organisasi Kelompok Wisata	50	36	45
Jumlah Lokasi Wisata	124	162	128
Jumlah Kunjungan Ke Tempat Wisata	2.248.305	768.221	1.010.057
Jumlah Restoran/Rumah Makan	296	296	110
Jumlah Kegiatan Pengunjung Pariwisata	-	-	-
Jumlah Hotel	135	136	85
Partisipasi Promosi Pariwisata dalam dan luar	3	-	3
Sosialisasi Sapta Pesona	6	1	1

Sumber/Source: Dinas Kepemudaan, Olahraga, Kebudayaan dan Pariwisata Kabupaten Deli Serdang /Department of Youth, Sports, Culture and Tourism Deli Serdang Regency

08

**TRANSPORTASI DAN KOMUNIKASI**  
**TRANSPORTATION AND COMMUNICATION**

**Panjang jalan di  
Kabupaten Deli Serdang  
3.670,707 km**

<https://deliserdangkab.bps.go.id>





**PENJELASAN TEKNIS**

1. Jalan adalah prasarana transportasi darat yang meliputi segala bagian jalan, termasuk bangunan pelengkap dan perlengkapannya yang diperuntukkan bagi lalu lintas, yang berada pada permukaan tanah, di atas permukaan tanah, di bawah permukaan tanah dan atau air, serta di atas permukaan air, kecuali jalan kereta api, jalan lori, dan jalan kabel.
2. Kendaraan atau angkutan atau wahana adalah alat transportasi, baik yang digerakkan oleh mesin maupun oleh makhluk hidup. Kendaraan ini biasanya buatan manusia (mobil, motor, kereta, perahu, dan pesawat), tetapi ada yang bukan buatan manusia dan masih bisa disebut kendaraan, seperti gunung es dan batang pohon yang mengambang.
3. Bongkar Muat adalah salah satu kegiatan yang dilakukan dalam proses forwarding (pengiriman) barang.
4. Pos adalah bagian dari sistem pos yaitu sebuah metode yang digunakan untuk mengirimkan informasi atau suatu objek, di mana untuk dokumen tertulis biasanya dikirimkan dengan

**TECHNICAL NOTES**

1. *The road is a land transport infrastructure covering all parts of the road, including complementary buildings and equipment intended for traffic, which is at ground level, above ground, below ground and / or water, as well as on the surface of the water, except railways, roads lorries, and road cable.*
2. *Vehicle or transportation or the vehicle is a means of transportation, both driven by the engine or by living things. These vehicles are typically man-made (cars, motorcycles, trains, boats, and aircraft), but there are not man-made and still be called a vehicle, such as icebergs and floating tree trunk.*
3. *Unloading is one of the activities carried out in the process of forwarding (delivery) of goods.*
4. *Post is part of the postal system, a method that is used to transmit information or an object, in which for the written documents are usually delivered with a sealed envelope or a package for other*



amplop tertutup atau berupa paket untuk bendabenda yang lain, pengirimannya mampu menjangkau seluruh wilayah di dunia.

*objects, the delivery is able to reach all regions of the world.*

<https://deliserdangkab.bps.go.id>

**ULASAN**

Panjang jalan di seluruh wilayah Kabupaten Deli Serdang pada tahun 2020 mencapai 3.932,536 kilometer. Panjang jalan yang berada di bawah wewenang negara adalah 141,349 kilometer, di bawah wewenang provinsi adalah 120,480 kilometer dan sisanya di bawah wewenang kabupaten sebanyak 3.670,707 kilometer.

Di era globalisasi ini, peranan sektor pos dan telekomunikasi sangatlah penting, kemajuan teknologi telekomunikasi akan meningkatkan arus informasi sehingga arus berita, informasi dan data berjalan lancar.

Pada tahun 2020, banyaknya surat yang dikirim dan diterima melalui kantor pos dan giro menurut jenis surat diantaranya adalah surat biasa terkirim sebanyak 3.600 surat dengan tujuan dalam negeri dan 15 surat dengan tujuan luar negeri, surat ekspres terkirim sebanyak 4.124 surat, surat kilat khusus terkirim sebanyak 30.011 surat. Jumlah kantor pos pembantu pada 2020 masih sama dengan tahun sebelumnya, yaitu 17 kantor.

**DESCRIPTION**

*The length of roads throughout the district of Deli Serdang on 2020 reached 3,932.536 kilometers. The length of roads that are under the authority of the state is 141.349 kilometers, under the authority of the province was 120,480 kilometers and the rest under the authority of the district as much as 3,670.707 kilometers.*

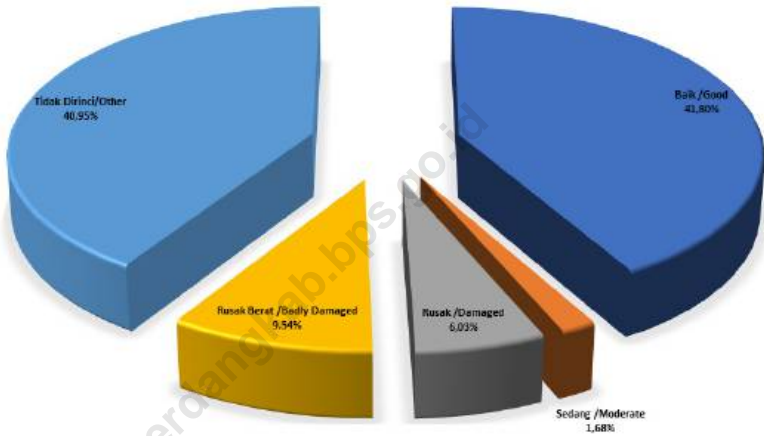
*In this globalization era, the role of the postal and telecommunications sector is important. Advancement of telecommunications technology will improve the flow of information so that the flow of news, information and data running smoothly.*

*By 2020, the number of letters sent and received through the post office and giro by mailing them are ordinary letter sent as many as 3,600 letters to domestic destination and 15 letters to overseas destinations, express mail ordinary sent as many as 4,124 letters, mail special delivery sent as many as 30.011 letters. The number of auxiliary post offices in 2020 was the same as in previous year, namely 17 offices.*



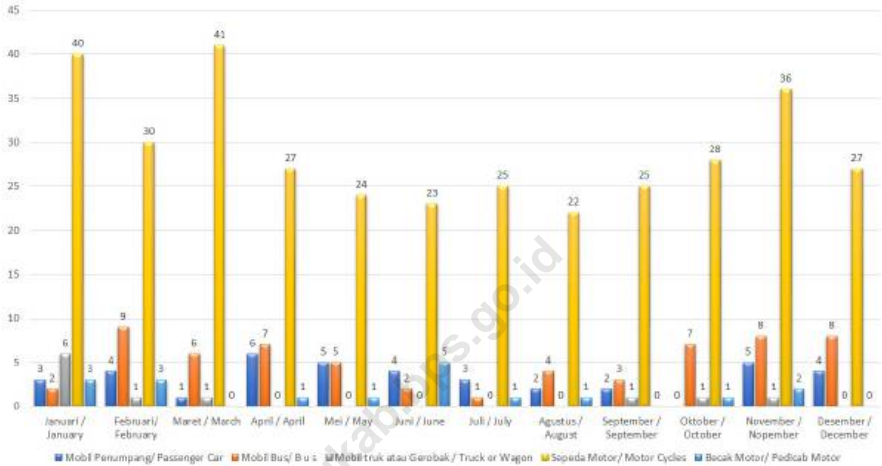
**Gambar** 8.1  
**Figures**

**Persentase Jalan Kabupaten Menurut Kondisi Jalan di Kabupaten Deli Serdang, 2020**  
*Percentage of Regency Road by Road Condition in Deli Serdang Regency, 2020*



Sumber/Source : Dinas Pekerjaan Umum dan Penataan Ruang Kabupaten Deli Serdang/  
*Public Works Service and Spatial Planning of Deli Serdang Regency*

**Gambar 8.2** Jumlah Kendaraan Bermotor yang Terlibat Kecelakaan Lalu Lintas Menurut Jenis Kendaraan (unit), 2020  
**Figures** Number Of Traffic Accident Involved (unit) by Type of Vehicle (unit), 2020



Sumber/Source : Polres Kabupaten Deli Serdang/  
 Police Command of Deli Serdang Regency

## 8.1 TRANSPORTASI TRANSPORTATION

**Tabel 8.1.1 Panjang Jalan Negara, Provinsi dan Kabupaten Menurut Konstruksi Permukaan di Kabupaten Deli Serdang (km), 2021**  
*Road Length of State, Propincial and Regency by Surface Construction in Deli Serdang Regency (km), 2021*

Konstruksi Permukaan Jalan <i>Road Surface Construction</i>	Pemerintahan yang Berwenang Mengelola <i>Level of Government Authority</i>			Jumlah <i>Total</i>
	Negara <i>State</i>	Provinsi <i>Province</i>	Kabupaten <i>Regency</i>	
(1)	(2)	(3)	(4)	(5)
a. Aspal /Asphalted	141.349	109.090	1,638.138	1,888.577
b. Kerikil /Gravel	-	11.390	303.620	315.010
c. Batu/Stone	-	-	-	-
d. Beton/Concrete	-	-	118.534	118.534
e. Tanah /Earth	-	-	-	-
f. Tidak dirinci	-	-	1,610.415	1.610,415
<b>Kabupaten Deli Serdang</b>	<b>141.349</b>	<b>120.480</b>	<b>3,670.707</b>	<b>3.932,536</b>

Sumber/Source: Dinas Sumber Daya Air, Bina Marga dan Bina Konstruksi Kabupaten Deli Serdang

**Tabel 8.1.2** Panjang Jalan Negara, Provinsi dan Kabupaten Menurut Kondisi Jalan di Kabupaten Deli Serdang (km), 2021  
**Table** Road Length of State, Propincial and Regency by Road Condition in Deli Serdang Regency (km), 2021

Kondisi Jalan Road Condition	Pemerintahan yang Berwenang Mengelola Level of Government Authority			Jumlah Total
	Negara State	Provinsi Province	Kabupaten Regency	
(1)	(2)	(3)	(4)	(5)
a. Baik /Good	131,399	82,090	1.450,819	1.664,308
b. Sedang /Moderate	-	10,000	57,095	67,095
c. Rusak /Damaged	9,950	16,390	208,418	234,758
d. Rusak Berat /Badly Damaged	-	12,000	343,690	355,960
e. Tidak Dirinci/Other	-	-	1.610,415	1.610,415
<b>Kabupaten Deli Serdang</b>	<b>141,349</b>	<b>120,480</b>	<b>3.670,707</b>	<b>3.932536</b>

Sumber/Source: Dinas Sumber Daya Air, Bina Marga dan Bina Konstruksi Kabupaten Deli Serdang

**Tabel 8.1.3** Panjang Jalan Negara, Provinsi dan Kabupaten Menurut Kelas Jalan di Kabupaten Deli Serdang (km), 2021  
**Table** Road Length of State, Propincial and Regency by Class of Road in Deli Serdang Regency (km), 2021

Konstruksi Permukaan Jalan Road Surface Construction	Pemerintahan yang Berwenang Mengelola Level of Government Authority			Jumlah Total
	Negara State	Provinsi Province	Kabupaten Regency	
(1)	(2)	(3)	(4)	(5)
a. Kelas I/1 st Class	-	-	-	-
b. Kelas II/2 nd Class	141.349	-	-	141.349
c. Kelas III/3 rd Class	-	120.480	2,060.292	2,180.772
d. Kelas Khusus/Special Class	-	-	-	-
e. Tidak Diperinci/Other Class	-	-	1,610.415	1,610.415
<b>Kabupaten Deli Serdang</b>	<b>141.349</b>	<b>120.480</b>	<b>3,670.707</b>	<b>3,932.536</b>

Sumber/Source: Dinas Sumber Daya Air, Bina Marga dan Bina Konstruksi Kabupaten Deli Serdang



**Tabel 8.1.4** Panjang Jalan Kabupaten Menurut Konstruksi Permukaan di Kabupaten Deli Serdang (km), 2018-2021  
**Table** Road Length of Regency by Surface Construction in Deli Serdang Regency (km), 2018-2021

Konstruksi Permukaan Jalan Road Surface Construction	2018	2019	2020	2021
(1)	(2)	(3)	(4)	(5)
a. Aspal /Asphalted	2 016,590	2 012,784	1 626,282	1,638.138
b. Kerikil /Gravel	7,687	7,687	315,476	303.620
c. Batu/Stone	3,295	3,295	-	-
d. Beton/Concrete	32,720	36,526	118,534	118.534
e. Tanah /Earth	-	-	-	-
f. Tidak dirinci	1 610,415	1 610,415	1.610,415	1,610.415
<b>Kabupaten Deli Serdang</b>	<b>3 670,707</b>	<b>3 670,707</b>	<b>3 670,707</b>	<b>3,670.707</b>

Sumber/Source: Dinas Sumber Daya Air, Bina Marga dan Bina Konstruksi Kabupaten Deli Serdang

**Tabel 8.1.5** Panjang Jalan Kabupaten Menurut Konstruksi Permukaan di Kabupaten Deli Serdang (km), 2018-2021  
**Table** Road Length of Regency by Surface Construction in Deli Serdang Regency (km), 2018-2021

Konstruksi Permukaan Jalan Road Surface Construction	2018	2019	2020	2021
(1)	(2)	(3)	(4)	(5)
a. Baik /Good	1 098,315	1 138,965	1 430,308	1,450.819
b. Sedang /Moderate	305,843	305,506	56,051	57.095
c. Rusak /Damaged	620,421	572,775	210,912	208.418
d. Rusak Berat /Badly Damaged	35,713	43,046	363,021	343.960
e. Tidak Dirinci/Other	1 610,415	1 610,415	1 610,415	1,610.415
<b>Kabupaten Deli Serdang</b>	<b>3 670,707</b>	<b>3 670,707</b>	<b>3 670,707</b>	<b>3,670.707</b>

Sumber/Source: Dinas Sumber Daya Air, Bina Marga dan Bina Konstruksi Kabupaten Deli Serdang

**Tabel 8.1.6** Panjang Jalan Kabupaten Menurut Konstruksi Permukaan di Kabupaten Deli Serdang (km), 2018-2021  
**Table** Road Length of Regency by Surface Construction in Deli Serdang Regency (km), 2018-2021

Konstruksi Permukaan Jalan <i>Road Surface Construction</i>	2018	2019	2020	2021
(1)	(2)	(3)	(4)	(5)
a. Kelas I/1 st Class	-	-	-	-
b. Kelas II/2 nd Class	-	-	-	-
c. Kelas III/3 rd Class	2 060,292	2 060,292	2.060,292	2,060.292
d. Kelas Khusus/Special Class	-	-	-	-
e. Tidak Diperinci/Other Class	1 610,415	1 610,415	1.610,415	1,610.415
<b>Kabupaten Deli Serdang</b>	<b>3 670,707</b>	<b>3 670,707</b>	<b>3 670,707</b>	<b>3,670.707</b>

Sumber/Source: Dinas Sumber Daya Air, Bina Marga dan Bina Konstruksi Kabupaten Deli Serdang

**Tabel 8.1.7**  
**Table****Panjang Jalan Menurut Kecamatan dan Pemerintahan yang Berwenang Mengelolanya di Kabupaten Deli Serdang (km), 2021**  
***Length of Roads by Subdistrict and Type of Road Surface in Deli Serdang Regency (km), 2021***

Kecamatan <i>Subdistrict</i>	Pemerintahan yang Berwenang Mengelola <i>Level of Government Authority</i>			Jumlah <i>Total</i>
	<i>Negara</i> <i>State</i>	<i>Propinsi</i> <i>Province</i>	<i>Kabupaten</i> <i>Regency</i>	
(1)	(2)	(3)	(4)	(5)
Gunung Meriah	-	18.516	13.627	29.368
Sinembah Tanjung Muda Hulu	-	21.680	89.645	90.023
Sibolangit	23.289	-	102.514	90.836
Kutalimbaru	-	-	195.067	171.245
Pancur Batu	16.083	-	197.270	224.573
Namo Rambe	-	-	114.425	135.933
Biru-Biru	-	7.963	150.979	176.945
Sinembah Tanjung Muda Hilir	-	15.904	127.191	124.055
Bangun Purba	-	14.545	78.080	85.045
Galang	-	25.003	96.786	121.848
Tanjung Morawa	23.785	-	328.472	362.836
Patumbak	-	3.153	112.030	131.531
Deli Tua	-	5.776	48.484	59.059
Sunggal	13.037	-	367.653	416.239
Hampan Perak	11.069	-	429.337	448.399
Labuhan Deli	-	-	136.282	153.939
Percut Sei Tuan	18.721	-	477.478	464.074
Batang Kuis	12.703	-	144.931	169.814
Pantai Labu	-	-	102.786	111.268
Beringin	9.637	-	123.913	102.012
Lubuk Pakam	13.025	3.036	123.040	154.088
Pagar Merbau	-	4.904	110.718	109.405
<b>Deli Serdang</b>	<b>141,349</b>	<b>120,480</b>	<b>3.670,707</b>	<b>3.932,536</b>

Sumber/Source: Dinas Sumber Daya Air, Bina Marga dan Bina Konstruksi Kabupaten Deli Serdang

**Tabel 8.1.8** Panjang Jalan Menurut Kecamatan dan Jenis Permukaan Jalan di Kabupaten Deli Serdang (km), 2021  
**Table** Length of Roads by Subdistrict and Type of Road Surface in Deli Serdang Regency (km), 2021

Kecamatan Subdistrict	Jenis Permukaan Type of Surface					Jumlah Total
	Aspal Asphalted	Kerikil Gravel	Batu Stone	Beton Concrete	Tidak Dirinci Unclassified	
(1)	(2)	(3)	(4)	(5)	(6)	(7)
Gunung Meriah	3.535	3.020	-	2.324	-	4.748
Sinembah Tanjung Muda Hulu	27.340	9.230	-	5.370	-	47.705
Sibolangit	26.083	10.984	-	20.620	-	44.827
Kutalimbaru	66.757	28.042	-	2.355	-	97.913
Pancur Batu	91.834	10.938	-	10.556	-	83.942
Namo Rambe	40.901	2.345	-	-	-	71.179
Biru-Biru	54.243	18.551	-	3.776	-	74.409
Sinembah Tanjung Muda Hilir	53.779	18.601	-	1.652	-	53.159
Bangun Purba	32.230	12.290	-	1.690	-	31.870
Galang	59.036	4.645	-	1.920	-	31.185
Tanjung Morawa	153.184	25.247	-	7.648	-	142.393
Patumbak	35.830	-	-	1.230	-	74.970
Deli Tua	22.743	1.325	-	4.762	-	19.654
Sunggal	180.081	16.362	-	8.340	-	162.870
Hampanan Perak	154.568	50.735	-	2.703	-	221.331
Labuhan Deli	38.449	20.631	-	9.647	-	67.555
Percut Sei Tuan	278.137	33.781	-	24.970	-	140.590
Batang Kuis	63.161	6.078	-	3.569	-	72.123
Pantai Labu	57.620	0.554	-	0.380	-	44.232
Beringin	78.612	12.490	-	0.320	-	32.491
Lubuk Pakam	76.407	0.583	-	2.224	-	43.826
Pagar Merbau	43.608	17.188	-	2.478	-	47.444
<b>Deli Serdang</b>	<b>1.638,138</b>	<b>303,620</b>	<b>0,000</b>	<b>118,534</b>	<b>0,000</b>	<b>1.610,415</b>

Sumber/Source: Dinas Sumber Daya Air, Bina Marga dan Bina Konstruksi Kabupaten Deli Serdang

**Tabel 8.1.9** Panjang Jalan Menurut Kecamatan dan Kondisi Jalan di Kabupaten Deli Serdang (km), 2021  
**Table** Length of Roads by Subdistrict and Road Condition in Deli Serdang Regency (km), 2021

Kecamatan Subdistrict	Kondisi Jalan Road Condition					Jumlah Total
	Baik Good	Sedang Moderate	Rusak Damaged	Rusak Berat Badly Damaged	Tidak Dirinci Unclassified	
(1)	(2)	(3)	(4)	(5)	(6)	(7)
Gunung Meriah	4.439	-	1.500	2.940	4.748	13.627
Sinembah Tanjung Muda Hulu	32.400	0.110	-	9.430	47.705	89.645
Sibolangit	24.553	8.444	3.001	21.689	44.827	102.514
Kutalimbaru	57.495	2.004	2.871	34.784	97.913	195.067
Pancur Batu	78.611	2.077	17.388	15.252	83.942	197.270
Namo Rambe	33.190	2.802	2.989	4.265	71.179	114.425
Biru-Biru	16.626	2.631	17.191	40.122	74.409	150.979
Sinembah Tanjung Muda Hilir	43.540	1.100	8.144	21.248	53.159	127.191
Bangun Purba	34.270	-	0.200	11.740	31.870	78.080
Galang	50.571	0.410	8.980	5.640	31.185	96.786
Tanjung Morawa	136.163	3.095	18.839	27.982	142.393	328.472
Patumbak	35.960	0.090	1.010	-	74.970	112.030
Deli Tua	16.038	0.620	10.357	1.815	19.654	48.484
Sunggal	157.995	6.753	12.455	27.580	162.870	367.653
Hampan Perak	136.435	0.410	45.987	25.174	221.331	429.337
Labuhan Deli	39.098	0.951	6.876	21.802	67.555	136.282
Percut Sei Tuan	245.106	20.813	35.464	35.505	140.590	477.478
Batang Kuis	64.670	0.717	1.048	6.373	72.123	144.931
Pantai Labu	55.765	0.925	0.620	1.244	44.232	102.786
Beringin	75.663	0.800	2.376	12.583	32.491	123.913
Lubuk Pakam	69.850	0.503	8.078	0.783	43.826	123.040
Pagar Merbau	42.381	1.840	3.044	16.009	47.444	110.718
<b>Deli Serdang</b>	<b>1.450.819</b>	<b>57.095</b>	<b>208.418</b>	<b>343.960</b>	<b>1.610.415</b>	<b>3.670.707</b>

Sumber/Source: Dinas Sumber Daya Air, Bina Marga dan Bina Konstruksi Kabupaten Deli Serdang

**Tabel 8.1.10** Banyaknya Jembatan dan Panjang Jembatan Menurut Kecamatan di Kabupaten Deli Serdang, 2021  
**Table** **Total and Length of Bridge by Subdistrict in Deli Serdang Regency, 2021**

Kecamatan Subdistrict	Jembatan (buah)/ Number of Bridge	Panjang Jembatan (M)/ Length of Bridge
(1)	(2)	(3)
Gunung Meriah	17 Buah	67.30 M
Sinembah Tanjung Muda Hulu	50 Buah	351.80 M
Sibolangit	143 Buah	681.20 M
Kutalimbaru	71 Buah	359.60 M
Pancur Batu	106 Buah	436.00 M
Namo Rambe	79 Buah	337.30 M
Biru-Biru	1 Buah	1.50 M
Sinembah Tanjung Muda Hilir	55 Buah	321.30 M
Bangun Purba	57 Buah	232.50 M
Galang	126 Buah	408.30 M
Tanjung Morawa	341 Buah	1,006.80 M
Patumbak	96 Buah	340.60 M
Deli Tua	125 Buah	380.80 M
Sunggal	386 Buah	1,049.70 M
Hampan Perak	187 Buah	789.00 M
Labuhan Deli	223 Buah	670.25 M
Percut Sei Tuan	452 Buah	2.00 M
Batang Kuis	208 Buah	709.70 M
Pantai Labu	174 Buah	871.40 M
Beringin	257 Buah	777.70 M
Lubuk Pakam	160 Buah	344.10 M
Pagar Merbau	195 Buah	426.00 M
<b>Deli Serdang</b>	<b>3.509 Buah</b>	<b>10.564,85 M</b>

Sumber/Source: Dinas Sumber Daya Air, Bina Marga dan Bina Konstruksi Kabupaten Deli Serdang

**Tabel 8.1.11 Panjang Jembatan yang Diperbaiki Menurut Kecamatan dan Sumber Dana di Kabupaten Deli Serdang, 2021**  
**Length of Renovation of Bridge by Subdistrict in Deli Serdang Regency, 2021**

Kecamatan Subdistrict	APBD		APBD Provinsi/APBN	
	Unit Unit	Panjang Length (m)	Unit Unit	Panjang Length (m)
(1)	(2)	(3)	(4)	(5)
Gunung Meriah	6	64.1	-	-
Sinembah Tanjung Muda Hulu	26	196.7	-	-
Sibolangit	39	448.8	-	-
Kutalimbaru	30	286.8	-	-
Pancur Batu	37	334.4	-	-
Namo Rambe	22	277.9	-	-
Biru-Biru	13	76.0	-	-
Sinembah Tanjung Muda Hilir	26	270.0	-	-
Bangun Purba	18	200.0	-	-
Galang	9	79.0	-	-
Tanjung Morawa	53	370.0	-	-
Patumbak	9	73.9	-	-
Deli Tua	5	41.5	-	-
Sunggal	25	140.1	-	-
Hampan Perak	30	210.4	-	-
Labuhan Deli	5	76.0	-	-
Percut Sei Tuan	21	183.9	-	-
Batang Kuis	23	155.4	-	-
Pantai Labu	16	211.6	-	-
Beringin	18	89.1	-	-
Lubuk Pakam	5	22.0	-	-
Pagar Merbau	25	130.0	-	-
<b>Deli Serdang</b>	<b>461</b>	<b>3.937,6</b>	-	-

Sumber/Source: Dinas Sumber Daya Air, Bina Marga dan Bina Konstruksi Kabupaten Deli Serdang



**Tabel 8.1.12** Jumlah Kendaraan Bermotor yang Terdaftar di Polres Deli Serdang Dirinci Perbulan dan Jenis Kendaraan (unit), 2021  
**Table** *Number of Motorized Vehicles Registered at the Deli Serdang Police, Detailed by Month and Type of Vehicle (unit), 2021*

Bulan Month	Jenis Kendaraan Type of Vehicle				
	Mobil Penumpang Passenger Car	Mobil Bus Bus	Mobil truk / Gerobak Truck Wagon	Sepeda Motor Motor Cycles	Becak Bermotor Motorized Rickshaw
(1)	(2)	(3)	(4)	(5)	(6)
Januari / January	1.217	9	518	5.624	0
Februari/ February	1.150	29	698	5.420	4
Maret / March	1.438	11	511	6.180	6
April / April	1.334	3	412	4.920	11
Mei / May	1.317	0	204	4.405	4
Juni / June	1.519	0	240	5.260	3
Juli / July	1.698	0	283	5.959	3
Agustus /August	1.550	1	184	6.014	5
September /September	1.711	3	323	6.170	1
Oktober /October	1.865	2	283	6.478	3
November /November	2.587	5	495	7.413	4
Desember /December	3.254	6	440	8.290	5
<b>Jumlah/Total</b>	<b>20.640</b>	<b>69</b>	<b>4.591</b>	<b>72.133</b>	<b>49</b>

Sumber/Source: : Polresta Deli Serdang/City Resort Police of Deli Serdang

**Tabel 8.1.13** Jumlah Kendaraan Bermotor yang Terlibat Kecelakaan Lalu Lintas Dirinci Perbulan dan Jenis Kendaraan (unit), 2021  
**Table** Number of Traffic Accident Involved (unit) by month and Type of Vehicle (unit), 2021

Bulan Month	Jenis Kendaraan Type of Vehicle				
	Mobil Penumpang Passenger Car	Mobil Bus B u s	Mobil truk / Gerobak Truck Wagon	Sepeda Motor Motor Cycles	Becak Bermotor Motorized Rickshaw
(1)	(2)	(3)	(4)	(5)	(6)
Januari / January	3	0	7	33	0
Februari/ February	4	0	7	32	0
Maret / March	8	0	5	40	0
April / April	2	0	5	40	0
Mei / May	3	0	4	37	0
Juni / June	3	0	6	26	0
Juli / July	5	0	6	37	0
Agustus / August	3	0	15	38	0
September / September	3	0	4	47	0
Oktober / October	3	0	10	31	0
November / November	4	0	4	31	0
Desember / December	5	0	3	46	0
<b>Jumlah/Total</b>	<b>46</b>	<b>0</b>	<b>76</b>	<b>438</b>	<b>0</b>

Sumber/Source: : Polresta Deli Serdang/City Resort Police of Deli Serdang

**Tabel 8.1.14** Kecelakaan dan Korban Lalu Lintas dan Kerugian Material dirinci Perbulan di Kabupaten Deli Serdang, 2021  
**Table** *Number of Traffic Accident and Damage by month in Deli Serdang Regency, 2021*

Bulan Month	Banyaknya Kecelakaan Number of Accident	Meninggal Dunia Death	Luka Berat Seriously Injured	Luka Ringan Lightly Injured	Kerugian Material Material Damage (Rp. 000)
(1)	(2)	(3)	(4)	(5)	(6)
Januari / January	26	9	0	44	Rp. 28.500.000
Februari/ February	31	15	0	32	Rp. 15.500.000
Maret / March	29	11	0	28	Rp. 26.600.000
April / April	31	13	0	36	Rp. 19.700.000
Mei / May	25	5	0	37	Rp. 19.600.000
Juni / June	23	11	0	23	Rp. 19.450.000
Juli / July	26	4	2	44	Rp. 16.050.000
Agustus /August	35	10	1	43	Rp. 92.000.000
September /September	36	6	2	40	Rp. 10.800.000
Oktober /October	31	17	3	28	Rp. 13.950.000
November /November	26	10	1	30	Rp. 28.500.000
Desember /December	34	12	1	51	Rp. 18.950.000
<b>Jumlah/Total</b>	<b>353</b>	<b>123</b>	<b>10</b>	<b>436</b>	<b>Rp.309.600.000</b>

Sumber/Source: : Polresta Deli Serdang/City Resort Police of Deli Serdang

**Tabel 8.1.15** Jumlah Armada Aktif Mobil Angkutan Pedesaan (MPU) Menurut Status Perusahaan di Kabupaten Deli Serdang, 2018-2021  
**Table** Number of Active Unit of Public Bus by Company Status in Deli Serdang Regency, 2018-2021

Status Perusahaan <i>Company Status</i>	Jumlah Armada <i>Total Unit</i>			
	2018	2019	2020	2021
(1)	(2)	(3)	(4)	(5)
Perusahaan Terbatas (PT) <i>Limited Company</i>	207	80	78	78
Commanditaire Vennootschap (CV) <i>Limited Partnership</i>	85	70	65	65
Koperasi <i>Cooperartion</i>	0	10	8	8
<b>Jumlah/Total</b>	<b>292</b>	<b>160</b>	<b>151</b>	<b>151</b>

Sumber/Source: : Dinas Perhubungan Kabupaten Deli Serdang/Department of Transportation of Deli Serdang Regency

**Tabel 8.1.16**      **Jumlah Armada Aktif Mobil Angkutan Barang di**  
**Table**                **Kabupaten Deli Serdang, 2018-2021**  
**Number of Active Unit of Cargo Transportation in Deli**  
**Serdang Regency, 2018-2021**

<b>Status Perusahaan Company Status</b>	<b>Jumlah Armada Total Unit</b>
(1)	(2)
2017	-
2018	11267
2019	11568
2020	11039
2021	11.212

Sumber/Source: : Dinas Perhubungan Kabupaten Deli Serdang/Department of Transportation of Deli Serdang Regency

**Tabel 8.1.17** Jumlah Armada Aktif Becak Bermotor (Betor) Menurut Status Perusahaan di Kabupaten Deli Serdang, 2018-2021  
**Table** Number of Active Unit Pedicab Motorized by Company Status in Deli Serdang Regency, 2018-2021

Status Perusahaan Company Status	Jumlah Armada Total Unit			
	2018	2019	2020	2021
(1)	(2)	(3)	(4)	(5)
Commanditaire Vennootschap (CV) Limited Partnership	7763	7763	7763	7763
Koperasi Cooperartion	784	784	784	784
<b>Jumlah/Total</b>	<b>8547</b>	<b>8547</b>	<b>8547</b>	<b>8547</b>

Sumber/Source: : Dinas Perhubungan Kabupaten Deli Serdang/Department of Transportation of Deli Serdang Regency

**Tabel 8.1.18** Jumlah Armada Aktif MPU Pada Terminal di Kabupaten Deli Serdang, 2020-2021  
**Table** *Number of Active Unit Of Cargo Transportation in Deli Serdang Regerency, 2020-2021*

Tahun/Year	Jumlah Armada/ Total Unit
(1)	(2)
2020	181.340
2021	332.000
<b>Jumlah/Total</b>	<b>513.340</b>

## 8.2 KOMUNIKASI COMMUNICATION

**Tabel 8.2.1** Jumlah Kantor Pos Pembantu Menurut Kecamatan di Kabupaten Deli Serdang, 2019-2021  
*Number of Branch Post Office by Subdistrict in Deli Serdang Regency, 2019-2021*

Kecamatan Subdistrict	2019 *	2020 *	2021
(1)	(2)	(3)	(4)
Gunung Meriah	-	-	-
Sinembah Tanjung Muda Hulu	-	-	-
Sibolangit	1	1	1
Kutalimbaru	-	-	-
Pancur Batu	1	1	1
Namo Rambe	-	-	-
Biru-Biru	-	-	-
Sinembah Tanjung Muda Hilir	-	-	-
Bangun Purba	1	1	1
Galang	1	1	1
Tanjung Morawa	1	1	1
Patumbak	-	-	-
Deli Tua	1	1	1
Sunggal	1	1	1
Hampan Perak	-	-	-
Labuhan Deli	1	1	1
Percut Sei Tuan	-	-	-
Batang Kuis	1	1	1
Pantai Labu	-	-	-
Beringin	1	1	1
Lubuk Pakam	1	1	1
Pagar Merbau	-	-	-
<b>Deli Serdang</b>	<b>11</b>	<b>11</b>	<b>11</b>

Sumber/Source: : PT Pos Indonesia (Persero) Kantor Pos dan Giro Lubuk Pakam/State Enterprise of Post of Lubuk Pakam



**Tabel 8.2.2**      **Produksi Pos Menurut Jenisnya di Kabupaten Deli Serdang, 2018-2020 \*)**  
**Table**              **Post Production by Type in Deli Serdang Regency, 2018-2020 \*)**

Jenis Kind	Satuan Metric	Tahun Year		
		2019	2020	2021
(1)	(2)	(3)	(4)	(5)
<b>Surat Pos Dalam Negeri</b>				
Biasa (perangko)	Lembar	3 600	3 950	
Surat Kilat Khusus (SKH)	Lembar	30 011	14 552	11.005
Surat Ekpress	Lembar	4 124	2 071	1683
<b>Surat Pos Luar Negeri</b>				
Biasa (EMS)	Lembar	15	17	84
Tercatat	Lembar	7	9	4
<b>Paket Pos Dalam Negeri</b>				
	Perbuatan	3 344	6 967	928
<b>Paket Pos Luar Negeri</b>				
	Perbuatan	29	51	8
<b>Wesel Pos Dikirim</b>				
	Transaksi	1 759	1 717	1290
<b>Wesel Pos Dibayar</b>				
	Transaksi	2 533	4 685	2.008

Sumber/Source: : PT Pos Indonesia (Persero) Kantor Pos dan Giro Lubuk Pakam/State Enterprise of Post of Lubuk Pakam

**Tabel 8.2.3** Kegiatan Penyebarluasan Informasi dan Komunikasi di Kabupaten Deli Serdang, 2021  
**Table** Information and Communication Dissemination Activities in Deli Serdang Regency, 2021

Bulan Month	Jumlah Kegiatan Total Activity	Pengunjung (orang) Visitor (people)
(1)	(2)	(3)
<b>PELAKSANAAN DISEMINASI INFORMASI</b>		
Media Cetak	417	1.231
Media Penyiaran	491	106.400
Media Daring	719	
Media Sosial	15.083	30.530
Media Luar Ruang	332	
<b>PENGEMBANGAN APLIKASI DAN INFRASTRUKTUR SMART CITY</b>		
Domain	1 Domain	
<b>Subdomain Badan/Dinas/Satuan</b>	<b>31 Subdomain</b>	
Subdomain Kecamatan	22 Subdomain	
Subdomain Aplikasi		
CCTV Kecamatan	22 unit ( 1 unit/ Kecamatan )	
CCTV Indoor	7 unit	
CCTV Outdoor	9 unit	
<b>Wifi Taman Buah</b>	<b>1 Akses Point</b> <b>Sabtu - Minggu (&gt;500 orang)</b> <b>Senin - Jumat (&lt;=200 orang)</b>	
Koneksi Internet (Jaringan F0)	Badan/Dinas/Satuan (31 Jaringan F0) Kecamatan (22 Jaringan F0) Puskesmas (34 Jaringan F0)	

**Lanjutan Tabel 8.2.3**

Bulan <i>Month</i>	Jumlah Kegiatan <i>Total Activity</i>	Pengunjung (orang) <i>Visitor (people)</i>
(1)	(2)	(3)
<b>Media Luar Ruang/Tercetak/Rekam</b>		
Spanduk		
Umbul-Umbul		
Baliho		
Poster		
<b>Banner</b>		
Billboard		
Video		
VCD/DVD		
<b>PENGEMBANGAN DAN PEMBERDAYAAN KELOMPOK INFORMASI MASYARAKAT (KIM)</b>		
Forum Komunikasi		
Sarana dan Prasarana		
Penyediaan bahan-bahan informasi		
Kunjungan Lapangan		
Kompetensi Dan Pemberian Penghargaan		
Media Pertunjukan Rakyat		
Pagelaran Pertunjukan Rakyat		
<b>PENGEMBANGAN APLIKASI DAN INFRASTRUKTUR SMART CITY</b>		
Domain		
Subdomain Badan/Dinas/Satuan		
Subdomain Kecamatan		
Subdomain Aplikasi		
CCTV Kecamatan		
CCTV Indoor		
CCTV Outdoor		
Wifi Taman Buah		
Koneksi Internet (Jaringan FO)		

**Lanjutan Tabel 8.2.3**

<b>Bulan Month</b>	<b>Jumlah Kegiatan Total Activity</b>	<b>Jumlah Total</b>
(1)	(2)	(3)
<b>KEGIATAN LAINNYA</b>		
Pertunjukan Film		
Siaran Keliling Mobil Unit		
Siaran Radio Daerah		
Siaran Khusus Bulan Ramadhan		
Pameran (Pekan Raya Sumatera Utara)		
Pameran Pembangunan Hari Jadi Kabupaten Deli Serdang		
Karnaval Mobil Hias Hut Kemerdekaan RI		
<b>Penerbitan</b>		
Buku Profil Kabupaten Deli Serdang		
Kliping Pers		
Buletin		
Analisa Pers		
Buku Diseminasi Informasi		
Kumpulan Pidato Bupati		
Buku Agenda Kerja Kabupaten Deli Serdang		
Pemotretan Kegiatan Pemkab Deli Serdang		
Buku Deli Serdang Dalam Angka		
Buku Kecamatan Dalam Angka		
Bakohumas		
Organisasi Keradioan/radio Organization		
Organisasi Wartawan/Journalist Organization		

**Lanjutan Tabel 8.2.3**

<b>Bulan</b> <i>Month</i>	<b>Jumlah Kegiatan</b> <i>Total Activity</i>	<b>Pengunjung (orang)</b> <i>Visitor (people)</i>
(1)	(2)	(3)
<b>Stasiun Radio Pemerintah dan Siaran Swasta Niaga/Government Broadcast Station And Non Government Broadcast</b>		
Pemerintah/Government		
Siaran Niaga Swasta/Commerial Broadcast		
Komunitas /Community		
<b>Media Massa Cetak/Printed Media of Public</b>		
a. Terbitan lokal/Local Printed		
b. Terbitan Regional/Regional Printed		
Surat Kabar Harian		
Surat Kabar Mingguan		
Majalah		
Tabloid		

Sumber/Source: : Dinas Komunikasi dan Informatika Kabupaten Deli Serdang/Department of Communications and Informatics of Deli Serdang Regency

09

**PERBANKAN, KOPERASI DAN HARGA-HARGA**  
**BANKING, COOPERATIVE AND PRICES**

<https://heliserdangkab.bps.go.id>





**PENJELASAN TEKNIS**

1. Koperasi adalah organisasi bisnis yang dimiliki dan dioperasikan oleh orang-orang demi kepentingan bersama. Koperasi melandaskan kegiatan berdasarkan prinsip gerakan ekonomi rakyat yang berdasarkan asas kekeluargaan.
2. Koperasi Unit Desa adalah suatu Koperasi serba usaha yang beranggotakan penduduk desa dan berlokasi didaerah pedesaan, daerah kerjanya biasanya mencakup satu wilayah kecamatan. Pembentukan KUD ini merupakan penyatuan dari beberapa Koperasi pertanian yang kecil dan banyak jumlahnya dipedesaan.

**TECHNICAL NOTES**

1. *Koperasi is a business organization owned and operated by the individual for the common interest. Cooperatives bases its activities on the principle of people's economic movement based on the principle of family.*
2. *Koperasi Unit Desa is an all-round cooperative venture consisting of villagers and are located in rural areas, the area of work usually covers one of the districts. This cooperative formation represents the union of several small agricultural cooperatives, and many in the countryside*



**ULASAN**

Nilai penerimaan Pajak Bumi dan Bangunan di Kabupaten Deli Serdang dari tahun ke tahun cenderung mengalami fluktuasi. Pada tahun 2018 PBB yang didapatkan adalah senilai 158.114.492.677 rupiah. Pada tahun 2019, PBB meningkat menjadi 202.170.647.562 dan pada tahun selanjutnya, 2020, menurun menjadi 188.332.252.471 rupiah. Penurunan pada tahun 2020 disebabkan oleh salah satu faktor, yaitu pandemi COVID-19.

**DESCRIPTION**

*The value of land and building tax revenue in Deli Serdang Regency tends to fluctuate from year to year. In 2018 the PBB obtained was valued at 158,114,492,677 rupiah. In 2019, PBB increased to 202,170,647,562 and in the following year, 2020, it decreased to 188,332,252,471 rupiah. The decline in 2020 is due to one factor, namely the COVID-19 pandemic.*

## 9.1 KEUANGAN DAERAH

### LOCAL FINANCE

**Tabel 9.1.1 Realisasi Pendapatan Pemerintah Daerah Kabupaten Deli Serdang Menurut Jenis Pendapatan (rupiah), 2021**  
**Table Actual Revenues the Government of Deli Serdang Regency by Source of Revenues (rupiahs), 2021**

Jenis Pendapatan Source of Revenues		Jumlah Total
(1)	(2)	(2)
<b>1</b>	<b>PENDAPATAN ASLI DAERAH</b>	<b>929 293 874 715,33</b>
<b>1.1</b>	<b>Pajak Daerah</b>	<b>672 462 837 506</b>
1.	Pajak Hotel	4 568 731 781,00
2.	Pajak Restoran	21 692 359 275,00
3.	Pajak Hiburan	1 451 776 607,00
4.	Pajak Reklame	10 996 152 449,00
5.	Pajak Penerangan Jalan	183 793 206 292,00
6.	Pajak Mineral Bukan Logam dan Bantuan	5 182 008 132,00
7.	Pajak Parkir	4 111 433 217,00
8.	Pajak Air Tanah	6 390 450 844,00
9.	Pajak Sarang Burung Walet	17 700 000,00
10.	Pajak Bumi dan Bangunan Perdesaan dan Perkotaan (PBBP2)	192 217 130 174,00
11.	Bea Perolehan Hak Atas Tanah dan Bangunan (BPHTB)	242 041 888 735,00
<b>1.2</b>	<b>Retribusi Daerah</b>	<b>32 397 075 320,00</b>
<b>1.2.1</b>	<b>Retribusi Jasa Umum</b>	<b>9 990 110 799,00</b>
1.	Retribusi Pelayanan Kesehatan-Puskesmas	337 223 100,00
2.	Retribusi Pelayanan Kesehatan-RSU Daerah	225 615 277,00
3.	Retribusi Pelayanan Persampahan/Kebersihan	1 905 237 300,00
4.	Retribusi Pelayanan Parkir di Tepi Jalan Umum	772 852 000,00
5.	Retribusi Pelayanan Pasar	1 475 011 700,00
6.	Retribusi Pengujian Kendaraan Bermotor	1 568 339 000,00
7.	Retribusi Penyediaan dan Penyedotan Kakus	101 250 000,00
8.	Retribusi Pelayanan Tera Ulang	264 042 422,00
9.	Retribusi Pengawasan dan Pengendalian Menara Telekomunikasi	3 340 540 000,00

Lanjutan Tabel/Continued Table 9.1.1

Jenis Pendapatan <i>Source of Revenues</i>		Jumlah <i>Total</i>
(1)	(2)	(2)
<b>1.2.2</b>	<b>Retribusi Jasa Usaha</b>	<b>683 914 100,00</b>
1.	Retribusi Pemakaian Kekayaan Daerah	338 747 100,00
2.	Retribusi Pasar Grosir dan Pertokoan	0,00
3.	Retribusi Terminal	196 128 000,00
4.	Retribusi Khusus Tempat Parkir	148 768 000,00
5.	Retribusi Tempat Rekreasi dan Olahraga	271 000,00
<b>1.2.3</b>	<b>Retribusi Perizinan Tertentu</b>	<b>21 723 050 421,00</b>
1.	Retribusi Izin Mendirikan Bangunan	21 722 910 421,00
2.	Retribusi Pemberian Izin Trayek untuk Menyediakan Pelayanan Angkutan Umum	140 000,00
3.	Retribusi Pemberian Izin Usaha Perikanan	0,00
<b>1.3</b>	<b>Hasil Pengolahan Kekayaan Daerah Yang Dipisahkan</b>	<b>22 228 003 613,00</b>
1.	Bagian Laba yang Dibagikan kepada Pemerintah Daerah (Dividen) atas Penyertaan Modal pada BUMD	22 228 003 613,00
<b>1.4</b>	<b>Lain-Lain Pendapatan Asli Daerah Yang Sah</b>	<b>202 205 958 276,33</b>
1.	Jasa Giro	7 136 656 295,91
2.	Hasil Pengelolaan Dana Bergulir	17 223 000,00
3.	Penerimaan atas Tuntutan Ganti Kerugian Keuangan Daerah	258 645 640,00
4.	Penerimaan Komisi, Potongan, atau Bentuk Lain	5 306 634 744,52
5.	Pendapatan Denda atas Keterlambatan Pelaksanaan Pekerjaan	4 257 703 046,61
6.	Pendapatan Denda Pajak Daerah	4 766 183 164,45
7.	Pendapatan dari Pengembalian	3 004 665 903,80
8.	Pendapatan BLUD	162 469 304 981,04
9.	Pendapatan Dana Kapitalisasi Jaminan Kesehatan Nasional (JKN) pada Fasilitas Kesehatan Tingkat Pertama (FKTP)	14 988 941 500,00

Lanjutan Tabel/Continued Table 9.1.1

Jenis Pendapatan Source of Revenues		Jumlah Total
(1)	(2)	(2)
<b>2</b>	<b>PENDAPATAN TRANSFER</b>	<b>2 451 655 133 476,00</b>
<b>2.1</b>	<b>Pendapatan Transfer Pemerintah Pusat</b>	<b>2 230 227 801 984,00</b>
<b>2.1.1</b>	<b>Dana Perimbangan</b>	<b>1 874 524 548 144,00</b>
1.	Dana Transfer Umum-Dana Bagi Hasil (DBH)	125 659 773 534,00
2.	Dana Transfer Umum-Dana Alokasi Umum (DAU)	1 354 889 566 000,00
3.	Dana Transfer Khusus-Dana Alokasi Khusus (DAK) Fisik	81 160 141 153,00
4.	Dana Transfer Khusus-Dana Alokasi Khusus (DAK) Non Fisik	312 815 067 457,00
<b>2.1.2</b>	<b>Dana Insentif Daerah (DID)</b>	<b>43 678 973 000,00</b>
1.	DID	43 678 973 000,00
<b>2.1.3</b>	<b>Dana Desa</b>	<b>312 024 280 840,00</b>
1.	Dana Desa	312 024 280 840,00
<b>2.2</b>	<b>Pendapatan Transfer Antar Daerah</b>	<b>221 427 331 492,00</b>
<b>2.2.1</b>	<b>Pendapatan Bagi Hasil</b>	<b>221 427 331 492,00</b>
1.	Pendapatan Bagi Hasil Pajak	221 427 331 492,00
<b>3</b>	<b>LAIN-LAIN PENDAPATAN DAERAH YANG SAH</b>	<b>161 491 675 000,00</b>
<b>3.1</b>	<b>Pendapatan Hibah</b>	<b>2 680 000 000,00</b>
<b>3.1.1</b>	<b>Pendapatan Hibah dari Badan/Lembaga/Organisasi Dalam Negeri/Luar Negeri</b>	<b>2 680 000 000,00</b>
1.	Pendapatan Hibah dari Badan/Lembaga/Organisasi Dalam Negeri	2 680 000 000,00
<b>3.2</b>	<b>Lain-lain Pendapatan Sesuai dengan Ketentuan Peraturan Perundang-Undangan</b>	<b>158 811 675 000,00</b>
<b>3.2.1</b>	<b>Lain-lain Pendapatan</b>	<b>158 811 675 000,00</b>
1.	Pendapatan Hibah Dana BOS	158 811 675 000,00

Sumber/Source: : Badan Pengelolaan Keuangan dan Aset Kabupaten Deli Serdang/Board of Deli Financial and Regional Asset Management of Deli Serdang Regency

**Tabel 9.1.2** Realisasi Belanja Pemerintah Daerah Kabupaten Deli Serdang Menurut Jenis Belanja (rupiah), 2021  
**Table** Realization of Local Government Expenditures in Deli Serdang Regency by Type of Expenditures (rupiah), 2021

Jenis Pendapatan Source of Revenues		Jumlah Total
(1)	(2)	(2)
<b>BELANJA DAERAH</b>		<b>3 473 858 274 766,05</b>
<b>1</b>	<b>BELANJA OPERASI</b>	<b>2 424 722 336 760,00</b>
<b>1.1</b>	<b>Belanja Pegawai</b>	<b>1 315 013 905 179,00</b>
1.	Gaji dan Tunjangan ASN	
2.	Tambahan Penghasilan ASN	
3.	Tambahan Penghasilan Berdasarkan Pertimbangan Objektif Lainnya ASN	
4.	Gaji dan Tunjangan DPRD	
5.	Gaji dan Tunjangan KDH/WKDH	
6.	Penerimaan Lainnya Pimpinan DPRD serta KDH/WKDH	
<b>1.2</b>	<b>Belanja Barang dan Jasa</b>	
1.	Barang	
2.	Jasa	
3.	Pemeliharaan	
4.	Perjalanan Dinas	
5.	Uang dan/atau Jasa untuk Diberikan kepada Pihak Ketiga/Pihak Lain/Masyarakat	
6.	Barang dan Jasa BLUD	
<b>1.3</b>	<b>Belanja Hibah</b>	
1.	Hibah kepada Badan, Lembaga, Organisasi Kemasyarakatan yang Berbadan Hukum Indonesia	
2.	Hibah Bantuan Keuangan kepada Partai Politik	
<b>1.4</b>	<b>Belanja Bantuan Sosial</b>	
1.	Bantuan Sosial kepada Keluarga	
2.	Bantuan Sosial kepada Kelompok Masyarakat	



Lanjutan Tabel/Continued Table 9.1.2

Jenis Pendapatan Source of Revenues		Jumlah Total
(1)	(2)	(2)
<b>2</b>	<b>BELANJA LANGSUNG</b>	
<b>2.1</b>	<b>Belanja Pegawai</b>	
1.	Honorarium PNS	
2.	Honorarium Non PNS	
3.	Uang Lembur	
4.	Belanja Beasiswa Pendidikan PNS	
5.	Uang untuk Diberikan Kepada Pihak Ketiga/Masyarakat	
6.	Belanja Kursus Pelatihan Sosialisasi Bimbingan Teknis PNS	
7.	Honorarium Non Pegawai	
8.	Honorarium Pengelola Dana BOS	
9.	Belanja Pegawai BLUD	
10.	Belanja Pegawai Kelurahan	
<b>2.2</b>	<b>Belanja Barang dan Jasa</b>	
1.	Belanja Bahan Habis Pakai	
2.	Belanja Bahan/Material	
3.	Belanja Jasa Kantor	
4.	Belanja Premi Asuransi	
5.	Belanja Perawatan Kendaraan Bermotor	
6.	Belanja Cetak dan Penggandaan	
7.	Belanja Sewa Rumah/Gedung/Gudang/ Parkir	
8.	Belanja Sewa Sarana Mobilitas	
9.	Belanja Sewa Alat Berat	
10.	Belanja Sewa Perlengkapan dan Peralatan Kantor	
11.	Belanja Makanan dan Minuman	

Lanjutan Tabel/*Continued Table 9.1.2*

Jenis Pendapatan <i>Source of Revenues</i>		Jumlah <i>Total</i>
(1)	(2)	(2)
<b>2.2</b>	<b>Belanja Barang dan Jasa</b>	
12.	Belanja Pakaian Dinas dan Atribut	
13.	Belanja Pakaian Kerja	
14.	Belanja Pakaian Khusus	
15.	Belanja Perjalanan Dinas	
16.	Belanja Perjalanan Pindah Tugas	
17.	Belanja Jasa Pihak Ketiga	
18.	Belanja Pemeliharaan	
19.	Belanja Beasiswa Pendidikan PNS	
20.	Belanja Kursus Pelatihan Bimtek PNS	
21.	Belanja Konsultasi	
22.	Belanja Barang Dana BOS	
23.	Belanja Barang Yg Diserahkan kpd Masyarakat/Pihak Ketiga	
24.	Belanja Barang Utk Dijual kpd masyarakat/pihak ketiga	
25.	Belanja Barang/jasa BLUD	
26.	Belanja Honorarium Non Pegawai	
27.	Belanja Honorarium Non PNS	
28.	Belanja Honorarium PNS	
29.	Uang Yang Diberikan Kepada Pihak Ketiga/Masyarakat	



Lanjutan Tabel/Continued Table 9.1.2

Jenis Pendapatan Source of Revenues		Jumlah Total
(1)	(2)	(2)
<b>3</b>	<b>Belanja Modal</b>	
1.	Belanja Modal Pengadaan Tanah	
2.	Belanja Modal Pengadaan Alat-Alat Berat	
3.	Belanja Modal Pengadaan Alat-Alat Angkutan Darat Bermotor	
4.	Belanja Modal Pengadaan Alat-Alat Angkutan Darat Tidak Bermotor	
5.	Belanja Modal Pengadaan Alat-Alat Angkutan di Air Bermotor	
6.	Belanja Modal Pengadaan Alat-Alat Angkutan di Air Tidak Bermotor	
7.	Belanja Modal Pengadaan Angkutan Udara	
8.	Belanja Modal Pengadaan Alat-Alat Bengkel Bermesin	
9.	Belanja Modal Pengadaan Alat-Alat Pengolahan Pertanian dan Peternakan	
10.	Belanja Modal Pengadaan Peralatan Kantor	
11.	Belanja Modal Pengadaan Alat Kantor	
12.	Belanja Modal Pengadaan Komputer	
13.	Belanja Modal Pengadaan Mebeulair	
14.	Belanja Modal Pengadaan Peralatan Dapur/Rumah Tangga	
15.	Belanja Modal Pengadaan Penghias Ruangan Rumah Tangga	
16.	Belanja Modal Pengadaan Alat-Alat Studio	
17.	Belanja Modal Pengadaan Alat-Alat Komunikasi	
18.	Belanja Modal Pengadaan Alat-Alat Ukur	
19.	Belanja Modal Pengadaan Alat-Alat Kedokteran	
20.	Belanja Modal Pengadaan Alat-Alat Laboratorium	

Lanjutan Tabel/*Continued Table 9.1.2*

Jenis Pendapatan <i>Source of Revenues</i>		Jumlah <i>Total</i>
(1)	(2)	(2)
<b>3</b>	<b>Belanja Modal</b>	
21.	Belanja Modal Pengadaan Alat Kesehatan	
22.	Belanja Modal Pengadaan Alat Peraga/Praktek Sekolah	
23.	Belanja Modal Pengadaan Konstruksi Jalan	
24.	Belanja Modal Pengadaan konstruksi Jembatan	
25.	Belanja Modal Pengadaan Konstruksi Jaringan Air	
26.	Belanja Modal Pengadaan Instalasi Pengolahan Sampah	
27.	Belanja Modal Pengadaan Penerangan Jalan Taman dan Hutan Kota	
28.	Belanja Modal Pengadaan Instalasi Listrik dan Telepon	
29.	Belanja Modal Pengadaan Konstruksi/Pembelian Bangunan	
30.	Belanja Modal Pengadaan Buku/ Perpustakaan	
31.	Belanja Modal Pengadaan Barang Perpustakaan	
32.	Belanja Modal Pengadaan Hewan/Ternak dan Tanaman	
33.	Belanja Modal Pengadaan Alat-alat Persenjataan / Keamanan	
34.	Belanja Modal Peralatan/Perlengkapan Olah Raga	
35.	Belanja Modal Pengadaan Aset Tetap Renovasi	
36.	Belanja Modal Peralatan dan Mesin - Pengadaan Alat-alat Bantu	
37.	Belanja Modal Pengadaan Alat Pemeliharaan Tanaman/ Alat Penyimpan	
38.	Belanja Modal Pengadaan Meja dan Kursi Kerja/Rapat Pejabat	
39.	Belanja Modal Pengadaan Alat Pemancar	
40.	Belanja Modal Pengadaan Peralatan Laboratorium Hidrodinamika	

Lanjutan Tabel/Continued Table 9.1.2

Jenis Pendapatan Source of Revenues		Jumlah Total
(1)	(2)	(2)
<b>3</b>	<b>Belanja Modal</b>	
41.	Belanja Modal Peralatan dan Mesin - Pengadaan Alat Keamanan dan Perlindungan	
42.	Belanja Modal Pengadaan Bangunan Gedung Tempat Kerja	
43.	Belanja Modal Pengadaan Bangunan Gedung Tempat Tinggal	
44.	Belanja Modal Pengadaan Bangunan Menara	
45.	Belanja Modal Pengadaan Bangunan Rambu - rambu	
46.	Belanja Modal Pengadaan Jalan	
47.	Belanja Modal Pengadaan Jembatan	
48.	Belanja Modal Pengadaan Bangunan Air Irigasi	
49.	Belanja Modal Pengadaan Bangunan Pengaman Sungai dan Penanggulangan BA	
50.	Belanja Modal Pengadaan Instalasi Air Minum / Air Bersih	
51.	Belanja Modal Pengadaan Instalasi Air Kotor	
52.	Belanja Modal Pengadaan Instalasi Gardu Listrik	
53.	Belanja Modal Pengadaan Bangunan Air Bersih	
54.	Belanja Modal Pengadaan Jaringan Listrik	
55.	Belanja Modal Pengadaan Barang Bercorak Kebudayaan	
56.	Belanja Modal Pengadaan Aset Tetap Renovasi	
57.	Belanja Modal Peralatan dan Mesin Pengadaan Alat Bengkel Tak Bermesin	
58.	Belanja Modal Pengadaan Jaringan Gas	
59.	Belanja Modal Gedung dan Bangunan - Pengadaan Bangunan Tugu Peringatan	
60.	Belanja Modal Jalan, Irigasi, dan Jaringan Pengadaan Bangunan Air Rawa	
61.	Belanja Modal Jalan, Irigasi, dan Jaringan -Pengadaan Bangunan Air	

Catatan/Note: :

Sumber/Source: : Badan Pengelolaan Keuangan dan Aset Kabupaten Deli Serdang/Board of Deli Financial and Regional Asset Management of Deli Serdang Regency

**Tabel 9.1.3** Realisasi Belanja Menurut Fungsi Pemerintah Daerah Kabupaten Deli Serdang (rupiah), 2021  
**Table** *Realization of Local Government Expenditures by Function in Deli Serdang Regency (rupiah), 2021*

Jenis Pendapatan <i>Source of Revenues</i>		Jumlah <i>Total</i>
(1)	(2)	(2)
<b>I</b>	<b>PELAYANAN UMUM</b>	
	1.1 Pangan	
	1.2 Komunikasi & Informasi	
	1.3 Kearsipan	
	1.4 Administrasi Pemerintahan	
	1.5 Pengawasan	
	1.6 Perencanaan	
	1.7 Keuangan	
	1.8 Kepegawaian	
	1.9 Pendidikan dan Pelatihan	
<b>II</b>	<b>KETERTIBAN DAN KEAMANAN</b>	
	2.1 Ketentraman dan Ketertiban Umum Serta Perlindungan Masyarakat	
	2.2 Lainnya	
<b>III</b>	<b>EKONOMI</b>	
	3.1 Perhubungan	
	3.2 Tenaga Kerja	
	3.3 Koperasi, Usaha Kecil dan Menengah	
	3.4 Penanaman Modal	
	3.5 Pemberdayaan Masyarakat Desa	
	3.6 Pertanian	
	3.7 Kehutanan	
	3.8 Energi dan Sumber Daya Mineral	
	3.9 Kelautan dan Perikanan	
	3.10 Perdagangan	
	3.11 Perindustrian	
	3.12 Ketransmigrasian	

Lanjutan Tabel/ Continued Table 9.1.3

Jenis Pendapatan Source of Revenues		Jumlah Total
(1)	(2)	(2)
<b>IV</b>	<b>LINGKUNGAN HIDUP</b>	
	4.1 Penataan Ruangan	
	4.2 Lingkungan Hidup	
	4.3 Pertanahan	
<b>V</b>	<b>PERUMAHAN DAN FASILITAS UMUM</b>	
	5.1 Pekerjaan Umum dan Penataan Ruang	
	5.2 Perumahan Rakyat dan Kawasan Pemukiman	
	5.3 Lainnya	
<b>VI</b>	<b>KESEHATAN</b>	
	6.1 Kesehatan	
	6.2 Pengendalian Penduduk dan Keluarga Berencana	
<b>VII</b>	<b>BUDAYA DAN PARIWISATA</b>	
	7.1 Kebudayaan	
	7.2 Pariwisata	
<b>VIII</b>	<b>PENDIDIKAN</b>	
	8.1 Pendidikan	
	8.2 Pemuda dan Olah Raga	
	8.3 Perpustakaan	
	8.4 Lainnya	
<b>IX</b>	<b>PERLINDUNGAN SOSIAL</b>	
	9.1 Pemberdayaan Perempuan dan Perlindungan Anak	
	9.2 Sosial	
	9.3 Kependudukan dan Catatan Sipil	
	9.4 Lainnya	
<b>Jumlah</b>		

Catatan/Note: :

Sumber/Source: : Badan Pengelolaan Keuangan dan Aset Kabupaten Deli Serdang/Board of Deli Financial and Regional Asset Management of Deli Serdang Regency

**Tabel 9.1.4**  
**Table****Realisasi Pembiayaan Pemerintah Daerah Pemerintah Daerah Kabupaten Deli Serdang (rupiah), 2021**  
**Realization Expenditure the Government of Deli Serdang Regency (rupiahs), 2021**

Jenis Pendapatan <i>Source of Revenues</i>		Jumlah <i>Total</i>
(1)	(2)	(2)
<b>I PENERIMAAN PEMBIAYAAN DAERAH</b>		
1.	Sisa lebih Perhitungan Anggaran Sebelumnya	
2.	Pencairan Dana Cadangan	
3.	Hasil Penjualan Kekayaan Daerah yang Dipisahkan	
4.	Penerimaan Pinjaman Daerah	
5.	Penerimaan Kembali Pemberian Pinjaman	
6.	Penerimaan Piutang Daerah	
7.	Penerimaan Kembali Investasi Dana Bergulir	
<b>II PENGELUARAN PEMBIAYAAN DAERAH</b>		
1.	Pembentukan Dana Cadangan	
2.	Penyertaan Modal (Investasi) Pemerintah Daerah Pada BUMN	
3.	Pemberdayaan Pokok Utang	
4.	Lainnya (Pembayaran hutang kepada pihak ketiga)	
<b>III SISA LEBIH PEMBIAYAAN TAHUN BERKENAAN</b>		

Catatan/Note: :

Sumber/Source: : Badan Pengelolaan Keuangan dan Aset Kabupaten Deli Serdang/*Board of Deli Financial and Regional Asset Management of Deli Serdang Regency*

**Tabel 9.1.5**      **Besarnya Bantuan Pembangunan Desa Menurut**  
**Table**            **Kecamatan di Kabupaten Deli Serdang, 2021**  
**Total Villages Development Allowance by Subdistrict in Deli**  
**Serdang Regency, 2021**

Kecamatan Subdistrict	Alokasi Dana Desa	Bagi Hasil Pajak dan Retribusi Daerah (BHPR)	Dana Desa
(1)	(2)	(3)	(4)
Gunung Meriah			
Sinembah Tanjung Muda Hulu			
Sibolangit			
Kutalimbaru			
Pancur Batu			
Namo Rambe			
Biru-Biru			
Sinembah Tanjung Muda Hilir			
Bangun Purba			
Galang			
Tanjung Morawa			
Patumbak			
Deli Tua			
Sunggal			
Hampan Perak			
Labuhan Deli			
Percut Sei Tuan			
Batang Kuis			
Pantai Labu			
Beringin			
Lubuk Pakam			
Pagar Merbau			
<b>Deli Serdang</b>			

Sumber/Source: : Dinas Pemberdayaan Masyarakat dan Desa Kabupaten Deli Serdang/Department of Community and Village Empowerment of Deli Serdang Regency

**Tabel 9.1.6**  
**Table****Nilai Penerimaan Pajak Bumi dan Bangunan (PBB)**  
**Menurut Bulan di Kabupaten Deli Serdang (rupiah), 2019–**  
**2021**  
**Total Land and Building Tax by Month in Deli Serdang**  
**Regency (rupiah), 2019 - 2021**

<b>Bulan</b> <b>Month</b>	<b>2019</b>	<b>2020</b>	<b>2021</b>
(1)	(2)	(3)	(4)
Januari / January	1 320 881 170	1 759 120 535	
Pebruari / February	1 184 219 934	2 311 260 067	
Maret / March	1 770 568 486	4 510 540 580	
April / April	4 218 874 569	5 094 594 733	
Mei / May	4 412 912 765	5 538 278 326	
Juni / June	4 139 538 599	16 145 713 876	
Juli / July	29 230 475 134	83 950 977 917	
Agustus / August	117 838 142 333	11 776 822 705	
September / September	11 993 229 095	14 479 026 648	
Oktober / October	6 888 377 154	5 904 565 292	
Nopember / November	11 478 150 235	32 798 561 614	
Desember / December	7 695 278 088	4 062 790 178	
<b>Deli Serdang</b>	<b>202 170 647 562</b>	<b>188 332 252 471</b>	

Sumber/Source: : Dinas Pemberdayaan Masyarakat dan Desa Kabupaten Deli Serdang/Department of Community and Village Empowerment of Deli Serdang Regency



## 9.2 HARGA-HARGA PRICES

**Tabel 9.2.1 Rata-Rata Harga 9 Bahan Pokok Menurut Bulan dan Jenis  
Table Barang di Kabupaten Deli Serdang (Rupiah), 2021  
Average Retail Price of 9 Essential Commodities by Month  
and Kind of Good in Deli serdang Regency (Rupiahs), 2021**

<b>Bulan Month</b>	<b>Beras IR64</b>	<b>Ikan Asin</b>	<b>Gula Pasir</b>	<b>Garam</b>
(1)	(2)	(3)	(4)	(5)
Januari / January				
Pebruari / February				
Maret / March				
April / April				
Mei / May				
Juni / June				
Juli / July				
Agustus / August				
September / September				
Oktober / October				
Nopember / November				
Desember / December				
<b>Rata-rata</b>				

10

**PENGELUARAN PENDUDUK  
POPULATION EXPENDITURE**



<https://deliserdangkab.bps.go.id>



**PENJELASAN TEKNIS**

**TECHNICAL NOTES**

- |   |  |
|---|--|
| <p>1. Pengeluaran rata-rata per kapita adalah biaya yang dikeluarkan untuk konsumsi semua anggota rumah tangga selama sebulan baik yang berasal dari pembelian, pemberian maupun produksi sendiri dibagi dengan banyaknya anggota rumah tangga dalam rumah tangga tersebut.</p> <p>2. Konsumsi rumah tangga dibedakan atas konsumsi makanan dan bukan makanan tanpa memperhatikan asal barang dan terbatas pada pengeluaran untuk kebutuhan rumah tangga saja, tidak termasuk komponen/pengeluaran untuk keperluan usaha atau yang diberikan kepada pihak lain.</p> <p>3. Pengeluaran untuk konsumsi makanan di hitung selama seminggu terakhir, sedangkan konsumsi bukan makanan dihitung sebulan dan tiga bulan terakhir. Baik konsumsi makanan maupun bukan makanan selanjutnya di konversikan ke dalam pengeluaran rata-rata sebulan. Angka-angka konsumsi/pengeluaran rata-rata per kapita yang disajikan dalam publikasi ini diperoleh dari hasil bagi jumlah konsumsi seluruh rumah tangga terhadap jumlah penduduk.</p> | <p>1. <i>Per capita Average Expenditure is the cost spent for all household members consumption during the month, whether from purchasing, giving or own production, divided by the number of household members in the household.</i></p> <p>2. <i>Distinguished on household consumption of food and non-food consumption regardless of the origin of goods and limited to express for household goods only, excluding consumption or expenditure for business purposes or given to other parties.</i></p> <p>3. <i>The reference period for food consumption is one week, and for non food consumption is one month and three months prior to enumeration. Both food and non food consumption are tabulated on a monthly basis for which purpose conversion may be required. Quantity consumed, or expenditure there of per capita per month is obtained by dividing total consumption (or expenditure) of all households over total number of persons corresponding to the area of aggregation.</i></p> |
|---|--|

## ULASAN

Di Kabupaten Deli Serdang, persentase pada tahun 2021, penduduk terbanyak dengan golongan pengeluaran Rp.750.000-999.999 per kapita sebulan yaitu **24,17** persen sedangkan penduduk dengan persentase terkecil yaitu **0,00** persen merupakan penduduk dengan golongan pengeluaran kurang dari Rp.200.000,- per kapita sebulan.

Dari tabel 10.1, terlihat sekitar **92,33** persen penduduk Kabupaten Deli Serdang berada pada golongan pengeluaran Rp. 500.000,- lebih per kapita sebulan.

Pengeluaran rata-rata perkapita sebulan menurut hasil Susenas Maret 2021 dapat dilihat pada tabel 10.4. Dari tabel tersebut terlihat bahwa pengeluaran rata-rata sebulan penduduk Kabupaten Deli Serdang pada tahun 2021 sebesar **Rp. 1.188.226** yang terdiri dari pengeluaran untuk makanan **Rp. 612.847 (51,58 persen)** dan untuk bukan makanan **Rp. 575.380 (48,42 persen)**.

## TECHNICAL NOTES

*In Deli Serdang Regency, the percentage in 2020 is the largest population with an expenditure group of Rp. 750,000-999,999 per capita per month, namely 24.17 percent, while the population with the smallest percentage, namely 0.00 percent, is the population with an expenditure group of less than Rp. 200,000 per month. capita a month.*

*From table 10.1, it can be seen that around 92.33 percent of the population of Deli Serdang Regency is in the expenditure group of Rp. 500,000, - more per capita a month.*

*The average per capita monthly expenditure according to the results of the March 2020 Susenas can be seen in table 10.4. From the table, it can be seen that the monthly average expenditure of residents of Deli Serdang Regency in 2020 is Rp. 1,188,226 which consists of spending on food Rp. 612,847 (51.58 percent) and for non-food Rp. 575,380 (48.42 percent).*

**Tabel 10.1**      **Persentase Penduduk Menurut Golongan Pengeluaran Per Kapita Sebulan di Kabupaten Deli Serdang, 2021**  
**Table**            **Percentage of Population by Per Capita Spending Group a Month in Deli Serdang Regency, 2021**

<b>Golongan Pengeluaran Spending Group (Rp)</b>	<b>2021</b>
(1)	(2)
< 200.000	
200 000–299 999	
300 000–499 999	
500 000–749 999	
750 000–999 999	
1 000 000–1 249 999	
1 250 000 - 1 500 000	
> 1 500 000	
<b>Jumlah/Total</b>	

Sumber/Source: BPS, Survei Sosial Ekonomi Nasional (Susenas) Maret/BPS-Statistics Indonesia, National Socioeconomic Survey March

**Tabel 10.2** Rata-rata Pengeluaran dan Persentase Rata-rata Pengeluaran Per Kapita Sebulan Menurut Kelompok Makanan di Kabupaten Deli Serdang, 2021  
**Table** *Average Expenditure and Percentage of Average Expenditure Per Capita Per Month by Food Group in Deli Serdang Regency, 2021*

Kelompok Komoditas/ <i>Commodity Group</i>	Rata-rata Pengeluaran <i>Average Expenditure (rupiah)</i>	Persentase Rata-rata Pengeluaran <i>Percentage of Average Expenditure</i>
(1)	(2)	(3)
<b>Makanan/Food</b>		
Padi-padian/ <i>Cereals</i>		
Umbi-umbian/ <i>Tubers</i>		
Ikan/udang/cumi/kerang/ <i>Fish/shrimp/common squid/shells</i>		
Daging/ <i>Meat</i>		
Telur dan susu/ <i>Eggs and milk</i>		
Sayur-sayuran/ <i>Vegetables</i>		
Kacang-kacangan/ <i>Legumes</i>		
Buah-buahan/ <i>Fruits</i>		
Minyak dan kelapa/ <i>Oil and coconut</i>		
Bahan minuman/ <i>Beverage stuffs</i>		
Bumbu-bumbuan/ <i>Spices</i>		
Konsumsi lainnya/ <i>Miscellaneous food items</i>		
Makanan dan minuman jadi/ <i>Prepared food and beverages</i>		
Rokok/ <i>Cigarettes</i>		
<b>Jumlah makanan/<i>Total food</i></b>		

Sumber/*Source*: BPS, Survei Sosial Ekonomi Nasional (Susenas) Maret/BPS-Statistics Indonesia, National Socioeconomic Survey March

**Tabel 10.3**  
**Table**

**Rata-rata Pengeluaran dan Persentase Rata-rata Pengeluaran Per Kapita Sebulan Menurut Kelompok Bukan Makanan di Kabupaten Deli Serdang, 2021**  
*Average Expenditure and Percentage of Average Expenditure Per Capita Per Month by Non-Food Group in Deli Serdang Regency, 2021*

Kelompok Komoditas/ <i>Commodity Group</i>	Rata-rata Pengeluaran <i>Average Expenditure</i> (rupiah)	Persentase Rata-rata Pengeluaran <i>Percentage of Average Expenditure</i>
(1)	(2)	(3)
<b>Bukan makanan/<i>Non-food</i></b>		
Perumahan dan fasilitas rumah tangga/ <i>Housing and household facilities</i>		
Aneka komoditas dan jasa/ <i>Goods and services</i>		
Pakaian, alas kaki, dan tutup kepala/ <i>Clothing, footwear, and headgear</i>		
Komoditas tahan lama/ <i>Durable goods</i>		
Pajak, pungutan, dan asuransi/ <i>Taxes and insurance</i>		
Keperluan pesta dan upacara/kenduri/ <i>Parties and ceremonies</i>		
<b>Jumlah makanan/<i>Total food</i></b>		

Sumber/*Source*: BPS, Survei Sosial Ekonomi Nasional (Susenas) Maret/BPS-*Statistics Indonesia, National Socioeconomic Survey March*



**Tabel 10.4** Rata-rata Pengeluaran dan Persentase Rata-rata Pengeluaran Per Kapita Sebulan Menurut Kelompok Bukan Makanan di Kabupaten Deli Serdang, 2021  
**Table** Average Expenditure and Percentage of Average Expenditure Per Capita Per Month by Non-Food Group in Deli Serdang Regency, 2021

Jenis Pengeluaran Expenditure Items	Pengeluaran per kapita per bulan	Persentase Pengeluaran per kapita per bulan
(1)	(2)	(3)
Makanan Food		
Bukan Makanan Non Food		
<b>Jumlah makanan/Total food</b>		

Sumber/Source: BPS, Survei Sosial Ekonomi Nasional (Susenans) Maret/BPS-Statistics Indonesia, National Socioeconomic Survey March

11

PERDAGANGAN  
TRADE

Banyaknya Penerbitan  
Surat Izin Usaha Perdagangan (SIUP)  
di Kabupaten Deli Serdang, 2021

148 SIUP

<https://deliserdang.go.id>





**PENJELASAN TEKNIS****TECHNICAL NOTES**

1. Perusahaan adalah tempat terjadinya kegiatan produksi dan berkumpulnya semua faktor produksi. Setiap perusahaan ada yang terdaftar di pemerintah dan ada pula yang tidak. Bagi perusahaan yang terdaftar dipemerintah, mereka mempunyai badan usaha untuk perusahaannya.
  2. SIUP adalah Izin Usaha yang dikeluarkan Instansi Pemerintah melalui Dinas Perindustrian dan Perdagangan Kota/Wilayah sesuai Domisili perusahaan. SIUP digunakan untuk menjalankan perusahaan secara legal.
  3. Pedagang adalah orang yang melakukan perdagangan, memperjualbelikan barang yang tidak diproduksi sendiri, untuk memperoleh suatu keuntungan. Pedagang dapat dikategorikan menjadi: Pedagang grosir, beroperasi dalam rantai distribusi antara produsen dan pedagang eceran.
  4. Badan usaha adalah kesatuan yuridis (hukum), teknis, dan ekonomis yang bertujuan mencari laba atau keuntungan. Badan Usaha seringkali disamakan dengan perusahaan, walaupun pada kenyataannya berbeda. Perbedaan utamanya,
1. *The company is the production and gathering of all factors of production. Any company registered in the government there and some are not. For companies that are registered with the government, they have a business entity for the company.*
  2. *SIUP is issued Permit Government Agencies through the Department of Industry and Trade of the City / County according domicile of the company. License used to run a company legally.*
  3. *Traders are people who do trade, trade in goods that are not produced, to gain an advantage. Traders can be categorized into: Wholesalers, operates in the distribution chain between manufacturers and retailers..*
  4. *The business entity is a juridical entity (law), technical, economical and aiming for profit or gain. Enterprises often equated with the company, although the reality is different. The main difference Enterprises is a temporary agency companies is the place*

Badan Usaha adalah lembaga sementara perusahaan adalah tempat di mana Badan Usaha itu mengelola faktor-faktor produksi.

*where the business entities that manage the factors of production.*

5. Perseroan terbatas (PT) adalah badan usaha yang modalnya diperoleh dari hasil penjualan saham. Setiap pemegang surat saham mempunyai hak atas perusahaan dan setiap pemegang surat saham berhak atas keuntungan (dividen).
  6. Firma (Fa) adalah badan usaha yang didirikan oleh 2 orang atau lebih di mana tiap-tiap anggota bertanggung jawab penuh atas perusahaan. Modal firma berasal dari anggota pendiri serta laba/keuntungan dibagikan kepada anggota dengan perbandingan sesuai akta pendirian.
  7. Persekutuan Komanditer (CV) adalah suatu persekutuan yang didirikan oleh seorang atau beberapa orang yang mempercayakan uang atau barang kepada seorang atau beberapa orang yang menjalankan perusahaan dan bertindak sebagai pemimpin.
  8. Pasar adalah tempat dimana pembeli dan penjual bertemu dan berfungsi, barang atau jasa tersedia untuk dijual, dan terjadi perpindahan hak milik.
5. *Limited liability company (PT) is a business entity whose capital is derived from the sale of shares. Each holder of shares have the right to the company and each holder of shares entitled to profits (dividends).*
  6. *Firm is an entity established y two or more persons in which each member tiap- take full respnsibility for the company. Capital comes from the firm's founding member and earnings / profits distributed to the members with the appropriate ratio of the deed.*
  7. *CV is a partnership established by one or several people who entrusted money or goods to a individual or individuals who run the company and act as a leader.*
  8. *The market is a place where buyers and sellers meet and work, goods or services available for sale, and the displacement of property rights.*

9. Koperasi adalah organisasi bisnis yang dimiliki dan dioperasikan oleh orang-seorang demi kepentingan bersama. Koperasi melandaskan kegiatan berdasarkan prinsip gerakan ekonomi rakyat yang berdasarkan asas kekeluargaan.
  10. Koperasi Unit Desa adalah suatu Koperasi serba usaha yang beranggotakan penduduk desa dan berlokasi didaerah pedesaan, daerah kerjanya biasanya mencakup satu wilayah kecamatan. Pembentukan KUD ini merupakan penyatuan dari beberapa Koperasi pertanian yang kecil dan banyak jumlahnya dipedesaan.
9. *Koperasi is a business organization owned and operated by the individual for the common interest. Cooperatives bases its activities on the principle of people's economic movement based on the principle of family.*
  10. *Koperasi Unit Desa is an all-round cooperative venture consisting of villagers and are located in rural areas, the area of work usually covers one of the districts. This cooperative formation represents the union of several small agricultural cooperatives, and many in the country*

**ULASAN**

Penerbitan Tanda Daftar Perusahaan (TDP) yang berbadan hukum pada tahun 2021 mengalami **penurunan** jika dibandingkan dengan tahun sebelumnya. Pada tahun 2020 TDP yang diterbitkan sebanyak **889 turun** menjadi **221** TDP pada tahun 2020 Sementara di 2021 tidak tersedia data TDP.

Surat Izin Usaha Perdagangan (SIUP) yang diterbitkan pada tahun 2021 mengalami **sedikit peningkatan**, dari **324** SIUP pada 2020 menjadi **347** SIUP pada tahun 2020. Penerbitan terbanyak pada tahun 2021 dilakukan untuk Kecamatan **Percut Sei Tuan** sebanyak **79** dan terendah di Kecamatan **Gunung Meriah, Sinembah Tanjung Muda Hulu dan Pantai Labu** sebanyak 0 surat.

**DESCRIPTION**

*Issuance of Company Registration Certificates (TDP) with legal status in 2020 decreased compared to the previous year. In 2018 TDP issued as much as 889 decrease to 221 TDP on 2019. Meanwhile in 2020 is unavailable.*

*Trade Business License (TBL) which was published in 2020 increased from 324 in 2019 to 347 licenses in 2020. Issuance of the most performed during 2020 is in the District Percut Sei Tuan 79 licenses and the lowest in Gunung Meriah, Sinembah Tanjung Muda Hulu District and Pantai Labu of as much as 0 license.*

**Gambar 11.1**  
**Figures**

**Banyaknya Penerbitan Surat Izin Usaha Perdagangan (SIUP) Menurut Kecamatan di Kabupaten Deli Serdang, 2018-2021**  
*Number of Trade Business License (TBL) Published by Subdistrict in Deli Serdang Regency, 2018-2021*



Catatan/Note:

Sumber/Source: Dinas Penanaman Modal dan Pelayanan Perizinan Terpadu Satu Pintu Kabupaten Deli Serdang/Unified Licensing and Investment Office of Deli Serdang



**Gambar 11.2**  
**Figures**

**Banyaknya Penerbitan Surat Izin Gudang Menurut Kecamatan di Kabupaten Deli Serdang, 2018-2021**  
**Number Of Storehouse License Published by Subdistrict in Deli Serdang Regency, 2018-2021**



Catatan/Note:

Sumber/Source: Dinas Penanaman Modal dan Pelayanan Perizinan Terpadu Satu Pintu Kabupaten Deli Serdang/*Unified Licensing and Investment Office of Deli Serdang*

**Tabel 11.1**  
**Table****Banyaknya Penerbitan Surat Izin Usaha Perdagangan (SIUP) Dirinci per Bulan Menurut Kecamatan di Kabupaten Deli Serdang, 2021**  
**Number of Trade Business License (TBL) Published by Subdistrict in Deli Serdang Regency, 2021**

Kecamatan Subdistrict	Jan	Feb	Maret	April	Mei	Juni
(1)	(2)	(3)	(4)	(5)	(6)	(7)
1. Gunung Meriah	0	0	0	0	0	0
2. S.T.M. Hulu	0	0	0	0	0	0
3. Sibolangit	0	0	1	0	0	0
4. Kutalimbaru	0	0	0	0	0	0
5. Pancur Batu	2	0	0	1	0	3
6. Namo Rambe	0	0	0	0	0	1
7. Biru-Biru	0	0	1	0	0	1
8. S.T.M. Hilir	0	0	0	0	0	0
9. Bangun Purba	0	0	0	0	0	0
10. Galang	2	1	0	0	0	2
11. Tanjung Morawa	2	0	2	3	4	5
12. Patumbak	3	1	0	1	1	0
13. Deli Tua	1	1	0	0	0	2
14. Sunggal	4	1	1	3	0	3
15. Hampan Perak	0	1	0	1	1	1
16. Labuhan Deli	0	0	3	1	1	0
17. Percut Sei Tuan	4	4	5	4	0	6
18. Batang Kuis	0	2	0	0	3	1
19. Pantai Labu	0	2	0	0	0	1
20. Beringin	2	0	4	0	2	0
21. Lubuk Pakam	3	1	3	1	3	0
22. Pagar Merbau	0	0	0	0	0	0
<b>Kabupaten Deli Serdang</b>	<b>23</b>	<b>14</b>	<b>20</b>	<b>15</b>	<b>15</b>	<b>26</b>

Catatan/Note:

Sumber/Source: Dinas Penanaman Modal dan Pelayanan Perizinan Terpadu Satu Pintu Kabupaten Deli Serdang/Unified Licensing and Investment Office of Deli Serdang

Lanjutan Tabel/Continued Table 11.1

Kecamatan Subdistrict	Juli	Agus	Sep	Okt	Nov	Des	Jumlah Total
(1)	(2)	(3)	(4)	(5)	(6)	(7)	(8)
1. Gunung Meriah	0	0	0	0	0	0	0
2. S.T.M. Hulu	0	0	0	0	0	0	0
3. Sibolangit	0	0	0	0	0	0	1
4. Kutalimbaru	1	0	0	0	0	0	1
5. Pancur Batu	0	0	1	0	0	0	7
6. Namo Rambe	0	0	0	0	0	0	1
7. Biru-Biru	0	0	0	0	0	0	2
8. S.T.M. Hilir	0	0	0	0	0	0	0
9. Bangun Purba	0	0	0	0	0	0	0
10. Galang	1	0	1	0	0	0	7
11. Tanjung Morawa	4	2	0	0	0	0	22
12. Patumbak	0	0	0	1	0	0	7
13. Deli Tua	2	0	0	0	0	0	6
14. Sunggal	2	0	1	5	0	0	20
15. Hamparan Perak	0	1	1	0	0	0	6
16. Labuhan Deli	2	0	1	0	0	0	8
17. Percut Sei Tuan	2	0	3	2	0	0	30
18. Batang Kuis	0	0	0	0	0	0	6
19. Pantai Labu	1	0	0	0	0	0	4
20. Beringin	0	1	0	0	0	0	9
21. Lubuk Pakam	0	0	0	0	0	0	11
22. Pagar Merbau	0	0	0	0	0	0	0
<b>Kabupaten Deli Serdang</b>	<b>15</b>	<b>4</b>	<b>8</b>	<b>8</b>	<b>0</b>	<b>0</b>	<b>148</b>

Catatan/Note:

Sumber/Source: Dinas Penanaman Modal dan Pelayanan Perizinan Terpadu Satu Pintu Kabupaten Deli Serdang/Unified Licensing and Investment Office of Deli Serdang

**Tabel 11.2** Usaha Industri Komoditi Andalan di Kabupaten Deli Serdang, 2021  
**Table** Manufacturing of Mainstay Commodity in Deli Serdang Regency (unit), 2021

Klasifikasi Industri <i>Industrial Classification</i>	Unit Usaha	Tenaga Kerja	Produksi	Investasi (Rp.000)	Produksi (Rp.000)
(1)	(2)	(3)	(4)	(5)	(6)
Keripik Ubi Aneka Rasa <i>Sweet Potato Chips</i>	15	200	50 Ton	Rp 800.000	Rp 20.000.000
Opak <i>Opak</i>	49	396	5.880 Ton	Rp 754.000	Rp 35.280.000
Sapu Ijuk <i>Palm-fiber broom</i>	73	410	1.215.000 Batang	Rp 236.000	Rp 5.467.500
Keramik Gerabah <i>Pottery Ceramics</i>	12	89	450.000 Pcs	Rp 800.000	Rp 5.500.000
Gula Aren <i>Palm Sugar</i>	154	350	150 Ton	Rp 200.000	Rp 2.250.000
Tenun Tradisional <i>Traditional Woven</i>	27	60	9.000 Lembar	Rp 300.000	Rp 3.500.000
Jagung Marning <i>Marning Corn</i>	15	90	675 Ton	Rp 225.000	Rp 4.860.000
Sulaman Bordir <i>Embroidery</i>	53	188	19.000 Pcs	Rp 564.000	Rp 2.487.500
Raja Patin <i>Raja Patin</i>	1	19	4 Ton	Rp 250.000	Rp 320.000
MC-22 (Makanan Olahan) <i>MC-22 (Processed Foods)</i>	1	10	700 Pcs	Rp 10.000	Rp 45.000

Lanjutan Tabel/Continued Table 11.2

<b>Klasifikasi Industri Industrial Classification</b>	<b>Unit Usaha</b>	<b>Tenaga Kerja</b>	<b>Produksi</b>	<b>Investasi (Rp.000)</b>	<b>Produksi (Rp.000)</b>
(1)	(2)	(3)	(4)	(5)	(6)
<i>Kopi Sembekan Dua/ Sembekan Dua Coffee</i>	1	20	20 Ton	Rp 100.000	Rp 420.000
<i>Teh Sereh Dua Saudara/ Dua Saudara Lemon Grass Tea</i>	1	10	3 Ton	Rpp 30.000	Rp 360.000
<i>Batik/ Batik</i>	5	40	1.800 Lembar	Rp 200.000	Rp 1.000.000
<i>Anyaman Bambu/ Woven Bamboo</i>	10	50	100 Set	Rp 500.000	Rp 938.000
<i>Kerajinan Sabut Kelapa/ Coconut Coir Craft</i>	1	5	500 Pcs	Rp 15.000	Rp 200.000
<i>Kerajinan Sapu Lidi Hias dari Lidi Sawit/ Lidi Palm Craft</i>	2	10	600 Pcs	Rp 40.000	Rp 500.000
<i>Akrilik/ Acrylic</i>	2	4	650 Pcs	Rp 40.000	Rp 200.000
<i>Kerajinan Tangan Rajut dari Benang (Tas, Dompot, Sepatu, dll)/ Crochet Hands</i>	1	2	400 Pcs	Rp 70.000	Rp 100.000
<b>Kabupaten Deli Serdang</b>	<b>423</b>	<b>1.953</b>		<b>Rp 5.134.000</b>	<b>Rp 83.428.000</b>

Catatan/Note:

Sumber/Source: Dinas Perindustrian dan Perdagangan Kabupaten Deli Serdang / Industry and Trade Office of Deli Serdang Regency.

**Tabel 11.3** Jumlah Pasar/Pekan yang Dikelola oleh Pemerintah dan Tempat Berjualan di Kabupaten Deli Serdang (Unit), 2021  
**Table** Number of Market and Shopping Center Managed by Government in Deli Serdang Regency (unit), 2021

Kecamatan Subdistrict	Jumlah Pasar atau Pekan Number of Market	Tempat Berjualan Number of Market			Jumlah
		Kios	Los	Lainnya (Kios terbuka)	
(1)	(2)	(3)	(4)	(5)	(6)
1. Gunung Meriah					
2. S.T.M. Hulu					
3. Sibolangit					
4. Kutalimbaru					
5. Pancur Batu					
6. Namo Rambe					
7. Biru-Biru					
8. S.T.M. Hilir					
9. Bangun Purba					
10. Galang					
11. Tanjung Morawa					
12. Patumbak					
13. Deli Tua					
14. Sunggal					
15. Hamparan Perak					
16. Labuhan Deli					
17. Percut Sei Tuan					
18. Batang Kuis					
19. Pantai Labu					
20. Beringin					
21. Lubuk Pakam					
22. Pagar Merbau					
<b>Kabupaten Deli Serdang</b>					

Catatan/Note:

Sumber/Source: Dinas Perindustrian dan Perdagangan Kabupaten Deli Serdang / Industry and Trade Office of Deli Serdang Regency.

**Tabel 11.4** Banyaknya Penerbitan Surat Izin Usaha Perdagangan (SIUP) Menurut Kecamatan di Kabupaten Deli Serdang, 2018-2021  
**Table** Number of Trade Business License (TBL) Published by Subdistrict in Deli Serdang Regency, 2018-2021

Kecamatan Subdistrict	2018(*)	2019(*)	2020(*)	2021
(1)	(2)	(3)	(4)	(5)
1. Gunung Meriah	-	-	-	-
2. S.T.M. Hulu	4	2	-	-
3. Sibolangit	1	3	4	1
4. Kutalimbaru	7	2	1	1
5. Pancur Batu	23	17	15	7
6. Namo Rambe	27	15	4	1
7. Biru-Biru	4	6	5	2
8. S.T.M. Hilir	12	-	8	-
9. Bangun Purba	6	1	1	-
10. Galang	23	6	14	7
11. Tanjung Morawa	137	52	65	22
12. Patumbak	34	8	16	7
13. Deli Tua	23	11	0	6
14. Sunggal	127	30	33	20
15. Hamparan Perak	3	10	10	6
16. Labuhan Deli	30	14	7	8
17. Percut Sei Tuan	265	68	80	30
18. Batang Kuis	21	3	9	6
19. Pantai Labu	11	10	40	4
20. Beringin	21	9	11	9
21. Lubuk Pakam	66	35	-	11
22. Pagar Merbau	17	7	6	-
<b>Kabupaten Deli Serdang</b>	<b>862</b>	<b>309</b>	<b>329</b>	<b>148</b>

Catatan/Note: (\*) : Perbaikan Data

Sumber/Source: Dinas Penanaman Modal dan Pelayanan Perizinan Terpadu Satu Pintu Kabupaten Deli Serdang/Unified Licensing and Investment Office of Deli Serdang

Lanjutan Tabel/Continued Table 11.4

Kecamatan Subdistrict	Jan	Feb	Maret	April	Mei	Juni	Jumlah Total
(1)	(2)	(3)	(4)	(5)	(6)	(7)	(8)
1. Gunung Meriah							
2. S.T.M. Hulu							
3. Sibolangit							
4. Kutalimbaru							
5. Pancur Batu							
6. Namo Rambe							
7. Biru-Biru							
8. S.T.M. Hilir							
9. Bangun Purba							
10. Galang							
11. Tanjung Morawa							
12. Patumbak							
13. Deli Tua							
14. Sunggal							
15. Hamparan Perak							
16. Labuhan Deli							
17. Percut Sei Tuan							
18. Batang Kuis							
19. Pantai Labu							
20. Beringin							
21. Lubuk Pakam							
22. Pagar Merbau							
<b>Kabupaten Deli Serdang</b>							

Sumber/Source: Dinas Penanaman Modal dan Pelayanan Perizinan Terpadu Satu Pintu Kabupaten Deli Serdang/Unified Licensing and Investment Office of Deli Serdang



**Tabel 11.5**  
**Table****Banyaknya Penerbitan Tanda Daftar Perusahaan (TDP) Menurut Bentuk Badan Hukum di Kabupaten Deli Serdang, 2019-2021**  
**Number of Company Registration by Type of Business Entity in Deli Serdang Regency, 2019-2021**

Tipe Badan Hukum Type of Business Entity	Tahun Year		
	2019	2020 <sup>*)</sup>	2021
(1)	(2)	(3)	(4)
1. PT	65	-	-
2. CV	41	-	-
3. UD	-	-	-
4. PO	115	-	-
<b>Kabupaten Deli Serdang</b>	<b>221</b>	<b>-</b>	<b>-</b>

Catatan/Note: \*) Data 2020 tidak tersedia / Data 2020 not available

Sumber/Source: Dinas Penanaman Modal dan Pelayanan Perizinan Terpadu Satu Pintu Kabupaten Deli Serdang/Unified Licensing and Investment Office of Deli Serdang

**Tabel 11.6**  
**Table****Banyaknya Penerbitan Tanda Daftar Perusahaan (TDP-PT)  
Dirinci per Bulan Menurut Kecamatan di Kabupaten Deli  
Serdang, 2021**  
*Number of Company Registration (TDP-PT) by Subdistrict in  
Deli Serdang Regency, 2021*

Kecamatan Subdistrict	Jan	Feb	Maret	April	Mei	Juni
(1)	(2)	(3)	(4)	(5)	(6)	(7)
1. Gunung Meriah	0	0	0	0	0	0
2. S.T.M. Hulu	0	0	0	0	0	0
3. Sibolangit	0	0	0	0	0	0
4. Kutalimbaru	0	0	0	0	0	0
5. Pancur Batu	0	0	0	0	0	0
6. Namo Rambe	0	0	0	0	0	0
7. Biru-Biru	0	0	0	0	0	0
8. S.T.M. Hilir	0	0	0	0	0	0
9. Bangun Purba	0	0	0	0	0	0
10. Galang	0	0	0	0	0	0
11. Tanjung Morawa	0	0	0	0	0	0
12. Patumbak	0	0	0	0	0	0
13. Deli Tua	0	0	0	0	0	0
14. Sunggal	0	0	0	0	0	0
15. Hamparan Perak	0	0	0	0	0	0
16. Labuhan Deli	0	0	0	0	0	0
17. Percut Sei Tuan	0	0	0	0	0	0
18. Batang Kuis	0	0	0	0	0	0
19. Pantai Labu	0	0	0	0	0	0
20. Beringin	0	0	0	0	0	0
21. Lubuk Pakam	0	0	0	0	0	0
22. Pagar Merbau	0	0	0	0	0	0
<b>Kabupaten Deli Serdang</b>	<b>0</b>	<b>0</b>	<b>0</b>	<b>0</b>	<b>0</b>	<b>0</b>

Lanjutan Tabel/Continued Table 11.6

Kecamatan Subdistrict	Juli	Agust	Sep	Okt	Nov	Des	Jumlah Total
(1)	(2)	(3)	(4)	(5)	(6)	(7)	(8)
1. Gunung Meriah	0	0	0	0	0	0	0
2. S.T.M. Hulu	0	0	0	0	0	0	0
3. Sibolangit	0	0	0	0	0	0	0
4. Kutalimbaru	0	0	0	0	0	0	0
5. Pancur Batu	0	0	0	0	0	0	0
6. Namo Rambe	0	0	0	0	0	0	0
7. Biru-Biru	0	0	0	0	0	0	0
8. S.T.M. Hilir	0	0	0	0	0	0	0
9. Bangun Purba	0	0	0	0	0	0	0
10. Galang	0	0	0	0	0	0	0
11. Tanjung Morawa	0	0	0	0	0	0	0
12. Patumbak	0	0	0	0	0	0	0
13. Deli Tua	0	0	0	0	0	0	0
14. Sunggal	0	0	0	0	0	0	0
15. Hamparan Perak	0	0	0	0	0	0	0
16. Labuhan Deli	0	0	0	0	0	0	0
17. Percut Sei Tuan	0	0	0	0	0	0	0
18. Batang Kuis	0	0	0	0	0	0	0
19. Pantai Labu	0	0	0	0	0	0	0
20. Beringin	0	0	0	0	0	0	0
21. Lubuk Pakam	0	0	0	0	0	0	0
22. Pagar Merbau	0	0	0	0	0	0	0
<b>Kabupaten Deli Serdang</b>	<b>0</b>	<b>0</b>	<b>0</b>	<b>0</b>	<b>0</b>	<b>0</b>	<b>0</b>

Sumber/Source: Dinas Penanaman Modal dan Pelayanan Perizinan Terpadu Satu Pintu Kabupaten Deli Serdang/Unified Licensing and Investment Office of Deli Serdang

**Tabel 11.7**  
**Table****Banyaknya Penerbitan Tanda Daftar Perusahaan (TDP-CV)  
Dirinci per Bulan Menurut Kecamatan di Kabupaten Deli  
Serdang, 2021**  
*Number of Company Registration (TDP-CV) by Subdistrict in  
Deli Serdang Regency, 2021*

Kecamatan Subdistrict	Jan	Feb	Maret	April	Mei	Juni
(1)	(2)	(3)	(4)	(5)	(6)	(7)
1. Gunung Meriah	0	0	0	0	0	0
2. S.T.M. Hulu	0	0	0	0	0	0
3. Sibolangit	0	0	0	0	0	0
4. Kutalimbaru	0	0	0	0	0	0
5. Pancur Batu	0	0	0	0	0	0
6. Namo Rambe	0	0	0	0	0	0
7. Biru-Biru	0	0	0	0	0	0
8. S.T.M. Hilir	0	0	0	0	0	0
9. Bangun Purba	0	0	0	0	0	0
10. Galang	0	0	0	0	0	0
11. Tanjung Morawa	0	0	0	0	0	0
12. Patumbak	0	0	0	0	0	0
13. Deli Tua	0	0	0	0	0	0
14. Sunggal	0	0	0	0	0	0
15. Hampan Perak	0	0	0	0	0	0
16. Labuhan Deli	0	0	0	0	0	0
17. Percut Sei Tuan	0	0	0	0	0	0
18. Batang Kuis	0	0	0	0	0	0
19. Pantai Labu	0	0	0	0	0	0
20. Beringin	0	0	0	0	0	0
21. Lubuk Pakam	0	0	0	0	0	0
22. Pagar Merbau	0	0	0	0	0	0
<b>Kabupaten Deli Serdang</b>	<b>0</b>	<b>0</b>	<b>0</b>	<b>0</b>	<b>0</b>	<b>0</b>

Lanjutan Tabel/Continued Table 11.7

Kecamatan Subdistrict	Juli	Agust	Sep	Okt	Nov	Des	Jumlah Total
(1)	(2)	(3)	(4)	(5)	(6)	(7)	(8)
1. Gunung Meriah	0	0	0	0	0	0	0
2. S.T.M. Hulu	0	0	0	0	0	0	0
3. Sibolangit	0	0	0	0	0	0	0
4. Kutalimbaru	0	0	0	0	0	0	0
5. Pancur Batu	0	0	0	0	0	0	0
6. Namo Rambe	0	0	0	0	0	0	0
7. Biru-Biru	0	0	0	0	0	0	0
8. S.T.M. Hilir	0	0	0	0	0	0	0
9. Bangun Purba	0	0	0	0	0	0	0
10. Galang	0	0	0	0	0	0	0
11. Tanjung Morawa	0	0	0	0	0	0	0
12. Patumbak	0	0	0	0	0	0	0
13. Deli Tua	0	0	0	0	0	0	0
14. Sunggal	0	0	0	0	0	0	0
15. Hampan Perak	0	0	0	0	0	0	0
16. Labuhan Deli	0	0	0	0	0	0	0
17. Percut Sei Tuan	0	0	0	0	0	0	0
18. Batang Kuis	0	0	0	0	0	0	0
19. Pantai Labu	0	0	0	0	0	0	0
20. Beringin	0	0	0	0	0	0	0
21. Lubuk Pakam	0	0	0	0	0	0	0
22. Pagar Merbau	0	0	0	0	0	0	0
<b>Kabupaten Deli Serdang</b>	<b>0</b>	<b>0</b>	<b>0</b>	<b>0</b>	<b>0</b>	<b>0</b>	<b>0</b>

Catatan/Note: \*) Data 2020 tidak tersedia / Data 2020 not available

Sumber/Source: Dinas Penanaman Modal dan Pelayanan Perizinan Terpadu Satu Pintu Kabupaten Deli Serdang/Unified Licensing and Investment Office of Deli Serdang

**Tabel 11.8**  
**Table**

**Banyaknya Penerbitan Tanda Daftar Perusahaan (TDP-UD)  
Dirinci per Bulan Menurut Kecamatan di Kabupaten Deli  
Serdang, 2021**  
*Number of Company Registration (TDP-UD) by Subdistrict in  
Deli Serdang Regency, 2021*

Kecamatan Subdistrict	Jan	Feb	Maret	April	Mei	Juni
(1)	(2)	(3)	(4)	(5)	(6)	(7)
1. Gunung Meriah	0	0	0	0	0	0
2. S.T.M. Hulu	0	0	0	0	0	0
3. Sibolangit	0	0	0	0	0	0
4. Kutalimbaru	0	0	0	0	0	0
5. Pancur Batu	0	0	0	0	0	0
6. Namo Rambe	0	0	0	0	0	0
7. Biru-Biru	0	0	0	0	0	0
8. S.T.M. Hilir	0	0	0	0	0	0
9. Bangun Purba	0	0	0	0	0	0
10. Galang	0	0	0	0	0	0
11. Tanjung Morawa	0	0	0	0	0	0
12. Patumbak	0	0	0	0	0	0
13. Deli Tua	0	0	0	0	0	0
14. Sunggal	0	0	0	0	0	0
15. Hamparan Perak	0	0	0	0	0	0
16. Labuhan Deli	0	0	0	0	0	0
17. Percut Sei Tuan	0	0	0	0	0	0
18. Batang Kuis	0	0	0	0	0	0
19. Pantai Labu	0	0	0	0	0	0
20. Beringin	0	0	0	0	0	0
21. Lubuk Pakam	0	0	0	0	0	0
22. Pagar Merbau	0	0	0	0	0	0
<b>Kabupaten Deli Serdang</b>	<b>0</b>	<b>0</b>	<b>0</b>	<b>0</b>	<b>0</b>	<b>0</b>

Lanjutan Tabel/Continued Table 11.8

Kecamatan Subdistrict	Juli	Agust	Sep	Okt	Nov	Des	Jumlah Total
(1)	(2)	(3)	(4)	(5)	(6)	(7)	(8)
1. Gunung Meriah	0	0	0	0	0	0	0
2. S.T.M. Hulu	0	0	0	0	0	0	0
3. Sibolangit	0	0	0	0	0	0	0
4. Kutalimbaru	0	0	0	0	0	0	0
5. Pancur Batu	0	0	0	0	0	0	0
6. Namo Rambe	0	0	0	0	0	0	0
7. Biru-Biru	0	0	0	0	0	0	0
8. S.T.M. Hilir	0	0	0	0	0	0	0
9. Bangun Purba	0	0	0	0	0	0	0
10. Galang	0	0	0	0	0	0	0
11. Tanjung Morawa	0	0	0	0	0	0	0
12. Patumbak	0	0	0	0	0	0	0
13. Deli Tua	0	0	0	0	0	0	0
14. Sunggal	0	0	0	0	0	0	0
15. Hampan Perak	0	0	0	0	0	0	0
16. Labuhan Deli	0	0	0	0	0	0	0
17. Percut Sei Tuan	0	0	0	0	0	0	0
18. Batang Kuis	0	0	0	0	0	0	0
19. Pantai Labu	0	0	0	0	0	0	0
20. Beringin	0	0	0	0	0	0	0
21. Lubuk Pakam	0	0	0	0	0	0	0
22. Pagar Merbau	0	0	0	0	0	0	0
<b>Kabupaten Deli Serdang</b>	<b>0</b>	<b>0</b>	<b>0</b>	<b>0</b>	<b>0</b>	<b>0</b>	<b>0</b>

Sumber/Source: Dinas Penanaman Modal dan Pelayanan Perizinan Terpadu Satu Pintu Kabupaten Deli Serdang/Unified Licensing and Investment Office of Deli Serdang

**Tabel 11.9**  
**Table****Banyaknya Penerbitan Tanda Daftar Perusahaan (TDP-PO) Dirinci per Bulan Menurut Kecamatan di Kabupaten Deli Serdang, 2021**  
**Number of Company Registration (TDP-PO) by Subdistrict in Deli Serdang Regency, 2021**

Kecamatan Subdistrict	Jan	Feb	Maret	April	Mei	Juni
(1)	(2)	(3)	(4)	(5)	(6)	(7)
1. Gunung Meriah	0	0	0	0	0	0
2. S.T.M. Hulu	0	0	0	0	0	0
3. Sibolangit	0	0	0	0	0	0
4. Kutalimbaru	0	0	0	0	0	0
5. Pancur Batu	0	0	0	0	0	0
6. Namo Rambe	0	0	0	0	0	0
7. Biru-Biru	0	0	0	0	0	0
8. S.T.M. Hilir	0	0	0	0	0	0
9. Bangun Purba	0	0	0	0	0	0
10. Galang	0	0	0	0	0	0
11. Tanjung Morawa	0	0	0	0	0	0
12. Patumbak	0	0	0	0	0	0
13. Deli Tua	0	0	0	0	0	0
14. Sunggal	0	0	0	0	0	0
15. Hamparan Perak	0	0	0	0	0	0
16. Labuhan Deli	0	0	0	0	0	0
17. Percut Sei Tuan	0	0	0	0	0	0
18. Batang Kuis	0	0	0	0	0	0
19. Pantai Labu	0	0	0	0	0	0
20. Beringin	0	0	0	0	0	0
21. Lubuk Pakam	0	0	0	0	0	0
22. Pagar Merbau	0	0	0	0	0	0
<b>Kabupaten Deli Serdang</b>	<b>0</b>	<b>0</b>	<b>0</b>	<b>0</b>	<b>0</b>	<b>0</b>



Lanjutan Tabel/Continued Table 11.9

Kecamatan Subdistrict	Juli	Agust	Sep	Okt	Nov	Des	Jumlah Total
(1)	(2)	(3)	(4)	(5)	(6)	(7)	(8)
1. Gunung Meriah	0	0	0	0	0	0	0
2. S.T.M. Hulu	0	0	0	0	0	0	0
3. Sibolangit	0	0	0	0	0	0	0
4. Kutalimbaru	0	0	0	0	0	0	0
5. Pancur Batu	0	0	0	0	0	0	0
6. Namo Rambe	0	0	0	0	0	0	0
7. Biru-Biru	0	0	0	0	0	0	0
8. S.T.M. Hilir	0	0	0	0	0	0	0
9. Bangun Purba	0	0	0	0	0	0	0
10. Galang	0	0	0	0	0	0	0
11. Tanjung Morawa	0	0	0	0	0	0	0
12. Patumbak	0	0	0	0	0	0	0
13. Deli Tua	0	0	0	0	0	0	0
14. Sunggal	0	0	0	0	0	0	0
15. Hampan Perak	0	0	0	0	0	0	0
16. Labuhan Deli	0	0	0	0	0	0	0
17. Percut Sei Tuan	0	0	0	0	0	0	0
18. Batang Kuis	0	0	0	0	0	0	0
19. Pantai Labu	0	0	0	0	0	0	0
20. Beringin	0	0	0	0	0	0	0
21. Lubuk Pakam	0	0	0	0	0	0	0
22. Pagar Merbau	0	0	0	0	0	0	0
<b>Kabupaten Deli Serdang</b>	<b>0</b>	<b>0</b>	<b>0</b>	<b>0</b>	<b>0</b>	<b>0</b>	<b>0</b>

Sumber/Source: Dinas Penanaman Modal dan Pelayanan Perizinan Terpadu Satu Pintu Kabupaten Deli Serdang/Unified Licensing and Investment Office of Deli Serdang

**Tabel 11.10** Banyaknya Penerbitan Surat Izin Gudang Menurut Kecamatan di Kabupaten Deli Serdang, 2018-2021  
**Table** *Number Of Storehouse License Published by Subdistrict in Deli Serdang Regency, 2018-2021*

Kecamatan Subdistrict	2018 (*)	2019(*)	2020(*)	2021
(1)	(2)	(3)	(4)	(5)
1. Gunung Meriah	-	-	-	-
2. S.T.M. Hulu	-	-	-	-
3. Sibolangit	-	-	1	-
4. Kutalimbaru	-	-	-	-
5. Pancur Batu	-	-	1	1
6. Namo Rambe	-	-	1	-
7. Biru-Biru	-	-	2	-
8. S.T.M. Hilir	-	-	-	1
9. Bangun Purba	-	1	-	-
10. Galang	-	-	-	1
11. Tanjung Morawa	2	12	9	11
12. Patumbak	-	2	1	-
13. Deli Tua	1	-	-	1
14. Sunggal	3	5	5	11
15. Hampan Perak	-	1	-	4
16. Labuhan Deli	3	1	3	4
17. Percut Sei Tuan	4	5	6	11
18. Batang Kuis	1	-	-	-
19. Pantai Labu	-	-	-	1
20. Beringin	-	-	1	1
21. Lubuk Pakam	-	1	1	-
22. Pagar Merbau	-	1	1	-
<b>Kabupaten Deli Serdang</b>	<b>14</b>	<b>29</b>	<b>32</b>	<b>47</b>

**CATATAN : (\*) : Perbaikan Data**

Sumber/Source: Dinas Penanaman Modal dan Pelayanan Perizinan Terpadu Satu Pintu Kabupaten Deli Serdang/*Unified Licensing and Investment Office of Deli Serdang*

**Table 11.11** **Penerimaan Beras BULOG Sub Divisi Regional I Medan (ton), 2021**  
**Table** **Revenue Of Rice By Logistis Warehouse Sub Division Of Regional I Medan (ton), 2021**

Bulan Month	Hasil Giling Gabah/ RMV	Pengadaan Dalam Negeri/ Eksport	Pengadaan Luar Negeri/ Import	Pergerakan Nasional/ Move in Nasional	Pergerakan Regional/ Move in Regional
(1)	(2)	(3)	(4)	(5)	(6)
Januari January	-	-	-	-	37.00
Februari February	-	-	-	1,008.11	63.00
Maret March	-	113.05	-	1,983.36	-
April April	-	34.95	-	-	-
Mei May	-	-	-	-	-
Juni June	-	-	-	-	-
Juli July	-	86.74	-	500.00	-
Agustus August	-	172.24	-	3,747.90	-
September September	-	-	-	1,000.00	-
Oktober October	-	-	-	-	-
Nopember November	-	-	-	1,818.35	-
Desember December	-	-	-	381.65	-
<b>Kabupaten Deli Serdang</b>					

Sumber/Source: BULOG Sub Divisi Regional Medan/ BULOG Sub Division of Regional I Medan

**Tabel 11.12** Penyaluran Beras Dolog Sub Divisi Regional I Medan Untuk Kabupaten Deli Serdang (Ton), 2021  
**Table** *Distribution Of Rice By Logistic Warehouse Division Of Regional I Medan For Deli Serdang Regency (Ton), 2021*

Bulan Month	TNI Armed Forces	POLRI Police Command	Dep. Kehakiman Office Law	Trans- migrasi Trans- migrations	Dep. Sosial Social	RASKIN
(1)	(2)	(3)	(4)	(5)	(6)	(7)
Januari January						
Februari February						
Maret March						
April April						
Mei May						
Juni June						
Juli July						
Agustus August						
September September						
Oktober October						
Nopember November						
Desember December						
<b>Kabupaten Deli Serdang</b>						

Sumber/Source: BULOG Sub Divisi Regional Medan/ BULOG Sub Division of Regional I Medan



# 12

## SISTEM NERACA REGIONAL SYSTEM OF REGIONAL ACCOUNTS





**PENJELASAN TEKNIS**

1. Penghitungan statistik neraca nasional mengikuti buku petunjuk yang diterbitkan oleh Perserikatan Bangsa Bangsa (PBB) dikenal sebagai Sistem Neraca Nasional (SNN). SNN adalah rekomendasi internasional tentang bagaimana menyusun ukuran aktivitas ekonomi yang sesuai dengan standar neraca baku yang didasarkan pada prinsip-prinsip ekonomi. Rekomendasi yang dimaksud dinyatakan dalam sekumpulan konsep, definisi, klasifikasi, dan aturan neraca yang disepakati secara internasional dalam mengukur indikator tertentu seperti Produk Domestik Bruto (PDB). Salah satu bentuk adaptasi pencatatan statistik nasional adalah melakukan perubahan tahun dasar PDB Indonesia dari tahun 2000 ke 2010. Perubahan tahun dasar PDB dilakukan seiring dengan mengadopsi rekomendasi PBB yang tertuang dalam Sistem Neraca Nasional 2008 (SNA 2008).
2. Produk Domestik Bruto pada tingkat nasional serta Produk Domestik Regional Bruto (PDRB) pada tingkat regional (kabupaten) menggambarkan kemampuan suatu wilayah untuk menciptakan nilai tambah pada suatu waktu tertentu. Untuk menyusun PDB maupun PDRB

**TECHNICAL NOTES**

1. *The method used to estimate national accounts statistics is based on the standard guidelines formed by United Nation known as System of National Accounts (SNA). SNA is the internationally agreed standard set of recommendations on how to compile measures of economic activity in accordance with strict accounting conventions based on economic principles. The recommendations are expressed in term of a set of concepts, definitions, classifications and accounting rules that comprise the internationally agreed standard for measuring indicators such as Gross Domestic Product (GDP). One of the improvement in the national statistical system is to rebase GDP form base year 2000 to 2010 in order to capture current economic condition. It is in line with the United Nations (UN) recommendation on 2008 SNA.*
2. *The basic measure of the value added arising from economic activity is known as Gross Domestic Product at the national level and Gross Regional Domestic Product (GRDP) at the regional level (provinces/ regencies/ municipalities). To compile these statistics, two approaches*



digunakan 2 pendekatan, yaitu lapangan usaha dan pengeluaran. Keduanya menyajikan komposisi data nilai tambah dirinci menurut sumber kegiatan ekonomi (lapangan usaha) dan menurut komponen penggunaannya. PDB maupun PDRB dari sisi lapangan usaha merupakan penjumlahan seluruh komponen nilai tambah bruto yang mampu diciptakan oleh sektor0sektor ekonomi atas berbagai aktivitas produksinya. Sedangkan dari sisi pengeluaran menjelaskan tentang penggunaan dari nilai tambah tersebut.

3. PDB menurut lapangan usaha mengalami perubahan klasifikasi dari 9 lapangan usaha menjadi 17 lapangan usaha. PDB menurut lapangan usaha dirinci menurut total nilai tambah dari seluruh sektor ekonomi yang mencakup lapangan usaha Pertanian, Kehutanan, dan Perikanan; Pertambangan dan Penggalian; Industri Pengolahan; Pengadaan Listrik dan Gas; Pengadaan Air, Pengelolaan Sampah, Limbah dan Daur Ulang; Konstruksi; Perdagangan Besar dan Eceran, Reparasi Mobil dan Sepeda Motor; Transportasi dan Pergudangan; Penyediaan Akomodasi dan Makan Minum; Informasi dan Komunikasi; Jasa Keuangan dan Asuransi; Real Estat; Jasa

*have been used, i.e. "production approach" and "expenditure approach". The first approach is to measure value added produced by various kinds of economic activities, while the second approach is to measure final uses of the country's output. In other words, GDP/GRDP is the sum of total value added produced by all economic industries (activities) and the way of using it.*

3. *GDP by industry classification changes from 9 sectors to 17 industries. GDP by industry is classified by types of economic activities such as Agriculture, Forestry and Fishing; Mining and Quarrying; Manufacturing; Electricity and Gas; Water supply, Sewerage, Waste Management and Remediation Activities; Construction; Wholesale and Retail Trade; Repair of Motor Vehicles and Motorcycles; Transportation and Storage; Accommodation and Food Service Activities; Information and Communication; Financial and Insurance Activities; Real Estate Activities; Business Activities; Public Administration; Defence and Compulsory Social Security; Education; Human Health and*

Perusahaan; Administrasi Pemerintahan, Pertahanan dan Jaminan Sosial Wajib; Jasa Pendidikan; Jasa Kesehatan dan Kegiatan Sosial; dan Jasa lainnya.

*Social Work Activities; and Other Services Activities.*

4. PDB menurut pengeluaran mengalami perubahan klasifikasi dimana pengeluaran konsumsi Lembaga Non Profit yang Melayani Rumah Tangga (LNPRT) yang sebelumnya termasuk bagian dari pengeluaran konsumsi rumah tangga menjadi komponen terpisah. Sehingga klasifikasi PDB menurut pengeluaran dirinci menjadi 7 komponen yaitu komponen pengeluaran konsumsi rumah tangga, pengeluaran konsumsi LNPRT, pengeluaran konsumsi pemerintah, pembentukan modal tetap bruto, perubahan inventori, ekspor barang dan jasa, dan impor barang dan jasa.
4. *GDP by expenditure classification changes where consumption expenditure Nonprofit Institutions Serving Households (NPISH) previously included as part of household consumption expenditure is taken out into separate component. So that, GDP by type of expenditures is classified into: household consumption expenditure, NPISH consumption expenditure, government consumption expenditure, gross fixed capital formation, changes in inventories, exports of goods and services, and imports of goods and services.*
5. Produk Domestik Bruto maupun agregat turunannya disajikan dalam 2 (dua) versi penilaian, yaitu atas dasar "harga berlaku" dan atas dasar "harga konstan". Disebut sebagai harga berlaku karena seluruh agregat dinilai dengan menggunakan harga pada tahun berjalan, sedangkan harga konstan penilaiannya didasarkan kepada harga satu tahun dasar tertentu, dalam publikasi ini digunakan harga tahun 2010.
5. *GDP and its aggregations are presented in two forms: at current market prices and at constant base year market prices. In presenting current market prices, all aggregates are valued at current market prices, while base year constant market prices are shown by valuing all aggregates at fixed base year prices. Year of 2010 is used as the base year in this publication.*

6. Laju pertumbuhan Produk Domestik Bruto diperoleh dari perhitungan PDB atas dasar harga konstan. Diperoleh dengan cara mengurangi nilai PDB pada tahun ke  $n$  terhadap nilai pada tahun ke  $n-1$  (tahun sebelumnya), dibagi dengan nilai pada tahun ke  $n-1$ , dikalikan dengan 100 persen. Laju pertumbuhan menunjukkan perkembangan agregat pendapatan dari satu waktu tertentu terhadap waktu sebelumnya.
6. *Growth rate of Gross Domestic Product is derived from GDP at constant market prices. It is obtained by subtracting the value of GDP year  $n$  with the value of GDP year  $n-1$ , divided by the value of GDP year  $n-1$  then multiplied by 100 percent. The growth rate of GDP explains the income growth during the given period.*

<https://deliserdangkab.bps.go.id>

**ULASAN**

Angka PDRB atas dasar harga berlaku (ADHB) Kabupaten Deli Serdang tahun 2021 senilai 115 306,31 milyar rupiah. Lapangan usaha Industri Pengolahan masih memberi sumbangan terbesar pada PDRB Kabupaten Deli Serdang. Sumbangan sektor tersebut pada PDRB Kabupaten Deli Serdang mencapai 31,41 persen. Jika Dibanding dengan tahun lalu, lapangan usaha informasi dan komunikasi mengalami pertumbuhan yang paling besar sebanyak 7,96 persen. Perlambatan paling besar adalah lapangan usaha transportasi dan perdagangan yang mengalami kontraksi sebesar 5,96 persen.

Laju pertumbuhan ekonomi Kabupaten Deli Serdang secara keseluruhan sebesar 2,23 persen dibandingkan tahun lalu.

**DESCRIPTION**

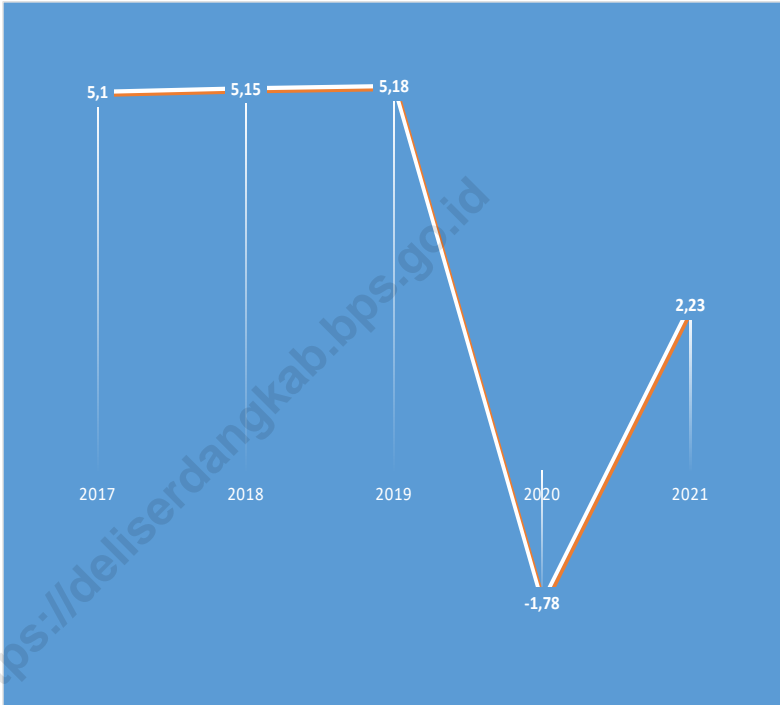
*The GRDP figure based on the current price (ADHB) of Deli Serdang Regency in 2021 is valued at 115 306,31 billion rupiah. The Processing Industry business field still provides the largest contribution to the GRDP of Deli Serdang Regency. The contribution of this sector to the GRDP of Deli Serdang Regency reached 31.41 percent. Compared to last year, the information and communication business field experienced the greatest growth by 7.96 percent. The biggest slowdown was in the transportation and trade business sector, which contracted by 5.96 percent.*

*The rate of economic growth in Deli Serdang Regency as a whole by 2.23 percent compared to last year.*



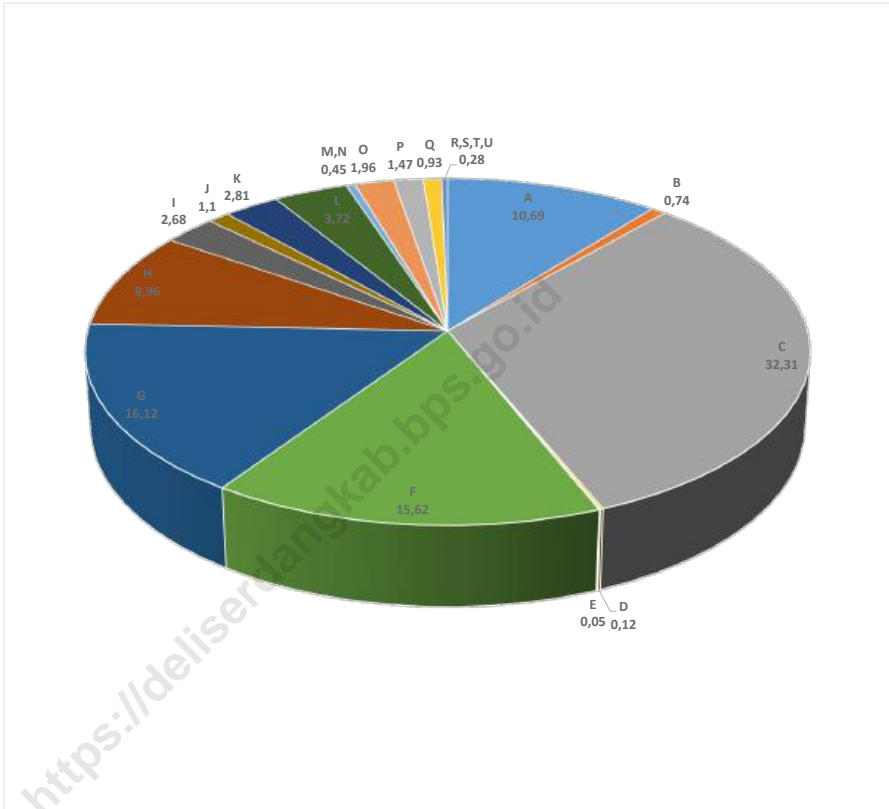
**Gambar** 12.1  
**Figures**

**Pertumbuhan Ekonomi Kabupaten Deli Serdang (%),  
2017-2021**  
*Economic Growth of Deli Serdang Regency (%), 2017-2021*



Sumber/Source: BPS, berbagai sensus, survei dan sumber lain/ BPS-Statistics Indonesia, various census, survey, and other sources

**Gambar 12.2** Distribusi PDRB atas Dasar Harga Berlaku(%), 2021  
**Figures** Distribution of GDP at Current Market Place, 2021



Sumber/Source: BPS, berbagai sensus, survei dan sumber lain/ BPS-Statistics Indonesia, various census, survey, and other sources

## 12.1 PRODUK DOMESTIK REGIONAL BRUTO PROVINSI PROVINCIAL GROSS REGIONAL DOMESTIC PRODUCT

**Tabel 12.1** Produk Domestik Regional Bruto Atas Dasar Harga Berlaku Menurut Lapangan Usaha (miliar rupiah), 2017-2021  
*Gross Regional Domestic Product at Current Market Prices by Industry (billion rupiahs), 2017-2021*

Lapangan Usaha/ <i>Industry</i>	2017	2018	2019	2020*	2021**
(1)	(2)	(3)	(4)	(5)	(6)
A Pertanian, Kehutanan, dan Perikanan/ <i>Agriculture, Forestry, and Fishing</i>	9 959,73	10 369,79	11 020,53	11 519,12	12 214,16
B Pertambangan dan Penggalian/ <i>Mining and Quarrying</i>	687,2	729,25	774,91	770,15	824,51
C Industri Pengolahan/ <i>Manufacturing</i>	30 107,29	32 113,39	33 813,08	34 197,98	36 222,42
D Pengadaan Listrik dan Gas/ <i>Electricity and Gas</i>	115,24	122,33	131,38	137,78	144,27
E Pengadaan Air; Pengelolaan Sampah, Limbah, dan Daur Ulang/ <i>Water Supply; Sewerage, Waste Management, and Remediation Activities</i>	43,51	44,91	47,1	49,06	52,75
F Konstruksi/ <i>Construction</i>	14 556,57	15 943,65	17 594,63	17 973,83	19 014,42
G Perdagangan Besar dan Eceran; Reparasi Mobil dan Sepeda Motor/ <i>Wholesale and Retail Trade; Repair of Motor Vehicles and Motorcycles</i>	15 025,17	16 831,15	18 838,60	19 307,43	20 506,53
H Transportasi dan Pergudangan/ <i>Transportation and Storage</i>	8 346,21	9 033,11	9 802,16	8 591,35	8 211,81
I Penyediaan Akomodasi dan Makan Minum/ <i>Accommodation and Food Service Activities</i>	2 499,94	2 733,52	3 011,95	2 759,81	2 741,35
J Informasi dan Komunikasi/ <i>Information and Communication</i>	1 025,54	1 109,03	1 242,53	1 373,82	1 511,96



Lanjutan Tabel/*Continued Table* 12.1

<b>Lapangan Usaha/Industry</b>	<b>2017</b>	<b>2018</b>	<b>2019</b>	<b>2020*</b>	<b>2021**</b>
(1)	(2)	(3)	(4)	(5)	(6)
K Jasa Keuangan dan Asuransi/ <i>Financial and Insurance Activities</i>	2 614,48	2 739,01	2 804,81	2 853,00	3 103,05
L Real Estat/ <i>Real Estate Activities</i>	3 464,71	4 136,82	4 551,13	4 735,64	4 805,90
M,N Jasa Perusahaan/ <i>Business Activities</i>	420,37	458,66	524,97	543,68	560,37
O Administrasi Pemerintahan, Pertahanan, dan Jaminan Sosial Wajib/ <i>Public Administration and Defence; Compulsory Social Security</i>	1 823,38	1 964,13	2 160,44	2 224,95	2 219,52
P Jasa Pendidikan/ <i>Education</i>	1 374,12	1 488,59	1 644,64	1 710,51	1 775,56
Q Jasa Kesehatan dan Kegiatan Sosial/ <i>Human Health and Social Work Activities</i>	866,38	956,1	1 055,27	1 085,91	1 079,99
R,S,T,U Jasa Lainnya/ <i>Other Services Activities</i>	264,07	286,79	316,01	311,22	317,72
<b>Produk Domestik Regional Bruto/ Gross Domestic Regional Product</b>	<b>93 193,89</b>	<b>101 060,21</b>	<b>109 334,14</b>	<b>110 145,24</b>	<b>115 306,31</b>

Catatan/Note: \* : Angka Sementara

\*\* : Angka Sangat Sementara

Sumber/Source: BPS, berbagai sensus, survei dan sumber lain/ BPS-Statistics Indonesia, various census, survey, and other sources

**Tabel 12.2**      **Produk Domestik Regional Bruto Atas Dasar Harga Konstan 2010 Menurut Lapangan Usaha (miliar rupiah), 2017-2021**  
**Gross Regional Domestic Product at 2010 Constant Market Prices by Industry (billion rupiahs), 2017-2021**

Lapangan Usaha/Industry	2017	2018	2019	2020*	2021**
(1)	(2)	(3)	(4)	(5)	(6)
A    Pertanian, Kehutanan, dan Perikanan/ <i>Agriculture, Forestry, and Fishing</i>	7 852,07	8 175,92	8 534,10	8 597,36	8 841,74
B    Pertambangan dan Penggalian/ <i>Mining and Quarrying</i>	527,94	549,69	575,27	572,01	595,54
C    Industri Pengolahan/ <i>Manufacturing</i>	20 448,34	21 295,04	22 107,68	21 684,11	22 294,87
D    Pengadaan Listrik dan Gas/ <i>Electricity and Gas</i>	102,72	104,94	110,07	115,61	119,92
E    Pengadaan Air; Pengelolaan Sampah, Limbah, dan Daur Ulang/ <i>Water Supply; Sewerage, Waste Management, and Remediation Activities</i>	29,49	30,21	31,24	32,39	34,73
F    Konstruksi/ <i>Construction</i>	9 786,79	10 294,21	10 983,27	10 902,10	11 222,77
G    Perdagangan Besar dan Eceran; Reparasi Mobil dan Sepeda Motor/ <i>Wholesale and Retail Trade; Repair of Motor Vehicles and Motorcycles</i>	10 821,45	11 492,40	12 299,62	12 168,85	12 673,28
H    Transportasi dan Pergudangan/ <i>Transportation and Storage</i>	5 389,71	5 699,01	5 885,24	5 173,00	4 864,50
I    Penyediaan Akomodasi dan Makan Minum/ <i>Accommodation and Food Service Activities</i>	1 756,37	1 912,68	2 065,25	1 890,57	1 875,69
J    Informasi dan Komunikasi/ <i>Information and Communication</i>	986,94	1 043,98	1 126,34	1 225,82	1 323,35

Lanjutan Tabel/Continued Table 12.2

Lapangan Usaha/Industry		2017	2018	2019	2020*	2021**
(1)		(2)	(3)	(4)	(5)	(6)
K	Jasa Keuangan dan Asuransi/ Financial and Insurance Activities	1 755,22	1 783,83	1 805,37	1 843,75	1 931,49
L	Real Estat/Real Estate Activities	2 186,53	2 404,68	2 569,19	2 609,48	2 574,81
M,N	Jasa Perusahaan/Business Activities	291,12	310,43	331,76	326,14	325,98
O	Administrasi Pemerintahan, Pertahanan, dan Jaminan Sosial Wajib/Public Administration and Defence; Compulsory Social Security	1 154,42	1 224,53	1 303,49	1 302,34	1 299,74
P	Jasa Pendidikan/Education	1 106,92	1 178,02	1 254,11	1 273,20	1 319,68
Q	Jasa Kesehatan dan Kegiatan Sosial/Human Health and Social Work Activities	620,79	656,33	699,81	690,6	682,54
R,S,T,U	Jasa Lainnya/Other Services Activities	175,06	185,12	196,87	189,52	193
<b>Produk Domestik Regional Bruto/ Gross Domestic Regional Product</b>		<b>64 991,87</b>	<b>68 341,00</b>	<b>71 878,69</b>	<b>70 596,83</b>	<b>72 173,62</b>

Catatan/Note: \* : Angka Sementara

\*\* : Angka Sangat Sementara

Sumber/Source: BPS, berbagai sensus, survei dan sumber lain/ BPS-Statistics Indonesia, various census, survey, and other sources

**Tabel 12.3**  
**Table****Distribusi Persentase Produk Domestik Regional Bruto Atas Dasar Harga Berlaku Menurut Lapangan Usaha, 2017-2021**  
**Percentage Distribution of Gross Regional Domestic Product at Current Market Prices by Industry, 2017-2021**

Lapangan Usaha/ <i>Industry</i>	2017	2018	2019	2020*	2021**
(1)	(2)	(3)	(4)	(5)	(6)
A Pertanian, Kehutanan, dan Perikanan/ <i>Agriculture, Forestry, and Fishing</i>	10,69	10,26	10,08	10,46	10,59
B Pertambangan dan Penggalian/ <i>Mining and Quarrying</i>	0,74	0,72	0,71	0,7	0,72
C Industri Pengolahan/ <i>Manufacturing</i>	32,31	31,78	30,93	31,05	31,41
D Pengadaan Listrik dan Gas/ <i>Electricity and Gas</i>	0,12	0,12	0,12	0,13	0,13
E Pengadaan Air; Pengelolaan Sampah, Limbah, dan Daur Ulang/ <i>Water Supply; Sewerage, Waste Management, and Remediation Activities</i>	0,05	0,04	0,04	0,04	0,05
F Konstruksi/ <i>Construction</i>	15,62	15,78	16,09	16,32	16,49
G Perdagangan Besar dan Eceran; Reparasi Mobil dan Sepeda Motor/ <i>Wholesale and Retail Trade; Repair of Motor Vehicles and Motorcycles</i>	16,12	16,65	17,23	17,53	17,78
H Transportasi dan Pergudangan/ <i>Transportation and Storage</i>	8,96	8,94	8,97	7,8	7,12
I Penyediaan Akomodasi dan Makan Minum/ <i>Accommodation and Food Service Activities</i>	2,68	2,7	2,75	2,51	2,38
J Informasi dan Komunikasi/ <i>Information and Communication</i>	1,1	1,1	1,14	1,25	1,31

Lanjutan Tabel/Continued Table 12.3

Lapangan Usaha/Industry		2017	2018	2019	2020*	2021**
(1)		(2)	(3)	(4)	(5)	(6)
K	Jasa Keuangan dan Asuransi/ <i>Financial and Insurance Activities</i>	2,81	2,71	2,57	2,59	2,69
L	Real Estat/ <i>Real Estate Activities</i>	3,72	4,09	4,16	4,3	4,17
M,N	Jasa Perusahaan/ <i>Business Activities</i>	0,45	0,45	0,48	0,49	0,49
O	Administrasi Pemerintahan, Pertahanan, dan Jaminan Sosial Wajib/ <i>Public Administration and Defence; Compulsory Social Security</i>	1,96	1,94	1,98	2,02	1,92
P	Jasa Pendidikan/ <i>Education</i>	1,47	1,47	1,5	1,55	1,54
Q	Jasa Kesehatan dan Kegiatan Sosial/ <i>Human Health and Social Work Activities</i>	0,93	0,95	0,97	0,99	0,94
R,S,T,U	Jasa Lainnya/ <i>Other Services Activities</i>	0,28	0,28	0,29	0,28	0,28

Catatan/Note: \* : Angka Sementara

\*\* : Angka Sangat Sementara

Sumber/Source: BPS, berbagai sensus, survei dan sumber lain/ BPS-Statistics Indonesia, various census, survey, and other sources

**Tabel 12.4** Laju Pertumbuhan Produk Domestik Regional Bruto Atas Dasar Harga Konstan 2010 Menurut Lapangan Usaha (persen), 2017-2021  
**Table** *Growth Rate of Gross Regional Domestic Product at 2010 Constant Market Prices by Industry (percent), 2017-2021*

Lapangan Usaha/ <i>Industry</i>	2017	2018	2019	2020*	2021**
(1)	(2)	(3)	(4)	(5)	(6)
A Pertanian, Kehutanan, dan Perikanan/ <i>Agriculture, Forestry, and Fishing</i>	5,36	4,12	4,38	0,74	2,84
B Pertambangan dan Penggalian/ <i>Mining and Quarrying</i>	5,2	4,12	4,65	-0,57	4,11
C Industri Pengolahan/ <i>Manufacturing</i>	3,59	4,14	3,82	-1,92	2,82
D Pengadaan Listrik dan Gas/ <i>Electricity and Gas</i>	7,87	2,17	4,88	5,03	3,73
E Pengadaan Air; Pengelolaan Sampah, Limbah, dan Daur Ulang/ <i>Water Supply; Sewerage, Waste Management, and Remediation Activities</i>	5,66	2,44	3,44	3,66	7,23
F Konstruksi/ <i>Construction</i>	6,47	5,18	6,69	-0,74	2,94
G Perdagangan Besar dan Eceran; Reparasi Mobil dan Sepeda Motor/ <i>Wholesale and Retail Trade; Repair of Motor Vehicles and Motorcycles</i>	5,01	6,2	7,02	-1,06	4,15
H Transportasi dan Pergudangan/ <i>Transportation and Storage</i>	7,43	5,74	3,27	-12,1	-5,96
I Penyediaan Akomodasi dan Makan Minum/ <i>Accommodation and Food Service Activities</i>	8,48	8,9	7,98	-8,46	-0,79
J Informasi dan Komunikasi/ <i>Information and Communication</i>	5,87	5,78	7,89	8,83	7,96

Lanjutan Tabel/Continued Table 12.4

Lapangan Usaha/Industry		2017	2018	2019	2020*	2021**
(1)		(2)	(3)	(4)	(5)	(6)
K	Jasa Keuangan dan Asuransi/ Financial and Insurance Activities	2,47	1,63	1,21	2,13	4,76
L	Real Estat/Real Estate Activities	7,66	9,98	6,84	1,57	-1,33
M,N	Jasa Perusahaan/Business Activities	6,97	6,64	6,87	-1,69	-0,05
O	Administrasi Pemerintahan, Pertahanan, dan Jaminan Sosial Wajib/Public Administration and Defence; Compulsory Social Security	2,13	6,07	6,45	-0,09	-0,2
P	Jasa Pendidikan/Education	3,62	6,42	6,46	1,52	3,65
Q	Jasa Kesehatan dan Kegiatan Sosial/Human Health and Social Work Activities	7,43	5,73	6,63	-1,32	-1,17
R,S,T,U	Jasa Lainnya/Other Services Activities	5,85	5,75	6,35	-3,74	1,84
<b>Produk Domestik Regional Bruto/ Gross Domestic Regional Product</b>		<b>5,10</b>	<b>5,15</b>	<b>5,18</b>	<b>-1,78</b>	<b>2,23</b>

Catatan/Note: \* : Angka Sementara

\*\* : Angka Sangat Sementara

Sumber/Source: BPS, berbagai sensus, survei dan sumber lain/ BPS-Statistics Indonesia, various census, survey, and other sources

**Tabel 12.5**  
**Table****Produk Domestik Regional Bruto Atas Dasar Harga Berlaku Menurut Jenis Pengeluaran (miliar rupiah), 2017–2021**  
**Gross Regional Domestic Product at Current Market Prices by Type of Expenditure (billion rupiahs), 2017–2021**

Jenis Pengeluaran <i>Type of Expenditure</i>	2017	2018	2019	2020*	2021**
(1)	(2)	(3)	(4)	(5)	(6)
Pengeluaran Konsumsi Rumah Tangga <i>Household Consumption Expenditure</i>	54 188	59 079	64 449	64 567	67 098
Pengeluaran Konsumsi LNPRT <i>NPISH Consumption Expenditure</i>	485	534	588	594	605
Pengeluaran Konsumsi Pemerintah <i>Government Consumption Expenditure</i>	3 880	3 971	3 981	3 943	4 031
Pembentukan Modal Tetap Bruto <i>Gross Fixed Capital Formation</i>	30 037	33 910	36 271	36 863	38 528
Perubahan Inventori <i>Changes in Inventories</i>	826	1 027	1 084	1 599	<b>1 616</b>
Net Ekspor Barang dan Jasa/ <i>Net Exports of Goods and Services</i>	3 777	2 539	2 961	2 580	<b>3 428</b>
<b>Produk Domestik Regional Bruto/Gross Domestic Regional Product</b>	<b>93 194</b>	<b>101 060</b>	<b>109 334</b>	<b>110 145</b>	<b>115 306</b>

Catatan/Note: \* : Angka Sementara

\*\* : Angka Sangat Sementara

Sumber/Source: BPS, berbagai sensus, survei dan sumber lain/ BPS-Statistics Indonesia, various census, survey, and other sources



**Tabel 12.6**      **Produk Domestik Regional Bruto Atas Dasar Harga Konstan 2010 Menurut Jenis Pengeluaran (miliar rupiah), 2017–2021**  
**Gross Regional Domestic Product at 2010 Constant Market Prices by Type of Expenditure (billion rupiahs), 2017-2021**

Jenis Pengeluaran Type of Expenditure	2017	2018	2019	2020*	2021**
(1)	(2)	(3)	(4)	(5)	(6)
Pengeluaran Konsumsi Rumah Tangga <i>Household Consumption Expenditure</i>	34 395	36 321	37 987	37 987	38 209
Pengeluaran Konsumsi LNPRT <i>NPISH Consumption Expenditure</i>	363	386	422	418	422
Pengeluaran Konsumsi Pemerintah <i>Government Consumption Expenditure</i>	2 120	2 224	2 291	2 298	2 283
Pembentukan Modal Tetap Bruto <i>Gross Fixed Capital Formation</i>	19 852	20 839	22 437	24 164	24 639
Perubahan Inventori <i>Changes in Inventories</i>	660	707	746	1 063	1 053
Net Ekspor Barang dan Jasa/ <i>Net Exports of Goods and Services</i>	6 510	6 199	6 264	5 017	5 567
<b>Produk Domestik Regional Bruto/ Gross Domestic Regional Product</b>	<b>64 992</b>	<b>68 341</b>	<b>71 879</b>	<b>70 597</b>	<b>72 174</b>

Catatan/Note: \* : Angka Sementara

\*\* : Angka Sangat Sementara

Sumber/Source: BPS, berbagai sensus, survei dan sumber lain/ BPS-Statistics Indonesia, various census, survey, and other sources

**Tabel 12.7**  
**Table****Distribusi Persentase Produk Domestik Regional Bruto Atas Dasar Harga Berlaku Menurut Pengeluaran, 2017 - 2021**  
**Percentage Distribution of Gross Regional Domestic Product at Current Prices by Expenditure, 2017 - 2021**

Jenis Pengeluaran <i>Type of Expenditure</i>	2017	2018	2019	2020*	2021**
(1)	(2)	(3)	(4)	(5)	(6)
Pengeluaran Konsumsi Rumah Tangga <i>Household Consumption Expenditure</i>	58,15	58,37	58,95	58,62	58,19
Pengeluaran Konsumsi LNPRT <i>NPISH Consumption Expenditure</i>	0,52	0,52	0,54	0,54	0,52
Pengeluaran Konsumsi Pemerintah <i>Government Consumption Expenditure</i>	4,16	3,93	3,64	3,58	3,50
Pembentukan Modal Tetap Bruto <i>Gross Fixed Capital Formation</i>	32,23	33,31	33,17	33,47	33,41
Perubahan Inventori <i>Changes in Inventories</i>	0,89	1,04	0,99	1,45	<b>1,40</b>
Net Ekspor Barang dan Jasa/ <i>Net Exports of Goods and Services</i>	4,05	2,51	2,71	2,34	<b>2,97</b>
<b>Produk Domestik Regional Bruto/ <i>Gross Domestic Regional Product</i></b>	<b>100.00</b>	<b>100.00</b>	<b>100.00</b>	<b>100.00</b>	<b>100.00</b>

Catatan/Note: \* : Angka Sementara

\*\* : Angka Sangat Sementara

Sumber/Source: BPS, berbagai sensus, survei dan sumber lain/ BPS-Statistics Indonesia, various census, survey, and other sources

**Tabel 12.8** Laju Pertumbuhan Produk Domestik Regional Bruto Atas Dasar Harga Konstan 2010 Menurut Pengeluaran, 2017 - 2021  
**Table** Growth rate of Gross Regional Domestic Product at 2010 Constant Prices by Expenditure, 2017 - 2021

Jenis Pengeluaran Type of Expenditure	2017	2018	2019	2020*	2021**
(1)	(2)	(3)	(4)	(5)	(6)
Pengeluaran Konsumsi Rumah Tangga Household Consumption Expenditure	5,25	5,60	4,59	-0,88	1,47
Pengeluaran Konsumsi LNPRT NPISH Consumption Expenditure	2,79	6,41	9,41	-0,94	0,89
Pengeluaran Konsumsi Pemerintah Government Consumption Expenditure	4,89	3,02	0,29	-0,43	-0,22
Pembentukan Modal Tetap Bruto Gross Fixed Capital Formation	4,97	7,67	7,69	-0,02	2,00
Perubahan Inventori Changes in Inventories	-	-	-	-	-
Net Ekspor Barang dan Jasa/ Net Exports of Goods and Services	23,56	7,29	-4,78	1,05	<b>19,91</b>
<b>Produk Domestik Regional Bruto/Gross Domestic Regional Product</b>	<b>5,10</b>	<b>5,15</b>	<b>5,18</b>	<b>-1,78</b>	<b>2,23</b>

Catatan/Note: \* : Angka Sementara

\*\* : Angka Sangat Sementara

Sumber/Source: BPS, berbagai sensus, survei dan sumber lain/ BPS-Statistics Indonesia, various census, survey, and other sources

13

**PERBANDINGAN ANTAR KABUPATEN/KOTA  
REGENCY/MUNICIPAL COMPARISON**

<https://deliserdangkab.bps.go.id>





**PENJELASAN TEKNIS**

1. Penduduk adalah semua orang yang telah berdomisili selama 1 tahun atau lebih dan/atau mereka yang berdomisili kurang dari 1 tahun tetapi bertujuan menetap.
2. Produk Domestik Bruto pada tingkat nasional serta Produk Domestik Regional Bruto (PDRB) pada tingkat regional (kabupaten) menggambarkan kemampuan suatu wilayah untuk menciptakan nilai tambah pada suatu waktu tertentu. Untuk menyusun PDB maupun PDRB digunakan 2 pendekatan, yaitu lapangan usaha dan pengeluaran. Keduanya menyajikan komposisi data nilai tambah dirinci menurut sumber kegiatan ekonomi (lapangan usaha) dan menurut komponen penggunaannya. PDB maupun PDRB dari sisi lapangan usaha merupakan penjumlahan seluruh komponen nilai tambah bruto yang mampu diciptakan oleh sektor0sektor ekonomi atas berbagai aktivitas produksinya. Sedangkan dari sisi pengeluaran menjelaskan tentang penggunaan dari nilai tambah tersebut.

**TECHNICAL NOTES**

1. *Population includes all residents of the entire geographic territory of Renewtemplate of Indonesia, who have stayed for a year or longer, and those who intended to stay even though their length of stay was less then a year.*
2. *The basic measure of the value added arising from economic activity is known as Gross Domestic Product at the national level and Gross Regional Domestic Product (GRDP) at the regional level (provinces/ regencies/ municipalities). To compile these statistics, two approaches have been used, i.e. "production approach" and "expenditure approach". The first approach is to measure value added produced by various kinds of economic activities, while the second approach is to measure final uses of the country's output. In other words, GDP/GRDP is the sum of total value added produced by all economic industries (activities) and the way of using it.*

3. Laju pertumbuhan Produk Domestik Bruto diperoleh dari perhitungan PDB atas dasar harga konstan. Diperoleh dengan cara mengurangi nilai PDB pada tahun ke- $n$  terhadap nilai pada tahun ke- $n-1$  (tahun sebelumnya), dibagi dengan nilai pada tahun ke- $n-1$ , dikalikan dengan 100 persen. Laju pertumbuhan menunjukkan perkembangan agregat pendapatan dari satu waktu tertentu terhadap waktu sebelumnya.
  4. Penduduk miskin adalah penduduk yang memiliki rata-rata pengeluaran per kapita per bulan di bawah Garis Kemiskinan.
  5. Untuk mengukur kemiskinan, BPS menggunakan konsep kemampuan memenuhi kebutuhan dasar (basic needs approach). Dengan pendekatan ini, kemiskinan dipandang sebagai ketidakmampuan dari sisi ekonomi untuk memenuhi kebutuhan dasar makanan dan bukan makanan yang diukur dari sisi pengeluaran. Metode yang digunakan adalah menghitung Garis Kemiskinan (GK), yang terdiri dari dua komponen yaitu Garis Kemiskinan Makanan (GKM) dan Garis Kemiskinan Non-Makanan (GKNM). Penghitungan Garis Kemiskinan dilakukan secara terpisah untuk daerah perkotaan dan perdesaan.
3. *Growth rate of Gross Domestic Product is derived from GDP at constant market prices. It is obtained by subtracting the value of GDP year  $n$  with the value of GDP year  $n-1$ , divided by the value of GDP year  $n-1$  then multiplied by 100 percent. The growth rate of GDP explains the income growth during the given period.*
  4. *A person whose expenditure per capita per month is below the poverty line is considered to be poor.*
  5. *To measure poverty, BPS-Statistics Indonesia has used the concept of basic needs approach. Therefore, poverty is viewed as economic inability to fulfill food and non-food basic needs which are measured by consumption/ expenditure. The method used is calculating poverty line, which consists of two components that are Food Poverty Line (FPL) and Non-Food Poverty Line (NFPL). The poverty line was calculated separately for urban and rural areas.*

**Tabel 13.1**  
**Table****Penduduk, Laju Pertumbuhan Penduduk Menurut Kabupaten/Kota di Provinsi Sumatera Utara, 2020 dan 2021**  
**Population and Population Growth Rate by Regency/ Municipality in Sumatera Utara Province, 2020 and 2021**

Kabupaten/Kota Regency/Municipality	Penduduk Population		Laju Pertumbuhan Penduduk per Tahun (%) Annual Population Growth Rate	
	2020 <sup>1)</sup>	2021 <sup>2)</sup>	2010-2020 <sup>3)</sup>	2020-2021 <sup>4)</sup>
(1)	(2)	(3)	(4)	(5)
Nias	146 672	147 794	1,07	1,02
Mandailing Natal	472 886	478 062	1,51	1,46
Tapanuli Selatan	300 911	303 685	1,28	1,23
Tapanuli Tengah	365 177	369 300	1,56	1,51
Tapanuli Utara	312 758	315 222	1,10	1,05
Toba	206 199	208 754	1,71	1,66
Labuhanbatu	493 899	499 982	1,70	1,65
Asahan	769 960	777 626	1,38	1,33
Simalungun	990 246	1 003 727	1,87	1,82
Dairi	308 764	311 665	1,30	1,25
Karo	404 998	409 077	1,40	1,35
Deli Serdang	1 931 441	1 941 374	0,74	0,69
Langkat	1 030 202	1 034 519	0,61	0,56
Nias Selatan	360 531	366 163	2,14	2,09
Humbang Hasundutan	197 751	199 719	1,38	1,33
Pakpak Bharat	52 351	53 315	2,51	2,46
Samosir	136 441	137 696	1,28	1,23
Serdang Bedagai	657 490	662 076	0,98	0,93
Batu Bara	410 678	413 171	0,86	0,81
Padang Lawas Utara	260 720	263 551	1,50	1,45
Padang Lawas	261 011	263 719	1,44	1,39
Labuhanbatu Selatan	314 094	316 798	1,20	1,15
Labuhanbatu Utara	381 994	385 869	1,41	1,35
Nias Utara	147 274	148 790	1,42	1,37
Nias Barat	89 994	90 585	0,93	0,88



Lanjutan Tabel/Continued Table 13.1

Kabupaten/Kota Regency/Municipality	Penduduk Population		Laju Pertumbuhan Penduduk per Tahun (%) Annual Population Growth Rate	
	2020 <sup>1)</sup>	2021 <sup>2)</sup>	2010-2020 <sup>3)</sup>	2020-2021 <sup>4)</sup>
(1)	(2)	(3)	(4)	(5)
Sibolga	89 584	89 932	0,57	0,52
Tanjungbalai	176 027	177 640	1,27	1,22
Pematangsiantar	268 254	270 768	1,30	1,25
Tebing Tinggi	172 838	174 969	1,70	1,65
Medan	2 435 252	2 460 858	1,45	1,40
Binjai	291 842	295 361	1,66	1,61
Padangsidempuan	225 105	227 674	1,58	1,52
Gunungsitoli	136 017	136 707	0,73	0,68
<b>Provinsi Sumatera Utara</b>	<b>14 799 361</b>	<b>14 936 148</b>	<b>1,28</b>	<b>1,23</b>

Catatan/Note:

- 1) Hasil Sensus Penduduk (SP) 2020 (September)
- 2) Hasil Proyeksi Penduduk Interim 2020-2023 (Pertengahan tahun/Juni)
- 3) Laju Pertumbuhan penduduk dihitung berdasarkan penduduk tahun 2010 (Mei) dibandingkan dengan penduduk tahun 2020 (September)
- 4) Laju Pertumbuhan penduduk dihitung berdasarkan penduduk tahun 2020 (September) dibandingkan dengan penduduk tahun 2021 (Juni)

Sumber : BPS Provinsi Sumatera Utara

Source : BPS-Statistics of Sumatera Utara Province

**Tabel 13.2**  
**Table****Distribusi Persentase dan Kepadatan Penduduk Menurut Kabupaten/Kota di Provinsi Sumatera Utara, 2020 dan 2021****Percentage Distribution of Population, Population Density by Regency/Municipality in Sumatera Utara Province, 2020 and 2021**

Kabupaten/Kota Regency/Municipality	Persentase Penduduk Percentage of Total Population		Kepadatan Penduduk per km <sup>2</sup> Population Density per km <sup>2</sup>	
	2020 <sup>1)</sup>	2021 <sup>2)</sup>	2020 <sup>1)</sup>	2021 <sup>2)</sup>
(1)	(2)	(3)	(4)	(5)
Nias	0,99	0,99	79,60	80,21
Mandailing Natal	3,20	3,20	77,09	77,94
Tapanuli Selatan	2,03	2,03	49,90	50,36
Tapanuli Tengah	2,47	2,47	166,90	168,78
Tapanuli Utara	2,11	2,11	82,49	83,14
Toba Samosir	1,39	1,40	88,54	89,64
Labuhanbatu	3,34	3,35	229,08	231,90
Asahan	5,20	5,21	207,97	210,04
Simalungun	6,69	6,72	226,65	229,74
Dairi	2,09	2,09	160,16	161,67
Karo	2,74	2,74	190,41	192,33
Deli Serdang	13,05	13,00	861,60	866,04
Langkat	6,96	6,93	164,52	165,21
Nias Selatan	2,44	2,45	197,53	200,62
Humbang Hasundutan	1,34	1,34	84,68	85,52
Pakpak Bharat	0,35	0,36	42,97	43,76
Samosir	0,92	0,92	65,94	66,55
Serdang Bedagai	4,44	4,43	346,01	348,42
Batu Bara	2,77	2,77	445,32	448,03
Padang Lawas Utara	1,76	1,76	66,54	67,27
Padang Lawas	1,76	1,77	67,05	67,75
Labuhanbatu Selatan	2,12	2,12	87,35	88,10
Labuhanbatu Utara	2,58	2,58	106,97	108,06
Nias Utara	1,00	1,00	122,44	123,71
Nias Barat	0,61	0,61	189,97	191,22

Lanjutan Tabel/Continued Table 13.2

Kabupaten/Kota Regency/Municipality	Persentase Penduduk Percentage of Total Population		Kepadatan Penduduk per km <sup>2</sup> Population Density per km <sup>2</sup>	
	2020 <sup>1)</sup>	2021 <sup>2)</sup>	2020 <sup>1)</sup>	2021 <sup>2)</sup>
(1)	(2)	(3)	(4)	(5)
Sibolga	0,61	0,60	2 168,58	2 177,00
Tanjungbalai	1,19	1,19	1 632,45	1 647,41
Pematangsiantar	1,81	1,81	4 819,51	4 864,68
Tebing Tinggi	1,17	1,17	5 575,42	5 644,16
Medan	16,46	16,48	9 189,63	9 286,26
Binjai	1,97	1,98	4 930,60	4 990,05
Padangsidempuan	1,52	1,52	1 963,24	1 985,64
Gunungsitoli	0,92	0,92	484,43	486,88
<b>Provinsi Sumatera Utara</b>	<b>100,00</b>	<b>100,00</b>	<b>202,78</b>	<b>204,66</b>

Catatan/Note:

- 1) Hasil Sensus Penduduk (SP) 2020 (September)
- 2) Hasil Proyeksi Penduduk Interim 2020-2023 (Pertengahan tahun/Juni)

Sumber : BPS Provinsi Sumatera Utara

Source : BPS-Statistics of Sumatera Utara Province

**Tabel 13.3**  
**Table****Rasio Jenis Kelamin Penduduk Menurut Kabupaten/Kota di Provinsi Sumatera Utara, 2020 dan 2021**  
**Population Sex Ratio by Regency/Municipality in Sumatera Utara Province, 2020 and 2021**

Kabupaten/Kota Regency/Municipality	Rasio Jenis Kelamin Penduduk Population Sex Ratio	
	2020 <sup>1)</sup>	2021 <sup>2)</sup>
(1)	(2)	(3)
Nias	95,60	95,66
Mandailing Natal	99,19	99,25
Tapanuli Selatan	100,92	100,99
Tapanuli Tengah	101,35	101,42
Tapanuli Utara	99,74	99,80
Toba Samosir	99,52	99,58
Labuhanbatu	102,90	102,97
Asahan	102,32	102,38
Simalungun	100,89	100,95
Dairi	100,32	100,38
Karo	97,80	97,86
Deli Serdang	101,25	101,32
Langkat	102,23	102,30
Nias Selatan	100,73	100,79
Humbang Hasundutan	100,17	100,23
Pakpak Bharat	102,09	102,15
Samosir	99,23	99,29
Serdang Bedagai	101,44	101,51
Batu Bara	101,19	101,25
Padang Lawas Utara	103,96	104,03
Padang Lawas	101,50	101,56
Labuhanbatu Selatan	104,30	104,37
Labuhanbatu Utara	103,04	103,10
Nias Utara	98,86	98,93
Nias Barat	94,82	94,87

Lanjutan Tabel/Continued Table 13.3

Kabupaten/Kota Regency/Municipality	Rasio Jenis Kelamin Penduduk Population Sex Ratio	
	2020 <sup>1)</sup>	2021 <sup>2)</sup>
(1)	(2)	(3)
Sibolga	100,55	100,62
Tanjungbalai	102,64	102,70
Pematangsiantar	97,77	97,83
Tebing Tinggi	99,11	99,17
Medan	99,09	99,15
Binjai	99,92	99,98
Padangsidempuan	99,03	99,09
Gunungsitoli	94,64	94,70
<b>Provinsi Sumatera Utara</b>	<b>100,61</b>	<b>100,67</b>

Catatan/Note:

- 1) Hasil Sensus Penduduk (SP) 2020 (September)
- 2) Hasil Proyeksi Penduduk Interim 2020-2023 (Pertengahan tahun/Juni)

Sumber : BPS Provinsi Sumatera Utara

Source : BPS-Statistics of Sumatera Utara Province

**Tabel 13.4**  
**Table**

**Rumah Tangga dan Rata-rata Banyaknya Anggota Rumah Tangga Menurut Kabupaten/Kota di Provinsi Sumatera Utara, 2020 dan 2021**  
**Number of Households and Average Household Size by Regency/Municipality in Sumatera Utara Province, 2020 and 2021**

Kabupaten/Kota Regency/Municipality	Rumah Tangga (ribu) Household (thousand)		Rata-rata Banyaknya Anggota Rumah Tangga Average Household Size	
	2020 <sup>1)</sup>	2021 <sup>2)</sup>	2020 <sup>1)</sup>	2021 <sup>2)</sup>
(1)	(2)	(3)	(4)	(5)
Nias	28 821	29 551	5,01	5,00
Mandailing Natal	105 859	111 707	4,28	4,28
Tapanuli Selatan	65 651	70 366	4,32	4,32
Tapanuli Tengah	83 392	79 211	4,66	4,66
Tapanuli Utara	70 256	72 713	4,33	4,34
Toba Samosir	44 993	50 942	4,10	4,10
Labuhanbatu	114 482	112 586	4,44	4,44
Asahan	172 029	181 363	4,29	4,29
Simalungun	222 132	255 701	3,92	3,93
Dairi	67 996	74 344	4,19	4,19
Karo	114 546	109 624	3,73	3,73
Deli Serdang	530 846	453 533	4,28	4,28
Langkat	257 316	253 766	4,08	4,08
Nias Selatan	67 725	76 585	4,78	4,78
Humbang Hasundutan	43 576	45 146	4,42	4,42
Pakpak Bharat	11 375	12 012	4,44	4,44
Samosir	30 400	33 052	4,16	4,17
Serdang Bedagai	149 942	161 143	4,11	4,11
Batu Bara	96 663	94 588	4,37	4,37
Padang Lawas Utara	65 499	61 258	4,30	4,30
Padang Lawas	67 249	60 763	4,34	4,34
Labuhanbatu Selatan	82 823	74 842	4,23	4,23
Labuhanbatu Utara	85 183	89 253	4,32	4,32
Nias Utara	28 575	30 580	4,87	4,87
Nias Barat	16 209	17 875	5,07	5,07

Lanjutan Tabel/Continued Table 13.4

Kabupaten/Kota Regency/Municipality	Rumah Tangga (ribu) Household (thousand)		Rata-rata Banyaknya Anggota Rumah Tangga Average Household Size	
	2020 <sup>1)</sup>	2021 <sup>2)</sup>	2020 <sup>1)</sup>	2021 <sup>2)</sup>
(1)	(2)	(3)	(4)	(5)
Sibolga	18 790	19 298	4,66	4,66
Tanjungbalai	38 123	37 981	4,68	4,68
Pematangsiantar	60 238	63 305	4,28	4,28
Tebing Tinggi	39 957	41 816	4,18	4,18
Medan	528 159	564 619	4,36	4,36
Binjai	64 530	67 777	4,36	4,36
Padangsidempuan	50 848	50 981	4,47	4,47
Gunungsitoli	29 691	28 042	4,88	4,88
<b>Provinsi Sumatera Utara</b>	<b>3 453 874</b>	<b>3 486 323</b>	<b>4,28</b>	<b>4,28</b>

Catatan/Note:

- 1) Hasil Sensus Penduduk (SP) 2020 (September)
- 2) Hasil Proyeksi Penduduk Interim 2020-2023 (Pertengahan tahun/Juni)

Sumber : BPS Provinsi Sumatera Utara

Source : BPS-Statistics of Sumatera Utara Province

**Tabel 13.5** Tingkat Pengangguran Terbuka (TPT) dan Tingkat Partisipasi Angkatan Kerja (TPAK) Menurut Kabupaten/Kota di Provinsi Sumatera Utara, 2021  
**Table** Unemployment Rate (UR) and Labor Force Participation Rate (LFPR) by Regency/Municipality, 2021

Kabupaten/Kota Regency/Municipality	TPT UR		TPAK LFPR	
	Feb	Agt	Feb	Agt
(1)	(2)	(3)	(4)	(5)
Nias	...	3,12	...	81,79
Mandailing Natal	...	6,12	...	69,79
Tapanuli Selatan	...	4,00	...	74,38
Tapanuli Tengah	...	7,24	...	75,05
Tapanuli Utara	...	1,54	...	82,63
Toba Samosir	...	0,83	...	80,38
Labuhanbatu	...	5,66	...	61,84
Asahan	...	6,39	...	63,02
Simalungun	...	4,17	...	72,55
Dairi	...	1,49	...	85,73
Karo	...	1,95	...	84,56
Deli Serdang	...	9,13	...	66,78
Langkat	...	5,12	...	69,12
Nias Selatan	...	3,91	...	72,25
Humbang Hasundutan	...	1,94	...	84,17
Pakpak Bharat	...	1,36	...	87,70
Samosir	...	0,70	...	84,38
Serdang Bedagai	...	3,93	...	66,75
Batu Bara	...	6,62	...	70,00
Padang Lawas Utara	...	3,19	...	76,82
Padang Lawas	...	4,07	...	75,23
Labuhanbatu Selatan	...	4,71	...	66,38
Labuhanbatu Utara	...	5,74	...	65,73
Nias Utara	...	3,00	...	74,27
Nias Barat	...	0,74	...	82,08



Lanjutan Tabel/Continued Table 13.5

Kabupaten/Kota Regency/Municipality	TPT UR		TPAK LFPR	
	Feb	Agt	Feb	Agt
(1)	(2)	(3)	(4)	(5)
Sibolga	...	8,72	...	71,19
Tanjungbalai	...	6,59	...	66,57
Pematangsiantar	...	11,00	...	68,80
Tebing Tinggi	...	8,37	...	67,19
Medan	...	10,81	...	62,16
Binjai	...	7,86	...	62,77
Padangsidempuan	...	7,18	...	68,69
Gunungsitoli	...	4,80	...	62,95
<b>Provinsi Sumatera Utara</b>	<b>6,01</b>	<b>6,33</b>	<b>69,39</b>	<b>69,10</b>

Sumber/ Source : BPS, Survei Angkatan Kerja Nasional (Sakernas) / BPS-National Labour Force Survey

# DATA

MENCERDASKAN BANGSA



**BADAN PUSAT STATISTIK  
KABUPATEN DELI SERDANG**

*BPS-Statistics of Deli Serdang Regency*  
Jl. Karya Utama Kompleks Pemkab Deli Serdang  
Lubuk Pakam - 20514 | telp/ Fax : (061) 7951326  
Email : [bps1212@bps.go.id](mailto:bps1212@bps.go.id) |  
Homepage : <https://deliserdangkab.bps.go.id>

