


# KABUPATEN KARO DALAM ANGKA

*Karo Regency In Figures*

# 2022




**BADAN PUSAT STATISTIK  
KABUPATEN KARO**

# KABUPATEN KARO DALAM ANGKA

*Karo Regency In Figures*

# 2022



**KABUPATEN KARO DALAM ANGKA**  
***Karo Regency in Figures***  
**2022**

ISSN: 2301-8852

No. Publikasi/*Publication Number*: 12110.2201

Katalog /*Catalog*: 1102001.1211

Ukuran Buku/*Book Size*: 14,8 cm x 21 cm

Jumlah Halaman/*Number of Pages* : xxxviii + 320 hal/*pages*

Naskah/*Manuscript*:

BPS Kabupaten Karo

*BPS-Statistics of Karo Regency*

Penyunting/*Editor*:

Badan Pusat Statistik Kabupaten Karo

*BPS-Statistics of Karo Regency*

Desain Kover oleh/*Cover Design by*:

Badan Pusat Statistik Kabupaten Karo

*BPS-Statistics of Karo Regency*

Ilustrasi Kover/*Cover Illustration*:

Badan Pusat Statistik Kabupaten Karo

*BPS-Statistics of Karo Regency*

Diterbitkan oleh/*Published by*:

©BPS Kabupaten Karo/*BPS-Statistics of Karo Regency*

Dicetak oleh/*Printed by*:

CV E'KARYA

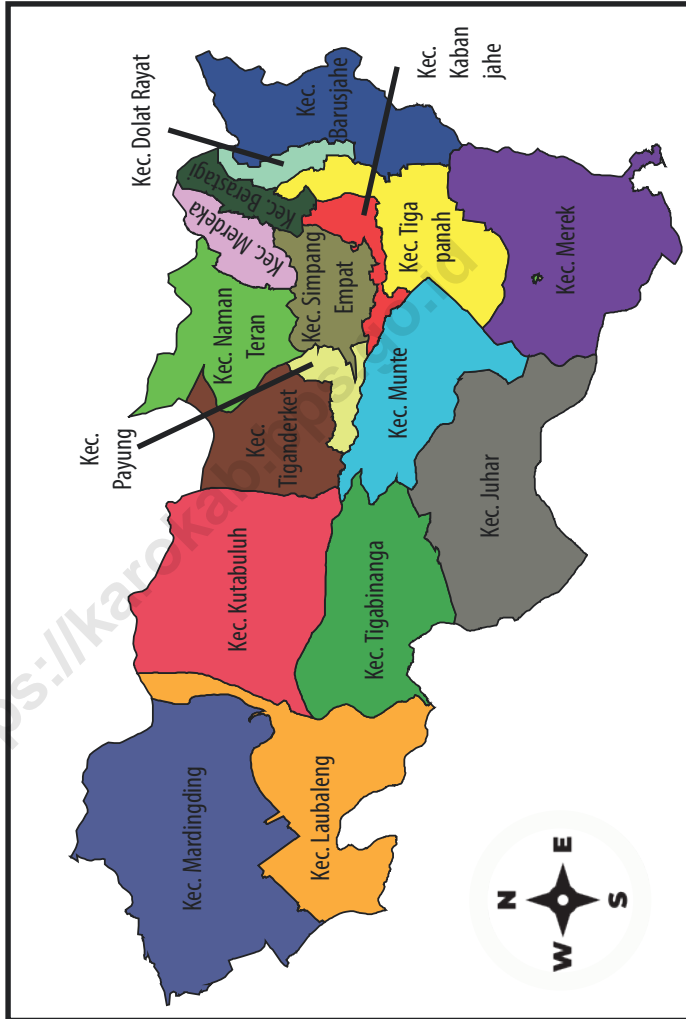
Sumber Ilustrasi/*Graphics by*:

[www.freepik.com](http://www.freepik.com)

Dilarang mengumumkan, mendistribusikan, mengomunikasikan, dan/atau menggandakan sebagian atau seluruh isi buku ini untuk tujuan komersil tanpa izin tertulis dari Badan Pusat Statistik.

*Prohibited to announce, distribute, communicate, and/or copy part or all of this book for commercial purpose without permission from BPS-Statistics Indonesia.*

**PETA WILAYAH KABUPATEN KARO**  
**MAP OF KARO REGENCY**





**KEPALA BPS KABUPATEN KARO**  
**CHIEF STATISTICIAN OF KARO REGENCY**



**YUSTINUS SEMBIRING, SE. M.M.**





## KATA PENGANTAR

Dengan memanjatkan puji syukur kehadiran Tuhan Yang Maha Esa, Badan Pusat Statistik Kabupaten Karo telah dapat menyelesaikan publikasi Karo Dalam Angka 2022 yang berisi data tahun 2021. Publikasi ini merupakan lanjutan dari publikasi tahun-tahun sebelumnya yang secara rutin diterbitkan oleh Badan Pusat Statistik Kabupaten Karo dalam upaya menyediakan data statistik yang lengkap, akurat dan tepat waktu. Data tahun 2021 disajikan dengan baik pada publikasi “KARO DALAM ANGKA 2022”.

Pada saat ini makin dirasakan kebutuhan akan data statistik dari setiap sektor pembangunan terutama memasuki era informasi. Hal ini membuat BPS Karo lebih termotivasi untuk melengkapi dan menyempurnakan data yang disajikan baik kuantitas maupun kualitasnya. Data yang disajikan pada publikasi ini bersumber dari kegiatan rutin, survei dan sensus yang dilaksanakan oleh Badan Pusat Statistik Kabupaten Karo, dilengkapi dengan data sekunder yang diperoleh dari Instansi Pemerintah dan Swasta di wilayah Kabupaten Karo.

Pada kesempatan ini kami mengucapkan terima kasih kepada Bapak Bupati Karo dan Kepala Kantor, Dinas, Instansi Pemerintah dan Swasta yang telah memberikan bantuan data, saran dan kritik sehingga terwujudnya publikasi ini disertai harapan kiranya dimasa yang akan datang dapat ditingkatkan lagi kerja sama yang telah dibina selama ini.

Akhirnya saran dan kritik dari pemakai sangat kami harapkan guna penyempurnaan publikasi ini dimasa yang akan datang.

Berastagi, Februari 2022

Kepala BPS  
Kabupaten Karo

**YUSTINUS SEMBIRING, SE. M.M.**





## PREFACE

*By blessing to God prayer, The BPS-Statistics of Karo could finish the publication book "KARO IN FIGURES 2022" includes data of 2021. This series is published by BPS-Statistics of Karo that are constantly in charge to provide comprehensive, accurate and timeliness data. Data of 2021 is well presented in the publication "Karo in Figures 2022".*

*It is clearly understood that the needs for accessible and accurate statistical information is a must, and plays a more and more important role in the economic development both regionally and sectorally. Particularly when autonomy government has been applied the need for statistical data become crucial. Yet, it is inspired BPS-Statistics of Karo to present and complete relevant data, which are routinely collected through either census, survey or administrative record organized by the private and public institution.*

*Special thanks are expressed to the Chief Officer of Karo Regency also to the Chief of Governmental offices as well as private institution for providing us data, suggestion and critics so that this publication is made possible. In additional, we wish that a good collaboration amongst us should be constantly maintaining and possibly improving in the future.*

*Last but no least, we would particularly welcome feedback from readers and adopter of this publication so that the material quality could be improved in year to come.*

*Berastagi, February 2021  
Chief Statistician of  
Karo Regency*

**YUSTINUS SEMBIRING, SE. M.M.**

## DAFTAR ISI / CONTENTS

	Halaman <i>Page</i>
Kata Pengantar/ <i>Preface</i> .....	vii
Daftar Isi/ <i>Contents</i> .....	ix
Daftar Tabel/ <i>List of Tables</i> .....	xi
Daftar Gambar/ <i>List of Figures</i> .....	xxxii
Daftar Singkatan/ <i>List of Abbreviations</i> .....	xxxv
Statistik Kunci/ <i>Key Statistics</i> .....	xxxvii
1. Geografi dan Iklim/ <i>Geography and Climate</i> .....	1
2. Pemerintahan/ <i>Government</i> .....	13
3. Penduduk dan Ketenagakerjaan/ <i>Population and Employment</i> .....	45
4. Sosial dan Kesejahteraan Rakyat/ <i>Social and Welfare</i> .....	61
5. Pertanian, Kehutanan, Peternakan, dan Perikanan/ <i>Agriculture, Forestry, Livestock, and Fishery</i> .....	139
6. Energi dan Pariwisata/ <i>Energy and Tourism</i> .....	219
7. Transportasi dan Komunikasi/ <i>Transportation and Communication</i> .....	227
8. Perbankan, Koperasi, dan Harga-harga/ <i>Banking, Cooperative, dan Prices</i> .....	245
9. Pengeluaran Penduduk/ <i>Population Expenditure</i> .....	285
10. Sistem Neraca Regional/ <i>System of Regional Accounts</i> .....	293
11. Perbandingan Antar Kabupaten/Kota/ <i>Regency/Municipal Comparison</i>	309



## DAFTAR TABEL/LIST OF TABLES

Halaman  
Page

<b>1.</b>	<b>GEOGRAFI DAN IKLIM/GEOGRAPHY AND CLIMATE</b>	
<b>1.1</b>	<b>KEADAAN GEOGRAFI</b>	
	<b>GEOGRAPHY CONDITION</b>	
1.1.1	Luas Daerah dan Ibukota Menurut Kecamatan di Kabupaten Karo, 2021 <i>Total Area and Capital by Subdistrict in Karo Regency, 2021</i> .....	7
1.1.2	Tinggi Wilayah dan Jarak ke Ibukota Kabupaten Menurut Kecamatan di Kabupaten Karo, 2021 <i>Altitude and Distance to the Capital of Regency by Subdistrict in Karo Regency, 2021</i> .....	8
<b>1.2</b>	<b>KEADAAN IKLIM</b>	
	<b>CLIMATE CONDITION</b>	
1.2.1	Pengamatan Unsur Iklim Menurut Bulan di Stasiun Kuta Gadung, 2021 <i>Observation of Climate Elements By Months at Kuta Gadung Station, 2021</i> .....	9
<b>1.3</b>	<b>PERTANAHAN</b>	
	<b>LAND</b>	
1.3.1	Pengurusan Hak-hak Atas Tanah menurut Proyek (Persil) di Kabupaten Karo, 2007-2021 <i>Authority Arrangement Land That Finished Trough Project by Kind of Project (Percil) In Karo Regency, 2007-2021</i> .....	10
<b>2.</b>	<b>PEMERINTAHAN/GOVERNMENT</b>	
<b>2.1</b>	<b>WILAYAH ADMINISTRATIF</b>	
	<b>ADMINISTRATIVE AREA</b>	
2.1.1	Jumlah Desa <sup>1</sup> /Kelurahan Menurut Kecamatan di Kabupaten Karo, 2017-2021 <i>Number of Villages<sup>1</sup>/Kelurahan by Subdistrict in Karo Regency, 2017-2021</i> .....	20

<b>2.2</b>	<b>DEWAN PERWAKILAN RAKYAT DAERAH</b>	
	<b>REGIONAL HOUSE OF REPRESENTATIVE</b>	
2.2.1	Jumlah Anggota Dewan Perwakilan Rakyat Daerah Menurut Partai Politik dan Jenis Kelamin di Kabupaten Karo, 2021 <i>Number of Regional House of Representatives's Members by Political Parties and Sex in Karo Regency 2021</i> .....	21
2.2.2	Jumlah Anggota Dewan Perwakilan Rakyat Daerah Menurut Partai Politik, Daerah Pemilihan dan Jenis Kelamin di Kabupaten Karo, 2021 <i>Number of Regional House of Representatives's Members by Political Parties, Regional Election and Sex in Karo Regency, 2021</i> .....	22
2.2.3	Kegiatan Dewan Perwakilan Rakyat Daerah di Kabupaten Karo, 2019-2021 <i>Activity of Regional House of Representatives in Karo Regency, 2019-2021</i> .....	25
<b>2.3</b>	<b>SUMBER DAYA MANUSIA</b>	
	<b>HUMAN RESOURCES</b>	
2.3.1	Jumlah Pegawai Negeri Sipil Menurut Jabatan dan Jenis Kelamin di Kabupaten Karo, Desember 2020 dan Desember 2021 <i>Number of Civil Servants by Occupation and Sex in Karo Regency, December 2020 dan December 2021</i> .....	26
2.3.2	Jumlah Pegawai Negeri Sipil Menurut Tingkat Pendidikan dan Jenis Kelamin di Kabupaten Karo, Desember 2020 dan Desember 2021 <i>Number of Civil Servants by Educational Level and Sex in Karo Regency, December 2020 and December 2021</i> .....	28
2.3.3	Jumlah Pegawai Negeri Sipil Menurut Tingkat Kepangkatan dan Jenis Kelamin di Kabupaten Karo, Desember 2020 dan Desember 2021 <i>Number of Civil Servants by Hierarchy and Sex in Karo Regency, December 2020 and December 2021</i> .....	30
<b>2.4</b>	<b>KEUANGAN PEMERINTAH</b>	
	<b>GOVERNMENT FINANCE</b>	
2.4.1	Anggaran Pendapatan Pemerintah Kabupaten Karo Menurut Jenis Pendapatan (ribu rupiah), 2018–2021 <i>Plan Karo Regency Government Revenues by Kind of Revenues (thousand rupiahs), 2018–2021</i> .....	32

2.4.2	Realisasi Pendapatan Pemerintah Kabupaten Karo Menurut Jenis Pendapatan (ribu rupiah), 2017–2020 <i>Actual Karo Regency Government Revenues by Kind of Revenues (thousand rupiahs), 2017–2020</i> .....	34
2.4.3	Anggaran Belanja Pemerintah Kabupaten Karo Menurut Jenis Belanja (ribu rupiah), 2017–2020 <i>Plan Karo Regency Government Expenditures by Kind of Expenditures (thousand rupiahs), 2017–2020</i> .....	36
2.4.4	Realisasi Belanja Pemerintah Kabupaten Karo Menurut Jenis Belanja (ribu rupiah), 2017–2020 <i>Actual Karo Regency Government Expenditures by Kind of Expenditures (thousand rupiahs), 2017–2020</i> .....	38
2.4.5	Anggaran Pembiayaan Pemerintah Kabupaten Karo Menurut Jenis Pembiayaan (ribu rupiah), 2018–2021 <i>Plan Karo Regency Government Financing by Kind of Financing (thousand rupiahs), 2018–2021</i> .....	40
2.4.6	Target dan Realisasi IPEDA/PBB di Kabupaten Karo (rupiah), 2005–2019 <i>Target and Realization of Receiving Regional Tax in Karo Regency (rupiahs), 2005–2019</i> .....	42
2.4.7	Target dan Realisasi Pajak Bumi Bangunan Per Kecamatan di Kabupaten Karo (rupiah), 2020 <i>Target and Realization of Receiving Regional Tax by Subdistrict in Karo Regency (rupiahs), 2020</i> .....	43
<b>3.</b>	<b>PENDUDUK DAN KETENAGAKERJAAN/ POPULATION AND EMPLOYMENT</b>	
<b>3.1</b>	<b>PENDUDUK POPULATION</b>	
3.1.1	Penduduk, Laju Pertumbuhan Penduduk, Distribusi Persentase Penduduk, Kepadatan Penduduk, Rasio Jenis Kelamin Penduduk Menurut Kecamatan di Kabupaten Karo, 2021 <i>Population, Population Growth Rate, Percentage Distribution of Population, Population Density, and Population Sex Ratio by Subdistrict in Karo Regency, 2021</i> .....	50

3.1.2	Jumlah Kutipan Akta Catatan Sipil Menurut Bulan dan Jenis Akta di Kabupaten Karo, 2021 <i>Number of Acta by Month and Kind of Acta in Karo Regency, 2021</i> .....	53
3.1.3	Jumlah Perkawinan, Kelahiran, Kematian yang Terdaftar pada Kantor Catatan Sipil di Kabupaten Karo, 2019-2021 <i>Number of Marriage, Fertility, Mortality, and Divorce Who Listed on Civilian Office in Karo Regency, 2019-2021</i> .....	55
3.1.4	Jumlah Akta Kelahiran yang Dikeluarkan Menurut Kecamatan di Kabupaten Karo, 2020-2021 <i>Number of Birth Certificate Issued by Subdistrict in Karo Regency, 2020-2021</i> .....	56
<b>3.2</b>	<b>KETENAGAKERJAAN</b> <b>EMPLOYMENT</b>	
3.2.1	Jumlah Penduduk Berumur 15 Tahun Keatas Menurut Jenis Kegiatan Selama Seminggu yang Lalu dan Jenis Kelamin di Kabupaten Karo, 2021 <i>Population Aged 15 Years and Over by Type of Activity During The Previous Week and Sex in Karo Regency, 2021</i> .....	57
3.2.2	Penduduk Berumur 15 Tahun ke Atas Menurut Pendidikan Tertinggi yang Ditamatkan dan Jenis Kegiatan Selama Seminggu yang Lalu di Kabupaten Karo, 2021 <i>Population 15 Years of Age and Over by Educational Attainment and Type of Activity During the Previous Week in Karo Regency, 2021</i> .....	58
3.2.3	Penduduk Berumur 15 Tahun Ke Atas yang Bekerja Selama Seminggu yang Lalu Menurut Status Pekerjaan Utama dan Jenis Kelamin di Kabupaten Karo, 2021 <i>Population 15 Years of Age and Over who Worked During The Previous Week by Main Employment Status and Sex in Karo Regency, 2021</i> .....	60

## 4. SOSIAL DAN KESEJAHTERAAN RAKYAT/SOCIAL AND WELFARE

### 4.1 PENDIDIKAN

#### EDUCATION

4.1.1	Jumlah Sekolah, Guru, dan Murid Taman Kanak-Kanak (TK) di Bawah Kementerian Pendidikan dan Kebudayaan Menurut Kecamatan di Kabupaten Karo, 2020/2021 dan 2021/2022 <i>Number of Schools, Teachers, and Pupils in Kindergarten Under The Ministry of Education and Culture by Subdistrict in Karo Regency, 2020/2021 and 2021/2022</i> .....	69
4.1.2	Jumlah Sekolah, Guru, dan Murid Raudatul Athfal (RA) di Bawah Kementerian Agama Menurut Kecamatan di Kabupaten Karo, 2020/2021 dan 2021/2022 <i>Number of Schools, Teachers, and Pupils in Raudatul Athfal (RA) Under The Ministry of Religious Affairs by Subdistrict in Karo Regency, 2020/2021 and 2021/2022</i> .....	72
4.1.3	Jumlah Sekolah, Guru, dan Murid Sekolah Dasar (SD) di Bawah Kementerian Pendidikan dan Kebudayaan Menurut Kecamatan di Kabupaten Karo, 2020/2021 dan 2021/2022 <i>Number of Schools, Teachers, and Pupils in Primary Schools Under The Ministry of Education and Culture by Subdistrict in Karo Regency, 2020/2021 and 2021/2022</i> .....	73
4.1.4	Jumlah Sekolah, Guru, dan Murid Madrasah Ibtidaiyah (MI) di Bawah Kementerian Agama Menurut Kecamatan Menurut Kecamatan di Kabupaten Karo, 2020/2021 dan 2021/2022 <i>Number of Schools, Teachers, and Pupils in Madrasah Ibtidaiyah (MI) Under The Ministry of Religious Affairs by Subdistrict in Karo Regency, 2020/2021 and 2021/2022</i> .....	76
4.1.5	Jumlah Sekolah, Guru, dan Murid Sekolah Menengah Pertama (SMP) di Bawah Kementerian Pendidikan dan Kebudayaan Menurut Kecamatan di Kabupaten Karo, 2020/2021 dan 2021/2022 <i>Number of Schools, Teachers, and Pupils in Lower Secondary Schools Under The Ministry of Education and Culture by Subdistrict in Karo Regency, 2020/2021 and 2021/2022</i> .....	79



4.1.6	Jumlah Sekolah, Guru, dan Murid Madrasah Tsanawiyah (MTs) di Bawah Kementerian Agama Menurut Kecamatan di Kabupaten Karo, 2020/2021 dan 2021/2022 <i>Number of Schools, Teachers, and Pupils in Madrasah Tsanawiyah (MTs) Under The Ministry of Religious Affairs by Subdistrict in Karo Regency, 2020/2021 and 2021/2022</i> .....	82
4.1.7	Jumlah Sekolah, Guru, dan Murid Sekolah Menengah Atas (SMA) di Bawah Kementerian Pendidikan dan Kebudayaan Menurut Kecamatan di Kabupaten Karo, 2020/2021 dan 2021/2022 <i>Number of Schools, Teachers, and Pupils in Upper Secondary Schools Under The Ministry of Education and Culture by Subdistrict in Karo Regency, 2020/2021 and 2021/2022</i> .....	85
4.1.8	Jumlah Sekolah, Guru, dan Murid Sekolah Menengah Kejuruan (SMK) di Bawah Kementerian Pendidikan dan Kebudayaan Menurut Kecamatan di Kabupaten Karo, 2020/2021 dan 2021/2022 <i>Number of Schools, Teachers, and Pupils in Vocational High Schools Under The Ministry of Education and Culture by Subdistrict in Karo Regency, 2020/2021 and 2021/2022</i> .....	88
4.1.9	Jumlah Sekolah, Guru, dan Murid Madrasah Aliyah (MA) di Bawah Kementerian Agama Menurut Kecamatan di Kabupaten Karo, 2020/2021 dan 2021/2022 <i>Number of Schools, Teachers, and Pupils in Madrasah Aliyah (MA) Under The Ministry of Religious Affairs by Subdistrict in Karo Regency, 2020/2021 and 2021/2022</i> .....	91
4.1.10	Jumlah Desa <sup>1</sup> /Kelurahan yang Memiliki Fasilitas Sekolah Menurut Kecamatan dan Tingkat Pendidikan di Kabupaten Karo, 2019– 2021 <i>Number of Villages<sup>1</sup>/Kelurahan Having Educational Facilities by Subdistrict and Educational Level in Karo Regency, 2019– 2021</i> .....	94
4.1.11	Angka Partisipasi Murni (APM) dan Angka Partisipasi Kasar (APK) Menurut Jenjang Pendidikan di Kabupaten Karo, 2020 dan 2021 <i>Net Participation Rates and Gross Participation Rates by Educational Level in Karo Regency, 2020 and 2021</i> .....	99
4.1.12	Persentase Penduduk Berumur 15 Tahun ke Atas yang Melek Huruf Menurut Kelompok Umur di Kabupaten Karo, 2019 dan 2020 <i>Percentage of Literate People Aged 15 Years and Over by Age Group in Karo Regency, 2019 and 2020</i> .....	100

## 4.2 KESEHATAN

### HEALTH

- 4.2.1 Jumlah Desa<sup>1</sup>/Kelurahan Yang Memiliki Sarana Kesehatan Menurut Kecamatan di Kabupaten Karo, 2019–2021  
*Number of Villages<sup>1</sup>/Kelurahan Having Health Facilities by Subdistrict in Karo Regency, 2019–2021* ..... 101
- 4.2.2 Jumlah Tenaga Kesehatan Menurut Kecamatan di Kabupaten Karo, 2021  
*Number of Medical Personnel by Subdistrict in Karo Regency, 2021* ..... 107
- 4.2.3 Pelayanan Kesehatan Ibu Hamil, Anak dan Bayi Menurut Kecamatan di Kabupaten Karo, 2021  
*Number of service of Pregnancy, Give birth and infant Health by Sub District in Karo Regency, 2021* ..... 108
- 4.2.4 Jumlah Kelahiran Menurut Penolong Kelahiran di Kabupaten Karo, 2021  
*Number of Birth by Birth Attendant in Karo Regency, 2021* ..... 109
- 4.2.5 Jumlah Balita yang Pernah Mendapat Imunisasi Menurut Jenis Imunisasi di Kabupaten Karo, 2021  
*Number of Children Under Five Year Having Received Immunization by Kind of Immunization in Karo Regency, 2021* ..... 110
- 4.2.6 Jumlah Bayi Lahir, Bayi Berat Badan Lahir Rendah (BBLR), BBLR Dirujuk, dan Bergizi Buruk Menurut Kecamatan di Kabupaten Karo, 2021  
*Number of Infant Birth, Low Birth Weight Infant Reffered and Poor Nutrition by Sub District in Karo Regency, 2021* ..... 112
- 4.2.7 Jumlah Pasangan Usia Subur dan Akseptor KB Menurut Alat Kontrasepsi per Kecamatan di Kabupaten Karo, 2021  
*Number of Fertile Couple and Active Acceptor by Type of Contraceptive used and Sub District in Karo Regency, 2021* ..... 113
- 4.2.8 Jumlah Klinik Keluarga Berencana (KKB) dan Pos Pelayanan Keluarga Berencana Desa (PPKBD) Menurut Kecamatan di Kabupaten Karo, 2021  
*Number of Family Planning Clinics by Status and Sub District in Karo Regency, 2021* ..... 115

**4.3 AGAMA DAN SOSIAL LAINNYA**

**RELIGION AND OTHER SOCIAL AFFAIRS**

4.3.1	Jumlah Penduduk Menurut Kecamatan dan Agama yang Dianut di Kabupaten Karo, 2020 <i>Population by Subdistrict and Religion in Karo Regency, 2020</i> .....	116
4.3.2	Jumlah Tempat Peribadatan Menurut Kecamatan di Kabupaten Karo, 2020 <i>Number of Places of Worship by Subdistrict in Karo Regency, 2020</i> .....	117
4.3.3	Jumlah Desa <sup>1</sup> /Kelurahan yang Mengalami Bencana Alam <sup>2</sup> Menurut Kecamatan di Kabupaten Karo, 2019–2021 <i>Number of Villages<sup>1</sup>/Kelurahan that Had Natural Disaster<sup>2</sup> by Subdistrict in Karo Regency, 2019–2021</i> .....	118
4.3.4	Jumlah Perkara Yang Diterima Oleh Pengadilan Agama Kabanjahe di Kabupaten Karo, 2021 <i>Reported Case by The Religius Court of Kabanjahe in Karo Regency, 2021</i> .....	121
4.3.5	Jumlah Perkara Yang Diputus Oleh Pengadilan Agama Kabanjahe di Kabupaten Karo, 2021 <i>Case and Solved by The Religius Court of Kabanjahe in Karo Regency, 2021</i> .....	123
<b>4.4</b>	<b>KEMISKINAN</b>	
	<b>POVERTY</b>	
4.4.1	Garis Kemiskinan, Jumlah, dan Persentase Penduduk Miskin di Kabupaten Karo, 2014–2021 <i>Poverty Line, Number, and Percentage of Poor People in Karo Regency, 2014–2021</i> .....	125
4.4.2	Indeks Kedalaman Kemiskinan dan Indeks Keparahan Kemiskinan di Kabupaten Karo, 2014–2021 <i>Poverty Gap Index and Poverty Severity Index in Karo Regency, 2014–2021</i> .....	126
<b>4.5</b>	<b>KRIMINALITAS DAN KEAMANAN</b>	
	<b>CRIMINALITY AND SAFETY</b>	
4.5.1	Jumlah Perkara Pidana yang Diterima dan Diputuskan Oleh Pengadilan Negeri Kabanjahe di Kabupaten Karo, 2021 <i>Number of Criminal Cases Received and Decided by the District Court of Kabanjahe in Karo Regency, 2021</i> .....	127

4.5.2	Jumlah Perkara Perdata yang Diterima dan Diputuskan Oleh Pengadilan Negeri Kabanjahe di Kabupaten Karo, 2021 <i>Number of Civil Cases Received and Decided by the District Court of Kabanjahe in Karo Regency, 2021</i> .....	133
4.5.3	Jumlah Anggota Pertahanan Sipil Menurut Kecamatan di Kabupaten Karo, 2021 <i>Number of Civilian Defense Units by Subdistrict in Karo Regency, 2021</i> ....	136
4.5.4	Jumlah Anggota Pertahanan Sipil Menurut Kecamatan yang Telah Mengikuti Kursus dan Pendidikan di Kabupaten Karo, 2020 <i>Number of Civilian Defense Units by Subdistrict Has Graduated From Civilian Defense Course in Karo Regency, 2020</i> .....	137
<b>4.6</b>	<b>KEBERSIHAN</b>	
	<b>CLEANLINESS</b>	
4.6.1	Jumlah Sampah Yang Diangkut dari Kecamatan ke Tempat Pengolahan dan Pembuangan Akhir di Kabupaten Karo (M <sup>3</sup> ), 2021 <i>Number of trash Carry out from Sub District to Collecting Location in Karo Regency (M<sup>3</sup>), 2021</i> .....	138
<b>5.</b>	<b>PERTANIAN, KEHUTANAN, PETERNAKAN, DAN PERIKANAN/ AGRICULTURE, FORESTRY, LIVESTOCK, AND FISHERY</b>	
<b>5.1</b>	<b>PERTANIAN</b>	
	<b>AGRICULTURE</b>	
5.1.1	Luas Lahan Sawah Menurut Kecamatan di Kabupaten Karo (ha), 2020 <i>Wet Rice Field Area by Subdistrict in Karo Regency (ha), 2020</i> .....	146
5.1.2	Luas Lahan Sawah Irigasi Menurut Kecamatan di Kabupaten Karo (ha), 2020 <i>Wet Rice Field Area With Irrigation by Subdistrict in Karo Regency (ha), 2020</i> .....	147
5.1.3	Luas Lahan Sawah Non Irigasi Menurut Kecamatan di Kabupaten Karo (ha), 2020 <i>Wet Rice Field Area Without Irrigation by Subdistrict in Karo Regency (ha), 2020</i> .....	148
5.1.4	Luas Lahan Kering Menurut Kecamatan di Kabupaten Karo (ha), 2020 <i>Dry Land Area by Subdistrict in Karo Regency (ha), 2020</i> .....	149

5.1.5	Target dan Realisasi Intensifikasi Padi Sawah dan Padi Ladang di Kabupaten Karo (ha), 2020 <i>Target and Realization Cultivated Area Dry Land Paddy and Wet Land Paddy in Karo Regency (ha), 2020.....</i>	152
5.1.6	Luas Penggunaan Lahan Kering dan Lahan Sawah Menurut Kecamatan di Kabupaten Karo (ha), 2020 <i>Dry Land Area and Wet Land Area are Cultivated by Subdistrict in Karo Regency (ha), 2020.....</i>	153
5.1.7	Luas Panen, Produksi, dan Rata-rata Produktivitas Padi Sawah Menurut Kecamatan di Kabupaten Karo (ha), 2020 <i>Harvested Area, Production, and Yield Rate of Wet Land Paddy by Subdistrict in Karo Regency (ha), 2020.....</i>	154
5.1.8	Luas Panen, Produksi, dan Rata-rata Produktivitas Padi Ladang Menurut Kecamatan di Kabupaten Karo (ha), 2020 <i>Harvested Area, Production, and Yield Rate of Dry Land Paddy by Subdistrict in Karo Regency (ha), 2020.....</i>	155
5.1.9	Luas Panen, Produksi, dan Rata-rata Produktivitas Padi Ladang dan Padi Sawah Menurut Kecamatan di Kabupaten Karo (ha), 2020 <i>Harvested Area, Production, and Yield Rate of Dry Land Paddy and Wet Land Paddy by Subdistrict in Karo Regency (ha), 2020.....</i>	156
5.1.10	Luas Lahan Panen, Produksi, dan Rata-rata Produktivitas Jagung dan Kedelai Menurut Kecamatan di Kabupaten Karo (ha), 2020 <i>Harvested Area, Production, and Yield Rate of Maizena and Soya by Subdistrict in Karo Regency (ha), 2020.....</i>	157
5.1.11	Luas Lahan Panen, Produksi, dan Rata-rata Produktivitas Kacang Tanah dan Kacang Hijau Menurut Kecamatan di Kabupaten Karo (ha), 2020 <i>Harvested Area, Production, and Yield Rate of Peanut and Mung bean by Subdistrict in Karo Regency (ha), 2020.....</i>	158
5.1.12	Luas Lahan Panen, Produksi, dan Rata-rata Produktivitas Ketela Pohon dan Ketela Rambat Menurut Kecamatan di Kabupaten Karo (ha), 2020 <i>Harvested Area, Production, and Yield Rate of Cassava and Sweet Potato by Subdistrict in Karo Regency (ha), 2020.....</i>	159

5.1.13	Realisasi Intensifikasi tanaman Palawija Menurut Kecamatan di Kabupaten Karo (ha), 2020 <i>Cultivated Area of Food Crops By Kind of Plant and Subdistrict in Karo Regency (ha), 2020</i> .....	160
<b>5.2</b>	<b>HORTIKULTURA</b> <b>HORTICULTURE</b>	
5.2.1	Luas Panen Tanaman Sayuran Menurut Kecamatan dan Jenis Tanaman di Kabupaten Karo (ha), 2020 dan 2021 <i>Harvested Area of Vegetables by Subdistrict and Kind of Plant in Karo Regency (ha), 2020 and 2021</i> .....	161
5.2.2	Produksi Tanaman Sayuran Menurut Kecamatan dan Jenis Tanaman di Kabupaten Karo (kw), 2020 dan 2021 <i>Production of Vegetables by Subdistrict and Kind of Plant in Karo Regency (qui), 2020 dan 2021</i> .....	166
5.2.3	Luas Panen Tanaman Sayuran dan Buah-buahan Semusim Menurut Jenis Tanaman di Kabupaten Karo (ha), 2019–2021 <i>Harvested Area of Seasonal Vegetables and Fruits by Kind of Plant in Karo Regency (ha), 2019–2021</i> .....	171
5.2.4	Produksi Tanaman Sayuran dan Buah-buahan Semusim Menurut Jenis Tanaman di Kabupaten Karo (kw), 2018–2021 <i>Production of Seasonal Vegetables and Fruits by Kind of Plant in Karo Regency (qui), 2018–2021</i> .....	172
5.2.5	Luas Panen Tanaman Biofarmaka Menurut Kecamatan dan Jenis Tanaman di Kabupaten Karo (m <sup>2</sup> ), 2020 dan 2021 <i>Harvested Area of Medicinal Plants by Subdistrict and Kind of Plant in Karo Regency (m<sup>2</sup>),2020 and 2021</i> .....	173
5.2.6	Produksi Tanaman Biofarmaka Menurut Kecamatan dan Jenis Tanaman di Kabupaten Karo (kg), 2020 and 2021 <i>Production of Medicinal Plants by Subdistrict and Kind of Plant in Karo Regency (kg), 2020 and 2021</i> .....	175
5.2.7	Luas Panen Tanaman Biofarmaka Menurut Jenis Tanaman di Kabupaten Karo (m <sup>2</sup> ), 2018–2021 <i>Harvested Area of Medicinal Plants by Kind of Plant in Karo Regency (m<sup>2</sup>), 2018-2021</i> .....	177

5.2.8	Produksi Tanaman Biofarmaka Menurut Jenis Tanaman di Kabupaten Karo (kg), 2018–2021 <i>Production of Medicinal Plants by Kind of Plant in Karo Regency (kg), 2018-2021</i> .....	178
5.2.9	Luas Panen Tanaman Hias Menurut Kecamatan dan Jenis Tanaman di Kabupaten Karo (m <sup>2</sup> ), 2020 and 2021 <i>Harvested Area of Ornamental Plants by Subdistrict and Kind of Plant in Karo Regency (m<sup>2</sup>), 2020 and 2021</i> .....	179
5.2.10	Produksi Tanaman Hias Menurut Kecamatan dan Jenis Tanaman di Kabupaten Karo (tangkai), 2020 and 2021 <i>Production of Ornamental Plants by Subdistrict and Kind of Plant in Karo Regency (stalks), 2020 and 2021</i> .....	182
5.2.11	Luas Panen Tanaman Hias Menurut Jenis Tanaman di Kabupaten Karo (m <sup>2</sup> ), 2020–2021 <i>Harvested Area of Ornamental Plants by Kind of Plant in Karo Regency (m<sup>2</sup>), 2020-2021</i> .....	185
5.2.12	Produksi Tanaman Hias Menurut Jenis Tanaman di Kabupaten Karo (tangkai), 2018–2021 <i>Production of Ornamental Plants by Kind of Plant in Karo Regency (stalks), 2018–2021</i> .....	186
5.2.13	Produksi Buah-buahan Menurut Kecamatan dan Jenis Tanaman di Kabupaten Karo (kw), 2020 and 2021 <i>Production of Fruits by Subdistrict and Kind of Plant in Karo Regency (qui), 2020 and 2021</i> .....	187
5.2.14	Produksi Buah–Buahan dan Sayuran Tahunan Menurut Jenis Tanaman (kw) di Kabupaten Karo, 2019–2021 <i>Production of Annual Fruits and Vegetables by Kind of Plant in Karo Regency (qui), 2019–2021</i> .....	191
<b>5.3</b>	<b>PERKEBUNAN</b>	
	<b>ESTATE CROPS</b>	
5.3.1	Luas Areal Tanaman Perkebunan Menurut Kecamatan dan Jenis Tanaman di Kabupaten Karo (ribu ha), 2019 dan 2020 <i>Planted Area of Estate Crops by Subdistrict and Type of Crops in Karo Regency (thousands ha), 2019 dan 2020</i> .....	192

5.3.2	Produksi Perkebunan Menurut Kecamatan dan Jenis Tanaman di Kabupaten Karo (ribu ton), 2019 dan 2020 <i>Production of Estate by Subdistrict and Type of Crops in Karo Regency (thousand ton), 2019 and 2020</i> .....	196
<b>5.4</b>	<b>PETERNAKAN</b>	
	<b>ANIMAL HUSBANDRY</b>	
5.4.1	Populasi Ternak Menurut Kecamatan di Kabupaten Karo (ekor), 2021 <i>Livestock Population by Sub District and Kind of Livestock in Karo Regency (tail), 2021</i> .....	200
5.4.2	Populasi Unggas Menurut Kecamatan di Kabupaten Karo (ekor), 2021 <i>Poultry Population by Sub District in Karo Regency (tail), 2021</i> .....	202
5.4.3	Jenis Penyakit Ternak yang Di Diagnosis Secara Klinis Patologis Anatomis/Laboratoris dan Jumlah Kasus di Kabupaten Karo (ekor), 2021 <i>Kind of Livestock Disease and Total Case that Diagnose by Karo Livestock Sub Service Laboratory (tail), 2021</i> .....	203
5.4.4	Banyaknya Ternak Sapi yang Diinseminasi Kawin Suntik dengan Frozen Semen di Kabupaten Karo (ekor), 2021 <i>Number of Cow Who Had Inseminated by Sub District In Karo Regency (tail), 2021</i> .....	205
5.4.5	Banyaknya Ternak Keluar Masuk di Kabupaten Karo (ekor), 2021 <i>Mutation of Livestock In Karo Regency (tail), 2021</i> .....	206
5.4.6	Banyaknya Ternak yang Divaksin di Kabupaten Karo (ekor), 2021 <i>Number of Livestock Who Have Gotten Vaccination In Karo Regency (tail), 2021</i> .....	208
5.4.7	Banyaknya Ternak yang dipotong pada Rumah Potong Hewan dan Non RPH di Kabupaten Karo (ekor), 2021 <i>Slaughtered Livestock in Slaughtered House and Anreported Slaughtered Livestock in Slaughtered House In Karo Regency (tail), 2021</i>	209
5.4.8	Banyaknya Ternak yang Dipotong pada Rumah Potong Hewan Menurut Jenis Ternak dan Kecamatan di Kabupaten Karo (ekor), 2021 <i>Slaughtered Livestock in Slaughtered House by Kind of Livestock and Sub District In Karo Regency (tail), 2021</i> .....	211



5.4.9	Banyaknya Ternak yang Dipotong Dalam dan Luar Rumah Potong Hewan Menurut Jenis Ternak dan Kecamatan di Kabupaten Karo (ekor), 2021 <i>Slaughtered Livestock Out Slaughtered House by Kind of Livestock and Sub District In Karo Regency (tail), 2021</i> .....	212
<b>5.5</b>	<b>PERIKANAN</b>	
	<b>FISHERY</b>	
5.5.1	Rumah Tangga Perikanan (RTP) Budidaya Menurut Jenis Tempat Pemeliharaan Ikan di Kabupaten Karo, 2019-2021 <i>Number of Fish Culture's Household by Kind of Fish Culture in Karo Regency (Ha), 2019-2021</i> .....	213
5.5.2	Luas Areal Perikanan Menurut Jenis Tempat Pemeliharaan Ikan di Kabupaten Karo (Ha), 2019-2021 <i>The Fishery Area by Kind of Fish Culture in Karo Regency (Ha), 2019-2021</i> .....	214
<b>5.6</b>	<b>KEHUTANAN</b>	
	<b>FORESTRY</b>	
5.6.1	Luas Hutan Menurut Peruntukannya Berdasarkan Surat Keputusan Menteri Lingkungan Hidup dan Kehutanan No: SK.79/MenLHK/Setjen/PLA.2/2/2018 di Kabupaten Karo (Ha), 2021 <i>Forestry Area By Function in Karo Regency (Ha),2021</i> .....	215
5.6.2	Luas Reboisasi Berdasarkan UPT Dinas Kehutanan di Kabupaten Karo (Ha), 2020 dan 2021 <i>Reforestation Area By Branch office of Forestry and Estates Service in Karo Regency (Ha), 2020 and 2021</i> .....	216
5.6.3	Perkembangan Produksi Hasil Hutan di Kabupaten Karo (Ton), 2012-2021 <i>Forestry Crop Production by Commodity in Karo Regency (Ton), 2012-2021</i> .....	217
5.6.4	Luas Lahan Kritis dan Reboisasi di Kabupaten Karo (Ha), 2021 <i>Area Baren of Land and Reforestation in Karo Regency (Ha), 2021</i> .....	218

**6 INDUSTRI, PERTAMBANGAN, DAN ENERGI/  
INDUSTRY, MINING, AND ENERGY**

- 6.1 Daya Terpasang Produksi dan Distribusi Listrik PT. PLN (Persero) pada Cabang/Ranting PLN Menurut Kecamatan di Kabupaten Karo, 2021  
*Installed Electricity Power Production and Distribution of PT. PLN (Persero) at PLN Branch by Subdistrict in Karo Regency, 2021* ..... 224
- 6.2 Jumlah Pelanggan Listrik Menurut Kecamatan di Kabupaten Karo, 2021  
*Number of Electricity Customers by Subdistrict in Karo Regency, 2021* .... 225
- 6.3 Jumlah Rumah Makan/Restoran/Cafe Menurut Kecamatan di Kabupaten Karo 2019–2021  
*Number of Restaurants by Subdistrict in Karo Regency 2019–2021* ..... 226

**7. TRANSPORTASI DAN KOMUNIKASI/  
TRANSPORTATION AND COMMUNICATION**

**7.1 TRANSPORTASI  
TRANSPORTATION**

- 7.1.1 Panjang Jalan<sup>1</sup> Menurut Tingkat Kewenangan Pemerintahan di Kabupaten Karo (km), 2018–2021  
*Length of Roads<sup>1</sup> by Level of Government Authority in Karo Regency (km), 2018–2021* ..... 232
- 7.1.2 Panjang Jalan Menurut Jenis Permukaan Jalan di Kabupaten Karo (km), 2018–2021  
*Length of Roads by Type of Road Surface in Karo Regency (km), 2018–2021* ..... 233
- 7.1.3 Panjang Jalan Menurut Kondisi Jalan di Kabupaten Karo (km), 2018–2021  
*Length of Roads by Condition of Roads in Karo Regency (km), 2018–2021* ..... 234
- 7.1.4 Jumlah Jembatan Dirinci Menurut Jenis Jembatan di Kabupaten Karo, 2021  
*Number of Bridge by Kind of Bridge's Material, and Sub District in Karo Regency, 2021* ..... 235
- 7.1.5 Panjang Jembatan Dirinci Menurut Jenis

	Jembatan di Kabupaten Karo (m), 2021 <i>Number of Bridge by Kind of Bridge's Material, and Sub District in Karo Regency (m), 2021</i> .....	236
7.1.6	Jumlah Kendaraan Yang Diuji Perbulan di Kabupaten Karo (unit), 2021 <i>Number of Vehicle With Compulsory Test by Type in Karo Regency (unit), 2021</i> .....	237
7.1.7	Jumlah Surat Izin Mengemudi Yang Dikeluarkan Polres Tanah Karo berdasarkan Tipe di Kabupaten Karo, 2021 <i>Number of Driving Licence Issued by Type in Karo Regency, 2021</i> .....	238
7.1.8	Banyaknya Kecelakaan Lalu Lintas dan Kerugian Yang Diderita di Kabupaten Karo, 2021 <i>Number of Traffic Accident and Damage in Karo Regency, 2021</i> .....	240
<b>7.2</b>	<b>KOMUNIKASI</b>	
	<b>COMMUNICATION</b>	
7.2.1	Jumlah Kantor Pos Pembantu Menurut Kecamatan di Kabupaten Karo, 2018–2021 <i>Number of Post Offices Subsidiaries by Subdistrict in Karo Regency, 2018–2021</i> .....	241
7.2.2	Jumlah Kiriman yang Diterima di Kabupaten Karo, 2021 <i>Number of Mail/Parcel Post Received by Post Office in Karo Regency, 2021</i> .....	242
7.2.3	Jumlah Kiriman yang Dikirim di Kabupaten Karo, 2021 <i>Number of Mail/Parcel Post Shipped by Post Office in Karo Regency, 2021</i> .....	243
<b>8.</b>	<b>PERBANKAN, KOPERASI, DAN HARGA-HARGA/</b>	
	<b>BANKING, COOPERATIVE, AND PRICES</b>	
<b>8.1</b>	<b>PERBANKAN</b>	
	<b>BANKING</b>	
8.1.1	Jumlah Kantor Bank Menurut Kelompok Bank di Kabupaten Karo, 2016-2021 <i>Number of Bank Office by Bank Group in Karo Regency, 2016-2021</i> .....	250
8.1.2	Posisi Pinjaman Rupiah Menurut Lapangan	

	Usaha dan Bulan di Kabupaten Karo, 2021 <i>Position of Rupiah Loans by Business Field and Month in Karo Regency, 2021</i> .....	253
8.1.3	Posisi Pinjaman Rupiah Menurut Jenis Penggunaan dan Bulan di Kabupaten Karo, 2021 <i>Position of Rupiah Loans by Type of Use and Month in Karo Regency, 2021</i> .....	261
8.1.4	Posisi Pinjaman Rupiah Menurut Skala Bisnis dan Bulan di Kabupaten Karo, 2021 <i>Position of Rupiah Loans by Business Scale and Month in Karo Regency, 2021</i> .....	263
8.1.5	Posisi Pinjaman Rupiah pada UMKM Menurut Lapangan Usaha dan Bulan di Kabupaten Karo, 2021 <i>Position of Rupiah Loans to MSMEs by Business Field and Month in Karo Regency, 2021</i> .....	264
8.1.6	Posisi Pinjaman Rupiah pada UMKM Menurut Jenis Penggunaan dan Bulan di Kabupaten Karo, 2021 <i>Position of Rupiah Loans to MSMEs by Type of Use and Month in Karo Regency, 2021</i> .....	272
8.1.7	Jumlah Rekening dan Nominal Giro Menurut Bulan di Kabupaten Karo, 2021 <i>Number of Accounts and Current Account Nominal by Month in Karo Regency, 2021</i> .....	274
8.1.8	Jumlah Rekening dan Nominal Tabungan Menurut Bulan di Kabupaten Karo, 2021 <i>Number of Accounts and Nominal Savings by Month in Karo Regency, 2021</i> .....	275
8.1.9	Jumlah Rekening dan Nominal Deposito Menurut Bulan di Kabupaten Karo, 2021 <i>Number of Accounts and Nominal Deposits by Month in Karo Regency, 2021</i> .....	276
8.1.10	Jumlah Rekening dan Nominal Tabungan pada BPR Menurut Bulan di Kabupaten Karo, 2021 <i>Number of Accounts and Nominal Savings at BPRs by Month in Karo Regency, 2021</i> .....	277
8.1.11	Jumlah Rekening dan Nominal Deposito pada	

	BPR Menurut Bulan di Kabupaten Karo, 2021 <i>Number of Accounts and Nominal Deposits at BPRs by Month in Karo Regency, 2021</i> .....	278
<b>8.2</b>	<b>KOPERASI</b>	
	<b>COOPERATIVE</b>	
8.2.1	Jumlah Koperasi Menurut Jenis Koperasi dan Kecamatan di Kabupaten Karo, 2021 <i>Number of Cooperative by Kind of Cooperative and Subdistrict in Karo Regency, 2021</i> .....	279
8.2.2	Jumlah Koperasi Menurut Jenis Koperasi di Kabupaten Karo, 2018-2021 <i>Number of Cooperative by Kind of Cooperative in Karo Regency, 2018-2021</i> .....	280
8.2.3	Banyaknya Anggota Koperasi Menurut Jenis Koperasi dan Kecamatan di Kabupaten Karo, 2021 <i>Number of Cooperative Member by Kind of Cooperative and Subdistrict in Karo Regency, 2021</i> .....	281
8.2.4	Banyaknya Anggota Koperasi Menurut Jenis Koperasi di Kabupaten Karo, 2021 <i>Number of Cooperative Member by Kind of Cooperative in Karo Regency, 2021</i> .....	282
8.2.5	Perkembangan Koperasi Hutang Piutang dan Volume Usaha di Kabupaten Karo, 2017-2021 <i>Number of Cooperative Member Debit and Credit and Business Volume in Karo Regency, 2017-2021</i> .....	283
<b>9</b>	<b>PENGELUARAN PENDUDUK/POPULATION EXPENDITURE</b>	
9.1	Rata-rata Pengeluaran per Kapita Sebulan Menurut Kelompok Komoditas (rupiah) di Kabupaten Karo, 2020 dan 2021 <i>Monthly Average Expenditure per Capita by Commodity Group (rupiahs) in Karo Regency, 2020 and 2021</i> .....	290
9.2	Persentase Pengeluaran per Kapita Sebulan Menurut Kelompok Komoditas di Kabupaten Karo, 2020 dan 2021 <i>Percentage of Monthly Expenditure per Capita by Commodity Group in Karo Regency, 2020 and 2021</i> .....	291
9.3	Persentase Penduduk Menurut Golongan Pengeluaran	

Per Kapita Sebulan di Kabupaten Karo, 2020 dan 2021  
*Percentage of Population by Per Capita Spending Group a Month in  
Karo Regency, 2020 and 2021* ..... 292

**10 SISTEM NERACA REGIONAL/SYSTEM OF REGIONAL ACCOUNTS**

10.1. Produk Domestik Regional Bruto Atas Dasar Harga Berlaku  
Menurut Lapangan Usaha di Kabupaten Karo (miliar rupiah), 2017–2021  
*Gross Regional Domestic Product at Current Market Prices by Industry  
in Karo Regency (billion rupiahs), 2017–2021*..... 299

10.2. Produk Domestik Regional Bruto Atas Dasar Harga Konstan 2010  
Menurut Lapangan Usaha di Kabupaten Karo (miliar rupiah), 2017–2021  
*Gross Regional Domestic Product at 2010 Constant Market Prices by  
Industry in Karo Regency (billion rupiahs), 2017–2021* ..... 301

10.3. Distribusi Persentase Produk Domestik Regional Bruto Atas Dasar  
Harga Berlaku Menurut Lapangan Usaha di Kabupaten Karo, 2017–2021  
*Percentage Distribution of Gross Regional Domestic Product at  
Current Market Prices by Industry in Karo Regency, 2017–2021*..... 303

10.4. Laju Pertumbuhan Produk Domestik Regional Bruto  
Atas Dasar Harga Konstan 2010 Menurut Lapangan  
Usaha di Kabupaten Karo (persen), 2017–2021  
*Growth Rate of Gross Regional Domestic Product at 2010 Constant  
Market Prices by Industry in Karo Regency (percent), 2017–2021* ..... 305

10.5. Produk Domestik Regional Bruto Atas Dasar Harga Berlaku  
Menurut Jenis Pengeluaran di Kabupaten Karo (juta rupiah), 2017–2021  
*Gross Regional Domestic Product at Current Market Prices by Type of  
Expenditure in Karo Regency (million rupiahs), 2017–2021*..... 307

10.6. Produk Domestik Regional Bruto Atas Dasar Harga Konstan 2010  
Menurut Jenis Pengeluaran di Kabupaten Karo (miliar rupiah), 2017–2021  
*Gross Regional Domestic Product at 2010 Constant Market Prices by  
Type of Expenditure in Karo Regency (billion rupiahs), 2017–2021*..... 308

**11 PERBANDINGAN ANTAR KABUPATEN/**

## **KOTA/ REGENCY/MUNICIPAL COMPARISON**

11.1	Jumlah Penduduk Menurut Kabupaten/Kota di Provinsi Sumatera Utara (ribu), 2017–2021 <i>Population by Regency/Municipality in North Sumatera Province (thousand), 2017–2021</i> .....	313
11.2	Laju Pertumbuhan Produk Domestik Regional Bruto Atas Dasar Harga Konstan 2010 Menurut Kabupaten/ Kota di Provinsi Sumatera Utara (persen), 2017–2021 <i>Rate of Growth of Gross Regional Domestic Products at Constant 2010 Prices by Regency/Municipality in North Sumatera Province (percent), 2017–2021</i> .....	315
11.3	Jumlah Penduduk Miskin Menurut Kabupaten/ Kota di Provinsi Sumatera Utara (ribu), 2017–2021 <i>Number of Poor Population by Regency/Municipality in North Sumatera Province (thousand), 2017–2021</i> .....	317
11.4	Indeks Pembangunan Manusia Menurut Kabupaten/ Kota di Provinsi Sumatera Utara, 2017–2021 <i>Human Development Index by Regency/Municipality in North Sumatera Province, 2017–2021</i> .....	319

## DAFTAR GAMBAR/LIST OF FIGURES

		Halaman <i>Page</i>
1.1	Persentase Luas Daerah menurut Kecamatan (%), 2021 <i>Percentage of Area by Subdistrict (%), 2021</i> .....	6
2.1	Jumlah Pegawai Negeri Sipil Menurut Jabatan dan Jenis Kelamin di Kabupaten Karo, 2021 <i>Number of Civil by Occupation and Sex in Karo Regency, 2021</i> .....	19
3.1	Kepadatan Penduduk per km <sup>2</sup> menurut Kecamatan, 2021 <i>Population Density per sq.km by Subdistrict, 2021</i> .....	49
4.1	Jumlah Murid dan Sekolah di Bawah Kementerian Pendidikan dan Kebudayaan Kabupaten Karo, 2021 <i>Number of Pupils and Schools Under The Ministry of Education and Culture of Karo Regency, 2021</i> .....	68
5.1	Produksi Tanaman Sayuran Menurut Jenis Tanaman (kw), 2020 <i>Production of Vegetables by Kind of Plant (qui), 2020</i> .....	145
6.1	Pelanggan Listrik Terbanyak di Kabupaten Karo, 2021 <i>Most electricity customers in Karo Regency, 2021</i> .....	223
7.1	Panjang Jembatan di Kabupaten Karo, 2021 <i>Length of Bridge in Karo Regency, 2021</i> .....	231
8.1	Jumlah KUD, KPRI, dan KOPKAR di Kabupaten Karo, 2021 <i>Number of Cooperative in Karo Regency, 2021</i> .....	249
9.1	Persentase Pengeluaran per Kapita Sebulan Menurut Golongan Pengeluaran dan Kelompok Komoditas di Kabupaten Karo, 2020 <i>Percentage of Monthly Expenditure per Capita by Per Capita Spending Group and Commodity Group in Karo Regency, 2020</i> .....	289
10.1	Produk Domestik Regional Bruto Atas Dasar Harga Berlaku Menurut Lapangan Usaha di Kabupaten Karo (miliar rupiah), 2021 <i>Gross Regional Domestic Product at Current Market Prices by Industry in Karo Regency (billion rupiahs), 2021</i> .....	298



11.1	Jumlah Penduduk di Provinsi Sumatera Utara (ribu), 2021 <i>Population in North Sumatera (thousand), 2021</i> .....	312
------	---	-----

<https://karokab.bps.go.id>

## PENJELASAN UMUM/EXPLANATORY NOTES

Tanda-tanda, satuan-satuan, dan lain-lainnya yang digunakan dalam publikasi ini adalah sebagai berikut:

*Symbols, measurement units, and acronyms which are used in this publication, are as follows:*

### 1. TANDA-TANDA/SYMBOLS

Data tidak tersedia/ <i>Data not available</i> .....	: ...
Tidak ada atau nol / <i>Null or zero</i> .....	: -
Data dapat diabaikan/ <i>Data negligible</i> .....	: 0
Tanda decimal/ <i>Decimal point</i> .....	: ,
Data tidak dapat ditampilkan/ <i>Not applicable</i> .....	: NA
Angka estimasi/ <i>Estimated figures</i> .....	: e
Angka diperbaiki/ <i>Revised figures</i> .....	: r
Angka sementara/ <i>Preliminary figures</i> .....	: x
Angka sangat sementara/ <i>Very preliminary figures</i> .....	: xx
Angka sangat sangat sementara/ <i>Very very preliminary figures</i> .....	: xxx

### 2. SATUAN/UNITS

barel/ <i>barrel</i> .....	: 158,99 liter/ <i>litres</i> = 1/6,2898 m <sup>3</sup>
hektar (ha)/ <i>hectare (ha)</i> .....	: 10 000 m <sup>2</sup>
kilometer (km)/ <i>kilometres (km)</i> .....	: 1 000 meter/ <i>meters (m)</i>
knot/ <i>knot</i> .....	: 1,8523 km/jam ( <i>km/hour</i> )
kuintal/ <i>quintal</i> .....	: 100 kg
KWh .....	: 1 000 Watt hour
MWh .....	: 1 000 KWh
liter (untuk beras)/ <i>litre (for rice)</i> .....	: 0,80 kg
MMSCF .....	: 1/35,3 m <sup>3</sup>
metrik ton (m.ton)/ <i>metric ton (m. ton)</i> .....	: 0,98421 long ton = 1 000 kg
ons/ <i>ounce</i> .....	: 28,31 gram/ <i>grams</i>
ton .....	: 1 000 kg

Satuan lain: buah, dus, butir, helai/lembar, kaleng, batang, pulsa, ton kilometer (ton-km), jam, menit, persen (%).

*Other units: unit, pack, pieces, sheet, tin, pulse, ton-kilometres(ton-km), hour, minute, percent (%).*

Perbedaan angka di belakang koma disebabkan oleh pembulatan angka.

*The difference in decimal numbers is caused by rounding.*



## DAFTAR SINGKATAN/ LIST OF ABBREVIATIONS

SI	: Stasiun Iklim
SIMPK	: Stasiun Meteorologi Pertanian Khusus
t.t	: Tempat tidur
BCG	: Bacillus Calmette Guerin
DPT	: Difteri, Pertusis, Tetanus
TT	: Tetanus Toxoid
IOT	: Industri Obat Tradisional/ <i>Traditional Medicine Industry</i>
IKOT	: Industri Kecil Obat Tradisional/ <i>Traditional Medicine Small</i>
Alkes	: Alat kesehatan/ <i>Health Kits</i>
PKRT	: Perbekalan Kesehatan Rumah tangga/ <i>Household Health Logistics</i>
Kompl	: Komplemen/ <i>Complement</i>
IRTP	: Industri Pangan Produksi Rumah Tangga/ <i>Foods Home Industry</i>
PBF	: Pedagang Besar Farmasi/ <i>Pharmacy Whole-seller</i>
GFK	: Gudang Farmasi Kab/Kota/Regency/ <i>Municipality Pharmacy Warehouse</i>
RB	: Rumah Bersalin/ <i>Delivery House</i>
Pustu	: Puskesmas pembantu/ <i>Auxiliary Public Health Center</i>
BP	: Balai Pengobatan/ <i>Polyclinic</i>
TPS	: Tempat Pembuangan Sementara / <i>landfill</i>
Jamkesmas	: Jaminan kesehatan masyarakat miskin/ <i>Poor public health insurance</i>
PJKMU	: Program Jaminan Kesehatan Masyarakat Umum
SIUP	: Surat Ijin Usaha Perdagangan/ <i>Trading Permission Letter</i>
TDP	: Tanda Daftar Perusahaan/ <i>Company Registration Identity</i>
API	: Angka Pengenal Importir/ <i>Importer's Identity Number</i>



## Statistik Kunci, 2019–2021 Key Statistics, 2019–2021

Rincian/Description	Satuan/Unit	2019	2020	2021
(1)	(2)	(3)	(4)	(5)
<b>SOSIAL/SOCIAL</b>				
Penduduk <sup>1</sup> /Population <sup>1</sup>	ribu/thousand	415 878	404 998	409 077
Indeks Kedalaman Kemiskinan	–	0,88	1,39	1,23
Indeks Keparahan Kemiskinan	–	0,14	0,38	0,29
Garis Kemiskinan	(rupiah/kapita/bulan)/ (rupiah/capita/month)	460 870	500 921	531 519
Penduduk Miskin/Poor People	ribu/thousand	34,08	36,57	38,01
Persentase Penduduk Miskin Percentage of Poor People	%	8,23	8,70	8,79
Indeks Pembangunan Manusia-IPM <sup>2</sup> Human Development Index <sup>2</sup>	–	74,25	74,43	74,83
<b>EKONOMI/ECONOMIC</b>				
Produk Domestik Regional Bruto (PDRB) Harga Berlaku <sup>3</sup> Gross Regional Domestic Bruto (GRDP) at Current Price <sup>3</sup>	miliar rupiah billion rupiahs	20 584,73	20 974,57	21 824,14
Produk Domestik Regional Bruto (PDRB) Harga Konstan Gross Regional Domestic Bruto (GRDP) at Current Konstan	miliar rupiah billion rupiahs	14 376,28	14 261,47	14 582,33
Laju Pertumbuhan Ekonomi/Economic Growth <sup>4</sup>	%	4,60	-0,80	2,25

- Catatan/Notes: <sup>1</sup> Hasil Sensus Penduduk 2020 (September)/The result of the 2020 Population Census (September)
- <sup>2</sup> Sejak tahun 2010, IPM dihitung dengan metode baru. Komponen IPM metode baru adalah angka harapan hidup saat lahir, harapan lama sekolah, rata-rata lama sekolah, dan pengeluaran per kapita/Since 2010, HDI was calculated using new method. New HDI component are life expectancy at birth, expected years of schooling, means years of schooling, and expenditure per capita
- <sup>3</sup> Mulai tahun 2010 mengadopsi System of National Account 2008 (SNA 2008)/Since 2010 is in line with System of National Account 2008 (SNA 2008)
- <sup>4</sup> Menggunakan tahun dasar 2010 (2010=100)/Using 2010 base year (2010=100)



**GEOGRAFI DAN IKLIM**  
*GEOGRAPHY AND CLIMATE*

**1**

Luas Daerah  
Kabupaten Karo

2.127,25 km<sup>2</sup>







**PENJELASAN TEKNIS**

1. Secara Geografis letak Kabupaten Karo berada diantara 2,500–3,190 Lintang Utara dan 97,550–98,380 Bujur Timur dengan luas 2.127,25 Km<sup>2</sup> atau 2,97 persen dari luas Propinsi Sumatera Utara. Kabupaten Karo terletak pada jajaran Bukit Barisan dan sebagian besar wilayahnya merupakan dataran tinggi. Dua gunung berapi aktif terletak di wilayah ini sehingga rawan gempa vulkanik.
2. Wilayah Kabupaten Karo berada pada ketinggian 200 – 1.500 M di atas permukaan laut. Sebelah utara berbatasan dengan Kabupaten Langkat dan Kabupaten Deli Serdang, sebelah selatan dengan Kabupaten Dairi dan Kabupaten Samosir, sebelah timur dengan Kabupaten Deli Serdang dan Kabupaten Simalungun dan sebelah barat dengan Propinsi Nangroe Aceh Darusalam.

**TECHNICAL NOTES**

1. *The geographical of Karo regency lies between 2,500 – 3,190 North latitude and 97,550 – 98,380 East latitude with the width 2.127,25 Km<sup>2</sup> or 2,97 percent from area of North Sumatera Utara Province. Karo regency which it's large part is high land, locates on the furrow of bukit barisan. It's slope of those hills. There are two active volcanic are sensitive earthquake.*
2. *The region of Karo regency is on the top level 200 – 1.500 m from sea surface. It's the norththern of Karo Regency border on Langkat Regency and Deli Serdang Regency, the southern border on Dairi Regency and Samosir Regency, the eastern border on Deli Serdang Regency and Simalungun Regency and the western border on Nangroe Aceh Darusalam Province.*

## ULASAN

### 1.1 Keadaan Geografi

Kabupaten Karo merupakan salah satu kabupaten yang ada di provinsi Sumatera utara. Ibukota kabupaten Karo adalah Kabanjahe, dengan luas sebesar 44,65 km<sup>2</sup>. Kecamatan terluas di kabupaten Karo adalah kecamatan Mardinding dengan persentase luas sebesar 12,56%. Sementara kecamatan terkecil yang ada di kabupaten Karo adalah Berastagi dengan persentase luas sebesar 1,43%.

Wilayah tertinggi di kabupaten Karo terletak pada kecamatan Naman Teran, sedangkan wilayah terendahnya terletak di kecamatan Laubaleng.

### 1.2 Keadaan Iklim

Kabupaten Karo beriklim tropis dan mempunyai dua musim yaitu musim hujan dan musim kemarau. Musim hujan pertama mulai bulan Agustus sampai dengan bulan Januari dan musim kedua pada bulan Maret sampai dengan bulan Mei, sedangkan musim kemarau biasanya pada bulan Februari, Juni dan Juli. Curah hujan di Kabupaten Karo tahun 2021 tertinggi pada bulan November sebesar 395 MM dan terendah pada bulan Februari sebesar 21 MM. Sedangkan jumlah hari hujan tertinggi pada bulan Juli dan November sebanyak 25 hari dan terendah pada bulan Februari sebanyak 2 hari.

## DESCRIPTION

### 1.1 Geography Condition

*Karo Regency is one of the regencies in the province of North Sumatra. The capital of Karo district is Kabanjahe, with an area of 44.65 km<sup>2</sup>. The largest sub-district in the Karo district is the Mardinding sub-district with an area percentage of 12.56%. While the smallest sub-district in Karo district is Berastagi with an area percentage of 1.43%.*

*The highest area in Karo Regency is located in Naman Teran sub-district, while the lowest is in Laubaleng sub-district.*

### 1.2 Climate Condition

*Karo regency is tropical, which has two seasons. They are rainy season and dry season. Firstly, rainy season starts August up to January and secondly started March till May but dry season's starts from February, June and July. The rainfall in 2021 on November as top level about 395 MM, and on February as minimum level about 21 MM. The day rainfall maximum on November are 25 day's and minimum on February are 2 day's.*

### 1.3 Pertanahan

Pada tahun 2021, permohonan hak milik tanah di Kabupaten Karo sejumlah 458 telah diselesaikan semua. Begitu pula dengan permohonan Hak Guna Bangunan (HGB) sejumlah 57 telah terselesaikan semua.

### 1.3 Land

*In 2021, all 458 applications for land ownership in Karo District have been completed. Similarly, all 57 applications for building use rights (HGB) have been resolved.*

<https://karokab.bps.go.id>

**Gambar** 1.1 **Persentase Luas Daerah menurut Kecamatan (%), 2021**  
**Figures** 1.1 **Percentage of Area by Subdistrict (%), 2021**



Sumber/Source : BPS Kabupaten Karo / BPS- Statistics of Karo Regency

## 1.1 KEADAAN GEOGRAFI GEOGRAPHY CONDITION

**Tabel** 1.1.1 **Luas Daerah dan Ibukota Menurut Kecamatan di Kabupaten Karo, 2021**  
**Table** 1.1.1 **Total Area and Capital by Subdistrict in Karo Regency, 2021**

Kecamatan Subdistrict		Ibukota Kecamatan Capital of Subdistrict	Luas <sup>1</sup> Total Area <sup>1</sup> (km <sup>2</sup> /sq.km)	Persentase terhadap Luas Kabupaten Percentage to Regency Area
(1)	(2)	(3)	(4)	(4)
010	Mardinding	Mardinding	267,11	12,56
020	Laubaleng	Laubaleng	252,60	11,87
030	Tigabinanga	Tigabinanga	160,38	7,54
040	Juhar	Juhar Perangin-angin	218,56	10,27
050	Munte	Munte	125,64	5,91
060	Kutabuluh	Kutabuluh	195,70	9,20
070	Payung	Payung	47,24	2,22
071	Tiganderket	Tiganderket	86,76	4,08
080	Simpang Empat	Ndokum Siroga	93,48	4,39
081	Naman Teran	Naman	87,82	4,13
082	Merdeka	Merdeka	44,17	2,08
090	Kabanjahe	Kabanjahe	44,65	2,10
100	Berastagi	Berastagi	30,50	1,43
110	Tigapanah	Tigapanah	186,84	8,78
111	Dolat Rayat	Dolat Rayat	32,25	1,52
120	Merek	Garingging	125,51	5,90
130	Barusjahe	Barusjahe	128,04	6,02
<b>Karo</b>		<b>Kabanjahe</b>	<b>2 127,25</b>	<b>100,00</b>

Catatan/Note: <sup>1</sup> Berdasarkan Peraturan Menteri Dalam Negeri Nomor 137 Tahun 2017 tanggal 29 Desember 2017/Based on Minister of Home Affairs Regulation Number 137/2017, December 29, 2017

Sumber/Source: BPS Kabupaten Karo / BPS-Statistics Of Karo Regency

**Tabel** 1.1.2 **Tinggi Wilayah dan Jarak ke Ibukota Kabupaten Menurut Kecamatan di Kabupaten Karo, 2021**  
**Table** 1.1.2 **Altitude and Distance to the Capital of Regency by Subdistrict in Karo Regency, 2021**

	<b>Kecamatan</b> <i>Subdistrict</i>	<b>Tinggi Wilayah (mdpl)</b> <i>Altitude (m a.s.l)</i>	<b>Jarak ke Ibukota</b> <i>Distance to the Capital Regency</i>
	(1)	(2)	(3)
010	Mardinding	280 – 560	95,00
020	Laubaleng	200 – 580	77,00
030	Tigabinanga	490 – 750	35,00
040	Juhar	650 – 1 030	45,00
050	Munte	716 – 1 242	24,00
060	Kutabuluh	631 – 1 100	37,00
070	Payung	500 – 1 500	25,00
071	Tiganderket	500 – 1 500	29,00
080	Simpang Empat	950 – 1 400	6,60
081	Naman Teran	1 300 – 1 450	16,60
082	Merdeka	1 000 – 1 500	13,00
090	Kabanjahe	1 000 – 1 300	0,00
100	Berastagi	1 200 – 1 300	11,00
110	Tigapanah	1 139 – 1 326	5,00
111	Dolat Rayat	1 242 – 1 418	15,00
120	Merek	977 – 1 116	26,00
130	Barusjahe	870 – 1 400	15,00
	<b>Karo</b>	<b>200 - 1500</b>	<b>0</b>

Sumber/Source: BPS Kabupaten Karo / BPS-Statistics Of Karo Regency

## 1.2 KEADAAN IKLIM CLIMATE CONDITION

**Tabel** 1.2.1 Pengamatan Unsur Iklim Menurut Bulan di Stasiun Kuta Gadung, 2021  
**Table** 1.2.1 *Observation of Climate Elements By Months at Kuta Gadung Station, 2021*

Bulan Month	2020		2021	
	Jumlah Curah Hujan Number of Precipitation (mm)	Jumlah Hari Hujan (hari) Number of Rainy Days (day)	Jumlah Curah Hujan Number of Precipitation (mm)	Jumlah Hari Hujan (hari) Number of Rainy Days (day)
(1)	(2)	(3)	(4)	(5)
Januari/January	86	7	348	17
Februari/February	60	3	21	2
Maret/March	136	6	39	10
April/April	200	15	74	15
Mei/May	109	9	73	10
Juni/June	95	8	206	18
Juli/July	232	17	189	12
Agustus/August	54	8	346	16
September/September	190	13	331	18
Oktober/October	175	13	317	12
November/November	...	...	395	25
Desember/December	199	17	206	15

Catatan/Notes : (...) Data tidak tersedia/Data not available

Sumber/Source : Stasiun Klimatologi Deli Serdang/Deli Serdang Climatology Station



### 1.3 PERTANAHAN LAND

**Tabel 1.3.1** Pengurusan Hak-hak Atas Tanah menurut Proyek (Pencil) di Kabupaten Karo, 2007-2021  
*Authority Arrangement Land That Finished Trough Project by Kind of Project (Pencil) In Karo Regency, 2007-2021*

Tahun Year	Prona		Hak Milik/Possesion Right	
	Target/Target	Realisasi/ Realiziom	Permohonan/ Propose	Selesai/ Finishing
(1)	(2)	(3)	(4)	(5)
2007	2 000	2 000	122	122
2008	4 000	4 000	80	80
2009	3 000	3 000	96	96
2010	450	450	127	127
2011	2 500	2 500	232	232
2012	2 000	2 000	157	139
2013	2 000	2 000	1 623	1 623
2014	3 000	3 000	138	138
2015	3 000	2 226	160	154
2016	2 000	1 775	139	139
2017	5 400	3 255	290	290
2018	9 000	6 088	322	322
2019	9 000	3 823	236	236
2020	0	0	642	642
2021	6 489	4 586	458	458

Lanjutan Tabel/*Continued Table* 1.3.1

Tahun Year	H G B/ <i>Building Purpose Right</i>		Hak Guna Usaha/ <i>Cultivation Right</i>	
	Permohonan/ Propose	Selesai/ Finishing	Permohonan/ Propose	Selesai/ Finishing
(1)	(6)	(7)	(8)	(9)
2007	0	0	0	0
2008	0	0	0	0
2009	0	0	0	0
2010	1	1	0	0
2011	0	0	0	0
2012	2	2	0	0
2013	8	8	0	0
2014	0	0	0	0
2015	1	1	0	0
2016	11	11	0	0
2017	84	84	0	0
2018	26	26	0	0
2019	19	19	0	0
2020	172	172	0	0
2021	57	57	1	1

Sumber/*Source* : BPN Kabupaten Karo/*National Land Board representative Office of Karo Regency*



**BAB**  
CHAPTER  
**2**

**PEMERINTAHAN**  
GOVERNMENT

Jumlah PNS Kabupaten Karo Tahun 2021  
sebanyak **5.310 pegawai**





**PENJELASAN TEKNIS****TECHNICAL NOTES**

1. Kelurahan dipimpin oleh seorang Lurah yang berstatus sebagai Pegawai Negeri Sipil. Kelurahan merupakan unit pemerintahan terkecil setingkat dengan desa. Berbeda dengan desa, kelurahan memiliki hak mengatur wilayahnya lebih terbatas. Dalam perkembangannya, sebuah desa dapat diubah statusnya menjadi kelurahan, begitupun sebaliknya.
  2. Susunan Pemerintahan Daerah seperti yang diatur menurut UU No.32 Tahun 2004 Tentang Pemerintahan Daerah bahwa unsur penyelenggara Pemerintahan Daerah adalah Pemerintahan Daerah dan DPRD, dimana Pemerintah Daerah sebagai Badan Eksekutif dan DPRD sebagai Badan Legislatif. Pemerintah Daerah Kabupaten dipimpin oleh seorang Bupati dan dalam menjalankan tugas dan wewenangnya selaku Kepala Daerah dibantu oleh seorang Wakil Bupati. Penyelenggaraan Pemerintah Daerah menggunakan asas Otonomi dan Tugas Pembantuan.
  3. Dewan Perwakilan Rakyat Daerah (DPRD) dipilih melalui Pemilihan Umum (PEMILU) dan dilantik dalam masa jabatan lima tahun.
1. *The kelurahan is led by a village chief who is a civil servant. The kelurahan is the smallest administrative unit at the level of the village. Unlike the village, the village has the right to regulate its territory more limited. In its development, a village can be changed its status to become a village, and vice versa.*
  2. *The composition of the Regional Government as regulated according to Law No. 32 of 2004 concerning Regional Government that the elements of the organizer of the Regional Government are the Regional Government and DPRD, where the Regional Government as the Executive Board and the DPRD as the Legislative Body. The Regency Government is led by a Regent and in carrying out his duties and authority as the Regional Head is assisted by a Deputy Regent. The implementation of the Regional Government uses the principle of Autonomy and Co-Administration.*
  3. *The Regional People's Representative Council (DPRD) is elected through a General Election and is appointed within a five-year term.*

4. Pegawai Negeri Sipil (PNS) adalah warga negara Indonesia yang memenuhi syarat tertentu, diangkat sebagai pegawai Aparatur Sipil Negara (ASN) secara tetap oleh Pejabat Pembina Kepegawaian untuk menduduki jabatan pemerintahan.
4. *Civil Servants (PNS) are Indonesian citizens who meet certain conditions, are appointed as employees of the State Civil Apparatus on a permanent basis by the Staffing Supervisory Officer to occupy government positions*
5. Daftar Himpunan Ketetapan Pajak (DHKP) adalah Daftar himpunan yang memuat data nama wajib pajak, letak objek pajak, NOP, besar serta pembayaran pajak terhutang yang dibuat per desa/ kelurahan.
5. *List of Tax Assessment Sets (DHKP) is a list of sets containing data on the name of the taxpayer, location of the tax object, NOP, size and payment of the tax payable which is made per village / kelurahan.*

**ULASAN****2.1 Wilayah Administratif**

Secara Administrasi Kabupaten Karo terdiri dari 17 Kecamatan dan 269 Desa / kelurahan (259 Desa dan 10 Kelurahan). Pusat Pemerintahan Kabupaten Karo berada di Kabanjahe.

**2.2 Dewan Perwakilan Rakyat Daerah**

Dari 5 Daerah Pemilihan, 35 orang telah terpilih menjadi Anggota DPRD Kabupaten Karo dengan dominasi laki-laki. 8 orang diantaranya berasal dari Partai Demokrasi Indonesia Perjuangan, 5 orang berasal dari Partai Gerakan Indonesia Raya, dan sisanya berasal dari Partai Nasional Demokrat, Partai Golongan Karya, Partai Demokrat, Partai Amanat Nasional, Partai Hati Nurani Rakyat, Partai Keadilan dan Persatuan Indonesia dan Partai Persatuan Indonesia.

**2.3 Sumber Daya Manusia**

Disisi lain, Jumlah Pegawai Negeri Sipil (PNS) Pemerintah Kabupaten Karo pada keadaan Juni 2021 ada sebanyak 5.310 orang. Jumlah PNS ini jika dirinci menurut golongan, sebagian besar merupakan Golongan III yaitu terdiri dari 59,08 persen dan Golongan IV sebesar 26,10 persen. Sedangkan Golongan II hanya sekitar 14,24 persen dan sisanya adalah Golongan I.

**DESCRIPTION****2.1 Administrative Area**

*According to the administrative, Karo regency consists of 17 sub districts and 269 villages. The seat of government is located in Kabanjahe.*

**2.2 Regional House of Representative**

*Of the 5 Electoral Districts, 35 people have been elected as members of the Karo Regency DPRD with male dominance. 8 of them came from the Indonesian Democratic Party of Struggle, 5 people came from the Greater Indonesia Movement Party, and the rest came from the National Democratic Party, the Golongan Karya Party, the Democratic Party, the National Mandate Party, the People's Conscience Party, the Indonesian Justice and Unity Party and the Party The unity of Indonesia.*

**2.3 Human Resources**

*On the other hand, the number of Karo Regency Government Civil Servants (PNS) in June 2021 was 5,310 people. The number of civil servants, if broken down by category, mostly belonged to Group III, consisting of 59.08 percent and Group IV of 26.10 percent. While Group II is only about 14.24 percent and the rest is Group I.*



## 2.4 Keuangan Pemerintah

Anggaran pendapatan pemerintah Kabupaten Karo pada tahun 2021 sejumlah 1,35 triliun dengan proporsi terbesar berasal dari pendapatan dana perimbangan yaitu 88,38 persen dari total anggaran pendapatan.

Selanjutnya, anggaran pembiayaan pemerintah kabupaten karo untuk jenis penerimaan pembiayaan daerah lebih besar daripada pengeluaran pembiayaan daerah. Sedangkan anggaran pembiayaan untuk jenis sisa lebih pembiayaan anggaran tahun berkenan tidak ada pada tahun 2021.

Selanjutnya target DHKP pajak bumi bangunan terbesar pada tahun 2020 ada pada kecamatan kabanjahe. Namun untuk realisasinya, kecamatan berastagi merupakan kecamatan yang mempunyai realisasi pajak bumi bangunan terbesar di Kabupaten Karo.

## 2.4 Government Finance

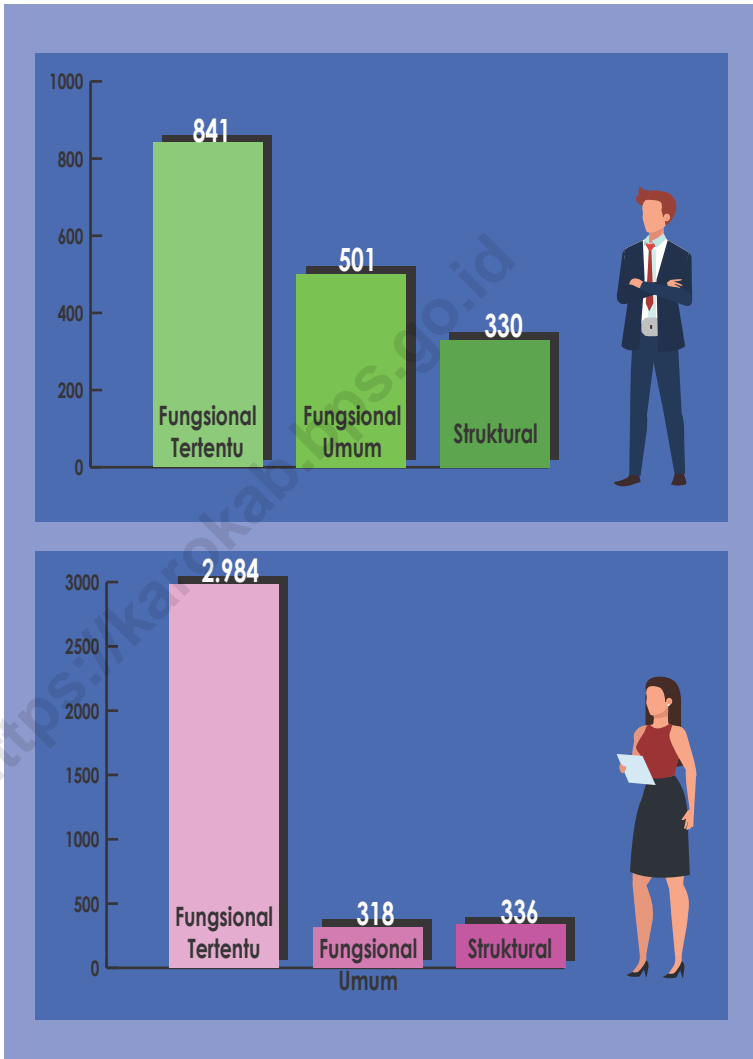
*Karo Regency government revenue budget in 2021 is 1.38 trillion with the largest proportion coming from balancing fund revenue, namely 88.38 percent of the total revenue budget.*

*Then, the Karo Regency government's financing budget for this type of local government financing receipt is greater than local government financing expenditure. Meanwhile, the financing budget of the current year budget financing surplus is not available in 2021.*

*Furthermore, the largest building land tax DHKP target in 2020 will be in the Kabanjahe sub-district. But for its realization, the Berastagi sub-district is the sub-district that has the largest realization of the building land tax in Karo Regency*

**Gambar** 2.1  
**Figures**

**Jumlah Pegawai Negeri Sipil Menurut Jabatan dan Jenis Kelamin di Kabupaten Karo, 2021**  
*Number of Civil Servants by Occupation and Sex in Karo Regency, 2021*



Sumber/Source: Badan Kepegawaian Daerah Kabupaten Karo / State Personnel Administration Board

## 2.1 WILAYAH ADMINISTRATIF ADMINISTRATIVE AREA

**Tabel** 2.1.1 Jumlah Desa<sup>1</sup>/Kelurahan Menurut Kecamatan di Kabupaten Karo, 2017–2021  
**Table** 2.1.1 Number of Villages<sup>1</sup>/Kelurahan by Subdistrict in Karo Regency, 2017–2021

	Kecamatan Subdistrict	2017	2018	2019	2020	2021
	(1)	(2)	(3)	(4)	(5)	(6)
010	Mardingding	12	12	12	12	12
020	Laubaleng	15	15	15	15	15
030	Tigabinanga	20	20	20	20	20
040	Juhar	25	25	25	25	25
050	Munte	22	22	22	22	22
060	Kutabuluh	16	16	16	16	16
070	Payung	8	8	8	8	8
071	Tiganderket	17	17	17	17	17
080	Simpang Empat	17	17	17	17	17
081	Naman Teran	14	14	14	14	14
082	Merdeka	9	9	9	9	9
090	Kabanjahe	13	13	13	13	13
100	Berastagi	10	10	10	10	10
110	Tigapanah	26	26	26	26	26
111	Dolat Rayat	7	7	7	7	7
120	Merek	19	19	19	19	19
130	Barusjahe	19	19	19	19	19
	<b>Karo</b>	<b>269</b>	<b>269</b>	<b>269</b>	<b>269</b>	<b>269</b>

Catatan/Note: <sup>1</sup> Termasuk kelurahan dan Unit Permukiman Transmigrasi (UPT)/Include Transmigration Settlement Unit  
Sumber/Source: Peraturan Kepala Badan Pusat Statistik Nomor 1 Tahun 2020 Tanggal 5 Februari 2020 tentang Perubahan Atas Peraturan Kepala Badan Pusat Statistik Nomor 3 Tahun 2019 tentang Kode dan Nama Wilayah Kerja Statistik Tahun 2019 / Chief Statistician Regulation Number 1/2020, February 5 2020, as revision of Chief Statistician Regulation Number 3 of 2019 on Code and Name of Regional Level of Data Collection.

## 2.2 DEWAN PERWAKILAN RAKYAT DAERAH REGIONAL HOUSE OF REPRESENTATIVE

**Tabel 2.2.1** Jumlah Anggota Dewan Perwakilan Rakyat Daerah Menurut Partai Politik dan Jenis Kelamin di Kabupaten Karo, 2021  
*Number of Regional House of Representatives's Members by Political Parties and Sex in Karo Regency 2021*

	Partai Politik <i>Political Parties</i>	Laki-laki <i>Male</i>	Perempuan <i>Female</i>	Jumlah <i>Total</i>
	(1)	(2)	(3)	(4)
1	Partai Nasional Demokrat	2	2	4
2	Partai Demokrasi Indonesia Perjuangan	4	4	8
3	Partai Golongan Karya	4	0	4
4	Partai Gerakan Indonesia Raya	4	1	5
5	Partai Demokrat	1	2	3
6	Partai Amanat Nasional	3	0	3
7	Partai Hati Nurani Rakyat	3	1	4
8	Partai Keadilan dan Persatuan Indonesia	2	0	2
9	Partai Persatuan Indonesia	2	0	2
	<b>Jumlah / Total 2021</b>	<b>25</b>	<b>10</b>	<b>35</b>

Sumber/Source: DPRD Kabupaten Karo/House of Parliament of Karo Regency

**Tabel**  
**Table** 2.2.2

**Jumlah Anggota Dewan Perwakilan Rakyat Daerah Menurut Partai Politik, Daerah Pemilihan dan Jenis Kelamin di Kabupaten Karo, 2021**  
**Number of Regional House of Representatives's Members by Political Parties, Regional Election and Sex in Karo Regency, 2021**

Partai Politik <i>Political Parties</i>	Daerah Pemilihan I		Daerah Pemilihan II	
	Laki-laki <i>Male</i>	Perempuan <i>Female</i>	Laki-laki <i>Male</i>	Perempuan <i>Female</i>
(1)	(2)	(3)	(4)	(5)
1 Partai Nasional Demokrat	0	1	1	0
2 Partai Demokrasi Indonesia Perjuangan	0	1	2	0
3 Partai Golongan Karya	1	0	1	0
4 Partai Gerakan Indonesia Raya	1	0	1	0
5 Partai Demokrat	0	0	0	0
6 Partai Amanat Nasional	0	0	1	0
7 Partai Hati Nurani Rakyat	1	0	1	0
8 Partai Keadilan dan Persatuan Indonesia	1	0	0	0
9 Partai Persatuan Indonesia	0	0	1	0
<b>Jumlah / Total 2021</b>	<b>4</b>	<b>2</b>	<b>8</b>	<b>0</b>

Lanjutan Tabel/*Continued Table 2.2.2*

Partai Politik <i>Political Parties</i>	Daerah Pemilihan III		Daerah Pemilihan IV	
	Laki-laki <i>Male</i>	Perempuan <i>Female</i>	Laki-laki <i>Male</i>	Perempuan <i>Female</i>
(1)	(6)	(7)	(8)	(9)
1 Partai Nasional Demokrat	0	1	0	0
2 Partai Demokrasi Indonesia Perjuangan	0	1	1	1
3 Partai Golongan Karya	1	0	0	0
4 Partai Gerakan Indonesia Raya	1	0	0	1
5 Partai Demokrat	1	0	0	1
6 Partai Amanat Nasional	1	0	0	0
7 Partai Hati Nurani Rakyat	0	0	1	0
8 Partai Keadilan dan Persatuan Indonesia	0	1	0	0
9 Partai Persatuan Indonesia	1	0	0	0
<b>Jumlah / Total 2021</b>	<b>5</b>	<b>2</b>	<b>3</b>	<b>3</b>

Lanjutan Tabel/*Continued Table 2.2.2*

Partai Politik <i>Political Parties</i>	Daerah Pemilihan V	
	Laki-laki <i>Male</i>	Perempuan <i>Female</i>
	(10)	(11)
1 Partai Nasional Demokrat	0	1
2 Partai Demokrasi Indonesia Perjuangan	1	1
3 Partai Golongan Karya	1	0
4 Partai Gerakan Indonesia Raya	1	0
5 Partai Demokrat	0	1
6 Partai Amanat Nasional	1	0
7 Partai Hati Nurani Rakyat	0	1
8 Partai Keadilan dan Persatuan Indonesia	0	0
9 Partai Persatuan Indonesia	0	0
<b>Jumlah / Total 2021</b>	<b>4</b>	<b>4</b>

Sumber/*Source*: DPRD Kabupaten Karo / *House of Parliament of Karo Regency*

**Tabel**  
**Table** 2.2.3

**Kegiatan Dewan Perwakilan Rakyat Daerah di Kabupaten  
Karo, 2019-2021**  
*Activity of Regional House of Representatives in Karo  
Regency, 2019-2021*

Kegiatan / Activities		2019	2020	2021
(1)		(2)	(3)	(4)
1	Paripurna Istimewa/ <i>Special Session</i>	4	4	4
2	Paripurna Terbuka/ <i>Plenary Session</i>	29	31	38
3	Paripurna Khusus/ <i>Particular Session</i>	0	0	0
4	Rapat Rapat/ <i>Regular Meeting</i>	67	81	74
	- Rapat Banmus (Badan Musyawarah)	12	12	18
	- Rapat Pimpinan	23	26	24
	- Rapat Kerja	14	25	17
	- Rapat Gabungan Komisi/Dengar Pendapat	18	18	15
5	Panitia Anggaran/ <i>Budget Committee</i>	27	20	29
6	Rapat Panitia Khusus/ <i>Special Committee</i>	31	21	82
7	Rapat Kerja Komisi Rapat Dengar Pendapat/ <i>Meeting of Hearing Commission</i>			
	- Komisi A	0	15	1
	- Komisi B	0	10	1
	- Komisi C	0	8	1
8	Rapat Rutin Komisi I/ <i>Routine Meeting of Commission I</i>	0	0	36
<b>Jumlah / Total</b>		<b>158</b>	<b>190</b>	<b>266</b>

Sumber/Source: DPRD Kabupaten Karo / *House of Parliament of Karo Regency*



## 2.3 SUMBER DAYA MANUSIA HUMAN RESOURCES

**Tabel 2.3.1** Jumlah Pegawai Negeri Sipil Menurut Jabatan dan Jenis Kelamin di Kabupaten Karo, Desember 2020 dan Desember 2021  
*Number of Civil Servants by Occupation and Sex in Karo Regency, December 2020 dan December 2021*

Jabatan <i>Occupation</i>	2020		
	Laki-laki <i>Male</i>	Perempuan <i>Female</i>	Jumlah <i>Total</i>
(1)	(2)	(3)	(4)
Fungsional Tertentu <i>Specific Functional</i>	867	3 115	3 982
Fungsional Umum <i>Staf General Functional</i>	529	340	869
Struktural/ <i>Structural</i>	361	346	707
Eselon V/ <i>5th Echelon</i>	0	0	0
Eselon IV/ <i>4th Echelon</i>	210	291	501
Eselon III/ <i>3rd Echelon</i>	122	53	175
Eselon II/ <i>2nd Echelon</i>	29	2	31
Eselon I/ <i>1st Echelon</i>	0	0	0
<b>Jumlah/<i>Total</i></b>	<b>1 757</b>	<b>3 801</b>	<b>5 558</b>

Lanjutan Tabel/*Continued Table 2.3.1*

Jabatan <i>Occupation</i>	2021		
	Laki-laki <i>Male</i>	Perempuan <i>Female</i>	Jumlah <i>Total</i>
(1)	(5)	(6)	(7)
Fungsional Tertentu <i>Specific Functional</i>	841	2984	3825
Fungsional Umum <i>Staf General Functional</i>	501	318	819
Struktural/ <i>Structural</i>	330	336	666
Eselon V/ <i>5th Echelon</i>	0	0	0
Eselon IV/ <i>4th Echelon</i>	186	276	462
Eselon III/ <i>3rd Echelon</i>	115	56	171
Eselon II/ <i>2nd Echelon</i>	29	4	33
Eselon I/ <i>1st Echelon</i>	0	0	0
<b>Jumlah/<i>Total</i></b>	<b>1 672</b>	<b>3 638</b>	<b>5 310</b>

Sumber/*Source*: Badan Kepegawaian Daerah Kabupaten Karo / *State Personnel Administration Board*

**Tabel**  
**Table** 2.3.2**Jumlah Pegawai Negeri Sipil Menurut Tingkat Pendidikan dan Jenis Kelamin di Kabupaten Karo, Desember 2020 dan Desember 2021**  
**Number of Civil Servants by Educational Level and Sex in Karo Regency, December 2020 and December 2021**

Tingkat Pendidikan <i>Educational Level</i>	2020		
	Laki-laki <i>Male</i>	Perempuan <i>Female</i>	Jumlah <i>Total</i>
(1)	(2)	(3)	(4)
Sampai dengan SD <i>Up to Primary School</i>	26	1	27
SMP/Sederajat <i>General Vocational Junior High School</i>	37	4	41
SMA/Sederajat <i>General/Vocational Senior High School</i>	397	426	823
Diploma I, II/Akta I, II <i>Diploma I, II/Akta I, II</i>	106	311	417
Diploma III/Akta III/Sarjana Muda <i>Diploma III/Akta III/Bachelor</i>	147	797	944
Tingkat Sarjana/Doktor/Ph.D <i>University Graduates</i>	1 042	2 264	3 306
<b>Jumlah/Total</b>	<b>1 755</b>	<b>3 803</b>	<b>5 558</b>

Lanjutan Tabel/*Continued Table 2.3.2*

Tingkat Pendidikan <i>Educational Level</i>	2021		
	Laki-laki <i>Male</i>	Perempuan <i>Female</i>	Jumlah <i>Total</i>
(1)	(5)	(6)	(7)
Sampai dengan SD <i>Up to Primary School</i>	22	1	23
SMP/Sederajat <i>General Vocational Junior High School</i>	32	1	33
SMA/Sederajat <i>General/Vocational Senior High School</i>	366	324	690
Diploma I, II/Akta I, II <i>Diploma I, II/Akta I, II</i>	85	226	311
Diploma III/Akta III/Sarjana Muda <i>Diploma III/Akta III/Bachelor</i>	134	780	914
Tingkat Sarjana/Doktor/Ph.D <i>University Graduates</i>	1 033	2 306	3 339
<b>Jumlah/Total</b>	<b>1 672</b>	<b>3 638</b>	<b>5 310</b>

Sumber/Source: Badan Kepegawaian Daerah Kabupaten Karo / *State Personnel Administration Board*

**Tabel**  
**Table** 2.3.3

**Jumlah Pegawai Negeri Sipil Menurut Tingkat  
Kepangkatan dan Jenis Kelamin di Kabupaten Karo,  
Desember 2020 dan Desember 2021**  
*Number of Civil Servants by Hierarchy and Sex in Karo  
Regency, December 2020 and December 2021*

Pangkat/Golongan/Ruang Hierarchy	2020		
	Laki-laki Male	Perempuan Female	Jumlah Total
(1)	(2)	(3)	(4)
1. I/A (Juru Muda)	1	0	1
2. I/B (Juru Muda Tingkat I)	3	0	3
3. I/C (Juru)	11	0	11
4. I/D (Juru Tingkat I)	18	1	19
<b>Golongan I/Range I</b>	<b>33</b>	<b>1</b>	<b>34</b>
5. II/A (Pengatur Muda)	34	31	65
6. II/B (Pengatur Muda Tingkat I)	52	29	81
7. II/C (Pengatur)	179	136	315
8. II/D (Pengatur Tingkat I)	103	253	356
<b>Golongan II/Range II</b>	<b>368</b>	<b>449</b>	<b>817</b>
9. III/A (Penata Muda)	246	621	867
10. III/B (Penata Muda Tingkat I)	179	524	703
11. III/C (Penata)	149	375	524
12. III/D (Penata Tingkat I)	299	829	1 128
<b>Golongan III/Range III</b>	<b>873</b>	<b>2 349</b>	<b>3 222</b>
13. IV/A (Pembina)	279	619	898
14. IV/B (Pembina Tingkat I)	169	363	532
15. IV/C (Pembina Utama Muda)	29	15	44
16. IV/D (Pembina Utama Madya)	5	5	10
17. IV/E (Pembina Utama)	1	0	1
<b>Golongan IV/Range IV</b>	<b>483</b>	<b>1 002</b>	<b>1 485</b>
<b>Jumlah/Total</b>	<b>1 757</b>	<b>3 801</b>	<b>5 558</b>

Lanjutan Tabel/*Continued Table 2.3.3*

Pangkat/Golongan/Ruang <i>Hierarchy</i>	2021		
	Laki-laki <i>Male</i>	Perempuan <i>Female</i>	Jumlah <i>Total</i>
(1)	(5)	(6)	(7)
1. I/A (Juru Muda)	1	0	1
2. I/B (Juru Muda Tingkat I)	2	0	2
3. I/C (Juru)	8	0	8
4. I/D (Juru Tingkat I)	19	1	20
<b>Golongan I/Range I</b>	<b>30</b>	<b>1</b>	<b>31</b>
5. II/A (Pengatur Muda)	44	41	85
6. II/B (Pengatur Muda Tingkat I)	46	23	69
7. II/C (Pengatur)	113	108	221
8. II/D (Pengatur Tingkat I)	149	232	381
<b>Golongan II/Range II</b>	<b>352</b>	<b>404</b>	<b>756</b>
9. III/A (Penata Muda)	266	585	851
10. III/B (Penata Muda Tingkat I)	152	482	634
11. III/C (Penata)	165	467	632
12. III/D (Penata Tingkat I)	259	761	1 020
<b>Golongan III/Range III</b>	<b>842</b>	<b>2 295</b>	<b>3 137</b>
13. IV/A (Pembina)	255	539	794
14. IV/B (Pembina Tingkat I)	153	364	517
15. IV/C (Pembina Utama Muda)	35	32	67
16. IV/D (Pembina Utama Madya)	5	3	8
17. IV/E (Pembina Utama)	0	0	0
<b>Golongan IV/Range IV</b>	<b>448</b>	<b>938</b>	<b>1 386</b>
<b>Jumlah/Total</b>	<b>1 672</b>	<b>3 638</b>	<b>5 310</b>

Sumber/Source: Badan Kepegawaian Daerah Kabupaten Karo/ *State Personnel Administration Board*

## 2.4 KEUANGAN PEMERINTAH GOVERNMENT FINANCE

**Tabel 2.4.1 Anggaran Pendapatan Pemerintah Kabupaten Karo Menurut Jenis Pendapatan (ribu rupiah), 2018–2021**  
*Plan Karo Regency Government Revenues by Kind of Revenues (thousand rupiahs), 2018–2021*

Jenis Pendapatan/Kind of Revenues	2018	2019
(1)	(2)	(3)
<b>1. Pendapatan Asli Daerah (PAD)/Regional Revenue</b>	<b>149 284 495 038</b>	<b>104 940 113 732</b>
1.1 Pajak Daerah/Regional Tax	41 536 923 500	41 501 733 384
1.2 Retribusi Daerah/Regional Retribution	14 430 087 700	10 082 359 400
1.3 Hasil Perusahaan Milik Daerah dan Pengelolaan Kekayaan Daerah yang Dipisahkan/Regional-Owned Company Revenue and Separated Management of Regional Wealth	5 181 008 944	2 429 190 830
1.4 Lain-lain PAD yang Sah/Other Regional Revenue	88 136 474 494	50 926 830 118
<b>2. Dana Perimbangan/Balance Funds</b>	<b>966 282 378 964</b>	<b>1 006 893 223 215</b>
2.1 Bagi Hasil Pajak/Tax Sharing Revenue	21 108 690 125	14 097 175 857
2.2 Bagi Hasil Bukan Pajak/Sumber Daya Alam/Non-Tax Sharing Revenue/Natural Resources	-	5 450 524 000
2.3 Dana Alokasi Umum/General Allocation Fund	738 378 312 000	760 888 872 000
2.4 Dana Alokasi Khusus/Special Allocation Fund	206 785 376 839	226 456 651 358
2.5 Dana Insentif Daerah/Regional Incentive Fund	...	...
2.6 Dana Desa/Village Fund	...	...
2.7 Pendapatan Bagi Hasil Provinsi/Provincial Revenue Sharing	...	...
<b>3. Lain-lain Pendapatan yang Sah/Other Revenue</b>	<b>233 437 746 298</b>	<b>309 860 166 790</b>
3.1 Pendapatan Hibah/Grant	-	46 732 600 000
3.2 Dana Darurat/Emergency Fund	-	-
3.3 Dana Bagi Hasil Pajak dari Provinsi dan Pemerintah Daerah Lainnya/Tax Sharing Revenue from Provincial and Other Regional Governments	44 405 386 298	66 303 225 590
3.4 Dana Penyesuaian dan Otonomi Daerah/Regional Adjustment and Autonomy Fund	-	-
3.5 Bantuan Keuangan dari Provinsi atau Pemerintah Daerah Lainnya/Financial Assistance from Provincial or Other Regional Governments	16 000 000 000	-
3.6 Lainnya/Others	173 032 360 000	196 824 341 200
<b>Jumlah/Total</b>	<b>1 348 994 620 300</b>	<b>1 421 693 503 737</b>

Lanjutan Tabel/Continued Table 2.4.1

Jenis Pendapatan/Kind of Revenues	2020	2021
(1)	(4)	(5)
<b>1. Pendapatan Asli Daerah (PAD)/Regional Revenue</b>	<b>89 505 868 847</b>	<b>89 880 571 148</b>
1.1 Pajak Daerah/Regional Tax	29 658 744 720	42 147 205 800
1.2 Retribusi Daerah/Regional Retribution	7 198 728 252	11 777 302 950
1.3 Hasil Perusahaan Milik Daerah dan Pengelolaan Kekayaan Daerah yang Dipisahkan/Regional-Owned Company Revenue and Separated Management of Regional Wealth	2 529 665 775	2 337 315 998
1.4 Lain-lain PAD yang Sah/Other Regional Revenue	50 118 730 100	33 618 746 400
<b>2. Dana Perimbangan/Balance Funds</b>	<b>871 022 820 296</b>	<b>1 194 427 887 673</b>
2.1 Bagi Hasil Pajak/Tax Sharing Revenue	17 016 478 318	12 865 099 000
2.2 Bagi Hasil Bukan Pajak/Sumber Daya Alam/Non-Tax Sharing Revenue/Natural Resources	3 701 616 906	4 413 348 000
2.3 Dana Alokasi Umum/General Allocation Fund	694 659 836 000	679 135 837 000
2.4 Dana Alokasi Khusus/Special Allocation Fund	155 644 889 074	226 622 358 854
2.5 Dana Insentif Daerah/Regional Incentive Fund	...	20 751 024 000
2.6 Dana Desa/Village Fund	...	198 409 273 000
2.7 Pendapatan Bagi Hasil Provinsi/Provincial Revenue Sharing	...	52 230 947 819
<b>3. Lain-lain Pendapatan yang Sah/Other Revenue</b>	<b>313 501 388 589</b>	<b>67 102 732 758</b>
3.1 Pendapatan Hibah/Grant	55 030 580 000	1 420 899 758
3.2 Dana Darurat/Emergency Fund	-	-
3.3 Dana Bagi Hasil Pajak dari Provinsi dan Pemerintah Daerah Lainnya/Tax Sharing Revenue from Provincial and Other Regional Governments	45 155 790 589	-
3.4 Dana Penyesuaian dan Otonomi Daerah/Regional Adjustment and Autonomy Fund	-	-
3.5 Bantuan Keuangan dari Provinsi atau Pemerintah Daerah Lainnya/Financial Assistance from Provincial or Other Regional Governments	-	-
3.6 Lainnya/Others	283 315 018 000	65 681 833 000
<b>Jumlah/Total</b>	<b>1 274 030 077 732</b>	<b>1 351 411 191 579</b>

Sumber/Source: Dinas Pendapatan, Pengelolaan Keuangan dan Asset Daerah Kabupaten Karo / Revenue, Financial Mangement, adn Regional Assets of Karo Regency



**Tabel**  
**Table** 2.4.2

**Realisasi Pendapatan Pemerintah Kabupaten Karo  
Menurut Jenis Pendapatan (ribu rupiah), 2017–2020  
Actual Karo Regency Government Revenues by Kind of  
Revenues (thousand rupiahs), 2017–2020**

Jenis Pendapatan/ <i>Kind of Revenues</i>	2017	2018
	(1)	(2)
<b>1. Pendapatan Asli Daerah (PAD)/<i>Regional Revenue</i></b>	<b>157 866 720 976,13</b>	<b>159 189 197 472,28</b>
1.1 Pajak Daerah/ <i>Regional Tax</i>	46 957 708 248	44 899 919 736,22
1.2 Retribusi Daerah/ <i>Regional Retribution</i>	12 382 797 099,50	12 041 993 035
1.3 Hasil Perusahaan Milik Daerah dan Pengelolaan Kekayaan Daerah yang Dipisahkan/ <i>Regional-Owned Company Revenue and Separated Management of Regional Wealth</i>	1 858 953 256	4 214 712 386
1.4 Lain-lain PAD yang Sah/ <i>Other Regional Revenue</i>	96 667 262 372,63	98 032 572 315,06
<b>2. Dana Perimbangan/<i>Balance Funds</i></b>	<b>959 269 973 779</b>	<b>941 257 217 088</b>
2.1 Bagi Hasil Pajak/ <i>Tax Sharing Revenue</i>	15 876 750 431	13 658 236 123
2.2 Bagi Hasil Bukan Pajak/Sumber Daya Alam/ <i>Non-Tax Sharing Revenue/Natural Resources</i>	2 009 590 834	4 260 617 703
2.3 Dana Alokasi Umum/ <i>General Allocation Fund</i>	738 378 312 000	738 378 312 000
2.4 Dana Alokasi Khusus/ <i>Special Allocation Fund</i>	203 005 320 514	184 960 051 262
2.5 Dana Insentif Daerah/ <i>Regional Incentive Fund</i>	...	...
2.6 Dana Desa/ <i>Village Fund</i>	...	...
2.7 Pendapatan Bagi Hasil Provinsi/ <i>Provincial Revenue Sharing</i>	...	...
<b>3. Lain-lain Pendapatan yang Sah/<i>Other Revenue</i></b>	<b>336 069 297 585</b>	<b>394 691 765 772</b>
3.1 Pendapatan Hibah/ <i>Grant</i>	85 250 100 000	161 718 413 000
3.2 Dana Darurat/ <i>Emergency Fund</i>	-	-
3.3 Dana Bagi Hasil Pajak dari Provinsi dan Pemerintah Daerah Lainnya/ <i>Tax Sharing Revenue from Provincial and Other Regional Governments</i>	54 720 872 785	44 119 130 772
3.4 Dana Penyesuaian dan Otonomi Daerah/ <i>Regional Adjustment and Autonomy Fund</i>	-	-
3.5 Bantuan Keuangan dari Provinsi atau Pemerintah Daerah Lainnya/ <i>Financial Assistance from Provincial or Other Regional Governments</i>	-	15 821 862 000
3.6 Lainnya/ <i>Others</i>	196 098 324 800	173 032 360 000
<b>Jumlah/<i>Total</i></b>	<b>1453 205 992 340,13</b>	<b>1 495 138 180 332,28</b>

Lanjutan Tabel/Continued Table 2.4.2

Jenis Pendapatan/ <i>Kind of Revenues</i>	2019	2020
(1)	(4)	(5)
<b>1. Pendapatan Asli Daerah (PAD)/Regional Revenue</b>	<b>117 683 657 832,91</b>	<b>100 168 255 557,49</b>
1.1 Pajak Daerah/ <i>Regional Tax</i>	44 412 242 579,84	36 710 656 805,76
1.2 Retribusi Daerah/ <i>Regional Retribution</i>	9 955 878 435	7 539 033 501
1.3 Hasil Perusahaan Milik Daerah dan Pengelolaan Kekayaan Daerah yang Dipisahkan/ <i>Regional-Owned Company Revenue and Separated Management of Regional Wealth</i>	2 429 190 829	2 526 770 335
1.4 Lain-lain PAD yang Sah/ <i>Other Regional Revenue</i>	60 886 345 989	53 391 794 915,73
<b>2. Dana Perimbangan/Balance Funds</b>	<b>977 630 358 355</b>	<b>863 237 757 288</b>
2.1 Bagi Hasil Pajak/ <i>Tax Sharing Revenue</i>	9 789 945 275	15 292 717 820
2.2 Bagi Hasil Bukan Pajak/Sumber Daya Alam/ <i>Non-Tax Sharing Revenue/Natural Resources</i>	3 612 185 079	3 295 886 437
2.3 Dana Alokasi Umum/ <i>General Allocation Fund</i>	758 968 872 000	687 569 658 000
2.4 Dana Alokasi Khusus/ <i>Special Allocation Fund</i>	205 259 356 001	157 079 495 031
2.5 Dana Insentif Daerah/ <i>Regional Incentive Fund</i>	...	...
2.6 Dana Desa/ <i>Village Fund</i>	...	...
2.7 Pendapatan Bagi Hasil Provinsi/ <i>Provincial Revenue Sharing</i>	...	...
<b>3. Lain-lain Pendapatan yang Sah/Other Revenue</b>	<b>328 761 238 306</b>	<b>54 863 678 084</b>
3.1 Pendapatan Hibah/ <i>Grant</i>	50 462 630 000	-
3.2 Dana Darurat/ <i>Emergency Fund</i>	-	-
3.3 Dana Bagi Hasil Pajak dari Provinsi dan Pemerintah Daerah Lainnya/ <i>Tax Sharing Revenue from Provincial and Other Regional Governments</i>	81 474 267 106	39 957 933 084
3.4 Dana Penyesuaian dan Otonomi Daerah/ <i>Regional Adjustment and Autonomy Fund</i>	-	-
3.5 Bantuan Keuangan dari Provinsi atau Pemerintah Daerah Lainnya/ <i>Financial Assistance from Provincial or Other Regional Governments</i>	-	-
3.6 Lainnya/ <i>Others</i>	196 824 341 200	14 905 745 000
<b>Jumlah/Total</b>	<b>1 424 075 254 493,91</b>	<b>1 018 269 690 929,49</b>

Sumber/Source: Dinas Pendapatan, Pengelolaan Keuangan dan Asset Daerah Kabupaten Karo / *Revenue, Financial Mangement, and Regional Assets of Karo Regency*

**Tabel**  
**Table 2.4.3****Anggaran Belanja Pemerintah Kabupaten Karo Menurut  
Jenis Belanja (ribu rupiah), 2017–2020  
Plan Karo Regency Government Expenditures by Kind of  
Expenditures (thousand rupiahs), 2017–2020**

Jenis Belanja Kind of Expenditures	2017	2018
(1)	(2)	(3)
<b>1. Belanja Tidak Langsung/Indirect Expenditures</b>	<b>926 006 965 730</b>	<b>944 301 809 930</b>
1.1 Belanja Pegawai/Personnel Expenditures	612 043 264 822	660 307 599 020
1.2 Belanja Bunga/Interest Expenditures	-	-
1.3 Belanja Subsidi/Subsidies Expenditures	-	-
1.4 Belanja Hibah/Grant Expenditures	28 293 600 000	28 533 400 000
1.5 Belanja Bantuan Sosial/Social Aid Expenditures	100 000 000	100 000 000
1.6 Belanja Bagi Hasil/Sharing Fund Expenditure	5 043 082 319	5 152 311 259
1.7 Belanja Bantuan Keuangan/Financial Aids Expenditures	275 254 298 599	249 801 592 426
1.8 Belanja Tidak Terduga/Unpredicted Expenditures	5 272 719 990	406 907 225
<b>2. Belanja Langsung/Direct Expenditures</b>	<b>791 009 094 960</b>	<b>657 466 899 952</b>
2.1 Belanja Pegawai/Personnel Expenditures	72 513 412 476	66 741 988 028
2.2 Belanja Barang dan Jasa/Goods and Services Expenditures	350 984 131 827	329 621 897 312
2.3 Belanja Modal/Capital Expenditure	367 511 550 657	261 103 014 612
<b>Jumlah/Total</b>	<b>1 717 016 060 690</b>	<b>1 601 768 709 882</b>

Lanjutan Tabel/*Continued Table 2.4.3*

Jenis Belanja <i>Kind of Expenditures</i>	2019	2020
(1)	(4)	(5)
<b>1. Belanja Tidak Langsung/<i>Indirect Expenditures</i></b>	<b>1 050 180 100 777</b>	<b>973 132 102 430</b>
1.1 Belanja Pegawai/ <i>Personnel Expenditures</i>	700 953 635 244	647 659 166 386
1.2 Belanja Bunga/ <i>Interest Expenditures</i>	-	-
1.3 Belanja Subsidi/ <i>Subsidies Expenditures</i>	-	-
1.4 Belanja Hibah/ <i>Grant Expenditures</i>	61 996 900 000	9 216 490 876
1.5 Belanja Bantuan Sosial/ <i>Social Aid Expenditures</i>	100 000 000	100 000 000
1.6 Belanja Bagi Hasil/ <i>Sharing Fund Expenditure</i>	5 346 089 304	3 685 747 297
1.7 Belanja Bantuan Keuangan/ <i>Financial Aids Expenditures</i>	279 783 476 229	269 947 066 122
1.8 Belanja Tidak Terduga/ <i>Unpredicted Expenditures</i>	2 000 000 000	42 523 631 749
<b>2. Belanja Langsung/<i>Direct Expenditures</i></b>	<b>720 791 117 463</b>	<b>540 048 847 383</b>
2.1 Belanja Pegawai/ <i>Personnel Expenditures</i>	57 642 638 638	81 825 041 727
2.2 Belanja Barang dan Jasa/ <i>Goods and Services Expenditures</i>	447 639 645 512	315 879 635 706
2.3 Belanja Modal/ <i>Capital Expenditure</i>	215 508 833 313	142 344 169 950
<b>Jumlah/<i>Total</i></b>	<b>1 770 971 218 240</b>	<b>1 513 180 949 813</b>

Sumber/*Source*: Dinas Pendapatan, Pengelolaan Keuangan dan Asset Daerah Kabupaten Karo / *Revenue, Financial Mangement, adn Regional Assets of Karo Regency*

**Tabel**  
**Table 2.4.4****Realisasi Belanja Pemerintah Kabupaten Karo Menurut  
Jenis Belanja (ribu rupiah), 2017–2020  
Actual Karo Regency Government Expenditures by Kind of  
Expenditures (thousand rupiahs), 2017–2020**

Jenis Belanja Kind of Expenditures	2017	2018
(1)	(2)	(3)
<b>1. Belanja Tidak Langsung/Indirect Expenditures</b>	810 442 291 332	852 425 457 925
1.1 Belanja Pegawai/Personnel Expenditures	526 675 074 910	575 360 687 205
1.2 Belanja Bunga/Interest Expenditures	-	-
1.3 Belanja Subsidi/Subsidies Expenditures	-	-
1.4 Belanja Hibah/Grant Expenditures	3 794 400 000	22 567 200 000
1.5 Belanja Bantuan Sosial/Social Aid Expenditures	0	0
1.6 Belanja Bagi Hasil/Sharing Fund Expenditure	5 043 082 319	5 138 806 790
1.7 Belanja Bantuan Keuangan/Financial Aids Expenditures	274 929 734 103	249 358 763 930
1.8 Belanja Tidak Terduga/Unpredicted Expenditures	0	0
<b>2. Belanja Langsung/Direct Expenditures</b>	710 384 467 785,97	545 364 356 327
2.1 Belanja Pegawai/Personnel Expenditures	63 632 457 760	60 757 556 226
2.2 Belanja Barang dan Jasa/Goods and Services Expenditures	310 816 769 048,86	262 490 008 688
2.3 Belanja Modal/Capital Expenditure	335 935 240 977,11	222 116 791 413
<b>Jumlah/Total</b>	<b>1 520 826 759 117,97</b>	<b>1 397 789 814 252</b>

Lanjutan Tabel/*Continued Table 2.4.4*

Jenis Belanja <i>Kind of Expenditures</i>	2019	2020
(1)	(4)	(5)
<b>1. Belanja Tidak Langsung/<i>Indirect Expenditures</i></b>	968 603 295 232	671 022 340 070
1.1 Belanja Pegawai/ <i>Personnel Expenditures</i>	621 967 858 947	568 574 802 879
1.2 Belanja Bunga/ <i>Interest Expenditures</i>	-	-
1.3 Belanja Subsidi/ <i>Subsidies Expenditures</i>	-	-
1.4 Belanja Hibah/ <i>Grant Expenditures</i>	61 463 100 000	6 700 062 082
1.5 Belanja Bantuan Sosial/ <i>Social Aid Expenditures</i>	0	0
1.6 Belanja Bagi Hasil/ <i>Sharing Fund Expenditure</i>	5 346 089 304	3 448 243 062
1.7 Belanja Bantuan Keuangan/ <i>Financial Aids Expenditures</i>	279 704 588 335	70 283 080 700
1.8 Belanja Tidak Terduga/ <i>Unpredicted Expenditures</i>	121 658 646	22 016 158 347
<b>2. Belanja Langsung/<i>Direct Expenditures</i></b>	561 866 005 150,69	405 104 516 539
2.1 Belanja Pegawai/ <i>Personnel Expenditures</i>	50 063 567 769	62 483 291 683
2.2 Belanja Barang dan Jasa/ <i>Goods and Services Expenditures</i>	315 374 578 938,15	231 154 759 066
2.3 Belanja Modal/ <i>Capital Expenditure</i>	196 427 858 443,54	111 466 265 790
<b>Jumlah/<i>Total</i></b>	<b>1 530 469 300 382,69</b>	<b>1 076 126 856 609</b>

Sumber/*Source*: Dinas Pendapatan, Pengelolaan Keuangan dan Asset Daerah Kabupaten Karo / *Revenue, Financial Mangement, and Regional Assets of Karo Regency*

**Tabel**  
**Table** 2.4.5

**Anggaran Pembiayaan Pemerintah Kabupaten Karo Menurut Jenis Pembiayaan (ribu rupiah), 2018–2021**  
**Plan Karo Regency Government Financing by Kind of Financing (thousand rupiahs), 2018–2021**

Jenis Pembiayaan Kind of Financing	2018	2019
(1)	(2)	(3)
<b>1. Penerimaan Pembiayaan Daerah / Local Government Financing Receipt</b>	<b>192 972 148 082</b>	<b>192 972 148 082</b>
1.1 Sisa Lebih Perhitungan Anggaran Tahun Sebelumnya / Previous Year Budget Surplus	255 011 755 871	350 172 679 545
1.2 Pencairan Dana Cadangan / Liquefaction Reverse Fund	-	-
1.3 Hasil Penjualan Kekayaan Daerah yang Dipisahkan / Output of Sales of Separated Local Government Wealth	-	-
1.4 Penerima Pinjaman Daerah / Receipt of Local Loan	-	-
1.5 Penerimaan Kembali Pemberian Pinjaman / Refund Value	-	-
1.6 Penerimaan Kembali Investasi Dana Bergulir / Receipt of Revolving Refund	-	-
<b>2. Pengeluaran Pembiayaan Daerah / Local Government Financing Expenditure</b>	<b>2 237 666 289</b>	<b>894 965 042</b>
2.1 Pembentukan Dana Cadangan/Reserve Fund Forming	2 237 666 289	-
2.2 Penyertaan Modal (Investasi) Pemerintah Daerah/ Capital Equity (Investment) of Local Government	-	894 965 042
2.3 Pembayaran Pokok Utang/Main Credit Payment	-	-
2.4 Pemberian Pinjaman Daerah/Local Loan	-	-
<b>3. Sisa Lebih Pembiayaan Anggaran Tahun Berkenaan / Current Year BUDget Financing Surplus</b>	<b>-</b>	<b>-</b>

Lanjutan Tabel/*Continued Table 2.4.5*

Jenis Pembiayaan <i>Kind of Financing</i>	2020	2021
(1)	(4)	(5)
<b>1. Penerimaan Pembiayaan Daerah / Local Government Financing Receipt</b>	<b>239 680 537 856</b>	<b>175 036 611 012</b>
1.1 Sisa Lebih Perhitungan Anggaran Tahun Sebelumnya / <i>Previous Year Budget Surplus</i>	239 680 537 856	175 036 611 012
1.2 Pencairan Dana Cadangan / <i>Liquefaction Reverse Fund</i>	-	-
1.3 Hasil Penjualan Kekayaan Daerah yang Dipisahkan / <i>Output of Sales of Separated Local Government Wealth</i>	-	-
1.4 Penerima Pinjaman Daerah / <i>Receipt of Local Loan</i>	-	-
1.5 Penerimaan Kembali Pemberian Pinjaman / <i>Refund Value</i>	-	-
1.6 Penerimaan Kembali Investasi Dana Bergulir / <i>Receipt of Revolving Refund</i>	-	-
<b>2. Pengeluaran Pembiayaan Daerah / Local Government Financing Expenditure</b>	<b>529 665 775</b>	<b>862 945 120</b>
2.1 Pembentukan Dana Cadangan / <i>Reserve Fund Forming</i>	-	-
2.2 Penyertaan Modal (Investasi) Pemerintah Daerah / <i>Capital Equity (Investment) of Local Government</i>	529 665 775	862 945 120
2.3 Pembayaran Pokok Utang / <i>Main Credit Payment</i>	-	-
2.4 Pemberian Pinjaman Daerah / <i>Local Loan</i>	-	-
<b>3. Sisa Lebih Pembiayaan Anggaran Tahun Berkenaan / Current Year BUDget Financing Surplus</b>	<b>-</b>	<b>-</b>

Sumber/*Source*: Dinas Pendapatan, Pengelolaan Keuangan dan Asset Daerah Kabupaten Karo / *Revenue, Financial Mangement, and Regional Assets of Karo Regency*



**Tabel**  
**Table** 2.4.6

**Target dan Realisasi IPEDA/PBB di Kabupaten Karo  
(rupiah), 2005–2019**  
**Target and Realization of Receiving Regional Tax in Karo  
Regency (rupiahs), 2005–2019**

Tahun Anggaran/Year	Target/Target	Realisasi/Realization	Persentase Pencapaian/Percentage
(1)	(2)	(3)	(4)
2005	2 160 000 000	1 589 487 000	73,59
2006	1 712 000 000	1 982 979 000	115,82
2007	2 508 000 000	2 864 274 000	114,40
2008	2 525 000 000	3 341 595 000	132,34
2009	3 294 260 000	3 724 104 500	113,05
2010	3 944 595 000	4 006 369 000	101,57
2011	4 908 546 968	4 412 928 212	89,90
2012	3 632 887 986	4 775 640 895	131,46
2013	5 789 101 857	4 514 524 687	77,98
2014	4 500 000 000	3 881 865 448	86,27
2015	4 500 000 000	4 679 077 290	103,98
2016	4 500 000 000	4 679 077 290	123,18
2017	5 881 453 000	5 114 306 080	86,95
2018	5 881 453 000	5 186 540 234	88,18
2019	6 159 597 600	5 407 307 204	87,79

Sumber/Source: Dinas Pendapatan, Pengelolaan Keuangan dan Asset Daerah Kabupaten Karo / Revenue, Financial Management, and Regional Assets of Karo Regency

**Tabel**  
**Table** 2.4.7

**Target dan Realisasi Pajak Bumi Bangunan Per Kecamatan di Kabupaten Karo (rupiah), 2020**  
**Target and Realization of Receiving Regional Tax by Subdistrict in Karo Regency (rupiahs), 2020**

	<b>Kecamatan Subdistrict</b>	<b>Target DHKP/Target DHKP</b>	<b>Target APBD/Target APBD</b>	<b>Realisasi/Realization</b>
	(1)	(2)	(3)	(4)
010	Mardinding	53 778 049	...	6 432 597
020	Laubaleng	73 534 470	...	62 782 074
030	Tigabinanga	167 055 775	...	48 855 973
040	Juhar	83 385 972	...	33 919 129
050	Munte	157 665 870	...	81 476 175
060	Kutabuluh	71 605 193	...	18 262 636
070	Payung	67 340 721	...	22 517 427
071	Tiganderket	107 242 283	...	52 848 964
080	Simpang Empat	132 879 383	...	49 887 700
081	Naman Teran	38 589 055	...	21 264 651
082	Merdeka	317 464 371	...	192 864 660
090	Kabanjahe	2 377 378 520	...	889 408 917
100	Berastagi	2 097 363 242	...	1 409 795 116
110	Tigapanah	431 920 700	...	271 235 932
111	Dolat Rayat	428 736 129	...	294 461 315
120	Merek	425 456 262	...	154 316 756
130	Barusjahe	116 386 821	...	41 073 563
	<b>Karo</b>	<b>7 147 782 816</b>	...	<b>3 651 403 585</b>

Sumber/Source: Dinas Pendapatan, Pengelolaan Keuangan dan Asset Daerah Kabupaten Karo / Revenue, Financial Mangement, and Regional Assets of Karo Regency



# PENDUDUK DAN KETENAGAKERJAAN

POPULATION AND EMPLOYMENT

## BAB CHAPTER

# 3

Jumlah Penduduk Kabupaten Karo Tahun 2021

**409.077 ribu**





**PENJELASAN TEKNIS**

**TECHNICAL NOTES**

- |   |   |
|---|---|
| <p>1. Penduduk adalah semua orang yang berdomisili di wilayah geografis Republik Indonesia selama 6 bulan atau lebih dan atau mereka yang berdomisili kurang dari 6 bulan tetapi bertujuan untuk menetap.</p> | <p>1. <i>Population are all people who live in the geographical area of the Republic of Indonesia for 6 months or more and or who are domiciled for less than 6 months but aim to settle.</i></p> |
| <p>2. Angkatan kerja adalah penduduk usia kerja (15 tahun dan lebih) yang bekerja, atau punya pekerjaan namun sementara tidak bekerja dan pengangguran.</p>   | <p>2. <i>The labor force is the working age population (15 years and over) who work, or have work but are temporarily unemployed and unemployed.</i></p>  |

<https://karokab.bps.go.id>

**ULASAN**

Salah satu sumber data kependudukan adalah sensus penduduk yang dilaksanakan setiap sepuluh tahun sekali. Sensus penduduk telah dilaksanakan sebanyak tujuh kali sejak Indonesia merdeka, yaitu tahun 1961, 1971, 1980, 1990, 2000, 2010, dan 2020.

Keenam sensus penduduk sebelumnya dilaksanakan dengan menggunakan metode tradisional, yaitu mencatat setiap penduduk dari rumah ke rumah. Pertama kalinya dalam sejarah sensus penduduk di Indonesia, Sensus Penduduk 2020 (SP2020) menggunakan metode kombinasi yaitu dengan memanfaatkan data Administrasi Kependudukan (Admuduk) dari Direktorat Jenderal Kependudukan dan Pencatatan Sipil (Ditjen Dukcapil) Kementerian Dalam Negeri (Kemendagri) sebagai data dasar pelaksanaan SP2020. Hal ini dirancang dan dilaksanakan sebagai upaya untuk mewujudkan "SATU DATA KEPENDUDUKAN INDONESIA".

Dalam publikasi ini, data yang disajikan merupakan hasil SP2020 (September), dan hasil proyeksi penduduk interim 2020-2023 (pertengahan tahun/Juni).

**DESCRIPTION**

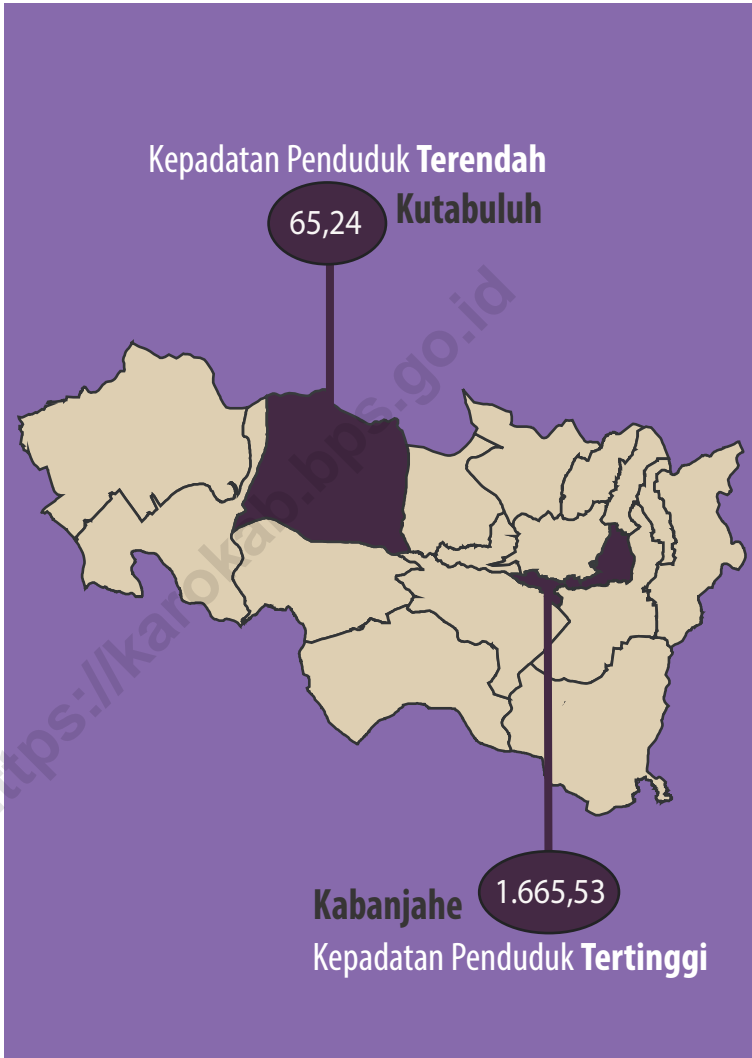
*One of the sources of demographic data is population census, which is conducted every ten years. Population Census has been conducted seven times since Indonesia's independence: 1961, 1971, 1980, 1990, 2000, 2010, and 2020*

*The previous six population censuses were carried out using the traditional method, canvassing each person door-to-door. For the first time in the history of the population census in Indonesia, the 2020 Population Census (PC2020) used a combined method, that is utilizing Population Administration data managed by the Directorate General of Population and Civil Registration of the Ministry of Home Affairs as the basic data for the population census. This is designed and implemented as an effort to realize "ONE INDONESIAN POPULATION DATA".*

*The data presented in this publication are the PC2020 results (September) and the result of interim population projection 2020-2023 (mid year/June).*

**Gambar** 3.1  
**Figures**

**Kepadatan Penduduk per km<sup>2</sup> menurut Kecamatan, 2021**  
**Population Density per sq.km by Subdistrict, 2021**



Sumber/Source : BPS, Hasil Proyeksi Penduduk Interim 2020-2023/BPS-Statistics Indonesia, the result of population projection 2020-2023



### 3.1 PENDUDUK POPULATION

**Tabel 3.1.1 Penduduk, Laju Pertumbuhan Penduduk, Distribusi Persentase Penduduk, Kepadatan Penduduk, Rasio Jenis Kelamin Penduduk Menurut Kecamatan di Kabupaten Karo, 2021**  
*Population, Population Growth Rate, Percentage Distribution of Population, Population Density, and Population Sex Ratio by Subdistrict in Karo Regency, 2021*

	Kecamatan Subdistrict	Penduduk (ribu) Population (thousand)	Laju Pertumbuhan Penduduk (%) Population Growth Rate (%)
	(1)	(2)	(3)
010	Mardinding	20.180	1,13
020	Laubaleng	20.880	1,10
030	Tigabinanga	22.565	0,76
040	Juhar	14.888	0,68
050	Munte	23.158	1,09
060	Kutabuluh	12.767	1,31
070	Payung	12.347	0,80
071	Tiganderket	14.639	0,58
080	Simpang Empat	21.513	0,74
081	Naman Teran	14.755	0,91
082	Merdeka	15.758	1,14
090	Kabanjahe	74.366	1,07
100	Berastagi	48.646	0,83
110	Tigapanah	34.649	1,13
111	Dolat Rayat	9.974	1,28
120	Merek	23.170	1,86
130	Barusjahe	24.822	0,67
	<b>Karo</b>	<b>409.077</b>	<b>1,01</b>

Lanjutan Tabel/*Continued Table* 3.1.1

Kecamatan <i>Subdistrict</i>		Persentase Penduduk <i>Percentage of Total Population</i>	Kepadatan Penduduk per km <sup>2</sup> <i>Population Density per sq.km</i>
(1)	(4)	(5)	
010	Mardinding	4,93	75,55
020	Laubaleng	5,10	82,66
030	Tigabinanga	5,52	140,70
040	Juhar	3,64	68,12
050	Munte	5,66	184,32
060	Kutabuluh	3,12	65,24
070	Payung	3,02	261,37
071	Tiganderket	3,58	168,73
080	Simpang Empat	5,26	230,13
081	Naman Teran	3,61	168,01
082	Merdeka	3,85	356,76
090	Kabanjahe	18,18	1665,53
100	Berastagi	11,89	1594,95
110	Tigapanah	8,47	185,45
111	Dolat Rayat	2,44	309,27
120	Merek	5,66	184,61
130	Barusjahe	6,07	193,86
<b>Karo</b>		<b>100,00</b>	<b>192,30</b>

Lanjutan Tabel/*Continued Table 3.1.1*

Kecamatan Subdistrict		Rasio Jenis Kelamin Population Sex Ratio
(1)	(5)	
010	Mardinding	100,20
020	Laubaleng	96,37
030	Tigabinanga	98,99
040	Juhar	98,45
050	Munte	96,30
060	Kutabuluh	94,86
070	Payung	94,29
071	Tiganderket	96,15
080	Simpang Empat	96,97
081	Naman Teran	98,00
082	Merdeka	98,76
090	Kabanjahe	98,81
100	Berastagi	99,99
110	Tigapanah	95,87
111	Dolat Rayat	97,94
120	Merek	100,47
130	Barusjahe	95,30
<b>Karo</b>		<b>97,86</b>

Sumber/*Source* : BPS, Hasil Proyeksi Penduduk Interim 2020-2023/*BPS-Statistics Indonesia, the result of population projection 2020-2023*

**Tabel**  
**Table** 3.1.2

**Jumlah Kutipan Akta Catatan Sipil Menurut Bulan dan Jenis Akta di Kabupaten Karo, 2021**  
**Number of Acta by Month and Kind of Acta in Karo Regency, 2021**

Bulan Month	Akta Kelahiran		Akta Kematian	Akta Perkawinan
	Anak I-II/ First-Second Child	Anak III dst/ Third Child		
(1)	(2)	(3)	(4)	(5)
Januari/January	481	300	63	118
Februari/February	453	372	48	185
Maret/March	646	182	45	166
April/April	400	477	71	187
Mei/May	414	359	48	157
Juni/June	895	481	58	220
Juli/July	966	550	42	162
Agustus/August	547	460	80	159
September/September	650	369	67	122
Oktober/October	766	576	57	150
November/November	653	414	55	164
Desember/December	483	211	55	126
<b>Jumlah/Total</b>	<b>7 354</b>	<b>4 751</b>	<b>689</b>	<b>1 916</b>

Lanjutan Tabel/*Continued Table 3.1.2*

<b>Bulan Month</b>	<b>Akta Perceraian</b>	<b>Ganti Nama</b>	<b>Pengesahan Anak</b>
<b>(1)</b>	<b>(6)</b>	<b>(7)</b>	<b>(8)</b>
Januari/ <i>January</i>	2	-	2
Februari/ <i>February</i>	3	-	2
Maret/ <i>March</i>	2	-	2
April/ <i>April</i>	6	-	2
Mei/ <i>May</i>	3	-	2
Juni/ <i>June</i>	3	-	4
Juli/ <i>July</i>	3	-	1
Agustus/ <i>August</i>	3	-	1
September/ <i>September</i>	3	-	1
Oktober/ <i>October</i>	4	-	1
November/ <i>November</i>	5	-	1
Desember/ <i>December</i>	3	-	-
<b>Jumlah/<i>Total</i></b>	<b>40</b>	<b>0</b>	<b>19</b>

Sumber/*Source*: Dinas Kependudukan dan Pencatatan Sipil Kabupaten Karo/*Population and Civil Registration Service of Karo Regency*

**Tabel 3.1.3** Jumlah Perkawinan, Kelahiran, Kematian yang Terdaftar pada Kantor Catatan Sipil di Kabupaten Karo, 2019-2021  
**Number of Marriage, Fertility, Mortality, and Divorce Who Listed on Civilian Office in Karo Regency, 2019-2021**

	Jenis Peristiwa <i>Kind of event</i>	2019	2020	2021
	(1)	(2)	(3)	(4)
1	Perkawinan/Marriage	2 973	1 811	1 908
2	Kelahiran/Fertility	11 898	12 055	12 105
3	Kematian/Mortality	313	246	689
4	Perceraian/Divorce	35	9	40

Sumber/Source: Dinas Kependudukan dan Pencatatan Sipil Kabupaten Karo/Population and Civil Registration Service of Karo Regency

**Tabel** 3.1.4 **Jumlah Akta Kelahiran yang Dikeluarkan Menurut Kecamatan di Kabupaten Karo, 2020-2021**  
**Table** 3.1.4 **Number of Birth Certificate Issued by Subdistrict in Karo Regency, 2020-2021**

	Kecamatan Subdistrict	2020	2021
	(1)	(2)	(3)
010	Mardinding	816	819
020	Laubaleng	701	703
030	Tigabinanga	691	694
040	Juhar	512	515
050	Munte	655	658
060	Kutabuluh	401	404
070	Payung	335	338
071	Tiganderket	434	437
080	Simpang Empat	585	588
081	Naman Teran	621	624
082	Merdeka	309	312
090	Kabanjahe	1 988	1 991
100	Berastagi	1 443	1 446
110	Tigapanah	1 039	1 042
111	Dolat Rayat	183	186
120	Merek	745	748
130	Barusjahe	597	600
	<b>Karo</b>	<b>12 055</b>	<b>12 105</b>

Sumber/Source: Dinas Kependudukan dan Pencatatan Sipil Kabupaten Karo/Population and Civil Registration Service of Karo Regency

**3.2 KETENAGAKERJAAN  
EMPLOYMENT**

**Tabel 3.2.1** Jumlah Penduduk Berumur 15 Tahun Keatas Menurut Jenis Kegiatan Selama Seminggu yang Lalu dan Jenis Kelamin di Kabupaten Karo, 2021  
*Population Aged 15 Years and Over by Type of Activity During The Previous Week and Sex in Karo Regency, 2021*

Kegiatan Utama <i>Main Activity</i>	Jenis Kelamin/Sex		
	Laki-Laki <i>Male</i>	Perempuan <i>Female</i>	Jumlah <i>Total</i>
(1)	(2)	(3)	(4)
<b>I Angkatan Kerja/<i>Economically Active</i></b>	<b>138 343</b>	<b>131 546</b>	<b>269 889</b>
Bekerja/ <i>Working</i>	135 018	129 606	264 624
Pengangguran Terbuka <i>Unemployment</i>	3 325	1 940	5 265
<b>II Bukan Angkatan Kerja/ <i>Economically Inactive</i></b>	<b>18 745</b>	<b>30 529</b>	<b>49 274</b>
Sekolah/ <i>Attending School</i>	6 565	6 949	13 514
Mengurus Rumah Tangga/ <i>Housekeeping</i>	3 220	18 816	22 036
Lainnya/ <i>Others</i>	8 960	4 764	13 724
<b>Jumlah/<i>Total</i></b>	<b>157 088</b>	<b>162 075</b>	<b>319 163</b>

Sumber/Source: BPS, Survei Angkatan Kerja Nasional (Sakernas) Agustus/BPS-Statistics Indonesia, August National Labor Force Survey



**Tabel**  
**Table** 3.2.2

**Penduduk Berumur 15 Tahun ke Atas Menurut Pendidikan Tertinggi yang Ditamatkan dan Jenis Kegiatan Selama Seminggu yang Lalu di Kabupaten Karo, 2021**  
*Population 15 Years of Age and Over by Educational Attainment and Type of Activity During the Previous Week in Karo Regency, 2021*

Pendidikan Tertinggi yang Ditamatkan <sup>1</sup> <i>Educational Attainment<sup>1</sup></i>	Angkatan Kerja/ <i>Economically Active</i>			Persentase Bekerja terhadap Angkatan Kerja <i>Percentage of Working to Economically Active</i>
	Bekerja <i>Working</i>	Pengangguran <sup>2</sup> <i>Unemployment<sup>2</sup></i>	Jumlah Angkatan Kerja <i>Total of Economically Active</i>	
(1)	(2)	(3)	(4)	(5)
0	60 779	727	61 506	98,82
1	65 335	848	66 183	98,72
2	106 925	2,868	109 793	97,39
3	31 585	822	32 407	97,46
<b>Jumlah/Total</b>	<b>264 624</b>	<b>5 265</b>	<b>269 889</b>	<b>98,05</b>

Lanjutan Tabel/*Continued Table 3.2.2*

Pendidikan Tertinggi yang Ditamatkan <sup>1</sup> <i>Educational Attainment <sup>1</sup></i>	Bukan Angkatan Kerja <i>Not Economically Active</i>	Jumlah Total	Persentase Angkatan Kerja terhadap Penduduk Usia Kerja <i>Percentage of Economically Active to Working Age Population</i>
(1)	(6)	(7)	(8)
0	17 293	78 799	78,05
1	13 334	79 517	83,23
2	15 842	125 635	87,39
3	2 805	35 212	92,03
<b>Jumlah/Total</b>	<b>49 274</b>	<b>319 163</b>	<b>84,56</b>

- Catatan/Note:
- <sup>1</sup> 0. ≤ Sekolah Dasar (SD)/≤ *Primary School*
  - 1. Sekolah Menengah Pertama/*Junior High School*
  - 2. Sekolah Menengah Atas/*Senior High School*
  - 3. Perguruan Tinggi/*Collage*
  - <sup>2</sup> 1. Mencari pekerjaan/*Looking for work*
  - 2. Mempersiapkan usaha/*Establishing a new business/firm*
  - 3. Merasa tidak mungkin mendapat pekerjaan/*Hopeless of job*
  - 4. Sudah punya pekerjaan tetapi belum mulai bekerja/*Have a job in future start*

Sumber/Source: BPS, Survei Angkatan Kerja Nasional (Sakernas) Agustus/BPS-Statistics Indonesia, August National Labor Force Survey

**Tabel**  
**Table** 3.2.3

**Penduduk Berumur 15 Tahun Ke Atas yang Bekerja Selama Seminggu yang Lalu Menurut Status Pekerjaan Utama dan Jenis Kelamin di Kabupaten Karo, 2021**  
**Population 15 Years of Age and Over who Worked During The Previous Week by Main Employment Status and Sex in Karo Regency, 2021**

<b>Status Pekerjaan Utama</b> <b>Main Employment Status</b>	<b>Laki-Laki</b> <b>Male</b>	<b>Perempuan</b> <b>Female</b>	<b>Jumlah</b> <b>Total</b>
(1)	(2)	(3)	(4)
Berusaha sendiri <i>Own account worker</i>	12 963	13 273	26 236
Berusaha dibantu buruh tidak tetap/buruh tidak dibayar <i>Employer assisted by temporary worker/unpaid worker</i>	54 288	17 432	71 720
Berusaha dibantu buruh tetap/buruh dibayar <i>Employer assisted by permanent worker/paid worker</i>	9 762	3 712	13 474
Buruh/Karyawan/Pegawai/ <i>Employee</i>	23 912	19 147	43 059
Pekerja bebas <i>Casual worker</i>	16 530	15 340	31 870
Pekerja keluarga/tak dibayar <i>Family worker/unpaid worker</i>	17 563	60 738	78 301
<b>Jumlah/Total</b>	<b>135 018</b>	<b>129 606</b>	<b>264 624</b>

Sumber/Source: BPS, Survei Angkatan Kerja Nasional (Sakernas) Agustus/BPS-Statistics Indonesia, August National Labor Force Survey

# BAB

CHAPTER

# 4

# SOSIAL DAN KESEJAHTERAAN RAKYAT

*SOCIAL AND WELFARE*

Jumlah Pasangan Usia Subur di  
Kabupaten Karo Tahun 2021  
adalah **68.372**





**PENJELASAN TEKNIS****TECHNICAL NOTES**

1. Rumah Sakit adalah tempat pemeriksaan dan perawatan kesehatan, biasanya berada di bawah pengawasan dokter/tenaga medis, yang melayani penderita yang sakit untuk berobat rawat jalan atau rawat inap.
2. Rumah Sakit Bersalin adalah rumah sakit khusus untuk persalinan, dilengkapi pelayanan spesialis pemeriksaan kehamilan, persalinan, rawat inap dan rawat jalan ibu dan anak yang berada di bawah pengawasan dokter spesialis kandungan.
3. Rumah Bersalin adalah sarana pelayanan kesehatan dengan izin sebagai rumah bersalin, dilengkapi pelayanan pemeriksaan kehamilan, persalinan serta pemeriksaan ibu dan anak yang berada di bawah pengawasan bidan senior.
4. Poliklinik adalah sarana kesehatan yang dipakai untuk pelayanan berobat jalan, biasanya berada di bawah pengawasan dokter/tenaga medis.
5. Puskesmas (Pusat Kesehatan Masyarakat) adalah unit pelaksana teknis dinas kesehatan kabupaten/ kota yang mempunyai fungsi utama sebagai penyelenggara pelayanan kesehatan tingkat pertama. Wilayah kerja puskesmas maksimal adalah

1. *Hospital is a place for health check, usually controlled/supervised by doctors/medical personnel to serve the ill patients to get outpatient or inpatient treatment services.*
2. *Maternity Hospital is a specialized hospital for childbirth, has specialist inspection service to pregnancy, childbirth, hospitalization and outpatient for mothers and children that is under the supervision of an obstetrician.*
3. *Maternity House is health care facility with a license as a maternity house, equipped with prenatal care, childbirth and examination of mothers and children which is under the supervision of a senior midwife.*
4. *Polyclinic is a health facility in which to get outpatient services, usually under the control of doctor/medical personnel.*
5. *Public Health Center is technical implementation unit of regency health department that have the primary function as a first-level health care providers. The working area standard of public health center is one district and to reach their working areas, public health centers have a service*

satu kecamatan dan untuk dapat menjangkau wilayah kerjanya, puskesmas mempunyai jaringan pelayanan yang meliputi unit Puskesmas Pembantu (Pustu), unit Puskesmas Keliling (Puskel), dan unit bidan desa/komunitas (Peraturan Menteri Kesehatan RI No. 75 Tahun 2014 Tentang Pusat Kesehatan Masyarakat).

6. Apotek adalah suatu tempat tertentu yang digunakan untuk melakukan pekerjaan kefarmasian, dan penyaluran/ penjualan obat atau bahan farmasi dan perbekalan kesehatan lainnya kepada masyarakat yang dikelola oleh tenaga apoteker (Peraturan Menteri Kesehatan RI No. 1332 Tahun 2002 Tentang Perubahan Atas Peraturan Menteri Kesehatan RI No. 922/MENKES/PER/X/1993 Tentang Ketentuan dan Tata Cara Pemberian Izin Apotek).
7. Jumlah tindak pidana menggambarkan jumlah kasus tindak pidana yang terjadi pada kurun waktu tertentu.
8. Untuk mengukur kemiskinan, BPS menggunakan konsep kemampuan memenuhi kebutuhan dasar (basic needs approach). Dengan pendekatan ini, kemiskinan dipandang sebagai ketidakmampuan dari sisi ekonomi untuk memenuhi kebutuhan dasar makanan dan bukan makanan yang diukur dari sisi pengeluaran. Metode yang digunakan adalah menghitung

*network covering subsidiary of public health center, mobile public health center units, and midwife units (Regulation of the Minister of Health of Indonesia Number 75 Year 2014 about Public Health Center).*

6. *Pharmacy is a specific place that is used for pharmaceutical jobs, and distribution/sale of drugs/ pharmaceuticals and other medical supplies to people that are administered by trained pharmacist (Regulation of the Minister of Health of Indonesia Number 1332 Year 2002 about the Changes of Regulation of the Minister of Health of Indonesia Number 922/MENKES/PER/X/1993 about Pro-vision and Procedures for Administration of Licensed Pharmacies).*
7. *Crime total refers to the number of criminal cases occurring during a given period.*
8. *To measure poverty, BPS-Statistics Indonesia has used the concept of basic needs approach. Therefore, poverty is viewed as economic inability to fulfill food and non-food basic needs which are measured by consumption/ expenditure. The method used is calculating poverty line, which consists of two components that are Food Poverty Line (FPL) and Non-Food Poverty Line (NFPL). The poverty line was*

Garis Kemiskinan (GK), yang terdiri dari dua komponen yaitu Garis Kemiskinan Makanan (GKM) dan Garis Kemiskinan Non-Makanan (GKNM). Penghitungan Garis Kemiskinan dilakukan secara terpisah untuk daerah perkotaan dan perdesaan.

*calculated separately for urban and rural areas.*

9. Penduduk miskin adalah penduduk yang memiliki rata-rata pengeluaran per kapita per bulan di bawah Garis Kemiskinan.
  10. Garis Kemiskinan Makanan (GKM) merupakan nilai pengeluaran kebutuhan minimum makanan yang disetarakan dengan 2.100 kkalori per kapita per hari. Garis Kemiskinan Non-Makanan (GKNM) adalah kebutuhan minimum untuk perumahan, sandang, pendidikan, kesehatan, dan kebutuhan dasar lainnya.
  11. Indeks Pembangunan Manusia (IPM) menjelaskan bagaimana penduduk dapat mengakses hasil pembangunan dalam memperoleh pendapatan, kesehatan, pendidikan dan sebagainya. IPM diperkenalkan oleh UNDP pada tahun 1990 dan dipublikasikan secara berkala dalam laporan tahunan Human Development Report (HDR). IPM dibentuk oleh 3 (tiga) dimensi dasar: Umur panjang dan hidup sehat; pengetahuan; dan standar hidup layak.
9. *A person whose expenditure per capita per month is below the poverty line is considered to be poor.*
  10. *The Food Poverty Line refers to the daily minimum requirement of 2,100 kcal per capita per day. The Non-Food Poverty Line refers to the minimum requirement for household necessities for clothing, education, health, and other basic individual needs.*
  11. *The Human Development Index (HDI) explains how people can access development results in obtaining income, health, education and so forth. HDI was introduced by United Nations Development Programme (UNDP) in 1990 and published periodically in the annual report of the Human Development Report. HDI was formed by three basic dimensions: a long and healthy life; knowledge; and a decent standard of living.*



**ULASAN****4.1 Pendidikan**

Sektor Pendidikan merupakan salah satu pilar yang mendukung program pembangunan daerah, disamping sektor pertanian dan kesehatan. Tabel 4.1.1 sampai dengan 4.1.9 menyajikan gambaran yang jelas mengenai jumlah sekolah, ruang kelas, tenaga pengajar dan jumlah siswa.

Pada tingkat pendidikan dasar tahun ajaran 2021/2022 ada sebanyak 294 sekolah, 2.877 tenaga pengajar dan 42.523 siswa. Ditingkat SMP ada 66 sekolah dan ada sebanyak 1.435 tenaga pengajar dan 21.648 siswa. Pada tingkat SMA ada 24 sekolah dan 13.703 siswa, serta tenaga pengajar berjumlah 748 orang.

**4.2 Kesehatan**

Ketersediaan sarana kesehatan merupakan salah satu faktor untuk perbaikan kualitas hidup. Pada tahun 2021, terdapat 108 dokter, 420 perawat, dan 631 bidan di Kabupaten Karo. Tenaga kesehatan tersebut paling banyak berasal dari Kecamatan Berastagi, sedangkan kecamatan yang memiliki tenaga kesehatan paling sedikit adalah kecamatan Payung.

**4.3 Agama dan Sosial Lainnya**

Menurut Departemen Agama Kabupaten Karo, pada tahun 2020 ada terdapat sebanyak 229 Mesjid, dan sebanyak 766 Gereja Protestan, Gereja Katolik 149, Pura 6, Vihara 4, dan Klenteng 1 buah.

**DESCRIPTION****4.1 Education**

*The quality of human resources is one factor in supporting the success of regional development, also agriculture sector and health sector. Progressing the education is certainly needed the instrument and infrastructure of education. The explanation of the total school, classroom, teacher and students can be see in the table 4.1.1 up to table 4.1.9.*

*The elementary schools of 2021/2022's year has 294 schools, 2.877 teachers and 42.523 students. The junior high schools have 66 schools, 1.435 teachers and 21.648 students. The senior high schools has 24 schools and 13.703 students and 748 teachers*

**4.2 Health**

*The availability of health facilities is one of the factors for improving the quality of life. In 2021, there are 108 doctors, 420 nurses, and 631 midwives in Karo Regency. Most of these health workers come from Berastagi District, while the sub-district that has the least number of health workers is Payung District.*

**4.3 Religion and Other Social Affairs**

*According to the Karo District Religious Affairs Department, in 2020 there will be 229 mosques, and as many as 766 Protestant Churches, 149 Catholic Churches, 6 Temples, 4 Vihara, and 1*

Sedangkan penduduk yang menganut agama islam berjumlah 104.860, penduduk yang menganut agama protestan berjumlah 235.616 serta 61.051 penduduk menganut agama katolik.

#### 4.4 Kemiskinan

Mengenai kemiskinan, penduduk miskin adalah penduduk yang memiliki rata-rata pengeluaran perkapita perbulan di bawah garis kemiskinan. Jumlah penduduk miskin di kabupaten karo pada tahun 2021 sekitar 38,01 ribu atau 8,79 persen dari penduduk kabupaten karo.

#### 4.5 Kriminalitas dan Keamanan

Membahas Perkara Pidana Biasa, Jumlah Laporan Pidana Biasa yang diterima adalah sebanyak 424 di Pengadilan Negeri Kabanjahe. Dari jumlah laporan yang diterima tersebut ada sebanyak 442 yang telah diputuskan. Sementara untuk pidana anak ada sebanyak 12 laporan yang diterima pada tahun 2021.

#### 4.6 Kebersihan

Pada Tahun 2021, Total keseluruhan sampah yang di angkut di kabupaten karo adalah 230.882 m<sup>3</sup>. Adapun kecamatan Berastagi menyumbang sampah terbesar yang diangkut pada tahun 2021

Klenteng.

*Meanwhile, the population who adhere to Islam is 104,860, the population who adhere to the Protestant religion is 235,616, and 61,051 people who adhere to the Catholic religion.*

#### 4.4 Poverty

*Regarding poverty, the poor population is the population that has an average per capita expenditure per month below the poverty line. The number of poor people in Karo Regency in 2021 was around 38.01 thousand or 8.79 percent of the population of Karo District.*

#### 4.5 Criminality and Safety


*Discussing Ordinary Criminal Cases, the number of Ordinary Criminal Reports received was 424 at the Kabanjahe District Court. Of the total reports received, 442 have been decided. Meanwhile, for child crimes, there were 12 reports received in 2021.*

#### 4.6 Cleanliness

*In 2021, the total waste transported in Karo district is 230,882 m<sup>3</sup>. The Berastagi sub-district contributes the largest waste transported in 2021.*

**Gambar** 4.1  
**Figures**

**Jumlah Murid dan Sekolah di Bawah Kementerian Pendidikan dan Kebudayaan Kabupaten Karo, 2021**  
**Number of Pupils and Schools Under The Ministry of Education and Culture of Karo Regency, 2021**



Sumber/Source : Kementerian Pendidikan dan Kebudayaan, Data Semester Ganjil/Ministry of Educations and Culture, Odd Semester Data

#### 4.1 PENDIDIKAN EDUCATION

**Tabel**  
**Table** 4.1.1

**Jumlah Sekolah, Guru, dan Murid Taman Kanak-Kanak (TK) di Bawah Kementerian Pendidikan dan Kebudayaan Menurut Kecamatan di Kabupaten Karo, 2020/2021 dan 2021/2022**  
*Number of Schools, Teachers, and Pupils in Kindergarten Under The Ministry of Education and Culture by Subdistrict in Karo Regency, 2020/2021 and 2021/2022*

Kecamatan Subdistrict	Sekolah/Schools					
	Negeri/Public		Swasta/Private		Jumlah/Total	
	2020/2021	2021/2022	2020/2021	2021/2022	2020/2021	2021/2022
(1)	(2)	(3)	(4)	(5)	(6)	(7)
010 Mardinding	-	-	1	2	1	2
020 Laubaleng	-	-	-	1	-	1
030 Tigabinanga	-	-	4	3	4	3
040 Juhar	1	1	2	2	3	3
050 Munte	1	1	3	3	4	4
060 Kutabuluh	-	-	4	4	4	4
070 Payung	-	-	3	3	3	3
071 Tiganderket	2	1	4	3	6	4
080 Simpang Empat	1	1	2	2	3	3
081 Naman Teran	-	-	1	2	1	2
082 Merdeka	-	-	2	2	2	2
090 Kabanjahe	1	1	17	17	18	18
100 Berastagi	-	-	10	11	10	11
110 Tigapanah	1	1	7	7	8	8
111 Dolat Rayat	-	-	3	3	3	3
120 Merek	-	-	3	3	3	3
130 Barusjahe	1	1	3	3	4	4
<b>Karo</b>	<b>8</b>	<b>7</b>	<b>69</b>	<b>71</b>	<b>77</b>	<b>78</b>

Lanjutan Tabel/*Continued Table 4.1.1*

Kecamatan Subdistrict	Guru <sup>1</sup> /Teachers <sup>1</sup>					
	Negeri/Public		Swasta/Private		Jumlah/Total	
	2020/2021	2021/2022	2020/2021	2021/2022	2020/2021	2021/2022
(1)	(8)	(9)	(10)	(11)	(12)	(13)
010 Mardinding	-	-	4	9	4	9
020 Laubaleng	-	-	-	2	-	2
030 Tigabinanga	-	-	11	10	11	10
040 Juhar	7	5	5	4	12	9
050 Munte	3	3	4	4	7	7
060 Kutabuluh	-	-	10	10	10	10
070 Payung	-	-	8	8	8	8
071 Tiganderket	9	9	12	9	21	18
080 Simpang Empat	2	2	5	5	7	7
081 Naman Teran	-	-	3	5	3	5
082 Merdeka	-	-	8	6	8	6
090 Kabanjahe	6	6	77	67	83	73
100 Berastagi	-	-	39	43	39	43
110 Tigapanah	2	2	17	18	19	20
111 Dolat Rayat	-	-	4	4	4	4
120 Merek	-	-	9	8	9	8
130 Barusjahe	7	6	9	11	16	17
<b>Karo</b>	<b>36</b>	<b>33</b>	<b>225</b>	<b>223</b>	<b>261</b>	<b>256</b>

Lanjutan Tabel/*Continued Table 4.1.1*

Kecamatan Subdistrict	Murid/Pupils					
	Negeri/Public		Swasta/Private		Jumlah/Total	
	2020/2021	2021/2022	2020/2021	2021/2022	2020/2021	2021/2022
(1)	(14)	(15)	(16)	(17)	(18)	(19)
010 Mardinding	-	-	98	124	98	124
020 Laubaleng	-	-	-	11	-	11
030 Tigabinanga	-	-	174	139	174	139
040 Juhar	28	25	89	78	117	103
050 Munte	24	30	68	54	92	84
060 Kutabuluh	-	-	78	84	78	84
070 Payung	-	-	85	86	85	86
071 Tiganderket	90	42	89	49	179	91
080 Simpang Empat	21	38	54	59	75	97
081 Naman Teran	-	-	15	34	15	34
082 Merdeka	-	-	117	100	117	100
090 Kabanjahe	137	122	891	790	1 028	912
100 Berastagi	-	-	446	428	446	428
110 Tigapanah	20	23	224	203	244	226
111 Dolat Rayat	-	-	54	60	54	60
120 Merek	-	-	66	70	66	70
130 Barusjahe	87	33	80	102	167	135
<b>Karo</b>	<b>407</b>	<b>313</b>	<b>2 628</b>	<b>2 471</b>	<b>3 035</b>	<b>2 784</b>

Catatan/Note: <sup>1</sup> Jumlah guru termasuk kepala sekolah dan guru/*The total of teachers including headmaster and teacher*

Sumber/Source: Kementerian Pendidikan dan Kebudayaan, Data Semester Ganjil/*Ministry of Educations and Culture, Odd Semester Data*

**Tabel**  
**Table 4.1.2**

**Jumlah Sekolah, Guru, dan Murid Raudatul Athfal (RA) di Bawah Kementerian Agama Menurut Kecamatan di Kabupaten Karo, 2020/2021 dan 2021/2022**  
**Number of Schools, Teachers, and Pupils in Raudatul Athfal (RA) Under The Ministry of Religious Affairs by Subdistrict in Karo Regency, 2020/2021 and 2021/2022**

Kecamatan Subdistrict	Sekolah/Schools		Guru/Teachers		Murid/Pupils	
	2020/2021	2021/2022	2020/2021	2021/2022	2020/2021	2021/2022
(1)	(2)	(3)	(4)	(5)	(6)	(7)
010 Mardinding	-	-	-	-	-	-
020 Laubaleng	-	-	-	-	-	-
030 Tigabinanga	2	3	4	10	99	100
040 Juhar	-	-	-	-	-	-
050 Munte	-	1	-	5	-	31
060 Kutabuluh	1	1	2	3	54	21
070 Payung	-	-	-	-	-	-
071 Tiganderket	1	1	2	2	20	15
080 Simpang Empat	1	1	3	3	54	43
081 Naman Teran	1	1	3	6	37	29
082 Merdeka	2	2	3	7	47	52
090 Kabanjahe	3	3	19	17	422	247
100 Berastagi	4	4	23	21	559	199
110 Tigapanah	1	1	2	3	63	37
111 Dolat Rayat	-	-	-	-	-	-
120 Merek	-	-	-	-	-	-
130 Barusjahe	-	-	-	-	-	-
<b>Karo</b>	<b>16</b>	<b>18</b>	<b>61</b>	<b>77</b>	<b>1355</b>	<b>774</b>

Catatan/Note: Seluruh Raudatul Athfal (RA) berstatus swasta/All Raudatul Athfal (RA) are private

Sumber/Source: Kementerian Agama Kabupaten Karo, Data Semester Ganjil/Ministry of Religious Affairs of Karo Regency, Odd Semester Data

**Tabel**  
**Table** 4.1.3

**Jumlah Sekolah, Guru, dan Murid Sekolah Dasar (SD)  
di Bawah Kementerian Pendidikan dan Kebudayaan  
Menurut Kecamatan di Kabupaten Karo, 2020/2021 dan  
2021/2022**  
*Number of Schools, Teachers, and Pupils in Primary Schools  
Under The Ministry of Education and Culture by Subdistrict  
in Karo Regency, 2020/2021 and 2021/2022*

Kecamatan Subdistrict	Sekolah/Schools					
	Negeri/Public		Swasta/Private		Jumlah/Total	
	2020/2021	2021/2022	2020/2021	2021/2022	2020/2021	2021/2022
(1)	(2)	(3)	(4)	(5)	(6)	(7)
010 Mardinding	16	16	5	5	21	21
020 Laubaleng	15	15	3	3	18	18
030 Tigabinanga	19	19	2	2	21	21
040 Juhar	14	14	-	-	14	14
050 Munte	21	21	-	-	21	21
060 Kutabuluh	13	13	1	1	14	14
070 Payung	10	10	-	-	10	10
071 Tiganderket	16	16	1	1	17	17
080 Simpang Empat	14	14	-	-	14	14
081 Naman Teran	11	11	-	-	11	11
082 Merdeka	5	5	1	1	6	6
090 Kabanjahe	23	23	13	13	36	36
100 Berastagi	17	17	9	9	26	26
110 Tigapanah	22	22	2	2	24	24
111 Dolat Rayat	6	6	-	-	6	6
120 Merek	14	14	-	-	14	14
130 Barusjahe	20	20	1	1	21	21
<b>Karo</b>	<b>256</b>	<b>256</b>	<b>38</b>	<b>38</b>	<b>294</b>	<b>294</b>



Lanjutan Tabel/Continued Table 4.1.3

Kecamatan Subdistrict	Guru <sup>1</sup> /Teachers <sup>1</sup>					
	Negeri/Public		Swasta/Private		Jumlah/Total	
	2020/2021	2021/2022	2020/2021	2021/2022	2020/2021	2021/2022
(1)	(8)	(9)	(10)	(11)	(12)	(13)
010 Mardinding	143	153	31	31	174	184
020 Laubaleng	133	148	15	17	148	165
030 Tigabinanga	173	170	18	18	191	188
040 Juhar	128	119	-	-	128	119
050 Munte	211	188	-	-	211	188
060 Kutabuluh	76	105	-	4	76	109
070 Payung	94	90	-	-	94	90
071 Tiganderket	131	130	2	2	133	132
080 Simpang Empat	141	127	-	-	141	127
081 Naman Teran	105	106	-	-	105	106
082 Merdeka	55	55	6	7	61	62
090 Kabanjahe	286	279	161	152	447	431
100 Berastagi	216	195	126	128	342	323
110 Tigapanah	236	215	8	17	244	232
111 Dolat Rayat	70	64	-	-	70	64
120 Merek	160	157	-	-	160	157
130 Barusjahe	196	192	7	8	203	200
<b>Karo</b>	<b>2 554</b>	<b>2 493</b>	<b>374</b>	<b>384</b>	<b>2 928</b>	<b>2 877</b>

Lanjutan Tabel/Continued Table 4.1.3

Kecamatan Subdistrict	Murid/Pupils					
	Negeri/Public		Swasta/Private		Jumlah/Total	
	2020/2021	2021/2022	2020/2021	2021/2022	2020/2021	2021/2022
(1)	(14)	(15)	(16)	(17)	(18)	(19)
010 Mardinding	2 068	1 991	532	564	2 600	2 555
020 Laubaleng	2 150	2 133	324	286	2 474	2 419
030 Tigabinanga	2 138	2 029	367	374	2 505	2 403
040 Juhar	1 329	1 274	-	-	1 329	1 274
050 Munte	2 261	2 265	-	-	2 261	2 265
060 Kutabuluh	1 253	1 209	42	45	1 295	1 254
070 Payung	931	880	-	-	931	880
071 Tiganderket	1 430	1 394	33	49	1 463	1 443
080 Simpang Empat	1 620	1 636	-	-	1 620	1 636
081 Naman Teran	1 487	1 438	-	-	1 487	1 438
082 Merdeka	735	734	94	120	829	854
090 Kabanjahe	5 042	4 913	3 862	3 742	8 904	8 655
100 Berastagi	3 732	3 603	3 058	3 083	6 790	6 686
110 Tigapanah	2 824	2 834	248	275	3 072	3 109
111 Dolat Rayat	821	779	-	-	821	779
120 Merek	2 826	2 714	-	-	2 826	2 714
130 Barusjahe	2 044	1 957	204	202	2 248	2 159
<b>Karo</b>	<b>34 691</b>	<b>33 783</b>	<b>8 764</b>	<b>8 740</b>	<b>43 455</b>	<b>42 523</b>

Catatan/Note: <sup>1</sup> Jumlah guru termasuk kepala sekolah dan guru/The total of teachers including headmaster and teacher

Sumber/Source: Kementerian Pendidikan dan Kebudayaan, Data Semester Ganji/Ministry of Educations and Culture, Odd Semester Data

**Tabel**  
**Table** 4.1.4

**Jumlah Sekolah, Guru, dan Murid Madrasah Ibtidaiyah (MI) di Bawah Kementerian Agama Menurut Kecamatan Menurut Kecamatan di Kabupaten Karo, 2020/2021 dan 2021/2022**

**Number of Schools, Teachers, and Pupils in Madrasah Ibtidaiyah (MI) Under The Ministry of Religious Affairs by Subdistrict in Karo Regency, 2020/2021 and 2021/2022**

Kecamatan Subdistrict	Sekolah/Schools					
	Negeri/Public		Swasta/Private		Jumlah/Total	
	2020/2021	2021/2022	2020/2021	2021/2022	2020/2021	2021/2022
(1)	(2)	(3)	(4)	(5)	(6)	(7)
010 Mardinding	-	-	-	-	-	-
020 Laubaleng	-	-	1	1	1	1
030 Tigabinanga	-	-	2	2	2	2
040 Juhar	-	-	-	-	-	-
050 Munte	-	-	-	1	-	1
060 Kutabuluh	-	-	1	1	1	1
070 Payung	-	-	-	-	-	-
071 Tiganderket	-	-	1	1	1	1
080 Simpang Empat	-	-	-	1	-	1
081 Naman Teran	-	-	-	-	-	-
082 Merdeka	-	-	1	1	1	1
090 Kabanjahe	-	-	3	3	3	3
100 Berastagi	-	-	2	2	2	2
110 Tigapanah	-	-	-	-	-	-
111 Dolat Rayat	-	-	-	-	-	-
120 Merek	-	-	-	-	-	-
130 Barusjahe	-	-	-	-	-	-
<b>Karo</b>	<b>-</b>	<b>-</b>	<b>11</b>	<b>13</b>	<b>11</b>	<b>13</b>

Lanjutan Tabel/*Continued Table* 4.1.4

Kecamatan Subdistrict	Guru/Teachers					
	Negeri/Public		Swasta/Private		Jumlah/Total	
	2020/2021	2021/2022	2020/2021	2021/2022	2020/2021	2021/2022
(1)	(8)	(9)	(10)	(11)	(12)	(13)
010 Mardinding	-	-	-	-	-	-
020 Laubaleng	-	-	5	8	5	8
030 Tigabinanga	-	-	20	20	20	20
040 Juhar	-	-	-	-	-	-
050 Munte	-	-	-	4	-	4
060 Kutabuluh	-	-	4	6	4	6
070 Payung	-	-	-	-	-	-
071 Tiganderket	-	-	-	-	-	-
080 Simpang Empat	-	-	-	3	-	3
081 Naman Teran	-	-	-	-	-	-
082 Merdeka	-	-	7	7	7	7
090 Kabanjahe	-	-	56	66	56	66
100 Berastagi	-	-	27	25	27	25
110 Tigapanah	-	-	-	-	-	-
111 Dolat Rayat	-	-	-	-	-	-
120 Merek	-	-	-	-	-	-
130 Barusjahe	-	-	-	-	-	-
<b>Karo</b>	-	-	<b>119</b>	<b>139</b>	<b>119</b>	<b>139</b>

Lanjutan Tabel/Continued Table 4.1.4

Kecamatan Subdistrict	Murid/Pupils					
	Negeri/Public		Swasta/Private		Jumlah/Total	
	2020/2021	2021/2022	2020/2021	2021/2022	2020/2021	2021/2022
(1)	(14)	(15)	(16)	(17)	(18)	(19)
010 Mardinding	-	-	-	-	-	-
020 Laubaleng	-	-	171	140	171	140
030 Tigabinanga	-	-	490	378	490	378
040 Juhar	-	-	-	-	-	-
050 Munte	-	-	-	9	-	9
060 Kutabuluh	-	-	76	82	76	82
070 Payung	-	-	-	-	-	-
071 Tiganderket	-	-	15	17	15	17
080 Simpang Empat	-	-	-	36	-	36
081 Naman Teran	-	-	-	-	-	-
082 Merdeka	-	-	111	71	111	71
090 Kabanjahe	-	-	1 455	1 492	1 455	1 492
100 Berastagi	-	-	472	474	472	474
110 Tigapanah	-	-	-	-	-	-
111 Dolat Rayat	-	-	-	-	-	-
120 Merek	-	-	-	-	-	-
130 Barusjahe	-	-	-	-	-	-
<b>Karo</b>	<b>-</b>	<b>-</b>	<b>2 790</b>	<b>2 699</b>	<b>2 790</b>	<b>2 699</b>

Sumber/Source: Kementerian Agama Kabupaten Karo, Data Semester Ganjil/Ministry of Religious Affairs of Karo Regency, Odd Semester Data

**Tabel**  
**Table** 4.1.5

**Jumlah Sekolah, Guru, dan Murid Sekolah Menengah Pertama (SMP) di Bawah Kementerian Pendidikan dan Kebudayaan Menurut Kecamatan di Kabupaten Karo, 2020/2021 dan 2021/2022**  
**Number of Schools, Teachers, and Pupils in Lower Secondary Schools Under The Ministry of Education and Culture by Subdistrict in Karo Regency, 2020/2021 and 2021/2022**

Kecamatan Subdistrict	Sekolah/Schools					
	Negeri/Public		Swasta/Private		Jumlah/Total	
	2020/2021	2021/2022	2020/2021	2021/2022	2020/2021	2021/2022
(1)	(2)	(3)	(4)	(5)	(6)	(7)
010 Mardinding	3	3	2	2	5	5
020 Laubaleng	1	2	2	2	3	4
030 Tigabinanga	3	3	1	1	4	4
040 Juhar	3	3	-	-	3	3
050 Munte	2	2	1	1	3	3
060 Kutabuluh	3	3	-	-	3	3
070 Payung	2	2	-	-	2	2
071 Tiganderket	1	1	1	1	2	2
080 Simpang Empat	2	2	-	-	2	2
081 Naman Teran	1	1	1	1	2	2
082 Merdeka	-	-	-	-	-	-
090 Kabanjahe	4	4	11	11	15	15
100 Berastagi	3	3	6	6	9	9
110 Tigapanah	3	3	-	-	3	3
111 Dolat Rayat	1	1	-	-	1	1
120 Merek	2	2	1	1	3	3
130 Barusjahe	4	4	1	1	5	5
<b>Karo</b>	<b>38</b>	<b>39</b>	<b>27</b>	<b>27</b>	<b>65</b>	<b>66</b>

Lanjutan Tabel/Continued Table 4.1.5

Kecamatan Subdistrict	Guru <sup>1</sup> /Teachers <sup>1</sup>					
	Negeri/Public		Swasta/Private		Jumlah/Total	
	2020/2021	2021/2022	2020/2021	2021/2022	2020/2021	2021/2022
(1)	(8)	(9)	(10)	(11)	(12)	(13)
010 Mardinding	71	66	12	13	83	79
020 Laubaleng	38	34	18	15	56	49
030 Tigabinanga	86	82	14	12	100	94
040 Juhar	54	46	-	-	54	46
050 Munte	41	40	11	12	52	52
060 Kutabuluh	58	57	-	-	58	57
070 Payung	59	62	-	-	59	62
071 Tiganderket	39	40	7	7	46	47
080 Simpang Empat	82	70	-	-	82	70
081 Naman Teran	24	25	14	15	38	40
082 Merdeka	-	-	-	-	-	-
090 Kabanjahe	153	151	151	153	304	304
100 Berastagi	170	159	94	90	264	249
110 Tigapanah	112	107	-	-	112	107
111 Dolat Rayat	17	15	-	-	17	15
120 Merek	55	55	7	6	62	61
130 Barusjahe	97	97	7	6	104	103
<b>Karo</b>	<b>1 156</b>	<b>1 106</b>	<b>335</b>	<b>329</b>	<b>1 491</b>	<b>1 435</b>

Lanjutan Tabel/Continued Table 4.1.5

Kecamatan Subdistrict	Murid/Pupils					
	Negeri/Public		Swasta/Private		Jumlah/Total	
	2020/2021	2021/2022	2020/2021	2021/2022	2020/2021	2021/2022
(1)	(14)	(15)	(16)	(17)	(18)	(19)
010 Mardinding	968	904	233	211	1 201	1 115
020 Laubaleng	575	639	302	295	877	934
030 Tigabinanga	1 195	1 221	301	298	1 496	1 519
040 Juhar	608	649	-	-	608	649
050 Munte	528	516	101	110	629	626
060 Kutabuluh	622	601	-	-	622	601
070 Payung	518	533	-	-	518	533
071 Tiganderket	649	658	42	37	691	695
080 Simpang Empat	762	770	-	-	762	770
081 Naman Teran	232	240	233	230	465	470
082 Merdeka	-	-	-	-	-	-
090 Kabanjahe	2 731	2 763	3 352	3 238	6 083	6 001
100 Berastagi	2 551	2 561	1 633	1 651	4 184	4 212
110 Tigapanah	1 364	1 364	-	-	1 364	1 364
111 Dolat Rayat	162	165	-	-	162	165
120 Merek	857	881	29	29	886	910
130 Barusjahe	1 022	913	132	171	1 154	1 084
<b>Karo</b>	<b>15 344</b>	<b>15 378</b>	<b>6 358</b>	<b>6 270</b>	<b>21 702</b>	<b>21 648</b>

Catatan/Note: <sup>1</sup> Jumlah guru termasuk kepala sekolah dan guru/The total of teachers including headmaster and teacher

Sumber/Source: Kementerian Pendidikan dan Kebudayaan, Data Semester Ganjil/Ministry of Educations and Culture, Odd Semester Data



**Tabel**  
**Table 4.1.6**

**Jumlah Sekolah, Guru, dan Murid Madrasah Tsanawiyah (MTs) di Bawah Kementerian Agama Menurut Kecamatan di Kabupaten Karo, 2020/2021 dan 2021/2022**  
**Number of Schools, Teachers, and Pupils in Madrasah Tsanawiyah (MTs) Under The Ministry of Religious Affairs by Subdistrict in Karo Regency, 2020/2021 and 2021/2022**

Kecamatan Subdistrict	Sekolah/Schools					
	Negeri/Public		Swasta/Private		Jumlah/Total	
	2020/2021	2021/2022	2020/2021	2021/2022	2020/2021	2021/2022
(1)	(2)	(3)	(4)	(5)	(6)	(7)
010 Mardinding	-	-	-	-	-	-
020 Laubaleng	-	-	1	1	1	1
030 Tigabinanga	-	-	1	1	1	1
040 Juhar	-	-	-	-	-	-
050 Munte	-	-	-	-	-	-
060 Kutabuluh	-	-	1	1	1	1
070 Payung	-	-	-	-	-	-
071 Tiganderket	-	-	-	-	-	-
080 Simpang Empat	-	-	-	-	-	-
081 Naman Teran	-	-	-	-	-	-
082 Merdeka	-	-	-	-	-	-
090 Kabanjahe	1	1	2	2	3	3
100 Berastagi	-	-	1	1	1	1
110 Tigapanah	-	-	-	-	-	-
111 Dolat Rayat	-	-	-	-	-	-
120 Merek	-	-	-	-	-	-
130 Barusjahe	-	-	-	-	-	-
<b>Karo</b>	<b>1</b>	<b>1</b>	<b>6</b>	<b>6</b>	<b>7</b>	<b>7</b>

Lanjutan Tabel/*Continued Table* 4.1.6

Kecamatan Subdistrict	Guru/Teachers					
	Negeri/Public		Swasta/Private		Jumlah/Total	
	2020/2021	2021/2022	2020/2021	2021/2022	2020/2021	2021/2022
(1)	(8)	(9)	(10)	(11)	(12)	(13)
010 Mardinding	-	-	-	-	-	-
020 Laubaleng	-	-	1	2	1	2
030 Tigabinanga	-	-	13	8	13	8
040 Juhar	-	-	-	-	-	-
050 Munte	-	-	-	-	-	-
060 Kutabuluh	-	-	6	7	6	7
070 Payung	-	-	-	-	-	-
071 Tiganderket	-	-	-	-	-	-
080 Simpang Empat	-	-	-	-	-	-
081 Naman Teran	-	-	-	-	-	-
082 Merdeka	-	-	-	-	-	-
090 Kabanjahe	36	50	26	27	62	77
100 Berastagi	-	-	14	11	14	11
110 Tigapanah	-	-	-	-	-	-
111 Dolat Rayat	-	-	-	-	-	-
120 Merek	-	-	-	-	-	-
130 Barusjahe	-	-	-	-	-	-
<b>Karo</b>	<b>36</b>	<b>50</b>	<b>60</b>	<b>55</b>	<b>96</b>	<b>105</b>

Lanjutan Tabel/Continued Table 4.1.6

Kecamatan Subdistrict	Murid/Pupils					
	Negeri/Public		Swasta/Private		Jumlah/Total	
	2020/2021	2021/2022	2020/2021	2021/2022	2020/2021	2021/2022
(1)	(14)	(15)	(16)	(17)	(18)	(19)
010 Mardinding	-	-	-	-	-	-
020 Laubaleng	-	-	21	-	21	-
030 Tigabinanga	-	-	160	143	160	143
040 Juhar	-	-	-	-	-	-
050 Munte	-	-	-	-	-	-
060 Kutabuluh	-	-	44	38	44	38
070 Payung	-	-	-	-	-	-
071 Tiganderket	-	-	-	-	-	-
080 Simpang Empat	-	-	-	-	-	-
081 Naman Teran	-	-	-	-	-	-
082 Merdeka	-	-	-	-	-	-
090 Kabanjahe	656	642	397	320	1 053	962
100 Berastagi	-	-	221	186	221	186
110 Tigapanah	-	-	-	-	-	-
111 Dolat Rayat	-	-	-	-	-	-
120 Merek	-	-	-	-	-	-
130 Barusjahe	-	-	-	-	-	-
<b>Karo</b>	<b>656</b>	<b>642</b>	<b>843</b>	<b>687</b>	<b>1 499</b>	<b>1 329</b>

Sumber/Source: Kementerian Agama Kabupaten Karo, Data Semester Ganjil/Ministry of Religious Affairs of Karo Regency, Odd Semester Data

**Tabel**  
**Table** 4.1.7

**Jumlah Sekolah, Guru, dan Murid Sekolah Menengah Atas (SMA) di Bawah Kementerian Pendidikan dan Kebudayaan Menurut Kecamatan di Kabupaten Karo, 2020/2021 dan 2021/2022**  
*Number of Schools, Teachers, and Pupils in Upper Secondary Schools Under The Ministry of Education and Culture by Subdistrict in Karo Regency, 2020/2021 and 2021/2022*

Kecamatan Subdistrict	Sekolah/Schools					
	Negeri/Public		Swasta/Private		Jumlah/Total	
	2020/2021	2021/2022	2020/2021	2021/2022	2020/2021	2021/2022
(1)	(2)	(3)	(4)	(5)	(6)	(7)
010 Mardinding	1	1	-	-	1	1
020 Laubaleng	1	1	-	-	1	1
030 Tigabinanga	1	1	-	-	1	1
040 Juhar	1	1	-	-	1	1
050 Munte	1	1	-	-	1	1
060 Kutabuluh	1	1	-	-	1	1
070 Payung	-	-	-	-	-	-
071 Tiganderket	1	1	1	1	2	2
080 Simpang Empat	1	1	-	-	1	1
081 Naman Teran	-	-	-	-	-	-
082 Merdeka	-	-	-	-	-	-
090 Kabanjahe	2	2	6	6	8	8
100 Berastagi	1	1	3	3	4	4
110 Tigapanah	1	1	-	-	1	1
111 Dolat Rayat	-	-	-	-	-	-
120 Merek	-	-	1	1	1	1
130 Barusjahe	1	1	-	-	1	1
<b>Karo</b>	<b>13</b>	<b>13</b>	<b>11</b>	<b>11</b>	<b>24</b>	<b>24</b>

Lanjutan Tabel/*Continued Table 4.1.7*

Kecamatan Subdistrict	Guru <sup>1</sup> /Teachers <sup>1</sup>					
	Negeri/Public		Swasta/Private		Jumlah/Total	
	2020/2021	2021/2022	2020/2021	2021/2022	2020/2021	2021/2022
(1)	(8)	(9)	(10)	(11)	(12)	(13)
010 Mardinding	24	26	-	-	24	26
020 Laubaleng	31	31	-	-	31	31
030 Tigabinanga	56	56	-	-	56	56
040 Juhar	24	21	-	-	24	21
050 Munte	35	30	-	-	35	30
060 Kutabuluh	22	24	-	-	22	24
070 Payung	-	-	-	-	-	-
071 Tiganderket	43	37	10	11	53	48
080 Simpang Empat	30	26	-	-	30	26
081 Naman Teran	-	-	-	-	-	-
082 Merdeka	-	-	-	-	-	-
090 Kabanjahe	137	123	105	109	242	232
100 Berastagi	80	76	69	71	149	147
110 Tigapanah	68	66	-	-	68	66
111 Dolat Rayat	-	-	-	-	-	-
120 Merek	-	-	7	6	7	6
130 Barusjahe	39	35	-	-	39	35
<b>Karo</b>	<b>589</b>	<b>551</b>	<b>191</b>	<b>197</b>	<b>780</b>	<b>748</b>

Lanjutan Tabel/Continued Table 4.1.7

Kecamatan Subdistrict	Murid/Pupils					
	Negeri/Public		Swasta/Private		Jumlah/Total	
	2020/2021	2021/2022	2020/2021	2021/2022	2020/2021	2021/2022
(1)	(14)	(15)	(16)	(17)	(18)	(19)
010 Mardinding	353	359	-	-	353	359
020 Laubaleng	622	629	-	-	622	629
030 Tigabinanga	939	951	-	-	939	951
040 Juhar	214	208	-	-	214	208
050 Munte	475	500	-	-	475	500
060 Kutabuluh	278	307	-	-	278	307
070 Payung	-	-	-	-	-	-
071 Tiganderket	563	546	23	30	586	576
080 Simpang Empat	421	453	-	-	421	453
081 Naman Teran	-	-	-	-	-	-
082 Merdeka	-	-	-	-	-	-
090 Kabanjahe	2 191	2 238	2 919	2 902	5 110	5 140
100 Berastagi	1 186	1 210	1 602	1 587	2 788	2 797
110 Tigapanah	1 000	1 062	-	-	1 000	1 062
111 Dolat Rayat	-	-	-	-	-	-
120 Merek	-	-	126	141	126	141
130 Barusjahe	590	580	-	-	590	580
<b>Karo</b>	<b>8 832</b>	<b>9 043</b>	<b>4 670</b>	<b>4 660</b>	<b>13 502</b>	<b>13 703</b>

Catatan/Note: <sup>1</sup> Jumlah guru termasuk kepala sekolah dan guru/The total of teachers including headmaster and teacher

Sumber/Source: Kementerian Pendidikan dan Kebudayaan, Data Semester Ganjil/Ministry of Educations and Culture, Odd Semester Data

**Tabel**  
**Table 4.1.8**

**Jumlah Sekolah, Guru, dan Murid Sekolah Menengah Kejuruan (SMK) di Bawah Kementerian Pendidikan dan Kebudayaan Menurut Kecamatan di Kabupaten Karo, 2020/2021 dan 2021/2022**  
**Number of Schools, Teachers, and Pupils in Vocational High Schools Under The Ministry of Education and Culture by Subdistrict in Karo Regency, 2020/2021 and 2021/2022**

Kecamatan Subdistrict	Sekolah/Schools					
	Negeri/Public		Swasta/Private		Jumlah/Total	
	2020/2021	2021/2022	2020/2021	2021/2022	2020/2021	2021/2022
(1)	(2)	(3)	(4)	(5)	(6)	(7)
010 Mardinding	-	-	-	-	-	-
020 Laubaleng	-	-	-	-	-	-
030 Tigabinanga	-	-	1	1	1	1
040 Juhar	-	-	-	-	-	-
050 Munte	-	-	-	-	-	-
060 Kutabuluh	-	-	-	-	-	-
070 Payung	-	-	-	-	-	-
071 Tiganderket	-	-	-	-	-	-
080 Simpang Empat	-	-	-	-	-	-
081 Naman Teran	-	-	-	-	-	-
082 Merdeka	1	1	-	-	1	1
090 Kabanjahe	1	1	3	3	4	4
100 Berastagi	1	1	3	3	4	4
110 Tigapanah	-	-	-	-	-	-
111 Dolat Rayat	-	-	-	-	-	-
120 Merek	1	1	1	1	2	2
130 Barusjahe	-	-	-	-	-	-
<b>Karo</b>	<b>4</b>	<b>4</b>	<b>8</b>	<b>8</b>	<b>12</b>	<b>12</b>

Lanjutan Tabel/*Continued Table* 4.1.8

Kecamatan Subdistrict	Guru/Teachers					
	Negeri/Public		Swasta/Private		Jumlah/Total	
	2020/2021	2021/2022	2020/2021	2021/2022	2020/2021	2021/2022
(1)	(8)	(9)	(10)	(11)	(12)	(13)
010 Mardinding	-	-	-	-	-	-
020 Laubaleng	-	-	-	-	-	-
030 Tigabinanga	-	-	16	15	16	15
040 Juhar	-	-	-	-	-	-
050 Munte	-	-	-	-	-	-
060 Kutabuluh	-	-	-	-	-	-
070 Payung	-	-	-	-	-	-
071 Tiganderket	-	-	-	-	-	-
080 Simpang Empat	-	-	-	-	-	-
081 Naman Teran	-	-	-	-	-	-
082 Merdeka	113	104	-	-	113	104
090 Kabanjahe	47	46	43	38	90	84
100 Berastagi	72	65	51	48	123	113
110 Tigapanah	-	-	-	-	-	-
111 Dolat Rayat	-	-	-	-	-	-
120 Merek	29	28	12	15	41	43
130 Barusjahe	-	-	-	-	-	-
<b>Karo</b>	<b>261</b>	<b>243</b>	<b>122</b>	<b>116</b>	<b>383</b>	<b>359</b>



Lanjutan Tabel/*Continued Table 4.1.8*

Kecamatan Subdistrict	Murid/Pupils					
	Negeri/Public		Swasta/Private		Jumlah/Total	
	2020/2021	2021/2022	2020/2021	2021/2022	2020/2021	2021/2022
(1)	(14)	(15)	(16)	(17)	(18)	(19)
010 Mardinding	-	-	-	-	-	-
020 Laubaleng	-	-	-	-	-	-
030 Tigabinanga	-	-	205	250	205	250
040 Juhar	-	-	-	-	-	-
050 Munte	-	-	-	-	-	-
060 Kutabuluh	-	-	-	-	-	-
070 Payung	-	-	-	-	-	-
071 Tiganderket	-	-	-	-	-	-
080 Simpang Empat	-	-	-	-	-	-
081 Naman Teran	-	-	-	-	-	-
082 Merdeka	963	1 072	-	-	963	1 072
090 Kabanjahe	730	766	735	747	1 465	1 513
100 Berastagi	1 031	1 051	839	782	1 870	1 833
110 Tigapanah	-	-	-	-	-	-
111 Dolat Rayat	-	-	-	-	-	-
120 Merek	268	283	415	393	683	676
130 Barusjahe	-	-	-	-	-	-
<b>Karo</b>	<b>2 992</b>	<b>3 172</b>	<b>2 194</b>	<b>2 172</b>	<b>5 186</b>	<b>5 344</b>

Catatan/*Note*: 1 Guru yang mengajar di 2 sekolah atau lebih dihitung di masing-masing sekolah. Jumlah guru termasuk kepala sekolah dan guru/The teacher who taught in two schools or more counted in every school. The total of teachers including headmaster and teacher

Sumber/*Source*: Kementerian Pendidikan dan Kebudayaan, Sistem Data Pokok Pendidikan, data semester ganjil laporan sampai dengan 2020/Ministry of Educations and Culture, Basic Education Data System, odd semester report data up to 2020

**Tabel**  
**Table** 4.1.9

**Jumlah Sekolah, Guru, dan Murid Madrasah Aliyah (MA) di Bawah Kementerian Agama Menurut Kecamatan di Kabupaten Karo, 2020/2021 dan 2021/2022**  
**Number of Schools, Teachers, and Pupils in Madrasah Aliyah (MA) Under The Ministry of Religious Affairs by Subdistrict in Karo Regency, 2020/2021 and 2021/2022**

Kecamatan Subdistrict	Sekolah/Schools					
	Negeri/Public		Swasta/Private		Jumlah/Total	
	2020/2021	2021/2022	2020/2021	2021/2022	2020/2021	2021/2022
(1)	(2)	(3)	(4)	(5)	(6)	(7)
010 Mardinding	-	-	-	-	-	-
020 Laubaleng	-	-	1	1	1	1
030 Tigabinanga	-	-	1	1	1	1
040 Juhar	-	-	-	-	-	-
050 Munte	-	-	-	-	-	-
060 Kutabuluh	-	-	-	-	-	-
070 Payung	-	-	-	-	-	-
071 Tiganderket	-	-	-	-	-	-
080 Simpang Empat	-	-	-	-	-	-
081 Naman Teran	-	-	-	-	-	-
082 Merdeka	-	-	-	-	-	-
090 Kabanjahe	1	1	1	1	2	2
100 Berastagi	-	-	-	-	-	-
110 Tigapanah	-	-	-	-	-	-
111 Dolat Rayat	-	-	-	-	-	-
120 Merek	-	-	-	-	-	-
130 Barusjahe	-	-	-	-	-	-
<b>Karo</b>	<b>1</b>	<b>1</b>	<b>3</b>	<b>3</b>	<b>4</b>	<b>4</b>

Lanjutan Tabel/Continued Table 4.1.9

Kecamatan Subdistrict	Guru <sup>1</sup> /Teachers <sup>1</sup>					
	Negeri/Public		Swasta/Private		Jumlah/Total	
	2020/2021	2021/2022	2020/2021	2021/2022	2020/2021	2021/2022
(1)	(8)	(9)	(10)	(11)	(12)	(13)
010 Mardinding	-	-	-	-	-	-
020 Laubaleng	-	-	3	-	3	-
030 Tigabinanga	-	-	13	8	13	8
040 Juhar	-	-	-	-	-	-
050 Munte	-	-	-	-	-	-
060 Kutabuluh	-	-	-	-	-	-
070 Payung	-	-	-	-	-	-
071 Tiganderket	-	-	-	-	-	-
080 Simpang Empat	-	-	-	-	-	-
081 Naman Teran	-	-	-	-	-	-
082 Merdeka	-	-	-	-	-	-
090 Kabanjahe	48	61	3	3	51	64
100 Berastagi	-	-	-	-	-	-
110 Tigapanah	-	-	-	-	-	-
111 Dolat Rayat	-	-	-	-	-	-
120 Merek	-	-	-	-	-	-
130 Barusjahe	-	-	-	-	-	-
<b>Karo</b>	<b>48</b>	<b>61</b>	<b>19</b>	<b>11</b>	<b>67</b>	<b>72</b>

Lanjutan Tabel/*Continued Table* 4.1.9

Kecamatan Subdistrict	Murid/Pupils					
	Negeri/Public		Swasta/Private		Jumlah/Total	
	2020/2021	2021/2022	2020/2021	2021/2022	2020/2021	2021/2022
(1)	(14)	(15)	(16)	(17)	(18)	(19)
010 Mardinding	-	-	-	-	-	-
020 Laubaleng	-	-	9	1	9	1
030 Tigabinanga	-	-	69	66	69	66
040 Juhar	-	-	-	-	-	-
050 Munte	-	-	-	-	-	-
060 Kutabuluh	-	-	-	-	-	-
070 Payung	-	-	-	-	-	-
071 Tiganderket	-	-	-	-	-	-
080 Simpang Empat	-	-	-	-	-	-
081 Naman Teran	-	-	-	-	-	-
082 Merdeka	-	-	-	-	-	-
090 Kabanjahe	713	747	25	53	738	800
100 Berastagi	-	-	-	-	-	-
110 Tigapanah	-	-	-	-	-	-
111 Dolat Rayat	-	-	-	-	-	-
120 Merek	-	-	-	-	-	-
130 Barusjahe	-	-	-	-	-	-
<b>Karo</b>	<b>713</b>	<b>747</b>	<b>103</b>	<b>120</b>	<b>816</b>	<b>867</b>

Catatan/Note: <sup>1</sup> Jumlah guru termasuk kepala sekolah dan guru/*The total of teachers including headmaster and teacher*

Sumber/Source: Kementerian Agama Kabupaten Karo, Data Semester Ganjil/*Ministry of Religious Affairs of Karo Regency, Odd Semester Data*

**Tabel** 4.1.10 **Jumlah Desa<sup>1</sup>/Kelurahan yang Memiliki Fasilitas Sekolah Menurut Kecamatan dan Tingkat Pendidikan di Kabupaten Karo, 2019– 2021**  
**Number of Villages<sup>1</sup>/Kelurahan Having Educational Facilities by Subdistrict and Educational Level in Karo Regency, 2019– 2021**

	Kecamatan Subdistrict	SD Primary School		
		2019	2020	2021
	(1)	(2)	(3)	(4)
010	Mardinding	12	20	20
020	Laubaleng	12	18	18
030	Tigabinanga	15	20	21
040	Juhar	14	15	15
050	Munte	15	21	21
060	Kutabuluh	12	14	14
070	Payung	5	9	10
071	Tiganderket	13	16	16
080	Simpang Empat	9	13	13
081	Naman Teran	7	8	8
082	Merdeka	6	6	7
090	Kabanjahe	13	40	37
100	Berastagi	8	26	26
110	Tigapanah	17	24	24
111	Dolat Rayat	4	6	6
120	Merek	12	14	14
130	Barusjahe	16	21	20
	<b>Karo</b>	<b>190</b>	<b>291</b>	<b>290</b>

Lanjutan Tabel/*Continued Table* 4.1.10

	Kecamatan Subdistrict	SMP Junior High School		
		2019	2020	2021
	(1)	(5)	(6)	(7)
010	Mardinding	3	4	4
020	Laubaleng	3	4	4
030	Tigabinanga	5	4	4
040	Juhar	3	3	3
050	Munte	3	3	3
060	Kutabuluh	3	3	3
070	Payung	2	2	2
071	Tiganderket	2	2	2
080	Simpang Empat	3	2	2
081	Naman Teran	2	2	2
082	Merdeka	0	0	0
090	Kabanjahe	9	15	15
100	Berastagi	5	9	9
110	Tigapanah	3	3	4
111	Dolat Rayat	1	1	1
120	Merek	3	3	3
130	Barusjahe	5	5	4
	<b>Karo</b>	<b>55</b>	<b>65</b>	<b>65</b>

Lanjutan Tabel/*Continued Table* 4.1.10

	Kecamatan Subdistrict	SMA Senior High School		
		2019	2020	2021
	(1)	(8)	(9)	(10)
010	Mardinding	1	1	1
020	Laubaleng	2	1	1
030	Tigabinanga	2	1	1
040	Juhar	1	1	1
050	Munte	1	1	1
060	Kutabuluh	1	1	1
070	Payung	0	0	0
071	Tiganderket	2	2	2
080	Simpang Empat	1	1	1
081	Naman Teran	0	0	0
082	Merdeka	0	0	0
090	Kabanjahe	8	8	8
100	Berastagi	3	4	4
110	Tigapanah	1	1	1
111	Dolat Rayat	0	0	0
120	Merek	1	1	1
130	Barusjahe	1	1	1
	<b>Karo</b>	<b>25</b>	<b>24</b>	<b>24</b>

Lanjutan Tabel/*Continued Table* 4.1.10

	Kecamatan Subdistrict	SMK Vocational School		
		2019	2020	2021
	(1)	(11)	(12)	(13)
010	Mardinding	0	0	0
020	Laubaleng	0	0	0
030	Tigabinanga	1	1	1
040	Juhar	0	0	0
050	Munte	0	0	0
060	Kutabuluh	0	0	0
070	Payung	0	0	0
071	Tiganderket	0	0	0
080	Simpang Empat	0	0	0
081	Naman Teran	0	0	0
082	Merdeka	1	1	1
090	Kabanjahe	3	4	4
100	Berastagi	3	4	4
110	Tigapanah	0	0	0
111	Dolat Rayat	0	0	0
120	Merek	2	2	2
130	Barusjahe	0	0	0
	<b>Karo</b>	<b>10</b>	<b>12</b>	<b>12</b>



Lanjutan Tabel/Continued Table 4.1.10

	Kecamatan Subdistrict	Perguruan Tinggi University		
		2019	2020	2021
	(1)	(14)	(15)	(16)
010	Mardingding	0	0	0
020	Laubaleng	0	0	0
030	Tigabinanga	0	0	0
040	Juhar	0	0	0
050	Munte	0	0	0
060	Kutabuluh	0	0	0
070	Payung	0	0	0
071	Tiganderket	0	0	0
080	Simpang Empat	0	0	0
081	Naman Teran	0	0	0
082	Merdeka	0	0	0
090	Kabanjahe	3	4	4
100	Berastagi	1	1	1
110	Tigapanah	0	0	0
111	Dolat Rayat	0	0	0
120	Merek	0	0	0
130	Barusjahe	0	0	0
	<b>Karo</b>	<b>4</b>	<b>5</b>	<b>5</b>

Catatan/Note: <sup>1</sup> Desa pada tabel ini termasuk Unit Permukiman Transmigrasi (UPT) yang masih dibina oleh kementerian terkait dan nagari di Provinsi Sumatera Barat/Villages in this table include Transmigration Settlement Unit which is still fostered by the relevant ministries and the nagari in the Province of Sumatera Barat

Sumber/Source: BPS, Pendataan Potensi Desa (Podes)/ BPS-Statistics Indonesia, Village Potential Data Collection

**Tabel**  
**Table** 4.1.11

**Angka Partisipasi Murni (APM) dan Angka Partisipasi Kasar (APK) Menurut Jenjang Pendidikan di Kabupaten Karo, 2020 dan 2021**  
**Net Participation Rates and Gross Participation Rates by Educational Level in Karo Regency, 2020 and 2021**

Jenjang Pendidikan <i>Educational Level</i>	Angka Partisipasi Murni (APM) <i>Net Participation Rates</i>		Angka Partisipasi Kasar (APK) <i>Gross Participation Rates</i>	
	2020	2021	2020	2021
(1)	(2)	(3)	(4)	(5)
SD/MI/Sederajat <i>Elementary School</i>	98,74	98,53	105,95	106,17
SMP/MTs/Sederajat <i>Lower Secondary School</i>	84,05	91,22	91,69	94,10
SMA/SMK/MA/Sederajat <i>Upper Secondary School</i>	74,01	81,16	91,28	100,79

Sumber/Source: BPS, Survei Sosial Ekonomi Nasional (Susenas)/BPS-Statistics Indonesia, National Socioeconomic Survey

**Tabel 4.1.12** **Persentase Penduduk Berumur 15 Tahun ke Atas yang Melek Huruf Menurut Kelompok Umur di Kabupaten Karo, 2019 dan 2020**  
**Percentage of Literate People Aged 15 Years and Over by Age Group in Karo Regency, 2019 and 2020**

Kelompok Umur Age Group	2019	2020
(1)	(2)	(3)
15–24	99,43	100,00
25–40	99,92	99,89
41–64	99,76	99,25
65+	97,74	98,96

Sumber/Source: BPS, Survei Sosial Ekonomi Nasional (Susenas)/BPS-Statistics Indonesia, National Socioeconomic Survey

## 4.2 KESEHATAN HEALTH

**Tabel 4.2.1** Jumlah Desa<sup>1</sup>/Kelurahan Yang Memiliki Sarana Kesehatan Menurut Kecamatan di Kabupaten Karo, 2019–2021  
*Number of Villages<sup>1</sup>/Kelurahan Having Health Facilities by Subdistrict in Karo Regency, 2019–2021*

	Kecamatan Subdistrict	Rumah Sakit Hospital		
		2019	2020	2021
	(1)	(2)	(3)	(4)
010	Mardingding	0	0	0
020	Laubaleng	0	0	0
030	Tigabinanga	0	0	0
040	Juhar	0	0	0
050	Munte	0	0	0
060	Kutabuluh	0	0	0
070	Payung	0	0	0
071	Tiganderket	0	0	0
080	Simpang Empat	0	0	0
081	Naman Teran	0	0	0
082	Merdeka	0	0	0
090	Kabanjahe	2	2	2
100	Berastagi	1	2	2
110	Tigapanah	0	0	0
111	Dolat Rayat	0	0	0
120	Merek	0	0	0
130	Barusjahe	0	0	0
	<b>Karo</b>	<b>3</b>	<b>4</b>	<b>4</b>

Lanjutan Tabel/*Continued Table* 4.2.1

Kecamatan <i>Subdistrict</i>		Rumah Sakit Bersalin <i>Maternity Hospital</i>		
		2019	2020	2021
(1)	(5)	(6)	(7)	
010	Mardinding	0	0	0
020	Laubaleng	0	0	0
030	Tigabinanga	0	0	0
040	Juhar	0	0	0
050	Munte	0	0	0
060	Kutabuluh	0	0	0
070	Payung	0	0	0
071	Tiganderket	0	0	0
080	Simpang Empat	0	0	0
081	Naman Teran	0	0	0
082	Merdeka	0	0	0
090	Kabarijahe	1	1	1
100	Berastagi	0	0	0
110	Tigapanah	0	0	0
111	Dolat Rayat	0	0	0
120	Merek	0	0	0
130	Barusjahe	0	0	0
<b>Karo</b>		<b>1</b>	<b>1</b>	<b>1</b>

Lanjutan Tabel/*Continued Table 4.2.1*

Kecamatan <i>Subdistrict</i>		Poliklinik <i>Polyclinic</i>		
		2019	2020	2021
(1)	(8)	(9)	(10)	
010	Mardinding	0	1	1
020	Laubaleng	0	5	5
030	Tigabinanga	2	4	4
040	Juhar	0	0	0
050	Munte	1	1	0
060	Kutabuluh	0	0	0
070	Payung	0	0	0
071	Tiganderket	0	0	0
080	Simpang Empat	1	1	1
081	Naman Teran	2	2	2
082	Merdeka	0	0	0
090	Kabanjahe	9	22	22
100	Berastagi	4	6	5
110	Tigapanah	1	1	3
111	Dolat Rayat	1	1	1
120	Merek	3	4	4
130	Barusjahe	2	3	0
<b>Karo</b>		<b>26</b>	<b>51</b>	<b>48</b>

Lanjutan Tabel/Continued Table 4.2.1

Kecamatan Subdistrict		Puskesmas Public Health Center		
		2019	2020	2021
(1)		(11)	(12)	(13)
010	Mardinding	1	1	1
020	Laubaleng	1	2	1
030	Tigabinanga	1	1	1
040	Juhar	1	1	1
050	Munte	1	1	1
060	Kutabuluh	1	1	1
070	Payung	1	1	1
071	Tiganderket	1	1	1
080	Simpang Empat	1	1	1
081	Naman Teran	1	1	1
082	Merdeka	1	1	1
090	Kabanjahe	1	1	1
100	Berastagi	2	2	2
110	Tigapanah	2	3	2
111	Dolat Rayat	1	1	1
120	Merek	1	1	1
130	Barusjahe	1	1	1
<b>Karo</b>		<b>19</b>	<b>21</b>	<b>19</b>

Lanjutan Tabel/*Continued Table 4.2.1*

Kecamatan <i>Subdistrict</i>		Puskesmas Pembantu <i>Subsidiary of Public Health Center</i>		
		2019	2020	2021
(1)		(14)	(15)	(16)
010	Mardinding	5	12	11
020	Laubaleng	13	14	14
030	Tigabinanga	9	19	19
040	Juhar	16	16	16
050	Munte	20	22	21
060	Kutabuluh	9	4	7
070	Payung	5	5	5
071	Tiganderket	15	15	15
080	Simpang Empat	12	12	9
081	Naman Teran	9	9	9
082	Merdeka	7	7	5
090	Kabanjahe	11	27	22
100	Berastagi	8	3	3
110	Tigapanah	15	14	22
111	Dolat Rayat	4	4	4
120	Merek	11	12	14
130	Barusjahe	13	16	8
<b>Karo</b>		<b>182</b>	<b>211</b>	<b>204</b>



Lanjutan Tabel/Continued Table 4.2.1

	Kecamatan Subdistrict	Apotek Pharmacy		
		2019	2020	2021
	(1)	(17)	(18)	(19)
010	Mardinding	0	1	1
020	Laubaleng	0	1	1
030	Tigabinanga	1	2	3
040	Juhar	0	0	0
050	Munte	0	0	0
060	Kutabuluh	0	0	0
070	Payung	0	0	0
071	Tiganderket	0	0	0
080	Simpang Empat	0	0	0
081	Naman Teran	0	0	0
082	Merdeka	0	0	0
090	Kabanjaha	7	13	14
100	Berastagi	5	12	9
110	Tigapanah	1	3	1
111	Dolat Rayat	0	0	0
120	Merek	1	1	2
130	Barusjahe	1	1	1
	<b>Karo</b>	<b>16</b>	<b>34</b>	<b>32</b>

Catatan/Note: <sup>1</sup> Desa pada tabel ini termasuk Unit Permukiman Transmigrasi (UPT) yang masih dibina oleh kementerian terkait dan nagari di Provinsi Sumatera Barat/Villages in this table include Transmigration Settlement Unit which is still fostered by the relevant ministries and the nagari in the Province of Sumatera Barat

Sumber/Source: BPS, Pendataan Potensi Desa (Podes)/BPS-Statistics Indonesia, Village Potential Data Collecting

**Tabel**  
**Table** 4.2.2

**Jumlah Tenaga Kesehatan Menurut Kecamatan di  
Kabupaten Karo, 2021**  
*Number of Medical Personnel by Subdistrict in Karo  
Regency, 2021*

	<b>Kecamatan Subdistrict</b>	<b>Dokter<sup>1</sup> Doctor<sup>1</sup></b>	<b>Perawat Nurse</b>	<b>Bidan Midwife</b>
	(1)	(2)	(3)	(4)
010	Mardinding	4	9	28
020	Laubaleng	5	9	35
030	Tigabinanga	5	12	32
040	Juhar	3	7	29
050	Munte	3	7	40
060	Kutabuluh	4	8	21
070	Payung	3	3	15
071	Tiganderket	3	6	21
080	Simpang Empat	4	16	28
081	Naman Teran	2	7	18
082	Merdeka	2	5	16
090	Kabanjahe	27	157	87
100	Berastagi	26	126	124
110	Tigapanah	7	24	53
111	Dolat Rayat	3	7	19
120	Merek	3	11	34
130	Barusjahe	4	6	31
	<b>Karo</b>	<b>108</b>	<b>420</b>	<b>631</b>

Catatan/Note: <sup>1</sup>Dokter dalam tabel ini termasuk dokter spesialis (selain spealis gigi) dan dokter umum/Doctor in this table include medical specialist (exclude dentist specialist) and general practitioner

Sumber/Source: Dinas Kesehatan Kabupaten Karo/Health Service of Karo Regency

**Tabel 4.2.3** Pelayanan Kesehatan Ibu Hamil, Anak dan Bayi Menurut Kecamatan di Kabupaten Karo, 2021  
**Number of service of Pregnancy, Give birth and infant Health by Sub District in Karo Regency, 2021**

	Kecamatan Subdistrict	Ibu Hamil/Pregnancy		Persalinan/ Give Birth	Bayi (0-1 th)/ Infant	Anak(1-5 th)/ Children
		K1	K4			
	(1)	(2)	(3)	(4)	(5)	(6)
010	Mardinding	297	250	226	325	511
020	Laubaleng	303	255	258	392	519
030	Tigabinanga	474	465	433	429	1 358
040	Juhar	270	283	262	377	453
050	Munte	383	336	324	256	1 406
060	Kutabuluh	193	187	177	148	648
070	Payung	102	94	93	70	562
071	Tiganderket	194	126	168	153	152
080	Simpang Empat	303	260	285	329	624
081	Naman Teran	194	221	187	273	354
082	Merdeka	216	239	211	217	266
090	Kabanjahe	1 237	1 183	1 161	1127	2 988
100	Berastagi	1 173	1023	923	1 065	3 479
110	Tigapanah	659	615	630	621	2 460
111	Dolat Rayat	144	147	128	148	150
120	Merek	435	374	385	368	887
130	Barusjahe	297	264	262	504	582
	<b>Karo</b>	<b>6 874</b>	<b>6 322</b>	<b>6 113</b>	<b>6 802</b>	<b>17 399</b>

Sumber/Source: Dinas Kesehatan Kabupaten Karo/Health Service of Karo Regency

**Tabel**  
**Table 4.2.4****Jumlah Kelahiran Menurut Penolong Kelahiran di  
Kabupaten Karo, 2021**  
*Number of Birth by Birth Attendant in Karo Regency,  
2021*

	<b>Kecamatan Subdistrict</b>	<b>Tenaga Kesehatan 1)</b>	<b>Non Tenaga Kesehatan 2)</b>	<b>Jumlah/Total</b>
	(1)	(2)	(3)	(4)
010	Mardinding	226	0	226
020	Laubaleng	258	0	258
030	Tigabinanga	433	0	433
040	Juhar	262	0	262
050	Munte	324	0	324
060	Kutabuluh	177	0	177
070	Payung	93	0	93
071	Tiganderket	168	0	168
080	Simpang Empat	285	0	285
081	Naman Teran	187	0	187
082	Merdeka	211	0	211
090	Kabanjahe	1161	0	1161
100	Berastagi	928	2	930
110	Tigapanah	630	0	630
111	Dolat Rayat	128	0	128
120	Merek	385	0	385
130	Barusjahe	262	0	262
	<b>Karo</b>	<b>6118</b>	<b>2</b>	<b>6120</b>

Sumber/Source: Dinas Kesehatan Kabupaten Karo/Health Service of Karo Regency

**Tabel 4.2.5** Jumlah Balita yang Pernah Mendapat Imunisasi Menurut Jenis Imunisasi di Kabupaten Karo, 2021  
**Number of Children Under Five Year Having Received Immunization by Kind of Immunization in Karo Regency, 2021**

	Kecamatan Subdistrict	BCG	DPT		
			1	2	3
	(1)	(2)	(3)	(4)	(5)
010	Mardinding	383	339	336	313
020	Laubaleng	875	843	856	857
030	Tigabinanga	390	390	348	339
040	Juhar	438	469	471	471
050	Munte	251	316	323	311
060	Kutabuluh	199	196	182	197
070	Payung	57	96	73	94
071	Tiganderket	131	130	128	115
080	Simpang Empat	278	268	272	267
081	Naman Teran	123	190	164	163
082	Merdeka	182	376	388	346
090	Kabanjahe	1 329	1 302	1 294	1 328
100	Berastagi	1 190	1 125	1 101	1 089
110	Tigapanah	733	753	657	783
111	Dolat Rayat	206	162	174	192
120	Merek	377	373	342	362
130	Barusjahe	236	345	348	379
	<b>Karo</b>	<b>7 378</b>	<b>7 673</b>	<b>7 457</b>	<b>7 606</b>

Lanjutan Tabel/*Continued Table* 4.2.5

	Kecamatan Subdistrict	DPT				Hepatitis B	Campak
		1	2	3	4		
	(1)	(6)	(7)	(8)	(9)	(10)	(11)
010	Mardinding	386	404	357	333	438	88
020	Laubaleng	855	864	890	909	1020	608
030	Tigabinanga	388	558	370	369	404	93
040	Juhar	456	466	480	500	474	339
050	Munte	271	337	372	366	279	86
060	Kutabuluh	197	196	188	194	183	41
070	Payung	76	81	71	83	92	31
071	Tiganderket	123	124	138	124	153	40
080	Simpang Empat	302	327	322	317	334	90
081	Naman Teran	136	177	198	172	76	52
082	Merdeka	350	338	411	371	122	57
090	Kabanjahe	1 663	1 387	1 400	1 372	1 503	375
100	Berastagi	1 197	1 264	1 274	1 150	973	249
110	Tigapanah	801	799	826	855	838	368
111	Dolat Rayat	206	201	191	199	258	43
120	Merek	377	355	413	376	402	109
130	Barusjahe	236	354	397	402	316	102
	<b>Karo</b>	<b>8 020</b>	<b>8 232</b>	<b>8 298</b>	<b>8 092</b>	<b>7 865</b>	<b>2 771</b>

Sumber/*Source*: Dinas Kesehatan Kabupaten Karo/*Health Service of Karo Regency*

**Tabel 4.2.6** Jumlah Bayi Lahir, Bayi Berat Badan Lahir Rendah (BBLR), BBLR Dirujuk, dan Bergizi Buruk Menurut Kecamatan di Kabupaten Karo, 2021  
*Number of Infant Birth, Low Birth Weight Infant Referred and Poor Nutrition by Sub District in Karo Regency, 2021*

	Kecamatan Subdistrict	Bayi Lahir	BBLR		Gizi Buruk
			Jumlah	Dirujuk	
	(1)	(2)	(3)	(4)	(5)
010	Mardinding	226	0	0	0
020	Laubaleng	254	0	0	0
030	Tigabinanga	432	3	1	0
040	Juhar	261	0	0	2
050	Munte	324	0	0	0
060	Kutabuluh	176	1	1	0
070	Payung	92	1	1	0
071	Tiganderket	172	9	3	0
080	Simpang Empat	284	0	0	0
081	Naman Teran	187	2	0	0
082	Merdeka	212	0	0	0
090	Kabanjahe	1161	0	0	0
100	Berastagi	922	0	0	2
110	Tigapanah	628	9	5	4
111	Dolat Rayat	128	1	1	0
120	Merek	387	0	0	1
130	Barusjahe	255	5	2	0
	<b>Karo</b>	<b>6101</b>	<b>31</b>	<b>14</b>	<b>9</b>

Sumber/Source: Dinas Kesehatan Kabupaten Karo/Health Service of Karo Regency

**Tabel**  
**Table 4.2.7****Jumlah Pasangan Usia Subur dan Akseptor KB Menurut Alat Kontrasepsi per Kecamatan di Kabupaten Karo, 2021**  
**Number of Fertile Couple and Active Acceptor by Type of Contraceptive used and Sub District in Karo Regency, 2021**

	Kecamatan Subdistrict	PUS/Fertile Couple	Alat Kontrasepsi/Type of Contraceptive Used		
			IUD/IUD	Pil/Pill	Kondom/Condom
	(1)	(2)	(3)	(4)	(5)
010	Mardingding	3,168	74	478	85
020	Laubaleng	3,769	101	405	129
030	Tigabinanga	3,556	431	414	240
040	Juhar	2,342	341	222	80
050	Munte	2,508	51	440	31
060	Kutabuluh	1,739	179	105	43
070	Payung	1,629	110	247	10
071	Tiganderket	3,354	276	457	172
080	Simpang Empat	3,955	60	338	124
081	Naman Teran	2,141	53	381	46
082	Merdeka	2,175	95	294	50
090	Kabanjahe	13,312	438	1,963	584
100	Berastagi	11,154	501	1,270	545
110	Tigapanah	5,004	159	477	258
111	Dolat Rayat	1,766	98	152	82
120	Merek	2,675	175	473	105
130	Barusjahe	4,125	131	277	202
	<b>Karo</b>	<b>68,372</b>	<b>3,273</b>	<b>8,393</b>	<b>2,786</b>



Lanjutan Tabel/Continued Table 4.2.7

	Kecamatan Subdistrict	Alat Kontrasepsi/Type of Contraceptive Used			Jumlah/Total
		Suntikan/ Injection	Implant/ Implant	MOP/MOW/ Medical Operation	
	(1)	(6)	(7)	(8)	(9)
010	Mardingding	587	510	203	1,937
020	Laubaleng	731	597	396	2,359
030	Tigabinanga	567	507	430	2,589
040	Juhar	496	448	120	1,707
050	Munte	678	380	210	1,790
060	Kutabuluh	313	331	235	1,206
070	Payung	395	285	108	1,155
071	Tiganderket	582	589	206	2,282
080	Simpang Empat	1,125	612	301	2,560
081	Naman Teran	379	380	215	1,454
082	Merdeka	477	345	270	1,531
090	Kabanjahe	3,479	1,266	1,126	8,856
100	Berastagi	3,901	1,070	500	7,787
110	Tigapanah	649	1,304	565	3,412
111	Dolat Rayat	395	238	198	1,163
120	Merek	516	500	210	1,979
130	Barusjahe	450	1,321	697	3,078
	<b>Karo</b>	<b>15,720</b>	<b>10,683</b>	<b>5,990</b>	<b>46,845</b>

Sumber/Source: Dinas Pengendalian Penduduk dan Keluarga Berencana Kabupaten Karo/ Population Control and Family Planning Services of Karo Regency

**Tabel**  
**Table 4.2.8****Jumlah Klinik Keluarga Berencana (KKB) dan Pos  
Pelayanan Keluarga Berencana Desa (PPKBD) Menurut  
Kecamatan di Kabupaten Karo, 2021**  
*Number of Family Planning Clinics by Status and Sub  
District in Karo Regency, 2021*

	Kecamatan Subdistrict	KKB			Jumlah/ Total	PPKBD
		Depkes/ Public	ABRI/ Military	Swasta/ Private		
	(1)	(2)	(3)	(4)	(5)	(6)
010	Mardinding	1	0	2	3	12
020	Laubaleng	1	0	1	2	15
030	Tigabinanga	1	0	0	1	20
040	Juhar	1	0	0	1	25
050	Munte	1	0	1	2	22
060	Kutabuluh	1	0	0	1	16
070	Payung	1	0	0	1	8
071	Tiganderket	1	0	0	1	17
080	Simpang Empat	1	0	1	2	17
081	Naman Teran	1	0	0	1	14
082	Merdeka	1	0	1	2	9
090	Kabanjahe	3	1	7	11	13
100	Berastagi	2	0	8	10	10
110	Tigapanah	2	0	1	3	26
111	Dolat Rayat	1	0	1	2	7
120	Merek	1	0	0	1	19
130	Barusjahe	1	0	1	2	19
	<b>Karo</b>	<b>21</b>	<b>1</b>	<b>24</b>	<b>46</b>	<b>269</b>

Sumber/Source: Dinas Pengendalian Penduduk dan Keluarga Berencana Kabupaten Karo/ *Population Control and Family Planning Services of Karo Regency*

### 4.3 AGAMA DAN SOSIAL LAINNYA RELIGION AND OTHER SOCIAL AFFAIRS

**Tabel 4.3.1** Jumlah Penduduk Menurut Kecamatan dan Agama yang Dianut di Kabupaten Karo, 2020  
*Population by Subdistrict and Religion in Karo Regency, 2020*

	Kecamatan Subdistrict	Islam	Protestan Protestant	Katolik Catholic	Hindu	Budha Buddha	Lainnya Others
	(1)	(2)	(3)	(4)	(5)	(6)	(7)
010	Mardinding	4 657	11 924	3 313	12	0	83
020	Laubaleng	5 522	12 502	2 597	1	1	106
030	Tigabinanga	7 230	11 468	3 612	3	0	139
040	Juhar	2 061	8 566	4 798	33	1	97
050	Munte	5 144	14 240	3 678	1	5	201
060	Kutabuluh	2 738	8 386	1 451	35	1	63
070	Payung	3 556	6 492	2 652	3	0	60
071	Tiganderket	5 876	8 199	1 080	9	0	28
080	Simpang Empat	5 525	15 472	1 733	0	1	51
081	Naman Teran	6 398	7 046	1 029	0	0	37
082	Merdeka	5 405	8 149	1 744	0	0	37
090	Kabanjahe	21 181	40 317	8 388	29	838	133
100	Berastagi	20 068	21 337	4 448	10	751	177
110	Tigapanah	3 876	23 677	7 195	0	17	50
111	Dolat Rayat	2 089	6 273	1 285	0	17	6
120	Merek	1 260	16 465	4 427	1	8	53
130	Barusjahe	2 274	15 103	7 621	1	0	88
	<b>Karo</b>	<b>104 860</b>	<b>235 616</b>	<b>61 051</b>	<b>138</b>	<b>1 640</b>	<b>1 409</b>

Sumber/Source: Kantor Kementerian Agama Kabupaten Karo / *Religion Service of Karo Regency*

**Tabel**  
**Table 4.3.2****Jumlah Tempat Peribadatan Menurut Kecamatan di Kabupaten Karo, 2020**  
**Number of Places of Worship by Subdistrict in Karo Regency, 2020**

	Kecamatan Subdistrict	Masjid Mosque	Gereja Protestan Protestant Church	Gereja Katholik Catholic Church	Pura Temple	Vihara	Klenteng
	(1)	(2)	(3)	(4)	(5)	(6)	(7)
010	Mardinding	14	65	14	1	0	0
020	Laubaleng	19	58	11	1	0	0
030	Tigabinanga	20	49	13	0	0	0
040	Juhar	12	44	7	1	0	0
050	Munte	17	63	16	1	0	0
060	Kutabuluh	11	45	12	1	0	0
070	Payung	7	23	4	0	0	0
071	Tiganderket	16	39	6	1	0	0
080	Simpang Empat	14	39	6	0	0	0
081	Naman Teran	12	27	4	0	0	0
082	Merdeka	12	20	4	0	0	0
090	Kabanjahe	26	77	8	0	1	0
100	Berastagi	21	39	4	0	2	1
110	Tigapanah	10	60	11	0	0	0
111	Dolat Rayat	3	19	2	0	1	0
120	Merek	3	42	10	0	0	0
130	Barusjahe	12	57	17	0	0	0
	<b>Karo</b>	<b>229</b>	<b>766</b>	<b>149</b>	<b>6</b>	<b>4</b>	<b>1</b>

Sumber/Source: Kantor Kementerian Agama Kabupaten Karo / Religion Service of Karo Regency

**Tabel** 4.3.3 **Jumlah Desa<sup>1</sup>/Kelurahan yang Mengalami Bencana Alam<sup>2</sup> Menurut Kecamatan di Kabupaten Karo, 2019–2021**  
**Number of Villages<sup>1</sup>/Kelurahan that Had Natural Disaster<sup>2</sup> by Subdistrict in Karo Regency, 2019–2021**

	Kecamatan Subdistrict	Banjir/Flood		
		2019	2020	2021
		(2)	(3)	(4)
010	Mardinding	5	0	7
020	Laubaleng	1	1	3
030	Tigabinanga	0	0	0
040	Juhar	0	0	0
050	Munte	0	0	0
060	Kutabuluh	0	0	0
070	Payung	0	0	0
071	Tiganderket	0	0	0
080	Simpang Empat	0	0	0
081	Naman Teran	0	0	0
082	Merdeka	0	0	0
090	Kabanjahe	0	0	0
100	Berastagi	2	0	1
110	Tigapanah	0	0	0
111	Dolat Rayat	0	0	0
120	Merek	0	0	0
130	Barusjahe	0	0	0
	<b>Karo</b>	<b>8</b>	<b>1</b>	<b>11</b>

Lanjutan Tabel/*Continued Table* 4.3.3

	Kecamatan Subdistrict	Gempa Bumi/ <i>Earthquake</i>		
		2019	2020	2021
		(1)	(5)	(6)
010	Mardingding	0	0	0
020	Laubaleng	0	0	0
030	Tigabinanga	0	0	3
040	Juhar	0	0	10
050	Munte	0	0	5
060	Kutabuluh	0	0	0
070	Payung	0	0	0
071	Tiganderket	0	0	0
080	Simpang Empat	0	0	6
081	Naman Teran	0	0	4
082	Merdeka	0	0	0
090	Kabanjahe	0	0	0
100	Berastagi	0	0	0
110	Tigapanah	0	0	3
111	Dolat Rayat	0	0	0
120	Merek	0	0	0
130	Barusjahe	0	0	0
	<b>Karo</b>	<b>0</b>	<b>0</b>	<b>31</b>

Lanjutan Tabel/Continued Table 4.3.3

Kecamatan Subdistrict		Tanah Longsor/Landslide		
		2019	2020	2021
(1)	(8)	(9)	(10)	
010	Mardinding	5	0	1
020	Laubaleng	1	1	0
030	Tigabinanga	0	0	2
040	Juhar	0	0	1
050	Munte	0	0	2
060	Kutabuluh	0	0	4
070	Payung	0	0	0
071	Tiganderket	0	0	0
080	Simpang Empat	0	0	0
081	Naman Teran	0	0	0
082	Merdeka	0	0	1
090	Kabanjahe	0	0	2
100	Berastagi	2	0	3
110	Tigapanah	0	0	0
111	Dolat Rayat	0	0	0
120	Merek	0	0	0
130	Barusjahe	0	0	1
<b>Karo</b>		<b>8</b>	<b>1</b>	<b>17</b>

Catatan/Note: <sup>1</sup> Desa pada tabel ini termasuk Unit Permukiman Transmigrasi (UPT) yang masih dibina oleh kementerian terkait dan nagari di Provinsi Sumatera Barat/Villages in this table are included in Transmigration Settlement Unit which is still fostered by the relevant ministries and the nagari in the Province of Sumatera Barat

Sumber/Source: <sup>2</sup> Kejadian dalam setahun sebelum tahun pencacahan/Occured during the last one year before the enumeration years  
BPS, Pendataan Potensi Desa (Podes)/BPS-Statistics Indonesia, Village Potential Data Collecting

**Tabel**  
**Table** 4.3.4

**Jumlah Perkara Yang Diterima Oleh Pengadilan Agama  
Kabanjahe di Kabupaten Karo, 2021**  
*Reported Case by The Religius Court of Kabanjahe in Karo  
Regency, 2021*

Bulan/ Month	Nikah/Isbat/ Marriage	Cerai Talak/ Separate	Cerai Gugat/ Separate Claim	Ahli Waris/ Legacy
(1)	(2)	(3)	(4)	(5)
Sisa Tahun 2019	0	0	0	0
Januari/January	0	3	15	0
Februari/February	3	8	19	0
Maret/March	0	7	17	0
April/April	0	2	7	0
Mei/May	0	1	3	0
Juni/June	0	9	18	0
Juli/July	1	6	12	0
Agustus/August	0	2	13	0
September/September	1	3	10	0
Oktober/October	3	6	13	1
November/November	0	3	8	0
Desember/December	1	0	2	0
<b>Jumlah/Total</b>	<b>9</b>	<b>50</b>	<b>137</b>	<b>1</b>



Lanjutan Tabel/*Continued Table 4.3.4*

Bulan/ Month	Taklik/Talak/ <i>Separate with Condition</i>	Lain-lain/ <i>Other</i>	Jumlah/ <i>Total</i>
(1)	(6)	(7)	(8)
Sisa Tahun 2019	0	0	0
Januari/ <i>January</i>	0	4	22
Februari/ <i>February</i>	0	7	37
Maret/ <i>March</i>	0	1	25
April/ <i>April</i>	0	4	13
Mei/ <i>May</i>	0	3	7
Juni/ <i>June</i>	0	8	35
Juli/ <i>July</i>	0	6	25
Agustus/ <i>August</i>	0	0	15
September/ <i>September</i>	0	5	19
Oktober/ <i>October</i>	0	5	28
November/ <i>November</i>	0	1	12
Desember/ <i>December</i>	0	0	3
<b>Jumlah/<i>Total</i></b>	<b>0</b>	<b>44</b>	<b>241</b>

Sumber/*Source*: Pengadilan Agama Kabanjahe/*Religious Court of Kabanjahe*

**Tabel**  
**Table 4.3.5****Jumlah Perkara Yang Diputus Oleh Pengadilan Agama  
Kabanjahe di Kabupaten Karo, 2021**  
*Case and Solved by The Religious Court of Kabanjahe in Karo  
Regency, 2021*

Bulan/ Month	Dicabut/ Extracted	Jenis Perkara/Case Solved		
		Cerai Talak/ Separate	Cerai Gugat/ Separate Claim	Itsbat Nikah/ Marriage
(1)	(2)	(3)	(4)	(5)
Januari/January	1	0	4	0
Februari/February	0	4	12	1
Maret/March	0	7	17	2
April/April	0	5	15	0
Mei/May	0	3	2	0
Juni/June	3	4	15	0
Juli/July	1	5	12	1
Agustus/August	0	4	14	0
September/September	1	2	9	1
Oktober/October	2	5	17	2
November/November	0	6	8	1
Desember/December	1	1	7	1
<b>Jumlah/Total</b>	<b>9</b>	<b>46</b>	<b>132</b>	<b>9</b>

Lanjutan Tabel/Continued Table 4.3.5

Bulan/ Month	Jenis Perkara/Case Solved			Tolak, Coret/ Batal, Gugur/ Invalid Cancel
	Ahli Waris/ Legacy	Taklik/Talak/ Separate with Condition	Lain-lain/ Other	
(1)	(6)	(7)	(8)	(9)
Januari/January	0	0	4	0
Februari/February	0	0	5	1
Maret/March	0	0	2	1
April/April	0	0	4	0
Mei/May	0	0	3	0
Juni/June	0	0	6	1
Juli/July	0	0	3	0
Agustus/August	0	0	3	0
September/September	0	0	5	0
Oktober/October	0	0	3	1
November/November	0	0	2	0
Desember/December	0	0	0	0
<b>Jumlah/Total</b>	<b>0</b>	<b>0</b>	<b>40</b>	<b>4</b>

Sumber/Source: Pengadilan Agama Kabanjahe/Religious Court of Kabanjahe

#### 4.4 KEMISKINAN POVERTY

**Tabel 4.4.1** **Garis Kemiskinan, Jumlah, dan Persentase Penduduk Miskin di Kabupaten Karo, 2014–2021**  
*Poverty Line, Number, and Percentage of Poor People in Karo Regency, 2014–2021*

Tahun Year	Garis Kemiskinan (rupiah/kapita/bulan) Poverty Line (rupiah/capita/month)	Jumlah Penduduk Miskin (ribu) Number of Poor People (thousand)	Persentase Penduduk Miskin Percentage of Poor People
(1)	(2)	(3)	(4)
2014	343 225	35,36	9,2
2015	357 954	37,52	9,68
2016	400 261	38,74	9,81
2017	423 663	40,02	9,97
2018	437 702	35,36	8,67
2019	460 870	34,08	8,23
2020	500 921	36,57	8,7
2021	531 519	38,01	8,79

Sumber/Source: BPS, Survei Sosial Ekonomi Nasional Maret/BPS-Statistics Indonesia, March National Socioeconomic Survey

**Tabel** 4.4.2 **Indeks Kedalaman Kemiskinan dan Indeks Keparahan Kemiskinan di Kabupaten Karo, 2014–2021**  
**Poverty Gap Index and Poverty Severity Index in Karo Regency, 2014–2021**

Tahun Year	Indeks Kedalaman Kemiskinan Poverty Gap Index	Indeks Keparahan Kemiskinan Poverty Severity Index
(1)	(2)	(3)
2014	1,02	0,18
2015	1,38	0,34
2016	1,48	0,33
2017	1,87	0,54
2018	0,95	0,22
2019	0,88	0,14
2020	1,39	0,38
2021	1,23	0,29

Sumber/Source: BPS, Survei Sosial Ekonomi Nasional Maret/BPS-Statistics Indonesia, March National Socioeconomic Survey

#### 4.5 KRIMINALITAS DAN KEAMANAN CRIMINALITY AND SAFETY

**Tabel 4.5.1** Jumlah Perkara Pidana yang Diterima dan Diputuskan Oleh Pengadilan Negeri Kabanjahe di Kabupaten Karo, 2021  
*Number of Criminal Cases Received and Decided by the District Court of Kabanjahe in Karo Regency, 2021*

Bulan Month	Pidana Biasa			
	Sisa Bulan Lalu	Diterima Bulan Laporan	Diputuskan Bulan Laporan	Sisa sisa Bulan Laporan
(1)	(2)	(3)	(4)	(5)
Januari/January	110	15	29	96
Februari/February	96	36	48	84
Maret/March	84	36	53	67
April/April	67	39	15	91
Mei/May	91	35	28	98
Juni/June	98	55	36	117
Juli/July	117	32	32	117
Agustus/August	117	35	24	128
September/September	128	32	41	119
Oktober/October	119	31	40	110
November/November	110	39	33	116
Desember/December	116	39	63	92
<b>Jumlah</b>		<b>424</b>	<b>442</b>	

Lanjutan Tabel/*Continued Table 4.5.1*

Bulan Month	Pidana Anak			
	Sisa Bulan Lalu	Diterima Bulan Laporan	Diputuskan Bulan Laporan	Sisa sisa Bulan Laporan
(1)	(6)	(7)	(8)	(9)
Januari/January	0	2	0	2
Februari/February	2	0	2	0
Maret/March	0	1	1	0
April/April	0	2	0	2
Mei/May	2	0	2	0
Juni/June	0	1	1	0
Juli/July	0	2	1	1
Agustus/August	1	1	2	0
September/September	0	0	0	0
Oktober/October	0	2	0	2
November/November	2	1	3	0
Desember/December	0	0	0	0
<b>Jumlah</b>		<b>12</b>	<b>12</b>	

Lanjutan Tabel/*Continued Table* 4.5.1

Bulan Month	Pidana Singkat			
	Sisa Bulan Lalu	Diterima Bulan Laporan	Diputuskan Bulan Laporan	Sisa sisa Bulan Laporan
(1)	(10)	(11)	(12)	(13)
Januari/January	0	0	0	0
Februari/February	0	0	0	0
Maret/March	0	0	0	0
April/April	0	0	0	0
Mei/May	0	0	0	0
Juni/June	0	0	0	0
Juli/July	0	0	0	0
Agustus/August	0	0	0	0
September/September	0	0	0	0
Oktober/October	0	0	0	0
November/November	0	0	0	0
Desember/December	0	0	0	0
<b>Jumlah</b>		<b>0</b>	<b>0</b>	



Lanjutan Tabel/*Continued Table 4.5.1*

Bulan Month	Pidana Cepat			
	Sisa Bulan Lalu	Diterima Bulan Laporan	Diputuskan Bulan Laporan	Sisa sisa Bulan Laporan
(1)	(14)	(15)	(16)	(17)
Januari/January	0	1	1	0
Februari/February	0	0	0	0
Maret/March	0	0	0	0
April/April	0	1	1	0
Mei/May	0	0	0	0
Juni/June	0	2	2	0
Juli/July	0	0	0	0
Agustus/August	0	1	1	0
September/September	0	0	0	0
Oktober/October	0	0	0	0
November/November	0	1	1	0
Desember/December	0	0	0	0
<b>Jumlah</b>		<b>5</b>	<b>5</b>	

Lanjutan Tabel/*Continued Table* 4.5.1

Bulan Month	Pidana Praperadilan			
	Sisa Bulan Lalu	Diterima Bulan Laporan	Diputuskan Bulan Laporan	Sisa sisa Bulan Laporan
(1)	(18)	(19)	(20)	(21)
Januari/January	0	0	0	0
Februari/February	0	1	0	1
Maret/March	1	0	1	0
April/April	0	0	0	0
Mei/May	0	0	0	0
Juni/June	0	0	0	0
Juli/July	0	1	0	1
Agustus/August	1	2	0	3
September/September	3	0	2	1
Oktober/October	1	0	1	0
November/November	0	0	0	0
Desember/December	0	0	0	0
<b>Jumlah</b>		<b>4</b>	<b>4</b>	

Lanjutan Tabel/*Continued Table* 4.5.1

Bulan Month	Pidana Lalu Lintas/Tilang			
	Sisa Bulan Lalu	Diterima Bulan Laporan	Diputuskan Bulan Laporan	Sisa sisa Bulan Laporan
(1)	(22)	(23)	(24)	(25)
Januari/January	0	0	0	0
Februari/February	0	0	0	0
Maret/March	0	0	0	0
April/April	0	0	0	0
Mei/May	0	0	0	0
Juni/June	0	0	0	0
Juli/July	0	31	31	0
Agustus/August	0	9	9	0
September/September	0	41	29	12
Oktober/October	12	29	41	0
November/November	0	8	8	0
Desember/December	0	4	4	0
<b>Jumlah</b>		<b>122</b>	<b>122</b>	

Sumber/*Source*: Pengadilan Negeri Kabanjahe/*District Court of Kabanjahe*

**Tabel**  
**Table** 4.5.2

**Jumlah Perkara Perdata yang Diterima dan Diputuskan  
Oleh Pengadilan Negeri Kabanjahe di Kabupaten Karo,  
2021**  
*Number of Civil Cases Received and Decided by the District  
Court of Kabanjahe in Karo Regency, 2021*

Bulan Month	Gugatan			
	Sisa Bulan Lalu	Diterima Bulan Laporan	Diputuskan Bulan Laporan	Sisa sisa Bulan Laporan
(1)	(2)	(3)	(4)	(5)
Januari/January	39	9	4	44
Februari/February	44	9	8	45
Maret/March	45	18	12	51
April/April	51	5	9	47
Mei/May	47	9	8	48
Juni/June	48	6	14	40
Juli/July	40	10	17	33
Agustus/August	33	8	3	38
September/September	38	10	8	40
Oktober/October	40	10	5	45
November/November	45	5	9	41
Desember/December	41	8	14	35
<b>Jumlah</b>		<b>107</b>	<b>111</b>	

Lanjutan Tabel/*Continued Table 4.5.2*

Bulan <i>Month</i>	Permohonan			
	Sisa Bulan Lalu	Diterima Bulan Laporan	Diputuskan Bulan Laporan	Sisa sisa Bulan Laporan
(1)	(6)	(7)	(8)	(9)
Januari/ <i>January</i>	0	0	0	0
Februari/ <i>February</i>	0	0	0	0
Maret/ <i>March</i>	0	1	1	0
April/ <i>April</i>	0	0	0	0
Mei/ <i>May</i>	0	2	2	0
Juni/ <i>June</i>	0	1	1	0
Juli/ <i>July</i>	0	4	2	0
Agustus/ <i>August</i>	2	0	2	0
September/ <i>September</i>	0	6	4	2
Oktober/ <i>October</i>	2	1	3	0
November/ <i>November</i>	0	2	1	1
Desember/ <i>December</i>	1	1	1	1
<b>Jumlah</b>		<b>18</b>	<b>17</b>	

Lanjutan Tabel/*Continued Table* 4.5.2

Bulan Month	Gugatan Sederhana			
	Sisa Bulan Lalu	Diterima Bulan Laporan	Diputuskan Bulan Laporan	Sisa sisa Bulan Laporan
(1)	(10)	(11)	(12)	(13)
Januari/January	0	0	0	0
Februari/February	0	0	0	0
Maret/March	0	0	0	0
April/April	0	0	0	0
Mei/May	0	0	0	0
Juni/June	0	0	0	0
Juli/July	0	0	0	0
Agustus/August	0	1	0	1
September/September	1	0	1	0
Oktober/October	0	0	0	0
November/November	0	0	0	0
Desember/December	0	0	0	0
<b>Jumlah</b>		<b>1</b>	<b>1</b>	

Sumber/Source: Pengadilan Negeri Kabanjahe/District Court of Kabanjahe

**Tabel 4.5.3** Jumlah Anggota Pertahanan Sipil Menurut Kecamatan di Kabupaten Karo, 2021  
**Number of Civilian Defense Units by Subdistrict in Karo Regency, 2021**

	Kecamatan Subdistrict	Wanra/People's Militia	Kamra	Linmas	Jumlah/Total
	(1)	(2)	(3)	(4)	(5)
010	Mardinding	-	-	-	-
020	Laubaleng	-	-	-	-
030	Tigabinanga	-	-	-	-
040	Juhar	-	-	-	-
050	Munte	-	-	-	-
060	Kutabuluh	-	-	-	-
070	Payung	-	-	-	-
071	Tiganderket	-	-	-	-
080	Simpang Empat	-	-	-	-
081	Naman Teran	-	-	-	-
082	Merdeka	-	-	-	-
090	Kabanjahe	-	-	41	41
100	Berastagi	-	-	-	-
110	Tigapanah	-	-	-	-
111	Dolat Rayat	-	-	-	-
120	Merek	-	-	-	-
130	Barusjahe	-	-	-	-
	<b>Karo</b>	-	-	<b>41</b>	<b>41</b>

Sumber/Source: Badan Kesatuan Bangsa, Politik dan Perlindungan Masyarakat Kabupaten Karo / Department of National Unity, Political and Protection People of Karo Regency

**Tabel**  
**Table** 4.5.4

**Jumlah Anggota Pertahanan Sipil Menurut Kecamatan yang Telah Mengikuti Kursus dan Pendidikan di Kabupaten Karo, 2020**  
*Number of Civilian Defense Units by Subdistrict Has Graduated From Civilian Defense Course in Karo Regency, 2020*

Kecamatan Subdistrict		Pendidikan Kehansipan/Civilian Defense Course									
		Suskapin		Suskalak				Kamra			
		Wan Kam Ra	Linmas	A	B	Kamra		Danru	Danton	Danki	Danyon
						A	B				
(1)	(2)	(3)	(4)	(5)	(6)	(7)	(8)	(9)	(10)	(11)	
010	Mardinding	0	0	0	0	0	0	0	0	0	0
020	Laubaleng	0	0	0	0	0	0	0	0	0	0
030	Tigabinanga	0	0	0	0	0	0	0	0	0	0
040	Juhar	0	0	0	0	0	0	0	0	0	0
050	Munte	0	0	0	0	0	0	0	0	0	0
060	Kutabuluh	0	0	0	0	0	0	0	0	0	0
070	Payung	0	0	0	0	0	0	0	0	0	0
071	Tiganderket	0	0	0	0	0	0	0	0	0	0
080	Simpang Empat	0	0	0	0	0	0	0	0	0	0
081	Naman Teran	0	0	0	0	0	0	0	0	0	0
082	Merdeka	0	0	0	0	0	0	0	0	0	0
090	Kabanjahe	0	0	4	0	0	0	0	0	0	0
100	Berastagi	0	0	0	0	0	0	0	0	0	0
110	Tigapanah	0	0	0	0	0	0	0	0	0	0
111	Dolat Rayat	0	0	0	0	0	0	0	0	0	0
120	Merek	0	0	0	0	0	0	0	0	0	0
130	Barusjahe	0	0	0	0	0	0	0	0	0	0
<b>Karo</b>		<b>0</b>	<b>0</b>	<b>4</b>	<b>0</b>	<b>0</b>	<b>0</b>	<b>0</b>	<b>0</b>	<b>0</b>	<b>0</b>

Sumber/Source: Badan Kesatuan Bangsa, Politik dan Perlindungan Masyarakat Kabupaten Karo / Department of National Unity, Political and Protection People of Karo Regency



#### 4.6 KEBERSIHAN CLEANLINESS

**Tabel 4.6.1** Jumlah Sampah Yang Diangkut dari Kecamatan ke Tempat Pengolahan dan Pembuangan Akhir di Kabupaten Karo (M<sup>3</sup>), 2021  
*Number of trash Carry out from Sub District to Collecting Location in Karo Regency (M<sup>3</sup>), 2021*

Kecamatan Subdistrict		Sampah Diangkut/Trach Carry Out
(1)	(2)	
010	Mardinding	312
020	Laubaleng	312
030	Tigabinanga	2 202
040	Juhar	846
050	Munte	1 248
060	Kutabuluh	624
070	Payung	624
071	Tiganderket	576
080	Simpang Empat	576
081	Naman Teran	648
082	Merdeka	288
090	Kabanjahe	93 051
100	Berastagi	116 801
110	Tigapanah	576
111	Dolat Rayat	5 616
120	Merek	3 774
130	Barusjahe	2 808
<b>Karo</b>		<b>230 882</b>

Sumber/Source: Dinas Lingkungan Hidup Kabupaten Karo / *Environment Services of Karo Regency*

**BAB**  
**CHAPTER**

**PERTANIAN, KEHUTANAN,  
PETERTANAKAN, DAN PERIKANAN**

**5**

*AGRICULTURE*



<http://karokab.bps.go.id>



**PENJELASAN TEKNIS**

1. Lahan sawah adalah lahan pertanian yang berpetak-petak dan dibatasi oleh pematang (galangan), saluran untuk menahan/ menyalurkan air, yang biasanya ditanami padi sawah tanpa memandang dari mana diperoleh atau status lahan tersebut. Lahan yang dimaksud termasuk lahan yang terdaftar di Pajak Bumi Bangunan, luran Pembangunan Daerah, lahan bengkok, lahan serobotan, lahan rawa yang ditanami padi dan lahan bekas tanaman tahunan yang telah dijadikan sawah, baik yang ditanami padi, palawija atau tanaman semusim lainnya.
2. Produksi tanaman pangan merupakan hasil perkalian antara luas panen dengan produktivitas. Pengumpulan data luas panen dilakukan setiap bulan dengan pendekatan area kecamatan di seluruh wilayah Indonesia. Pengumpulan data produktivitas dilakukan melalui pengukuran langsung pada plot ubinan berukuran  $2\frac{1}{2}$  m x  $2\frac{1}{2}$  m. Pengumpulan data produktivitas dilakukan setiap subround (empat bulanan) pada waktu panen petani.
3. Data produksi padi dan palawija yang disajikan adalah dalam kualitas: gabah kering giling

**TECHNICAL NOTES**

1. *Wetland is agricultural land that separated by small dykes to resist water, where the main crop is usually wetland paddy without considering where it is got from or the status of the land. It includes the land that is registered at land income tax office, regional development contribution, 'bengkok' land, illegal ownership, swamps for rice cultivation, and annual crop land mark that has been used as rice field, which are both planted with paddy, secondary crops or the other seasonal crops.*
2. *Food crops production is generated by harvested area multiplied by productivity. The harvested area data is collected every month using sub district area approach in all sub district in Indonesia. The productivity data collection is conducted by a direct measurement in  $2\frac{1}{2}$  m x  $2\frac{1}{2}$  m crop cutting plot. The productivity measurement is conducted in every subround (four monthly) at the time when farmers are harvesting their crops.*
3. *Production of paddy and secondary crops data are presented in the form of: dry unhusked rice (paddy),*

(padi), pipilan kering (jagung), biji kering (kedelai dan kacang tanah), dan ketela basah (ketela pohon dan ketela rambat)

*dry loose maize (maize), dry shells crops (soybeans and peanuts), and fresh roots (cassava and sweet potatoes).*

4. Tanaman hortikultura adalah tanaman yang mencakup kelompok tanaman buah-buahan dan sayur-sayuran baik yang semusim maupun yang tahunan, tanaman biofarmaka, dan tanaman hias.

4. *Horticultural crops are plants that belong to both annual and annual fruit and vegetable, biofar-advanced, and ornamental plants.*

5. Tanaman biofarmaka adalah tanaman yang bermanfaat untuk obatobatan, kosmetik, dan kesehatan yang dikonsumsi atau digunakan dari bagian-bagian tanaman seperti daun, batang, buah, umbi (rimpang) ataupun akar.

5. *Medicinal plants are plants which are useful for medicine. It is consumed from part of the plant such as leaf, flower, fruit, tuber, and root.*

6. Tanaman hias adalah tanaman yang mempunyai nilai keindahan baik bentuk, warna daun, tajuk maupun bunganya, sering digunakan untuk penghias pekarangan dan lain sebagainya.

6. *Ornamental plants are plants which have a beauty value, either in shape, colour of leaf or crown of flower, and they are often used as a yard decorator.*

**ULASAN****DESCRIPTION****5.1 Tanaman Pangan**

Berdasarkan data dari dinas pertanian kabupaten karo, luas lahan sawah di kabupaten karo pada tahun 2021 adalah 10.750 ha. Luas tersebut terdiri dari 97,39 persen lahan sawah irigasi dan 2,61 persen lahan sawah non irigasi.

**5.2 Hortikultura**

Pada tahun 2021, produksi tanaman sayuran seperti bawang merah adalah 114.924 kuintal, bawang daun adalah 87.149 kuintal, kentang 1.639.007 kuintal dan kubis adalah 1.679.523 kuintal.

**5.3 Perkebunan**

Pada tahun 2020, Luas Areal Perkebunan di Kabupaten Karo, seperti Kepala Sawit adalah sebesar 1,72 ha, untuk Kelapa adalah sebesar 1,96 ha, Karet adalah sebesar 0,14 ha, Kakao adalah sebesar 4,24 dan Kopi adalah sebesar 9,21 ha. Sedangkan untuk produksi Perkebunan di Kabupaten Karo, untuk Kelapa Sawit sebesar 6,09 , Kelapa 1,34, Karet sebesar 0,07 , Kopi sebesar 7,4 dan Kakao sebesar 3,20 .

**5.4 Peternakan**

Hewan ternak yang mendominasi di kabupaten karo pada tahun 2021 adalah babi dengan jumlah 22.382 ekor. Menurut dinas pertanian kabupaten karo, 63,78 persen diantaranya berada di kecamatan Merek. Hewan ternak selanjutnya ada kambing dan domba

**5.1 Food Crops**

*Based on data from the Karo Regency Agriculture Office, the area of paddy fields in Karo Regency in 2021 is 10.750 ha. The area consists of 97,39 percent irrigated paddy fields and 2,61 percent non-irrigated paddy fields.*

**5.2 Horticulture**

*In 2021, the production of vegetable crops such as onions is 114.924 kw, scallion is 81.790 kw, potatoes are 1.639.007 kw and cabbage is 1.679.523 kw.*

**5.3 Estate Crops**

*In 2020, the total area of plantations in Karo Regency, such as Palm Oil Head is 1,72 ha, for Coconut is 1,96 ha, Rubber is 0,14 ha, Cocoa is 4.24 and Coffee is 9,21 ha. As for Plantation production in Karo Regency, Oil Palm is 6,09 s, Coconut is 1,34, Rubber is 0,07 s, Coffee is 7,4 s and Cocoa is 3,20 s.*

**5.4 Animal Husbandry**

*The dominant livestock in Karo Regency in 2021 are pigs with 22.382 animals. According to the Karo Regency Agriculture Office, 63,78 percent of them are located in the Brand district. The next livestock are 17.249 goats and sheep.*

*Whereas in the poultry population,*

sejumlah 17.249 ekor.

Sedangkan pada populasi unggas, hewan yang paling banyak adalah ayam kampung sebanyak 395.285 ekor.

### **5.5 Perikanan**

Dari data dinas perikanan, terdapat 849 Rumah Tangga Perikanan (RTP) yang menggunakan kolam, 11 RTP yang menggunakan danau, 1 RTP yang menggunakan balai benih ikan, dan 19 RTP yang menggunakan cek dam/waduk untuk melakukan budidaya pada tahun 2021 di Kabupaten Karo.

### **5.6 Kehutanan**

Luas hutan lindung di kabupaten Karo pada tahun 2021 adalah 65.572,24 ha dan luas hutan suaka alam sebesar 21.438,20 ha.

*the most animals are native chickens as much as 395.285 tails.*

### **5.5 Fisheries**


*From the data of the fisheries service, there are 849 Fisheries Households (FH) that use ponds, 11 FH who use lakes, 1 FH who use fish seed halls, and 19 FH who use reservoir for conducting cultivation in 2021 in Karo district.*

### **5.6 Forestry**

*The area of protected forest in Karo Regency in 2021 is 65.572,24 ha and the area of natural reserve forest is 21.438,20 ha.*

**Gambar** 5.1  
**Figures**

**Produksi Tanaman Sayuran Menurut Jenis Tanaman (kw),2021**  
**Production of Vegetables by Kind of Plant (qui), 2021**



Sumber/Source: BPS, Statistik Pertanian Hortikultura SPH-SBS/BPS-Statistics Indonesia, Agricultural Statistic for Horticulture SPH-SBS



**5.1 PERTANIAN  
AGRICULTURE**

**Tabel 5.1.1 Luas Lahan Sawah Menurut Kecamatan di Kabupaten Karo (ha), 2020**  
*Wet Rice Field Area by Subdistrict in Karo Regency (ha), 2020*

Kecamatan Subdistrict	Lahan Sawah					Jumlah
	Ditanami Padi			Tidak Ditanami Padi		
	1x	2x	≥3x	Ditanami Tanaman Lainnya	Tidak Ditanami Apapun	
(1)	(2)	(3)	(4)	(5)	(6)	(7)
010 Mardinding	0	2362	0	0	0	2362
020 Laubaleng	0	2785	0	0	0	2785
030 Tigabinanga	170	100	0	0	0	270
040 Juhar	165	1465	0	0	0	1630
050 Munte	75	840	0	514	0	1429
060 Kutabuluh	10	10	0	0	0	20
070 Payung	599	0	0	0	0	599
071 Tiganderket	3	3	0	345	0	351
080 Simpang Empat	0	0	0	0	49	49
081 Naman Teran	0	0	0	0	0	0
082 Merdeka	1	0	0	0	0	1
090 Kabanjahe	0	0	0	0	0	0
100 Berastagi	0	0	0	177	0	177
110 Tigapanah	0	15	0	0	0	15
111 Dolat Rayat	0	0	0	0	0	0
120 Merek	20	0	0	224	226	470
130 Barusjahe	552	40	0	0	0	592
<b>Karo</b>	<b>1595</b>	<b>7620</b>	<b>0</b>	<b>1260</b>	<b>275</b>	<b>10750</b>

Sumber/Source: Dinas Pertanian Kabupaten Karo/Agriculture, and Estate Service of Karo Regency

**Tabel**  
**Table** 5.1.2

**Luas Lahan Sawah Irigasi Menurut Kecamatan di  
Kabupaten Karo (ha), 2020**  
*Wet Rice Field Area With Irrigation by Subdistrict in Karo  
Regency (ha), 2020*

Kecamatan Subdistrict	Lahan Sawah					Jumlah
	Ditanami Padi			Tidak Ditanami Padi		
	1x	2x	≥3x	Ditanami Tanaman Lainnya	Tidak Ditanami Apapun	
(1)	(2)	(3)	(4)	(5)	(6)	(7)
010 Mardinding	-	2,162	-	-	-	2,162
020 Laubaleng	-	2,785	-	-	-	2,785
030 Tigabinanga	170	50	-	-	-	220
040 Juhar	145	1,465	-	-	-	1,610
050 Munte	75	840	-	514	-	1,429
060 Kutabuluh	10	10	-	-	-	20
070 Payung	589	-	-	-	-	589
071 Tiganderket	3	3	-	345	-	351
080 Simpang Empat	-	-	-	-	49	49
081 Naman Teran	-	-	-	-	-	-
082 Merdeka	1	-	-	-	-	1
090 Kabanjahe	-	-	-	-	-	-
100 Berastagi	-	-	-	177	-	177
110 Tigapanah	-	15	-	-	-	15
111 Dolat Rayat	-	-	-	-	-	-
120 Merek	20	-	-	224	226	470
130 Barusjahe	552	40	-	-	-	592
<b>Karo</b>	<b>1,565</b>	<b>7,370</b>	<b>-</b>	<b>1,260</b>	<b>275</b>	<b>10,470</b>

Sumber/Source: Dinas Pertanian Kabupaten Karo/Agriculture, and Estate Service of Karo Regency

**Tabel**  
**Table** 5.1.3

**Luas Lahan Sawah Non Irigasi Menurut Kecamatan di Kabupaten Karo (ha), 2020**  
**Wet Rice Field Area Without Irrigation by Subdistrict in Karo Regency (ha), 2020**

Kecamatan Subdistrict	Lahan Sawah					Jumlah
	Ditanami Padi			Tidak Ditanami Padi		
	1x	2x	≥3x	Ditanami Tanaman Lainnya	Tidak Ditanami Apapun	
(1)	(2)	(3)	(4)	(5)	(6)	(7)
010 Mardinding	-	200	-	-	-	200
020 Laubaleng	-	-	-	-	-	-
030 Tigabinanga	-	50	-	-	-	50
040 Juhar	20	-	-	-	-	20
050 Munte	-	-	-	-	-	-
060 Kutabuluh	-	-	-	-	-	-
070 Payung	10	-	-	-	-	10
071 Tiganderket	-	-	-	-	-	-
080 Simpang Empat	-	-	-	-	-	-
081 Naman Teran	-	-	-	-	-	-
082 Merdeka	-	-	-	-	-	-
090 Kabanjahe	-	-	-	-	-	-
100 Berastagi	-	-	-	-	-	-
110 Tigapanah	-	-	-	-	-	-
111 Dolat Rayat	-	-	-	-	-	-
120 Merek	-	-	-	-	-	-
130 Barusjahe	-	-	-	-	-	-
<b>Karo</b>	<b>30</b>	<b>250</b>	<b>-</b>	<b>-</b>	<b>-</b>	<b>280</b>

Sumber/Source: Dinas Pertanian Kabupaten Karo/Agriculture, and Estate Service of Karo Regency

**Tabel**  
**Table** 5.1.4

**Luas Lahan Kering Menurut Kecamatan di Kabupaten  
Karo (ha), 2020**  
*Dry Land Area by Subdistrict in Karo Regency (ha), 2020*

	<b>Kecamatan Subdistrict</b>	<b>Tegal/Kebun/ Pekarangan/Yard</b>	<b>Ladang/Huma/Field</b>	<b>Perkebunan/State</b>
	(1)	(2)	(3)	(4)
010	Mardingding	4,647	129	1,500
020	Laubaleng	4,357	-	1,325
030	Tigabinanga	12,483	6	1,640
040	Juhar	14,932	-	1,428
050	Munte	10,819	-	-
060	Kutabuluh	10,192	-	-
070	Payung	1,749	20	-
071	Tiganderket	4,563	36	1,200
080	Simpang Empat	7,648	-	1,097
081	Naman Teran	3,990	10	272
082	Merdeka	2,346	5	227
090	Kabanjahe	2,197	-	-
100	Berastagi	1,720	-	129
110	Tigapanah	14,227	-	3,557
111	Dolat Rayat	2,748	-	-
120	Merek	4,609	-	-
130	Barusjahe	6,245	-	637
	<b>Karo</b>	<b>109,472</b>	<b>206</b>	<b>13,012</b>

Lanjutan Tabel/*Continued Table 5.1.4*

	<b>Kecamatan Subdistrict</b>	<b>Ditanami Pohon/ Hutan Rakyat</b>	<b>Penggembalaan/ Padang Rumput/ Grassland</b>	<b>Sementara Tidak Diusahakan</b>
	(1)	(5)	(6)	(7)
010	Mardinding	-	-	0
020	Laubaleng	-	1,500	0
030	Tigabinanga	398	20	44
040	Juhar	850	-	72
050	Munte	-	-	16
060	Kutabuluh	120	125	118
070	Payung	80	15	607
071	Tiganderket	235	15	109
080	Simpang Empat	96	-	0
081	Naman Teran	720	100	348
082	Merdeka	5	-	2
090	Kabanjahe	-	-	0
100	Berastagi	100	-	0
110	Tigapanah	80	-	325
111	Dolat Rayat	-	-	0
120	Merek	302	-	0
130	Barusjahe	1,666	-	335
	<b>Karo</b>	<b>4,652</b>	<b>1,775</b>	<b>1976</b>

Lanjutan Tabel/*Continued Table 5.1.4*

	Kecamatan <i>Subdistrict</i>	Lain-lain/ <i>Other</i>	Jumlah Lahan Pertanian Bukan Sawah	Lahan Bukan Pertanian
	(1)	(8)	(9)	(10)
010	Mardinding	0	23,698	651
020	Laubaleng	0	22,325	150
030	Tigabinanga	7	15,320	448
040	Juhar	20	19,802	424
050	Munte	45	10,885	250
060	Kutabuluh	0	19,255	295
070	Payung	24	2,569	1,556
071	Tiganderket	22	6,180	2,145
080	Simpang Empat	30	9,122	177
081	Naman Teran	282	8,322	460
082	Merdeka	75	4,260	156
090	Kabanjahe	150	2,350	2,115
100	Berastagi	17	2,129	744
110	Tigapanah	140	18,329	340
111	Dolat Rayat	5	2,818	407
120	Merek	0	11,751	330
130	Barusjahe	90	11,914	298
	<b>Karo</b>	<b>907</b>	<b>191,029</b>	<b>10,946</b>

Sumber/*Source*: Dinas Pertanian Kabupaten Karo/*Agriculture, and Estate Service of Karo Regency*

**Tabel**  
**Table** 5.1.5

**Target dan Realisasi Intensifikasi Padi Sawah dan Padi  
Ladang di Kabupaten Karo (ha), 2020**  
*Target and Realization Cultivated Area Dry Land Paddy and  
Wet Land Paddy in Karo Regency (ha), 2020*

Kecamatan Subdistrict	Intensifikasi Padi Sawah/Dry Land Paddy		Intensifikasi Padi Ladang/Wet Land Paddy			
	Insus		Insus		Inmum	
	Target	Realisasi	Target	Realisasi	Target	Realisasi
(1)	(2)	(3)	(4)	(5)	(6)	(7)
010 Mardinding	5,905	5,644	-	-	1,019	870
020 Laubaleng	6,962	5,762	-	-	450	475
030 Tigabinanga	201	247	-	-	377	668
040 Juhar	3,188	3,982	-	-	247	280
050 Munte	1,809	1,053	-	-	450	470
060 Kutabuluh	30	10	-	-	1,000	1,004
070 Payung	1,100	1,052	-	-	550	445
071 Tiganderket	6	60	-	-	1,008	1,010
080 Simpang Empat	-	-	-	-	879	779
081 Naman Teran	-	-	-	-	73	126
082 Merdeka	1	1	-	-	-	-
090 Kabanjahe	-	-	-	-	261	356
100 Berastagi	2	-	-	-	4	-
110 Tigapanah	30	29	-	-	1,140	1,291
111 Dolat Rayat	-	-	-	-	38	20
120 Merek	20	17	-	-	956	956
130 Barusjahe	632	548	-	-	859	1,390
<b>Karo</b>	<b>19,886</b>	<b>18,405</b>	<b>-</b>	<b>-</b>	<b>9,311</b>	<b>10,140</b>

Sumber/Source: Dinas Pertanian Kabupaten Karo/Agriculture, and Estate Service of Karo Regency

**Tabel**  
**Table** 5.1.6**Luas Penggunaan Lahan Kering dan Lahan Sawah Menurut Kecamatan di Kabupaten Karo (ha), 2020**  
**Dry Land Area and Wet Land Area are Cultivated by Subdistrict in Karo Regency (ha), 2020**

	<b>Kecamatan</b> <b>Subdistrict</b>	<b>Lahan Sawah/</b> <b>Dry Land Area</b>	<b>Lahan Kering/</b> <b>Wet Land Area</b>	<b>Lahan Bukan</b> <b>Pertanian</b>	<b>Luas Lahan</b> <b>Seluruhnya/</b> <b>Total Area</b>
	(1)	(2)	(3)	(4)	(5)
010	Mardinding	2,362	23,698	651	26,711
020	Laubaleng	2,785	22,325	150	25,260
030	Tigabinanga	270	15,320	448	16,038
040	Juhar	1,630	19,802	424	21,856
050	Munte	1,429	10,885	250	12,564
060	Kutabuluh	20	19,255	295	19,570
070	Payung	599	2,569	1,556	4,724
071	Tiganderket	351	6,180	2,145	8,676
080	Simpang Empat	49	9,122	177	9,348
081	Naman Teran	-	8,322	460	8,782
082	Merdeka	1	4,260	156	4,417
090	Kabanjahe	-	2,350	2,115	4,465
100	Berastagi	177	2,129	744	3,050
110	Tigapanah	15	18,329	340	18,684
111	Dolat Rayat	-	2,818	407	3,225
120	Merek	470	11,751	330	12,551
130	Barusjahe	592	11,914	298	12,804
	<b>Karo</b>	<b>10,750</b>	<b>191,029</b>	<b>10,946</b>	<b>212,725</b>

Sumber/Source: Dinas Pertanian Kabupaten Karo/Agriculture, and Estate Service of Karo Regency



**Tabel** 5.1.7 **Luas Panen, Produksi, dan Rata-rata Produktivitas Padi Sawah Menurut Kecamatan di Kabupaten Karo (ha), 2020**  
**Harvested Area, Production, and Yield Rate of Wet Land Paddy by Subdistrict in Karo Regency (ha), 2020**

	<b>Kecamatan Subdistrict</b>	<b>Luas Panen/Harvested Area (Ha)</b>	<b>Produksi/Production (Ton)</b>	<b>Produktivitas (Kw/ Ha)</b>
	(1)	(2)	(3)	(4)
010	Mardinding	5,523	38,455	69.62
020	Laubaleng	6,043	42,381	70.14
030	Tigabinanga	153	1,083	70.88
040	Juhar	3,886	27,169	69.92
050	Munte	1,222	8,736	71.50
060	Kutabuluh	21	148	69.31
070	Payung	986	6,799	68.95
071	Tiganderket	4	27	69.85
080	Simpang Empat	-	-	-
081	Naman Teran	-	-	-
082	Merdeka	1	7	70.65
090	Kabanjahe	-	-	-
100	Berastagi	-	-	-
110	Tigapanah	29	211	72.83
111	Dolat Rayat	-	-	-
120	Merek	21	152	71.28
130	Barusjahe	524	3,510	67.01
	<b>Karo</b>	<b>18,412</b>	<b>128,678</b>	<b>69.89</b>

Sumber/Source: Dinas Pertanian Kabupaten Karo/Agriculture, and Estate Service of Karo Regency

**Tabel**  
**Table** 5.1.8**Luas Panen, Produksi, dan Rata-rata Produktivitas Padi  
Ladang Menurut Kecamatan di Kabupaten Karo (ha), 2020**  
*Harvested Area, Production, and Yield Rate of Dry Land  
Paddy by Subdistrict in Karo Regency (ha), 2020*

	<b>Kecamatan Subdistrict</b>	<b>Luas Panen/Harvested Area (Ha)</b>	<b>Produksi/Production (Ton)</b>	<b>Produktivitas (Kw/Ha)</b>
	(1)	(2)	(3)	(4)
010	Mardinding	781	2,277	29.15
020	Laubaleng	450	1,312	29.15
030	Tigabinanga	427	1,245	29.15
040	Juhar	270	787	29.15
050	Munte	470	1,371	29.17
060	Kutabuluh	1,063	3,099	29.15
070	Payung	749	2,184	29.15
071	Tiganderket	1,443	4,216	29.22
080	Simpang Empat	896	2,612	29.15
081	Naman Teran	89	259	29.15
082	Merdeka	-	-	-
090	Kabanjahe	418	1,219	29.15
100	Berastagi	-	-	-
110	Tigapanah	1,243	3,624	29.15
111	Dolat Rayat	50	146	29.15
120	Merek	956	2,787	29.15
130	Barusjahe	987	2,877	29.15
	<b>Karo</b>	<b>10,292</b>	<b>30,014</b>	<b>29.16</b>

Sumber/Source: Dinas Pertanian Kabupaten Karo/Agriculture, and Estate Service of Karo Regency

**Tabel**  
**Table** 5.1.9

**Luas Panen, Produksi, dan Rata-rata Produktivitas Padi Ladang dan Padi Sawah Menurut Kecamatan di Kabupaten Karo (ha), 2020**  
*Harvested Area, Production, and Yield Rate of Dry Land Paddy and Wet Land Paddy by Subdistrict in Karo Regency (ha), 2020*

	<b>Kecamatan</b> <i>Subdistrict</i>	<b>Luas Panen/Harvested</b> <i>Area (Ha)</i>	<b>Produksi/Production</b> <i>(Ton)</i>	<b>Produktivitas</b> <i>(Kw/Ha)</i>
	(1)	(2)	(3)	(4)
010	Mardinding	6,304	40,732	64.61
020	Laubaleng	6,493	43,693	67.30
030	Tigabinanga	580	2,328	40.15
040	Juhar	4,156	27,956	67.28
050	Munte	1,692	10,107	59.74
060	Kutabuluh	1,084	3,247	29.94
070	Payung	1,735	8,982	51.77
071	Tiganderket	1,447	4,243	29.33
080	Simpang Empat	896	2,612	29.15
081	Naman Teran	89	259	29.15
082	Merdeka	1	7	70.65
090	Kabanjahe	418	1,219	29.15
100	Berastagi	-	-	-
110	Tigapanah	1,272	3,835	30.15
111	Dolat Rayat	50	146	29.15
120	Merek	977	2,939	30.07
130	Barusjahe	1,511	6,387	42.28
	<b>Karo</b>	<b>28,704</b>	<b>158,692</b>	<b>55.28</b>

Sumber/Source: Dinas Pertanian Kabupaten Karo/Agriculture, and Estate Service of Karo Regency

**Tabel**  
**Table** 5.1.10

**Luas Lahan Panen, Produksi, dan Rata-rata Produktivitas Jagung dan Kedelai Menurut Kecamatan di Kabupaten Karo (ha), 2020**  
*Harvested Area, Production, and Yield Rate of Maizena and Soya by Subdistrict in Karo Regency (ha), 2020*

Kecamatan Subdistrict	Jagung/Maizena			Kedelai/Soyabean		
	Luas Panen/ Harvested Area (Ha)	Produksi/ Production (Ton)	Produktivitas (Kw/Ha)	Luas Panen/ Harvested Area (Ha)	Produksi/ Production (Ton)	Produktivitas (Kw/Ha)
(1)	(2)	(3)	(4)	(5)	(6)	(7)
010 Mardinding	17,070	119,923	70.25	-	-	-
020 Laubaleng	17,041	119,725	70.26	-	-	-
030 Tigabinanga	27,570	194,017	70.37	-	-	-
040 Juhar	9,815	68,976	70.28	-	-	-
050 Munte	13,444	94,479	70.28	-	-	-
060 Kutabuluh	8,697	61,938	71.22	-	-	-
070 Payung	1,386	9,847	71.06	-	-	-
071 Tiganderket	6,432	45,522	70.77	-	-	-
080 Simpang Empat	1,870	13,263	70.93	-	-	-
081 Naman Teran	1	7	71.63	-	-	-
082 Merdeka	-	-	-	-	-	-
090 Kabanjahe	754	5,361	71.10	-	-	-
100 Berastagi	6	43	71.63	-	-	-
110 Tigapanah	1,435	10,296	71.75	-	-	-
111 Dolat Rayat	51	365	71.60	-	-	-
120 Merek	741	5,278	71.23	-	-	-
130 Barusjahe	961	6,881	71.61	-	-	-
<b>Karo</b>	<b>107,274</b>	<b>755,922</b>	<b>70.47</b>	<b>-</b>	<b>-</b>	<b>-</b>

Sumber/Source: Dinas Pertanian Kabupaten Karo/Agriculture, and Estate Service of Karo Regency

**Tabel**  
**Table** 5.1.11

**Luas Lahan Panen, Produksi, dan Rata-rata Produktivitas  
Kacang Tanah dan Kacang Hijau Menurut Kecamatan di  
Kabupaten Karo (ha), 2020**  
*Harvested Area, Production, and Yield Rate of Peanut and  
Mung bean by Subdistrict in Karo Regency (ha), 2020*

Kecamatan Subdistrict	Kacang Tanah/Peanut			Kacang Hijau/Mung bean		
	Luas Panen/ Harvested Area (Ha)	Produksi/ Production (Ton)	Produktivitas (Kw/Ha)	Luas Panen/ Harvested Area (Ha)	Produksi/ Production (Ton)	Produktivitas (Kw/Ha)
(1)	(2)	(3)	(4)	(5)	(6)	(7)
010 Mardinding	-	-	-	-	-	-
020 Laubaleng	-	-	-	-	-	-
030 Tigabinanga	-	-	-	-	-	-
040 Juhar	-	-	-	-	-	-
050 Munte	-	-	-	-	-	-
060 Kutabuluh	-	-	-	-	-	-
070 Payung	-	-	-	-	-	-
071 Tiganderket	1	1.31	13.11	-	-	-
080 Simpang Empat	-	-	-	-	-	-
081 Naman Teran	-	-	-	-	-	-
082 Merdeka	-	-	-	-	-	-
090 Kabanjahe	-	-	-	-	-	-
100 Berastagi	-	-	-	-	-	-
110 Tigapanah	-	-	-	-	-	-
111 Dolat Rayat	-	-	-	-	-	-
120 Merek	-	-	-	-	-	-
130 Barusjahe	-	-	-	-	-	-
<b>Karo</b>	<b>1</b>	<b>1.31</b>	<b>13.11</b>	<b>-</b>	<b>-</b>	<b>-</b>

Sumber/Source: Dinas Pertanian Kabupaten Karo/Agriculture, and Estate Service of Karo Regency

**Tabel**  
**Table** 5.1.12

**Luas Lahan Panen, Produksi, dan Rata-rata Produktivitas  
Ketela Pohon dan Ketela Rambat Menurut Kecamatan di  
Kabupaten Karo (ha), 2020**  
*Harvested Area, Production, and Yield Rate of Cassava and  
Sweet Potato by Subdistrict in Karo Regency (ha), 2020*

Kecamatan Subdistrict	Ketela Pohon/Cassava			Ketela Rambat/Sweet Potato		
	Luas Panen/ Harvested Area (Ha)	Produksi/ Production (Ton)	Produktivitas (Kw/Ha)	Luas Panen/ Harvested Area (Ha)	Produksi/ Production (Ton)	Produktivitas (Kw/Ha)
(1)	(2)	(3)	(4)	(5)	(6)	(7)
010 Mardinding	-	-	-	-	-	-
020 Laubaleng	-	-	-	-	-	-
030 Tigabinanga	-	-	-	-	-	-
040 Juhar	-	-	-	-	-	-
050 Munte	-	-	-	-	-	-
060 Kutabuluh	-	-	-	-	-	-
070 Payung	-	-	-	-	-	-
071 Tiganderket	-	-	-	-	-	-
080 Simpang Empat	-	-	-	89	1,599	179.71
081 Naman Teran	-	-	-	170	3,108	182.82
082 Merdeka	-	-	-	4	73	181.70
090 Kabanjahe	-	-	-	76	1,398	183.89
100 Berastagi	-	-	-	-	-	-
110 Tigapanah	-	-	-	14	259	185.03
111 Dolat Rayat	-	-	-	33	603	182.61
120 Merek	-	-	-	133	2,463	185.17
130 Barusjahe	-	-	-	53	977	184.35
<b>Karo</b>	<b>-</b>	<b>-</b>	<b>-</b>	<b>572</b>	<b>10,479</b>	<b>183</b>

Sumber/Source: Dinas Pertanian Kabupaten Karo/Agriculture, and Estate Service of Karo Regency

**Tabel** 5.1.13 **Realisasi Intensifikasi tanaman Palawija Menurut Kecamatan di Kabupaten Karo (ha), 2020**  
**Table** 5.1.13 **Cultivated Area of Food Crops By Kind of Plant and Subdistrict in Karo Regency (ha), 2020**

	<b>Kecamatan Subdistrict</b>	<b>Jagung/ Maizena</b>	<b>Kacang Tanah/ Peanut</b>	<b>Kacang Kedele/ Soyabean</b>	<b>Kacang Hijau/ Mungbean</b>
	(1)	(2)	(3)	(4)	(5)
010	Mardinding	17,000	-	-	-
020	Laubaleng	17,492	-	-	-
030	Tigabinanga	27,118	-	-	-
040	Juhar	10,061	-	-	-
050	Munte	13,482	-	-	-
060	Kutabuluh	7,150	-	-	-
070	Payung	1,076	-	-	-
071	Tiganderket	4,889	1	-	-
080	Simpang Empat	1,798	-	-	-
081	Naman Teran	45	-	-	-
082	Merdeka	-	-	-	-
090	Kabanjahe	719	-	-	-
100	Berastagi	-	-	-	-
110	Tigapanah	1,190	-	-	-
111	Dolat Rayat	107	-	-	-
120	Merek	461	-	-	-
130	Barusjahe	372	-	-	-
	<b>Karo</b>	<b>102,961</b>	<b>1</b>	<b>-</b>	<b>-</b>

Sumber/Source: Dinas Pertanian Kabupaten Karo/Agriculture, and Estate Service of Karo Regency

## 5.2 HORTIKULTURA HORTICULTURE

**Tabel 5.2.1** Luas Panen Tanaman Sayuran Menurut Kecamatan dan Jenis Tanaman di Kabupaten Karo (ha), 2020 dan 2021  
*Table 5.2.1* Harvested Area of Vegetables by Subdistrict and Kind of Plant in Karo Regency (ha), 2020 and 2021

Kecamatan Subdistrict	Bawang Merah Shallot		Cabai Besar Chili/Big chili	
	2020	2021	2020	2021
(1)	(2)	(3)	(4)	(5)
010 Mardinding	136	204	412	676
020 Laubaleng	11	57	86	165
030 Tigabinanga	20	28	16	34
040 Juhar	8	11	47	42
050 Munte	–	–	241	186
060 Kutabuluh	7	3	57	95
070 Payung	158	121	436	219
071 Tiganderket	126	162	250	207
080 Simpang Empat	–	1	828	1 057
081 Naman Teran	2	6	994	984
082 Merdeka	–	–	182	208
090 Kabanjahe	–	–	419	354
100 Berastagi	3	–	170	150
110 Tigapanah	–	–	436	211
111 Dolat Rayat	–	–	258	336
120 Merek	335	449	934	798
130 Barusjahe	–	10	554	488
<b>Karo</b>	<b>806</b>	<b>1 052</b>	<b>6 320</b>	<b>6 210</b>



Lanjutan Tabel/*Continued Table 5.2.1*

	Kecamatan <i>Subdistrict</i>	Cabai Rawit <i>Chili/Cayenne Pepper</i>		Kentang <i>Potato</i>	
		2020	2021	2020	2021
		(1)	(6)	(7)	(8)
010	Mardinding	53	99	–	–
020	Laubaleng	29	36	–	–
030	Tigabinanga	4	2	–	–
040	Juhar	56	45	–	–
050	Munte	77	142	2	12
060	Kutabuluh	15	6	–	–
070	Payung	206	152	–	1
071	Tiganderket	43	8	–	–
080	Simpang Empat	264	190	801	881
081	Naman Teran	31	51	911	1 202
082	Merdeka	45	64	538	543
090	Kabanjahe	407	382	363	480
100	Berastagi	74	90	125	98
110	Tigapanah	165	112	99	161
111	Dolat Rayat	93	122	133	199
120	Merek	69	314	494	677
130	Barusjahe	94	46	210	314
	<b>Karo</b>	<b>1 725</b>	<b>1 861</b>	<b>3 676</b>	<b>4 568</b>

Lanjutan Tabel/Continued Table 5.2.1

Kecamatan Subdistrict	Kubis Cabbage		Petsai Chinese Cabbage		Tomat Tomato		
	2020	2021	2020	2021	2020	2021	
	(1)	(10)	(11)	(12)	(13)	(14)	(15)
010	Mardinding	–	–	–	–	–	–
020	Laubaleng	–	–	–	–	–	–
030	Tigabinanga	–	–	–	–	1	1
040	Juhar	–	–	–	–	25	20
050	Munte	20	14	9	52	32	31
060	Kutabuluh	–	–	–	–	18	1
070	Payung	77	59	325	198	156	120
071	Tiganderket	3	9	2	42	67	57
080	Simpang Empat	1 221	1 179	688	716	536	610
081	Naman Teran	778	1 034	762	783	478	524
082	Merdeka	385	349	347	298	150	181
090	Kabanjahe	350	388	233	203	342	387
100	Berastagi	123	55	201	155	183	151
110	Tigapanah	242	306	55	116	187	90
111	Dolat Rayat	110	101	124	110	134	197
120	Merek	594	774	367	445	721	605
130	Barusjahe	248	359	320	292	341	412
	<b>Karo</b>	<b>4 151</b>	<b>4 627</b>	<b>3 433</b>	<b>3 410</b>	<b>3 371</b>	<b>3 387</b>

Lanjutan Tabel/*Continued Table* 5.2.1

Kecamatan <i>Subdistrict</i>	Bawang Putih <i>Garlic</i>		Kembang Kol <i>Cauliflower</i>		Wortel <i>Carrot</i>	
	2020	2021	2020	2021	2020	2021
(1)	(16)	(17)	(18)	(19)	(20)	(21)
010 Mardinding	–	–	–	–	–	–
020 Laubaleng	–	–	–	–	–	–
030 Tigabinanga	–	–	–	–	–	–
040 Juhar	–	–	–	–	–	–
050 Munte	–	–	–	–	–	–
060 Kutabuluh	–	–	–	–	–	–
070 Payung	4	–	–	–	–	–
071 Tiganderket	–	–	–	–	1	–
080 Simpang Empat	–	–	754	776	1 474	1 447
081 Naman Teran	–	–	614	542	1	–
082 Merdeka	4	–	600	540	628	481
090 Kabanjahe	–	–	194	230	345	409
100 Berastagi	4	–	138	135	143	84
110 Tigapanah	2	–	94	106	205	269
111 Dolat Rayat	–	–	105	97	232	158
120 Merek	27	–	–	–	247	327
130 Barusjahe	2	–	138	209	607	2 035
<b>Karo</b>	<b>43</b>	<b>–</b>	<b>2 637</b>	<b>2 635</b>	<b>3 883</b>	<b>5 210</b>

Lanjutan Tabel/*Continued Table 5.2.1*

Kecamatan Subdistrict	Bawang Daun Scallion		Kacang Panjang Long Beans		Labu Siam Chayote	
	2020	2021	2020	2021	2020	2021
(1)	(22)	(23)	(24)	(25)	(26)	(27)
010 Mardinding	–	–	13	1	–	–
020 Laubaleng	–	–	–	–	–	–
030 Tigabinanga	–	–	–	–	–	–
040 Juhar	–	–	65	29	–	–
050 Munte	–	–	12	32	6	10
060 Kutabuluh	–	–	–	–	–	–
070 Payung	–	–	6	–	–	–
071 Tiganderket	–	–	3	–	–	–
080 Simpang Empat	113	115	–	–	120	122
081 Naman Teran	–	–	–	–	8	–
082 Merdeka	363	463	–	–	4	4
090 Kabanjahe	13	25	4	1	16	17
100 Berastagi	139	88	–	–	2	–
110 Tigapanah	6	2	–	–	12	6
111 Dolat Rayat	123	108	–	–	42	56
120 Merek	–	–	–	–	5	–
130 Barusjahe	31	35	2	6	22	12
<b>Karo</b>	<b>788</b>	<b>836</b>	<b>105</b>	<b>69</b>	<b>237</b>	<b>227</b>

Sumber/*Source*: BPS, Statistik Pertanian Hortikultura SPH-SBS/*BPS-Statistics Indonesia, Agricultural Statistic for Horticulture SPH-SBS*

**Tabel** 5.2.2  
**Table**

**Produksi Tanaman Sayuran Menurut Kecamatan dan Jenis Tanaman di Kabupaten Karo (kw), 2020 dan 2021**  
**Production of Vegetables by Subdistrict and Kind of Plant in Karo Regency (qui), 2020 dan 2021**

	Kecamatan Subdistrict	Bawang Merah Shallot		Cabai Besar Chili/Big chili	
		2020	2021	2020	2021
		(1)	(2)	(3)	(4)
010	Mardinding	15 265	23 912	37 839	48 648
020	Laubaleng	932	5 947	8 146	15 869
030	Tigabinanga	1 895	3 055	1 079	3 448
040	Juhar	860	1 165	3 847	3 386
050	Munte	–	–	18 736	14 320
060	Kutabuluh	840	540	5 755	6 195
070	Payung	16 140	12 100	34 210	11 370
071	Tiganderket	13 690	17 260	26 034	21 008
080	Simpang Empat	–	30	77 409	94 291
081	Naman Teran	200	575	88 155	35 819
082	Merdeka	–	–	15 720	27 965
090	Kabanjahe	–	–	18 284	17 100
100	Berastagi	260	–	20 085	21 545
110	Tigapanah	–	–	38 991	41 935
111	Dolat Rayat	–	–	52 600	77 980
120	Merek	32 085	49 390	178 054	153 768
130	Barusjahe	–	950	79 879	62 907
	<b>Karo</b>	<b>82 167</b>	<b>114 924</b>	<b>704 823</b>	<b>657 554</b>

Lanjutan Tabel/Continued Table 5.2.2

Kecamatan Subdistrict	Cabai Rawit Chili/Cayenne Pepper		Kentang Potato		
	2020	2021	2020	2021	
	(1)	(6)	(7)	(8)	(9)
010	Mardingding	4 073	3 722	–	–
020	Laubaleng	1 911	2 491	–	–
030	Tigabinanga	207	30	–	–
040	Juhar	2 328	7 833	–	–
050	Munte	4 156	8 467	400	2 385
060	Kutabuluh	795	610	–	–
070	Payung	11 838	6 510	–	180
071	Tiganderket	3 897	1 967	–	–
080	Simpang Empat	19 713	16 248	150 810	170 460
081	Naman Teran	2 291	1 624	182 200	240 400
082	Merdeka	3 193	3 921	101 750	104 220
090	Kabanjahe	14 907	18 210	97 600	192 000
100	Berastagi	7 436	9 925	18 840	16 050
110	Tigapanah	10 950	10 960	17 180	28 980
111	Dolat Rayat	11 865	14 445	28 500	38 317
120	Merek	5 435	35 378	69 670	112 340
130	Barusjahe	8 084	9 425	36 725	61 575
	<b>Karo</b>	<b>113 079</b>	<b>151 766</b>	<b>703 675</b>	<b>966 907</b>

Lanjutan Tabel/*Continued Table 5.2.2*

Kecamatan <i>Subdistrict</i>	Kubis <i>Cabbage</i>		Petai <i>Chinese Cabbage</i>		Tomat <i>Tomato</i>	
	2020	2021	2020	2021	2020	2021
(1)	(10)	(11)	(12)	(13)	(14)	(15)
010 Mardinding	–	–	–	–	–	–
020 Laubaleng	–	–	–	–	–	–
030 Tigabinanga	–	–	–	–	110	35
040 Juhar	–	–	–	–	3 075	2 415
050 Munte	5 500	3 165	2 035	10 835	4 610	5 825
060 Kutabuluh	–	–	–	–	2 925	250
070 Payung	18 400	14 750	30 530	15 050	64 175	34 150
071 Tiganderket	640	1 810	390	8 265	10 890	21 004
080 Simpang Empat	389 580	466 475	128 225	118 422	133 742	148 860
081 Naman Teran	311 000	413 600	114 300	117 450	121 012	131 310
082 Merdeka	107 920	108 800	79 015	67 900	53 696	51 318
090 Kabanjahe	139 875	154 518	41 695	50 295	179 100	272 970
100 Berastagi	22 350	8 750	22 420	18 600	61 507	51 555
110 Tigapanah	70 990	88 740	12 259	15 281	56 245	44 910
111 Dolat Rayat	22 500	20 200	15 080	14 720	98 120	203 400
120 Merek	170 705	298 270	43 470	54 800	398 767	453 860
130 Barusjahe	87 720	100 445	60 145	57 850	131 335	217 145
<b>Karo</b>	<b>1 347 180</b>	<b>1 679 523</b>	<b>549 564</b>	<b>549 468</b>	<b>1 319 309</b>	<b>1 639 007</b>

Lanjutan Tabel/Continued Table 5.2.2

Kecamatan Subdistrict	Bawang Putih Garlic		Kembang Kol Cauliflower		Wortel Carrot	
	2020	2021	2020	2021	2020	2021
(1)	(16)	(17)	(18)	(19)	(20)	(21)
010 Mardinding	–	–	–	–	–	–
020 Laubaleng	–	–	–	–	–	–
030 Tigabinanga	–	–	–	–	–	–
040 Juhar	–	–	–	–	–	–
050 Munte	–	–	–	–	–	–
060 Kutabuluh	–	–	–	–	–	–
070 Payung	200	–	–	–	–	–
071 Tiganderket	–	–	–	–	180	–
080 Simpang Empat	–	–	160 100	146 200	343 485	437 075
081 Naman Teran	–	–	114 700	108 400	25	–
082 Merdeka	230	–	125 500	112 420	176 200	138 300
090 Kabanjahe	–	–	40 828	51 325	85 900	122 700
100 Berastagi	200	–	21 050	20 250	34 700	21 450
110 Tigapanah	20	–	21 084	23 735	41 910	53 800
111 Dolat Rayat	–	–	15 870	14 550	57 710	39 500
120 Merek	1 100	–	–	–	44 835	67 400
130 Barusjahe	80	–	30 693	44 970	147 525	458 025
<b>Karo</b>	<b>1 830</b>	<b>–</b>	<b>529 825</b>	<b>521 850</b>	<b>932 470</b>	<b>1 338 250</b>



Lanjutan Tabel/*Continued Table 5.2.2*

Kecamatan Subdistrict	Bawang Daun Scallion		Kacang Panjang Long Beans		Labu Siam Chayote	
	2020	2021	2020	2021	2020	2021
(1)	(22)	(23)	(24)	(25)	(26)	(27)
010 Mardinding	-	-	915	35	-	-
020 Laubaleng	-	-	-	-	-	-
030 Tigabinanga	-	-	-	-	-	-
040 Juhar	-	-	7 280	2 845	-	-
050 Munte	-	-	1 085	2 850	835	1 070
060 Kutabuluh	-	-	-	-	-	-
070 Payung	-	-	450	-	-	-
071 Tiganderket	-	-	295	-	-	-
080 Simpang Empat	11 820	8 610	-	-	16 105	17 120
081 Naman Teran	-	-	-	-	3 010	-
082 Merdeka	44 330	52 190	-	-	1 580	1 690
090 Kabanjahe	1 680	3 009	250	50	10 610	15 725
100 Berastagi	13 900	8 900	-	-	875	-
110 Tigapanah	755	245	-	-	6 390	6 340
111 Dolat Rayat	12 250	10 800	-	-	10 760	9 660
120 Merek	-	-	-	-	675	-
130 Barusjahe	3 484	3 395	270	472	10 341	5 385
<b>Karo</b>	<b>88 219</b>	<b>87 149</b>	<b>10 545</b>	<b>6 252</b>	<b>61 181</b>	<b>56 990</b>

Sumber/*Source*: BPS, Statistik Pertanian Hortikultura SPH-SBS/*BPS-Statistics Indonesia, Agricultural Statistic for Horticulture SPH-SBS*

**Tabel**  
**Table** 5.2.3

**Luas Panen Tanaman Sayuran dan Buah-buahan Semusim Menurut Jenis Tanaman di Kabupaten Karo (ha), 2019–2021**

*Harvested Area of Seasonal Vegetables and Fruits by Kind of Plant in Karo Regency (ha), 2019–2021*

Jenis Tanaman Kind of Plants	2019	2020	2021
(1)	(2)	(3)	(4)
<b>Sayuran/Vegetables</b>			
Bawang Daun/ Wlech Onion	812	788	836
Bawang Merah/ Shallot	712	806	1 052
Bawang Putih/ Garlic	92	43	-
Bayam/ Spinach	-	-	-
Buncis/ Green Bean	1 751	1 591	1 683
Cabai Besar/ Chili (Capsicum Annum)	5 988	6 320	6 210
Cabai Rawit/ Chili (Capsicum Frutescens)	1 565	1 725	1 861
Cabai/ Chili	7 553	8 045	8 071
Jamur/ Mushroom	-	-	-
Kacang Merah/ Red Bean	-	-	-
Kacang Panjang/ Yardlong Bean	251	105	69
Kangkung/ Kangkong	46	44	10
Kembang Kol/ Cauliflower	2 703	2 637	2 635
Kentang/ Potato	3 953	3 676	4 568
Ketimun/ Cucumber	140	66	36
Kubis/ Cabbage	4 419	4 151	4 627
Labu Siam/ Chayote	210	237	227
Lobak/ Radish	32	32	-
Paprika/ Bell Pepper	-	-	-
Petsai/ Chinese Cabbage	3 488	3 433	3 410
Terung/ Eggplant	1 423	1 407	1 403
Tomat/ Tomato	3 379	3 371	3 387
Wortel/ Carrot	3 853	3 883	5 210
<b>Buah-buahan/ Fruits</b>			
Blewah/ Cantaloupe	-	-	-
Melon/ Melon	-	-	13
Semangka/ Watermelon	26	39	57
Stroberi/ Strawberry	22	40	63

Sumber/Source: BPS, Statistik Pertanian Hortikultura SPH-SBS/BPS-Statistics Indonesia, Agricultural Statistic for Horticulture SPH-SBS

**Tabel**  
**Table** 5.2.4

**Produksi Tanaman Sayuran dan Buah-buahan Semusim Menurut Jenis Tanaman di Kabupaten Karo (kw), 2018–2021**

*Production of Seasonal Vegetables and Fruits by Kind of Plant in Karo Regency (qui), 2018–2021*

Jenis Tanaman <i>Kind of Plants</i>	2018	2019	2020	2021
(1)	(2)	(3)	(4)	(5)
<b>Sayuran/ Vegetables</b>				
Bawang Daun/ Wlech Onion	68 501	86 516	88 219	87 149
Bawang Merah/ Shallot	38 764	60 409	82 167	114 924
Bawang Putih/ Garlic	–	3 305	1 830	–
Bayam/ Spinach	–	–	–	–
Buncis/ Green Bean	130 109	20 5 114	249 091	334 107
Cabai Besar/ Chili (Capsicum Annum)	484 320	475 870	704 823	657 554
Cabai Rawit/ Chili (Capsicum Frutescens)	62 721	75 967	113 079	151 766
Cabai/ Chili	547 041	551 837	817 902	809 320
Jamur/ Mushroom	–	–	–	–
Kacang Merah/ Red Bean	–	–	–	–
Kacang Panjang/ Yardlong Bean	5 765	17 397	10 545	6 252
Kangkung/ Kangkong	3 892	3 450	3995	3 787
Kembang Kol/ Cauliflower	385 168	503 269	529 825	521 850
Kentang/ Potato	574 125	723 080	703 675	966 907
Ketimun/ Cucumber	3 115	11 122	7360	2 580
Kubis/ Cabbage	949 703	1 478 602	1 347 180	1 679 523
Labu Siam/ Chayote	128 404	185 734	61 181	56 990
Lobak/ Radish	8 981	7 050	6 775	–
Paprika/ Bell Pepper	–	–	–	–
Petsai/ Chinese Cabbage	418 729	584 401	549 564	549 468
Terung/ Eggplant	231 443	166 148	237 781	222 575
Tomat/ Tomato	717 280	816 932	1 319 309	1 639 007
Wortel/ Carrot	512 085	919 915	932 470	1 338 250
<b>Buah–buahan/ Fruits</b>				
Blewah/ Cantaloupe	–	–	–	–
Melon/ Melon	–	–	–	2 825
Semangka/ Watermelon	7 500	3 755	3 030	11 015
Stroberi/ Strawberry	1 903	933	605	778

Sumber/Source: BPS, Statistik Pertanian Hortikultura SPH-SBS/BPS-Statistics Indonesia, Agricultural Statistic for Horticulture SPH-SBS

**Tabel**  
**Table** 5.2.5

**Luas Panen Tanaman Biofarmaka Menurut Kecamatan dan Jenis Tanaman di Kabupaten Karo (m<sup>2</sup>), 2020 dan 2021**  
*Harvested Area of Medicinal Plants by Subdistrict and Kind of Plant in Karo Regency (m<sup>2</sup>), 2020 and 2021*

Kecamatan Subdistrict	Jahe/Ginger		Laos/Lengkuas/Galanga	
	2020	2021	2020	2021
(1)	(2)	(3)	(4)	(5)
010 Mardinding	–	–	–	–
020 Laubaleng	–	–	–	–
030 Tigabinanga	–	–	–	–
040 Juhar	13 050	50 000	150	–
050 Munte	–	–	–	–
060 Kutabuluh	–	–	–	–
070 Payung	–	–	–	–
071 Tiganderket	–	–	–	–
080 Simpang Empat	–	–	–	–
081 Naman Teran	–	–	–	–
082 Merdeka	–	–	–	–
090 Kabanjahe	–	–	–	–
100 Berastagi	–	–	–	–
110 Tigapanah	–	–	–	–
111 Dolat Rayat	–	–	–	–
120 Merek	–	–	–	–
130 Barusjahe	–	–	–	–
<b>Karo</b>	<b>13 050</b>	<b>50 000</b>	<b>150</b>	<b>–</b>

Lanjutan Tabel/*Continued Table* 5.2.5

	Kecamatan Subdistrict	Kencur/ <i>East Indian Galangal</i>		Kunyit/ <i>Turmeric</i>	
		2020	2021	2020	2021
	(1)	(6)	(7)	(8)	(9)
010	Mardinding	–	–	–	–
020	Laubaleng	–	–	–	–
030	Tigabinanga	–	–	–	–
040	Juhar	–	10 000	–	–
050	Munte	–	–	–	–
060	Kutabuluh	–	–	–	–
070	Payung	–	–	–	–
071	Tiganderket	–	–	–	–
080	Simpang Empat	–	–	–	–
081	Naman Teran	–	–	–	–
082	Merdeka	–	–	–	–
090	Kabanjahe	–	–	–	–
100	Berastagi	–	–	–	–
110	Tigapanah	–	–	–	–
111	Dolat Rayat	–	–	–	–
120	Merek	–	–	–	–
130	Barusjahe	–	–	–	–
	<b>Karo</b>	–	<b>10 000</b>	–	–

Sumber/*Source*: BPS, Statistik Pertanian Hortikultura SPH-TBF/BPS-Statistics Indonesia, *Agricultural Statistic for Horticulture SPH-TBF*

**Tabel**  
**Table** 5.2.6

**Produksi Tanaman Biofarmaka Menurut Kecamatan dan Jenis Tanaman di Kabupaten Karo (kg), 2020 and 2021**  
**Production of Medicinal Plants by Subdistrict and Kind of Plant in Karo Regency (kg), 2020 and 2021**

	Kecamatan Subdistrict	Jahe/Ginger		Laos/Lengkuas/Galanga	
		2020	2021	2020	2021
	(1)	(2)	(3)	(4)	(5)
010	Mardingding	–	–	–	–
020	Laubaleng	–	–	–	–
030	Tigabinanga	–	–	–	–
040	Juhar	65 325,00	50 000	650,00	–
050	Munte	–	–	–	–
060	Kutabuluh	–	–	–	–
070	Payung	–	–	–	–
071	Tiganderket	–	–	–	–
080	Simpang Empat	–	–	–	–
081	Naman Teran	–	–	–	–
082	Merdeka	–	–	–	–
090	Kabanjahe	–	–	–	–
100	Berastagi	–	–	–	–
110	Tigapanah	–	–	–	–
111	Dolat Rayat	–	–	–	–
120	Merek	–	–	–	–
130	Barusjahe	–	–	–	–
	<b>Karo</b>	<b>65 325,00</b>	<b>50 000</b>	<b>650,00</b>	<b>–</b>

Lanjutan Tabel/*Continued Table* 5.2.6

	Kecamatan Subdistrict	Kencur/ <i>East Indian Galangal</i>		Kunyit/ <i>Turmeric</i>	
		2020	2021	2020	2021
	(1)	(6)	(7)	(8)	(9)
010	Mardinding	–	–	–	–
020	Laubaleng	–	–	–	–
030	Tigabinanga	–	–	–	–
040	Juhar	–	50 000	–	–
050	Munte	–	–	–	–
060	Kutabuluh	–	–	–	–
070	Payung	–	–	–	–
071	Tiganderket	–	–	–	–
080	Simpang Empat	–	–	–	–
081	Naman Teran	–	–	–	–
082	Merdeka	–	–	–	–
090	Kabanjahe	–	–	–	–
100	Berastagi	–	–	–	–
110	Tigapanah	–	–	–	–
111	Dolat Rayat	–	–	–	–
120	Merek	–	–	–	–
130	Barusjahe	–	–	–	–
	<b>Karo</b>	–	<b>50 000</b>	–	–

Sumber/*Source*: BPS, Statistik Pertanian Hortikultura SPH-TBF/BPS-*Statistics Indonesia, Agricultural Statistic for Horticulture SPH-TBF*

**Tabel**  
**Table** 5.2.7**Luas Panen Tanaman Biofarmaka Menurut Jenis Tanaman di Kabupaten Karo (m<sup>2</sup>), 2018–2021**  
**Harvested Area of Medicinal Plants by Kind of Plant in Karo Regency (m<sup>2</sup>), 2018-2021**

Jenis Tanaman Kind of Plants	2018	2019	2020	2021
(1)	(2)	(3)	(4)	(5)
Dlingo/Dringo/ Sweet Root/ Calamus	–	–	–	–
Jahe/ Ginger	35 000,00	35 000,00	13 050,00	50 000
Kapulaga/ Java Cardamon	–	–	–	–
Keji Beling/Kecibeling/ Strobilanthes crispa	–	–	–	–
Kencur/ East Indian Galangal	–	–	–	10 000
Kunyit/ Turmeric	1 800,00	–	–	–
Laos/Lengkuas/ Galanga	400,00	–	150,00	–
Lempuyang/ Zingiber Aromaticum	–	–	–	–
Lidah Buaya/ Oliviera	–	–	–	–
Mahkota Dewa/ God's Crown	–	–	–	–
Mengkudu/Pace/ Indian Mulberry	–	–	–	–
Sambiloto/ King of Bitter	–	–	–	–
Temuireng/ Black Turmeric	–	–	–	–
Temukunci/ Chinese Keys	–	–	–	–
Temulawak/ Java Turmeric	–	–	–	–

Sumber/Source: BPS, Statistik Pertanian Hortikultura SPH-TBF/BPS-Statistics Indonesia, Agricultural Statistic for Horticulture SPH-TBF



**Tabel**  
**Table** 5.2.8

**Produksi Tanaman Biofarmaka Menurut Jenis Tanaman di Kabupaten Karo (kg), 2018–2021**  
**Production of Medicinal Plants by Kind of Plant in Karo Regency (kg), 2018-2021**

Jenis Tanaman Kind of Plants	2018	2019	2020	2021
(1)	(2)	(3)	(4)	(5)
Dlingo/Dringo/ Sweet Root/ Calamus	–	–	–	–
Jahe/ Ginger	123 100,00	131 200,00	65 325,00	50 000
Kapulaga/ Java Cardamon	–	–	–	–
Keji Beling/Kecibeling/ Strobilanthes crispera	–	–	–	–
Kencur/ East Indian Galangal	–	–	–	50 000
Kunyit/ Turmeric	1 800,00	–	–	–
Laos/Lengkuas/ Galanga	2 400,00	–	650,00	–
Lempuyang/ Zingiber Aromaticum	–	–	–	–
Lidah Buaya/ Oliviera	–	–	–	–
Mahkota Dewa/ God's Crown	–	–	–	–
Mengkudu/Pace/ Indian Mulberry	–	–	–	–
Sambiloto/ King of Bitter	–	–	–	–
Temuireng/ Black Turmeric	–	–	–	–
Temukunci/ Chinese Keys	–	–	–	–
Temulawak/ Java Turmeric	–	–	–	–

Sumber/Source: BPS, Statistik Pertanian Hortikultura SPH-TBF/BPS-Statistics Indonesia, Agricultural Statistic for Horticulture SPH-TBF

**Tabel**  
**Table** 5.2.9

**Luas Panen Tanaman Hias Menurut Kecamatan dan Jenis Tanaman di Kabupaten Karo (m<sup>2</sup>), 2020 and 2021**  
**Harvested Area of Ornamental Plants by Subdistrict and Kind of Plant in Karo Regency (m<sup>2</sup>), 2020 and 2021**

	Kecamatan Subdistrict	Angrek/ <i>Orchid</i>		Krisan/ <i>Chrysantemum</i>	
		2020	2021	2020	2021
	(1)	(2)	(3)	(4)	(5)
010	Mardingding	–	–	–	–
020	Laubaleng	–	–	–	–
030	Tigabinanga	–	–	–	–
040	Juhar	–	–	–	–
050	Munte	–	–	–	–
060	Kutabuluh	–	–	–	–
070	Payung	–	–	–	–
071	Tiganderket	–	–	–	–
080	Simpang Empat	–	–	–	–
081	Naman Teran	–	–	–	–
082	Merdeka	–	–	–	–
090	Kabanjahe	–	–	70 000	50 000
100	Berastagi	–	–	150 000	130 000
110	Tigapanah	–	–	11 730	8 500
111	Dolat Rayat	–	–	–	–
120	Merek	–	–	–	–
130	Barusjahe	–	–	–	10 000
	<b>Karo</b>	–	–	<b>231 730</b>	<b>198 500</b>

Lanjutan Tabel/*Continued Table* 5.2.9

	Kecamatan <i>Subdistrict</i>	Mawar/Rose		Sedap Malam/Tuberose	
		2020	2021	2020	2021
	(1)	(6)	(7)	(8)	(9)
010	Mardinding	–	–	–	–
020	Laubaleng	–	–	–	–
030	Tigabinanga	–	–	–	–
040	Juhar	–	–	–	–
050	Munte	–	–	–	–
060	Kutabuluh	–	–	–	–
070	Payung	–	–	–	–
071	Tiganderket	–	–	–	–
080	Simpang Empat	–	–	–	–
081	Naman Teran	–	–	–	–
082	Merdeka	–	–	–	–
090	Kabanjahe	4 000	2 500	–	–
100	Berastagi	60 000	60 000	6 000	13 500
110	Tigapanah	9 500	9 000	5 800	–
111	Dolat Rayat	–	–	–	–
120	Merek	–	–	–	–
130	Barusjahe	–	400	14 000	34 000
	<b>Karo</b>	<b>73 500</b>	<b>71 900</b>	<b>25 800</b>	<b>47 500</b>

Sumber/*Source*: BPS, Statistik Pertanian Hortikultura SPH-TH/*BPS-Statistics Indonesia, Agricultural Statistik for Horticulture SPH-TH*

Lanjutan Tabel/*Continued Table* 5.2.9

	Kecamatan <i>Subdistrict</i>	Gladio/ <i>Gladiol</i>		Herbras/ <i>Gerbera</i>	
		2020	2021	2020	2021
	(1)	(10)	(11)	(12)	(13)
010	Mardingding	–	–	–	–
020	Laubaleng	–	–	–	–
030	Tigabinanga	–	–	–	–
040	Juhar	–	–	–	–
050	Munte	–	–	–	–
060	Kutabuluh	–	–	–	–
070	Payung	–	–	–	–
071	Tiganderket	–	–	–	–
080	Simpang Empat	–	–	–	–
081	Naman Teran	–	–	–	–
082	Merdeka	–	–	–	–
090	Kabanjahe	500	–	11 000	10 500
100	Berastagi	11 000	–	23 500	10 000
110	Tigapanah	6 700	–	–	–
111	Dolat Rayat	–	–	–	–
120	Merek	–	–	–	–
130	Barusjahe	–	–	–	–
	<b>Karo</b>	<b>18 200</b>	<b>–</b>	<b>34 500</b>	<b>20 500</b>

Catatan/*Note*: \*Angka Sementara (ASEM)/ *Preliminary Figures*

Sumber/*Source*: BPS, Statistik Pertanian Hortikultura SPH-TH/BPS-*Statistics Indonesia, Agricultural Statistik for Horticulture SPH-TH*

**Tabel**  
**Table** 5.2.10

**Produksi Tanaman Hias Menurut Kecamatan dan Jenis Tanaman di Kabupaten Karo (tangkai), 2020 and 2021**  
**Production of Ornamental Plants by Subdistrict and Kind of Plant in Karo Regency (stalks), 2020 and 2021**

	Kecamatan Subdistrict	Anggrek/ <i>Orchid</i>		Krisan/ <i>Chrysantemum</i>	
		2020	2021	2020	2021
	(1)	(2)	(3)	(4)	(5)
010	Mardingding	-	-	-	-
020	Laubaleng	-	-	-	-
030	Tigabinanga	-	-	-	-
040	Juhar	-	-	-	-
050	Munte	-	-	-	-
060	Kutabuluh	-	-	-	-
070	Payung	-	-	-	-
071	Tiganderket	-	-	-	-
080	Simpang Empat	-	-	-	-
081	Naman Teran	-	-	-	-
082	Merdeka	-	-	-	-
090	Kabanjahe	-	-	1 880 000	840 000
100	Berastagi	-	-	1 930 000	2 350 000
110	Tigapanah	-	-	579 300	97 500
111	Dolat Rayat	-	-	-	-
120	Merek	-	-	-	-
130	Barusjahe	-	-	-	500 000
	<b>Karo</b>	-	-	<b>4 389 300</b>	<b>3 787 500</b>

Lanjutan Tabel/Continued Table 5.2.10

Kecamatan Subdistrict	Mawar/Rose		Sedap Malam/Tuberose		
	2020	2021	2020	2021	
	(1)	(6)	(7)	(8)	(9)
010	Mardingding	–	–	–	–
020	Laubaleng	–	–	–	–
030	Tigabinanga	–	–	–	–
040	Juhar	–	–	–	–
050	Munte	–	–	–	–
060	Kutabuluh	–	–	–	–
070	Payung	–	–	–	–
071	Tiganderket	–	–	–	–
080	Simpang Empat	–	–	–	–
081	Naman Teran	–	–	–	–
082	Merdeka	–	–	–	–
090	Kabanjahe	139 000	57 000	–	–
100	Berastagi	830 000	2 550 000	38 000	375 000
110	Tigapanah	885 000	369 000	40 600	–
111	Dolat Rayat	–	–	–	–
120	Merek	–	–	–	–
130	Barusjahe	–	12 800	234 000	1 052 000
<b>Karo</b>		<b>1 854 000</b>	<b>2 988 800</b>	<b>312 600</b>	<b>1 427 000</b>

Lanjutan Tabel/*Continued Table* 5.2.10

Kecamatan <i>Subdistrict</i>	Gladio/ <i>Gladiol</i>		Herbras/ <i>Gerbera</i>	
	2020	2021	2020	2021
(1)	(10)	(11)	(12)	(13)
010 Mardinding	-	-	-	-
020 Laubaleng	-	-	-	-
030 Tigabinanga	-	-	-	-
040 Juhar	-	-	-	-
050 Munte	-	-	-	-
060 Kutabuluh	-	-	-	-
070 Payung	-	-	-	-
071 Tiganderket	-	-	-	-
080 Simpang Empat	-	-	-	-
081 Naman Teran	-	-	-	-
082 Merdeka	-	-	-	-
090 Kabanjahe	670	-	17 400	188 000
100 Berastagi	16 300	-	32 000	525 000
110 Tigapanah	7 300	-	-	-
111 Dolat Rayat	-	-	-	-
120 Merek	-	-	-	-
130 Barusjahe	-	-	-	-
<b>Karo</b>	<b>24 270</b>	<b>-</b>	<b>49 400</b>	<b>713 000</b>

Sumber/*Source*: BPS, Statistik Pertanian Hortikultura SPH-TH/*BPS-Statistics Indonesia, Agricultural Statistik for Horticulture SPH-TH*

**Tabel**  
**Table** 5.2.11

**Luas Panen Tanaman Hias Menurut Jenis Tanaman di  
Kabupaten Karo (m<sup>2</sup>), 2020–2021**  
*Harvested Area of Ornamental Plants by Kind of Plant in  
Karo Regency (m<sup>2</sup>), 2020-2021*

Jenis Tanaman <i>Kind of Plants</i>	2020	2021
(1)	(2)	(3)
Adenium (Kamboja Jepang)/ Adenium obesum	–	–
Aglaonema/ Chinese evergreens	–	–
Anggrek/ Orchid	–	–
Anthurium Bunga/ Flamingo Lily Flower	–	–
Anthurium Daun/ Laceleaf	–	–
Anyelir/ Carnation	30 500	–
Caladium/ Heart of Jesus	–	–
Cordyline/ Cordyline	–	–
Diffenbachia/ Dumb canes	–	–
Dracaena/ Dracaena	–	–
Euphorbia/ Spurges	–	–
Gladiol/ Gladiol	18 200	–
Herbras/ Gerbera	34 500	20 500
Krisan/ Chrysantemum	231 730	198 500
Mawar/ Rose	73 500	71 900
Melati/ Jasmine	–	–
Monstera/ Swiss cheese plant	–	–
Pakis/ Fern	–	–
Palem/ Palm	–	–
Pedang-pedangan/ Sansevieria	–	–
Pisang–pisangan/ Heliconia	–	–
Philodendron/ Philodendron	–	–
Sedap Malam/ Tuberose	25 800	47 500
Soka/ Ixora	–	–

Sumber/Source: BPS, Statistik Pertanian Hortikultura SPH-TH/BPS-Statistics Indonesia, *Agricultural Statistik for Horticulture SPH-TH*



**Tabel**  
**Table** 5.2.12

**Produksi Tanaman Hias Menurut Jenis Tanaman di Kabupaten Karo (tangkai), 2018–2021**  
**Production of Ornamental Plants by Kind of Plant in Karo Regency (stalks), 2018–2021**

Jenis Tanaman <i>Kind of Plants</i>	2018	2019	2020	2021
(1)	(2)	(3)	(4)	(5)
Adenium (Kamboja Jepang)/ Adenium obesum	–	–	–	–
Aglaonema/ Chinese evergreens	–	–	–	–
Anggrek/ Orchid	900	–	–	–
Anthurium Bunga/ Flamingo Lily Flower	–	–	–	–
Anthurium Daun/ Laceleaf	–	–	–	–
Anyelir/ Carnation	65 200	197 600	367 500	–
Caladium/ Heart of Jesus	–	–	–	–
Cordyline/ Cordyline	–	–	–	–
Diffenbachia/ Dumb canes	–	–	–	–
Dracaena/ Dracaena	–	–	–	–
Euphorbia/ Spurges	–	–	–	–
Gladiol/ Gladiol	156 900	369 800	242 700	–
Herbras/ Gerbera	262 000	321 400	494 000	713 000
Krisan/ Chrysantemum	10 416 369	7 769 941	4 389 300	3 787 500
Mawar/ Rose	243 500	544 300	1 854 000	2 988 800
Melati/ Jasmine	–	–	–	–
Monstera/ Swiss cheese plant	–	–	–	–
Pakis/ Fern	–	–	–	–
Palem/ Palm	–	–	–	–
Pedang-pedangan/ Sansevieria	–	–	–	–
Pisang–pisangan/ Heliconia	–	–	–	–
Philodendron/ Philodendron	–	–	–	–
Sedap Malam/ Tuberose	491 500	459 900	312 600	1 427 000
Soka/ Ixora	–	–	–	–

Sumber/Source: BPS, Statistik Pertanian Hortikultura SPH-TH/BPS-Statistics Indonesia, Agricultural Statistik for Horticulture SPH-TH

**Tabel**  
**Table** 5.2.13

**Produksi Buah-buahan Menurut Kecamatan dan Jenis  
Tanaman di Kabupaten Karo (kw), 2020 and 2021**  
*Production of Fruits by Subdistrict and Kind of Plant in Karo  
Regency (qui), 2020 and 2021*

	Kecamatan Subdistrict	Mangga/Mango		Durian/Durian	
		2020	2021	2020	2021
	(1)	(2)	(3)	(4)	(5)
010	Mardingding	2 250	2 817	–	–
020	Laubaleng	–	–	–	9 155
030	Tigabinanga	514	149	2 075	2 000
040	Juhar	–	–	2 590	4 025
050	Munte	–	720	–	12 734
060	Kutabuluh	–	–	8 485	2 280
070	Payung	45	100	3 605	–
071	Tiganderket	70	–	13 600	–
080	Simpang Empat	–	–	–	–
081	Naman Teran	–	–	–	–
082	Merdeka	–	–	–	–
090	Kabanjahe	–	–	–	–
100	Berastagi	–	–	–	–
110	Tigapanah	–	–	–	–
111	Dolat Rayat	–	–	–	–
120	Merek	16 438	27 195	–	–
130	Barusjahe	–	–	–	–
	<b>Karo</b>	<b>19 317</b>	<b>30 981</b>	<b>30 355</b>	<b>30 194</b>

Lanjutan Tabel/*Continued Table* 5.2.13

	Kecamatan Subdistrict	Jeruk/Orange		Pisang/Banana	
		2020	2021	2020	2021
	(1)	(6)	(7)	(8)	(9)
010	Mardinding	53 815	158 806	16 594	15 136
020	Laubaleng	132 895	206 450	14 690	11 399
030	Tigabinanga	21 357	16 630	8 511	9 549
040	Juhar	5 708	7 875	13 623	11 680
050	Munte	396 266	805 051	11 195	18 983
060	Kutabuluh	40 307	16 500	1 855	2 000
070	Payung	34 648	73 148	5 113	3 400
071	Tiganderket	12 889	10 038	13 819	9 955
080	Simpang Empat	8 049	18 390	-	-
081	Naman Teran	26 155	22 725	-	142
082	Merdeka	13 100	8 400	-	-
090	Kabanjahe	2 030	1 740	-	-
100	Berastagi	2 680	3 690	-	-
110	Tigapanah	11 500	631 194	3 918	4 388
111	Dolat Rayat	302 494	84 923	-	-
120	Merek	109 720	323 930	800	1 354
130	Barusjahe	48 450	59 405	16 150	37 540
	<b>Karo</b>	<b>1 222 063</b>	<b>2 448 895</b>	<b>106 268</b>	<b>125 526</b>

Lanjutan Tabel/*Continued Table* 5.2.13

	Kecamatan Subdistrict	Pepaya/Papaya		Salak/Salacca	
		2020	2021	2020	2021
	(1)	(10)	(11)	(12)	(13)
010	Mardinding	68	28	-	-
020	Laubaleng	-	-	-	-
030	Tigabinanga	270	615	-	-
040	Juhar	-	-	2 250	490
050	Munte	-	23	332	1 374
060	Kutabuluh	-	-	1 315	2 760
070	Payung	3 588	305	1 588	4 440
071	Tiganderket	675	11 700	41 125	44 991
080	Simpang Empat	-	-	540	1 400
081	Naman Teran	-	-	-	-
082	Merdeka	-	-	-	-
090	Kabanjahe	-	-	-	-
100	Berastagi	-	-	-	-
110	Tigapanah	-	-	-	-
111	Dolat Rayat	-	-	-	-
120	Merek	-	-	-	-
130	Barusjahe	-	-	-	-
	<b>Karo</b>	<b>4 601</b>	<b>12 671</b>	<b>47 150</b>	<b>55 455</b>

Lanjutan Tabel/*Continued Table* 5.2.13

	Kecamatan Subdistrict	Alpukat/ <i>Avocado</i>		Nenas/ <i>Pineapple</i>	
		2020	2021	2020	2021
	(1)	(14)	(15)	(16)	(17)
010	Mardinding	20	45	13	-
020	Laubaleng	195	548	-	-
030	Tigabinanga	1 213	2 157	-	-
040	Juhar	2 425	2 715	48	56
050	Munte	707	2 382	412	1 757
060	Kutabuluh	930	960	-	-
070	Payung	2 736	3 050	8 500	500
071	Tiganderket	4 515	615	-	-
080	Simpang Empat	475	1 465	-	-
081	Naman Teran	3 350	3 570	-	-
082	Merdeka	-	-	-	-
090	Kabanjahe	-	-	-	-
100	Berastagi	505	-	-	-
110	Tigapanah	825	1 325	-	-
111	Dolat Rayat	5 455	5 430	-	-
120	Merek	10 805	17 330	644	736
130	Barusjahe	910	1 489	-	-
	<b>Karo</b>	<b>35 066</b>	<b>43 081</b>	<b>9 617</b>	<b>3 049</b>

Sumber/*Source*: BPS, Statistik Pertanian Hortikultura SPH-BST/*BPS-Statistics Indonesia, Agricultural Statistic for Horticulture SPH-BST*

**Tabel**  
**Table** 5.2.14

**Produksi Buah–Buahan dan Sayuran Tahunan Menurut Jenis Tanaman (kw) di Kabupaten Karo, 2019–2021**  
**Production of Annual Fruits and Vegetables by Kind of Plant in Karo Regency (qui), 2019–2021**

Jenis Tanaman <i>Kind of Plants</i>	2019	2020	2021
(1)	(2)	(3)	(4)
<b>Buah–Buahan/ Fruits:</b>			
Alpukat/ <i>Avocado</i>	35 192	35 066	43 081
Anggur/ <i>Grape</i>	–	–	–
Apel/ <i>Apple</i>	–	–	–
Belimbing/ <i>Star Fruit</i>	–	–	–
Duku/Langsak/Kokosan/ <i>Duku</i>	5 574	6 335	11 558
Durian/ <i>Durian</i>	65 307	30 355	30 194
Jambu Air/ <i>Rose Apple</i>	–	264	406
Jambu Biji/ <i>Guava</i>	16	76	142
Jeruk Besar/ <i>Pomelo</i>	–	–	–
Jeruk Siam/Keprok/ <i>Tangerine/Orange</i>	1 436 105	1 222 063	2 448 895
Jeruk/ <i>Orange</i> ( <i>Tangerine + Pomelo</i> )	1 436 105	1 222 063	2 448 895
Mangga/ <i>Mango</i>	12 004	19 317	30 981
Manggis/ <i>Mangsteen</i>	933	595	5 495
Markisa/ <i>Marquisa</i>	3 107	1 904	–
Nangka/Cempedak/ <i>Jack Fruit</i>	136	6	12
Nenas/ <i>Pineapple</i>	11 788	9 617	3 049
Pepaya/ <i>Papaya</i>	1 792	4 601	12 671
Pisang/ <i>Banana</i>	81 506	106 268	125 526
Rambutan/ <i>Rambutan</i>	1 151	124	1 994
Salak/ <i>Salacca</i>	48 495	47 150	55 455
Sawo/Sapodilla/ <i>Star Apple</i>	3 509	3 900	2 966
Sirsak/ <i>Soursop</i>	1 459	795	2 145
Sukun/ <i>Bread Fruit</i>	–	–	–
<b>Sayuran/ Vegetables</b>			
Jengkol/ <i>Jengkol</i>	152	–	450
Melinjo/ <i>Melinjo</i>	–	–	–
Petai/ <i>Twisted Cluster Bean</i>	45	–	155

Sumber/Source: BPS, Statistik Pertanian Hortikultura SPH-BST/BPS-Statistics Indonesia, Agricultural Statistic for Horticulture SPH-BST

**5.3 PERKEBUNAN  
ESTATE CROPS**

**Tabel 5.3.1 Luas Areal Tanaman Perkebunan Menurut Kecamatan dan Jenis Tanaman di Kabupaten Karo (ribu ha), 2019 dan 2020**  
*Planted Area of Estate Crops by Subdistrict and Type of Crops in Karo Regency (thousands ha), 2019 dan 2020*

	Kecamatan Subdistrict	Kelapa Sawit/Oil Palm		Kelapa/Coconut	
		2019	2020	2019	2020
	(1)	(2)	(3)	(4)	(5)
010	Mardingding	1,64	1,44	0,20	0,38
020	Laubaleng	0,20	0,20	0,19	0,39
030	Tigabinanga	0,02	0,01	0,08	0,50
040	Juhar	0,05	0,05	0,26	0,40
050	Munte	0,02	0,02	0,03	0,23
060	Kutabuluh	–	–	0,05	0,04
070	Payung	–	–	0,01	0,01
071	Tiganderket	–	–	0,02	0,02
080	Simpang Empat	–	–	–	–
081	Naman Teran	–	–	–	–
082	Merdeka	–	–	–	–
090	Kabanjahe	–	–	–	–
100	Berastagi	–	–	–	–
110	Tigapanah	–	–	–	–
111	Dolat Rayat	–	–	–	–
120	Merek	–	–	–	–
130	Barusjahe	–	–	–	–
	<b>Karo</b>	<b>1,91</b>	<b>1,72</b>	<b>0,82</b>	<b>1,96</b>

Lanjutan Tabel/*Continued Table* 5.3.1

	Kecamatan Subdistrict	Karet/Rubber		Kopi/Coffe	
		2019	2020	2019	2020
	(1)	(6)	(7)	(8)	(9)
010	Mardinding	0,14	0,14	0,12	0,12
020	Laubaleng	0,00	0,00	–	–
030	Tigabinanga	–	–	0,03	0,04
040	Juhar	–	–	0,39	0,39
050	Munte	–	–	1,00	0,76
060	Kutabuluh	–	–	0,32	0,32
070	Payung	–	–	0,61	0,56
071	Tiganderket	–	–	0,15	0,14
080	Simpang Empat	–	–	1,09	1,02
081	Naman Teran	–	–	0,48	0,43
082	Merdeka	–	–	0,21	0,20
090	Kabanjahe	–	–	0,38	0,34
100	Berastagi	–	–	0,16	0,16
110	Tigapanah	–	–	2,25	2,04
111	Dolat Rayat	–	–	0,28	0,28
120	Merek	–	–	0,99	0,98
130	Barusjahe	–	–	1,29	1,42
	<b>Karo</b>	<b>0,14</b>	<b>0,14</b>	<b>9,75</b>	<b>9,21</b>



Lanjutan Tabel/*Continued Table 5.3.1*

Kecamatan <i>Subdistrict</i>	Kakao/ <i>Cocoa</i>		Tebu/ <i>Sugar Cane</i>	
	2019	2020	2019	2020
(1)	(10)	(11)	(12)	(13)
010 Mardinding	0,45	0,45	-	-
020 Laubaleng	0,53	0,53	-	-
030 Tigabinanga	0,81	1,02	-	-
040 Juhar	1,16	1,16	-	-
050 Munte	0,43	0,43	-	-
060 Kutabuluh	0,14	0,14	-	-
070 Payung	0,18	0,18	-	-
071 Tiganderket	0,30	0,30	-	-
080 Simpang Empat	0,02	0,03	-	-
081 Naman Teran	-	-	-	-
082 Merdeka	-	-	-	-
090 Kabanjahe	-	-	-	-
100 Berastagi	-	-	-	-
110 Tigapanah	-	-	-	-
111 Dolat Rayat	-	-	-	-
120 Merek	-	-	-	-
130 Barusjahe	-	-	-	-
<b>Karo</b>	<b>4,02</b>	<b>4,24</b>	<b>0,00</b>	<b>0,00</b>

Lanjutan Tabel/*Continued Table 5.3.1*

	Kecamatan Subdistrict	Teh/Tea		Tembakau/Tobacco	
		2019	2020	2019	2020
	(1)	(14)	(15)	(16)	(17)
010	Mardingding	-	-	-	-
020	Laubaleng	-	-	-	-
030	Tigabinanga	-	-	-	-
040	Juhar	-	-	-	0,06
050	Munte	-	-	0,02	0,02
060	Kutabuluh	-	-	-	-
070	Payung	-	-	0,13	0,19
071	Tiganderket	-	-	0,13	0,05
080	Simpang Empat	-	-	0,06	0,06
081	Naman Teran	-	-	-	-
082	Merdeka	-	-	-	-
090	Kabanjahe	-	-	0,02	0,01
100	Berastagi	-	-	-	-
110	Tigapanah	-	-	0,04	0,07
111	Dolat Rayat	-	-	-	-
120	Merek	-	-	-	-
130	Barusjahe	-	-	-	-
	<b>Karo</b>	<b>0,00</b>	<b>0,00</b>	<b>0,39</b>	<b>0,45</b>

Sumber/Source: Dinas Pertanian Kabupaten Karo / Agriculture and Estate Service of Karo Regency

**Tabel** 5.3.2 **Produksi Perkebunan Menurut Kecamatan dan Jenis Tanaman di Kabupaten Karo (ribu ton), 2019 dan 2020**  
**Table** *Production of Estate by Subdistrict and Type of Crops in Karo Regency (thousand ton), 2019 and 2020*

	Kecamatan Subdistrict	Kelapa Sawit/Oil Palm		Kelapa/Coconut	
		2019	2020	2019	2020
	(1)	(2)	(3)	(4)	(5)
010	Mardinding	5,28	5,19	0,21	0,31
020	Laubaleng	0,52	0,62	0,20	0,20
030	Tigabinanga	0,05	0,05	0,10	0,30
040	Juhar	0,17	0,19	0,25	0,35
050	Munte	0,03	0,04	0,03	0,13
060	Kutabuluh	–	–	0,04	0,04
070	Payung	–	–	0,00	0,00
071	Tiganderket	–	–	0,00	0,01
080	Simpang Empat	–	–	–	–
081	Naman Teran	–	–	–	–
082	Merdeka	–	–	–	–
090	Kabanjahe	–	–	–	–
100	Berastagi	–	–	–	–
110	Tigapanah	–	–	–	–
111	Dolat Rayat	–	–	–	–
120	Merek	–	–	–	–
130	Barusjahe	–	–	–	–
	<b>Karo</b>	<b>6,05</b>	<b>6,09</b>	<b>0,83</b>	<b>1,34</b>

Lanjutan Tabel/*Continued Table* 5.3.2

	Kecamatan Subdistrict	Karet/Rubber		Kopi/Coffe	
		2019	2020	2019	2020
	(1)	(6)	(7)	(8)	(9)
010	Mardinding	0,07	0,07	0,13	0,12
020	Laubaleng	–	–	–	–
030	Tigabinanga	–	–	0,02	0,02
040	Juhar	–	–	0,22	0,21
050	Munte	–	–	0,87	0,79
060	Kutabuluh	–	–	0,36	0,36
070	Payung	–	–	0,99	0,58
071	Tiganderket	–	–	0,12	0,12
080	Simpang Empat	–	–	1,40	0,93
081	Naman Teran	–	–	0,49	0,30
082	Merdeka	–	–	0,17	0,16
090	Kabanjahe	–	–	0,24	0,13
100	Berastagi	–	–	0,13	0,11
110	Tigapanah	–	–	4,97	1,41
111	Dolat Rayat	–	–	0,22	0,22
120	Merek	–	–	0,95	0,95
130	Barusjahe	–	–	2,17	0,98
	<b>Karo</b>	<b>0,07</b>	<b>0,07</b>	<b>13,44</b>	<b>7,40</b>

Lanjutan Tabel/*Continued Table* 5.3.2

Kecamatan <i>Subdistrict</i>	Kakao/ <i>Cocoa</i>		Tebu/ <i>Sugar Cane</i>	
	2019	2020	2019	2020
(1)	(10)	(11)	(12)	(13)
010 Mardinding	0,46	0,47	–	–
020 Laubaleng	0,56	0,56	–	–
030 Tigabinanga	0,75	0,74	–	–
040 Juhar	0,78	0,79	–	–
050 Munte	0,41	0,42	–	–
060 Kutabuluh	0,08	0,08	–	–
070 Payung	0,11	0,12	–	–
071 Tiganderket	0,03	0,03	–	–
080 Simpang Empat	0,01	0,01	–	–
081 Naman Teran	–	–	–	–
082 Merdeka	–	–	–	–
090 Kabanjahe	–	–	–	–
100 Berastagi	–	–	–	–
110 Tigapanah	–	–	–	–
111 Dolat Rayat	–	–	–	–
120 Merek	–	–	–	–
130 Barusjahe	–	–	–	–
<b>Karo</b>	<b>3,19</b>	<b>3,20</b>	<b>0,00</b>	<b>0,00</b>

Lanjutan Tabel/*Continued Table 5.3.2*

	Kecamatan Subdistrict	Teh/Tea		Tembakau/Tobacco	
		2019	2020	2019	2020
	(1)	(14)	(15)	(16)	(17)
010	Mardingding	–	–	–	–
020	Laubaleng	–	–	–	–
030	Tigabinanga	–	–	–	–
040	Juhar	–	–	–	0,05
050	Munte	–	–	0,01	0,02
060	Kutabuluh	–	–	–	–
070	Payung	–	–	0,07	0,20
071	Tiganderket	–	–	0,09	0,05
080	Simpang Empat	–	–	0,04	0,05
081	Naman Teran	–	–	–	–
082	Merdeka	–	–	–	–
090	Kabanjahe	–	–	0,01	0,01
100	Berastagi	–	–	–	–
110	Tigapanah	–	–	0,03	0,07
111	Dolat Rayat	–	–	–	–
120	Merek	–	–	–	–
130	Barusjahe	–	–	–	–
	<b>Karo</b>	<b>0,00</b>	<b>0,00</b>	<b>0,25</b>	<b>0,44</b>

Sumber/*Source*: Dinas Pertanian Kabupaten Karo / Agriculture and Estate Service of Karo Regency

**5.4 PETERNAKAN  
ANIMAL HUSBANDRY**

**Tabel 5.4.1** Populasi Ternak Menurut Kecamatan di Kabupaten Karo (ekor), 2021  
*Livestock Population by Sub District and Kind of Livestock in Karo Regency (tail), 2021*

	Kecamatan Subdistrict	Jenis Ternak/Kind of Livestock			
		Sapi Potong/Cow	Sapi Perah/ Milked Cow	Kerbau/Buffalo	Kuda/Horse
	(1)	(2)	(3)	(4)	(5)
010	Mardinding	1 410	-	181	-
020	Laubaleng	2 317	-	613	-
030	Tigabinanga	1 381	-	23	-
040	Juhar	1 537	-	489	-
050	Munte	1 185	-	120	1
060	Kutabuluh	665	-	154	-
070	Payung	688	-	18	-
071	Tiganderket	1 101	-	63	-
080	Simpang Empat	722	-	8	-
081	Naman Teran	78	-	25	-
082	Merdeka	57	315	6	99
090	Kabanjahe	387	-	43	-
100	Berastagi	210	-	5	82
110	Tigapanah	1 464	12	194	-
111	Dolat Rayat	60	7	51	-
120	Merek	106	3 107	79	18
130	Barusjahe	395	10	58	-
	<b>Karo</b>	<b>13 763</b>	<b>3 451</b>	<b>2 130</b>	<b>200</b>

Lanjutan Tabel/*Continued Table 5.4.1*

	Kecamatan <i>Subdistrict</i>	Jenis Ternak/ <i>Kind of Livestock</i>		
		Kambing & Domba	Babi/ <i>Pig</i>	Kelinci/ <i>Rabbit</i>
	(1)	(6)	(7)	(8)
010	Mardinding	994	124	20
020	Laubaleng	929	202	8
030	Tigabinanga	495	1 068	21
040	Juhar	1 127	904	20
050	Munte	3 161	1 825	55
060	Kutabuluh	340	348	3
070	Payung	974	205	0
071	Tiganderket	1 110	166	54
080	Simpang Empat	1 959	453	400
081	Naman Teran	266	0	0
082	Merdeka	500	65	1 011
090	Kabanjahe	763	458	109
100	Berastagi	283	107	1 840
110	Tigapanah	1 708	1 303	145
111	Dolat Rayat	225	104	763
120	Merek	320	14 277	115
130	Barusjahe	2 095	773	3 378
	<b>Karo</b>	<b>17 249</b>	<b>22 382</b>	<b>7 942</b>

Sumber/*Source*: Dinas Pertanian Kabupaten Karo/*Agriculture, and Estate Service of Karo Regency*



**Tabel** 5.4.2 **Populasi Unggas Menurut Kecamatan di Kabupaten Karo (ekor), 2021**  
**Table** 5.4.2 **Poultry Population by Sub District in Karo Regency (tail),2021**

	Kecamatan Subdistrict	Jenis Unggas/Kind of Poultry		
		Ayam Kampung/ Chicken	Itik	Itik Manila
	(1)	(2)	(3)	(4)
010	Mardingding	15 883	1 295	0
020	Laubaleng	22 049	1 014	138
030	Tigabinanga	19 073	669	0
040	Juhar	27 964	8 252	1 363
050	Munte	69 261	5 610	1 456
060	Kutabuluh	10 690	333	75
070	Payung	23 400	36	0
071	Tiganderket	14 523	777	193
080	Simpang Empat	52 234	842	0
081	Naman Teran	8 585	0	0
082	Merdeka	7 184	424	0
090	Kabanjahe	14 597	578	216
100	Berastagi	4 975	210	53
110	Tigapanah	23 814	1 763	116
111	Dolat Rayat	8 740	529	0
120	Merek	30 080	709	0
130	Barusjahe	42 233	952	0
	<b>Karo</b>	<b>395 285</b>	<b>23 993</b>	<b>3 610</b>

Sumber/Source: Dinas Pertanian Kabupaten Karo/Agriculture, and Estate Service of Karo Regency

**Tabel**  
**Table** 5.4.3

**Jenis Penyakit Ternak yang Di Diagnosis Secara Klinis Patologis Anatomis/Laboratoris dan Jumlah Kasus di Kabupaten Karo (ekor), 2021**  
***Kind of Livestock Disease and Total Case that Diagnose by Karo Livestock Sub Service Laboratory (tail), 2021***

	<b>Jenis Penyakit Disease</b>	<b>Ternak yang Diserang/Kind of Livestock Who Infected</b>	<b>Jumlah Kasus/Total Case</b>
	(1)	(2)	(3)
1	Sallmonellosis	Unggas, Babi / Fowl, Pig	34
2	Collibacillosis	Unggas, Babi / Fowl, Pig	17
3	Pneumonia	Babi / Pig	-
4	Stereptococosis	Babi / Pig	22
5	ND	Unggas / Fowl	45
6	Hog Cholera	Babi / Pig	7
7	T.G.E	Babi / Pig	-
8	Rabies	Anjing, Kucing / Dog, Cat	9
9	Orf	Kambing / Goat	27
10	Distemper	Anjing, Kucing , Sapi/ Dog, Cat, Cow	56
11	Parvo Virus	Anjing, Kucing / Dog, Cat	129
12	CRD	Unggas / Fowl	32
13	Scabies	Babi, Kambing, Anjing / Pig, Goat, Dog	132
14	Myasis	Babi / Pig	7
15	Demodecosis	Anjing, Kucing / Dog, Cat	3
16	Trypanosomiasis	Sapi, Kerbau / Cow, Buffalo	-
17	Piroplasmosis	-	-
18	Coccidiosis	Babi, Unggas / Pig, Fowl	-
19	Fowl Pox	Unggas/ Fowl	22
20	Hypocalsemia / Milk Fever	Sapi, Babi / Cow, Pig	8
21	Tympani	Ruminansia/ Ruminant	92
22	Keracunan / Contamination	Babi, Sapi, Anjing / Pig, Cow, Dog	32
23	SE	Sapi, Kerbau/ Cow, Buffalo	-
24	Helminthyasis	Unggas, Babi, Kuda, Ruminansia/ Fowl, Pig, Horse, Ruminant,	312

Lanjutan Tabel/*Continued Table 5.4.3*

	<b>Jenis Penyakit Disease</b>	<b>Ternak yang Diserang/Kind of Livestock Who Infected</b>	<b>Jumlah Kasus/Total Case</b>
	(1)	(2)	(3)
25	PRRS	Babi / Pig	21
26	Mastitis	Sapi, Babi / Cow, Pig	7
27	Retensio Secundinae	Sapi / Cow	2
28	Endometritis	Sapi, Babi / Cow, Pig	2
29	AI	Unggas / Fowl	-
30	Pink Eye	Kambing / Goat	33
31	BEF	Sapi/ Cow	52
32	Rhinotrakheitis	Sapi/ Cow	2
33	Infeksi Saluran Urinaria	Sapi, Anjing / Cow, Dog	13
34	Prolapsus Uteri	Sapi/Cow	42
35	Distokia	Sapi/Cow	23
36	Hipofungsi Ovarium	Sapi/Cow	7
37	Corpus Luteum Persisten	Sapi/Cow	2
38	Abortus	Sapi, Kambing/Cow, Goat	29
39	Silent Heat	Sapi/Cow	18
40	Anestrus	Sapi/Cow	9
41	Fasciolosis	Sapi/Cow	12
42	Erisypelas	Babi/ Pig	6
43	African Swine Fever (ASF)	Babi / Pig	12
44	BVD	Sapi/Cow	-
45	Defisiensi FE	Babi / Pig	45
46	Prolapsus Vagina	Sapi/Cow	17

Sumber/*Source*: Dinas Pertanian Kabupaten Karo/*Agriculture, and Estate Service of Karo Regency*

**Tabel**  
**Table** 5.4.4

**Banyaknya Ternak Sapi yang Diinseminasi Kawin Suntik dengan Frozen Semen di Kabupaten Karo (ekor), 2021**  
**Number of Cow Who Had Inseminated by Sub District In Karo Regency (tail),2021**

Kecamatan Subdistrict	Brahman	Simental	FH	Limosin	Aberden Angus	Ongole	Kerbau	Jumlah/ Total
(1)	(2)	(3)	(4)	(5)	(6)	(7)	(8)	(9)
010 Mardinding	4	1	0	15	0	0	0	20
020 Laubaleng	2	1	0	6	0	0	0	9
030 Tigabinanga	75	230	0	298	99	0	0	702
040 Juhar	36	197	0	199	39	0	0	471
050 Munte	21	66	0	117	17	0	0	221
060 Kutabuluh	14	140	0	130	10	0	1	295
070 Payung	38	131	0	165	17	0	1	352
071 Tiganderket	52	185	0	217	18	0	0	472
080 Simpang Empat	29	142	0	170	15	0	0	356
081 Naman Teran	11	6	0	10	7	0	0	34
082 Merdeka	0	2	0	0	0	0	0	2
090 Kabanjahe	11	66	0	56	1	0	0	134
100 Berastagi	7	27	0	31	4	0	0	70
110 Tigapanah	17	91	0	78	6	0	0	195
111 Dolat Rayat	4	4	0	7	0	0	0	15
120 Merek	0	9	0	10	0	0	0	19
130 Barusjahe	4	18	0	15	2	0	0	39
<b>Karo</b>	<b>325</b>	<b>1 316</b>	<b>0</b>	<b>1 524</b>	<b>235</b>	<b>0</b>	<b>2</b>	<b>3 406</b>

Sumber/Source: Dinas Pertanian Kabupaten Karo/Agriculture, and Estate Service of Karo Regency

**Tabel**  
**Table** 5.4.5

**Banyaknya Ternak Keluar Masuk di Kabupaten Karo  
(ekor), 2021**  
*Mutation of Livestock In Karo Regency (tail), 2021*

Bulan Month	Keluar			
	Sapi/Cow	Kerbau/Buffalo	Babi/Pig	Kambing/Goat
(1)	(2)	(3)	(4)	(5)
Januari/January	83	49	400	80
Februari/February	81	25	400	80
Maret/March	103	42	400	80
April/April	52	32	400	80
Mei/May	83	34	400	80
Juni/June	122	45	400	80
Juli/July	87	24	400	80
Agustus/August	87	66	400	80
September/September	77	23	400	80
Oktober/October	49	27	400	80
November/November	98	37	400	80
Desember/December	94	37	400	80
<b>2019</b>	1 016	441	4 800	960

Lanjutan Tabel/*Continued Table 5.4.5*

Bulan Month	Masuk			
	Sapi/Cow	Kerbau/Buffalo	Babi/Pig	Kambing/Goat
(1)	(6)	(7)	(8)	(9)
Januari/January	64	0	0	75
Februari/February	58	0	0	75
Maret/March	62	0	0	75
April/April	56	0	0	75
Mei/May	86	0	0	75
Juni/June	154	0	0	75
Juli/July	215	0	0	1248
Agustus/August	72	0	0	80
September/September	65	0	0	75
Oktober/October	52	0	0	75
November/November	76	0	0	75
Desember/December	81	0	0	80
<b>2019</b>	<b>1 041</b>	<b>0</b>	<b>0</b>	<b>2 083</b>

Sumber/Source: Dinas Pertanian Kabupaten Karo/Agriculture, and Estate Service of Karo Regency

**Tabel**  
**Table** 5.4.6

**Banyaknya Ternak yang Divaksin di Kabupaten Karo (ekor), 2021**  
**Number of Livestock Who Have Gotten Vaccination In Karo Regency (tail), 2021**

Bulan Month	Jenis Vaksin / Kind of Vaccination				
	SE	ND	Rabies	Hog Cholera	Flu Burung/AI
(1)	(2)	(3)	(4)	(5)	(6)
Januari/January	0	0	32	0	0
Februari/February	0	0	114	0	0
Maret/March	0	50	78	0	0
April/April	0	0	47	0	0
Mei/May	0	0	56	0	0
Juni/June	0	0	49	0	0
Juli/July	0	0	88	0	0
Agustus/August	0	0	34	0	0
September/September	0	50	12 153	0	0
Oktober/October	0	0	605	0	0
November/November	0	0	21	0	0
Desember/December	0	0	35	0	0
<b>2019</b>	0	100	13 312	0	0

Sumber/Source: Dinas Pertanian Kabupaten Karo/Agriculture, and Estate Service of Karo Regency

**Tabel**  
**Table** 5.4.7

**Banyaknya Ternak yang dipotong pada Rumah Potong Hewan dan Non RPH di Kabupaten Karo (ekor), 2021**  
*Slaughtered Livestock in Slaughtered House and Anreported Slaughtered Livestock in Slaughtered House In Karo Regency (tail), 2021*

Bulan Month	Jenis Ternak/Kind of Livestock			
	Sapi/Cow	Kerbau/Buffalo	Kambing/Goat	Babi/Pig
(1)	(2)	(3)	(4)	(5)
Januari/January	168	3	72	1 223
Februari/February	159	3	64	1 148
Maret/March	143	2	68	1 272
April/April	154	2	71	1 224
Mei/May	162	3	69	1 243
Juni/June	172	2	74	1 265
Juli/July	182	3	763	1 543
Agustus/August	198	3	94	1 534
September/September	176	4	87	1 986
Oktober/October	158	3	91	2 143
November/November	167	4	86	2 318
Desember/December	193	3	93	2 683
<b>2019</b>	<b>2 032</b>	<b>35</b>	<b>1 632</b>	<b>19 582</b>



Lanjutan Tabel/*Continued Table 5.4.7*

Bulan Month	Jenis Ternak/ <i>Kind of Livestock</i>		
	Kuda/ <i>Horse</i>	Ayam Lokal/ <i>Chicken</i>	Anjing/ <i>Dog</i>
(1)	(6)	(7)	(8)
Januari/ <i>January</i>	0	44 765	0
Februari/ <i>February</i>	0	43 229	0
Maret/ <i>March</i>	0	46 221	0
April/ <i>April</i>	0	47 354	0
Mei/ <i>May</i>	0	47 652	0
Juni/ <i>June</i>	0	48 114	0
Juli/ <i>July</i>	0	48 437	0
Agustus/ <i>August</i>	0	49 224	0
September/ <i>September</i>	0	51 468	0
Oktober/ <i>October</i>	3	51 226	0
November/ <i>November</i>	0	51 399	0
Desember/ <i>December</i>	0	51 980	0
<b>2019</b>	<b>3</b>	<b>581 069</b>	<b>0</b>

Sumber/*Source*: Dinas Pertanian Kabupaten Karo/*Agriculture, and Estate Service of Karo Regency*

**Tabel**  
**Table** 5.4.8

**Banyaknya Ternak yang Dipotong pada Rumah Potong Hewan Menurut Jenis Ternak dan Kecamatan di Kabupaten Karo (ekor), 2021**  
*Slaughtered Livestock in Slaughtered House by Kind of Livestock and Sub District In Karo Regency (tail), 2021*

Kecamatan Subdistrict	Jenis Ternak/Kind of Livestock						
	Sapi/ Cow	Kerbau/ Buffalo	Kambing/ Goat	Babi/Pig	Kuda/ Horse	Ayam/ Chicken	Anjing/ Dog
(1)	(2)	(3)	(4)	(5)	(6)	(7)	(8)
010 Mardinding	0	0	0	0	0	0	0
020 Laubaleng	0	0	0	0	0	0	0
030 Tigabinanga	0	0	0	0	0	0	0
040 Juhar	0	0	0	0	0	0	0
050 Munte	0	0	0	0	0	0	0
060 Kutabuluh	0	0	0	0	0	0	0
070 Payung	0	0	0	0	0	0	0
071 Tiganderket	0	0	0	0	0	0	0
080 Simpang Empat	0	0	0	0	0	0	0
081 Naman Teran	0	0	0	0	0	0	0
082 Merdeka	0	0	0	0	0	0	0
090 Kabanjahe	1 582	32	0	0	0	0	0
100 Berastagi	256	0	0	2 190	0	0	0
110 Tigapanah	0	0	0	0	0	0	0
111 Dolat Rayat	0	0	0	0	0	0	0
120 Merek	0	0	0	0	0	0	0
130 Barusjahe	0	0	0	0	0	0	0
<b>Karo</b>	<b>1 838</b>	<b>32</b>	<b>0</b>	<b>2 190</b>	<b>0</b>	<b>0</b>	<b>0</b>

Sumber/Source: Dinas Pertanian Kabupaten Karo/Agriculture, and Estate Service of Karo Regency

**Tabel**  
**Table** 5.4.9

**Banyaknya Ternak yang Dipotong Dalam dan Luar Rumah Potong Hewan Menurut Jenis Ternak dan Kecamatan di Kabupaten Karo (ekor), 2021**  
**Slaughtered Livestock Out Slaughtered House by Kind of Livestock and Sub District In Karo Regency (tail), 2021**

Kecamatan Subdistrict	Jenis Ternak/Kind of Livestock						
	Sapi/ Cow	Kerbau/ Buffalo	Kambing/ Goat	Babi/Pig	Kuda/ Horse	Ayam/ Chicken	Anjing/ Dog
(1)	(2)	(3)	(4)	(5)	(6)	(7)	(8)
010 Mardinding	12	0	12	452	0	21 454	0
020 Laubaleng	16	0	11	524	0	23 322	0
030 Tigabinanga	21	0	46	1 320	0	28 191	0
040 Juhar	28	0	43	752	0	23 002	0
050 Munte	15	0	32	764	0	27 956	0
060 Kutabuluh	8	0	14	560	0	18 406	0
070 Payung	4	0	16	412	0	17 119	0
071 Tiganderket	11	0	39	654	0	27 090	0
080 Simpang Empat	7	0	45	421	0	30 709	0
081 Naman Teran	3	0	54	213	0	18 578	0
082 Merdeka	2	0	15	278	0	17 886	0
090 Kabanjahe	1 607	32	830	6 370	0	138 321	0
100 Berastagi	270	0	370	2 930	0	71 448	0
110 Tigapanah	14	0	45	1 724	0	54 036	0
111 Dolat Rayat	3	0	12	292	0	10 781	0
120 Merek	5	3	16	821	3	21 957	0
130 Barusjahe	6	0	32	1 095	0	30 813	0
<b>Karo</b>	<b>2 032</b>	<b>35</b>	<b>1 632</b>	<b>19 582</b>	<b>3</b>	<b>581 069</b>	<b>0</b>

Sumber/Source: Dinas Pertanian Kabupaten Karo/Agriculture, and Estate Service of Karo Regency

## 5.5 PERIKANAN FISHERY

**Tabel** 5.5.1 **Rumah Tangga Perikanan (RTP) Budidaya Menurut Jenis Tempat Pemeliharaan Ikan di Kabupaten Karo, 2019-2021**  
**Table** 5.5.1 **Number of Fish Culture's Household by Kind of Fish Culture in Karo Regency (Ha), 2019-2021**

	Tempat Pemeliharaan/ Fish Culture	RTP		
		2019	2020	2021
	(1)	(2)	(3)	(4)
1	Kolam/Fresh Water Pond	805	805	849
2	Usaha Pembenihan Rakyat/Private Germ	0	0	0
3	Sungai/River	0	0	0
4	Danau/Lake	9	9	11
5	Balai Benih Ikan/Public Germ	1	1	1
6	Mina /Ricecum fish	0	0	0
7	Cek Dam/Waduk/Dam/Reservoir	0	19	19

Sumber/Source: Dinas Perikanan Kabupaten Karo/Livestock Service of Karo Regency

**Tabel**  
**Table** 5.5.2

**Luas Areal Perikanan Menurut Jenis Tempat Pemeliharaan Ikan di Kabupaten Karo (Ha), 2019-2021**  
**The Fishery Area by Kind of Fish Culture in Karo Regency (Ha), 2019-2021**

Tempat Pemeliharaan/ <i>Fish Culture</i>	2019		2020		2021	
	Ha	Unit	Ha	Unit	Ha	Unit
(1)	(2)	(3)	(4)	(5)	(6)	(7)
1 Kolam/ <i>Fresh Water Pond</i>	16,80	1 208	17,33	1 610	23,90	1698
2 Usaha Pembenihan Rakyat/ <i>Private Germ</i>	0	0	0	0	0	0
3 Sungai/ <i>River</i>	0	0	0	0	0	0
4 Danau/ <i>Lake</i>	0,53	329	0,53	329	0,84	523
5 Balai Benih Ikan/ <i>Public Germ</i>	1,50	48	1,50	48	1,5	48
6 Mina / <i>Ricecum fish</i>	0	0	0	0	0	0
7 Cek Dam/Waduk/ <i>Dam/Reservoir</i>	0	0	11,27	19	11,27	19
<b>Jumlah/Total</b>	18,83	1 538	30,63	1 958	37,51	2288

Sumber/Source: Dinas Perikanan Kabupaten Karo/*Livestock Service of Karo Regency*

## 5.6 KEHUTANAN FORESTRY

**Tabel** 5.6.1 **Luas Hutan Menurut Peruntukannya Berdasarkan Surat Keputusan Menteri Lingkungan Hidup dan Kehutanan No: SK.79/MenLHK/Setjen/PLA.2/2/2018 di Kabupaten Karo (Ha), 2021**  
**Forestry Area By Function in Karo Regency (Ha),2021**

Jenis Hutan <i>Forestry Function</i>		Luas/Area (Ha)
(1)	(2)	(3)
1	Hutan Lindung/ <i>Protection Forestry</i>	62 572,24
2	Hutan Suaka Alam/ <i>Sanctuary Forestry</i>	21 438,20
3	Hutan Produksi Terbatas/ <i>Limit Production Forestry</i>	9 522,70
4	Hutan Produksi/ <i>Production Forestry</i>	6 683,93
5	Hutan Inlijving/Konservasi/ <i>Conservation Forestry</i>	-
<b>Jumlah/Total</b>		<b>100 217,07</b>

Sumber/Source: UPT KPH Wilayah XV Kabanjahe dan UPT Tahura Kabupaten Karo/Forest Service of Karo Regency

**Tabel**  
**Table** 5.6.2

**Luas Reboisasi Berdasarkan UPT Dinas Kehutanan di Kabupaten Karo (Ha), 2020 dan 2021**  
*Reforestation Area By Branch office of Forestry and Estates Service in Karo Regency (Ha), 2020 and 2021*

	Ranting Dinas Kehutanan/ Branch Office	Tahun Anggaran / Year of Budgeting	
		2020	2021
	(1)	(2)	(3)
1	Merek, meliputi : (Merek, Tiga Panah, Kabanjahe)	0	0
2	Tongkoh, meliputi : (Simpang Empat, Barus Jahe, Namanteran, Berastagi, Dolat Rayat, dan Merdeka)	0	0
3	Lau Baleng, meliputi : (Lau Baleng dan Mardingding)	0	0
4	Tiga Binanga, meliputi : (Tiga Binanga, Juhar, dan Munthe)	0	0
5	Tiganderket, meliputi : (Tiganderket, Payung, dan Kuta Buluh)	0	0
	<b>Jumlah/Total</b>	<b>0</b>	<b>0</b>

Sumber/Source: UPT KPH Wilayah XV Kabanjahe/Forest Service of Karo Regency

**Tabel**  
**Table** 5.6.3

**Perkembangan Produksi Hasil Hutan di Kabupaten Karo  
(Ton), 2012-2021**  
*Forestry Crop Production by Commodity in Karo Regency  
(Ton), 2012-2021*

Tahun/Year	Kayu Pertukangan/Sawn Wood	Rotan/Rattan	Getah Tusam/Tusam Sap
(1)	(2)	(3)	(4)
2012	1 099,86	0	371,94
2013	3 389,53	0	351,46
2014	2 108,21	0	798,62
2015	1 245,17	0	564,94
2016	0	0	572,00
2017	0	0	1 152,00
2018	0	0	26,89
2019	0	0	71,00
2020	0	0	167,44
2021	0	0	357,112

Sumber/Source: UPT KPH Wilayah XV Kabanjahe/Forest Service of Karo Regency



**Tabel**  
**Table** 5.6.4

**Luas Lahan Kritis dan Reboisasi di Kabupaten Karo (Ha), 2021**  
**Area Baren of Land and Reforestation in Karo Regency (Ha), 2021**

	<b>Kecamatan Subdistrict</b>	<b>Luas Lahan Kritis/Baren of land</b>	<b>Luas Reboisasi/ Reforestation</b>
	(1)	(2)	(3)
010	Mardinding	3 390,77	0
020	Laubaleng	839,34	0
030	Tigabinanga	2 284,80	0
040	Juhar	972,42	0
050	Munte	190,05	0
060	Kutabuluh	2 940,11	0
070	Payung	0	0
071	Tiganderket	0	0
080	Simpang Empat	0	0
081	Naman Teran	0	0
082	Merdeka	0	0
090	Kabanjahe	0	0
100	Berastagi	0	0
110	Tigapanah	0	0
111	Dolat Rayat	100,07	0
120	Merek	624,96	0
130	Barusjahe	80,01	0
	<b>Jumlah/Total</b>	<b>11 422,53</b>	<b>0</b>

Sumber/Source: UPT KPH Wilayah XV Kabanjahe dan UPT Tahura Kabupaten Karo/Forest Service of Karo Regency

# BAB 6

CHAPTER



## ENERGI DAN PARIWISATA

*Energy and Tourism*

<https://kampus.bps.go.id>





**PENJELASAN TEKNIS**

1. Kapasitas listrik terpasang adalah total kapasitas dari seluruh mesin pembangkit listrik yang dioperasikan.
2. Jumlah listrik yang terjual adalah banyaknya listrik yang disalurkan kepada para pelanggan.
3. Kapasitas produksi potensial adalah hubungan antara output yang sebenarnya diproduksi dengan peralatan yang terpasang dan potensi output yang dapat diproduksi dengan peralatan terpasang tersebut jika kapasitas sepenuhnya digunakan.

**TECHNICAL NOTES**

1. *Installed electricity capacity is the total capacity of all operated power plants machines.*
2. *Sold electricity is total electricity distributed to customers.*
3. *Potential capacity production is relationship between output that is actually produced with the installed equipment and the potential output which could be produced with it if capacity was fully used.*

**ULASAN**

Pada Tahun 2021, terdapat 111.275 pelanggan listrik PLN di Kabupaten Karo. Pelanggan terbanyak berasal dari kecamatan Kabanjahe yaitu 21.815 pelanggan. Sedangkan kecamatan naman teran memiliki pelanggan tersedikit yaitu 1.062 pelanggan.

Pada sektor Pariwisata, jumlah Rumah Makan/ Restoran/ Cafe yang terdaftar pada Dinas Penanaman Modal dan Pelayanan Perizinan Kabupaten Karo dari tahun 2017 hingga tahun 2021 ada sebanyak 16. Jika dibandingkan dengan tahun lalu, kecamatan yang mengalami penambahan rumah makan/restoran/cafe adalah kecamatan Tigabinanga dan Berastagi.

**DESCRIPTION**

*In 2021, there are 111,275 PLN electricity customers in Karo Regency. Most customers come from Kabanjahe sub-district, which is 21,815 customers. While Naman Teran sub-district has the fewest customers, namely 1,062 customers.*

*In the tourism sector, the number of restaurants/restaurants/cafes registered with the Karo Regency Investment and Licensing Service from 2017 to 2021 is 16. Compared to last year, the sub-districts that experienced additional restaurants/cafes were Tigabinanga and Berastagi.*

**Gambar** 6.1  
**Figures**

**Pelanggan Listrik Terbanyak di Kabupaten Karo, 2021**  
**Most Electricity Customers in Karo Regency, 2021**



Sumber/Source: PT PLN (Persero) Cabang Karo / State Electrical Company of Karo

**Tabel**  
**Table 6.1**

**Daya Terpasang Produksi dan Distribusi Listrik PT. PLN (Persero) pada Cabang/Ranting PLN Menurut Kecamatan di Kabupaten Karo, 2021**  
**Installed Electricity Power Production and Distribution of PT. PLN (Persero) at PLN Branch by Subdistrict in Karo Regency, 2021**

	Kecamatan Subdistrict	Daya Terpasang Installed Electricity Power (KW)	Produksi Listrik Electricity Production (KWh)	Listrik Terjual Electricity Sold (KWh)	Dipakai Sendiri Own Used (KWh)	Susut/ Hilang Shrinkage/ Lost (KWh)
	(1)	(2)	(3)	(4)	(5)	(6)
010	Mardinding	3 233 950	6 863 707	4 601 092	72 767	135 458
020	Laubaleng	4 983 950	10 649 203	7 138 703	112 900	210 167
030	Tigabinanga	13 579 305	21 110 009	14 151 114	223 803	416 616
040	Juhar	949 300	2 240 005	1 501 589	23 748	44 208
050	Munte	5 978 400	11 552 868	7 744 476	122 481	228 001
060	Kutabuluh	160 225	3 520 464	2 359 946	37 323	69 478
070	Payung	2 719 050	5 434 108	3 724 215	51 778	156 910
071	Tiganderket	3 175 050	6 506 072	4 361 352	68 976	128 400
080	Simpang Empat	5 181 450	9 076 522	8 549 292	-	650 450
081	Naman Teran	887 050	2 375 840	2 081 097	-	80 475
082	Merdeka	4 126 550	10 087 952	9 410 297	-	531 116
090	Kabanjahe	27 284 382	36 712 629	34 964 918	388 388	1 846 062
100	Berastagi	16 744 200	35 978 542	35 325 842	-	1 154 221
110	Tigapanah	19 892 218	26 766 068	25 491 864	283 162	152 510
111	Dolat Rayat	4 680 050	9 075 240	8 565 264	-	394 011
120	Merek	16 275 451	21 899 510	20 856 980	231 678	1 101 198
130	Barusjahe	2 920 100	7 520 254	7 289 913	-	190 234
	<b>Karo</b>	<b>132 770 680</b>	<b>227 368 992</b>	<b>198 117 954</b>	<b>1 617 004</b>	<b>7 489 515</b>

Sumber/Source: PLN UP3 Bukit Barisan / UP3 Bukit Barisan state electricity company

**Tabel**  
**Table 6.2****Jumlah Pelanggan Listrik Menurut Kecamatan di  
Kabupaten Karo, 2021**  
*Number of Electricity Customers by Subdistrict in Karo  
Regency, 2021*

Kecamatan Subdistrict		Tahun 2021
(1)	(2)	
010	Mardingding	4 299
020	Laubaleng	6 670
030	Tigabinanga	13 222
040	Juhar	1 403
050	Munte	7 236
060	Kutabuluh	2 205
070	Payung	3 059
071	Tiganderket	4 075
080	Simpang Empat	5 212
081	Naman Teran	1 062
082	Merdeka	4 467
090	Kabanjahe	21 815
100	Berastagi	13 660
110	Tigapanah	1 852
111	Dolat Rayat	4 202
120	Merek	13 418
130	Barusjahe	3 418
<b>Karo</b>		<b>111 275</b>

Sumber/Source: PLN UP3 Bukit Barisan /UP3 Bukit Barisan state electricity company




**Tabel 6.3** Jumlah Rumah Makan/Restoran/Cafe Menurut Kecamatan di Kabupaten Karo 2019–2021  
**Number of Restaurants by Subdistrict in Karo Regency 2019–2021**

Kecamatan Subdistrict		2019	2020	2021
(1)	(2)	(3)	(4)	(4)
010	Mardinding	0	0	0
020	Laubaleng	0	0	0
030	Tigabinanga	1	2	3
040	Juhar	0	0	0
050	Munte	0	0	0
060	Kutabuluh	0	0	0
070	Payung	0	0	0
071	Tiganderket	0	0	0
080	Simpang Empat	0	0	0
081	Naman Teran	0	0	0
082	Merdeka	0	0	0
090	Kabanjahe	1	3	3
100	Berastagi	4	3	8
110	Tigapanah	0	2	1
111	Dolat Rayat	0	0	0
120	Merek	0	1	1
130	Barusjahe	0	0	0
<b>Karo</b>		<b>6</b>	<b>11</b>	<b>16</b>

Sumber/Source: Dinas Penanaman Modal dan Pelayanan Perizinan Terpadu Satu Pintu Kabupaten Karo / *Investment and Integrated One-Stop Licensing Services Office of Karo Regency*

# BAB 7

CHAPTER



## TRANSPORTASI DAN KOMUNIKASI

*Transportation and Communication*



**PENJELASAN TEKNIS**

1. Data Panjang jalan didapatkan dari Dinas Pekerjaan Umum (jalan kabupaten) dan Dinas Bina Marga (jalan provinsi)
2. Mobil penumpang adalah setiap kendaraan bermotor yang dilengkapi dengan tempat duduk untuk sebanyak-banyaknya delapan orang, tidak termasuk tempat duduk untuk pengemudi, baik dilengkapi atau tidak dilengkapi bagasi.
3. Mobil bis adalah setiap kendaraan bermotor yang dilengkapi dengan tempat duduk untuk lebih dari delapan orang, tidak termasuk tempat duduk untuk pengemudi, baik dilengkapi atau tidak dilengkapi bagasi.
4. Mobil truk adalah setiap kendaraan bermotor yang digunakan untuk angkutan barang, selain mobil penumpang, mobil bis dan kendaraan bermotor roda dua.
5. Kantor Pos adalah tempat pemberi pelayanan komunikasi tertulis dan atau surat elektronik, layanan paket, layanan logistik, layanan transaksi keuangan, dan layanan keagenan pos untuk kepentingan umum. Rumah pos berfungsi sama seperti kantor pos dan kantor pos pembantu, bedanya rumah pos biasanya terletak di daerah terpencil.

**TECHNICAL NOTES**

1. *Road Length data is obtained from the Public Works Agency (district road) and the DGH Agency (provincial road)*
2. *Passenger cars are any motor vehicles with no more than eight seats, excluding seat for driver, it can be with or without hoot.*
3. *Buses are large passenger cars having seats for more than eight passengers, excluding seat for driver, it can be with or without hoot.*
4. *Trucks are any motor vehicles used to transport goods excluding passenger cars, buses, and motorcycles.*
5. *Post Office is a service provider facility of written communication and or electronic mail, parcel service, logistics services, financial transaction services, and postal services to the public. Postal house has the same function as the post office and subsidiary of post office, the difference is that postal house is usually located in remote areas.*

**ULASAN****DESCRIPTION****7.1 Transportasi**

Pada tahun 2021, Jumlah Surat Izin Mengemudi terbanyak yang dikeluarkan oleh Polres Tanah Karo adalah Tipe A-TU dengan jumlah sebanyak 4.373. Surat Izin Mengemudi terbanyak kedua adalah SIM C yakni sebanyak 3.463. Adapun Surat Izin Mengemudi Tipe D tidak ada dikeluarkan.

Sementara jumlah kecelakaan yang terjadi pada tahun 2021 adalah sebanyak 174 kasus yang mengakibatkan sebanyak 61 meninggal, 19 Luka berat, 230 luka ringan dengan kerugian materil total sebanyak 755 juta rupiah.

**7.2 Komunikasi**

Jumlah Kantor Pos Pembantu di Kabupaten Karo berjumlah 11 kantor, dimana masing-masing kecamatan memiliki 1 kantor pos pembantu kecuali kecamatan Mardinding, Payung, Simpang Empat, Naman Teran, Merdeka, dan Dolat Rayat. Jumlah ini tetap, tidak ada penambahan dibandingkan tahun lalu.

Adapun jumlah kiriman yang diterima kantor pos pada tahun 2021 paling banyak menggunakan Pos KH dengan jumlah 63.506 kiriman. Sedangkan jumlah kiriman yang dikirim dari kantor pos di kabupaten karo paling banyak juga menggunakan POS Ekspres yakni sebanyak 64.049.

**7.1 Transportation**

*In 2021, the largest number of driving licenses issued by the Tanah Karo Police were Type A-TU with a total of 4,373. The second highest number of driving licenses is SIM C, which is 3,463. No Type D driver's license was issued.*

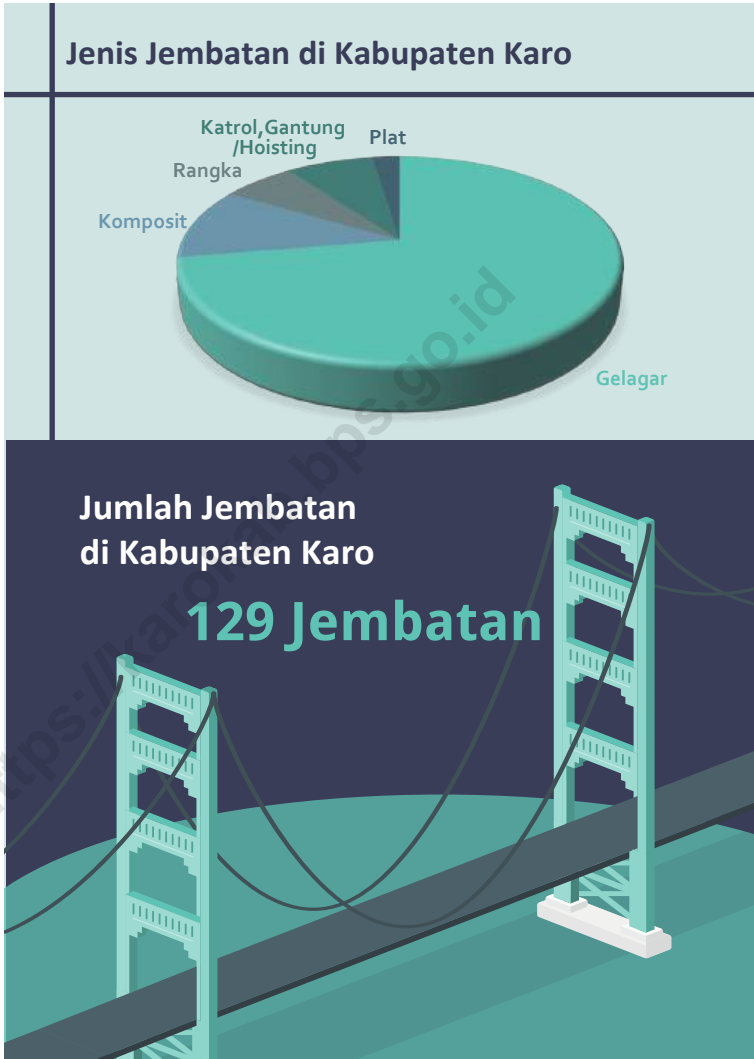
*Meanwhile, the number of accidents that occurred in 2021 was 174 cases which resulted in 61 deaths, 19 serious injuries, 230 minor injuries with a total material loss of 755 million rupiah.*

**7.2 Communication**

*There are 11 supporting post offices in Karo Regency, where each sub-district has 1 auxiliary post office except for Mardinding, Payung, Simpang Empat, Naman Teran, Merdeka, and Dolat Rayat sub-districts. This number is constant, there is no increase compared to last year.*

*The number of shipments received by the post office in 2021 at most used KHPos with a total of 63,506 items. Meanwhile, the highest number of shipments sent from the post office in Karo district used Express POS, namely 64,049.*

**Gambar 7.1** Panjang Jembatan di Kabupaten Karo, 2021  
**Figures 7.1** Length of Bridge in Karo Regency, 2021



Sumber/Source : Dinas Pekerjaan Umum Kab Karo dan Dinas Bina Marga UPTD Kabanjahe / Work Service of Karo Regency and Highway Services of Kabanjahe

## 7.1 TRANSPORTASI TRANSPORTATION

**Tabel** 7.1.1 **Panjang Jalan<sup>1</sup> Menurut Tingkat Kewenangan Pemerintahan di Kabupaten Karo (km), 2018–2021**  
**Table** **Length of Roads<sup>1</sup> by Level of Government Authority in Karo Regency (km), 2018–2021**

Tingkat Kewenangan Pemerintahan <i>Level of Government Authority</i>	2018	2019	2021
(1)	(2)	(3)	(4)
Negara <sup>2</sup> /State <sup>2</sup>	-	-	-
Provinsi/Province	69,80	69,80	69,80
Kabupaten/Kota <i>Regency/Municipality</i>	1 218,15	1 218,15	1 218,15
<b>Jumlah/Total</b>	<b>1 287,95</b>	<b>1 287,95</b>	<b>1 287,95</b>

Catatan/Notes: <sup>1</sup> Data tidak termasuk panjang jalan tol/Excluding toll road

<sup>2</sup> Berdasarkan Keputusan Menteri Pekerjaan Umum dan Perumahan Rakyat No. 248/KPTS/M/2015/Based on Public Work and Public Housing Ministerial Decree No. 248/KPTS/M/2015

Sumber/Source: Dinas Pekerjaan Umum Kab Karo dan Dinas Bina Marga UPTD Kabanjahe / Work Service of Karo Regency and Highway Services of Kabanjahe

**Tabel 7.1.2 Panjang Jalan Menurut Jenis Permukaan Jalan di Kabupaten Karo (km), 2018–2021**  
**Length of Roads by Type of Road Surface in Karo Regency (km), 2018–2021**

Jenis Permukaan Jalan Type of Road Surface	2018	2019	2021
(1)	(2)	(3)	(4)
Aspal/Paved	862,51	787,05	832,935
Kerikil/Gravel	232,11	397,70	392,050
Tanah/Soil	123,54	103,20	62,955
Lainnya/Others	-	-	-
<b>Jumlah/Total</b>	<b>1 218,15</b>	<b>1 287,95</b>	<b>1 287,95</b>

Catatan/Notes: Data 2018 hanya terdiri dari jalan kabupaten/ 2018 data only consists of district roads  
 Data 2020 belum tersedia/ 2020 data not already available

Sumber/Source: Dinas Pekerjaan Umum Kab Karo dan Dinas Bina Marga UPTD Kabanjahe / Work Service of Karo Regency and Highway Services of Kabanjahe



**Tabel 7.1.3** Panjang Jalan Menurut Kondisi Jalan di Kabupaten Karo (km), 2018–2021  
**Table 7.1.3** Length of Roads by Condition of Roads in Karo Regency (km), 2018–2021

Kondisi Jalan Condition of Roads	2018	2019	2021
(1)	(2)	(3)	(4)
Baik/Good	557,06	595,06	484,38
Sedang/Moderate	199,17	220,97	329,145
Rusak/Damage	139,23	149,23	172,105
Rusak Berat/Severely Damage	322,69	322,69	302,320
<b>Jumlah/Total</b>	<b>1 218,15</b>	<b>1 287,95</b>	<b>1 287,95</b>

Catatan/Notes: Data 2018 hanya terdiri dari jalan kabupaten/ 2018 data only consists of district roads

Data 2020 belum tersedia/ 2020 data not already available

Sumber/Source: Dinas Pekerjaan Umum Kab Karo dan Dinas Bina Marga UPTD Kabanjahe / Work Service of Karo Regency and Highway Services of Kabanjahe

**Tabel 7.1.4** Jumlah Jembatan Dirinci Menurut Jenis Jembatan di Kabupaten Karo, 2021  
*Number of Bridge by Kind of Bridge's Material, and Sub District in Karo Regency, 2021*

Kecamatan Subdistrict	Jenis Jembatan/Material of Bridge						Jumlah/ Total
	Gelagar	Komposit	Rangka	Katrol, Gantung/ Hoisting	Plat		
(1)	(2)	(3)	(4)	(5)	(6)	(7)	
010 Mardinding	10	1	0	0	0	11	
020 Laubaleng	4	0	0	0	0	4	
030 Tigabinanga	19	2	1	0	0	22	
040 Juhar	14	2	0	0	0	16	
050 Munte	9	1	0	0	0	10	
060 Kutabuluh	11	1	0	1	1	14	
070 Payung	6	0	1	0	0	7	
071 Tiganderket	2	3	0	0	0	5	
080 Simpang Empat	1	0	0	0	1	2	
081 Naman Teran	3	0	0	0	0	3	
082 Merdeka	2	0	0	0	0	2	
090 Kabanjahe	3	0	0	0	0	3	
100 Berastagi	0	0	0	0	0	0	
110 Tigapanah	7	1	0	0	1	9	
111 Dolat Rayat	0	0	0	0	0	0	
120 Merek	9	0	0	0	0	9	
130 Barusjahe	11	1	0	0	0	12	
<b>Karo</b>	<b>111</b>	<b>12</b>	<b>2</b>	<b>1</b>	<b>3</b>	<b>129</b>	

Sumber/Source: Dinas Pekerjaan Umum Kab Karo / Work Service of Karo Regency

**Tabel 7.1.5** Panjang Jembatan Dirinci Menurut Jenis Jembatan di Kabupaten Karo (m), 2021  
*Number of Bridge by Kind of Bridge's Material, and Sub District in Karo Regency (m), 2021*

Kecamatan Subdistrict	Panjang Jembatan/Length of Bridge					
	Gelagar	Komposit	Rangka	Katrol, Gantung/ Hoisting	Plat	Jumlah/ Total
(1)	(2)	(3)	(4)	(5)	(6)	(7)
010 Mardinding	93	12	0	0	0	105
020 Laubaleng	26	0	0	0	0	26
030 Tigabinanga	213	15	50	0	12	290
040 Juhar	136,5	20	0	0	0	156,5
050 Munte	83	60	0	0	0	143
060 Kutabuluh	97	7	0	120	4	228
070 Payung	45	0	50	0	0	95
071 Tiganderket	29	36	0	0	0	65
080 Simpang Empat	8	0	0	0	10	18
081 Naman Teran	32	0	0	0	0	32
082 Merdeka	12	0	0	0	0	12
090 Kabanjahe	40	0	0	0	0	40
100 Berastagi	0	0	0	0	0	0
110 Tigapanah	91	10	0	0	12	113
111 Dolat Rayat	0	0	0	0	0	0
120 Merek	88	0	0	0	0	88
130 Barusjahe	139	15	0	0	0	154
<b>Karo</b>	<b>1 132,5</b>	<b>175</b>	<b>100</b>	<b>120</b>	<b>38</b>	<b>1 565,5</b>

Sumber/Source: Dinas Pekerjaan Umum Kab Karo/Work Service of Karo Regency

**Tabel**  
**Table** 7.1.6

**Jumlah Kendaraan Yang Diuji Perbulan di Kabupaten  
Karo (unit), 2021**  
**Number of Vehicle With Compulsory Test by Type in Karo  
Regency (unit), 2021**

Bulan Month	Jenis Kendaraan/Vehicle Type			Jumlah/Total
	Mobil Bus / Bus	Mobil Barang / Truck	Mobil Penumpang / Passenger Car	
(1)	(2)	(3)	(4)	(5)
Januari/January	0	80	1	81
Februari/February	1	185	1	187
Maret/March	3	202	6	211
April/April	1	134	1	136
Mei/May	2	52	3	57
Juni/June	1	99	3	103
Juli/July	0	66	0	66
Agustus/August	3	61	0	64
September/September	1	82	0	83
Oktober/October	0	82	0	82
November/November	0	57	0	57
Desember/December	1	33	1	35
<b>Karo</b>	<b>13</b>	<b>1 133</b>	<b>16</b>	<b>1 162</b>

Sumber/Source: Dinas Perhubungan Kab. Karo / Traffic and Transportation Service of Karo Regency

**Tabel**  
**Table** 7.1.7

**Jumlah Surat Izin Mengemudi Yang Dikeluarkan Polres Tanah Karo berdasarkan Tipe di Kabupaten Karo, 2021**  
**Number of Driving Licence Issued by Type in Karo Regency, 2021**

Bulan Month	A		B-1	
	U	TU	U	TU
(1)	(2)	(3)	(4)	(5)
Januari/January	0	446	7	13
Februari/February	0	343	9	13
Maret/March	3	373	10	17
April/April	1	360	6	13
Mei/May	1	350	8	9
Juni/June	1	377	11	12
Juli/July	1	352	1	8
Agustus/August	1	287	4	8
September/September	2	320	8	23
Oktober/October	0	336	9	20
November/November	2	406	9	17
Desember/December	1	423	5	16
<b>Karo</b>	<b>13</b>	<b>4 373</b>	<b>87</b>	<b>169</b>

Lanjutan Tabel/*Continued Table* 7.1.7

Bulan Month	B-2		C	D	Jumlah/Total
	U	TU			
(1)	(6)	(7)	(8)	(9)	(10)
Januari/January	0	0	421	0	887
Februari/February	1	0	268	0	634
Maret/March	0	1	297	0	701
April/April	3	1	342	0	726
Mei/May	2	0	253	0	623
Juni/June	2	0	295	0	698
Juli/July	0	2	306	0	670
Agustus/August	4	0	240	0	544
September/September	0	0	224	0	577
Oktober/October	3	1	262	0	631
November/November	2	1	257	0	694
Desember/December	1	1	298	0	745
<b>Karo</b>	<b>18</b>	<b>7</b>	<b>3 463</b>	<b>0</b>	<b>8 130</b>

Sumber/Source: Polres Tanah Karo / Traffic Section Police Ressort Of Karo Regency

**Tabel 7.1.8** Banyaknya Kecelakaan Lalu Lintas dan Kerugian Yang Diderita di Kabupaten Karo, 2021  
**Number of Traffic Accident and Damage in Karo Regency, 2021**

Bulan Month	Jumlah Kecelakaan/ Accident	Meninggal Dunia/ Death	Luka Berat/ Seriously Injured	Luka Ringan/ Lightly Injured	Kerugian Materi/ Material Damage (Rp)
(1)	(2)	(3)	(4)	(5)	(6)
Januari/January	13	6	2	16	58 850 000
Februari/February	8	5	1	6	108 000 000
Maret/March	17	3	1	21	109 000 000
April/April	14	6	3	15	24 200 000
Mei/May	10	1	4	13	12 400 000
Juni/June	15	4	3	18	66 300 000
Juli/July	15	4	2	23	27 900 000
Agustus/August	23	7	0	34	77 600 000
September/September	14	7	2	24	90 950 000
Oktober/October	16	7	1	16	30 000 000
November/November	17	6	0	29	123 800 000
Desember/December	12	5	0	15	26 700 000
<b>Karo</b>	<b>174</b>	<b>61</b>	<b>19</b>	<b>230</b>	<b>755 700 000</b>

Sumber/Source: Polres Tanah Karo /Traffic Section Police Ressort Of Karo Regency

## 7.2 KOMUNIKASI COMMUNICATION

**Tabel 7.2.1** Jumlah Kantor Pos Pembantu Menurut Kecamatan di Kabupaten Karo, 2018–2021  
*Number of Post Offices Subsidiaries by Subdistrict in Karo Regency, 2018–2021*

	Kecamatan Subdistrict	2018	2019	2020	2021
	(1)	(2)	(3)	(4)	(5)
010	Mardinding	0	0	0	0
020	Laubaleng	1	1	1	1
030	Tigabinanga	1	1	1	1
040	Juhar	1	1	1	1
050	Munte	1	1	1	1
060	Kutabuluh	1	1	1	1
070	Payung	0	0	0	0
071	Tiganderket	1	1	1	1
080	Simpang Empat	0	0	0	0
081	Naman Teran	0	0	0	0
082	Merdeka	0	0	0	0
090	Kabanjahe	1	1	1	1
100	Berastagi	1	1	1	1
110	Tigapanah	1	1	1	1
111	Dolat Rayat	0	0	0	0
120	Merek	1	1	1	1
130	Barusjahe	1	1	1	1
	<b>Karo</b>	<b>11</b>	<b>11</b>	<b>11</b>	<b>11</b>

Sumber/Source: Kantor Pos dan Giro Kabupaten Karo/ Post Office of Karo Regency



**Tabel**  
**Table** 7.2.2

**Jumlah Kiriman yang Diterima di Kabupaten Karo, 2021**  
**Number of Mail/Parcel Post Received by Post Office in Karo**  
**Regency, 2021**

Bulan Month	Pos KH	Pos Express / Korporat	Pos Biasa
(1)	(2)	(3)	(4)
Januari/January	21 545	17 236	4 309
Februari/February	15 574	12 459	3 115
Maret/March	8 051	6 440	1 610
April/April	2 560	2 048	512
Mei/May	2 022	1 617	404
Juni/June	3 002	2 401	600
Juli/July	2 131	1 705	426
Agustus/August	1 545	1 236	309
September/September	1 187	949	237
Oktober/October	3 788	3 030	758
November/November	916	732	183
Desember/December	1 189	951	238
<b>Jumlah/Total</b>	<b>63 506</b>	<b>50 804</b>	<b>12 701</b>

Sumber/Source: Kantor Pos dan Giro Kabupaten Karo/ Post Office of Karo Regency

**Tabel**  
**Table** 7.2.3

**Jumlah Kiriman yang Dikirim di Kabupaten Karo, 2021**  
**Number of Mail/Parcel Post Shipped by Post Office in Karo Regency, 2021**

Bulan Month	Pos KH	Pos Express / Korporat	Pos Biasa
(1)	(2)	(3)	(4)
Januari/January	1 433	6 483	1 555
Februari/February	1 110	5 932	1 034
Maret/March	1 148	17 603	1 346
April/April	1 034	6 783	1 314
Mei/May	863	1 406	7 984
Juni/June	1 478	12 475	1 616
Juli/July	9 624	1 744	16 010
Agustus/August	4 109	1 959	16 233
September/September	2 761	1 862	3 270
Oktober/October	2 688	3 772	2 521
November/November	5 138	2 311	1 508
Desember/December	2 306	1 719	988
<b>Jumlah/Total</b>	<b>33 692</b>	<b>64 049</b>	<b>55 379</b>

Sumber/Source: Kantor Pos dan Giro Kabupaten Karo/ Post Office of Karo Regency



# BAB

CHAPTER

# 8 PERBANKAN, KOPERASI, DAN HARGA-HARGA

*Banking, Cooperative, and Prices*





**PENJELASAN TEKNIS**

1. Koperasi adalah sebuah organisasi ekonomi yang dimiliki dan dioperasikan oleh orang-seorang demi kepentingan bersama. Koperasi melandaskan kegiatan berdasarkan prinsip gerakan ekonomi rakyat yang berdasarkan asas kekeluargaan
2. Koperasi Unit Desa (KUD) adalah suatu Koperasi serba usaha yang beranggotakan penduduk desa dan berlokasi didaerah pedesaan, daerah kerjanya biasanya mencakup satu wilayah kecamatan
3. KPRI adalah koperasi yang didirikan oleh pegawai negeri serta dikelola untuk kepentingan pegawai negeri. Jadi anggota KPRI adalah juga orang-orang yang mempunyai wilayah kerja kecamatan atau berada dalam lembaga pemerintahan atau di sekolah-sekolah atau di kecamatan-kecamatan
4. Koperasi Karyawan (KOPKAR) adalah sebuah koperasi yang berada di sebuah perusahaan tertentu. Anggota koperasi ini adalah para karyawan dari perusahaan tersebut
5. Koperasi Pasar (Koppas) adalah jenis koperasi yang anggotanya terdiri dari para pedagang pasar. Bentuk koperasi koperasi pasar dapat berupa koperasi simpan pinjam yang menyediakan pinjaman modal bagi para pedagang

**TECHNICAL NOTES**

1. *Cooperative is an economic organization that is owned and operated by individuals for the common good. Cooperatives based activities based on the principles of the people's economic movement based on family principles*
2. *Village Unit Cooperative is a multi-business cooperative consisting of villagers and located in a rural area, the working area usually covers one sub-district area*
3. *KPRI is a cooperative established by civil servants and managed for the benefit of civil servants. So KPRI members are also people who have subdistrict working areas or are in government institutions or in schools or in sub-districts.*
4. *Employee cooperative is a cooperative that is in a particular company. The members of the cooperative are the employees of the company*
5. *Market Cooperative (Koppas) is a type of cooperative whose members consist of market traders. The form of market cooperative cooperatives can be savings and loan cooperatives that provide capital loans to traders*

**ULASAN****DESCRIPTION****8.1 Perbankan**

Pada tahun 2021, jumlah kantor KCP bank di Kabupaten Karo ada sebanyak 52 kantor dan kantor KC ada sebanyak 5 kantor.

**8.1 Banking**

*In 2021, the number of bank KCP offices in Karo Regency will be 52 offices and there are 5 KC office.*

**8.2 Koperasi**

Untuk Koperasi, pada tahun 2021 jenis koperasi terbanyak yang ada di Kabupaten Karo adalah KUD dengan total sebanyak 31 koperasi dan tidak ada KOPPAS di Kabupaten Karo. Mayoritas koperasi berada di kecamatan kabanjahe. Jumlah total Anggota Koperasi pada Tahun 2021 mencapai sebanyak 76.510 orang dengan 24.229 diantaranya terdaftar di koperasi jenis KUD. Jumlah ini meningkat jika dibandingkan tahun 2020 yang mencapai 66.787 orang.

**8.2 Cooperative**

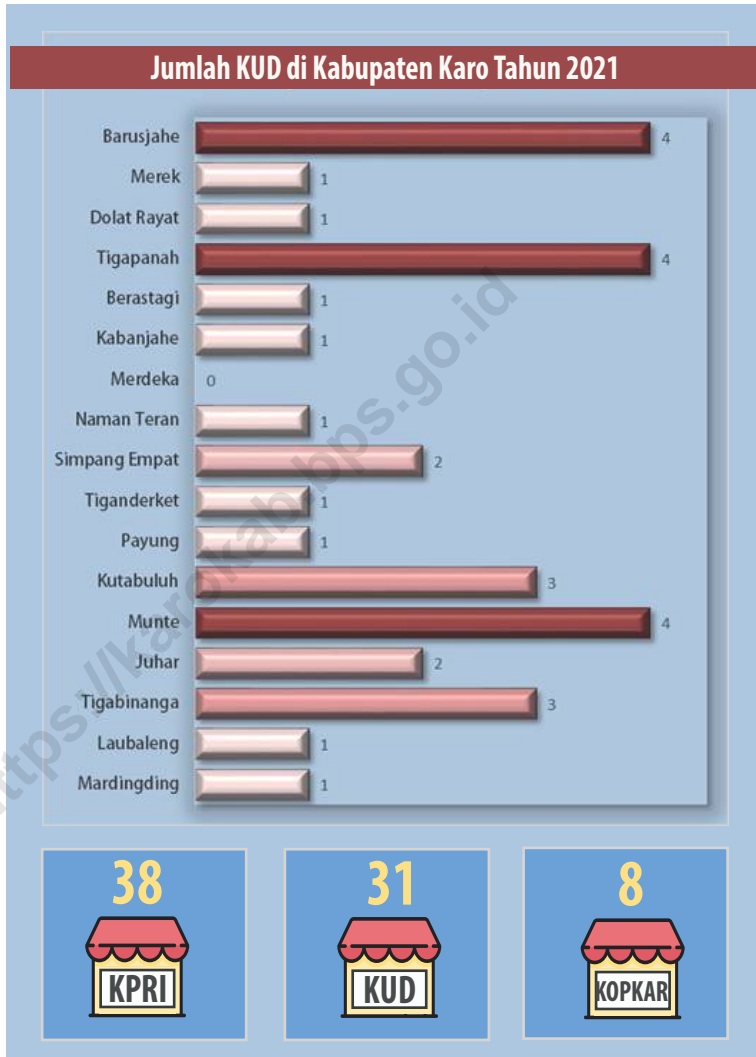
*For Cooperatives, in 2021 the most types of cooperatives in Karo Regency are KUDs with a total of 31 cooperatives and there is no KOPPAS in Karo Regency. The majority of cooperatives are located in the Kabanjahe sub-district. The total number of cooperative members in 2021 reached 76,510 with 24,229 of them registered in cooperative types of KUD. This number increased compared to 2020 which reached 66,787 people.*

Adapun pada kondisi tahun 2021, jumlah simpanan keseluruhan di koperasi mengalami kenaikan. Pada tahun 2020, jumlah simpanan pada koperasi adalah 70,5 juta sementara pada tahun 2021 jumlah simpanan naik menjadi 100,4 juta.

*As for the conditions in 2021, the total amount of savings in the cooperative has increase. In 2020, the amount of savings in cooperatives was 70.5 million, while in 2021 the amount of savings goes up to 100.4 million.*

**Gambar** 8.1  
**Figures**

**Jumlah KUD, KPRI, dan KOPKAR di Kabupaten Karo, 2021**  
**Number of Cooperative in Karo Regency, 2021**



Sumber/Source : Dinas Koperasi, Perindustrian dan Perdagangan Kabupaten Karo / *Cooperation, Industry and Trade Service of Karo Regency*



## 8.1 PERBANKAN BANKING

**Tabel 8.1.1** Jumlah Kantor Bank Menurut Kelompok Bank di Kabupaten Karo, 2016-2021  
*Number of Bank Office by Bank Group in Karo Regency, 2016-2021*

Kelompok Bank Bank Group	2016				2017			
	KP	KC	KCP	KK	KP	KC	KCP	KK
(1)	(2)	(3)	(4)	(5)	(6)	(7)	(8)	(9)
PERSERO	0	2	24	17	0	2	24	18
BPD	0	1	4	1	0	1	4	1
BANK SWASTA	0	1	6	0	0	1	4	0
BANK ASING	0	0	0	0	0	0	0	0
BANK UMUM SYARIAH	0	1	0	0	0	1	0	0
BUS-BPD	0	0	0	0	0	0	0	0
<b>Karo</b>	<b>0</b>	<b>5</b>	<b>34</b>	<b>18</b>	<b>0</b>	<b>5</b>	<b>32</b>	<b>19</b>

Lanjutan Tabel/*Continued Table* 8.1.1

Kelompok Bank <i>Bank Group</i>	2018				2019			
	KP	KC	KCP	KK	KP	KC	KCP	KK
(1)	(10)	(11)	(12)	(13)	(14)	(15)	(16)	(17)
PERSERO	0	2	23	17	0	2	23	17
BPD	0	1	4	1	0	1	5	1
BANK SWASTA	0	1	3	0	0	1	1	0
BANK ASING	0	0	0	0	0	0	0	0
BANK UMUM SYARIAH	0	1	0	0	0	1	0	0
BUS-BPD	0	0	0	0	0	0	0	0
<b>Karo</b>	<b>0</b>	<b>5</b>	<b>30</b>	<b>18</b>	<b>0</b>	<b>5</b>	<b>29</b>	<b>18</b>

Lanjutan Tabel/Continued Table 8.1.1

Kelompok Bank Bank Group	2020				2021			
	KP	KC	KCP	KK	KP	KC	KCP	KK
(1)	(18)	(19)	(20)	(21)	(22)	(23)	(24)	(25)
PERSERO	0	2	23	17	0	2	40	0
BPD	0	0	0	0	0	1	9	0
BANK SWASTA	0	1	1	1	0	1	3	0
BANK ASING	0	0	0	0	0	0	0	0
BANK UMUM SYARIAH	0	1	0	0	0	1	0	0
BUS-BPD	0	0	0	0	0	0	0	0
<b>Karo</b>	<b>0</b>	<b>4</b>	<b>24</b>	<b>18</b>	<b>0</b>	<b>5</b>	<b>52</b>	<b>0</b>

Sumber/Source: Otoritas Jasa Keuangan Indonesia/ Indonesian Financial Services Authority

**Tabel**  
**Table** 8.1.2**Posisi Pinjaman Rupiah Menurut Lapangan Usaha dan Bulan di Kabupaten Karo, 2021**  
**Position of Rupiah Loans by Business Field and Month in Karo Regency, 2021**

<b>Bulan</b> <b>Month</b>	<b>Pertanian Perburuan dan Kehutanan</b> <b>Agriculture Hunting and Forestry</b>	<b>Perikanan</b> <b>Fishery</b>	<b>Pertambangan dan Penggalian</b> <b>Mining and excavation</b>
(1)	(2)	(3)	(4)
Januari/January	706 056 093 109	19 628 135 285	1 784 080 501
Februari/February	712 718 386 564	20 222 120 094	1 873 430 398
Maret/March	738 212 951 386	20 813 774 414	1 834 478 848
April/April	756 873 845 389	22 279 149 857	1 822 896 373
Mei/May	770 766 359 179	23 480 069 675	1 811 299 587
Juni/June	789 650 763 036	23 998 603 949	1 798 956 285
Juli/July	800 904 667 836	23 935 809 785	1 790 169 664
Agustus/August	817 246 945 101	24 543 487 433	1 777 857 527
September/September	837 797 313 657	23 434 244 589	1 736 607 325
Oktober/October	858 199 799 652	24 399 214 436	1 739 818 833
November/November	886 956 728 618	26 217 015 238	1 601 101 221
Desember/December	898 966 356 830	26 407 054 448	1 598 399 639
<b>Jumlah/Total</b>	<b>9 574 350 210 357</b>	<b>279 358 679 203</b>	<b>21 169 096 201</b>

Lanjutan Tabel/Continued Table 8.1.2

Bulan Month	Industri Pengolahan Manufacturing	Listrik Gas dan Air Electricity Gas and Water	Konstruksi Construction
(1)	(5)	(6)	(7)
Januari/January	38 123 102 101	2 918 415 531	5 857 650 222
Februari/February	39 297 581 847	2 878 607 790	6 186 929 846
Maret/March	40 308 906 085	2 936 766 271	6 790 067 517
April/April	41 109 187 030	2 900 857 685	6 831 078 302
Mei/May	45 508 897 678	2 926 234 779	6 734 619 140
Juni/June	45 811 416 954	2 874 156 826	6 704 384 892
Juli/July	45 657 682 057	2 834 948 457	6 611 697 224
Agustus/August	46 575 513 445	2 305 981 282	6 018 264 524
September/September	47 298 460 964	2 270 010 459	6 845 937 649
Oktober/October	48 542 978 707	2 240 266 981	6 862 069 619
November/November	49 360 774 492	2 205 183 685	6 532 167 130
Desember/December	51 274 145 796	2 169 786 735	2 962 046 381
<b>Jumlah/Total</b>	<b>538 868 647 156</b>	<b>31 461 216 481</b>	<b>74 936 912 446</b>

Lanjutan Tabel/*Continued Table* 8.1.2

<b>Bulan Month</b>	<b>Perdagangan Besar dan Eceran Wholesale and Retail Trade</b>	<b>Penyediaan Akomodasi dan Makan Minum Accommodation and Food Service Activities</b>	<b>Transportasi Pergudangan dan Komunikasi Transportation Storage and Communication</b>
(1)	(8)	(9)	(10)
Januari/ <i>January</i>	896 954 077 602	48 293 360 975	11 283 076 166
Februari/ <i>February</i>	897 371 796 879	48 650 658 086	11 266 743 538
Maret/ <i>March</i>	924 624 027 847	49 324 411 401	11 830 514 555
April/ <i>April</i>	925 999 563 614	52 189 673 090	13 725 187 411
Mei/ <i>May</i>	930 117 858 053	52 310 739 365	13 389 796 086
Juni/ <i>June</i>	943 204 195 559	53 110 263 278	14 494 016 499
Juli/ <i>July</i>	946 335 284 143	54 480 739 935	14 594 370 545
Agustus/ <i>August</i>	946 631 798 772	55 920 897 747	14 884 453 874
September/ <i>September</i>	959 844 652 932	56 818 677 899	11 621 652 061
Oktober/ <i>October</i>	971 738 544 418	56 015 607 248	11 601 070 750
November/ <i>November</i>	977 498 227 909	56 999 669 665	11 086 880 633
Desember/ <i>December</i>	987 069 644 330	57 798 263 357	11 861 101 098
<b>Jumlah/Total</b>	<b>11 307 389 672 058</b>	<b>641 912 962 046</b>	<b>151 638 863 216</b>

Lanjutan Tabel/Continued Table 8.1.2

Bulan Month	Perantara Keuangan Financial Intermediary	Real Estate Usaha Persewaan dan Jasa Perusahaan Real Estate Rental Business and Company Services	Administrasi Pemerintahan Pertahanan dan Jaminan Sosial Wajib Government Administration Defense and Compulsory Social Security
(1)	(11)	(12)	(13)
Januari/January	-	9 473 594 792	323 182 182
Februari/February	30 000 000	8 648 838 148	311 166 515
Maret/March	29 237 269	8 715 827 655	302 431 511
April/April	28 474 580	8 252 024 569	296 789 486
Mei/May	27 704 244	8 144 150 913	292 783 789
Juni/June	26 930 071	8 012 809 139	290 458 419
Juli/July	36 152 014	7 656 883 507	284 595 243
Agustus/August	34 559 371	7 760 253 808	280 410 970
September/September	32 958 774	9 834 031 280	276 179 908
Oktober/October	31 350 158	9 051 586 773	271 901 522
November/November	29 733 516	8 971 299 537	267 575 274
Desember/December	28 108 771	8 865 932 098	263 200 619
<b>Jumlah/Total</b>	<b>335 208 768</b>	<b>103 387 232 219</b>	<b>3 460 675 438</b>

Lanjutan Tabel/Continued Table 8.1.2

Bulan Month	Jasa Pendidikan Education	Jasa Kesehatan dan Kegiatan Sosial Human Health and Social Work Activities	Jasa Kemasyarakatan Sosial Budaya Hiburan dan Perorangan lainnya Community Socio- Cultural Entertainment and other Individual Services
(1)	(14)	(15)	(16)
Januari/January	8 528 455 946	184 428 875 832	67 634 473 669
Februari/February	8 452 004 932	183 459 503 874	70 155 535 610
Maret/March	8 178 220 083	186 438 227 954	70 512 593 521
April/April	7 972 231 271	190 220 901 404	72 874 332 402
Mei/May	7 860 183 678	195 080 205 219	75 083 314 033
Juni/June	7 709 060 295	184 437 246 372	77 760 485 811
Juli/July	7 540 637 194	185 319 882 753	78 663 510 906
Agustus/August	7 432 889 858	184 280 755 223	77 742 266 702
September/September	7 179 974 501	197 563 697 032	81 022 130 201
Oktober/October	6 495 500 286	192 482 845 185	83 290 423 366
November/November	5 966 857 251	190 101 352 809	83 139 597 087
Desember/December	5 889 947 225	182 918 791 577	86 504 956 549
<b>Jumlah/Total</b>	<b>89 205 962 520</b>	<b>2 256 732 285 234</b>	<b>924 383 619 857</b>



Lanjutan Tabel/Continued Table 8.1.2

Bulan Month	Jasa Perorangan yang Melayani Rumah Tangga Individual Services Serving Households	Badan Internasional dan Badan Ekstra Internasional Lainnya International Bodies and Other Extra- International Agencies	Kegiatan yang belum jelas batasannya Activities with unclear boundaries
(1)	(17)	(18)	(19)
Januari/January	846 431 267	-	-
Februari/February	825 025 225	-	-
Maret/March	804 580 396	-	-
April/April	785 861 124	-	-
Mei/May	767 382 369	-	-
Juni/June	755 378 318	-	-
Juli/July	738 297 498	-	-
Agustus/August	710 867 796	-	-
September/September	698 251 202	-	-
Oktober/October	676 121 859	-	-
November/November	451 294 911	-	-
Desember/December	438 681 925	-	-
<b>Jumlah/Total</b>	<b>8 498 173 890</b>	-	-

Lanjutan Tabel/Continued Table 8.1.2

Bulan Month	Rumah Tangga untuk Pemilikan Rumah Tinggal <i>Household for Home Ownership</i>	Rumah Tangga untuk Pemilikan Flat/ Apartemen <i>Household for Flat / Apartment Ownership</i>	Rumah Tangga untuk Pemilikan Ruko/ Rukan <i>Household for shop ownership</i>
(1)	(20)	(21)	(22)
Januari/January	103 924 189 717	263 973 550	4 806 120 804
Februari/February	102 845 223 865	263 983 232	4 753 777 537
Maret/March	103 166 498 153	263 993 994	4 389 766 723
April/April	103 257 997 231	263 453 728	4 339 676 148
Mei/May	105 413 896 641	261 807 764	4 286 853 005
Juni/June	107 788 530 980	261 818 192	4 234 672 536
Juli/July	107 594 635 113	260 716 015	4 682 039 288
Agustus/August	108 448 213 806	382 949 998	4 640 335 328
September/September	108 697 480 550	479 869 698	4 590 639 613
Oktober/October	108 848 586 959	477 767 990	4 537 258 447
November/November	108 481 480 841	475 989 835	4 483 537 388
Desember/December	107 628 271 286	472 750 111	5 306 155 213
<b>Jumlah/Total</b>	<b>1 276 095 005 142</b>	<b>4 129 074 107</b>	<b>55 050 832 030</b>

Lanjutan Tabel/Continued Table 8.1.2

<b>Bulan Month</b>	<b>Rumah Tangga untuk Pemilikan Kendaraan Bermotor Households for Owning Motor Vehicles</b>	<b>Rumah Tangga untuk Pemilikan Peralatan Rumah Tangga Lainnya Households for Owning Other Household Appliances</b>	<b>Bukan Lapangan Usaha Lainnya Not Other Business Fields</b>
(1)	(23)	(24)	(25)
Januari/January	217 493 840	478 675 672 941	133 055 082 696
Februari/February	214 173 195	487 517 348 076	130 710 376 363
Maret/March	210 841 957	501 905 439 294	128 865 338 686
April/April	207 500 092	508 258 776 771	126 239 115 437
Mei/May	204 147 566	510 190 742 250	124 622 582 495
Juni/June	200 784 345	521 040 486 282	122 678 583 018
Juli/July	197 410 395	531 522 574 539	120 948 795 097
Agustus/August	194 025 681	538 014 739 718	118 780 452 434
September/September	190 630 170	548 052 491 361	115 958 747 110
Oktober/October	187 223 827	556 123 902 254	113 056 012 445
November/November	183 806 617	570 586 480 283	109 709 263 131
Desember/December	180 378 506	579 190 999 032	106 716 694 311
<b>Jumlah/Total</b>	<b>2 388 416 191</b>	<b>6 331 079 652 801</b>	<b>1 451 341 043 223</b>

Sumber/Source: Otoritas Jasa Keuangan Indonesia/ Indonesian Financial Services Authority

**Tabel**  
**Table** 8.1.3**Posisi Pinjaman Rupiah Menurut Jenis Penggunaan dan Bulan di Kabupaten Karo, 2021**  
**Position of Rupiah Loans by Type of Use and Month in Karo Regency, 2021**

Bulan Month	Jumlah Rekening Rupiah Amount of Rupiah Account		
	KMK	KI	KK
(1)	(2)	(3)	(4)
Januari/January	28 876	2 606	6 298
Februari/February	29 255	2 561	6 308
Maret/March	30 204	2 523	6 390
April/April	30 808	2 498	6 405
Mei/May	31 240	2 479	6 406
Juni/June	31 908	2 472	6 541
Juli/July	32 202	2 435	6 591
Agustus/August	32 466	2 440	6 623
September/September	32 843	2 424	6 655
Oktober/October	33 372	2 398	6 682
November/November	34 044	2 416	6 734
Desember/December	34 281	2 428	6 747
<b>Jumlah/Total</b>	<b>381 499</b>	<b>29 680</b>	<b>78 380</b>

Lanjutan Tabel/Continued Table 8.1.3

Bulan Month	Jumlah Bulan Laporan Rupiah Number of Month Reports in Rupiah		
	KMK	KI	KK
(1)	(5)	(6)	(7)
Januari/January	1 622 735 100 938	379 397 904 242	720 942 533 548
Februari/February	1 632 008 275 316	380 340 054 030	726 304 882 268
Maret/March	1 691 388 342 041	380 268 674 672	738 801 878 807
April/April	1 722 205 778 235	381 956 275 352	742 566 519 407
Mei/May	1 752 050 914 164	382 250 683 623	744 980 029 721
Juni/June	1 777 532 383 072	383 106 742 631	756 204 875 353
Juli/July	1 794 046 340 518	383 338 988 243	765 206 170 447
Agustus/August	1 807 400 973 621	386 746 229 812	770 460 716 965
September/September	1 853 479 547 626	390 795 232 807	777 969 858 502
Oktober/October	1 881 137 777 257	392 501 322 536	783 230 751 922
November/November	1 907 612 712 348	399 772 746 628	793 920 558 095
Desember/December	1 922 620 442 616	402 395 974 762	799 495 248 459
<b>Jumlah/Total</b>	<b>21 364 218 587 752</b>	<b>4 642 870 829 338</b>	<b>9 120 084 023 494</b>

Sumber/Source: Otoritas Jasa Keuangan Indonesia/ Indonesian Financial Services Authority

**Tabel**  
**Table** 8.1.4**Posisi Pinjaman Rupiah Menurut Skala Bisnis dan Bulan di Kabupaten Karo, 2021**  
**Position of Rupiah Loans by Business Scale and Month in Karo Regency, 2021**

Bulan Month	Jumlah Rekening Rupiah Amount of Rupiah Account		Jumlah Bulan Laporan Rupiah Number of Month Reports in Rupiah	
	UMKM	NON UMKM	UMKM	NON UMKM
(1)	(2)	(3)	(4)	(5)
Januari/January	28 924	8 856	1 924 956 586 105	798 118 952 623
Februari/February	28 889	9 235	1 925 444 986 310	813 208 225 304
Maret/March	29 431	9 686	1 973 016 466 307	837 442 429 213
April/April	29 714	9 997	1 996 440 102 918	850 288 470 076
Mei/May	29 864	10 261	2 018 273 824 201	861 007 803 307
Juni/June	30 231	10 690	2 038 595 799 343	878 248 201 713
Juli/July	30 262	10 966	2 051 718 838 301	890 872 660 907
Agustus/August	30 254	11 275	2 063 590 657 047	901 017 263 351
September/September	30 303	11 619	2 105 575 180 911	916 669 458 024
Oktober/October	30 516	11 936	2 129 552 221 027	927 317 630 688
November/November	30 960	12 234	2 158 872 881 257	942 433 135 814
Desember/December	36 619	6 837	2 315 439 381 417	809 072 284 420
<b>Jumlah/Total</b>	<b>365 967</b>	<b>123 592</b>	<b>24 701 476 925 144</b>	<b>10 425 696 515 440</b>

Sumber/Source: Otoritas Jasa Keuangan Indonesia/ Indonesian Financial Services Authority

**Tabel**  
**Table** 8.1.5**Posisi Pinjaman Rupiah pada UMKM Menurut Lapangan  
Usaha dan Bulan di Kabupaten Karo, 2021**  
**Position of Rupiah Loans to MSMEs by Business Field and  
Month in Karo Regency, 2021**

<b>Bulan Month</b>	<b>Pertanian Perburuan dan Kehutanan Agriculture Hunting and Forestry</b>	<b>Perikanan Fishery</b>	<b>Pertambangan dan Penggalian Mining and excavation</b>
(1)	(2)	(3)	(4)
Januari/January	680 181 802 481	17 931 520 929	1 784 080 501
Februari/February	683 515 700 620	18 245 181 309	1 873 430 398
Maret/March	704 243 001 048	18 441 943 236	1 834 478 848
April/April	719 063 631 415	19 493 488 015	1 822 896 373
Mei/May	730 934 721 406	20 137 451 272	1 811 299 587
Juni/June	746 804 292 181	20 509 557 823	1 798 956 285
Juli/July	756 022 310 911	20 284 298 601	1 790 169 664
Agustus/August	769 952 369 892	20 630 721 516	1 777 857 527
September/September	787 603 917 833	19 392 948 864	1 736 607 325
Oktober/October	805 608 492 447	20 161 832 930	1 739 818 833
November/November	833 056 538 029	21 750 107 124	1 601 101 221
Desember/December	897 709 753 336	26 396 054 448	1 598 399 639
<b>Jumlah/Total</b>	<b>9 114 696 531 599</b>	<b>243 375 106 067</b>	<b>21 169 096 201</b>

Lanjutan Tabel/*Continued Table* 8.1.5

<b>Bulan Month</b>	<b>Industri Pengolahan Manufacturing</b>	<b>Listrik Gas dan Air Electricity Gas and Water</b>	<b>Konstruksi Construction</b>
(1)	(5)	(6)	(7)
Januari/ <i>January</i>	30 356 659 104	2 918 415 531	5 818 113 467
Februari/ <i>February</i>	30 445 426 952	2 878 607 790	6 148 713 227
Maret/ <i>March</i>	30 557 250 090	2 936 766 271	6 703 190 050
April/ <i>April</i>	31 006 439 740	2 900 857 685	6 746 636 124
Mei/ <i>May</i>	34 698 252 998	2 926 234 779	6 652 647 230
Juni/ <i>June</i>	34 425 177 888	2 874 156 826	6 624 913 173
Juli/ <i>July</i>	34 011 783 239	2 834 948 457	6 534 767 228
Agustus/ <i>August</i>	34 505 610 090	2 305 981 282	5 943 912 561
September/ <i>September</i>	34 612 871 407	2 270 010 459	6 774 198 851
Oktober/ <i>October</i>	35 235 135 214	2 240 266 981	6 792 982 819
November/ <i>November</i>	35 662 469 456	2 205 183 685	6 465 762 296
Desember/ <i>December</i>	50 851 296 561	2 169 786 735	2 962 046 381
<b>Jumlah/<i>Total</i></b>	<b>416 368 372 739</b>	<b>31 461 216 481</b>	<b>74 167 883 407</b>



Lanjutan Tabel/Continued Table 8.1.5

<b>Bulan Month</b>	<b>Perdagangan Besar dan Eceran Wholesale and Retail Trade</b>	<b>Penyediaan Akomodasi dan Makan Minum Accommodation and Food Service Activities</b>	<b>Transportasi Pergudangan dan Komunikasi Transportation Storage and Communication</b>
(1)	(8)	(9)	(10)
Januari/January	872 571 788 533	44 584 465 458	10 756 540 964
Februari/February	869 017 277 838	44 470 021 140	10 654 904 115
Maret/March	892 631 450 040	44 613 415 634	11 149 825 743
April/April	891 892 513 795	47 160 934 380	13 037 879 567
Mei/May	893 519 352 014	47 031 086 823	12 750 441 687
Juni/June	903 036 113 515	47 466 531 968	13 832 782 120
Juli/July	904 181 695 773	48 739 946 750	13 906 812 547
Agustus/August	902 620 148 118	49 671 523 185	14 166 358 020
September/September	913 872 937 598	50 185 761 465	10 863 389 137
Oktober/October	924 791 485 469	49 149 854 398	10 866 537 132
November/November	928 676 359 876	49 952 311 303	10 380 765 993
Desember/December	982 825 832 205	57 758 267 018	11 861 101 098
<b>Jumlah/Total</b>	<b>10 879 636 954 774</b>	<b>580 784 119 522</b>	<b>144 227 338 123</b>

Lanjutan Tabel/*Continued Table* 8.1.5

Bulan <i>Month</i>	Perantara Keuangan <i>Financial Intermediary</i>	Real Estate Usaha Persewaan dan Jasa Perusahaan <i>Real Estate Rental Business and Company Services</i>	Administrasi Pemerintahan Pertahanan dan Jaminan Sosial Wajib <i>Government Administration Defense and Compulsory Social Security</i>
(1)	(11)	(12)	(13)
Januari/ <i>January</i>	-	9 335 491 467	225 120 712
Februari/ <i>February</i>	30 000 000	8 484 654 669	213 852 619
Maret/ <i>March</i>	29 237 269	8 556 267 016	207 566 210
April/ <i>April</i>	28 474 580	8 047 520 823	205 240 164
Mei/ <i>May</i>	27 704 244	7 945 478 795	202 885 119
Juni/ <i>June</i>	26 930 071	7 819 027 602	200 500 714
Juli/ <i>July</i>	36 152 014	7 468 141 052	198 086 583
Agustus/ <i>August</i>	34 559 371	7 575 638 967	195 642 354
September/ <i>September</i>	32 958 774	9 656 935 147	193 167 653
Oktober/ <i>October</i>	31 350 158	8 882 504 068	190 662 098
November/ <i>November</i>	29 733 516	8 805 406 237	267 575 274
Desember/ <i>December</i>	28 108 771	8 865 932 098	263 200 619
<b>Jumlah/<i>Total</i></b>	<b>335 208 768</b>	<b>101 442 997 941</b>	<b>2 563 500 119</b>

Lanjutan Tabel/Continued Table 8.1.5

<b>Bulan Month</b>	<b>Jasa Pendidikan Education</b>	<b>Jasa Kesehatan dan Kegiatan Sosial Human Health and Social Work Activities</b>	<b>Jasa Kemasyarakatan Sosial Budaya Hiburan dan Perorangan lainnya Community Socio- Cultural Entertainment and other Individual Services</b>
<b>(1)</b>	<b>(14)</b>	<b>(15)</b>	<b>(16)</b>
Januari/January	8 039 373 160	181 166 632 353	58 440 150 178
Februari/February	7 973 429 086	180 770 845 957	59 897 915 365
Maret/March	7 698 942 899	183 129 338 624	59 479 212 933
April/April	7 503 286 422	185 226 560 926	61 517 881 785
Mei/May	7 401 745 933	188 284 597 531	63 182 542 414
Juni/June	7 263 651 485	180 022 072 950	65 135 756 424
Juli/July	7 108 433 647	182 367 255 770	65 495 738 567
Agustus/August	7 013 950 953	182 791 930 132	63 693 585 283
September/September	6 774 374 090	194 554 858 772	66 351 992 334
Oktober/October	6 103 465 630	189 139 200 223	67 942 510 768
November/November	5 763 477 207	185 622 598 201	68 182 196 928
Desember/December	5 714 143 292	179 496 970 318	86 499 806 973
<b>Jumlah/Total</b>	<b>84 358 273 804</b>	<b>2 212 572 861 757</b>	<b>785 819 289 952</b>

Lanjutan Tabel/*Continued Table* 8.1.5

Bulan Month	Jasa Perorangan yang Melayani Rumah Tangga <i>Individual Services Serving Households</i>	Badan Internasional dan Badan Ekstra Internasional Lainnya <i>International Bodies and Other Extra- International Agencies</i>	Kegiatan yang belum jelas batasannya <i>Activities with unclear boundaries</i>
(1)	(17)	(18)	(19)
Januari/ <i>January</i>	846 431 267	-	-
Februari/ <i>February</i>	825 025 225	-	-
Maret/ <i>March</i>	804 580 396	-	-
April/ <i>April</i>	785 861 124	-	-
Mei/ <i>May</i>	767 382 369	-	-
Juni/ <i>June</i>	755 378 318	-	-
Juli/ <i>July</i>	738 297 498	-	-
Agustus/ <i>August</i>	710 867 796	-	-
September/ <i>September</i>	698 251 202	-	-
Oktober/ <i>October</i>	676 121 859	-	-
November/ <i>November</i>	451 294 911	-	-
Desember/ <i>December</i>	438 681 925	-	-
<b>Jumlah/<i>Total</i></b>	<b>8 498 173 890</b>	-	-

Lanjutan Tabel/*Continued Table* 8.1.5

<b>Bulan Month</b>	<b>Rumah Tangga untuk Pemilikan Rumah Tinggal <i>Household for Home Ownership</i></b>	<b>Rumah Tangga untuk Pemilikan Flat/ Apartemen <i>Household for Flat / Apartment Ownership</i></b>	<b>Rumah Tangga untuk Pemilikan Ruko/ Rukan <i>Household for shop ownership</i></b>
(1)	(20)	(21)	(22)
Januari/ <i>January</i>	-	-	-
Februari/ <i>February</i>	-	-	-
Maret/ <i>March</i>	-	-	-
April/ <i>April</i>	-	-	-
Mei/ <i>May</i>	-	-	-
Juni/ <i>June</i>	-	-	-
Juli/ <i>July</i>	-	-	-
Agustus/ <i>August</i>	-	-	-
September/ <i>September</i>	-	-	-
Oktober/ <i>October</i>	-	-	-
November/ <i>November</i>	-	-	-
Desember/ <i>December</i>	-	-	-
<b>Jumlah/<i>Total</i></b>	-	-	-

Lanjutan Tabel/*Continued Table* 8.1.5

Bulan Month	Rumah Tangga untuk Pemilikan Kendaraan Bermotor <i>Households for Owning Motor Vehicles</i>	Rumah Tangga untuk Pemilikan Peralatan Rumah Tangga Lainnya <i>Households for Owning Other Household Appliances</i>	Bukan Lapangan Usaha Lainnya <i>Not Other Business Fields</i>
(1)	(23)	(24)	(25)
Januari/ <i>January</i>	-	-	-
Februari/ <i>February</i>	-	-	-
Maret/ <i>March</i>	-	-	-
April/ <i>April</i>	-	-	-
Mei/ <i>May</i>	-	-	-
Juni/ <i>June</i>	-	-	-
Juli/ <i>July</i>	-	-	-
Agustus/ <i>August</i>	-	-	-
September/ <i>September</i>	-	-	-
Oktober/ <i>October</i>	-	-	-
November/ <i>November</i>	-	-	-
Desember/ <i>December</i>	-	-	-
<b>Jumlah/<i>Total</i></b>	-	-	-

Sumber/*Source*: Otoritas Jasa Keuangan Indonesia/ *Indonesian Financial Services Authority*

**Tabel**  
**Table 8.1.6****Posisi Pinjaman Rupiah pada UMKM Menurut Jenis  
Penggunaan dan Bulan di Kabupaten Karo, 2021**  
**Position of Rupiah Loans to MSMEs by Type of Use and  
Month in Karo Regency, 2021**

Bulan Month	Jumlah Rekening Rupiah Amount of Rupiah Account		
	KMK	KI	KK
(1)	(2)	(3)	(4)
Januari/January	26 359	2 565	-
Februari/February	26 364	2 525	-
Maret/March	26 942	2 489	-
April/April	27 246	2 468	-
Mei/May	27 414	2 450	-
Juni/June	27 786	2 445	-
Juli/July	27 851	2 411	-
Agustus/August	27 838	2 416	-
September/September	27 905	2 398	-
Oktober/October	28 143	2 373	-
November/November	28 565	2 395	-
Desember/December	34 200	2 419	-
<b>Jumlah/Total</b>	<b>336 613</b>	<b>29 354</b>	<b>-</b>

Lanjutan Tabel/Continued Table 8.1.6

Bulan Month	Jumlah Bulan Laporan Rupiah Number of Month Reports in Rupiah		
	KMK	KI	KK
(1)	(5)	(6)	(7)
Januari/January	1 546 721 054 701	378 235 531 404	-
Februari/February	1 546 196 994 820	379 247 991 490	-
Maret/March	1 593 811 575 404	379 204 890 903	-
April/April	1 615 476 237 958	380 963 864 960	-
Mei/May	1 636 973 307 409	381 300 516 792	-
Juni/June	1 656 415 766 067	382 180 033 276	-
Juli/July	1 669 762 627 599	381 956 210 702	-
Agustus/August	1 678 205 694 142	385 384 962 905	-
September/September	1 716 212 433 612	389 362 747 299	-
Oktober/October	1 738 442 627 514	391 109 593 513	-
November/November	1 760 215 573 713	398 657 307 544	-
Desember/December	1 914 052 244 531	401 387 136 886	-
<b>Jumlah/Total</b>	<b>20 072 486 137 470</b>	<b>4 628 990 787 674</b>	<b>-</b>

Sumber/Source: Otoritas Jasa Keuangan Indonesia / Indonesian Financial Services Authority



**Tabel 8.1.7** Jumlah Rekening dan Nominal Giro Menurut Bulan di Kabupaten Karo, 2021  
**Number of Accounts and Current Account Nominal by Month in Karo Regency, 2021**

Bulan Month	Giro Current Account			
	Jumlah Rekening Rupiah Amount of Rupiah Account	Jumlah Rekening Valas Number of foreign currency accounts	Nominal Rupiah Nominal of Rupiah	Nominal Valas Foreign Currency Nominal
(1)	(2)	(3)	(4)	(5)
Januari/January	2 243	8	249 864 583 000	1 579 608 236
Februari/February	2 236	8	192 259 505 920	1 246 926 454
Maret/March	2 545	8	363 306 836 582	399 664 234
April/April	2 439	8	323 914 207 459	1 408 044 864
Mei/May	2 562	8	481 356 304 421	1 035 042 104
Juni/June	2 504	7	461 727 623 331	677 686 790
Juli/July	2 355	7	374 709 788 547	1 694 315 428
Agustus/August	2 308	7	337 254 281 847	913 666 587
September/September	2 314	7	483 088 977 826	912 589 760
Oktober/October	2 427	8	562 062 731 726	265 138 386
November/November	2 451	8	528 661 018 428	1 342 093 014
Desember/December	2 209	8	279 730 552 030	978 728 439
<b>Jumlah/Total</b>	<b>28 593</b>	<b>92</b>	<b>4 637 936 411 117</b>	<b>12 453 504 296</b>

Sumber/Source: Otoritas Jasa Keuangan Indonesia/ Indonesian Financial Services Authority

**Tabel**  
**Table** 8.1.8**Jumlah Rekening dan Nominal Tabungan Menurut Bulan di Kabupaten Karo, 2021**  
**Number of Accounts and Nominal Savings by Month in Karo Regency, 2021**

Bulan Month	Tabungan Saving			
	Jumlah Rekening Rupiah Amount of Rupiah Account	Jumlah Rekening Valas Number of foreign currency accounts	Nominal Rupiah Nominal of Rupiah	Nominal Valas Foreign Currency Nominal
(1)	(2)	(3)	(4)	(5)
Januari/January	598 135	50	2 580 605 264 111	2 311 000 881
Februari/February	600 353	50	2 592 579 277 902	2 343 250 125
Maret/March	602 191	51	2 609 406 446 762	2 314 271 381
April/April	620 294	47	2 581 709 090 313	2 306 137 021
Mei/May	602 062	43	2 584 048 992 474	2 281 896 799
Juni/June	599 777	42	2 535 286 448 354	2 285 737 967
Juli/July	601 411	43	2 589 035 021 633	2 279 135 749
Agustus/August	606 274	42	2 640 950 919 899	1 963 522 176
September/September	599 876	42	2 654 783 131 636	1 970 550 219
Oktober/October	605 778	49	2 682 670 444 953	1 959 702 826
November/November	609 555	48	2 701 991 906 453	2 403 501 479
Desember/December	598 926	48	2 811 819 408 252	2 081 725 682
<b>Jumlah/Total</b>	<b>7 244 632</b>	<b>555</b>	<b>31 564 886 352 742</b>	<b>26 500 432 305</b>

Sumber/Source: Otoritas Jasa Keuangan Indonesia/ Indonesian Financial Services Authority

**Tabel 8.1.9** Jumlah Rekening dan Nominal Deposito Menurut Bulan di Kabupaten Karo, 2021  
**Table** *Number of Accounts and Nominal Deposits by Month in Karo Regency, 2021*

Bulan Month	Deposito Deposit			
	Jumlah Rekening Rupiah Amount of Rupiah Account	Jumlah Rekening Valas Number of foreign currency accounts	Nominal Rupiah Nominal of Rupiah	Nominal Valas Foreign Currency Nominal
(1)	(2)	(3)	(4)	(5)
Januari/January	3 795	5	819 930 038 513	732 357 301
Februari/February	3 781	5	815 775 690 403	743 423 693
Maret/March	3 727	5	821 137 752 023	758 399 635
April/April	3 719	5	812 260 789 409	754 328 878
Mei/May	3 682	6	798 305 332 381	745 813 412
Juni/June	3 653	5	823 944 904 630	757 374 585
Juli/July	3 636	5	857 471 154 629	755 484 699
Agustus/August	3 640	5	898 883 830 460	745 368 585
September/September	3 575	5	780 173 903 204	747 789 768
Oktober/October	3 537	5	740 151 466 312	740 281 343
November/November	3 554	5	765 089 131 898	748 450 883
Desember/December	3 536	5	715 473 129 310	744 860 734
<b>Jumlah/Total</b>	<b>43 835</b>	<b>61</b>	<b>9 648 597 123 172</b>	<b>8 973 933 516</b>

Sumber/Source: Otoritas Jasa Keuangan Indonesia/ Indonesian Financial Services Authority

**Tabel**  
**Table** 8.1.10**Jumlah Rekening dan Nominal Tabungan pada BPR  
Menurut Bulan di Kabupaten Karo, 2021**  
**Number of Accounts and Nominal Savings at BPRs by Month  
in Karo Regency, 2021**

Bulan Month	Tabungan Saving	
	Jumlah Rekening Rupiah Amount of Rupiah Account	Nominal Rupiah Nominal of Rupiah
(1)	(2)	(3)
Januari/January	11 587	79 758 806
Februari/February	11 623	83 076 730
Maret/March	11 683	79 810 709
April/April	11 760	80 786 816
Mei/May	11 787	80 142 612
Juni/June	11 835	79 577 143
Juli/July	11 858	77 551 075
Agustus/August	11 856	76 409 360
September/September	11 854	75 839 784
Oktober/October	11 908	78 035 736
November/November	12 008	77 611 985
Desember/December	12 052	76 181 004
<b>Jumlah/Total</b>	<b>141 811</b>	<b>944 781 760</b>

Sumber/Source: Otoritas Jasa Keuangan Indonesia/ Indonesian Financial Services Authority

**Tabel**  
**Table** 8.1.11**Jumlah Rekening dan Nominal Deposito pada BPR  
Menurut Bulan di Kabupaten Karo, 2021**  
**Number of Accounts and Nominal Deposits at BPRs by  
Month in Karo Regency, 2021**

Bulan Month	Deposito Deposit	
	Jumlah Rekening Rupiah Amount of Rupiah Account	Nominal Rupiah Nominal of Rupiah
(1)	(2)	(3)
Januari/January	331	19 734 138
Februari/February	365	18 897 512
Maret/March	405	19 396 746
April/April	444	18 875 427
Mei/May	466	18 654 664
Juni/June	493	18 800 133
Juli/July	525	21 844 402
Agustus/August	536	22 614 213
September/September	559	23 249 818
Oktober/October	529	23 539 006
November/November	474	23 964 345
Desember/December	395	23 318 245
<b>Jumlah/Total</b>	<b>5522</b>	<b>252 888 649</b>

Sumber/Source: Otoritas Jasa Keuangan Indonesia/ Indonesian Financial Services Authority

## 8.2 KOPERASI COOPERATIVE

**Tabel 8.2.1** Jumlah Koperasi Menurut Jenis Koperasi dan Kecamatan di Kabupaten Karo, 2021  
*Number of Cooperative by Kind of Cooperative and Subdistrict in Karo Regency, 2021*

Kecamatan Subdistrict	Jenis Koperasi/Kind of Cooperative					Jumlah Total
	KUD	KPRI	KOPKAR	KOPPAS	Lainnya Other	
(1)	(2)	(3)	(4)	(5)	(6)	(7)
010 Mardinding	1	0	1	0	0	2
020 Laubaleng	1	2	0	0	4	7
030 Tigabinanga	3	2	0	0	8	13
040 Juhar	2	0	0	0	3	5
050 Munte	4	1	0	0	9	14
060 Kutabuluh	3	0	0	0	11	14
070 Payung	1	1	0	0	4	6
071 Tiganderket	1	0	0	0	9	10
080 Simpang Empat	2	2	0	0	7	11
081 Naman Teran	1	0	0	0	2	3
082 Merdeka	0	1	0	0	3	4
090 Kabanjahe	1	20	5	0	47	73
100 Berastagi	1	3	2	0	24	30
110 Tigapanah	4	3	0	0	26	33
111 Dolat Rayat	1	1	0	0	8	10
120 Merek	1	1	0	0	9	11
130 Barusjahe	4	1	0	0	14	19
<b>Karo</b>	<b>31</b>	<b>38</b>	<b>8</b>	<b>0</b>	<b>188</b>	<b>265</b>

Sumber/Source: Dinas Koperasi, Perindustrian dan Perdagangan Kabupaten Karo / *Cooperation, Industry and Trade Service of Karo Regency*

**Tabel 8.2.2** Jumlah Koperasi Menurut Jenis Koperasi di Kabupaten Karo, 2018-2021  
**Number of Cooperative by Kind of Cooperative in Karo Regency, 2018-2021**

Jenis Koperasi Kind of Cooperative	Tahun/Year			
	2018	2019	2020	2021
(1)	(2)	(3)	(4)	(5)
1 KUD/Village Unit Cooperation	31	31	31	31
2 Fungsional KPN/Civil Official Cooperation	0	37	37	38
3 Fungsional ABRI/Military Cooperation	3	3	3	3
4 Fungsional Pensiunan/Veteran Cooperation	1	0	0	0
5 Jasa Listrik/Angkutan/ Electricity Transportation Cooperation	0	0	0	0
6 Wanita/Woman Cooperation	11	6	6	6
7 Pangan/Koppas/Market Seller and Provisions Cooperation	1	1	1	2
8 Peternakan/Animal Husbandry Cooperation	0	0	0	0
9 Serba Usaha/Completely Cooperation	171	100	92	92
10 Karyawan/Employee Cooperation	9	8	8	8
11 Pertambangan/ Mining Cooperation	2	2	2	3
12 Lainnya/Other Cooperation	25	31	45	46
13 Perkreditan/Saving and Credit Cooperation	26	24	25	25
14 Pusat/Central Cooperation	0	0	1	1
15 Desa/Pertanian/Agriculture Cooperation	12	12	9	10
16 Sekolah/School Cooperation	0	0	0	0
<b>Jumlah/Total</b>	<b>292</b>	<b>255</b>	<b>260</b>	<b>265</b>

Sumber/Source: Dinas Koperasi, Perindustrian dan Perdagangan Kabupaten Karo / Corporation, Industry and Trade Service of Karo Regency

**Tabel**  
**Table** 8.2.3

**Banyaknya Anggota Koperasi Menurut Jenis Koperasi dan Kecamatan di Kabupaten Karo, 2021**  
**Number of Cooperative Member by Kind of Cooperative and Subdistrict in Karo Regency, 2021**

	Kecamatan Subdistrict	Jenis Koperasi/Kind of Cooperative					Jumlah Total
		KUD	KPRI	KOPKAR	KOPPAS	Lainnya Other	
	(1)	(2)	(3)	(4)	(5)	(6)	(7)
010	Mardingding	679	0	20	0	0	699
020	Laubaleng	1 450	67	0	0	110	1 627
030	Tigabinanga	1 663	158	0	0	456	2 277
040	Juhar	2 098	0	0	0	304	2 402
050	Munte	3 298	20	0	0	478	3 796
060	Kutabuluh	1 743	0	0	0	668	2 411
070	Payung	1 024	34	0	0	778	1 836
071	Tiganderket	1 806	0	0	0	268	2 074
080	Simpang Empat	2 167	287	0	0	1 131	3 585
081	Naman Teran	263	0	0	0	51	314
082	Merdeka	0	97	0	0	71	168
090	Kabanjahe	1 319	3 990	402	0	14 723	20 434
100	Berastagi	895	1 057	407	0	6 550	8 909
110	Tigapanah	2 356	78	0	0	11 991	14 425
111	Dolat Rayat	946	23	0	0	1 512	2 481
120	Merek	411	29	0	0	5 623	6 063
130	Barusjahe	2 111	130	0	0	768	3 009
	<b>Karo</b>	<b>24 229</b>	<b>5 970</b>	<b>829</b>	<b>0</b>	<b>45 482</b>	<b>76 510</b>

Sumber/Source: Dinas Koperasi, Perindustrian dan Perdagangan Kabupaten Karo / *Cooperation, Industry and Trade Service of Karo Regency*



**Tabel** 8.2.4 **Banyaknya Anggota Koperasi Menurut Jenis Koperasi di Kabupaten Karo, 2021**  
**Table** **Number of Cooperative Member by Kind of Cooperative in Karo Regency, 2021**

Jenis Koperasi Kind of Cooperative	Banyaknya Anggota/Member (Orang)
(1)	(2)
1 KUD/Village Unit Cooperation	24,229
2 Fungsional KPN/Civil Official Cooperation	4,473
3 Fungsional ABRI/Military Cooperation	1,489
4 Fungsional Pensiunan/Veteran Cooperation	0
5 Jasa Listrik/Angkutan/Electricity Transportation Cooperation	0
6 Wanita/Woman Cooperation	186
7 Pangan/Koppas/Market Seller and Provisions Cooperation	230
8 Peternakan/Animal Husbandry Cooperation	0
9 Serba Usaha/Completely Cooperation	9,313
10 Karyawan/Employee Cooperation	1,008
11 Pertambangan/ Mining Cooperation	82
12 Lainnya/Other Cooperation	2,355
13 Perkreditan/Saving and Credit Cooperation	32,407
14 Pusat/Central Cooperation	0
15 Desa/Pertanian/Agriculture Cooperation	738
16 Sekolah/School Cooperation	0
<b>Jumlah/Total</b>	<b>76,510</b>

Sumber/Source: Dinas Koperasi, Perindustrian dan Perdagangan Kabupaten Karo / Corporation, Industry and Trade Service of Karo Regency

**Tabel**  
**Table 8.2.5****Perkembangan Koperasi Hutang Piutang dan Volume Usaha di Kabupaten Karo, 2017-2021**  
**Number of Cooperative Member Debit and Credit and Business Volume in Karo Regency, 2017-2021**

	Tahun/Year				
	2017	2018	2019	2020	2021
(1)	(2)	(3)	(4)	(5)	(6)
1 Koperasi/ Cooperative	461	264	255	260	265
2 Anggota/ Member	116 259	81 930	81 215	66 787	76,510
3 Karyawan/ Worker	496	309	307	301	301
4 Simpanan/ Capital Itself	138 022 524	88 623 298	88 525 929	70 518 160	100,403,606
5 Cadangan/ Reseve Capital	32 904 833	34 419 765	34 406 423	33 103 054	32,606,449
6 Dana-dana/ Funding	9 607 099	3 465 013	3 465 013	2 996 154	2,995,213
7 Volume Usaha/Business Volume	327 084 631	215 492 886	215 300 380	214 896 967	230,360,896
8 Hutang/Credit	285 848 480	129 099 200	128 991 748	114 949 795	170,412,568
9 Piutang/Debet	327 084 631	215 492 886	280 142 269	185 485 229	294,240,610

Sumber/Source: Dinas Koperasi, Perindustrian dan Perdagangan Kabupaten Karo / *Cooperation, Industry and Trade Service of Karo Regency*



# BAB 9

CHAPTER



## PENGELUARAN PENDUDUK

---

*Population Expenditure*



**PENJELASAN TEKNIS**

1. Pengeluaran rata-rata per kapita adalah biaya yang dikeluarkan untuk konsumsi semua anggota rumah tangga selama sebulan baik yang berasal dari pembelian, pemberian maupun produksi sendiri dibagi dengan banyaknya anggota rumah tangga dalam rumah tangga tersebut.
2. Data Pengeluaran dan Konsumsi penduduk menurut kelompok barang diperoleh dari Survei Sosial Ekonomi (Susenas).
3. Data konsumsi/pengeluaran rumah tangga yang dikumpulkan pada Susenas di bagi menjadi dua kelompok yaitu konsumsi makanan dan bukan makanan.
4. Konsumsi/pengeluaran makanan dirinci menjadi 229 komoditi, masing masing dikumpulkan data kuantitas dan nilainya.
5. Untuk Konsumsi bukan makanan pada umumnya yang dikumpulkan hanya data nilainya, kecuali untuk beberapa jenis pengeluaran tertentu, seperti penggunaan listrik, air, gas, dan bahan bakar yang dikumpulkan kuantitasnya.

**TECHNICAL NOTES**

1. *Per capita Average Expenditure is the cost spent for all household members consumption during the month, whether from purchasing, giving or own production, divided by the number of household members in the household.*
2. *Data on consumer expenditure and consumption by commodity group of expenditure are obtained from the 2014 National Socio Economic Survey (Susenas).*
3. *The data consumption/expenditure collected in Susenas are divided into two groups, namely food and non-food consumption.*
4. *Consumption/expenditure on food covers 229 commodities, both quantity data and values are collected.*
5. *For consumption of nonfood, the data collected in general are only their values, except for certain types of expenditure, such as electricity, water, gas, fuel, which are also collected for their quantity data.*

**ULASAN**

Pengeluaran rata-rata perkapita sebulan penduduk Kabupaten Karo menurut hasil Survei Sosial Ekonomi Nasional (Susenas) pada tahun 2021 sebesar **Rp 1.384.784** yang terdiri dari pengeluaran untuk makanan sebesar Rp 883.498 (63,8 persen) dan bukan makanan sebesar Rp 501.286 (36,2 persen).

Persentase pengeluaran makanan Kabupaten Karo tahun 2021 terbesar pada pengeluaran makanan digunakan untuk makanan dan minuman jadi yaitu sebesar **18,71 persen**, sedangkan untuk bukan makanan sebagian besar digunakan untuk perumahan dan fasilitas rumah tangga 18,16 persen. Pengeluaran terbesar ketiga adalah aneka komoditas dan jasa yang menyumbang sebesar 10,84 persen.

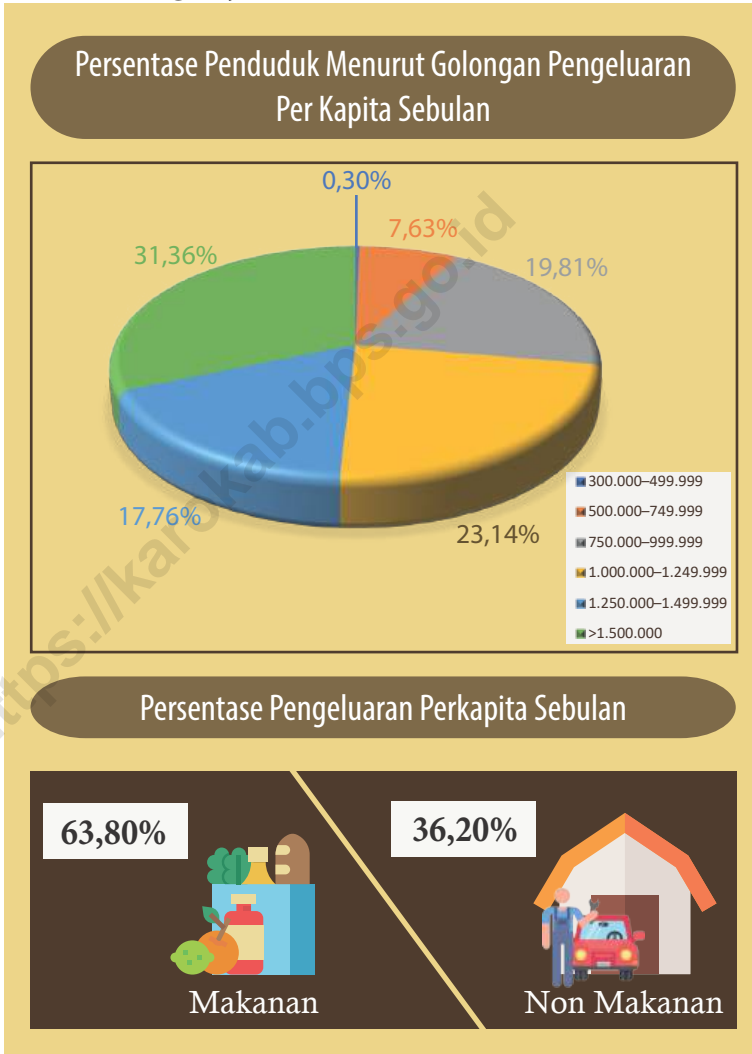
**DESCRIPTION**

*The average per capita monthly expenditure of the residents of Karo Regency according to the results of the National Socio-Economic Survey (Susenas) in 2021 is **IDR 1,384,784** which consists of spending on food of IDR 883,498 (63.8 percent) and non-food IDR 501,286 (36.2 percent).*

*The largest percentage of food expenditure in Karo Regency in 2021 is used for food and beverage consumption, which is **18.71 percent**, while for non-food, it is mostly used for housing and household facilities, 18.16 percent. The third largest expenditure was various commodities and services which contributed 10.84 percent.*

**Gambar 9.1**  
**Figures**

**Persentase Pengeluaran per Kapita Sebulan Menurut Golongan Pengeluaran dan Kelompok Komoditas di Kabupaten Karo, 2021**  
*Percentage of Monthly Expenditure per Capita by Per Capita Spending Group and Commodity Group in Karo Regency, 2021*



Sumber/Source : BPS, Survei Sosial Ekonomi Nasional (Susenas) Maret/BPS-Statistics Indonesia, National Socioeconomic Survey March



**Tabel**  
**Table** 9.1

**Rata-rata Pengeluaran per Kapita Sebulan Menurut  
Kelompok Komoditas (rupiah) di Kabupaten Karo, 2020  
dan 2021**  
*Monthly Average Expenditure per Capita by Commodity  
Group (rupiahs) in Karo Regency, 2020 and 2021*

<b>Kelompok Komoditas/Commodity Group</b>	<b>2020</b>	<b>2021</b>
(1)	(2)	(3)
<b>Makanan/Food</b>		
Padi-padian/Cereals	105 053	112 666
Umbi-umbian/Tubers	6 903	6 916
Ikan/udang/cumi/kerang/Fish/shrimp/common squid/shells	87 084	99 769
Daging/Meat	38 496	45 578
Telur dan susu/Eggs and milk	42 021	43 063
Sayur-sayuran/Vegetables	63 166	74 564
Kacang-kacangan/Legumes	9 473	9 984
Buah-buahan/Fruits	35 591	30 385
Minyak dan kelapa/Oil and coconut	23 107	25 964
Bahan minuman/Beverage stuffs	15 976	16 861
Bumbu-bumbuan/Spices	15 467	18 575
Konsumsi lainnya/Miscellaneous food items	4 850	6 569
Makanan dan minuman jadi/Prepared food and beverages	225 898	259 077
Rokok/Cigarettes	135 367	133 528
<b>Jumlah makanan/Total food</b>	<b>808 453</b>	<b>883 498</b>
<b>Bukan makanan/Non-food</b>		
Perumahan dan fasilitas rumah tangga/Housing and household facilities	244 983	251 519
Aneka komoditas dan jasa/Goods and services	186 400	150 101
Pakaian, alas kaki, dan tutup kepala/Clothing, footwear, and headgear	36 817	32 959
Komoditas tahan lama/Durable goods	36 324	28 783
Pajak, pungutan, dan asuransi/Taxes and insurance	36 628	31 362
Keperluan pesta dan upacara/kenduri/Parties and ceremonies	14 586	6 563
<b>Jumlah bukan makanan/Total non-food</b>	<b>555 739</b>	<b>501 286</b>
<b>Jumlah/Total</b>	<b>1 364 192</b>	<b>1 384 784</b>

Sumber/Source: BPS, Survei Sosial Ekonomi Nasional (Susenas) Maret/BPS-Statistics Indonesia, National Socioeconomic Survey March

**Tabel**  
**Table** 9.2

**Persentase Pengeluaran per Kapita Sebulan Menurut Kelompok Komoditas di Kabupaten Karo, 2020 dan 2021**  
**Percentage of Monthly Expenditure per Capita by Commodity Group in Karo Regency, 2020 and 2021**

<b>Kelompok Komoditas/Commodity Group</b>	<b>2020</b>	<b>2021</b>
(1)	(2)	(3)
<b>Makanan/Food</b>		
Padi-padian/ <i>Cereals</i>	7,70	8,14
Umbi-umbian/ <i>Tubers</i>	0,51	0,50
Ikan/udang/cumi/kerang/ <i>Fish/shrimp/common squid/shells</i>	6,38	7,20
Daging/ <i>Meat</i>	2,82	3,29
Telur dan susu/ <i>Eggs and milk</i>	3,08	3,11
Sayur-sayuran/ <i>Vegetables</i>	4,63	5,38
Kacang-kacangan/ <i>Legumes</i>	0,69	0,72
Buah-buahan/ <i>Fruits</i>	2,61	2,19
Minyak dan kelapa/ <i>Oil and coconut</i>	1,69	1,87
Bahan minuman/ <i>Beverage stuffs</i>	1,17	1,22
Bumbu-bumbuan/ <i>Spices</i>	1,13	1,34
Konsumsi lainnya/ <i>Miscellaneous food items</i>	0,36	0,47
Makanan dan minuman jadi/ <i>Prepared food and beverages</i>	16,56	18,71
Rokok/ <i>Cigarettes</i>	9,92	9,64
<b>Jumlah makanan/Total food</b>	<b>59,26</b>	<b>63,80</b>
<b>Bukan makanan/Non-food</b>		
Perumahan dan fasilitas rumah tangga/ <i>Housing and household facilities</i>	17,96	18,16
Aneka komoditas dan jasa/ <i>Goods and services</i>	13,66	10,84
Pakaian, alas kaki, dan tutup kepala/ <i>Clothing, footwear, and headgear</i>	2,70	2,38
Komoditas tahan lama/ <i>Durable goods</i>	2,66	2,08
Pajak, pungutan, dan asuransi/ <i>Taxes and insurance</i>	2,68	2,26
Keperluan pesta dan upacara/kenduri/ <i>Parties and ceremonies</i>	1,07	0,47
<b>Jumlah bukan makanan/Total non-food</b>	<b>40,74</b>	<b>36,20</b>
<b>Jumlah/Total</b>	<b>100,00</b>	<b>100,00</b>

Sumber/Source: BPS, Survei Sosial Ekonomi Nasional (Susenas) Maret/BPS-Statistics Indonesia, National Socioeconomic Survey March

**Tabel**  
**Table** 9.3**Persentase Penduduk Menurut Golongan Pengeluaran Per Kapita Sebulan di Kabupaten Karo, 2020 dan 2021**  
**Percentage of Population by Per Capita Spending Group a Month in Karo Regency, 2020 and 2021**

<b>Golongan Pengeluaran</b> <i>Spending Group</i> <b>(Rp)</b>	<b>2020</b>	<b>2021</b>
(1)	(2)	(3)
< 200 000	0,00	0,00
200 000–299 999	0,00	0,00
300 000–499 999	1,69	0,30
500 000–749 999	10,23	7,63
750 000–999 999	26,78	19,81
1 000 000–1 249 999	18,95	23,14
1 250 000–1 499 999	13,29	17,76
> 1 500 000	29,06	31,36
<b>Jumlah/Total</b>	<b>100,00</b>	<b>100,00</b>

Sumber/Source: BPS, Survei Sosial Ekonomi Nasional (Susenas) Maret/BPS-Statistics Indonesia, National Socioeconomic Survey March

# BAB 10

CHAPTER

## SISTEM NERACA REGIONAL

*System of Regional Account*





**PENJELASAN TEKNIS****TECHNICAL NOTES**

1. Produk Domestik Regional Bruto (PDRB) adalah Nilai keseluruhan semua barang dan jasa yang diproduksi dalam suatu wilayah dalam suatu jangka waktu tertentu. Penghitungannya terdiri dari 3 pendekatan. Namun BPS hanya menggunakan 2 pendekatan yaitu pendekatan produksi (lapangan usaha) dan pendekatan pengeluaran.
  2. PDRB Menurut Lapangan Usaha dirinci menurut total nilai tambah dari seluruh sektor ekonomi yang mencakup lapangan usaha Pertanian, Kehutanan, dan Perikanan; Pertambangan dan Pengalihan; Industri Pengolahan; Pengadaan Listrik dan Gas; Pengadaan Air, Pengelolaan Sampah, Limbah dan Daur Ulang; Konstruksi; Perdagangan Besar dan Eceran, Reparasi Mobil dan Sepeda Motor; Transportasi dan Pergudangan; Penyediaan Akomodasi dan Makan Minum; Informasi dan Komunikasi; Jasa Keuangan dan Asuransi; Real Estat; Jasa Perusahaan; Administrasi Pemerintahan, Pertahanan dan Jaminan Sosial Wajib; Jasa Pendidikan; Jasa Kesehatan dan Kegiatan Sosial; dan Jasa lainnya.
  3. PDRB Menurut Pengeluaran dirinci menjadi 7 komponen yaitu komponen pengeluaran
1. *Gross Regional Domestic Product (GRDP) is the total value of all goods and services produced in an area within a certain period of time. The calculation consists of 3 approaches. However, BPS only uses 2 approaches, namely the production approach (business sector) and the expenditure approach.*
  2. *GRDP by industry is classified by types of economic activities such as Agriculture, Forestry and Fishing; Mining and Quarrying; Manufacturing; Electricity and Gas; Water supply, Sewerage, Waste Management and Remediation Activities; Construction; Wholesale and Retail Trade; Repair of Motor Vehicles and Motorcycles; Transportation and Storage; Accommodation and Food Service Activities; Information and Communication; Financial and Insurance Activities; Real Estate Activities; Business Activities; Public Administration; Defence and Compulsory Social Security; Education; Human Health and Social Work Activities; and Other Services Activities.*
  3. *GRDP by type of expenditures is classified into: household consumption expenditure,*

konsumsi rumah tangga, pengeluaran konsumsi pemerintah, pembentukan modal tetap bruto, perubahan inventori, ekspor barang dan jasa, dan impor barang dan jasa.

NPISH consumption expenditure, government consumption expenditure, gross fixed capital formation, changes in inventories, exports of goods and services, and imports of goods and services.

4. Laju pertumbuhan Produk Domestik Regional Bruto diperoleh dari perhitungan PDRB atas dasar harga konstan. Diperoleh dengan cara mengurangi nilai PDRB pada tahun ke-n terhadap nilai pada tahun ke n-1 (tahun sebelumnya), dibagi dengan nilai pada tahun ke n-1, dikalikan dengan 100 persen. Laju pertumbuhan menunjukkan perkembangan agregat pendapatan dari satu waktu tertentu terhadap waktu sebelumnya.

4. *Growth rate of Gross Regional Domestic Product is derived from GRDP at constant market prices. It is obtained by subtracting the value of GRDP year n with the value of GRDP year n-1, divided by the value of GRDP year n-1 then multiplied by 100 percent. The growth rate of GRDP explains the income growth during the given period.*

**ULASAN**

PDRB Kabupaten Karo Atas Dasar Harga Berlaku (ADHB) pada tahun 2021 sebesar Rp 21,82 milyar rupiah. Nilai PDRB pada tahun 2021 tersebut merupakan angka sangat sementara. Kategori Pertanian, Kehutanan, dan Perikanan merupakan kontributor utama dengan peranan mencapai 53,98 persen. Selanjutnya diikuti oleh Kategori Perdagangan Besar dan Eceran; Reparasi Mobil dan Sepeda Motor sebesar 10,86 persen dan Kategori Konstruksi sebesar 7,36 persen. Sementara itu, kategori-kategori lainnya memberikan total kontribusi sebesar 27,80 persen terhadap perekonomian di Kabupaten Karo. Untuk melihat produktivitas ekonomi (dengan mengabaikan inflasi), maka digunakan PDRB Atas Dasar Harga Konstan (ADHK). Berdasarkan harga konstan tahun 2010, angka sangat sementara untuk PDRB Kabupaten Karo pada tahun 2021 sebesar Rp 14,58 milyar.

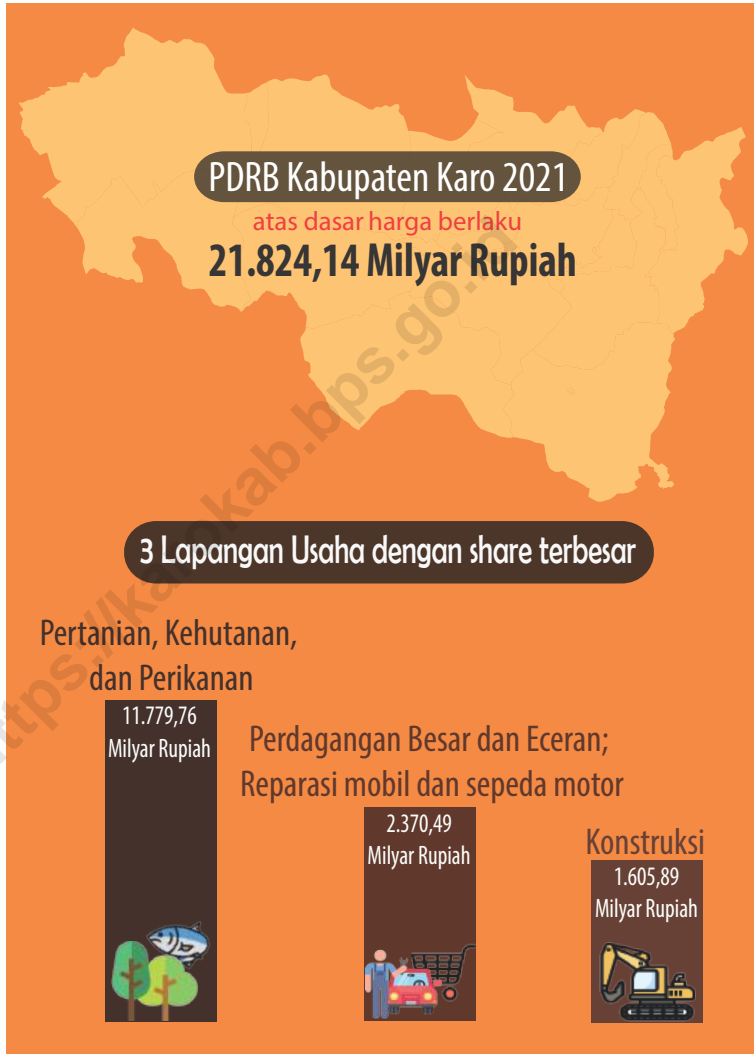
**DESCRIPTION**

*Karo Regency's GRDP at Current Prices (ADHB) in 2021 is IDR 21.82 billion rupiah. The value of GRDP in 2021 is a very temporary figure. Categories of Agriculture, Forestry and Fisheries are the main contributors with a role reaching 53.98 percent. This is followed by the Wholesale and Retail Trade Category; Repair of Cars and Motorcycles by 10.86 percent and Construction Category by 7.36 percent. Meanwhile, the other categories contributed a total of 27.80 percent to the economy in Karo Regency. To see economic productivity (ignoring inflation), the GDP at constant prices (ADHK) is used. Based on constant prices in 2010, the figure is very temporary for the GRDP of Karo Regency in 2021, which is Rp. 14.58 billion.*



**Gambar** 10.1  
**Figures**

**Produk Domestik Regional Bruto Atas Dasar Harga Berlaku Menurut Lapangan Usaha di Kabupaten Karo (miliar rupiah), 2021**  
*Gross Regional Domestic Product at Current Market Prices by Industry in Karo Regency (billion rupiahs), 2021*



Sumber/Source : BPS, berbagai sensus, survei dan sumber lain/BPS-Statistics Indonesia, various census, survey, and other sources

**Tabel 10.1.** **Produk Domestik Regional Bruto Atas Dasar Harga Berlaku Menurut Lapangan Usaha di Kabupaten Karo (miliar rupiah), 2017–2021**  
**Gross Regional Domestic Product at Current Market Prices by Industry in Karo Regency (billion rupiahs), 2017–2021**

Lapangan Usaha/Industry	2017	2018	2019	2020*	2021**
(1)	(2)	(3)	(4)	(5)	(6)
A Pertanian, Kehutanan, dan Perikanan/ <i>Agriculture, Forestry, and Fishing</i>	9 925,92	10 411,29	10 964,80	11 268,55	11 779,76
B Pertambangan dan Penggalian/ <i>Mining and Quarrying</i>	39,88	43,28	46,15	43,6	45,13
C Industri Pengolahan/ <i>Manufacturing</i>	640,24	703,37	763,53	779,12	829,08
D Pengadaan Listrik dan Gas/ <i>Electricity and Gas</i>	12,07	13,31	14,55	15,16	15,86
E Pengadaan Air; Pengelolaan Sampah, Limbah, dan Daur Ulang/ <i>Water Supply; Sewerage, Waste Management, and Remediation Activities</i>	15,03	16,13	17,43	17,68	17,96
F Konstruksi/ <i>Construction</i>	1 321,07	1 436,74	1 569,10	1 558,61	1 605,89
G Perdagangan Besar dan Eceran; Reparasi Mobil dan Sepeda Motor/ <i>Wholesale and Retail Trade; Repair of Motor Vehicles and Motorcycles</i>	1 898,08	2 019,26	2 212,37	2 217,78	2 370,49
H Transportasi dan Pergudangan/ <i>Transportation and Storage</i>	797,64	874,10	948,56	948,64	969,86
I Penyediaan Akomodasi dan Makan Minum/ <i>Accommodation and Food Service Activities</i>	459,20	495,50	540,50	537,68	546,07
J Informasi dan Komunikasi/ <i>Information and Communication</i>	130,07	143,21	156,34	165,95	181,03

Lanjutan Tabel/*Continued Table 10.1*

<b>Lapangan Usaha/Industry</b>		<b>2017</b>	<b>2018</b>	<b>2019</b>	<b>2020*</b>	<b>2021**</b>
(1)		(2)	(3)	(4)	(5)	(6)
K	Jasa Keuangan dan Asuransi/ <i>Financial and Insurance Activities</i>	243,08	263,07	284,02	284.02	313.91
L	Real Estat/ <i>Real Estate Activities</i>	604,78	654,17	713,56	733.56	743.09
M,N	Jasa Perusahaan/ <i>Business Activities</i>	36,00	39,42	42,83	42.73	43.71
O	Administrasi Pemerintahan, Pertahanan, dan Jaminan Sosial Wajib/ <i>Public Administration and Defence; Compulsory Social Security</i>	1 061,93	1 151,88	1 254,02	1 283,32	1 259,39
P	Jasa Pendidikan/ <i>Education</i>	413,37	448,94	500,38	510.59	530.66
Q	Jasa Kesehatan dan Kegiatan Sosial/ <i>Human Health and Social Work Activities</i>	227,56	248,51	270,65	279.72	278.51
R,S,T,U	Jasa Lainnya/ <i>Other Services Activities</i>	238,41	258,72	285,93	287.88	293.73
<b>Produk Domestik Regional Bruto/<i>Gross Regional Domestic Product</i></b>		<b>18 064,32</b>	<b>19 220,88</b>	<b>20 584,73</b>	<b>20 974,57</b>	<b>21 824,14</b>

Catatan/Notes: \* Angka Sementara/*Preliminary Figures*

\*\* Angka Sangat Sementara/*Very Preliminary Figures*

Sumber/Source: BPS, berbagai sensus, survei dan sumber lain/*BPS-Statistics Indonesia, various census, survey, and other sources*

**Tabel**  
**Table** 10.2

**Produk Domestik Regional Bruto Atas Dasar Harga Konstan 2010 Menurut Lapangan Usaha di Kabupaten Karo (miliar rupiah), 2017–2021**  
**Gross Regional Domestic Product at 2010 Constant Market Prices by Industry in Karo Regency (billion rupiahs), 2017–2021**

	Lapangan Usaha/Industry	2017	2018	2019	2020*	2021**
	(1)	(2)	(3)	(4)	(5)	(6)
A	Pertanian, Kehutanan, dan Perikanan/ <i>Agriculture, Forestry, and Fishing</i>	7 554,44	7 729,99	7 883,42	7 876,71	8 106,36
B	Pertambangan dan Penggalian/ <i>Mining and Quarrying</i>	31,43	33,72	36,21	32,56	33,28
C	Industri Pengolahan/ <i>Manufacturing</i>	412,87	444,56	480,71	467,42	480,79
D	Pengadaan Listrik dan Gas/ <i>Electricity and Gas</i>	11,60	12,41	13,33	13,83	14,37
E	Pengadaan Air; Pengelolaan Sampah, Limbah, dan Daur Ulang/ <i>Water Supply; Sewerage, Waste Management, and Remediation Activities</i>	10,46	11,21	12,05	12,2	12,25
F	Konstruksi/ <i>Construction</i>	860,72	924,97	999,22	958,86	960,59
G	Perdagangan Besar dan Eceran; Reparasi Mobil dan Sepeda Motor/ <i>Wholesale and Retail Trade; Repair of Motor Vehicles and Motorcycles</i>	1 286,22	1 382,23	1 485,18	1 458,89	1 519,81
H	Transportasi dan Pergudangan/ <i>Transportation and Storage</i>	584,99	630,96	682,20	658,7	654,79
I	Penyediaan Akomodasi dan Makan Minum/ <i>Accommodation and Food Service Activities</i>	321,87	346,84	375,37	369,98	375,29
J	Informasi dan Komunikasi/ <i>Information and Communication</i>	121,86	131,25	142,04	148,72	158,76

Lanjutan Tabel/*Continued Table 10.2*

	<b>Lapangan Usaha/Industry</b>	<b>2017</b>	<b>2018</b>	<b>2019</b>	<b>2020*</b>	<b>2021**</b>
	(1)	(2)	(3)	(4)	(5)	(6)
K	Jasa Keuangan dan Asuransi/ <i>Financial and Insurance Activities</i>	159,54	172,02	184,37	184.42	195.29
L	Real Estat/ <i>Real Estate Activities</i>	405,86	435,31	470,86	475.93	469.35
M,N	Jasa Perusahaan/ <i>Business Activities</i>	24,58	26,33	28,38	27.37	27.36
O	Administrasi Pemerintahan, Pertahanan, dan Jaminan Sosial Wajib/ <i>Public Administration and Defence; Compulsory Social Security</i>	716,80	771,63	836,03	831.03	815.96
P	Jasa Pendidikan/ <i>Education</i>	321,04	344,91	373,04	373.09	386.25
Q	Jasa Kesehatan dan Kegiatan Sosial/ <i>Human Health and Social Work Activities</i>	156,80	168,52	182,30	182.25	179.49
R,S,T,U	Jasa Lainnya/ <i>Other Services Activities</i>	164,79	177,32	191,59	189.51	192.34
	<b>Produk Domestik Regional Bruto/<i>Gross Regional Domestic Product</i></b>	<b>13 145,85</b>	<b>13 744,17</b>	<b>14 376,28</b>	<b>14 261,47</b>	<b>14 582,33</b>

Catatan/Notes: \* Angka Sementara/*Preliminary Figures*

\*\* Angka Sangat Sementara/*Very Preliminary Figures*

Sumber/Source: BPS, berbagai sensus, survei dan sumber lain/*BPS-Statistics Indonesia, various census, survey, and other sources*

**Tabel**  
**Table** 10.3

**Distribusi Persentase Produk Domestik Regional Bruto Atas Dasar Harga Berlaku Menurut Lapangan Usaha di Kabupaten Karo, 2017–2021**  
**Percentage Distribution of Gross Regional Domestic Product at Current Market Prices by Industry in Karo Regency, 2017–2021**

	Lapangan Usaha/Industry	2017	2018	2019	2020*	2021**
	(1)	(2)	(3)	(4)	(5)	(6)
A	Pertanian, Kehutanan, dan Perikanan/ <i>Agriculture, Forestry, and Fishing</i>	54,94	53,78	53,27	53.72	53.98
B	Pertambangan dan Penggalian/ <i>Mining and Quarrying</i>	0,23	0,23	0,22	0.21	0.21
C	Industri Pengolahan/ <i>Manufacturing</i>	3,55	3,64	3,71	3.71	3.8
D	Pengadaan Listrik dan Gas/ <i>Electricity and Gas</i>	0,07	0,07	0,07	0.07	0.07
E	Pengadaan Air; Pengelolaan Sampah, Limbah, dan Daur Ulang/ <i>Water Supply; Sewerage, Waste Management, and Remediation Activities</i>	0,08	0,08	0,09	0.08	0.08
F	Konstruksi/ <i>Construction</i>	7,31	7,42	7,62	7.43	7.36
G	Perdagangan Besar dan Eceran; Reparasi Mobil dan Sepeda Motor/ <i>Wholesale and Retail Trade; Repair of Motor Vehicles and Motorcycles</i>	10,50	11,13	10,75	10.57	10.86
H	Transportasi dan Pergudangan/ <i>Transportation and Storage</i>	4,42	4,52	4,61	4.52	4.44
I	Penyediaan Akomodasi dan Makan Minum/ <i>Accommodation and Food Service Activities</i>	2,54	2,56	2,63	2.56	2.5
J	Informasi dan Komunikasi/ <i>Information and Communication</i>	0,72	0,74	0,76	0.79	0.83
K	Jasa Keuangan dan Asuransi/ <i>Financial and Insurance Activities</i>	1,35	1,36	1,38	1.35	1.44

Lanjutan Tabel/*Continued Table* 10.3

	Lapangan Usaha/ <i>Industry</i>	2017	2018	2019	2020*	2021**
	(1)	(2)	(3)	(4)	(5)	(6)
L	Real Estat/ <i>Real Estate Activities</i>	3,35	3,38	3,47	3.5	3.4
M,N	Jasa Perusahaan/ <i>Business Activities</i>	0,20	0,20	0,21	0.2	0.2
O	Administrasi Pemerintahan, Pertahanan, dan Jaminan Sosial Wajib/ <i>Public Administration and Defence; Compulsory Social Security</i>	5,88	5,95	6,09	6.12	5.77
P	Jasa Pendidikan/ <i>Education</i>	2,29	2,32	2,43	2.43	2.43
Q	Jasa Kesehatan dan Kegiatan Sosial/ <i>Human Health and Social Work Activities</i>	1,26	1,28	1,32	1.33	1.28
R,S,T,U	Jasa Lainnya/ <i>Other Services Activities</i>	1,32	1,34	1,39	1.37	1.35
	<b>Produk Domestik Regional Bruto/<i>Gross Regional Domestic Product</i></b>	<b>100,00</b>	<b>100,00</b>	<b>100,00</b>	<b>100,00</b>	<b>100,00</b>

Catatan/*Notes*: \* Angka Sementara/*Preliminary Figures*

\*\* Angka Sangat Sementara/*Very Preliminary Figures*

Sumber/*Source*: BPS, berbagai sensus, survei dan sumber lain/*BPS-Statistics Indonesia, various census, survey, and other sources*

**Tabel**  
**Table** 10.4

**Laju Pertumbuhan Produk Domestik Regional Bruto Atas Dasar Harga Konstan 2010 Menurut Lapangan Usaha di Kabupaten Karo (persen), 2017–2021**  
**Growth Rate of Gross Regional Domestic Product at 2010 Constant Market Prices by Industry in Karo Regency (percent), 2017–2021**

	Lapangan Usaha/Industry	2017	2018	2019	2020*	2021**
	(1)	(2)	(3)	(4)	(5)	(6)
A	Pertanian, Kehutanan, dan Perikanan/ <i>Agriculture, Forestry, and Fishing</i>	5,44	2,32	1,99	-0.09	2.92
B	Pertambangan dan Penggalian/ <i>Mining and Quarrying</i>	2,59	7,28	7,38	-10.07	2.22
C	Industri Pengolahan/ <i>Manufacturing</i>	5,96	7,68	9,85	-2.76	2.86
D	Pengadaan Listrik dan Gas/ <i>Electricity and Gas</i>	2,59	7,06	7,34	3.81	3.87
E	Pengadaan Air; Pengelolaan Sampah, Limbah, dan Daur Ulang/ <i>Water Supply; Sewerage, Waste Management, and Remediation Activities</i>	2,41	7,10	7,53	1.22	0.45
F	Konstruksi/ <i>Construction</i>	5,74	7,47	8,03	-4.04	0.18
G	Perdagangan Besar dan Eceran; Reparasi Mobil dan Sepeda Motor/ <i>Wholesale and Retail Trade; Repair of Motor Vehicles and Motorcycles</i>	6,87	7,47	6,91	-1.77	4.18
H	Transportasi dan Pergudangan/ <i>Transportation and Storage</i>	4,30	7,86	8,12	-3.44	-0.59
I	Penyediaan Akomodasi dan Makan Minum/ <i>Accommodation and Food Service Activities</i>	5,46	7,76	8,23	-1.44	1.44
J	Informasi dan Komunikasi/ <i>Information and Communication</i>	5,25	7,71	8,22	4.7	6.75
K	Jasa Keuangan dan Asuransi/ <i>Financial and Insurance Activities</i>	-0,22	7,83	7,18	0.02	5.9
L	Real Estat/ <i>Real Estate Activities</i>	3,78	7,26	8,17	1.08	-1.38



Lanjutan Tabel/Continued Table 10.4

Lapangan Usaha/Industry		2017	2018	2019	2020*	2021**
(1)		(2)	(3)	(4)	(5)	(6)
M,N	Jasa Perusahaan/ <i>Business Activities</i>	5,92	7,08	7,82	-3.57	-0.05
O	Administrasi Pemerintahan, Pertahanan, dan Jaminan Sosial Wajib/ <i>Public Administration and Defence; Compulsory Social Security</i>	3,04	7,65	8,35	-0.6	-1.81
P	Jasa Pendidikan/ <i>Education</i>	3,06	7,44	8,16	0.02	3.53
Q	Jasa Kesehatan dan Kegiatan Sosial/ <i>Human Health and Social Work Activities</i>	3,98	7,47	8,18	-0.03	-1.52
R,S,T,U	Jasa Lainnya/ <i>Other Services Activities</i>	4,96	7,61	8,05	-1.08	1.49
<b>Produk Domestik Regional Bruto/ Gross Regional Domestic Product</b>		<b>5,21</b>	<b>4,55</b>	<b>4,60</b>	<b>-0.8</b>	<b>2.25</b>

Catatan/Notes: \* Angka Sementara/*Preliminary Figures*

\*\* Angka Sangat Sementara/*Very Preliminary Figures*

Sumber/Source: BPS, berbagai sensus, survei dan sumber lain/*BPS-Statistics Indonesia, various census, survey, and other sources*

**Tabel**  
**Table** 10.5

**Produk Domestik Regional Bruto Atas Dasar Harga Berlaku Menurut Jenis Pengeluaran di Kabupaten Karo (juta rupiah), 2017–2021**  
**Gross Regional Domestic Product at Current Market Prices by Type of Expenditure in Karo Regency (million rupiahs), 2017–2021**

<b>Jenis Pengeluaran</b> <b>Type of Expenditure</b>	<b>2017</b>	<b>2018</b>	<b>2019</b>	<b>2020*</b>	<b>2021**</b>
(1)	(2)	(3)	(4)	(5)	(6)
Pengeluaran Konsumsi Rumah Tangga <i>Household Consumption Expenditure</i>	9 512 120,42	10 457 103,54	11 211 886,66	11 229 950,30	11 681 164,33
Pengeluaran Konsumsi LNPRT <i>NPISH Consumption Expenditure</i>	302 090,65	325 071,99	362 506,67	359 356,79	353 340,81
Pengeluaran Konsumsi Pemerintah <i>Government Consumption Expenditure</i>	1 734 346,45	1 848 672,13	1 912 997,82	1 908 850,51	1 907 300,32
Pembentukan Modal Tetap Bruto <i>Gross Fixed Capital Formation</i>	5 667 918,55	6 078 940,90	6 574 585,92	6 610 301,10	6 910 120,27
Perubahan Inventori <i>Changes in Inventories</i>	652 495,51	740 721,44	742 160,41	859 770,98	820 292,85
Net Ekspor Barang dan Jasa/ <i>Exports of Goods and Services</i>	195 348,36	(229 631,61)	(219 411,59)	6 344,33	151 925,36
<b>Produk Domestik Regional Bruto/Gross Regional Domestic Product</b>	<b>18 064 319,94</b>	<b>19 220 878,39</b>	<b>20 584 725,88</b>	<b>20 974 574,01</b>	<b>21 824 143,93</b>

Catatan/Notes: \* Angka sementara / Preliminary Figures

\*\* Angka Sangat Sementara / Very Preliminary Figures

Sumber/Source: BPS, berbagai sensus, survei dan sumber lain/BPS-Statistics Indonesia, various census, survey, and other sources

**Tabel**  
**Table** 10.6

**Produk Domestik Regional Bruto Atas Dasar Harga Konstan 2010 Menurut Jenis Pengeluaran di Kabupaten Karo (miliar rupiah), 2017–2021**  
**Gross Regional Domestic Product at 2010 Constant Market Prices by Type of Expenditure in Karo Regency (billion rupiahs), 2017–2021**

<b>Jenis Pengeluaran</b> <b>Type of Expenditure</b>	<b>2017</b>	<b>2018</b>	<b>2019</b>	<b>2020*</b>	<b>2021**</b>
(1)	(2)	(3)	(4)	(5)	(6)
Pengeluaran Konsumsi Rumah Tangga <i>Household Consumption Expenditure</i>	6 810 774,87	7 215 170,12	7 566 745,30	7 482 135,76	7 644 137,28
Pengeluaran Konsumsi LNPRT <i>NPISH Consumption Expenditure</i>	229 359,98	242 850,14	265 037,51	256 575,55	249 503,04
Pengeluaran Konsumsi Pemerintah <i>Government Consumption Expenditure</i>	1 091 706,45	1 123 419,77	1 130 133,09	1 127 019,71	1 111 948,55
Pembentukan Modal Tetap Bruto <i>Gross Fixed Capital Formation</i>	3 952 952,02	4 177 479,60	4 421 009,96	4 388 033,31	4 508 040,19
Perubahan Inventori <i>Changes in Inventories</i>	548 015,42	550 741,37	579 467,33	634 804,99	604 830,84
Net Ekspor Barang dan Jasa/ <i>Net Exports of Goods and Services</i>	513 041,85	434 512,77	413 883,71	372 901,99	463 873,28
<b>Produk Domestik Regional Bruto/Gross Regional Domestic Product</b>	<b>13 145 850,58</b>	<b>13 744 173,77</b>	<b>14 376 276,90</b>	<b>14 261 471,30</b>	<b>14 582 333,18</b>

Catatan/Notes: \* Angka Sementara/Preliminary Figures

\*\* Angka Sangat Sementara/Very Preliminary Figures

Sumber/Source: BPS, berbagai sensus, survei dan sumber lain/BPS-Statistics Indonesia, various census, survey, and other sources

# BAB 11

CHAPTER

Provinsi Sumatera Utara  
Terdiri dari  
**25 Kabupaten &**  
**8 Kota**



## PERBANDINGAN ANTAR KABUPATEN/KOTA

Regency/Municipal Comparison



**ULASAN**

Diantara 33 Kabupaten/Kota yang ada di Provinsi Sumatera Utara, Kabupaten Karo menempati urutan ke 10 yang memiliki jumlah penduduk terbanyak, yaitu sebanyak 409.077 jiwa atau sekitar 2,74 persen dari seluruh penduduk Provinsi Sumatera Utara pada tahun 2021. Data Jumlah penduduk ini merupakan hasil proyeksi penduduk interim 2020-2023.

Kota Medan menduduki peringkat pertama dengan jumlah penduduk terbanyak yakni sebesar 2.460.858 jiwa, diikuti kabupaten Deli Serdang dengan kedua terbanyak yakni sebanyak 1.941.374 jiwa.

Adapun Kabupaten Pakpak Barat menjadi wilayah dengan jumlah penduduk paling sedikit di Provinsi Sumatera Utara dengan jumlah penduduk sebesar 53.315 jiwa.

**DESCRIPTION**

*Among the 33 Regencies / Cities in North Sumatra Province, Karo Regency is in the 10th position with the largest population, namely 409,077 people or about 2.74 percent of the total population of North Sumatra Province in 2021. This population data is the result of the 2020-2023 interim population projection.*

*Medan City is in the first rank with the largest population, namely 2,460,858 people, followed by Deli Serdang district with the second highest with 1,941,374 people.*

*Meanwhile, West Pakpak Regency is the region with the lowest population in North Sumatra Province with a population of 53,315 people.*

**Gambar** 11.1 **Jumlah Penduduk di Provinsi Sumatera Utara (ribu), 2021**  
**Figures** **Population in North Sumatera (thousand), 2021**



Sumber/Source : BPS Provinsi Sumatera Utara / BPS-Statistics of North Sumatera Province

**Tabel**  
**Table** 11.1**Jumlah Penduduk Menurut Kabupaten/Kota di Provinsi Sumatera Utara (ribu), 2017–2021**  
**Population by Regency/Municipality in North Sumatera Province (thousand), 2017–2021**

<b>Kabupaten/Kota</b> <b>Regency/Municipality</b>	<b>2017</b>	<b>2018</b>	<b>2019</b>	<b>2020<sup>1</sup></b>	<b>2021<sup>2</sup></b>
(1)	(2)	(3)	(4)	(5)	(6)
Nias	142 110	142 840	143 319	146 672	147 794
Mandailing Natal	439 505	443 490	447 287	472 886	478 062
Tapanuli Selatan	278 587	280 283	281 931	300 911	303 685
Tapanuli Tengah	363 705	370 171	376 667	365 177	369 300
Tapanuli Utara	297 806	299 881	301 789	312 758	315 222
Toba Samosir	181 790	182 673	183 712	206 199	208 754
Labuhan Batu	478 593	486 480	494 178	493 899	499 982
Asahan	718 718	724 379	729 795	769 960	777 626
Simalungun	859 228	863 693	867 922	990 246	1 003 727
Dairi	281 876	283 203	284 304	308 764	311 665
Karo	403 207	409 675	415 878	404 998	409 077
Deli Serdang	2 114 627	2 155 625	2 195 709	1 931 441	1 941 374
Langkat	1 028 309	1 035 411	1 041 775	1 030 202	1 034 519
Nias Selatan	314 395	317 207	319 902	360 531	366 163
Humbang Hasundutan	186 694	188 480	190 186	197 751	199 719
Pakpak Bharat	47 183	48 119	48 935	52 351	53 315
Samosir	125 099	125 816	126 188	136 441	137 696
Serdang Bedagai	612 924	614 618	616 396	657 490	662 076
Batu Bara	409 091	412 992	416 493	410 678	413 171
Padang Lawas Utara	262 895	267 771	272 713	260 720	263 551
Padang Lawas	269 799	275 515	281 239	261 011	263 719



Lanjutan Tabel/*Continued Table* 11.1

<b>Kabupaten/Kota Regency/Municipality</b>	<b>2017</b>	<b>2018</b>	<b>2019</b>	<b>2020<sup>1</sup></b>	<b>2021<sup>2</sup></b>
(1)	(2)	(3)	(4)	(5)	(6)
Labuhanbatu Selatan	326 825	332 922	338 982	314 094	316 798
Labuanbatu Utara	357 691	360 926	363 816	381 994	385 869
Nias Utara	136 090	137 002	137 967	147 274	148 790
Nias Barat	81 279	81 663	82 154	89 994	90 585
Sibolga	87 090	87 317	87 626	89 584	89 932
Tanjungbalai	171 187	173 302	175 223	176 027	177 640
Pematangsiantar	251 513	253 500	255 317	268 254	270 768
Tebing Tinggi	160 686	162 581	164 402	172 838	174 969
Medan	2 247 425	2 264 145	2 279 894	2 435 252	2 460 858
Binjai	270 926	273 892	276 597	291 842	295 361
Padangsidempuan	216 013	218 892	221 827	225 105	227 674
Gunungsitoli	139 281	140 927	142 426	136 017	136 707
<b>Sumatera Utara</b>	<b>14 262 147</b>	<b>14 415 391</b>	<b>14 562 549</b>	<b>14 799 361</b>	<b>14 936 148</b>

Catatan/Notes: <sup>1</sup>Hasil Sensus Penduduk (SP) 2020 (September)/*The result of the 2020 Population Census (September)*

<sup>2</sup>Hasil Proyeksi Penduduk Interim 2020-2023 (Pertengahan tahun/Juni)/*The result of Interim Population Projection 2020-2023 (Mid year/June)*

Sumber/Source: BPS Provinsi Sumatera Utara / *BPS-Statistics of North Sumatera Province*

**Tabel**  
**Table** 11.2

**Laju Pertumbuhan Produk Domestik Regional Bruto Atas Dasar Harga Konstan 2010 Menurut Kabupaten/Kota di Provinsi Sumatera Utara (persen), 2017–2021**  
***Rate of Growth of Gross Regional Domestic Products at Constant 2010 Prices by Regency/Municipality in North Sumatera Province (percent), 2017–2021***

Kabupaten/Kota Regency/Municipality	2017	2018	2019	2020 <sup>1</sup>	2021 <sup>2</sup>
(1)	(2)	(3)	(4)	(5)	(6)
Nias	5,01	4,50	5,04	1,07	1,02
Mandailing Natal	6,09	5,79	5,30	1,51	1,46
Tapanuli Selatan	5,21	5,19	5,23	1,28	1,23
Tapanuli Tengah	5,24	5,20	5,18	1,56	1,51
Tapanuli Utara	4,15	4,35	4,62	1,10	1,05
Toba Samosir	4,91	4,97	4,88	1,71	1,66
Labuhan Batu	5,00	5,06	5,07	1,70	1,65
Asahan	5,48	5,61	5,64	1,38	1,33
Simalungun	5,13	5,18	5,20	1,87	1,82
Dairi	4,93	5,01	4,82	1,30	1,25
Karo	5,21	4,55	4,60	1,40	1,35
Deli Serdang	5,10	5,15	5,18	0,74	0,69
Langkat	5,05	5,02	5,07	0,61	0,56
Nias Selatan	4,56	5,02	5,03	2,14	2,09
Humbang Hasundutan	5,02	5,04	4,94	1,38	1,33
Pakpak Bharat	5,94	5,85	5,87	2,51	2,46
Samosir	5,35	5,58	5,70	1,28	1,23
Serdang Bedagai	5,16	5,17	5,28	0,98	0,93
Batu Bara	4,11	4,38	4,35	0,86	0,81
Padang Lawas Utara	5,54	5,58	5,61	1,50	1,45

Lanjutan Tabel/*Continued Table* 11.2

<b>Kabupaten/Kota Regency/Municipality</b>	<b>2017</b>	<b>2018</b>	<b>2019</b>	<b>2020<sup>1</sup></b>	<b>2021<sup>2</sup></b>
(1)	(2)	(3)	(4)	(5)	(6)
Padang Lawas	5,71	5,99	5,64	1,44	1,39
Labuhan Batu Selatan	5,09	5,27	5,35	1,20	1,15
Labuhan Batu Utara	5,11	5,20	5,15	1,41	1,35
Nias Utara	4,43	4,39	4,65	1,42	1,37
Nias Barat	4,81	4,42	4,82	0,93	0,88
Kota Sibolga	5,27	5,25	5,20	0,57	0,52
Kota Tanjung Balai	5,51	5,77	5,79	1,27	1,22
Kota Pematang Siantar	4,41	4,80	4,82	1,30	1,25
Kota Tebing Tinggi	5,14	5,17	5,15	1,70	1,65
Kota Medan	5,81	5,92	5,93	1,45	1,40
Kota Binjai	5,39	5,46	5,51	1,66	1,61
Kota Padangsidimpuan	5,32	5,45	5,51	1,58	1,52
Kota Gunungsitoli	6,01	6,03	6,05	0,73	0,68
<b>Sumatera Utara</b>	<b>5,12</b>	<b>5,18</b>	<b>5,22</b>	<b>1,28</b>	<b>1,23</b>

Catatan/Notes: <sup>1</sup>Laju Pertumbuhan penduduk dihitung berdasarkan penduduk tahun 2010 (Mei) dibandingkan dengan penduduk tahun 2020 (September)

<sup>2</sup>Laju Pertumbuhan penduduk dihitung berdasarkan penduduk tahun 2020 (September) dibandingkan dengan penduduk tahun 2021 (Juni)

Sumber/Source: BPS Provinsi Sumatera Utara / BPS-Statistics of North Sumatera Province

**Tabel**  
**Table** 11.3**Jumlah Penduduk Miskin Menurut Kabupaten/Kota di  
Provinsi Sumatera Utara (ribu), 2017–2021**  
**Number of Poor Population by Regency/Municipality in  
North Sumatera Province (thousand), 2017–2021**

Kabupaten/Kota Regency/Municipality	2017	2018	2019	2020	2021
(1)	(2)	(3)	(4)	(5)	(6)
Nias	24,88	22,61	22,10	23,12	24,33
Mandailing Natal	48,30	42,39	40,64	41,31	43,24
Tapanuli Selatan	29,48	25,63	24,22	23,96	25,01
Tapanuli Tengah	53,05	48,53	46,99	47,19	49,95
Tapanuli Utara	33,75	29,20	28,57	28,41	29,72
Toba Samosir	18,49	15,82	15,78	16,05	16,61
Labuhan Batu	42,35	41,70	41,52	42,17	45,03
Asahan	83,67	74,14	70,53	66,32	69,29
Simalungun	91,35	80,30	76,33	73,64	76,99
Dairi	24,98	23,19	21,86	22,93	23,72
Karo	40,02	35,36	34,08	36,57	38,01
Deli Serdang	97,09	88,52	84,94	86,26	92,52
Langkat	114,41	105,46	103,08	101,87	106,59
Nias Selatan	57,95	52,70	52,51	53,88	55,16
Humbang Hasundutan	18,35	16,93	16,60	17,92	18,71
Pakpak Bharat	4,95	4,66	4,52	4,59	4,79
Samosir	18,43	16,81	15,79	15,80	16,08
Serdang Bedagai	56,93	50,49	48,69	49,18	51,16
Batu Bara	50,91	51,78	50,46	49,78	52,59
Padang Lawas Utara	27,98	26,82	26,06	26,79	28,37
Padang Lawas	24,42	23,05	23,17	23,87	25,78

Lanjutan Tabel/Continued Table 11.3

Kabupaten/Kota Regency/Municipality	2017	2018	2019	2020	2021
(1)	(2)	(3)	(4)	(5)	(6)
Labuhanbatu Selatan	37,82	33,14	30,17	28,63	30,36
Labuhanbatu Utara	40,24	36,45	34,76	34,86	37,13
Nias Utara	39,47	36,33	34,42	34,75	35,84
Nias Barat	23,33	23,00	22,08	22,33	21,75
Sibolga	11,91	10,81	10,82	10,49	10,80
Tanjung Balai	24,69	25,30	24,54	23,54	24,10
Pematangsiantar	25,35	22,01	21,99	21,23	22,06
Tebing Tinggi	19,06	16,64	16,30	16,32	17,37
Medan	204,22	186,45	183,79	183,54	193,03
Binjai	18,23	16,07	15,61	15,91	16,46
Padangsidempuan	17,76	16,79	16,06	16,56	17,28
Gunungsitoli	30,08	25,91	23,06	23,54	24,02
<b>Sumatera Utara</b>	<b>1 453,87</b>	<b>1 324,98</b>	<b>1 282,04</b>	<b>1 283,29</b>	<b>1 343,86</b>

Sumber/Source: BPS Provinsi Sumatera Utara / BPS-Statistics of North Sumatera Province

**Tabel**  
**Table** 11.4**Indeks Pembangunan Manusia Menurut Kabupaten/Kota  
di Provinsi Sumatera Utara, 2017–2021**  
*Human Development Index by Regency/Municipality in  
North Sumatera Province, 2017–2021*

<b>Kabupaten/Kota Regency/Municipality</b>	<b>2017</b>	<b>2018</b>	<b>2019</b>	<b>2020</b>	<b>2021</b>
(1)	(2)	(3)	(4)	(5)	(6)
Nias	60,21	60,82	61,65	61,93	62,74
Mandailing Natal	65,13	65,83	66,52	66,79	67,19
Tapanuli Selatan	68,69	69,10	69,75	70,12	70,33
Tapanuli Tengah	67,96	68,27	68,86	69,23	69,61
Tapanuli Utara	72,38	72,91	73,33	73,47	73,76
Toba Samosir	73,87	74,48	74,92	75,16	75,39
Labuhan Batu	71,00	71,39	71,94	72,01	72,09
Asahan	69,10	69,49	69,92	70,29	70,49
Simalungun	71,83	72,49	72,98	73,25	73,40
Dairi	70,36	70,89	71,42	71,57	71,84
Karo	73,53	73,91	74,25	74,43	74,83
Deli Serdang	73,94	74,92	75,43	75,44	75,53
Langkat	69,82	70,27	70,76	71,00	71,35
Nias Selatan	59,85	60,75	61,59	61,89	62,35
Humbang Hasundutan	67,30	67,96	68,83	68,87	69,41
Pakpak Bharat	66,25	66,63	67,47	67,59	67,94
Samosir	69,43	69,99	70,55	70,63	70,83
Serdang Bedagai	69,16	69,69	70,21	70,24	70,56
Batu Bara	67,20	67,67	68,35	68,36	68,58
Padang Lawas Utara	68,34	68,77	69,29	69,85	70,11
Padang Lawas	66,82	67,59	68,16	68,25	68,64

Lanjutan Tabel/Continued Table 11.4

Kabupaten/Kota Regency/Municipality	2017	2018	2019	2020	2021
(1)	(2)	(3)	(4)	(5)	(6)
Labuhanbatu Selatan	70,48	70,98	71,39	71,40	71,69
Labuanbatu Utara	70,79	71,08	71,43	71,61	71,87
Nias Utara	60,57	61,08	61,98	62,36	62,82
Nias Barat	59,56	60,42	61,14	61,51	61,99
Sibolga	72,28	72,65	73,41	73,63	73,94
Tanjungbalai	67,41	68,00	68,51	68,65	68,94
Pematangsiantar	77,54	77,88	78,57	78,75	79,17
Tebing Tinggi	73,90	74,50	75,08	75,17	75,42
Medan	79,98	80,65	80,97	80,98	81,21
Binjai	74,65	75,21	75,89	75,89	76,01
Padangsidempuan	73,81	74,38	75,06	75,22	75,48
Gunungsitoli	67,68	68,33	69,30	69,31	69,61
<b>Sumatera Utara</b>	<b>70,57</b>	<b>71,18</b>	<b>71,74</b>	<b>71,77</b>	<b>72,00</b>

Sumber/Source: BPS Provinsi Sumatera Utara / BPS-Statistics of North Sumatera Province

# DATA

## MENCERDASKAN BANGSA

*Enlighten The Nation*



**BADAN PUSAT STATISTIK  
KABUPATEN KARO**

Jl. Jamin Ginting No. 112A, Raya Berastagi - 22152

Telp : (0638) 92675, Fax : (0638) 92651

Homepage : <http://karokab.bps.go.id> E-Mail : [bps1211@bps.go.id](mailto:bps1211@bps.go.id)

