

Katalog/Catalog : 1102001.1209



KABUPATEN

SIMALUNGUN DALAM ANGKA

Simalungun Regency in Figures

2022



**BADAN PUSAT STATISTIK
KABUPATEN SIMALUNGUN**
BPS - Statistics of Simalungun Regency



KABUPATEN

SIMALUNGUN DALAM ANGKA

Simalungun Regency in Figures

2022

KABUPATEN SIMALUNGUN DALAM ANGKA
Simalungun Regency in Figures
2022

ISSN: 0215-2339

No. Publikasi/*Publication Number*: 12090.2201

Katalog /*Catalog*: 1102001.1209

Ukuran Buku/*Book Size*: 14,8 cm x 21 cm

Jumlah Halaman/*Number of Pages* : lx + 514 hal/*pages*

Naskah/*Manuscript*:

BPS Kabupaten Simalungun

BPS-Statistics of Simalungun Regency

Penyunting/*Editor*:

BPS Kabupaten Simalungun

BPS-Statistics of Simalungun Regency

Desain Kover/*Cover Design*:

Seksi Integrasi Pengolahan dan Diseminasi Statistik

Section of Integration Processing and Statistics Dissemination

Ilustrasi Kover/*Cover Illustration*:

Peresmian Pantai Bebas Parapat oleh Presiden Republik Indonesia, Joko Widodo

Pantai Bebas Parapat inauguration by President of the Republic of Indonesia, Joko Widodo

Diterbitkan oleh/*Published by*:

©BPS Kabupaten Simalungun/*BPS-Statistics of Simalungun Regency*

Dicetak oleh/*Printed by*:

CV Rilis Grafika

Dilarang mengumumkan, mendistribusikan, mengomunikasikan, dan/atau menggandakan sebagian atau seluruh isi buku ini untuk tujuan komersil tanpa izin tertulis dari Badan Pusat Statistik.

Prohibited to announce, distribute, communicate, and/or copy part or all of this book for commercial purpose without permission from BPS-Statistics Indonesia.

KABUPATEN SIMALUNGUN DALAM ANGKA 2022

Pengarah:

Marine Sohadi Angkat, S.Si, M.Si

Penanggungjawab:

Bernadetta Yoshinta Kusumawardhani, SST, MT

Penyunting:

Bernadetta Yoshinta Kusumawardhani, SST, MT
Jeraus Wiratama Wau, SST

Penulis Naskah:

Eiren Royana Siahaan, S.Si
Jeraus Wiratama Wau, SST
Johannes Harve Harwando Sagala, S.Tr.Stat.
Natal Simanullang, S.Si

Layout dan Infografis:

Bernadetta Yoshinta Kusumawardhani, SST, MT
Jeraus Wiratama Wau, SST

Pengolah Data:

Eiren Royana Siahaan, S.Si
Natal Simanullang, S.Si

KEPALA BPS KABUPATEN SIMALUNGUN
CHIEF STATISTICIAN OF SIMALUNGUN REGENCY



MARINE SOHADI ANGKAT, S.Si, M.Si



KATA PENGANTAR

Puji syukur kami panjatkan kepada Tuhan Yang Maha Esa, karena karunia-Nya sehingga penyusunan Publikasi Kabupaten Simalungun Dalam Angka yang merupakan agenda rutin Badan Pusat Statistik Kabupaten Simalungun dapat terselesaikan dengan baik dan tepat waktu.

Kebutuhan akan data statistik dari setiap sektor pembangunan semakin penting bagi semua pihak. Hal ini mendorong BPS Kabupaten Simalungun untuk melengkapi dan menyempurnakan data yang disajikan, baik kuantitas maupun kualitasnya. Data yang disajikan bersumber dari kegiatan rutin, survei dan sensus yang dilaksanakan oleh BPS Kabupaten Simalungun dan dilengkapi dengan data sekunder yang dikelola oleh dinas/instansi di wilayah Kabupaten Simalungun.

Pada kesempatan ini kami mengucapkan banyak terima kasih kepada semua pihak yang terlibat dalam penyusunan Publikasi ini, juga kepada dinas/instansi yang telah memberikan bantuan sehingga terwujudnya publikasi ini.

Saran dan kritik dari berbagai pihak untuk perbaikan publikasi ini sangat kami harapkan. Akhirnya semoga penyajian publikasi ini dapat membantu dalam memenuhi kebutuhan data statistik baik instansi pemerintah maupun swasta serta bermanfaat bagi para pembaca.

Siantar, Februari 2022
Kepala BPS
Kabupaten Simalungun

Marine Sohadi Angkat, S.Si, M.Si



PREFACE

Thanks be to God for His blessings, BPS – Statistics of Simalungun Regency in Figures our annual publication, can be published properly and timely.

We realized that the demand for statistics from all sectors is increased and important. It is encouraged us to complete and fulfill data both in forms of quantity and quality. The source of primary data are compiled from routine activities, surveys, and censuses conducted by BPS-Statistics of Simalungun Regency. There are also secondary data taken from government institution in Simalungun Regency.

On this occasion, we would like to show our appreciation to all who involved to publish this book, and also to the government and private institution who involved in the preparation of this publication.

Comment and suggestions to improve the contents of this publication will be able to fulfill the demand for statistics for everyone who needs it.

Siantar, February 2022
Chief Statistician of
Simalungun Regency

Marine Sohadi Angkat, S.Si, M.Si

DAFTAR ISI / CONTENTS

	Halaman <i>Page</i>
Kata Pengantar/ <i>Preface</i>	vii
Daftar Isi/ <i>Contents</i>	ix
Daftar Tabel/ <i>List of Tables</i>	xi
Daftar Gambar/ <i>List of Figures</i>	xlvii
Daftar Singkatan/ <i>List of Abbreviations</i>	liii
Statistik Kunci/ <i>Key Statistics</i>	lv
1. Geografi dan Iklim/ <i>Geography and Climate</i>	1
2. Pemerintahan/ <i>Government</i>	13
3. Penduduk dan Ketenagakerjaan/ <i>Population and Employment</i>	45
4. Sosial dan Kesejahteraan Rakyat/ <i>Social and Welfare</i>	71
5. Pertanian, Kehutanan, Peternakan, dan Perikanan/ <i>Agriculture, Forestry, Livestock, and Fishery</i>	225
6. Industri, Pertambangan, dan Energi/ <i>Industry, Mining, and Energy</i>	323
7. Pariwisata/ <i>Tourism</i>	343
8. Transportasi dan Komunikasi/ <i>Transportation and Communication</i>	361
9. Perbankan, Koperasi, Harga-Harga, dan Pengeluaran Penduduk/ <i>Banking, Cooperative, Prices, and Population Expenditure</i>	387
10. Perdagangan/ <i>Trade</i>	403
11. Sistem Neraca Regional/ <i>System of Regional Accounts</i>	421
12. Perbandingan Antar Kabupaten/Kota/ <i>Regency/Municipal Comparison</i>	449

DAFTAR TABEL/LIST OF TABLES

Halaman
Page

1.	GEOGRAFI DAN IKLIM/GEOGRAPHY AND CLIMATE	
1.1	KEADAAN GEOGRAFI	
	GEOGRAPHY CONDITION	
1.1.1	Ibukota Kecamatan dan Luas Daerah Menurut Kecamatan di Kabupaten Simalungun, 2021 <i>Capital of Subdistrict and Total Area by Subdistrict in Simalungun Regency, 2021</i>	7
1.1.2	Tinggi Wilayah dan Jarak ke Ibukota Kabupaten Menurut Kecamatan di Kabupaten Simalungun, 2021 <i>Altitude and Distance to the Capital of Regency by Subdistrict in Simalungun Regency, 2021</i>	8
1.2	KEADAAN IKLIM	
	CLIMATE CONDITION	
1.2.1	Suhu Udara Menurut Bulan, Jam, dan Rata-rata, 2021 <i>Air Temperature by Month, Hour and Average By Months, 2021</i>	9
1.2.2	Penyinaran Matahari, Kecepatan Angin, dan Penguapan, 2021 <i>Sunshine, Wind Velocity, and Evaporation, 2021</i>	10
1.2.3	Curah Hujan, Hari Hujan, dan Hari Terpanjang Tanpa Hujan, 2021 <i>Rainfall, Rainy Days, and Longest Days Without Rain, 2021</i>	11
1.2.4	Kelembaban Menurut Bulan, Jam, dan Rata-rata, 2021 <i>Humidity by Month, Hour, and Average, 2021</i>	12
2.	PEMERINTAHAN/GOVERNMENT	
2.1	WILAYAH ADMINISTRATIF	
	ADMINISTRATIVE AREA	
2.1.1	Jumlah Desa Menurut Kecamatan di Kabupaten Simalungun, 2017-2021 <i>Number of Villages by Subdistrict in Simalungun Regency, 2017-2021</i>	19
2.1.2	Jumlah Kelurahan Menurut Kecamatan di Kabupaten Simalungun, 2017-2021 <i>Number of Suburban by Subdistrict in Simalungun Regency, 2017-2021</i>	20

2.1.3	Jumlah Desa/Kelurahan Menurut Kecamatan di Kabupaten Simalungun, 2021 <i>Number of Villages and Suburban by Subdistrict in Simalungun Regency, 2021</i>	21
2.2	PEGAWAI NEGERI SIPIL CIVIL SERVANTS	
2.2.1	Jumlah PNS Menurut Jabatan dan Jenis Kelamin di Kabupaten Simalungun, 2021 <i>Number of Civil Servant by Occupation and Sex in Simalungun Regency, 2021</i>	22
2.2.2	Jumlah PNS Menurut Tingkat Pendidikan dan Jenis Kelamin di Kabupaten Simalungun, 2021 <i>Number of Civil Servant by Educational Level and Sex in Simalungun Regency, 2021</i>	23
2.2.3	Jumlah PNS Menurut Tingkat Kepangkatan dan Jenis Kelamin di Kabupaten Simalungun, 2021 <i>Number of Civil Servants by Hierarchy and Sex in Simalungun Regency, 2021</i>	24
2.2.4	Jumlah PNS Pada Sekretariat/Kantor/Badan/Dinas Menurut Golongan di Kabupaten Simalungun, 2021 <i>Number of Civil Servant at Secretariat/Office/Agency by Rank in Simalungun Regency, 2021</i>	26
2.2.5	Jumlah PNS Kantor Kecamatan Menurut Golongan di Kabupaten Simalungun, 2021 <i>Number of Civil Servant at Subdistrict Offices by Rank in Simalungun Regency, 2021</i>	28
2.2.6	Jumlah PNS Pada Sekretariat/Kantor/Badan/Dinas Menurut Pendidikan di Kabupaten Simalungun, 2021 <i>Number of Civil Servant at Secretariat/Office/Agency by Educational Attainment in Simalungun Regency, 2021</i>	29
2.2.7	Jumlah PNS Kantor Kecamatan Menurut Pendidikan di Kabupaten Simalungun, 2021 <i>Number of Regional Civil Servant at Sub-District Offices by Educational Attainment in Simalungun Regency, 2021</i>	31

2.2.8	Jumlah PNS Pada Sekretariat/Kantor/Badan/Dinas Menurut Jenis Kelamin di Kabupaten Simalungun, 2021 <i>Number of Regional Civil Servant to Secretariat/Office/ Agency by Sex in Simalungun Regency, 2021</i>	32
2.2.9	Jumlah PNS Kantor Kecamatan Menurut Jenis Kelamin di Kabupaten Simalungun, 2021 <i>Number of Regional Civil Servant at Sub-District Offices by Sex in Simalungun Regency, 2021</i>	34
2.3	DEWAN PERWAKILAN RAKYAT DAERAH THE REGIONAL HOUSE OF REPRESENTATIVE	
2.3.1	Jumlah Anggota Dewan Perwakilan Rakyat Daerah Menurut Fraksi dan Jenis Kelamin di Kabupaten Simalungun, 2019 - 2024 <i>Number of Parliament Members by Sex in Simalungun Regency, 2019 - 2024</i>	35
2.3.2	Jumlah Keputusan DPRD Menurut Jenis Keputusan di Kabupaten Simalungun, 2021 <i>Number of Parliament Decrees by Decree in Simalungun Regency, 2021</i>	36
2.3.3	Jumlah Kegiatan DPRD Menurut Jenis Sidang di Kabupaten Simalungun, 2021 <i>Number of Parliament Activity by Type of Session in Simalungun Regency, 2021</i>	37
2.4	PENERBITAN AKTA CERTIFICATE ISSUANCE	
2.4.1	Jumlah Akta Kelahiran, Kematian, Perkawinan, dan Perceraian di Kabupaten Simalungun, 2017 - 2021 <i>Number of Birth, Death, Marriage, and Divorce Certificates in Simalungun Regency, 2017 - 2021</i>	38
2.4.2	Jumlah Pelaporan Kelahiran, Kematian, Kedatangan, Kepindahan dan Pendatang Baru di Kabupaten Simalungun, 2017 - 2021 <i>Number of Reporting Births, Deaths Arrivals, Moves, and Newcomers in Simalungun Regency, 2017 - 2021</i>	39
2.4.3	Jumlah Penerbitan Akta Kelahiran Menurut Bulan di Kabupaten Simalungun, 2016 - 2020 <i>Number of Publishing Births Certificate by Month in Simalungun Regency, 2016 - 2020</i>	40

2.4.4	Jumlah Penerbitan Akta Kelahiran Menurut Bulan dan Jenis Kelamin di Kabupaten Simalungun, 2020 - 2021 <i>Number of Published Births Certificate by Month and Sex in Simalungun Regency, 2020 - 2021</i>	41
2.4.5	Jumlah Penerbitan Akta Perkawinan Menurut Bulan di Kabupaten Simalungun, 2017 - 2021 <i>Number of Published Marriage Certificate by Month in Simalungun Regency, 2017 - 2021</i>	42
2.4.6	Jumlah Pelaporan Kedatangan, Kepindahan, Kematian Menurut Bulan di Kabupaten Simalungun, 2021 <i>Number of Reporting Arrivals, Moves, and Deaths By Month in Simalungun Regency, 2021</i>	43
3.	PENDUDUK DAN KETENAGAKERJAAN/ POPULATION AND EMPLOYMENT	
3.1	PENDUDUK POPULATION	
3.1.1	Penduduk, Laju Pertumbuhan Penduduk, Distribusi Persentase Penduduk, Kepadatan Penduduk, dan Rasio Jenis Kelamin Menurut Kecamatan di Kabupaten Simalungun, 2020 dan 2021 <i>Population, Population Growth Rate, Percentage Distribution of Population, Population Density, and Sex Ratio by Subdistrict in Simalungun Regency, 2020 and 2021</i>	58
3.1.2	Jumlah Penduduk Menurut Kelompok Umur dan Jenis Kelamin di Kabupaten Simalungun (jiwa), 2021 <i>Number of Population by Type of Age Group and Sex in Simalungun Regency (person), 2021</i>	64
3.1.3	Jumlah Penduduk Menurut Jenis Kelamin, Rasio Jenis Kelamin dan Kecamatan di Kabupaten Simalungun, 2021 <i>Number of Population by Sex, Sex Ratio and Subdistrict in Simalungun Regency, 2021</i>	65
3.1.4	Jumlah Penduduk dan Laju Pertumbuhan Penduduk di Kabupaten Simalungun, 2000, 2010, dan 2020 <i>Number of Population and Population Growth Rate in Simalungun Regency, 2000, 2010, and 2020</i>	66

3.1.5	Indeks Pembangunan Manusia (IPM) dan Komponen IPM Kabupaten Simalungun, 2018 - 2021 <i>Human Development Index (HDI) and HDI Component of Simalungun Regency, 2018 - 2021</i>	67
3.1.6	Persentase Penduduk Berumur 10 Tahun Keatas Menurut Status Perkawinan di Kabupaten Simalungun, 2017 - 2021 <i>Percentage of Population 10 Years of Aged and Over by Marriage Status of Simalungun Regency, 2017 - 2021</i>	68
3.2	KETENAGAKERJAAN EMPLOYMENT	
3.2.1	Jumlah Penduduk Berumur 15 Tahun Keatas Menurut Jenis Kegiatan Selama Seminggu yang Lalu dan Jenis Kelamin di Kabupaten Simalungun, 2021 <i>Population Aged 15 Years and Over by Type of Activity During The Previous Week and Sex in Simalungun Regency, 2021</i>	69
3.2.2	Penduduk Berumur 15 Tahun Keatas Yang Bekerja Menurut Pendidikan Tertinggi yang Ditamatkan dan Jenis Kelamin di Kabupaten Simalungun, 2021 <i>Population Over 15 Years Who Worked by Educational Ettainment and Sex in Simalungun Regency, 2021</i>	70
3.2.3	Penduduk Berumur 15 Tahun Keatas Yang Bekerja Menurut Lapangan Usaha dan Jenis Kelamin di Kabupaten Simalungun, 2021 <i>Population Over 15 Years Who Worked by Sectors and Sex in Simalungun Regency, 2021</i>	71
3.2.3	Penduduk Berumur 15 Tahun Ke Atas yang Bekerja Menurut Status Pekerjaan Utama dan Jenis Kelamin di Kabupaten Simalungun, 2021 <i>Population 15 Years of Age and Over by Main Employment Status and Sex in Simalungun Regency, 2021</i>	72
3.2.5	Penduduk Berumur 15 Tahun Keatas Yang Bekerja Menurut Klasifikasi Jam Kerja dan Jenis Kelamin di Kabupaten Simalungun, 2021 <i>Population Over 15 Years Who Worked During by Working Hour Classification and Sex in Simalungun Regency, 2021</i>	73

3.2.6	Penduduk Berumur 15 Tahun Keatas Yang Terdampak Covid 19 Menurut Jenis Kelamin di Kabupaten Simalungun, 2021 <i>pulation Over 15 Years Who Covid-19 Affected by Sex in Simalungun Regency, 2021</i>	74
3.2.7	Pencari Kerja Terdaftar Menurut Kecamatan dan Jenis Kelamin di Kabupaten Simalungun, 2021 <i>PNumber of Registered Job Applicants by Sub Regency and Sex in Simalungun Regency, 2021</i>	75
4.	SOSIAL DAN KESEJAHTERAAN RAKYAT/SOCIAL AND WELFARE	
4.1	PENDIDIKAN	
	EDUCATION	
4.1.1	Jumlah Sekolah, Guru, dan Murid Taman Kanak-Kanak (TK) di Bawah Kementerian Pendidikan dan Kebudayaan Menurut Kecamatan, 2021/2022 <i>Number of Schools, Teachers, and Pupils in Kindergarten Under The Ministry of Education and Culture by Subdistrict, 2021/2022</i>	95
4.1.2	Jumlah Sekolah, Guru, dan Murid Raudatul Athfal (RA) di Bawah Kementerian Agama Menurut Kecamatan, 2021/2022 <i>Number of Schools, Teachers, and Pupils in Raudatul Athfal (RA) Under The Ministry of Religious Affairs by Subdistrict, 2021/2022</i>	97
4.1.3	Jumlah Sekolah, Guru, dan Murid SD di Bawah Kementerian Pendidikan dan Kebudayaan Menurut Kecamatan, 2021/2022 <i>Number of Schools, Teachers, and Pupils in Elementary Schools Under The Ministry of Education and Culture by Subdistrict, 2021/2022</i>	98
4.1.4	Jumlah Sekolah, Guru, dan Murid Madrasah Ibtidaiyah (MI) di Bawah Kementerian Agama Menurut Kecamatan, 2021/2022 <i>Number of Schools, Teachers, and Pupils in Madrasah Ibtidaiyah Under The Ministry of Religious Affairs by Subdistrict, 2021/2022</i>	100
4.1.5	Jumlah Sekolah, Guru, dan Murid SMP di Bawah Kementerian Pendidikan dan Kebudayaan Menurut Kecamatan, 2021/2022 <i>Number of Schools, Teachers, and Pupils in Junior High Schools Under The Ministry of Education and Culture by Subdistrict, 2021/2022</i>	102

4.1.6	Jumlah Sekolah, Guru, dan Murid Madrasah Tsanawiyah (MTs) di Bawah Kementerian Agama Menurut Kecamatan, 2021/2022 <i>Number of Schools, Teachers, and Pupils in Madrasah Tsanawiyah Under The Ministry of Religious Affairs by Subdistrict, 2021/2022</i>	104
4.1.7	Jumlah Sekolah, Guru, dan Murid SMA di Bawah Kementerian Pendidikan dan Kebudayaan Menurut Kecamatan, 2021/2022 <i>Number of Schools, Teachers, and Pupils in Senior High Schools Under The Ministry of Education and Culture by Subdistrict, 2021/2022</i>	106
4.1.8	Jumlah Sekolah, Guru, dan Murid SMK di Bawah Kementerian Pendidikan dan Kebudayaan Menurut Kecamatan, 2021/2022 <i>Number of Schools, Teachers, and Pupils in Vocational High Schools Under The Ministry of Education and Culture by Subdistrict, 2021/2022</i>	108
4.1.9	Jumlah Sekolah, Guru, dan Murid Madrasah Aliyah (MA) di Bawah Kementerian Agama Menurut Kecamatan, 2021/2022 <i>Number of Schools, Teachers, and Pupils in Madrasah Aliyah (MA) Under The Ministry of Religious Affairs by Subdistrict, 2021/2022</i>	110
4.1.10	Jumlah Desa/Kelurahan yang Memiliki Fasilitas Sekolah Menurut Kecamatan dan Tingkat Pendidikan di Kabupaten Simalungun, 2021 <i>Number of Villages Having Educational Facilities by Subdistrict and Educational Level in Simalungun Regency, 2021</i>	112
4.1.11	Persentase Penduduk Berumur 10 Tahun Keatas Menurut Partisipasi Sekolah Kabupaten Simalungun, 2017 - 2021 <i>Percentage of Population 10 Years of Aged and Over by Schooling Participation of Simalungun Regency, 2017 - 2021</i>	113
4.1.12	Angka Partisipasi Kasar (APK) dan Angka Partisipasi Murni (APM) Kabupaten Simalungun, 2019 - 2021 <i>Gross Enrolment Rate and Net Enrolment Rate of Simalungun Regency, 2019 - 2021</i>	114
4.1.13	Angka Partisipasi Kasar (APK) dan Angka Partisipasi Murni (APM) Kabupaten Simalungun, 2017 - 2021 <i>Gross Enrolment Rate and Net Enrolment Rate of Simalungun Regency, 2017 - 2021</i>	115

4.1.14	Jumlah Lembaga Pendidikan Anak Usia Dini Menurut Kecamatan di Kabupaten Simalungun, 2021 <i>Number of Early Childhood Education by Subdistrict in Simalungun Regency, 2021</i>	116
4.1.15	Jumlah Peserta Didik pada KOBER dan SPS Menurut Jenis Kelamin dan Kecamatan di Kabupaten Simalungun, 2021 <i>Number of Students in Playgroup and SPS by Sex and Subdistrict in Simalungun Regency, 2021</i>	117
4.1.16	Jumlah Guru Lembaga Pendidikan Anak Usia Dini Menurut Kecamatan di Kabupaten Simalungun, 2021 <i>Number of Teachers of Early Childhood Education by Subdistrict in Simalungun Regency, 2021</i>	118
4.1.17	Jumlah Sekolah, Guru, dan Murid TK Negeri Menurut Kecamatan di Kabupaten Simalungun, 2021 <i>Number of School, Teachers and Pupils of Public Kindergartens by Subdistrict in Simalungun Regency, 2021</i>	119
4.1.18	Jumlah Sekolah, Guru, dan Murid TK Swasta Menurut Kecamatan di Kabupaten Simalungun, 2021 <i>Number of School, Teachers and Pupils of Private Kindergartens by Subdistrict in Simalungun Regency, 2021</i>	120
4.1.19	Jumlah Peserta Didik pada KOBER dan SPS Menurut Jenis Kelamin dan Kecamatan di Kabupaten Simalungun, 2021 <i>Number of Students in Playgroup and SPS by Sex and Subdistrict in Simalungun Regency, 2021</i>	121
4.1.20	Jumlah Sekolah SD, SMP, SMA, dan SMK Negeri dan Swasta Menurut Kecamatan di Kabupaten Simalungun, 2021 <i>Number of Public and Private Elementary Schools, Junior High School, Senior and Vocational High School by Subdistrict, 2021</i>	122
4.1.21	Jumlah Sekolah, Guru, Murid dan Rasio Murid Terhadap Sekolah dan Guru di SD Negeri Menurut Kecamatan, 2021 <i>Number Schools, Teachers, Pupils and Ratio of Pupils to Schools and Teachers in Public Elementary Schools by Subdistrict, 2021</i>	124
4.1.22	Jumlah Sekolah, Guru, Murid dan Rasio Murid Terhadap Sekolah dan Guru di SD Swasta Menurut Kecamatan, 2021 <i>Number Schools, Teachers, Pupils and Ratio of Pupils to Schools and Teachers in Private Elementary Schools by Subdistrict, 2021</i>	125

4.1.23	Jumlah Murid SD Negeri Menurut Jenis Kelamin dan Kecamatan di Kabupaten Simalungun, 2021 <i>Number of Pupils of Public Elementary School by Sex and Subdistrict in Simalungun Regency, 2021</i>	126
4.1.24	Jumlah Murid SD Swasta Menurut Jenis Kelamin dan Kecamatan di Kabupaten Simalungun, 2021 <i>Number of Pupils of Private Elementary School by Sex and Subdistrict in Simalungun Regency, 2021</i>	127
4.1.25	Jumlah Murid Tingkat SD Menurut Jenis Kelamin dan Kecamatan di Kabupaten Simalungun, 2021 <i>Number of Pupils of Elementary School by Sex and Subdistrict in Simalungun Regency, 2021</i>	128
4.1.26	Banyaknya Murid Menurut Jenis Kelamin, Sekolah dan Rata-rata Jumlah Murid di Madrasah Ibtidaiyah Menurut Kecamatan, 2021 <i>Number of Pupils by Sex, Schools and Average of Pupils in Madrasah Ibtidaiyah by Subdistrict, 2021</i>	129
4.1.27	Jumlah Sekolah, Guru, Murid dan Rasio Murid Terhadap Sekolah dan Guru di SMP Negeri Menurut Kecamatan, 2021 <i>Number Schools, Teachers, Pupils and Ratio of Pupils to Schools and Teachers in Public Junior High Schools by Subdistrict, 2021</i>	130
4.1.28	Jumlah Sekolah, Guru, Murid dan Rasio Murid Terhadap Sekolah dan Guru di SMP Swasta Menurut Kecamatan, 2021 <i>Number Schools, Teachers, Pupils and Ratio of Pupils to Schools and Teachers in Private Junior High Schools by Subdistrict, 2021</i>	131
4.1.29	Jumlah Murid SMP Negeri Menurut Jenis Kelamin dan Kecamatan di Kabupaten Simalungun, 2021 <i>Number of Pupils of Public Junior High School by Sex and Subdistrict in Simalungun Regency, 2021</i>	132
4.1.30	Jumlah Murid SMP Swasta Menurut Jenis Kelamin dan Kecamatan di Kabupaten Simalungun, 2021 <i>Number of Pupils of Private Junior High School by Sex and Subdistrict in Simalungun Regency, 2021</i>	133
4.1.31	Jumlah Murid Tingkat SMP Menurut Jenis Kelamin dan Kecamatan di Kabupaten Simalungun, 2021 <i>Number of Pupils of Junior High School by Sex and Subdistrict in Simalungun Regency, 2021</i>	134

4.1.32	Banyaknya Murid Menurut Jenis Kelamin, Sekolah dan Rata-rata Jumlah Murid di Madrasah Tsanawiyah Menurut Kecamatan, 2021 <i>Number of Pupils by Sex, Schools and Average of Pupils in Madrasah Tsanawiyah by Subdistrict, 2021</i>	135
4.1.33	Jumlah Sekolah, Guru, Murid dan Rasio Murid Terhadap Sekolah dan Guru di SMA Negeri Menurut Kecamatan, 2021 <i>Number Schools, Teachers, Pupils and Ratio of Pupils to Schools and Teachers in Public Senior High Schools by Subdistrict, 2021</i>	136
4.1.34	Jumlah Sekolah, Guru, Murid dan Rasio Murid Terhadap Sekolah dan Guru di SMA Swasta Menurut Kecamatan, 2021 <i>Number Schools, Teachers, Pupils and Ratio of Pupils to Schools and Teachers in Private Senior High Schools by Subdistrict, 2021</i>	137
4.1.35	Jumlah Murid SMA Negeri Menurut Jenis Kelamin dan Kecamatan di Kabupaten Simalungun, 2021 <i>Number of Pupils of Public Senior High School by Sex and Subdistrict in Simalungun Regency, 2021</i>	138
4.1.36	Jumlah Murid SMA Swasta Menurut Jenis Kelamin dan Kecamatan di Kabupaten Simalungun, 2021 <i>Number of Pupils of Private Senior High School by Sex and Subdistrict in Simalungun Regency, 2021</i>	139
4.1.37	Jumlah Murid Tingkat SMA Menurut Jenis Kelamin dan Kecamatan di Kabupaten Simalungun, 2021 <i>Number of Pupils of Senior High School by Sex and Subdistrict in Simalungun Regency, 2021</i>	140
4.1.38	Jumlah Sekolah, Guru, Murid dan Rasio Murid Terhadap Sekolah dan Guru di SMK Negeri Menurut Kecamatan, 2021 <i>Number Schools, Teachers, Pupils and Ratio of Pupils to Schools and Teachers in Public Vocational Senior High Schools by Subdistrict, 2021</i>	141
4.1.39	Jumlah Sekolah, Guru, Murid dan Rasio Murid Terhadap Sekolah dan Guru di SMK Swasta Menurut Kecamatan, 2021 <i>Number Schools, Teachers, Pupils and Ratio of Pupils to Schools and Teachers in Private Vocational Senior High Schools by Subdistrict, 2021</i>	142

4.1.40	Jumlah Murid SMK Negeri Menurut Jenis Kelamin dan Kecamatan di Kabupaten Simalungun, 2021 <i>Number of Pupils of Public Vocational Senior High School by Sex and Subdistrict in Simalungun Regency, 2021</i>	143
4.1.41	Jumlah Murid SMK Swasta Menurut Jenis Kelamin dan Kecamatan di Kabupaten Simalungun, 2021 <i>Number of Pupils of Private Vocational Senior High School by Sex and Subdistrict in Simalungun Regency, 2021</i>	144
4.1.42	Jumlah Murid Tingkat SMK Menurut Jenis Kelamin dan Kecamatan di Kabupaten Simalungun, 2021 <i>Number of Pupils of Vocational Senior High School by Sex and Subdistrict in Simalungun Regency, 2021</i>	145
4.1.43	Banyaknya Murid Menurut Jenis Kelamin, Sekolah dan Rata-rata Jumlah Murid di Madrasah Aliyah Menurut Kecamatan, 2021 <i>Number of Pupils by Sex, Schools and Average of Pupils in Madrasah Aliyah by Subdistrict, 2021</i>	146
4.1.44	Jumlah Perguruan Tinggi ¹⁾ , Mahasiswa dan Tenaga Pendidik (Negeri dan Swasta) di Bawah Kementerian Riset, Teknologi dan Pendidikan Tinggi Menurut Kecamatan, 2021 <i>Number of Universities¹⁾, Students, and Lecturers (State and Private) Under the Ministry of Research, Technology and High Education by Subdistrict, 2021</i>	147
4.1.45	Jumlah Perguruan Tinggi ¹⁾ , Mahasiswa dan Tenaga Pendidik (Negeri dan Swasta) di Bawah Kementerian Agama Menurut Kecamatan, 2021 <i>Number of Universities¹⁾, Students, and Lecturers (State and Private) Under the Ministry of Religious Affairs by Subdistrict, 2021</i>	148
4.2	KESEHATAN	
	HEALTH	
4.2.1	Jumlah Desa/Kelurahan Yang Memiliki Sarana Kesehatan Menurut Kecamatan di Kabupaten Simalungun, 2021 <i>Number of Villages Having Health Facilities by Subdistrict in Simalungun Regency, 2021</i>	149

4.2.2	Jumlah Tenaga Kesehatan Menurut Kecamatan di Kabupaten Simalungun, 2020 <i>Number of Health Workers by Sub-District in Simalungun Regency, 2020</i>	151
4.2.3	Jumlah Sarana Kesehatan Menurut Kecamatan di Kabupaten Simalungun, 2021 <i>Number of Health Facilities by Sub-District in Simalungun Regency, 2021</i>	152
4.2.4	Jumlah Sarana Kesehatan di Kabupaten Simalungun, 2017 - 2021 <i>Number of Health Facilities in Simalungun Regency, 2017 - 2021</i>	154
4.2.5	Jumlah Sarana Kesehatan Menurut Kecamatan di Kabupaten Simalungun, 2020 - 2021 <i>Number of Health Facilities by Subdistrict in Simalungun Regency, 2020 - 2021</i>	155
4.2.6	Jumlah Tenaga Kerja Kesehatan di Kabupaten Simalungun, 2017 - 2021 <i>Number of Health Workforces in Simalungun Regency, 2017 - 2021</i>	158
4.2.7	Jumlah Tenaga Kerja Kesehatan di Puskesmas Kabupaten Simalungun, 2017 - 2021 <i>Number of Health Workforces in Public Health Centers at Simalungun Regency, 2017 - 2021</i>	159
4.2.8	Jumlah Tenaga Kesehatan di Puskesmas Menurut Kecamatan di Kabupaten Simalungun, 2020 - 2021 <i>Number of Health Workers in Public Health Centre by Subdistrict in Simalungun Regency, 2020 - 2021</i>	160
4.2.9	Jumlah Balita yang Pernah Mendapat Imunisasi Menurut Jenis Imunisasi dan Kecamatan di Kabupaten Simalungun, 2021 <i>Number of Children Under Five Years Old Who Received Immunization by Type of Immunization and Subdistrict in Simalungun Regency, 2021</i>	165
4.2.10	Jumlah Ibu Hamil yang Melakukan Kunjungan, Imunisasi Tetanus Toksoid, dan Mendapat Tablet Zat Besi (Fe1) di Kabupaten Simalungun, 2021 <i>Number of Pregnant Women Who Visited, Have Been Vaccined Tetanus Toxoid, and Got Iron Supplement in Simalungun Regency, 2021</i>	166

4.2.11	Prevalensi Status Gizi Balita Menurut Kecamatan di Kabupaten Simalungun, 2020 - 2021 <i>Prevalence of Children Under Five Years Nutritional Status by Subdistricts in Simalungun Regency, 2020 - 2021</i>	167
4.2.12	Jumlah Balita, Balita Pendek, Balita Sangat Pendek dan Stunting Menurut Kecamatan di Kabupaten Simalungun, 2021 <i>Number of Toddlers, Short Toddlers, Very Short Toddlers and Stunting Toddlers by District in Simalungun Regency, 2021</i>	168
4.2.13	Jumlah Kasus Penyakit Menurut Kecamatan dan Jenis Penyakit di Kabupaten Simalungun, 2021 <i>Number of Disease Cases by Type of Disease and Subdistrict in Simalungun Regency, 2021</i>	169
4.2.14	Sepuluh Besar Penyakit Rawat Jalan di Puskesmas dan Jumlah Kunjungan di Kabupaten Simalungun, 2020 - 2021 <i>Ten Main Diseases of Public Health Center Outpatients and Number of Visits in Simalungun Regency, 2020 - 2021</i>	170
4.3	PERUMAHAN DAN LINGKUNGAN HOUSING AND ENVIRONMENT	
4.3.1	Persentase Rumah Tangga Menurut Sumber Air Minum di Kabupaten Simalungun, 2017 - 2021 <i>Percentage of Households by Source of Drinking Water in Simalungun Regency, 2017 - 2021</i>	171
4.3.2	Persentase Rumah Tangga Menurut Dinding Terluas di Kabupaten Simalungun, 2017 - 2021 <i>Percentage of Households by Material of Wall in Simalungun Regency, 2017 - 2021</i>	172
4.3.3	Persentase Rumah Tangga Menurut Jenis Lantai Terluas di Kabupaten Simalungun, 2017 - 2021 <i>Percentage of Households by Material of The Floor in Simalungun Regency, 2017 - 2021</i>	173
4.3.4	Persentase Rumah Tangga Menurut Sumber Penerangan di Kabupaten Simalungun, 2017 - 2021 <i>Percentage of Households by Source of Light in Simalungun Regency, 2017 - 2021</i>	174

4.3.5	Persentase Rumah Tangga Menurut Tempat Pembuangan Tinja di Kabupaten Simalungun, 2017 - 2021 <i>Percentage of Households by Final Disposal of Feces in Simalungun Regency, 2017 - 2021</i>	175
4.3.6	Jumlah Desa/Kelurahan yang Mengalami Bencana Alam Menurut Kecamatan di Kabupaten Simalungun, 2021 <i>Number of Villages that Had Natural Disaster by Subdistrict in Simalungun Regency, 2021</i>	176
4.3.7	Jumlah Kejadian Bencana Alam Menurut Kecamatan, 2021 <i>Number of Natural Disaster Events by Subdistrict, 2021</i>	177
4.3.8	Jumlah Korban yang Diakibatkan Bencana Alam Menurut Kecamatan, 2021 <i>Number of Victims Due to Natural Disaster by Subdistrict, 2021</i>	179
4.3.9	Jumlah Kerusakan Rumah yang Diakibatkan Bencana Alam Menurut Kecamatan, 2020 - 2021 <i>Number of Damaged House Due to Natural Disaster by Subdistrict, 2020 - 2021</i>	185
4.3.10	Kasus Covid-19 menurut Kecamatan di Kabupaten Simalungun, 2021 <i>Covid-19 Cases by Subdistrict in Simalungun Regency, 2021</i>	186
4.4	KELUARGA BERENCANA (KB)	
	FAMILY PLANNING	
4.4.1	Jumlah Klinik KB, Pembantu Pembina KB Desa (PPKBD), Pasangan Usia Subur (PUS) dan Akseptor Aktif Menurut Kecamatan, 2021 <i>Number of Family Planning Clinics, Active Acceptor and Fertile Couple by Subdistrict in Simalungun Regency, 2021</i>	188
4.4.2	Jumlah Akseptor Aktif Menurut Alat Kontrasepsi yang Digunakan dan Kecamatan di Kabupaten Simalungun, 2021 <i>Number of Active Acceptor by Type of Contracepsy Used and Subdistrict in Simalungun Regency, 2021</i>	190
4.4.3	Jumlah Keluarga Pra-Sejahtera Menurut Kecamatan di Kabupaten Simalungun, 2021 <i>Number of Pre-Prosperity Household by Subdistrict in Simalungun Regency, 2021</i>	192

4.4.4	Jumlah Kelompok Institusi Menurut Kecamatan di Kabupaten Simalungun, 2021 <i>Number of Public Institutions by Subdistrict in Simalungun Regency, 2021</i>	193
4.5	AGAMA RELIGION	
4.5.1	Banyaknya Rumah Ibadah Menurut Kecamatan di Kabupaten Simalungun, 2021 <i>Number of Worship Places by Subdistrict in Simalungun Regency, 2021</i>	194
4.5.2	Banyaknya Haji Menurut Kecamatan di Kabupaten Simalungun, 2021 <i>Number of Moslem Pilgrim by Subdistrict in Simalungun Regency, 2021</i>	195
4.5.3	Perkara yang Masuk dan Diputuskan oleh Pengadilan Agama Kabupaten Simalungun, 2021 <i>Reported Case and Solved by Religion Court in Simalungun Regency, 2021</i>	196
4.5.4	Jumlah Talak, Rujuk, dan Cerai yang Diputuskan oleh Pengadilan Agama Kabupaten Simalungun, 2021 <i>Number of Separate, Reconciliation, and Divorce Solved by Religion Court in Simalungun Regency, 2021</i>	198
4.5.5	Jumlah Talak, Rujuk, dan Cerai yang Diputuskan oleh Pengadilan Agama Kabupaten Simalungun, 2021 <i>Number of Talaq, Reconciliations, and Divorces Decided by Religion Court of Simalungun Regency, 2021</i>	199
4.5.6	Jumlah Nikah Menurut Tempat di Kabupaten Simalungun, 2021 <i>Number of Marriages by Places in Simalungun Regency, 2021</i>	200
4.5.7	Jumlah Itsbat Nikah, Cerai Talak dan Cerai Gugat , 2021 <i>Number of Marriage Confirmations, Talaq Divorces and Qadi Divorces, 2021</i>	201
4.5.8	Jumlah Perceraian Menurut Faktor,2021 di Kabupaten Simalungun, 2021 <i>Number of Marriages by Place in Month in Simalungun Regency, 2021</i>	202

4.6 PERADILAN

RELIGION

4.6.1	Banyaknya Narapidana, Tahanan dan Titipan Menurut Bulan dan Jenis Kelamin, 2021 <i>Number of Prisoner and Accused Person by Month and Sex, 2021</i>	203
4.6.2	Banyaknya Narapidana yang Bebas Menurut Bulan dan Jenis Kelamin, 2021 <i>Number of Prisoner Who Are Free by Month and Sex, 2021</i>	204
4.6.3	Banyaknya Tahanan dan Tahanan Narkotika Menurut Kelompok, 2021 <i>Number of Accused and Drug Accused Person by Group, 2021</i>	
4.6.4	Banyaknya Narapidana dan Narapidana Narkotika Menurut Kelompok, 2021 <i>Number of Prisoner and Drug Prisoner by Group, 2021</i>	206
4.6.5	Banyaknya Perkara Pidana Biasa yang Diterima dan Diselesaikan Pengadilan Negeri Simalungun Menurut Bulan, 2021 <i>Number of Ordinary Criminal Cases Received and Resolved by State Court of Simalungun Regency by Month, 2021</i>	207
4.6.6	Banyaknya Perkara Pidana Praperadilan yang Diterima dan Diselesaikan Pengadilan Negeri Simalungun Menurut Bulan, 2021 <i>Number of Pretrial Criminal Cases Received and Resolved by State Court of Simalungun Regency by Month, 2021</i>	208
4.6.7	Banyaknya Perkara Pidana Lalu Lintas yang Diterima dan Diselesaikan Pengadilan Negeri Simalungun Menurut Bulan, 2021 <i>Number of Traffic Criminal Cases Received and Resolved by State Court of Simalungun Regency by Month, 2021</i>	209
4.6.8	Banyaknya Perkara Pidana Anak yang Diterima dan Diselesaikan Pengadilan Negeri Simalungun Menurut Bulan, 2021 <i>Number of Child Criminal Cases Received and Resolved by State Court of Simalungun Regency by Month, 2021</i>	210
4.6.9	Banyaknya Perkara Pidana Cepat yang Diterima dan Diselesaikan Pengadilan Negeri Simalungun Menurut Bulan, 2021 <i>Number of Quick Criminal Cases Received and Resolved by State Court of Simalungun Regency by Month, 2021</i>	211

4.6.10	Banyaknya Perkara Perdata Gugatan yang Diterima dan Diselesaikan Pengadilan Negeri Simalungun Menurut Bulan, 2021 <i>Number of Lawsuit Civil Cases Received and Resolved by State Court of Simalungun Regency by Month, 2021</i>	212
4.6.11	Banyaknya Perkara Perdata Permohonan yang Diterima dan Diselesaikan Pengadilan Negeri Simalungun Menurut Bulan, 2021 <i>Number of Application Civil Cases Received and Resolved by State Court of Simalungun Regency by Month, 2021</i>	213
4.6.12	Banyaknya Perkara Perdata Gugatan Sederhana yang Diterima dan Diselesaikan Pengadilan Negeri Simalungun Menurut Bulan, 2021 <i>Number of Simple Civil Suit Cases Received and Resolved by State Court of Simalungun Regency by Month, 2021</i>	214
4.6.13	Banyaknya Perkara Tindak Pidana yang Diterima Kejaksaan Negeri Simalungun Menurut Jenis Perkara dan Bulan, 2021 <i>Number of Cases Received by Office of The District Prosecutor General of Simalungun Regency by Month and Type of Cases, 2021</i>	215
4.6.14	Banyaknya Tahanan Kejaksaan Negeri Simalungun Menurut Jenis Perkara dan Bulan, 2021 <i>Number of Office of The District Prosecutor General Prisoners of Simalungun Regency by Month and Type of Cases, 2021</i>	216
4.6.15	Banyaknya Perkara Tindak Pidana Umum yang Diselesaikan dan Dieksekusi Kejaksaan Negeri Simalungun Menurut Bulan, 2021 <i>Number of General Crime Cases Settled and Executed by Office of The District Prosecutor General of Simalungun Regency by Month, 2021</i> ...	217
4.6.16	Banyaknya Perkara Narkotika yang Diselesaikan dan Dieksekusi Kejaksaan Negeri Simalungun Menurut Bulan, 2021 <i>Number of Narcotics Cases Settled and Executed by Office of The District Prosecutor General of Simalungun Regency by Month, 2021</i> ...	218
4.7	SOSIAL LAINNYA	
	OTHER SOCIAL AFFAIRS	
4.7.1	Banyaknya Yatim Piatu yang Diasuh Oleh Panti Asuhan, 2021 <i>Number of Parentless That Care by Orphanage, 2021</i>	219
4.7.2	Banyaknya Wanita Tuna Susila (WTS) Menurut Kecamatan di Kabupaten Simalungun, 2021 <i>Number of Prostitutes by Subdistrict in Simalungun Regency, 2021</i>	220

4.7.3	Jumlah Orang Lanjut Usia Menurut Jenis Kelamin dan Kecamatan, 2021 <i>Number of Elderly Persons by Sex and Subdistrict in Simalungun Regency, 2021</i>	221
4.7.4	Jumlah Penyandang Cacat Menurut Jenis Kelamin dan Kecamatan di Kabupaten Simalungun, 2021 <i>Number of People with Disabilities by Sex and Subdistrict in Simalungun Regency, 2021</i>	222
4.7.5	Jumlah Keluarga Penerima Manfaat (KPM) dan Bantuan yang Diterima pada Program Keluarga Harapan (PKH) Menurut Tahapan dan Kecamatan, 2021 <i>Number of Beneficiaries Family and Financial Assistance Received of Family Hope Programme (PKH) by Stages and Subdistrict, 2021</i>	223
4.7.6	Jumlah Keluarga Penerima Manfaat (KPM) dan Anggaran Bantuan Pangan Non Tunai (BPNT) Menurut Kecamatan, 2021 <i>Number of Beneficiaries Family and Budget of Non-Cash Food Assistance by Subdistrict, 2021</i>	225
4.7.7	Jumlah Kejadian dan Korban Kecelakaan Lalu Lintas Menurut Kecamatan, 2021 <i>Number of Traffic Accidents and Victim by Subdistrict, 2021</i>	237
4.7.8	Jumlah Surat Ijin Mengemudi (SIM) yang Dikeluarkan Menurut Kategori, 2021 <i>Number of Driving License Issued by Category, 2021</i>	238
4.7.9	Jumlah Kejahatan yang Dilaporkan Menurut Kepolisian Sektor, 2019 - 2021 <i>Crime Total by Sector Police Office, 2019 - 2021</i>	240
4.7.10	Risiko Penduduk Terjadi Tindak Pidana per 100.000 Penduduk Menurut Kepolisian Sektor, 2019 - 2021 <i>Crime Rate per 100,000 Population by Sector Police Office, 2019 - 2021</i>	241
4.7.11	Persentase Penyelesaian Tindak Pidana Menurut Kepolisian Sektor Menurut Kepolisian Sektor, 2019 - 2021 <i>Percentage of Crime Clearance by Sector Police Office, 2019 - 2021</i>	242

4.7.12	Selang Waktu Terjadinya Tindak Pidana Menurut Kepolisian Sektor, 2019 - 2021 (jam menit detik) <i>Time Interval of Crime Occurance by Sector Police Office, 2019 - 2021 (hour minute second)</i>	243
5.	PERTANIAN, KEHUTANAN, PETERNAKAN, DAN PERIKANAN/ AGRICULTURE, FORESTRY, LIVESTOCK, AND FISHERY	
5.1	TANAMAN PANGAN	
	FOOD CROPS	
5.1.1	Luas Lahan Sawah Menurut Jenis Pengairan dan Kecamatan di Kabupaten Simalungun (Ha), 2021 <i>Wet Land Area by Irrigation of Kinds and Sub Regency in Simalungun Regency (Ha), 2021</i>	257
5.1.2	Luas Lahan Pertanian Bukan Sawah Menurut Kecamatan di Kabupaten Simalungun (Ha), 2021 <i>Wet Land Area by Irrigation of Kinds and Sub Regency in Simalungun Regency (Ha), 2021</i>	259
5.1.3	Luas panen, Produksi dan Produktivitas Padi Sawah Menurut Kecamatan di Kabupaten Simalungun, 2021 <i>Harvested Area, Production and Yield rate of Wet Land Paddy by Sub Districts in Simalungun Regency, 2021</i>	261
5.1.4	Luas panen, Produksi dan Produktivitas Padi Ladang Menurut Kecamatan di Kabupaten Simalungun, 2021 <i>Production and Yield rate of Dry Land Paddy by Sub Districts in Simalungun Regency, 2021</i>	262
5.1.5	Luas panen, Produksi dan Produktivitas Jagung Menurut Kecamatan di Kabupaten Simalungun, 2021 <i>Harvested Area, Production and Yield rate of Maize by Sub Districts in Simalungun Regency, 2021</i>	263
5.1.6	Luas panen, Produksi dan Produktivitas Kedelai Menurut Kecamatan di Kabupaten Simalungun, 2021 <i>Harvested Area, Production and Yield rate of Soybean by Sub Districts in Simalungun Regency, 2021</i>	264

5.1.7	Luas panen, Produksi dan Produktivitas Kacang Tanah Menurut Kecamatan di Kabupaten Simalungun, 2021 <i>Harvested Area, Production and Yield rate of Peanut by Sub Districts in Simalungun Regency, 2021</i>	265
5.1.8	Luas panen, Produksi dan Produktivitas Kacang Hijau Menurut Kecamatan di Kabupaten Simalungun, 2021 <i>Harvested Area, Production and Yield rate of Small Greenpea by Sub Districts in Simalungun Regency, 2021</i>	266
5.1.9	Luas panen, Produksi dan Produktivitas Ubi Kayu Menurut Kecamatan di Kabupaten Simalungun, 2021 <i>Harvested Area, Production and Yield rate of Cassava by Sub Districts in Simalungun Regency, 2021</i>	267
5.1.10	Luas panen, Produksi dan Produktivitas Ubi Jalar Menurut Kecamatan di Kabupaten Simalungun, 2021 <i>Harvested Area, Production and Yield rate of Sweet Potato by Sub Districts in Simalungun Regency, 2021</i>	268
5.2	HORTIKULTURA	
	HORTICULTURE	
5.2.1	Luas Panen Tanaman Sayuran Menurut Kecamatan dan Jenis Tanaman di Kabupaten Simalungun, 2019 dan 2020 <i>Harvested Area of Vegetables by Subdistrict and Kinds of Plant in Simalungun Regency, 2019 and 2020</i>	269
5.2.2	Produksi Tanaman Sayuran Menurut Kecamatan dan Jenis Tanaman di Kabupaten Simalungun, 2019 dan 2020 <i>Production of Vegetables by Subdistrict and Kinds of Plant in Simalungun Regency, 2019 and 2020</i>	276
5.2.3	Luas Panen Tanaman Sayuran dan Buah-buahan Semusim Menurut Jenis Tanaman di Kabupaten Simalungun (ha), 2018–2020 <i>Harvested Area of Seasonal Vegetables and Fruits by Kind of Plant in Simalungun Regency (ha), 2018–2020</i>	283
5.2.4	Produksi Tanaman Sayuran dan Buah-buahan Semusim Menurut Jenis Tanaman di Kabupaten Simalungun (kw), 2018–2020 <i>Production of Seasonal Vegetables and Fruits by Kind of Plant in Simalungun Regency (qui), 2018-2020</i>	284

5.2.5	Luas Panen Tanaman Biofarmaka Menurut Kecamatan dan Jenis Tanaman di Kabupaten Simalungun, 2019 dan 2020 <i>Harvested Area of Medicinal Plants by Subdistrict and Kind of Plant in Simalungun Regency, 2019 and 2020</i>	285
5.2.6	Produksi Tanaman Biofarmaka Menurut Kecamatan dan Jenis Tanaman di Kabupaten Simalungun, 2019 and 2020 <i>Production of Medicinal Plants by Subdistrict and Kind of Plant in Simalungun Regency, 2019 and 2020</i>	289
5.2.7	Luas Panen Tanaman Biofarmaka Menurut Jenis Tanaman di Kabupaten Simalungun, 2018–2020 <i>Harvested Area of Medicinal Plants by Kind of Plant in Simalungun Regency, 2018–2020</i>	293
5.2.8	Produksi Tanaman Biofarmaka Menurut Jenis Tanaman di Kabupaten Simalungun (kg), 2018–2020 <i>Produksi Tanaman Biofarmaka Menurut Jenis Tanaman in Simalungun Regency (kg), 2018–2020</i>	294
5.2.9	Luas Panen Tanaman Hias Menurut Kecamatan dan Jenis Tanaman di Kabupaten Simalungun, 2019 and 2020 <i>Harvested Area of Ornamental Plants by Subdistrict and Kind of Plant in Simalungun Regency, 2019 and 2020</i>	295
5.2.10	Produksi Tanaman Hias Menurut Kecamatan dan Jenis Tanaman di Kabupaten Simalungun, 2019 and 2020 <i>Production of Ornamental Plants by Subdistrict and Kind of Plant in Simalungun Regency, 2019 and 2020</i>	296
5.2.11	Luas Panen Tanaman Hias Menurut Jenis Tanaman di Kabupaten Simalungun (m ²), 2017–2020 <i>Harvested Area of Ornamental Plants by Kind of Plant in Simalungun Regency (m²), 2017–2020</i>	297
5.2.12	Produksi Tanaman Hias Menurut Jenis Tanaman di Kabupaten Simalungun (tangkai), 2017–2020 <i>Production of Ornamental Plants by Kind of Plant in Simalungun Regency (stalks), 2017–2020</i>	298
5.2.13	Produksi Buah-buahan Menurut Kecamatan dan Jenis Tanaman di Kabupaten Simalungun (kw), 2019 and 2020 <i>Production of Fruits by Subdistrict and Kind of Plant in Simalungun Regency (qui), 2019 and 2020</i>	299

5.2.14	Produksi Buah-Buahan dan Sayuran Tahunan Menurut Jenis Tanaman di Kabupaten Simalungun (kuintal), 2018–2020 <i>Production of Annual Fruits and Vegetables by Kind of Plant in Simalungun Regency (quintal), 2018–2020</i>	307
5.2.15	Luas Panen Tanaman Sayuran Menurut Kecamatan dan Jenis Sayuran di Kabupaten Simalungun (Ha), 2021 <i>Harvested Area of Vegetables by Subdistrict and Kinds of Vegetables in Simalungun Regency (Ha), 2021</i>	308
5.2.16	Produksi Tanaman Sayuran Menurut Kecamatan dan Jenis Sayuran di Kabupaten Simalungun (Ton), 2021 <i>Production of Vegetables by Subdistrict and Kinds of Vegetables in Simalungun Regency (Ton), 2021</i>	311
5.2.17	Produksi Tanaman Buah-buahan Menurut Kecamatan dan Jenis Buah di Kabupaten Simalungun (Ton), 2021 <i>Production of Fruits by Subdistrict and Kinds of Fruits in Simalungun Regency (Ton), 2021</i>	314
5.3	TANAMAN TAHUNAN PERENNIAL CROPS	
5.3.1	Luas Tanaman dan Produksi Karet Perkebunan Rakyat Tanaman Tahunan di Kabupaten Simalungun (Ha), 2021 <i>Planted Area and Production of Rubber Smallholders Annual Plants in Simalungun Regency (Ha), 2021</i>	317
5.3.2	Luas Tanaman dan Produksi Kelapa Sawit Perkebunan Rakyat di Kabupaten Simalungun, 2021 <i>Planted Area and Production of Palm Oil Smallholders Annual Plants in Simalungun Regency, 2021</i>	318
5.3.3	Luas Tanaman dan Produksi Kopi Robusta Perkebunan Rakyat di Kabupaten Simalungun, 2021 <i>Planted Area and Production of Robusta Coffee Smallholders Annual Plants in Simalungun Regency, 2021</i>	319
5.3.4	Luas Tanaman dan Produksi Kopi Arabika Perkebunan Rakyat di Kabupaten Simalungun, 2021 <i>Planted Area and Production of Arabica Coffee Smallholders Annual Plants in Simalungun Regency, 2021</i>	320

5.3.5	Luas Tanaman dan Produksi Kelapa Perkebunan Rakyat di Kabupaten Simalungun, 2021 <i>Planted Area and Production of Coconut Smallholders Annual Plants in Simalungun Regency, 2021</i>	321
5.3.6	Luas Tanaman dan Produksi Kakao Perkebunan Rakyat di Kabupaten Simalungun, 2021 <i>Planted Area and Production of Cocoa Smallholders Annual Plants in Simalungun Regency, 2021</i>	322
5.3.7	Luas Tanaman dan Produksi Cengkeh Perkebunan Rakyat di Kabupaten Simalungun, 2021 <i>Planted Area and Production of Clove Smallholders Annual Plants in Simalungun Regency, 2021</i>	323
5.3.8	Luas Tanaman dan Produksi Kulit Manis Perkebunan Rakyat di Kabupaten Simalungun, 2021 <i>Planted Area and Production of Cinnamon Smallholders Annual Plants in Simalungun Regency, 2021</i>	324
5.3.9	Luas Tanaman dan Produksi Kemiri Perkebunan Rakyat di Kabupaten Simalungun, 2021 <i>Planted Area and Production of Candlenut Smallholders Annual Plants in Simalungun Regency, 2021</i>	325
5.3.10	Luas Tanaman dan Produksi Lada Perkebunan Rakyat di Kabupaten Simalungun, 2021 <i>Planted Area and Production of Pepper Smallholders Annual Plants in Simalungun Regency, 2021</i>	326
5.3.11	Luas Tanaman dan Produksi Aren Perkebunan Rakyat di Kabupaten Simalungun, 2021 <i>Planted Area and Production of Palm Sugar Smallholders Annual Plants in Simalungun Regency, 2021</i>	327
5.3.12	Luas Tanaman dan Produksi Tembakau Perkebunan Rakyat di Kabupaten Simalungun, 2021 <i>Planted Area and Production of Tobacco Smallholders Annual Plants in Simalungun Regency, 2021</i>	328
5.3.13	Luas Tanaman dan Produksi Vanili Perkebunan Rakyat di Kabupaten Simalungun, 2021 <i>Planted Area and Production of Vanilla Smallholders Annual Plants in Simalungun Regency, 2021</i>	329

5.3.14	Luas Tanaman dan Produksi Pinang Perkebunan Rakyat di Kabupaten Simalungun, 2021 <i>Planted Area and Production of Areca Nut Smallholders Annual Plants in Simalungun Regency, 2021</i>	330
5.4	PETERNAKAN	
	LIVESTOCK	
5.4.1	Jumlah Ternak yang Dipotong di TPH Menurut Jenis Ternak dan Kecamatan di Kabupaten Simalungun (Ekor), 2021 <i>Livestock Slaughtered in Slaughtered Place by Kind and Subdistrict in Simalungun Regency (Head), 2021</i>	331
5.4.2	Jumlah Ternak yang Dipotong di TPH yang Tidak Tercatat Menurut Jenis Ternak dan Kecamatan di Kabupaten Simalungun (Ekor), 2021 <i>Unreported Livestock Slaughtered in Slaughtered Place by Kind and Subdistrict in Simalungun Regency (Head), 2021</i>	332
5.4.3	Jumlah Ternak yang Dipotong yang Tercatat maupun Tidak Tercatat di TPH Menurut Jenis Ternak dan Kecamatan (Ekor), 2021 <i>Unreported and Reported Livestock Slaughtered in Slaughtered Place by Kind and Subdistrict (Head), 2021</i>	333
5.4.4	Populasi Ternak Menurut Jenis Ternak di Kabupaten Simalungun (Ekor), 2017 - 2021 <i>Livestocks Population by Kind in Simalungun Regency (Head), 2017 - 2021</i>	334
5.4.5	Populasi Ternak Unggas Menurut Jenis Ternak di Kabupaten Simalungun (Ekor), 2017 - 2021 <i>Poultry Population by Kind in Simalungun Regency (Head), 2017 - 2021</i>	335
5.4.6	Produksi Daging Menurut Jenis Ternak dan Kecamatan di Kabupaten Simalungun (Kg), 2021 <i>Meat Production by Kind and Subdistrict in Simalungun Regency (Kg), 2021</i>	336
5.4.7	Produksi Daging Ternak Unggas Menurut Jenis Ternak dan Kecamatan di Kabupaten Simalungun (Kg), 2021 <i>Poultry Meat Production by Kind of Livestock and Subdistrict in Simalungun Regency (Kg), 2021</i>	337

5.4.8	Produksi Telur Menurut Jenis Telur dan Kecamatan di Kabupaten Simalungun (Kg), 2021 <i>Egg Production by Kind of Egg and Subdistrict in Simalungun Regency (Kg), 2021</i>	338
5.5	PERIKANAN	
	FISHERY	
5.5.1	Jumlah Perahu Penangkap Ikan Menurut Jenis Perahu dan Kecamatan di Kabupaten Simalungun, 2021 <i>Number of Fishing Boat by Type of Boat and Subdistrict in Simalungun Regency, 2021</i>	339
5.5.2	Banyaknya Produksi Benih Ikan Menurut Kecamatan di Kabupaten Simalungun, 2021 <i>Number of Fish Seed by Subdistrict in Simalungun Regency, 2021</i>	340
5.5.3	Banyaknya Rumah Tangga Perikanan, Luas, Produksi, dan Nilai Penjualan Usaha Menurut Sumber Perairan, 2021 <i>Number of Fishing Households, Area, Production, and Selling Value by The Water Source, 2021</i>	341
5.5.4	Banyaknya Rumah Tangga Perikanan Budidaya Menurut Kecamatan di Kabupaten Simalungun, 2021 <i>Number of Fishing Households of Aquaculture by Subdistrict in Simalungun Regency, 2021</i>	342
5.5.5	Luas Area Perikanan Budidaya Menurut Kecamatan di Kabupaten Simalungun, 2021 <i>Total Area of Aquaculture Fishing Households by Subdistrict in Simalungun Regency, 2021</i>	343
5.5.6	Banyaknya Rumah Tangga Perikanan, Produksi, dan Nilai Penjualan Usaha Perikanan Danau Menurut Kecamatan, 2021 <i>Number of Fishing Households, Production, and Selling Value From Lake Fishery Business by Subdistrict, 2021</i>	344
5.5.7	Banyaknya Rumah Tangga Perikanan, Produksi, dan Nilai Penjualan Usaha Perikanan Kolam Air Deras Menurut Kecamatan, 2021 <i>Number of Fishing Households, Production, and Selling Value From Barage Pond Fishery Business by Sudistrict, 2021</i>	345

5.5.8	Banyaknya Rumah Tangga Perikanan, Produksi, dan Nilai Penjualan Usaha Perikanan Kolam Air Tenang Menurut Kecamatan, 2021 <i>Number of Fishing Households, Production, and Selling Value From Quiet Water Pond Fishery Business by Subdistrict, 2021</i>	346
5.5.9	Banyaknya Rumah Tangga Perikanan, Produksi, dan Nilai Penjualan Usaha Perikanan Sawah Menurut Kecamatan, 2021 <i>Number of Fishing Households, Production, and Selling Value From Rice Fields Fishery Business by Sudistrict, 2021</i>	347
5.5.10	Banyaknya Rumah Tangga Perikanan, Produksi, dan Nilai Penjualan Usaha Perikanan Kolam Jaring Apung dan Keramba Menurut Kecamatan, 2021 <i>Number of Fishing Households, Production, and Selling Value From Fishing Cage Fishery Business by Subdistrict, 2021</i>	348
5.6	KELOMPOK TANI	
	FARMERS	
5.6.1	Banyaknya Penyuluh Pertanian Lapangan (PPL), Kelompok Tani (POKTAN), dan Gabungan Kelompok Tani (GAPOKTAN) Menurut Kecamatan di Kabupaten Simalungun, 2021 <i>Number of Agricultural Extension, Farmer Group, and Association of Farmer Group by Subdistrict in Simalungun Regency, 2021</i>	349
5.6.2	Banyaknya Kelompok Tani Menurut Kelas dan Kecamatan di Kabupaten Simalungun, 2021 <i>Number of Farmer Group by Class and Subdistrict in Simalungun Regency, 2021</i>	350
5.6.3	Potensi Luas Area yang Dimiliki Kelompok Tani Menurut Kecamatan di Kabupaten Simalungun (Ha), 2021 <i>Potential Area of Farmers Group by Subdistrict in Simalungun Regency (Ha), 2021</i>	351
5.6.4	Luas Kawasan Hutan dan Konservasi Perairan ¹ di Kabupaten Simalungun (Ha), 2021 <i>Extent of Forest Area, Inland Water, Coastal, and Marine Ecosystem in Simalungun Regency (Ha), 2021</i>	352

6.	INDUSTRI, PERTAMBANGAN, DAN ENERGI/ INDUSTRY, MINING, AND ENERGY	
6.1	INDUSTRI INDUSTRY	
6.1.1	Banyaknya Perusahaan Industri, Tenaga Kerja, Kapasitas Produksi dan Modal tetap Menurut Jenis Industri, 2021 <i>Number of Industry Establishments, Employee, Fixed Capital and Production Capacity by Type of Industry, 2021</i>	361
6.2	LISTRIK ELECTRICITY	
6.2.1	Jumlah Listrik Terpasang Menurut Pelanggan di Kabupaten Simalungun, 2019 - 2020 <i>Number Installed Electricity by Customers in Simalungun Regency, 2019 - 2020</i>	364
6.2.2	Jumlah Pelanggan, Daya Tersambung dan Penjualan Listrik PT. PLN (Persero) Siantar Menurut Jenis Tarif, 2020 <i>Number of Customers, Connected Capacity and Electricity Sold by State Electricity Company (PLN) of Siantar Subsection by Type of Fee, 2020</i>	365
6.3	AIR MINUM DRINKING WATER	
6.3.1	Banyaknya Pelanggan Air Minum Menurut Kecamatan, 2021 <i>Number of Drinking Water Customer by Sub Regency, 2021</i>	367
6.3.2	Volume Air Minum yang Disalurkan PDAM Menurut Jenis Pelanggan dan Kecamatan (m ³), 2021 <i>Volume of Drinking Water Customer Distributed PDAM by Type of Customer and Sub Regency (m³), 2021</i>	369
6.3.3	Nilai Air Minum yang Disalurkan PDAM Menurut Jenis Pelanggan dan Kecamatan (Rp), 2021 <i>Value of Drinking Water Customer Distributed PDAM by Type of Customer and Sub Regency (Rp), 2021</i>	371

7. PARIWISATA/TOURISM

7.1 HOTEL

HOTEL

7.1.1	Jumlah Hotel Berbintang Menurut Kelas di Kabupaten Simalungun, 2020 <i>Number of Stars Hotel by Classification in Simalungun Regency, 2020.</i>	383
7.1.2	Jumlah Hotel Komersil Bintang dan Non Bintang di Kabupaten Simalungun, 2015 - 2021 <i>Number of Commercial by Star Hotel and Non Star Hotel in Simalungun Regency, 2015 - 2021</i>	384

7.2 PARIWISATA

TOURISM

7.2.1	Jumlah Obyek Wisata Menurut Jenis dan Kecamatan di Kabupaten Simalungun, 2021 <i>Number of Tourism Places by Kind of Tourism and Subdistrict, 2021</i>	385
7.2.2	Jumlah Kunjungan Wisatawan Menurut Obyek Wisata, 2020 - 2021 <i>Number of Tourist Visits by Tourism Place, 2020 - 2021</i>	386
7.2.3	Obyek Wisata Menurut Lokasi dan Jenis Wisata di Kabupaten Simalungun, 2021 <i>Tourism Places by Tourism Sites and Type of Attraction in Simalungun Regency, 2021</i>	387

**8. TRANSPORTASI DAN KOMUNIKASI/
TRANSPORTATION AND COMMUNICATION**

8.1 PANJANG JALAN

LENGTH OF ROADS

8.1.1	Panjang Jalan Menurut Status dan Kondisi Jalan di Kabupaten Simalungun (km), 2021 <i>Length of Roads by Status and Road Condition in Simalungun Regency (km), 2021</i>	401
8.1.2	Panjang Jalan Provinsi Menurut Jenis Permukaan dan Kondisi Jalan di Kabupaten Simalungun (Km), 2021 <i>Length of Provincial Roads by Type of Road Surface in Simalungun Regency (Km), 2021</i>	402

8.1.3	Panjang Jalan Provinsi Menurut Kelas Jalan di Kabupaten Simalungun (Km), 2021 <i>Length of Provincial Roads by Class of Roads in Simalungun Regency (km), 2018 - 2021</i>	403
8.1.4	Panjang Jalan Menurut Jenis Permukaan Jalan di Kabupaten Simalungun (km), 2018 - 2021 <i>Length of Roads by Type of Road Surface in Simalungun Regency (km), 2018 - 2021</i>	404
8.1.5	Panjang Jalan Menurut Kondisi Jalan di Kabupaten Simalungun (km), 2018 - 2021 <i>Length of Roads by Condition of Roads in Simalungun Regency (km), 2018 - 2021</i>	405
8.1.6	Panjang Jalan Menurut Kelas Jalan di Kabupaten Simalungun (km), 2018 - 2021 <i>Length of Roads by Class of Roads in Simalungun Regency (km), 2018 - 2021</i>	406
8.1.7	Panjang Jalan Menurut Jenis Permukaan Jalan dan Kecamatan di Kabupaten Simalungun (km), 2021 <i>Length of Roads by Type of Road Surface and Subdistrict in Simalungun Regency (km), 2021</i>	407
8.1.8	Panjang Jalan Menurut Kondisi Jalan dan Kecamatan di Kabupaten Simalungun (km), 2021 <i>Length of Roads by Condition of Roads and Subdistrict in Simalungun Regency (km), 2021</i>	408
8.2	TRANSPORTASI KAPAL SHIP TRANSPORTATION	
8.2.1	Jumlah Kedatangan dan Keberangkatan Menurut Dermaga di Kabupaten Simalungun, 2021 <i>Number of Arrival and Departure by Quay in Simalungun Regency, 2021</i>	409
8.2.2	Jumlah Kedatangan dan Keberangkatan Melalui Dermaga Tigaraja Menurut Bulan, 2021 <i>Number of Arrival and Departure by Quay of Tigaraja and Month, 2021</i>	410

8.2.3	Jumlah Kedatangan dan Keberangkatan Melalui Dermaga Tigaras Menurut Bulan, 2021 <i>Number of Arrival and Departure by Quay of Tigaras and Month, 2021</i>	411
8.2.4	Jumlah Kendaraan Bermotor yang Diuji Menurut Jenis Kendaraan (unit), Desember 2021 <i>Number of Tested Motor Vehicles by Type of Vehicles (unit), December 2021</i>	412
8.3	POS	
	POST	
8.3.1	Jumlah Kantor Pos Pembantu dan Kode Pos Menurut Kecamatan di Kabupaten Simalungun, 2021 <i>Number of Auxiliary Post Office and Post Code by Sub Regency in Simalungun Regency, 2021</i>	413
8.3.2	Jumlah Penerimaan dan Pengiriman Paket Biasa Melalui Kantor Pos Pembantu, 2021 <i>Number of Regular Package Received and Sent by Auxiliary Post Office, 2021</i>	414
8.3.3	Jumlah Penerimaan dan Pengiriman Paket Kilat Melalui Kantor Pos Pembantu, 2021 <i>Number of Flash Package Received and Sent by Auxiliary Post Office, 2021</i>	415
8.3.4	Jumlah Penerimaan dan Pengiriman Perangko Manual Tercatat Melalui Kantor Pos Pembantu, 2021 <i>Number of Register Manual Stamp Received and Sent by Auxiliary Post Office, 2021</i>	416
8.3.5	Jumlah Penerimaan dan Pengiriman Surat Kilat Khusus Melalui Kantor Pos Pembantu, 2021 <i>Number of Flash Special Mail Received and Sent by Auxiliary Post Office, 2021</i>	417
8.3.6	Jumlah Penerimaan dan Pengiriman Wesel Pos Melalui Kantor Pos Pembantu, 2021 <i>Number of Postal Money Received and Sent by Auxiliary Post Office, 2021</i>	418

8.4 TEKNOLOGI INFORMASI & KOMUNIKASI

INFORMATION & COMMUNICATION TECHNOLOGY

- 8.4.1 Persentase Penduduk Berumur 5 Tahun Keatas yang Menguasai/ Memiliki Telepon Seluler dan Menggunakan Komputer Dalam 3 Bulan Terakhir di Kabupaten Simalungun, 2020 - 2021
Percentage of Population 5 Years of Aged and Over Who Have Cellular Phone (HP) and Use Computer During The Last 3 Months in Simalungun Regency, 2020 - 2021 419
- 8.4.2 Persentase Penduduk Berumur 5 Tahun Keatas yang Mengakses Internet Dalam 3 Bulan Terakhir di Kabupaten Simalungun, 2020 - 2021
Percentage of Population 5 Years of Aged and Over Who Has Ever Accessed The Internet During The Last 3 Months in Simalungun Regency, 2020 - 2021 420

9. PERBANKAN, KOPERASI, HARGA-HARGA, DAN PENGELUARAN PENDUDUK/BANKING, COOPERATIVE, PRICES, AND POPULATION EXPENDITURE

9.1 KEUANGAN

FINANCE

- 9.1.1 Jumlah Lembaga Keuangan di Kabupaten Simalungun, 2018 - 2021
Number of Financial Institutions in Simalungun Regency, 2018 -2021. 427
- 9.1.2 Posisi Simpanan Masyarakat Rupiah dan Valas, 2018-2021
Public Saving in Rupiah and Foreign Currency, 2018 -2021 428
- 9.1.3 Posisi Pinjaman yang Diberikan Bank Umum berdasarkan Lokasi Proyek Menurut Sektor Ekonomi (Juta Rupiah), 2020 - 2021
Position of Loans by Commercial Banks in Rupiah Based on Project Location by Economical Sector (Million Rp), 2020 -2021..... 429
- 9.1.4 Posisi Kredit Mikro Kecil Menengah yang Diberikan Bank Umum Berdasarkan Lokasi Proyek Menurut Sektor Ekonomi (Juta Rupiah), 2019 - 2021
Position of Small Medium Micro Credit Extended by Commercial Banks in Rupiah Based on Project Location by Economical Sector (Million Rp), 2019 - 2021 430

9.1.5	Posisi Pinjaman yang Disalurkan Bank Umum Berdasarkan Penggunaan (Juta Rupiah), 2018 - 2021 <i>Position of Loans Distributed by Commercial Banks in Rupiah Based on Usage (Million Rp), 2018 - 2021</i>	431
9.2	KEUANGAN DAERAH REGIONAL FINANCE	
9.2.1	Realisasi Penerimaan Daerah Menurut Sumber Penerimaan di Kabupaten Simalungun (Rupiah), 2020 - 2021 <i>Regional Receipts Realization by Source of Receipt in Simalungun Regency, 2020 - 2021</i>	432
9.2.2	Target dan Realisasi Penerimaan Pendapatan Pajak Menurut Jenis Pajak (Rupiah), 2021 <i>Tax Revenues Target and Realization by Type of Tax (Rp), 2021</i>	433
9.3	KONSUMSI PENDUDUK POPULATION CONSUMPTION	
9.3.1	Distribusi Penduduk Menurut Golongan Pengeluaran per Kapita Sebulan Kabupaten Simalungun (%), 2019 - 2021 <i>Population Distribution by Capita Expenditure Class of Simalungun Regency (%), 2019 - 2021</i>	434
9.3.2	Distribusi Pengeluaran Menurut Golongan Pengeluaran per Kapita Sebulan Kabupaten Simalungun (%), 2018 - 2020 <i>Consumption Distribution by Capita Expenditure Class of Simalungun Regency (%), 2018 - 2020</i>	435
9.3.3	Rata-rata Pengeluaran per Kapita Sebulan Menurut Jenis Konsumsi Kabupaten Simalungun, 2019 - 2021 <i>Average per Capita Monthly Expenditure by Type of Consumption of Simalungun Regency, 2019 - 2021</i>	436
10.	PERDAGANGAN/TRADE	
10.1	PASAR MARKET	
10.1.1	Banyaknya Pasar/Pekan Menurut Kecamatan, 2017 - 2021 <i>Number of Market by Sub Regency, 2017 - 2021</i>	445

10.1.2	Banyaknya Pasar/Pekan, Kios, dan Los Menurut Kecamatan di Kabupaten Simalungun, 2021 <i>Number of Market, Shop, and Market Stall by Sub Regency in Simalungun Regency, 2021</i>	446
10.2	KOPERASI	
	COOPERATIVE	
10.2.1	Jumlah KUD dan Non KUD serta Banyaknya Anggota Menurut Kecamatan di Kabupaten Simalungun, 2021 <i>Number of Village Unit Cooperative and Non Village Unit Cooperative with the Members by Sub Regency, 2021</i>	447
10.2.2	Jumlah KUD dan Non KUD serta Banyaknya Volume Usaha Menurut Kecamatan di Kabupaten Simalungun, 2021 <i>Number of KUD (Village Unit Cooperative) and Non-KUD and Number of Business Volume, by Sub Regency in Simalungun Regency, 2021</i>	448
10.2.3	Jumlah Aset, SHU, Modal, dan Volume Usaha Menurut Jenis Koperasi di Kabupaten Simalungun (000 Rp), 2021 <i>Number of Asset, Business Revenue Residu, Capital, and Business Volume by Type of Cooperative (000 Rp), 2021</i>	449
10.3	INDEKS KEMAHALAN KONSTRUKSI (IKK)	
	CONSTRUCTION COST INDEX	
10.3.1	Indeks Kemahalan Konstruksi Sumatera Utara, 2018 - 2021 <i>Construction Cost Index by Regency/City, 2018- 2021</i>	450
10.4	BULOG	
	LOGISTICS	
10.4.1	Penyaluran dan Pemasukan Beras RASTRA di BULOG SUBDIVRE Pematangsiantar (Ton), 2021 <i>Distribution and Receiving of RASTRA Rice by Sub Logistic Warehouse Office of Pematangsiantar (Ton), 2021</i>	451

11. SISTEM NERACA REGIONAL/SYSTEM OF REGIONAL ACCOUNTS

11.1 PDRB MENURUT LAPANGAN USAHA

GRDP BY INDUSTRIAL ORIGIN

11.1.1	Produk Domestik Regional Bruto Atas Dasar Harga Berlaku Menurut Lapangan Usaha di Kabupaten Simalungun, 2017 - 2021 <i>Gross Regional Domestic Product at Current Market Prices by Industry in Simalungun Regency, 2017 - 2021</i>	469
11.1.2	Produk Domestik Regional Bruto Atas Dasar Harga Konstan 2010 Menurut Lapangan Usaha di Kabupaten Simalungun (miliar rupiah), 2017 - 2021 <i>Gross Regional Domestic Product at 2010 Constant Market Prices by Industry in Simalungun Regency (billion rupiahs), 2017 - 2021</i>	471
11.1.3	Distribusi Persentase Produk Domestik Regional Bruto Atas Dasar Harga Berlaku Menurut Lapangan Usaha di Kabupaten Simalungun, 2017 - 2021 <i>Percentage Distribution of Gross Regional Domestic Product at Current Market Prices by Industry in Simalungun Regency, 2017 - 2021</i>	473
11.1.4	Laju Pertumbuhan Produk Domestik Regional Bruto Atas Dasar Harga Konstan 2010 Menurut Lapangan Usaha di Kabupaten Simalungun (persen), 2017 - 2021 <i>Growth Rate of Gross Regional Domestic Product at 2010 Constant Market Prices by Industry in Simalungun Regency (percent), 2017 - 2021</i>	475
11.1.5	Indeks Implisit Produk Domestik Regional Bruto Simalungun Menurut Lapangan Usaha di Kabupaten Simalungun, 2017 - 2021 <i>Implicit Price Index of Gross Regional Domestic Product of Simalungun by Industrial Origin in Simalungun Regency, 2017 - 2021</i> .	477
11.1.6	Laju Indeks Implisit Produk Domestik Regional Bruto Simalungun Menurut Lapangan Usaha di Kabupaten Simalungun, 2017 - 2021 <i>Growth Rate of Implicit Price Index of Gross Regional Domestic Product of Simalungun by Industrial Origin in Simalungun Regency, 2017 - 2021</i>	479

11.2 PDRB MENURUT PENGELUARAN

GRDP BY EXPENDITURE

11.2.1	Produk Domestik Regional Bruto Atas Dasar Harga Berlaku Menurut Jenis Pengeluaran di Kabupaten Simalungun (juta rupiah), 2018 - 2021 <i>Gross Regional Domestic Product at Current Market Prices by Type of Expenditure in Simalungun Regency (million rupiahs), 2018 - 2021.....</i>	481
11.2.2	Produk Domestik Regional Bruto Menurut Pengeluaran Atas Dasar Harga Konstan Tahun 2010 di Kabupaten Simalungun (juta rupiah), 2018 - 2021 <i>Gross Regional Domestic Product by Expenditure at 2010 Constant Market Prices in Simalungun Regency (million rupiahs), 2018 - 2021</i>	482
11.2.3	Distribusi Produk Domestik Regional Bruto Atas Dasar Harga Berlaku Menurut Pengeluaran di Kabupaten Simalungun (%), 2018 - 2021 <i>Distribution of Gross Regional Domestic Product at Current Market Prices by Expenditure in Simalungun Regency (%), 2018 - 2021.....</i>	483
11.2.4	Laju Pertumbuhan Produk Domestik Regional Bruto Atas Dasar Harga Konstan 2010 Menurut Pengeluaran di Kabupaten Simalungun, 2018 - 2021 <i>Growth Rate of Gross Regional Domestic Product at 2010 Constant Market Prices by Expenditure in Simalungun Regency, 2018 - 2021</i>	484
11.2.5	Laju Pertumbuhan Indeks Implisit Produk Domestik Regional Bruto Menurut Jenis Pengeluaran di Kabupaten Simalungun (miliar rupiah), 2018 - 2021 <i>Growth Rate of Implicit Price Index Gross Regional Domestic Product by Type of Expenditure in Simalungun Regency (billion rupiahs), 2018 - 2021</i>	485
12.	PERBANDINGAN ANTAR KABUPATEN/ KOTA/ REGENCY/MUNICIPAL COMPARISON	
12.1	Penduduk dan Rumah Tangga Menurut Kabupaten/ Kota di Provinsi Sumatera Utara, 2021 <i>Population and Households by Regency/Municipality in Sumatera Utara Province, 2021</i>	493

12.2	Penduduk Menurut Jenis Kelamin, Rasio Jenis Kelamin dan Kabupaten/Kota di Provinsi Sumatera Utara, 2021 <i>Population by Type of Sex, Sex Ratio and Regency/Municipality in Sumatera Utara Province, 2021</i>	494
12.3	Indeks Pembangunan Manusia Menurut Kabupaten/ Kota di Provinsi Sumatera Utara, 2019 - 2021 <i>Human Development Index by Regency/Municipality in Sumatera Utara Province, 2019 - 2021</i>	495
12.4	Komponen IPM Menurut Kabupaten/ Kota di Provinsi Sumatera Utara, 2021 <i>HDI Component by Regency/Municipality in Sumatera Utara Province, 2021</i>	496
12.5	Perkiraan Angka Harapan Hidup Menurut Kabupaten/ Kota di Provinsi Sumatera Utara, 2019 - 2021 <i>Estimation of Life Expectancy by Regency/Municipality in Sumatera Utara Province, 2019 - 2021</i>	497
12.6	Persentase Wanita Berumur 15-49 Tahun yang Berstatus Pernah Kawin dan Penolong Kelahiran Anak Lahir Hidup Terakhir Menurut Kabupaten/Kota, 2021 <i>Percentage of Ever Married Women Aged 15-49 Years and The Last Birth Attendant by Regency/Municipality in Sumatera Utara Province, 2021</i>	498
12.7	Angka Partisipasi Kasar Menurut Kabupaten/ Kota di Provinsi Sumatera Utara, 2021 <i>Gross Enrolment Rate by Regency/Municipality in Sumatera Utara Province, 2021</i>	499
12.8	Angka Partisipasi Murni Menurut Kabupaten/ Kota di Provinsi Sumatera Utara, 2021 <i>Net Enrolment Rate by Regency/Municipality in Sumatera Utara Province, 2021</i>	500
12.9	Penduduk Berumur 15 Tahun ke Atas menurut Kabupaten/Kota, dan Jenis Kegiatan Seminggu Yang Lalu (jiwa) di Provinsi Sumatera Utara, 2021 <i>Population 15 Years of Age and Over by Regency/Municipality and Type of Activity During the Previous Week (person) in Sumatera Utara Province, 2021</i>	501

12.10	Tingkat Partisipasi Angkatan Kerja (TPAK) dan Tingkat Pengangguran Terbuka (TPT) Menurut Kabupaten/Kota di Provinsi Sumatera Utara, 2020 - 2021 <i>Labour Force Paerticipation Rate and Open Employee Rate by Regency/Municipality in Sumatera Utara Province, 2020 - 2021</i>	502
12.11	Persentase Penduduk yang Masih Sekolah menurut Kabupaten/Kota, dan Kelompok Umur (%) di Provinsi Sumatera Utara, 2021 <i>Percentage of Population Attending School by Regency/Municipality and Age Group (%) in Sumatera Utara Province, 2021</i>	503
12.12	Persentase Rumah Tangga menurut Sumber Air Minum dan Kabupaten/Kota di Provinsi Sumatera Utara, 2021 <i>Percentage of Households by Source of Drinking Water and Regency/Municipality in Sumatera Utara Province, 2021</i>	504
12.13	Persentase Rumah Tangga menurut Bahan Bakar Utama Untuk Memasak menurut Kabupaten/Kota di Provinsi Sumatera Utara, 2021 <i>Percentage of Households by Type of Fuel Mainly Use for Cooking by Regency/Municipality in Sumatera Utara Province, 2021</i>	505
12.14	Persentase Rumah Tangga menurut Jenis Lantai Terluas dan Kabupaten/Kota di Provinsi Sumatera Utara (%), 2021 <i>Percentage of Households by Material of The Floor and Regency/Municipality in Sumatera Utara Province, 2021</i>	506
12.15	Persentase Rumah Tangga menurut Sumber Penerangan dan Kabupaten/Kota di Provinsi Sumatera Utara (%), 2021 <i>Percentage of Households by Source of Lighting and Regency/Municipality in Sumatera Utara Province, 2021</i>	507
12.16	Persentase Rumah Tangga menurut Tempat Pembuangan Tinja dan Kabupaten/Kota di Provinsi Sumatera Utara (%), 2021 <i>Percentage of Households by Final Disposal of Feces and Regency/Municipality in Sumatera Utara Province, 2021</i>	508
12.17	Upah Minimum Provinsi (UMP) dan Upah Minimum Kabupaten (UMK) Menurut Kabupaten/Kota di Provinsi Sumatera Utara, 2019 - 2021 <i>Provincial Minimum Wage and the Regency/Municipality Minimum Wages Regency/Municipality in Sumatera Utara Province, 2019 - 2021</i>	509

12.18	Jumlah dan Persentase Penduduk Miskin menurut Kabupaten/Kota di Provinsi Sumatera Utara, 2020 - 2021 <i>Number and Percentage of People Under Poverty Line by Regency/ Municipality in Sumatera Utara Province, 2020 - 2021</i>	510
12.19	Penduduk Miskin dan Garis Kemiskinan menurut Kabupaten/Kota di Provinsi Sumatera Utara, 2021 <i>People under Poverty and Line Poorness by Regency/Municipality in Sumatera Utara Province, 2021</i>	511
12.20	Produk Domestik Regional Bruto Atas Dasar Harga Berlaku menurut Kabupaten/Kota di Provinsi Sumatera Utara (Milyar Rupiah), 2019 - 2021 <i>Gross Regional Domestic Product at Current Market Prices by Regency/Municipality in Sumatera Utara Province, 2019 - 2021</i>	512
12.21	Produk Domestik Regional Bruto Atas Dasar Harga Konstan 2010 menurut Kabupaten/Kota di Provinsi Sumatera Utara (Milyar Rupiah), 2019 - 2021 <i>Gross Regional Domestic Product at 2010 Constant Market Prices by Regency/Municipality in Sumatera Utara Province, 2019 - 2021</i>	513
12.22	Laju Pertumbuhan Ekonomi Atas Dasar Harga Konstan menurut Kabupaten/Kota di Provinsi Sumatera Utara (persen), 2019-2021 <i>The Economic Growth at Constant Market Prices by Regency/ Municipality in Sumatera Utara Province (percent), 2019- 2021</i>	514

DAFTAR GAMBAR/LIST OF FIGURES

	Halaman Page
1.1 Luas Daerah menurut Kecamatan (%), 2021 <i>Area of Subdistrict (%), 2021</i>	5
1.2 Jarak dari Ibukota Kecamatan ke Ibukota Kabupaten (RAYA) di Kabupaten Simalungun (km), 2021 <i>Distance between Subdistrict Capital and Regency Capital (RAYA) in Simalungun Regency (km), 2021</i>	6
2.1 Jumlah PNS Menurut Jabatan di Kabupaten Simalungun, 2021 <i>Number of Civil servant by Occupation in Simalungun Regency, 2021</i> .	18
2.2 Jumlah Penerbitan Akta Kelahiran Menurut Bulan di Kabupaten Simalungun, 2021 <i>Number of Published Births Certificate by Month in Simalungun Regency, 2021</i>	18
3.1 Piramida Penduduk Kabupaten Simalungun, 2021 <i>Population Pyramid in Simalungun Regency, 2021</i>	56
3.2 Penduduk Berumur 15 Tahun Keatas Yang Termasuk Angkatan Kerja Menurut Pendidikan Tertinggi yang Ditamatkan di Kabupaten Simalungun, 2021 <i>Population Over 15 Years Who Labor by Educational Attainment in Simalungun Regency, 2021</i>	57
4.1 Jumlah Sekolah SD, SMP, dan SMA, 2019 - 2020 <i>Number of Elementary Schools, Junior High Schools, and Senior High Schools, 2019 - 2020</i>	92
4.2 Jumlah Sarana Kesehatan di Kabupaten Simalungun, 2020 <i>Number of Health Facilities in Simalungun Regency, 2020</i>	92
4.3 Jumlah Korban Kecelakaan di Kabupaten Simalungun, 2020 <i>Number of Accident Victims in Simalungun Regency, 2020</i>	93
4.4 Jumlah Yatim Piatu di Pantu Asuhan di Kabupaten Simalungun, 2020 <i>Number Parentless That Care by Orphanage, 2020</i>	93

4.4	Jumlah Surat Ijin Mengemudi (SIM) yang Dikeluarkan Menurut Kategori di Kabupaten Simalungun, 2020 <i>Number of Driving License Issued by Category in Simalungun Regency, 2020</i>	94
5.1	Produksi Padi (Sawah dan Ladang) di Kabupaten Simalungun (ribu ton), 2016 - 2019 <i>Production of Paddy (Wet Land & Dry Land) in Simalungun Regency (thousand tonnes), 2016- 2019</i>	255
5.2	Produksi Buah-buahan Enam Terbesar di Kabupaten Simalungun (kwintal), 2020 <i>The Sixth Largest Fruits in Simalungun Regency (quintal), 2020</i>	255
5.3	Populasi Ternak Terbesar di Kabupaten Simalungun (ekor), 2020 <i>The Largest Livestocks Population in Simalungun Regency (head), 2020</i>	256
5.4	Banyaknya Kelompok Tani Menurut Kelas di Kabupaten Simalungun, 2020 <i>The Number of Farmers Group in Simalungun Regency, 2020</i>	256
6.1	Jumlah Perusahaan/Industri dan Tenaga Kerja, 2017-2020 <i>Number of Industry Establishment and Employee, 2017-2020</i>	359
6.2	Persentase Pelanggan PDAM Menurut Jenis Pelanggan, 2021 <i>Percentage of PDAM Customer by Type of Customer, 2021</i>	359
6.3	Pertumbuhan Listrik Terpasang Menurut Pelanggan di Kabupaten Simalungun, 2020 <i>Growth of Installed Electricity by Customers in Simalungun Regency, 2020</i>	360
7.1	Banyaknya Hotel Bintang dan Non Bintang di Kabupaten Simalungun, 2018 -2021 <i>Number of of Star Hotel and Non Star Hotel in Simalungun Regency, 2017 - 2020</i>	380
7.2	Jumlah Kamar dan Tempat Tidur Hotel Berdasarkan Kelas di Kabupaten Simalungun, 2020 <i>Number of Rooms and Places for Hotels by Class in Simalungun Regency, 2020</i>	381

7.3	Persentase Obyek Wisata Menurut Jenis di Kabupaten Simalungun, 2021 <i>Percentage of Tourism Place by Type in Simalungun Regency, 2021</i>	382
7.4	Kunjungan Wisatawan ke Kabupaten Simalungun, 2020 - 2021 <i>Tourism Visits to Simalungun Regency, 2020 - 2021</i>	382
8.1	Panjang Jalan menurut Kondisi Jalan (%), 2021 <i>Road Length by Road Condition (%), 2021</i>	399
8.2	Jumlah Kedatangan dan Keberangkatan Melalui Dermaga Tigaras Menurut Bulan di Kabupaten Simalungun, 2021 <i>Number of Arrival and Departure by Quay in Simalungun Regency, 2021</i>	399
8.3	Penerimaan dan Pengiriman Wesel Pos (%), 2020 <i>Postal Money Received and Sent (%), 2020</i>	400
8.4	Penerimaan dan Pengiriman Paket Biasa, Paket Kilat dan Surat Kilat Khusus Melalui Kantor Pos Pembantu, 2021 <i>Percentage of Population Who Has Ever Accessed The Internet, 2019 - 2020</i>	400
9.1	Nominal Posisi Simpanan Masyarakat Rupiah dan Valas di Kabupaten Simalungun, 2021 <i>Nominal Position of Community Rupiah and Foreign Exchange Deposits in Simalungun Regency, 2021</i>	426
9.2	Target dan Realisasi Penerimaan Pendapatan Pajak (Rupiah) di Kabupaten Simalungun, 2018-2021 <i>Tax Revenues Target and Realization (Rupiah) in Simalungun Regency, 2018- 2021</i>	426
10.1	Banyaknya Kios dan Los di Kabupaten Simalungun, 2018 -2021 <i>Number of Stall and Market Stall in Simalungun Regency, 2018 - 2021</i>	443
10.2	Persentase Anggota KUD dan Non KUD di Kabupaten Simalungun, 2021 <i>Percentage of Member of KUD and NON KUD in Simalungun Regency, 2021</i>	443
10.3	Indeks Kemahalan Konstruksi Simalungun, 2018 - 2021 <i>Construction Cost Index of Simalungun Regency, 2018 - 2021</i>	444

	Halaman Page	
10.4	Penyaluran Rastra di Bulog Subdivre Pematangsiantar (Ton), 2020 .. <i>Distribution of "Prosperity Rice" by Sub Logistic Warehouse Office of Pematangsiantar, 2020</i>	444
11.1	Produk Domestik Regional Bruto Menurut Lapangan Usaha (milyar rupiah), 2018 - 2021 <i>Gross Regional Domestic Product of Simalungun by Industrial Origin (billion rupiahs), 2017 - 2020</i>	467
11.2	Laju Pertumbuhan Produk Domestik Regional Bruto Atas Dasar Harga Konstan 2010 Menurut Pengeluaran, 2017 – 2021 <i>Gross Growth rate of Gross Regional Domestic Product at 2010 Constant Prices by Expenditure, 2016 - 2019</i>	468
12.1	Penduduk Menurut Jenis Kelamin dan Kabupaten/ Kota di Provinsi Sumatera Utara, 2021 <i>Population by Sex and Regency/Municipality in Sumatera Utara Province, 2021</i>	491
12.3	Persentase Rumah Tangga menurut Sumber Air Minum di Provinsi Sumatera Utara, 2020 <i>Percentage of Households by Source of Drinking Water in Sumatera Utara Province, 2020</i>	492
12.3	Tingkat Partisipasi Angkatan Kerja (TPAK) dan Tingkat Pengangguran Terbuka (TPT) di Provinsi Sumatera Utara, 2020 <i>Labour Force Participation Rate and Open Employee Rate in Sumatera Utara Province, 2020</i>	492

PENJELASAN UMUM/EXPLANATORY NOTES

Tanda-tanda, satuan-satuan, dan lain-lainnya yang digunakan dalam publikasi ini adalah sebagai berikut:

Symbols, measurement units, and acronyms which are used in this publication, are as follows:

1. TANDA-TANDA/SYMBOLS

Data tidak tersedia/Data not available	: ...
Tidak ada atau nol /Null or zero	: -
Data dapat diabaikan/Data negligible	: 0
Tanda decimal/Decimal point	: ,
Data tidak dapat ditampilkan/Not applicable	: NA
Angka estimasi/Estimated figures	: e
Angka diperbaiki/Revised figures	: r
Angka sementara/Preliminary figures	: x
Angka sangat sementara/Very preliminary figures	: xx
Angka sangat sangat sementara/Very very preliminary figures	: xxx

2. SATUAN/UNITS

barel/barrel	: 158,99 liter/litres = 1/6,2898 m ³
hektar (ha)/hectare (ha)	: 10 000 m ²
kilometer (km)/kilometres (km)	: 1 000 meter/meters (m)
knot/knot	: 1,8523 km/jam (km/hour)
kuintal/quintal	: 100 kg
KWh	: 1 000 Watt hour
MWh	: 1 000 KWh
liter (untuk beras)/litre (for rice)	: 0,80 kg
MMSCF	: 1/35,3 m ³
metrik ton (m.ton)/metric ton (m. ton)	: 0,98421 long ton = 1 000 kg
ons/ounce	: 28,31 gram/grams
ton	: 1 000 kg

Satuan lain: buah, dus, butir, helai/lembar, kaleng, batang, pulsa, ton kilometer (ton-km), jam, menit, persen (%).

Other units: unit, pack, pieces, sheet, tin, pulse, ton-kilometres(ton-km), hour, minute, percent (%).

Perbedaan angka di belakang koma disebabkan oleh pembulatan angka.

The difference in decimal numbers is caused by rounding.

DAFTAR SINGKATAN/ LIST OF ABBREVIATIONS

SI	: Stasiun Iklim
SIMPK	: Stasiun Meteorologi Pertanian Khusus
t.t	: Tempat tidur
BCG	: Bacillus Calmette Guerin
DPT	: Difteri, Pertusis, Tetanus
TT	: Tetanus Toxoid
IOT	: Industri Obat Tradisional/ <i>Traditional Medicine Industry</i>
IKOT	: Industri Kecil Obat Tradisional/ <i>Traditional Medicine Small</i>
Alkes	: Alat kesehatan/ <i>Health Kits</i>
PKRT	: Perbekalan Kesehatan Rumah tangga/ <i>Household Health Logistics</i>
Kompl	: Komplemen/ <i>Complement</i>
IRTP	: Industri Pangan Produksi Rumah Tangga/ <i>Foods Home Industry</i>
PBF	: Pedagang Besar Farmasi/ <i>Pharmacy Whole-seller</i>
GFK	: Gudang Farmasi Kab/Kota/Regency/ <i>Municipality Pharmacy Warehouse</i>
RB	: Rumah Bersalin/ <i>Delivery House</i>
Pustu	: Puskesmas pembantu/ <i>Auxiliary Public Health Center</i>
BP	: Balai Pengobatan/ <i>Polyclinic</i>
TPS	: Tempat Pembuangan Sementara / <i>landfill</i>
Jamkesmas	: Jaminan kesehatan masyarakat miskin/ <i>Poor public health insurance</i>
PJKMU	: Program Jaminan Kesehatan Masyarakat Umum
SIUP	: Surat Ijin Usaha Perdagangan/ <i>Trading Permission Letter</i>
TDP	: Tanda Daftar Perusahaan/ <i>Company Registration Identity</i>
API	: Angka Pengenal Importir/ <i>Importer's Identity Number</i>

Statistik Kunci, 2019–2021 Key Statistics, 2019–2021

Rincian/Description	Satuan/Unit	2019	2020	2021
(1)	(2)	(3)	(4)	(5)
SOSIAL/SOCIAL				
Penduduk ¹ /Population ¹	juta/million			
Laju Pertumbuhan Penduduk ¹ /Population Growth ¹	%			
Angka Harapan Hidup ^{1-e} /Life Expectancy Rate ¹	tahun/years			
Angka Melek Huruf Usia 15+/Literacy Rate Aged 15+	%			
Tingkat Partisipasi Angkatan Kerja -TPAK ^{2,3} Labour Force Participation Rate-LFPR ^{2,3}	%			
Tingkat Pengangguran Terbuka-TPT ^{2,3} Unemployment Rate-UR ^{2,3}	%			
Penduduk Miskin ⁴ /Poor People ⁴	juta/million			
Persentase Penduduk Miskin ⁴ Percentage of Poor People ⁴	%			
Indeks Pembangunan Manusia-IPM ⁵ Human Development Index ⁵	—			
EKONOMI/ECONOMIC				
Produk Domestik Regional Bruto (PDRB) Harga Berlaku ⁶ Gross Regional Domestic Bruto (GRDP) at Current Price ⁶	triliun rupiah trillion rupiahs			
Laju Pertumbuhan Ekonomi ⁷ /Economic Growth ⁷	%			
PDRB Per Kapita Harga Berlaku ^{6,8} Per Capita of GRDP at Current Price ^{6,8}	juta rupiah million rupiahs			

Catatan/Notes: ¹ Data 2019 hasil Data 2020 hasil Hasil Sensus Penduduk (SP) 2020 (September). Data 2021 hasil/The 2019 data was the result of The 2020 data was the result of 2020 Population Census (September). The 2021 data was the result of

² Kondisi Agustus/Condition at August

³ Menggunakan penimbang hasil proyeksi penduduk Survei Penduduk Antar Sensus (SUPAS) 2015/Weighted by the population projection results of the Intercensal Population Survey (SUPAS) 2015

⁴ Kondisi Maret/Condition at March

⁵ Sejak tahun 2010, IPM dihitung dengan metode baru. Komponen IPM metode baru adalah angka harapan hidup saat lahir, harapan lama sekolah, rata-rata lama sekolah, dan pengeluaran per kapita/Since 2010, HDI was calculated using new method. New HDI component are life expectancy at birth, expected years of schooling, means years of schooling, and expenditure per capita

⁶ Mulai tahun 2010 mengadopsi System of National Account 2008 (SNA 2008)/Since 2010 is in line with System of National Account 2008 (SNA 2008)

⁷ Menggunakan tahun dasar 2010 (2010=100)/Using 2010 base year (2010=100)

⁸ Menggunakan proyeksi penduduk berdasarkan hasil SP2010/Using population projection based on SP2010

BAB 1

GEOGRAFI DAN IKLIM

Geography and Climate

Suhu Udara di Kabupaten Simalungun Tahun 2021



Suhu MAKSIMUM
tercatat di Bulan
Februari 2021

31,66 °C



20,52 °C

Suhu MINIMUM
tercatat di
Bulan Januari
2021



PENJELASAN TEKNIS

1. Secara astronomis, Kabupaten Simalungun terletak antara 020 36' – 030 18' Lintang Utara dan antara 980 32' – 990 35' Bujur Timur dengan luas 4 372,5 km² berada pada ketinggian 0 – 1 400 meter di atas permukaan.
2. Berdasarkan posisi geografisnya, Kabupaten Simalungun memiliki batas-batas: Utara – Kabupaten Serdang Bedagai; Selatan – Kabupaten Toba Samosir; Barat – Kabupaten Batubara dan Kabupaten Asahan; Timur – Kabupaten Karo.
3. Kabupaten Simalungun merupakan kabupaten terluas ketiga setelah Kabupaten Mandailing Natal dan Kabupaten Langkat di Sumatera Utara dan memiliki letak yang cukup strategis serta berada di kawasan wisata Danau Toba – Parapat.
4. Kabupaten Simalungun terdiri dari 32 kecamatan dengan kecamatan terluas adalah Kecamatan Hatonduhan sedangkan yang terkecil adalah Kecamatan Jawa Maraja Bah Jambi dengan rata-rata jarak tempuh ke ibukota kabupaten 30 km dimana jarak terjauh adalah Kecamatan Silou Kahean 127 km dan Kecamatan Ujung Padang 113 km.

TECHNICAL NOTES

1. *Astronomically, Simalungun Regency is located between 020 36' – 030 18' North latitude and between 980 32' – 990 35' East longitude with total area i.e. 4 372,5 km² in height 0 – 1 400 m above sea surface.*
2. *In terms of geographic position, Simalungun Regency has boundaries as follows: North – Serdang Bedagai Regency; South – Toba Samosir Regency; West – Batubara Regency and Asahan Regency; East – Karo Regency.*
3. *Simalungun Regency is the third largest regency after Mandailing Natal Regency and Langkat Regency in Sumatera Utara and has a strategic location and the tourist area of Lake Toba - Parapat.*
4. *Simalungun Regency consist of 32 subregencies. The largest is Hatonduhan Subregency and the smallest is Jawa Maraja Bah Jambi Subregency with average of distance to Capital Regency i.e. 30 km which the longest distance is Silou Kahean Subregency i.e. 127 km and Ujung Padang Subregency i.e. 113 km.*

ULASAN

Simalungun letaknya diapit oleh 7 kabupaten yaitu Kabupaten Serdang Bedagai, Deli Serdang, Karo, Tobasa, Samosir, Asahan, Batu Bara, dan satu kota yaitu Kota Pematangsiantar. Wilayah Kabupaten Simalungun berada pada ketinggian 0 – 1.400 meter di atas permukaan laut dimana 75 persen lahannya berada pada kemiringan 0-15%. Letak astronomisnya antara 02°36' - 03°18' Lintang Utara dan 98°32' - 99°35' Bujur Timur dengan luas 4 372,5 km². Kabupaten Simalungun merupakan Kabupaten terluas ke-3 setelah Kabupaten Madina dan Kabupaten Langkat di Sumatera Utara dan berada di kawasan wisata Danau Toba-Parapat.

Menurut catatan Stasiun Klimatologi Deli Serdang Pengamatan di PPKS Marihat, sepanjang tahun 2021 terdapat 175 hari hujan dengan rata-rata volume curah hujan 288,83 mm. Curah hujan terbesar terjadi pada bulan November yaitu 514 mm dengan hari hujan sebanyak 21 hari. Sedangkan curah hujan terkecil terjadi pada bulan Februari sebesar 56 mm dengan hari hujan sebanyak 6 hari. Suhu terendah selama tahun 2021 di Kabupaten Simalungun adalah 20,52°C pada bulan Januari sedangkan suhu tertinggi tercatat sebesar 31,66°C pada bulan Februari.

DESCRIPTION

Simalungun is bordered by seven districts: Serdang Bedagai, Deli Serdang, Karo, Tobasa, Samosir, Asahan, and Batu Bara, as well as one city, Pematangsiantar City. Simalungun Regency is situated between 0 and 1,400 meters above sea level, with 75% of the land having a slope of 0 to 15%. It has an area of 4 372.5 km² and is positioned between 02°36' - 03°18' North Latitude and 98°32' - 99°35' East Longitude. Simalungun regency is the third largest regency in Sumatera Utara Province after Madina Regency and Langkat regency. It is located in the tourism region of Lake Toba-Parapat.

According to the Deli Serdang Observation Climatology Station at PPKS Marihat, there were 175 rainy days in 2021, with an average rainfall volume of 288.83 mm. The wettest month was November, with 514 mm of rainfall and 21 rainy days. While February was the driest month, with only 56 mm of rain and 6 wet days. The lowest temperature recorded in Simalungun Regency in 2021 was 20.52°C in January, while the maximum temperature was 31.66°C in February.

Gambar 1.2
Figures

Jarak dari Ibukota Kecamatan ke Ibukota Kabupaten (RAYA) di Kabupaten Simalungun (km), 2021
Distance between Subdistrict Capital and Regency Capital (RAYA) in Simalungun Regency (km), 2021



Sumber/Source : Buku Rencana Tata Ruang Wilayah Kabupaten Simalungun (2011-2013) dan *) Perda Kabupaten Simalungun No. 3 Tahun 2017 tentang Pembentukan Kec. Dolok Masagal/ *Spatial Plan Simalungun Regency (2011-2013)*

1.1 KEADAAN GEOGRAFI GEOGRAPHY CONDITION

Tabel 1.1.1 Ibukota Kecamatan dan Luas Daerah Menurut Kecamatan di Kabupaten Simalungun, 2021
Capital of Subdistrict and Total Area by Subdistrict in Simalungun Regency, 2021

Kecamatan Subdistrict	Ibukota Kecamatan Capital of Subdistrict	Luas Total Area (km ² /sq.km)	Persentase Percentage
(1)	(2)	(3)	(4)
Silimakuta	Saribu Dolok	74,16	1,70
Pematang Silimahuta	Tiga Raja	79,68	1,82
Purba	Tiga Runggu	172,71	3,95
Haranggaol Horison	Haranggaol	40,97	0,94
Dolok Pardamean	Dolok Pardamean	67,90	1,55
Sidamanik	Sari Matondang	80,88	1,85
Pematang Sidamanik	Sait Buttu Saribu	137,80	3,15
Girsang Sipangan Bolon	Parapat	129,89	2,97
Tanah Jawa	Pematang Tanah Jawa	174,33	3,99
Hatonduhan	Buntu Bayu	336,26	7,69
Dolok Panribuan	Tiga Dolok	148,62	3,40
Jorlang Hataran	Tiga Balata	93,70	2,14
P a n e i	Panei	77,96	1,78
Panombean Panei	Pematang Panombean	73,74	1,69
R a y a	Pematan Raya	261,56	5,98
Dolog Masagal	Bah Bolon	105,77	2,42
Dolok Silou	Saran Padang	302,66	6,92
Silou Kahean	Negeri Dolok	228,74	5,23
Raya Kahean	Sindar Raya	204,89	4,69
Tapian Dolok	Sinaksak	119,89	2,74
Dolok Batu Nanggar	Serbelawan	106,91	2,45
S i a n t a r	Dolok Marlawan	73,99	1,69
Gunung Malela	Dolok Malela	96,74	2,21
Gunung Maligas	Silau Bayu	51,39	1,18
Hutabayu Raja	Hutabayu	191,43	4,38
Jawa Maraja Bah Jambi	Jawa Maraja	38,97	0,89
Pematang Bandar	Pamatang Bandar	88,16	2,02
Bandar Huluan	Naga Jaya I	107,33	2,45
B a n d a r	Perdagangan	100,69	2,30
Bandar Masilam	Bandar Masilam	91,22	2,09
Bosar Maligas	Bosar Maligas	285,43	6,53
Ujung Padang	Ujung Padang	228,49	5,23
SIMALUNGUN	R A Y A	4 372,50	100,00

Sumber/Source : Buku Rencana Tata Ruang Wilayah Kabupaten Simalungun (2011-2013) dan *) Perda Kabupaten Simalungun No. 3 Tahun 2017 tentang Pembentukan Kec. Dolog Masagal/ Spatial Plan Simalungun Regency (2011-2013)

Tabel 1.1.2 **Tinggi Wilayah dan Jarak ke Ibukota Kabupaten Menurut Kecamatan di Kabupaten Simalungun, 2021**
Altitude and Distance to the Capital of Regency by Subdistrict in Simalungun Regency, 2021

Kecamatan Subdistrict	Jarak ke Ibukota Kabupaten Distance to the Capital of Regency
(1)	(2)
Silimakuta	34
Pematang Silimahuta	39
Purba	19
Haranggaol Horison	30
Dolok Pardamean	35
Sidamanik	47
Pematang Sidamanik	42
Girsang Sipangan Bolon	74
Tanah Jawa	51
Hatonduhan	59
Dolok Panribuan	45
Jorlang Hataran	40
P a n e i	18
Panombean Panei	20
R a y a	0
Dolog Masagal	15
Dolok Silou	54
Silou Kahean	127
Raya Kahean	30
Tapian Dolok	56
Dolok Batu Nanggar	42
S i a n t a r	30
Gunung Malela	46
Gunung Maligas	51
Hutabayu Raja	66
Jawa Maraja Bah Jambi	55
Pematang Bandar	67
Bandar Huluan	60
B a n d a r	71
Bandar Masilam	87
Bosar Maligas	86
Ujung Padang	113

Sumber/Source : Buku Rencana Tata Ruang Wilayah Kabupaten Simalungun (2011-2013) dan *) Perda Kabupaten Simalungun No. 3 Tahun 2017 tentang Pembentukan Kec. Dolog Masagal/ *Spatial Plan Simalungun Regency (2011-2013)*

1.2 KEADAAN IKLIM CLIMATE CONDITION

Tabel 1.2.1 **Suhu Udara Menurut Bulan, Jam, dan Rata-rata, 2021**
Table 1.2.1 **Air Temperature by Month, Hour and Average By Months, 2021**

Bulan Month	Jam/Hour (°C)			Maks. Max. (°C)	Min. Min. (°C)	Rata-rata Average (°C)
	07.00	13.00	18.00			
(1)	(2)	(3)	(4)	(5)	(6)	(7)
Januari/January	21.77	28.08	25.79	28.71	20.52	24.35
Februari/February	22.86	30.94	28.73	31.66	22.01	26.35
Maret/March	22.18	30.25	27.10	31.02	21.19	25.43
April/April	23.55	29.96	27.09	31.09	21.68	26.04
Mei/May	24.03	30.62	26.70	31.48	21.45	26.35
Juni/June	23.39	29.98	26.84	30.85	21.76	25.90
Juli/July	22.63	30.19	27.79	31.00	21.30	25.81
Agustus/August	22.72	29.59	26.57	30.00	21.54	25.48
September/September	23.00	29.62	27.38	30.37	22.05	25.82
Oktober/October	23.49	30.57	27.77	31.39	21.42	26.33
November/November	23.00	29.29	25.88	30.42	21.50	25.29
Desember/December	22.40	29.17	26.58	29.85	21.11	25.14
Rata-rata/Average	22.92	29.86	27.02	30.65	21.46	25.69
Minimum/Minimum	21.77	28.08	25.79	28.71	20.52	24.35
Maksimum/Maximum	24.03	30.94	28.73	31.66	22.05	26.35

Sumber/Source : Stasiun Klimatologi Deli Serdang Pengamatan di PPKS Marihat/ Deli Serdang Observation Climatology Station in PPKS Marihat

Tabel
Table 1.2.2

Penyinaran Matahari, Kecepatan Angin, dan Penguapan, 2021
Sunshine, Wind Velocity, and Evaporation, 2021

Bulan Month	Penyinaran Matahari Sunshine		Penguapan (mm/day) Evaporation (mm/day)
	Jam/Hour	(%)	
(1)	(2)	(3)	(4)
Januari/January	3.43	41	3.08
Februari/February	7.69	84	3.80
Maret/March	5.18	61	2.82
April/April	4.68	55	3.48
Mei/May	4.95	58	2.45
Juni/June	5.08	58	2.72
Juli/July	5.19	58	2.90
Agustus/August	4.29	49	2.22
September/September	3.87	46	2.41
Oktober/October	5.07	60	2.43
November/November	3.52	42	1.68
Desember/December	4.14	50	2.15
Rata-rata/Average	4.76	55.07	2.68
Minimum/Minimum	3.43	40.77	1.68
Maksimum/Maximum	7.69	84.02	3.80

Sumber/Source : Stasiun Klimatologi Deli Serdang Pengamatan di PPKS Marihat/ Deli Serdang Observation Climatology Station in PPKS Marihat

Tabel
Table 1.2.3

Curah Hujan, Hari Hujan, dan Hari Terpanjang Tanpa Hujan, 2021
Rainfall, Rainy Days, and Longest Days Without Rain, 2021

Bulan Month	Curah Hujan Rainfall (mm)	Hari Hujan (hari) Rainy Days (day)	Hari Terpanjang Tanpa Hujan Longest Days Without Rain
(1)	(2)	(3)	(4)
Januari/January	241	15	4
Februari/February	56	6	17
Maret/March	357	14	5
April/April	141	13	5
Mei/May	411	21	3
Juni/June	273	15	3
Juli/July	321	12	7
Agustus/August	348	20	8
September/September	251	12	3
Oktober/October	347	14	11
November/November	514	23	2
Desember/December	206	10	9

Sumber/Source : Stasiun Klimatologi Deli Serdang Pengamatan di PPKS Marihat/ Deli Serdang Observation Climatology Station in PPKS Marihat

Tabel 1.2.4 Kelembaban Menurut Bulan, Jam, dan Rata-rata, 2021
Table 1.2.4 Humidity by Month, Hour, and Average, 2021

Bulan Month	Jam Hour			Rata-rata Average (%)
	07.00	13.00	18.00	
(1)	(2)	(3)	(4)	(5)
Januari/January	93	71	85	85
Februari/February	93	62	76	81
Maret/March	65	93	67	81
April/April	91	71	85	84
Mei/May	91	69	88	85
Juni/June	90	72	85	84
Juli/July	91	71	82	84
Agustus/August	94	74	86	87
September/September	92	74	85	86
Oktober/October	90	68	83	83
November/November	95	75	90	89
Desember/December	94	74	84	86
Rata-rata/Average	90	73	83	85
Minimum/Minimum	65	62	67	81
Maksimum/Maximum	95	93	90	89

Sumber/Source : Stasiun Klimatologi Deli Serdang Pengamatan di PPKS Marihat/ Deli Serdang Observation Climatology Station in PPKS Marihat

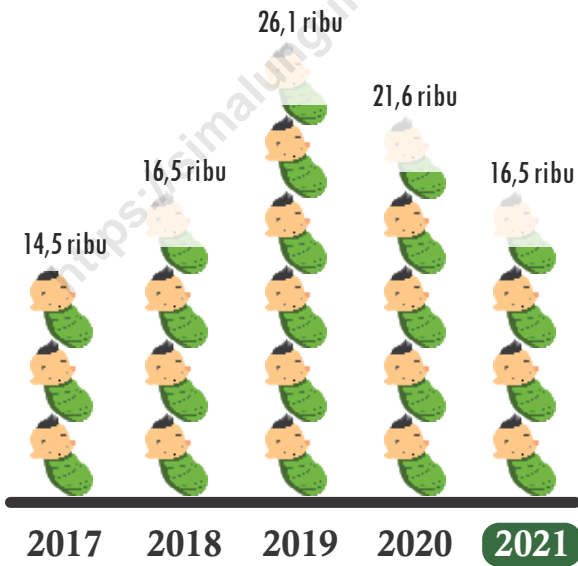
BAB 2

PEMERINTAHAN

Government

Jumlah Penerbitan Akta Kelahiran di Kabupaten Simalungun, 2017 - 2021

Selama 2021, Dukcapil Kabupaten Simalungun menerbitkan rata-rata sekitar 1.300 akta kelahiran setiap bulannya



PENJELASAN TEKNIS

1. Anggota Dewan Perwakilan Rakyat Daerah (DPRD) dipilih melalui pemilihan umum (pemilu) dan dilantik dalam masa jabatan lima tahun.
2. Susunan pemerintahan Kabupaten Simalungun periode 2016–2021 terdiri dari Bupati, Wakil Bupati, Unsur Pembantu Pimpinan Pemerintah Daerah dan Satuan Kerja Perangkat Daerah (SKPD).
3. Unsur Pembantu Pimpinan Pemerintah Daerah terdiri dari Sekretariat Daerah, Staf Ahli dan Asisten.
4. Satuan Kerja Perangkat Daerah (SKPD) terdiri dari Sekretariat Daerah, Administrator Sei Mangkei, Badan Kepegawaian, Pendidikan dan Pelatihan Daerah, Badan Kesatuan Bangsa dan Politik, Badan Penanggulangan Bencana Daerah, Badan Pendapatan Daerah, Badan Pengelolaan dan Keuangan Aset Daerah, Dinas Tenaga Kerja, Badan Perencanaan Pembangunan Daerah, Dinas Kependudukan dan Catatan Sipil, Dinas Kesehatan, Dinas Ketahanan Pangan, Dinas Komunikasi dan Informatika, Dinas Koperasi, Usaha Kecil dan Menengah, Dinas Lingkungan Hidup, Dinas

TECHNICAL NOTES

1. *Regional House of Representatives (DPRD) members are elected through a general election and appointed for a five-years membership.*
2. *The government structure of the Regency of Simalungun period 2016–2021 consists of Regent, Vice of Regent, Elements Assistant Local Government Leaders, and Regional Work Units.*
3. *Elements Assistant Local Government Leaders consist of The Regional Secretariat, Expert Staff and Assistant.*
4. *The Regional Work Unit (SKPD) consists of the Regional Secretariat, the Administrator Sei Mangkei, the Regional Personnel, Education and Training Agency, the National Unity and Politics Agency, the Regional Disaster Management Agency, the Regional Revenue Agency, the Regional Asset Management and Finance Agency, the Manpower Agency, Regional Development Planning Agency, Population and Civil Registry Office, Health Office, Food Security Office, Communication and Information Office, Cooperative Office, Small and Medium Enterprises, Environment Agency, Tourism and Culture Office, Nagori Community Empowerment*

Pariwisata dan Kebudayaan, Dinas Pemberdayaan Masyarakat dan Pemerintahan Nagori, Dinas Pemberdayaan Perempuan dan Perlindungan Anak, Dinas Penanaman Modal Pelayanan Perizinan Terpadu Satu Pintu, Dinas Pendidikan, Dinas Pengendalian Penduduk dan Keluarga Berencana, Dinas Perhubungan, Dinas Perindustrian dan Perdagangan, Dinas Pekerjaan Umum, Dinas Perpustakaan dan Kearsipan, Dinas Pertanian, Dinas Sosial, Inspektorat, Satuan Polisi Pamong Praja, Sekrariat Komisi Pemilihan Umum, RSUD Perdagangan, RSUD Parapat, RSUD Tuan Rondahaim, Sekretariat DPRD, Dinas Pemuda dan Olahraga, Dinas Penataan Ruang dan Pengelolaan Sumber Daya Air.

and Administration Office, Women Empowerment Office and Child Protection, Investment Services Integrated One-Stop Licensing Service, Education Office, Population and Family Planning Control Office, Transportation Office, Industry and Trade Office, Public Works Service, Library and Archive Service, Agriculture Service, Social Service, Inspectorate, Police Unit Civil Service, Election Commission General Secretariat, RSUD Commerce, RSUD Parapat, RSUD Tuan Rondahaim, DPRD Secretariat, Youth and Sports Office, Spatial Planning and Water Resources Management Office.

5. Pelaporan perpindahan dan kedatangan adalah seluruh pelaporan penduduk yang pindah dan datang dalam satu desa, antar desa/kelurahan, antar kecamatan, antar kabupaten, dan antar provinsi di lingkungan Kabupaten Simalungun. Pelaporan kelahiran, kematian, perpindahan dan pendatang baru yang dicatat disini adalah pelaporan sampai dengan tahun 2020.

5. *Displacement and arrival reports are all reports of residents who move and come within one village, between villages / sub-districts, between sub-districts, between districts, and between provinces in the Simalungun Regency environment. Reports of births, deaths, moves and newcomers recorded here are reports up to 2020.*

ULASAN

Wilayah administrasi pemerintahan Kabupaten Simalungun terdiri dari 32 kecamatan, 27 kelurahan, 386 nagori (desa).

Jumlah PNS Tahun 2021 sebesar 8.766 terdiri dari 2.672 laki-laki dan 6.094 perempuan, dimana 82,17 persen merupakan lulusan perguruan tinggi. Berdasarkan golongan maka PNS di Pemerintahan Kabupaten Simalungun sebesar 60,21 persen menduduki golongan III dan 38,03 persen menduduki golongan IV sementara berdasarkan tempat bekerja 4.768 orang atau 54,39 persen di dinas Pendidikan selanjutnya 1.429 orang di dinas Kesehatan atau sekitar 16,30 persen. Menurut kecamatan, maka jumlah PNS terbanyak berada di lingkungan kantor Kecamatan Siantar sebanyak 50 orang, sedangkan jumlah PNS paling sedikit di Kecamatan Dolog Masagal berjumlah 8 orang.

Komposisi Dewan Perwakilan Rakyat Daerah (DPRD) Simalungun terdiri dari 8 fraksi dengan komposisi terbesar adalah Fraksi Partai Golongan Karya 9 kursi disusul Fraksi Gerindra dan Partai PDI Perjuangan sebanyak 8 kursi. Pada tahun 2021, DPRD menghasilkan 12 jenis keputusan dan 10 Keputusan merupakan jumlah keputusan DPRD dan 4 keputusan pimpinan DPRD.

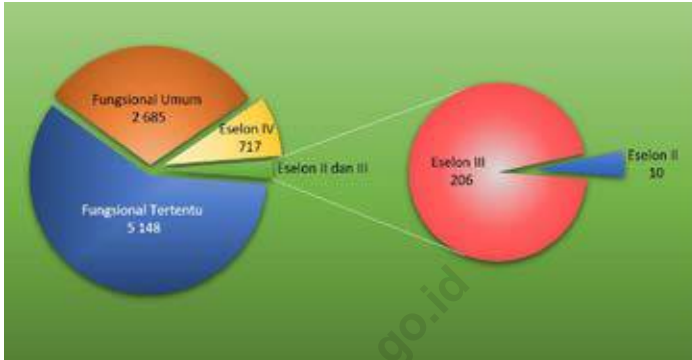
DESCRIPTION

The government administration area of Simalungun Regency consists of 32 sub districts, 27 suburbans, 386 nagori (village).

Number of civil servants in 2021 were 8,766 consisted of 2,672 men and 6,094 women, where 82.17 percent is college graduated. Based on the class of civil servants in the Government Simalungun Regency reached 60.21 percent for group III and 38.03 percent for group IV while by the work place 4,768 people or 54.39 percent at the Department of Education and subsequently civil servants in the Department of Health i.e 1,429 people around 16.30 percent. According by sub districts, the largest number of civil servants in environment sub districts official found in Siantar Sub Districts i.e 50 people, while the smallest number of civil servants Dolog Masagal i.e 8 people.

Composition of the House of Representatives (DPRD) Simalungun consists of eight fractions with the largest composition was Golongan Karya Fraction with 9 seats followed Gerindra Fraction and PDI Perjuangan which as many as 8 seats. In 2021, Parliament produced 12 types of decisions and 10 decisions are the number of Parliament decisions and 4 decisions of Parliament chief.

Gambar 2.1 Jumlah PNS Menurut Jabatan di Kabupaten Simalungun, 2021
Figures *Number of Civil servant by Occupation in Simalungun Regency, 2021*



Sumber/Source : Badan Kepegawaian, Pendidikan dan Pelatihan Daerah Kabupaten Simalungun/
Regional Personnel, Education and Training Board of Simalungun Regency

Gambar 2.2 Jumlah Penerbitan Akta Kelahiran Menurut Bulan di Kabupaten Simalungun, 2021
Figures *Number of Published Births Certificate by Month in Simalungun Regency, 2021*



Sumber/Source : Dinas Kependudukan dan Pencatatan Sipil Kabupaten Simalungun/*Population and Civil Registry Service of Simalungun Regency*

2.1 WILAYAH ADMINISTRATIF ADMINISTRATIVE AREA

Tabel 2.1.1 **Jumlah Desa Menurut Kecamatan di Kabupaten Simalungun, 2017-2021**
Table 2.1.1 **Number of Villages by Subdistrict in Simalungun Regency, 2017–2021**

Kecamatan Subdistrict	2017	2018	2019	2020	2021
(1)	(2)	(3)	(4)	(5)	(6)
Silimakuta	6	6	6	6	6
Pamatang Silimahuta	10	10	10	10	10
P u r b a	13	13	13	13	13
Haranggaol Horison	4	4	4	4	4
Dolok Pardamean	11	11	11	11	11
Sidamanik	14	14	14	14	14
Pamatang Sidamanik	9	9	9	9	9
Girsang Sipangan Bolon	3	3	3	3	3
Tanah Jawa	19	19	19	19	19
Hatonduhan	9	9	9	9	9
Dolok Panribuan	15	15	15	15	15
Jorlang Hataran	12	12	12	12	12
P a n e i	16	16	16	16	16
Panombeian Panei	11	11	11	11	11
R a y a	12	12	12	12	12
Dolog Masagal	10	10	10	10	10
Dolok Silou	14	14	14	14	14
Silou Kahean	16	16	16	16	16
Raya Kahean	13	13	13	13	13
Tapian Dolok	10	10	10	10	10
Dolok Batu Nanggar	14	14	14	14	14
S i a n t a r	17	17	17	17	17
Gunung Malela	16	16	16	16	16
Gunung Maligas	9	9	9	9	9
Hutabayu Raja	15	15	15	15	15
Jawa Maraja Bah Jambi	8	8	8	8	8
Pamatang Bandar	11	11	11	11	11
Bandar Huluan	10	10	10	10	10
B a n d a r	14	14	14	14	14
Bandar Masilam	10	10	10	10	10
Bosar Maligas	16	16	16	16	16
Ujung Padang	19	19	19	19	19
Simalungun	386	386	386	386	386

Sumber/Source: BPMPN Kabupaten Simalungun/Public and Villages Government of Simalungun Regency.

Tabel
Table 2.1.2

**Jumlah Kelurahan Menurut Kecamatan di Kabupaten
Simalungun, 2017-2021**
*Number of Suburban by Subdistrict in Simalungun Regency,
2017-2021*

Kecamatan Subdistrict	2017	2018	2019	2020	2021
(1)	(2)	(3)	(4)	(5)	(6)
Silimakuta	1	1	1	1	1
Pamatang Silimahuta	-	-	-	-	-
P u r b a	1	1	1	1	1
Haranggaol Horison	1	1	1	1	1
Dolok Pardamean	-	-	-	-	-
Sidamanik	1	1	1	1	1
Pamatang Sidamanik	1	1	1	1	1
Girsang Sipangan Bolon	3	3	3	3	3
Tanah Jawa	1	1	1	1	1
Hatonduhan	-	-	-	-	-
Dolok Panribuan	-	-	-	-	-
Jorlang Hataran	1	1	1	1	1
P a n e i	1	1	1	1	1
Panombeian Panei	-	-	-	-	-
R a y a	5	5	5	5	5
Dolog Masagal	-	-	-	-	-
Dolok Silou	-	-	-	-	-
Silou Kahean	-	-	-	-	-
Raya Kahean	1	1	1	1	1
Tapian Dolok	1	1	1	1	1
Dolok Batu Nanggar	2	2	2	2	2
S i a n t a r	-	-	-	-	-
Gunung Malela	-	-	-	-	-
Gunung Maligas	-	-	-	-	-
Hutabayu Raja	1	1	1	1	1
Jawa Maraja Bah Jambi	-	-	-	-	-
Pamatang Bandar	2	2	2	2	2
Bandar Huluan	-	-	-	-	-
B a n d a r	2	2	2	2	2
Bandar Masilam	-	-	-	-	-
Bosar Maligas	1	1	1	1	1
Ujung Padang	1	1	1	1	1
Simalungun	27	27	27	27	27

Sumber/Source: Sekretariat Kabupaten Simalungun Bagian Tata Pemerintahan/Sekretariat of Simalungun Regency Governance Section.

Tabel
Table 2.1.3

**Jumlah Desa/Kelurahan Menurut Kecamatan di
Kabupaten Simalungun, 2021**
*Number of Villages and Suburban by Subdistrict in
Simalungun Regency, 2021*

Kecamatan Subdistrict	Desa Village	Kelurahan Suburbans	Jumlah Total
(1)	(2)	(3)	(4)
Silimakuta	6	1	7
Pamatang Silimahuta	10	-	10
P u r b a	13	1	14
Haranggaol Horison	4	1	5
Dolok Pardamean	11	-	11
Sidamanik	14	1	15
Pamatang Sidamanik	9	1	10
Girsang Sipangan Bolon	3	3	6
Tanah Jawa	19	1	20
Hatonduhan	9	-	9
Dolok Panribuan	15	-	15
Jorlang Hataran	12	1	13
P a n e i	16	1	17
Panombeian Panei	11	-	11
R a y a	12	5	17
Dolog Masagal	10	-	10
Dolok Silou	14	-	14
Silou Kahean	16	-	16
Raya Kahean	13	1	14
Tapian Dolok	10	1	11
Dolok Batu Nanggar	14	2	16
S i a n t a r	17	-	17
Gunung Malela	16	-	16
Gunung Maligas	9	-	9
Hutabayu Raja	15	1	16
Jawa Maraja Bah Jambi	8	-	8
Pamatang Bandar	11	2	13
Bandar Hulan	10	-	10
B a n d a r	14	2	16
Bandar Masilam	10	-	10
Bosar Maligas	16	1	17
Ujung Padang	19	1	20
Simalungun	386	27	413

Sumber/Source: BPPN Kabupaten Simalungun dan Sekretariat Kabupaten Simalungun Bagian Tata Pemerintahan/*Public and Villages Government of Simalungun Regency and Secretariat of Simalungun Regency Governance Section.*

2.2 PEGAWAI NEGERI SIPIL CIVIL SERVANTS

Tabel 2.2.1 Jumlah PNS Menurut Jabatan dan Jenis Kelamin di Kabupaten Simalungun, 2021
Table 2.2.1 *Number of Civil Servant by Occupation and Sex in Simalungun Regency, 2021*

Jabatan <i>Occupation</i>	Jenis Kelamin <i>Sex</i>		Jumlah <i>Total</i>
	Laki-laki <i>Male</i>	Perempuan <i>Female</i>	
(1)	(2)	(3)	(4)
Fungsional Tertentu <i>Executive Officials</i>	943	4 205	5 148
Fungsional Umum/Staf <i>non-Executive Officials/Staff</i>	1 254	1 431	2 685
Struktural <i>Officials</i>
Eselon V <i>5th Echelon</i>
Eselon IV <i>4th Echelon</i>	325	392	717
Eselon III <i>3rd Echelon</i>	140	66	206
Eselon II <i>2nd Echelon</i>	10	0	10
Eselon I <i>1st Echelon</i>
Simalungun	2 672	6 094	8 766

Sumber/*Source*: Badan Kepegawaian, Pendidikan dan Pelatihan Daerah Kabupaten Simalungun/*Regional Personnel, Education and Training Board of Simalungun Regency*

Tabel
Table 2.2.2

Jumlah PNS Menurut Tingkat Pendidikan dan Jenis Kelamin di Kabupaten Simalungun, 2021
Number of Civil Servant by Educational Level and Sex in Simalungun Regency, 2021

Tingkat Pendidikan <i>Educational Level</i>	Jenis Kelamin <i>Sex</i>		Jumlah <i>Total</i>
	Laki-laki <i>Male</i>	Perempuan <i>Female</i>	
(1)	(2)	(3)	(4)
Sampai dengan SD <i>Up to Primary School</i>	44	2	46
SLTP/Sederajat <i>General Vocational Junior High School</i>	77	3	80
SLTA/Sederajat <i>General Vocational Senior High School</i>	529	760	1 289
Diploma I, II, III/Akta I, II, III <i>Diploma I, II, III/Akta I, II, III</i>	198	1 390	1 588
Tingkat Sarjana <i>Bachelor's Degree</i>	1 159	3 450	4 609
Pasca Sarjana <i>Magister</i>	165	157	322
Simalungun	2 172	5 762	7 934

Sumber/Source: Badan Kepegawaian, Pendidikan dan Pelatihan Daerah Kabupaten Simalungun/*Regional Personnel, Education and Training Board of Simalungun Regency*

Tabel
Table 2.2.3

Jumlah PNS Menurut Tingkat Kepangkatan dan Jenis Kelamin di Kabupaten Simalungun, 2021
Number of Civil Servants by Hierarchy and Sex in Simalungun Regency, 2021

Tingkat Kepangkatan <i>Hierarchy</i>	Jenis Kelamin <i>Sex</i>		Jumlah <i>Total</i>
	Laki-laki <i>Male</i>	Perempuan <i>Female</i>	
(1)	(2)	(3)	(4)
Ia (Juru Muda) <i>Junior Clerk</i>	-	-	-
Ib (Juru Muda Tingkat I) <i>First Class Junior Clerk</i>	7	-	7
Ic (Juru) <i>Clerk</i>	22	2	18
Id (Juru Tingkat I) <i>First Class Clerk</i>	32	3	26
Golongan I 1st Group			
Ila (Pengatur Muda) <i>Junior Supervisor</i>	62	20	22
Ilb (Pengatur Muda Tingkat I) <i>First Class Junior Supervisor</i>	152	57	38
Ilc (Pengatur) <i>Supervisor</i>	248	458	668
Ild (Pengatur Tingkat I) <i>First Class Supervisor</i>	269	308	347
Golongan II 2nd Group			
Illa (Penata Muda) <i>Junior Superintendent</i>	235	606	977
Illb (Penata Muda Tingkat I) <i>First Class Junior Superintendent</i>	273	802	1 331
Illc (Penata) <i>Superintendent</i>	263	753	1 243
Illd (Penata Tingkat I) <i>First Class Superintendent</i>	389	1 058	1 727
Golongan III 3rd Group			

Lanjutan Tabel/*Continued Table 2.2.3*

Tingkat Kepangkatan <i>Hierarchy</i>	Jenis Kelamin <i>Sex</i>		Jumlah <i>Total</i>
	Laki-laki <i>Male</i>	Perempuan <i>Female</i>	
(1)	(2)	(3)	(4)
IVa (Pembina) <i>Administrator</i>	499	1 609	2 719
IVb (Pembina Tingkat I) <i>First Class Administrator</i>	202	413	624
IVc (Pembina Utama Muda) <i>Junior Administrator</i>	19	5	9
IVd (Pembina Utama Madya) <i>Middle Administrator</i>	-	-	-
IVe (Pembina Utama) <i>Senior Administrator</i>	-	-	-
Golongan IV <i>4th Group</i>			
Simalungun	2 672	6 094	8 766

Sumber/*Source*: Badan Kepegawaian, Pendidikan dan Pelatihan Daerah Kabupaten Simalungun/*Regional Personnel, Education and Training Board of Simalungun Regency*

Tabel
Table 2.2.4**Jumlah PNS Pada Sekretariat/Kantor/Badan/Dinas
Menurut Golongan di Kabupaten Simalungun, 2021
Number of Civil Servant at Secretariat/Office/Agency by
Rank in Simalungun Regency, 2021**

Unit Kerja Job Unit	Golongan Rank				Jumlah Total
	I	II	III	IV	
(1)	(2)	(3)	(4)	(5)	(6)
Administrator Sei Mangkei	1	4	4	3	12
Badan Kepegawaian, Pendidikan dan Pelatihan Daerah	-	9	24	3	36
Badan Kesatuan Bangsa dan Politik	1	6	27	31	65
Badan Penanggulangan Bencana Daerah	-	7	12	3	22
Badan Pendapatan Daerah	2	47	81	6	136
Badan Pengelolaan dan Keuangan Aset Daerah	-	13	29	2	44
Dinas Tenaga Kerja	-	6	12	7	25
Badan Perencanaan Pembangunan Daerah	-	3	17	7	27
Dinas Kependudukan dan Catatan Sipil	-	4	21	6	31
Dinas Kesehatan	-	473	848	108	1 429
Dinas Ketahanan Pangan	-	14	33	5	52
Dinas Komunikasi dan Informatika	-	5	13	6	24
Dinas Koperasi, Usaha Kecil dan Menengah	-	2	10	4	16
Dinas Lingkungan Hidup	-	9	18	6	33
Dinas Pariwisata dan Kebudayaan	-	4	20	3	27
Dinas Pemberdayaan Masyarakat dan Pemerintahan Nagori	0	5	18	6	29
Dinas Pemberdayaan Perempuan dan Perlindungan Anak	-	1	9	8	18
Dinas Penanaman Modal Pelayanan Perizinan Terpadu Satu Pintu	-	4	23	4	31
Dinas Pendidikan	13	217	2 194	2 344	4 768
Dinas Pengendalian Penduduk dan Keluarga Berencana	-	16	70	6	92
Jumlah Halaman Ini / Total of this page	17	849	3 483	2 568	6 917

Lanjutan Tabel/*Continued Table 2.2.4*

Unit Kerja <i>Job Unit</i>	Golongan <i>Rank</i>				Jumlah <i>Total</i>
	I	II	III	IV	
(1)	(2)	(3)	(4)	(5)	(6)
Dinas Perhubungan	-	24	30	6	60
Dinas Perindustrian dan Perdagangan	0	3	14	3	20
Dinas Pekerjaan Umum	2	26	45	7	80
Dinas Perpustakaan dan Kearsipan	-	5	12	7	24
Dinas Pertanian	-	43	82	20	145
Dinas Sosial	-	3	19	3	25
Inspektorat	-	-	25	7	32
Satuan Polisi Pamong Praja	-	10	13	4	27
Sekretariat KPU	-	-	6	1	7
RSUD Perdagangan	-	21	56	13	90
RSUD Parapat	-	9	16	3	28
RSUD Tuan Rondahaim	-	14	38	9	61
Sekretariat Daerah	1	14	49	17	81
Sekretariat DPRD	0	18	15	2	35
Dinas Pemuda dan Olahraga	-	3	16	7	26
Dinas Penataan Ruang dan PSDA	17	197	60	2	276
Jumlah Halaman Ini / Total of this page					
Jumlah Halaman Sebelumnya / Total from previous page					
Simalungun					

Sumber/*Source*: Badan Kepegawaian, Pendidikan dan Pelatihan Daerah Kabupaten Simalungun/*Regional Personnel, Education and Training Board of Simalungun Regency*

Tabel
Table 2.2.5**Jumlah PNS Kantor Kecamatan Menurut Golongan di
Kabupaten Simalungun, 2021**
**Number of Civil Servant at Subdistrict Offices by Rank in
Simalungun Regency, 2021**

Kecamatan Subdistrict	Golongan Rank				Jumlah Total
	I	II	III	IV	
(1)	(2)	(3)	(4)	(5)	(6)
Silimakuta	-	7	11	1	19
Pamatang Silimahuta	-	5	9	3	17
P u r b a	-	5	9	2	16
Harangaol Horison	1	3	7	1	12
Dolok Pardamean	-	3	7	2	12
Sidamanik	1	17	15	2	35
Pamatang Sidamanik	2	13	6	4	25
Girsang Sipangan Bolon	4	13	15	1	33
Tanah Jawa	1	20	20	1	42
Hatonduhan	1	12	8	3	24
Dolok Panribuan	2	7	10	-	19
Jorlang Hataran	2	15	13	4	34
P a n e i	-	13	15	2	30
Panombean Panei	-	13	9	5	27
R a y a	2	8	19	2	31
Dolog Masagal	-	5	10	2	17
Dolok Silou	1	6	8	1	16
Silou Kahean	-	1	5	2	8
Raya Kahean	1	4	14	1	20
Tapian Dolok	-	19	19	1	39
Dolok Batu Nanggar	1	13	19	1	34
S i a n t a r	2	18	27	3	50
Gunung Malela	2	20	15	4	41
Gunung Maligas	-	10	20	2	32
Hutabayu Raja	1	11	10	3	25
Jawa Maraja Bah Jambi	-	7	9	1	17
Pamatang Bandar	-	15	15	3	33
Bandar Hulan	2	8	7	3	20
B a n d a r	1	14	20	2	37
Bandar Masilam	-	4	12	2	18
Bosar Maligas	2	12	9	2	25
Ujung Padang	-	14	8	2	24
Simalungun	29	335	400	68	832

Sumber/Source: Badan Kepegawaian, Pendidikan dan Pelatihan Daerah Kabupaten Simalungun/Regional Personnel, Education and Training Board of Simalungun Regency

Tabel
Table 2.2.6

**Jumlah PNS Pada Sekretariat/Kantor/Badan/Dinas
Menurut Pendidikan di Kabupaten Simalungun, 2021
Number of Civil Servant at Secretariat/Office/Agency by
Educational Attainment in Simalungun Regency, 2021**

Unit Kerja Job Unit	Pendidikan Educational Attainment						Jumlah Total
	SD	SMP	SMA	D3	S1	S2/S3	
(1)	(2)	(3)	(4)	(5)	(6)	(7)	(8)
Administrator Sei Mangkei	1	-	3	2	3	3	12
Badan Kepegawaian, Pendidikan dan Pelatihan Daerah	-	-	5	4	24	3	36
Badan Kesatuan Bangsa dan Politik	1	-	10	3	38	13	65
Badan Penanggulangan Bencana Daerah	-	-	8	2	9	3	22
Badan Pendapatan Daerah	2	2	58	8	56	10	136
Badan Pengelolaan dan Keuangan Aset Daerah	-	-	11	5	21	7	44
Dinas Tenaga Kerja	-	-	7	-	15	3	25
Badan Perencanaan Pembangunan Daerah	-	-	3	1	15	8	27
Dinas Kependudukan dan Catatan Sipil	-	-	3	3	19	6	31
Dinas Kesehatan	-	-	141	938	303	47	1 429
Dinas Ketahanan Pangan	-	1	15	3	27	6	52
Dinas Komunikasi dan Informatika	-	-	7	-	11	6	24
Dinas Koperasi, Usaha Kecil dan Menengah	-	-	2	2	8	4	16
Dinas Lingkungan Hidup	-	-	4	5	21	3	33
Dinas Pariwisata dan Kebudayaan	-	-	6	2	18	1	27
Dinas Pemberdayaan Masyarakat dan Pemerintahan Nagori	-	1	2	3	17	6	29
Dinas Pemberdayaan Perempuan dan Perlindungan Anak	-	-	1	-	12	5	18
Dinas Penanaman Modal Pelayanan Perizinan Terpadu Satu Pintu	-	-	9	-	17	5	31
Dinas Pendidikan	21	39	640	457	3 516	95	4 768
Dinas Pengendalian Penduduk dan Keluarga Berencana	-	1	14	35	37	5	92
Jumlah Halaman Ini / Total of this page	25	44	949	1 473	4 187	239	6 917

Sumber/Source: Badan Kepegawaian, Pendidikan dan Pelatihan Daerah Kabupaten Simalungun/Regional Personnel, Education and Training Board of Simalungun Regency

Lanjutan Tabel/*Continued Table 2.2.6*

Unit Kerja <i>Job Unit</i>	Pendidikan <i>Educational Attainment</i>						Jumlah <i>Total</i>
	SD	SMP	SMA	D3	S1	S2/S3	
(1)	(2)	(3)	(4)	(5)	(6)	(7)	(8)
Dinas Perhubungan	-	1	21	11	25	2	60
Dinas Perindustrian dan Perdagangan	-	-	6	-	12	2	20
Dinas Pekerjaan Umum	2	-	29	5	40	4	80
Dinas Perpustakaan dan Kearsipan	-	-	4	2	14	4	24
Dinas Pertanian	-	-	46	12	73	14	145
Dinas Sosial	-	-	7	1	15	2	25
Inspektorat	-	-	-	-	28	4	32
Satuan Polisi Pamong Praja	-	-	11	-	15	1	27
Sekretariat KPU	-	-	1	-	5	1	7
RSUD Perdagangan	-	-	6	46	26	12	90
RSUD Parapat	-	-	6	8	13	1	28
RSUD Tuan Rondahaim	-	-	1	24	27	9	61
Sekretariat Daerah	1	-	13	4	45	18	81
Sekretariat DPRD	-	1	17	-	16	1	35
Dinas Pemuda dan Olahraga	-	1	4	-	17	4	26
Dinas Penataan Ruang dan PSDA	18	33	168	2	51	4	276
Jumlah Halaman Ini / Total of this page	21	36	340	115	422	83	1 017
Jumlah Halaman Sebelumnya Total from previous page	25	44	949	1 473	4 187	239	6 917
Simalungun	46	80	1 289	1 588	4 609	322	7 934

Sumber/*Source*: Badan Kepegawaian, Pendidikan dan Pelatihan Daerah Kabupaten Simalungun/*Regional Personnel, Education and Training Board of Simalungun Regency*

Tabel 2.2.7
Table**Jumlah PNS Kantor Kecamatan Menurut Pendidikan di Kabupaten Simalungun, 2021**
Number of Regional Civil Servant at Sub-District Offices by Educational Attainment in Simalungun Regency, 2021

Kecamatan Subdistrict	Pendidikan Educational Attainment						Jumlah Total
	SD	SMP	SMA	D3	S1	S2/S3	
(1)	(2)	(3)	(4)	(5)	(6)	(7)	(8)
Silimakuta	-	-	11	-	7	1	19
Pamatang Silimahuta	-	-	6	1	9	1	17
P u r b a	-	-	9	-	7	-	16
Haranggaol Horison	1	-	4	1	6	-	12
Dolok Pardamean	-	-	6	-	5	1	12
Sidamanik	1	1	19	-	13	1	35
Pamatang Sidamanik	1	1	15	-	7	1	25
Girsang Sipangan Bolon	3	3	12	1	13	1	33
Tanah Jawa	1	1	21	-	19	-	42
Hatonduhan	1	1	13	1	6	2	24
Dolok Panribuan	1	3	6	-	8	1	19
Jorlang Hataran	1	2	17	1	11	2	34
P a n e i	-	-	14	-	15	1	30
Panombeian Panei	-	-	16	-	7	4	27
R a y a	-	2	12	-	15	2	31
Dolog Masagal	-	-	6	1	10	-	17
Dolok Silou	-	-	2	1	5	-	8
Silou Kahean	1	-	7	-	8	-	16
Raya Kahean	-	-	8	3	7	2	20
Tapian Dolok	1	1	19	-	15	3	39
Dolok Batu Nanggar	1	2	14	-	17	-	34
S i a n t a r	1	1	23	3	21	1	50
Gunung Malela	1	1	22	-	16	1	41
Gunung Maligas	-	-	14	-	17	1	32
Hutabayu Raja	-	2	15	-	6	2	25
Jawa Maraja Bah Jambi	-	-	7	1	9	-	17
Pamatang Bandar	-	1	15	1	14	2	33
Bandar Huluan	-	2	10	-	7	1	20
B a n d a r	1	-	20	1	12	3	37
Bandar Masilam	-	-	7	-	10	1	18
Bosar Maligas	2	1	13	1	8	-	25
Ujung Padang	-	1	16	-	5	2	24
Simalungun	18	26	399	17	335	37	832

Sumber/Source: Badan Kepegawaian, Pendidikan dan Pelatihan Daerah Kabupaten Simalungun/Regional Personnel, Education and Training Board of Simalungun Regency

Tabel 2.2.8
Table

Jumlah PNS Pada Sekretariat/Kantor/Badan/Dinas Menurut Jenis Kelamin di Kabupaten Simalungun, 2021
Number of Regional Civil Servant to Secretariat/Office/ Agency by Sex in Simalungun Regency, 2021

Unit Kerja <i>Job Unit</i>	Jenis Kelamin / Sex		Jumlah <i>Total</i>
	Laki-laki <i>Male</i>	Perempuan <i>Female</i>	
(1)	(2)	(3)	(4)
Administrator Sei Mangkei	6	6	12
Badan Kepegawaian, Pendidikan dan Pelatihan Daerah	19	17	36
Badan Kesatuan Bangsa dan Politik	43	22	65
Badan Penanggulangan Bencana Daerah	17	5	22
Badan Pendapatan Daerah	76	60	136
Badan Pengelolaan dan Keuangan Aset Daerah	16	28	44
Dinas Tenaga Kerja	9	16	25
Badan Perencanaan Pembangunan Daerah	9	18	27
Dinas Kependudukan dan Catatan Sipil	12	19	31
Dinas Kesehatan	120	1 309	1 429
Dinas Ketahanan Pangan	35	17	52
Dinas Komunikasi dan Informatika	14	10	24
Dinas Koperasi, Usaha Kecil dan Menengah	6	10	16
Dinas Lingkungan Hidup	15	18	33
Dinas Pariwisata dan Kebudayaan	14	13	27
Dinas Pemberdayaan Masyarakat dan Pemerintahan Nagori	12	17	29
Dinas Pemberdayaan Perempuan dan Perlindungan Anak	1	17	18
Dinas Penanaman Modal Pelayanan Perizinan Terpadu Satu Pintu	15	16	31
Dinas Pendidikan	1 091	3 677	4 768
Dinas Pengendalian Penduduk dan Keluarga Berencana	17	75	92
Jumlah Halaman Ini / Total of this page	1 547	5 370	6 917

Sumber/Source: Badan Kepegawaian, Pendidikan dan Pelatihan Daerah Kabupaten Simalungun/Regional Personnel, Education and Training Board of Simalungun Regency

Lanjutan Tabel/*Continued Table 2.2.8*

Unit Kerja <i>Job Unit</i>	Jenis Kelamin / <i>Sex</i>		Jumlah <i>Total</i>
	Laki-laki <i>Male</i>	Perempuan <i>Female</i>	
(1)	(2)	(3)	(4)
Dinas Perhubungan	52	8	60
Dinas Perindustrian dan Perdagangan	13	7	20
Dinas Pekerjaan Umum	54	26	80
Dinas Perpustakaan dan Kearsipan	8	16	24
Dinas Pertanian	83	62	145
Dinas Sosial	5	20	25
Inspektorat	17	15	32
Satuan Polisi Pamong Praja	19	8	27
Sekretariat KPU	3	4	7
RSUD Perdagangan	25	65	90
RSUD Parapat	3	25	28
RSUD Tuan Rondahaim	15	46	61
Sekretariat Daerah	44	37	81
Sekretariat DPRD	18	17	35
Dinas Pemuda dan Olahraga	14	12	26
Dinas Penataan Ruang dan PSDA	252	24	276
Jumlah Halaman Ini / <i>Total of this page</i>	625	392	1 017
Jumlah Halaman Sebelumnya <i>Total from previous page</i>	1 547	5 370	6 917
Simalungun	2 172	5 762	7 934

Sumber/*Source*: Badan Kepegawaian, Pendidikan dan Pelatihan Daerah Kabupaten Simalungun/*Regional Personnel, Education and Training Board of Simalungun Regency*

Tabel 2.2.9
Table**Jumlah PNS Kantor Kecamatan Menurut Jenis Kelamin di Kabupaten Simalungun, 2021**
Number of Regional Civil Servant at Sub-District Offices by Sex in Simalungun Regency, 2021

Kecamatan Subdistrict	Jenis Kelamin / Sex		Jumlah Total
	Laki-laki Male	Perempuan Female	
(1)	(2)	(3)	(4)
Silimakuta	9	10	19
Pamatang Silimahuta	12	5	17
P u r b a	9	7	16
Haranggaol Horison	8	4	12
Dolok Pardamean	5	7	12
Sidamanik	23	12	35
Pamatang Sidamanik	19	6	25
Girsang Sipangan Bolon	16	17	33
Tanah Jawa	20	22	42
Hatonduhan	17	7	24
Dolok Panribuan	14	5	19
Jorlang Hataran	19	15	34
P a n e i	15	15	30
Panombeian Panei	15	12	27
R a y a	14	17	31
Dolog Masagal	13	4	17
Dolok Silou	5	3	8
Silou Kahean	13	3	16
Raya Kahean	11	9	20
Tapian Dolok	23	16	39
Dolok Batu Nanggar	15	19	34
S i a n t a r	23	27	50
Gunung Malela	31	10	41
Gunung Maligas	23	9	32
Hutabayu Raja	17	8	25
Jawa Maraja Bah Jambi	12	5	17
Pamatang Bandar	20	13	33
Bandar Huluan	15	5	20
B a n d a r	17	20	37
Bandar Masilam	13	5	18
Bosar Maligas	15	10	25
Ujung Padang	19	5	24
Simalungun	500	332	832

Sumber/Source: Badan Kepegawaian, Pendidikan dan Pelatihan Daerah Kabupaten Simalungun/Regional Personnel, Education and Training Board of Simalungun Regency

2.3 DEWAN PERWAKILAN RAKYAT DAERAH THE REGIONAL HOUSE OF REPRESENTATIVE

Tabel 2.3.1 Jumlah Anggota Dewan Perwakilan Rakyat Daerah Menurut Fraksi dan Jenis Kelamin di Kabupaten Simalungun, 2019 - 2024
Number of Parliament Members by Sex in Simalungun Regency, 2019 - 2024

Partai Politik <i>Political Parties</i>	Jenis Kelamin / Sex		Jumlah <i>Total</i>
	Laki-laki <i>Male</i>	Perempuan <i>Female</i>	
(1)	(2)	(3)	(4)
TAHUN 2019			
Fraksi Partai Golkar	9	-	9
Fraksi PDI Perjuangan	7	1	8
Fraksi Partai Demokrat	6	1	7
Fraksi Gerindra	8	-	8
Fraksi Hanura	5	-	5
Fraksi Partai Nasdem	5	-	5
Fraksi Partai Perindo	2	2	4
Fraksi Persatuan Amanat Pembangunan	4	-	4
Jumlah/Total	46	4	50

Sumber/Source: Sekretariat DPRD Kabupaten Simalungun/House of Parliament of Simalungun Regency

Tabel
Table 2.3.2

Jumlah Keputusan DPRD Menurut Jenis Keputusan di Kabupaten Simalungun, 2021
Number of Parliament Decrees by Decree in Simalungun Regency, 2021

Jenis Keputusan <i>Type of Decree</i>	Jumlah Keputusan <i>Number of Decrees</i>
(1)	(2)
Peraturan Daerah <i>Local Regulation</i>	1
Keputusan DPRD <i>Parliament Decrees</i>	10
Keputusan Pimpinan DPRD <i>Parliament Chairman Decrees</i>	4
Keputusan Bersama Bupati dan Ketua DPRD <i>Joint Decisions of Regent and Parliament Chairman</i>	4
Berita Acara Persetujuan Bersama Bupati dan DPRD <i>Minutes of Agreement of Regent and Parliament Chairman</i>	4
Pernyataan Ketua <i>Revelation</i>	4
Pernyataan Pendapat <i>Statement of Opinions</i>	-
Keputusan DPRD tentang Program Pembentukan Peraturan Daerah <i>Opinion of Regional Regulation Establishment</i>	1
Pendapat Panitia Khusus <i>Opinion of Special Committee</i>	3
Kesimpulan Badan Musyawarah <i>Conclusion of Deliberation Council</i>	4
Pendapat Panitia Kerja <i>Opinion of Working Committee</i>	1
Pendapat Badan Anggaran <i>Opinion of Budget Agency</i>	4
Jumlah/Total	40

Sumber/Source: Sekretariat DPRD Kabupaten Simalungun/House of Parliament of Simalungun Regency

Tabel
Table 2.3.3

**Jumlah Kegiatan DPRD Menurut Jenis Sidang di
Kabupaten Simalungun, 2021**
**Number of Parliament Activity by Type of Session in
Simalungun Regency, 2021**

Jenis Sidang <i>Type of Session</i>	Jumlah Kegiatan <i>Number of Activity</i>
(1)	(2)
Pariwisata yang bersifat pengumuman <i>Plenary which is an announcement</i>	1
Pariwisata <i>Plenary</i>	6
Pariwisata Khusus <i>Special Plenary</i>	1
Rapat Fraksi <i>Meeting of Fraction</i>	5
Rapat Pimpinan DPRD <i>Meeting of Parliament Leader</i>	12
Rapat Badan Musyawarah <i>Meeting of Deliberation Board</i>	6
Rapat Badan Anggaran <i>Meeting of Budget Board</i>	8
Rapat Badan Pembentukan Peraturan Daerah <i>Meeting of Agency for the Establishment of Regional Regulations</i>	5
Rapat Panitia Kerja <i>Meeting of Work Committee</i>	6
Rapat Panitia Khusus <i>Meeting of Special Committee</i>	15
Rapat Kerja Komisi Dengar Pendapat <i>Work Meeting of Comission Hearings</i>	12
Rapat Rutin Komisi (I, II, III, IV) <i>Regular Comission Meeting (I, II, III, IV)</i>	16
Pendapat Badan Anggaran <i>Opinion of Budget Board</i>	4
Jumlah/Total	97

Sumber/Source: Sekretariat DPRD Kabupaten Simalungun/House of Parliament of Simalungun Regency

2.4 PENERBITAN AKTA CERTIFICATE ISSUANCE

Tabel 2.4.1 Jumlah Akta Kelahiran, Kematian, Perkawinan, dan Perceraian di Kabupaten Simalungun, 2017 - 2021
Number of Birth, Death, Marriage, and Divorce Certificates in Simalungun Regency, 2017 - 2021

Jenis Akta Type of Certificate	2017	2018	2019	2020	2021
(1)	(2)	(3)	(4)	(5)	(6)
Akta Kelahiran Birth Certificate	222 274	238 796	264 925	357 759	374 266
Akta Kematian Death Certificate	3 394	7 671	13 075	16 672	20 789
Akta Perkawinan Marriage Certificate	37 428	51 046	49 507	162 182	168 806
Akta Perceraian Divorce Certificate	30	243	298	2 713	2 767

Sumber/Source: Dinas Kependudukan dan Pencatatan Sipil Kabupaten Simalungun/*Population and Civil Registry Service of Simalungun Regency*

Tabel
Table 2.4.2

**Jumlah Pelaporan Kelahiran, Kematian, Kedatangan,
Kepindahan dan Pendetang Baru di Kabupaten
Simalungun, 2017 - 2021**
*Number of Reporting Births, Deaths Arrivals, Moves, and
Newcomers in Simalungun Regency, 2017 - 2021*

Jenis Pelaporan <i>Type of Reporting</i>	2017	2018	2019	2020	2021
(1)	(2)	(3)	(4)	(5)	(6)
Pelaporan atau Kelahiran <i>Reporting of Birth</i>	226 636	244 328	270 457	292 026	308 533
Pelaporan Kematian <i>Reporting of Death</i>	3 631	8 849	13 879	18 478	23 465
Pelaporan Kepindahan <i>Marriage Certificate</i>	73 677	97 362	119 612	153 750	173 155
Pelaporan Pendetang Baru <i>Reporting of Newcomer</i>	25 356	41 114	55 699	84 339	92 093

Sumber/Source: Dinas Kependudukan dan Pencatatan Sipil Kabupaten Simalungun/*Population and Civil Registry Service of Simalungun Regency*

Tabel
Table 2.4.3**Jumlah Penerbitan Akta Kelahiran Menurut Bulan di Kabupaten Simalungun, 2016 - 2020**
Number of Publishing Births Certificate by Month in Simalungun Regency, 2016 - 2020

Bulan Month	2017	2018	2019	2020	2021
(1)	(2)	(3)	(4)	(5)	(6)
Januari / January	991	1 412	2 170	1 774	1 326
Februari / February	1 277	2 268	2 015	1 935	1 347
Maret / March	974	1 780	1 959	1 122	1 122
April / April	730	946	1 676	379	1 504
Mei / May	736	917	2 584	345	999
Juni / June	707	1 330	1 547	913	1 682
Juli / July	1 375	1 510	2 275	1 060	1 585
Agustus / August	956	1 059	2 849	1 110	1 018
September / September	1 360	1 317	2 663	3 127	1 610
Oktober / October	2 576	1 520	2 448	2 554	1 393
Nopember / November	241	1 189	1 680	3 533	1 530
Desember / December	2 616	1 274	2 263	3 717	1 391
Simalungun	14 539	16 522	26 129	21 569	16 507

Sumber/Source: Dinas Kependudukan dan Pencatatan Sipil Kabupaten Simalungun/Population and Civil Registry Service of Simalungun Regency

Tabel
Table 2.4.4**Jumlah Penerbitan Akta Kelahiran Menurut Bulan dan Jenis Kelamin di Kabupaten Simalungun, 2020 - 2021**
Number of Published Births Certificate by Month and Sex in Simalungun Regency, 2020 - 2021

Bulan Month	Laki-laki / Male		Perempuan / Female		Jumlah / Total	
	2020	2021	2020	2021	2020	2021
(1)	(2)	(3)	(4)	(5)	(6)	(7)
Januari / January	878	704	896	622	1 774	1 326
Februari / February	1 002	675	933	672	1 935	1 347
Maret / March	591	593	531	529	1 122	1 122
April / April	189	777	190	727	379	1 504
Mei / May	181	529	164	470	345	999
Juni / June	479	867	434	815	913	1 682
Juli / July	572	841	488	744	1 060	1 585
Agustus / August	558	527	552	491	1 110	1 018
September / September	1 611	836	1 516	774	3 127	1 610
Oktober / October	1 303	746	1 251	647	2 554	1 393
Nopember / November	2 372	816	1 161	714	3 533	1 530
Desember / December	2 210	725	1 507	666	3 717	1 391
Simalungun	11 946	8 636	9 623	7 871	21 569	16 507

Sumber/Source: Dinas Kependudukan dan Pencatatan Sipil Kabupaten Simalungun/Population and Civil Registry Service of Simalungun Regency

Tabel
Table 2.4.5**Jumlah Penerbitan Akta Perkawinan Menurut Bulan di Kabupaten Simalungun, 2017 - 2021**
Number of Published Marriage Certificate by Month in Simalungun Regency, 2017 - 2021

Bulan Month	2017	2018	2019	2020	2021
(1)	(2)	(3)	(4)	(5)	(6)
Januari / January	232	1 272	197	530	216
Februari / February	238	2 736	386	600	230
Maret / March	330	2 996	246	340	310
April / April	506	864	243	40	418
Mei / May	704	720	211	20	262
Juni / June	860	452	181	70	410
Juli / July	1 324	1 646	568	56	332
Agustus / August	1 408	724	620	114	124
September / September	1 240	896	896	578	186
Oktober / October	2 432	664	475	372	270
Nopember / November	2 226	364	653	180	294
Desember / December	1 596	284	594	172	260
Simalungun	13 096	13 618	5 270	3 072	3 312

Sumber/Source: Dinas Kependudukan dan Pencatatan Sipil Kabupaten Simalungun/Population and Civil Registry Service of Simalungun Regency

Tabel
Table 2.4.6

Jumlah Pelaporan Kedatangan, Kepindahan, Kematian Menurut Bulan di Kabupaten Simalungun, 2021
Number of Reporting Arrivals, Moves, and Deaths By Month in Simalungun Regency, 2021

Bulan Month	Kedatangan Arrivals	Kepindahan Moves	Kematian Deaths
(1)	(2)	(3)	(4)
Januari / January	724	2 132	389
Februari / February	660	1 787	895
Maret / March	579	1 717	286
April / April	592	1 558	429
Mei / May	551	1 169	277
Juni / June	686	1 942	421
Juli / July	702	1 636	355
Agustus / August	493	1 299	331
September / September	721	1 685	441
Oktober / October	737	1 519	404
Nopember / November	710	1 557	413
Desember / December	599	1 404	346
Simalungun	7 754	19 405	4 987

Sumber/Source: Dinas Kependudukan dan Pencatatan Sipil Kabupaten Simalungun/Population and Civil Registry Service of Simalungun Regency

BAB 3

PENDUDUK DAN KETENAGAKERJAAN

Population and Employment

TPAK Kab. Simalungun
2021

72,55%

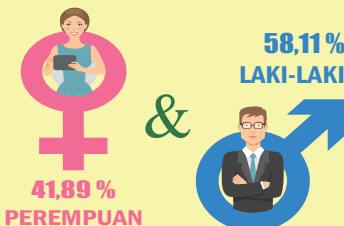


Tingkat Partisipasi Angkatan Kerja (TPAK) adalah persentase penduduk usia 15 tahun keatas yang merupakan angkatan kerja.


Semakin tinggi TPAK menunjukkan bahwa semakin tinggi pula pasokan tenaga kerja (labour supply) yang tersedia untuk memproduksi barang dan jasa dalam suatu perekonomian.

Angkatan Kerja di Kabupaten Simalungun pada tahun 2021

Hampir **450 ribu Orang**
berstatus **Bekerja**



Sementara itu, hampir
20 ribu Orang
berstatus
Pengangguran Terbuka



PENJELASAN TEKNIS

TECHNICAL NOTES

1. Salah satu sumber data kependudukan adalah sensus penduduk yang dilaksanakan setiap sepuluh tahun sekali. Sensus penduduk telah dilaksanakan sebanyak tujuh kali sejak Indonesia merdeka, yaitu tahun 1961, 1971, 1980, 1990, 2000, 2010, dan 2020. Keenam sensus penduduk sebelumnya dilaksanakan dengan menggunakan metode tradisional, yaitu mencatat setiap penduduk dari rumah ke rumah. Pertama kalinya dalam sejarah sensus penduduk di Indonesia, Sensus Penduduk 2020 (SP2020) menggunakan metode kombinasi yaitu dengan memanfaatkan data Administrasi Kependudukan (Admnduk) dari Direktorat Jenderal Kependudukan dan Pencatatan Sipil (Ditjen Dukcapil) Kementerian Dalam Negeri (Kemendagri) sebagai data dasar pelaksanaan SP2020. Hal ini dirancang dan dilaksanakan sebagai upaya untuk mewujudkan "SATU DATA KEPENDUDUKAN INDONESIA".

SP2020 mencakup seluruh penduduk yang tinggal di wilayah teritorial Indonesia, mencakup Warga Negara Indonesia (WNI) dan Warga Negara Asing (WNA) yang telah menetap atau berencana menetap di wilayah

1. One of the sources of demographic data is population census, which is conducted every ten years. Population Census has been conducted seven times since Indonesia's independence: 1961, 1971, 1980, 1990, 2000, 2010, and 2020.

The previous six population censuses were carried out using the traditional method, canvassing each person door-to-door. For the first time in the history of the population census in Indonesia, the 2020 Population Census (PC2020) used a combined method, that is utilizing Population Administration data managed by the Directorate General of Population and Civil Registration of the Ministry of Home Affairs as the basic data for the population census. This is designed and implemented as an effort to realize "ONE INDONESIAN POPULATION DATA".

PC2020 covered all residents who live in Indonesia's territory, including Indonesian citizens (WNI) and foreign citizens (WNA) who have stayed or plan to stay in Indonesian territory for at least one year. The Indonesian citizens who

Indonesia selama minimal satu tahun. WNI yang dicakup juga termasuk mereka yang berada di luar negeri, yaitu Anggota Korps Diplomatik Republik Indonesia beserta keluarganya di luar negeri dan Anggota TNI/POLRI beserta keluarganya yang sedang melakukan misi perdamaian di luar negeri.

Untuk tahun yang tidak dilaksanakan sensus penduduk, data kependudukan diperoleh dari hasil proyeksi penduduk. Proyeksi penduduk merupakan suatu perhitungan ilmiah yang didasarkan pada asumsi dari komponen-komponen perubahan penduduk, yaitu kelahiran, kematian, dan migrasi (migrasi internasional dan migrasi risen antar provinsi). Proyeksi penduduk interim 2020-2023 dihitung menggunakan data dasar penduduk hasil perapihan umur dari data Administrasi Kependudukan dan SP2020 dengan menggunakan asumsi Angka Kelahiran Total sejak tahun 2020 konstan 2,1 (sesuai Proyeksi Survei Penduduk antar Sensus (SUPAS) 2015-2045), Angka Kematian Bayi (AKB) meneruskan hasil Proyeksi SUPAS 2015-2045, dan pola migrasi 2020 sama dengan pola migrasi hasil SUPAS 2015.

are covered also include those who are abroad, namely members of the Diplomatic Corps of the Republic of Indonesia and their families abroad and members of the TNI/POLRI and their families who are carrying out Peacekeeping Missions abroad.

For the periods besides the census year, population projection is applied to estimate population for those years. The population projection is an estimation based on the demographic components, such as birth, death, and migration (international migration and recent migration). The interim population projection for 2020-2023 is calculated from the single age smoothed combined from Population Administration Data and the 2020 Population Census. It uses the assumption that the Total Fertility Rate (TFR) since 2020 is constant at 2.1 (according to the population projection of 2015-2045 Intercensal Population Survey (SUPAS)), Infant Mortality Rate (IMR) continues the results of the 2015-2045 SUPAS Projection, and the 2020 migration pattern is the same as the pattern of migration in SUPAS2015 results.

2. Dalam publikasi ini, data yang 2. *The data presented in this*

disajikan merupakan hasil SP2020 (September), dan hasil proyeksi penduduk interim 2020-2023 (pertengahan tahun/Juni).

publication are the PC2020 results (September) and the 2020-2023 interim population projection results (midyear/June).

3. Penduduk Indonesia adalah semua orang yang berdomisili di wilayah teritorial Indonesia, mencakup Warga Negara Indonesia (WNI) dan Warga Negara Asing (WNA) yang telah menetap selama satu tahun atau lebih atau berencana menetap di wilayah Indonesia selama minimal satu tahun. Pada sensus sebelumnya referensi waktu dalam konsep kependudukan adalah enam bulan. Perubahan ini didasari oleh UU No. 24 Tahun 2013 tentang Perubahan atas UU No. 23 Tahun 2006 tentang Administrasi Kependudukan pada Pasal 15.
 4. Laju pertumbuhan penduduk adalah angka yang menunjukkan persentase pertambahan penduduk dalam jangka waktu tertentu.
 5. Kepadatan penduduk adalah rasio banyaknya penduduk per kilometer persegi.
 6. Rasio jenis kelamin adalah perbandingan antara penduduk laki-laki dan penduduk perempuan pada suatu wilayah dan waktu tertentu. Biasanya dinyatakan dengan banyaknya
3. *The population of Indonesia are all people who live in Indonesia's territory, including Indonesian citizens and foreign citizens who have lived for one year or more or plan to stay in Indonesia territory for at least one year. In the previous census the time reference in the population concept was six months. This change is based on Law no.24 of 2013 concerning Amendments to Law no. 23 of 2006 concerning Population Administration in Article*
 4. *The growth rate of population is the number that show percentage of population growth within a specified period.*
 5. *Population density is ratio of population per square kilometer.*
 6. *Sex ratio is the ratio of males population to females population in a given area and time, usually expressed as the number of males for every 100 females.*

- penduduk laki-laki untuk 100 penduduk perempuan
7. Distribusi penduduk adalah pola persebaran penduduk di suatu wilayah, baik berdasarkan batas-batas geografis maupun berdasarkan batas-batas administrasi pemerintahan.
 8. Komposisi penduduk adalah pola persebaran penduduk menurut karakteristiknya, contoh: penduduk menurut kelompok umur, penduduk menurut jenis kelamin.
 9. Rumah tangga adalah seseorang atau sekelompok orang yang mendiami sebagian atau seluruh bangunan fisik/sensus dan biasanya tinggal bersama serta pengelolaan makan dari satu dapur. Yang dimaksud makan dari satu dapur adalah jika pengurusan kebutuhan sehari-harinya dikelola bersama-sama menjadi satu.
 10. Anggota rumah tangga adalah semua orang yang biasanya bertempat tinggal di suatu rumah tangga, baik yang berada di rumah pada waktu pencacahan maupun yang tidak ada
 11. Rata-rata anggota rumah tangga adalah angka yang menunjukkan rata-rata jumlah anggota rumah tangga per rumah tangga
7. *Population distribution is the pattern of population distribution in an area, either by geographic boundaries or by government administrative boundaries.*
 8. *Population composition is the pattern of population distribution by its characteristics, example: population by age group, population by sex.*
 9. *Household is an individual or group of people living in a physical/census building unit or part of it and usually commit on a common provision for food and other essentials of living. Common provision for food means one organising daily needs for all of household members.*
 10. *Household member are those who usually lives in a household regardless of their location at the time of enumeration.*
 11. *Average household size is the average number of household members per household.*

- | | |
|--|---|
| <p>12. Penduduk usia kerja adalah penduduk yang berumur 15 tahun ke atas..</p> | <p>12. <i>Working age population is persons of 15 years and over.</i></p> |
| <p>13. Angkatan kerja adalah penduduk usia kerja (15 tahun ke atas) yang bekerja, punya pekerjaan namun sementara tidak bekerja, dan pengangguran.</p> | <p>13. <i>Labor force or economically active are persons of 15 years and over, who in the previous week were working, temporarily absent from work but having jobs, and unemployment.</i></p> |
| <p>14. Bekerja adalah kegiatan ekonomi yang dilakukan oleh seseorang dengan maksud memperoleh atau membantu memperoleh pendapatan atau keuntungan dan lamanya bekerja paling sedikit 1 jam secara terus menerus dalam seminggu yang lalu (termasuk pekerja keluarga tanpa upah yang membantu dalam suatu usaha/ kegiatan ekonomi).</p> | <p>14. <i>Working is economic activity conducted by a person and intended to earn income by doing work or helping to do work at least one hour continuously during the reference week (including unpaid family worker/s for any economic activity).</i></p> |
| <p>15. Jumlah jam kerja seluruhnya adalah jumlah jam kerja yang digunakan untuk bekerja (tidak termasuk jam kerja istirahat resmi dan jam kerja yang digunakan untuk hal-hal di luar pekerjaan).</p> | <p>15. <i>Total working hours is the total hours spent by an employee to perform all jobs (excluding the time used for other activities which are not classified as work).</i></p> |
| <p>16. Lapangan usaha adalah bidang kegiatan dari pekerjaan/tempat bekerja di mana bekerja. Klasifikasi lapangan usaha mengikuti Klasifikasi Baku Lapangan Usaha Indonesia (KBLI) dalam 1 digit.</p> | <p>16. <i>Industry is field of a person's activity or establishment. The classification of industries follows the Indonesia Standard Industrial Classification (KBLI) in one digit.</i></p> |
| <p>17. Status pekerjaan adalah kedudukan seseorang dalam unit usaha/ kegiatan dalam melakukan pekerjaan</p> | <p>17. <i>Employment status is the status of a person at his place of work or establishment where he was employed.</i></p> |

18. Berusaha sendiri tanpa dibantu orang lain adalah bekerja atau berusaha dengan menanggung risiko secara ekonomis, yaitu dengan tidak kembalinya ongkos produksi yang telah dikeluarkan dalam rangka usahanya tersebut, serta tidak menggunakan pekerja dibayar maupun pekerja tak dibayar, termasuk yang sifat pekerjaannya memerlukan teknologi atau keahlian khusus.
19. Berusaha dibantu buruh tidak tetap/buruh tidak dibayar adalah bekerja atau berusaha atas risiko sendiri, dan menggunakan buruh/ pekerja tak dibayar dan atau buruh/ pekerja tidak tetap.
20. Berusaha dibantu buruh tetap/ buruh dibayar adalah berusaha atas risiko sendiri dan mempekerjakan paling sedikit satu orang buruh/ pekerja tetap yang dibayar.
21. Buruh/karyawan/pegawai adalah seseorang yang bekerja pada orang lain atau instansi/kantor/ perusahaan secara tetap dengan menerima upah/gaji baik berupa uang maupun barang. Buruh yang tidak mempunyai majikan tetap, tidak digolongkan sebagai buruh/ karyawan, tetapi sebagai pekerja bebas. Seseorang dianggap memiliki majikan tetap jika memiliki 1 (satu) majikan
18. *Own-account worker is a person who works at his own risk without assisted by paid per mount worker or unpaid worker include technical job or skill job.*
19. *Employer assisted by temporary workers/unpaid worker is a person who works at his own risk and assisted by temporary worker/unpaid worker.*
20. *Employer assisted by permanent workers/paid workers is a person who does his business at her/his own risk at least one assisted by paid permanent worker.*
21. *Employee is a person who work permanently for other people or institution/office/company and gains some money/cash or goods as wage/salary. Labor who have no permanent employer is not categorized as a laborer/ worker/ employee but casual worker. A laborers in general is considered to have a permanent employer if he has the same employer during the past month, particularly for building construction sector is*

(orang/rumah tangga) yang sama dalam sebulan terakhir, khusus pada sektor bangunan batasannya tiga bulan. Apabila majikannya instansi/lembaga, boleh lebih dari satu.

3 months. If the employer is an institution, more than 1 (one) employer is allowed.

22. Pekerja bebas adalah seseorang yang bekerja pada orang lain/ majikan/institusi yang tidak tetap (lebih dari 1 majikan dalam sebulan terakhir) di usaha pertanian baik berupa usaha rumah tangga maupun bukan usaha rumah tangga, ataupun di nonpertanian atas dasar balas jasa dengan menerima upah atau imbalan baik berupa uang maupun barang, dan baik dengan sistem pembayaran harian maupun borongan.

22. *Casual employee is a person who does not work permanently for other people/employer/institution (more than 1 employer during the last 1 month) in agricultural sector, either home industry or not home industry, or in non-agricultural sector based on remuneration paid with money or goods, and based on daily or contact payment system.*

23. Pekerja tak dibayar adalah seseorang yang bekerja membantu usaha untuk memperoleh penghasilan/keuntungan yang dilakukan oleh salah seorang anggota rumah tangga atau bukan anggota rumah tangga tanpa mendapat upah/gaji baik berupa uang maupun barang

23. *Unpaid worker is a person who intended to work without pay, either with money or good, in an establishment run by other members of the family, relative or neighbour.*

ULASAN**DESCRIPTION****KEPENDUDUKAN**

Penduduk Kabupaten Simalungun bersumber dari hasil Proyeksi Penduduk Interim 2020-2023 (Pertengahan Tahun/Juni) sebanyak 1.003.727 jiwa yang terdiri atas 504.242 jiwa penduduk laki-laki dan 499.485 jiwa penduduk perempuan dengan kepadatan penduduk sebesar 226 orang per km persegi, sedangkan laju pertumbuhan penduduk dari tahun 2020-2021 sebesar 1,82 persen.

Dilihat dari kelompok umur, persentase penduduk usia 0-14 tahun sebesar 24,51 persen, 15-64 tahun sebesar 68,42 persen dan usia 65 tahun ke atas sebesar 7,07 persen yang berarti jumlah penduduk usia produktif lebih besar dibandingkan penduduk usia non produktif.

Bila dilihat per kecamatan maka Kecamatan Bandar merupakan kecamatan dengan jumlah penduduk terbesar dengan tingkat persebaran penduduk sebesar 8 persen sedangkan Kecamatan Haranggaol Horison adalah yang terkecil yaitu 0,72 persen. Untuk Kecamatan terpadat urutan pertama adalah Siantar disusul Bandar dengan masing-masing kepadatan 1.004 jiwa per km² dan 797 jiwa per km² dan yang terjarang adalah Kecamatan Hatondugan. Kepadatan penduduk di Kecamatan ini perlu mendapat pengelolaan yang lebih baik lagi agar tercipta lingkungan yang baik.

POPULATION

The population of Simalungun Regency comes from the results of the 2020 Population Census is 990,246 people consisting of 497,314 male and 492,932 female with a population density of 226 people per square km. With 222,132 Households, each Households has an average of 4 members, while the population growth rate from 2010-2020 was 1.87 percent.

Population percentage of age group 0-14 years was 24.80 percent, age group 15-64 years was 68.81 percent and 65 or over was 6.69 percent, that means number of productive ages population outnumbered than non productive age.

When viewed per district, Bandar was the biggest district in number of population with level of population spread 7.98 percent and the lowest one was 0.71 percent in District of Haranggaol Horison. For the first densely populated subdistrict is Siantar District followed by Bandar with each density of 994 and 785 persons per km² and the rarely is Dolok Silou Subdistrict. Population density in these sub-districts needs to get better management in order to create a good environment.

KETENAGAKERJAAN

Jumlah angkatan kerja berdasarkan Survei Angkatan Kerja Nasional di Simalungun pada tahun 2021 sebesar 469.219 jiwa dengan tingkat partisipasinya sebesar 72,55%. Pada umumnya penduduk Simalungun bekerja di sektor pertanian (47,65%) kemudian disektor perdagangan dan jasa yakni sebesar 36,37%, dan selanjutnya di sektor industri sebesar 15,99%. Sedangkan menurut pendidikan, angkatan kerja di Simalungun 40,42% berpendidikan terbanyak sampai dengan tingkat SMA/SMK, sedangkan berpendidikan SMP 23,57% dan 10,1% berpendidikan diploma sampai dengan sarjana.


Jumlah pencari kerja yang terdaftar pada Dinas Tenaga Kerja Kabupaten Simalungun tahun 2021 sebanyak 619 orang, dengan rincian 173 laki-laki dan 446 perempuan. Jumlah ini menurun 76,18% dibanding tahun 2019. Hal ini diakibatkan oleh wabah pandemic Covid-19 yang menyebabkan kurangnya kesempatan masyarakat untuk mencari pekerjaan khususnya keluar daerah termasuk luar negeri akibat adanya kebijakan untuk membatasi arus penduduk yang masuk maupun keluar dari suatu daerah.

EMPLOYMENT

Based on National Labour Force Survey in Simalungun 2021, Labour force was 469,219 people whereas labour force participants rate i.e. 72.55%. In general, the population of Simalungun works in the agricultural sector (47.65%), then in the trade and service sector, which is 36.37%, then in the industry sector i.e. 15.99%. While by based on educational attainment, 40.42% of the workforce in Simalungun has the highest education up to high school/vocational high school level, while junior high school education 23.57% and 10.1% have diploma to bachelor degree.

Number of job seekers who are registered in Labor Office of Simalungun Regency in 2020 as many as 619 people, with details of 173 men and 446 girls. This number decreased 76.18% compared to 2019. This was caused by the Covid-19 pandemic outbreak which caused a lack of opportunities for people to find work, especially outside the region, including abroad due to policies to limit the flow of people entering and leaving an area.

Gambar 3.1 Piramida Penduduk Kabupaten Simalungun, 2021
Figures 3.1 Population Pyramid in Simalungun Regency, 2021



Catatan/Note: Hasil Proyeksi Penduduk Interim 2020-2023 (Pertengahan tahun/Juni)/The Result of Interim Population Projection 2020-2023 (mid year/June)

Sumber/Source: BPS Kabupaten Simalungun/BPS - Statistics of Simalungun Regency

Gambar 3.2
Figures

Penduduk Berumur 15 Tahun Keatas Yang Termasuk Angkatan Kerja Menurut Pendidikan Tertinggi yang Ditamatkan di Kabupaten Simalungun, 2021
Population Over 15 Years Who Labor by Educational Attainment in Simalungun Regency, 2021



Sumber/Source: BPS, Survei Angkatan Kerja Nasional (Sakernas) Agustus/BPS-Statistics Indonesia, August National Labor Force Survey

3.1 PENDUDUK POPULATION

Tabel 3.1.1 **Penduduk, Laju Pertumbuhan Penduduk, Distribusi Persentase Penduduk, Kepadatan Penduduk, dan Rasio Jenis Kelamin Menurut Kecamatan di Kabupaten Simalungun, 2020 dan 2021**
Population, Population Growth Rate, Percentage Distribution of Population, Population Density, and Sex Ratio by Subdistrict in Simalungun Regency, 2020 and 2021

Kecamatan Subdistrict	Penduduk(ribu) Population(thousand)		Laju Pertumbuhan Penduduk per Tahun Annual Population Growth Rate (%)	
	2020 ¹	2021 ²	2010-2020 ³	2020-2021 ⁴
(1)	(2)	(3)	(4)	(5)
Silimakuta	17,479	17,815	2,45	2,57
Pematang Silimahuta	13,390	13,659	2,54	2,69
Purba	27,536	28,017	2,27	2,34
Haranggaol Horison	7,041	7,242	3,38	3,82
Dolok Pardamean	15,136	15,310	1,67	1,54
Sidamanik	30,853	31,087	1,28	1,01
Pematang Sidamanik	19,716	19,981	1,87	1,80
Girsang Sipangan Bolon	17,941	18,242	2,20	2,24
Tanah Jawa	54,900	55,495	1,61	1,45
Hatonduhan	26,632	27,094	2,26	2,32
Dolok Panribuan	22,018	22,343	2,00	1,97
Jorlang Hataran	19,154	19,472	2,19	2,22
P a n e i	28,326	28,952	2,74	2,96
Panombean Panei	24,993	25,508	2,59	2,76
R a y a	30,150	30,578	1,94	1,90

Catatan/Note: Hasil SP2020 (September)/The Result of the 2020 Population Census (September)

Sumber/Source: BPS Kabupaten Simalungun/BPS - Statistics of Simalungun Regency

Lanjutan Tabel/*Continued Table* 3.1.1

Kecamatan Subdistrict	Penduduk(ribu) Population(thousand)		Laju Pertumbuhan Penduduk per Tahun Annual Population Growth Rate (%)	
	2020 ¹	2021 ²	2010-2020 ³	2020-2021 ⁴
(1)	(2)	(3)	(4)	(5)
Dolog Masagal	13,406	13,802	3,48	3,96
Dolok Silou	17,696	18,045	2,50	2,64
Silou Kahean	19,477	19,634	1,33	1,08
Raya Kahean	21,583	21,925	2,11	2,12
Tapian Dolok	45,032	45,539	1,65	1,50
Dolok Batu Nanggar	45,659	46,081	1,45	1,23
S i a n t a r	73,536	74,271	1,52	1,33
Gunung Malela	41,189	41,906	2,27	2,33
Gunung Maligas	33,734	34,395	2,49	2,62
Hutabayu Raja	35,426	35,917	1,91	1,85
Jawa Maraja Bah Jambi	22,892	23,080	1,34	1,10
Pematang Bandar	38,688	39,284	2,06	2,06
Bandar Huluan	29,484	29,721	1,32	1,07
B a n d a r	79,006	80,268	2,12	2,14
Bandar Masilam	30,015	30,476	2,06	2,05
Bosar Maligas	43,355	43,580	1,04	0,69
Ujung Padang	44,803	45,008	0,98	0,61
SIMALUNGUN	990,246	1 003,727	1,87	1,82

Lanjutan Tabel/Continued Table 3.1.1

Kecamatan Subdistrict	Persentase Penduduk Percentage of Total Population		Kepadatan Penduduk (per km ²) Population Density per sq.km	
	2020 ¹	2021 ²	2020 ¹	2021 ²
(1)	(6)	(7)	(8)	(9)
Silimakuta	1,77	1,77	236	240
Pematang Silimahuta	1,35	1,36	168	171
Purba	2,78	2,79	159	162
Haranggaol Horison	0,71	0,72	172	177
Dolok Pardamean	1,53	1,53	223	225
Sidamanik	3,12	3,10	381	384
Pematang Sidamanik	1,99	1,99	143	145
Girsang Sipangan Bolon	1,81	1,82	138	140
Tanah Jawa	5,54	5,53	315	318
Hatonduhan	2,69	2,70	79	81
Dolok Panribuan	2,22	2,23	148	150
Jorlang Hataran	1,93	1,94	204	208
P a n e i	2,86	2,88	363	371
Panombean Panei	2,52	2,54	339	346
R a y a	3,04	3,05	115	117

Lanjutan Tabel/*Continued Table* 3.1.1

Kecamatan Subdistrict	Persentase Penduduk Percentage of Total Population		Kepadatan Penduduk (per km ²) Population Density per sq.km	
	2020 ¹	2021 ²	2020 ¹	2021 ²
(1)	(6)	(7)	(8)	(9)
Dolog Masagal	1,35	1,38	127	130
Dolak Silou	1,79	1,80	58	60
Silou Kahean	1,97	1,96	85	86
Raya Kahean	2,18	2,18	105	107
Tapian Dolok	4,55	4,54	376	380
Dolak Batu Nanggar	4,61	4,59	427	431
S i a n t a r	7,43	7,40	994	1.004
Gunung Malela	4,16	4,18	426	433
Gunung Maligas	3,41	3,43	656	669
Hutabayu Raja	3,58	3,58	185	188
Jawa Maraja Bah Jambi	2,31	2,30	587	592
Pematang Bandar	3,91	3,91	439	446
Bandar Huluan	2,98	2,96	275	277
B a n d a r	7,98	8,00	785	797
Bandar Masilam	3,03	3,04	329	334
Bosar Maligas	4,38	4,34	152	153
Ujung Padang	4,52	4,48	196	197
SIMALUNGUN	100,00	100,00	226	230

Lanjutan Tabel/Continued Table 3.1.1

Kecamatan Subdistrict	Rasio Jenis Kelamin Population Sex Ratio	
	2020 ¹	2021 ²
(1)	(10)	(11)
Silimakuta	100	100
Pematang Silimahuta	101	100
Purba	103	103
Haranggaol Horison	101	101
Dolok Pardamean	103	103
Sidamanik	99	99
Pematang Sidamanik	101	101
Girsang Sipangan Bolon	99	99
Tanah Jawa	100	101
Hatonduhan	100	100
Dolok Panribuan	101	101
Jorlang Hataran	99	99
P a n e i	98	98
Panombean Panei	101	101
R a y a	100	99
Dolog Masagal	101	101
Dolok Silou	100	100
Silou Kahean	101	101
Raya Kahean	101	101
Tapian Dolok	105	105
Dolok Batu Nanggar	103	102
S i a n t a r	100	100

Lanjutan Tabel/*Continued Table* 3.1.1

Kecamatan <i>Subdistrict</i>	Rasio Jenis Kelamin <i>Population Sex Ratio</i>	
	2020 ¹	2021 ²
(1)	(10)	(11)
Gunung Malela	101	101
Gunung Maligas	105	105
Hutabayu Raja	98	98
Jawa Maraja Bah Jambi	99	99
Pematang Bandar	101	101
Bandar Huluan	101	101
B a n d a r	101	102
Bandar Masilam	100	100
Bosar Maligas	102	102
Ujung Padang	102	102
SIMALUNGUN	101	101

Catatan/*Note*: ¹ Hasil SP2020 (September)/*The Result of the 2020 Population Census (September)*

² Hasil Proyeksi Penduduk Interim 2020-2023 (**Pertengahan tahun/Juni**)/*The Result of Interim Population Projection 2020-2023 (mid year/June)*

³ Laju Pertumbuhan Penduduk dihitung berdasarkan penduduk tahun 2010 (Mei) dibandingkan dengan penduduk tahun 2020 (September)/*The growth rate refers to the change of the population in 2010 (May) to the population in 2020 (September)*

⁴ Laju Pertumbuhan Penduduk dihitung berdasarkan penduduk tahun 2020 (September) dibandingkan dengan penduduk tahun 2021 (Juni)/*The growth rate refers to the change of the population in 2020 (September) to the population in 2021 (June)*

² Luas Kabupaten berdasarkan Buku Rencana Tata Ruang Wilayah Kabupaten Simalungun (2011-2013) dan Perda Kabupaten Simalungun No. 3 Tahun 2017 tentang Pembentukan Kec. Dolog Masagal/*Regency area based on Spatial Plan Simalungun Regency (2011-2013) and Regional Regulation of Simalungun Regency No. 3 Tahun 2017 regarding The Establishment of Dolog Masagal Subdistrict*

Sumber/*Source*: BPS Kabupaten Simalungun dan Kementerian Dalam Negeri/BPS - *Statistics of Simalungun Regency and Ministry of Home Affairs*

Tabel 3.1.2 **Jumlah Penduduk Menurut Kelompok Umur dan Jenis Kelamin di Kabupaten Simalungun (jiwa), 2021**
Table 3.1.2 **Number of Population by Type of Age Group and Sex in Simalungun Regency (person), 2021**

Kelompok Umur Age Group	Laki-laki Male	Perempuan Female	Jumlah Total
(1)	(2)	(3)	(4)
0 - 4	39 479	38 246	77 725
5 - 9	42 039	40 593	82 632
10 - 14	43 819	41 790	85 609
15 - 19	45 043	41 913	86 956
20 - 24	44 205	41 545	85 750
25 - 29	43 528	40 498	84 026
30 - 34	40 592	37 720	78 312
35 - 39	38 438	36 072	74 510
40 - 44	34 483	33 242	67 725
45 - 49	31 110	31 051	62 161
50 - 54	27 449	28 713	56 162
55 - 59	23 379	25 915	49 294
60 - 64	19 694	22 191	41 885
65 - 69	14 963	17 608	32 571
70 - 74	8 897	11 099	19 996
75+	7 124	11 289	18 413
SIMALUNGUN	504 242	499 485	1 003 727

Catatan/Note: Hasil Proyeksi Penduduk Interim 2020-2023 (**Pertengahan tahun/Juni**)/The Result of Interim Population Projection 2020-2023 (mid year/June)

Sumber/Source: BPS Kabupaten Simalungun/BPS - Statistics of Simalungun Regency

Tabel
Table 3.1.3

Jumlah Penduduk Menurut Jenis Kelamin, Rasio Jenis Kelamin dan Kecamatan di Kabupaten Simalungun, 2021
Number of Population by Sex, Sex Ratio and Subdistrict in Simalungun Regency, 2021

Kecamatan Subdistrict	Laki-laki Male	Perempuan Female	Jumlah Total	Rasio JK Sex ratio
(1)	(2)	(3)	(4)	(5)
Silimakuta	8 914	8 901	17 815	100
Pematang Silimahuta	6 845	6 814	13 659	100
Purba	14 216	13 801	28 017	103
Haranggaol Horison	3 635	3 607	7 242	101
Dolok Pardamean	7 764	7 546	15 310	103
Sidamanik	15 445	15 642	31 087	99
Pematang Sidamanik	10 043	9 938	19 981	101
Girsang Sipangan Bolon	9 067	9 175	18 242	99
Tanah Jawa	27 830	27 665	55 495	101
Hatonduhan	13 517	13 577	27 094	100
Dolok Panribuan	11 242	11 101	22 343	101
Jorlang Hataran	9 676	9 796	19 472	99
P a n e i	14 314	14 638	28 952	98
Panombean Panei	12 831	12 677	25 508	101
R a y a	15 242	15 336	30 578	99
Dolog Masagal	6 931	6 871	13 802	101
Dolok Silou	9 033	9 012	18 045	100
Silou Kahean	9 852	9 782	19 634	101
Raya Kahean	11 018	10 907	21 925	101
Tapian Dolok	23 313	22 226	45 539	105
Dolok Batu Nanggar	23 323	22 758	46 081	102
S i a n t a r	37 140	37 131	74 271	100
Gunung Malela	21 092	20 814	41 906	101
Gunung Maligas	17 618	16 777	34 395	105
Hutabayu Raja	17 783	18 134	35 917	98
Jawa Maraja Bah Jambi	11 472	11 608	23 080	99
Pematang Bandar	19 720	19 564	39 284	101
Bandar Huluan	14 940	14 781	29 721	101
B a n d a r	40 447	39 821	80 268	102
Bandar Masilam	15 254	15 222	30 476	100
Bosar Maligas	22 005	21 575	43 580	102
Ujung Padang	22 720	22 288	45 008	102
SIMALUNGUN	504 242	499 485	1 003 727	101

Catatan/Note: Hasil Proyeksi Penduduk Interim 2020-2023 (Pertengahan tahun/Juni)/The Result of Interim Population Projection 2020-2023 (mid year/June)

Sumber/Source: BPS Kabupaten Simalungun/BPS - Statistics of Simalungun Regency

Tabel
Table 3.1.4

**Jumlah Penduduk dan Laju Pertumbuhan Penduduk di
Kabupaten Simalungun, 2000, 2010, dan 2020**
**Number of Population and Population Growth Rate in
Simalungun Regency, 2000, 2010, and 2020**

Kecamatan Subdistrict	Penduduk (jiwa)/Population (person)			Pertumbuhan Penduduk/ Population Growth (%)	
	2000	2010	2020	2000 - 2010	2010 - 2020
(1)	(2)	(3)	(4)	(5)	(6)
Silimakuta	19 521	13 611	17 479	2,27	2,45
Pematang Silimahuta	NA	10 334	13 390	NA	2,54
Purba	24 027	21 830	27 536	1,16	2,27
Haranggaol Horison	NA	4 994	7 041	NA	3,38
Dolok Pardamean	15 693	16 008	15 136	0,20	1,67
Sidamanik	48 732	27 053	30 853	-1,11	1,28
Pematang Sidamanik	NA	16 283	19 716	NA	1,87
Girsang Sipangan Bolon	14 185	14 325	17 941	0,10	2,20
Tanah Jawa	71 459	46 568	54 900	-0,52	1,61
Hatonduhan	NA	21 140	26 632	NA	2,26
Dolok Panribuan	19 932	17 947	22 018	-1,00	2,00
Jorlang Hataran	20 357	15 316	19 154	-2,48	2,19
P a n e i	48 589	21 425	28 326	-1,60	2,74
Panombean Panei	NA	19 193	24 993	NA	2,59
R a y a	34 507	30 876	30 150	-1,05	1,94
Dolog Masagal	NA	NA	13 406	NA	3,48
Dolok Silou	12 455	13 716	17 696	1,01	2,50
Silou Kahean	15 991	17 000	19 477	0,63	1,33
Raya Kahean	18 102	17 398	21 583	-0,39	2,11
Tapian Dolok	32 497	38 034	45 032	1,70	1,65
Dolok Batu Nanggar	37 006	39 364	45 659	0,64	1,45
S i a n t a r	114 736	62 916	73 536	0,61	1,52
Gunung Malela	NA	32 676	41 189	NA	2,27
Gunung Maligas	NA	26 173	33 734	NA	2,49
Hutabayu Raja	60 803	29 135	35 426	-1,93	1,91
Jawa Maraja Bah Jambi	NA	19 951	22 892	NA	1,34
Pematang Bandar	61 066	31 324	38 688	-0,66	2,06
Bandar Huluan	NA	25 738	29 484	NA	1,32
B a n d a r	90 148	63 584	79 006	-0,25	2,12
Bandar Masilam	NA	24 316	30 015	NA	2,06
Bosar Maligas	50 639	38 970	43 355	-2,30	1,04
Ujung Padang	45 338	40 522	44 803	-1,06	0,98
SIMALUNGUN	855 783	817 720	990 246	-0,46	1,87

Catatan/Note: Hasil SP2020 (September)/The Result of the 2020 Population Census (September)

Sumber/Source: BPS Kabupaten Simalungun/BPS - Statistics of Simalungun Regency

Tabel 3.1.5 **Indeks Pembangunan Manusia (IPM) dan Komponen IPM Kabupaten Simalungun, 2018 - 2021**
Human Development Index (HDI) and HDI Component of Simalungun Regency, 2018 - 2021

IPM dan Komponen IPM HDI and Component of HDI	2018	2019	2020	2021
(1)	(2)	(3)	(4)	(5)
Indeks Pembangunan Manusia (IPM) <i>Human Development Index (HDI)</i>	72,49	72,98	73,25	73,40
Komponen IPM <i>Component of HDI</i>				
a. Angka Harapan Hidup (AHH) <i>Life Expectancy</i>	70,75	71,07	71,22	71,37
b. Harapan Lama Sekolah <i>Expected Years of Schooling</i>	12,75	12,77	12,78	12,79
c. Rata-rata Lama Sekolah <i>Mean Years of Schooling</i>	9,18	9,36	9,60	9,61
d. Pengeluaran per Kapita Disesuaikan <i>Expenditure per Capita Adjusted (Rp.000,-)</i>	11 311	11 422	11 308	11 376

Catatan/Note: Berdasarkan IPM Metode Baru/New Method HDI

Sumber/Source: BPS Provinsi Sumatera Utara/BPS-Statistics of Sumatera Utara Province

Tabel 3.1.6 **Persentase Penduduk Berumur 10 Tahun Keatas Menurut Status Perkawinan di Kabupaten Simalungun, 2017 - 2021**
Table 3.1.6 **Percentage of Population 10 Years of Aged and Over by Marriage Status of Simalungun Regency, 2017 - 2021**

Status Perkawinan Marriage Status	2017	2018	2019	2020	2021
(1)	(2)	(3)	(4)	(5)	(6)
Laki-laki / Male					
Belum Kawin / Single	39,11	29,69	37,87	38,47	38,49
Kawin / Married	56,86	56,74	58,64	56,55	57,77
Cerai Hidup / Divorce	1,46	0,65	0,74	1,56	0,64
Cerai Mati / Death Divorce	2,57	2,91	2,75	3,42	3,11
Perempuan / Female					
Belum Kawin / Single	28,63	28,15	27,94	28,03	28,05
Kawin / Married	56,75	57,11	58,71	56,61	56,83
Cerai Hidup / Divorce	1,89	1,94	1,47	1,46	1,83
Cerai Mati / Death Divorce	12,73	12,81	11,89	13,89	13,30
Laki-laki + Perempuan / Male + Female					
Belum Kawin / Single	33,82	33,87	32,86	38,47	33,22
Kawin / Married	56,81	52,37	58,67	56,55	57,30
Cerai Hidup / Divorce	1,68	1,41	1,11	1,56	1,24
Cerai Mati / Death Divorce	7,70	7,74	7,36	3,42	8,25

Sumber/Source: BPS Provinsi Sumatera Utara, Survei Sosial Ekonomi Nasional/ BPS-Statistics of Sumatera Utara Province, National Socio Economic Survey

3.2 KETENAGAKERJAAN EMPLOYMENT

Tabel 3.2.1 Jumlah Penduduk Berumur 15 Tahun Keatas Menurut Jenis Kegiatan Selama Seminggu yang Lalu dan Jenis Kelamin di Kabupaten Simalungun, 2021
Population Aged 15 Years and Over by Type of Activity During The Previous Week and Sex in Simalungun Regency, 2021

Kegiatan Utama <i>Main Activity</i>	Jenis Kelamin/Sex		
	Laki-Laki <i>Male</i>	Perempuan <i>Female</i>	Jumlah <i>Total</i>
(1)	(2)	(3)	(4)
I. Angkatan Kerja/<i>Economically Active</i>			
1. Bekerja/ <i>Working</i>	261 325	188 351	449 676
2. Pengangguran Terbuka/ <i>Unemployment</i>	11 433	8 110	19 543
II. Bukan Angkatan Kerja/<i>Economically Inactive</i>			
	47 207	130 305	177 512
III. Tingkat Partisipasi Angkatan Kerja (TPAK)/<i>Labor Force Participation Rate</i>			
	60,12	85,25	72,55
IV. Tingkat Pengangguran Terbuka (TPT)/<i>Unemployment Rate</i>			
	4,13	4,19	4,17

Sumber/*Source*: BPS Provinsi Sumatera Utara, Survei Angkatan Kerja Nasional (Sakernas) Agustus/BPS-*Statistics of Sumatera Utara Province, August National Labor Force Survey*

Tabel
Table 3.2.2**Penduduk Berumur 15 Tahun Keatas Yang Bekerja Menurut Pendidikan Tertinggi yang Ditamatkan dan Jenis Kelamin di Kabupaten Simalungun, 2021**
Population Over 15 Years Who Worked by Educational Attainment and Sex in Simalungun Regency, 2021

Pendidikan Tertinggi Yang Ditamatkan <i>Educational Attainment</i>	Laki-laki <i>Male</i>	Perempuan <i>Female</i>	Jumlah <i>Total</i>
(1)	(2)	(3)	(4)
Tidak/ Belum Pernah Sekolah/ Belum Tamat SD / Tamat SD <i>No Schooling / Not Yet Completed Primary School / Primary School</i>	63 464	53 326	116 790
SMP <i>Junior High School</i>	69 611	36 374	105 985
SMA <i>Senior High School</i>	65 741	48 574	114 315
SMK <i>Vocational High School</i>	42 784	24 584	67 368
Diploma I/II/III/Akademi <i>Diploma I/II/III/Akademi</i>	6 012	7 479	13 491
Universitas <i>University</i>	13 713	18 014	31 727
SIMALUNGUN	261 325	188 351	4q49 676

Sumber/Source: BPS Provinsi Sumatera Utara, Survei Angkatan Kerja Nasional (Sakernas) Agustus/BPS-Statistics of Sumatera Province, August National Labor Force Survey

Tabel
Table 3.2.3

**Penduduk Berumur 15 Tahun Keatas Yang Bekerja
Menurut Lapangan Usaha dan Jenis Kelamin di
Kabupaten Simalungun, 2021**
*Population Over 15 Years Who Worked by Sectors and Sex in
Simalungun Regency, 2021*

Lapangan Usaha <i>Sectors</i>	Laki-Laki <i>Male</i>	Perempuan <i>Female</i>	Jumlah <i>Total</i>
(1)	(2)	(3)	(4)
Pertanian <i>Agricultural</i>	135 426	78 822	214 248
Industri <i>Industry</i>	52 685	19 211	71 896
Perdagangan dan Jasa <i>Trade and Industry</i>	73 214	90 318	163 532
Simalungun	261 325	188 351	449 676

Sumber/Source: BPS Provinsi Sumatera Utara, Survei Angkatan Kerja Nasional (Sakernas) Agustus/BPS-Statistics of Sumatera Utara Province, August National Labor Force Survey

Tabel
Table 3.2.3

Penduduk Berumur 15 Tahun Ke Atas yang Bekerja Menurut Status Pekerjaan Utama dan Jenis Kelamin di Kabupaten Simalungun, 2021
Population 15 Years of Age and Over by Main Employment Status and Sex in Simalungun Regency, 2021

Status Pekerjaan Utama <i>Main Employment Status</i>	Laki-Laki <i>Male</i>	Perempuan <i>Female</i>	Jumlah <i>Total</i>
(1)	(2)	(3)	(4)
Berusaha sendiri <i>Own account worker</i>	39 565	36 665	76 230
Berusaha dibantu buruh tidak tetap/buruh tidak dibayar <i>Employer assisted by temporary worker/unpaid worker</i>	54 981	28 246	83 227
Berusaha dibantu buruh tetap/buruh dibayar <i>Employer assisted by permanent worker/paid worker</i>	8 215	4 694	12 909
Buruh/Karyawan/Pegawai/ <i>Employee</i>	84 009	46 976	130 985
Pekerja bebas di pertanian <i>Agricultural Casual worker</i>	24 836	8 535	33 371
Pekerja bebas di non pertanian <i>Non Agricultural Casual worker</i>	15 479	2 607	18 086
Pekerja keluarga/tak dibayar <i>Family worker/unpaid worker</i>	34 240	60 628	94 868
Simalungun	261 325	188 351	449 676

Sumber/Source: BPS Provinsi Sumatera Utara, Survei Angkatan Kerja Nasional (Sakernas) Agustus/BPS-Statistics of Sumatera Utara Province, August National Labor Force Survey

Tabel
Table 3.2.5

Penduduk Berumur 15 Tahun Keatas Yang Bekerja Menurut Klasifikasi Jam Kerja dan Jenis Kelamin di Kabupaten Simalungun, 2021
Population Over 15 Years Who Worked During by Working Hour Classification and Sex in Simalungun Regency, 2021

Klasifikasi Jam Kerja <i>Working Hours Classification</i>	Laki-Laki <i>Male</i>	Perempuan <i>Female</i>	Jumlah <i>Total</i>
(1)	(2)	(3)	(4)
Setengah Penganggur <i>Underemployed</i>	24 562	18 931	43 493
Pekerja Paruh Waktu <i>Part Time Worker</i>	93 847	89 747	183 594
Pekerja Penuh <i>Full Worker</i>	142 916	79 673	222 589
Simalungun	261 325	188 351	449 676

Sumber/Source: BPS Provinsi Sumatera Utara, Survei Angkatan Kerja Nasional (Sakernas) Agustus/BPS-Statistics of Sumatera Utara Province, August National Labor Force Survey

Tabel 3.2.6 Penduduk Berumur 15 Tahun Keatas Yang Terdampak Covid 19 Menurut Jenis Kelamin di Kabupaten Simalungun, 2021
Population Over 15 Years Who Covid-19 Affected by Sex in Simalungun Regency, 2021

Status Pekerjaan Utama <i>Main Employment Status</i>	Laki-Laki <i>Male</i>	Perempuan <i>Female</i>	Jumlah <i>Total</i>
(1)	(2)	(3)	(4)
Pengangguran Karena Covid <i>Unemployment due to Covid</i>	2 165	1 326	3 491
Bukan Angkatan Kerja karena Covid <i>Economically Inactive due to Covid</i>	261	244	505
Sementara tidak bekerja karena Covid <i>Temporarily Not Working due to Covid</i>	2 835	3 399	6 234
Pengurangan Jam Kerja Karena Covid <i>Reduced Working Hours due to Covid</i>	19 956	15 834	35 790
Simalungun	25 217	20 803	46 020

Sumber/Source: BPS Provinsi Sumatera Utara, Survei Angkatan Kerja Nasional (Sakernas) Agustus/BPS-Statistics of Sumatera Utara Province, August National Labor Force Survey

Tabel
Table 3.2.7

Pencari Kerja Terdaftar Menurut Kecamatan dan Jenis Kelamin di Kabupaten Simalungun, 2021
PNumber of Registered Job Applicants by Sub Regency and Sex in Simalungun Regency, 2021

Kecamatan Subdistrict	Laki-laki Male	Perempuan Female
(1)	(2)	(3)
Silimakuta	2	5
Pematang Silimahuta	0	4
Purba	1	13
Haranggaol Horison	1	2
Dolok Pardamean	2	17
Sidamanik	2	13
Pematang Sidamanik	3	6
Girsang Sipangan Bolon	2	4
Tanah Jawa	11	27
Hatonduhan	1	13
Dolok Panribuan	6	24
Jorlang Hataran	3	22
P a n e i	0	23
Panombean Panei	4	25
R a y a	9	23
Dolog Masagal	3	4
Dolok Silou	1	10
Silou Kahean	9	10
Raya Kahean	6	7
Tapian Dolok	5	6
Dolok Batu Nanggar	3	3
S i a n t a r	14	18
Gunung Malela	18	15
Gunung Maligas	4	3
Hutabayu Raja	9	22
Jawa Maraja Bah Jambi	6	17
Pematang Bandar	8	24
Bandar Huluan	2	9
B a n d a r	17	36
Bandar Masilam	12	18
Bosar Maligas	6	14
Ujung Padang	3	9
SIMALUNGUN	173	446

Sumber/Source: Dinas Tenaga Kerja Kabupaten Simalungun/Labor Office of Simalungun Regency

BAB 4

SOSIAL DAN KESEJAHTERAAN RAKYAT

Social and Welfare

Sepanjang Tahun 2020,
di Kabupaten Simalungun
terjadi

341 Kecelakaan
Lalulintas



58 Orang

Korban Meninggal



138 Orang

Korban Luka Berat

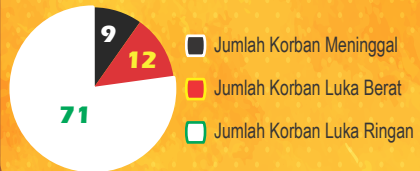


369 Orang

Korban Luka Ringan

Kecamatan Siantar

merupakan kecamatan dengan jumlah kecelakaan lalu lintas terbanyak selama tahun 2020 yaitu sebanyak **43 kejadian**



PENJELASAN TEKNIS

1. **Tidak/belum pernah sekolah** adalah mereka yang tidak pernah atau belum pernah terdaftar dan tidak pernah atau belum pernah aktif mengikuti pendidikan di suatu jenjang pendidikan formal. Termasuk juga yang tamat/belum tamat taman kanak-kanak tetapi tidak melanjutkan ke sekolah dasar.
2. **Masih bersekolah** adalah mereka yang terdaftar dan aktif mengikuti pendidikan formal dan nonformal (Paket A, B, atau C), baik pendidikan dasar, menengah maupun pendidikan tinggi. Bagi mahasiswa yang sedang cuti dianggap masih bersekolah.
3. **Tidak bersekolah lagi** adalah mereka yang pernah terdaftar dan aktif mengikuti pendidikan di suatu jenjang pendidikan formal dan nonformal (Paket A, B, atau C), tetapi pada saat pencacahan tidak lagi terdaftar dan tidak aktif mengikuti pendidikan.
4. **Tamat sekolah** adalah menyelesaikan pelajaran yang ditandai dengan lulus ujian akhir pada kelas atau tingkat terakhir suatu jenjang pendidikan di sekolah negeri maupun swasta dengan mendapatkan tanda tamat belajar/ijazah. Seseorang yang belum mengikuti pelajaran

TECHNICAL NOTES

1. **Not/never attending school** is someone who has never attended or never been registered in a formal education, such as primary, secondary, and tertiary education. Those who just completed kindergarten are considered as never attended school.
2. **Attending school** is someone who is currently attending primary, secondary, or tertiary education, including package A, package B, or package C. College student who postpones his/her study is considered as attending school.
3. **Not attending school anymore** is someone who had enrolled and participated in formal and non-formal education in the past including package A, package B, or package C, but currently does not attend school.
4. **Completed particular level of education** is someone who has completed particular level of education in private or public school evidenced by passing the final exam and accepting graduation certificate. Someone who has never attended the highest grade but passed the final exam is

pada kelas tertinggi tetapi telah mengikuti ujian akhir dan lulus dianggap tamat sekolah.

5. Dapat membaca dan menulis artinya dapat membaca dan menulis kata-kata/kalimat sederhana dengan suatu aksara tertentu.

6. Jenjang Pendidikan Formal terdiri atas pendidikan dasar, pendidikan menengah, dan pendidikan tinggi. Jenis pendidikan yang diajarkan mencakup pendidikan umum, kejuruan, akademik, profesi, vokasi, keagamaan, dan khusus.

- a. Pendidikan Dasar berbentuk Sekolah Dasar (SD) dan Madrasah Ibtidaiyah (MI) atau bentuk lain yang sederajat serta Sekolah Menengah Pertama (SMP) dan Madrasah Tsanawiyah (MTs), atau bentuk lain yang sederajat.
- b. Pendidikan Menengah berbentuk Sekolah Menengah Atas (SMA), Madrasah Aliyah (MA), Sekolah Menengah Kejuruan (SMK), dan Madrasah Aliyah Kejuruan (MAK), atau bentuk lain yang sederajat.
- c. Pendidikan Tinggi merupakan jenjang pendidikan setelah pendidikan menengah yang mencakup program pendidikan diploma, sarjana, magister, spesialis, dan doktor yang diselenggarakan oleh

considered as completed particular level of education.

5. Able to read and write is the ability to read and write at least a simple sentence in any letter of alphabets.

6. The Formal Education Level consists of primary education, secondary education, and high education. The kind of education that taught consists of general education, vocational, academic, professional, religious, and specific education.

- a. The Primary Education consists of Elementary School and Islamic Elementary School or other equivalent forms and Junior High School and MTs, or other equivalent forms.
- b. The Secondary Education consists of the senior high school, MA, Vocational School, and Vocational Madrasah Aliyah, or other equivalent forms.
- c. The High Education consists of the education level after the secondary education that consists of diplomas, bachelor, master, specialist, and doctoral degrees that are held by the college. The colleges can be academy, polytechnic, high school, institute, or university.

perguruan tinggi. Perguruan tinggi dapat berbentuk akademi, politeknik, sekolah tinggi, institut, atau universitas.

7. Data jumlah sekolah, siswa, dan guru yang ditampilkan pada publikasi Simalungun Dalam Angka ini mengacu pada kondisi 31 Desember 2020.
8. **Rumah Sakit** adalah tempat pemeriksaan dan perawatan kesehatan, biasanya berada di bawah pengawasan dokter/tenaga medis, yang melayani penderita yang sakit untuk berobat rawat jalan atau rawat inap.
9. **Puskesmas (Pusat Kesehatan Masyarakat)** adalah unit pelaksana teknis dinas kesehatan kabupaten / kota yang mempunyai fungsi utama sebagai penyelenggara pelayanan kesehatan tingkat pertama. Wilayah kerja puskesmas maksimal adalah satu kecamatan dan untuk dapat menjangkau wilayah kerjanya, puskesmas mempunyai jaringan pelayanan yang meliputi unit Puskesmas Pembantu (Pustu), unit Puskesmas Keliling (Puskel), dan unit bidan desa/komunitas (Peraturan Menteri Kesehatan RI No. 75 Tahun 2014 Tentang Pusat Kesehatan Masyarakat).
7. *Data about number of schools, students, and teachers displayed in this publication refers to conditions on December 31, 2020*
8. ***Hospital** is a place for health check, usually controlled/supervised by doctors/medical personnel to serve the ill patients to get outpatient or inpatient treatment services.*
9. ***Public Health Center** is technical implementation unit of regency health department that have the primary function as a first-level health care providers. The working area standard of public health center is one district and to reach their working areas, public health centers have a service network covering subsidiary of public health center, mobile public health center units, and midwife units (Regulation of the Minister of Health of Indonesia Number 75 Year 2014 about Public Health Center).*

10. **Imunisasi** adalah memasukkan kuman atau racun penyakit tertentu yang sudah dilemahkan (vaksin) ke dalam tubuh dengan cara disuntik atau diminum (diteteskan dalam mulut) dengan maksud agar terjadi kekebalan tubuh terhadap penyakit tersebut.
11. **BCG (Bacillus Calmette Guerin)** merupakan vaksinasi untuk mencegah penyakit TBC, diberikan pada bayi baru lahir atau anak, dengan suntikan pada kulit pangkal lengan atas. Bekas suntikan kemudian akan membentuk tonjolan kecil jaringan parut pada kulit lengan atas. Suntikan BCG diberikan kepada anak sebanyak 1 kali.
12. **DPT (Difteri, Pertusis, Tetanus)** merupakan vaksin untuk mencegah penyakit Difteri, Pertusis, dan Tetanus yang diberikan pada bayi berumur 3 bulan ke atas, dengan suntikan pada paha, diulang 1 bulan dan 2 bulan kemudian, sehingga suntikan imunisasi DPT lengkap pada balita berjumlah 3 kali (kadang-kadang selang waktu antar suntikan bisa lebih dari 1 bulan).
13. Untuk mengukur kemiskinan, BPS menggunakan konsep kemampuan memenuhi kebutuhan dasar (*basic needs*
10. **Immunization** is putting enervated microbe of a certain disease into human body by injection or drinking (dropping into mouth) to make the body immune to that disease.
11. **BCG (Bacillus Calmette Guerin)** is a vaccine to prevent TBC disease, given to newborns or children, by injection at the base of the skin of the upper arm. Injection site will form little bumps of scar tissue in the skin of the upper arm. BCG injections given to children 1 times.
12. **DPT (Diphtheria, Pertussis, Tetanus)** is a vaccine to prevent the diphtheria, pertussis, and tetanus disease, given to infants aged 3 months and above, with a shot in the thigh, repeated one month and two months later, so that the complete DPT immunization shots at toddler totaling 3 times (sometimes the time interval between injections can be more than 1 month)
13. To measure poverty, BPS-Statistics Indonesia has used the concept of basic needs approach. Therefore, poverty is viewed as economic

approach). Dengan pendekatan ini, kemiskinan dipandang sebagai ketidakmampuan dari sisi ekonomi untuk memenuhi kebutuhan dasar makanan dan bukan makanan yang diukur dari sisi pengeluaran. Metode yang digunakan adalah menghitung Garis Kemiskinan (GK), yang terdiri dari dua komponen yaitu Garis Kemiskinan Makanan (GKM) dan Garis Kemiskinan Non-Makanan (GKNM). Penghitungan Garis Kemiskinan dilakukan secara terpisah untuk daerah perkotaan dan perdesaan.

inability to fulfill food and non-food basic needs which are measured by consumption / expenditure. The method used is calculating poverty line, which consists of two components that are Food Poverty Line (FPL) and Non-Food Poverty Line (NFPL). The poverty line was calculated separately for urban and rural areas.

14. Penduduk miskin adalah penduduk yang memiliki rata-rata pengeluaran per kapita per bulan di bawah Garis Kemiskinan.

14. *A person whose expenditure per capita per month is below the poverty line is considered to be poor.*

15. Garis Kemiskinan Makanan (GKM) merupakan nilai pengeluaran kebutuhan minimum makanan yang disetarakan dengan 2.100 kkal per kapita per hari. Garis Kemiskinan Non-Makanan (GKNM) adalah kebutuhan minimum untuk perumahan, sandang, pendidikan, kesehatan, dan kebutuhan dasar lainnya.

15. *The Food Poverty Line refers to the daily minimum requirement of 2,100 kcal per capita per day. The Non-Food Poverty Line refers to the minimum requirement for household necessities for clothing, education, health, and other basic individual needs.*

16. Istilah Dalam Kelompok Institusi di Keluarga Berencana :

- UPPKS, Usaha Peningkatan Pendapatan Keluarga Sejahtera
- BKB, Bina Keluarga Balita

16. Terms in Institutional Groups in Family Planning:

- *Efforts to Increase Prosperous Family Income*
- *Community Development for Toddlers*

- BKL, Bina Keluarga Lansia
 - BKR, Bina Keluarga Remaja
 - PPKBD, Petugas Pembantu KB Desa
17. Talak adalah salah satu bentuk pemutusan hubungan ikatan perkawinan karena sebab-sebab tertentu yang tidak memungkinkan lagi bagi suami istri meneruskan hidup berumah tangga.
18. Beberapa istilah terbaru yang digunakan oleh Kementerian Kesehatan Republik Indonesia dalam penanggulangan kasus COVID-19:
- a. Kasus suspek
Seseorang dapat disebut sebagai suspek COVID-19 jika memiliki salah satu atau beberapa kriteria berikut ini:
 - Mengalami gejala infeksi saluran pernapasan (ISPA), seperti demam atau riwayat demam dengan suhu di atas 38 derajat Celsius dan salah satu gejala penyakit pernapasan, seperti batuk, sesak napas, sakit tenggorokan, dan pilek
 - Memiliki riwayat kontak dengan orang yang termasuk kategori probable atau justru sudah terkonfirmasi menderita COVID-19 dalam waktu 14 hari terakhir
- *Community Development for the Elderly*
 - *Community Youth Families*
 - *Village Family Planning Assistance Officer*
17. *Talaq is a form of terminating the relationship of marriage due to certain reasons that make it impossible for husband and wife to continue living in a household.*
18. *Some of the most recent terms used by the Ministry of Health of the Republic of Indonesia in handling COVID-19 cases:*
- a. *Suspect case*
A person can be called a suspected COVID-19 if they have one or more of the following criteria:
 - *Has symptoms of a respiratory tract infection (ARI), such as fever or a history of fever with a temperature above 38 degrees Celsius and any of the symptoms of a respiratory disease, such as cough, shortness of breath, sore throat, and runny nose*
 - *Have a history of contact with people who are in the probable category or have been confirmed to have COVID-19 within the last 14 days*
 - *Suffering from a respiratory tract infection (ARI) with severe symptoms and need to*

- Menderita infeksi saluran pernapasan (ISPA) dengan gejala berat dan perlu menjalani perawatan di rumah sakit tanpa penyebab yang spesifik
- b. Kasus probable
Kasus probable adalah orang yang masih dalam kategori suspek dan memiliki gejala ISPA berat, gagal napas, atau meninggal dunia, namun belum ada hasil pemeriksaan yang memastikan bahwa dirinya positif COVID-19. Untuk memastikan atau mengonfirmasi kasus COVID-19, seseorang perlu menjalani pengambilan sampel dahak atau swab tenggorokan.
- c. Kasus konfirmasi
Kasus konfirmasi COVID-19 adalah orang yang sudah dinyatakan positif terinfeksi virus Corona berdasarkan hasil pemeriksaan laboratorium berupa PCR. Kasus konfirmasi bisa terjadi pada orang dengan gejala virus Corona atau orang yang tidak mengalami gejala sama sekali.
- d. Kontak erat
Kontak erat adalah kondisi ketika seseorang melakukan kontak dengan orang yang termasuk ke dalam kategori konfirmasi dan probable, baik kontak fisik secara langsung, bertatap muka dengan jarak *be treated in hospital without a specific cause*
- b. *A probable case*
A probable case is a person who is still in the suspect category and has symptoms of severe ARI, respiratory failure, or has died, but no examination results have confirmed that he is positive for COVID-19. To confirm or confirm a case of COVID-19, a person will need to undergo a sputum sample or throat swab.
- c. *Case confirmation*
The COVID-19 confirmation case is a person who has tested positive for the Corona virus based on the results of a laboratory examination in the form of a PCR. Confirmation cases can occur in people with symptoms of the Corona virus or people who have no symptoms at all.
- d. *Close contact*
Close contact is a condition when someone makes contact with a person who is included in the confirmation and probable category, either direct physical contact, face to face with a distance of less than 1 meter for at least 15 minutes, or caring for a person with confirmation and probable status.
- e. *The traveler*
Everyone who has traveled from an area with a high number of COVID-19 cases, both within and outside the country, in the last 14

kurang dari 1 meter setidaknya selama 15 menit, atau merawat orang dengan status konfirmasi dan probable.

e. Pelaku perjalanan

Setiap orang yang melakukan perjalanan dari wilayah dengan angka kasus COVID-19 yang tinggi, baik dalam maupun luar negeri, dalam waktu 14 hari terakhir.

f. Discarded

Istilah ini digunakan untuk menggambarkan seseorang dengan status suspek, tetapi hasil pemeriksaan PCR menunjukkan hasil negatif dan telah dilakukan sebanyak 2 kali secara berturut-turut dengan jeda waktu 2 hari. Istilah discarded juga digunakan untuk menggambarkan kondisi seseorang dengan status kontak erat yang telah menyelesaikan masa karantina selama 14 hari.

g. Selesai isolasi

Seseorang termasuk kategori selesai isolasi apabila memenuhi salah satu dari beberapa syarat berikut ini:

- Terkonfirmasi menderita COVID-19, tetapi tanpa gejala dan telah menjalani isolasi mandiri selama 10 hari terhitung sejak tes PCR menunjukkan hasil positif COVID-19

days.

f. Discarded

This term is used to describe someone with a suspicious status, but the PCR examination results are negative and have been done 2 times in a row with a time lag of 2 days. The term discarded is also used to describe the condition of a person in close contact who has completed the 14 day quarantine period.

g. Finish isolation

A person is included in the complete isolation category if it meets one of the following conditions:

- *Confirmed to have COVID-19, but without symptoms and have undergone self-isolation for 10 days since the PCR test showed positive COVID-19*
- *A probable or confirmed case with symptoms of COVID-19 who did not undergo a PCR test, but had completed self-isolation for 10 days from the first day COVID-19 symptoms appeared and had recovered from these symptoms for at least 3 days*
- *A probable or confirmed case with COVID-19 symptoms that has been tested once and the results are negative and has no symptoms of fever or respiratory distress for at least 3 days*

- Kasus probable atau konfirmasi dengan gejala COVID-19 yang tidak dilakukan tes PCR, tetapi telah selesai menjalani isolasi mandiri selama 10 hari sejak hari pertama gejala COVID-19 muncul dan telah sembuh dari gejala tersebut selama minimal 3 hari
- Kasus probable atau konfirmasi dengan gejala COVID-19 yang telah menjalani pemeriksaan sebanyak 1 kali dan hasilnya negatif serta tidak menunjukkan gejala demam atau gangguan pernapasan setidaknya selama 3 hari

h. Kematian

Kasus kematian akibat COVID-19 adalah kondisi ketika orang yang termasuk dalam kategori probable atau sudah dikonfirmasi COVID-19 meninggal dunia.

h. Death

A case of death due to COVID-19 is a condition when a person who is included in the probable or confirmed COVID-19 category dies.

ULASAN**DESCRIPTION****Pendidikan**

Indikator dari keberhasilan sektor pendidikan salah satunya dapat dilihat dari peningkatan angka partisipasi sekolah dari tahun ke tahun. Peningkatan ini harus didukung oleh tersedianya sarana dan prasarana yang baik dan memadai.

Sarana pendidikan yang tersedia di Kabupaten Simalungun pada tahun 2021 untuk tingkat SD sampai dengan SMA baik negeri maupun swasta berjumlah 1.063 sekolah. Jumlah ini bertambah dibanding tahun 2020 karena ada penambahan sekolah ditingkat SD, SMP dan SMK. Ditingkat SD jumlah sekolah negeri sebanyak 755 sekolah dan sekolah swasta sebanyak 59 sekolah, dengan jumlah guru SD Negeri sebanyak 6.276 orang dan rasio murid terhadap guru sebesar 13, sedangkan untuk SD swasta jumlah guru sebanyak 513 orang dengan rasio murid terhadap guru yang lebih tinggi dibandingkan dengan SD negeri yakni sebesar 20. Jumlah siswa yang dicatatkan adalah jumlah siswa yang sudah masuk web dapodik. Sedangkan SD Swasta di Kecamatan Silau Kahean, jumlah siswanya belum masuk web dapodik.

Pada tingkat SMP jumlah sekolah negeri lebih kecil dibanding sekolah swasta yaitu 64 sekolah negeri dan sekolah swasta sebanyak 92 sekolah, namun jumlah guru untuk SMP negeri sebanyak 1.732 orang sementara

Education

One of success indicator of education sector can be shown by increasing number of school participation year to year. Increasing must be supported by good enough structure and infrastructure.

Educational facilities for primary until high school both public and private schools in 2021 were 1,063. This number increases compared to 2020 because there are additional schools at the elementary, junior high and vocational levels. In Elementary level, the number of public schools i.e 755 units and 57 units of private schools, the number of elementary school teachers i.e 6,276 people with ratio of student to teacher 13, while for private school teachers 513 people with ratio of student to teacher is higher than public school which i.e 20. The number of students recorded is the number of students who have entered the dapodik web. Meanwhile, for private elementary schools in Silau Kahean District, the number of students has not yet entered the dapodik web.

The number of public junior high school was smaller than private schools, the public schools i.e 64 units while the private schools i.e 92 units, but the number of junior high school teacher for i.e 1,732 people 755 people while the

SMP swasta sebanyak 755 orang atau dengan rasio murid terhadap guru masing-masing sebesar 15 untuk SMP negeri dan swasta.

Untuk tingkat SMA, jumlah sekolah negeri sebanyak 20 sekolah dengan jumlah guru sebanyak 778 orang dan rasio murid terhadap guru sebesar 17 sedangkan jumlah sekolah swasta sebanyak 28 sekolah dengan jumlah guru hanya 327 orang dan rasio murid terhadap guru sebesar 18.

Pada tahun 2021, untuk tingkat SMK ada 6 SMK Negeri di Kabupaten Simalungun yakni di Kecamatan Panombean Panei, Raya, Jorlang Hataran, Siantar dan Bandar Masilam dengan jumlah guru sebanyak 255 orang dan murid sebanyak 3.601 orang, sementara jumlah SMK swasta tahun 2021, yaitu 39 sekolah dengan jumlah guru sebanyak 533 orang dan murid sebanyak 9.664 orang.

Selain itu di Simalungun juga terdapat sekolah agama (madrasah) yang setara dengan sekolah umum, yaitu :

1. 55 Madrasah Ibtidaiyah (MI) dengan 567 guru dan 9.294 murid.
2. 74 Madrasah Tsanawiyah (Mts) dengan 1.059 guru dan 12.490 murid.
3. 29 Madrasah Aliyah (MA) dengan 429 guru dan 4.054 murid.

Pada tahun 2021 Kabupaten Simalungun memiliki lima perguruan tinggi swasta yang tersebar di Kecamatan Siantar, Tapian Dolok,

private school or a student to teacher ratio amounted to 15 for public junior high school and for private school.

For the high school level, the number of public schools 20 schools with 778 teachers and the ratio of pupil to teacher of 17, while the number of private schools i.e 28 schools with only 327 teachers and ratio of student to teacher i.e 18.

In 2021, the public vocational school there are 6 found in Raya, Panombean Panei, Jorlang Hataran, Siantar and Bandar Masilam by 255 teachers and 3,601 students while the number of private vocational schools were 39 schools. They have 533 teachers and 9,664 students.

Besides, in Simalungun there are also religious schools (madrassas) which equivalent to public school, namely:

1. 55 'Madrasah Ibtidaiyah' with 567 teachers dan 9,294 pupils.
2. 74 'Madrasah Tsanawiyah' with 1,059 teachers dan 12,490 pupils.
3. 29 'Madrasah Aliyah' with 429 teachers dan 4,054 pupils.

Simalungun regency in 2021 has five University/Colleges which spread in Siantar Subdistrict, Tapian Dolok Subdistrict, Girsang Sipangan Bolon

Girsang Sipangan Bolon dan Kecamatan Bandar. Jumlah mahasiswa tercatat 1690 orang dengan jumlah dosen 146 orang.

Kesehatan

Data mengenai kesehatan bersumber dari Dinas Kesehatan Kabupaten Simalungun. Di Kabupaten Simalungun terdapat tujuh unit Rumah Sakit Umum (RSU) milik pemerintah dan swasta. Sedangkan Puskesmas yang ada berjumlah 46 unit, Puskesmas Pembantu dan Posyandu masing-masing berjumlah 158 dan 1.332 unit semuanya tersebar di tiap kecamatan.

Tenaga medis yang tersedia di Kabupaten Simalungun baik negeri maupun swasta ada 253 orang dokter umum, 53 dokter spesialis dan 53 orang dokter gigi. Sementara itu tenaga medis pemerintah lainnya seperti bidan sebanyak 1.169 orang, perawat 634 orang, dan perawat gigi sebanyak 25 orang.

Keluarga Berencana

Jumlah Pasangan Usia Subur (PUS) di Kabupaten Simalungun berdasarkan data Dinas Kesehatan Kabupaten Simalungun pada tahun 2021 berjumlah 157.869. Dari jumlah tersebut 79 persen adalah akseptor aktif yang jumlahnya naik dibandingkan tahun 2020. Alat Kontrasepsi yang paling banyak digunakan oleh akseptor KB adalah suntik, pil KB, dan implan, yang dilayani pada klinik KB dan pada tempat lainnya yang ada berjumlah 50 buah.

Subdistrict and Bandar Subdistrict. The number of students are 1,690 people with 146 lecturers.

Health

Data about Health is collected from the Public Works Services Simalungun Regency. In Simalungun Regency there is seven units public hospital (RSU) owned by the government and private property. While the existing Public Health Center amounted to 46 units, Puskesmas Pembantu and Posyandu each numbered 158 and 1,332 units are scattered in each district.

Medical personnel are available in the district both public and private shavings are 253 general practitioners, 53 specialists and 53 dentists. Meanwhile, other government medical personnel such as midwives as many as 1,169 people, 634 nurses and dental nurse as many as 25 people.

Planning Family

The number of Fertile Couples (EFA) in In Simalungun Regency, the year 2021 amounted to 157,869. From this amount is 79 percent of active acceptors increases compared to the year 2020. Contraceptives are most widely used by KB acceptor is injection, KB pill, and implant, which is served at the KB clinic and elsewhere while the existing family planning clinics totaling 50 units.

Keagamaan

Dibidang keagamaan, kehidupan beragama yang baik di masyarakat dapat dijadikan benteng dalam menghadapi berbagai masalah yang mungkin timbul dalam kehidupan sehari-hari. Pada tahun 2021 jumlah mesjid di Simalungun terdapat sebanyak 957 buah, langgar/mushollah sebanyak 371 buah, Gereja Protestan 1.124 buah, Gereja Katolik 186 buah. Untuk jumlah haji, selama tahun 2020 tidak ada keberangkatan akibat pandemi Covid-19 yang berdampak dalam segala aspek kehidupan.

Sosial Lainnya

Pada tahun 2021, setidaknya ada dua jenis bantuan yang disalurkan Pemerintah kepada masyarakat di Kabupaten Simalungun, yaitu Program Keluarga Harapan (PKH) dan Bantuan Pangan Non Tunai (BPNT). Untuk realisasi bantuan PKH yang direalisasikan oleh Kabupaten Simalungun selama tahun 2021 sebesar Rp 76.775.325.000, sedangkan untuk BPNT yang direalisasikan selama tahun 2021 sebesar Rp 80.524.400.000.

Religion

In Religion field, a good religious life in society can be made forts in the face of various problems that might arise in everyday life. In the year 2021 in the number of mosques in Simalungun there are as many as 957 units, musollah as many as 371 units, Protestant Church 1,124 units and Katholik Church 186 units. For the number of pilgrims, during 2021 there were no departures due to the Covid-19 pandemic which had an impact in all aspects of life.

Other Social Affairs

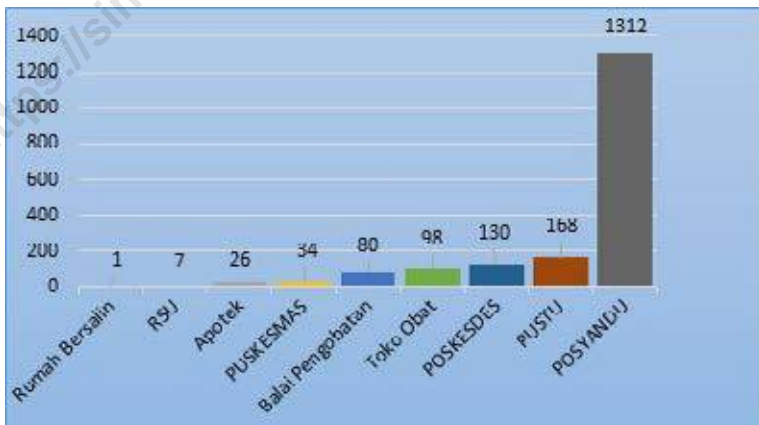
In 2021, there will be at least two types of assistance provided by the Government to the community in Simalungun Regency, namely Program Kkeluarga Harapan (PKH) and Bantuan Pangan Non Tunai (BPNT). For the realization of PKH assistance realized by Simalungun Regency during 2021 amounting to Rp 76.775.325.000, while for BPNT realized during 2021 amounting to Rp 80.524.400.000.

Gambar 4.1 Jumlah Sekolah SD, SMP, dan SMA, 2019 - 2020
Figures Number of Elementary Schools, Junior High Schools, and Senior High Schools, 2019 - 2020



Sumber/Source : Dinas Pendidikan Kabupaten Simalungun, Cabang Dinas Pendidikan Siantar Provinsi Sumatera Utara, dan Kantor Kementerian Agama Kabupaten Simalungun/Education Office of Simalungun Regency, Education Branch Office of Sumatera Utara Province, and Education and Religion Office of Simalungun Regency

Gambar 4.2 Jumlah Sarana Kesehatan di Kabupaten Simalungun, 2020
Figures Number of Health Facilities in Simalungun Regency, 2020



Sumber/Source : Dinas Kesehatan Kabupaten Simalungun/Health Office of Simalungun Regency

Gambar 4.3
Figures

Jumlah Korban Kecelakaan di Kabupaten Simalungun, 2020
Number of Accident Victims in Simalungun Regency, 2020



Sumber/Source : Satuan Lalu Lintas Polres Simalungun/Traffic Unit of Simalungun Regency's Police Department

Gambar 4.4
Figures

Jumlah Yatim Piatu di Panti Asuhan di Kabupaten Simalungun, 2020
Number Parentless That Care by Orphanage, 2020



Sumber/Source : Dinas Sosial Kabupaten Simalungun/Sosial Office of Simalungun Regency

Gambar 4.4 Jumlah Surat Ijin Mengemudi (SIM) yang Dikeluarkan Menurut Kategori di Kabupaten Simalungun, 2020
Figures 4.4 Number of Driving License Issued by Category in Simalungun Regency, 2020



Sumber/Source : Satuan Lalu Lintas Polres Simalungun/Traffic Unit of Simalungun Regency's Police Department

4.1 PENDIDIKAN EDUCATION

Tabel 4.1.1 Jumlah Sekolah, Guru, dan Murid Taman Kanak-Kanak (TK) di Bawah Kementerian Pendidikan dan Kebudayaan Menurut Kecamatan, 2021/2022
Number of Schools, Teachers, and Pupils in Kindergarten Under The Ministry of Education and Culture by Subdistrict, 2021/2022

Kecamatan Subdistrict	Sekolah / Schools			Guru / Teachers		
	Negeri Public	Swasta Private	Jumlah Total	Negeri Public	Swasta Private	Jumlah Total
(1)	(2)	(3)	(4)	(5)	(6)	(7)
Silimakuta	-	2	2	-	14	14
Pamatang Silimahuta	-	-	-	-	-	-
P u r b a	-	-	-	-	-	-
Haranggaol Horison	-	1	1	-	1	1
Dolok Pardamean	-	-	-	-	-	-
Sidamanik	-	9	9	-	24	24
Pamatang Sidamanik	-	7	7	-	20	20
Girsang Sipangan Bolon	-	3	3	-	13	13
Tanah Jawa	-	4	4	-	11	11
Hatonduhan	-	3	3	-	11	11
Dolok Panribuan	-	1	1	-	3	3
Jorlang Hataran	-	1	1	-	5	5
P a n e i	-	3	3	-	9	9
Panombeian Panei	-	-	-	-	-	-
R a y a	1	3	4	4	10	14
Dolog Masagal	-	4	4	-	5	5
Dolok Silou	-	1	1	-	4	4
Silou Kahean	-	-	-	-	-	-
Raya Kahean	-	3	3	-	19	19
Tapien Dolok	-	6	6	-	15	15
Dolok Batu Nanggar	-	7	7	-	29	29
S i a n t a r	-	6	6	-	27	27
Gunung Malela	-	9	9	-	28	28
Gunung Maligas	-	4	4	-	11	11
Hutabayu Raja	-	6	6	-	24	24
Jawa Maraja Bah Jambi	-	3	3	-	9	9
Pamatang Bandar	-	7	7	-	21	21
Bandar Huluan	-	8	8	-	34	34
B a n d a r	1	18	19	5	72	77
Bandar Masilam	-	3	3	-	9	9
Bosar Maligas	-	1	1	-	3	3
Ujung Padang	-	3	3	-	10	10
Simalungun	2	126	128	9	441	450

Lanjutan Tabel/*Continued Table 4.1.1*

Kecamatan Subdistrict	Murid / Pupils		Jumlah Total
	Negeri Public	Swasta Private	
(1)	(8)	(9)	(10)
Silimakuta	-	243	243
Pamatang Silimahuta	-	-	-
P u r b a	-	-	-
Haranggaol Horison	-	37	37
Dolok Pardamean	-	-	-
Sidamanik	-	360	360
Pamatang Sidamanik	-	203	203
Girsang Sipangan Bolon	-	178	178
Tanah Jawa	-	145	145
Hatonduhan	-	110	110
Dolok Panribuan	-	48	48
Jorlang Hataran	-	48	48
P a n e i	-	145	145
Panombeian Panei	-	-	-
R a y a	34	144	178
Dolog Masagal	-	118	118
Dolok Silou	-	65	65
Silou Kahean	-	-	-
Raya Kahean	-	119	119
Tapian Dolok	-	163	163
Dolok Batu Nanggar	-	277	277
S i a n t a r	-	281	281
Gunung Malela	-	345	345
Gunung Maligas	-	115	115
Hutabayu Raja	-	196	196
Jawa Maraja Bah Jambi	-	102	102
Pamatang Bandar	-	226	226
Bandar Huluan	-	416	416
B a n d a r	50	836	886
Bandar Masilam	-	121	121
Bosar Maligas	-	14	14
Ujung Padang	-	141	141
Simalungun	84	5 196	5 280

Sumber/*Source*: Dinas Pendidikan Kabupaten Simalungun/*Education Office of Simalungun Regency*

Tabel
Table 4.1.2

**Jumlah Sekolah, Guru, dan Murid Raudatul Athfal (RA)
di Bawah Kementerian Agama Menurut Kecamatan,
2021/2022**
*Number of Schools, Teachers, and Pupils in Raudatul Athfal
(RA) Under The Ministry of Religious Affairs by Subdistrict,
2021/2022*

Kecamatan Subdistrict	Sekolah Schools	Guru Teachers	Murid Pupils
(1)	(2)	(3)	(4)
Silimakuta	-	-	-
Pamatang Silimahuta	-	-	-
P u r b a	-	-	-
Haranggaol Horison	-	-	-
Dolok Pardamean	-	-	-
Sidamanik	-	-	-
Pamatang Sidamanik	3	9	70
Girsang Sipangan Bolon	2	7	70
Tanah Jawa	5	27	299
Hatonduhan	-	-	-
Dolok Panribuan	-	-	-
Jorlang Hataran	-	-	-
P a n e i	2	6	61
Panombeian Panei	1	3	30
R a y a	1	3	61
Dolog Masagal	-	-	-
Dolok Silou	-	-	-
Silou Kahean	2	7	44
Raya Kahean	1	4	29
Tapian Dolok	10	37	448
Dolok Batu Nanggar	5	15	172
S i a n t a r	11	41	417
Gunung Malela	6	27	246
Gunung Maligas	9	40	354
Hutabayu Raja	3	9	72
Jawa Maraja Bah Jambi	3	13	111
Pamatang Bandar	4	18	141
Bandar Huluan	3	10	110
B a n d a r	5	22	242
Bandar Masilam	3	12	102
Bosar Maligas	7	28	320
Ujung Padang	4	15	186
Simalungun	90	353	3 585

Sumber/Source: Kantor Kementerian Agama Kabupaten Simalungun/Education and Religion Office of Simalungun Regency

Tabel
Table 4.1.3

**Jumlah Sekolah, Guru, dan Murid SD di Bawah
Kementerian Pendidikan dan Kebudayaan Menurut
Kecamatan, 2021/2022**
*Number of Schools, Teachers, and Pupils in Elementary
Schools Under The Ministry of Education and Culture by
Subdistrict, 2021/2022*

Kecamatan Subdistrict	Sekolah / Schools			Guru / Teachers		
	Negeri Public	Swasta Private	Jumlah Total	Negeri Public	Swasta Private	Jumlah Total
(1)	(2)	(3)	(4)	(5)	(6)	(7)
Silimakuta	12	2	14	92	40	132
Pamatang Silimahuta	12	-	12	90	-	90
P u r b a	26	-	26	192	-	192
Haranggaol Horison	10	-	10	44	-	44
Dolok Pardamean	15	1	16	121	7	128
Sidamanik	27	1	28	221	6	227
Pamatang Sidamanik	19	1	20	148	7	155
Girsang Sipangan Bolon	16	1	17	129	15	144
Tanah Jawa	43	1	44	380	6	386
Hatonduhan	23	1	24	193	5	198
Dolok Panribuan	34	1	35	248	9	257
Jorlang Hataran	16	-	16	155	-	155
P a n e i	25	1	26	211	8	219
Panombeian Panei	19	-	19	160	-	160
R a y a	35	2	37	279	19	298
Dolog Masagal	18	-	18	122	-	122
Dolok Silou	22	-	22	158	-	158
Silou Kahean	22	1	23	180	3	183
Raya Kahean	23	-	23	192	-	192
Tapian Dolok	24	3	27	206	24	230
Dolok Batu Nanggar	31	1	32	274	9	283
S i a n t a r	33	6	39	321	57	378
Gunung Malela	22	2	24	201	16	217
Gunung Maligas	17	2	19	141	10	151
Hutabayu Raja	29	5	34	253	40	293
Jawa Maraja Bah Jambi	20	1	21	177	7	184
Pamatang Bandar	24	6	30	216	49	265
Bandar Huluan	19	4	23	164	27	191
B a n d a r	35	12	47	345	119	464
Bandar Masilam	18	2	20	148	13	161
Bosar Maligas	39	2	41	288	17	305
Ujung Padang	27	-	27	227	-	227
Simalungun	755	59	814	6 276	513	6 789

Lanjutan Tabel/*Continued Table* 4.1.3

Kecamatan <i>Subdistrict</i>	Murid / <i>Pupils</i>		Jumlah <i>Total</i>
	Negeri <i>Public</i>	Swasta <i>Private</i>	
(1)	(8)	(9)	(10)
Silimakuta	1 326	1292	2 618
Pamatang Silimahuta	1 312	-	1 312
P u r b a	3 118	-	3 118
Haranggaol Horison	740	-	740
Dolak Pardamean	1 816	79	1 895
Sidamanik	2 927	84	3 011
Pamatang Sidamanik	2 074	56	2 130
Girsang Sipangan Bolon	1 822	303	2 125
Tanah Jawa	4 740	230	4 970
Hatonduhan	2 867	70	2 937
Dolak Panribuan	2 019	229	2 248
Jorlang Hataran	2 063	-	2 063
P a n e i	2 361	76	2 437
Panombeian Panei	1 513	-	1 513
R a y a	3 110	453	3 563
Dolog Masagal	1 526	0	1 526
Dolak Silou	2 208	-	2 208
Silou Kahean	2 435	...	2 435
Raya Kahean	2 361	-	2 361
Tapian Dolok	3 107	407	3 514
Dolak Batu Nanggar	3 682	156	3 838
S i a n t a r	4 237	1 137	5 374
Gunung Malela	3 079	306	3 385
Gunung Maligas	2 359	133	2 492
Hutabayu Raja	3 101	648	3 749
Jawa Maraja Bah Jambi	2 123	34	2 157
Pamatang Bandar	2 743	783	3 526
Bandar Hulan	2 473	622	3 095
B a n d a r	4 993	2 629	7 622
Bandar Masilam	1 888	205	2 093
Bosar Maligas	3 919	297	4 216
Ujung Padang	2 886	-	2 886
Simalungun	82 928	10 229	93 157

Catatan / *Note*: Jumlah guru termasuk kepala sekolah / *The total of teachers including headmaster*

Sumber / *Source*: Dinas Pendidikan Kabupaten Simalungun / *Education Office of Simalungun Regency*

Tabel 4.1.4 Jumlah Sekolah, Guru, dan Murid Madrasah Ibtidaiyah (MI) di Bawah Kementerian Agama Menurut Kecamatan, 2021/2022
Number of Schools, Teachers, and Pupils in Madrasah Ibtidaiyah Under The Ministry of Religious Affairs by Subdistrict, 2021/2022

Kecamatan Subdistrict	Sekolah / Schools			Guru / Teachers		
	Negeri Public	Swasta Private	Jumlah Total	Negeri Public	Swasta Private	Jumlah Total
(1)	(2)	(3)	(4)	(5)	(6)	(7)
Silimakuta	-	-	-	-	-	-
Pamatang Silimahuta	-	-	-	-	-	-
P u r b a	-	-	-	-	-	-
Haranggaol Horison	-	-	-	-	-	-
Dolok Pardamean	-	-	-	-	-	-
Sidamanik	-	-	-	-	-	-
Pamatang Sidamanik	-	-	-	-	-	-
Girsang Sipangan Bolon	-	-	-	-	-	-
Tanah Jawa	-	3	3	2	38	40
Hatonduhan	-	-	-	-	-	-
Dolok Panribuan	-	-	-	-	-	-
Jorlang Hataran	-	-	-	-	-	-
P a n e i	-	1	1	-	8	8
Panombeian Panei	-	1	1	-	4	4
R a y a	-	-	-	-	-	-
Dolog Masagal	-	-	-	-	-	-
Dolok Silou	-	-	-	-	-	-
Silou Kahean	-	-	-	-	-	-
Raya Kahean	-	-	-	-	-	-
Tapian Dolok	1	5	6	16	61	77
Dolok Batu Nanggar	-	4	4	1	35	36
S i a n t a r	-	2	2	1	20	21
Gunung Malela	-	4	4	1	38	39
Gunung Maligas	1	4	5	17	56	73
Hutabayu Raja	-	2	2	3	11	14
Jawa Maraja Bah Jambi	-	-	-	-	-	-
Pamatang Bandar	-	1	1	10	-	10
Bandar Hulan	-	2	2	2	16	18
B a n d a r	-	4	4	3	39	42
Bandar Masilam	1	5	6	13	50	63
Bosar Maligas	-	3	3	-	19	19
Ujung Padang	1	10	11	9	94	103
Simalungun	4	51	55	78	489	567

Lanjutan Tabel/*Continued Table* 4.1.4

Kecamatan <i>Subdistrict</i>	Murid / <i>Pupils</i>		Jumlah <i>Total</i>
	Negeri <i>Public</i>	Swasta <i>Private</i>	
(1)	(8)	(9)	(10)
Silimakuta	-	-	-
Pamatang Silimahuta	-	-	-
P u r b a	-	-	-
Haranggaol Horison	-	-	-
Dolok Pardamean	-	-	-
Sidamanik	-	-	-
Pamatang Sidamanik	-	-	-
Girsang Sipangan Bolon	-	-	-
Tanah Jawa	-	787	787
Hatonduhan	-	-	-
Dolok Panribuan	-	-	-
Jorlang Hataran	-	-	-
P a n e i	-	65	65
Panombeian Panei	-	38	38
R a y a	-	-	-
Dolog Masagal	-	-	-
Dolok Silou	-	-	-
Silou Kahean	-	-	-
Raya Kahean	-	-	-
Tapian Dolok	217	1 198	1 415
Dolok Batu Nanggar	-	713	713
S i a n t a r	-	281	281
Gunung Malela	-	628	628
Gunung Maligas	403	594	997
Hutabayu Raja	-	232	232
Jawa Maraja Bah Jambi	-	-	-
Pamatang Bandar	-	173	173
Bandar Hulan	-	234	234
B a n d a r	-	813	813
Bandar Masilam	343	789	1 132
Bosar Maligas	-	205	205
Ujung Padang	95	1 486	1 581
Simalungun	1 058	8 236	9 294

Sumber/*Source*: Kantor Kementerian Agama Kabupaten Simalungun/*Education and Religion Office of Simalungun Regency*

Tabel
Table 4.1.5

**Jumlah Sekolah, Guru, dan Murid SMP di Bawah
Kementerian Pendidikan dan Kebudayaan Menurut
Kecamatan, 2021/2022**
*Number of Schools, Teachers, and Pupils in Junior High
Schools Under The Ministry of Education and Culture by
Subdistrict, 2021/2022*

Kecamatan Subdistrict (1)	Sekolah / Schools			Guru / Teachers		
	Negeri Public (2)	Swasta Private (3)	Jumlah Total (4)	Negeri Public (5)	Swasta Private (6)	Jumlah Total (7)
Silimakuta	2	1	3	73	24	97
Pamatang Silimahuta	1	-	1	31	-	31
Purba	4	-	4	93	-	93
Haranggaol Horison	-	2	2	-	17	17
Dolok Pardamean	2	1	3	45	6	51
Sidamanik	1	5	6	44	55	99
Pamatang Sidamanik	3	1	4	28	6	34
Girsang Sipangan Bolon	2	1	3	61	2	63
Tanah Jawa	3	4	7	136	15	151
Hatonduhan	2	1	3	39	9	48
Dolok Panribuan	4	1	5	108	4	112
Jorlang Hataran	3	-	3	78	-	78
Panei	2	5	7	49	44	93
Panombeian Panei	2	2	4	33	11	44
Raya	3	2	5	130	17	147
Dolog Masagal	1	-	1	15	-	15
Dolok Silou	2	1	3	43	4	47
Silou Kahean	2	1	3	47	10	57
Raya Kahean	2	2	4	46	15	61
Tapien Dolok	2	1	3	66	26	92
Dolok Batu Nanggar	1	5	6	49	45	94
Siantar	2	4	6	94	33	127
Gunung Malela	2	6	8	57	27	84
Gunung Maligas	1	4	5	7	33	40
Hutabayu Raja	3	3	6	87	28	115
Jawa Maraja Bah Jambi	2	2	4	38	41	79
Pamatang Bandar	1	7	8	50	39	89
Bandar Hulan	1	5	6	16	30	46
Bandar	2	16	18	61	113	174
Bandar Masilam	2	2	4	33	18	51
Bosar Maligas	2	4	6	47	42	89
Ujung Padang	2	3	5	28	41	69
Simalungun	64	92	156	1732	755	2487

Lanjutan Tabel/*Continued Table* 4.1.5

Kecamatan Subdistrict	Murid / Pupils		
	Negeri Public	Swasta Private	Jumlah Total
(1)	(8)	(9)	(10)
Silimakuta	1330	677	2 007
Pamatang Silimahuta	395	-	395
P u r b a	1400	-	1 400
Haranggaol Horison	-	255	255
Dolok Pardamean	960	72	1 032
Sidamanik	830	504	1 334
Pamatang Sidamanik	282	82	364
Girsang Sipangan Bolon	1113	3	1 116
Tanah Jawa	2230	334	2 564
Hatonduhan	586	114	700
Dolok Panribuan	1332	56	1 388
Jorlang Hataran	1016	-	1 016
P a n e i	756	485	1 241
Panombeian Panei	321	108	429
R a y a	2167	268	2 435
Dolog Masagal	226	-	226
Dolok Silou	427	30	457
Silou Kahean	726	122	848
Raya Kahean	760	234	994
Tapien Dolok	1067	448	1 515
Dolok Batu Nanggar	862	840	1 702
S i a n t a r	1561	565	2 126
Gunung Malela	971	401	1 372
Gunung Maligas	42	420	462
Hutabayu Raja	1165	328	1 493
Jawa Maraja Bah Jambi	509	363	872
Pamatang Bandar	836	575	1 411
Bandar Hulan	244	714	958
B a n d a r	973	2073	3 046
Bandar Masilam	489	149	638
Bosar Maligas	533	581	1 114
Ujung Padang	277	654	931
Simalungun	26 386	11 455	37 841

Sumber/*Source*: Dinas Pendidikan Kabupaten Simalungun/*Education Office of Simalungun Regency*

Tabel
Table 4.1.6

Jumlah Sekolah, Guru, dan Murid Madrasah Tsanawiyah (MTs) di Bawah Kementerian Agama Menurut Kecamatan, 2021/2022
Number of Schools, Teachers, and Pupils in Madrasah Tsanawiyah Under The Ministry of Religious Affairs by Subdistrict, 2021/2022

Kecamatan Subdistrict	Sekolah / Schools			Guru / Teachers		
	Negeri Public	Swasta Private	Jumlah Total	Negeri Public	Swasta Private	Jumlah Total
(1)	(2)	(3)	(4)	(5)	(6)	(7)
Silimakuta	-	-	-	-	-	-
Pamatang Silimahuta	-	-	-	-	-	-
P u r b a	-	-	-	-	-	-
Haranggaol Horison	-	-	-	-	-	-
Dolak Pardamean	-	-	-	-	-	-
Sidamanik	-	3	3	1	32	33
Pamatang Sidamanik	-	1	1	2	12	14
Girsang Sipangan Bolon	-	1	1	-	8	8
Tanah Jawa	1	2	3	30	33	63
Hatonduhan	-	1	1	-	8	8
Dolak Panribuan	-	-	-	-	-	-
Jorlang Hataran	-	-	-	-	-	-
P a n e i	-	3	3	42	-	42
Panombeian Panei	-	-	-	-	-	-
R a y a	-	-	-	-	-	-
Dolog Masagal	-	-	-	-	-	-
Dolak Silou	-	-	-	-	-	-
Silou Kahean	-	3	3	-	44	44
Raya Kahean	-	2	2	1	9	10
Tapian Dolok	-	6	6	1	81	82
Dolak Batu Nanggar	-	5	5	-	92	92
S i a n t a r	-	2	2	-	20	20
Gunung Malela	1	5	6	24	77	101
Gunung Maligas	-	4	4	-	58	58
Hutabayu Raja	-	3	3	-	29	29
Jawa Maraja Bah Jambi	-	1	1	-	13	13
Pamatang Bandar	-	2	2	1	37	38
Bandar Huluan	-	6	6	1	83	84
B a n d a r	1	7	8	37	98	135
Bandar Masilam	-	2	2	-	20	20
Bosar Maligas	-	5	5	-	62	62
Ujung Padang	-	7	7	2	101	103
Simalungun	3	71	74	142	917	1 059

Lanjutan Tabel/*Continued Table* 4.1.6

Kecamatan <i>Subdistrict</i>	Murid / <i>Pupils</i>		Jumlah <i>Total</i>
	Negeri <i>Public</i>	Swasta <i>Private</i>	
(1)	(8)	(9)	(10)
Silimakuta	-	-	-
Pamatang Silimahuta	-	-	-
P u r b a	-	-	-
Haranggaol Horison	-	-	-
Dolok Pardamean	-	-	-
Sidamanik	-	386	386
Pamatang Sidamanik	-	176	176
Girsang Sipangan Bolon	-	64	64
Tanah Jawa	503	233	736
Hatonduhan	-	105	105
Dolok Panribuan	-	-	-
Jorlang Hataran	-	-	-
P a n e i	-	574	574
Panombeian Panei	-	-	-
R a y a	-	-	-
Dolog Masagal	-	-	-
Dolok Silou	-	-	-
Silou Kahean	-	136	136
Raya Kahean	-	129	129
Tapien Dolok	-	893	893
Dolok Batu Nanggar	-	940	940
S i a n t a r	-	133	133
Gunung Malela	515	465	980
Gunung Maligas	-	469	469
Hutabayu Raja	-	316	316
Jawa Maraja Bah Jambi	-	298	298
Pamatang Bandar	-	709	709
Bandar Huluan	-	1 111	1 111
B a n d a r	704	1 006	1 710
Bandar Masilam	-	133	133
Bosar Maligas	-	1 288	1 288
Ujung Padang	-	1 204	1 204
Simalungun	1 722	10 768	12 490

Sumber/*Source*: Kantor Kementerian Agama Kabupaten Simalungun/*Education and Religion Office of Simalungun Regency*

Tabel
Table 4.1.7

**Jumlah Sekolah, Guru, dan Murid SMA di Bawah
Kementerian Pendidikan dan Kebudayaan Menurut
Kecamatan, 2021/2022**
*Number of Schools, Teachers, and Pupils in Senior High
Schools Under The Ministry of Education and Culture by
Subdistrict, 2021/2022*

Kecamatan Subdistrict	Sekolah / Schools			Guru / Teachers		
	Negeri Public	Swasta Private	Jumlah Total	Negeri Public	Swasta Private	Jumlah Total
(1)	(2)	(3)	(4)	(5)	(6)	(7)
Silimakuta	1	2	3	37	45	82
Pamatang Silimahuta	-	-	-	-	-	-
Purba	1	-	1	31	-	31
Haranggaol Horison	-	-	-	-	-	-
Dolok Pardamean	1	-	1	34	-	34
Sidamanik	1	1	2	48	16	64
Pamatang Sidamanik	-	-	-	-	-	-
Girsang Sipangan Bolon	1	1	2	43	9	52
Tanah Jawa	1	3	4	46	36	82
Hatonduhan	-	-	-	-	-	-
Dolok Panribuan	1	-	1	50	-	50
Jorlang Hataran	-	-	-	-	-	-
Panei	-	1	1	-	7	7
Panombeian Panei	1	1	2	34	6	40
Raya	1	1	2	58	26	84
Dolog Masagal	-	-	-	-	-	-
Dolok Silou	1	-	1	11	-	11
Silou Kahean	1	-	1	23	-	23
Raya Kahean	1	-	1	21	-	21
Tapian Dolok	-	1	1	-	16	16
Dolok Batu Nanggar	1	3	4	61	33	94
Siantar	1	2	3	59	33	92
Gunung Malela	-	2	2	-	26	26
Gunung Maligas	-	-	-	-	-	-
Hutabayu Raja	1	2	3	33	21	54
Jawa Maraja Bah Jambi	-	1	1	-	15	15
Pamatang Bandar	1	1	2	25	-	25
Bandar Hulan	-	-	-	-	-	-
Bandar	2	5	7	118	27	145
Bandar Masilam	-	-	-	-	-	-
Bosar Maligas	1	-	1	23	-	23
Ujung Padang	1	1	2	23	11	34
Simalungun	20	28	48	778	327	1 105

Lanjutan Tabel/*Continued Table* 4.1.7

Kecamatan <i>Subdistrict</i>	Murid / Pupils		
	Negeri <i>Public</i>	Swasta <i>Private</i>	Jumlah <i>Total</i>
(1)	(8)	(9)	(10)
Silimakuta	831	889	1 720
Pamatang Silimahuta	-	-	-
P u r b a	531	-	531
Haranggaol Horison	-	-	-
Dolok Pardamean	464	-	464
Sidamanik	877	379	1 256
Pamatang Sidamanik	-	-	-
Girsang Sipangan Bolon	847	36	883
Tanah Jawa	921	610	1 531
Hatonduhan	-	-	-
Dolok Panribuan	859	-	859
Jorlang Hataran	-	-	-
P a n e i	-	92	92
Panombeian Panei	552	95	647
R a y a	1024	643	1 667
Dolog Masagal	-	-	-
Dolok Silou	64	-	64
Silou Kahean	316	-	316
Raya Kahean	391	-	391
Tapian Dolok	-	456	456
Dolok Batu Nanggar	1012	733	1 745
S i a n t a r	1002	571	1 573
Gunung Malela	-	256	256
Gunung Maligas	-	-	-
Hutabayu Raja	551	353	904
Jawa Maraja Bah Jambi	-	231	231
Pamatang Bandar	407	-	407
Bandar Huluan	-	-	-
B a n d a r	2097	438	2 535
Bandar Masilam	-	-	-
Bosar Maligas	344	-	344
Ujung Padang	444	242	686
Simalungun	13 534	6 024	19 558

Sumber/*Source*: Cabang Dinas Pendidikan Siantar Provinsi Sumatera Utara/*Education Branch Office of Sumatera Utara Province*

Tabel
Table 4.1.8

**Jumlah Sekolah, Guru, dan Murid SMK di Bawah
Kementerian Pendidikan dan Kebudayaan Menurut
Kecamatan, 2021/2022**
*Number of Schools, Teachers, and Pupils in Vocational High
Schools Under The Ministry of Education and Culture by
Subdistrict, 2021/2022*

Kecamatan Subdistrict (1)	Sekolah / Schools			Guru / Teachers		
	Negeri Public (2)	Swasta Private (3)	Jumlah Total (4)	Negeri Public (5)	Swasta Private (6)	Jumlah Total (7)
Silimakuta	-	1	1	-	6	6
Pamatang Silimahuta	-	-	-	-	-	-
Purba	-	-	-	-	-	-
Haranggaol Horison	-	-	-	-	-	-
Dolok Pardamean	-	-	-	-	-	-
Sidamanik	-	2	2	-	17	17
Pamatang Sidamanik	-	-	-	-	-	-
Girsang Sipangan Bolon	-	-	-	-	-	-
Tanah Jawa	-	5	5	-	78	78
Hatonduhan	-	-	-	-	-	-
Dolok Panribuan	-	-	-	-	-	-
Jorlang Hataran	1	1	2	46	3	49
Panei	-	-	-	-	-	-
Panombeian Panei	1	-	1	29	-	29
Raya	2	1	3	77	19	96
Dolog Masagal	-	-	-	-	-	-
Dolok Silou	-	-	-	-	-	-
Silou Kahean	-	-	-	-	-	-
Raya Kahean	-	-	-	-	-	-
Tapian Dolok	-	-	-	-	-	-
Dolok Batu Nanggar	-	1	1	-	29	29
Siantar	1	6	7	59	85	144
Gunung Malela	-	3	3	-	33	33
Gunung Maligas	-	1	1	-	15	15
Hutabayu Raja	-	-	-	-	-	-
Jawa Maraja Bah Jambi	-	-	-	-	-	-
Pamatang Bandar	-	3	3	-	40	40
Bandar Hulan	-	4	4	-	40	40
Bandar	-	11	11	-	168	168
Bandar Masilam	1	-	1	44	-	44
Bosar Maligas	-	-	-	-	-	-
Ujung Padang	-	-	-	-	-	-
Simalungun	6	39	45	255	533	788

Lanjutan Tabel/*Continued Table* 4.1.8

Kecamatan <i>Subdistrict</i>	Murid / Pupils		
	Negeri <i>Public</i>	Swasta <i>Private</i>	Jumlah <i>Total</i>
(1)	(8)	(9)	(10)
Silimakuta	-	75	75
Pamatang Silimahuta	-	-	-
P u r b a	-	-	-
Haranggaol Horison	-	-	-
Dolok Pardamean	-	-	-
Sidamanik	-	268	268
Pamatang Sidamanik	-	-	-
Girsang Sipangan Bolon	-	-	-
Tanah Jawa	-	2101	2 101
Hatonduhan	-	-	-
Dolok Panribuan	-	-	-
Jorlang Hataran	508	33	541
P a n e i	-	-	-
Panombeian Panei	215	-	215
R a y a	1134	332	1 466
Dolog Masagal	-	-	-
Dolok Silou	-	-	-
Silou Kahean	-	-	-
Raya Kahean	-	-	-
Tapien Dolok	-	-	-
Dolok Batu Nanggar	-	406	406
S i a n t a r	986	985	1 971
Gunung Malela	-	385	385
Gunung Maligas	-	330	330
Hutabayu Raja	-	-	-
Jawa Maraja Bah Jambi	-	-	-
Pamatang Bandar	-	884	884
Bandar Hulan	-	916	916
B a n d a r	-	2949	2 949
Bandar Masilam	758	-	758
Bosar Maligas	-	-	-
Ujung Padang	-	-	-
Simalungun	3 601	9 664	13 265

Sumber/*Source*: Cabang Dinas Pendidikan Siantar Provinsi Sumatera Utara/*Education Branch Office of Sumatera Utara Province*

Tabel
Table 4.1.9

**Jumlah Sekolah, Guru, dan Murid Madrasah Aliyah (MA)
di Bawah Kementerian Agama Menurut Kecamatan,
2021/2022**
*Number of Schools, Teachers, and Pupils in Madrasah Aliyah
(MA) Under The Ministry of Religious Affairs by Subdistrict,
2021/2022*

Kecamatan Subdistrict	Sekolah / Schools			Guru / Teachers		
	Negeri Public	Swasta Private	Jumlah Total	Negeri Public	Swasta Private	Jumlah Total
(1)	(2)	(3)	(4)	(5)	(6)	(7)
Silimakuta	-	-	-	-	-	-
Pamatang Silimahuta	-	-	-	-	-	-
P u r b a	-	-	-	-	-	-
Haranggaol Horison	-	-	-	-	-	-
Dolok Pardamean	-	-	-	-	-	-
Sidamanik	-	-	-	-	-	-
Pamatang Sidamanik	-	-	-	-	-	-
Girsang Sipangan Bolon	-	-	-	-	-	-
Tanah Jawa	-	1	1	-	10	10
Hatonduhan	-	-	-	-	-	-
Dolok Panribuan	-	-	-	-	-	-
Jorlang Hataran	-	-	-	-	-	-
P a n e i	-	1	1	-	17	17
Panombeian Panei	-	-	-	-	-	-
R a y a	-	-	-	-	-	-
Dolog Masagal	-	-	-	-	-	-
Dolok Silou	-	-	-	-	-	-
Silou Kahean	-	1	1	-	13	13
Raya Kahean	-	1	1	-	18	18
Tapian Dolok	-	2	2	-	25	25
Dolok Batu Nanggar	-	4	4	-	64	64
S i a n t a r	-	-	-	-	-	-
Gunung Malela	-	3	3	-	42	42
Gunung Maligas	-	2	2	-	35	35
Hutabayu Raja	-	1	1	-	7	7
Jawa Maraja Bah Jambi	-	1	1	-	19	19
Pamatang Bandar	1	-	1	31	-	31
Bandar Hulan	-	3	3	-	46	46
B a n d a r	-	4	4	-	34	34
Bandar Masilam	-	2	2	-	27	27
Bosar Maligas	-	-	-	-	-	-
Ujung Padang	-	2	2	-	41	41
Simalungun	1	28	29	31	398	429

Lanjutan Tabel/*Continued Table* 4.1.9

Kecamatan <i>Subdistrict</i>	Murid / <i>Pupils</i>		Jumlah <i>Total</i>
	Negeri <i>Public</i>	Swasta <i>Private</i>	
(1)	(8)	(9)	(10)
Silimakuta	-	-	-
Pamatang Silimahuta	-	-	-
P u r b a	-	-	-
Haranggaol Horison	-	-	-
Dolok Pardamean	-	-	-
Sidamanik	-	-	-
Pamatang Sidamanik	-	-	-
Girsang Sipangan Bolon	-	-	-
Tanah Jawa	-	29	29
Hatonduhan	-	-	-
Dolok Panribuan	-	-	-
Jorlang Hataran	-	-	-
P a n e i	-	232	232
Panombeian Panei	-	-	-
R a y a	-	-	-
Dolog Masagal	-	-	-
Dolok Silou	-	-	-
Silou Kahean	-	83	83
Raya Kahean	-	67	67
Tapian Dolok	-	234	234
Dolok Batu Nanggar	-	626	626
S i a n t a r	-	-	-
Gunung Malela	-	197	197
Gunung Maligas	-	221	221
Hutabayu Raja	-	68	68
Jawa Maraja Bah Jambi	-	29	29
Pamatang Bandar	968	-	968
Bandar Hulan	-	294	294
B a n d a r	-	297	297
Bandar Masilam	-	154	154
Bosar Maligas	-	-	-
Ujung Padang	-	555	555
Simalungun	968	3 086	4 054

Sumber/*Source*: Kantor Kementerian Agama Kabupaten Simalungun/*Education and Religion Office of Simalungun Regency*

Tabel
Table 4.1.10

Jumlah Desa/Kelurahan yang Memiliki Fasilitas Sekolah Menurut Kecamatan dan Tingkat Pendidikan di Kabupaten Simalungun, 2021
Number of Villages Having Educational Facilities by Subdistrict and Educational Level in Simalungun Regency, 2021

Kecamatan Subdistrict	SD Primary Schools	SMP Junior High Schools	SMA Senior High School	SMK Vocational School	Perguruan Tinggi University
(1)	(2)	(3)	(4)	(5)	(6)
Silimakuta					
Pamatang Silimahuta					
P u r b a					
Harangaol Horison					
Dolok Pardamean					
Sidamanik					
Pamatang Sidamanik					
Girsang Sipangan Bolon					
Tanah Jawa					
Hatonduhan					
Dolok Panribuan					
Jorlang Hataran					
P a n e i					
Panombeian Panei					
R a y a					
Dolog Masagal					
Dolok Silou					
Silou Kahean					
Raya Kahean					
Tapian Dolok					
Dolok Batu Nanggar					
S i a n t a r					
Gunung Malela					
Gunung Maligas					
Hutabayu Raja					
Jawa Maraja Bah Jambi					
Pamatang Bandar					
Bandar Huluan					
B a n d a r					
Bandar Masilam					
Bosar Maligas					
Ujung Padang					
Simalungun					

Sumber/Source: BPS, Pendataan Potensi Desa (PODES)/Education and Religion Office of Simalungun Regency

Tabel
Table 4.1.11

Persentase Penduduk Berumur 10 Tahun Keatas Menurut Partisipasi Sekolah Kabupaten Simalungun, 2017 - 2021
Percentage of Population 10 Years of Aged and Over by Schooling Participation of Simalungun Regency, 2017 - 2021

Partisipasi Sekolah Schooling Participation	2017	2018	2019	2020	2021
(1)	(2)	(3)	(4)	(5)	(6)
Laki-laki					
Male					
Tidak/Belum Pernah Sekolah <i>Not/Have Not Been in School Yet</i>	1.20	0.50	0.62	4.02	
Masih Sekolah <i>In School</i>	22.57	22.66	22.01	27.21	
Tidak Sekolah Lagi <i>Not Go To School Anymore</i>	76.23	76.84	77.37	68.77	
Perempuan					
Female					
Tidak/Belum Pernah Sekolah <i>Not/Have Not Been in School Yet</i>	2.64	1.36	1.12	4.85	
Masih Sekolah <i>In School</i>	21.73	20.88	22.00	26.76	
Tidak Sekolah Lagi <i>Not Go To School Anymore</i>	75.62	77.76	76.88	68.40	
Laki-laki + Perempuan					
Male + Female					
Tidak/Belum Pernah Sekolah <i>Not/Have Not Been in School Yet</i>	1.93	0.94	0.87	4.43	
Masih Sekolah <i>In School</i>	22.15	21.76	22.01	26.98	
Tidak Sekolah Lagi <i>Not Go To School Anymore</i>	75.92	77.30	77.12	68.58	

Sumber/Source: BPS Provinsi Sumatera Utara, Survei Sosial Ekonomi Nasional / BPS - Statistics of Sumatera Utara Province, National Socio Economic Survey

Tabel 4.1.12 **Angka Partisipasi Kasar (APK) dan Angka Partisipasi Murni (APM) Kabupaten Simalungun, 2019 - 2021**
Table 4.1.12 **Gross Enrolment Rate and Net Enrolment Rate of Simalungun Regency, 2019 - 2021**

Partisipasi Sekolah <i>Schooling Participation</i>	2019		2020		2021	
	APK	APM	APK	APM	APK	APM
(1)	(2)	(3)	(4)	(5)	(6)	(7)
Laki-laki						
Male						
SD Sederajat <i>Elementary School</i>	111.37	98.69	109.84	99.24		
SMTK Sederajat <i>Junior High School</i>	84.71	77.37	86.78	79.49		
SMTA Sederajat <i>Senior High School</i>	79.44	64.53	85.91	57.17		
Perg. Tinggi Sederajat <i>University</i>	16.96	12.57	19.34	16.04		
Perempuan						
Female						
SD Sederajat <i>Elementary School</i>	107.55	98.60	110.90	99.48		
SMTK Sederajat <i>Junior High School</i>	81.01	77.58	80.06	78.29		
SMTA Sederajat <i>Senior High School</i>	93.77	62.69	85.44	69.54		
Perg. Tinggi Sederajat <i>University</i>	37.18	28.21	36.79	27.78		
Laki-laki + Perempuan						
Male + Female						
SD Sederajat <i>Elementary School</i>	109.53	98.64	110.34	99.35		
SMTK Sederajat <i>Junior High School</i>	82.75	77.48	83.37	78.88		
SMTA Sederajat <i>Senior High School</i>	85.87	63.70	85.66	63.65		
Perg. Tinggi Sederajat <i>University</i>	26.65	20.07	27.18	21.31		

Sumber/Source: BPS Provinsi Sumatera Utara, Survei Sosial Ekonomi Nasional / BPS - Statistics of Sumatera Utara Province, National Socio Economic Survey

Tabel
Table 4.1.13

Angka Partisipasi Kasar (APK) dan Angka Partisipasi Murni (APM) Kabupaten Simalungun, 2017 - 2021
Gross Enrolment Rate and Net Enrolment Rate of Simalungun Regency, 2017 - 2021

Kemampuan Membaca dan Menulis <i>Ability to Read and Write</i>	2017	2018	2019	2020	2021
(1)	(2)	(3)	(4)	(5)	(6)
Laki-laki <i>Male</i>					
Huruf Latin / <i>Alphabet</i>	98,95	99,45	99,48	99,90	
Huruf Arab / <i>Arabic Font</i>	20,93	25,36	27,11	17,73	
Huruf Lainnya / <i>Others</i>	1,16	0,94	8,20	4,34	
Melek Huruf / <i>Literate</i>	99,63	99,55	99,48	99,90	
Buta Huruf / <i>Illiterate</i>	0,37	0,45	0,52	0,10	
Perempuan <i>Female</i>					
Huruf Latin / <i>Alphabet</i>	98,48	98,85	99,18	99,19	
Huruf Arab / <i>Arabic Font</i>	23,36	25,88	28,86	20,78	
Huruf Lainnya / <i>Others</i>	1,35	1,05	8,83	3,50	
Melek Huruf / <i>Literate</i>	98,55	99,03	99,18	99,19	
Buta Huruf / <i>Illiterate</i>	1,45	0,97	0,82	0,81	
Laki-laki + Perempuan <i>Male + Female</i>					
Huruf Latin / <i>Alphabet</i>	98,71	99,15	99,33	99,54	
Huruf Arab / <i>Arabic Font</i>	22,16	25,62	27,99	19,27	
Huruf Lainnya / <i>Others</i>	1,26	0,99	8,52	3,92	
Melek Huruf / <i>Literate</i>	99,09	99,29	99,33	99,54	
Buta Huruf / <i>Illiterate</i>	0,91	0,71	0,67	0,46	

Sumber/Source: BPS Provinsi Sumatera Utara, Survei Sosial Ekonomi Nasional / BPS - Statistics of Sumatera Utara Province, National Socio Economic Survey

Tabel 4.1.14 Jumlah Lembaga Pendidikan Anak Usia Dini Menurut Kecamatan di Kabupaten Simalungun, 2021
Table 4.1.14 Number of Early Childhood Education by Subdistrict in Simalungun Regency, 2021

Kecamatan Subdistrict	TPA Daycare	Kelompok Bermain Playgroup	Satuan PAUD Sejenis	Jumlah Total
(1)	(2)	(3)	(4)	(5)
Silimakuta	-	4	-	4
Pamatang Silimahuta	-	9	-	9
P u r b a	-	13	-	13
Haranggaol Horison	-	-	-	-
Dolok Pardamean	-	5	-	5
Sidamanik	-	5	-	5
Pamatang Sidamanik	-	2	-	2
Girsang Sipangan Bolon	-	1	-	1
Tanah Jawa	-	16	-	16
Hatonduhan	-	8	-	8
Dolok Panribuan	-	9	-	9
Jorlang Hataran	-	6	-	6
P a n e i	-	4	-	4
Panombeian Panei	-	13	-	13
R a y a	-	5	-	5
Dolog Masagal	-	2	-	2
Dolok Silou	-	10	-	10
Silou Kahean	-	14	-	14
Raya Kahean	1	7	-	8
Tapian Dolok	-	13	2	15
Dolok Batu Nanggar	-	12	1	13
S i a n t a r	-	16	-	16
Gunung Malela	-	8	-	8
Gunung Maligas	-	7	-	7
Hutabayu Raja	-	14	-	14
Jawa Maraja Bah Jambi	-	11	-	11
Pamatang Bandar	-	10	-	10
Bandar Huluan	-	11	1	12
B a n d a r	-	8	1	9
Bandar Masilam	-	13	-	13
Bosar Maligas	-	10	1	11
Ujung Padang	-	16	-	16
Simalungun	1	282	6	289

Sumber/Source: Dinas Pendidikan Kabupaten Simalungun/Education Office of Simalungun Regency

Tabel
Table 4.1.15**Jumlah Peserta Didik pada KOBER dan SPS Menurut Jenis Kelamin dan Kecamatan di Kabupaten Simalungun, 2021**
Number of Students in Playgroup and SPS by Sex and Subdistrict in Simalungun Regency, 2021

Kecamatan Subdistrict	KOBER / Playgroup		SPS		Jumlah Total
	Laki-laki Male	Perempuan Female	Laki-laki Male	Perempuan Female	
(1)	(2)	(3)	(4)	(5)	(6)
Silimakuta	44	35	-	-	79
Pematang Silimahuta	107	88	-	-	195
P u r b a	329	256	-	-	585
Haranggaol Horison	-	-	-	-	-
Dolok Pardamean	86	48	-	-	134
Sidamanik	134	126	-	-	260
Pematang Sidamanik	33	22	-	-	55
Girsang Sipangan Bolon	11	9	-	-	20
Tanah Jawa	248	201	-	-	449
Hatonduhan	162	194	-	-	356
Dolok Panribuan	124	138	-	-	262
Jorlang Hataran	66	60	-	-	126
P a n e i	65	57	-	-	122
Panombeian Panei	240	220	-	-	460
R a y a	41	38	-	-	79
Dolog Masagal	31	22	-	-	53
Dolok Silou	98	105	-	-	203
Silou Kahean	193	160	-	-	353
Raya Kahean	227	111	-	-	338
Tapian Dolok	178	207	23	24	432
Dolok Batu Nanggar	190	191	19	17	417
S i a n t a r	253	244	-	-	497
Gunung Malela	165	164	-	-	329
Gunung Maligas	125	107	-	-	232
Hutabayu Raja	183	215	-	-	398
Jawa Maraja Bah Jambi	169	149	-	-	318
Pematang Bandar	164	183	-	-	347
Bandar Huluan	163	185	8	16	372
B a n d a r	102	93	7	8	210
Bandar Masilam	261	282	-	-	543
Bosar Maligas	189	160	24	31	404
Ujung Padang	221	218	-	-	439
Simalungun	4 602	4 288	81	96	9 067

Sumber/Source: Dinas Pendidikan Kabupaten Simalungun/Education Office of Simalungun Regency

Tabel 4.1.16 Jumlah Guru Lembaga Pendidikan Anak Usia Dini Menurut Kecamatan di Kabupaten Simalungun, 2021
Number of Teachers of Early Childhood Education by Subdistrict in Simalungun Regency, 2021

Kecamatan Subdistrict	TPA Daycare	Kelompok Bermain Playgroup	Satuan PAUD Sejenis	Jumlah Total
(1)	(2)	(3)	(4)	(5)
Silimakuta	-	4	-	4
Pamatang Silimahuta	-	15	-	15
P u r b a	-	37	-	37
Haranggaol Horison	-	-	-	-
Dolok Pardamean	-	6	-	6
Sidamanik	-	20	-	20
Pamatang Sidamanik	-	5	-	5
Girsang Sipangan Bolon	-	5	-	5
Tanah Jawa	-	37	-	37
Hatonduhan	-	26	-	26
Dolok Panribuan	-	21	-	21
Jorlang Hataran	-	15	-	15
P a n e i	-	13	-	13
Panombeian Panei	-	35	-	35
R a y a	-	9	-	9
Dolog Masagal	-	7	-	7
Dolok Silou	-	21	-	21
Silou Kahean	-	49	-	49
Raya Kahean	3	30	-	33
Tapian Dolok	-	40	6	46
Dolok Batu Nanggar	-	32	3	35
S i a n t a r	-	48	-	48
Gunung Malela	-	30	-	30
Gunung Maligas	-	30	-	30
Hutabayu Raja	-	42	-	42
Jawa Maraja Bah Jambi	-	30	-	30
Pamatang Bandar	-	27	-	27
Bandar Huluan	-	28	2	30
B a n d a r	-	32	2	34
Bandar Masilam	-	40	-	40
Bosar Maligas	-	24	3	27
Ujung Padang	-	46	-	46
Simalungun	3	804	16	823

Sumber/Source: Dinas Pendidikan Kabupaten Simalungun/Education Office of Simalungun Regency

Tabel
Table 4.1.17**Jumlah Sekolah, Guru, dan Murid TK Negeri Menurut Kecamatan di Kabupaten Simalungun, 2021**
Number of School, Teachers and Pupils of Public Kindergartens by Subdistrict in Simalungun Regency, 2021

Kecamatan Subdistrict	Sekolah Schools	Guru Teachers	Murid Pupils
(1)	(2)	(3)	(4)
Silimakuta	-	-	-
Pamatang Silimahuta	-	-	-
P u r b a	-	-	-
Haranggaol Horison	-	-	-
Dolok Pardamean	-	-	-
Sidamanik	-	-	-
Pamatang Sidamanik	-	-	-
Girsang Sipangan Bolon	-	-	-
Tanah Jawa	-	-	-
Hatonduhan	-	-	-
Dolok Panribuan	-	-	-
Jorlang Hataran	-	-	-
P a n e i	-	-	-
Panombeian Panei	-	-	-
R a y a	1	4	34
Dolog Masagal	-	-	-
Dolok Silou	-	-	-
Silou Kahean	-	-	-
Raya Kahean	-	-	-
Tapian Dolok	-	-	-
Dolok Batu Nanggar	-	-	-
S i a n t a r	-	-	-
Gunung Malela	-	-	-
Gunung Maligas	-	-	-
Hutabayu Raja	-	-	-
Jawa Maraja Bah Jambi	-	-	-
Pamatang Bandar	-	-	-
Bandar Huluan	-	-	-
B a n d a r	1	5	50
Bandar Masilam	-	-	-
Bosar Maligas	-	-	-
Ujung Padang	-	-	-
Simalungun	2	9	84

Sumber/Source: Dinas Pendidikan Kabupaten Simalungun/Education Office of Simalungun Regency

Tabel 4.1.18 Jumlah Sekolah, Guru, dan Murid TK Swasta Menurut Kecamatan di Kabupaten Simalungun, 2021
Number of School, Teachers and Pupils of Private Kindergartens by Subdistrict in Simalungun Regency, 2021

Kecamatan Subdistrict	Sekolah Schools	Guru Teachers	Murid Pupils
(1)	(2)	(3)	(4)
Silimakuta	2	14	243
Pamatang Silimahuta	-	-	-
P u r b a	-	-	-
Haranggaol Horison	1	1	37
Dolok Pardamean	-	-	-
Sidamanik	9	24	360
Pamatang Sidamanik	7	20	203
Girsang Sipangan Bolon	3	13	178
Tanah Jawa	4	11	145
Hatonduhan	3	11	110
Dolok Panribuan	1	3	48
Jorlang Hataran	1	5	48
P a n e i	3	9	145
Panombeian Panei	-	-	-
R a y a	3	10	144
Dolog Masagal	4	5	118
Dolok Silou	1	4	65
Silou Kahean	-	-	-
Raya Kahean	3	19	119
Tapian Dolok	6	15	163
Dolok Batu Nanggar	7	29	277
S i a n t a r	6	27	281
Gunung Malela	9	28	345
Gunung Maligas	4	11	115
Hutabayu Raja	6	24	196
Jawa Maraja Bah Jambi	3	9	102
Pamatang Bandar	7	21	226
Bandar Huluan	8	34	416
B a n d a r	18	72	836
Bandar Masilam	3	9	121
Bosar Maligas	1	3	14
Ujung Padang	3	10	141
Simalungun	126	441	5 196

Sumber/Source: Dinas Pendidikan Kabupaten Simalungun/Education Office of Simalungun Regency

Tabel
Table 4.1.19

Jumlah Peserta Didik pada KOBER dan SPS Menurut Jenis Kelamin dan Kecamatan di Kabupaten Simalungun, 2021
Number of Students in Playgroup and SPS by Sex and Subdistrict in Simalungun Regency, 2021

Kecamatan Subdistrict	TK Negeri Public Kindergartens		TK Swasta Private Kindergartens		Jumlah Total
	Laki-laki Male	Perempuan Female	Laki-laki Male	Perempuan Female	
(1)	(2)	(3)	(4)	(5)	(6)
Silimakuta	-	-	126	117	243
Pamatang Silimahuta	-	-	-	-	-
P u r b a	-	-	-	-	-
Haranggaol Horison	-	-	21	16	37
Dolok Pardamean	-	-	-	-	-
Sidamanik	-	-	195	165	360
Pamatang Sidamanik	-	-	111	92	203
Girsang Sipangan Bolon	-	-	84	94	178
Tanah Jawa	-	-	77	68	145
Hatonduhan	-	-	58	52	110
Dolok Panribuan	-	-	29	19	48
Jorlang Hataran	-	-	25	23	48
P a n e i	-	-	61	84	145
Panombeian Panei	-	-	-	-	-
R a y a	21	13	73	71	178
Dolog Masagal	-	-	61	57	118
Dolok Silou	-	-	40	25	65
Silou Kahean	-	-	-	-	-
Raya Kahean	-	-	77	42	119
Tapian Dolok	-	-	87	76	163
Dolok Batu Nanggar	-	-	151	126	277
S i a n t a r	-	-	146	135	281
Gunung Malela	-	-	176	169	345
Gunung Maligas	-	-	55	60	115
Hutabayu Raja	-	-	82	114	196
Jawa Maraja Bah Jambi	-	-	54	48	102
Pamatang Bandar	-	-	119	107	226
Bandar Hulan	-	-	220	196	416
B a n d a r	21	29	423	413	886
Bandar Masilam	-	-	62	59	121
Bosar Maligas	-	-	7	7	14
Ujung Padang	-	-	79	62	141
Simalungun	42	42	2 699	2 497	5 280

Sumber/Source: Dinas Pendidikan Kabupaten Simalungun/Education Office of Simalungun Regency

Tabel
Table 4.1.20

Jumlah Sekolah SD, SMP, SMA, dan SMK Negeri dan Swasta Menurut Kecamatan di Kabupaten Simalungun, 2021
Number of Public and Private Elementary Schools, Junior High School, Senior and Vocational High School by Subdistrict, 2021

Kecamatan Subdistrict	SD / Primary Schools		SMP / Junior High Schools	
	Negeri Public	Swasta Private	Negeri Public	Swasta Private
(1)	(2)	(3)	(4)	(5)
Silimakuta	12	2	2	1
Pamatang Silimahuta	12	-	1	-
P u r b a	26	-	4	-
Haranggaol Horison	10	-	-	2
Dolok Pardamean	15	1	2	1
Sidamanik	27	1	1	5
Pamatang Sidamanik	19	1	3	1
Girsang Sipangan Bolon	16	1	2	1
Tanah Jawa	43	1	3	4
Hatonduhan	23	1	2	1
Dolok Panribuan	34	1	4	1
Jorlang Hataran	16	-	3	-
P a n e i	25	1	2	5
Panombeian Panei	19	-	2	2
R a y a	35	2	3	2
Dolog Masagal	18	-	1	-
Dolok Silou	22	-	2	1
Silou Kahean	22	1	2	1
Raya Kahean	23	-	2	2
Tapian Dolok	24	3	2	1
Dolok Batu Nanggar	31	1	1	5
S i a n t a r	33	6	2	4
Gunung Malela	22	2	2	6
Gunung Maligas	17	2	1	4
Hutabayu Raja	29	5	3	3
Jawa Maraja Bah Jambi	20	1	2	2
Pamatang Bandar	24	6	1	7
Bandar Huluan	19	4	1	5
B a n d a r	35	12	2	16
Bandar Masilam	18	2	2	2
Bosar Maligas	39	2	2	4
Ujung Padang	27	-	2	3
Simalungun	755	59	64	92

Lanjutan Tabel/*Continued Table* 4.1.20

Kecamatan <i>Subdistrict</i>	SMA / <i>Senior High School</i>		SMK / <i>Vocational School</i>	
	Negeri <i>Public</i>	Swasta <i>Private</i>	Negeri <i>Public</i>	Swasta <i>Private</i>
(1)	(6)	(7)	(8)	(9)
Silimakuta	1	2	-	1
Pamatang Silimahuta	-	-	-	-
P u r b a	1	-	-	-
Haranggaol Horison	-	-	-	-
Dolok Pardamean	1	-	-	-
Sidamanik	1	1	-	2
Pamatang Sidamanik	-	-	-	-
Girsang Sipangan Bolon	1	1	-	-
Tanah Jawa	1	3	-	5
Hatonduhan	-	-	-	-
Dolok Panribuan	1	-	-	-
Jorlang Hataran	-	-	1	1
P a n e i	-	1	-	-
Panombeian Panei	1	1	1	-
R a y a	1	1	2	1
Dolog Masagal	-	-	-	-
Dolok Silou	1	-	-	-
Silou Kahean	1	-	-	-
Raya Kahean	1	-	-	-
Tapian Dolok	-	1	-	-
Dolok Batu Nanggar	1	3	-	1
S i a n t a r	1	2	1	6
Gunung Malela	-	2	-	3
Gunung Maligas	-	-	-	1
Hutabayu Raja	1	2	-	-
Jawa Maraja Bah Jambi	-	1	-	-
Pamatang Bandar	1	1	-	3
Bandar Hulu	-	-	-	4
B a n d a r	2	5	-	11
Bandar Masilam	-	-	1	-
Bosar Maligas	1	-	-	-
Ujung Padang	1	1	-	-
Simalungun	20	28	6	39

Sumber/*Source*: Dinas Pendidikan Kabupaten Simalungun dan Cabang Dinas Pendidikan Siantar Provinsi Sumatera Utara/*Education Office of Simalungun Regency and Education Branch Office of Sumatera Utara Province*

Tabel 4.1.21 Jumlah Sekolah, Guru, Murid dan Rasio Murid Terhadap Sekolah dan Guru di SD Negeri Menurut Kecamatan, 2021
Number Schools, Teachers, Pupils and Ratio of Pupils to Schools and Teachers in Public Elementary Schools by Subdistrict, 2021

Kecamatan Subdistrict	Sekolah Schools	Guru Teachers	Murid Pupils	Rasio Murid / Ratio of Pupils	
				Sekolah Schools	Guru Teachers
(1)	(2)	(3)	(4)	(5)	(6)
Silimakuta	12	92	1 326	111	14
Pamatang Silimahuta	12	90	1 312	109	15
P u r b a	26	192	3 118	120	16
Haranggaol Horison	10	44	740	74	17
Dolok Pardamean	15	121	1 816	121	15
Sidamanik	27	221	2 927	108	13
Pamatang Sidamanik	19	148	2 074	109	14
Girsang Sipangan Bolon	16	129	1 822	114	14
Tanah Jawa	43	380	4 740	110	12
Hatonduhan	23	193	2 867	125	15
Dolok Panribuan	34	248	2 019	59	8
Jorlang Hataran	16	155	2 063	129	13
P a n e i	25	211	2 361	94	11
Panombeian Panei	19	160	1 513	80	9
R a y a	35	279	3 110	89	11
Dolog Masagal	18	122	1 526	85	13
Dolok Silou	22	158	2 208	100	14
Silou Kahean	22	180	2 435	111	14
Raya Kahean	23	192	2 361	103	12
Tapien Dolok	24	206	3 107	129	15
Dolok Batu Nanggar	31	274	3 682	119	13
S i a n t a r	33	321	4 237	128	13
Gunung Malela	22	201	3 079	140	15
Gunung Maligas	17	141	2 359	139	17
Hutabayu Raja	29	253	3 101	107	12
Jawa Maraja Bah Jambi	20	177	2 123	106	12
Pamatang Bandar	24	216	2 743	114	13
Bandar Huluan	19	164	2 473	130	15
B a n d a r	35	345	4 993	143	14
Bandar Masilam	18	148	1 888	105	13
Bosar Maligas	39	288	3 919	100	14
Ujung Padang	27	227	2 886	107	13
Simalungun	755	6 276	82 928	110	13

Sumber/Source: Dinas Pendidikan Kabupaten Simalungun/Education Office of Simalungun Regency

Tabel
Table 4.1.22

Jumlah Sekolah, Guru, Murid dan Rasio Murid Terhadap Sekolah dan Guru di SD Swasta Menurut Kecamatan, 2021
Number Schools, Teachers, Pupils and Ratio of Pupils to Schools and Teachers in Private Elementary Schools by Subdistrict, 2021

Kecamatan Subdistrict	Sekolah Schools	Guru Teachers	Murid Pupils	Rasio Murid / Ratio of Pupils	
				Sekolah Schools	Guru Teachers
(1)	(2)	(3)	(4)	(5)	(6)
Silimakuta	2	40	1 292	646	32
Pamatang Silimahuta	-	-	-
P u r b a	-	-	-
Haranggaol Horison	-	-	-
Dolok Pardamean	1	7	79	79	11
Sidamanik	1	6	84	84	14
Pamatang Sidamanik	1	7	56	56	8
Girsang Sipangan Bolon	1	15	303	303	20
Tanah Jawa	1	6	230	230	38
Hatonduhan	1	5	70	70	14
Dolok Panribuan	1	9	229	229	25
Jorlang Hataran	-	-	-
P a n e i	1	8	76	76	10
Panombeian Panei	-	-	-
R a y a	2	19	453	227	12
Dolog Masagal	-	-	-
Dolok Silou	-	-	-
Silou Kahean	1	3
Raya Kahean	-	-	-
Tapien Dolok	3	24	407	136	6
Dolok Batu Nanggar	1	9	156	156	17
S i a n t a r	6	57	1 137	190	3
Gunung Malela	2	16	306	153	10
Gunung Maligas	2	10	133	67	7
Hutabayu Raja	5	40	648	130	3
Jawa Maraja Bah Jambi	1	7	34	34	5
Pamatang Bandar	6	49	783	131	3
Bandar Huluan	4	27	622	156	6
B a n d a r	12	119	2 629	219	2
Bandar Masilam	2	13	205	103	8
Bosar Maligas	2	17	297	149	9
Ujung Padang	-	-	-
Simalungun	59	513	10 229	173	20

Sumber/Source: Dinas Pendidikan Kabupaten Simalungun/Education Office of Simalungun Regency

Tabel
Table 4.1.23**Jumlah Murid SD Negeri Menurut Jenis Kelamin dan
Kecamatan di Kabupaten Simalungun, 2021**
**Number of Pupils of Public Elementary School by Sex and
Subdistrict in Simalungun Regency, 2021**

Kecamatan Subdistrict	Laki-laki Male	Perempuan Female	Jumlah Total
(1)	(2)	(3)	(4)
Silimakuta	697	629	1 326
Pamatang Silimahuta	675	637	1 312
P u r b a	1 624	1 494	3 118
Haranggaol Horison	372	368	740
Dolak Pardamean	980	836	1 816
Sidamanik	1 494	1 433	2 927
Pamatang Sidamanik	1 082	992	2 074
Girsang Sipangan Bolon	967	855	1 822
Tanah Jawa	2 509	2 231	4 740
Hatonduhan	1 513	1 354	2 867
Dolak Panribuan	1 049	970	2 019
Jorlang Hataran	1 053	1 010	2 063
P a n e i	1 230	1 131	2 361
Panombeian Panei	775	738	1 513
R a y a	1 582	1 528	3 110
Dolog Masagal	795	731	1 526
Dolak Silou	1 123	1 085	2 208
Silou Kahean	1 310	1 125	2 435
Raya Kahean	1 245	1 116	2 361
Tapian Dolok	1 592	1 515	3 107
Dolak Batu Nanggar	1 884	1 798	3 682
S i a n t a r	2 173	2 064	4 237
Gunung Malela	1 590	1 489	3 079
Gunung Maligas	1 223	1 136	2 359
Hutabayu Raja	1 634	1 467	3 101
Jawa Maraja Bah Jambi	1 062	1 061	2 123
Pamatang Bandar	1 416	1 327	2 743
Bandar Hulan	1 254	1 219	2 473
B a n d a r	2 555	2 438	4 993
Bandar Masilam	978	910	1 888
Bosar Maligas	2 055	1 864	3 919
Ujung Padang	1 468	1 418	2 886
Simalungun	42 959	39 969	82 928

Sumber/Source: Dinas Pendidikan Kabupaten Simalungun/Education Office of Simalungun Regency

Tabel
Table 4.1.24

Jumlah Murid SD Swasta Menurut Jenis Kelamin dan Kecamatan di Kabupaten Simalungun, 2021
Number of Pupils of Private Elementary School by Sex and Subdistrict in Simalungun Regency, 2021

Kecamatan Subdistrict	Laki-laki Male	Perempuan Female	Jumlah Total
(1)	(2)	(3)	(4)
Silimakuta	651	641	1 292
Pematang Silimahuta	-	-	-
P u r b a	-	-	-
Haranggaol Horison	-	-	-
Dolak Pardamean	47	32	79
Sidamanik	44	40	84
Pematang Sidamanik	35	21	56
Girsang Sipangan Bolon	164	139	303
Tanah Jawa	109	121	230
Hatonduhan	42	28	70
Dolak Panribuan	127	102	229
Jorlang Hataran	-	-	-
P a n e i	35	41	76
Panombeian Panei	-	-	-
R a y a	235	218	453
Dolog Masagal	-	-	-
Dolak Silou	-	-	-
Silou Kahean	-
Raya Kahean	-	-	-
Tapian Dolok	218	189	407
Dolak Batu Nanggar	90	66	156
S i a n t a r	597	540	1 137
Gunung Malela	163	143	306
Gunung Maligas	68	65	133
Hutabayu Raja	334	314	648
Jawa Maraja Bah Jambi	18	16	34
Pematang Bandar	386	397	783
Bandar Hulan	320	302	622
B a n d a r	1 393	1 236	2 629
Bandar Masilam	101	104	205
Bosar Maligas	149	148	297
Ujung Padang	-	-	-
Simalungun	5 326	4 903	10 229

Sumber/Source: Dinas Pendidikan Kabupaten Simalungun/Education Office of Simalungun Regency

Tabel 4.1.25 Jumlah Murid Tingkat SD Menurut Jenis Kelamin dan Kecamatan di Kabupaten Simalungun, 2021
Table 4.1.25 *Number of Pupils of Elementary School by Sex and Subdistrict in Simalungun Regency, 2021*

Kecamatan Subdistrict	Laki-laki Male	Perempuan Female	Jumlah Total
(1)	(2)	(3)	(4)
Silimakuta	1 348	1 270	2 618
Pamatang Silimahuta	675	637	1 312
P u r b a	1 624	1 494	3 118
Haranggaol Horison	372	368	740
Dolok Pardamean	1 027	868	1 895
Sidamanik	1 538	1 473	3 011
Pamatang Sidamanik	1 117	1 013	2 130
Girsang Sipangan Bolon	1 131	994	2 125
Tanah Jawa	2 618	2 352	4 970
Hatonduhan	1 555	1 382	2 937
Dolok Panribuan	1 176	1 072	2 248
Jorlang Hataran	1 053	1 010	2 063
P a n e i	1 265	1 172	2 437
Panombeian Panei	775	738	1 513
R a y a	1 817	1 746	3 563
Dolog Masagal	795	731	1 526
Dolok Silou	1 123	1 085	2 208
Silou Kahean	1 310	1 125	2 435
Raya Kahean	1 245	1 116	2 361
Tapian Dolok	1 810	1 704	3 514
Dolok Batu Nanggar	1 974	1 864	3 838
S i a n t a r	2 770	2 604	5 374
Gunung Malela	1 753	1 632	3 385
Gunung Maligas	1 291	1 201	2 492
Hutabayu Raja	1 968	1 781	3 749
Jawa Maraja Bah Jambi	1 080	1 077	2 157
Pamatang Bandar	1 802	1 724	3 526
Bandar Hulan	1 574	1 521	3 095
B a n d a r	3 948	3 674	7 622
Bandar Masilam	1 079	1 014	2 093
Bosar Maligas	2 204	2 012	4 216
Ujung Padang	1 468	1 418	2 886
Simalungun	48 285	44 872	93 157

Sumber/Source: Dinas Pendidikan Kabupaten Simalungun/Education Office of Simalungun Regency

Tabel
Table 4.1.26**Banyaknya Murid Menurut Jenis Kelamin, Sekolah dan Rata-rata Jumlah Murid di Madrasah Ibtidaiyah Menurut Kecamatan, 2021**
Number of Pupils by Sex, Schools and Average of Pupils in Madrasah Ibtidaiyah by Subdistrict, 2021

Kecamatan Subdistrict	Murid / Pupils		Jumlah Murid Total of Pupils	Sekolah Schools	Rata-rata Murid per Sekolah Ratio Students per Schools
	Laki-laki Male	Perempuan Female			
(1)	(2)	(3)	(4)	(5)	(6)
Silimakuta	-	-	-	-	-
Pamatang Silimahuta	-	-	-	-	-
P u r b a	-	-	-	-	-
Haranggaol Horison	-	-	-	-	-
Dolok Pardamean	-	-	-	-	-
Sidamanik	-	-	-	-	-
Pamatang Sidamanik	-	-	-	-	-
Girsang Sipangan Bolon	-	-	-	-	-
Tanah Jawa	364	418	782	3	261
Hatonduhan	-	-	-	-	-
Dolok Panribuan	-	-	-	-	-
Jorlang Hataran	-	-	-	-	-
P a n e i	-	-	-	-	-
Panombeian Panei	34	31	65	1	65
R a y a	18	20	38	1	38
Dolog Masagal	-	-	-	-	-
Dolok Silou	-	-	-	-	-
Silou Kahean	-	-	-	-	-
Raya Kahean	-	-	-	-	-
Tapien Dolok	721	694	1 415	6	236
Dolok Batu Nanggar	393	320	713	4	178
S i a n t a r	136	145	281	2	141
Gunung Malela	315	313	628	4	157
Gunung Maligas	552	475	1 027	5	205
Hutabayu Raja	126	106	232	2	116
Jawa Maraja Bah Jambi	-	-	-	-	-
Pamatang Bandar	91	82	173	1	173
Bandar Huluan	134	100	234	2	117
B a n d a r	444	369	813	4	203
Bandar Masilam	584	548	1 132	6	189
Bosar Maligas	106	99	205	3	68
Ujung Padang	807	774	1 581	11	144
Simalungun	4 825	4 494	9 319	55	169

Sumber/Source: Kantor Kementerian Agama Kabupaten Simalungun/Education and Religion Office of Simalungun Regency

Tabel
Table 4.1.27**Jumlah Sekolah, Guru, Murid dan Rasio Murid Terhadap Sekolah dan Guru di SMP Negeri Menurut Kecamatan, 2021****Number Schools, Teachers, Pupils and Ratio of Pupils to Schools and Teachers in Public Junior High Schools by Subdistrict, 2021**

Kecamatan Subdistrict	Sekolah Schools	Guru Teachers	Murid Pupils	Rasio Murid / Ratio of Pupils	
				Sekolah Schools	Guru Teachers
(1)	(2)	(3)	(4)	(5)	(6)
Silimakuta	2	73	1 330	665	18
Pamatang Silimahuta	1	31	395	395	13
P u r b a	4	93	1 400	350	15
Haranggaol Horison	-	-	-
Dolok Pardamean	2	45	960	480	21
Sidamanik	1	44	830	830	19
Pamatang Sidamanik	3	28	282	94	10
Girsang Sipangan Bolon	2	61	1 113	557	18
Tanah Jawa	3	136	2 230	743	16
Hatonduhan	2	39	586	293	15
Dolok Panribuan	4	108	1 332	333	12
Jorlang Hataran	3	78	1 016	339	13
P a n e i	2	49	756	378	15
Panombeian Panei	2	33	321	161	10
R a y a	3	130	2 167	722	17
Dolog Masagal	1	15	226	226	15
Dolok Silou	2	43	427	214	10
Silou Kahean	2	47	726	363	15
Raya Kahean	2	46	760	380	17
Tapien Dolok	2	66	1 067	534	16
Dolok Batu Nanggar	1	49	862	862	18
S i a n t a r	2	94	1 561	781	17
Gunung Malela	2	57	971	486	17
Gunung Maligas	1	7	42	42	6
Hutabayu Raja	3	87	1 165	388	13
Jawa Maraja Bah Jambi	2	38	509	255	13
Pamatang Bandar	1	50	836	836	17
Bandar Huluan	1	16	244	244	15
B a n d a r	2	61	973	487	16
Bandar Masilam	2	33	489	245	15
Bosar Maligas	2	47	533	267	11
Ujung Padang	2	28	277	139	10
Simalungun	64	1 732	26 386	412	15

Sumber/Source: Dinas Pendidikan Kabupaten Simalungun/Education Office of Simalungun Regency

Tabel
Table 4.1.28

Jumlah Sekolah, Guru, Murid dan Rasio Murid Terhadap Sekolah dan Guru di SMP Swasta Menurut Kecamatan, 2021
Number Schools, Teachers, Pupils and Ratio of Pupils to Schools and Teachers in Private Junior High Schools by Subdistrict, 2021

Kecamatan Subdistrict	Sekolah Schools	Guru Teachers	Murid Pupils	Rasio Murid / Ratio of Pupils	
				Sekolah Schools	Guru Teachers
(1)	(2)	(3)	(4)	(5)	(6)
Silimakuta	1	24	677	677	28
Pamatang Silimahuta	-	-	-
P u r b a	-	-	-
Haranggaol Horison	2	17	255	128	15
Dolok Pardamean	1	6	72	72	12
Sidamanik	5	55	504	101	9
Pamatang Sidamanik	1	6	82	82	14
Girsang Sipangan Bolon	1	2	3	3	2
Tanah Jawa	4	15	334	84	22
Hatonduhan	1	9	114	114	13
Dolok Panribuan	1	4	56	56	14
Jorlang Hataran	-	-	-
P a n e i	5	44	485	97	11
Panombeian Panei	2	11	108	54	10
R a y a	2	17	268	134	16
Dolog Masagal	-	-	-
Dolok Silou	1	4	30	30	8
Silou Kahean	1	10	122	122	12
Raya Kahean	2	15	234	117	16
Tapian Dolok	1	26	448	448	17
Dolok Batu Nanggar	5	45	840	168	19
S i a n t a r	4	33	565	141	17
Gunung Malela	6	27	401	67	15
Gunung Maligas	4	33	420	105	13
Hutabayu Raja	3	28	328	109	12
Jawa Maraja Bah Jambi	2	41	363	182	9
Pamatang Bandar	7	39	575	82	15
Bandar Huluan	5	30	714	143	24
B a n d a r	16	113	2 073	130	18
Bandar Masilam	2	18	149	75	8
Bosar Maligas	4	42	581	145	14
Ujung Padang	3	41	654	218	16
Simalungun	92	755	11 455	125	15

Sumber/Source: Dinas Pendidikan Kabupaten Simalungun/Education Office of Simalungun Regency

Tabel
Table 4.1.29**Jumlah Murid SMP Negeri Menurut Jenis Kelamin dan
Kecamatan di Kabupaten Simalungun, 2021**
**Number of Pupils of Public Junior High School by Sex and
Subdistrict in Simalungun Regency, 2021**

Kecamatan Subdistrict	Laki-laki Male	Perempuan Female	Jumlah Total
(1)	(2)	(3)	(4)
Silimakuta	642	688	1 330
Pamatang Silimahuta	196	199	395
P u r b a	700	700	1 400
Haranggaol Horison	-	-	-
Dolok Pardamean	504	456	960
Sidamanik	377	453	830
Pamatang Sidamanik	143	139	282
Girsang Sipangan Bolon	537	576	1 113
Tanah Jawa	1 098	1 132	2 230
Hatonduhan	285	301	586
Dolok Panribuan	677	655	1 332
Jorlang Hataran	539	477	1 016
P a n e i	374	382	756
Panombeian Panei	165	156	321
R a y a	1 058	1 109	2 167
Dolog Masagal	133	93	226
Dolok Silou	207	220	427
Silou Kahean	383	343	726
Raya Kahean	372	388	760
Tapian Dolok	530	537	1 067
Dolok Batu Nanggar	384	478	862
S i a n t a r	763	798	1 561
Gunung Malela	480	491	971
Gunung Maligas	21	21	42
Hutabayu Raja	630	535	1 165
Jawa Maraja Bah Jambi	261	248	509
Pamatang Bandar	411	425	836
Bandar Hulan	130	114	244
B a n d a r	431	542	973
Bandar Masilam	238	251	489
Bosar Maligas	276	257	533
Ujung Padang	139	138	277
Simalungun	13 084	13 302	26 386

Sumber/Source: Dinas Pendidikan Kabupaten Simalungun/Education Office of Simalungun Regency

Tabel
Table 4.1.30

Jumlah Murid SMP Swasta Menurut Jenis Kelamin dan Kecamatan di Kabupaten Simalungun, 2021
Number of Pupils of Private Junior High School by Sex and Subdistrict in Simalungun Regency, 2021

Kecamatan Subdistrict	Laki-laki Male	Perempuan Female	Jumlah Total
(1)	(2)	(3)	(4)
Silimakuta	402	275	677
Pamatang Silimahuta	-	-	-
P u r b a	-	-	-
Haranggaol Horison	118	137	255
Dolak Pardamean	45	27	72
Sidamanik	306	198	504
Pamatang Sidamanik	47	35	82
Girsang Sipangan Bolon	2	1	3
Tanah Jawa	182	152	334
Hatonduhan	63	51	114
Dolak Panribuan	31	25	56
Jorlang Hataran	-	-	-
P a n e i	239	246	485
Panombeian Panei	76	32	108
R a y a	141	127	268
Dolog Masagal	-	-	-
Dolak Silou	14	16	30
Silou Kahean	67	55	122
Raya Kahean	113	121	234
Tapian Dolok	262	186	448
Dolak Batu Nanggar	425	415	840
S i a n t a r	326	239	565
Gunung Malela	237	164	401
Gunung Maligas	231	189	420
Hutabayu Raja	180	148	328
Jawa Maraja Bah Jambi	202	161	363
Pamatang Bandar	319	256	575
Bandar Hulan	403	311	714
B a n d a r	1 153	920	2 073
Bandar Masilam	91	58	149
Bosar Maligas	322	259	581
Ujung Padang	328	326	654
Simalungun	6 325	5 130	11 455

Sumber/Source: Dinas Pendidikan Kabupaten Simalungun/Education Office of Simalungun Regency

Tabel 4.1.31 **Jumlah Murid Tingkat SMP Menurut Jenis Kelamin dan Kecamatan di Kabupaten Simalungun, 2021**
Table 4.1.31 **Number of Pupils of Junior High School by Sex and Subdistrict in Simalungun Regency, 2021**

Kecamatan Subdistrict	Laki-laki Male	Perempuan Female	Jumlah Total
(1)	(2)	(3)	(4)
Silimakuta	1 044	963	2 007
Pamatang Silimahuta	196	199	395
P u r b a	700	700	1 400
Haranggaol Horison	118	137	255
Dolok Pardamean	549	483	1 032
Sidamanik	683	651	1 334
Pamatang Sidamanik	190	174	364
Girsang Sipangan Bolon	539	577	1 116
Tanah Jawa	1 280	1 284	2 564
Hatonduhan	348	352	700
Dolok Panribuan	708	680	1 388
Jorlang Hataran	539	477	1 016
P a n e i	613	628	1 241
Panombeian Panei	241	188	429
R a y a	1 199	1 236	2 435
Dolog Masagal	133	93	226
Dolok Silou	221	236	457
Silou Kahean	450	398	848
Raya Kahean	485	509	994
Tapian Dolok	792	723	1 515
Dolok Batu Nanggar	809	893	1 702
S i a n t a r	1 089	1 037	2 126
Gunung Malela	717	655	1 372
Gunung Maligas	252	210	462
Hutabayu Raja	810	683	1 493
Jawa Maraja Bah Jambi	463	409	872
Pamatang Bandar	730	681	1 411
Bandar Hulan	533	425	958
B a n d a r	1 584	1 462	3 046
Bandar Masilam	329	309	638
Bosar Maligas	598	516	1 114
Ujung Padang	467	464	931
Simalungun	19 409	18 432	37 841

Sumber/Source: Dinas Pendidikan Kabupaten Simalungun/Education Office of Simalungun Regency

Tabel
Table 4.1.32

Banyaknya Murid Menurut Jenis Kelamin, Sekolah dan Rata-rata Jumlah Murid di Madrasah Tsanawiyah Menurut Kecamatan, 2021
Number of Pupils by Sex, Schools and Average of Pupils in Madrasah Tsanawiyah by Subdistrict, 2021

Kecamatan Subdistrict	Murid / Pupils		Jumlah Murid Total of Pupils	Sekolah Schools	Rata-rata Murid per Sekolah Ratio Students per Schools
	Laki-laki Male	Perempuan Female			
(1)	(2)	(3)	(4)	(5)	(6)
Silimakuta	-	-	-	-	-
Pamatang Silimahuta	-	-	-	-	-
P u r b a	-	-	-	-	-
Haranggaol Horison	-	-	-	-	-
Dolok Pardamean	-	-	-	-	-
Sidamanik	204	182	386	3	129
Pamatang Sidamanik	89	87	176	1	176
Girsang Sipangan Bolon	33	31	64	1	64
Tanah Jawa	373	363	736	3	245
Hatonduhan	60	45	105	1	105
Dolok Panribuan	-	-	-	-	-
Jorlang Hataran	-	-	-	-	-
P a n e i	271	303	574	3	191
Panombeian Panei	-	-	-	-	-
R a y a	-	-	-	-	-
Dolog Masagal	-	-	-	-	-
Dolok Silou	-	-	-	-	-
Silou Kahean	156	160	316	3	105
Raya Kahean	67	62	129	2	65
Tapien Dolok	444	449	893	6	149
Dolok Batu Nanggar	728	212	940	5	188
S i a n t a r	69	64	133	2	67
Gunung Malela	467	513	980	6	163
Gunung Maligas	258	211	469	4	117
Hutabayu Raja	142	147	289	3	96
Jawa Maraja Bah Jambi	156	142	298	1	298
Pamatang Bandar	344	365	709	2	355
Bandar Huluan	615	496	1 111	6	185
B a n d a r	828	882	1 710	8	214
Bandar Masilam	179	166	345	2	173
Bosar Maligas	454	834	1 288	5	258
Ujung Padang	603	601	1 204	7	172
Simalungun	6 540	6 315	12 855	74	174

Sumber/Source: Kantor Kementerian Agama Kabupaten Simalungun/Education and Religion Office of Simalungun Regency

Tabel
Table 4.1.33

Jumlah Sekolah, Guru, Murid dan Rasio Murid Terhadap Sekolah dan Guru di SMA Negeri Menurut Kecamatan, 2021
Number Schools, Teachers, Pupils and Ratio of Pupils to Schools and Teachers in Public Senior High Schools by Subdistrict, 2021

Kecamatan Subdistrict	Sekolah Schools	Guru Teachers	Murid Pupils	Rasio Murid / Ratio of Pupils	
				Sekolah Schools	Guru Teachers
(1)	(2)	(3)	(4)	(5)	(6)
Silimakuta	1	37	831	831	22
Pamatang Silimahuta	-	-	-	-	-
P u r b a	1	31	531	531	17
Haranggaol Horison	-	-	-	-	-
Dolok Pardamean	1	34	464	464	14
Sidamanik	1	48	877	877	18
Pamatang Sidamanik	-	-	-	-	-
Girsang Sipangan Bolon	1	43	847	847	20
Tanah Jawa	1	46	921	921	20
Hatonduhan	-	-	-	-	-
Dolok Panribuan	1	50	859	859	17
Jorlang Hataran	-	-	-	-	-
P a n e i	-	-	-	-	-
Panombeian Panei	1	34	552	552	16
R a y a	1	58	1 024	1 024	18
Dolog Masagal	-	-	-	-	-
Dolok Silou	1	11	64	64	6
Silou Kahean	1	23	316	316	14
Raya Kahean	1	21	391	391	19
Tapian Dolok	-	-	-	-	-
Dolok Batu Nanggar	1	61	1 012	1 012	17
S i a n t a r	1	59	1 002	1 002	17
Gunung Malela	-	-	-	-	-
Gunung Maligas	-	-	-	-	-
Hutabayu Raja	1	33	551	551	17
Jawa Maraja Bah Jambi	-	-	-	-	-
Pamatang Bandar	1	25	407	407	16
Bandar Huluan	-	-	-	-	-
B a n d a r	2	118	2 097	1 049	9
Bandar Masilam	-	-	-	-	-
Bosar Maligas	1	23	344	344	15
Ujung Padang	1	23	444	444	19
Simalungun	20	778	13 534	677	17

Sumber/Source: Cabang Dinas Pendidikan Siantar Provinsi Sumatera Utara/Education Branch Office of Sumatera Utara Province

Tabel
Table 4.1.34

Jumlah Sekolah, Guru, Murid dan Rasio Murid Terhadap Sekolah dan Guru di SMA Swasta Menurut Kecamatan, 2021
Number Schools, Teachers, Pupils and Ratio of Pupils to Schools and Teachers in Private Senior High Schools by Subdistrict, 2021

Kecamatan Subdistrict	Sekolah Schools	Guru Teachers	Murid Pupils	Rasio Murid / Ratio of Pupils	
				Sekolah Schools	Guru Teachers
(1)	(2)	(3)	(4)	(5)	(6)
Silimakuta	2	45	889	445	20
Pamatang Silimahuta	-	-	-	-	-
P u r b a	-	-	-	-	-
Harangaol Horison	-	-	-	-	-
Dolok Pardamean	-	-	-	-	-
Sidamanik	1	16	379	379	24
Pamatang Sidamanik	-	-	-	-	-
Girsang Sipangan Bolon	1	9	36	36	4
Tanah Jawa	3	36	610	203	17
Hatonduhan	-	-	-	-	-
Dolok Panribuan	-	-	-	-	-
Jorlang Hataran	-	-	-	-	-
P a n e i	1	7	92	92	13
Panombeian Panei	1	6	95	95	16
R a y a	1	26	643	643	25
Dolog Masagal	-	-	-	-	-
Dolok Silou	-	-	-	-	-
Silou Kahean	-	-	-	-	-
Raya Kahean	-	-	-	-	-
Tapian Dolok	1	16	456	456	29
Dolok Batu Nanggar	3	33	733	244	22
S i a n t a r	2	33	571	286	17
Gunung Malela	2	26	256	128	10
Gunung Maligas	-	-	-	-	-
Hutabayu Raja	2	21	353	177	17
Jawa Maraja Bah Jambi	1	15	231	231	15
Pamatang Bandar	1	-	-	-	-
Bandar Huluan	-	-	-	-	-
B a n d a r	5	27	438	88	16
Bandar Masilam	-	-	-	-	-
Bosar Maligas	-	-	-	-	-
Ujung Padang	1	11	242	242	22
Simalungun	28	327	6 024	215	18

Sumber/Source: Cabang Dinas Pendidikan Siantar Provinsi Sumatera Utara/Education Branch Office of Sumatera Utara Province

Tabel
Table 4.1.35**Jumlah Murid SMA Negeri Menurut Jenis Kelamin dan
Kecamatan di Kabupaten Simalungun, 2021**
**Number of Pupils of Public Senior High School by Sex and
Subdistrict in Simalungun Regency, 2021**

Kecamatan Subdistrict	Laki-laki Male	Perempuan Female	Jumlah Total
(1)	(2)	(3)	(4)
Silimakuta	340	491	831
Pamatang Silimahuta	-	-	-
P u r b a	296	235	531
Haranggaol Horison	-	-	-
Dolok Pardamean	244	220	464
Sidamanik	389	488	877
Pamatang Sidamanik	-	-	-
Girsang Sipangan Bolon	390	457	847
Tanah Jawa	362	559	921
Hatonduhan	-	-	-
Dolok Panribuan	398	461	859
Jorlang Hataran	-	-	-
P a n e i	-	-	-
Panombeian Panei	245	307	552
R a y a	436	588	1 024
Dolog Masagal	-	-	-
Dolok Silou	42	22	64
Silou Kahean	166	150	316
Raya Kahean	162	229	391
Tapian Dolok	-	-	-
Dolok Batu Nanggar	384	628	1 012
S i a n t a r	350	652	1 002
Gunung Malela	-	-	-
Gunung Maligas	-	-	-
Hutabayu Raja	254	297	551
Jawa Maraja Bah Jambi	-	-	-
Pamatang Bandar	202	205	407
Bandar Huluan	-	-	-
B a n d a r	798	1 299	2 097
Bandar Masilam	-	-	-
Bosar Maligas	143	201	344
Ujung Padang	149	295	444
Simalungun	5 750	7 784	13 534

Sumber/Source: Cabang Dinas Pendidikan Siantar Provinsi Sumatera Utara/Education Branch Office of Sumatera Utara Province

Tabel
Table 4.1.36**Jumlah Murid SMA Swasta Menurut Jenis Kelamin dan Kecamatan di Kabupaten Simalungun, 2021**
Number of Pupils of Private Senior High School by Sex and Subdistrict in Simalungun Regency, 2021

Kecamatan Subdistrict	Laki-laki Male	Perempuan Female	Jumlah Total
(1)	(2)	(3)	(4)
Silimakuta	522	367	889
Pematang Silimahuta	-	-	-
P u r b a	-	-	-
Haranggaol Horison	-	-	-
Dolok Pardamean	-	-	-
Sidamanik	231	148	379
Pematang Sidamanik	-	-	-
Girsang Sipangan Bolon	22	14	36
Tanah Jawa	253	357	610
Hatonduhan	-	-	-
Dolok Panribuan	-	-	-
Jorlang Hataran	-	-	-
P a n e i	63	29	92
Panombeian Panei	72	23	95
R a y a	277	366	643
Dolog Masagal	-	-	-
Dolok Silou	-	-	-
Silou Kahean	-	-	-
Raya Kahean	-	-	-
Tapien Dolok	285	171	456
Dolok Batu Nanggar	342	391	733
S i a n t a r	282	289	571
Gunung Malela	151	105	256
Gunung Maligas	-	-	-
Hutabayu Raja	196	157	353
Jawa Maraja Bah Jambi	131	100	231
Pematang Bandar	-	-	-
Bandar Huluan	-	-	-
B a n d a r	185	253	438
Bandar Masilam	-	-	-
Bosar Maligas	-	-	-
Ujung Padang	123	119	242
Simalungun	3 135	2 889	6 024

Sumber/Source: Cabang Dinas Pendidikan Siantar Provinsi Sumatera Utara/Education Branch Office of Sumatera Utara Province

Tabel 4.1.37 **Jumlah Murid Tingkat SMA Menurut Jenis Kelamin dan Kecamatan di Kabupaten Simalungun, 2021**
Table 4.1.37 **Number of Pupils of Senior High School by Sex and Subdistrict in Simalungun Regency, 2021**

Kecamatan Subdistrict	Laki-laki Male	Perempuan Female	Jumlah Total
(1)	(2)	(3)	(4)
Silimakuta	862	858	1 720
Pematang Silimahuta	-	-	-
P u r b a	296	235	531
Haranggaol Horison	-	-	-
Dolok Pardamean	244	220	464
Sidamanik	620	636	1 256
Pematang Sidamanik	-	-	-
Girsang Sipangan Bolon	412	471	883
Tanah Jawa	615	916	1 531
Hatonduhan	-	-	-
Dolok Panribuan	398	461	859
Jorlang Hataran	-	-	-
P a n e i	63	29	92
Panombeian Panei	317	330	647
R a y a	713	954	1 667
Dolog Masagal	-	-	-
Dolok Silou	42	22	64
Silou Kahean	166	150	316
Raya Kahean	162	229	391
Tapian Dolok	285	171	456
Dolok Batu Nanggar	726	1 019	1 745
S i a n t a r	632	941	1 573
Gunung Malela	151	105	256
Gunung Maligas	-	-	-
Hutabayu Raja	450	454	904
Jawa Maraja Bah Jambi	131	100	231
Pematang Bandar	202	205	407
Bandar Hulan	-	-	-
B a n d a r	983	1 552	2 535
Bandar Masilam	-	-	-
Bosar Maligas	143	201	344
Ujung Padang	272	414	686
Simalungun	8 885	10 673	19 558

Sumber/Source: Cabang Dinas Pendidikan Siantar Provinsi Sumatera Utara/Education Branch Office of Sumatera Utara Province

Tabel
Table 4.1.38

Jumlah Sekolah, Guru, Murid dan Rasio Murid Terhadap Sekolah dan Guru di SMK Negeri Menurut Kecamatan, 2021
Number Schools, Teachers, Pupils and Ratio of Pupils to Schools and Teachers in Public Vocational Senior High Schools by Subdistrict, 2021

Kecamatan Subdistrict	Sekolah Schools	Guru Teachers	Murid Pupils	Rasio Murid / Ratio of Pupils	
				Sekolah Schools	Guru Teachers
(1)	(2)	(3)	(4)	(5)	(6)
Silimakuta	-	-	-	-	-
Pamatang Silimahuta	-	-	-	-	-
P u r b a	-	-	-	-	-
Haranggaol Horison	-	-	-	-	-
Dolok Pardamean	-	-	-	-	-
Sidamanik	-	-	-	-	-
Pamatang Sidamanik	-	-	-	-	-
Girsang Sipangan Bolon	-	-	-	-	-
Tanah Jawa	-	-	-	-	-
Hatonduhan	-	-	-	-	-
Dolok Panribuan	-	-	-	-	-
Jorlang Hataran	1	46	508	508	11
P a n e i	-	-	-	-	-
Panombeian Panei	1	29	215	215	7
R a y a	2	77	1 134	567	15
Dolog Masagal	-	-	-	-	-
Dolok Silou	-	-	-	-	-
Silou Kahean	-	-	-	-	-
Raya Kahean	-	-	-	-	-
Tapian Dolok	-	-	-	-	-
Dolok Batu Nanggar	-	-	-	-	-
S i a n t a r	1	59	986	986	17
Gunung Malela	-	-	-	-	-
Gunung Maligas	-	-	-	-	-
Hutabayu Raja	-	-	-	-	-
Jawa Maraja Bah Jambi	-	-	-	-	-
Pamatang Bandar	-	-	-	-	-
Bandar Huluan	-	-	-	-	-
B a n d a r	-	-	-	-	-
Bandar Masilam	1	44	758	758	17
Bosar Maligas	-	-	-	-	-
Ujung Padang	-	-	-	-	-
Simalungun	6	255	3 601	600	14

Sumber/Source: Cabang Dinas Pendidikan Siantar Provinsi Sumatera Utara/Education Branch Office of Sumatera Utara Province

Tabel
Table 4.1.39**Jumlah Sekolah, Guru, Murid dan Rasio Murid Terhadap Sekolah dan Guru di SMK Swasta Menurut Kecamatan, 2021****Number Schools, Teachers, Pupils and Ratio of Pupils to Schools and Teachers in Private Vocational Senior High Schools by Subdistrict, 2021**

Kecamatan Subdistrict	Sekolah Schools	Guru Teachers	Murid Pupils	Rasio Murid / Ratio of Pupils	
				Sekolah Schools	Guru Teachers
(1)	(2)	(3)	(4)	(5)	(6)
Silimakuta	1	6	75	75	13
Pamatang Silimahuta	-	-	-
P u r b a	-	-	-
Harangaol Horison	-	-	-
Dolok Pardamean	-	-	-
Sidamanik	2	17	268	134	16
Pamatang Sidamanik	-	-	-
Girsang Sipangan Bolon	-	-	-
Tanah Jawa	5	78	2 101	420	27
Hatonduhan	-	-	-
Dolok Panribuan	-	-	-
Jorlang Hataran	1	3	33	33	11
P a n e i	-	-	-
Panombeian Panei	-	-	-
R a y a	1	19	332	332	17
Dolog Masagal	-	-	-
Dolok Silou	-	-	-
Silou Kahean	-	-	-
Raya Kahean	-	-	-
Tapian Dolok	-	-	-
Dolok Batu Nanggar	1	29	406	406	14
S i a n t a r	6	85	985	164	12
Gunung Malela	3	33	385	128	12
Gunung Maligas	1	15	330	330	22
Hutabayu Raja	-	-	-
Jawa Maraja Bah Jambi	-	-	-
Pamatang Bandar	3	40	884	295	22
Bandar Huluan	4	40	916	229	23
B a n d a r	11	168	2 949	268	18
Bandar Masilam	-	-	-
Bosar Maligas	-	-	-
Ujung Padang	-	-	-
Simalungun	39	533	9 664	248	18

Sumber/Source: Cabang Dinas Pendidikan Siantar Provinsi Sumatera Utara/Education Branch Office of Sumatera Utara Province

Tabel
Table 4.1.40**Jumlah Murid SMK Negeri Menurut Jenis Kelamin dan Kecamatan di Kabupaten Simalungun, 2021**
Number of Pupils of Public Vocational Senior High School by Sex and Subdistrict in Simalungun Regency, 2021

Kecamatan Subdistrict	Laki-laki Male	Perempuan Female	Jumlah Total
(1)	(2)	(3)	(4)
Silimakuta	-	-	-
Pamatang Silimahuta	-	-	-
P u r b a	-	-	-
Haranggaol Horison	-	-	-
Dolok Pardamean	-	-	-
Sidamanik	-	-	-
Pamatang Sidamanik	-	-	-
Girsang Sipangan Bolon	-	-	-
Tanah Jawa	-	-	-
Hatonduhan	-	-	-
Dolok Panribuan	-	-	-
Jorlang Hataran	123	385	508
P a n e i	-	-	-
Panombeian Panei	175	40	215
R a y a	681	453	1 134
Dolog Masagal	-	-	-
Dolok Silou	-	-	-
Silou Kahean	-	-	-
Raya Kahean	-	-	-
Tapian Dolok	-	-	-
Dolok Batu Nanggar	-	-	-
S i a n t a r	307	679	986
Gunung Malela	-	-	-
Gunung Maligas	-	-	-
Hutabayu Raja	-	-	-
Jawa Maraja Bah Jambi	-	-	-
Pamatang Bandar	-	-	-
Bandar Huluan	-	-	-
B a n d a r	-	-	-
Bandar Masilam	465	293	758
Bosar Maligas	-	-	-
Ujung Padang	-	-	-
Simalungun	1 751	1 850	3 601

Sumber/Source: Cabang Dinas Pendidikan Siantar Provinsi Sumatera Utara/Education Branch Office of Sumatera Utara Province

Tabel
Table 4.1.41**Jumlah Murid SMK Swasta Menurut Jenis Kelamin dan Kecamatan di Kabupaten Simalungun, 2021**
Number of Pupils of Private Vocational Senior High School by Sex and Subdistrict in Simalungun Regency, 2021

Kecamatan Subdistrict	Laki-laki Male	Perempuan Female	Jumlah Total
(1)	(2)	(3)	(4)
Silimakuta	19	56	75
Pamatang Silimahuta	-	-	-
P u r b a	-	-	-
Haranggaol Horison	-	-	-
Dolok Pardamean	-	-	-
Sidamanik	151	117	268
Pamatang Sidamanik	-	-	-
Girsang Sipangan Bolon	-	-	-
Tanah Jawa	1 244	857	2 101
Hatonduhan	-	-	-
Dolok Panribuan	-	-	-
Jorlang Hataran	27	6	33
P a n e i	-	-	-
Panombeian Panei	-	-	-
R a y a	105	227	332
Dolog Masagal	-	-	-
Dolok Silou	-	-	-
Silou Kahean	-	-	-
Raya Kahean	-	-	-
Tapian Dolok	-	-	-
Dolok Batu Nanggar	349	57	406
S i a n t a r	761	224	985
Gunung Malela	228	157	385
Gunung Maligas	208	122	330
Hutabayu Raja	-	-	-
Jawa Maraja Bah Jambi	-	-	-
Pamatang Bandar	590	294	884
Bandar Hulan	531	385	916
B a n d a r	1 727	1 222	2 949
Bandar Masilam	-	-	-
Bosar Maligas	-	-	-
Ujung Padang	-	-	-
Simalungun	5 940	3 724	9 664

Sumber/Source: Cabang Dinas Pendidikan Siantar Provinsi Sumatera Utara/Education Branch Office of Sumatera Utara Province

Tabel
Table 4.1.42**Jumlah Murid Tingkat SMK Menurut Jenis Kelamin dan Kecamatan di Kabupaten Simalungun, 2021**
Number of Pupils of Vocational Senior High School by Sex and Subdistrict in Simalungun Regency, 2021

Kecamatan Subdistrict	Laki-laki Male	Perempuan Female	Jumlah Total
(1)	(2)	(3)	(4)
Silimakuta	19	56	75
Pamatang Silimahuta	-	-	-
P u r b a	-	-	-
Haranggaol Horison	-	-	-
Dolok Pardamean	-	-	-
Sidamanik	151	117	268
Pamatang Sidamanik	-	-	-
Girsang Sipangan Bolon	-	-	-
Tanah Jawa	1 244	857	2 101
Hatonduhan	-	-	-
Dolok Panribuan	-	-	-
Jorlang Hataran	150	391	541
P a n e i	-	-	-
Panombeian Panei	175	40	215
R a y a	786	680	1 466
Dolog Masagal	-	-	-
Dolok Silou	-	-	-
Silou Kahean	-	-	-
Raya Kahean	-	-	-
Tapian Dolok	-	-	-
Dolok Batu Nanggar	349	57	406
S i a n t a r	1 068	903	1 971
Gunung Malela	228	157	385
Gunung Maligas	208	122	330
Hutabayu Raja	-	-	-
Jawa Maraja Bah Jambi	-	-	-
Pamatang Bandar	590	294	884
Bandar Hulan	531	385	916
B a n d a r	1 727	1 222	2 949
Bandar Masilam	465	293	758
Bosar Maligas	-	-	-
Ujung Padang	-	-	-
Simalungun	7 691	5 574	13 265

Sumber/Source: Cabang Dinas Pendidikan Siantar Provinsi Sumatera Utara/Education Branch Office of Sumatera Utara Province

Tabel
Table 4.1.43**Banyaknya Murid Menurut Jenis Kelamin, Sekolah dan Rata-rata Jumlah Murid di Madrasah Aliyah Menurut Kecamatan, 2021**
Number of Pupils by Sex, Schools and Average of Pupils in Madrasah Aliyah by Subdistrict, 2021

Kecamatan Subdistrict	Murid / Pupils		Jumlah Murid Total of Pupils	Sekolah Schools	Rata-rata Murid per Sekolah Ratio Students per Schools
	Laki-laki Male	Perempuan Female			
(1)	(2)	(3)	(4)	(5)	(6)
Silimakuta	-	-	-	-	-
Pamatang Silimahuta	-	-	-	-	-
Purba	-	-	-	-	-
Haranggaol Horison	-	-	-	-	-
Dolok Pardamean	-	-	-	-	-
Sidamanik	-	-	-	-	-
Pamatang Sidamanik	-	-	-	-	-
Girsang Sipangan Bolon	-	-	-	-	-
Tanah Jawa	22	7	29	1	29
Hatonduhan	-	-	-	-	-
Dolok Panribuan	-	-	-	-	-
Jorlang Hataran	-	-	-	-	-
Panei	101	131	232	1	232
Panombeian Panei	-	-	-	-	-
Raya	-	-	-	-	-
Dolog Masagal	-	-	-	-	-
Dolok Silou	-	-	-	-	-
Silou Kahean	42	41	83	1	83
Raya Kahean	41	26	67	1	67
Tapien Dolok	113	121	234	2	117
Dolok Batu Nanggar	443	183	626	4	157
Siantar	-	-	-	-	-
Gunung Malela	134	63	197	3	66
Gunung Maligas	126	95	221	2	111
Hutabayu Raja	36	32	68	1	68
Jawa Maraja Bah Jambi	135	53	188	1	188
Pamatang Bandar	390	578	968	1	968
Bandar Huluan	156	138	294	3	98
Bandar	126	171	297	4	74
Bandar Masilam	83	71	154	2	77
Bosar Maligas	-	-	-	-	-
Ujung Padang	271	284	555	2	278
Simalungun	2 219	1 994	4 213	29	145

Sumber/Source: Kantor Kementerian Agama Kabupaten Simalungun/Education and Religion Office of Simalungun Regency

Tabel
Table 4.1.44

Jumlah Perguruan Tinggi¹⁾, Mahasiswa dan Tenaga Pendidik (Negeri dan Swasta) di Bawah Kementerian Riset, Teknologi dan Pendidikan Tinggi Menurut Kecamatan, 2021
Number of Universities¹⁾, Students, and Lecturers (State and Private) Under the Ministry of Research, Technology and High Education by Subdistrict, 2021

Kecamatan Subdistrict	Jumlah Perguruan Tinggi		Jumlah Mahasiswa		Jumlah Tenaga Edukatif	
	Number of Universities		Number of Students		Number of Lecturers	
	Negeri Public	Swasta Private	Negeri Public	Swasta Private	Negeri Public	Swasta Private
(1)	(2)	(3)	(4)	(5)	(6)	(7)
Silimakuta	-	-	-	-	-	-
Pamatang Silimahuta	-	-	-	-	-	-
P u r b a	-	-	-	-	-	-
Haranggaol Horison	-	-	-	-	-	-
Dolak Pardamean	-	-	-	-	-	-
Sidamanik	-	-	-	-	-	-
Pamatang Sidamanik	-	-	-	-	-	-
Girsang Sipangan Bolon	-	-	-	-	-	-
Tanah Jawa	-	-	-	-	-	-
Hatonduhan	-	-	-	-	-	-
Dolak Panribuan	-	-	-	-	-	-
Jorlang Hataran	-	-	-	-	-	-
P a n e i	-	-	-	-	-	-
Panombeian Panei	-	-	-	-	-	-
R a y a	-	-	-	-	-	-
Dolog Masagal	-	-	-	-	-	-
Dolak Silou	-	-	-	-	-	-
Silou Kahean	-	-	-	-	-	-
Raya Kahean	-	-	-	-	-	-
Tapian Dolok	-	1	-	403	-	21
Dolak Batu Nanggar	-	-	-	-	-	-
S i a n t a r	-	1	-	699	-	52
Gunung Malela	-	-	-	-	-	-
Gunung Maligas	-	-	-	-	-	-
Hutabayu Raja	-	-	-	-	-	-
Jawa Maraja Bah Jambi	-	-	-	-	-	-
Pamatang Bandar	-	-	-	-	-	-
Bandar Huluan	-	-	-	-	-	-
B a n d a r	-	-	-	-	-	-
Bandar Masilam	-	-	-	-	-	-
Bosar Maligas	-	-	-	-	-	-
Ujung Padang	-	-	-	-	-	-
Simalungun	-	2	-	1 102	-	73

Catatan/Note: 1) Termasuk Institut, Sekolah Tinggi, Akademi, dan Politeknik/include Institute, College, Academy, and Polytechnic
Sumber/Source: STAI-UISU Pematangsiantar, STFT St. Yohanes

Tabel
Table 4.1.45

Jumlah Perguruan Tinggi¹⁾, Mahasiswa dan Tenaga Pendidik (Negeri dan Swasta) di Bawah Kementerian Agama Menurut Kecamatan, 2021
Number of Universities¹⁾, Students, and Lecturers (State and Private) Under the Ministry of Religious Affairs by Subdistrict, 2021

Kecamatan Subdistrict	Jumlah Perguruan Tinggi Number of Universities		Jumlah Mahasiswa Number of Students		Jumlah Tenaga Edukatif Number of Lecturers	
	Negeri Public	Swasta Private	Negeri Public	Swasta Private	Negeri Public	Swasta Private
(1)	(2)	(3)	(4)	(5)	(6)	(7)
Silimakuta	-	-	-	-	-	-
Pamatang Silimahuta	-	-	-	-	-	-
P u r b a	-	-	-	-	-	-
Haranggaol Horison	-	-	-	-	-	-
Dolok Pardamean	-	-	-	-	-	-
Sidamanik	-	-	-	-	-	-
Pamatang Sidamanik	-	-	-	-	-	-
Girsang Sipangan Bolon	-	1	-	50	-	15
Tanah Jawa	-	-	-	-	-	-
Hatonduhan	-	-	-	-	-	-
Dolok Panribuan	-	-	-	-	-	-
Jorlang Hataran	-	-	-	-	-	-
P a n e i	-	-	-	-	-	-
Panombeian Panei	-	-	-	-	-	-
R a y a	-	-	-	-	-	-
Dolok Masagal	-	-	-	-	-	-
Dolok Silou	-	-	-	-	-	-
Silou Kahean	-	-	-	-	-	-
Raya Kahean	-	-	-	-	-	-
Tapian Dolok	-	-	-	-	-	-
Dolok Batu Nanggar	-	-	-	-	-	-
S i a n t a r	-	1	-	185	-	30
Gunung Malela	-	-	-	-	-	-
Gunung Maligas	-	-	-	-	-	-
Hutabayu Raja	-	-	-	-	-	-
Jawa Maraja Bah Jambi	-	-	-	-	-	-
Pamatang Bandar	-	-	-	-	-	-
Bandar Huluan	-	-	-	-	-	-
B a n d a r	-	1	-	260	-	27
Bandar Masilam	-	-	-	-	-	-
Bosar Maligas	-	-	-	-	-	-
Ujung Padang	-	-	-	-	-	-
Simalungun	-	3	-	495	-	72

Catatan/Note: 1) Termasuk Institut, Sekolah Tinggi, Akademi, dan Politeknik/include Institute, College, Academy, and Polytechnic

Sumber/Source: STAI Panca Budi Perdagangan, STT Trinity Parapat, STT Renatu

4.2 KESEHATAN HEALTH

Tabel 4.2.1 Jumlah Desa/Kelurahan Yang Memiliki Sarana Kesehatan Menurut Kecamatan di Kabupaten Simalungun, 2021
Table *Number of Villages Having Health Facilities by Subdistrict in Simalungun Regency, 2021*

Kecamatan <i>Subdistrict</i>	Rumah Sakit <i>Hospital</i>	Rumah Sakit Bersalin <i>Maternity Hospital</i>	Poliklinik <i>Polyclinic</i>
(1)	(2)	(3)	(4)
Silimakuta			
Pamatang Silimahuta			
P u r b a			
Haranggaol Horison			
Dolok Pardamean			
Sidamanik			
Pamatang Sidamanik			
Girsang Sipangan Bolon			
Tanah Jawa			
Hatonduhan			
Dolok Panribuan			
Jorlang Hataran			
P a n e i			
Panombeian Panei			
R a y a			
Dolog Masagal			
Dolok Silou			
Silou Kahean			
Raya Kahean			
Tapian Dolok			
Dolok Batu Nanggar			
S i a n t a r			
Gunung Malela			
Gunung Maligas			
Hutabayu Raja			
Jawa Maraja Bah Jambi			
Pamatang Bandar			
Bandar Huluan			
B a n d a r			
Bandar Masilam			
Bosar Maligas			
Ujung Padang			
Simalungun			

Lanjutan Tabel/Continued Table 4.2.1

Kecamatan Subdistrict	Puskesmas Public Health Center	Puskesmas Pembantu Subsidiary Public Health Center	Apotek Pharmacy
(1)	(5)	(6)	(7)
Silimakuta			
Pamatang Silimahuta			
P u r b a			
Haranggaol Horison			
Dolok Pardamean			
Sidamanik			
Pamatang Sidamanik			
Girsang Sipangan Bolon			
Tanah Jawa			
Hatonduhan			
Dolok Panribuan			
Jorlang Hataran			
P a n e i			
Panombeian Panei			
R a y a			
Dolog Masagal			
Dolok Silou			
Silou Kahean			
Raya Kahean			
Tapien Dolok			
Dolok Batu Nanggar			
S i a n t a r			
Gunung Malela			
Gunung Maligas			
Hutabayu Raja			
Jawa Maraja Bah Jambi			
Pamatang Bandar			
Bandar Huluian			
B a n d a r			
Bandar Masilam			
Bosar Maligas			
Ujung Padang			
Simalungun			

Sumber/Source: BPS, Pendataan Potensi Desa (Podes)/BPS-Statistics Indonesia, Village Potential Data Collecting

Tabel
Table 4.2.2**Jumlah Tenaga Kesehatan Menurut Kecamatan di
Kabupaten Simalungun, 2020**
*Number of Health Workers by Sub-District in Simalungun
Regency, 2020*

Kecamatan Subdistrict	Dokter Doctor	Perawat Nurse	Bidan Midwife	Farmasi Pharmaceutical	Ahli Gizi Nutritionist
(1)	(2)	(3)	(4)	(5)	(6)
Silimakuta	8	11	21	2	1
Pamatang Silimahuta	1	6	19	-	1
P u r b a	3	6	26	1	1
Haranggaol Horison	2	8	10	-	1
Dolak Pardamean	1	7	20	-	1
Sidamanik	2	13	28	-	-
Pamatang Sidamanik	2	7	18	1	-
Girsang Sipangan Bolon	20	21	33	4	1
Tanah Jawa	30	107	71	7	3
Hatonduhan	6	8	27	-	1
Dolak Panribuan	5	8	27	-	3
Jorlang Hataran	5	14	36	3	2
P a n e i	4	5	41	1	2
Panombeian Panei	3	8	43	-	1
R a y a	28	49	103	14	4
Dolog Masagal	2	5	15	-	-
Dolak Silou	3	5	22	1	1
Silou Kahean	4	13	32	-	2
Raya Kahean	1	15	30	-	1
Tapian Dolok	5	18	37	4	4
Dolak Batu Nanggar	5	3	39	1	1
S i a n t a r	12	30	92	2	4
Gunung Malela	4	15	29	1	2
Gunung Maligas	3	3	31	-	2
Hutabayu Raja	3	27	25	1	-
Jawa Maraja Bah Jambi	3	7	16	1	-
Pamatang Bandar	6	11	24	1	2
Bandar Huluan	26	81	36	7	2
B a n d a r	43	94	114	14	3
Bandar Masilam	4	12	40	2	1
Bosar Maligas	3	8	27	1	3
Ujung Padang	6	9	37	1	-
Simalungun	253	634	1 169	70	50

Sumber/Source: Dinas Kesehatan Kabupaten Simalungun/Health Office of Simalungun Regency

Tabel
Table 4.2.3**Jumlah Sarana Kesehatan Menurut Kecamatan di
Kabupaten Simalungun, 2021**
*Number of Health Facilities by Sub-District in Simalungun
Regency, 2021*

Kecamatan <i>Subdistrict</i>	Rumah Sakit <i>Hospital</i>	Rumah Sakit Khusus <i>Special Hospital</i>	Rumah Sakit Bersalin <i>Maternity Hospital</i>	Puskesmas <i>Public Health Center</i>
(1)	(2)	(3)	(4)	(5)
Silimakuta	1	-	-	1
Pematang Silimahuta	-	-	-	1
P u r b a	-	-	-	1
Haranggaol Horison	-	-	-	1
Dolok Pardamean	-	-	-	1
Sidamanik	-	-	-	1
Pematang Sidamanik	-	-	-	1
Girsang Sipangan Bolon	1	-	-	1
Tanah Jawa	1	-	-	2
Hatonduhan	-	-	-	2
Dolok Panribuan	-	-	-	1
Jorlang Hataran	-	-	-	1
P a n e i	-	-	-	1
Panombeian Panei	-	-	-	1
R a y a	1	-	-	1
Dolog Masagal	-	-	-	1
Dolok Silou	-	-	-	2
Silou Kahean	-	-	-	2
Raya Kahean	-	-	-	2
Tapian Dolok	-	-	-	1
Dolok Batu Nanggar	-	-	-	1
S i a n t a r	-	-	-	3
Gunung Malela	-	-	-	2
Gunung Maligas	-	-	-	1
Hutabayu Raja	-	-	-	2
Jawa Maraja Bah Jambi	-	-	-	1
Pematang Bandar	-	-	-	2
Bandar Hulan	1	-	-	1
B a n d a r	2	-	-	2
Bandar Masilam	-	-	-	2
Bosar Maligas	-	-	-	2
Ujung Padang	-	-	-	2
Simalungun	7	-	-	46

Lanjutan Tabel/*Continued Table* 4.2.3

Kecamatan <i>Subdistrict</i>	Klinik / Balai Kesehatan ^x <i>Medical Clinic</i>	Posyandu <i>Integrated Service Post</i>
(1)	(6)	(7)
Silimakuta	3	20
Pamatang Silimahuta	-	18
P u r b a	-	39
Haranggaol Horison	-	16
Dolok Pardamean	-	21
Sidamanik	2	40
Pamatang Sidamanik	-	35
Girsang Sipangan Bolon	2	23
Tanah Jawa	4	66
Hatonduhan	2	36
Dolok Panribuan	1	43
Jorlang Hataran	2	33
P a n e i	-	58
Panombeian Panei	2	39
R a y a	-	49
Dolog Masagal	-	26
Dolok Silou	2	23
Silou Kahean	1	31
Raya Kahean	2	40
Tapian Dolok	2	48
Dolok Batu Nanggar	3	50
S i a n t a r	2	68
Gunung Malela	1	41
Gunung Maligas	2	27
Hutabayu Raja	1	56
Jawa Maraja Bah Jambi	3	29
Pamatang Bandar	4	58
Bandar Huluuan	3	48
B a n d a r	1	86
Bandar Masilam	3	44
Bosar Maligas	3	73
Ujung Padang	3	48
Simalungun	54	1 332

Catatan/*Notes*: ^xAngka Sementara/Preliminary Figures

Sumber/*Source*: Dinas Kesehatan Kabupaten Simalungun/*Health Office of Simalungun Regency*

Tabel 4.2.4 **Jumlah Sarana Kesehatan di Kabupaten Simalungun, 2017 - 2021**
Table 4.2.4 **Number of Health Facilities in Simalungun Regency, 2017 - 2021**

Sarana Kesehatan Health Facilities	2017	2018	2019	2020	2021
(1)	(2)	(3)	(4)	(5)	(6)
Rumah Sakit Umum General Hospital	7	8	8	7	7
Rumah Bersalin Maternal Health Care Centre	2	2	-	-	-
Puskesmas Public Health Centre	46	46	46	46	46
Puskesmas Pembantu Subsidiary of Public Health Centre	167	155	168	168	168 ^x
Poskesdes Village Health Clinic	130	130	130	131	129
Posyandu Integrated Health Post	1 312	1 306	1 306	1 318	1 332
Balai Pengobatan Clinic	69	51	51	54	54 ^x
Apotek Pharmacy	28	28	29	29	29 ^x
Toko Obat Drug Store	103	103	77	77	77 ^x

Catatan/Notes: ^xAngka Sementara/Preliminary Figures

Sumber/Source: Dinas Kesehatan Kabupaten Simalungun/Health Office of Simalungun Regency

Tabel
Table 4.2.5

**Jumlah Sarana Kesehatan Menurut Kecamatan di
Kabupaten Simalungun, 2020 - 2021**
*Number of Health Facilities by Subdistrict in Simalungun
Regency, 2020 - 2021*

Kecamatan Subdistrict	Rumah Sakit Umum General Hospital		Rumah Bersalin Maternal Clinic		Puskesmas Public Health Center	
	2020	2021	2020	2021	2020	2021
(1)	(2)	(3)	(4)	(5)	(6)	(7)
Silimakuta	1	1	-	-	1	1
Pamatang Silimahuta	-	-	-	-	1	1
P u r b a	-	-	-	-	1	1
Haranggaol Horison	-	-	-	-	1	1
Dolok Pardamean	-	-	-	-	1	1
Sidamanik	-	-	-	-	1	1
Pamatang Sidamanik	-	-	-	-	1	1
Girsang Sipangan Bolon	1	1	-	-	1	1
Tanah Jawa	1	1	-	-	2	2
Hatonduhan	-	-	-	-	2	2
Dolok Panribuan	-	-	-	-	1	1
Jorlang Hataran	-	-	-	-	1	1
P a n e i	-	-	-	-	1	1
Panombeian Panei	-	-	-	-	1	1
R a y a	1	1	-	-	1	1
Dolog Masagal	-	-	-	-	1	1
Dolok Silou	-	-	-	-	2	2
Silou Kahean	-	-	-	-	2	2
Raya Kahean	-	-	-	-	2	2
Tapian Dolok	-	-	-	-	1	1
Dolok Batu Nanggar	-	-	-	-	1	1
S i a n t a r	-	-	-	-	3	3
Gunung Malela	-	-	-	-	2	2
Gunung Maligas	-	-	-	-	1	1
Hutabayu Raja	-	-	-	-	2	2
Jawa Maraja Bah Jambi	-	-	-	-	1	1
Pamatang Bandar	-	-	-	-	2	2
Bandar Huluan	1	1	-	-	1	1
B a n d a r	2	2	-	-	2	2
Bandar Masilam	-	-	-	-	2	2
Bosar Maligas	-	-	-	-	2	2
Ujung Padang	-	-	-	-	2	2
Simalungun	7	7	-	-	46	46

Lanjutan Tabel/Continued Table 4.2.5

Kecamatan Subdistrict	Puskesmas Pembantu Subsidiary Public Health Center		Poskesdes Village Health Clinic		Posyandu Integrated Health Post	
	2020	2021	2020	2021	2020	2021
(1)	(8)	(9)	(10)	(11)	(12)	(13)
Silimakuta	2	2	3	3	22	20
Pamatang Silimahuta	2	2	1	1	18	18
P u r b a	6	6	6	6	39	39
Haranggaol Horison	1	1	5	5	16	16
Dolok Pardamean	6	6	5	5	22	21
Sidamanik	5	5	2	2	41	40
Pamatang Sidamanik	6	6	4	4	35	35
Girsang Sipangan Bolon	2	2	1	1	99	23
Tanah Jawa	7	7	4	4	66	66
Hatonduhan	6	6	2	2	37	36
Dolok Panribuan	8	8	3	3	43	43
Jorlang Hataran	2	2	3	3	35	33
P a n e i	4	4	3	3	57	58
Panombeian Panei	4	4	6	6	55	39
R a y a	9	9	9	9	49	49
Dolog Masagal	1	1	1	1	12	26
Dolok Silou	7	7	4	4	23	23
Silou Kahean	6	6	5	5	35	31
Raya Kahean	5	5	2	2	18	40
Tapien Dolok	5	5	3	3	49	48
Dolok Batu Nanggar	7	7	4	4	50	50
S i a n t a r	5	5	2	2	50	68
Gunung Malela	5	5	7	7	41	41
Gunung Maligas	5	5	5	5	29	27
Hutabayu Raja	9	9	6	6	55	56
Jawa Maraja Bah Jambi	3	3	5	5	29	29
Pamatang Bandar	8	8	2	2	58	58
Bandar Huluan	5	5	2	2	48	48
B a n d a r	9	9	6	6	43	86
Bandar Masilam	4	4	5	5	23	44
Bosar Maligas	5	5	7	7	73	73
Ujung Padang	9	9	8	8	48	48
Simalungun	168	168	131	131	1318	1332

Lanjutan Tabel/Continued Table 4.2.5

Kecamatan Subdistrict	Balai Pengobatan Clinic		Apotek Pharmacy		Toko Obat Drugstore	
	2020	2021 ^x	2020	2021 ^x	2020	2021 ^x
(1)	(14)	(15)	(16)	(17)	(18)	(19)
Silimakuta	3	3	-	-	5	5
Pamatang Silimahuta	-	-	-	-	-	-
P u r b a	-	-	-	-	5	5
Haranggaol Horison	-	-	-	-	-	-
Dolak Pardamean	-	-	-	-	3	3
Sidamanik	2	2	-	-	5	5
Pamatang Sidamanik	-	-	-	-	-	-
Girsang Sipangan Bolon	2	2	-	-	2	2
Tanah Jawa	4	4	3	3	6	6
Hatonduhan	2	2	-	-	3	3
Dolak Panribuan	1	1	1	1	-	-
Jorlang Hataran	2	2	-	-	3	3
P a n e i	-	-	-	-	1	1
Panombeian Panei	2	2	-	-	1	1
R a y a	-	-	-	-	-	-
Dolog Masagal	-	-	-	-	-	-
Dolak Silou	2	2	-	-	-	-
Silou Kahean	1	1	-	-	-	-
Raya Kahean	2	2	-	-	-	-
Tapian Dolok	2	2	1	1	1	1
Dolak Batu Nanggar	3	3	2	2	1	1
S i a n t a r	2	2	1	1	10	10
Gunung Malela	1	1	1	1	1	1
Gunung Maligas	2	2	1	1	4	4
Hutabayu Raja	1	1	3	3	-	-
Jawa Maraja Bah Jambi	3	3	-	-	-	-
Pamatang Bandar	4	4	1	1	2	2
Bandar Hulan	3	3	3	3	4	4
B a n d a r	1	1	11	11	12	12
Bandar Masilam	3	3	-	-	2	2
Bosar Maligas	3	3	-	-	1	1
Ujung Padang	3	3	1	1	5	5
Simalungun	54	54	29	29	77	77

Catatan/Notes: ^xAngka Sementara/Preliminary Figures

Sumber/Source: Dinas Kesehatan Kabupaten Simalungun/Health Office of Simalungun Regency

Tabel 4.2.6 Jumlah Tenaga Kerja Kesehatan di Kabupaten Simalungun, 2017 - 2021
Number of Health Workforces in Simalungun Regency, 2017 - 2021

Tenaga Kesehatan Health Workforces	2017	2018	2019	2020	2021 ^x
(1)	(2)	(3)	(4)	(5)	(6)
Medis / Medical					
Dokter Umum / Physician	119	139	139	253	253
Dokter Spesialis / Spec. Doctor	34	66	66	53	53
Dokter Gigi / Dentist	33	42	42	53	53
Keperawatan dan Kebidanan / Nursery and Midwifery					
Perawat / Nurse	555	662	662	634	634
Perawat Gigi / Dental Nurse	25	25	25	25	25
Bidan / Midwife	1 417	1 270	1 270	1 169	1 169
Kefarmasian / Pharmacy					
Sarjana Farmasi dan Apoteker Bachelor of Pharmacy & Pharmacist	42	45	45	55	55
Asisten Apoteker Pharmaceutical Assistant	26	20	20	15	15
Lingkungan dan Kesehatan / Environmental and Public Health					
Sarjana Kesehatan Masyarakat Bachelor of Public Health	76	73	73	84	84
Sanitarian / Sanitarian	21	29	29	32	32
Tenaga Gizi / Nutritionist	66	63	63	50	50
Keterampilan Fisik / Medical Therapy	1	4	4	9	9
Keteknisan Medis / Medical Technician	13	2	2	29	29
Analisis Kesehatan / Health Analyst	16	16	16	40	40
Jumlah Tenaga Kesehatan Total of Health Personnel	2 444	2 456	2 456	2 501	2 501
Jumlah Tenaga Non Kesehatan Total of Non Health	145	145	145	255	256
JUMLAH TOTAL	2 589	2 601	2 601	2 756	2 757

Catatan/Notes: ^xAngka Sementara/Preliminary Figures

Sumber/Source: Dinas Kesehatan Kabupaten Simalungun/Health Office of Simalungun Regency

Tabel
Table 4.2.7

**Jumlah Tenaga Kerja Kesehatan di Puskesmas Kabupaten
Simalungun, 2017 - 2021**
**Number of Health Workforces in Public Health Centers at
Simalungun Regency, 2017 - 2021**

Tenaga Kesehatan <i>Health Workforces</i>	2017	2018	2019	2020	2021
(1)	(2)	(3)	(4)	(5)	(6)
Medis / Medical					
Dokter Umum / <i>Physician</i>	93	97	105	123	108
Dokter Spesialis / <i>Spec. Doctor</i>	-	-	-	-	-
Dokter Gigi / <i>Dentist</i>	25	33	35	35	26
Keperawatan dan Kebidanan / <i>Nursery and Midwifery</i>					
Perawat / <i>Nurse</i>	474	411	406	329	335
Perawat Gigi / <i>Dental Nurse</i>	17	17	-	-	16
Bidan / <i>Midwife</i>	480	1 138	1 110	993	1 043
Kefarmasian / Pharmacy					
Sarjana Farmasi dan Apoteker <i>Bachelor of Pharmacy & Pharmacist</i>	4	6	35	30	14
Asisten Apoteker <i>Pharmaceutical Assistant</i>	15	21	2	2	20
Lingkungan dan Kesehatan / <i>Environmental and Public Health</i>					
Sarjana Kesehatan Masyarakat <i>Bachelor of Public Health</i>	63	55	77	72	34
Sanitarian / <i>Sanitarian</i>	20	21	21	26	20
Tenaga Gizi / <i>Nutritionist</i>	47	44	2	42	45
Keterampilan Fisik / <i>Medical Therapy</i>	-	-	-	1	1
Keteknisan Medis / <i>Medical Technician</i>	1	2	-	18	18
Analisis Kesehatan / <i>Health Analyst</i>	11	4	32	24	28
Jumlah Tenaga Kesehatan <i>Total of Health Personnel</i>	1 250	1 849	1 825	1 695	1 708
Jumlah Tenaga Non Kesehatan <i>Total of Non Health</i>	19	53	61	52	30
JUMLAH <i>TOTAL</i>	1 053	1 269	1 886	1 747	1 738

Sumber/Source: Dinas Kesehatan Kabupaten Simalungun/Health Office of Simalungun Regency

Tabel
Table 4.2.8**Jumlah Tenaga Kesehatan di Puskesmas Menurut
Kecamatan di Kabupaten Simalungun, 2020 - 2021**
**Number of Health Workers in Public Health Centre by
Subdistrict in Simalungun Regency, 2020 - 2021**

Kecamatan Subdistrict	Dokter Umum General Physicians		Dokter Spesialis Specialist Doctor		Dokter Gigi Dentist		Perawat Nurse	
	2020	2021	2020	2021	2020	2021	2020	2021
(1)	(2)	(3)	(4)	(5)	(6)	(7)	(8)	(9)
Silimakuta	2	-	-	-	1	-	6	7
Pamatang Silimahuta	1	4	-	-	1	-	6	7
Purba	3	1	-	-	1	1	6	9
Haranggaol Horison	2	1	-	-	1	1	8	9
Dolak Pardamean	1	1	-	-	-	-	7	6
Sidamanik	2	3	-	-	1	1	13	14
Pamatang Sidamanik	2	2	-	-	1	1	7	7
Girsang Sipangan Bolon	6	1	-	-	1	1	-	-
Tanah Jawa	6	7	-	-	1	-	18	17
Hatonduhan	6	7	-	-	-	-	8	8
Dolak Panribuan	5	3	-	-	1	-	8	8
Jorlang Hataran	5	2	-	-	1	-	14	12
Panei	4	2	-	-	1	1	5	6
Panombeian Panei	3	3	-	-	2	1	8	7
Raya	2	-	-	-	1	1	11	13
Dolog Masagal	2	1	-	-	-	1	5	4
Dolak Silou	3	3	-	-	1	-	5	9
Silou Kahean	4	2	-	-	1	1	13	15
Raya Kahean	1	1	-	-	1	-	15	8
Tapian Dolok	5	5	-	-	1	1	18	17
Dolak Batu Nanggar	5	6	-	-	1	1	3	4
Siantar	12	9	-	-	4	4	30	30
Gunung Malela	4	4	-	-	1	1	15	28
Gunung Maligas	3	4	-	-	1	1	3	3
Hutabayu Raja	3	5	-	-	1	-	27	23
Jawa Maraja Bah Jambi	3	2	-	-	1	1	7	5
Pamatang Bandar	6	9	-	-	2	-	11	14
Bandar Huluan	2	1	-	-	1	-	4	4
Bandar	7	6	-	-	1	3	19	17
Bandar Masilam	4	4	-	-	1	1	12	8
Bosar Maligas	3	5	-	-	2	2	8	9
Ujung Padang	6	4	-	-	1	1	9	7
Simalungun	123	108	-	-	35	26	329	335

Lanjutan Tabel/Continued Table 4.2.8

Kecamatan Subdistrict	Perawat Gigi Dental Nurse		Bidan Midwife		Sarjana Farmasi & Apoteker Bachelor of Pharmacy & Pharmacist	
	2020	2021	2020	2021	2020	2021
(1)	(10)	(11)	(12)	(13)	(14)	(15)
Silimakuta	-	-	19	17	1	-
Pamatang Silimahuta	-	-	19	16	-	1
P u r b a	-	1	26	25	1	1
Haranggaol Horison	-	-	10	9	-	-
Dolok Pardamean	-	-	20	19	-	-
Sidamanik	-	1	28	29	-	-
Pamatang Sidamanik	-	1	18	23	1	-
Girsang Sipangan Bolon	-	-	15	13	-	-
Tanah Jawa	-	-	57	60	2	1
Hatonduhan	-	1	27	31	-	-
Dolok Panribuan	-	1	27	27	-	-
Jorlang Hataran	-	-	36	31	3	2
P a n e i	-	-	41	41	1	-
Panombeian Panei	-	1	43	46	-	-
R a y a	-	1	38	48	1	-
Dolog Masagal	-	-	15	14	-	-
Dolok Silou	-	-	22	24	1	-
Silou Kahean	-	-	32	36	-	-
Raya Kahean	-	-	30	37	-	-
Tapian Dolok	-	2	37	28	4	1
Dolok Batu Nanggar	-	-	39	44	1	-
S i a n t a r	-	2	92	94	2	2
Gunung Malela	-	-	29	39	1	-
Gunung Maligas	-	-	31	32	-	-
Hutabayu Raja	-	-	25	29	1	-
Jawa Maraja Bah Jambi	-	1	16	14	1	-
Pamatang Bandar	-	1	24	38	1	1
Bandar Hulan	-	-	24	23	1	-
B a n d a r	-	2	49	52	3	2
Bandar Masilam	-	1	40	39	2	3
Bosar Maligas	-	-	27	27	1	-
Ujung Padang	-	-	37	38	1	-
Simalungun	-	16	993	1 043	30	14

Lanjutan Tabel/Continued Table 4.2.8

Kecamatan Subdistrict	Asisten Apoteker Pharmaceutical Assistant		Sarjana Kesehatan Masyarakat Bachelor of Public Health	
	2020	2021	2020	2021
(1)	(16)	(17)	(18)	(19)
Silimakuta	-	-	1	-
Pamatang Silimahuta	-	-	2	1
P u r b a	-	-	2	1
Haranggaol Horison	-	-	1	1
Dolok Pardamean	-	-	1	-
Sidamanik	-	-	1	1
Pamatang Sidamanik	-	1	2	-
Girsang Sipangan Bolon	-	-	1	-
Tanah Jawa	-	1	3	1
Hatonduhan	-	-	1	-
Dolok Panribuan	-	1	-	-
Jorlang Hataran	-	1	3	3
P a n e i	-	1	2	1
Panombeian Panei	-	-	1	-
R a y a	-	1	3	1
Dolog Masagal	-	1	2	1
Dolok Silou	-	-	2	1
Silou Kahean	-	-	4	2
Raya Kahean	-	-	2	1
Tapien Dolok	-	1	2	-
Dolok Batu Nanggar	-	3	2	2
S i a n t a r	-	1	10	5
Gunung Malela	-	3	1	-
Gunung Maligas	-	-	2	2
Hutabayu Raja	-	1	3	1
Jawa Maraja Bah Jambi	-	1	1	-
Pamatang Bandar	1	-	4	2
Bandar Hulan	-	1	1	1
B a n d a r	-	1	4	4
Bandar Masilam	1	-	3	-
Bosar Maligas	-	-	1	-
Ujung Padang	-	1	4	2
Simalungun	2	20	72	34

Lanjutan Tabel/Continued Table 4.2.8

Kecamatan Subdistrict	Sanitarian Sanitarian		Tenaga Gizi Nutritionist		Keterampilan Fisik Medical Therapy	
	2020	2021	2020	2021	2020	2021
(1)	(20)	(21)	(22)	(23)	(24)	(25)
Silimakuta	1	2	1	-	-	-
Pamatang Silimahuta	2	-	1	1	-	-
P u r b a	1	1	1	1	-	-
Haranggaol Horison	-	-	1	1	-	-
Dolak Pardamean	1	2	1	1	-	-
Sidamanik	-	-	-	2	-	-
Pamatang Sidamanik	-	-	-	-	-	-
Girsang Sipangan Bolon	-	-	-	-	-	-
Tanah Jawa	-	2	2	2	-	-
Hatonduhan	2	2	1	-	-	-
Dolak Panribuan	-	-	3	3	-	-
Jorlang Hataran	-	-	2	3	-	-
P a n e i	2	2	2	2	-	-
Panombean Panei	1	1	1	1	-	-
R a y a	3	3	-	-	-	-
Dolog Masagal	1	-	-	-	-	-
Dolak Silou	1	-	1	1	-	-
Silou Kahean	1	-	2	3	-	-
Raya Kahean	-	-	1	-	1	1
Tapien Dolok	1	-	4	4	-	-
Dolak Batu Nanggar	1	-	1	1	-	-
S i a n t a r	1	1	4	4	-	-
Gunung Malela	1	-	2	2	-	-
Gunung Maligas	1	-	2	2	-	-
Hutabayu Raja	2	3	-	1	-	-
Jawa Maraja Bah Jambi	-	-	-	-	-	-
Pamatang Bandar	-	-	2	2	-	-
Bandar Huluan	-	-	1	1	-	-
B a n d a r	1	-	2	2	-	-
Bandar Masilam	-	-	1	2	-	-
Bosar Maligas	1	1	3	3	-	-
Ujung Padang	1	-	-	-	-	-
Simalungun	26	20	42	45	1	1

Lanjutan Tabel/Continued Table 4.2.8

Kecamatan Subdistrict	Keteknisian Medis Medical Technician		Analis Kesehatan Health Analyst		Jumlah Tenaga Kesehatan Total of Health Workers	
	2020	2021	2020	2021	2020 ¹	2021
(1)	(26)	(27)	(28)	(29)	(30)	(31)
Silimakuta	-	-	1	1	33	27
Pamatang Silimahuta	-	-	1	1	32	31
P u r b a	1	1	1	1	42	43
Haranggaol Horison	-	-	-	-	22	22
Dolok Pardamean	-	-	-	-	31	29
Sidamanik	1	1	-	-	46	52
Pamatang Sidamanik	1	1	1	1	33	37
Girsang Sipangan Bolon	1	1	2	-	26	16
Tanah Jawa	-	-	1	1	90	92
Hatonduhan	1	1	1	2	48	52
Dolok Panribuan	-	-	-	1	43	44
Jorlang Hataran	-	-	1	1	64	55
P a n e i	-	-	-	-	57	56
Panombeian Panei	1	1	-	-	58	61
R a y a	1	1	-	-	59	69
Dolog Masagal	-	-	1	1	26	23
Dolok Silou	1	1	1	2	37	41
Silou Kahean	1	1	-	1	57	61
Raya Kahean	-	-	1	1	51	49
Tapien Dolok	-	-	-	-	72	59
Dolok Batu Nanggar	-	-	1	1	53	62
S i a n t a r	2	2	2	4	160	158
Gunung Malela	-	-	1	1	54	78
Gunung Maligas	-	-	-	-	42	44
Hutabayu Raja	1	1	1	1	64	65
Jawa Maraja Bah Jambi	1	1	1	1	31	26
Pamatang Bandar	1	1	1	1	52	69
Bandar Hulan	-	-	-	-	34	31
B a n d a r	2	2	2	2	90	93
Bandar Masilam	1	1	1	1	65	60
Bosar Maligas	-	-	1	1	47	48
Ujung Padang	1	1	1	1	60	55
Simalungun	18	18	24	28	1 679	1 708

Catatan/Notes: ¹Angka Perbaikan/Revised Figures

Sumber/Source: Dinas Kesehatan Kabupaten Simalungun/Health Office of Simalungun Regency

Tabel
Table 4.2.9

Jumlah Balita yang Pernah Mendapat Imunisasi Menurut Jenis Imunisasi dan Kecamatan di Kabupaten Simalungun, 2021
Number of Children Under Five Years Old Who Received Immunization by Type of Immunization and Subdistrict in Simalungun Regency, 2021

Kecamatan Subdistrict	BCG	DPT	Polio	Campak Measless	Dasar Lengkap Complete Basic
(1)	(2)	(3)	(4)	(5)	(6)
Silimakuta	323	246	246	379	379
Pamatang Silimahuta	155	169	214	215	191
P u r b a	282	409	408	450	439
Haranggaol Horison	194	72	66	64	64
Dolok Pardamean	216	149	149	155	162
Sidamanik	247	305	305	305	305
Pamatang Sidamanik	399	361	322	277	331
Girsang Sipangan Bolon	264	155	179	317	318
Tanah Jawa	541	634	731	815	826
Hatonduhan	438	348	358	398	376
Dolok Panribuan	292	232	215	240	240
Jorlang Hataran	288	238	248	280	278
P a n e i	357	320	317	330	332
Panombeian Panei	317	383	366	408	408
R a y a	255	300	300	432	432
Dolog Masagal	113	174	199	212	218
Dolok Silou	314	329	326	335	327
Silou Kahean	232	176	177	207	231
Raya Kahean	825	336	336	331	325
Tapian Dolok	378	466	542	535	479
Dolok Batu Nanggar	671	665	791	819	814
S i a n t a r	912	853	981	957	973
Gunung Malela	697	606	604	592	602
Gunung Maligas	402	421	506	600	440
Hutabayu Raja	485	546	554	516	560
Jawa Maraja Bah Jambi	329	313	313	313	313
Pamatang Bandar	870	490	496	499	487
Bandar Hulan	315	285	331	344	347
B a n d a r	664	1 001	988	1 086	1 027
Bandar Masilam	515	437	393	400	400
Bosar Maligas	561	679	679	727	734
Ujung Padang	401	613	600	638	638
Simalungun	13 252	12 711	13 240	14 176	13 996

Sumber/Source: Dinas Kesehatan Kabupaten Simalungun/Health Office of Simalungun Regency

Tabel 4.2.10 Jumlah Ibu Hamil yang Melakukan Kunjungan, Imunisasi Tetanus Toksoid, dan Mendapat Tablet Zat Besi (Fe1) di Kabupaten Simalungun, 2021
Number of Pregnant Women Who Visited, Have Been Vaccinated Tetanus Toxoid, and Got Iron Supplement in Simalungun Regency, 2021

Kecamatan Subdistrict	Jumlah Ibu Hamil Number of Pregnant Women	Kunj. K1	Kunj. K4	TT2+ ^x	Fe1 (30 Tablet)
(1)	(2)	(3)	(4)	(5)	(6)
Silimakuta	296	235	224	-	230
Pamatang Silimahuta	237	232	175	-	165
P u r b a	508	437	427	-	444
Haranggaol Horison	94	92	85	-	72
Dolok Pardamean	235	201	189	-	188
Sidamanik	508	353	316	-	309
Pamatang Sidamanik	373	231	188	182	170
Girsang Sipangan Bolon	350	200	191	239	182
Tanah Jawa	1 033	799	719	-	754
Hatonduhan	481	425	398	-	374
Dolok Panribuan	408	266	260	175	245
Jorlang Hataran	332	318	312	-	253
P a n e i	474	360	349	-	399
Panombeian Panei	508	439	403	-	365
R a y a	514	395	385	-	391
Dolog Masagal	258	233	212	-	204
Dolok Silou	363	250	231	-	321
Silou Kahean	336	285	246	-	222
Raya Kahean	384	247	228	-	226
Tapian Dolok	864	668	664	-	661
Dolok Batu Nanggar	1 083	957	947	-	885
S i a n t a r	1 419	1 053	1 024	-	1 002
Gunung Malela	833	769	689	43	788
Gunung Maligas	593	487	373	239	316
Hutabayu Raja	590	468	442	294	537
Jawa Maraja Bah Jambi	423	403	363	-	345
Pamatang Bandar	675	410	389	-	396
Bandar Hulan	573	324	303	526	312
B a n d a r	1 411	1 248	1 177	847	1 173
Bandar Masilam	508	374	364	-	381
Bosar Maligas	600	404	355	410	341
Ujung Padang	833	698	630	770	619
Simalungun	18 097	14 261	13 258	3 725	13 270

Catatan/Notes: ^xAngka Sementara/Preliminary Figures

Sumber/Source: Dinas Kesehatan Kabupaten Simalungun/Health Office of Simalungun Regency

Tabel
Table 4.2.11

**Prevalensi Status Gizi Balita Menurut Kecamatan di
Kabupaten Simalungun, 2020 - 2021**
*Prevalence of Children Under Five Years Nutritional Status
by Subdistricts in Simalungun Regency, 2020 - 2021*

Kecamatan Subdistrict	Gizi Buruk Mal-Nutrition		Gizi Kurang Under Weight		Gizi Baik Normal		Gizi Baik Normal	
	2020 ^r	2021	2020 ^r	2021	2020 ^r	2021	2020 ^r	2021
(1)	(2)	(3)	(4)	(5)	(6)	(7)	(8)	(9)
Silimakuta	4	1	45	6	815	1 321	27	18
Pamatang Silimahuta	9	2	57	78	861	870	49	15
P u r b a	-	2	7	17	1 331	1 714	35	11
Haranggaol Horison	-	-	1	-	275	419	2	1
Dolok Pardamean	1	-	9	12	804	943	25	-
Sidamanik	5	4	13	10	636	1 099	7	5
Pamatang Sidamanik	-	2	-	6	1 090	1 358	4	1
Girsang Sipangan Bolon	-	-	7	-	712	860	6	6
Tamah Jawa	23	19	89	59	1 479	2 821	14	20
Hatonduhan	1	2	13	4	772	1 377	5	6
Dolok Panribuan	4	2	46	30	1 267	1 196	31	46
Jorlang Hataran	2	-	24	29	930	1 014	7	10
P a n e i	6	-	13	13	213	586	22	282
Panombeian Panei	3	4	6	20	675	1 379	12	10
R a y a	-	-	2	8	1 435	1 819	45	42
Dolog Masagal	-	-	2	2	165	301	-	1
Dolok Silou	-	1	10	3	1 020	1 106	6	5
Silou Kahean	1	6	7	11	129	346	2	9
Raya Kahean	3	3	8	9	889	1 024	-	4
Tapian Dolok	34	11	39	17	698	1 792	34	38
Dolok Batu Nanggar	2	-	23	1	908	1 443	7	7
S i a n t a r	12	4	31	31	2 305	3 021	5	4
Gunung Malela	4	4	6	4	1 748	2 272	6	2
Gunung Maligas	-	14	4	145	1 356	1 342	2	-
Hutabayu Raja	3	1	40	57	1 230	2 235	9	5
Jawa Maraja Bah Jambi	-	-	6	13	963	1 025	21	35
Pamatang Bandar	55	7	93	36	1 263	1 727	21	8
Bandar Hulu	2	3	14	11	1 716	1 821	8	45
B a n d a r	13	9	83	40	1 810	3 043	5	26
Bandar Masilam	12	2	36	20	799	1 381	2	1
Bosar Maligas	4	1	12	22	1 181	2 060	6	2
Ujung Padang	6	-	23	29	1 900	2 069	17	14
Simalungun	209	104	769	743	33 375	46 784	442	679

Sumber/Source: Dinas Kesehatan Kabupaten Simalungun/Health Office of Simalungun Regency

Tabel
Table 4.2.12

Jumlah Balita, Balita Pendek, Balita Sangat Pendek dan Stunting Menurut Kecamatan di Kabupaten Simalungun, 2021
Number of Toddlers, Short Toddlers, Very Short Toddlers and Stunting Toddlers by District in Simalungun Regency, 2021

Kecamatan Subdistrict	Jumlah Balita* Number of Toddler	Pendek Short	Sangat Pendek Very Short	Stunting Stunting
(1)	(2)	(3)	(4)	(5)
Silimakuta	956	21	-	21
Pamatang Silimahuta	856	35	9	44
P u r b a	1 690	30	8	38
Haranggaol Horison	327	-	-	-
Dolok Pardamean	922	22	2	24
Sidamanik	1 112	16	1	17
Pamatang Sidamanik	1 135	-	-	-
Girsang Sipangan Bolon	711	16	1	17
Tanah Jawa	2 591	107	20	127
Hatonduhan	1 260	20	2	22
Dolok Panribuan	1 270	44	7	51
Jorlang Hataran	947	22	4	26
P a n e i	1 247	17	1	18
Panombeian Panei	1 230	67	20	87
R a y a	1 819	3	3	6
Dolog Masagal	619	-	-	-
Dolok Silou	1 070	51	1	52
Silou Kahean	478	65	16	81
Raya Kahean	923	5	2	7
Tapian Dolok	1 355	8	7	15
Dolok Batu Nanggar	1 175	21	2	23
S i a n t a r	2 839	31	4	35
Gunung Malela	2 048	7	6	13
Gunung Maligas	1 337	63	19	82
Hutabayu Raja	1 959	6	-	6
Jawa Maraja Bah Jambi	1 034	1	2	3
Pamatang Bandar	1 295	15	2	17
Bandar Huluan	2 028	34	9	43
B a n d a r	2 605	29	24	53
Bandar Masilam	1 212	21	8	29
Bosar Maligas	1 392	9	4	13
Ujung Padang	1 760	13	-	13
Simalungun	43 202	799	184	983

Catatan/Notes: * Jumlah Balita per Agustus 2021/Number of Toddlers as of August 2021

Sumber/Source: Dinas Kesehatan Kabupaten Simalungun/Health Office of Simalungun Regency

Tabel
Table 4.2.13

Jumlah Kasus Penyakit Menurut Kecamatan dan Jenis Penyakit di Kabupaten Simalungun, 2021
Number of Disease Cases by Type of Disease and Subdistrict in Simalungun Regency, 2021

Kecamatan Subdistrict	TBC	Pneumonia	Diare Diarrhea	Campak Measless	DBD
(1)	(2)	(3)	(4)	(5)	(6)
Silimakuta	19	-	264	-	3
Pamatang Silimahuta	11	-	126	-	-
P u r b a	32	-	249	-	7
Haranggaol Horison	9	-	67	-	1
Dolok Pardamean	24	-	141	-	3
Sidamanik	38	-	282	-	2
Pamatang Sidamanik	44	2	374	-	2
Girsang Sipangan Bolon	19	-	543	-	3
Tanah Jawa	134	-	474	-	12
Hatonduhan	34	-	221	-	9
Dolok Panribuan	47	-	540	-	2
Jorlang Hataran	39	-	167	-	5
P a n e i	56	-	237	-	7
Panombeian Panei	42	-	213	-	5
R a y a	44	-	269	-	8
Dolog Masagal	4	-	257	-	2
Dolok Silou	19	-	175	-	-
Silou Kahean	29	-	196	-	1
Raya Kahean	27	-	198	-	3
Tapian Dolok	49	-	415	-	14
Dolok Batu Nanggar	17	4	323	-	4
S i a n t a r	184	-	759	-	48
Gunung Malela	46	-	447	-	3
Gunung Maligas	45	-	543	-	5
Hutabayu Raja	40	-	540	-	2
Jawa Maraja Bah Jambi	17	-	540	-	5
Pamatang Bandar	60	-	825	-	8
Bandar Huluan	74	-	301	-	1
B a n d a r	126	-	366	-	2
Bandar Masilam	12	-	471	-	-
Bosar Maligas	23	-	471	-	4
Ujung Padang	17	-	1 306	-	2
Simalungun	1 381	6	10 716	-	173

Sumber/Source: Dinas Kesehatan Kabupaten Simalungun/Health Office of Simalungun Regency

Tabel 4.2.14 **Sepuluh Besar Penyakit Rawat Jalan di Puskesmas dan Jumlah Kunjungan di Kabupaten Simalungun, 2020 - 2021**
Table **Ten Main Diseases of Public Health Center Outpatients and Number of Visits in Simalungun Regency, 2020 - 2021**

Golongan Sebab Sakit Berdasarkan Daftar Tabulasi Dasar (DTD) <i>Cause of Diseases Based on Basic Tabulation List</i>	Jumlah Kunjungan <i>Number of Visits</i>	
	2020	2021
(1)	(2)	(3)
1. ISPA	37 913	32 901
2. Diare (termasuk tersangka kolera)	13 021	7 897
3. Gastroitis	13 029	14 224
4. Darah Tinggi	15 345	12 866
5. Penyakit Pada Sistem Otot dan Jaringan Pengikat Reumatik	9 123	10 830
6. Kecelakaan dan Ruda Paksa	5 120	4 007
7. Penyakit Kulit dan Infeksi	3 071	3 801
8. Penyakit Kulit dan Alergi	2 987	4 971
9. Penyakit lain dari Saluran Pernafasan	8 721	4 491
10. Penyakit Mata lainnya	364	2 707

Sumber/Source: Dinas Kesehatan Kabupaten Simalungun/Health Office of Simalungun Regency

4.3 PERUMAHAN DAN LINGKUNGAN HOUSING AND ENVIRONMENT

Tabel 4.3.1 Persentase Rumah Tangga Menurut Sumber Air Minum di Kabupaten Simalungun, 2017 - 2021
Percentage of Households by Source of Drinking Water in Simalungun Regency, 2017 - 2021

Sumber Air Minum Source of Drinking Water	2017	2018	2019	2020	2021
(1)	(2)	(3)	(4)	(5)	(6)
Air Kemasan Bermerk <i>Branded Packaging Water</i>	0.13	0.46	0.29	0.25	
Air Isi Ulang <i>Refillable Water</i>	4.75	5.17	6.38	5.05	
Leding <i>Pipe</i>	32.58	22.96	21.29	22.41	
Sumur Bor <i>Boreholes</i>	42.93	48.25	56.58	55.98	
Sumur Terlindung dan Tak Terlindung <i>Protected and Unprotected Well</i>	2.59	2.12	1.95	0.11	
Mata Air <i>Spring</i>	17.02	18.80	12.83	16.20	
Air Permukaan <i>Surface Water</i>	-	...	0.45	-	
Air Hujan <i>Rainwater</i>	-	...	0.12	-	
Lainnya <i>Others</i>	-	...	0.11	-	
Jumlah Total	100.00	97.76	100.00	100.00	

Sumber/Source: BPS - Survei Sosial Ekonomi Nasional/BPS - National Socio Economic Survey

Tabel 4.3.2 **Persentase Rumah Tangga Menurut Dinding Terluas di Kabupaten Simalungun, 2017 - 2021**
Table 4.3.2 **Percentage of Households by Material of Wall in Simalungun Regency, 2017 - 2021**

Dinding Terluas Widest Part of Wall	2017	2018	2019	2020	2021
(1)	(2)	(3)	(4)	(5)	(6)
Tembok <i>Brick</i>	68.28	64.31	68.90	72.07	
Plesteran anyaman bambu/kawat <i>Stucco woven bamboo</i>	1.05	-	
Kayu <i>Wood</i>	26.99	30.96	25.19	24.40	
Anyaman Bambu <i>Bamboo</i>	4.73	4.47	3.82	2.53	
Batang Kayu <i>Wood Stick</i>	0.27	0.37	
Bambu <i>Bamboo</i>	0.52	0.50	
Lainnya <i>Others</i>	0.00	0.25	0.25	0.13	
Jumlah Total	100.00	99.99	100.00	100.00	

Sumber/Source: BPS - Survei Sosial Ekonomi Nasional/BPS - National Socio Economic Survey

Tabel 4.3.3 **Persentase Rumah Tangga Menurut Jenis Lantai Terluas di Kabupaten Simalungun, 2017 - 2021**
Percentage of Households by Material of The Floor in Simalungun Regency, 2017 - 2021

Lantai Terluas Widest Part of Floor	2017	2018	2019	2020	2021
(1)	(2)	(3)	(4)	(5)	(6)
Marmer/keramik/granit Marble/ceramics/granite	28.68	33.41	36.69	38.37	
Tegel/teraso Tiles/terazzo	1.7	1.85	2.96	0.33	
Semen Cement	65.22	60.47	55.78	56.87	
Kayu/bambu Wood/bamboo	1.76	1.97	1.86	3.24	
Tanah Ground floor	2.64	2.29	2.52	1.19	
Lainnya Others	0.19	-	
Jumlah Total	100.00	100.00	100.00	100.00	

Sumber/Source: BPS - Survei Sosial Ekonomi Nasional/BPS - National Socio Economic Survey

Tabel 4.3.4 **Persentase Rumah Tangga Menurut Sumber Penerangan di Kabupaten Simalungun, 2017 - 2021**
Table **Percentage of Households by Source of Light in Simalungun Regency, 2017 - 2021**

Sumber Penerangan Source of Light	2017	2018	2019	2020	2021
(1)	(2)	(3)	(4)	(5)	(6)
Listrik PLN PLN Electric	97.33	99.56	99.25	98.12	
Listrik Non PLN Non PLN Electric	2.36	0.00	0.21	1.49	
Lainnya Others	0.31	0.44	0.53	0.39	
Jumlah Total	100.00	100.00	100.00	100.00	

Sumber/Source: BPS - Survei Sosial Ekonomi Nasional/BPS - National Socio Economic Survey

Tabel 4.3.5 Persentase Rumah Tangga Menurut Tempat Pembuangan Tinja di Kabupaten Simalungun, 2017 - 2021
Table *Percentage of Households by Final Disposal of Feces in Simalungun Regency, 2017 - 2021*

Tempat Pembuangan Tinja <i>Final Disposal of Feces</i>	2017	2018	2019	2020	2021
(1)	(2)	(3)	(4)	(5)	(6)
Tangki Septik/SPAL <i>Septic tank</i>	86.74	82.75	89.22	95.64	
Kolam/sawah/sungai/danau/laut <i>Pool/field/river/lake/sea</i>	2.52	2.34	1.28	1.94	
Lobang tanah/pantai/tanah lapang/kebun <i>Hole of the ground/coast/terrain/garden</i>	10.27	13.34	9.15	1.89	
Lainnya <i>Others</i>	0.47	1.57	0.35	0.53	
Jumlah <i>Total</i>	100.00	100.00	100.00	100.00	

Sumber/Source: BPS - Survei Sosial Ekonomi Nasional/BPS - *National Socio Economic Survey*

Tabel
Table 4.3.6**Jumlah Desa/Kelurahan yang Mengalami Bencana Alam Menurut Kecamatan di Kabupaten Simalungun, 2021**
Number of Villages that Had Natural Disaster by Subdistrict in Simalungun Regency, 2021

Kecamatan Subdistrict	Banjir Flood	Gempa Bumi Earthquake	Tanah Longsor Landslide
(1)	(2)	(3)	(4)
Silimakuta			
Pamatang Silimahuta			
P u r b a			
Haranggaol Horison			
Dolok Pardamean			
Sidamanik			
Pamatang Sidamanik			
Girsang Sipangan Bolon			
Tanah Jawa			
Hatonduhan			
Dolok Panribuan			
Jorlang Hartaran			
P a n e i			
Panombeian Panei			
R a y a			
Dolog Masagal			
Dolok Silou			
Silou Kahean			
Raya Kahean			
Tapian Dolok			
Dolok Batu Nanggar			
S i a n t a r			
Gunung Malela			
Gunung Maligas			
Hutabayu Raja			
Jawa Maraja Bah Jambi			
Pamatang Bandar			
Bandar Hulan			
B a n d a r			
Bandar Masilam			
Bosar Maligas			
Ujung Padang			
Simalungun			

Sumber/Source: BPS, Pendataan Potensi Desa (Podes)/BPS-Statistics Indonesia, Village Potential Data Collecting

Tabel 4.3.7
Table

**Jumlah Kejadian Bencana Alam Menurut Kecamatan,
2021**
Number of Natural Disaster Events by Subdistrict, 2021

Kecamatan Subdistrict	Gempa Bumi Earthquake	Letusan Gunung Api Volcanic Eruption	Tsunami Tsunami	Tanah Longsor Landslide	Banjir Floods	Banjir Bandang Flash Floods
(1)	(2)	(3)	(4)	(5)	(6)	(7)
Silimakuta	-	-	-	-	-	-
Pamatang Silimahuta	-	-	-	-	-	-
P u r b a	-	-	-	-	-	-
Haranggaol Horison	-	-	-	-	-	-
Dolak Pardamean	-	-	-	-	-	-
Sidamanik	-	-	-	-	-	-
Pamatang Sidamanik	-	-	-	-	-	-
Girsang Sipangan Bolon	-	-	-	-	-	-
Tanah Jawa	-	-	-	-	1	-
Hatonduhan	-	-	-	-	-	-
Dolak Panribuan	-	-	-	-	-	-
Jorlang Hataran	-	-	-	-	-	-
P a n e i	-	-	-	-	-	-
Panombeian Panei	-	-	-	-	-	-
R a y a	-	-	-	1	-	-
Dolog Masagal	-	-	-	-	-	-
Dolak Silou	-	-	-	-	-	-
Silou Kahean	-	-	-	2	-	-
Raya Kahean	-	-	-	-	-	-
Tapian Dolok	-	-	-	1	-	-
Dolak Batu Nanggar	-	-	-	1	1	-
S i a n t a r	-	-	-	-	-	-
Gunung Malela	-	-	-	-	-	-
Gunung Maligas	-	-	-	-	-	-
Hutabayu Raja	-	-	-	1	-	-
Jawa Maraja Bah Jambi	-	-	-	-	-	-
Pamatang Bandar	-	-	-	-	-	-
Bandar Huluan	-	-	-	-	-	-
B a n d a r	-	-	-	-	-	-
Bandar Masilam	-	-	-	-	-	-
Bosar Maligas	-	-	-	-	-	-
Ujung Padang	-	-	-	-	1	-
Simalungun	-	-	-	6	3	-

Lanjutan Tabel/*Continued Table 4.3.7*

Kecamatan <i>Subdistrict</i>	Kekeringan <i>Drought</i>	Kebakaran Hutan dan Lahan <i>Forest and Land Fires</i>	Angin Puting Beluung <i>Tornado</i>	Gelombang Pasang <i>Tidal Wave</i>	Abrasi <i>Abrasion</i>
(1)	(8)	(9)	(10)	(11)	(12)
Silimakuta	-	-	-	-	-
Pamatang Silimahuta	-	1	-	-	-
P u r b a	-	-	-	-	-
Haranggaol Horison	-	-	-	-	-
Dolok Pardamean	-	-	-	-	-
Sidamanik	-	-	-	-	-
Pamatang Sidamanik	-	-	-	-	1
Girsang Sipangan Bolon	-	-	-	-	-
Tanah Jawa	-	-	-	-	-
Hatonduhan	-	-	-	-	-
Dolok Panribuan	-	-	-	-	-
Jorlang Hataran	-	-	-	-	-
P a n e i	-	-	-	-	-
Panombeian Panei	-	-	-	-	-
R a y a	-	-	-	-	-
Dolog Masagal	-	-	-	-	-
Dolok Silou	-	-	-	-	-
Silou Kahean	-	-	-	-	-
Raya Kahean	-	-	-	-	-
Tapian Dolok	-	-	-	-	-
Dolok Batu Nanggar	-	-	-	-	-
S i a n t a r	-	-	-	-	-
Gunung Malela	-	-	-	-	-
Gunung Maligas	-	-	-	-	-
Hutabayu Raja	-	-	-	-	-
Jawa Maraja Bah Jambi	-	-	-	-	-
Pamatang Bandar	-	-	-	-	-
Bandar Huluan	-	-	-	-	-
B a n d a r	-	-	-	-	-
Bandar Masilam	-	-	-	-	-
Bosar Maligas	-	-	-	-	-
Ujung Padang	-	-	-	-	-
Simalungun	-	1	-	-	1

Sumber/*Source*: Badan Nasional Penanggulangan Bencana Daerah/*Regioanal Agency for Disaster Countermeasure*

Tabel
Table 4.3.8

Jumlah Korban yang Diakibatkan Bencana Alam Menurut Kecamatan, 2021
Number of Victims Due to Natural Disaster by Subdistrict, 2021

Kecamatan <i>Subdistrict</i>	Gempa Bumi <i>Earthquake</i>			Letusan Gunung Api <i>Volcanic Eruption</i>		
	Meninggal dan Hilang <i>Fatality and Missing</i>	Luka-luka <i>Casualty</i>	Terdampak dan Mengungsi <i>Affected and Evacuated</i>	Meninggal dan Hilang <i>Fatality and Missing</i>	Luka-luka <i>Casualty</i>	Terdampak dan Mengungsi <i>Affected and Evacuated</i>
(1)	(2)	(3)	(4)	(5)	(6)	(7)
Silimakuta	-	-	-	-	-	-
Pamatang Silimahuta	-	-	-	-	-	-
Purba	-	-	-	-	-	-
Haranggaol Horison	-	-	-	-	-	-
Dolak Pardamean	-	-	-	-	-	-
Sidamanik	-	-	-	-	-	-
Pamatang Sidamanik	-	-	-	-	-	-
Girsang Sipangan Bolon	-	-	-	-	-	-
Tanah Jawa	-	-	-	-	-	-
Hatonduhan	-	-	-	-	-	-
Dolak Panribuan	-	-	-	-	-	-
Jorlang Hataran	-	-	-	-	-	-
Panei	-	-	-	-	-	-
Panombeian Panei	-	-	-	-	-	-
Raya	-	-	-	-	-	-
Dolog Masagal	-	-	-	-	-	-
Dolak Silou	-	-	-	-	-	-
Silou Kahean	-	-	-	-	-	-
Raya Kahean	-	-	-	-	-	-
Tapian Dolok	-	-	-	-	-	-
Dolak Batu Nanggar	-	-	-	-	-	-
Siantar	-	-	-	-	-	-
Gunung Malela	-	-	-	-	-	-
Gunung Maligas	-	-	-	-	-	-
Hutabayu Raja	-	-	-	-	-	-
Jawa Maraja Bah Jambi	-	-	-	-	-	-
Pamatang Bandar	-	-	-	-	-	-
Bandar Hulan	-	-	-	-	-	-
Bandar	-	-	-	-	-	-
Bandar Masilam	-	-	-	-	-	-
Bosar Maligas	-	-	-	-	-	-
Ujung Padang	-	-	-	-	-	-
Simalungun	-	-	-	-	-	-

Lanjutan Tabel/Continued Table 4.3.8

Kecamatan <i>Subdistrict</i>	Tsunami <i>Tsunami</i>			Tanah Longsor <i>Landslide</i>		
	Meninggal dan Hilang <i>Fatality and Missing</i>	Luka-luka <i>Casualty</i>	Terdampak dan Mengungsi <i>Affected and Evacuated</i>	Meninggal dan Hilang <i>Fatality and Missing</i>	Luka-luka <i>Casualty</i>	Terdampak dan Mengungsi <i>Affected and Evacuated</i>
(1)	(8)	(9)	(10)	(11)	(12)	(13)
Silimakuta	-	-	-	-	-	-
Pamatang Silimahuta	-	-	-	-	-	-
P u r b a	-	-	-	-	-	-
Haranggaol Horison	-	-	-	-	-	-
Dolok Pardamean	-	-	-	-	-	-
Sidamanik	-	-	-	-	-	-
Pamatang Sidamanik	-	-	-	-	-	-
Girsang Sipangan Bolon	-	-	-	-	-	-
Tanah Jawa	-	-	-	-	-	-
Hatonduhan	-	-	-	-	-	-
Dolok Panribuan	-	-	-	-	-	-
Jorlang Hataran	-	-	-	-	-	-
P a n e i	-	-	-	-	-	-
Panombeian Panei	-	-	-	-	-	-
R a y a	-	-	-	-	-	-
Dolog Masagal	-	-	-	-	-	-
Dolok Silou	-	-	-	-	-	-
Silou Kahean	-	-	-	-	-	-
Raya Kahean	-	-	-	-	-	-
Tapian Dolok	-	-	-	-	-	-
Dolok Batu Nanggar	-	-	-	-	-	-
S i a n t a r	-	-	-	-	-	-
Gunung Malela	-	-	-	-	-	-
Gunung Maligas	-	-	-	-	-	-
Hutabayu Raja	-	-	-	-	-	-
Jawa Maraja Bah Jambi	-	-	-	-	-	-
Pamatang Bandar	-	-	-	-	-	-
Bandar Hulan	-	-	-	-	-	-
B a n d a r	-	-	-	-	-	-
Bandar Masilam	-	-	-	-	-	-
Bosar Maligas	-	-	-	-	-	-
Ujung Padang	-	-	-	-	-	-
Simalungun	-	-	-	-	-	-

Lanjutan Tabel/Continued Table 4.3.8

Kecamatan <i>Subdistrict</i>	Meninggal dan Hilang <i>Fatality and Missing</i>	Banjir <i>Floods</i>	Terdampak dan Mengungsi <i>Affected and Evacuated</i>	Banjir Bandang <i>Flash Floods</i>	Terdampak dan Mengungsi <i>Affected and Evacuated</i>	
		Luka- luka <i>Casualty</i>		Meninggal dan Hilang <i>Fatality and Missing</i>		Luka- luka <i>Casualty</i>
(1)	(14)	(15)	(16)	(17)	(18)	(19)
Silimakuta	-	-	-	-	-	-
Pamatang Silimahuta	-	-	-	-	-	-
P u r b a	-	-	-	-	-	-
Haranggaol Horison	-	-	-	-	-	-
Dolok Pardamean	-	-	-	-	-	-
Sidamanik	-	-	-	-	-	-
Pamatang Sidamanik	-	-	-	-	-	-
Girsang Sipangan Bolon	-	-	-	-	-	-
Tanah Jawa	-	-	-	-	-	-
Hatonduhan	-	-	-	-	-	-
Dolok Panribuan	-	-	-	-	-	-
Jorlang Hataran	-	-	-	-	-	-
P a n e i	-	-	-	-	-	-
Panombeian Panei	-	-	-	-	-	-
R a y a	-	-	-	-	-	-
Dolog Masagal	-	-	-	-	-	-
Dolok Silou	-	-	-	-	-	-
Silou Kahean	-	-	-	-	-	-
Raya Kahean	-	-	-	-	-	-
Tapien Dolok	-	-	-	-	-	-
Dolok Batu Nanggar	-	-	-	-	-	-
S i a n t a r	-	-	-	-	-	-
Gunung Malela	-	-	-	-	-	-
Gunung Maligas	-	-	-	-	-	-
Hutabayu Raja	-	-	-	-	-	-
Jawa Maraja Bah Jambi	-	-	-	-	-	-
Pamatang Bandar	-	-	-	-	-	-
Bandar Huluan	-	-	-	-	-	-
B a n d a r	-	-	-	-	-	-
Bandar Masilam	-	-	-	-	-	-
Bosar Maligas	-	-	-	-	-	-
Ujung Padang	-	-	-	-	-	-
Simalungun	-	-	-	-	-	-

Lanjutan Tabel/Continued Table 4.3.8

Kecamatan Subdistrict	Kekeringan Drought			Kebakaran Hutan dan Lahan Forest and Land Fires		
	Meninggal dan Hilang Fatality and Missing	Luka- luka Casualty	Terdampak dan Mengungsi Affected and Evacuated	Meninggal dan Hilang Fatality and Missing	Luka- luka Casualty	Terdampak dan Mengungsi Affected and Evacuated
(1)	(20)	(21)	(22)	(23)	(24)	(25)
Silimakuta	-	-	-	-	-	-
Pamatang Silimahuta	-	-	-	-	-	-
P u r b a	-	-	-	-	-	-
Haranggaol Horison	-	-	-	-	-	-
Dolok Pardamean	-	-	-	-	-	-
Sidamanik	-	-	-	-	-	-
Pamatang Sidamanik	-	-	-	-	-	-
Girsang Sipangan Bolon	-	-	-	-	-	-
Tanah Jawa	-	-	-	-	-	-
Hatonduhan	-	-	-	-	-	-
Dolok Panribuan	-	-	-	-	-	-
Jorlang Hataran	-	-	-	-	-	-
P a n e i	-	-	-	-	-	-
Panombeian Panei	-	-	-	-	-	-
R a y a	-	-	-	-	-	-
Dolog Masagal	-	-	-	-	-	-
Dolok Silou	-	-	-	-	-	-
Silou Kahean	-	-	-	-	-	-
Raya Kahean	-	-	-	-	-	-
Tapien Dolok	-	-	-	-	-	-
Dolok Batu Nanggar	-	-	-	-	-	-
S i a n t a r	-	-	-	-	-	-
Gunung Malela	-	-	-	-	-	-
Gunung Maligas	-	-	-	-	-	-
Hutabayu Raja	-	-	-	-	-	-
Jawa Maraja Bah Jambi	-	-	-	-	-	-
Pamatang Bandar	-	-	-	-	-	-
Bandar Huluan	-	-	-	-	-	-
B a n d a r	-	-	-	-	-	-
Bandar Masilam	-	-	-	-	-	-
Bosar Maligas	-	-	-	-	-	-
Ujung Padang	-	-	-	-	-	-
Simalungun	-	-	-	-	-	-

Lanjutan Tabel/Continued Table 4.3.8

Kecamatan <i>Subdistrict</i>	Angin Puting Beliung <i>Tornado</i>			Gelombang Pasang <i>Tidal Wave</i>		
	Meninggal dan Hilang <i>Fatality and Missing</i>	Luka- luka <i>Casualty</i>	Terdampak dan Mengungsi <i>Affected and Evacuated</i>	Meninggal dan Hilang <i>Fatality and Missing</i>	Luka- luka <i>Casualty</i>	Terdampak dan Mengungsi <i>Affected and Evacuated</i>
(1)	(26)	(27)	(28)	(29)	(30)	(31)
Silimakuta	-	-	-	-	-	-
Pamatang Silimahuta	-	-	-	-	-	-
P u r b a	-	-	-	-	-	-
Haranggaol Horison	-	-	-	-	-	-
Dolok Pardamean	-	-	-	-	-	-
Sidamanik	-	-	-	-	-	-
Pamatang Sidamanik	-	-	-	-	-	-
Girsang Sipangan Bolon	-	-	-	-	-	-
Tanah Jawa	-	-	-	-	-	-
Hatonduhan	-	-	-	-	-	-
Dolok Panribuan	-	-	-	-	-	-
Jorlang Hataran	-	-	-	-	-	-
P a n e i	-	-	-	-	-	-
Panombeian Panei	-	-	-	-	-	-
R a y a	-	-	-	-	-	-
Dolog Masagal	-	-	-	-	-	-
Dolok Silou	-	-	-	-	-	-
Silou Kahean	-	-	-	-	-	-
Raya Kahean	-	-	-	-	-	-
Tapien Dolok	-	-	-	-	-	-
Dolok Batu Nanggar	-	-	-	-	-	-
S i a n t a r	-	-	-	-	-	-
Gunung Malela	-	-	-	-	-	-
Gunung Maligas	-	-	-	-	-	-
Hutabayu Raja	-	-	-	-	-	-
Jawa Maraja Bah Jambi	-	-	-	-	-	-
Pamatang Bandar	-	-	-	-	-	-
Bandar Huluan	-	-	-	-	-	-
B a n d a r	-	-	-	-	-	-
Bandar Masilam	-	-	-	-	-	-
Bosar Maligas	-	-	-	-	-	-
Ujung Padang	-	-	-	-	-	-
Simalungun	-	-	-	-	-	-

Lanjutan Tabel/Continued Table 4.3.8

Kecamatan Subdistrict	Meninggal dan Hilang Fatality and Missing	Abrasi Abrasion	
		Luka-luka Casualty	Terdampak dan Mengungsi Affected and Evacuated
(1)	(32)	(33)	(34)
Silimakuta	-	-	-
Pamatang Silimahuta	-	-	-
P u r b a	-	-	-
Haranggaol Horison	-	-	-
Dolok Pardamean	-	-	-
Sidamanik	-	-	-
Pamatang Sidamanik	-	-	-
Girsang Sipangan Bolon	-	-	-
Tanah Jawa	-	-	-
Hatonduhan	-	-	-
Dolok Panribuan	-	-	-
Jorlang Hataran	-	-	-
P a n e i	-	-	-
Panombeian Panei	-	-	-
R a y a	-	-	-
Dolog Masagal	-	-	-
Dolok Silou	-	-	-
Silou Kahean	-	-	-
Raya Kahean	-	-	-
Tapien Dolok	-	-	-
Dolok Batu Nanggar	-	-	-
S i a n t a r	-	-	-
Gunung Malela	-	-	-
Gunung Maligas	-	-	-
Hutabayu Raja	-	-	-
Jawa Maraja Bah Jambi	-	-	-
Pamatang Bandar	-	-	-
Bandar Huluan	-	-	-
B a n d a r	-	-	-
Bandar Masilam	-	-	-
Bosar Maligas	-	-	-
Ujung Padang	-	-	-
Simalungun	-	-	-

Sumber/Source: Badan Nasional Penanggulangan Bencana Daerah/Regional Agency for Disaster Countermeasure

Tabel
Table 4.3.9

Jumlah Kerusakan Rumah yang Diakibatkan Bencana Alam Menurut Kecamatan, 2020 - 2021
Number of Damaged House Due to Natural Disaster by Subdistrict, 2020 - 2021

Kecamatan Subdistrict	Rusak Berat Severely Damaged		Rusak Sedang Damaged		Rusak Ringan Lightly Damaged		Terendam Submerged	
	2020	2021	2020	2021	2020	2021	2020	2021
(1)	(2)	(3)	(4)	(5)	(6)	(7)	(8)	(9)
Silimakuta	-	-	-	-	-	-	-	-
Pamatang Silimahuta	-	-	-	1	-	-	-	-
P u r b a	-	-	-	-	-	-	-	-
Haranggaol Horison	-	-	-	-	-	-	-	-
Dolok Pardamean	-	-	-	-	-	-	-	-
Sidamanik	-	-	-	-	-	-	-	-
Pamatang Sidamanik	-	-	-	-	-	-	-	-
Girsang Sipangan Bolon	-	-	-	-	-	-	-	-
Tanah Jawa	-	-	-	-	-	-	-	-
Hatonduhan	-	-	-	-	-	-	-	-
Dolok Panribuan	-	-	-	-	-	-	-	-
Jorlang Hataran	-	-	-	-	-	-	-	-
P a n e i	-	-	-	-	-	-	-	-
Panombeian Panei	-	-	-	-	-	-	-	-
R a y a	-	-	-	-	-	-	-	-
Dolog Masagal	-	-	-	-	-	-	-	-
Dolok Silou	-	-	-	-	-	-	-	-
Silou Kahean	-	-	-	-	-	-	-	-
Raya Kahean	-	-	-	-	-	-	-	-
Tapian Dolok	17	-	-	-	-	-	-	-
Dolok Batu Nanggar	-	-	-	-	-	-	-	-
S i a n t a r	-	-	-	-	-	-	-	-
Gunung Malela	-	-	-	-	-	-	-	-
Gunung Maligas	-	-	-	-	-	-	-	-
Hutabayu Raja	-	-	-	-	-	-	-	-
Jawa Maraja Bah Jambi	-	-	-	-	-	-	-	-
Pamatang Bandar	-	-	-	-	-	-	-	-
Bandar Huluan	-	-	-	-	-	-	-	-
B a n d a r	-	-	-	-	-	-	-	-
Bandar Masilam	-	-	-	-	-	-	-	-
Bosar Maligas	-	-	-	-	-	-	-	-
Ujung Padang	-	-	-	-	-	-	-	-
Simalungun	17	-	-	1	-	-	-	-

Sumber/Source: Badan Nasional Penanggulangan Bencana Daerah/Regional Agency for Disaster Countermeasure

Tabel
Table 4.3.10

**Kasus Covid-19 menurut Kecamatan di Kabupaten
Simalungun, 2021**
*Covid-19 Cases by Subdistrict in Simalungun Regency,
2021*

Kecamatan Subdistrict	Pelaku Perjalanan Travelers	Suspek Suspect	Dinyatakan Sembuh Discarded	Peluang Probable	Kontak Erat Close Contact
(1)	(2)	(3)	(4)	(5)	(6)
Silimakuta	141	13	13	3	32
Pematang Silimahuta	106	5	5	2	-
P u r b a	243	12	12	1	16
Haranggaol Horison	281	1	1	-	47
Dolok Pardamean	370	8	8	1	32
Sidamanik	204	13	13	2	4
Pematang Sidamanik	465	10	10	-	44
Girsang Sipangan Bolon	224	59	56	3	60
Tanah Jawa	491	35	35	3	155
Hatonduhan	681	12	10	2	11
Dolok Panribuan	568	13	13	2	1
Jorlang Hataran	329	22	22	3	7
P a n e i	537	28	28	2	5
Panombeian Panei	210	10	10	2	8
R a y a	351	31	31	3	17
Dolog Masagal	207	12	12	3	-
Dolok Silou	126	4	4	1	-
Silou Kahean	155	2	2	-	-
Raya Kahean	887	14	14	3	59
Tapien Dolok	256	46	30	-	134
Dolok Batu Nanggar	533	46	46	7	47
S i a n t a r	641	94	81	11	36
Gunung Malela	739	45	45	1	57
Gunung Maligas	183	25	25	3	24
Hutabayu Raja	860	40	40	1	8
Jawa Maraja Bah Jambi	137	9	9	5	2
Pematang Bandar	745	24	24	1	-
Bandar Hulu	564	28	28	2	272
B a n d a r	501	115	41	21	7
Bandar Masilam	739	15	12	3	25
Bosar Maligas	1 001	27	27	5	32
Ujung Padang	772	33	11	-	25
Simalungun	14247	851	718	96	1167

Lanjutan Tabel/*Continued Table* 4.3.10

Kecamatan <i>Subdistrict</i>	Konfirmasi Sembuh <i>Confirmation of Recovery</i>	Konfirmasi Meninggal <i>Confirmed Death</i>	Total Kasus Konfirmasi <i>Total Confirmed Cases</i>
(1)	(7)	(8)	(9)
Silimakuta	28	9	37
Pamatang Silimahuta	19	2	21
P u r b a	96	7	103
Haranggaol Horison	11	2	13
Dolok Pardamean	30	2	32
Sidamanik	65	10	75
Pamatang Sidamanik	102	8	110
Girsang Sipangan Bolon	97	7	104
Tanah Jawa	191	23	214
Hatonduhan	70	10	80
Dolok Panribuan	79	9	88
Jorlang Hataran	66	7	73
P a n e i	87	9	96
Panombeian Panei	67	5	72
R a y a	73	7	80
Dolog Masagal	16	2	18
Dolok Silou	14	3	17
Silou Kahean	62	6	68
Raya Kahean	54	4	58
Tapian Dolok	132	14	146
Dolok Batu Nanggar	152	17	169
S i a n t a r	305	21	326
Gunung Malela	57	4	61
Gunung Maligas	45	14	59
Hutabayu Raja	94	13	107
Jawa Maraja Bah Jambi	59	4	63
Pamatang Bandar	74	12	86
Bandar Hulan	265	16	281
B a n d a r	188	15	203
Bandar Masilam	49	13	62
Bosar Maligas	187	12	199
Ujung Padang	62	14	76
Simalungun	2896	301	3197

Sumber/*Source*: Badan Nasional Penanggulangan Bencana Daerah/*Regioanal Agency for Disaster Countermeasure*

4.4 KELUARGA BERENCANA (KB) FAMILY PLANNING

Tabel 4.4.1 Jumlah Klinik KB, Pembantu Pembina KB Desa (PPKBD), Pasangan Usia Subur (PUS) dan Akseptor Aktif Menurut Kecamatan, 2021
Number of Family Planning Clinics, Active Acceptor and Fertile Couple by Subdistrict in Simalungun Regency, 2021

Kecamatan Subdistrict	Klinik KB Clinics	PPKBD	Pasangan Usia Subur (PUS) Fertile Couple
(1)	(2)	(3)	(4)
Silimakuta	3	7	2 469
Pamatang Silimahuta	1	10	2 690
P u r b a	1	14	5 458
Haranggaol Horison	1	5	669
Dolok Pardamean	1	11	2 455
Sidamanik	2	15	3 765
Pamatang Sidamanik	1	10	2 545
Girsang Sipangan Bolon	2	6	2 358
Tanah Jawa	2	20	7 492
Hatonduhan	3	9	3 150
Dolok Panribuan	1	15	4 262
Jorlang Hataran	1	13	2 364
P a n e i	1	17	3 306
Panombeian Panei	1	11	4 165
R a y a	2	17	8 497
Dolog Masagal	1	10	1 821
Dolok Silou	1	14	3 698
Silou Kahean	1	16	5 040
Raya Kahean	2	14	2 482
Tapian Dolok	1	11	6 528
Dolok Batu Nanggar	2	16	8 104
S i a n t a r	3	17	9 251
Gunung Malela	1	16	7 532
Gunung Maligas	1	9	6 553
Hutabayu Raja	2	16	5 412
Jawa Maraja Bah Jambi	1	8	3 107
Pamatang Bandar	2	13	5 734
Bandar Huluan	2	10	4 695
B a n d a r	2	16	12 546
Bandar Masilam	2	10	6 140
Bosar Maligas	1	17	6 180
Ujung Padang	2	20	7 401
Simalungun	50	413	157 869

Lanjutan Tabel/*Continued Table 4.4.1*

Kecamatan <i>Subdistrict</i>	Akseptor Aktif <i>Active Acceptor</i>	
	Banyaknya <i>Number</i>	Persentase thdp PUS <i>Percentage</i>
(1)	(5)	(6)
Silimakuta	1 931	78
Pamatang Silimahuta	2 318	86
P u r b a	3 980	73
Haranggaol Horison	486	73
Dolok Pardamean	1 959	80
Sidamanik	3 162	84
Pamatang Sidamanik	1 813	71
Girsang Sipangan Bolon	1 785	76
Tanah Jawa	5 651	75
Hatonduhan	2 668	85
Dolok Panribuan	4 131	97
Jorlang Hataran	1 641	69
P a n e i	2 516	76
Panombeian Panei	3 596	86
R a y a	7 164	84
Dolog Masagal	817	45
Dolok Silou	3 502	95
Silou Kahean	3 695	73
Raya Kahean	1 381	56
Tapian Dolok	5 062	78
Dolok Batu Nanggar	7 456	92
S i a n t a r	6 596	71
Gunung Malela	5 672	75
Gunung Maligas	5 973	91
Hutabayu Raja	4 190	77
Jawa Maraja Bah Jambi	2 309	74
Pamatang Bandar	4 561	80
Bandar Huluan	4 046	86
B a n d a r	10 236	82
Bandar Masilam	4 395	72
Bosar Maligas	4 423	72
Ujung Padang	5 752	78
Simalungun	124 867	79

Sumber/*Source*: Dinas Pengendalian Penduduk dan Keluarga Berencana Kabupaten Simalungun/*Department of Population and Family Planning of Simalungun Regency*

Tabel
Table 4.4.2**Jumlah Akseptor Aktif Menurut Alat Kontrasepsi yang Digunakan dan Kecamatan di Kabupaten Simalungun, 2021****Number of Active Acceptor by Type of Contracepsy Used and Subdistrict in Simalungun Regency, 2021**

Kecamatan Subdistrict	IUD	MOW	MOP	Kondom Condom
(1)	(2)	(3)	(4)	(5)
Silimakuta	239	310	-	144
Pamatang Silimahuta	52	360	-	386
P u r b a	318	422	-	592
Haranggaol Horison	8	129	-	34
Dolok Pardamean	26	233	10	246
Sidamanik	402	366	3	288
Pamatang Sidamanik	101	195	8	219
Girsang Sipangan Bolon	185	270	23	93
Tanah Jawa	922	1 446	5	44
Hatonduhan	79	211	-	127
Dolok Panribuan	164	230	3	670
Jorlang Hataran	60	347	8	155
P a n e i	60	620	-	75
Panombeian Panei	444	340	-	531
R a y a	693	542	25	955
Dolog Masagal	6	171	1	26
Dolok Silou	20	250	2	836
Silou Kahean	410	325	1	423
Raya Kahean	3	337	1	83
Tapian Dolok	502	613	69	607
Dolok Batu Nanggar	652	633	7	588
S i a n t a r	592	975	13	867
Gunung Malela	785	449	45	629
Gunung Maligas	201	206	27	332
Hutabayu Raja	208	782	25	305
Jawa Maraja Bah Jambi	186	186	2	222
Pamatang Bandar	293	536	52	446
Bandar Huluan	87	452	1	222
B a n d a r	394	759	141	1 034
Bandar Masilam	207	229	-	89
Bosar Maligas	161	659	6	153
Ujung Padang	187	686	23	319
Simalungun	8 647	14 269	501	11 740

Sumber/Source: Dinas Pengendalian Penduduk dan Keluarga Berencana Kabupaten Simalungun/Department of Population and Family Planning of Simalungun Regency

Lanjutan Tabel/*Continued Table 4.4.2*

Kecamatan <i>Subdistrict</i>	Implan <i>Implants</i>	Suntikan <i>Injection</i>	Pil KB <i>Birth Control Pills</i>	Jumlah <i>Total</i>
(1)	(2)	(3)	(4)	(5)
Silimakuta	403	628	207	1 931
Pamatang Silimahuta	433	688	399	2 318
P u r b a	888	972	788	3 980
Haranggaol Horison	90	143	82	486
Dolok Pardamean	662	491	291	1 959
Sidamanik	385	833	885	3 162
Pamatang Sidamanik	312	555	423	1 813
Girsang Sipangan Bolon	598	323	293	1 785
Tanah Jawa	1 396	1 389	449	5 651
Hatonduhan	687	1 316	248	2 668
Dolok Panribuan	763	1 331	970	4 131
Jorlang Hataran	418	370	283	1 641
P a n e i	583	928	250	2 516
Panombeian Panei	538	888	855	3 596
R a y a	866	1 746	2 337	7 164
Dolog Masagal	207	312	94	817
Dolok Silou	563	1 356	475	3 502
Silou Kahean	759	880	897	3 695
Raya Kahean	219	565	173	1 381
Tapian Dolok	1 148	978	1 145	5 062
Dolok Batu Nanggar	1 459	2 264	1 853	7 456
S i a n t a r	919	1 998	1 232	6 596
Gunung Malela	1 002	1 156	1 606	5 672
Gunung Maligas	560	2 287	2 360	5 973
Hutabayu Raja	1 126	1 037	707	4 190
Jawa Maraja Bah Jambi	672	362	679	2 309
Pamatang Bandar	903	1 426	905	4 561
Bandar Huluan	492	1 556	1 236	4 046
B a n d a r	1 161	4 594	2 153	10 236
Bandar Masilam	406	1 375	2 089	4 395
Bosar Maligas	740	2 179	525	4 423
Ujung Padang	1 524	1 720	1 293	5 752
Simalungun	22 882	38 646	28 182	124 867

Sumber/*Source*: Dinas Pengendalian Penduduk dan Keluarga Berencana Kabupaten Simalungun/*Department of Population and Family Planning of Simalungun Regency*

Tabel 4.4.3 Jumlah Keluarga Pra-Sejahtera Menurut Kecamatan di Kabupaten Simalungun, 2021
Number of Pre-Prosperity Household by Subdistrict in Simalungun Regency, 2021

Kecamatan Subdistrict	Pra-Sejahtera Pre-Prosperity
(1)	(2)
Silimakuta	326
Pamatang Silimahuta	193
P u r b a	793
Haranggaol Horison	91
Dolok Pardamean	407
Sidamanik	429
Pamatang Sidamanik	429
Girsang Sipangan Bolon	392
Tanah Jawa	431
Hatonduhan	289
Dolok Panribuan	430
Jorlang Hataran	200
P a n e i	481
Panombeian Panei	453
R a y a	904
Dolog Masagal	549
Dolok Silou	576
Silou Kahean	783
Raya Kahean	341
Tapian Dolok	428
Dolok Batu Nanggar	675
S i a n t a r	755
Gunung Malela	513
Gunung Maligas	313
Hutabayu Raja	411
Jawa Maraja Bah Jambi	292
Pamatang Bandar	707
Bandar Hulan	339
B a n d a r	1 018
Bandar Masilam	312
Bosar Maligas	567
Ujung Padang	405
Simalungun	15 232

Sumber/Source: Dinas Pengendalian Penduduk dan Keluarga Berencana Kabupaten Simalungun/Department of Population and Family Planning of Simalungun Regency

Tabel
Table 4.4.4

**Jumlah Kelompok Institusi Menurut Kecamatan di
Kabupaten Simalungun, 2021**
*Number of Public Institutions by Subdistrict in Simalungun
Regency, 2021*

Kecamatan Subdistrict	PPKBD	Sub PPKBD	Klpk. UPPKS	BKB	BKR	BKL
(1)	(2)	(3)	(4)	(5)	(6)	(7)
Silimakuta	7	26	0	8	3	3
Pamatang 1Silimahuta	10	31	2	4	2	2
P u r b a	14	64	2	4	2	4
Haranggaol Horison	5	20	0	2	2	1
Dolok Pardamean	11	45	0	11	11	11
Sidamanik	15	79	2	6	6	6
Pamatang Sidamanik	10	46	1	1	1	1
Girsang Sipangan Bolon	6	24	2	6	6	6
Tanah Jawa	20	101	1	7	4	5
Hatonduhan	9	59	1	8	6	7
Dolok Panribuan	15	71	1	5	5	5
Jorlang Hataran	13	67	1	13	13	13
P a n e i	17	83	1	3	2	2
Panombeian Panei	11	60	2	11	11	11
R a y a	17	89	1	1	1	1
Dolog Masagal	10	91	14	13	12	13
Dolok Silou	14	45	0	0	0	0
Silou Kahean	16	58	0	2	1	1
Raya Kahean	14	70	2	16	5	2
Tapian Dolok	11	65	1	1	1	1
Dolok Batu Nanggar	16	66	3	10	3	3
S i a n t a r	17	77	7	5	5	4
Gunung Malela	16	96	3	7	6	10
Gunung Maligas	9	68	3	16	16	16
Hutabayu Raja	16	42	1	5	5	4
Jawa Maraja Bah Jambi	8	89	2	9	6	5
Pamatang Bandar	13	54	8	8	8	8
Bandar Huluan	10	75	3	6	6	6
B a n d a r	16	69	1	8	7	6
Bandar Masilam	10	90	1	2	1	2
Bosar Maligas	17	56	2	5	6	5
Ujung Padang	20	92	2	2	2	2
Simalungun	413	2 068	70	205	165	166

Sumber/Source: Dinas Pengendalian Penduduk dan Keluarga Berencana Kabupaten Simalungun/Department of Population and Family Planning of Simalungun Regency

4.5 AGAMA RELIGION

Tabel 4.5.1 Banyaknya Rumah Ibadah Menurut Kecamatan di Kabupaten Simalungun, 2021
Number of Worship Places by Subdistrict in Simalungun Regency, 2021

Kecamatan Subdistrict	Masjid	Musholla	Gereja/Church		Klenteng
	Mosque	Prayer Rooms	Protestan	Katolik	Vihara
(1)	(2)	(4)	(5)	(6)	(7)
Silimakuta	2	1	29	5	-
Pamatang Silimahuta	47	3	-
P u r b a	2	-	49	10	-
Haranggaol Horison	1	1	26	5	-
Dolok Pardamean	3	1	42	9	-
Sidamanik	28	8	40	6	-
Pamatang Sidamanik	17	3	25	10	-
Girsang Sipangan Bolon	2	3	36	4	1
Tanah Jawa	54	19	64	10	-
Hatonduhan	32	7	31	8	-
Dolok Panribuan	5	2	40	12	-
Jorlang Hataran	16	6	39	9	-
P a n e i	13	6	40	9	-
Panombeian Panei	17	3	31	7	-
R a y a	15	3	64	13	-
Dolok Masagal	40	7	-
Dolok Silou	6	-	36	6	-
Silou Kahean	18	8	40	1	-
Raya Kahean	22	12	29	3	-
Tapian Dolok	64	7	17	5	-
Dolok Batu Nanggar	87	48	13	1	1
S i a n t a r	53	15	77	7	-
Gunung Malela	44	16	12	2	-
Gunung Maligas	34	19	38	1	-
Hutabayu Raja	27	9	61	7	-
Jawa Maraja Bah Jambi	27	8	21	3	-
Pamatang Bandar	37	14	36	7	-
Bandar Hulan	54	16	18	3	-
B a n d a r	77	32	31	5	2
Bandar Masilam	32	32	16	1	-
Bosar Maligas	77	24	19	5	-
Ujung Padang	93	48	17	2	-
Simalungun	957	371	1 124	186	4

Catatan/Notes: Jumlah Masjid dan Musholla diambil dari aplikasi SIMAS oleh KEMENAG/The number of mosques and prayer rooms is collected by the Education and Religion Office's SIMAS app.

Sumber/Source: Kantor Kementerian Agama Kabupaten Simalungun/Education and Religion Office of Simalungun Regency

Tabel
Table 4.5.2

**Banyaknya Haji Menurut Kecamatan di Kabupaten
Simalungun, 2021**
*Number of Moslem Pilgrim by Subdistrict in Simalungun
Regency, 2021*

Kecamatan Subdistrict	Berangkat Departure			Tiba Arrive		
	Laki-laki Male	Perempuan Female	Jumlah Total	Laki-laki Male	Perempuan Female	Jumlah Total
(1)	(2)	(3)	(4)	(5)	(6)	(7)
Silimakuta	-	-	-	-	-	-
Pematang Silimahuta	-	-	-	-	-	-
P u r b a	-	-	-	-	-	-
Haranggaol Horison	-	-	-	-	-	-
Dolok Pardamean	-	-	-	-	-	-
Sidamanik	-	-	-	-	-	-
Pematang Sidamanik	-	-	-	-	-	-
Girsang Sipangan Bolon	-	-	-	-	-	-
Tanah Jawa	-	-	-	-	-	-
Hatonduhan	-	-	-	-	-	-
Dolok Panribuan	-	-	-	-	-	-
Jorlang Hataran	-	-	-	-	-	-
P a n e i	-	-	-	-	-	-
Panombeian Panei	-	-	-	-	-	-
R a y a	-	-	-	-	-	-
Dolog Masagal	-	-	-	-	-	-
Dolok Silou	-	-	-	-	-	-
Silou Kahean	-	-	-	-	-	-
Raya Kahean	-	-	-	-	-	-
Tapian Dolok	-	-	-	-	-	-
Dolok Batu Nanggar	-	-	-	-	-	-
S i a n t a r	-	-	-	-	-	-
Gunung Malela	-	-	-	-	-	-
Gunung Maligas	-	-	-	-	-	-
Hutabayu Raja	-	-	-	-	-	-
Jawa Maraja Bah Jambi	-	-	-	-	-	-
Pematang Bandar	-	-	-	-	-	-
Bandar Huluan	-	-	-	-	-	-
B a n d a r	-	-	-	-	-	-
Bandar Masilam	-	-	-	-	-	-
Bosar Maligas	-	-	-	-	-	-
Ujung Padang	-	-	-	-	-	-
Simalungun	-	-	-	-	-	-

Catatan/Notes: Tidak ada keberangkatan Haji pada tahun 2021 karena Pandemi Covid-19/Due to the COVID-19 Pandemic, there were no Muslim Pilgrim departures in 2021

Sumber/Source: Kantor Kementerian Agama Kabupaten Simalungun/Education and Religion Office of Simalungun Regency

Tabel
Table 4.5.3**Perkara yang Masuk dan Diputuskan oleh Pengadilan Agama Kabupaten Simalungun, 2021**
Reported Case and Solved by Religion Court in Simalungun Regency, 2021

Bulan Month	Sisa Bulan Lalu Rest of Last Month	Perkara Baru New Case	Jumlah Total	Dicabut Extracted	Gugur/Batal Canceled
(1)	(2)	(3)	(4)	(5)	(6)
Januari January	18	175	193	4	1
Februari February	118	114	232	8	1
Maret March	121	133	254	15	4
April April	119	39	158	12	-
Mei May	116	64	180	6	1
Juni June	115	146	261	6	2
Juli July	109	103	212	8	-
Agustus August	121	102	223	7	-
September September	115	124	239	12	2
Oktober October	115	96	211	10	-
Nopember November	97	108	205	13	-
Desember December	73	52	125	9	2
Simalungun		1 256		110	13

Lanjutan Tabel/*Continued Table 4.5.3*

Bulan <i>Month</i>	Dicoret <i>Crossed Off</i>	Ditolak <i>Rejected</i>	Diputus <i>Solved</i>	Belum Selesai <i>Unsolved</i>
(1)	(7)	(8)	(9)	(10)
Januari <i>January</i>	1	-	69	119
Februari <i>February</i>	-	1	102	121
Maret <i>March</i>	-	1	115	120
April <i>April</i>	-	-	66	80
Mei <i>May</i>	-	-	58	115
Juni <i>June</i>	-	-	144	109
Juli <i>July</i>	-	1	83	121
Agustus <i>August</i>	-	-	101	115
September <i>September</i>	-	-	109	116
Oktober <i>October</i>	-	-	104	97
Nopember <i>November</i>	-	-	118	74
Desember <i>December</i>	2	-	99	13
Simalungun		3	1 168	

Sumber/*Source*: Pengadilan Agama Kabupaten Simalungun/*Religion Court of Simalungun Regency*

Tabel 4.5.4 **Jumlah Talak, Rujuk, dan Cerai yang Diputuskan oleh Pengadilan Agama Kabupaten Simalungun, 2021**
Number of Separate, Reconciliation, and Divorce Solved by Religion Court in Simalungun Regency, 2021

Bulan <i>Month</i>	Talak <i>Talaq</i>	Rujuk <i>Reconciliation</i>	Cerai <i>Divorce</i>
(1)	(2)	(3)	(4)
Januari <i>January</i>	47	-	114
Februari <i>February</i>	18	-	88
Maret <i>March</i>	33	-	77
April <i>April</i>	9	-	57
Mei <i>May</i>	11	-	46
Juni <i>June</i>	29	-	101
Juli <i>July</i>	18	-	75
Agustus <i>August</i>	16	-	76
September <i>September</i>	26	-	78
Oktober <i>October</i>	19	-	65
Nopember <i>November</i>	30	-	71
Desember <i>December</i>	9	-	35
Simalungun	265	-	883

Sumber/Source: Pengadilan Agama Kabupaten Simalungun/Religion Court of Simalungun Regency

Tabel
Table 4.5.5**Jumlah Talak, Rujuk, dan Cerai yang Diputuskan oleh
Pengadilan Agama Kabupaten Simalungun, 2021**
**Number of Talaq, Reconciliations, and Divorces Decided by
Religion Court of Simalungun Regency, 2021**

Bulan Month	Talak Talaq	Rujuk Reconciliations	Cerai Divorces
(1)	(2)	(3)	(4)
Januari <i>January</i>	13	-	52
Februari <i>February</i>	33	-	70
Maret <i>March</i>	25	-	91
April <i>April</i>	19	-	45
Mei <i>May</i>	13	-	43
Juni <i>June</i>	25	-	117
Juli <i>July</i>	21	-	57
Agustus <i>August</i>	15	-	88
September <i>September</i>	24	-	84
Oktober <i>October</i>	25	-	69
Nopember <i>November</i>	24	-	99
Desember <i>December</i>	30	-	70
Simalungun	267	-	885

Sumber/Source: Pengadilan Agama Kabupaten Simalungun/Religion Court of Simalungun Regency

Tabel 4.5.6 **Jumlah Nikah Menurut Tempat di Kabupaten Simalungun, 2021**
Table 4.5.6 **Number of Marriages by Places in Simalungun Regency, 2021**

Bulan Month	Balai Marriage Hall	Luar Balai Others	Jumlah Total
(1)	(2)	(3)	(4)
Januari January	221	307	528
Februari February	172	288	460
Maret March	175	255	430
April April	112	125	237
Mei May	85	249	334
Juni June	138	290	428
Juli July	154	352	506
Agustus August	83	157	240
September September	118	198	316
Oktober October	145	230	375
Nopember November	122	243	365
Desember December	118	239	357
Simalungun	1 643	2 933	4 576

Sumber/Source: Pengadilan Agama Kabupaten Simalungun/Religion Court of Simalungun Regency

Tabel
Table 4.5.7**Jumlah Itsbat Nikah, Cerai Talak dan Cerai Gugat , 2021**
Number of Marriage Confirmations, Talaq Divorces and Qadi Divorces, 2021

Jenis Putusan Decisions	2019	2020	2021
(1)	(2)	(3)	(4)
Itsbat Nikah <i>Marriage Confirmations</i>	12	11	29
Cerai Talak <i>Talaq Divorces</i>	267
Cerai Gugat <i>Qadi Divorces</i>	885

Sumber/Source: Pengadilan Agama Kabupaten Simalungun/Religion Court of Simalungun Regency

Tabel 4.5.8 **Jumlah Perceraian Menurut Faktor, 2021 di Kabupaten Simalungun, 2021**
Number of Marriages by Place in Month in Simalungun Regency, 2021

Faktor Penyebab Perceraian <i>Divorce Factors</i>	Jumlah Kasus <i>Number of Cases</i>
(1)	(2)
Zina/ <i>Adultery</i>	0
Mabuk / <i>Drunk</i>	2
Madat / <i>Drug Addict</i>	0
Judi / <i>Gambling</i>	1
Meninggalkan Salah Satu Pihak / <i>Split Up</i>	61
Dihukum Penjara/ <i>Jailed</i>	0
Poligami/ <i>Polygamy</i>	2
Kekerasan Dalam Rumah Tangga/ <i>Domestic Violence</i>	0
Cacat Badan / <i>Disability</i>	0
Perselisihan dan Pertengkaran Terus Menerus/ <i>Constant Disputes and Quarrel</i>	944
Kawin Paksa / <i>Forced Marriage</i>	0
Murtad / <i>Apostate</i>	4
Ekonomi/ <i>Economy</i>	38
Lain-Lain/ <i>Others</i>	0
Jumlah Total	1052

Sumber/*Source*: Pengadilan Agama Kabupaten Simalungun/*Religion Court of Simalungun Regency*

4.6 PERADILAN RELIGION

Tabel 4.6.1 **Banyaknya Narapidana, Tahanan dan Titipan Menurut Bulan dan Jenis Kelamin, 2021**
Number of Prisoner and Accused Person by Month and Sex, 2021

Bulan Month	Narapidana Prisoner		Tahanan/Titipan Accused Person		Jumlah Total	
	Laki-laki Male	Perempuan Female	Laki-laki Male	Perempuan Female	Laki-laki Male	Perempuan Female
(1)	(2)	(3)	(4)	(5)	(6)	(7)
Januari January	1 270	23	450	7	1 720	30
Februari February	1 282	13	394	6	1 676	19
Maret March	1 319	12	374	13	1 693	25
April April	1 337	12	386	13	1 723	25
Mei May	1 354	14	404	11	1 758	25
Juni June	1 395	19	382	10	1 777	29
Juli July	1 332	20	495	11	1 827	31
Agustus August	1 322	14	529	13	1 851	27
September September	1 325	16	508	10	1 833	26
Oktober October	1 333	15	482	12	1 815	27
Nopember November	1 333	17	491	12	1 824	29
Desember December	1 352	17	441	11	1 793	28

Sumber/Source: Lembaga Perasyarakatan Pematangsiantar/ Penitentiary of Pematangsiantar

Tabel
Table 4.6.2

Banyaknya Narapidana yang Bebas Menurut Bulan dan Jenis Kelamin, 2021
Number of Prisoner Who Are Free by Month and Sex, 2021

Bulan Month	Laki-laki Male	Perempuan Female	Jumlah Total
(1)	(2)	(3)	(4)
Januari January	45	1	46
Februari February	99	12	111
Maret March	71	1	72
April April	67	2	69
Mei May	74	3	77
Juni June	49	-	49
Juli July	120	2	122
Agustus August	93	8	101
September September	85	4	89
Oktober October	87	1	88
Nopember November	86	1	87
Desember December	109	2	111
Jumlah Total	985	37	1 022

Sumber/Source: Lembaga Perasyarakatan Pematangsiantar/ Penitentiary of Pematangsiantar

Tabel
Table 4.6.3**Banyaknya Tahanan dan Tahanan Narkotika Menurut Kelompok, 2021**
Number of Accused and Drug Accused Person by Group, 2021

Kolompok Group	Tahanan Biasa Ordinary Accused Person	Tahanan Narkotika Drug Accused Person
(1)	(2)	(3)
Laki-laki <i>Male</i>	183	255
Perempuan <i>Female</i>	3	8
Anak-anak <i>Children</i>	3	-
Jumlah Total	189	263

Sumber/Source: Lembaga Perasyarakatan Pematangsiantar/ *Penitentiary of Pematangsiantar*

Tabel
Table 4.6.4**Banyaknya Narapidana dan Narapidana Narkotika
Menurut Kelompok, 2021**
Number of Prisoner and Drug Prisoner by Group, 2021

Kolompok Group	Narapidana Prisoner	Narapidana Narkotika Drug Prisoner
(1)	(2)	(3)
Laki-laki Male	289	1 050
Perempuan Female	7	10
Anak-anak Children	11	2
Jumlah Total	307	1 062

Sumber/Source: Lembaga Perasyarakatan Pematangsiantar/ Penitentiary of Pematangsiantar

Tabel
Table 4.6.5

Banyaknya Perkara Pidana Biasa yang Diterima dan Diselesaikan Pengadilan Negeri Simalungun Menurut Bulan, 2021
Number of Ordinary Criminal Cases Received and Resolved by State Court of Simalungun Regency by Month, 2021

Bulan Month	Sisa Bulan Lalu Rest of Last Month	Diterima Received	Diselesaikan Resolved	Belum Selesai Not Finished
(1)	(2)	(3)	(4)	(5)
Januari January	30	40	23	47
Februari February	47	36	36	47
Maret March	47	35	36	46
April April	46	37	32	51
Mei May	51	37	27	61
Juni June	61	59	28	92
Juli July	92	30	46	76
Agustus August	76	23	53	46
September September	46	37	39	44
Oktober October	44	20	33	31
Nopember November	31	51	25	57
Desember December	57	44	79	22
Jumlah Total		449	457	

Sumber/Source: Pengadilan Negeri Simalungun/State Court of Simalungun Regency

Tabel
Table 4.6.6**Banyaknya Perkara Pidana Praperadilan yang Diterima dan Diselesaikan Pengadilan Negeri Simalungun Menurut Bulan, 2021**
Number of Pretrial Criminal Cases Received and Resolved by State Court of Simalungun Regency by Month, 2021

Bulan Month	Sisa Bulan Lalu Rest of Last Month	Diterima Received	Diselesaikan Resolved	Belum Selesai Not Finished
(1)	(2)	(3)	(4)	(5)
Januari <i>January</i>	-	-	-	-
Februari <i>February</i>	-	-	-	-
Maret <i>March</i>	-	2	-	2
April <i>April</i>	2	-	2	-
Mei <i>May</i>	-	-	-	-
Juni <i>June</i>	-	-	-	-
Juli <i>July</i>	-	1	-	1
Agustus <i>August</i>	1	-	1	-
September <i>September</i>	-	-	-	-
Oktober <i>October</i>	-	-	-	-
Nopember <i>November</i>	-	1	-	1
Desember <i>December</i>	1	-	1	-
Jumlah Total		4	4	

Sumber/Source: Pengadilan Negeri Simalungun/*State Court of Simalungun Regency*

Tabel
Table 4.6.7

Banyaknya Perkara Pidana Lalu Lintas yang Diterima dan Diselesaikan Pengadilan Negeri Simalungun Menurut Bulan, 2021
Number of Traffic Criminal Cases Received and Resolved by State Court of Simalungun Regency by Month, 2021

Bulan <i>Month</i>	Sisa Bulan Lalu <i>Rest of Last Month</i>	Diterima <i>Received</i>	Diselesaikan <i>Resolved</i>	Belum Selesai <i>Not Finished</i>
(1)	(2)	(3)	(4)	(5)
Januari <i>January</i>	-	28	28	-
Februari <i>February</i>	-	49	49	-
Maret <i>March</i>	-	3	3	-
April <i>April</i>	-	8	8	-
Mei <i>May</i>	-	13	13	-
Juni <i>June</i>	-	-	-	-
Juli <i>July</i>	-	-	-	-
Agustus <i>August</i>	-	-	-	-
September <i>September</i>	-	-	-	-
Oktober <i>October</i>	-	29	29	-
Nopember <i>November</i>	-	30	30	-
Desember <i>December</i>	-	45	45	-
Jumlah <i>Total</i>		205	205	

Sumber/Source: Pengadilan Negeri Simalungun/*State Court of Simalungun Regency*

Tabel
Table 4.6.8**Banyaknya Perkara Pidana Anak yang Diterima dan
Diselesaikan Pengadilan Negeri Simalungun Menurut
Bulan, 2021**
*Number of Child Criminal Cases Received and Resolved by
State Court of Simalungun Regency by Month, 2021*

Bulan <i>Month</i>	Sisa Bulan Lalu <i>Rest of Last Month</i>	Diterima <i>Received</i>	Diselesaikan <i>Resolved</i>	Belum Selesai <i>Not Finished</i>
(1)	(2)	(3)	(4)	(5)
Januari <i>January</i>	-	1	-	1
Februari <i>February</i>	1	-	1	-
Maret <i>March</i>	-	1	-	1
April <i>April</i>	1	2	1	2
Mei <i>May</i>	2	1	3	-
Juni <i>June</i>	-	-	-	-
Juli <i>July</i>	-	-	-	-
Agustus <i>August</i>	-	2	1	1
September <i>September</i>	1	3	3	1
Oktober <i>October</i>	1	3	2	2
Nopember <i>November</i>	2	2	3	1
Desember <i>December</i>	1	2	3	-
Jumlah <i>Total</i>		17	17	

Sumber/Source: Pengadilan Negeri Simalungun/*State Court of Simalungun Regency*

Tabel
Table 4.6.9

Banyaknya Perkara Pidana Cepat yang Diterima dan Diselesaikan Pengadilan Negeri Simalungun Menurut Bulan, 2021
Number of Quick Criminal Cases Received and Resolved by State Court of Simalungun Regency by Month, 2021

Bulan Month	Sisa Bulan Lalu Rest of Last Month	Diterima Received	Diselesaikan Resolved	Belum Selesai Not Finished
(1)	(2)	(3)	(4)	(5)
Januari January	-	1	1	-
Februari February	-	-	-	-
Maret March	-	-	-	-
April April	-	-	-	-
Mei May	-	-	-	-
Juni June	-	-	-	-
Juli July	-	-	-	-
Agustus August	-	1	1	-
September September	-	-	-	-
Oktober October	-	2	2	-
Nopember November	-	-	-	-
Desember December	-	-	-	-
Jumlah Total		4	4	

Sumber/Source: Pengadilan Negeri Simalungun/State Court of Simalungun Regency

Tabel
Table 4.6.10

Banyaknya Perkara Perdata Gugatan yang Diterima dan Diselesaikan Pengadilan Negeri Simalungun Menurut Bulan, 2021
Number of Lawsuit Civil Cases Received and Resolved by State Court of Simalungun Regency by Month, 2021

Bulan Month	Sisa Bulan Lalu Rest of Last Month	Diterima Received	Diselesaikan Resolved	Belum Selesai Not Finished
(1)	(2)	(3)	(4)	(5)
Januari January	30	20	7	43
Februari February	43	18	9	52
Maret March	52	12	10	54
April April	54	8	9	53
Mei May	53	12	15	50
Juni June	50	13	14	49
Juli July	49	9	15	43
Agustus August	43	9	8	44
September September	44	12	16	40
Oktober October	40	9	13	36
Nopember November	36	16	11	41
Desember December	41	7	11	37
Jumlah Total		145	138	

Sumber/Source: Pengadilan Negeri Simalungun/State Court of Simalungun Regency

Tabel
Table 4.6.11

Banyaknya Perkara Perdata Permohonan yang Diterima dan Diselesaikan Pengadilan Negeri Simalungun Menurut Bulan, 2021
Number of Application Civil Cases Received and Resolved by State Court of Simalungun Regency by Month, 2021

Bulan Month	Sisa Bulan Lalu Rest of Last Month	Diterima Received	Diselesaikan Resolved	Belum Selesai Not Finished
(1)	(2)	(3)	(4)	(5)
Januari January	-	7	4	3
Februari February	3	12	7	8
Maret March	8	14	19	3
April April	3	5	7	1
Mei May	1	5	4	2
Juni June	2	5	5	2
Juli July	2	9	8	3
Agustus August	3	12	11	4
September September	4	9	9	4
Oktober October	4	7	8	3
Nopember November	3	7	6	4
Desember December	4	7	7	4
Jumlah Total		99	95	

Sumber/Source: Pengadilan Negeri Simalungun/State Court of Simalungun Regency

Tabel
Table 4.6.12**Banyaknya Perkara Perdata Gugatan Sederhana yang Diterima dan Diselesaikan Pengadilan Negeri Simalungun Menurut Bulan, 2021**
Number of Simple Civil Suit Cases Received and Resolved by State Court of Simalungun Regency by Month, 2021

Bulan Month	Sisa Bulan Lalu Rest of Last Month	Diterima Received	Diselesaikan Resolved	Belum Selesai Not Finished
(1)	(2)	(3)	(4)	(5)
Januari January	2	1	2	1
Februari February	1	-	1	-
Maret March	-	2	-	2
April April	2	-	1	1
Mei May	1	1	1	1
Juni June	1	1	-	2
Juli July	2	-	2	-
Agustus August	-	2	-	2
September September	2	1	1	2
Oktober October	2	1	2	1
Nopember November	1	1	1	1
Desember December	1	2	1	2
Jumlah Total		12	12	

Sumber/Source: Pengadilan Negeri Simalungun/State Court of Simalungun Regency

Tabel
Table 4.6.13

**Banyaknya Perkara Tindak Pidana yang Diterima
Kejaksaan Negeri Simalungun Menurut Jenis Perkara dan
Bulan, 2021**
*Number of Cases Received by Office of The District
Prosecutor General of Simalungun Regency by Month and
Type of Cases, 2021*

Bulan <i>Month</i>	Pidana Umum <i>General Crimes</i>	Narkotika <i>Narcotics</i>	Pidana Khusus <i>Special Crime</i>	Korupsi <i>Corruption</i>
(1)	(2)	(3)	(4)	(5)
Januari <i>January</i>	27	12	-	-
Februari <i>February</i>	29	19	-	-
Maret <i>March</i>	26	16	-	-
April <i>April</i>	39	19	-	-
Mei <i>May</i>	38	12	-	-
Juni <i>June</i>	24	13	-	1
Juli <i>July</i>	29	10	-	-
Agustus <i>August</i>	34	14	-	-
September <i>September</i>	35	6	-	-
Oktober <i>October</i>	41	7	-	-
Nopember <i>November</i>	45	6	-	-
Desember <i>December</i>	23	7	-	-
Jumlah <i>Total</i>	390	141	-	1

Sumber/Source: Kejaksaan Negeri Simalungun/Office of The District Prosecutor General of Simalungun Regency

Tabel
Table 4.6.14**Banyaknya Tahanan Kejaksaan Negeri Simalungun Menurut Jenis Perkara dan Bulan, 2021**
Number of Office of The District Prosecutor General Prisoners of Simalungun Regency by Month and Type of Cases, 2021

Bulan Month	Pidana Umum General Crimes	Narkotika Narcotics	Pidana Khusus Special Crime	Korupsi Corruption
(1)	(2)	(3)	(4)	(5)
Januari <i>January</i>	34	14	-	-
Februari <i>February</i>	22	19	-	-
Maret <i>March</i>	21	14	-	-
April <i>April</i>	18	12	-	-
Mei <i>May</i>	27	30	-	-
Juni <i>June</i>	24	38	-	1
Juli <i>July</i>	25	13	-	-
Agustus <i>August</i>	30	11	-	-
September <i>September</i>	26	15	-	-
Oktober <i>October</i>	13	16	-	-
Nopember <i>November</i>	50	9	-	-
Desember <i>December</i>	28	9	-	-
Jumlah Total	318	200	-	1

Sumber/Source: Kejaksaan Negeri Simalungun/Office of The District Prosecutor General of Simalungun Regency

Tabel
Table 4.6.15

Banyaknya Perkara Tindak Pidana Umum yang Diselesaikan dan Dieksekusi Kejaksaaan Negeri Simalungun Menurut Bulan, 2021
Number of General Crime Cases Settled and Excetude by Office of The District Prosecutor General of Simalungun Regency by Month, 2021

Bulan Month	Jumlah Perkara Number of Cases	Dilimpahkan ke PN Transferred to The Court	Hasil Penyelesaian Result of Settlement		
			Dilimpahkan ke Kejaksaaan Lain Transferred to another Prosecutor General Office	Divonis/Diputus Hakim State Prosecution	Dieksekusi Executed
(1)	(2)	(3)	(4)	(5)	(6)
Januari January	31	31	-	8	27
Februari February	22	22	-	12	35
Maret March	15	15	-	12	17
April April	16	16	-	7	18
Mei May	25	25	-	15	15
Juni June	21	21	-	3	19
Juli July	22	22	-	5	15
Agustus August	18	18	-	12	16
September September	23	23	-	19	17
Oktober October	12	11	-	17	22
Nopember November	50	45	-	30	24
Desember December	22	20	-	20	19
Jumlah Total	277	269	-	160	244

Sumber/Source: Kejaksaan Negeri Simalungun/Office of The District Prosecutor General of Simalungun Regency

Tabel
Table 4.6.16

Banyaknya Perkara Narkotika yang Diselesaikan dan Dieksekusi Kejaksaan Negeri Simalungun Menurut Bulan, 2021
Number of Narcotics Cases Settled and Executed by Office of The District Prosecutor General of Simalungun Regency by Month, 2021

Bulan Month	Jumlah Perkara Number of Cases	Dilimpahkan ke PN Transferred to The Court	Hasil Penyelesaian Result of Settlement		
			Dilimpahkan ke Kejaksaan Lain Transferred to another Prosecutor General Office	Divonis/Diputus Hakim State Prosecution	Dieksekusi Executed
(1)	(2)	(3)	(4)	(5)	(6)
Januari January	12	12	-	9	26
Februari February	18	18	-	8	16
Maret March	14	14	-	11	9
April April	11	11	-	10	15
Mei May	20	20	-	9	12
Juni June	34	34	-	15	18
Juli July	12	12	-	11	14
Agustus August	8	8	-	6	15
September September	15	15	-	11	32
Oktober October	14	14	-	12	20
Nopember November	8	8	-	6	10
Desember December	13	13	-	9	11
Jumlah Total	179	179	-	117	198

Sumber/Source: Kejaksaan Negeri Simalungun/Office of The District Prosecutor General of Simalungun Regency

4.7 SOSIAL LAINNYA OTHER SOCIAL AFFAIRS

Tabel 4.7.1 **Banyaknya Yatim Piatu yang Diasuh Oleh Panti Asuhan, 2021**
Table 4.7.1 **Number of Parentless That Care by Orphanage, 2021**

	Lokasi <i>Location</i>	Nama Panti Asuhan <i>Name of Orphanages</i>	Banyaknya Yatim Piatu <i>Number of Parentless</i>		
			Laki-laki <i>Male</i>	Perempuan <i>Female</i>	Jumlah <i>Total</i>
	(1)	(2)	(3)	(4)	(5)
I	Tanah Jawa				
	1. Maligas Tengah	1. Pantai Asuhan Istiqomah	38	16	54
II	Jorlang Hataran				
	1. Bah Sampuran	2. Panti Asuhan Zarfath HKI	16	13	29
III	Panombeian Panei				
	1. Huta Simpang	3. Yayasan Pemulihan Kasih Bangsa	90	46	136
IV	Silau Kahean				
	1. Silou Dunia	4. Panti Asuhan Nurul Iman	90	100	190
V	Tapian Dolok				
	1. Sinaksak	5. Santo Pius X	8	30	38
VI	Siantar				
	1. Silau Malaha	6. BKM GKPS	18	14	32
	2. Rambung Merah	7. Mamre GKPI	25	19	44
		8. Yayasan Panti Jompo Anugerah	18	22	40
	3. Pematang Simalungun	9. Rumah Anak Berkebutuhan Khusus	8	8	16
	4. Dolok Marlawan	10. Islamic Center	14	17	31
		11. Yayasan Rehabilitas Gideon	10	17	27
	5. Sitalasari	12. Yayasan Cahaya Terang Keselamatan	30	30	60
	6. Lestari Indah	13. Yayasan Harapan Jaya	95	62	157
VII	Hutabayu Raja				
	1. Huta Bayu	14. Panti Asuhan Filadelpia	6	10	16
VIII	Bandar Hulan				
	1. Bandar Tengah	15. Panti Asuhan Luqman	27	27	54
IX	Bandar				
	1. Perdagangan I	16. Yayasan Sungai Yordan	41	21	62
	2. Perdagangan II	17. Yayasan Keris Sakti	70	3	73
	3. Perdagangan	18. Yayasan Alfa Omega Bersinar	8	6	14
Simalungun			612	461	1073

Sumber/Source: Dinas Sosial Kabupaten Simalungun/Social Office of Simalungun Regency

Tabel
Table 4.7.2**Banyaknya Wanita Tuna Susila (WTS) Menurut Kecamatan di Kabupaten Simalungun, 2021**
Number of Prostitutes by Subdistrict in Simalungun Regency, 2021

Kecamatan Subdistrict	Banyaknya WTS Number of Prostitute
(1)	(2)
Silimakuta	-
Pematang Silimahuta	-
P u r b a	-
Haranggaol Horison	-
Dolok Pardamean	-
Sidamanik	-
Pematang Sidamanik	-
Girsang Sipangan Bolon	51
Tanah Jawa	-
Hatonduhan	-
Dolok Panribuan	-
Jorlang Hataran	-
P a n e i	-
Panombeian Panei	-
R a y a	-
Dolog Masagal	-
Dolok Silou	-
Silou Kahean	-
Raya Kahean	-
Tapien Dolok	-
Dolok Batu Nanggar	-
S i a n t a r	-
Gunung Malela	58
Gunung Maligas	-
Hutabayu Raja	-
Jawa Maraja Bah Jambi	-
Pematang Bandar	-
Bandar Huluan	-
B a n d a r	37
Bandar Masilam	-
Bosar Maligas	-
Ujung Padang	-
Simalungun	146

Sumber/Source: Dinas Sosial Kabupaten Simalungun/Sosial Office of Simalungun Regency

Tabel
Table 4.7.3

Jumlah Orang Lanjut Usia Menurut Jenis Kelamin dan Kecamatan, 2021
Number of Elderly Persons by Sex and Subdistrict in Simalungun Regency, 2021

Kecamatan Subdistrict	Laki-laki Male	Perempuan Female	Jumlah Total
(1)	(2)	(3)	(4)
Silimakuta			
Pematang Silimahuta			
P u r b a			
Haranggaol Horison			
Dolok Pardamean			
Sidamanik			
Pematang Sidamanik			
Girsang Sipangan Bolon			
Tanah Jawa			
Hatonduhan			
Dolok Panribuan			
Jorlang Hataran			
P a n e i			
Panombeian Panei			
R a y a			
Dolog Masagal			
Dolok Silou			
Silou Kahean			
Raya Kahean			
Tapian Dolok			
Dolok Batu Nanggar			
S i a n t a r			
Gunung Malela			
Gunung Maligas			
Hutabayu Raja			
Jawa Maraja Bah Jambi			
Pematang Bandar			
Bandar Huluan			
B a n d a r			
Bandar Masilam			
Bosar Maligas			
Ujung Padang			
Simalungun			

Sumber/Source: Dinas Sosial Kabupaten Simalungun/Sosial Office of Simalungun Regency

Tabel 4.7.4 Jumlah Penyandang Cacat Menurut Jenis Kelamin dan Kecamatan di Kabupaten Simalungun, 2021
Number of People with Disabilities by Sex and Subdistrict in Simalungun Regency, 2021

Kecamatan Subdistrict	Laki-laki Male	Perempuan Female	Jumlah Total
(1)	(2)	(3)	(4)
Silimakuta	24	20	44
Pamatang Silimahuta	60	25	85
P u r b a	90	49	139
Haranggaol Horison	30	27	57
Dolok Pardamean	79	124	203
Sidamanik	75	47	122
Pamatang Sidamanik	90	25	115
Girsang Sipangan Bolon	200	199	399
Tanah Jawa	90	46	136
Hatonduhan	107	105	212
Dolok Panribuan	90	46	136
Jorlang Hataran	70	97	167
P a n e i	100	83	183
Panombeian Panei	101	52	153
R a y a	90	38	128
Dolog Masagal	26	52	78
Dolok Silou	90	92	182
Silou Kahean	100	89	189
Raya Kahean	157	100	257
Tapian Dolok	200	165	365
Dolok Batu Nanggar	100	84	184
S i a n t a r	100	77	177
Gunung Malela	100	95	195
Gunung Maligas	100	77	177
Hutabayu Raja	131	100	231
Jawa Maraja Bah Jambi	100	74	174
Pamatang Bandar	200	106	306
Bandar Hulan	150	100	250
B a n d a r	104	100	204
Bandar Masilam	258	50	308
Bosar Maligas	100	53	153
Ujung Padang	100	22	122
Simalungun	3 412	2 419	5 831

Sumber/Source: Dinas Sosial Kabupaten Simalungun/Sosial Office of Simalungun Regency

Tabel
Table 4.7.5

Jumlah Keluarga Penerima Manfaat (KPM) dan Bantuan yang Diterima pada Program Keluarga Harapan (PKH) Menurut Tahapan dan Kecamatan, 2021
Number of Beneficiaries Family and Financial Assistance Received of Family Hope Programme (PKH) by Stages and Subdistrict, 2021

Kecamatan Subdistrict	Tahap 1 1 st Stage	Total Terima Bantuan Assistance Received	Tahap 2 2 nd Stage	Total Terima Bantuan Assistance Received
(1)	(2)	(3)	(4)	(5)
Silimakuta	364	306 975 000	418	359 200 000
Pamatang Silimahuta	501	425 525 000	534	457 150 000
P u r b a	977	664 300 000	1018	689 375 000
Haranggaol Horison	237	181 025 000	381	314 225 000
Dolok Pardamean	422	347 350 000	495	411 325 000
Sidamanik	668	542 225 000	781	632 275 000
Pamatang Sidamanik	585	502 850 000	673	598 125 000
Girsang Sipangan Bolon	260	198 925 000	163	100 425 000
Tanah Jawa	1298	906 825 000	1689	1255 975 000
Hatonduhan	832	611 600 000	973	742 950 000
Dolok Panribuan	897	764 400 000	972	822 125 000
Jorlang Hataran	610	493 350 000	701	585 125 000
P a n e i	970	814 675 000	1132	986 375 000
Panombeian Panei	815	623 875 000	881	684 650 000
R a y a	961	776 000 000	1074	864 575 000
Dolog Masagal	506	413 150 000	460	380 175 000
Dolok Silou	461	371 050 000	508	436 075 000
Silou Kahean	784	619 625 000	941	762 000 000
Raya Kahean	812	594 700 000	963	740 225 000
Tapian Dolok	932	650 275 000	985	708 800 000
Dolok Batu Nanggar	1012	741 675 000	1086	815 225 000
S i a n t a r	1129	866 300 000	1263	985 225 000
Gunung Malela	778	548 900 000	972	719 950 000
Gunung Maligas	561	395 300 000	593	425 625 000
Hutabayu Raja	999	808 800 000	1181	967 550 000
Jawa Maraja Bah Jambi	429	311 925 000	460	330 500 000
Pamatang Bandar	628	477 925 000	694	523 725 000
Bandar Hulu	510	343 000 000	617	436 725 000
B a n d a r	1267	901 425 000	1317	961 800 000
Bandar Masilam	874	660 500 000	867	670 150 000
Bosar Maligas	998	733 525 000	1097	852 100 000
Ujung Padang	1522	1117 600 000	1617	1220 250 000
Simalungun	24 599	18715 575 000	27 506	21439 975 000

Lanjutan Tabel/Continued Table 4.7.5

Kecamatan Subdistrict	Tahap 3 3 rd Stage	Total Terima Bantuan Assistance Received	Tahap 4 4 th Stage	Total Terima Bantuan Assistance Received
(1)	(6)	(7)	(8)	(9)
Silimakuta	341	268 900 000	353	316 700 000
Pamatang Silimahuta	467	343 175 000	474	390 750 000
P u r b a	879	529 900 000	885	630 925 000
Haranggaol Horison	251	178 900 000	249	198 450 000
Dolok Pardamean	393	286 425 000	379	317 750 000
Sidamanik	755	564 825 000	757	635 675 000
Pamatang Sidamanik	587	461 675 000	590	530 250 000
Girsang Sipangan Bolon	155	99 425 000	181	136 450 000
Tanah Jawa	1406	890 750 000	1 393	988 100 000
Hatonduhan	827	550 300 000	819	638 075 000
Dolok Panribuan	933	700 400 000	932	820 075 000
Jorlang Hataran	644	484 900 000	642	545 450 000
P a n e i	972	723 425 000	970	812 400 000
Panombeian Panei	860	610 725 000	863	682 925 000
R a y a	955	701 300 000	969	810 075 000
Dolog Masagal	481	359 175 000	482	409 875 000
Dolok Silou	386	297 475 000	403	344 375 000
Silou Kahean	798	592 475 000	786	648 325 000
Raya Kahean	790	532 425 000	773	588 475 000
Tapian Dolok	968	653 425 000	953	704 075 000
Dolok Batu Nanggar	1088	725 950 000	1 083	778 300 000
S i a n t a r	1227	858 875 000	1 214	949 200 000
Gunung Malela	801	520 250 000	798	556 975 000
Gunung Maligas	581	385 000 000	607	430 575 000
Hutabayu Raja	985	707 800 000	956	790 150 000
Jawa Maraja Bah Jambi	439	303 825 000	434	345 225 000
Pamatang Bandar	619	427 775 000	644	488 425 000
Bandar Huluan	541	346 075 000	537	374 775 000
B a n d a r	1276	854 500 000	1 267	935 550 000
Bandar Masilam	866	582 350 000	870	632 625 000
Bosar Maligas	1030	693 025 000	1 010	733 325 000
Ujung Padang	1591	1070 950 000	1 571	1149 100 000
Simalungun	24 892	17306 375 000	24 844	19313 400 000

Tabel
Table 4.7.6

Jumlah Keluarga Penerima Manfaat (KPM) dan Anggaran Bantuan Pangan Non Tunai (BPNT) Menurut Kecamatan, 2021

Number of Beneficiaries Family and Budget of Non-Cash Food Assistance by Subdistrict, 2021

Kecamatan Subdistrict	Januari/January		
	Target SPPD Payment Targets	Realisasi (Keluarga) Realization (Family)	Realisasi (Rp) Realization (IDR)
(1)	(3)	(4)	(5)
Silimakuta	325	309	61 800 000
Pamatang Silimahuta	435	397	79 400 000
P u r b a	795	754	150 800 000
Haranggaol Horison	262	231	46 200 000
Dolok Pardamean	355	321	64 200 000
Sidamanik	901	850	170 000 000
Pamatang Sidamanik	589	561	112 200 000
Girsang Sipangan Bolon	287	248	49 600 000
Tanah Jawa	2 445	1 594	318 800 000
Hatonduhan	1 429	827	165 400 000
Dolok Panribuan	1 102	1 059	211 800 000
Jorlang Hataran	744	695	139 000 000
P a n e i	1 165	986	197 200 000
Panombeian Panei	1 281	960	192 000 000
R a y a	1 085	1 034	206 800 000
Dolog Masagal	426	417	83 400 000
Dolok Silou	370	348	69 600 000
Silou Kahean	804	649	129 800 000
Raya Kahean	1 411	770	154 000 000
Tapian Dolok	1 352	1 135	227 000 000
Dolok Batu Nanggar	1 358	1 311	262 200 000
S i a n t a r	1 452	1 361	272 200 000
Gunung Malela	1 309	954	190 800 000
Gunung Maligas	930	745	149 000 000
Hutabayu Raja	701	603	120 600 000
Jawa Maraja Bah Jambi	687	376	75 200 000
Pamatang Bandar	869	836	167 200 000
Bandar Huluan	660	632	126 400 000
B a n d a r	1 350	1 208	241 600 000
Bandar Masilam	2 293	2 214	442 800 000
Bosar Maligas	2 132	2 041	408 200 000
Ujung Padang	2 063	1 787	357 400 000
Simalungun	33 367	28 213	5 642 600 000

Lanjutan Tabel/Continued Table 4.7.6

Kecamatan Subdistrict	Februari/February		
	Target SPPD Payment Targets	Realisasi (Keluarga) Realization (Family)	Realisasi (Rp) Realization (IDR)
(1)	(3)	(4)	(5)
Silimakuta	309	309	61 800 000
Pamatang Silimahuta	397	397	79 400 000
P u r b a	754	754	150 800 000
Haranggaol Horison	231	231	46 200 000
Dolok Pardamean	321	321	64 200 000
Sidamanik	850	850	170 000 000
Pamatang Sidamanik	561	561	112 200 000
Girsang Sipangan Bolon	248	248	49 600 000
Tanah Jawa	1 594	1 594	318 800 000
Hatonduhan	827	827	165 400 000
Dolok Panribuan	1 059	1 059	211 800 000
Jorlang Hataran	695	695	139 000 000
P a n e i	986	986	197 200 000
Panombeian Panei	960	960	192 000 000
R a y a	1 034	1 034	206 800 000
Dolog Masagal	417	417	83 400 000
Dolok Silou	348	348	69 600 000
Silou Kahean	649	649	129 800 000
Raya Kahean	770	770	154 000 000
Tapian Dolok	1 135	1 135	227 000 000
Dolok Batu Nanggar	1 311	1 311	262 200 000
S i a n t a r	1 361	1 361	272 200 000
Gunung Malela	954	954	190 800 000
Gunung Maligas	745	745	149 000 000
Hutabayu Raja	603	603	120 600 000
Jawa Maraja Bah Jambi	376	376	75 200 000
Pamatang Bandar	836	836	167 200 000
Bandar Huluan	632	632	126 400 000
B a n d a r	1 208	1 208	241 600 000
Bandar Masilam	903	903	180 600 000
Bosar Maligas	1 138	1 138	227 600 000
Ujung Padang	1 787	1 787	357 400 000
Simalungun	25 999	25 999	5 199 800 000

Lanjutan Tabel/Continued Table 4.7.6

Kecamatan Subdistrict	Maret/March		
	Target SPPD Payment Targets	Realisasi (Keluarga) Realization (Family)	Realisasi (Rp) Realization (IDR)
(1)	(3)	(4)	(5)
Silimakuta	319	319	63 800 000
Pamatang Silimahuta	403	403	80 600 000
P u r b a	765	765	153 000 000
Haranggaol Horison	240	240	48 000 000
Dolok Pardamean	337	337	67 400 000
Sidamanik	864	864	172 800 000
Pamatang Sidamanik	578	578	115 600 000
Girsang Sipangan Bolon	253	253	50 600 000
Tanah Jawa	1 627	1 627	325 400 000
Hatonduhan	837	837	167 400 000
Dolok Panribuan	1 094	1 094	218 800 000
Jorlang Hataran	711	711	142 200 000
P a n e i	1 022	1 022	204 400 000
Panombeian Panei	977	977	195 400 000
R a y a	1 043	1 043	208 600 000
Dolog Masagal	472	452	90 400 000
Dolok Silou	352	352	70 400 000
Silou Kahean	667	667	133 400 000
Raya Kahean	814	814	162 800 000
Tapian Dolok	1 182	1 182	236 400 000
Dolok Batu Nanggar	1 577	1 332	266 400 000
S i a n t a r	1 397	1 397	279 400 000
Gunung Malela	982	982	196 400 000
Gunung Maligas	769	769	153 800 000
Hutabayu Raja	643	643	128 600 000
Jawa Maraja Bah Jambi	387	387	77 400 000
Pamatang Bandar	862	862	172 400 000
Bandar Hulan	762	685	137 000 000
B a n d a r	3 562	3 014	602 800 000
Bandar Masilam	1 126	1 126	225 200 000
Bosar Maligas	1 391	1 246	249 200 000
Ujung Padang	1 837	1 837	367 400 000
Simalungun	29 852	28 817	5 763 400 000

Lanjutan Tabel/Continued Table 4.7.6

Kecamatan Subdistrict	April/April		
	Target SPPD Payment Targets	Realisasi (Keluarga) Realization (Family)	Realisasi (Rp) Realization (IDR)
(1)	(3)	(4)	(5)
Silimakuta	319	319	63 800 000
Pamatang Silimahuta	403	403	80 600 000
P u r b a	765	765	153 000 000
Haranggaol Horison	240	240	48 000 000
Dolok Pardamean	337	337	67 400 000
Sidamanik	864	864	172 800 000
Pamatang Sidamanik	578	578	115 600 000
Girsang Sipangan Bolon	253	253	50 600 000
Tanah Jawa	1 627	1 627	325 400 000
Hatonduhan	837	837	167 400 000
Dolok Panribuan	1 094	1 094	218 800 000
Jorlang Hataran	711	711	142 200 000
P a n e i	1 022	1 022	204 400 000
Panombeian Panei	977	977	195 400 000
R a y a	1 043	1 043	208 600 000
Dolog Masagal	425	425	85 000 000
Dolok Silou	352	352	70 400 000
Silou Kahean	667	667	133 400 000
Raya Kahean	814	814	162 800 000
Tapian Dolok	1 182	1 182	236 400 000
Dolok Batu Nanggar	1 332	1 332	266 400 000
S i a n t a r	1 397	1 397	279 400 000
Gunung Malela	982	982	196 400 000
Gunung Maligas	769	769	153 800 000
Hutabayu Raja	643	643	128 600 000
Jawa Maraja Bah Jambi	387	387	77 400 000
Pamatang Bandar	862	862	172 400 000
Bandar Hulan	647	647	129 400 000
B a n d a r	1 245	1 245	249 000 000
Bandar Masilam	922	922	184 400 000
Bosar Maligas	1 170	1 170	234 000 000
Ujung Padang	1 837	1 837	367 400 000
Simalungun	26 703	26 703	5 340 600 000

Lanjutan Tabel/Continued Table 4.7.6

Kecamatan Subdistrict	Mei/May		
	Target SPPD Payment Targets	Realisasi (Keluarga) Realization (Family)	Realisasi (Rp) Realization (IDR)
(1)	(3)	(4)	(5)
Silimakuta	319	317	63 400 000
Pamatang Silimahuta	407	403	80 600 000
P u r b a	765	759	151 800 000
Haranggaol Horison	240	240	48 000 000
Dolok Pardamean	337	329	65 800 000
Sidamanik	862	846	169 200 000
Pamatang Sidamanik	578	575	115 000 000
Girsang Sipangan Bolon	253	253	50 600 000
Tanah Jawa	1 627	1 625	325 000 000
Hatonduhan	837	836	167 200 000
Dolok Panribuan	1 094	1 091	218 200 000
Jorlang Hataran	711	703	140 600 000
P a n e i	1 022	1 015	203 000 000
Panombeian Panei	974	971	194 200 000
R a y a	1 043	1 042	208 400 000
Dolog Masagal	425	424	84 800 000
Dolok Silou	352	348	69 600 000
Silou Kahean	667	666	133 200 000
Raya Kahean	814	785	157 000 000
Tapian Dolok	1 182	1 176	235 200 000
Dolok Batu Nanggar	1 332	1 330	266 000 000
S i a n t a r	1 397	1 393	278 600 000
Gunung Malela	982	980	196 000 000
Gunung Maligas	769	769	153 800 000
Hutabayu Raja	643	642	128 400 000
Jawa Maraja Bah Jambi	387	387	77 400 000
Pamatang Bandar	862	859	171 800 000
Bandar Huluan	647	645	129 000 000
B a n d a r	3 082	3 073	614 600 000
Bandar Masilam	922	920	184 000 000
Bosar Maligas	1 170	1 161	232 200 000
Ujung Padang	1 837	1 834	366 800 000
Simalungun	28 539	28 397	5 679 400 000

Lanjutan Tabel/Continued Table 4.7.6

Kecamatan Subdistrict	Juni/June		
	Target SPPD Payment Targets	Realisasi (Keluarga) Realization (Family)	Realisasi (Rp) Realization (IDR)
(1)	(3)	(4)	(5)
Silimakuta	317	317	63 400 000
Pamatang Silimahuta	403	403	80 600 000
P u r b a	759	759	151 800 000
Haranggaol Horison	240	240	48 000 000
Dolok Pardamean	329	325	65 000 000
Sidamanik	862	862	172 400 000
Pamatang Sidamanik	575	575	115 000 000
Girsang Sipangan Bolon	253	253	50 600 000
Tanah Jawa	1 625	1 625	325 000 000
Hatonduhan	836	836	167 200 000
Dolok Panribuan	1 090	1 090	218 000 000
Jorlang Hataran	703	703	140 600 000
P a n e i	1 015	1 015	203 000 000
Panombeian Panei	974	974	194 800 000
R a y a	1 042	1 042	208 400 000
Dolog Masagal	424	424	84 800 000
Dolok Silou	342	342	68 400 000
Silou Kahean	666	666	133 200 000
Raya Kahean	785	785	157 000 000
Tapian Dolok	1 176	1 176	235 200 000
Dolok Batu Nanggar	1 330	1 330	266 000 000
S i a n t a r	1 393	1 393	278 600 000
Gunung Malela	980	980	196 000 000
Gunung Maligas	769	769	153 800 000
Hutabayu Raja	642	642	128 400 000
Jawa Maraja Bah Jambi	387	387	77 400 000
Pamatang Bandar	859	859	171 800 000
Bandar Hulan	920	920	184 000 000
B a n d a r	1 239	1 239	247 800 000
Bandar Masilam	920	920	184 000 000
Bosar Maligas	1 161	1 161	232 200 000
Ujung Padang	1 834	1 811	362 200 000
Simalungun	26 426	26 823	5 364 600 000

Lanjutan Tabel/Continued Table 4.7.6

Kecamatan Subdistrict	Juli/July		
	Target SPPD Payment Targets	Realisasi (Keluarga) Realization (Family)	Realisasi (Rp) Realization (IDR)
(1)	(3)	(4)	(5)
Silimakuta	317	311	62 200 000
Pamatang Silimahuta	403	398	79 600 000
P u r b a	759	757	151 400 000
Haranggaol Horison	240	236	47 200 000
Dolak Pardamean	329	327	65 400 000
Sidamanik	862	852	170 400 000
Pamatang Sidamanik	575	564	112 800 000
Girsang Sipangan Bolon	601	599	119 800 000
Tanah Jawa	1 625	1 609	321 800 000
Hatonduhan	836	833	166 600 000
Dolak Panribuan	1 090	1 071	214 200 000
Jorlang Hataran	703	700	140 000 000
P a n e i	1 015	944	188 800 000
Panombeian Panei	974	971	194 200 000
R a y a	1 042	1 040	208 000 000
Dolog Masagal	424	418	83 600 000
Dolak Silou	348	348	69 600 000
Silou Kahean	666	657	131 400 000
Raya Kahean	785	772	154 400 000
Tapian Dolok	1 176	1 159	231 800 000
Dolak Batu Nanggar	1 330	1 320	264 000 000
S i a n t a r	1 393	1 376	275 200 000
Gunung Malela	980	969	193 800 000
Gunung Maligas	769	756	151 200 000
Hutabayu Raja	642	608	121 600 000
Jawa Maraja Bah Jambi	387	382	76 400 000
Pamatang Bandar	859	846	169 200 000
Bandar Huluan	645	642	128 400 000
B a n d a r	1 239	1 217	243 400 000
Bandar Masilam	920	908	181 600 000
Bosar Maligas	1 161	1 152	230 400 000
Ujung Padang	1 834	1 811	362 200 000
Simalungun	26 929	26 553	5 310 600 000

Lanjutan Tabel/Continued Table 4.7.6

Kecamatan Subdistrict	Agustus/August		
	Target SPPD Payment Targets	Realisasi (Keluarga) Realization (Family)	Realisasi (Rp) Realization (IDR)
(1)	(3)	(4)	(5)
Silimakuta	317	311	62 200 000
Pamatang Silimahuta	403	398	79 600 000
P u r b a	759	757	151 400 000
Haranggaol Horison	240	236	47 200 000
Dolak Pardamean	329	327	65 400 000
Sidamanik	862	852	170 400 000
Pamatang Sidamanik	575	564	112 800 000
Girsang Sipangan Bolon	253	253	50 600 000
Tanah Jawa	1 625	1 609	321 800 000
Hatonduhan	836	833	166 600 000
Dolak Panribuan	1 090	1 071	214 200 000
Jorlang Hataran	703	700	140 000 000
P a n e i	1 015	944	188 800 000
Panombeian Panei	974	971	194 200 000
R a y a	1 042	1 040	208 000 000
Dolog Masagal	424	418	83 600 000
Dolak Silou	348	348	69 600 000
Silou Kahean	666	657	131 400 000
Raya Kahean	785	772	154 400 000
Tapian Dolok	1 176	1 159	231 800 000
Dolak Batu Nanggar	1 330	1 320	264 000 000
S i a n t a r	1 393	1 376	275 200 000
Gunung Malela	980	969	193 800 000
Gunung Maligas	769	756	151 200 000
Hutabayu Raja	642	608	121 600 000
Jawa Maraja Bah Jambi	387	382	76 400 000
Pamatang Bandar	859	846	169 200 000
Bandar Hulan	642	642	128 400 000
B a n d a r	1 239	1 217	243 400 000
Bandar Masilam	920	908	181 600 000
Bosar Maligas	1 161	1 152	230 400 000
Ujung Padang	1 834	1 811	362 200 000
Simalungun	26 578	26 207	5 241 400 000

Lanjutan Tabel/Continued Table 4.7.6

Kecamatan Subdistrict	September/September		
	Target SPPD Payment Targets	Realisasi (Keluarga) Realization (Family)	Realisasi (Rp) Realization (IDR)
(1)	(3)	(4)	(5)
Silimakuta	317	311	62 200 000
Pamatang Silimahuta	403	398	79 600 000
P u r b a	759	757	151 400 000
Haranggaol Horison	240	236	47 200 000
Dolak Pardamean	329	327	65 400 000
Sidamanik	862	852	170 400 000
Pamatang Sidamanik	575	564	112 800 000
Girsang Sipangan Bolon	253	251	50 200 000
Tanah Jawa	1 625	1 609	321 800 000
Hatonduhan	836	833	166 600 000
Dolak Panribuan	1 090	1 071	214 200 000
Jorlang Hataran	703	700	140 000 000
P a n e i	1 015	994	198 800 000
Panombeian Panei	974	971	194 200 000
R a y a	1 042	1 040	208 000 000
Dolog Masagal	424	418	83 600 000
Dolak Silou	348	348	69 600 000
Silou Kahean	666	657	131 400 000
Raya Kahean	785	772	154 400 000
Tapian Dolok	1 176	1 159	231 800 000
Dolak Batu Nanggar	1 330	1 320	264 000 000
S i a n t a r	1 393	1 376	275 200 000
Gunung Malela	980	969	193 800 000
Gunung Maligas	769	756	151 200 000
Hutabayu Raja	642	608	121 600 000
Jawa Maraja Bah Jambi	387	382	76 400 000
Pamatang Bandar	859	846	169 200 000
Bandar Huluan	645	642	128 400 000
B a n d a r	1 239	1 217	243 400 000
Bandar Masilam	920	908	181 600 000
Bosar Maligas	1 161	1 152	230 400 000
Ujung Padang	1 811	1 811	362 200 000
Simalungun	26 558	26 255	5 251 000 000

Lanjutan Tabel/Continued Table 4.7.6

Kecamatan Subdistrict	Oktober/October		
	Target SPPD Payment Targets	Realisasi (Keluarga) Realization (Family)	Realisasi (Rp) Realization (IDR)
(1)	(3)	(4)	(5)
Silimakuta	555	505	101 000 000
Pamatang Silimahuta	857	613	122 600 000
P u r b a	1 496	1 330	266 000 000
Haranggaol Horison	511	363	72 600 000
Dolak Pardamean	780	560	112 000 000
Sidamanik	1 526	1 426	285 200 000
Pamatang Sidamanik	1 120	1 039	207 800 000
Girsang Sipangan Bolon	817	384	76 800 000
Tanah Jawa	4 851	4 611	922 200 000
Hatonduhan	2 224	1 963	392 600 000
Dolak Panribuan	1 808	1 331	266 200 000
Jorlang Hataran	1 260	956	191 200 000
P a n e i	2 026	1 462	292 400 000
Panombeian Panei	1 984	1 703	340 600 000
R a y a	2 252	2 114	422 800 000
Dolog Masagal	672	509	101 800 000
Dolak Silou	806	540	108 000 000
Silou Kahean	1 736	1 447	289 400 000
Raya Kahean	2 023	1 928	385 600 000
Tapian Dolok	2 545	2 396	479 200 000
Dolak Batu Nanggar	2 218	1 658	331 600 000
S i a n t a r	2 401	2 280	456 000 000
Gunung Malela	2 185	1 654	330 800 000
Gunung Maligas	1 582	1 125	225 000 000
Hutabayu Raja	1 433	1 105	221 000 000
Jawa Maraja Bah Jambi	1 159	948	189 600 000
Pamatang Bandar	1 724	1 579	315 800 000
Bandar Hulan	1 814	1 528	305 600 000
B a n d a r	4 994	4 037	807 400 000
Bandar Masilam	1 710	1 322	264 400 000
Bosar Maligas	3 393	2 927	585 400 000
Ujung Padang	5 913	5 542	1 108 400 000
Simalungun	62 375	52 885	10 577 000 000

Lanjutan Tabel/Continued Table 4.7.6

Kecamatan Subdistrict	November/November		
	Target SPPD Payment Targets	Realisasi (Keluarga) Realization (Family)	Realisasi (Rp) Realization (IDR)
(1)	(3)	(4)	(5)
Silimakuta	555	505	101 000 000
Pamatang Silimahuta	857	613	122 600 000
P u r b a	1 496	1 330	266 000 000
Haranggaol Horison	511	363	72 600 000
Dolok Pardamean	780	560	112 000 000
Sidamanik	1 526	1 426	285 200 000
Pamatang Sidamanik	1 120	1 039	207 800 000
Girsang Sipangan Bolon	817	384	76 800 000
Tanah Jawa	4 851	4 611	922 200 000
Hatonduhan	2 224	1 963	392 600 000
Dolok Panribuan	1 808	1 331	266 200 000
Jorlang Hataran	1 260	956	191 200 000
P a n e i	2 026	1 462	292 400 000
Panombeian Panei	1 984	1 703	340 600 000
R a y a	2 252	2 114	422 800 000
Dolog Masagal	672	509	101 800 000
Dolok Silou	806	540	108 000 000
Silou Kahean	1 736	1 447	289 400 000
Raya Kahean	2 023	1 928	385 600 000
Tapian Dolok	2 545	2 396	479 200 000
Dolok Batu Nanggar	2 218	1 658	331 600 000
S i a n t a r	2 401	2 280	456 000 000
Gunung Malela	2 185	1 654	330 800 000
Gunung Maligas	1 582	1 125	225 000 000
Hutabayu Raja	1 433	1 105	221 000 000
Jawa Maraja Bah Jambi	1 159	948	189 600 000
Pamatang Bandar	1 724	1 579	315 800 000
Bandar Huluan	1 814	1 528	305 600 000
B a n d a r	4 994	4 037	807 400 000
Bandar Masilam	1 710	1 322	264 400 000
Bosar Maligas	3 393	2 927	585 400 000
Ujung Padang	5 913	5 542	1 108 400 000
Simalungun	62 375	52 885	10 577 000 000

Lanjutan Tabel/Continued Table 4.7.6

Kecamatan Subdistrict	Desember/December		
	Target SPPD Payment Targets	Realisasi (Keluarga) Realization (Family)	Realisasi (Rp) Realization (IDR)
(1)	(3)	(4)	(5)
Silimakuta	555	505	101 000 000
Pamatang Silimahuta	857	613	122 600 000
P u r b a	1 496	1 330	266 000 000
Haranggaol Horison	511	363	72 600 000
Dolak Pardamean	780	560	112 000 000
Sidamanik	1 526	1 426	285 200 000
Pamatang Sidamanik	1 120	1 039	207 800 000
Girsang Sipangan Bolon	817	384	76 800 000
Tanah Jawa	4 851	4 611	922 200 000
Hatonduhan	2 224	1 963	392 600 000
Dolak Panribuan	1 808	1 331	266 200 000
Jorlang Hataran	1 260	956	191 200 000
P a n e i	2 026	1 462	292 400 000
Panombeian Panei	1 984	1 703	340 600 000
R a y a	2 252	2 114	422 800 000
Dolog Masagal	672	509	101 800 000
Dolak Silou	806	540	108 000 000
Silou Kahean	1 736	1 447	289 400 000
Raya Kahean	2 023	1 928	385 600 000
Tapian Dolok	2 545	2 396	479 200 000
Dolak Batu Nanggar	2 218	1 658	331 600 000
S i a n t a r	2 401	2 280	456 000 000
Gunung Malela	2 185	1 654	330 800 000
Gunung Maligas	1 582	1 125	225 000 000
Hutabayu Raja	1 433	1 105	221 000 000
Jawa Maraja Bah Jambi	1 159	948	189 600 000
Pamatang Bandar	1 724	1 579	315 800 000
Bandar Huluan	1 814	1 528	305 600 000
B a n d a r	4 994	4 037	807 400 000
Bandar Masilam	1 710	1 322	264 400 000
Bosar Maligas	3 393	2 927	585 400 000
Ujung Padang	5 913	5 542	1 108 400 000
Simalungun	62 375	52 885	10 577 000 000

Sumber/Source: Dinas Sosial Kabupaten Simalungun/Sosial Office of Simalungun Regency

Tabel
Table 4.7.7

**Jumlah Kejadian dan Korban Kecelakaan Lalu Lintas
Menurut Kecamatan, 2021**
*Number of Traffic Accidents and Victim by Subdistrict,
2021*

Kecamatan Subdistrict	Kejadian Traffic Accidents	Korban Victim		
		Meninggal Died	Luka Berat Serious Injury	Luka Ringan Minor Injuries
(1)	(2)	(3)	(4)	(5)
Silimakuta	11	3	1	18
Pamatang Silimahuta	10	3	1	18
P u r b a	11	4	2	17
Haranggaol Horison	2	1	1	2
Dolok Pardamean	5	1	1	6
Sidamanik	5	1	1	10
Pamatang Sidamanik	5	1	1	12
Girsang Sipangan Bolon	15	4	3	25
Tanah Jawa	14	4	3	24
Hatonduhan	7	3	2	10
Dolok Panribuan	16	4	2	25
Jorlang Hataran	11	3	1	18
P a n e i	10	3	1	9
Panombeian Panei	3	1	1	3
R a y a	10	2	1	19
Dolog Masagal	2	-	1	3
Dolok Silou	2	1	-	2
Silou Kahean	2	-	1	3
Raya Kahean	1	-	-	2
Tapian Dolok	18	2	1	25
Dolok Batu Nanggar	7	1	1	12
S i a n t a r	13	3	1	23
Gunung Malela	15	2	2	15
Gunung Maligas	5	1	1	4
Hutabayu Raja	5	-	1	9
Jawa Maraja Bah Jambi	3	-	1	5
Pamatang Bandar	13	5	2	15
Bandar Huluan	6	1	1	13
B a n d a r	15	7	3	24
Bandar Masilam	8	2	2	16
Bosar Maligas	4	1	1	9
Ujung Padang	1	-	-	2
Simalungun	255	64	41	398

Sumber/Source: Satuan Lalu Lintas Polres Simalungun/Traffic Unit of Simalungun Regency's Police Department

Tabel 4.7.8 Jumlah Surat Ijin Mengemudi (SIM) yang Dikeluarkan Menurut Kategori, 2021
Number of Driving License Issued by Category, 2021

Bulan Month	A	AU	BI	BIU	BII
(1)	(2)	(3)	(4)	(5)	(6)
Januari <i>January</i>					
Februari <i>February</i>					
Maret <i>March</i>					
April <i>April</i>					
Mei <i>May</i>					
Juni <i>June</i>					
Juli <i>July</i>					
Agustus <i>August</i>					
September <i>September</i>					
Oktober <i>October</i>					
Nopember <i>November</i>					
Desember <i>December</i>					
Jumlah Total					

Lanjutan Tabel/*Continued Table* 4.7.8

Bulan Month	BIIU	C	D	Jumlah Total
(1)	(7)	(8)	(9)	(10)
Januari <i>January</i>				
Februari <i>February</i>				
Maret <i>March</i>				
April <i>April</i>				
Mei <i>May</i>				
Juni <i>June</i>				
Juli <i>July</i>				
Agustus <i>August</i>				
September <i>September</i>				
Oktober <i>October</i>				
Nopember <i>November</i>				
Desember <i>December</i>				
Jumlah Total				

Sumber/*Source*: Satuan Lalu Lintas Polres Simalungun/*Traffic Unit of Simalungun Regency's Police Department*

Tabel 4.7.9 **Jumlah Kejahatan yang Dilaporkan Menurut Kepolisian Sektor, 2019 - 2021**
Table *Crime Total by Sector Police Office, 2019 - 2021*

Kepolisian Sektor Sector Police Office	2019	2020	2021
(1)	(2)	(3)	(4)
BALATA	47	7	5
BANGUN	116	49	53
BOSAR MALIGAS	160	113	94
DOLOK PANRIBUAN	38	47	30
DOLOK PARDAMEAN	21	14	18
DOLOK SILAU	11	4	1
PANEI TONGAH	66	20	20
PARAPAT	54	54	45
PERDAGANGAN	192	135	234
PURBA	28	17	10
RAYA	57	40	49
RAYA KAHEAN	7	8	5
SARIBU DOLOK	44	34	35
SERBELAWAN	91	108	81
SIDAMANIK	22	31	49
SILAU KAHEAN	12	33	25
TANAH JAWA	140	183	164
SIMALUNGUN	1 106	897	918

Sumber / Source: Polres Simalungun/Simalungun Regency's Police Department

Tabel
Table 4.7.10

**Risiko Penduduk Terjadi Tindak Pidana per 100.000
Penduduk Menurut Kepolisian Sektor, 2019 - 2021**
*Crime Rate per 100,000 Population by Sector Police Office,
2019 - 2021*

Kepolisian Sektor Sector Police Office	2019	2020	2021
(1)	(2)	(3)	(4)
BALATA	2,0	0,2	0,3
BANGUN	5,0	2,0	2,0
BOSAR MALIGAS	6,0	5,0	4,0
DOLOK PANRIBUAN	1,0	2,0	1,0
DOLOK PARDAMEAN	0,1	0,1	0,1
DOLOK SILAU	0,1	0,2	0,2
PANEI TONGAH	2,0	2,0	1,0
PARAPAT	1,0	1,0	1,0
PERDAGANGAN	8,0	8,0	10,0
PURBA	0,1	0,1	0,1
RAYA	2,0	1,0	1,0
RAYA KAHEAN	0,2	0,2	0,2
SARIBU DOLOK	1,0	1,0	1,0
SERBELAWAN	3,0	4,0	3,0
SIDAMANIK	2,0	2,0	3,0
SILAU KAHEAN	1,0	2,0	2,0
TANAH JAWA	8,0	9,0	8,0

Sumber / Source: Polres Simalungun/Simalungun Regency's Police Department

Tabel 4.7.11 **Persentase Penyelesaian Tindak Pidana Menurut Kepolisian Sektor Menurut Kepolisian Sektor, 2019 - 2021**
Table **Percentage of Crime Clearance by Sector Police Office, 2019 - 2021**

Kepolisian Sektor Sector Police Office	2019	2020	2021
(1)	(2)	(3)	(4)
BALATA	48	142	20
BANGUN	90	100	98
BOSAR MALIGAS	67	63	70
DOLOK PANRIBUAN	66	71	70
DOLOK PARDAMEAN	29	14	28
DOLOK SILAU	82	110	200
PANEI TONGAH	62	70	65
PARAPAT	52	74	40
PERDAGANGAN	57	36	24
PURBA	71	24	90
RAYA	69	35	33
RAYA KAHEAN	57	37	80
SARIBU DOLOK	70	56	23
SERBELAWAN	76	67	56
SIDAMANIK	86	29	26
SILAU KAHEAN	82	36	48
TANAH JAWA	45	46	32
SIMALUNGUN	64	53	43

Sumber / Source: Polres Simalungun/Simalungun Regency's Police Department

Tabel
Table 4.7.12

**Selang Waktu Terjadinya Tindak Pidana Menurut
Kepolisian Sektor, 2019 - 2021 (jam menit detik)**
*Time Interval of Crime Occurance by Sector Police Office,
2019 - 2021 (hour minute second)*

Kepolisian Sektor Sector Police Office	2019	2020	2021
(1)	(2)	(3)	(4)
BALATA	18.03' 01"	125.08' 24"	125.30' 36"
BANGUN	07.03' 01"	17.52' 12"	17.52' 12"
BOSAR MALIGAS	05.04' 02"	07.45' 27"	07.31' 36"
DOLOK PANRIBUAN	23.30' 18"	29.12' 07"	18.37' 48"
DOLOK PARDAMEAN	41.44' 26"	48.36' 21"	62.34' 12"
DOLOK SILAU	79.37' 46"	87.36' 21"	21.54' 32"
PANEI TONGAH	13.16' 12"	18.16' 12"	43.22' 48"
PARAPAT	16.13' 12"	19.27' 36"	16.13' 12"
PERDAGANGAN	04.37' 43"	03.44' 26"	06.28' 48"
PURBA	31.16' 30"	87.45' 33"	51.30' 36"
RAYA	15.21' 36"	17.52' 12"	21.54' 32"
RAYA KAHEAN	125.24' 14"	172.31' 52"	109.52' 42"
SARIBU DOLOK	19.54' 32"	25.12' 12"	25.45' 36"
SERBELAWAN	09.37' 12"	10.48' 36"	08.00' 39"
SIDAMANIK	39.48' 28"	17.52' 12"	08.20' 50"
SILAU KAHEAN	43.48' 28"	35.24' 14"	26.32' 24"
TANAH JAWA	06.15' 09"	05.20' 24"	04.46' 48"

Catatan/Note: 1) . = jam/hours; ' = menit/minutes; " = detik/second

Sumber / Source: Polres Simalungun/Simalungun Regency's Police Department

<https://simalungunkab.bps.go.id>

BAB 5

PERTANIAN, KEHUTANAN, PETERNAKAN, DAN PERIKANAN

Agriculture, Forestry, Livestock, and Fishery

Kecamatan Hutabayu Raja

adalah kecamatan dengan Luas Panen Padi Sawah terluas di tahun 2019



Luas Panen
7 ribu hektar



Produksi
39,6 ribu ton



Rata-rata Produksi
56,44 kwintal/hektar



Sementara itu, kecamatan dengan Rata-rata Produksi Padi Sawah tertinggi di tahun 2019 adalah

Kecamatan Tanah Jawa



Luas Panen
5,6 ribu hektar



Produksi
32,7 ribu ton



Rata-rata Produksi
57,55 kwintal/hektar



PENJELASAN TEKNIS**TECHNICAL NOTES**

1. Lahan sawah adalah lahan pertanian yang berpetak-petak dan dibatasi oleh pematang (galangan), saluran untuk menahan/ menyalurkan air, yang biasanya ditanami padi sawah tanpa memandang dari mana diperoleh atau status lahan tersebut. Lahan yang dimaksud termasuk lahan yang terdaftar di Pajak Bumi Bangunan, luran Pembangunan Daerah, lahan bengkok, lahan serobotan, lahan rawa yang ditanami padi dan lahan bekas tanaman tahunan yang telah dijadikan sawah, baik yang ditanami padi, palawija atau tanaman semusim lainnya.
 2. Tegall/Kebun adalah lahan pertanian bukan sawah (lahan kering) yang ditanami tanaman semusim atau tahunan dan terpisah dengan halaman sekitar rumah serta penggunaannya tidak berpindah pindah.
 3. Ladang/Huma adalah lahan pertanian bukan sawah (lahan kering) yang biasanya ditanami tanaman semusim dan penggunaannya hanya semusim atau dua musim, kemudian akan ditinggalkan bila sudah tidak subur lagi (berpindah - pindah). Kemungkinan lahan ini beberapa tahun kemudian akan dikerjakan kembali jika sudah subur.
1. *Wetland is agricultural land that separated by small dykes to resist water, where the main crop is usually wetland paddy without considering where it is got from or the status of the land. It includes the land that is registered at land income tax office, regional development contribution, 'bengkok' land, illegal ownership, swamps for rice cultivation, and annual crop land mark that has been used as rice field, which are both planted with paddy, secondary crops or the other seasonal crops.*
 2. *Dry field/Garden is an dryland (unirrigated land) which is planted with seasonal or annual crops and separately from the yard around the house without shifting*
 3. *Unirrigated agricultural field/ Shifting cultivation land is dryland (unirrigated land) that usually is cultivated for seasonal crops and utilized only for one or two seasons, then it will be left when it is not fertile (shifting). Maybe, this land will be used again in a few years if it has been fertile.*

- | | |
|---|---|
| <p>4. Lahan yang sementara tidak diusahakan adalah lahan yang biasanya diusahakan tetapi untuk sementara (lebih dari 1 (satu) tahun tetapi kurang dari atau sama dengan 2 (dua) tahun) tidak diusahakan, termasuk lahan sawah yang tidak diusahakan selama lebih dari 2 (dua) tahun.</p> | <p>4. <i>Temporarily unused land is land that is regularly used but temporarily (more than a year but less or equal than two years) is unused, it includes wetland that is not cultivated more than two years.</i></p> |
| <p>5. Data pokok tanaman pangan yang dikumpulkan adalah luas panen dan produktivitas (hasil per hektar). Produksi tanaman pangan merupakan hasil perkalian antara luas panen dengan produktivitas. Pengumpulan data luas panen dilakukan setiap bulan dengan pendekatan area kecamatan di seluruh wilayah Indonesia. Pengumpulan data produktivitas dilakukan melalui pengukuran langsung pada plot ubinan berukuran 2½ m x 2½ m. Pengumpulan data produktivitas dilakukan setiap subround (empat bulanan) pada waktu panen petani.</p> | <p>5. <i>The main food crops data collected consists of harvested area and productivity (yield per hectare). Food crops production is generated by harvested area multiplied by productivity. The harvested area data is collected every month using sub district area approach in all sub district in Indonesia. The productivity data collection is conducted by a direct measurement in 2½m x 2½m crop cutting plot. The productivity measurement is conducted in every subround (four monthly) at the time when farmers are harvesting their crops.</i></p> |
| <p>6. Data produksi padi dan palawija yang disajikan adalah dalam kualitas: gabah kering giling (padi), pipilan kering (jagung), biji kering (kedelai dan kacang tanah), dan umbi basah (ubi kayu dan ubi jalar).</p> | <p>6. <i>Production of paddy and secondary crops data are presented in the form of: dry unhusked rice (paddy), dry loose maize (maize), dry shells crops (soybeans and peanuts), and fresh roots (cassava and sweet potatoes).</i></p> |
| <p>7. Tanaman sayuran dan buah-buahan semusim. Tanaman sayuran semusim adalah tanaman</p> | <p>7. <i>Seasonal vegetable and fruit plants. Seasonal vegetable plants are plants which are the sources of</i></p> |

sumber vitamin, garam mineral dan lain-lain yang dikonsumsi dari bagian tanaman yang berupa daun, bunga, buah, dan umbinya, yang berumur kurang dari satu tahun. Tanaman buah-buahan semusim adalah tanaman sumber vitamin, garam mineral, dan lain-lain yang dikonsumsi dari bagian tanaman yang berupa buah, berumur kurang dari satu tahun, tidak berbentuk pohon/rumpun tetapi menjalar dan berbatang lunak.

vitamin, mineral salt, etc, consumed from the part of the plant in the form of leaf, flower, fruit, and root with the age of less than one year. Seasonal fruit plants are plants which are the sources of vitamin, mineral salt, etc, consumed from the part of the plant in the form of fruits. These plants are creeps with the age of less than one year.

8. Tanaman buah-buahan dan sayuran tahunan. Tanaman buah-buahan tahunan adalah tanaman sumber vitamin, garam mineral, dan lain-lain yang dikonsumsi dari bagian tanaman yang berupa buah dan merupakan tanaman tahunan. Tanaman sayuran tahunan adalah tanaman sumber vitamin, garam mineral, dan lain-lain yang dikonsumsi dari bagian tanaman yang berupa daun dan atau buah yang berumur lebih dari satu tahun.

8. *Annual fruit and vegetable plants. Annual fruit plants are plants which are the sources of vitamin, contained mineral salt, etc, consumed from the part of plant in the form of fruit and more than one year of age. Annual vegetable plants are plants which are the sources of vitamin, contained mineral salt, etc, consumed from the part of the plant in the form of vegetable and more than one year of age.*

9. Tanaman biofarmaka adalah tanaman yang bermanfaat untuk obat-obatan, kosmetik, dan kesehatan yang dikonsumsi atau digunakan dari bagian-bagian tanaman seperti daun, batang, buah, umbi (rimpang) ataupun akar.

9. *Medicinal plants are plants which are useful for medicine. It is consumed from part of the plant such as leaf, flower, fruit, tuber, and root.*

10. Tanaman hias adalah tanaman yang mempunyai nilai keindahan baik bentuk, warna daun, tajuk maupun bunganya, sering digunakan untuk penghias pekarangan dan lain sebagainya.
11. Luas panen tanaman hortikultura adalah luas tanaman sayuran, buah-buahan, biofarmaka, dan tanaman hias yang diambil hasilnya/dipanen pada periode pelaporan.
12. Luas panen untuk tanaman sayuran adalah luas tanaman yang dipanen sekaligus/habis/dibongkar dan luas tanaman yang dipanen berkali-kali (lebih dari satu kali)/ belum habis. Tanaman yang dipanen sekaligus/ habis/dibongkar adalah tanaman yang sehabis panen langsung dibongkar/dicabut, terdiri dari bawang merah, bawang putih, bawang daun, kentang, kol/kubis, kembang kol, petsai/sawi, wortel, lobak, dan kacang merah. Tanaman yang dipanen berkali-kali (lebih dari satu kali)/belum habis adalah tanaman yang pemanenannya lebih dari satu kali dan biasanya dibongkar apabila panen terakhir sudah tidak memadai lagi, terdiri dari: kacang panjang, cabe besar, cabe rawit, jamur, tomat, terung, buncis, ketimun, labu siam, kangkung, bayam, melon, semangka, dan blewah.
10. *Ornamental plants are plants which have a beauty value, either in shape, colour of leaf or crown of flower, and they are often used as a yard decorator.*
11. *Harvested area of horticulture is area which vegetable, fruit, medicinal and ornamental plant of crop harvested during the period of report.*
12. *Harvested area of vegetables is area of entirely plant harvested/demolished and plant harvested several times/undemolished. Entirely plants harvested/demolished are plants usually harvested once and demolished to be substituted by other plants, consisting of: shallots, garlic, leeks, potato, cabbage, cauli flower, mustard green, carrots, chinese radish, and red kidney beans. Plants harvested several times/undemolished are plants usually harvested more than once and demolished in the case that the last harvest was economically not profitable. They consist of : yard long beans, chili, small chili, mushroom, tomatoes, egg plant, french beans, cucumber, pumpkin/chajota, swamp cabbage, spinach, melon, watermelon, and blewah .*

13. Produksi hortikultura adalah hasil menurut bentuk produk dari setiap tanaman sayuran, buah-buahan, biofarmaka dan tanaman hias yang diambil berdasarkan luas yang dipanen/tanaman yang menghasilkan pada bulan/triwulan laporan.
13. *Horticulture production is the standard production quantity form of vegetable, fruit, medicinal and ornamental plant based on harvested area/the number of production plants reported monthly/quarterly.*

<https://simalungunkab.bps.go.id>

ULASAN

DESCRIPTION

TANAMAN PANGAN

Kabupaten Simalungun menghasilkan padi sawah sebesar 354.586 ton dan padi ladang sebesar 32.272 ton selama tahun 2021. Berarti Kabupaten Simalungun menghasilkan padi sebesar 386.858 ton selama tahun 2021. Produksi padi sawah tertinggi berasal dari kecamatan Tanah Jawa yaitu 48.223 ton dan Pematang Bandar sebesar 42.530 ton. Sedangkan beberapa kecamatan yang tidak ada produksi padi sawah adalah Silimakuta, Pematang Silimahuta, Purba, Haranggaol Horison, Dolok Pardamean, Dolok Silou, Dolog Masagal, Silou Kahean, Bandar Masilam, dan Bosar Maligas. Sementara produksi padi ladang tertinggi berasal dari Kecamatan Purba yaitu sebesar 10.358 ton dan terendah dari Kecamatan Pematang Sidamanik sebesar 77 ton.

Tanaman Bahan Makanan lainnya adalah jagung, kedelai, kacang tanah, kacang hijau, ubi kayu, dan ubi jalar. Dari jenis tanaman palawija ini, produksi jagung dan ubi kayu merupakan komoditi andalan di Kabupaten Simalungun. Pada tahun 2021, produksi jagung sebesar 182.325 ton dengan tingkat produktivitas 59,80 Kw/Ha dan ubi kayu sebesar 208.580 ton dengan tingkat produktivitas 331,18 Kw/Ha. Penghasil jagung terbesar adalah kecamatan Tanah Jawa sebesar 18.679 ton dan yang terkecil adalah Kecamatan Jawa Maraja Bah Jambi sebesar 778 ton dengan rata-

FOOD CROPS

Simalungun Regency produces 354,586 tons of wet land paddy and 32,272 tons of dry land paddy during 2021. It means that Simalungun Regency produces paddy of 386,858 tons during 2021. The highest production of wet land paddy came from the Tanah Jawa sub-district, which was 48,223 tons and Pematang Bandar at 42,530 tons. Meanwhile, several sub-districts where there is no wet land paddy production are Silimakuta, Pematang Silimahuta, Purba, Haranggaol Horison, Dolok Pardamean, Dolok Silou, Dolog Masagal, Silou Kahean, Bandar Masilam, and Bosar Maligas. Meanwhile, the highest production of dry land paddy came from Purba District, which was 10,358 tons and the lowest was from Pematang Sidamanik District at 77 tons.

There are Others Food crops such as corn, soybeans, peanuts, green beans, cassava, and sweet potatoes. One of them is superior commodity in Simalungun Regency that is maize and cassava production. In 2021, production of maize i.e 182,325 tons by productivity rate is 59.80 Kw/Ha and production of cassava i.e 208,580 tons by productivity rate is 331.18 kw/Ha. The largest maize production is found in Tanah Jawa Sub regency i.e 18,679 tons and the lowest is found in Jawa Maraja Bah Jambi sub regency by yield rate i.e 60.18 kw/Ha. The largest cassava production is found in Bandar Masilam sub regency i.e 116,790

rata produksi 60,18 kw/Ha. Penghasil ubi kayu terbesar adalah Kecamatan Bandar Masilam sebesar 116.790 ton.

HORTIKULTURA

Kabupaten Simalungun juga memiliki tanaman sayuran selain tanaman pangan. Beberapa sayuran yang ditanam antara lain bawang merah, bawang putih, cabai, kubis, kentang, petsai, dll. Luas panen tanaman sayuran yang paling luas pada tahun 2021 adalah cabai keriting, yaitu sebesar 2.474 Ha dengan produksi 37.775 ton dan kubis 1.822 Ha dengan produksi 41.543 ton. Luas panen cabai keriting terbesar berada di Kecamatan Silimakuta yaitu sebesar 565 Ha dengan produksi sebesar 8.503 ton. Luas kubis terbesar berada di Kecamatan Purba yaitu sebesar 743 Ha dengan produksi 16.382 ton.

Untuk tanaman buah-buahan di Kabupaten Simalungun, produksi buah-buahan terbesar adalah buah jeruk, durian, dan pisang. Produksi jeruk sebesar 119.770 ton dan terbesar di Kecamatan Silimakuta sebesar 84.000 ton. Produksi Durian sebesar 2.476 ton kwintal dan terbesar di Kecamatan Silou Kahean dan Raya Kahean yaitu 460 ton, sedangkan produksi Pisang yaitu 1.998 ton dan terbesar di Kecamatan Raya Kahean yaitu 266 ton.

tons.

HORTICULTURE

Simalungun Regency also has vegetable crops other than food crops. Some of the vegetables grown include shallots, garlic, chilies, cabbage, potatoes, Chinese cabbage, etc. The widest harvested area of vegetable crops in 2021 is curly chili, which is 2,474 hectares with a production of 37,775 tons and cabbage 1,822 hectares with a production of 41,543 tons. The largest harvested area of curly chili is in Silimakuta District, which is 565 hectares with a production of 8,503 tons. The largest area of cabbage is in Purba District, which is 743 hectares with a production of 16,382 tons.

For fruit crops in Simalungun, the largest fruit production are citrus fruits, durians and bananas. Citrus production amounted to 119,770 tons and the largest in Silimakuta Sub regency amounted to 84,000 tons. Durians production amounted to 2,476 tons and the largest in Silou Kahean and Raya Kahean Sub regency ie 460 tons, while the production of in Sub Regency Raya Kahean ie 266 tons. While Banana production is 1,998 tons and the largest is in Raya Kahean District, which is 266 tons.

TANAMAN PERKEBUNAN RAKYAT

Luas tanaman karet di Kabupaten Simalungun pada tahun 2021 sebesar 4.341,89 Ha dengan produksi 3.086,83 ton. Sedangkan untuk tanaman kelapa sawit mempunyai luas 38.867,09 Ha dengan produksi 358.271 ton.

Tahun 2021, Kecamatan Silou Kahean merupakan kecamatan yang memiliki luas tanaman karet terluas. Luas tanaman karet yang menghasilkan di kecamatan ini yaitu sebesar 1.675,8 Ha.

SMALLHOLDER TREE CROPS

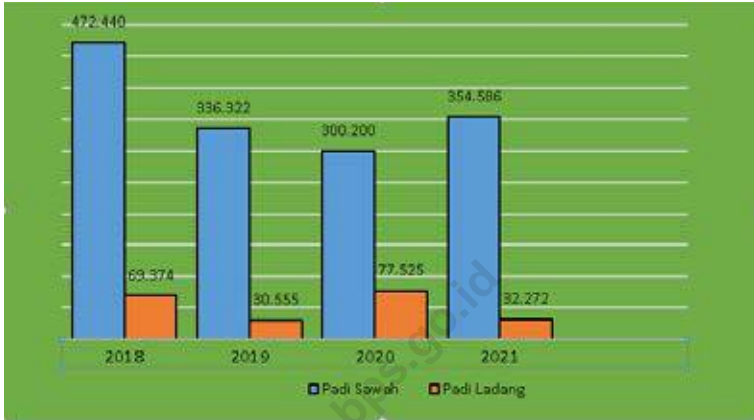
Simalungun Regency's rubber plantation area in 2021 is 4,341.89 hectares, with a production of 3,086.83 tons. Meanwhile, oil palm farms cover 38,867.09 Ha with a production of 358,271 tons.

Silou Kahean District may become the subregency with the most rubber plantation area in 2021. This subregency has 1,675.8 hectares of productive rubber plantations.

<https://simalungunkab.bps.go.id>

Gambar
Figures 5.1

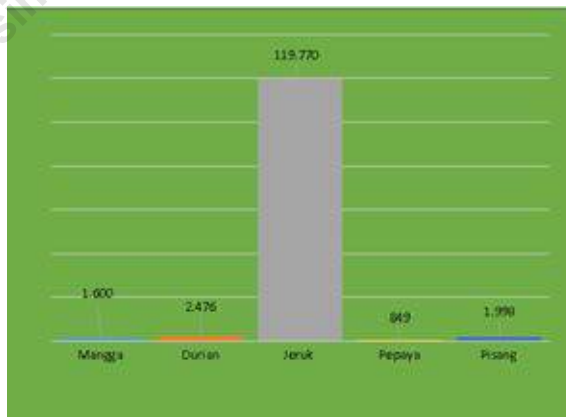
Produksi Padi (Sawah dan Ladang) di Kabupaten Simalungun (ribu ton), 2016 - 2019
Production of Paddy (Wet Land & Dry Land) in Simalungun Regency (thousand tonnes), 2016-2019



Sumber/Source : Dinas Pertanian Kabupaten Simalungun/Agriculture Office of Simalungun Regency

Gambar
Figures 5.2

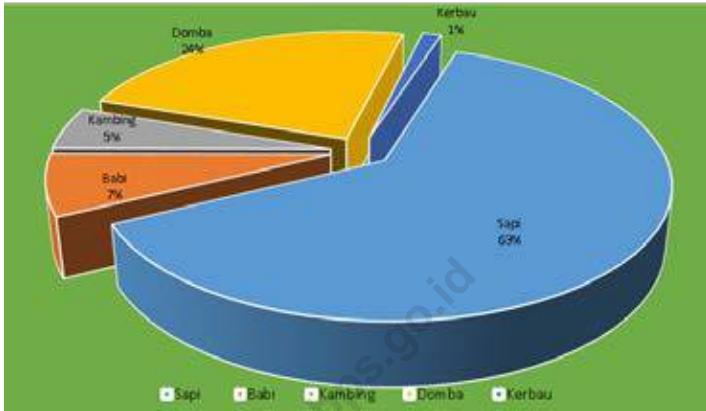
Produksi Buah-buahan Enam Terbesar di Kabupaten Simalungun (kwintal), 2020
The Sixth Largest Fruits in Simalungun Regency (quintal), 2020



Sumber/Source : Dinas Pertanian Kabupaten Simalungun/Agriculture Office of Simalungun Regency

Gambar 5.3
Figures

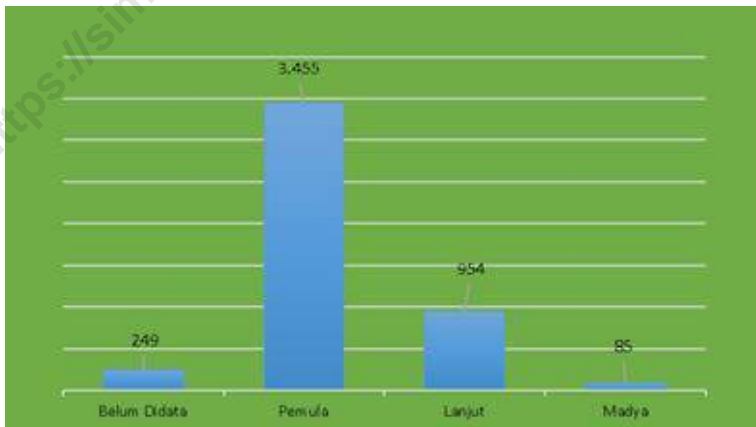
Populasi Ternak Terbesar di Kabupaten Simalungun (ekor), 2020
The Largest Livestocks Population in Simalungun Regency (head), 2020



Sumber/Source : Dinas Ketahanan, Pangan, Perikanan, dan Peternakan Kabupaten Simalungun/Department of food security, fisheries and livestock of Simalungun Regency

Gambar 5.4
Figures

Banyaknya Kelompok Tani Menurut Kelas di Kabupaten Simalungun, 2020
The Number of Farmers Group in Simalungun Regency, 2020



Sumber/Source : Dinas Pertanian Kabupaten Simalungun/Agriculture Office of Simalungun Regency

5.1 TANAMAN PANGAN

FOOD CROPS

Tabel 5.1.1 Luas Lahan Sawah Menurut Jenis Pengairan dan Kecamatan di Kabupaten Simalungun (Ha), 2021
Wet Land Area by Irrigation of Kinds and Sub Regency in Simalungun Regency (Ha), 2021

Kecamatan Subdistrict	Irigasi/Irrigation			Irigasi Desa Non PU Irrigation
	Teknis Technical	Setengah Teknis Semi Technical	Sederhana Simple	
(1)	(2)	(3)	(4)	(5)
Silimakuta	-	-	-	20
Pematang Silimahuta	-	-	-	-
Purba	-	-	-	-
Haranggaol Horison	-	-	-	-
Dolok Pardamean	-	-	-	-
Sidamanik	1 685	-	-	-
Pematang Sidamanik	-	268	-	34
Girsang Sipangan Bolon	-	160	81	84
Tanah Jawa	3 482	-	-	-
Hatonduhan	664	-	-	-
Dolok Panribuan	2 333	240	-	305
Jorlang Hataran	1 832	-	-	-
Panei	2 237	-	-	-
Panombean Panei	1 736	-	-	-
Raya	-	380	75	-
Dolog Masagal	-	-	-	-
Dolok Silou	-	-	-	52
Silou Kahean	-	-	-	-
Raya Kahean	-	-	-	150
Tapian Dolok	44	-	-	-
Dolok Batu Nanggar	208	-	-	-
Siantar	1 552	-	-	-
Gunung Malela	1 578	-	-	-
Gunung Maligas	564	-	-	-
Hutabayu Raja	3 300	-	-	-
Jawa Maraja Bah Jambi	1 680	-	-	-
Pematang Bandar	3 295	-	-	-
Bandar Huluan	823	100	-	-
Bandar	803	-	-	-
Bandar Masilam	-	-	-	-
Bosar Maligas	-	-	-	-
Ujung Padang	572	228	-	5
SIMALUNGUN	28 388	1 376	156	650

Lanjutan Tabel/Continued Table 5.1.1

Kecamatan Subdistrict	Tadah Hujan Rainfall	Lainnya Others	Jumlah Total
(1)	(5)	(6)	(7)
Silimakuta	-	-	20
Pematang Silimahuta	-	-	-
Purba	-	-	-
Haranggaol Horison	-	-	-
Dolok Pardamean	-	-	-
Sidamanik	-	-	1 685
Pematang Sidamanik	-	-	301
Girsang Sipangan Bolon	-	-	325
Tanah Jawa	-	-	3 482
Hatonduhan	-	-	664
Dolok Panribuan	-	-	2 878
Jorlang Hataran	-	-	1 832
P a n e i	-	-	2 237
Panombean Panei	-	-	1 736
R a y a	155	-	610
Dolog Masagal	-	-	-
Dolok Silou	-	-	52
Silou Kahean	-	-	-
Raya Kahean	25	-	175
Tapian Dolok	-	-	44
Dolok Batu Nanggar	-	-	208
S i a n t a r	-	-	1 552
Gunung Malela	-	-	1 578
Gunung Maligas	-	-	564
Hutabayu Raja	-	-	3 300
Jawa Maraja Bah Jambi	-	-	1 680
Pematang Bandar	-	-	3 295
Bandar Huluan	-	-	923
B a n d a r	-	-	803
Bandar Masilam	-	-	-
Bosar Maligas	-	-	-
Ujung Padang	-	-	805
SIMALUNGUN	180	...	30 749

Sumber/Source: Dinas Pertanian Kabupaten Simalungun/Agriculture Office of Simalungun Regency

Tabel
Table 5.1.2

**Luas Lahan Pertanian Bukan Sawah Menurut Kecamatan
di Kabupaten Simalungun (Ha), 2021**
*Wet Land Area by Irrigation of Kinds and Sub Regency in
Simalungun Regency (Ha), 2021*

Kecamatan <i>Subdistrict</i>	Tegal <i>Dry field</i>	Ladang <i>Unirrigated agricultural field</i>	Perkebunan <i>Planted Area</i>
(1)	(2)	(3)	(4)
Silimakuta	1 777	1 368	-
Pematang Silimahuta	1 901	3 517	-
Purba	2 200	2 305	-
Haranggaol Horison	1 011	660	-
Dolok Pardamean	1 518	3 892	-
Sidamanik	1 039	757	4 430
Pematang Sidamanik	2 139	2 136	3 546
Girsang Sipangan Bolon	2 117	1 560	-
Tanah Jawa	1 662	683	6 579
Hatonduhan	4 645	655	9 900
Dolok Panribuan	3 144	628	1 367
Jorlang Hataran	167	431	4 969
P a n e i	813	2 387	1 312
Panombean Panei	1 335	442	2 176
R a y a	3 565	1 723	1 047
Dolog Masagal	1 591	4 255	1 249
Dolok Silou	6 380	5 272	6 940
Silou Kahean	1 971	2 055	8 736
Raya Kahean	5 557	1 798	6 114
Tapian Dolok	1 561	432	8 788
Dolok Batu Nanggar	273	229	8 702
S i a n t a r	735	1 236	1 236
Gunung Malela	412	54	1 912
Gunung Maligas	820	536	2 526
Hutabayu Raja	4 405	3 375	4 685
Jawa Maraja Bah Jambi	1 066	-	-
Pematang Bandar	1 461	-	3 374
Bandar Hulan	1 320	2 136	5 533
B a n d a r	1539,15	-	5280,99
Bandar Masilam	3 740	524	4 132
Bosar Maligas	2 687	3 876	18 929
Ujung Padang	6 285	-	12 349
SIMALUNGUN	70836,15	48 922	135811,79

Lanjutan Tabel/Continued Table 5.1.2

Kecamatan <i>Subdistrict</i>	Hutan Rakyat <i>Community Forest</i>	Padang Penggembalaan/Rumput <i>Grassland</i>	Hutan Negara <i>Country Forest</i>
(1)	(2)	(3)	(4)
Silimakuta	-	-	178
Pematang Silimahuta	-	-	614
Purba	355	117	1 458
Haranggaol Horison	65	-	1 210
Dolok Pardamean	-	152	100
Sidamanik	-	-	-
Pematang Sidamanik	516	83	835
Girsang Sipangan Bolon	-	263	6 572
Tanah Jawa	4 001	9	36
Hatonduhan	1 900	508	723
Dolok Panribuan	1 499	671	498
Jorlang Hataran	582	-	403
P a n e i	345	24	-
Panombean Panei	558	96	-
R a y a	6 320	1 051	7 745
Dolog Masagal	1 200	-	-
Dolok Silou	1 513	-	7 914
Silou Kahean	1 937	311	6 281
Raya Kahean	2 485	933	1 860
Tapian Dolok	239	191	-
Dolok Batu Nanggar	-	174	-
S i a n t a r	922	93	600
Gunung Malela	5	10	-
Gunung Maligas	200	68	-
Hutabayu Raja	-	-	778
Jawa Maraja Bah Jambi	-	-	-
Pematang Bandar	-	-	-
Bandar Huluan	-	-	-
B a n d a r	1	-	203
Bandar Masilam	-	-	-
Bosar Maligas	1 122	71	-
Ujung Padang	-	-	-
SIMALUNGUN	25 765	4 825	38 008

Tabel
Table 5.1.3**Luas panen, Produksi dan Produktivitas Padi Sawah Menurut Kecamatan di Kabupaten Simalungun, 2021**
Harvested Area, Production and Yield rate of Wet Land Paddy by Sub Districts in Simalungun Regency, 2021

Kecamatan Subdistrict	Luas Panen Harvested Area (ha)	Produksi Production (tons)	Rata-rata Produksi Yield Rate (kw/ha)
(1)	(2)	(3)	(4)
Silimakuta	-	-	-
Pematang Silimahuta	-	-	-
Purba	-	-	-
Haranggaol Horison	-	-	-
Dolok Pardamean	-	-	-
Sidamanik	3 785,40	21 282,00	56,22
Pematang Sidamanik	605,50	3 186,00	52,61
Girsang Sipangan Bolon	609,50	3 213,00	52,71
Tanah Jawa	7 897,60	48 223,00	61,06
Hatonduhan	1 170,20	6 424,00	54,90
Dolok Panribuan	4 563,00	26 917,00	58,99
Jorlang Hataran	3 339,30	18 667,00	55,90
P a n e i	4 671,00	26 134,00	55,95
Panombean Panei	3 100,90	17 309,00	55,82
R a y a	1 024,70	4 643,00	45,31
Dolog Masagal	-	-	-
Dolok Silou	-	-	-
Silou Kahean	-	-	-
Raya Kahean	420,40	1 955,00	46,50
Tapian Dolok	23,40	126,00	53,88
Dolok Batu Nanggar	195,90	1 049,00	53,56
S i a n t a r	3 072,60	17 465,00	56,84
Gunung Malela	3 869,90	22 089,00	57,08
Gunung Maligas	997,40	5 670,00	56,85
Hutabayu Raja	6 684,50	41 203,00	61,64
Jawa Maraja Bah Jambi	4 018,90	23 217,00	57,77
Pematang Bandar	6 898,70	42 530,00	61,65
Bandar Huluan	913,50	4 997,00	54,70
B a n d a r	1 375,40	7 598,00	55,24
Bandar Masilam	-	-	-
Bosar Maligas	-	-	-
Ujung Padang	1 997,90	10 689,00	53,50
SIMALUNGUN	61 235,60	354 586,00	57,91

Sumber/Source: Dinas Pertanian Kabupaten Simalungun/Agriculture Office of Simalungun Regency

Tabel 5.1.4 Luas panen, Produksi dan Produktivitas Padi Ladang Menurut Kecamatan di Kabupaten Simalungun, 2021
Production and Yield rate of Dry Land Paddy by Sub Districts in Simalungun Regency, 2021

Kecamatan Subdistrict	Luas Panen Harvested Area (ha)	Produksi Production (tons)	Rata-rata Produksi Yield Rate (kw/ha)
(1)	(2)	(3)	(4)
Silimakuta	472,00	1 902,00	41,43
Pematang Silimahuta	1 660,00	6 529,00	40,45
Purba	2 497,00	10 358,00	42,66
Haranggaol Horison	-	-	-
Dolok Pardamean	1 085,00	4 178,00	39,60
Sidamanik	-	-	-
Pematang Sidamanik	23,00	77,00	35,11
Girsang Sipangan Bolon	-	-	-
Tanah Jawa	-	-	-
Hatonduhan	-	-	-
Dolok Panribuan	90,00	310,00	35,20
Jorlang Hataran	-	-	-
Pa n e i	80,00	275,00	35,30
Panombean Panei	-	-	-
R a y a	379,00	1 408,00	38,15
Dolog Masagal	1 126,00	3 883,00	35,45
Dolok Silou	683,00	2 679,00	40,35
Silou Kahean	79,00	292,00	38,15
Raya Kahean	289,00	381,00	38,20
Tapian Dolok	-	-	-
Dolok Batu Nanggar	-	-	-
S i a n t a r	-	-	-
Gunung Malela	-	-	-
Gunung Maligas	-	-	-
Hutabayu Raja	-	-	-
Jawa Maraja Bah Jambi	-	-	-
Pematang Bandar	-	-	-
Bandar Huluan	-	-	-
B a n d a r	-	-	-
Bandar Masilam	-	-	-
Bosar Maligas	-	-	-
Ujung Padang	-	-	-
SIMALUNGUN	8 463,00	32 272,00	39,21

Sumber/Source: Dinas Pertanian Kabupaten Simalungun/Agriculture Office of Simalungun Regency

Tabel
Table 5.1.5**Luas panen, Produksi dan Produktivitas Jagung Menurut Kecamatan di Kabupaten Simalungun, 2021**
Harvested Area, Production and Yield rate of Maize by Sub Districts in Simalungun Regency, 2021

Kecamatan Subdistrict	Luas Panen Harvested Area (ha)	Produksi Production (tons)	Rata-rata Produksi Yield Rate (kw/ha)
(1)	(2)	(3)	(4)
Silimakuta	357,00	2 148,00	60,18
Pematang Silimahuta	340,50	2 056,00	60,38
Purba	1 365,00	8 256,00	60,48
Haranggaol Horison	-	-	-
Dolok Pardamean	1 755,00	10 967,00	62,49
Sidamanik	2 678,50	16 382,00	61,16
Pematang Sidamanik	2 168,00	13 054,00	60,21
Girsang Sipangan Bolon	843,00	4 975,00	59,02
Tanah Jawa	3 091,00	18 679,00	60,43
Hatonduhan	806,60	4 865,00	60,31
Dolok Panribuan	1 736,80	9 849,00	56,71
Jorlang Hataran	725,60	4 116,00	56,73
P a n e i	896,00	5 404,00	60,31
Panombean Panei	427,10	2 568,00	60,12
R a y a	1 116,00	6 685,00	59,90
Dolog Masagal	472,10	2 838,00	60,12
Dolok Silou	1 143,00	6 882,00	60,21
Silou Kahean	975,00	5 635,00	57,79
Raya Kahean	1 541,20	8 919,00	57,87
Tapian Dolok	290,90	1 617,00	55,57
Dolok Batu Nanggar	345,90	2 056,00	59,45
S i a n t a r	827,00	4 959,00	59,96
Gunung Malela	440,80	2 667,00	60,50
Gunung Maligas	838,00	5 057,00	60,35
Hutabayu Raja	792,70	4 767,00	60,13
Jawa Maraja Bah Jambi	129,20	778,00	60,18
Pematang Bandar	1 179,70	7 035,00	59,63
Bandar Hulan	142,20	849,00	59,70
B a n d a r	1 102,20	6 718,00	60,95
Bandar Masilam	729,50	4 357,00	59,73
Bosar Maligas	814,50	4 885,00	59,98
Ujung Padang	420,10	2 302,00	54,80
SIMALUNGUN	30 490,10	182 325,00	59,80

Sumber/Source: Dinas Pertanian Kabupaten Simalungun/Agriculture Office of Simalungun Regency

Tabel 5.1.6 Luas panen, Produksi dan Produktivitas Kedelai Menurut Kecamatan di Kabupaten Simalungun, 2021
Harvested Area, Production and Yield rate of Soybean by Sub Districts in Simalungun Regency, 2021

Kecamatan Subdistrict	Luas Panen Harvested Area (ha)	Produksi Production (tons)	Rata-rata Produksi Yield Rate (kw/ha)
(1)	(2)	(3)	(4)
Silimakuta	-	-	-
Pematang Silimahuta	-	-	-
Purba	-	-	-
Haranggaol Horison	-	-	-
Dolok Pardamean	-	-	-
Sidamanik	-	-	-
Pematang Sidamanik	-	-	-
Girsang Sipangan Bolon	-	-	-
Tanah Jawa	-	-	-
Hatonduhan	-	-	-
Dolok Panribuan	300,00	546,00	18,19
Jorlang Hataran	-	-	-
Panei	-	-	-
Panombean Panei	-	-	-
Raya	20,00	35,00	17,56
Dolog Masagal	-	-	-
Dolok Silou	-	-	-
Silou Kahean	-	-	-
Raya Kahean	-	-	-
Tapian Dolok	-	-	-
Dolok Batu Nanggar	-	-	-
Siantar	-	-	-
Gunung Malela	-	-	-
Gunung Maligas	-	-	-
Hutabayu Raja	-	-	-
Jawa Maraja Bah Jambi	-	-	-
Pematang Bandar	273,60	487,00	17,81
Bandar Hulan	5,00	8,00	16,98
Bandar	-	-	-
Bandar Masilam	-	-	-
Bosar Maligas	-	-	-
Ujung Padang	-	-	-
SIMALUNGUN	598,60	1 076,00	17,99

Sumber/Source: Dinas Pertanian Kabupaten Simalungun/Agriculture Office of Simalungun Regency

Tabel
Table 5.1.7**Luas panen, Produksi dan Produktivitas Kacang Tanah Menurut Kecamatan di Kabupaten Simalungun, 2021**
Harvested Area, Production and Yield rate of Peanut by Sub Districts in Simalungun Regency, 2021

Kecamatan Subdistrict	Luas Panen Harvested Area (ha)	Produksi Production (tons)	Rata-rata Produksi Yield Rate (kw/ha)
(1)	(2)	(3)	(4)
Silimakuta	7,00	7,00	10,69
Pematang Silimahuta	-	-	-
Purba	-	-	-
Haranggaol Horison	-	-	-
Dolok Pardamean	12,00	13,00	11,09
Sidamanik	-	-	-
Pematang Sidamanik	26,60	33,00	12,33
Girsang Sipangan Bolon	16,00	17,00	10,35
Tanah Jawa	1,50	2,00	11,24
Hatonduhan	-	-	-
Dolok Panribuan	5,00	5,00	10,64
Jorlang Hataran	6,00	6,00	10,69
Panei	12,20	13,00	10,72
Panombean Panei	6,80	7,00	10,46
Raya	71,50	85,00	11,82
Dolog Masagal	3,80	4,00	11,02
Dolok Silou	-	-	-
Silou Kahean	15,00	17,00	11,20
Raya Kahean	7,00	8,00	11,57
Tapian Dolok	-	-	-
Dolok Batu Nanggar	-	-	-
Siantar	-	-	-
Gunung Malela	30,20	40,00	13,16
Gunung Maligas	7,00	9,00	12,40
Hutabayu Raja	-	-	-
Jawa Maraja Bah Jambi	-	-	-
Pematang Bandar	2,00	2,00	9,56
Bandar Huluan	1,40	1,00	9,49
Bandar	-	-	-
Bandar Masilam	-	-	-
Bosar Maligas	3,00	3,00	10,02
Ujung Padang	-	-	-
SIMALUNGUN	234,00	272,00	11,63

Sumber/Source: Dinas Pertanian Kabupaten Simalungun/Agriculture Office of Simalungun Regency

Tabel 5.1.8 Luas panen, Produksi dan Produktivitas Kacang Hijau Menurut Kecamatan di Kabupaten Simalungun, 2021
Harvested Area, Production and Yield rate of Small Greenpea by Sub Districts in Simalungun Regency, 2021

Kecamatan Subdistrict	Luas Panen Harvested Area (ha)	Produksi Production (tons)	Rata-rata Produksi Yield Rate (kw/ha)
(1)	(2)	(3)	(4)
Silimakuta	-	-	-
Pematang Silimahuta	-	-	-
Purba	-	-	-
Haranggaol Horison	-	-	-
Dolok Pardamean	-	-	-
Sidamanik	-	-	-
Pematang Sidamanik	-	-	-
Girsang Sipangan Bolon	-	-	-
Tanah Jawa	-	-	-
Hatonduhan	-	-	-
Dolok Panribuan	-	-	-
Jorlang Hataran	-	-	-
Panei	-	-	-
Panombean Panei	-	-	-
Raya	-	-	-
Dolog Masagal	-	-	-
Dolok Silou	-	-	-
Silou Kahean	-	-	-
Raya Kahean	-	-	-
Tapian Dolok	-	-	-
Dolok Batu Nanggar	-	-	-
Siantar	-	-	-
Gunung Malela	-	-	-
Gunung Maligas	-	-	-
Hutabayu Raja	-	-	-
Jawa Maraja Bah Jambi	-	-	-
Pematang Bandar	-	-	-
Bandar Hulan	-	-	-
Bandar	-	-	-
Bandar Masilam	-	-	-
Bosar Maligas	-	-	-
Ujung Padang	-	-	-
SIMALUNGUN

Sumber/Source: Dinas Pertanian Kabupaten Simalungun/Agriculture Office of Simalungun Regency

Tabel
Table 5.1.9

**Luas panen, Produksi dan Produktivitas Ubi Kayu
Menurut Kecamatan di Kabupaten Simalungun, 2021
Harvested Area, Production and Yield rate of Cassava by
Sub Districts in Simalungun Regency, 2021**

Kecamatan Subdistrict	Luas Panen Harvested Area (ha)	Produksi Production (tons)	Rata-rata Produksi Yield Rate (kw/ha)
(1)	(2)	(3)	(4)
Silimakuta	-	-	-
Pematang Silimahuta	20,00	621,00	310,29
Purba	-	-	-
Haranggaol Horison	-	-	-
Dolok Pardamean	13,00	419,00	322,31
Sidamanik	44,00	1 489,00	338,37
Pematang Sidamanik	29,00	958,00	330,34
Girsang Sipangan Bolon	39,00	1 288,00	330,34
Tanah Jawa	161,30	5 428,00	336,51
Hatonduhan	196,20	6 261,00	319,13
Dolok Panribuan	74,90	2 487,00	332,08
Jorlang Hataran	133,10	4 131,00	310,38
Panei	60,00	1 934,00	322,29
Panombean Panei	30,00	932,00	310,58
Raya	40,00	1 287,00	321,78
Dolog Masagal	-	-	-
Dolok Silou	52,00	1 644,00	316,19
Silou Kahean	116,50	3 615,00	310,28
Raya Kahean	190,00	6 445,00	339,19
Tapian Dolok	620,10	20 840,00	336,09
Dolok Batu Nanggar	88,70	2 797,00	315,39
Siantar	43,00	1 373,00	319,26
Gunung Malela	40,50	1 288,00	318,06
Gunung Maligas	53,50	1 702,00	318,08
Hutabayu Raja	77,00	2 388,00	310,07
Jawa Maraja Bah Jambi	-	-	-
Pematang Bandar	77,00	2 388,00	310,15
Bandar Hulan	404,80	12 400,00	306,33
Bandar	109,50	3 605,00	329,18
Bandar Masilam	3 454,50	116 790,00	338,08
Bosar Maligas	60,00	1 873,00	312,18
Ujung Padang	70,40	2 197,00	312,08
SIMALUNGUN	6 298,00	208 580,00	331,18

Sumber/Source: Dinas Pertanian Kabupaten Simalungun/Agriculture Office of Simalungun Regency

Tabel 5.1.10 Luas panen, Produksi dan Produktivitas Ubi Jalar Menurut Kecamatan di Kabupaten Simalungun, 2021
Table 5.1.10 Harvested Area, Production and Yield rate of Sweet Potato by Sub Districts in Simalungun Regency, 2021

Kecamatan Subdistrict	Luas Panen Harvested Area (ha)	Produksi Production (tons)	Rata-rata Produksi Yield Rate (kw/ha)
(1)	(2)	(3)	(4)
Silimakuta	128,00	2 362,00	184,50
Pematang Silimahuta	23,00	423,00	183,84
Purba	-	-	-
Haranggaol Horison	-	-	-
Dolok Pardamean	17,50	320,00	182,79
Sidamanik	-	-	-
Pematang Sidamanik	-	-	-
Girsang Sipangan Bolon	-	-	-
Tanah Jawa	-	-	-
Hatonduhan	-	-	-
Dolok Panribuan	1,00	18,00	178,52
Jorlang Hataran	-	-	-
P a n e i	30,00	536,00	178,62
Panombean Panei	-	-	-
R a y a	-	-	-
Dolog Masagal	12,00	214,00	178,62
Dolok Silou	112,00	2 042,00	182,33
Silou Kahean	-	-	-
Raya Kahean	-	-	-
Tapian Dolok	-	-	-
Dolok Batu Nanggar	-	-	-
S i a n t a r	-	-	-
Gunung Malela	-	-	-
Gunung Maligas	4,50	79,00	176,57
Hutabayu Raja	-	-	-
Jawa Maraja Bah Jambi	-	-	-
Pematang Bandar	-	-	-
Bandar Hulan	-	-	-
B a n d a r	-	-	-
Bandar Masilam	-	-	-
Bosar Maligas	1,00	18,00	175,07
Ujung Padang	-	-	-
SIMALUNGUN	329,00	6 012,00	182,72

Sumber/Source: Dinas Pertanian Kabupaten Simalungun/Agriculture Office of Simalungun Regency

5.2 HORTIKULTURA

HORTICULTURE

Tabel 5.2.1 Luas Panen Tanaman Sayuran Menurut Kecamatan dan Jenis Tanaman di Kabupaten Simalungun, 2019 dan 2020
Harvested Area of Vegetables by Subdistrict and Kinds of Plant in Simalungun Regency, 2019 and 2020

Kecamatan Subdistrict	Bawang Daun (ha) Scallion (ha)		Bawang Merah (ha) Shallots (ha)		Bawang Putih (ha) Garlic (ha)	
	2019	2020	2019	2020	2019	2020
(1)	(2)	(3)	(4)	(5)	(6)	(7)
Silimakuta	6	-	28	51	3	-
Pematang Silimahuta	-	-	74	67	13	3
Purba	-	-	57	22	1	2
Haranggaol Horison	6	-	39	37	5	1
Dolok Pardamean	-	-	68	54	5	16
Sidamanik	-	-	-	-	-	-
Pematang Sidamanik	-	-	13	37	2	2
Girsang Sipangan Bolon	-	-	12	49	-	-
Tanah Jawa	-	-	-	-	-	-
Hatonduhan	-	-	-	1	-	-
Dolok Panribuan	-	-	-	5	-	-
Jorlang Hataran	-	-	-	-	-	-
P a n e i	-	-	1	1	-	-
Panombean Panei	-	-	-	8	-	-
R a y a	-	-	17	3	-	-
Dolog Masagal	-	-	-	1	-	-
Dolok Silou	-	-	45	160	-	1
Silou Kahean	-	-	-	-	-	-
Raya Kahean	-	-	-	-	-	-
Tapihan Dolok	-	-	-	-	-	-
Dolok Batu Nanggar	-	-	-	-	-	-
S i a n t a r	-	-	-	-	-	-
Gunung Malela	-	-	-	-	-	-
Gunung Maligas	-	-	-	-	-	-
Hutabayu Raja	-	-	-	-	-	-
Jawa Maraja Bah Jambi	-	-	-	-	-	-
Pematang Bandar	-	-	-	-	-	-
Bandar Hulan	-	-	-	-	-	-
B a n d a r	-	-	-	-	-	-
Bandar Masilam	-	-	-	-	-	-
Bosar Maligas	-	-	-	-	-	-
Ujung Padang	-	-	-	-	-	-
SIMALUNGUN	12	-	354	496	29	25

Lanjutan Tabel/Continued Table 5.2.1

Kecamatan Subdistrict	Bayam (ha) Spinach (ha)		Buncis (ha) String bean (ha)		Cabai Besar (ha) Big Chili (ha)	
	2019	2020	2019	2020	2019	2020
(1)	(8)	(9)	(10)	(11)	(12)	(13)
Silimakuta	-	-	19	13	662	744
Pematang Silimahuta	-	-	61	46	309	276
Purba	-	-	41	148	268	1 027
Haranggaol Horison	-	-	-	-	18	15
Dolok Pardamean	-	-	11	5	245	161
Sidamanik	-	-	-	-	46	25
Pematang Sidamanik	-	-	6	-	52	91
Girsang Sipangan Bolon	-	-	-	-	65	151
Tanah Jawa	-	3	-	-	14	6
Hatonduhan	-	1	-	-	-	18
Dolok Panribuan	10	-	-	-	52	31
Jorlang Hataran	-	-	-	-	2	26
P a n e i	-	4	-	1	19	20
Panombean Panei	8	3	-	1	36	32
R a y a	-	-	20	21	108	186
Dolog Masagal	-	-	2	1	39	93
Dolok Silou	-	-	12	8	123	241
Silou Kahean	-	-	-	-	2	7
Raya Kahean	-	-	-	-	-	-
Tapian Dolok	13	43	-	-	-	-
Dolok Batu Nanggar	302	55	-	-	-	4
S i a n t a r	-	3	1	-	11	1
Gunung Malela	4	3	-	-	47	7
Gunung Maligas	2	28	-	-	18	15
Hutabayu Raja	-	-	-	-	11	-
Jawa Maraja Bah Jambi	-	-	-	-	14	2
Pematang Bandar	11	3	-	-	22	7
Bandar Huluan	4	1	-	-	77	29
B a n d a r	3	1	-	-	-	-
Bandar Masilam	-	-	-	-	-	6
Bosar Maligas	-	-	-	-	-	-
Ujung Padang	-	-	-	-	-	-
SIMALUNGUN	357	148	173	244	2 260	3 221

Lanjutan Tabel/Continued Table 5.2.1

Kecamatan Subdistrict	Cabai Rawit (ha) Cayenne Pepper (ha)		Kacang Merah (ha) Red beans (ha)		Kacang Panjang (ha) Long beans (ha)	
	2019	2020	2019	2020	2019	2020
(1)	(14)	(15)	(16)	(17)	(18)	(19)
Silimakuta	92	145	-	-	-	1
Pematang Silimahuta	126	90	-	-	-	3
Purba	131	568	-	-	-	-
Haranggaol Horison	9	16	-	-	-	1
Dolok Pardamean	262	190	43	15	14	9
Sidamanik	21	21	-	-	-	5
Pematang Sidamanik	21	69	9	35	2	1
Girsang Sipangan Bolon	33	76	9	28	-	-
Tanah Jawa	-	-	-	-	9	8
Hatonduhan	-	6	-	-	-	3
Dolok Panribuan	31	18	-	1	16	6
Jorlang Hataran	-	18	-	-	4	10
P a n e i	16	12	-	-	8	6
Panombean Panei	21	17	-	-	16	15
R a y a	107	120	-	-	8	13
Dolog Masagal	28	81	-	-	6	1
Dolok Silou	53	82	-	-	1	-
Silou Kahean	-	4	-	-	1	5
Raya Kahean	24	8	-	-	10	6
Tapian Dolok	-	-	-	-	7	5
Dolok Batu Nanggar	-	-	-	-	14	13
S i a n t a r	-	-	-	-	6	6
Gunung Malela	6	-	-	-	20	21
Gunung Maligas	-	-	-	-	11	23
Hutabayu Raja	-	-	-	-	-	1
Jawa Maraja Bah Jambi	-	2	-	-	5	4
Pematang Bandar	-	1	-	-	16	6
Bandar Hulan	-	-	-	-	21	4
B a n d a r	-	-	-	-	4	4
Bandar Masilam	-	8	-	-	-	1
Bosar Maligas	1	-	-	-	-	1
Ujung Padang	-	-	-	-	-	3
SIMALUNGUN	982	1 552	61	79	199	185

Lanjutan Tabel/Continued Table 5.2.1

Kecamatan Subdistrict	Kangkung (ha) Water Spinach (ha)		Kembang Kol (ha) Cauliflower (ha)		Kentang (ha) Potato (ha)	
	2019	2020	2019	2020	2019	2020
(1)	(20)	(21)	(22)	(23)	(24)	(25)
Silimakuta	-	-	-	36	1 016	885
Pematang Silimahuta	-	-	14	8	263	217
Purba	-	-	-	20	361	136
Haranggaol Horison	-	-	-	-	-	-
Dolok Pardamean	-	1	-	-	-	5
Sidamanik	-	3	-	-	-	-
Pematang Sidamanik	-	-	-	-	-	-
Girsang Sipangan Bolon	-	1	-	-	30	4
Tanah Jawa	-	5	-	-	-	-
Hatonduhan	-	2	-	-	-	-
Dolok Panribuan	5	3	-	-	-	-
Jorlang Hataran	-	1	-	-	-	-
P a n e i	-	4	-	-	-	-
Panombean Panei	8	6	-	-	-	-
R a y a	-	-	-	-	-	-
Dolog Masagal	-	-	-	-	12	5
Dolok Silou	-	-	-	-	58	125
Silou Kahean	-	3	-	-	-	-
Raya Kahean	-	1	-	-	-	-
Tapian Dolok	16	30	-	-	-	-
Dolok Batu Nanggar	-	26	-	-	-	-
S i a n t a r	9	5	-	-	-	-
Gunung Malela	20	18	-	-	-	-
Gunung Maligas	7	25	-	-	-	-
Hutabayu Raja	-	1	-	-	-	-
Jawa Maraja Bah Jambi	-	1	-	-	-	-
Pematang Bandar	8	5	-	1	-	-
Bandar Huluan	4	2	-	-	-	-
B a n d a r	6	3	-	-	-	-
Bandar Masilam	-	1	-	-	-	-
Bosar Maligas	-	3	-	-	-	-
Ujung Padang	-	-	-	-	-	-
SIMALUNGUN	83	150	14	65	1 740	1 377

Lanjutan Tabel/Continued Table 5.2.1

Kecamatan Subdistrict	Ketimun (ha) Cucumber (ha)		Kubis (ha) Cabbage (ha)		Labu Siam (ha) Chayote(ha)	
	2019	2020	2019	2020	2019	2020
(1)	(26)	(27)	(28)	(29)	(30)	(31)
Silimakuta	-	-	1 066	1 104	3	2
Pematang Silimahuta	-	-	390	347	-	-
Purba	-	-	630	369	2	-
Haranggaol Horison	-	-	-	-	-	-
Dolak Pardamean	-	-	53	8	6	14
Sidamanik	-	-	-	-	-	-
Pematang Sidamanik	-	-	-	-	-	-
Girsang Sipangan Bolon	-	-	-	-	-	-
Tanah Jawa	10	8	-	-	-	-
Hatonduhan	-	5	-	-	-	-
Dolak Panribuan	-	1	-	-	-	-
Jorlang Hataran	-	11	-	-	-	-
P a n e i	-	10	-	-	-	-
Panombean Panei	-	19	-	-	-	-
R a y a	2	5	105	1	-	-
Dolog Masagal	-	-	9	3	-	2
Dolak Silou	1	-	153	148	2	6
Silou Kahean	-	-	-	-	-	-
Raya Kahean	-	-	-	-	-	-
Tapian Dolok	-	-	-	-	-	-
Dolak Batu Nanggar	-	-	-	-	-	-
S i a n t a r	-	-	-	-	-	-
Gunung Malela	18	14	-	-	-	-
Gunung Maligas	6	-	-	-	-	-
Hutabayu Raja	-	-	-	-	-	-
Jawa Maraja Bah Jambi	5	-	-	-	3	3
Pematang Bandar	10	3	-	-	-	-
Bandar Huluan	6	6	-	-	-	-
B a n d a r	4	-	-	-	-	-
Bandar Masilam	-	-	-	-	-	-
Bosar Maligas	-	-	-	-	-	-
Ujung Padang	-	-	-	-	-	-
SIMALUNGUN	62	82	2 406	1 980	16	27

Lanjutan Tabel/Continued Table 5.2.1

Kecamatan Subdistrict	Lobak (ha) Radish (ha)		Petsai/sawi (ha) Chinese Cabbage (ha)		Semangka (ha) Watermelon (ha)	
	2019	2020	2019	2020	2019	2020
(1)	(32)	(33)	(34)	(35)	(36)	(37)
Silimakuta	2	-	68	2	-	-
Pematang Silimahuta	-	-	180	91	-	-
Purba	-	-	75	65	-	-
Haranggaol Horison	-	-	-	-	-	-
Dolak Pardamean	-	-	-	-	-	-
Sidamanik	-	-	-	4	-	-
Pematang Sidamanik	-	-	-	1	-	-
Girsang Sipangan Bolon	-	-	-	-	-	-
Tanah Jawa	-	-	-	1	10	6
Hatonduhan	-	-	-	2	-	-
Dolak Panribuan	-	-	-	1	-	-
Jorlang Hataran	-	-	-	1	-	-
P a n e i	-	-	-	10	-	-
Panombean Panei	-	-	-	3	-	-
R a y a	-	-	-	-	-	-
Dolog Masagal	-	-	-	-	-	-
Dolak Silou	-	-	-	-	-	-
Silou Kahean	-	-	-	3	-	-
Raya Kahean	-	-	-	1	-	-
Tapian Dolok	-	-	8	23	-	-
Dolak Batu Nanggar	-	-	-	4	-	-
S i a n t a r	-	-	8	5	-	-
Gunung Malela	-	-	-	1	20	11
Gunung Maligas	-	-	4	24	7	-
Hutabayu Raja	-	-	-	1	-	-
Jawa Maraja Bah Jambi	-	-	-	1	5	1
Pematang Bandar	-	-	8	4	7	12
Bandar Huluan	-	-	-	3	12	-
B a n d a r	-	-	2	3	4	-
Bandar Masilam	-	-	-	1	-	-
Bosar Maligas	-	-	-	1	-	-
Ujung Padang	-	-	-	2	-	-
SIMALUNGUN	2	-	353	258	65	30

Lanjutan Tabel/Continued Table 5.2.1

Kecamatan Subdistrict	Terung (ha) Eggplant (ha)		Tomat (ha) Tomato (ha)		Wortel (ha) Carrot(ha)	
	2019	2020	2019	2020	2019	2020
(1)	(38)	(39)	(40)	(41)	(42)	(43)
Silimakuta	27	43	125	81	13	33
Pematang Silimahuta	29	48	171	72	27	21
Purba	47	108	132	205	3	14
Haranggaol Horison	-	-	18	3	-	-
Dolok Pardamean	8	1	89	31	-	-
Sidamanik	-	-	-	-	-	-
Pematang Sidamanik	10	-	21	6	-	-
Girsang Sipangan Bolon	2	-	41	38	-	-
Tanah Jawa	18	8	-	-	-	-
Hatonduhan	-	5	-	10	-	-
Dolok Panribuan	8	7	14	10	-	-
Jorlang Hataran	-	5	-	10	-	-
P a n e i	-	7	-	11	-	-
Panombean Panei	-	10	-	12	-	-
R a y a	22	61	56	90	2	-
Dolog Masagal	10	-	25	17	7	-
Dolok Silou	12	8	37	74	10	-
Silou Kahean	-	1	-	-	-	-
Raya Kahean	12	2	-	-	-	-
Tapian Dolok	-	-	-	-	-	-
Dolok Batu Nanggar	-	-	-	-	-	-
S i a n t a r	-	-	-	-	-	-
Gunung Malela	25	18	-	-	-	-
Gunung Maligas	6	-	-	-	-	-
Hutabayu Raja	-	-	-	-	-	-
Jawa Maraja Bah Jambi	6	-	-	-	-	-
Pematang Bandar	11	2	-	-	-	-
Bandar Huluan	10	5	-	-	-	-
B a n d a r	4	1	-	1	-	-
Bandar Masilam	-	-	-	-	-	-
Bosar Maligas	-	-	-	-	-	-
Ujung Padang	-	-	-	-	-	-
SIMALUNGUN	267	340	729	671	62	68

Sumber/Source: BPS, Statistik Pertanian Hortikultura SPH-SBS/BPS-Statistics Indonesia, Agricultural Statistic for Horticulture SPH-SBS

Tabel
Table 5.2.2

Produksi Tanaman Sayuran Menurut Kecamatan dan Jenis Tanaman di Kabupaten Simalungun, 2019 dan 2020
Production of Vegetables by Subdistrict and Kinds of Plant in Simalungun Regency, 2019 and 2020

Kecamatan Subdistrict	Bawang Daun (kw) Scallion (qui)		Bawang Merah (kw) Shallots (qui)		Bawang Putih (kw) Garlic (qui)	
	2019	2020	2019	2020	2019	2020
(1)	(2)	(3)	(4)	(5)	(6)	(7)
Silimakuta	750	-	3 681	6 479	300	-
Pematang Silimahuta	-	-	8 303	8 172	1 441	201
Purba	-	-	6 458	2 683	100	200
Haranggaol Horison	900	-	4 664	4 492	500	100
Dolok Pardamean	-	-	6 853	6 085	500	932
Sidamanik	-	-	-	-	-	-
Pematang Sidamanik	-	-	1 526	4 632	200	200
Girsang Sipangan Bolon	-	-	1 399	6 117	-	-
Tanah Jawa	-	-	-	-	-	-
Hatonduhan	-	-	-	128	-	-
Dolok Panribuan	-	-	-	642	-	-
Jorlang Hataran	-	-	-	-	-	-
P a n e i	-	-	128	100	-	-
Panombean Panei	-	-	-	1 026	-	-
R a y a	-	-	2 097	384	-	-
Dolog Masagal	-	-	-	128	-	-
Dolok Silou	-	-	5 405	20 383	-	90
Silou Kahean	-	-	-	-	-	-
Raya Kahean	-	-	-	-	-	-
Tapian Dolok	-	-	-	-	-	-
Dolok Batu Nanggar	-	-	-	-	-	-
S i a n t a r	-	-	-	-	-	-
Gunung Malela	-	-	-	-	-	-
Gunung Maligas	-	-	-	-	-	-
Hutabayu Raja	-	-	-	-	-	-
Jawa Maraja Bah Jambi	-	-	-	-	-	-
Pematang Bandar	-	-	-	-	-	-
Bandar Hulan	-	-	-	-	-	-
B a n d a r	-	-	-	-	-	-
Bandar Masilam	-	-	-	-	-	-
Bosar Maligas	-	-	-	-	-	-
Ujung Padang	-	-	-	-	-	-
SIMALUNGUN	1 650	-	40 514	61 451	3 041	1 723

Lanjutan Tabel/Continued Table 5.2.2

Kecamatan Subdistrict	Bayam (kw) Spinach (qui)		Buncis (kw) String bean (qui)		Cabai Besar (kw) Big Chili (qui)	
	2019	2020	2019	2020	2019	2020
(1)	(8)	(9)	(10)	(11)	(12)	(13)
Silimakuta	-	-	4 635	5 058	76 020	116 085
Pematang Silimahuta	-	-	11 789	9 672	57 700	51 780
Purba	-	-	9 694	34 318	42 700	93 513
Haranggaol Horison	-	-	-	-	3 200	2 796
Dolok Pardamean	-	-	1 650	1 592	37 700	31 569
Sidamanik	-	-	-	-	9 800	5 163
Pematang Sidamanik	-	-	1 780	-	10 100	17 433
Girsang Sipangan Bolon	-	-	-	-	10 700	31 760
Tanah Jawa	-	600	-	-	2 700	1 302
Hatonduhan	-	200	-	-	-	3 400
Dolok Panribuan	1 600	-	-	-	8 000	6 145
Jorlang Hataran	-	-	-	-	600	5 200
P a n e i	-	918	-	643	3 200	4 850
Panombean Panei	1 400	912	-	889	7 100	6 545
R a y a	-	-	4 455	8 505	16 500	32 712
Dolog Masagal	-	-	300	100	7 800	17 838
Dolok Silou	-	-	3 156	1 995	21 200	50 064
Silou Kahean	-	-	-	-	400	791
Raya Kahean	-	-	-	-	-	-
Tapien Dolok	2 600	6 582	-	-	-	-
Dolok Batu Nanggar	57 090	2 576	-	-	-	898
S i a n t a r	-	500	100	-	1 800	100
Gunung Malela	600	300	-	-	9 000	1 745
Gunung Maligas	300	4 300	-	-	3 200	3 197
Hutabayu Raja	-	-	-	-	2 000	-
Jawa Maraja Bah Jambi	-	-	-	-	2 600	398
Pematang Bandar	2 000	500	-	-	4 100	700
Bandar Huluan	700	100	-	-	14 200	6 580
B a n d a r	500	200	-	-	-	-
Bandar Masilam	-	-	-	-	-	1 000
Bosar Maligas	-	-	-	-	-	-
Ujung Padang	-	-	-	-	-	-
SIMALUNGUN	66 790	17 688	37 559	62 772	352 320	493 564

Lanjutan Tabel/Continued Table 5.2.2

Kecamatan Subdistrict	Cabai Rawit (kw) Cayenne Pepper (qui)		Kacang Merah (kw) Red beans (qui)		Kacang Panjang (kw) Long beans (qui)	
	2019	2020	2019	2020	2019	2020
(1)	(14)	(15)	(16)	(17)	(18)	(19)
Silimakuta	16 500	30 841	-	-	-	250
Pematang Silimahuta	25 200	16 535	-	-	-	1 058
Purba	21 700	51 379	-	-	-	-
Haranggaol Horison	1 800	2 910	-	-	-	100
Dolok Pardamean	43 200	36 965	3 420	620	3 100	2 618
Sidamanik	4 100	4 263	-	-	-	1 462
Pematang Sidamanik	4 400	13 005	460	684	300	353
Girsang Sipangan Bolon	5 800	15 701	196	1 216	-	-
Tanah Jawa	-	-	-	-	2 100	2 720
Hatonduhan	-	1 200	-	-	-	756
Dolok Panribuan	4 900	3 585	-	12	3 998	1 089
Jorlang Hataran	-	3 495	-	-	750	3 275
Panei	2 900	1 700	-	-	1 799	1 508
Panombean Panei	3 500	3 212	-	-	3 199	4 837
Raya	19 600	19 983	-	-	1 550	1 954
Dolog Masagal	5 600	14 065	-	-	1 498	100
Dolok Silou	8 700	17 481	-	-	100	-
Silou Kahean	-	1 313	-	-	150	1 562
Raya Kahean	3 600	2 847	-	-	2 250	1 784
Tapian Dolok	-	-	-	-	1 797	1 602
Dolok Batu Nanggar	-	-	-	-	3 098	4 065
Siantar	-	-	-	-	1 500	1 502
Gunung Malela	1 200	-	-	-	3 798	5 097
Gunung Maligas	-	-	-	-	2 397	8 720
Hutabayu Raja	-	-	-	-	-	353
Jawa Maraja Bah Jambi	-	300	-	-	1 250	1 209
Pematang Bandar	-	100	-	-	3 348	1 455
Bandar Hulan	-	-	-	-	5 347	1 262
Bandar	-	-	-	-	900	1 059
Bandar Masilam	-	1 400	-	-	-	353
Bosar Maligas	100	-	-	-	-	353
Ujung Padang	-	-	-	-	-	654
SIMALUNGUN	172 800	242 280	4 076	2 532	44 229	53 110

Lanjutan Tabel/*Continued Table* 5.2.2

Kecamatan <i>Subdistrict</i>	Kangkung (kw) <i>Water Spinach (qui)</i>		Kembang Kol (kw) <i>Cauliflower (qui)</i>		Kentang (kw) <i>Potato (qui)</i>	
	2019	2020	2019	2020	2019	2020
(1)	(20)	(21)	(22)	(23)	(24)	(25)
Silimakuta	-	-	-	6 800	173 411	156 574
Pematang Silimahuta	-	-	1 400	1 600	38 539	28 437
Purba	-	-	-	3 500	59 611	22 691
Haranggaol Horison	-	-	-	-	-	-
Dolok Pardamean	-	91	-	-	-	641
Sidamanik	-	626	-	-	-	-
Pematang Sidamanik	-	-	-	-	-	-
Girsang Sipangan Bolon	-	91	-	-	4 375	400
Tanah Jawa	-	872	-	-	-	-
Hatonduhan	-	426	-	-	-	-
Dolok Panribuan	821	648	-	-	-	-
Jorlang Hataran	-	91	-	-	-	-
P a n e i	-	760	-	-	-	-
Panombean Panei	1 460	1 327	-	-	-	-
R a y a	-	-	-	-	-	-
Dolok Masagal	-	-	-	-	1 555	884
Dolok Silou	-	-	-	-	9 422	20 171
Silou Kahean	-	679	-	-	-	-
Raya Kahean	-	182	-	-	-	-
Tapian Dolok	2 951	4 819	-	-	-	-
Dolok Batu Nanggar	-	5 636	-	-	-	-
S i a n t a r	1 639	1 122	-	-	-	-
Gunung Malela	3 625	3 713	-	-	-	-
Gunung Maligas	1 134	4 930	-	-	-	-
Hutabayu Raja	-	213	-	-	-	-
Jawa Maraja Bah Jambi	-	91	-	-	-	-
Pematang Bandar	1 456	961	-	128	-	-
Bandar Huluan	708	304	-	-	-	-
B a n d a r	1 052	426	-	-	-	-
Bandar Masilam	-	213	-	-	-	-
Bosar Maligas	-	526	-	-	-	-
Ujung Padang	-	-	-	-	-	-
SIMALUNGUN	14 846	28 747	1 400	12 028	286 913	229 798

Lanjutan Tabel/Continued Table 5.2.2

Kecamatan Subdistrict	Ketimun (kw) Cucumber (qui)		Kubis (kw) Cabbage (qui)		Labu Siam (kw) Chayote(qui)	
	2019	2020	2019	2020	2019	2020
(1)	(26)	(27)	(28)	(29)	(30)	(31)
Silimakuta	-	-	243 773	264 504	608	838
Pematang Silimahuta	-	-	75 468	62 096	-	-
Purba	-	-	126 628	74 672	200	-
Haranggaol Horison	-	-	-	-	-	-
Dolak Pardamean	-	-	10 088	1 199	1 100	4 678
Sidamanik	-	-	-	-	-	-
Pematang Sidamanik	-	-	-	-	-	-
Girsang Sipangan Bolon	-	-	-	-	-	-
Tanah Jawa	2 558	2 461	-	-	-	-
Hatonduhan	-	505	-	-	-	-
Dolak Panribuan	-	266	-	-	-	-
Jorlang Hataran	-	1 745	-	-	-	-
P a n e i	-	2 477	-	-	-	-
Panombean Panei	-	6 241	-	-	-	-
R a y a	200	830	21 406	233	-	-
Dolog Masagal	-	-	1 432	699	-	416
Dolak Silou	100	-	34 186	33 154	800	1 248
Silou Kahean	-	-	-	-	-	-
Raya Kahean	-	-	-	-	-	-
Tapian Dolok	-	-	-	-	-	-
Dolak Batu Nanggar	-	-	-	-	-	-
S i a n t a r	-	-	-	-	-	-
Gunung Malela	4 429	5 143	-	-	-	-
Gunung Maligas	1 706	-	-	-	-	-
Hutabayu Raja	-	-	-	-	-	-
Jawa Maraja Bah Jambi	1 352	-	-	-	930	1 046
Pematang Bandar	2 855	988	-	-	-	-
Bandar Huluan	2 353	1 209	-	-	-	-
B a n d a r	1 154	-	-	-	-	-
Bandar Masilam	-	-	-	-	-	-
Bosar Maligas	-	-	-	-	-	-
Ujung Padang	-	-	-	-	-	-
SIMALUNGUN	16 707	21 865	512 981	436 557	3 638	8 226

Lanjutan Tabel/Continued Table 5.2.2

Kecamatan Subdistrict	Lobak (kw) Radish (qui)		Petsai/sawi (kw) Chinese Cabbage (qui)		Semangka (kw) Watermelon (qui)	
	2019	2020	2019	2020	2019	2020
(1)	(32)	(33)	(34)	(35)	(36)	(37)
Silimakuta	200	-	8 729	262	-	-
Pematang Silimahuta	-	-	22 291	10 613	-	-
Purba	-	-	9 267	7 771	-	-
Haranggaol Horison	-	-	-	-	-	-
Dolok Pardamean	-	-	-	-	-	-
Sidamanik	-	-	-	524	-	-
Pematang Sidamanik	-	-	-	131	-	-
Girsang Sipangan Bolon	-	-	-	-	-	-
Tanah Jawa	-	-	-	131	2 624	1 373
Hatonduhan	-	-	-	262	-	-
Dolok Panribuan	-	-	-	131	-	-
Jorlang Hataran	-	-	-	131	-	-
P a n e i	-	-	-	1 310	-	-
Panombean Panei	-	-	-	393	-	-
R a y a	-	-	-	-	-	-
Dolog Masagal	-	-	-	-	-	-
Dolok Silou	-	-	-	-	-	-
Silou Kahean	-	-	-	393	-	-
Raya Kahean	-	-	-	131	-	-
Tapian Dolok	-	-	986	2 703	-	-
Dolok Batu Nanggar	-	-	-	524	-	-
S i a n t a r	-	-	893	655	-	-
Gunung Malela	-	-	-	131	5 784	3 271
Gunung Maligas	-	-	400	2 927	2 042	-
Hutabayu Raja	-	-	-	131	-	-
Jawa Maraja Bah Jambi	-	-	-	131	1 524	381
Pematang Bandar	-	-	955	524	2 124	1 644
Bandar Hulan	-	-	-	393	3 409	-
B a n d a r	-	-	262	393	1 049	-
Bandar Masilam	-	-	-	131	-	-
Bosar Maligas	-	-	-	131	-	-
Ujung Padang	-	-	-	262	-	-
SIMALUNGUN	200	-	43 783	31 219	18 556	6 669

Lanjutan Tabel/Continued Table 5.2.2

Kecamatan Subdistrict	Terung (kw) Eggplant (qui)		Tomat (kw) Tomato (qui)		Wortel (kw) Carrot(qui)	
	2019	2020	2019	2020	2019	2020
(1)	(38)	(39)	(40)	(41)	(42)	(43)
Silimakuta	5 700	10 229	30 162	16 989	1 872	4 391
Pematang Silimahuta	6 440	10 675	40 316	16 598	3 584	3 340
Purba	11 542	16 622	34 966	7 830	300	2 024
Haranggaol Horison	-	-	4 992	3	-	-
Dolak Pardamean	2 182	200	16 816	7 862	-	-
Sidamanik	-	-	-	-	-	-
Pematang Sidamanik	2 192	-	5 546	1 346	-	-
Girsang Sipangan Bolon	300	-	11 746	7 217	-	-
Tanah Jawa	4 008	1 857	-	-	-	-
Hatonduhan	-	855	-	1 470	-	-
Dolak Panribuan	1 572	1 937	3 076	3 000	-	-
Jorlang Hataran	-	500	-	1 460	-	-
P a n e i	-	1 200	-	1 606	-	-
Panombean Panei	-	3 049	-	1 554	-	-
R a y a	4 204	13 001	13 468	21 680	200	-
Dolog Masagal	1 900	-	5 004	3 793	856	-
Dolak Silou	2 536	1 453	9 224	20 438	1 468	-
Silou Kahean	-	171	-	-	-	-
Raya Kahean	2 351	171	-	-	-	-
Tapian Dolok	-	-	-	-	-	-
Dolak Batu Nanggar	-	-	-	-	-	-
S i a n t a r	-	-	-	-	-	-
Gunung Malela	4 892	3 957	-	-	-	-
Gunung Maligas	1 210	-	-	-	-	-
Hutabayu Raja	-	-	-	-	-	-
Jawa Maraja Bah Jambi	1 316	-	-	-	-	-
Pematang Bandar	2 816	441	-	-	-	-
Bandar Huluan	2 108	698	-	-	-	-
B a n d a r	804	71	-	146	-	-
Bandar Masilam	-	-	-	-	-	-
Bosar Maligas	-	-	-	-	-	-
Ujung Padang	-	-	-	-	-	-
SIMALUNGUN	58 073	67 087	175 316	112 992	8 280	9 755

Sumber/Source: BPS, Statistik Pertanian Hortikultura SPH-SBS/BPS-Statistics Indonesia, Agricultural Statistic for Horticulture SPH-SBS

Tabel
Table 5.2.3

Luas Panen Tanaman Sayuran dan Buah-buahan Semusim Menurut Jenis Tanaman di Kabupaten Simalungun (ha), 2018–2020
Harvested Area of Seasonal Vegetables and Fruits by Kind of Plant in Simalungun Regency (ha), 2018–2020

Jenis Tanaman <i>Kind of Plants</i>	2018	2019	2020*
(1)	(2)	(3)	(4)
Bawang Daun/ <i>Scallion</i>	27	12	-
Bawang Merah/ <i>Shallots</i>	390	354	496
Bawang Putih/ <i>Garlic</i>	-	29	25
Bayam/ <i>Spinach</i>	613	357	148
Buncis/ <i>string bean</i>	299	173	244
Cabai Besar/ <i>Chili/Big chili</i>	2 243	2 260	3 221
Cabai Rawit/ <i>Chili/Cayenne Pepper</i>	867	982	1 552
Kacang Merah/ <i>Red Beans</i>	37	61	79
Kacang Panjang/ <i>Long Beans</i>	322	199	185
Kangkung/ <i>Water Spinach</i>	177	83	150
Kembang Kol/ <i>Cauliflower</i>	2	14	65
Kentang/ <i>Potato</i>	1 628	1 740	1 377
Ketimun/ <i>Cucumber</i>	139	62	82
Kubis/ <i>Cabbage</i>	2 456	2 406	1 980
Labu Siam/ <i>Chayote</i>	14	16	27
Lobak/ <i>Radish</i>	-	2	-
Paprika/ <i>Bell Pepper</i>	9	-	-
Petsai/Sawi/ <i>Chinese Cabbage/ mustard green</i>	602	353	258
Semangka/ <i>Watermelon</i>	172	65	30
Terung/ <i>Eggplant</i>	372	267	340
Tomat/ <i>Tomato</i>	760	729	671
Wortel/ <i>Carrot</i>	208	62	68

Catatan/Note: Angka Sementara (ASEM)/ *Preliminary Figures*

Sumber/Source: BPS, Statistik Pertanian Hortikultura SPH-SBS/BPS-Statistics Indonesia, *Agricultural Statistic for Horticulture SPH-SBS*

Tabel
Table 5.2.4

Produksi Tanaman Sayuran dan Buah-buahan Semusim Menurut Jenis Tanaman di Kabupaten Simalungun (kw), 2018–2020
Production of Seasonal Vegetables and Fruits by Kind of Plant in Simalungun Regency (qui), 2018-2020

Jenis Tanaman Kind of Plants	2018	2019	2020*
(1)	(2)	(3)	(4)
Bawang Daun/ <i>Scallion</i>	3 800	1 650	-
Bawang Merah/ <i>Shallots</i>	49 725	40 514	61 451
Bawang Putih/ <i>Garlic</i>	-	3 041	1 723
Bayam/ <i>Spinach</i>	111 500	66 790	17 688
Buncis/ <i>string bean</i>	85 912	37 559	62 772
Cabai Besar/ <i>Chili/Big chili</i>	400 900	352 320	493 564
Cabai Rawit/ <i>Chili/Cayenne Pepper</i>	157 910	172 800	242 280
Kacang Merah/ <i>Red Beans</i>	619	4 076	2 532
Kacang Panjang/ <i>Long Beans</i>	85 622	44 229	53 110
Kangkung/ <i>Water Spinach</i>	35 733	14 846	28 747
Kembang Kol/ <i>Cauliflower</i>	304	1 400	12 028
Kentang/ <i>Potato</i>	278 432	286 913	229 798
Ketimun/ <i>Cucumber</i>	43 900	16 707	21 865
Kubis/ <i>Cabbage</i>	572 115	512 981	436 557
Labu Siam/ <i>Chayote</i>	7 554	3 638	8 226
Lobak/ <i>Radish</i>	-	200	-
Paprika/ <i>Bell Pepper</i>	900	-	-
Petai/Sawi/ <i>Chinese Cabbage/ mustard green</i>	78 862	43 783	31 219
Semangka/ <i>Watermelon</i>	60 218	18 556	6 669
Terung/ <i>Eggplant</i>	84 208	58 073	67 087
Tomat/ <i>Tomato</i>	206 168	175 316	112 992
Wortel/ <i>Carrot</i>	31 346	8 280	9 755

Catatan/Note: Angka Sementara (ASEM)/ Preliminary Figures

Sumber/Source: BPS, Statistik Pertanian Hortikultura SPH-SBS/BPS-Statistics Indonesia, Agricultural Statistic for Horticulture SPH-SBS

Tabel
Table 5.2.5

Luas Panen Tanaman Biofarmaka Menurut Kecamatan dan Jenis Tanaman di Kabupaten Simalungun, 2019 dan 2020
Harvested Area of Medicinal Plants by Subdistrict and Kind of Plant in Simalungun Regency, 2019 and 2020

Kecamatan Subdistrict	Jahe (m ²) Ginger (m ²)		Kapulaga (m ²) Java Cardamom (m ²)		Kencur (m ²) East Indian Galangal (m ²)	
	2019	2020	2019	2020	2019	2020
(1)	(2)	(3)	(4)	(5)	(6)	(7)
Silimakuta	104 575	8 500	-	-	-	-
Pematang Silimahuta	-	-	-	-	-	-
Purba	-	295 000	-	-	-	-
Haranggaol Horison	-	125 000	-	-	-	-
Dolok Pardamean	35 000	500 000	-	-	-	-
Sidamanik	-	200 009	-	-	-	-
Pematang Sidamanik	150 000	226 600	-	-	-	-
Girsang Sipangan Bolon	-	142 001	-	-	-	-
Tanah Jawa	-	200	-	-	60	-
Hatonduhan	-	-	-	-	-	-
Dolok Panribuan	-	30 000	-	-	-	-
Jorlang Hataran	-	-	-	-	-	-
P a n e i	-	37 500	-	600	-	2 400
Panombean Panei	-	32 000	-	-	-	-
R a y a	27	105	-	-	3	-
Dolog Masagal	20 000	70 000	-	-	-	-
Dolok Silou	40 000	4 500	-	-	675	-
Silou Kahean	-	15	-	-	-	-
Raya Kahean	-	1	-	-	-	-
Tapian Dolok	-	1 500	-	-	-	-
Dolok Batu Nanggar	-	-	-	-	-	-
S i a n t a r	-	-	-	-	-	-
Gunung Malela	-	-	-	-	-	-
Gunung Maligas	-	-	-	-	-	-
Hutabayu Raja	-	-	-	-	-	-
Jawa Maraja Bah Jambi	-	-	-	-	-	-
Pematang Bandar	-	-	-	-	-	-
Bandar Huluan	-	-	-	-	-	-
B a n d a r	-	-	-	-	-	-
Bandar Masilam	-	-	-	-	-	-
Bosar Maligas	-	-	-	-	-	-
Ujung Padang	-	-	-	-	-	-
SIMALUNGUN	349 602	1 672 931	-	600	738	2 400

Lanjutan Tabel/Continued Table 5.2.5

Kecamatan Subdistrict	Kunyit (m ²) Turmeric (m ²)		Laos/Lengkuas (m ²) Galanga (m ²)		Lempuyang (m ²) Zingiber Aromaticum (m ²)	
	2019	2020	2019	2020	2019	2020
(1)	(8)	(9)	(10)	(11)	(12)	(13)
Silimakuta	133 175	10 600	-	-	-	-
Pematang Silimahuta	-	-	-	-	-	-
Purba	-	80 000	-	-	-	-
Haranggaol Horison	-	475 000	-	-	-	-
Dolok Pardamean	30 000	600 000	-	-	-	-
Sidamanik	-	40 003	-	-	-	-
Pematang Sidamanik	20 000	47 400	-	200	-	-
Girsang Sipangan Bolon	-	10 001	-	-	-	-
Tanah Jawa	280	200	40	-	-	-
Hatonduhan	-	-	-	-	-	-
Dolok Panribuan	-	15 000	-	-	-	-
Jorlang Hataran	-	-	-	-	-	-
P a n e i	-	35 000	-	11 000	-	1 500
Panombean Panei	-	2 000	-	1 000	-	20
R a y a	10	-	-	-	-	-
Dolog Masagal	25 000	35 000	-	-	-	-
Dolok Silou	800	1 475	-	10 000	-	-
Silou Kahean	-	-	-	-	-	-
Raya Kahean	1	1	-	-	-	-
Tapian Dolok	-	10 000	-	200	-	-
Dolok Batu Nanggar	-	-	-	-	-	-
S i a n t a r	-	-	-	-	-	-
Gunung Malela	-	-	-	-	-	-
Gunung Maligas	-	-	-	-	-	-
Hutabayu Raja	-	-	-	-	-	-
Jawa Maraja Bah Jambi	-	-	-	-	-	-
Pematang Bandar	-	-	-	-	-	-
Bandar Huluan	-	-	-	-	-	-
B a n d a r	-	-	-	-	-	-
Bandar Masilam	-	-	-	-	-	-
Bosar Maligas	-	-	-	-	-	-
Ujung Padang	-	-	-	-	-	-
SIMALUNGUN	209 266	1 361 680	40	22 400	-	1 520

Lanjutan Tabel/Continued Table 5.2.5

Kecamatan Subdistrict	Lidah Buaya (m ²) <i>Aloevera (m²)</i>		Mahkota Dewa (pohon) <i>Phaleria Macrocarpa</i> (tree)		Mengkudu/Pace (pohon) <i>Indian Mulberry (tree)</i>	
	2019	2020	2019	2020	2019	2020
(1)	(14)	(15)	(16)	(17)	(18)	(19)
Silimakuta	-	-	-	-	-	-
Pematang Silimahuta	-	-	-	-	-	-
Purba	-	-	-	-	-	-
Haranggaol Horison	-	-	-	-	-	-
Dolok Pardamean	-	-	-	-	-	-
Sidamanik	-	-	-	-	-	-
Pematang Sidamanik	-	-	-	-	-	-
Girsang Sipangan Bolon	-	-	-	-	-	-
Tanah Jawa	-	-	-	15	-	20
Hatonduhan	-	-	-	-	-	-
Dolok Panribuan	-	-	-	-	-	-
Jorlang Hataran	-	-	-	-	-	-
P a n e i	-	50	-	-	-	-
Panombean Panei	-	40	-	-	-	2
R a y a	-	-	-	-	-	-
Dolog Masagal	-	-	-	-	-	-
Dolok Silou	-	-	-	-	-	-
Silou Kahean	-	-	-	-	-	-
Raya Kahean	-	-	-	-	-	-
Tapian Dolok	-	-	-	-	-	-
Dolok Batu Nanggar	-	-	-	-	-	-
S i a n t a r	-	-	-	-	-	-
Gunung Malela	-	-	-	-	-	-
Gunung Maligas	-	-	-	-	-	-
Hutabayu Raja	-	-	-	-	-	-
Jawa Maraja Bah Jambi	-	-	-	-	-	-
Pematang Bandar	-	-	-	-	-	-
Bandar Huluan	-	-	-	-	-	-
B a n d a r	-	-	-	-	-	-
Bandar Masilam	-	-	-	-	-	-
Bosar Maligas	-	-	-	-	-	-
Ujung Padang	-	-	-	-	-	-
SIMALUNGUN	-	90	-	15	-	22

Lanjutan Tabel/Continued Table 5.2.5

Kecamatan Subdistrict	Temuireng (m ²) Black Turmeric (m ²)		Temulawak (m ²) Java Turmeric (m ²)	
	2019	2020	2019	2020
(1)	(20)	(21)	(22)	(23)
Silimakuta	-	-	-	-
Pematang Silimahuta	-	-	-	-
Purba	-	-	-	-
Haranggaol Horison	-	-	-	-
Dolak Pardamean	-	-	-	-
Sidamanik	-	-	-	-
Pematang Sidamanik	-	-	-	-
Girsang Sipangan Bolon	-	-	-	-
Tanah Jawa	-	-	-	-
Hatonduhan	-	-	-	-
Dolak Panribuan	-	-	-	-
Jorlang Hataran	-	-	-	-
P a n e i	-	800	-	800
Panombean Panei	-	-	-	20
R a y a	-	-	-	-
Dolog Masagal	-	-	-	-
Dolak Silou	-	-	-	-
Silou Kahean	-	-	-	-
Raya Kahean	-	-	-	-
Tapian Dolok	-	-	-	-
Dolak Batu Nanggar	-	-	-	-
S i a n t a r	-	-	-	-
Gunung Malela	-	-	-	-
Gunung Maligas	-	-	-	-
Hutabayu Raja	-	-	-	-
Jawa Maraja Bah Jambi	-	-	-	-
Pematang Bandar	-	-	-	-
Bandar Huluan	-	-	-	-
B a n d a r	-	-	-	-
Bandar Masilam	-	-	-	-
Bosar Maligas	-	-	-	-
Ujung Padang	-	-	-	-
SIMALUNGUN	-	800	-	820

Catatan/Note: Angka Sementara (ASEM)/Preliminary Figures

Sumber/Source: BPS, Statistik Pertanian Hortikultura SPH-TBF/BPS-Statistics Indonesia, Agricultural Statistic for Horticulture SPH-TBF

Tabel
Table 5.2.6

Produksi Tanaman Biofarmaka Menurut Kecamatan dan Jenis Tanaman di Kabupaten Simalungun, 2019 and 2020
Production of Medicinal Plants by Subdistrict and Kind of Plant in Simalungun Regency, 2019 and 2020

Kecamatan Subdistrict	Jahe (kg) Ginger (kg)		Kapulaga (kg) Java Cardamom (kg)		Kencur (m ²) East Indian Galangal (m ²)	
	2019	2020	2019	2020	2019	2020
(1)	(2)	(3)	(4)	(5)	(6)	(7)
Silimakuta	104 575	8 500	-	-	-	-
Pematang Silimahuta	-	-	-	-	-	-
Purba	-	397 000	-	-	-	-
Haranggaol Horison	-	125 000	-	-	-	-
Dolok Pardamean	35 000	575 000	-	-	-	-
Sidamanik	-	200 006	-	-	-	-
Pematang Sidamanik	150 000	228 400	-	-	-	-
Girsang Sipangan Bolon	-	142 001	-	-	-	-
Tanah Jawa	-	320	-	-	90	-
Hatonduhan	-	-	-	-	-	-
Dolok Panribuan	-	30 000	-	-	-	-
Jorlang Hataran	-	-	-	-	-	-
P a n e i	-	19 000	-	720	-	3 360
Panombean Panei	-	50 600	-	-	-	-
R a y a	27	105	-	-	3	-
Dolog Masagal	20 000	70 000	-	-	-	-
Dolok Silou	40 000	5 850	-	-	675	-
Silou Kahean	-	18	-	-	-	-
Raya Kahean	-	1	-	-	-	-
Tapian Dolok	-	2 400	-	-	-	-
Dolok Batu Nanggar	-	-	-	-	-	-
S i a n t a r	-	-	-	-	-	-
Gunung Malela	-	-	-	-	-	-
Gunung Maligas	-	-	-	-	-	-
Hutabayu Raja	-	-	-	-	-	-
Jawa Maraja Bah Jambi	-	-	-	-	-	-
Pematang Bandar	-	-	-	-	-	-
Bandar Huluan	-	-	-	-	-	-
B a n d a r	-	-	-	-	-	-
Bandar Masilam	-	-	-	-	-	-
Bosar Maligas	-	-	-	-	-	-
Ujung Padang	-	-	-	-	-	-
SIMALUNGUN	349 602	1 854 201	-	720	768	3 360

Lanjutan Tabel/Continued Table 5.2.6

Kecamatan Subdistrict	Kunyit (kg) Turmeric (kg)		Laos/Lengkuas (kg) Galanga (kg)		Lempuyang (kg) Zingiber Aromaticum (kg)	
	2019	2020	2019	2020	2019	2020
(1)	(8)	(9)	(10)	(11)	(12)	(13)
Silimakuta	133 175	10 600	-	-	-	-
Pematang Silimahuta	-	-	-	-	-	-
Purba	-	125 000	-	-	-	-
Haranggaol Horison	-	569 000	-	-	-	-
Dolok Pardamean	30 000	640 000	-	-	-	-
Sidamanik	-	40 003	-	-	-	-
Pematang Sidamanik	20 000	48 000	-	200	-	-
Girsang Sipangan Bolon	-	10 001	-	-	-	-
Tanah Jawa	440	240	40	-	-	-
Hatonduhan	-	-	-	-	-	-
Dolok Panribuan	-	15 000	-	-	-	-
Jorlang Hataran	-	-	-	-	-	-
P a n e i	-	36 200	-	15 750	-	2 100
Panombean Panei	-	2 400	-	1 200	-	70
R a y a	10	-	-	-	-	-
Dolok Masagal	25 000	35 000	-	-	-	-
Dolok Silou	800	1 475	-	10 000	-	-
Silou Kahean	-	-	-	-	-	-
Raya Kahean	1	1	-	-	-	-
Tapian Dolok	-	14 000	-	280	-	-
Dolok Batu Nanggar	-	-	-	-	-	-
S i a n t a r	-	-	-	-	-	-
Gunung Malela	-	-	-	-	-	-
Gunung Maligas	-	-	-	-	-	-
Hutabayu Raja	-	-	-	-	-	-
Jawa Maraja Bah Jambi	-	-	-	-	-	-
Pematang Bandar	-	-	-	-	-	-
Bandar Huluan	-	-	-	-	-	-
B a n d a r	-	-	-	-	-	-
Bandar Masilam	-	-	-	-	-	-
Bosar Maligas	-	-	-	-	-	-
Ujung Padang	-	-	-	-	-	-
SIMALUNGUN	209 426	1 546 920	40	27 430	-	2 170

Lanjutan Tabel/*Continued Table* 5.2.6

Kecamatan <i>Subdistrict</i>	Lidah Buaya (kg) <i>Aloevera (kg)</i>		Mahkota Dewa (kg) <i>Phaleria Macrocarpa (kg)</i>		Mengkudu/Pace (kg) <i>Indian Mulberry (kg)</i>	
	2019	2020	2019	2020	2019	2020
(1)	(14)	(15)	(16)	(17)	(18)	(19)
Silimakuta	-	-	-	-	-	-
Pematang Silimahuta	-	-	-	-	-	-
Purba	-	-	-	-	-	-
Haranggaol Horison	-	-	-	-	-	-
Dolok Pardamean	-	-	-	-	-	-
Sidamanik	-	-	-	-	-	-
Pematang Sidamanik	-	-	-	-	-	-
Girsang Sipangan Bolon	-	-	-	-	-	-
Tanah Jawa	-	-	-	190	-	64
Hatonduhan	-	-	-	-	-	-
Dolok Panribuan	-	-	-	-	-	-
Jorlang Hataran	-	-	-	-	-	-
P a n e i	-	50	-	-	-	-
Panombean Panei	-	48	-	-	-	2
R a y a	-	-	-	-	-	-
Dolog Masagal	-	-	-	-	-	-
Dolok Silou	-	-	-	-	-	-
Silou Kahean	-	-	-	-	-	-
Raya Kahean	-	-	-	-	-	-
Tapian Dolok	-	-	-	-	-	-
Dolok Batu Nanggar	-	-	-	-	-	-
S i a n t a r	-	-	-	-	-	-
Gunung Malela	-	-	-	-	-	-
Gunung Maligas	-	-	-	-	-	-
Hutabayu Raja	-	-	-	-	-	-
Jawa Maraja Bah Jambi	-	-	-	-	-	-
Pematang Bandar	-	-	-	-	-	-
Bandar Hulu	-	-	-	-	-	-
B a n d a r	-	-	-	-	-	-
Bandar Masilam	-	-	-	-	-	-
Bosar Maligas	-	-	-	-	-	-
Ujung Padang	-	-	-	-	-	-
SIMALUNGUN	-	98	-	190	-	66

Lanjutan Tabel/Continued Table 5.2.6

Kecamatan Subdistrict	Temuireng (kg) Black Turmeric (kg)		Temulawak (kg) Java Turmeric (kg)	
	2019	2020	2019	2020
(1)	(20)	(21)	(22)	(23)
Silimakuta	-	-	-	-
Pematang Silimahuta	-	-	-	-
Purba	-	-	-	-
Haranggaol Horison	-	-	-	-
Dolok Pardamean	-	-	-	-
Sidamanik	-	-	-	-
Pematang Sidamanik	-	-	-	-
Girsang Sipangan Bolon	-	-	-	-
Tanah Jawa	-	-	-	-
Hatonduhan	-	-	-	-
Dolok Panribuan	-	-	-	-
Jorlang Hataran	-	-	-	-
P a n e i	-	1 200	-	1 040
Panombean Panei	-	-	-	70
R a y a	-	-	-	-
Dolog Masagal	-	-	-	-
Dolok Silou	-	-	-	-
Silou Kahean	-	-	-	-
Raya Kahean	-	-	-	-
Tapien Dolok	-	-	-	-
Dolok Batu Nanggar	-	-	-	-
S i a n t a r	-	-	-	-
Gunung Malela	-	-	-	-
Gunung Maligas	-	-	-	-
Hutabayu Raja	-	-	-	-
Jawa Maraja Bah Jambi	-	-	-	-
Pematang Bandar	-	-	-	-
Bandar Huluan	-	-	-	-
B a n d a r	-	-	-	-
Bandar Masilam	-	-	-	-
Bosar Maligas	-	-	-	-
Ujung Padang	-	-	-	-
SIMALUNGUN	-	1 200	-	1 110

Catatan/Note: Angka Sementara (ASEM)/Preliminary Figures

Sumber/Source: BPS, Statistik Pertanian Hortikultura SPH-TBF/BPS-Statistics Indonesia, Agricultural Statistic for Horticulture SPH-TBF

Tabel
Table 5.2.7**Luas Panen Tanaman Biofarmaka Menurut Jenis Tanaman
di Kabupaten Simalungun, 2018–2020**
*Harvested Area of Medicinal Plants by Kind of Plant in
Simalungun Regency, 2018–2020*

Jenis Tanaman <i>Kind of Plants</i>	Satuan <i>Unit</i>	2018	2019	2020 ^x
(1)	(2)	(3)	(4)	(5)
Jahe/ <i>Ginger</i>	m ²	431 731	349 602	1 672 931
Kapulaga/ <i>Java Cardamom</i>	m ²	-	-	600
Kencur/ <i>East Indian Galangal</i>	m ²	25 180	738	2 400
Kunyit/ <i>Turmeric</i>	m ²	916 345	209 266	1 361 680
Laos/ <i>Lengkuas/ Galanga</i>	m ²	31 645	40	22 400
Lempuyang/ <i>Zingiber Aromaticum</i>	m ²	10	-	1 520
Lidah Buaya/ <i>Aloevera</i>	m ²	-	-	90
Mahkota Dewa/ <i>Phaleria Macrocarpa</i>	pohon/tree	35	-	15
Mengkudu/ <i>Pace/ Indian Mulberry</i>	pohon/tree	25	-	22
Temuireng/ <i>Black Turmeric</i>	m ²	-	-	800
Temulawak/ <i>Java Turmeric</i>	m ²	-	-	820

Catatan/Note: Angka Sementara (ASEM)/Preliminary Figures

Sumber/Source: BPS, Statistik Pertanian Hortikultura SPH-TBF/BPS-Statistics Indonesia, Agricultural Statistic for Horticulture SPH-TBF

Tabel 5.2.8 **Produksi Tanaman Biofarmaka Menurut Jenis Tanaman di Kabupaten Simalungun (kg), 2018–2020**
Table 5.2.8 **Produksi Tanaman Biofarmaka Menurut Jenis Tanaman in Simalungun Regency (kg), 2018–2020**

Jenis Tanaman <i>Kind of Plants</i>	2018	2019	2020 ^x
(1)	(2)	(3)	(4)
Jahe/ <i>Ginger</i>	726 280	349 602	1 854 201
Kapulaga/ <i>Java Cardamom</i>	-	-	720
Kencur/ <i>East Indian Galangal</i>	62 148	768	3 360
Kunyit/ <i>Turmeric</i>	1 237 395	209 426	1 546 920
Laos/ <i>Lengkuas/ Galanga</i>	91 415	40	27 430
Lempuyang/ <i>Zingiber Aromaticum</i>	10	-	2 170
Lidah Buaya/ <i>Aloevera</i>	-	-	98
Mahkota Dewa/ <i>Phaleria Macrocarpa</i>	540	-	190
Mengkudu/Pace/ <i>Indian Mulberry</i>	25	-	66
Temuireng/ <i>Black Turmeric</i>	-	-	1 200
Temulawak/ <i>Java Turmeric</i>	-	-	1 110

Catatan/Note: Angka Sementara (ASEM)/Preliminary Figures

Sumber/Source: BPS, Statistik Pertanian Hortikultura SPH-TBF/BPS-Statistics Indonesia, Agricultural Statistic for Horticulture SPH-TBF

Tabel
Table 5.2.9**Luas Panen Tanaman Hias Menurut Kecamatan dan Jenis
Tanaman di Kabupaten Simalungun, 2019 and 2020**
**Harvested Area of Ornamental Plants by Subdistrict and
Kind of Plant in Simalungun Regency, 2019 and 2020**

Kecamatan Subdistrict	Anggrek (m ²) Orchid (m ²)		Mawar (m ²) Rose (m ²)		Melati (m ²) Jasmine (m ²)	
	2019	2020	2019	2020	2019	2020
(1)	(2)	(3)	(4)	(5)	(6)	(7)
Silimakuta	-	-	-	-	-	-
Pematang Silimahuta	-	-	-	-	-	-
Purba	-	-	-	-	-	-
Haranggaol Horison	-	-	-	-	-	-
Dolok Pardamean	-	-	-	-	-	-
Sidamanik	-	-	-	-	-	-
Pematang Sidamanik	-	-	-	-	-	-
Girsang Sipangan Bolon	-	-	-	-	-	-
Tanah Jawa	-	-	-	-	-	-
Hatonduhan	-	-	-	-	-	-
Dolok Panribuan	-	-	-	-	-	-
Jorlang Hataran	-	-	-	-	-	-
P a n e i	-	400	-	200	-	100
Panombean Panei	-	-	-	-	-	-
R a y a	-	-	-	-	-	-
Dolok Masagal	-	-	-	-	-	-
Dolok Silou	-	-	-	-	-	-
Silou Kahean	-	-	-	-	-	-
Raya Kahean	-	-	-	-	-	-
Tapian Dolok	-	-	-	-	-	-
Dolok Batu Nanggar	-	-	-	-	-	-
S i a n t a r	-	-	-	-	-	-
Gunung Malela	-	-	-	-	-	-
Gunung Maligas	-	-	-	-	-	-
Hutabayu Raja	-	-	-	-	-	-
Jawa Maraja Bah Jambi	-	-	-	-	-	-
Pematang Bandar	-	-	-	-	-	-
Bandar Huluan	-	-	-	-	-	-
B a n d a r	-	-	-	-	-	-
Bandar Masilam	-	-	-	-	-	-
Bosar Maligas	-	-	-	-	-	-
Ujung Padang	-	-	-	-	-	-
SIMALUNGUN	-	400	-	200	-	100

Catatan/Note: Angka Sementara (ASEM)/Preliminary Figures

Sumber/Source: BPS, Statistik Pertanian Hortikultura SPH-TBF/BPS-Statistics Indonesia, Agricultural Statistic for Horticulture SPH-TBF

Tabel
Table 5.2.10

Produksi Tanaman Hias Menurut Kecamatan dan Jenis Tanaman di Kabupaten Simalungun, 2019 and 2020
Production of Ornamental Plants by Subdistrict and Kind of Plant in Simalungun Regency, 2019 and 2020

Kecamatan Subdistrict	Anggrek (tangkai) Orchid (stalks)		Mawar (tangkai) Rose (stalks)		Melati (kg) Jasmine (kg)	
	2019	2020	2019	2020	2019	2020
(1)	(8)	(9)	(10)	(11)	(12)	(13)
Silimakuta	-	-	-	-	-	-
Pematang Silimahuta	-	-	-	-	-	-
Purba	-	-	-	-	-	-
Haranggaol Horison	-	-	-	-	-	-
Dolok Pardamean	-	-	-	-	-	-
Sidamanik	-	-	-	-	-	-
Pematang Sidamanik	-	-	-	-	-	-
Girsang Sipangan Bolon	-	-	-	-	-	-
Tanah Jawa	-	-	-	-	-	-
Hatonduhan	-	-	-	-	-	-
Dolok Panribuan	-	-	-	-	-	-
Jorlang Hataran	-	-	-	-	-	-
P a n e i	-	400	-	200	-	100
Panombean Panei	-	-	-	-	-	-
R a y a	-	-	-	-	-	-
Dolog Masagal	-	-	-	-	-	-
Dolok Silou	-	-	-	-	-	-
Silou Kahean	-	-	-	-	-	-
Raya Kahean	-	-	-	-	-	-
Tapian Dolok	-	-	-	-	-	-
Dolok Batu Nanggar	-	-	-	-	-	-
S i a n t a r	-	-	-	-	-	-
Gunung Malela	-	-	-	-	-	-
Gunung Maligas	-	-	-	-	-	-
Hutabayu Raja	-	-	-	-	-	-
Jawa Maraja Bah Jambi	-	-	-	-	-	-
Pematang Bandar	-	-	-	-	-	-
Bandar Huluan	-	-	-	-	-	-
B a n d a r	-	-	-	-	-	-
Bandar Masilam	-	-	-	-	-	-
Bosar Maligas	-	-	-	-	-	-
Ujung Padang	-	-	-	-	-	-
SIMALUNGUN	-	400	-	200	-	100

Catatan/Note: Angka Sementara (ASEM)/Preliminary Figures

Sumber/Source: BPS, Statistik Pertanian Hortikultura SPH-TBF/BPS-Statistics Indonesia, Agricultural Statistic for Horticulture SPH-TBF

Tabel 5.2.11 **Luas Panen Tanaman Hias Menurut Jenis Tanaman di Kabupaten Simalungun (m²), 2017–2020**
Table 5.2.11 **Harvested Area of Ornamental Plants by Kind of Plant in Simalungun Regency (m²), 2017–2020**

Jenis Tanaman Kind of Plants	2018	2019	2020*
(1)	(2)	(3)	(4)
Anggrek/ <i>Orchid</i>	-	-	400
Mawar/ <i>Rose</i>	-	-	200
Melati/ <i>Jasmine</i>	-	-	100

Catatan/Note: Angka Sementara (ASEM)/Preliminary Figures

Sumber/Source: BPS, Statistik Pertanian Hortikultura SPH-TBF/BPS-Statistics Indonesia, Agricultural Statistic for Horticulture SPH-TBF

Tabel 5.2.12 **Produksi Tanaman Hias Menurut Jenis Tanaman di Kabupaten Simalungun (tangkai), 2017–2020**
Table **Production of Ornamental Plants by Kind of Plant in Simalungun Regency (stalks), 2017–2020**

Jenis Tanaman <i>Kind of Plants</i>	Satuan <i>Unit</i>	2018	2019	2020 ^x
(1)	(2)	(3)	(4)	(5)
Anggrek/ <i>Orchid</i>	tangkai/ <i>stalks</i>	-	-	400
Mawar/ <i>Rose</i>	tangkai/ <i>stalks</i>	-	-	200
Melati/ <i>Jasmine</i>	Kg/kg	-	-	100

Catatan/*Note*: Angka Sementara (ASEM)/*Preliminary Figures*

Sumber/*Source*: BPS, Statistik Pertanian Hortikultura SPH-TBF/BPS-*Statistics Indonesia, Agricultural Statistic for Horticulture SPH-TBF*

Tabel
Table 5.2.13

Produksi Buah-buahan Menurut Kecamatan dan Jenis Tanaman di Kabupaten Simalungun (kw), 2019 and 2020
Production of Fruits by Subdistrict and Kind of Plant in Simalungun Regency (qui), 2019 and 2020

Kecamatan Subdistrict	Alpukat Avocado		Belimbing Star Fruit		Duku/Langsar Kokosan/Duku	
	2019	2020	2019	2020	2019	2020
(1)	(2)	(3)	(4)	(5)	(6)	(7)
Silimakuta	7 400	7 400	-	-	-	-
Pematang Silimahuta	162	162	-	-	-	-
Purba	3 000	3 000	-	-	-	-
Haranggaol Horison	-	-	-	-	-	-
Dolok Pardamean	570	570	-	-	-	-
Sidamanik	408	544	-	-	-	-
Pematang Sidamanik	100	100	-	-	-	-
Girsang Sipangan Bolon	44	44	-	-	-	-
Tanah Jawa	60	60	-	-	-	-
Hatonduhan	-	-	-	-	-	-
Dolok Panribuan	200	240	-	-	-	-
Jorlang Hataran	144	144	-	-	-	-
Pa nei	24	24	-	-	-	-
Panombean Panei	-	-	14	14	-	-
R a y a	-	-	-	-	-	-
Dolog Masagal	-	-	-	-	-	-
Dolok Silou	96	96	-	-	-	-
Silou Kahean	42	42	-	-	108	108
Raya Kahean	95	128	-	-	3 520	3 520
Tapian Dolok	30	30	14	14	-	-
Dolok Batu Nanggar	70	68	37	26	20	17
S i a n t a r	28	28	24	24	18	18
Gunung Malela	-	-	30	30	12	12
Gunung Maligas	30	30	30	30	12	12
Hutabayu Raja	36	36	12	12	12	10
Jawa Maraja Bah Jambi	36	36	18	18	12	12
Pematang Bandar	-	-	13	13	56	56
Bandar Huluan	18	18	56	56	12	12
B a n d a r	16	16	30	30	14	14
Bandar Masilam	8	6	1	-	38	30
Bosar Maligas	18	18	6	6	78	78
Ujung Padang	198	198	90	90	-	-
SIMALUNGUN	12 833	13 038	375	363	3 912	3 899

Lanjutan Tabel/Continued Table 5.2.13

Kecamatan Subdistrict	Durian Durian		Jambu Alr Water Apple		Jambu Biji Guava	
	2019	2020	2019	2020	2019	2020
(1)	(8)	(9)	(10)	(11)	(12)	(13)
Silimakuta	-	-	-	-	-	-
Pematang Silimahuta	-	-	-	-	-	-
Purba	142	142	-	-	-	-
Haranggaol Horison	-	-	-	-	-	-
Dolok Pardamean	1 050	1 050	-	-	-	-
Sidamanik	870	1 160	-	-	160	212
Pematang Sidamanik	172	172	-	-	-	-
Girsang Sipangan Bolon	84	102	-	-	-	-
Tanah Jawa	1 560	1 560	-	-	-	-
Hatonduhan	698	698	-	-	526	526
Dolok Panribuan	1 560	1 840	-	-	-	-
Jorlang Hataran	1 390	1 390	40	40	-	-
P a n e i	1 740	1 740	14	14	24	24
Panombean Panei	1 760	1 760	-	-	-	-
R a y a	1 230	1 230	-	-	36	36
Dolog Masagal	-	-	-	-	-	-
Dolok Silou	354	293	-	-	42	35
Silou Kahean	4 600	4 600	78	78	12	12
Raya Kahean	4 600	4 600	-	-	22	22
Tapian Dolok	700	700	11	12	2	-
Dolok Batu Nanggar	348	465	-	-	-	-
S i a n t a r	48	48	114	114	22	22
Gunung Malela	174	174	64	64	30	30
Gunung Maligas	138	138	28	28	30	30
Hutabayu Raja	168	168	78	78	-	-
Jawa Maraja Bah Jambi	174	174	78	78	48	48
Pematang Bandar	288	288	36	36	12	4
Bandar Huluan	346	346	18	18	6	6
B a n d a r	346	346	38	38	6	6
Bandar Masilam	230	138	28	18	12	6
Bosar Maligas	346	346	78	78	42	42
Ujung Padang	522	522	356	468	210	210
SIMALUNGUN	25 638	26 190	1 059	1 162	1 242	1 271

Lanjutan Tabel/Continued Table 5.2.13

Kecamatan Subdistrict	Jengkol Jengkol		Jambu Besar Pomelo		Jeruk Siam/Keprok Orange/Tangerine	
	2019	2020	2019	2020	2019	2020
(1)	(14)	(15)	(16)	(17)	(18)	(19)
Silimakuta	-	-	-	-	651 000	840 000
Pematang Silimahuta	-	-	-	-	138 000	138 000
Purba	-	-	-	-	61 500	61 500
Haranggaol Horison	-	-	-	-	-	-
Dolok Pardamean	80	90	-	-	14 700	14 700
Sidamanik	-	-	-	-	738	984
Pematang Sidamanik	-	-	-	-	-	-
Girsang Sipangan Bolon	-	-	-	-	462	462
Tanah Jawa	-	-	-	-	-	-
Hatonduhan	-	-	-	-	-	-
Dolok Panribuan	-	-	-	-	-	-
Jorlang Hataran	-	-	-	-	-	-
P a n e i	-	-	-	-	-	-
Panombean Panei	7	12	102	102	-	-
R a y a	1 600	1 680	-	-	148 500	148 500
Dolok Masagal	-	-	-	-	-	-
Dolok Silou	-	-	-	-	16 400	16 400
Silou Kahean	14	30	232	232	-	-
Raya Kahean	100	180	102	102	-	-
Tapian Dolok	-	-	102	102	-	-
Dolok Batu Nanggar	-	-	258	206	-	-
S i a n t a r	-	-	258	258	-	-
Gunung Malela	4	3	258	258	-	-
Gunung Maligas	-	-	254	254	-	-
Hutabayu Raja	-	-	258	258	-	-
Jawa Maraja Bah Jambi	-	-	156	156	-	-
Pematang Bandar	4	4	26	-	-	-
Bandar Huluan	-	-	48	48	-	-
B a n d a r	-	-	84	84	-	-
Bandar Masilam	-	-	127	102	-	-
Bosar Maligas	-	-	252	252	-	-
Ujung Padang	25	60	156	156	-	-
SIMALUNGUN	1 834	2 059	2 673	2 570	1 031 300	1 220 546

Lanjutan Tabel/Continued Table 5.2.13

Kecamatan Subdistrict	Mangga Mango		Manggis Mangosteen		Markisa/Konyal Passion Fruit	
	2019	2020	2019	2020	2019	2020
(1)	(20)	(21)	(22)	(23)	(24)	(25)
Silimakuta	-	-	-	-	5 640	5 600
Pematang Silimahuta	4 440	4 440	-	-	152	152
Purba	-	-	-	-	-	-
Haranggaol Horison	2 522	2 322	-	-	-	-
Dolok Pardamean	1 440	1 210	-	-	-	30
Sidamanik	870	1 160	-	-	-	-
Pematang Sidamanik	720	720	-	-	-	-
Girsang Sipangan Bolon	2 148	2 148	-	-	-	-
Tanah Jawa	-	-	-	-	-	-
Hatonduhan	-	-	-	-	-	-
Dolok Panribuan	82	96	-	-	-	-
Jorlang Hataran	35	46	16	24	-	-
Panei	72	72	12	12	-	-
Panombean Panei	15	5	-	-	-	-
Raya	-	-	-	-	-	-
Dolog Masagal	-	-	-	-	-	-
Dolok Silou	12	10	-	-	-	-
Silou Kahean	-	-	28	28	-	-
Raya Kahean	-	-	-	-	-	-
Tapian Dolok	54	54	-	-	-	-
Dolok Batu Nanggar	120	98	30	20	-	-
Siantar	175	288	16	16	-	-
Gunung Malela	72	72	6	6	-	-
Gunung Maligas	18	18	68	68	-	-
Hutabayu Raja	48	48	18	18	-	-
Jawa Maraja Bah Jambi	96	96	-	-	-	-
Pematang Bandar	60	60	8	8	-	-
Bandar Huluan	96	96	24	24	-	-
Bandar	74	74	38	38	-	-
Bandar Masilam	-	-	-	-	-	-
Bosar Maligas	-	-	66	66	-	-
Ujung Padang	500	500	24	24	-	-
SIMALUNGUN	13 669	13 633	354	352	5 792	5 782

Lanjutan Tabel/Continued Table 5.2.13

Kecamatan Subdistrict	Melinjo Gnetu,/Melinjo		Nangka/Cempedak Jackfruit		Nenas Pineapple	
	2019	2020	2019	2020	2019	2020
(1)	(26)	(27)	(28)	(29)	(30)	(31)
Silimakuta	-	-	-	-	244	244
Pematang Silimahuta	-	-	-	-	220	220
Purba	-	-	-	-	210	210
Haranggaol Horison	-	-	-	-	-	-
Dolok Pardamean	-	-	120	160	-	-
Sidamanik	-	-	108	144	32	13
Pematang Sidamanik	-	-	84	84	4	4
Girsang Sipangan Bolon	-	-	-	-	150	150
Tanah Jawa	-	-	-	-	-	-
Hatonduhan	-	-	-	-	4	5
Dolok Panribuan	-	-	-	-	-	-
Jorlang Hataran	-	-	-	-	-	-
P a n e i	-	-	24	24	8	-
Panombean Panei	-	-	-	-	-	-
R a y a	-	-	-	-	-	-
Dolog Masagal	-	-	-	-	-	-
Dolok Silou	-	-	-	-	535	485
Silou Kahean	42	42	-	-	3	5
Raya Kahean	18	18	-	-	4	3
Tapian Dolok	42	42	30	30	-	-
Dolok Batu Nanggar	8	21	24	25	-	-
S i a n t a r	6	8	12	9	-	-
Gunung Malela	96	96	30	30	-	-
Gunung Maligas	12	12	48	48	1	-
Hutabayu Raja	5	2	18	18	-	-
Jawa Maraja Bah Jambi	-	-	12	12	4	4
Pematang Bandar	124	124	96	96	14	9
Bandar Hulan	12	12	48	48	-	-
B a n d a r	10	10	20	20	-	-
Bandar Masilam	7	6	14	12	-	-
Bosar Maligas	12	12	24	24	-	-
Ujung Padang	166	166	196	288	20	20
SIMALUNGUN	560	571	908	1 072	1 453	1 372

Lanjutan Tabel/Continued Table 5.2.13

Kecamatan Subdistrict	Pepaya Papaya		Petai Twisted Cluster Bean		Pisang Banana	
	2019	2020	2019	2020	2019	2020
(1)	(32)	(33)	(34)	(35)	(36)	(37)
Silimakuta	-	-	-	-	-	-
Pematang Silimahuta	-	-	-	-	-	-
Purba	-	-	-	-	1 000	800
Haranggaol Horison	-	-	-	-	-	-
Dolok Pardamean	60	80	72	72	1 600	1 400
Sidamanik	-	-	-	-	668	668
Pematang Sidamanik	280	280	-	-	300	300
Girsang Sipangan Bolon	-	-	-	-	440	440
Tanah Jawa	72	72	-	-	158	158
Hatonduhan	16	16	-	-	654	654
Dolok Panribuan	28	28	-	-	806	806
Jorlang Hataran	12	12	-	-	402	402
P a n e i	-	4	-	-	380	462
Panombean Panei	-	-	1	-	806	806
R a y a	-	-	1 140	1 140	2 515	2 020
Dolog Masagal	-	-	-	-	-	-
Dolok Silou	15	20	-	-	98	224
Silou Kahean	1 650	1 650	12	12	628	628
Raya Kahean	133	334	12	12	2 660	2 660
Tapian Dolok	185	262	-	-	106	106
Dolok Batu Nanggar	24	12	12	10	232	229
S i a n t a r	36	36	-	-	85	10
Gunung Malela	42	42	4	4	352	352
Gunung Maligas	12	12	-	-	410	272
Hutabayu Raja	6	6	-	-	-	-
Jawa Maraja Bah Jambi	42	42	-	-	800	800
Pematang Bandar	46	39	4	4	320	480
Bandar Hulan	42	42	-	-	400	400
B a n d a r	31	58	-	-	564	564
Bandar Masilam	93	36	-	-	471	106
Bosar Maligas	190	190	-	-	1 600	1 600
Ujung Padang	444	444	36	36	1 932	1 932
SIMALUNGUN	3 459	3 717	1 293	1 290	20 387	19 279

Lanjutan Tabel/Continued Table 5.2.13

Kecamatan Subdistrict	Rambutan Rambutan		Salak Snake fruit		Sawo Sapodilla/Sawo	
	2019	2020	2019	2020	2019	2020
(1)	(38)	(39)	(40)	(41)	(42)	(43)
Silimakuta	-	-	-	-	-	-
Pematang Silimahuta	-	-	-	-	-	-
Purba	-	-	-	-	-	-
Haranggaol Horison	-	-	-	-	-	-
Dolok Pardamean	-	-	-	-	-	-
Sidamanik	-	-	-	-	-	-
Pematang Sidamanik	-	-	-	-	-	-
Girsang Sipangan Bolon	-	-	-	-	-	-
Tanah Jawa	-	-	41	40	-	-
Hatonduhan	-	-	-	-	-	-
Dolok Panribuan	35	48	-	-	-	-
Jorlang Hataran	-	-	-	-	-	-
Panei	24	16	8	8	-	-
Panombean Panei	-	-	120	120	56	56
Raya	-	-	-	-	-	-
Dolog Masagal	-	-	-	-	-	-
Dolok Silou	108	90	-	-	-	-
Silou Kahean	-	-	-	-	84	84
Raya Kahean	124	105	12	12	-	-
Tapian Dolok	72	72	-	-	-	-
Dolok Batu Nanggar	216	168	24	20	32	27
Siantar	168	168	-	-	42	42
Gunung Malela	42	42	12	12	44	44
Gunung Maligas	72	72	12	12	72	72
Hutabayu Raja	-	-	-	-	24	24
Jawa Maraja Bah Jambi	168	168	12	12	12	12
Pematang Bandar	146	146	4	4	168	168
Bandar Hulan	18	18	6	6	82	126
Bandar	48	48	6	6	64	64
Bandar Masilam	48	24	-	-	49	54
Bosar Maligas	168	168	6	6	20	24
Ujung Padang	172	172	-	-	550	550
SIMALUNGUN	1 629	1 525	263	258	1 299	1 347

Lanjutan Tabel/Continued Table 5.2.13

Kecamatan Subdistrict	Sirsak Soursop		Sukun Bread fruit	
	2019	2020	2019	2020
(1)	(44)	(45)	(46)	(47)
Silimakuta	-	-	-	-
Pematang Silimahuta	-	-	-	-
Purba	-	-	-	-
Haranggaol Horison	-	-	-	-
Dolok Pardamean	-	-	-	-
Sidamanik	-	-	-	-
Pematang Sidamanik	-	-	-	-
Girsang Sipangan Bolon	-	-	-	-
Tanah Jawa	-	-	-	-
Hatonduhan	-	-	-	-
Dolok Panribuan	-	-	-	-
Jorlang Hataran	-	-	-	-
P a n e i	-	-	-	-
Panombean Panei	-	-	-	-
R a y a	38	38	-	-
Dolog Masagal	-	-	-	-
Dolok Silou	91	1	-	-
Silou Kahean	36	36	-	-
Raya Kahean	12	12	-	-
Tapian Dolok	-	-	-	-
Dolok Batu Nanggar	6	5	1	-
S i a n t a r	26	26	36	36
Gunung Malela	-	-	1	-
Gunung Maligas	-	-	-	-
Hutabayu Raja	-	-	-	-
Jawa Maraja Bah Jambi	2	2	-	-
Pematang Bandar	12	12	4	4
Bandar Huluan	6	6	18	18
B a n d a r	-	-	-	-
Bandar Masilam	-	-	-	-
Bosar Maligas	6	6	18	12
Ujung Padang	14	14	42	42
SIMALUNGUN	249	158	120	112

Catatan/Note: Angka Sementara (ASEM)/Preliminary Figures

Sumber/Source: BPS, Statistik Pertanian Hortikultura SPH-TBF/BPS-Statistics Indonesia, Agricultural Statistic for Horticulture SPH-TBF

Tabel
Table 5.2.14**Produksi Buah-Buahan dan Sayuran Tahunan Menurut Jenis Tanaman di Kabupaten Simalungun (kuintal), 2018–2020**
Production of Annual Fruits and Vegetables by Kind of Plant in Simalungun Regency (quintal), 2018–2020

Jenis Tanaman <i>Kind of Plants</i>	2018	2019	2020*
(1)	(2)	(3)	(4)
Alpukat/ Avocado	12 746	12 833	13 038
Belimbing/ Star Fruit	378	375	363
Duku/Langsar/Kokosan/ Duku	3 457	3 912	3 899
Durian/ Durian	25 603	25 638	26 190
Jambu Air/ Water Apple	1 099	1 059	1 162
Jambu Biji/ Guava	1 231	1 242	1 271
Jengkol/ Jengkol	2 094	1 834	2 059
Jeruk Besar/ Pomelo	2 570	2 673	2 570
Jeruk Siam/Kepron/ Orange/Tangerine	1 220 300	1 031 300	1 220 546
Mangga/ Mango	13 688	13 669	13 633
Manggis/ Mangosteen	346	354	352
Markisa/Konyal/ Passion fruit	5 832	5 792	5 782
Melinjo/ Gnetum/Melinjo	562	560	571
Nangka/Cempedak/ Jackfruit	935	908	1 072
Nenas/ Pineapple	1 806	1 453	1 372
Pepaya/ Papaya	3 666	3 459	3 717
Petai/ Twisted Cluster Bean	1 299	1 293	1 290
Pisang/ Banana	22 824	20 387	19 279
Rambutan/ Rambutan	1 574	1 629	1 525
Salak/ Snakefruit	283	263	258
Sawo/ Sapodilla/Sawo	1 280	1 299	1 347
Sirsak/ Soursoop	278	249	158
Sukun/ Breadfruit	146	120	112

Catatan/Note: Angka Sementara (ASEM)/ Preliminary Figures

Sumber/Source: BPS, Statistik Pertanian Hortikultura SPH-SBS/BPS-Statistics Indonesia, Agricultural Statistic for Horticulture SPH-SBS

Tabel 5.2.15 Luas Panen Tanaman Sayuran Menurut Kecamatan dan Jenis Sayuran di Kabupaten Simalungun (Ha), 2021
Table 5.2.15 *Harvested Area of Vegetables by Subdistrict and Kinds of Vegetables in Simalungun Regency (Ha), 2021*

Kecamatan Subdistrict	Bawang Merah Shallots	Bawang Putih Garlic	Kentang Potatoes	Kubis Cabbage	Wortel Carrots	Cabe Keriting Curly Chili
(1)	(2)	(3)	(4)	(5)	(6)	(7)
Silimakuta	274	-	729	516	112	565
Pematang Silimahuta	78	-	171	207	52	113
Purba	59	4	332	743	19	362
Haranggaol Horison	100	28	-	-	-	15
Dolok Pardamean	217	9	14	13	10	176
Sidamanik	5	-	-	-	-	28
Pematang Sidamanik	183	-	-	-	-	214
Girsang Sipangan Bolon	57	-	2	-	-	100
Tanah Jawa	-	-	-	-	-	5
Hatonduhan	-	-	-	-	-	14
Dolok Panribuan	1	-	-	-	-	13
Jorlang Hataran	2	-	-	-	-	21
P a n e i	4	-	1	-	-	27
Panombean Panei	23	-	-	-	-	15
R a y a	31	-	-	7	-	129
Dolog Masagal	10	-	5	3	-	60
Dolok Silou	258	-	275	332	-	429
Silou Kahean	-	-	-	-	-	15
Raya Kahean	-	-	-	-	-	-
Tapian Dolok	-	-	-	-	-	-
Dolok Batu Nanggar	-	-	-	-	-	1
S i a n t a r	-	-	-	-	-	-
Gunung Malela	-	-	-	-	-	34
Gunung Maligas	-	-	-	-	-	15
Hutabayu Raja	-	-	-	-	-	1
Jawa Maraja Bah Jambi	-	-	-	-	-	7
Pematang Bandar	-	-	-	-	-	11
Bandar Huluan	-	-	-	1	-	90
B a n d a r	-	-	-	-	-	-
Bandar Masilam	-	-	-	-	-	12
Bosar Maligas	-	-	-	-	-	2
Ujung Padang	-	-	-	-	-	-
SIMALUNGUN	1 302	41	1 529	1 822	193	2 474

Lanjutan Tabel/Continued Table 5.2.15

Kecamatan Subdistrict	Cabe Besar Big Chili	Cabe Rawit Chili Pepper	Terong Egg Plant	Tomat Tomato	Petsai Chinese Cabbage	Buncis French Beans
(1)	(8)	(9)	(10)	(11)	(12)	(13)
Silimakuta	274	-	729	516	112	565
Pematang Silimahuta	78	-	171	207	52	113
Purba	59	4	332	743	19	362
Haranggaol Horison	100	28	-	-	-	15
Dolok Pardamean	217	9	14	13	10	176
Sidamanik	5	-	-	-	-	28
Pematang Sidamanik	183	-	-	-	-	214
Girsang Sipangan Bolon	57	-	2	-	-	100
Tanah Jawa	-	-	-	-	-	5
Hatonduhan	-	-	-	-	-	14
Dolok Panribuan	1	-	-	-	-	13
Jorlang Hataran	2	-	-	-	-	21
P a n e i	4	-	1	-	-	27
Panombean Panei	23	-	-	-	-	15
R a y a	31	-	-	7	-	129
Dolog Masagal	10	-	5	3	-	60
Dolok Silou	258	-	275	332	-	429
Silou Kahean	-	-	-	-	-	15
Raya Kahean	-	-	-	-	-	-
Tapiian Dolok	-	-	-	-	-	-
Dolok Batu Nanggar	-	-	-	-	-	1
S i a n t a r	-	-	-	-	-	-
Gunung Malela	-	-	-	-	-	34
Gunung Maligas	-	-	-	-	-	15
Hutabayu Raja	-	-	-	-	-	1
Jawa Maraja Bah Jambi	-	-	-	-	-	7
Pematang Bandar	-	-	-	-	-	11
Bandar Huluan	-	-	-	1	-	90
B a n d a r	-	-	-	-	-	-
Bandar Masilam	-	-	-	-	-	12
Bosar Maligas	-	-	-	-	-	2
Ujung Padang	-	-	-	-	-	-
SIMALUNGUN	1 302	41	1 529	1 822	193	2 474

Lanjutan Tabel/Continued Table 5.2.15

Kecamatan Subdistrict	Kacang Panjang Yard Long Beans	Ketimun Cucumber	Kangkung Spinach	Bayam Spinach	Petai Petai	Bawang Daun Spring Onion
(1)	(14)	(15)	(16)	(17)	(18)	(19)
Silimakuta	1	-	-	-	-	-
Pematang Silimahuta	-	-	-	-	-	26
Purba	-	-	-	-	-	-
Haranggaol Horison	1	-	-	-	-	1
Dolok Pardamean	26	14	14	-	60	12
Sidamanik	19	-	21	-	-	-
Pematang Sidamanik	4	-	2	-	-	-
Girsang Sipangan Bolon	-	-	-	1	-	-
Tanah Jawa	6	7	5	4	3	-
Hatonduhan	2	5	3	1	-	-
Dolok Panribuan	12	1	3	-	-	-
Jorlang Hataran	20	1	3	4	-	-
P a n e i	6	17	39	42	-	-
Panombean Panei	12	13	10	4	-	-
R a y a	5	2	-	-	475	-
Dolog Masagal	-	-	-	-	-	-
Dolok Silou	1	1	-	-	-	-
Silou Kahean	2	-	2	-	5	-
Raya Kahean	1	-	-	-	5	-
Tapien Dolok	12	-	25	52	-	-
Dolok Batu Nanggar	5	-	30	202	5	-
S i a n t a r	-	-	-	9	-	-
Gunung Malela	37	31	38	-	-	-
Gunung Maligas	19	8	24	27	-	-
Hutabayu Raja	-	-	-	-	-	-
Jawa Maraja Bah Jambi	4	2	2	1	-	-
Pematang Bandar	3	10	5	10	1	-
Bandar Huluan	9	5	2	2	-	-
B a n d a r	11	1	11	2	-	-
Bandar Masilam	-	-	-	-	-	-
Bosar Maligas	6	2	8	2	-	-
Ujung Padang	-	-	1	9	30	-
SIMALUNGUN	224	120	248	372	584	39

Sumber/Source: Dinas Pertanian Kabupaten Simalungun/Agriculture Office of Simalungun Regency

Tabel 5.2.16 **Produksi Tanaman Sayuran Menurut Kecamatan dan Jenis Sayuran di Kabupaten Simalungun (Ton), 2021**
Production of Vegetables by Subdistrict and Kinds of Vegetables in Simalungun Regency (Ton), 2021

Kecamatan Subdistrict	Bawang Merah Shallots	Bawang Putih Garlic	Kentang Potatoes	Kubis Cabbage	Wortel Carrots	Cabe Keriting Curly Chili
(1)	(2)	(3)	(4)	(5)	(6)	(7)
Silimakuta	3 469	-	13 484	12 759	1 606	8 503
Pematang Silimahuta	1 079	-	2 854	4 564	746	1 731
Purba	731	28	5 540	16 382	273	5 940
Haranggaol Horison	1 239	193	-	-	-	230
Dolok Pardamean	2 689	128	234	286	143	2 697
Sidamanik	52	-	-	-	-	417
Pematang Sidamanik	2 267	-	-	-	-	3 157
Girsang Sipangan Bolon	842	-	33	-	-	1 490
Tanah Jawa	-	-	-	-	-	77
Hatonduhan	-	-	-	-	-	201
Dolok Panribuan	12	-	-	-	-	124
Jorlang Hataran	23	-	-	-	-	292
Panei	50	-	17	-	-	413
Panombean Panei	285	-	-	-	-	208
Raya	378	-	-	154	-	1 950
Dolog Masagal	109	-	83	66	-	909
Dolok Silou	3 196	-	4 589	7 320	-	6 574
Silou Kahean	-	-	-	-	-	230
Raya Kahean	-	-	-	-	-	-
Tapian Dolok	-	-	-	-	-	-
Dolok Batu Nanggar	-	-	-	-	-	10
Siantar	-	-	-	-	-	-
Gunung Malela	-	-	-	-	-	521
Gunung Maligas	-	-	-	-	-	230
Hutabayu Raja	-	-	-	-	-	15
Jawa Maraja Bah Jambi	-	-	-	-	-	107
Pematang Bandar	-	-	-	-	-	168
Bandar Huluan	-	-	-	12	-	1 379
Bandar	-	-	-	-	-	-
Bandar Masilam	-	-	-	-	-	171
Bosar Maligas	-	-	-	-	-	31
Ujung Padang	-	-	-	-	-	-
SIMALUNGUN	16 421	349	26 834	41 543	2 768	37 775

Lanjutan Tabel/Continued Table 5.2.16

Kecamatan Subdistrict	Cabe Besar Big Chili	Cabe Rawit Chili Pepper	Terong Egg Plant	Tomat Tomato	Petsai Chinese Cabbage	Buncis French Beans
(1)	(8)	(9)	(10)	(11)	(12)	(13)
Silimakuta	-	1 967	1 460	2 475	423	276
Pematang Silimahuta	462	932	178	2 004	871	770
Purba	210	3 419	1 519	455	2 275	1 803
Haranggaol Horison	-	187	-	165	-	-
Dolok Pardamean	674	2 872	592	825	-	346
Sidamanik	-	412	-	-	172	-
Pematang Sidamanik	-	2 623	158	-	-	25
Girsang Sipangan Bolon	-	1 473	-	876	-	-
Tanah Jawa	-	36	19	-	-	-
Hatonduhan	-	151	-	-	-	-
Dolok Panribuan	-	101	118	-	-	-
Jorlang Hataran	-	181	-	-	12	-
P a n e i	65	421	138	-	36	104
Panombean Panei	-	207	138	-	24	176
R a y a	-	2 186	-	252	-	785
Dolog Masagal	-	962	89	134	-	173
Dolok Silou	360	1 561	415	2 559	-	503
Silou Kahean	-	1 389	-	-	12	-
Raya Kahean	-	999	-	-	-	-
Tapiian Dolok	-	-	-	-	557	-
Dolok Batu Nanggar	-	-	-	-	339	-
S i a n t a r	-	-	-	-	133	50
Gunung Malela	-	-	237	-	12	-
Gunung Maligas	-	-	138	34	254	-
Hutabayu Raja	-	-	-	-	-	-
Jawa Maraja Bah Jambi	-	62	20	-	-	-
Pematang Bandar	-	16	138	17	182	-
Bandar Huluan	-	78	138	-	-	-
B a n d a r	-	-	187	-	121	-
Bandar Masilam	-	218	-	-	-	-
Bosar Maligas	-	15	138	-	-	10
Ujung Padang	-	20	-	-	-	-
SIMALUNGUN	1 771	22 488	5 820	9 796	5 423	5 021

Lanjutan Tabel/Continued Table 5.2.16

Kecamatan Subdistrict	Kacang Panjang Yard Long Beans	Ketimun Cucumber	Kangkung Spinach	Bayam Spinach	Petai Petai	Bawang Daun Spring Onion
(1)	(14)	(15)	(16)	(17)	(18)	(19)
Silimakuta	28	-	-	-	-	-
Pematang Silimahuta	-	-	-	-	-	357
Purba	-	-	-	-	-	-
Haranggaol Horison	28	-	-	-	-	10
Dolok Pardamean	746	373	268	-	72	99
Sidamanik	509	-	400	-	-	-
Pematang Sidamanik	115	-	38	-	-	-
Girsang Sipangan Bolon	-	-	-	10	-	-
Tanah Jawa	172	186	96	37	3	-
Hatonduhan	57	133	40	10	-	-
Dolok Panribuan	344	26	58	-	-	-
Jorlang Hataran	539	10	49	40	-	-
P a n e i	172	453	747	402	-	-
Panombean Panei	344	347	192	42	-	-
R a y a	144	53	-	-	1 140	-
Dolog Masagal	-	-	-	-	-	-
Dolok Silou	29	27	-	-	-	-
Silou Kahean	57	-	38	-	12	-
Raya Kahean	29	-	-	-	12	-
Tapian Dolok	374	-	401	488	-	-
Dolok Batu Nanggar	144	-	580	2 131	12	-
S i a n t a r	-	-	-	91	-	-
Gunung Malela	1 058	827	728	-	-	-
Gunung Maligas	545	204	460	262	-	-
Hutabayu Raja	-	-	-	-	-	-
Jawa Maraja Bah Jambi	115	10	38	10	-	-
Pematang Bandar	22	264	96	105	4	-
Bandar Huluan	258	134	38	20	-	-
B a n d a r	297	10	202	21	-	-
Bandar Masilam	-	-	-	-	-	-
Bosar Maligas	164	20	154	22	-	-
Ujung Padang	-	-	19	80	24	-
SIMALUNGUN	6 290	3 077	4 642	3 771	1 279	466

Sumber/Source: Dinas Pertanian Kabupaten Simalungun/Agriculture Office of Simalungun Regency

Tabel 5.2.17 **Produksi Tanaman Buah-buahan Menurut Kecamatan dan Jenis Buah di Kabupaten Simalungun (Ton), 2021**
Production of Fruits by Subdistrict and Kinds of Fruits in Simalungun Regency (Ton), 2021

Kecamatan Subdistrict	Mangga Mangoes	Durian Durians	Jeruk Oranges	Pisang Banana	Pepaya Papayas	Semangka Watermelon
(1)	(2)	(3)	(4)	(5)	(6)	(7)
Silimakuta	-	-	84 000	-	-	-
Pematang Silimahuta	370	-	11 500	-	-	-
Purba	-	14	6 150	80	-	-
Haranggaol Horison	252	-	-	-	-	-
Dolok Pardamean	144	105	1 470	47	8	-
Sidamanik	116	116	98	34	-	-
Pematang Sidamanik	72	17	-	30	28	-
Girsang Sipangan Bolon	286	10	62	44	-	-
Tanah Jawa	-	156	-	16	7	111
Hatonduhan	-	70	-	44	1	-
Dolok Panribuan	9	184	-	81	2	-
Jorlang Hataran	4	139	-	40	1	-
P a n e i	7	37	-	46	188	-
Panombean Panei	-	176	-	68	6	-
R a y a	-	123	14 850	202	-	-
Dolok Masagal	-	-	-	57	-	-
Dolok Silou	7	23	1 640	27	1	-
Silou Kahean	-	460	-	63	165	-
Raya Kahean	-	460	-	266	33	-
Tapian Dolok	7	70	-	15	17	-
Dolok Batu Nanggar	12	35	-	26	2	-
S i a n t a r	28	5	-	10	3	-
Gunung Malela	9	23	-	35	5	556
Gunung Maligas	1	14	-	19	1	-
Hutabayu Raja	4	17	-	-	5	-
Jawa Maraja Bah Jambi	6	12	-	45	3	67
Pematang Bandar	6	29	-	32	1	941
Bandar Hulan	1	46	-	-	-	155
B a n d a r	2	46	-	56	1	70
Bandar Masilam	-	9	-	262	287	-
Bosar Maligas	-	46	-	160	25	-
Ujung Padang	257	34	-	193	59	-
SIMALUNGUN	1 600	2 476	119 770	1 998	849	1 900

Lanjutan Tabel/Continued Table 5.2.17

Kecamatan Subdistrict	Nenas Pineapples	Manggis Mangoosteens	Nangka Jack Fruits	Sawo Saodias	Rambutan Rambotans
(1)	(8)	(9)	(10)	(11)	(12)
Silimakuta	304	-	-	-	-
Pematang Silimahuta	21	-	-	-	-
Purba	20	-	-	-	-
Haranggaol Horison	-	-	-	-	-
Dolok Pardamean	-	-	16	-	-
Sidamanik	1	-	14	-	-
Pematang Sidamanik	3	-	8	-	-
Girsang Sipangan Bolon	13	-	-	-	-
Tanah Jawa	-	-	-	-	-
Hatonduhan	1	-	-	-	-
Dolok Panribuan	-	-	-	-	5
Jorlang Hataran	-	1	-	-	-
P a n e i	-	1	2	-	-
Panombean Panei	-	-	-	4	-
R a y a	-	-	-	-	-
Dolog Masagal	-	-	-	-	-
Dolok Silou	58	-	-	-	7
Silou Kahean	1	2	-	8	-
Raya Kahean	1	-	-	-	1
Tapian Dolok	-	-	2	-	9
Dolok Batu Nanggar	-	2	2	3	22
S i a n t a r	-	2	1	4	16
Gunung Malela	-	1	2	3	6
Gunung Maligas	-	7	5	7	7
Hutabayu Raja	-	2	2	2	-
Jawa Maraja Bah Jambi	1	1	1	3	11
Pematang Bandar	1	1	6	17	9
Bandar Hulan	-	1	2	4	-
B a n d a r	-	4	1	4	7
Bandar Masilam	-	-	1	3	170
Bosar Maligas	-	4	2	2	11
Ujung Padang	2	2	38	73	23
SIMALUNGUN	427	31	105	137	304

<https://simalungunkab.bps.go.id>

5.3 TANAMAN TAHUNAN PERENNIAL CROPS

**Tabel 5.3.1 Luas Tanaman dan Produksi Karet Perkebunan Rakyat Tanaman Tahunan di Kabupaten Simalungun (Ha), 2021
Planted Area and Production of Rubber Smallholders Annual Plants in Simalungun Regency (Ha), 2021**

Kecamatan Subdistrict	Luas Areal / Area (ha)			Jumlah Total	Produksi Production (ton)
	TBM Not Yet Productive	TM Productive	TTM Unproductive		
(1)	(2)	(3)	(4)	(5)	(6)
Silimakuta	-	-	-	-	-
Pematang Silimahuta	-	-	-	-	-
Purba	-	-	-	-	-
Haranggaol Horison	-	-	-	-	-
Dolok Pardamean	-	-	-	-	-
Sidamanik	-	-	-	-	-
Pematang Sidamanik	-	1,00	2,00	3,00	1,49
Girsang Sipangan Bolon	-	-	-	-	-
Tanah Jawa	-	20,00	25,39	45,39	18,41
Hatonduhan	-	203,00	82,00	285,00	270,75
Dolok Panribuan	213,00	42,00	27,00	282,00	39,91
Jorlang Hataran	7,00	15,00	10,82	32,82	14,25
Pa nei	-	-	-	-	-
Panombean Panei	92,00	368,00	-	460,00	220,8
R a y a	103,00	68,00	59,00	230,00	3,50
Dolog Masagal	-	-	-	-	-
Dolok Silou	25,00	191,00	23,00	239,00	1,00
Silou Kahean	46,00	1 254,00	285,00	1 585,00	1 675,80
Raya Kahean	-	-	20,00	20,00	49,00
Tapien Dolok	18,00	70,00	100,00	188,00	0,70
Dolok Batu Nanggar	-	202,00	-	202,00	0,80
S i a n t a r	-	47,50	-	47,50	24,03
Gunung Malela	-	5,00	3,20	8,20	2,45
Gunung Maligas	6,60	42,21	-	48,81	24,86
Hutabayu Raja	-	2,70	-	2,70	2,49
Jawa Maraja Bah Jambi	-	4,00	4,00	8,00	3,62
Pematang Bandar	-	55,00	-	55,00	49,50
Bandar Huluan	-	70,00	-	70,00	84,00
B a n d a r	-	4,70	0,80	5,50	12,70
Bandar Masilam	-	96,47	50,00	146,47	88,90
Bosar Maligas	-	238,50	85,00	323,50	118,68
Ujung Padang	9,00	25,00	20,00	54,00	600,00
SIMALUNGUN	519,60	3 025,08	797,21	4 341,89	3 086,83

Catatan/Note: TBM : Tanaman Belum Menghasilkan, TM : Tanaman Menghasilkan, TTM : Tanaman Tidak Menghasilkan

Sumber/Source: Dinas Pertanian Kabupaten Simalungun/Agriculture Office of Simalungun Regency

Tabel
Table 5.3.2

Luas Tanaman dan Produksi Kelapa Sawit Perkebunan Rakyat di Kabupaten Simalungun, 2021
Planted Area and Production of Palm Oil Smallholders Annual Plants in Simalungun Regency, 2021

Kecamatan Subdistrict	Luas Areal / Area (ha)				Produksi Production (ton)
	TBM Not Yet Productive	TM Productive	TTM Unproductive	Jumlah Total	
(1)	(2)	(3)	(4)	(5)	(6)
Silimakuta	-	-	-	-	-
Pematang Silimahuta	-	-	-	-	-
Purba	-	-	-	-	-
Haranggaol Horison	-	-	-	-	-
Dolok Pardamean	-	-	-	-	-
Sidamanik	4,00	28,00	1,00	33,00	545,00
Pematang Sidamanik	1,00	4,10	0,70	5,80	67,36
Girsang Sipangan Bolon	-	1,00	1,00	2,00	3,00
Tanah Jawa	120,71	1 106,40	93,00	1 320,11	20 716,25
Hatonduhan	1 450,00	6 290,00	455,00	8 195,00	149 149,00
Dolok Panribuan	452,00	77,00	46,00	575,00	1 681,08
Jorlang Hataran	-	289,70	11,40	301,10	6 253,94
P a n e i	-	2,00	-	2,00	2,70
Panombean Panei	108,00	219,00	-	327,00	109,5
R a y a	5,00	10,00	46,00	61,00	20,00
Dolog Masagal	-	3,60	3,25	6,85	55,89
Dolok Silou	34,00	147,00	10,00	191,00	2,80
Silou Kahean	944,00	7 791,00	1 126,00	9 861,00	20 725,00
Raya Kahean	75,00	1 950,00	105,00	2 130,00	3 217,50
Tapian Dolok	30,00	648,80	207,00	885,80	0,90
Dolok Batu Nanggar	5,00	226,00	-	231,00	3,00
S i a n t a r	-	251,00	-	251,00	344,50
Gunung Malela	-	9,80	2,00	11,80	1,50
Gunung Maligas	-	309,13	-	309,13	2,70
Hutabayu Raja	53,14	977,15	-	1 030,29	19 614,79
Jawa Maraja Bah Jambi	-	699,00	-	699,00	2,70
Pematang Bandar	10,00	243,75	136,00	389,75	471,90
Bandar Huluan	242,25	731,50	134,25	1 108,00	33 240,00
B a n d a r	97,00	730,00	26,00	853,00	2 981,40
Bandar Masilam	247,41	2 422,25	368,54	3 038,20	48 996,76
Bosar Maligas	391,54	2 354,12	358,40	3 104,06	47 471,32
Ujung Padang	450,00	945,20	2 550,00	3 945,20	2 700,00
SIMALUNGUN	4 720,05	28 466,50	5 680,54	38 867,09	358 271,00

Catatan/Note: TBM : Tanaman Belum Menghasilkan, TM : Tanaman Menghasilkan, TTM : Tanaman Tidak Menghasilkan

Sumber/Source: Dinas Pertanian Kabupaten Simalungun/Agriculture Office of Simalungun Regency

Tabel
Table 5.3.3

**Luas Tanaman dan Produksi Kopi Robusta Perkebunan
Rakyat di Kabupaten Simalungun, 2021**
*Planted Area and Production of Robusta Coffee
Smallholders Annual Plants in Simalungun Regency,
2021*

Kecamatan Subdistrict	Luas Areal / Area (ha)				Produksi Production (ton)
	TBM Not Yet Productive	TM Productive	TTM Unproductive	Jumlah Total	
(1)	(2)	(3)	(4)	(5)	(6)
Silimakuta	-	-	-	-	-
Pematang Silimahuta	-	-	-	-	-
Purba	-	-	-	-	-
Haranggaol Horison	-	-	-	-	-
Dolok Pardamean	-	74,00	13,50	87,50	363,00
Sidamanik	-	110,00	15,00	125,00	62,00
Pematang Sidamanik	-	-	649,00	649,00	-
Girsang Sipangan Bolon	-	13,00	15,00	28,00	4,00
Tanah Jawa	-	-	-	-	-
Hatonduhan	-	10,00	4,50	14,50	4,24
Dolok Panribuan	84,00	13,00	4,00	101,00	6,41
Jorlang Hatاران	-	86,80	75,20	162,00	37,32
P a n e i	-	230,00	24,00	254,00	1,00
Panombean Panei	-	39,20	17,75	56,95	16,41
R a y a	-	-	63,00	63,00	3,00
Dolok Masagal	-	40,50	17,30	57,80	19,46
Dolok Silou	-	56,16	-	56,16	23,82
Silou Kahean	-	30,30	11,30	41,60	12,24
Raya Kahean	-	25,30	10,50	35,80	10,79
Tapian Dolok	-	14,50	11,00	25,50	6,13
Dolok Batu Nanggar	-	-	-	-	-
S i a n t a r	-	-	-	-	-
Gunung Malela	-	-	-	-	-
Gunung Maligas	-	-	-	-	-
Hutabayu Raja	-	-	-	-	-
Jawa Maraja Bah Jambi	-	-	-	-	-
Pematang Bandar	-	-	-	-	-
Bandar Huluan	-	-	-	-	-
B a n d a r	-	-	-	-	-
Bandar Masilam	-	-	-	-	-
Bosar Maligas	-	-	-	-	-
Ujung Padang	-	-	-	-	-
SIMALUNGUN	84,00	742,76	931,05	1 757,81	569,81

Catatan/Note: TBM : Tanaman Belum Menghasilkan, TM : Tanaman Menghasilkan, TTM : Tanaman Tidak Menghasilkan

Sumber/Source: Dinas Pertanian Kabupaten Simalungun/Agriculture Office of Simalungun Regency

Tabel 5.3.4 Luas Tanaman dan Produksi Kopi Arabika Perkebunan Rakyat di Kabupaten Simalungun, 2021
Planted Area and Production of Arabica Coffee Smallholders Annual Plants in Simalungun Regency, 2021

Kecamatan Subdistrict	Luas Areal / Area (ha)				Produksi Production (ton)
	TBM Not Yet Productive	TM Productive	TTM Unproductive	Jumlah Total	
(1)	(2)	(3)	(4)	(5)	(6)
Silimakuta	215,00	255,00	70,00	540,00	244,18
Pematang Silimahuta	28,00	52,00	24,00	104,00	370,60
Purba	12,00	26,00	2,00	40,00	497,55
Haranggaol Horison	6,80	41,10	7,10	55,00	18,93
Dolok Pardamean	195,90	1 026,74	259,00	1 481,64	1 682,64
Sidamanik	25,00	432,00	88,00	545,00	175,00
Pematang Sidamanik	85,00	810,00	115,00	1 010,00	547,48
Girsang Sipangan Bolon	15,00	45,00	54,00	114,00	4,50
Tanah Jawa	-	-	-	-	-
Hatonduhan	-	-	-	-	-
Dolok Panribuan	-	20,38	10,00	30,38	9,49
Jorlang Hataran	6,30	87,13	67,90	161,33	41,60
P a n e i	3,00	194,90	-	197,90	0,50
Panombean Panei	-	31,24	16,64	47,88	13,15
R a y a	51,00	118,00	262,00	431,00	3,50
Dolog Masagal	18,00	52,00	37,00	107,00	321,00
Dolok Silou	42,00	325,00	79,00	446,00	1,50
Silou Kahean	2,00	6,51	2,12	10,63	2,74
Raya Kahean	-	12,20	6,44	18,64	5,13
Tapian Dolok	-	-	-	-	-
Dolok Batu Nanggar	-	-	-	-	-
S i a n t a r	-	-	-	-	-
Gunung Malela	-	-	-	-	-
Gunung Maligas	-	-	-	-	-
Hutabayu Raja	-	-	-	-	-
Jawa Maraja Bah Jambi	-	-	-	-	-
Pematang Bandar	-	-	-	-	-
Bandar Huluan	-	-	-	-	-
B a n d a r	-	-	-	-	-
Bandar Masilam	-	-	-	-	-
Bosar Maligas	-	-	-	-	-
Ujung Padang	-	-	-	-	-
SIMALUNGUN	705,00	3 535,20	1 100,20	5 340,40	3 939,48

Catatan/Note: TBM : Tanaman Belum Menghasilkan, TM : Tanaman Menghasilkan, TTM : Tanaman Tidak Menghasilkan

Sumber/Source: Dinas Pertanian Kabupaten Simalungun/Agriculture Office of Simalungun Regency

Tabel
Table 5.3.5

Luas Tanaman dan Produksi Kelapa Perkebunan Rakyat di Kabupaten Simalungun, 2021
Planted Area and Production of Coconut Smallholders Annual Plants in Simalungun Regency, 2021

Kecamatan Subdistrict	Luas Areal / Area (ha)				Produksi Production (ton)
	TBM Not Yet Productive	TM Productive	TTM Unproductive	Jumlah Total	
(1)	(2)	(3)	(4)	(5)	(6)
Silimakuta	-	-	-	-	-
Pematang Silimahuta	-	-	-	-	-
Purba	-	-	-	-	-
Haranggaol Horison	7,50	-	-	7,50	-
Dolok Pardamean	2,00	-	-	2,00	-
Sidamanik	-	28,00	-	28,00	27,00
Pematang Sidamanik	-	3,00	-	3,00	2,87
Girsang Sipangan Bolon	2,50	40,00	-	42,50	-
Tanah Jawa	2,00	82,00	-	84,00	86,12
Hatonduhan	-	58,20	-	58,20	53,01
Dolok Panribuan	-	3,00	-	3,00	2,99
Jorlang Hataran	6,00	4,00	-	10,00	3,98
P a n e i	1,00	3,00	-	4,00	3,00
Panombean Panei	-	20,00	-	20,00	18,05
R a y a	-	-	-	-	-
Dolog Masagal	-	3,75	-	3,75	3,19
Dolok Silou	-	7,50	-	7,50	7,69
Silou Kahean	3,00	15,00	2,00	20,00	13,91
Raya Kahean	12,00	305,00	-	317,00	312,85
Tapian Dolok	-	45,00	1,50	46,50	43,06
Dolok Batu Nanggar	-	49,97	-	49,97	47,82
S i a n t a r	-	14,10	-	14,10	13,49
Gunung Malela	-	24,20	-	24,20	25,65
Gunung Maligas	-	145,60	-	145,60	143,75
Hutabayu Raja	-	92,91	5,00	97,91	97,58
Jawa Maraja Bah Jambi	2,50	40,00	-	42,50	38,31
Pematang Bandar	8,00	54,67	-	62,67	60,17
Bandar Huluan	2,00	12,00	1,50	15,50	12,02
B a n d a r	1,80	26,50	1,00	29,30	45,54
Bandar Masilam	40,45	152,16	14,00	206,61	152,44
Bosar Maligas	25,87	64,00	-	89,87	70,44
Ujung Padang	3,00	7,00	10,00	20,00	500,00
SIMALUNGUN	119,62	1 300,56	35,00	1 455,18	1 784,93

Catatan/Note: TBM : Tanaman Belum Menghasilkan, TM : Tanaman Menghasilkan, TTM : Tanaman Tidak Menghasilkan

Sumber/Source: Dinas Pertanian Kabupaten Simalungun/Agriculture Office of Simalungun Regency

Tabel
Table 5.3.6

Luas Tanaman dan Produksi Kakao Perkebunan Rakyat di Kabupaten Simalungun, 2021
Planted Area and Production of Cocoa Smallholders Annual Plants in Simalungun Regency, 2021

Kecamatan Subdistrict	Luas Areal / Area (ha)				Produksi Production (ton)
	TBM Not Yet Productive	TM Productive	TTM Unproductive	Jumlah Total	
(1)	(2)	(3)	(4)	(5)	(6)
Silimakuta	-	-	-	-	-
Pematang Silimahuta	-	-	-	-	-
Purba	-	-	-	-	-
Haranggaol Horison	-	-	-	-	-
Dolok Pardamean	1,25	2,84	-	4,09	3,50
Sidamanik	5,00	35,00	20,00	60,00	19,50
Pematang Sidamanik	9,00	7,00	2,00	18,00	6,25
Girsang Sipangan Bolon	2,00	5,00	5,00	12,00	5,00
Tanah Jawa	7,81	14,50	-	22,31	9,37
Hatonduhan	-	16,00	-	16,00	8,80
Dolok Panribuan	56,00	21,00	10,00	87,00	13,81
Jorlang Hataran	25,00	8,40	-	33,40	5,47
P a n e i	-	80,80	2,00	82,80	1,50
Panombean Panei	22,00	211,00	-	233,00	84,40
R a y a	24,00	34,00	280,00	338,00	2,50
Dolok Masagal	-	2,00	4,00	6,00	24,00
Dolok Silou	8,00	102,00	15,00	125,00	1,20
Silou Kahean	4,00	245,50	125,50	375,00	37,46
Raya Kahean	-	-	10,00	10,00	0,50
Tapian Dolok	15,00	20,00	15,00	50,00	0,50
Dolok Batu Nanggar	-	115,00	-	115,00	0,40
S i a n t a r	-	83,00	-	83,00	19,13
Gunung Malela	-	9,30	-	9,30	4,20
Gunung Maligas	2,40	58,50	-	60,90	8,75
Hutabayu Raja	-	12,20	2,50	14,70	7,98
Jawa Maraja Bah Jambi	-	22,00	-	22,00	8,28
Pematang Bandar	2,00	30,00	-	32,00	44,80
Bandar Huluan	2,50	72,75	5,50	80,75	121,13
B a n d a r	2,70	15,54	10,00	28,24	8,40
Bandar Masilam	0,13	113,47	-	113,60	68,60
Bosar Maligas	2,30	12,60	24,70	39,60	7,48
Ujung Padang	5,00	6,00	9,00	20,00	550,00
SIMALUNGUN	196,09	1 355,40	540,20	2 091,69	1 053,42

Catatan/Note: TBM : Tanaman Belum Menghasilkan, TM : Tanaman Menghasilkan, TTM : Tanaman Tidak Menghasilkan

Sumber/Source: Dinas Pertanian Kabupaten Simalungun/Agriculture Office of Simalungun Regency

Tabel
Table 5.3.7

Luas Tanaman dan Produksi Cengkeh Perkebunan Rakyat di Kabupaten Simalungun, 2021
Planted Area and Production of Clove Smallholders Annual Plants in Simalungun Regency, 2021

Kecamatan Subdistrict	Luas Areal / Area (ha)				Produksi Production (ton)
	TBM Not Yet Productive	TM Productive	TTM Unproductive	Jumlah Total	
(1)	(2)	(3)	(4)	(5)	(6)
Silimakuta	1,00	15,50	0,50	17,00	2,18
Pematang Silimahuta	80,75	29,00	5,00	114,75	4,23
Purba	4,00	2,70	8,00	14,70	2,38
Haranggaol Horison	22,75	82,10	10,25	115,10	13,92
Dolok Pardamean	44,00	56,00	-	100,00	5,95
Sidamanik	43,15	19,04	-	62,19	3,57
Pematang Sidamanik	4,00	6,00	10,00	20,00	5,17
Girsang Sipangan Bolon	50,00	20,00	-	70,00	3,00
Tanah Jawa	1,75	2,25	-	4,00	0,39
Hatonduhan	-	-	-	-	-
Dolok Panribuan	-	5,50	-	5,50	1,02
Jorlang Hataran	3,00	2,00	-	5,00	0,37
P a n e i	5,10	15,50	-	20,60	2,87
Panombean Panei	1,00	14,00	-	15,00	2,56
R a y a	2,75	-	-	2,75	-
Dolok Masagal	3,00	-	-	3,00	-
Dolok Silou	-	12,00	-	12,00	2,25
Silou Kahean	-	-	-	-	-
Raya Kahean	-	6,00	5,00	11,00	1,13
Tapian Dolok	-	-	-	-	-
Dolok Batu Nanggar	-	6,50	-	6,50	1,01
S i a n t a r	-	7,25	-	7,25	1,34
Gunung Malela	0,25	0,75	-	1,00	0,14
Gunung Maligas	-	-	-	-	-
Hutabayu Raja	-	-	-	-	-
Jawa Maraja Bah Jambi	-	-	-	-	-
Pematang Bandar	-	-	-	-	-
Bandar Huluan	2,75	-	-	2,75	-
B a n d a r	-	-	-	-	-
Bandar Masilam	5,00	5,25	-	10,25	0,96
Bosar Maligas	-	-	-	-	-
Ujung Padang	-	-	-	-	-
SIMALUNGUN	274,25	307,34	38,75	620,34	54,44

Catatan/Note: TBM : Tanaman Belum Menghasilkan, TM : Tanaman Menghasilkan, TTM : Tanaman Tidak Menghasilkan

Sumber/Source: Dinas Pertanian Kabupaten Simalungun/Agriculture Office of Simalungun Regency

Tabel
Table 5.3.8

**Luas Tanaman dan Produksi Kulit Manis Perkebunan
Rakyat di Kabupaten Simalungun, 2021**
*Planted Area and Production of Cinnamon Smallholders
Annual Plants in Simalungun Regency, 2021*

Kecamatan Subdistrict	Luas Areal / Area (ha)				Produksi Production (ton)
	TBM Not Yet Productive	TM Productive	TTM Unproductive	Jumlah Total	
(1)	(2)	(3)	(4)	(5)	(6)
Silimakuta	-	7,00	-	7,00	1,61
Pematang Silimahuta	-	5,00	-	5,00	1,20
Purba	-	15,00	-	15,00	3,62
Harangaol Horison	7,50	-	-	7,50	-
Dolok Pardamean	-	17,00	4,00	21,00	4,48
Sidamanik	-	8,00	-	8,00	1,91
Pematang Sidamanik	2,00	6,00	-	8,00	1,38
Girsang Sipangan Bolon	-	15,00	-	15,00	3,50
Tanah Jawa	-	-	-	-	-
Hatonduhan	-	-	-	-	-
Dolok Panribuan	-	5,00	-	5,00	1,15
Jorlang Hataran	-	9,00	8,00	17,00	2,13
P a n e i	-	2,00	4,50	6,50	0,46
Panombean Panei	-	17,50	-	17,50	4,03
R a y a	-	9,50	-	9,50	2,18
Dolog Masagal	2,50	1,75	-	4,25	0,40
Dolok Silou	-	25,00	-	25,00	5,79
Silou Kahean	3,00	2,00	-	5,00	0,47
Raya Kahean	2,50	2,30	-	4,80	0,54
Tapian Dolok	-	-	-	-	-
Dolok Batu Nanggar	-	-	-	-	-
S i a n t a r	-	-	-	-	-
Gunung Malela	-	-	-	-	-
Gunung Maligas	-	-	-	-	-
Hutabayu Raja	-	-	-	-	-
Jawa Maraja Bah Jambi	-	-	-	-	-
Pematang Bandar	-	-	-	-	-
Bandar Huluan	4,25	-	-	4,25	-
B a n d a r	-	-	-	-	-
Bandar Masilam	3,50	-	-	3,50	-
Bosar Maligas	2,50	-	-	2,50	-
Ujung Padang	4,50	-	-	4,50	-
SIMALUNGUN	32,25	147,05	16,50	195,80	34,86

Catatan/Note: TBM : Tanaman Belum Menghasilkan, TM : Tanaman Menghasilkan, TTM : Tanaman Tidak Menghasilkan

Sumber/Source: Dinas Pertanian Kabupaten Simalungun/Agriculture Office of Simalungun Regency

Tabel
Table 5.3.9

Luas Tanaman dan Produksi Kemiri Perkebunan Rakyat di Kabupaten Simalungun, 2021
Planted Area and Production of Candlenut Smallholders Annual Plants in Simalungun Regency, 2021

Kecamatan Subdistrict	Luas Areal / Area (ha)				Produksi Production (ton)
	TBM Not Yet Productive	TM Productive	TTM Unproductive	Jumlah Total	
(1)	(2)	(3)	(4)	(5)	(6)
Silimakuta	1,00	8,50	-	9,50	14,41
Pematang Silimahuta	1,50	3,00	-	4,50	5,84
Purba	0,50	18,10	5,00	23,60	35,25
Haranggaol Horison	1,25	5,00	-	6,25	9,92
Dolok Pardamean	-	11,00	3,00	14,00	20,30
Sidamanik	0,50	8,00	-	8,50	16,00
Pematang Sidamanik	3,00	8,00	10,00	21,00	29,96
Girsang Sipangan Bolon	2,00	3,00	10,00	15,00	1,50
Tanah Jawa	-	14,50	3,00	17,50	34,73
Hatonduhan	-	11,50	5,00	16,50	21,91
Dolok Panribuan	-	10,00	-	10,00	18,96
Jorlang Hataran	-	17,00	10,00	27,00	30,94
P a n e i	0,75	27,00	5,00	32,75	53,35
Panombean Panei	-	18,00	5,00	23,00	35,51
R a y a	0,50	22,00	5,00	27,50	39,28
Dolog Masagal	1,50	2,50	-	4,00	4,96
Dolok Silou	-	32,50	-	32,50	62,66
Silou Kahean	1,50	31,00	-	32,50	59,77
Raya Kahean	1,75	15,00	-	16,75	28,92
Tapian Dolok	2,50	1,00	-	3,50	1,89
Dolok Batu Nanggar	-	14,40	-	14,40	27,15
S i a n t a r	5,00	-	-	5,00	-
Gunung Malela	2,75	-	-	2,75	-
Gunung Maligas	3,25	-	-	3,25	-
Hutabayu Raja	1,75	2,50	8,00	12,25	4,95
Jawa Maraja Bah Jambi	-	1,50	-	1,50	2,59
Pematang Bandar	-	-	-	-	-
Bandar Huluan	4,50	-	-	4,50	-
B a n d a r	1,75	17,60	-	19,35	34,33
Bandar Masilam	-	13,00	-	13,00	25,86
Bosar Maligas	-	-	-	-	-
Ujung Padang	-	-	-	-	-
SIMALUNGUN	37,25	315,60	69,00	421,85	620,93

Catatan/Note: TBM : Tanaman Belum Menghasilkan, TM : Tanaman Menghasilkan, TTM : Tanaman Tidak Menghasilkan

Sumber/Source: Dinas Pertanian Kabupaten Simalungun/Agriculture Office of Simalungun Regency

Tabel 5.3.10 Luas Tanaman dan Produksi Lada Perkebunan Rakyat di Kabupaten Simalungun, 2021
Planted Area and Production of Pepper Smallholders Annual Plants in Simalungun Regency, 2021

Kecamatan Subdistrict	Luas Areal / Area (ha)				Produksi Production (ton)
	TBM Not Yet Productive	TM Productive	TTM Unproductive	Jumlah Total	
(1)	(2)	(3)	(4)	(5)	(6)
Silimakuta	-	-	-	-	-
Pematang Silimahuta	-	-	-	-	-
Purba	-	-	-	-	-
Haranggaol Horison	-	-	-	-	-
Dolok Pardamean	-	1,00	-	1,00	0,90
Sidamanik	-	2,50	-	2,50	2,43
Pematang Sidamanik	-	-	-	-	-
Girsang Sipangan Bolon	-	-	-	-	-
Tanah Jawa	-	-	-	-	-
Hatonduhan	-	-	-	-	-
Dolok Panribuan	-	-	-	-	-
Jorlang Hataran	-	-	-	-	-
P a n e i	-	-	-	-	-
Panombean Panei	-	-	-	-	-
R a y a	-	-	-	-	-
Dolog Masagal	-	-	-	-	-
Dolok Silou	-	-	-	-	-
Silou Kahean	-	-	-	-	-
Raya Kahean	-	-	-	-	-
Tapian Dolok	-	-	-	-	-
Dolok Batu Nanggar	-	1,00	-	1,00	0,94
S i a n t a r	-	1,68	-	1,68	1,53
Gunung Malela	-	-	-	-	-
Gunung Maligas	-	-	-	-	-
Hutabayu Raja	-	-	-	-	-
Jawa Maraja Bah Jambi	-	-	-	-	-
Pematang Bandar	-	-	-	-	-
Bandar Huluan	-	-	-	-	-
B a n d a r	-	-	-	-	-
Bandar Masilam	-	1,50	-	1,50	1,31
Bosar Maligas	-	-	-	-	-
Ujung Padang	-	-	-	-	-
SIMALUNGUN	-	7,68	-	7,68	7,11

Catatan/Note: TBM : Tanaman Belum Menghasilkan, TM : Tanaman Menghasilkan, TTM : Tanaman Tidak Menghasilkan

Sumber/Source: Dinas Pertanian Kabupaten Simalungun/Agriculture Office of Simalungun Regency

Tabel
Table 5.3.11

Luas Tanaman dan Produksi Aren Perkebunan Rakyat di Kabupaten Simalungun, 2021
Planted Area and Production of Palm Sugar Smallholders Annual Plants in Simalungun Regency, 2021

Kecamatan Subdistrict	Luas Areal / Area (ha)				Produksi Production (ton)
	TBM Not Yet Productive	TM Productive	TTM Unproductive	Jumlah Total	
(1)	(2)	(3)	(4)	(5)	(6)
Silimakuta	4,00	6,00	-	10,00	7,50
Pematang Silimahuta	6,00	8,00	-	14,00	9,84
Purba	8,00	19,20	-	27,20	25,25
Haranggaol Horison	2,75	3,50	-	6,25	4,33
Dolok Pardamean	4,00	14,00	7,00	25,00	26,00
Sidamanik	3,00	10,50	-	13,50	10,70
Pematang Sidamanik	5,00	10,00	3,00	18,00	36,18
Girsang Sipangan Bolon	6,00	10,00	15,00	31,00	2,00
Tanah Jawa	-	44,50	-	44,50	53,88
Hatonduhan	17,16	48,20	-	65,36	61,09
Dolok Panribuan	-	23,60	-	23,60	30,10
Jorlang Hataran	5,50	10,00	-	15,50	14,06
P a n e i	5,50	10,50	-	16,00	15,51
Panombean Panei	2,50	16,00	-	18,50	18,36
R a y a	1,50	78,75	-	80,25	101,61
Dolog Masagal	3,50	2,50	-	6,00	3,09
Dolok Silou	24,00	122,00	-	146,00	147,08
Silou Kahean	10,00	55,00	5,00	70,00	36,00
Raya Kahean	5,80	19,00	-	24,80	25,39
Tapian Dolok	10,10	6,00	-	16,10	7,62
Dolok Batu Nanggar	5,50	3,00	-	8,50	3,89
S i a n t a r	5,35	16,00	-	21,35	20,50
Gunung Malela	-	12,00	-	12,00	13,20
Gunung Maligas	1,75	12,00	-	13,75	15,43
Hutabayu Raja	-	8,20	-	8,20	9,81
Jawa Maraja Bah Jambi	3,50	4,00	-	7,50	5,53
Pematang Bandar	2,75	0,38	-	3,13	0,54
Bandar Hulan	4,75	0,34	-	5,09	0,45
B a n d a r	-	22,00	5,00	27,00	36,40
Bandar Masilam	5,60	23,60	-	29,20	30,53
Bosar Maligas	5,50	27,00	-	32,50	37,51
Ujung Padang	3,50	19,00	-	22,50	24,66
SIMALUNGUN	162,51	664,77	35,00	862,28	834,04

Catatan/Note: TBM : Tanaman Belum Menghasilkan, TM : Tanaman Menghasilkan, TTM : Tanaman Tidak Menghasilkan

Sumber/Source: Dinas Pertanian Kabupaten Simalungun/Agriculture Office of Simalungun Regency

Tabel
Table 5.3.12

**Luas Tanaman dan Produksi Tembakau Perkebunan
Rakyat di Kabupaten Simalungun, 2021**
*Planted Area and Production of Tobacco Smallholders
Annual Plants in Simalungun Regency, 2021*

Kecamatan Subdistrict	Luas Areal / Area (ha)				Produksi Production (ton)
	TBM Not Yet Productive	TM Productive	TTM Unproductive	Jumlah Total	
(1)	(2)	(3)	(4)	(5)	(6)
Silimakuta	-	-	-	-	-
Pematang Silimahuta	-	-	-	-	-
Purba	-	-	-	-	-
Haranggaol Horison	-	-	-	-	-
Dolok Pardamean	-	30,00	-	30,00	27,94
Sidamanik	-	-	-	-	-
Pematang Sidamanik	-	-	-	-	-
Girsang Sipangan Bolon	-	-	-	-	-
Tanah Jawa	-	-	-	-	-
Hatonduhan	-	-	-	-	-
Dolok Panribuan	-	-	-	-	-
Jorlang Hataran	-	-	-	-	-
P a n e i	-	-	-	-	-
Panombean Panei	-	-	-	-	-
R a y a	-	-	-	-	-
Dolog Masagal	-	-	-	-	-
Dolok Silou	-	-	-	-	-
Silou Kahean	-	-	-	-	-
Raya Kahean	-	-	-	-	-
Tapian Dolok	-	-	-	-	-
Dolok Batu Nanggar	-	-	-	-	-
S i a n t a r	-	-	-	-	-
Gunung Malela	-	-	-	-	-
Gunung Maligas	-	-	-	-	-
Hutabayu Raja	-	-	-	-	-
Jawa Maraja Bah Jambi	-	-	-	-	-
Pematang Bandar	-	-	-	-	-
Bandar Huluan	-	-	-	-	-
B a n d a r	-	-	-	-	-
Bandar Masilam	-	-	-	-	-
Bosar Maligas	-	-	-	-	-
Ujung Padang	-	-	-	-	-
SIMALUNGUN	-	30,00	-	30,00	27,94

Catatan/Note: TBM : Tanaman Belum Menghasilkan, TM : Tanaman Menghasilkan, TTM : Tanaman Tidak Menghasilkan

Sumber/Source: Dinas Pertanian Kabupaten Simalungun/Agriculture Office of Simalungun Regency

Tabel
Table 5.3.13

Luas Tanaman dan Produksi Vanili Perkebunan Rakyat di Kabupaten Simalungun, 2021
Planted Area and Production of Vanilla Smallholders Annual Plants in Simalungun Regency, 2021

Kecamatan Subdistrict	Luas Areal / Area (ha)				Produksi Production (ton)
	TBM Not Yet Productive	TM Productive	TTM Unproductive	Jumlah Total	
(1)	(2)	(3)	(4)	(5)	(6)
Silimakuta	-	-	-	-	-
Pematang Silimahuta	-	-	-	-	-
Purba	-	-	-	-	-
Harangaol Horison	-	-	-	-	-
Dolok Pardamean	0,01	0,01	-	0,02	-
Sidamanik	10,20	6,20	-	16,40	4,19
Pematang Sidamanik	3,00	3,00	-	6,00	4,13
Girsang Sipangan Bolon	-	-	-	-	-
Tanah Jawa	-	-	-	-	-
Hatonduhan	-	-	-	-	-
Dolok Panribuan	-	-	-	-	-
Jorlang Hataran	-	-	-	-	-
P a n e i	-	-	-	-	-
Panombean Panei	-	-	-	-	-
R a y a	-	-	-	-	-
Dolog Masagal	-	-	-	-	-
Dolok Silou	-	-	-	-	-
Silou Kahean	-	-	-	-	-
Raya Kahean	-	-	-	-	-
Tapian Dolok	-	-	-	-	-
Dolok Batu Nanggar	-	-	-	-	-
S i a n t a r	-	-	-	-	-
Gunung Malela	-	-	-	-	-
Gunung Maligas	-	-	-	-	-
Hutabayu Raja	-	-	-	-	-
Jawa Maraja Bah Jambi	-	-	-	-	-
Pematang Bandar	-	-	-	-	-
Bandar Huluan	-	-	-	-	-
B a n d a r	-	-	-	-	-
Bandar Masilam	-	-	-	-	-
Bosar Maligas	-	-	-	-	-
Ujung Padang	-	-	-	-	-
SIMALUNGUN	13,21	9,21	-	22,42	8,32

Catatan/Note: TBM : Tanaman Belum Menghasilkan, TM : Tanaman Menghasilkan, TTM : Tanaman Tidak Menghasilkan

Sumber/Source: Dinas Pertanian Kabupaten Simalungun/Agriculture Office of Simalungun Regency

Tabel 5.3.14 Luas Tanaman dan Produksi Pinang Perkebunan Rakyat di Kabupaten Simalungun, 2021
Planted Area and Production of Areca Nut Smallholders Annual Plants in Simalungun Regency, 2021

Kecamatan Subdistrict	Luas Areal / Area (ha)				Produksi Production (ton)
	TBM Not Yet Productive	TM Productive	TTM Unproductive	Jumlah Total	
(1)	(2)	(3)	(4)	(5)	(6)
Silimakuta	-	2,00	-	2,00	1,50
Pematang Silimahuta	-	4,00	-	4,00	3,06
Purba	-	8,50	-	8,50	6,42
Haranggaol Horison	-	9,72	-	9,72	7,70
Dolok Pardamean	-	5,00	-	5,00	3,20
Sidamanik	-	7,93	-	-	6,27
Pematang Sidamanik	1,00	2,00	2,00	5,00	1,39
Girsang Sipangan Bolon	-	3,80	-	3,80	2,78
Tanah Jawa	-	55,96	-	55,96	44,65
Hatonduhan	7,70	-	-	7,70	-
Dolok Panribuan	-	3,30	-	3,30	2,62
Jorlang Hataran	-	5,60	-	5,60	4,24
P a n e i	-	3,00	-	3,00	2,09
Panombean Panei	-	3,00	-	3,00	2,09
R a y a	-	5,30	-	5,30	3,68
Dolog Masagal	1,75	2,50	-	4,25	1,90
Dolok Silou	-	29,40	-	29,40	23,10
Silou Kahean	50,00	200,00	100,00	350,00	270,00
Raya Kahean	50,00	75,00	25,00	150,00	26,25
Tapian Dolok	3,00	9,20	-	12,20	7,03
Dolok Batu Nanggar	-	14,80	-	14,80	11,14
S i a n t a r	-	5,80	-	5,80	4,05
Gunung Malela	-	-	5,20	5,20	3,85
Gunung Maligas	-	10,00	-	10,00	6,96
Hutabayu Raja	0,30	5,30	-	5,60	4,01
Jawa Maraja Bah Jambi	2,75	-	-	2,75	-
Pematang Bandar	-	4,97	-	4,97	3,68
Bandar Huluan	-	2,00	-	2,00	1,39
B a n d a r	-	8,75	2,00	10,75	8,50
Bandar Masilam	-	89,06	-	89,06	62,11
Bosar Maligas	-	19,00	-	19,00	13,18
Ujung Padang	3,00	5,00	4,00	12,00	450,00
SIMALUNGUN	119,50	591,96	138,20	849,66	982,57

Catatan/Note: TBM : Tanaman Belum Menghasilkan, TM : Tanaman Menghasilkan, TTM : Tanaman Tidak Menghasilkan

Sumber/Source: Dinas Pertanian Kabupaten Simalungun/Agriculture Office of Simalungun Regency

5.4 PETERNAKAN LIVESTOCK

Tabel 5.4.1 Jumlah Ternak yang Dipotong di TPH Menurut Jenis Ternak dan Kecamatan di Kabupaten Simalungun (Ekor), 2021
Livestock Slaughtered in Slaughtered Place by Kind and Subdistrict in Simalungun Regency (Head), 2021

Kecamatan Subdistrict	Sapi Cattle	Kerbau Buffalo	Kuda Horse	Kambing Goat	Domba Sheep	Babi Pig
(1)	(2)	(3)	(4)	(5)	(6)	(7)
Silimakuta	6	101	-	-	-	-
Pematang Silimahuta	8	71	-	-	-	-
Purba	12	58	-	-	-	-
Haranggaol Horison	-	104	-	-	-	-
Dolok Pardamean	9	156	-	-	-	-
Sidamanik	298	24	-	-	-	-
Pematang Sidamanik	70	315	-	-	-	-
Girsang Sipangan Bolon	7	64	-	-	-	-
Tanah Jawa	2 481	8	-	-	-	-
Hatonduhan	248	5	-	-	-	-
Dolok Panribuan	15	12	-	-	-	-
Jorlang Hatاران	25	167	-	-	-	-
P a n e i	236	8	-	-	-	-
Panombean Panei	692	34	-	-	-	-
R a y a	14	59	-	-	-	-
Dolok Masagal	5	100	-	-	-	-
Dolok Silou	21	43	-	-	-	-
Silou Kahean	282	8	-	-	-	-
Raya Kahean	173	17	-	-	-	-
Tapian Dolok	1 238	20	-	-	-	-
Dolok Batu Nanggar	5 084	81	-	-	-	-
S i a n t a r	1 509	35	-	-	-	-
Gunung Malela	4 893	24	-	-	-	-
Gunung Maligas	4 937	33	-	-	-	-
Hutabayu Raja	1 904	105	-	-	-	-
Jawa Maraja Bah Jambi	3 983	8	-	-	-	-
Pematang Bandar	976	17	-	-	-	-
Bandar Huluan	3 623	19	-	-	-	-
B a n d a r	4 509	77	-	-	-	-
Bandar Masilam	2 100	33	-	-	-	-
Bosar Maligas	7 513	23	-	-	-	-
Ujung Padang	5 196	32	-	-	-	-
SIMALUNGUN	52 067	1 861	-	-	-	-

Sumber/Source: Dinas Ketahanan Pangan , Perikanan Dan Peternakan Kabupaten Simalungun/Department of Food Security Fisheries and livestock of Simalungun Regency

Tabel
Table 5.4.2

Jumlah Ternak yang Dipotong di TPH yang Tidak Tercatat Menurut Jenis Ternak dan Kecamatan di Kabupaten Simalungun (Ekor), 2021
Unreported Livestock Slaughtered in Slaughtered Place by Kind and Subdistrict in Simalungun Regency (Head), 2021

Kecamatan Subdistrict	Sapi Cattle	Kerbau Buffalo	Kuda Horse	Kambing Goat	Domba Sheep	Babi Pig
(1)	(2)	(3)	(4)	(5)	(6)	(7)
Silimakuta	1	10	4	31	34	2 209
Pematang Silimahuta	1	7	2	20	20	1 120
Purba	1	6	1	35	24	2 952
Haranggaol Horison	-	10	-	22	31	563
Dolok Pardamean	1	16	-	36	13	166
Sidamanik	30	2	-	44	21	842
Pematang Sidamanik	7	32	-	56	13	407
Girsang Sipangan Bolon	1	6	-	55	15	899
Tanah Jawa	248	1	-	176	111	1 007
Hatonduhan	25	1	-	56	48	564
Dolok Panribuan	1	1	-	48	56	1 162
Jorlang Hataran	2	17	-	68	76	566
P a n e i	24	1	-	33	16	456
Panombean Panei	69	3	-	34	15	356
R a y a	1	6	-	64	29	2 088
Dolog Masagal	0	10	-	38	11	465
Dolok Silou	2	4	-	36	28	2 008
Silou Kahean	28	1	-	64	58	916
Raya Kahean	17	2	-	44	66	1 129
Tapian Dolok	124	2	-	41	58	785
Dolok Batu Nanggar	508	8	-	668	629	986
S i a n t a r	151	3	-	254	360	542
Gunung Malela	489	2	-	324	413	2 952
Gunung Maligas	494	3	-	338	330	563
Hutabayu Raja	190	11	-	268	226	166
Jawa Maraja Bah Jambi	398	1	-	134	89	842
Pematang Bandar	98	2	-	124	95	407
Bandar Hulu	362	2	-	786	429	899
B a n d a r	451	8	-	877	645	1 007
Bandar Masilam	210	3	-	322	228	442
Bosar Maligas	751	2	-	434	487	1 162
Ujung Padang	520	3	-	266	200	566
SIMALUNGUN	5 205	186	7	5 796	4 874	31 194

Sumber/Source: Dinas Ketahanan Pangan , Perikanan Dan Peternakan Kabupaten Simalungun/Department of Food Security Fisheries and livestock of Simalungun Regency

Tabel
Table 5.4.3

Jumlah Ternak yang Dipotong yang Tercatat maupun Tidak Tercatat di TPH Menurut Jenis Ternak dan Kecamatan (Ekor), 2021
Unreported and Reported Livestock Slaughtered in Slaughtered Place by Kind and Subdistrict (Head), 2021

Kecamatan Subdistrict	Sapi Cattle	Kerbau Buffalo	Kuda Horse	Kambing Goat	Domba Sheep	Babi Pig
(1)	(2)	(3)	(4)	(5)	(6)	(7)
Silimakuta	6	111	4	31	34	2 209
Pematang Silimahuta	9	79	2	20	20	1 120
Purba	13	64	1	35	24	2 952
Haranggaol Horison	-	114	-	22	31	563
Dolok Pardamean	10	172	-	36	13	166
Sidamanik	328	26	-	44	21	842
Pematang Sidamanik	77	347	-	56	13	407
Girsang Sipangan Bolon	8	70	-	55	15	899
Tanah Jawa	2 729	9	-	176	111	1 007
Hatonduhan	273	6	-	56	48	564
Dolok Panribuan	16	13	-	48	56	1 162
Jorlang Hataran	27	184	-	68	76	566
P a n e i	260	9	-	33	16	456
Panombean Panei	762	38	-	34	15	356
R a y a	16	65	-	64	29	2 088
Dolog Masagal	5	110	-	38	11	465
Dolok Silou	24	48	-	36	28	2 008
Silou Kahean	310	9	-	64	58	916
Raya Kahean	190	19	-	44	66	1 129
Tapian Dolok	1 361	22	-	41	58	785
Dolok Batu Nanggar	5 593	89	-	668	629	986
S i a n t a r	1 660	38	-	254	360	542
Gunung Malela	5 383	26	-	324	413	2 952
Gunung Maligas	5 431	37	-	338	330	563
Hutabayu Raja	2 095	116	-	268	226	166
Jawa Maraja Bah Jambi	4 382	9	-	134	89	842
Pematang Bandar	1 074	18	-	124	95	407
Bandar Huluan	3 985	21	-	786	429	899
B a n d a r	4 960	85	-	877	645	1 007
Bandar Masilam	2 310	36	-	322	228	442
Bosar Maligas	8 264	25	-	434	487	1 162
Ujung Padang	5 715	35	-	266	200	566
SIMALUNGUN	57 276	2 050	7	5 796	4 874	31 194

Sumber/Source: Dinas Ketahanan Pangan , Perikanan Dan Peternakan Kabupaten Simalungun/Department of Food Security Fisheries and livestock of Simalungun Regency

Tabel 5.4.4 **Populasi Ternak Menurut Jenis Ternak di Kabupaten Simalungun (Ekor), 2017 - 2021**
Table **Livestocks Population by Kind in Simalungun Regency (Head), 2017 - 2021**

Jenis Ternak Livestocks	2017	2018	2019	2020	2021
(1)	(2)	(3)	(4)	(5)	(6)
Sapi/Cattle	104 360	109 578	159 286	167 400	173 540
Kerbau/Buffalo	8 008	8 104	7 229	6 058	3 523
Kuda/Horse	240	243	266	157	105
Sapi Perah/Milked Cow	122	122	293	274	205
Kambing/Goat	67 414	69 143	66 199	60 259	14 238
Domba/Sheep	10 814	10 944	11 195	13 362	64 997
Babi/Pig	172 027	174 045	163 578	13 944	20 430
Kelinci/Rabbit	3 823	3 869	2 855	911	413

Sumber/Source: Dinas Ketahanan Pangan , Perikanan Dan Peternakan Kabupaten Simalungun/Department of Food Security Fisheries and livestock of Simalungun Regency

Tabel
Table 5.4.5

**Populasi Ternak Unggas Menurut Jenis Ternak di
Kabupaten Simalungun (Ekor), 2017 - 2021**
*Poultry Population by Kind in Simalungun Regency (Head),
2017 - 2021*

Ternak Poultry	2017	2018	2019	2020	2021
(1)	(2)	(3)	(4)	(5)	(6)
Ayam Ras Petelur <i>Laying Chicken</i>	151 246	161 061	769 122	768 900	779 400
Ayam Ras Pedaging <i>Broiler Chicken</i>	962 619	1 024 170	1 055 612	1 057 250	1 120 685
Ayam Kampung <i>Local Chicken</i>	1 101 939	1 115 163	1 134 526	960 733	1 079 480
Itik Manila <i>Duck</i>	52 979	53 615	55 849	50 046	53 549

Sumber/Source: Dinas Ketahanan Pangan , Perikanan Dan Peternakan Kabupaten Simalungun/Department of Food Security Fisheries and livestock of Simalungun Regency

Tabel
Table 5.4.6

Produksi Daging Menurut Jenis Ternak dan Kecamatan di Kabupaten Simalungun (Kg), 2021
Meat Production by Kind and Subdistrict in Simalungun Regency (Kg), 2021

Kecamatan Subdistrict	Sapi Cattle	Kerbau Buffalo	Kuda Horse	Kambing Goat	Domba Sheep	Babi Pig
(1)	(2)	(3)	(4)	(5)	(6)	(7)
Silimakuta	538	21 436	500	416	452	129 204
Pematang Silimahuta	785	15 184	250	268	266	65 509
Purba	1 099	12 281	125	470	319	172 662
Haranggaol Horison	-	22 106	-	295	412	32 930
Dolok Pardamean	855	33 271	-	483	173	9 709
Sidamanik	28 298	5 024	-	590	279	49 249
Pematang Sidamanik	6 611	66 989	-	752	173	23 805
Girsang Sipangan Bolon	658	13 621	-	738	199	52 583
Tanah Jawa	235 568	1 786	-	2 362	1 474	58 899
Hatonduhan	23 572	1 116	-	752	637	32 988
Dolok Panribuan	1 406	2 456	-	644	744	67 965
Jorlang Hataran	2 363	35 504	-	913	1 009	33 105
P a n e i	22 435	1 786	-	443	212	26 671
Panombean Panei	65 750	7 257	-	456	199	20 822
R a y a	1 346	12 505	-	859	385	122 127
Dolok Masagal	449	21 266	-	510	146	27 198
Dolok Silou	2 034	9 198	-	483	372	117 448
Silou Kahean	26 802	1 765	-	859	770	53 577
Raya Kahean	16 422	3 716	-	590	876	66 035
Tapien Dolok	117 524	4 181	-	550	770	45 915
Dolok Batu Nanggar	482 801	17 281	-	8 965	8 353	57 671
S i a n t a r	143 285	7 340	-	3 409	4 781	31 702
Gunung Malela	464 682	5 080	-	4 348	5 485	172 662
Gunung Maligas	468 856	7 112	-	4 536	4 382	32 930
Hutabayu Raja	180 826	22 330	-	3 597	3 001	9 709
Jawa Maraja Bah Jambi	378 284	1 681	-	1 798	1 182	49 249
Pematang Bandar	92 680	3 539	-	1 664	1 262	23 805
Bandar Huluan	344 003	3 982	-	10 548	5 697	52 583
B a n d a r	428 174	16 458	-	11 769	8 566	58 899
Bandar Masilam	199 462	6 990	-	4 321	3 028	25 853
Bosar Maligas	713 433	4 838	-	5 824	6 467	67 965
Ujung Padang	493 406	6 773	-	3 570	2 656	33 105
SIMALUNGUN	4 944 407	395 852	875	77 782	64 727	1 824 534

Sumber/Source: Dinas Ketahanan Pangan , Perikanan Dan Peternakan Kabupaten Simalungun/Department of Food Security Fisheries and livestock of Simalungun Regency

Tabel
Table 5.4.7

Produksi Daging Ternak Unggas Menurut Jenis Ternak dan Kecamatan di Kabupaten Simalungun (Kg), 2021
Poultry Meat Production by Kind of Livestock and Subdistrict in Simalungun Regency (Kg), 2021

Kecamatan Subdistrict	Ayam Ras Petelur Laying Chicken	Ayam Ras Pedaging Broiler Chicken	Ayam Kampung Local Chicken	Itik Manula Duck
(1)	(2)	(3)	(4)	(5)
Silimakuta	-	-	14 598	555
Pematang Silimahuta	-	-	15 813	578
Purba	-	-	15 934	582
Haranggaol Horison	-	-	6 917	420
Dolok Pardamean	-	-	11 931	400
Sidamanik	-	12 030	20 721	904
Pematang Sidamanik	-	-	19 075	1 278
Girsang Sipangan Bolon	-	-	8 699	1 282
Tanah Jawa	-	7 218	47 289	1 759
Hatonduhan	-	240 599	44 133	1 732
Dolok Panribuan	-	-	38 840	1 537
Jorlang Hataran	-	-	60 362	2 207
P a n e i	-	-	54 416	1 846
Panombean Panei	-	144 359	44 156	1 694
R a y a	-	81 804	15 034	729
Dolog Masagal	5 280	-	10 705	305
Dolok Silou	-	-	39 072	1 446
Silou Kahean	-	-	40 013	1 475
Raya Kahean	-	-	34 473	1 374
Tapian Dolok	-	312 778	123 268	4 220
Dolok Batu Nanggar	-	120 299	33 009	2 081
S i a n t a r	-	7 218	61 845	2 186
Gunung Malela	-	48 120	43 011	1 630
Gunung Maligas	66 330	49 323	56 880	1 966
Hutabayu Raja	-	19 248	34 099	1 357
Jawa Maraja Bah Jambi	16 830	12 631	26 649	1 000
Pematang Bandar	-	16 842	27 846	1 080
Bandar Huluan	-	12 631	31 395	1 180
B a n d a r	-	18 947	17 815	657
Bandar Masilam	580 500	198 957	19 426	760
Bosar Maligas	5 544	-	23 877	918
Ujung Padang	-	12 631	27 294	1 001
SIMALUNGUN	674 484	1315 635	1068 595	42 139

Sumber/Source: Dinas Ketahanan Pangan , Perikanan Dan Peternakan Kabupaten Simalungun/Department of Food Security Fisheries and livestock of Simalungun Regency

Tabel 5.4.8 **Produksi Telur Menurut Jenis Telur dan Kecamatan di Kabupaten Simalungun (Kg), 2021**
Egg Production by Kind of Egg and Subdistrict in Simalungun Regency (Kg), 2021

Kecamatan Subdistrict	Ayam Ras Petelur Laying Chicken	Ayam Kampung Local Chicken	Itik Manula Duck
(1)	(2)	(3)	(4)
Silimakuta	-	12 173	3 406
Pematang Silimahuta	-	13 186	3 545
Purba	-	13 287	3 570
Haranggaol Horison	-	5 768	2 580
Dolok Pardamean	-	9 949	2 457
Sidamanik	-	17 279	5 550
Pematang Sidamanik	-	15 906	7 843
Girsang Sipangan Bolon	-	7 254	7 869
Tanah Jawa	-	39 433	10 793
Hatonduhan	-	36 802	10 628
Dolok Panribuan	-	32 388	9 433
Jorlang Hataran	-	50 334	13 542
Panei	-	45 376	11 326
Panombean Panei	-	36 821	10 393
Raya	-	12 536	4 473
Dolog Masagal	103 565	8 927	1 872
Dolok Silou	-	32 582	8 874
Silou Kahean	-	33 366	9 049
Raya Kahean	-	28 746	8 433
Tapian Dolok	-	102 790	25 894
Dolok Batu Nanggar	-	27 525	12 773
Siantar	-	51 571	13 414
Gunung Malela	-	35 866	10 003
Gunung Maligas	1 301 032	47 431	12 065
Hutabayu Raja	-	28 434	8 325
Jawa Maraja Bah Jambi	330 112	22 222	6 135
Pematang Bandar	-	23 221	6 627
Bandar Huluan	-	26 180	7 243
Bandar	-	14 856	4 032
Bandar Masilam	8 349 904	16 199	4 663
Bosar Maligas	108 743	19 910	5 632
Ujung Padang	-	22 760	6 145
SIMALUNGUN	10193 356	891 078	258 587

Sumber/Source: Dinas Ketahanan Pangan , Perikanan Dan Peternakan Kabupaten Simalungun/Department of Food Security Fisheries and livestock of Simalungun Regency

5.5 PERIKANAN FISHERY

Tabel 5.5.1 Jumlah Perahu Penangkap Ikan Menurut Jenis Perahu dan Kecamatan di Kabupaten Simalungun, 2021
Number of Fishing Boat by Type of Boat and Subdistrict in Simalungun Regency, 2021

Kecamatan Subdistrict	Jukung Dugout Boat	Perahu Papan Plank Built Boat	Motor Tempel Outboard Motor	Kapal Motor Inboard Boat
(1)	(2)	(3)	(4)	(5)
Silimakuta	-	-	-	-
Pematang Silimahuta	-	-	-	-
Purba	-	-	-	-
Haranggaol Horison	-	70	-	-
Dolok Pardamean	-	30	-	-
Sidamanik	-	-	-	-
Pematang Sidamanik	-	37	-	-
Girsang Sipangan Bolon	-	110	-	5
Tanah Jawa	-	-	-	-
Hatonduhan	-	-	-	-
Dolok Panribuan	-	-	-	-
Jorlang Hataran	-	-	-	-
P a n e i	-	-	-	-
Panombean Panei	-	-	-	-
R a y a	-	-	-	-
Dolog Masagal	-	-	-	-
Dolok Silou	-	-	-	-
Silou Kahean	-	-	-	-
Raya Kahean	-	-	-	-
Tapian Dolok	-	-	-	-
Dolok Batu Nanggar	-	-	-	-
S i a n t a r	-	-	-	-
Gunung Malela	-	-	-	-
Gunung Maligas	-	-	-	-
Hutabayu Raja	-	-	-	-
Jawa Maraja Bah Jambi	-	-	-	-
Pematang Bandar	-	-	-	-
Bandar Huluan	-	-	-	-
B a n d a r	-	-	-	-
Bandar Masilam	-	-	-	-
Bosar Maligas	-	-	-	-
Ujung Padang	-	-	-	-
SIMALUNGUN	-	247	-	5

Sumber/Source: Dinas Ketahanan Pangan , Perikanan Dan Peternakan Kabupaten Simalungun/Department of Food Security Fisheries and livestock of Simalungun Regency

Tabel
Table 5.5.2

Banyaknya Produksi Benih Ikan Menurut Kecamatan di Kabupaten Simalungun, 2021
Number of Fish Seed by Subdistrict in Simalungun Regency, 2021

Kecamatan Subdistrict	Yang Berasal dari Usaha Pembenihan		Yang Berasal dari BBI Dinas Perikanan		Yang Berasal dari PT. Suri Tani Pemuka	
	Luas (Ha)	Produksi (x 1000 ekor)	Luas (Ha)	Produksi (x 1000 ekor)	Luas (Ha)	Produksi (x 1000 ekor)
(1)	(2)	(3)	(4)	(5)	(6)	(7)
Silimakuta	-	-	-	-	-	-
Pematang Silimahuta	-	-	-	-	-	-
Purba	-	-	-	-	-	-
Haranggaol Horison	-	-	-	-	-	-
Dolok Pardamean	-	-	-	-	-	-
Sidamanik	-	-	-	-	-	-
Pematang Sidamanik	-	-	-	-	-	-
Girsang Sipangan Bolon	-	-	-	-	-	-
Tanah Jawa	128,1	1 690	-	-	-	-
Hatonduhan	97,9	1 292	0,88	335	-	-
Dolok Panribuan	95	1 254	-	-	-	-
Jorlang Hataran	91,8	1 211	-	-	-	-
P a n e i	-	-	-	-	-	-
Panombean Panei	-	-	-	-	-	-
R a y a	-	-	-	-	-	-
Dolog Masagal	-	-	-	-	-	-
Dolok Silou	-	-	-	-	-	-
Silou Kahean	-	-	-	-	-	-
Raya Kahean	-	-	-	-	-	-
Tapian Dolok	-	-	-	-	-	-
Dolok Batu Nanggar	95,8	1 264	-	-	-	-
S i a n t a r	116	1 531	1,3	402	-	-
Gunung Malela	106,9	1 411	-	-	-	-
Gunung Maligas	104	1 372	-	-	-	-
Hutabayu Raja	106	1 399	-	-	-	-
Jawa Maraja Bah Jambi	98,9	1 305	-	-	-	-
Pematang Bandar	105,7	8 100	-	-	-	-
Bandar Huluan	95,6	1 261	-	-	-	-
B a n d a r	5	41	-	-	-	-
Bandar Masilam	-	-	-	-	-	-
Bosar Maligas	-	-	-	-	-	-
Ujung Padang	-	-	-	-	-	-
SIMALUNGUN	1 246,7	23 131	2,18	737	-	-

Sumber/Source: Dinas Ketahanan Pangan , Perikanan Dan Peternakan Kabupaten Simalungun/Department of Food Security Fisheries and livestock of Simalungun Regency

Tabel
Table 5.5.3**Banyaknya Rumah Tangga Perikanan, Luas, Produksi, dan Nilai Penjualan Usaha Menurut Sumber Perairan, 2021**
Number of Fishing Households, Area, Production, and Selling Value by The Water Source, 2021

Sumber Source	Jumlah RTP Fishing Household	Luas Areas (Ha)	Produksi Production (ton)	Nilai Penjualan Selling Value Rp. 000
(1)	(2)	(3)	(4)	(5)
Kolam Air Tenang Quiet Water Pond	2 444	6 938,5	173 712,5	4 255 956,3
Sawah Rice Fields	3 466	6 043	15 107,5	370 133,75
Kolam Jaring Apung Fishing Cage	489	25,5	30 409,6	669 011,2
Danau Lake	636	186,5	190,8	4 770
Kolam Air Deras Barage Pond	137	10	162,0	3 564
JUMLAH TOTAL	7 172	13 203,5	219 582,4	5 303 435,2

Sumber/Source: Dinas Ketahanan Pangan , Perikanan Dan Peternakan Kabupaten Simalungun/Department of Food Security Fisheries and livestock of Simalungun Regency

Tabel
Table 5.5.4

Banyaknya Rumah Tangga Perikanan Budidaya Menurut Kecamatan di Kabupaten Simalungun, 2021
Number of Fishing Households of Aquaculture by Subdistrict in Simalungun Regency, 2021

Kecamatan Subdistrict	Kolam Air Tenang Quiet Water Pond	Kolam Air Deras Barage Pond	Kolam Jaring Apung Barage Pond	Sawah Rice Fields
(1)	(2)	(3)	(4)	(5)
Silimakuta	-	-	-	-
Pematang Silimahuta	-	-	-	-
Purba	-	-	-	-
Haranggaol Horison	-	-	-	340
Dolak Pardamean	-	-	-	31
Sidamanik	135	-	147	-
Pematang Sidamanik	121	-	135	47
Girsang Sipangan Bolon	90	-	79	71
Tanah Jawa	300	-	765	-
Hatonduhan	104	-	322	-
Dolak Panribuan	47	-	110	-
Jorlang Hataran	43	-	153	-
P a n e i	161	-	121	-
Panombean Panei	123	-	122	-
R a y a	-	-	-	-
Dolog Masagal	-	-	-	-
Dolak Silou	-	-	-	-
Silou Kahean	122	-	102	-
Raya Kahean	-	-	-	-
Tapian Dolok	140	-	110	-
Dolak Batu Nanggar	60	-	-	-
S i a n t a r	198	-	445	-
Gunung Malela	76	137	102	-
Gunung Maligas	310	-	126	-
Hutabayu Raja	120	-	117	-
Jawa Maraja Bah Jambi	77	-	115	-
Pematang Bandar	105	-	97	-
Bandar Huluan	75	-	155	-
B a n d a r	-	-	-	-
Bandar Masilam	-	-	-	-
Bosar Maligas	7	-	143	-
Ujung Padang	30	-	-	-
SIMALUNGUN	2 444	137	3 466	489

Sumber/Source: Dinas Ketahanan Pangan , Perikanan Dan Peternakan Kabupaten Simalungun/Department of Food Security Fisheries and livestock of Simalungun Regency

Tabel
Table 5.5.5

Luas Area Perikanan Budidaya Menurut Kecamatan di Kabupaten Simalungun, 2021
Total Area of Aquaculture Fishing Households by Subdistrict in Simalungun Regency, 2021

Kecamatan Subdistrict	Kolam Air Tenang Quiet Water Pond	Kolam Air Deras Barage Pond	Kolam Jaring Apung Barage Pond	Sawah Rice Fields
(1)	(2)	(3)	(4)	(5)
Silimakuta	-	-	-	-
Pematang Silimahuta	-	-	-	-
Purba	-	-	-	-
Haranggaol Horison	-	-	-	18,1
Dolok Pardamean	-	-	-	1,4
Sidamanik	45,8	-	114,0	2,8
Pematang Sidamanik	180,7	-	291,0	3,2
Girsang Sipangan Bolon	105,0	-	231,0	-
Tanah Jawa	1 102,0	-	1 211,0	-
Hatonduhan	424,0	-	587,0	-
Dolok Panribuan	198,0	-	195,0	-
Jorlang Hataran	187,0	-	223,0	-
P a n e i	230,0	-	225,0	-
Panombean Panei	178,0	-	237,0	-
R a y a	-	-	-	-
Dolog Masagal	-	-	-	-
Dolok Silou	-	-	-	-
Silou Kahean	103,0	-	201,0	-
Raya Kahean	-	-	-	-
Tapian Dolok	197,0	-	197,0	-
Dolok Batu Nanggar	230,0	-	-	-
S i a n t a r	815,0	-	775,0	-
Gunung Malela	312,0	10,0	189,0	-
Gunung Maligas	1 121,0	-	240,0	-
Hutabayu Raja	437,0	-	206,0	-
Jawa Maraja Bah Jambi	316,0	-	221,0	-
Pematang Bandar	374,0	-	232,0	-
Bandar Huluan	321,0	-	267,0	-
B a n d a r	-	-	-	-
Bandar Masilam	-	-	-	-
Bosar Maligas	62,0	-	201,0	-
Ujung Padang	10,0	-	-	-
SIMALUNGUN	6 948,5	10,0	6 043,0	25,5

Sumber/Source: Dinas Ketahanan Pangan , Perikanan Dan Peternakan Kabupaten Simalungun/Department of Food Security Fisheries and livestock of Simalungun Regency

Tabel
Table 5.5.6

Banyaknya Rumah Tangga Perikanan, Produksi, dan Nilai Penjualan Usaha Perikanan Danau Menurut Kecamatan, 2021
Number of Fishing Households, Production, and Selling Value From Lake Fishery Business by Subdistrict, 2021

Kecamatan Subdistrict	Jumlah RTP Fishing Household	Luas Areas (Ha)	Produksi Production (ton)	Nilai Penjualan Selling Value (Rp. 000)
(1)	(2)	(3)	(4)	(5)
Silimakuta	-	-	-	-
Pematang Silimahuta	-	-	-	-
Purba	-	-	-	-
Haranggaol Horison	240	51,5	72,0	1 800,0
Dolok Pardamean	115	25,5	34,5	862,5
Sidamanik	-	-	-	-
Pematang Sidamanik	120	36,5	36,0	900,0
Girsang Sipangan Bolon	161	73,0	48,3	1 207,5
Tanah Jawa	-	-	-	-
Hatonduhan	-	-	-	-
Dolok Panribuan	-	-	-	-
Jorlang Hataran	-	-	-	-
P a n e i	-	-	-	-
Panombean Panei	-	-	-	-
R a y a	-	-	-	-
Dolog Masagal	-	-	-	-
Dolok Silou	-	-	-	-
Silou Kahean	-	-	-	-
Raya Kahean	-	-	-	-
Tapian Dolok	-	-	-	-
Dolok Batu Nanggar	-	-	-	-
S i a n t a r	-	-	-	-
Gunung Malela	-	-	-	-
Gunung Maligas	-	-	-	-
Hutabayu Raja	-	-	-	-
Jawa Maraja Bah Jambi	-	-	-	-
Pematang Bandar	-	-	-	-
Bandar Huluan	-	-	-	-
B a n d a r	-	-	-	-
Bandar Masilam	-	-	-	-
Bosar Maligas	-	-	-	-
Ujung Padang	-	-	-	-
SIMALUNGUN	636	186,5	190,8	4 770

Sumber/Source: Dinas Ketahanan Pangan , Perikanan Dan Peternakan Kabupaten Simalungun/Department of Food Security Fisheries and livestock of Simalungun Regency

Tabel
Table 5.5.7

Banyaknya Rumah Tangga Perikanan, Produksi, dan Nilai Penjualan Usaha Perikanan Kolam Air Deras Menurut Kecamatan, 2021
Number of Fishing Households, Production, and Selling Value From Barage Pond Fishery Business by Subdistrict, 2021

Kecamatan Subdistrict	Jumlah RTP Fishing Household	Luas Areas (Ha)	Produksi Production (ton)	Nilai Penjualan Selling Value (Rp. 000)
(1)	(2)	(3)	(4)	(5)
Silimakuta	-	-	-	-
Pematang Silimahuta	-	-	-	-
Purba	-	-	-	-
Haranggaol Horison	-	-	-	-
Dolok Pardamean	-	-	-	-
Sidamanik	-	-	-	-
Pematang Sidamanik	-	-	-	-
Girsang Sipangan Bolon	-	-	-	-
Tanah Jawa	-	-	-	-
Hatonduhan	-	-	-	-
Dolok Panribuan	-	-	-	-
Jorlang Hataran	-	-	-	-
P a n e i	-	-	-	-
Panombean Panei	-	-	-	-
R a y a	-	-	-	-
Dolog Masagal	-	-	-	-
Dolok Silou	-	-	-	-
Silou Kahean	-	-	-	-
Raya Kahean	-	-	-	-
Tapian Dolok	-	-	-	-
Dolok Batu Nanggar	-	-	-	-
S i a n t a r	-	-	-	-
Gunung Malela	137	10	162	3 564
Gunung Maligas	-	-	-	-
Hutabayu Raja	-	-	-	-
Jawa Maraja Bah Jambi	-	-	-	-
Pematang Bandar	-	-	-	-
Bandar Huluan	-	-	-	-
B a n d a r	-	-	-	-
Bandar Masilam	-	-	-	-
Bosar Maligas	-	-	-	-
Ujung Padang	-	-	-	-
SIMALUNGUN	137	10	162	3 564

Sumber/Source: Dinas Ketahanan Pangan , Perikanan Dan Peternakan Kabupaten Simalungun/Department of Food Security Fisheries and livestock of Simalungun Regency

Tabel
Table 5.5.8

Banyaknya Rumah Tangga Perikanan, Produksi, dan Nilai Penjualan Usaha Perikanan Kolam Air Tenang Menurut Kecamatan, 2021
Number of Fishing Households, Production, and Selling Value From Quiet Water Pond Fishery Business by Subdistrict, 2021

Kecamatan Subdistrict	Jumlah RTP Fishing Household	Luas Areas (Ha)	Produksi Production (ton)	Nilai Penjualan Selling Value (Rp. 000)
(1)	(2)	(3)	(4)	(5)
Silimakuta	-	-	-	-
Pematang Silimahuta	-	-	-	-
Purba	-	-	-	-
Haranggaol Horison	-	-	-	-
Dolak Pardamean	-	-	-	-
Sidamanik	135,00	45,80	1 145,00	28 052,50
Pematang Sidamanik	121,00	180,70	4 517,50	110 678,75
Girsang Sipangan Bolon	90,00	105,00	2 625,00	64 312,50
Tanah Jawa	300,00	1 102,00	27 550,00	674 975,00
Hatonduhan	104,00	424,00	10 600,00	259 700,00
Dolak Panribuan	47,00	198,00	4 950,00	121 275,00
Jorlang Hataran	43,00	187,00	4 675,00	114 537,50
P a n e i	161,00	230,00	5 750,00	140 875,00
Panombean Panei	123,00	178,00	4 450,00	109 025,00
R a y a	-	-	-	-
Dolog Masagal	-	-	-	-
Dolak Silou	122,00	103,00	2 575,00	63 087,50
Silou Kahean	-	-	-	-
Raya Kahean	140,00	197,00	4 925,00	120 662,50
Tapian Dolok	60,00	230,00	5 750,00	140 875,00
Dolak Batu Nanggar	198,00	815,00	20 375,00	499 187,50
S i a n t a r	76,00	312,00	7 800,00	191 100,00
Gunung Malela	310,00	1 121,00	28 025,00	686 612,50
Gunung Maligas	120,00	437,00	10 925,00	267 662,50
Hutabayu Raja	77,00	316,00	7 900,00	193 550,00
Jawa Maraja Bah Jambi	105,00	374,00	9 350,00	229 075,00
Pematang Bandar	75,00	321,00	8 025,00	196 612,50
Bandar Huluan	-	-	-	-
B a n d a r	-	-	-	-
Bandar Masilam	7,00	62,00	1 550,00	37 975,00
Bosar Maligas	30,00	10,00	250,00	6 125,00
Ujung Padang	-	-	-	-
SIMALUNGUN	2 444,00	6 948,50	173 712,50	4255 956,25

Sumber/Source: Dinas Ketahanan Pangan , Perikanan Dan Peternakan Kabupaten Simalungun/Department of Food Security Fisheries and livestock of Simalungun Regency

Tabel
Table 5.5.9

Banyaknya Rumah Tangga Perikanan, Produksi, dan Nilai Penjualan Usaha Perikanan Sawah Menurut Kecamatan, 2021
Number of Fishing Households, Production, and Selling Value From Rice Fields Fishery Business by Subdistrict, 2021

Kecamatan Subdistrict	Jumlah RTP Fishing Household	Luas Areas (Ha)	Produksi Production (ton)	Nilai Penjualan Selling Value (Rp. 000)
(1)	(2)	(3)	(4)	(5)
Silimakuta	-	-	-	-
Pematang Silimahuta	-	-	-	-
Purba	-	-	-	-
Haranggaol Horison	-	-	-	-
Dolak Pardamean	-	-	-	-
Sidamanik	147,00	114,00	285,00	6 982,50
Pematang Sidamanik	135,00	291,00	727,50	17 823,75
Girsang Sipangan Bolon	79,00	231,00	577,50	14 148,75
Tanah Jawa	765,00	1 211,00	3 027,50	74 173,75
Hatonduhan	322,00	587,00	1 467,50	35 953,75
Dolak Panribuan	110,00	195,00	487,50	11 943,75
Jorlang Hataran	153,00	223,00	557,50	13 658,75
P a n e i	121,00	225,00	562,50	13 781,25
Panombean Panei	122,00	237,00	592,50	14 516,25
R a y a	-	-	-	-
Dolog Masagal	-	-	-	-
Dolak Silou	102,00	201,00	502,50	12 311,25
Silou Kahean	-	-	-	-
Raya Kahean	110,00	197,00	492,50	12 066,25
Tapian Dolok	-	-	-	-
Dolak Batu Nanggar	445,00	775,00	1 937,50	47 468,75
S i a n t a r	102,00	189,00	472,50	11 576,25
Gunung Malela	126,00	240,00	600,00	14 700,00
Gunung Maligas	117,00	206,00	515,00	12 617,50
Hutabayu Raja	115,00	221,00	552,50	13 536,25
Jawa Maraja Bah Jambi	97,00	232,00	580,00	14 210,00
Pematang Bandar	155,00	267,00	667,50	16 353,75
Bandar Huluan	-	-	-	-
B a n d a r	-	-	-	-
Bandar Masilam	143,00	201,00	502,50	12 311,25
Bosar Maligas	-	-	-	-
Ujung Padang	-	-	-	-
SIMALUNGUN	3 466,00	6 043,00	15 107,50	370 133,75

Sumber/Source: Dinas Ketahanan Pangan , Perikanan Dan Peternakan Kabupaten Simalungun/Department of Food Security Fisheries and livestock of Simalungun Regency

Tabel 5.5.10 Banyaknya Rumah Tangga Perikanan, Produksi, dan Nilai Penjualan Usaha Perikanan Kolam Jaring Apung dan Keramba Menurut Kecamatan, 2021
Number of Fishing Households, Production, and Selling Value From Fishing Cage Fishery Business by Subdistrict, 2021

Kecamatan Subdistrict	Jumlah RTP Fishing Household	Luas Areas (Ha)	Produksi Production (ton)	Nilai Penjualan Selling Value (Rp. 000)
(1)	(2)	(3)	(4)	(5)
Silimakuta	-	-	-	-
Pematang Silimahuta	-	-	-	-
Purba	-	-	-	-
Haranggaol Horison	340,00	18,10	25 180,40	553 968,80
Dolak Pardamean	31,00	1,40	761,60	16 755,20
Sidamanik	-	-	-	-
Pematang Sidamanik	47,00	2,80	1 241,00	27 302,00
Girsang Sipangan Bolon	71,00	3,20	3 226,60	70 985,20
Tanah Jawa	-	-	-	-
Hatonduhan	-	-	-	-
Dolak Panribuan	-	-	-	-
Jorlang Hataran	-	-	-	-
P a n e i	-	-	-	-
Panombean Panei	-	-	-	-
R a y a	-	-	-	-
Dolog Masagal	-	-	-	-
Dolak Silou	-	-	-	-
Silou Kahean	-	-	-	-
Raya Kahean	-	-	-	-
Tapian Dolok	-	-	-	-
Dolak Batu Nanggar	-	-	-	-
S i a n t a r	-	-	-	-
Gunung Malela	-	-	-	-
Gunung Maligas	-	-	-	-
Hutabayu Raja	-	-	-	-
Jawa Maraja Bah Jambi	-	-	-	-
Pematang Bandar	-	-	-	-
Bandar Huluan	-	-	-	-
B a n d a r	-	-	-	-
Bandar Masilam	-	-	-	-
Bosar Maligas	-	-	-	-
Ujung Padang	-	-	-	-
SIMALUNGUN	489,00	25,50	30 409,60	669 011,20

Sumber/Source: Dinas Ketahanan Pangan , Perikanan Dan Peternakan Kabupaten Simalungun/Department of Food Security Fisheries and livestock of Simalungun Regency

5.6 KELOMPOK TANI FARMERS

Tabel 5.6.1 Banyaknya Penyuluh Pertanian Lapangan (PPL), Kelompok Tani (POKTAN), dan Gabungan Kelompok Tani (GAPOKTAN) Menurut Kecamatan di Kabupaten Simalungun, 2021
Number of Agricultural Extension, Farmer Group, and Association of Farmer Group by Subdistrict in Simalungun Regency, 2021

Kecamatan Subdistrict	Penyuluh/Agricultural Extension		TH-TBPP	POKTAN	GAPOKTAN
	PNS	PPPK			
(1)	(2)	(3)	(4)	(5)	(6)
Silimakuta	1	1	-	118	8
Pematang Silimahuta	2	-	-	80	5
Purba	2	4	-	242	14
Haranggaol Horison	1	2	-	76	5
Dolok Pardamean	1	5	-	125	11
Sidamanik	2	9	1	186	9
Pematang Sidamanik	1	8	-	125	7
Girsang Sipangan Bolon	1	2	-	63	3
Tanah Jawa	1	7	1	230	20
Hatonduhan	4	1	-	147	9
Dolok Panribuan	1	5	-	190	12
Jorlang Hataran	2	3	-	133	10
P a n e i	4	7	-	204	16
Panombean Panei	5	2	-	153	10
R a y a	3	4	-	276	17
Dolog Masagal	1	4	-	134	10
Dolok Silou	2	3	1	168	9
Silou Kahean	1	9	1	179	15
Raya Kahean	3	6	1	135	14
Tapian Dolok	1	3	-	85	10
Dolok Batu Nanggar	1	4	-	111	11
S i a n t a r	2	8	-	129	15
Gunung Malela	3	6	-	108	13
Gunung Maligas	2	6	-	124	9
Hutabayu Raja	3	4	-	210	12
Jawa Maraja Bah Jambi	3	3	-	103	8
Pematang Bandar	1	4	1	299	12
Bandar Huluan	1	4	-	89	7
B a n d a r	1	2	-	172	14
Bandar Masilam	1	2	-	124	10
Bosar Maligas	1	2	-	108	13
Ujung Padang	1	2	-	119	20
SIMALUNGUN	59	132	6	4 745	358

Sumber/Source: Dinas Pertanian Kabupaten Simalungun/Agriculture Office of Simalungun Regency

Tabel
Table 5.6.2

Banyaknya Kelompok Tani Menurut Kelas dan Kecamatan di Kabupaten Simalungun, 2021
Number of Farmer Group by Class and Subdistrict in Simalungun Regency, 2021

Kecamatan Subdistrict	Belum Didata	Pemula	Lanjut	Madya	Utama	Jumlah Total
(1)	(2)	(3)	(4)	(5)	(6)	(7)
Silimakuta	2	102	13	1	-	118
Pematang Silimahuta	2	67	11	-	-	80
Purba	2	88	152	-	-	242
Haranggaol Horison	11	58	7	-	-	76
Dolok Pardamean	-	103	22	-	-	125
Sidamanik	38	117	29	2	-	186
Pematang Sidamanik	2	108	14	1	-	125
Girsang Sipangan Bolon	9	45	9	-	-	63
Tanah Jawa	8	122	67	33	-	230
Hatonduhan	15	39	88	5	-	147
Dolok Panribuan	6	183	1	-	-	190
Jorlang Hataran	6	103	24	-	-	133
P a n e i	18	177	9	-	-	204
Panombean Panei	24	64	63	2	-	153
R a y a	16	244	14	-	-	274
Dolog Masagal	5	114	15	-	-	134
Dolok Silou	6	134	28	-	-	168
Silou Kahean	-	179	-	-	-	179
Raya Kahean	2	131	2	-	-	135
Tapian Dolok	-	81	4	-	-	85
Dolok Batu Nanggar	2	109	-	-	-	111
S i a n t a r	2	35	92	-	-	129
Gunung Malela	5	72	30	1	-	108
Gunung Maligas	1	114	8	1	-	124
Hutabayu Raja	19	155	34	2	-	210
Jawa Maraja Bah Jambi	-	61	42	-	-	103
Pematang Bandar	12	149	116	22	-	299
Bandar Hulan	-	53	21	15	-	89
B a n d a r	25	129	18	-	-	172
Bandar Masilam	11	92	21	-	-	124
Bosar Maligas	-	108	-	-	-	108
Ujung Padang	-	119	-	-	-	119
SIMALUNGUN	249	3 455	954	85	-	4 743

Sumber/Source: Dinas Pertanian Kabupaten Simalungun/Agriculture Office of Simalungun Regency

Tabel
Table 5.6.3

Potensi Luas Area yang Dimiliki Kelompok Tani Menurut Kecamatan di Kabupaten Simalungun (Ha), 2021
Potential Area of Farmers Group by Subdistrict in Simalungun Regency (Ha), 2021

Kecamatan Subdistrict	Sawah Wet Land	Darat Land	Kebun Garden
(1)	(2)	(3)	(4)
Silimakuta	20	1 573	1 777
Pematang Silimahuta	-	5 929	1 901
Purba	-	7 336	2 200
Haranggaol Horison	-	2 019	1 011
Dolok Pardamean	-	4 622	1 518
Sidamanik	1 685	5 191	1 039
Pematang Sidamanik	301	8 814	2 139
Girsang Sipangan Bolon	325	9 040	2 117
Tanah Jawa	3 482	11 824	1 662
Hatonduhan	664	26 927	4 645
Dolok Panribuan	2 878	5 789	3 144
Jorlang Hataran	1 832	7 199	167
Pa nei	2 237	4 471	813
Panombean Panei	1 736	4 023	1 335
R a y a	610	21 281	3 440
Dolog Masagal	-	7 704	1 591
Dolok Silou	52	23 287	6 380
Silou Kahean	-	20 299	1 971
Raya Kahean	175	14 439	5 557
Tapian Dolok	44	10 096	1 561
Dolok Batu Nanggar	208	9 894	273
S i a n t a r	1 552	4 658	735
Gunung Malela	1 578	1 981	412
Gunung Maligas	564	3 335	820
Hutabayu Raja	3 300	11 004	4 405
Jawa Maraja Bah Jambi	1 680	-	1 066
Pematang Bandar	3 295	3 431	1 461
Bandar Huluan	923	7 996	1 320
B a n d a r	803	5 485	1 539
Bandar Masilam	-	4 704	3 740
Bosar Maligas	-	25 408	2 687
Ujung Padang	805	12 656	6 285
SIMALUNGUN	30 749	292 415	70 711

Sumber/Source: Dinas Pertanian Kabupaten Simalungun/Agriculture Office of Simalungun Regency

Tabel 5.6.4 **Luas Kawasan Hutan dan Konservasi Perairan¹ di Kabupaten Simalungun (Ha), 2021**
Extent of Forest Area, Inland Water, Coastal, and Marine Ecosystem in Simalungun Regency (Ha), 2021

Uraian Description	Luas Areas (Ha)
(1)	(2)
Hutan Lindung <i>Protection Forest</i>	23 474,22
Suaka Alam dan Pelestarian Alam <i>Sanctuary Reserve and Nature Conservation Area</i>	-
Hutan Produksi Terbatas <i>Limited Production Forest</i>	9 487,41
Hutan Produksi Tetap <i>Permanent Production Forest</i>	68 532,24
Hutan Produksi Dapat Dikonversi <i>Convertible Production Forest</i>	-
Jumlah Luas Hutan dan Perairan Total Forest Area and Water Area	101 493,87

Catatan/Note: ¹Berdasarkan Keputusan Menteri Lingkungan Hidup dan Kehutanan tentang Penunjukan Kawasan Hutan dan Perairan Serta Tata Guna Hutan Kesepakatan (TGHK)/Based on Environment and Forestry Ministerial Decree on The Designation of Provincial Forest Area, Inland Water, Coastal and Marine Ecosystem and Forest Land Line by Concensus *Tahun SK adalah 2017/The decree was issued in the year 2017


Sumber/Source: UPT Kesatuan Pengelola Hutan Wilayah II Sumatera Utara/ Forest Service of Unit II Forest Management Area

BAB 6

INDUSTRI, PERTAMBANGAN, DAN ENERGI

Industry, Mining, and Energy

Volume Air Minum yang disalurkan ke Rumah Tangga
oleh PDAM Tirtalihou di Kabupaten Simalungun



PENJELASAN TEKNIS**TECHNICAL NOTES**

- | | |
|--|---|
| <p>1. Pengumpulan data industri besar dan sedang dilakukan melalui Survei Industri Besar dan Sedang yang dilaksanakan setiap tahun secara lengkap (sensus) sejak tahun 1975. Survei Industri Besar dan Sedang mencakup semua perusahaan industri yang mempunyai tenaga kerja 20 orang atau lebih dengan menggunakan kuesioner II A.</p> | <p>1. <i>Data collection of large and medium scale manufacturing is conducted through The Large and Medium Manufacturing Establishment Survey that has been done annually for all industries (census) since 1975. Large and Medium Manufacturing Establishment Survey covers all manufactures/industries with 20 workers or more by questionnaire II A.</i></p> |
| <p>2. Klasifikasi industri yang digunakan dalam survei ini berdasar kepada Klasifikasi Baku Lapangan Usaha Indonesia (KBLI). KBLI adalah klasifikasi lapangan usaha yang berdasar kepada International Standard Industrial Classification of All Economic Activities (ISIC) revisi 4 yang telah disesuaikan dengan kondisi Indonesia.</p> | <p>2. <i>The industrial classification adopted in this survey refers to the Klasifikasi Baku Lapangan Usaha Indonesia (KBLI). KBLI is classification of economic activities based on the International Standard Industrial Classification of All Economic Activities (ISIC rev 4) that has been modified according to the local condition in Indonesia.</i></p> |
| <p>3. Industri manufaktur adalah suatu kegiatan ekonomi yang melakukan kegiatan mengubah suatu barang dasar secara mekanis, kimia, atau dengan tangan sehingga menjadi barang jadi/setengah jadi, dan atau barang yang kurang nilainya menjadi barang yang lebih tinggi nilainya, dan sifatnya lebih dekat kepada pemakai akhir. Termasuk dalam kegiatan ini adalah jasa industri dan pekerjaan perakitan.</p> | <p>3. <i>Manufacturing industry is defined as an economic activity processing basic goods mechanically, chemicals or manually into final or intermediate goods. It is also defined as processing of lower value goods into higher value goods as final or intermediate products. The activities also include services for manufacturing and assembling.</i></p> |
| <p>4. Perusahaan atau usaha industri</p> | <p>4. <i>A manufacturing establishment</i></p> |

adalah suatu unit (kesatuan) usaha yang melakukan kegiatan ekonomi, bertujuan menghasilkan barang atau jasa, terletak pada suatu bangunan atau lokasi tertentu, dan mempunyai catatan administrasi tersendiri mengenai produksi dan struktur biaya serta ada seorang atau lebih yang bertanggung jawab atas usaha tersebut.

is defined as a production unit engaged in economic activity, producing goods or services, located in a building or in a certain location, keeping a business record concerning the production and cost structure, and having a person or more that are responsible to those activities.

5. Industri manufaktur dikelompokkan ke dalam 4 golongan berdasarkan banyaknya pekerja, yaitu: industri besar (100 orang pekerja atau lebih), industri sedang/menengah (20–99 orang pekerja), industri kecil (5–19 orang pekerja), dan industri mikro (1–4 orang pekerja).
6. Pelanggan adalah individu atau kelompok, baik rumah tangga, perusahaan atau institusi non profit yang membeli air bersih dari perusahaan air bersih.
7. Air disalurkan adalah volume air bersih dari perusahaan air bersih

5. *Manufacturing industries are categorized into four groups, based on the number of employees: large scale manufacturing (100 employees or more), medium scale manufacturing (20–99 employees), small scale manufacturing (5–19 employees), and micro industry (1–4 employees).*
6. *Customers are individuals or groups, whether household, company or non-profit institutions that buy water supply from water supply establishment.*
7. *Distributed water is the volume of water supply from water supply establishment.*

ULASAN**DESCRIPTION****INDUSTRI**

Jumlah industri tahun 2021 yang bersumber dari Dinas Perindustrian dan Perdagangan Kabupaten Simalungun berjumlah 612 unit. Dari jumlah tersebut terdapat 56 jenis industri dengan tenaga kerja yang terserap sebanyak 5.210 orang.

Dari jumlah tersebut, industri makanan dan minuman mendominasi jenis industri yaitu 341 usaha (59,51 persen) dengan tenaga kerja sebanyak 1.665 orang. Industri Crude Palm Oil (CPO) adalah jenis industri yang paling banyak menyerap tenaga kerja, yakni 850 orang dengan modal tetap sebesar Rp. 218 miliar.

LISTRIK

Kebutuhan listrik di Kabupaten Simalungun tahun 2020 di pasok oleh PLN (Unit Pelayanan Pelanggan) UP3 Pematangsiantar, yang mana dari 32 kecamatan yang ada keseluruhannya sudah mendapat penerangan listrik, dengan jumlah pelanggan sebanyak 351.437 pelanggan. Kategori pelanggan meliputi 330.662 pelanggan rumah tangga, 6.297 untuk sosial, 1.974 pelanggan pemerintah, 11.619 pelanggan bisnis, dan 255 pelanggan industri.

AIR MINUM

Air bersih merupakan kebutuhan yang sangat vital bagi kebutuhan manusia terutama untuk keperluan air minum. PDAM Tirta Lihou mengelola

INDUSTRY

The number of industries in 2020 sourced from the Simalungun Regency Industry and Trade Service totaled 612 unit. Of these, there are 56 types of industry with a workforce absorbed as many as 5,210 people.

Of these, the food and beverage industry dominates the type of industry, namely 341 businesses (59.51 percent) with a workforce of 1,665 people. The Crude Palm Oil (CPO) industry is the type of industry that absorbs the most labor, namely 850 people with a fixed capital of Rp. 218 billion.

ELECTRICITY

In 2020 Electricity demand in Simalungun Regency in supply by PLN (Customer Service Unit) UP3 Pematangsiantar, which of the 32 Sub District that have already got the whole electric lighting, the number of customers i.e 351,437 customers. Category of customer includes 330,662 household, 6,297 for the social, 1,974 government, 11,619 business, and 255 industrial.

DRINKING WATER

Cleaning water is a very vital necessity for human being, especially for drinking water. Tirta Lihou manages the needs of drinking in almost all districts

kebutuhan air minum hampir di semua kecamatan kecuali Pematang Silimakuta, Pematang Sidamanik, Siantar, Jawa Maraja Bah Jambi, Bandar Huluan, Bandar Masilam, Bosar Maligas dan Ujung Padang. Sedangkan Kecamatan Siantar dikelola oleh Perumda Tirta Uli Pematangsiantar. Sementara untuk kecamatan Dolog Masagal masih bergabung dengan Raya dan Dolok Pardamean

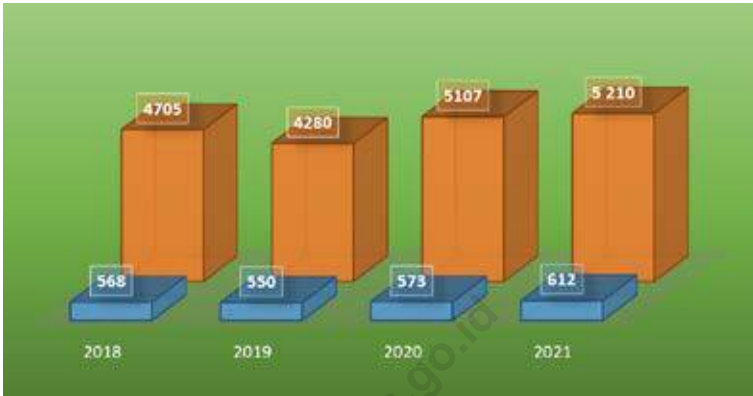
Jumlah pelanggan pada tahun 2021 sebanyak 51.216 pelanggan dengan pelanggan terbanyak merupakan pelanggan rumah tangga yang mencakup 92,3 % pelanggan. Jumlah air minum yang disalurkan kepada pelanggan sekitar 9,18 Juta Meter Kubik dan sekitar 87,33 % merupakan untuk pelanggan rumah tangga. Jumlah air minum yang disalurkan pada kelompok rumah tangga paling besar digunakan oleh rumah tangga di Kecamatan Siantar (2,28 juta m³), Kecamatan Tanah Jawa (1,04 juta m³) dan Kecamatan Tapian Dolok (0,7 juta m³).

except Pematang Silimahuta, Pematang Sidamanik, Siantar, Jawa Maraja Bah Jambi, Bandar Huluan, Bandar Masilam, Bosar Maligas and Ujung Padang. Meanwhile, for the Sub regency Dolog Masagal still join with Raya and Dolok Pardamean.

The number of customers in 2020 i.e 51,216 customers with the largest customer is household that includes 92.3% of customers. Amount of water supplied to customers i.e 9.18 milion m³ and about 86.35 % is for households. Amount of water in household group is supplied mostly used by households in Siantar Sub regency (2.28 milion m³), Tanah Jawa Sub regency (1.04 milion m³) and Tapian Dolok Sub regency (0.7 milion m³).

Gambar 6.1
Figures

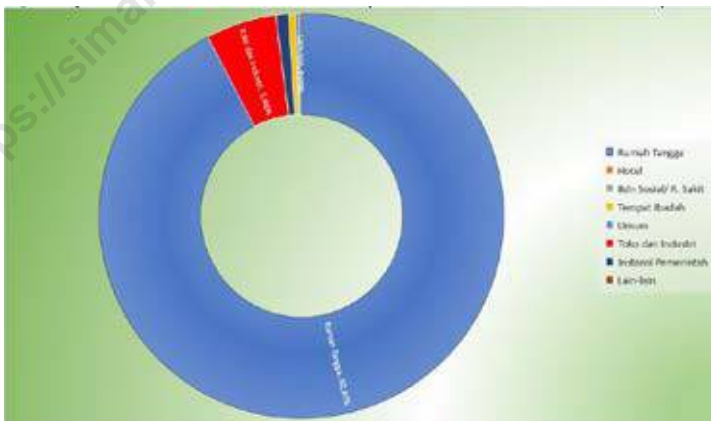
Jumlah Perusahaan/Industri dan Tenaga Kerja, 2017-2020
Number of Industry Establishment and Employee, 2017-2020



Sumber/Source: Dinas Perindustrian dan Perdagangan Kabupaten Simalungun/ *Manufacturing Industry and Trade Office of Simalungun Regency*

Gambar 6.2
Figures

Persentase Pelanggan PDAM Menurut Jenis Pelanggan, 2021
Percentage of PDAM Customer by Type of Customer, 2021



Sumber/Source: PDAM Tirtalihou di Kabupaten Simalungun; *) PDAM Tirta Uli Unit Batu VI/*Region Company of Drinking Water in Simalungun Regency*, *) *Region Company of Drinking Water in Pematangsiantar Municipality Unit Batu VI*

Gambar 6.3
Figures

Pertumbuhan Listrik Terpasang Menurut Pelanggan di Kabupaten Simalungun, 2020
Growth of Installed Electricity by Customers in Simalungun Regency, 2020



Sumber/Source: PLN (Unit Pelaksana Pelayanan Pelanggan) UP3 Pematangsiantar/PLN (Customer Service Unit) UP3 Pematangsiantar

6.1 INDUSTRI INDUSTRY

Tabel 6.1.1 Banyaknya Perusahaan Industri, Tenaga Kerja, Kapasitas Produksi dan Modal tetap Menurut Jenis Industri, 2021
Number of Industry Establishments, Employee, Fixed Capital and Production Capacity by Type of Industry, 2021

Jenis Industri <i>Type of Industry</i>	Jumlah Perusahaan <i>Establishment</i>	Tenaga Kerja <i>Employee</i>	Produksi <i>Production</i>	Modal Tetap <i>Fix Capital (000)</i>
(1)	(2)	(3)	(4)	(5)
Pembuatan Roti	35	177	3 487 660 bks	2 450 000
Pembuatan Kerupuk	75	502	82 524 790 kg	14 872 500
Industri Alat Pertanian	32	132	145 020 buah	1 270 000
Pembuatan Tahu	77	215	89 395 500 potong	2 530 000
Pembuatan Tempe	63	171	5 900 800 batang	5 145 000
Pembuatan Keripik	47	152	889 700 kg	320 500
Tenun Ulos	82	540	25 500 lembar	1 505 000
Industri Perhiasan	6	12	124 000 gram	1 850 000
Pembuatan Mie Hun	10	210	1 750 000 kg	4 395 000
Pembuatan Peti Mati	8	21	250 000 unit	235 500
Rubber Sheet	6	392	73 764 ton	220 650 000
Crumb Rubber	3	242	32 420 ton	137 576 200
Pembuatan Perabot	9	92	5 100 set	1 570 000
Industri Bubuk The	3	42	108 ton	230 000
Kertas Sembahyang/ Pembungkus Nasi	3	27	679 ton	660 000
Pembuatan Keranjang	67	123	316 600 buah	72 000
Bubuk Kopi	5	19	77 864 kg	275 000
Bingkai Foto	1	27	48 000 buah	180 000
Industri Meuble/Ukiran Kayu	2	7	9 120 buah	200 000
Kosen Pintu dan Jendela	3	6	5 760 buah	190 000
Jumlah Halaman Ini	537	3 109		396 176 700

Lanjutan Tabel/Continued Table 6.1.1

Jenis Industri <i>Type of Industry</i>	Jumlah Perusahaan <i>Establishment</i>	Tenaga Kerja <i>Employee</i>	Produksi <i>Production</i>	Modal Tetap <i>Fix Capital (000)</i>
(1)	(2)	(3)	(4)	(5)
Pineapple Juice dan Concentrate	-	-	- kg	-
Bingkai Rotan	1	5	2 600 buah	20 000
Pembuatan Timbangan	1	25	1 200 unit	500 000
Bengkel Bubut	1	2	1 500 bentuk	140 000
Pembuatan Bandrek Bubuk	4	24	84 170 bungkus	120 000
Pembuatan Terasi	1	22	96 000 kg	175 000
Industri Bak Mobil dan Truk	3	87	410 unit	44 236
Reperasi dan Perawatan Mobil	-	-	- unit	-
Industri Minuman Ringan	3	70	223 000 kotak	3 310 000
Kopi, Buah dan Teh	-	-	- Ton	-
Industri Kayu Gergajian Ice Cream, Stick Chops	1	51	9 000 m3	11 262 113
Pembuatan Lemon	-	-	- kg	-
Tali Pelastik	2	32	217 000 kg	220 000
Alat Musik Tradisional	1	1	130 buah	2 000
Pembuatan Kapal	-	-	- unit	-
Pembuatan Pupuk Organik	1	5	540 ton	30 000
Kerajinan Batang Pakis	1	20	13 000 bentuk	50 000
Industri Turpentine	1	20	312 ton	325 000
Industri Tampi Bakul	1	40	60 000 buah	30 000
Industri Lainnya	2	13	4 800 ton	30 000
Jumlah Halaman Ini	24	417		16 258 349
Jumlah Hal. Sebelumnya	537	3 109		396 176 700
Jumlah s.d Halaman Ini	561	3 526		412 435 049

Lanjutan Tabel/*Continued Table* 6.1.1

Jenis Industri <i>Type of Industry</i>	Jumlah Perusahaan <i>Establishment</i>	Tenaga Kerja <i>Employee</i>	Produksi <i>Production</i>	Modal Tetap <i>Fix Capital (000)</i>
(1)	(2)	(3)	(4)	(5)
Pembuatan Plastik Kemasan	2	18	104 000 buah	350 000
Pembuatan Kue, Bolu	15	85	15 000 kg	420 500
Pembuatan Kakao	5	123	39 600 ton	37 723 000
Pembuatan Bakso	2	7	88 000 kg	261 000
Pembuatan Moulding	4	157	17 180 m ³	18 850 000
Paving Block	2	5	10 000 buah	624 000
Gula merah	3	8	6 700 kg	13 000
Pembuatan Gorden dan sarung bantal	2	20	2 812 buah	115 000
Furniture	5	57	3 580 buah	1 625 000
Kacang Kulit	1	3	144 000 bks	25 000
Pembuatan Kaki & Tangan Palsu	1	10	624 000 buah	20 000
Jagung Biji Kering	1	10	900 ton	170 000
Pembuatan Sapu Lidi, Sapu Ijuk dan Pel	1	7	26 000 buah	10 000
Usaha Lobak	1	125	600 000 kg	800 000
sir 20	1	199	15 600 ton	87 000 000
Crude Palm Oil	5	850	1 164 500 ton	218 000 000
Jumlah Halaman Ini	51	1 684		366 006 500
Jumlah Hal. Sebelumnya	561	3 526		412 435 049
Jumlah s.d Halaman Ini	612	5 210		778 441 549

Sumber/*Source*: Dinas Perindustrian dan Perdagangan Kabupaten Simalungun/ *Manufacturing Industry and Trade Office of Simalungun Regency*

6.2 LISTRIK ELECTRICITY

Tabel 6.2.1 **Jumlah Listrik Terpasang Menurut Pelanggan di Kabupaten Simalungun, 2019 - 2020**
Table 6.2.1 **Number Installed Electricity by Customers in Simalungun Regency, 2019 - 2020**

Jenis Pelanggan <i>Type of Customer</i>	2019	2020
(1)	(2)	(3)
Rumah Tangga <i>Household</i>	288 898	330 662
Sosial <i>Social</i>	5 913	6 927
Pemerintah <i>Government</i>	1 791	1 974
Bisnis <i>Business</i>	11 023	11 619
Industri <i>Industry</i>	232	255
SIMALUNGUN	307 857	351 437

Sumber/Source: PLN (Unit Pelaksana Pelayanan Pelanggan) UP3 Pematangsiantar/PLN (Customer Service Unit) UP3 Pematangsiantar

Tabel
Table 6.2.2

Jumlah Pelanggan, Daya Tersambung dan Penjualan Listrik PT. PLN (Persero) Siantar Menurut Jenis Tarif, 2020
Number of Customers, Connected Capacity and Electricity Sold by State Electricity Company (PLN) of Siantar Subsection by Type of Fee, 2020

Jenis Tarif Type of Fee	Jumlah Pelanggan Number of Customers	Jumlah Daya Tersambung Connected Capacity (KVA)	Jumlah KWH Terjual Quantity of Electricity Sold	Nilai Penjualan Value of Electricity Sold (000 rp)
(1)	(2)	(3)	(4)	(5)
S.2 / 450 VA I	1 933	869 850	2 301 568	738 374 558
S.2 / 900 VA I	2 573	2 315 700	3 005 066	1 223 219 194
S.2 / 1.300 VA	1 001	1 301 300	1 623 604	1 184 803 013
S.2 / 2.200 VA	630	1 386 000	1 861 126	1 456 268 113
S.2 / 3.500 VA s/d 200	785	9 197 500	9 833 219	8 684 054 336
S.3 / 200 KVA	5	1 755 000	3 524 608	3 202 662 382
R.1 / 450 VA I	133 482	60 066 900	153 167 484	11 893 146 764
R.1 / 900 VA I	27 669	24 902 100	30 274 821	11 389 399 959
R.1M/900 VA I	124 188	111 769 200	126 026 177	175 848 650 489
R.1 / 1.300 VA	32 851	42 706 300	39 553 575	59 531 193 566
R.1 / 2.200 VA	9 279	20 413 800	18 451 582	27 494 105 501
R.2 / 3.500 VA s/d 5.500	2 991	12 709 500	9 100 090	13 620 550 228
R.3 / 6.600 VA keatas I	202	2 581 500	2 872 236	4 287 562 989
B.1 / 450 VA I	2 101	945 450	2 443 604	380 293 034
B.1 / 900 VA I	2 471	2 223 900	4 063 915	2 257 449 627
B.1 / 1.300 VA	1 535	1 995 500	3 208 396	3 283 712 036
B.1 / 2.200 VA s/d 5.500	3 374	10 551 100	13 747 243	15 266 751 032
B.2 / 6.600 VA s/d 200 k	2 122	35 079 400	45 658 923	70 486 388 130
B.3 / >200 KVA	16	9 440 000	15 631 381	17 665 942 252
I.1 / 450 VA I	-	-	7 437	3 568 941

Lanjutan Tabel/Continued Table 6.2.2

Jenis Tarif Type of Fee	Jumlah Pelanggan Number of Customers	Jumlah Daya Tersambung Connected Capacity (KVA)	Jumlah KWH Terjual Quantity of Electricity Sold	Nilai Penjualan Value of Electricity Sold (000 rp)
(1)	(2)	(3)	(4)	(5)
I.1 / 900 VA I	-	-	143 753	73 021 014
I.1 / 1.300 VA I	1	1 300	1 291	1 197 271
I.1 / 2.200 VA	3	6 600	13 176	14 169 772
I.1 / 3.500 s/d 14 KVA	38	341 800	397 020	431 924 693
I.2 / >14 KVA s/d 200 KV	159	13 870 000	19 287 112	20 172 585 194
I.3 / >200 KVA	54	44 490 000	95 684 481	108 648 565 981
P.1 / 450 VA	118	53 100	138 784	93 697 251
P.1 / 900 VA	310	279 000	285 385	224 457 579
P.1 / 1.300 VA	204	265 200	297 657	350 905 700
P.1 / 2.200 VA s/d 5.500	160	512 800	657 469	753 061 250
P.1 / 6.600 VA s/d 200 k	146	2 849 400	3 641 836	5 536 117 227
P.2 / > 200 kVA	2	1 350 000	927 072	1 017 968 141
P.3	1 034	6 498 350	21 961 603	34 765 770 693
C / TM > 200 kVA	1	13 800 000	16 249 293	19 847 138 897
L	171	969 000	252 735	489 026 086
I.1 / 900 VA I	351 609	437 496 550	646 294 722	622 317 702 893

Sumber/Source: PLN (Unit Pelaksana Pelayanan Pelanggan) UP3 Pematangsiantar/PLN (Customer Service Unit) UP3 Pematangsiantar

6.3 AIR MINUM DRINKING WATER

Tabel 6.3.1 Banyaknya Pelanggan Air Minum Menurut Kecamatan, 2021
Number of Drinking Water Customer by Sub Regency, 2021

Kecamatan <i>Subdistrict</i>	Rumah Tangga <i>Household</i>	Hotel <i>Hotel</i>	Badan Sosial/ Rumah Sakit <i>Social Inst./Hospital</i>	Tempat Ibadah <i>Worship Place</i>
(1)	(2)	(3)	(4)	(5)
Silimakuta	394	-	-	2
Pematang Silimahuta	-	-	-	-
Purba	222	-	-	3
Haranggaol Horison	149	-	-	3
Dolok Pardamean	988	-	-	10
Sidamanik	2 145	-	-	18
Pematang Sidamanik	-	-	-	-
Girsang Sipangan Bolon	2 301	77	-	8
Tanah Jawa	6 021	-	-	20
Hatonduhan	-	-	-	-
Dolok Panribuan	1 663	-	-	20
Jorlang Hataran	1 930	-	-	9
P a n e i	1 013	-	-	8
Panombean Panei	1 032	-	-	6
R a y a	3 186	-	-	14
Dolog Masagal	-	-	-	-
Dolok Silou	670	-	-	6
Silou Kahean	1 149	-	-	15
Raya Kahean	324	-	-	2
Tapian Dolok	3 334	-	-	-
Dolok Batu Nanggar	189	-	-	1
S i a n t a r *)	12 371	-	13	90
Gunung Malela	1 575	-	-	9
Gunung Maligas	3 002	-	-	15
Hutabayu Raja	959	-	-	7
Jawa Maraja Bah Jambi	-	-	-	-
Pematang Bandar	1 748	-	-	24
Bandar Huluan	-	-	-	-
B a n d a r	905	-	-	7
Bandar Masilam	-	-	-	-
Bosar Maligas	-	-	-	-
Ujung Padang	-	-	-	-
SIMALUNGUN	47 270	77	13	297

Lanjutan Tabel/Continued Table 6.3.1

Kecamatan Subdistrict	Umum Public	Toko dan Industri Shop & Manufacture	Institusi Pemerintah Government Inst.	Lainnya Others
(1)	(2)	(3)	(4)	(5)
Silimakuta	-	81	11	-
Pematang Silimahuta	-	-	-	-
Purba	-	11	-	-
Haranggaol Horison	-	38	4	-
Dolok Pardamean	4	15	8	-
Sidamanik	6	206	20	-
Pematang Sidamanik	-	-	-	-
Girsang Sipangan Bolon	11	524	69	-
Tanah Jawa	36	417	52	-
Hatonduhan	-	-	-	-
Dolok Panribuan	2	32	23	-
Jorlang Hataran	15	66	24	-
P a n e i	3	39	14	-
Panombean Panei	5	28	6	-
R a y a	16	193	72	-
Dolog Masagal	-	-	-	-
Dolok Silou	3	50	11	-
Silou Kahean	2	42	8	-
Raya Kahean	-	18	5	-
Tapian Dolok	16	157	12	-
Dolok Batu Nanggar	-	96	6	-
S i a n t a r *)	14	281	103	1
Gunung Malela	2	34	13	-
Gunung Maligas	4	36	8	-
Hutabayu Raja	6	30	11	-
Jawa Maraja Bah Jambi	-	-	-	-
Pematang Bandar	2	67	11	-
Bandar Huluan	-	-	-	-
B a n d a r	7	438	14	-
Bandar Masilam	-	-	-	-
Bosar Maligas	-	-	-	-
Ujung Padang	-	-	-	-
SIMALUNGUN	154	2 899	505	1

Catatan/Note: **) termasuk hotel/ include hotel; ***) bergabung dengan unit Tanah Jawa/join Tanah Jawa Unit

Sumber/Source: PDAM Tirtalihou di Kabupaten Simalungun; *) PDAM Tirta Uli/Region Company of Drinking Water in Simalungun Regency, *) Region Company of Drinking Water in Pematangsiantar Municipality

Tabel
Table 6.3.2

Volume Air Minum yang Disalurkan PDAM Menurut Jenis Pelanggan dan Kecamatan (m³), 2021
Volume of Drinking Water Customer Distributed PDAM by Type of Customer and Sub Regency (m³), 2021

Kecamatan Subdistrict	Rumah Tangga Household	Hotel Hotel	Badan Sosial/ Rumah Sakit Social Inst./Hospital	Tempat Ibadah Worship Place
(1)	(2)	(3)	(4)	(5)
Silimakuta	53 071	-	-	397
Pematang Silimahuta	-	-	-	-
Purba	38 172	-	-	989
Haranggaol Horison	22 370	-	-	739
Dolok Pardamean	153 755	-	-	875
Sidamanik	304 091	-	-	9 173
Pematang Sidamanik	-	-	-	-
Girsang Sipangan Bolon	384 477	16 527	-	1 305
Tanah Jawa	1 039 944	-	-	10 558
Hatonduhan	-	-	-	-
Dolok Panribuan	212 365	-	-	9 057
Jorlang Hataran	247 722	-	-	3 775
P a n e i	147 356	-	-	2 224
Panombean Panei	119 006	-	-	2 385
R a y a	386 610	-	-	2 810
Dolog Masagal	-	-	-	-
Dolok Silou	93 581	-	-	1 296
Silou Kahean	109 462	-	-	2 236
Raya Kahean	45 697	-	-	870
Tapian Dolok	697 690	-	-	-
Dolok Batu Nanggar	29 349	-	-	173
S i a n t a r *)	2 277 522	-	18 843	46 731
Gunung Malela	384 168	-	-	4 593
Gunung Maligas	605 091	-	-	4 384
Hutabayu Raja	168 837	-	-	4 522
Jawa Maraja Bah Jambi	-	-	-	-
Pematang Bandar	333 809	-	-	7 798
Bandar Huluan	-	-	-	-
B a n d a r	159 778	-	-	1 864
Bandar Masilam	-	-	-	-
Bosar Maligas	-	-	-	-
Ujung Padang	-	-	-	-
SIMALUNGUN	8 013 923	16 527	18 843	118 754

Lanjutan Tabel/Continued Table 6.3.2

Kecamatan Subdistrict	Umum Public	Toko dan Industri Shop & Manufacture	Institusi Pemerintah Government Inst.	Lainnya Others
(1)	(2)	(3)	(4)	(5)
Silimakuta	-	12 878	2 878	-
Pematang Silimahuta	-	-	-	-
Purba	-	5 317	-	-
Haranggaol Horison	-	6 640	710	-
Dolok Pardamean	983	3 509	1 458	-
Sidamanik	1 825	53 100	6 154	-
Pematang Sidamanik	-	-	-	-
Girsang Sipangan Bolon	2 697	141 299	26 550	-
Tanah Jawa	9 189	86 169	20 333	-
Hatonduhan	-	-	-	-
Dolok Panribuan	339	7 170	6 303	-
Jorlang Hataran	4 784	12 481	5 800	-
P a n e i	485	8 728	4 300	-
Panombean Panei	578	4 867	438	-
R a y a	2 592	40 609	86 753	-
Dolog Masagal	-	-	-	-
Dolok Silou	852	9 765	5 878	-
Silou Kahean	353	4 011	2 604	-
Raya Kahean	-	2 843	711	-
Tapian Dolok	4 087	39 127	3 118	-
Dolok Batu Nanggar	-	7 224	794	-
S i a n t a r *)	8 610	42 727	37 427	95 960
Gunung Malela	240	8 352	9 775	-
Gunung Maligas	1 504	11 172	1 651	-
Hutabayu Raja	3 118	6 095	1 931	-
Jawa Maraja Bah Jambi	-	-	-	-
Pematang Bandar	266	17 764	3 746	-
Bandar Huluan	-	-	-	-
B a n d a r	2 297	95 936	10 917	-
Bandar Masilam	-	-	-	-
Bosar Maligas	-	-	-	-
Ujung Padang	-	-	-	-
SIMALUNGUN	44 799	627 783	240 229	95 960

Catatan/Note: **) termasuk hotel/ include hotel

Sumber/Source: PDAM Tirtalihou di Kabupaten Simalungun; *) PDAM Tirta Uli/Region Company of Drinking Water in Simalungun Regency, *) Region Company of Drinking Water in Pematangsiantar Municipality

Tabel
Table 6.3.3

Nilai Air Minum yang Disalurkan PDAM Menurut Jenis Pelanggan dan Kecamatan (Rp), 2021
Value of Drinking Water Customer Distributed PDAM by Type of Customer and Sub Regency (Rp), 2021

Kecamatan Subdistrict	Rumah Tangga Household	Hotel Hotel	Badan Sosial/ Rumah Sakit Social Inst./Hospital	Tempat Ibadah Worship Place
(1)	(2)	(3)	(4)	(5)
Silimakuta	145 932 220	-	-	490 580
Pematang Silimahuta	-	-	-	-
Purba	101 065 328	-	-	1 357 460
Haranggaol Horison	50 852 309	-	-	964 540
Dolok Pardamean	399 978 060	-	-	1 138 360
Sidamanik	842 436 166	-	-	13 572 340
Pematang Sidamanik	-	-	-	-
Girsang Sipangan Bolon	1 197 984 924	119 757 980	-	1 739 240
Tanah Jawa	3 024 463 580	-	-	7 115 140
Hatonduhan	-	-	-	-
Dolok Panribuan	591 970 180	-	-	13 004 620
Jorlang Hataran	683 917 930	-	-	5 545 560
P a n e i	402 872 420	-	-	3 165 780
Panombean Panei	304 774 660	-	-	3 395 460
R a y a	1 058 924 230	-	-	3 907 600
Dolog Masagal	-	-	-	-
Dolok Silou	253 272 080	-	-	1 776 740
Silou Kahean	279 344 460	-	-	3 026 480
Raya Kahean	119 639 500	-	-	1 242 980
Tapian Dolok	2 202 857 039	-	-	-
Dolok Batu Nanggar	89 940 350	-	-	209 720
S i a n t a r ^{*)}	9 500 103 520	-	11 703 580	32 649 098
Gunung Malela	1 212 353 540	-	-	6 519 820
Gunung Maligas	1 825 017 824	-	-	6 217 740
Hutabayu Raja	453 962 040	-	-	6 629 560
Jawa Maraja Bah Jambi	-	-	-	-
Pematang Bandar	971 966 590	-	-	11 336 380
Bandar Huluan	-	-	-	-
B a n d a r	478 119 880	-	-	2 525 180
Bandar Masilam	-	-	-	-
Bosar Maligas	-	-	-	-
Ujung Padang	-	-	-	-
SIMALUNGUN	26 191 748 830	119 757 980	11 703 580	127 530 378

Lanjutan Tabel/Continued Table 6.3.3

Kecamatan Subdistrict	Umum Public	Toko dan Industri Shop & Manufacture	Institusi Pemerintah Government Inst.	Lainnya Others
(1)	(2)	(3)	(4)	(5)
Silimakuta	-	39 906 590	13 866 720	-
Pematang Silimahuta	-	-	-	-
Purba	-	17 632 600	-	-
Haranggaol Horison	-	19 714 560	2 876 960	-
Dolok Pardamean	2 060 410	14 066 830	6 823 360	-
Sidamanik	3 793 780	202 936 030	28 669 720	-
Pematang Sidamanik	-	-	-	-
Girsang Sipangan Bolon	5 429 580	618 836 020	218 659 160	-
Tanah Jawa	14 084 720	308 219 410	98 614 440	-
Hatonduhan	-	-	-	-
Dolok Panribuan	712 330	27 172 090	30 151 520	-
Jorlang Hataran	9 988 720	42 802 490	26 835 080	-
P a n e i	875 560	32 003 640	20 180 720	-
Panombean Panei	1 002 840	14 779 810	1 642 040	-
R a y a	4 763 190	146 027 460	458 873 760	-
Dolog Masagal	-	-	-	-
Dolok Silou	1 706 290	32 671 970	29 077 080	-
Silou Kahean	611 860	13 591 010	13 033 440	-
Raya Kahean	-	8 227 450	2 847 240	-
Tapian Dolok	8 487 930	154 385 090	15 045 560	-
Dolok Batu Nanggar	-	25 000 330	3 526 680	-
S i a n t a r *)	3 870 300	368 179 620	288 092 470	389 925 520
Gunung Malela	332 390	30 518 960	50 842 120	-
Gunung Maligas	3 473 490	43 146 890	7 565 240	-
Hutabayu Raja	7 389 110	19 497 040	8 351 600	-
Jawa Maraja Bah Jambi	-	-	-	-
Pematang Bandar	505 210	69 786 240	17 725 640	-
Bandar Huluan	-	-	-	-
B a n d a r	4 912 280	386 465 280	57 062 520	-
Bandar Masilam	-	-	-	-
Bosar Maligas	-	-	-	-
Ujung Padang	-	-	-	-
SIMALUNGUN	73 999 990	2635 567 410	1400 363 070	389 925 520

Catatan/Note: **) termasuk hotel/ include hotel

Sumber/Source: PDAM Tirtalihou di Kabupaten Simalungun; *) PDAM Tirta Uli/Region Company of Drinking Water in Simalungun Regency, *) Region Company of Drinking Water in Pematangsiantar Municipality

BAB 7

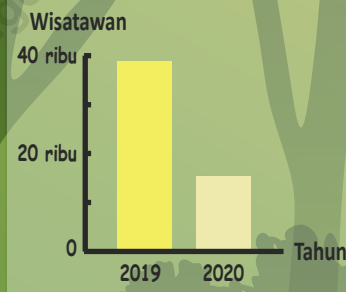
PARIWISATA

Tourism

Dibandingkan dengan tahun 2019, terjadi penurunan jumlah wisatawan yang berkunjung ke ANECC pada tahun 2020 hingga

↓60,4%

Wisatawan yang berkunjung ke ANECC tahun 2020



Aek Nauli Elephant Conservation Camp (ANECC)

di Kawasan Hutan Dengan Tujuan Khusus (KHDTK) bertujuan untuk mengembangkan konservasi gajah secara eksitu sekaligus sebagai sarana wisata ilmiah dengan model edutainment bagi masyarakat.



PENJELASAN TEKNIS

1. **Wisatawan mancanegara** (wisman) ialah setiap pengunjung yang mengunjungi suatu negara di luar tempat tinggalnya, didorong oleh satu atau beberapa keperluan tanpa bermaksud memperoleh penghasilan di tempat yang dikunjungi dan lamanya kunjungan tersebut tidak lebih dari satu tahun (12 bulan). Definisi ini mencakup 2 (dua) kategori wisatawan mancanegara, yaitu :
 - a. Wisatawan (turis) ialah setiap pengunjung seperti definisi di atas yang tinggal paling sedikit 24 jam, akan tetapi tidak lebih dari 1 (satu) tahun di tempat yang dikunjungi, dengan maksud antara lain: berlibur, rekreasi, olah raga, bisnis, menghadiri pertemuan, studi, dan kunjungan dengan alasan kesehatan.
 - b. Excursionist ialah setiap pengunjung seperti definisi di atas yang tinggal kurang dari 24 jam di tempat yang dikunjungi (termasuk "Cruise passengers"). Cruise Passengers ialah setiap pengunjung yang tiba di suatu negara di mana mereka tidak menginap di akomodasi yang tersedia di negara tersebut, misalnya dengan kapal laut.

TECHNICAL NOTES

1. **An International Visitor** is any person visiting a country other than his usual place of residence for any reason other than for earning income in the country visited, and the length of stay is no more than one year (12 months). This definition covers two categories of foreign visitors, namely :
 - a. "Tourist" is any visitor staying for at least 24 hours, but no more than one year, in the country visited, with the intention of visiting, and for any of these purposes: Pleasure, recreation and sports, Business, visiting friends and relatives, missions, attending meetings, conferences, visit for health reasons and study.
 - b. "Excursionist" is any visitor staying less than 24 hours in the country visited including, "Cruise Passengers", i.e. visitors arriving in a country without staying in any accommodation available in the visited country.

2. **Rata-rata lama tinggal** adalah rata-rata waktu tinggal wisatawan mancanegara di Indonesia untuk satu kali kunjungan.
 3. **Usaha penyediaan akomodasi** adalah usaha yang menyediakan pelayanan penginapan yang dapat dilengkapi dengan pelayanan pariwisata lainnya. Usaha penyediaan akomodasi dapat berupa hotel, vila, pondok wisata, bumi perkemahan, persinggahan karavan, dan akomodasi lainnya yang digunakan untuk tujuan pariwisata.
 4. **Hotel** adalah penyediaan akomodasi secara harian berupa kamar-kamar di dalam satu bangunan yang dapat dilengkapi dengan jasa pelayanan makan dan minum, kegiatan hiburan dan atau fasilitas lainnya. Hotel terdiri dari hotel berbintang dan hotel non- bintang.
 5. **Hotel bintang** adalah usaha penyediaan jasa pelayanan penginapan, makan minum serta jasa lainnya bagi umum dengan menggunakan sebagian atau seluruh bangunan. Usaha ini dikelola secara komersial serta memenuhi ketentuan persyaratan sebagai hotel bintang (termasuk berlian) yang ditetapkan dalam surat keputusan instansi yang membinanya. Misalnya hotel bintang lima, hotel bintang
2. **Average length of stay** is the average stay duration of foreign visitor in Indonesia for one trip.
 3. **The business of providing accommodation** is a business that provides specialty services that can be equipped with other tourism services. It includes hotel, villa, cottage, camping, caravan stop, and other accommodation that are used for tourism purposes.
 4. **Hotel** is a daily supply of accommodation rooms within a building which can be equipped with eating and drinking services, entertainment activities and/or other facilities. Hotel consists of a classified hotel and a non-classified hotel.
 5. **A starred hotel** is the business of providing an accommodation, eating and drinking as well as other services for the public by using a building or a part of a building. It is managed commercially and meets specified requirements as a star hotel (including diamonds) set forth in the decree of fostering agency. For example, five star hotel, four star hotel, and so on.

empat dan seterusnya.

6. **Tingkat** penghunian kamar hotel adalah persentase banyaknya malam kamar yang dihuni terhadap banyaknya malam kamar yang tersedia.
7. **Rata-rata lamanya tamu menginap** adalah banyaknya malam tempat tidur yang terpakai (malam tamu) dengan banyaknya tamu yang menginap di hotel atau akomodasi lainnya.
6. **Room occupancy rate** is the number of room-nights occupied divided by the number of room-nights available, multiplied by 100 percent.
7. **Average length of stay** is the number of bed-nights used (guest night) divided by the number of guests coming to spend the night at the accommodation.

<https://simalungunkab.bps.go.id>

ULASAN**Hotel**

Jumlah hotel berbintang di Kabupaten Simalungun pada tahun 2021 sebanyak 11 hotel yang terdiri dari 3 hotel bintang 1 yang memiliki 90 kamar dan 121 tempat tidur, 4 hotel bintang 2 yang memiliki 210 kamar dan 387 tempat tidur, 3 hotel bintang 3 yang memiliki 214 kamar dan 379 tempat tidur, dan 1 hotel bintang 4 yang memiliki 179 kamar dan 260 tempat tidur. Total keseluruhan sebanyak 11 hotel bintang dan 63 hotel merupakan hotel non bintang. Jumlah hotel non bintang menurun 19% dari tahun 2020 yang semula 78 hotel. Penurunan ini disebabkan oleh Pandemi Covid-19 yang masih melanda dunia termasuk Indonesia, sehingga menyebabkan beberapa hotel non bintang tutup sementara dan ada juga yang beralih fungsi.

Pariwisata

Jumlah objek wisata mencapai 188 titik lokasi terbagi dari wisata budaya 89 lokasi, wisata alam 76 lokasi, wisata agro 13 lokasi, wisata rekreasi 8 lokasi dan ground camping 2 lokasi, dengan kunjungan wisatawan meningkat dari 369.678 orang pada tahun 2020 menjadi 398.334. Walaupun Pandemi masih melanda, namun objek wisata masih menjadi tujuan menarik bagi masyarakat untuk menyegarkan pikiran dari rutinitas sehari-hari.

DESCRIPTION**Hotel**

The number of starred hotels in Simalungun Regency in 2021 of 11 hotels, consisting of 3 1 star hotel with 90 rooms and 121 beds, 4 2 star hotels with 210 rooms and 387 beds, 3 3 star hotels with 214 rooms And 379 beds, and 1 4 star hotel which has 179 rooms and 260 beds. In total, there are 11 stars and 63 hotels are non-star hotels. The number of non-star hotels decreased by 19% from 2020 which was originally 78 hotels. This decline was caused by the Covid-19 Pandemic, which is still engulfing the world, including Indonesia, causing several non-star hotels to temporarily close and some to switch functions.

Tourism

The number of tourist objects reaches 188 location points, divided from 89 cultural tourism locations, 76 natural attractions, 13 agro tourism locations, 8 recreational tourism locations and 2 ground camping locations, with tourist visits increasing from 369,678 people in 2020 to 398,334. Even though the Pandemic still hits, tourist attractions are still attractive destinations for people to refresh their minds from their daily routines.

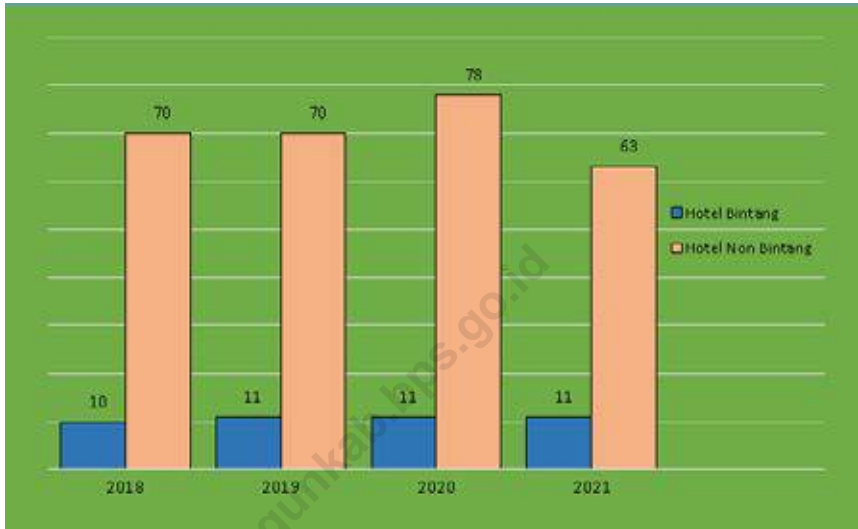
Jumlah wisatawan yang berkunjung terdiri dari 396.683 wisatawan nusantara dan 1.651 wisatawan asing. Kunjungan terbanyak berada di Parapat untuk wisatawan nusantara dan wisatawan asing.

The number of tourists visiting consists of 396,683 domestic tourists and 1,651 foreign tourists. For both domestic and international travelers, Parapat is the most popular destination.

<https://simalungunkab.bps.go.id>

Gambar 7.1
Figures

Banyaknya Hotel Bintang dan Non Bintang di Kabupaten Simalungun, 2018 -2021
Number of of Star Hotel and Non Star Hotel in Simalungun Regency, 2017 - 2020



Sumber/Source : BPS Kabupaten Simalungun/BPS - Statistics of Simalungun Regency

Gambar
Figures 7.2

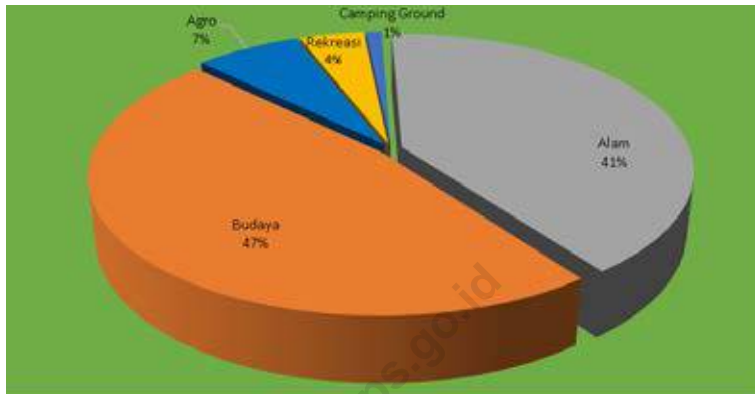
Jumlah Kamar dan Tempat Tidur Hotel Berdasarkan Kelas di Kabupaten Simalungun, 2020
Number of Rooms and Places for Hotels by Class in Simalungun Regency, 2020



Sumber/Source : BPS Kabupaten Simalungun/BPS - Statistics of Simalungun Regency

Gambar 7.3
Figures

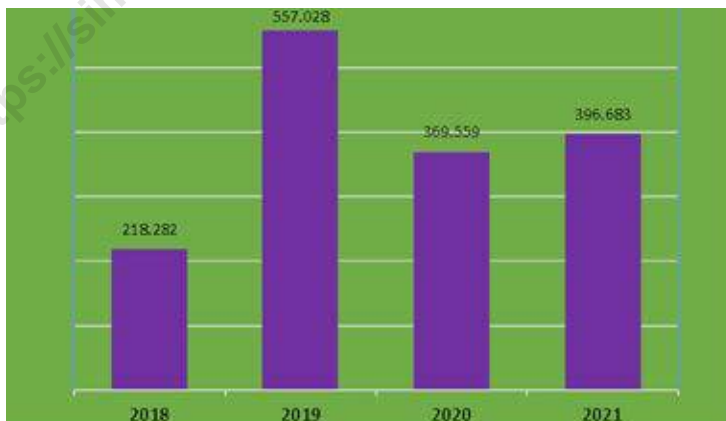
Persentase Obyek Wisata Menurut Jenis di Kabupaten Simalungun, 2021
Percentage of Tourism Place by Type in Simalungun Regency, 2021



Sumber/Source : Dinas Pariwisata dan Kebudayaan Kabupaten Simalungun/Tourism and Culture Office of Simalungun Regency

Gambar 7.4
Figures

Kunjungan Wisatawan ke Kabupaten Simalungun, 2020 - 2021
Tourism Visits to Simalungun Regency, 2020 - 2021



Sumber/Source : Dinas Pariwisata dan Kebudayaan Kabupaten Simalungun/Tourism and Culture Office of Simalungun Regency

7.1 HOTEL HOTEL

Tabel 7.1.1 **Jumlah Hotel Berbintang Menurut Kelas di Kabupaten Simalungun, 2020**
Number of Stars Hotel by Classification in Simalungun Regency, 2020

Kelas Classification	Hotel Hotel	Kamar Room	Tempat Tidur Bed
(1)	(2)	(3)	(4)
Bintang 1	3	80	146
Bintang 2	4	162	372
Bintang 3	2	182	290
Bintang 4	2	187	715
Jumlah Total	11	611	1 523

Sumber/Source: BPS Kabupaten Simalungun/BPS - Statistics of Simalungun Regency

Tabel
Table 7.1.2**Jumlah Hotel Komersil Bintang dan Non Bintang di
Kabupaten Simalungun, 2015 - 2021**
*Number of Commercial by Star Hotel and Non Star Hotel in
Simalungun Regency, 2015 - 2021*

Tahun Year	Hotel Bintang Starred Hotel	Hotel Non Bintang Non-Starred Hotel
(1)	(2)	(3)
2015	9	28
2016	9	38
2017	9	38
2018	10	70
2019	11	70
2020	11	78
2021	11	63

Sumber/Source: BPS Kabupaten Simalungun/BPS - Statistics of Simalungun Regency

7.2 PARIWISATA TOURISM

Tabel 7.2.1 **Jumlah Obyek Wisata Menurut Jenis dan Kecamatan di Kabupaten Simalungun, 2021**
Number of Tourism Places by Kind of Tourism and Subdistrict, 2021

Kecamatan Subdistrict	Alam	Budaya	Agro	Rekreasi	Rohani	Camping Ground
(1)	(2)	(3)	(4)	(5)	(6)	(7)
Silimakuta	-	3	-	-	-	-
Pamatang Silimahuta	-	3	-	-	-	-
P u r b a	-	3	-	-	-	-
Haranggaol Horison	7	-	-	-	-	-
Dolok Pardamean	17	3	-	-	-	-
Sidamanik	4	10	3	-	-	-
Pamatang Sidamanik	2	5	-	2	-	-
Girsang Sipangan Bolon	13	8	1	1	-	1
Tanah Jawa	1	7	1	-	-	-
Hatonduhan	6	1	-	-	-	-
Dolok Panribuan	1	1	1	-	-	-
Jorlang Hataran	-	2	1	-	-	-
P a n e i	-	1	-	-	-	-
Panombeian Panei	-	3	1	-	-	-
R a y a	3	13	-	-	-	-
Dolog Masagal	-	-	-	-	-	-
Dolok Silou	-	4	-	-	-	-
Silou Kahean	1	5	-	-	-	-
Raya Kahean	8	2	-	-	-	-
Tapian Dolok	-	1	-	1	-	-
Dolok Batu Nanggar	4	2	1	1	-	-
S i a n t a r	1	2	1	-	-	-
Gunung Malela	1	3	1	2	-	1
Gunung Maligas	1	-	-	-	-	-
Hutabayu Raja	-	4	1	-	-	-
Jawa Maraja Bah Jambi	2	-	1	-	-	-
Pamatang Bandar	1	-	-	-	-	-
Bandar Hulan	1	-	-	1	-	-
B a n d a r	1	1	-	-	-	-
Bandar Masilam	-	-	-	-	-	-
Bosar Maligas	1	2	-	-	-	-
Ujung Padang	-	-	-	-	-	-
Simalungun	76	89	13	8	0	2

Sumber/Source: Dinas Pariwisata dan Kebudayaan Kabupaten Simalungun/Cooperative, Medium Scale Business and Employee Office of Simalungun Regency

Tabel
Table 7.2.2**Jumlah Kunjungan Wisatawan Menurut Obyek Wisata,
2020 - 2021****Number of Tourist Visits by Tourism Place, 2020 - 2021**

Kecamatan Subdistrict	2020			2021		
	Nusantara	Manca- negara	Jumlah	Nusantara	Manca- negara	Jumlah
(1)	(2)	(3)	(4)	(5)	(6)	(7)
Parapat	142 361	117	142 478	178 033	1 576	179 609
Karang Anyer	13 110	-	13 110	8 000	-	8 000
Museum Simalungun/ Rumah Bolon	20	-	20	60	-	60
Pemandian Alam Sejuk (PAS)	14 200	-	14 200	15 232	-	15 232
BIS (Bukit Indah Simarjarunjung)	119 100	-	119 100	120 200	-	120 200
Bah Damanik (Sarimatondang)	15 117	-	15 117	-	-	-
Pantai Paris ,Ardana,Bt Hoda	37 250	-	37 250	45 040	35	45 075
Aek Nauli Elephant Conservation (ANCES)	15 401	2	15 403	17 018	-	17 018
Bah Biak (Sarimatondang)	13 000	-	13 000	2 500	-	2 500
Haranggaol	9 600	10	9 610
Agro Wisata Kebun Teh Bah Butong I	1 000	30	1 030
Jumlah Total	369 559	119	369 678	396 683	1 651	398 334

Sumber/Source: Dinas Pariwisata dan Kebudayaan Kabupaten Simalungun/Cooperative, Medium Scale Business and Employee Office of Simalungun Regency

Tabel
Table 7.2.3

**Obyek Wisata Menurut Lokasi dan Jenis Wisata di
Kabupaten Simalungun, 2021**
*Tourism Places by Tourism Sites and Type of Attraction in
Simalungun Regency, 2021*

Kecamatan Subdistrict	Lokasi Wisata Tourism Sites	Jenis Wisata Type of Attraction
(1)	(2)	(3)
1. Purba	1. Rumah Bolon	Wisata Budaya
	2. Pangulu Balang Purba	Wisata Budaya
	3. Tugu Pejuang	Wisata Budaya
2. Haranggaol Horison	1. Pantai Haranggaol	Wisata Alam
	2. Liang Atas	Wisata Alam
	3. Liang Nakka	Wisata Alam
	4. Pantai Sigumba- Gumba	Wisata Alam
	5. Kohan Road	Wisata Alam
	6. Air Terjun Gua Panarosi Sirungkunon Binanga Bolon	Wisata Alam
	7. Pantai Silumbak	Wisata Alam
3. Dolok Pardamean	1. Simarjarunjung	Wisata Alam
	2. Tigaras	Wisata Alam
	3. Batu Marombak-ombak	Wisata Budaya
	4. Batu Hoda	Wisata Alam
	5. Garoga	Wisata Alam
	6. Pantai Ardhana	Wisata Alam
	7. Bukit Indah simarjarunjung	Wisata Alam
	8. Pantai Kenangan	Wisata Alam
	9. Pantai Clara	Wisata Alam
	10. Tugu Sinar Bangun	Wisata Budaya
	11. Pantai Jesica	Wisata Alam
	12. Pantai Hanur	Wisata Alam
	13. Pantai My Nasha	Wisata Alam
	14. Pantai Grace	Wisata Alam
	15. Pantai Raya	Wisata Alam
	16. Pantai Carita	Wisata Alam
	17. Pantai Turnip	Wisata Alam
	18. Pantai Gurning	Wisata Alam
	19. Tugu Perjuangan	Wisata Budaya
	20. Pantai Paris	Wisata Alam
4. Sidamanik	1. Air Terjun Bah Biak	Wisata Alam
	2. Toba Sari	Wisata Agro
	3. Sidamanik	Wisata Agro

Lanjutan Tabel/*Continued Table 7.2.3*

Kecamatan Subdistrict	Alam	Budaya	
(1)	(2)	(3)	
4. Sidamanik	4. Bah Butong	Wisata Agro	
	5. Bah Damanik	Wisata Alam	
	6. Pemandian Simata Huting	Wisata Alam	
	7. Pemandian Aek Manik	Wisata Alam	
	8. Pengulu Baling Sitte Tee	Wisata Budaya	
	9. Pengulu Baling Manik Seribu	Wisata Budaya	
	10. Bangunan Bundar Peninggalan Belanda 1	Wisata Budaya	
	11. Bangunan Bundar Peninggalan Belanda 2	Wisata Budaya	
	12. Bangunan Bundar Peninggalan Belanda 3	Wisata Budaya	
	13. Bangunan Peninggalan Belanda	Wisata Budaya	
	14. Situs Guratan Batu Manuk Sihulabu	Wisata Budaya	
	15. Situs Panggalangan	Wisata Budaya	
	16. Benteng Beton	Wisata Budaya	
	17. Bunker Siulu-ulu Peninggalan Belanda	Wisata Budaya	
	5. Pamatang Sidamanik	1. Sipolha	Wisata Alam
		2. Tanjung Unta	Wisata Alam
		3. Makam Opung Nai Pagar Batu dan Opung Nahulangit	Wisata Budaya
4. Situs Tombak Panggulangan		Wisata Budaya	
5. Bah Matahimitan Pamatang Sidamanik		Wisata Budaya	
6. Makam Partuanon Pamatang Sidamanik		Wisata Budaya	
7. Rumah Bolon Sidamanik		Wisata Budaya	
8. Rumah Kopi dan Lebah		Wisata Rekreasi	
9. Persinggahan Ikan Mas		Wisata Rekreasi	
6. Girsang Sipangan Bolon	1. Danau Toba	Wisata Alam	
	2. Batu Gantung	Wisata Alam	
	3. Air Terjun Halibingan	Wisata Alam	
	4. Huta Sibatu Loting Parherekan	Wisata Alam	
	5. Sibaganding Batu Gorga	Wisata Alam	
	6. Dolok Simargalatuk	Wisata Alam	
	7. Batu Lubang	Wisata Alam	
	8. Dolok Sae Sae	Wisata Alam	
	9. Liang Majoktik	Wisata Alam	
	10. Mual Bolon	Wisata Alam	
	11. Mual Tapian	Wisata Alam	

Lanjutan Tabel/*Continued Table 7.2.3*

Kecamatan Subdistrict	Alam	Budaya
(1)	(2)	(3)
6. Girsang Sipangan Bolon	12. Liang Bolon	Wisata Alam
	13. ANEC (Aek Nauli Elephant Conservation)	Wisata Alam
	14. Situs Paranggiran Girsang	Wisata Budaya
	15. Situs Harihara Simatulpak	Wisata Budaya
	16. Rumah Pesanggrahan soekarno	Wisata Budaya
	17. Situs Sopo Bolon	Wisata Budaya
	18. Patung Lebang Tentara Marsuse	Wisata Budaya
	19. Patung Raja Porti	Wisata Budaya
	20. Patung Raja Sinaga Simanjora	Wisata Budaya
	21. Patung Raja Sidalogan	Wisata Budaya
	22. Tanaman Nenas Sipangan Bolon	Wisata Agro
	23. Kampung Warna-Warni	Wisata Rekreasi
	24. Camping Ground	Camping Ground
	7. Dolok Panribuan	1. Batu Gajah
2. Manigom		Wisata Alam
3. BotaNical Garden Marihat Huta		Wisata Agro
8. Jorlang Hataran	1. Batu Silaon	Wisata Budaya
	2. Rumah Adat Simalungun Marga Sinaga	Wisata Budaya
	3. Kasinder	Wisata Agro
9. Silou Kahean	1. Kawah Putih Tinggi Raja	Wisata Alam
	2. Makam Partuanon Nagori Dolok	Wisata Budaya
	3. Situs Sinumbah Tantan Rambo	Wisata Budaya
	4. Patung Gajah Putih	Wisata Budaya
	5. Pangulu Balang Parlubukan	Wisata Budaya
	6. Pangulu Balang Pardomuan	Wisata Budaya
10. Siantar	1. Museum Simalungun	Wisata Budaya
	2. Pemandian Bah Tio	Wisata Alam
	3. Makam Raja Damanik	Wisata Budaya
	4. Perkebunan Marihat	Wisata Agro
11. Gunung Maligas	1. Karang Anyer	Wisata Alam

Lanjutan Tabel/*Continued Table 7.2.3*

Kecamatan Subdistrict	Alam	Budaya
(1)	(2)	(3)
12. Gunung Malela	1. Pemandian Silulu	Wisata Alam
	2. Pengulu Balang Sibangsa Rumah Bolon	Wisata Budaya
	3. Makam Tuan Gunung Malela	Wisata Budaya
	4. Pengulu Balang Sibajo	Wisata Budaya
	5. Wisata Bangun Panorama	Camping Ground
	6. Perkebunan Karet Bangun	Wisata Agro
	7. Umbul Waringin Nagori Negeri Malela	Wisata Rekreasi
	8. Perumahan Bangun Permai Nagori Pematang Asilom	Wisata Rekreasi
13. Dolok Batu Nanggar	1. Air Terjun Bah Tobu	Wisata Alam
	2. Air Terjun Bah Bolon	Wisata Alam
	3. Dolok Hataran	Wisata Alam
	4. Pangulu Balang Said	Wisata Budaya
	5. Makam Raja Bolang Tuan Anggaram Purba	Wisata Budaya
	6. Dolok Merangir	Wisata Agro
	7. Dolok Hilir	Wisata Rekreasi
	8. Bah Bolon Koam Air Tawar	Wisata Alam
14. Panombeian Panei	1. Rumah Bolon Simalungun	Wisata Budaya
	2. Makam Raja Panei	Wisata Budaya
	3. Batu Pareret	Wisata Budaya
	4. Perkebunan Marjandi	Wisata Agro
15. Bandar	1. Kramat Kubah/Kubah Pandan	Wisata Budaya
	2. Pemandian Sungai Libang	Wisata Alam
16. Hatonduhan	1. Air Terjun Bah Hapusuk	Wisata Alam
	2. Air Terjun Jambuara	Wisata Alam
	3. Budaya Pangulu Baling Si Gorga Langit	Wisata Budaya
	4. Air Terjun Hatonduhan	Wisata Alam
	5. Air Terjun Katasa	Wisata Alam
	6. Air Terjun Sipitu Tikka	Wisata Alam
	7. Air Terjun Tibet	Wisata Alam
17. Tanah Jawa	1. Air Terjun Turunan Buhit	Wisata Alam
	2. Jorat Bagal (Makam Kerajaan Tanah Jawa)	Wisata Budaya

Lanjutan Tabel/*Continued Table 7.2.3*

Kecamatan Subdistrict	Alam	Budaya
(1)	(2)	(3)
17. Tanah Jawa	3. Makam Tanah Jawa	Wisata Budaya
	4. Raja Namodom/ Sama Jadi	Wisata Budaya
	5. Situs Tanah Jawa	Wisata Budaya
	6. Patung Panglima Bangkok	Wisata Budaya
	7. Situs Parsimagotan Tanah Jawa	Wisata Budaya
	8. Perkebunan Balimbingan	Wisata Agro
	9. Pengulu Baling Panglima Bungkok	Wisata Budaya
18. Jawa Maraja Bah Jambi	1. Pemandian Alam Sejuk (PAS)	Wisata Alam
	2. Moho	wisata Alam
	3. Bah Jambi	Wisata Agro
19. Raya	1. Sampuran Bah Bala	Wisata Alam
	2. Air Terjun Tarak Nionggang	Wisata Alam
	3. Molto	Wisata Alam
	4. Makam Raja Raya Tuan Rondahaim Saragih Garingging	Wisata Budaya
	5. Situs Pagar Panei Bosi	Wisata Budaya
	6. Rumah Bale Parsaktian Saragih Garingging	Wisata Budaya
	7. Makam Feraw August Theis	Wisata Budaya
	8. Makam Pdt. J. Wismar Saragih	Wisata Budaya
	9. Makam Guru Jason Saragih	Wisata Budaya
	10. Patung Pangulu Balang Raya Usang	Wisata Budaya
	11. Patung Pangulu Balang Manik Mahuta	Wisata Budaya
	12. Patung Pangulu Balang Negara Langit	Wisata Budaya
	13. GKPS Pematang Raya 1903	Wisata Budaya
	14. Karuma Adat Sigundaba	Wisata Budaya
	15. Tempat Bersejarah Gajah Putih	Wisata Budaya
	16. Patung Sumbayak	Wisata Budaya
20. Pematang Bandar	1. Mariah Bandar	Wisata Alam
21. Bandar Huluan	1. Pemandian Bah Hapal	Wisata Rekreasi
	2. Pemandian Sweambath	Wisata Alam
22. Bosar Maligas	1. Pangulu Balang	Wisata Budaya
	2. Parorot Batang Jou	Wisata Budaya

Lanjutan Tabel/*Continued Table 7.2.3*

Kecamatan Subdistrict	Alam	Budaya
(1)	(2)	(3)
22. Bosar Maligas	3. Air Terjun Turgit Candi	Wisata Alam
23. Tapian Dolok	1. Situs Dolok Batu Nanggar 2. Pemandian Dolok Saribu	Wisata Budaya Wisata Rekreasi
24. Hutabayu Raja	1. Perkebunan Dolok Sinumbah 2. Situs Parsiroan 3. Rumah Bolon Parsiroan 4. Napa (Makam Opung Nabonaron) 5. Situs Sariroto	Wisata Agro Wisata Budaya Wisata Budaya Wisata Budaya Wisata Budaya
25. Silimakuta	1. Patung Pangulu Balang Ulu Tapian 2. Tugu Pejuang 1945 3. Makam Raja Girsang	Wisata Budaya Wisata Budaya Wisata Budaya
26. Panei	1. Makam Raja Panei Purba Dasuha	Wisata Budaya
27. Dolok Silou	1. Makam Raja Dori Adjim Purba Tambak 2. Pangulu Baling 3. Makam Raja Dolok Silau 4. Tugu Pejuang Panglima Ikw Larang	Wisata Budaya Wisata Budaya Wisata Budaya Wisata Budaya
28. Raya Kahean	1. Rumah Batu 2. Sambosar Raya (Bah Simarudan-udan/Bah Guru) 3. Maruban Siboras (Bah Kulistik/Batu Gajah/Bangun Raya Huluan) 4. Sorba Dolog (Bah Kamal) 5. Bah Tonang (Bah Kaliat/Bendungan) 6. Panduman (Pantai Jaya) 7. Durian Banggal (Air Terjun Bah Bappu) 8. Panjat Tebing panatapan Dolok Simarsolpah dan Simarsupit 9. Durian Banggal Panjat Tebing Simarsolpah 10. Durian Banggal (Makam Napitu/Sokkur)	Wisata Budaya Wisata Alam Wisata Alam Wisata Alam Wisata Alam Wisata Alam Wisata Alam Wisata Alam Wisata Alam Wisata Budaya
29. Pamatang Silimakuta	1. Rumah Bolon Simalungun Rakut Besi 2. Rumah Bolon Simalungun Saribenjanji 3. Pangulu Baling Naga Saribu	Wisata Budaya Wisata Budaya Wisata Budaya

Sumber/*Source*: Dinas Pariwisata dan Kebudayaan Kabupaten Simalungun/*Cooperative, Medium Scale Business and Employee Office of Simalungun Regency*

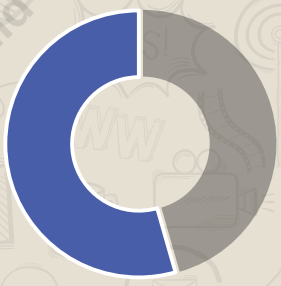
BAB 8

TRANSPORTASI DAN KOMUNIKASI

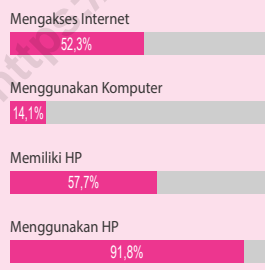
Transportation and Communication

54,43%

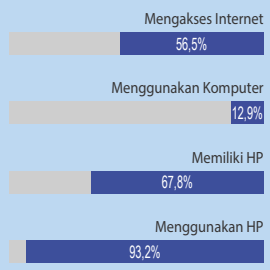
Penduduk Kabupaten Simalungun
(Usia 5 Tahun ke Atas) yang
mengakses Internet Tahun 2020



Perempuan



Laki-laki



SOCIAL
MEDIA

LOGIN

PENJELASAN TEKNIS**TECHNICAL NOTES**

1. Kendaraan bermotor adalah setiap kendaraan yang digerakkan oleh peralatan teknik yang ada pada kendaraan tersebut, biasanya digunakan untuk angkutan orang atau barang di atas jalan raya selain kendaraan yang berjalan di atas rel. Kendaraan bermotor yang dicatat adalah semua jenis kendaraan kecuali kendaraan bermotor TNI/Polri dan Korps Diplomatik.
 2. Mobil penumpang adalah setiap kendaraan bermotor yang dilengkapi dengan tempat duduk untuk sebanyak-banyaknya delapan orang, tidak termasuk tempat duduk untuk pengemudi, baik dilengkapi atau tidak dilengkapi bagasi.
 3. Mobil bis adalah setiap kendaraan bermotor yang dilengkapi dengan tempat duduk untuk lebih dari delapan orang, tidak termasuk tempat duduk untuk pengemudi, baik dilengkapi atau tidak dilengkapi bagasi.
 4. Mobil truk adalah setiap kendaraan bermotor yang digunakan untuk angkutan barang, selain mobil penumpang, mobil bis dan kendaraan bermotor roda dua.
1. *Motor vehicles are any kind of vehicles motorized by machine set up in those vehicles, they are usually used for transporting peoples or goods on roads except vehicles moving along a railway line. The data cover all kinds of motor vehicles except those belong to Indonesia Army Force Indonesian State Police and Diplomatic Corps.*
 2. *Passenger cars are any motor vehicles with no more than eight seats, excluding seat for driver, it can be with or without hoot.*
 3. *Buses are large passenger cars having seats for more than eight passengers, excluding seat for driver, it can be with or without hoot.*
 4. *Trucks are any motor vehicles used to transport goods excluding passenger cars, buses, and motorcycles.*

5. Kilometer penumpang adalah jumlah kilometer dari semua penumpang yang berangkat. Besaran ini merupakan penjumlahan jarak asal tujuan masing-masing penumpang.
 6. Data panjang jalan bersumber dari Dinas Pekerjaan Umum Kabupaten Simalungun.
 7. Kunjungan kapal adalah kapal yang datang di pelabuhan baik untuk berlabuh di perairan maupun bersandar di dermaga.
 8. Kantor Pos adalah tempat pemberi pelayanan komunikasi tertulis dan atau surat elektronik, layanan paket, layanan logistik, layanan transaksi keuangan, dan layanan keagenan pos untuk kepentingan umum. Rumah pos berfungsi sama seperti kantor pos dan kantor pos pembantu, bedanya rumah pos biasanya terletak di daerah terpencil.
5. *Passenger kilometer is total kilometers of all departing passenger. This measurement is the sum of distance between the place of origin and the place of destination taken by all passengers.*
 6. *Data on the length of roads taken from Public Works Service Office of Simalungun Regency.*
 7. *Ship call is a ship arriving at a port either for mooring or berthing.*
 8. *Post Office is a service provider facility of written communication and or electronic mail, parcel service, logistics services, financial transaction services, and postal services to the public. Postal house has the same function as the post office and subsidiary of post office, the difference is that postal house is usually located in remote areas.*

ULASAN**DESCRIPTION****PANJANG JALAN**

Infrastruktur jalan merupakan sarana yang sangat vital untuk memperlancar arus transportasi, dengan semakin lancar arus transportasi maka akan mendorong pertumbuhan ekonomi masyarakat suatu daerah.

Jalan provinsi yang berada di wilayah kabupaten Simalungun pada tahun 2021 adalah 217,68 km yang keseluruhan permukaannya adalah aspal. Dengan proporsi kondisi baik dan sedang sebanyak 64,45 %. Bila dilihat kumulatif panjang jalan Kabupaten Simalungun pada tahun 2021 adalah 1.803,78 km dan keseluruhannya merupakan jalan kabupaten.

Panjang jalan yang dikelola sepenuhnya oleh Pemerintah Kabupaten Simalungun adalah 1.803,78 km dengan kondisi baik 567,74 km, sedang 121,78 km, rusak 88,83 km dan rusak berat 1025,43 km, sementara dilihat dari jenis permukaan jalan diaspal sepanjang 687,77 km, perkerasan rigid 90,58 km, kerikil 897,55 km, dan 127,88 km jalan tanah.

KUNJUNGAN KAPAL

Jumlah kedatangan dan keberangkatan kapal pada 2 (dua) dermaga yang tercatat Kab. Simalungun yaitu Kedatangan Penumpang di Dermaga Tigaraja 5.717 dan 1.351 kendaraan dengan keberangkatan penumpang 33.893 dan 5.777 kendaraan. Sedangkan untuk kedatangan

LENGTH OF ROADS

Road infrastructure is a very vital for fluent transportation then it will encourage people of a region's economic growth. The road length in Simalungun Regency at 2021 is 1,803.78 km, all of which is regency road.

The provincial road in the Simalungun district in 2021 is 217.68 km, the entire surface of which is asphalt. With the proportion of good and moderate conditions as much as 64.45%. If you look at the cumulative length of the Simalungun Regency road in 2021, it will be 1,803.78 km and all of them are regency roads.

The length of the road managed by Government of Simalungun Regency is 1,803.78 km which 567.74 km good condition, 121.78 km moderate, 88.83 km destroyed and 1,025.43 km heavily damaged, Meanwhile, judging from the type of road surface, 687.77 km of asphalt, 90.58 km of rigid pavement, 897.55 km of gravel, and 127.88 km of dirt roads.

SHIP VISITS

The number of arrivals and departures of ships at 2 (two) docks recorded by Kab. Simalungun, namely the arrival of passengers at Tigaraja Pier, 5,717 and 1,351 vehicles, with passenger departures of 33,893 and 5,777 vehicles. As for the arrival of passengers at Tigaras Pier, 242,452 passengers and 73,470

penumpang Dermaga Tigras 242.452 penumpang dan 73.470 kendaraan dengan keberangkatan penumpang 214.678 dan 68.149 kendaraan.

POS

Jumlah kantor Pos di Kabupaten Simalungun sebanyak 20 unit yang tersebar di beberapa kecamatan. Jumlah penerimaan dan pengiriman surat kilat khusus melalui Kantor Pos Pembantu di wilayah Kabupaten Simalungun adalah sebanyak 80.853 dan 47.531, sedangkan penerimaan untuk Wesel Pos sebanyak 6.964 dengan nilai 14,36 miliar dan frekuensi pengiriman sebanyak 4.429 dengan nilai 11,18 miliar.

Frekuensi penerimaan Paket Kilat melalui kantor pos pembantu dalam negeri sebanyak 34.520 sementara frekuensi pengiriman sebanyak 31.959, frekuensi penerimaan paket kilat dari luar negeri melalui kantor pos pembantu sebanyak 1.900 dan frekuensi pengiriman paket kilat ke luar negeri melalui kantor pos pembantu sebanyak 478.

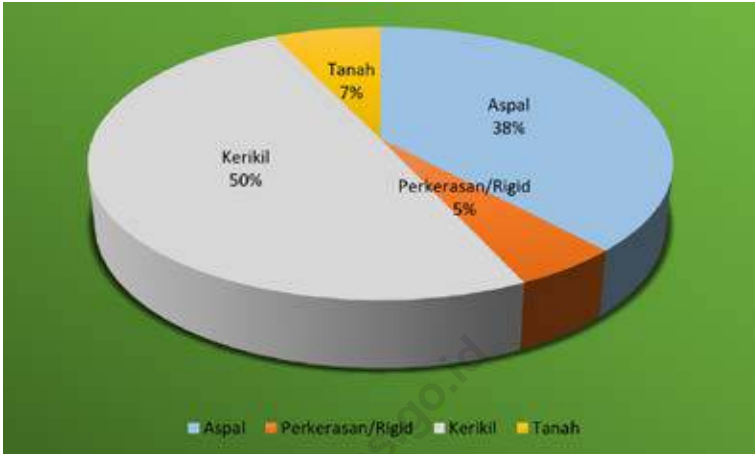
vehicles with departures of 214,678 passengers and 68,149 vehicles.

POST

The number of post offices in Simalungun Regency are 20 units where spread in some sub regency. The amount of receipt and delivery of special express mails through the auxiliary post offices in Simalungun regency is 80,853 and 47,531, while the receipts for postal orders are 6,964 with the value of 14.36 billion and the delivery frequency is 4,429 with the value of 11.18 billion.

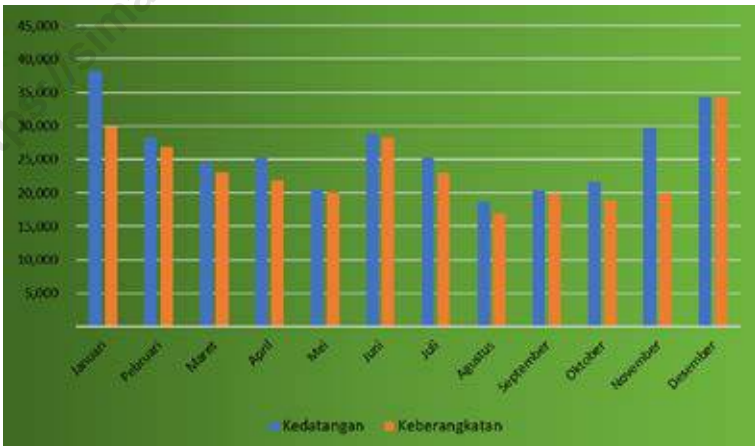
The frequency of overnight receiving from domestic auxiliary post offices is 34,520 while freight frequency is 31,959, the frequency of receiving express packages from abroad through the auxiliary post office is 1,900 and the frequency of sending express packages abroad through the auxiliary post office is 478.

Gambar 8.1 Panjang Jalan menurut Kondisi Jalan (%), 2021
Figures *Road Length by Road Condition (%), 2021*



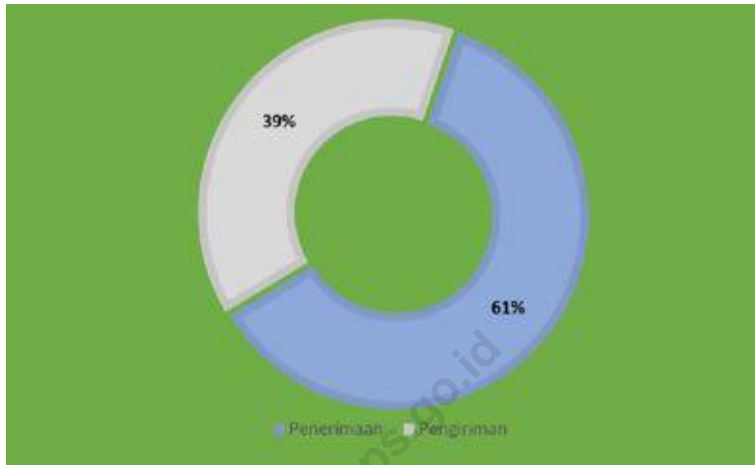
Sumber/Source : Dinas Pekerjaan Umum Kabupaten Simalungun/*Public Work Service Office of Simalungun Regency*

Gambar 8.2 Jumlah Kedatangan dan Keberangkatan Melalui Dermaga Tigaras Menurut Bulan di Kabupaten Simalungun, 2021
Figures *Number of Arrival and Departure by Quay in Simalungun Regency, 2021*



Sumber/Source : Dinas Perhubungan Kabupaten Simalungun/*Transportation Office of Simalungun Regency*

Gambar 8.3 **Penerimaan dan Pengiriman Wesel Pos (%), 2020**
Figures **Postal Money Received and Sent (%), 2020**



Sumber/Source : PT Pos Indonesia Pematangsiantar/Post Office of Pematangsiantar

Gambar 8.4 **Penerimaan dan Pengiriman Paket Biasa, Paket Kilat dan Surat Kilat Khusus Melalui Kantor Pos Pembantu, 20210**
Figures **Percentage of Population Who Has Ever Accessed The Internet, 2019 - 2020**



Sumber/Source : BPS Provinsi Sumatera Utara, Survei Sosial Ekonomi Nasional/Statistics of Sumatera Utara Province, National Socio Economic Survey

8.1 PANJANG JALAN LENGTH OF ROADS

Tabel 8.1.1 Panjang Jalan Menurut Status dan Kondisi Jalan di Kabupaten Simalungun (km), 2021
Table 8.1.1 Length of Roads by Status and Road Condition in Simalungun Regency (km), 2021

Status Jalan Road Status	Baik Good	Sedang Moderate	Rusak Damaged	Rusak Berat Severely Damaged	Jumlah Total
(1)	(2)	(3)	(4)	(5)	(6)
Negara/State	-	-	-	-	-
Provinsi/Province	90,85	49,45	29,68	47,70	217,68
Kabupaten/Regency	567,74	121,98	88,83	1 025,23	1 803,78
SIMALUNGUN	658,59	171,43	118,51	1 072,93	2 021,46

Sumber/Source: Dinas Pekerjaan Umum Kabupaten Simalungun/Public Work Service Office of Simalungun Regency

Tabel 8.1.2 **Panjang Jalan Provinsi Menurut Jenis Permukaan dan Kondisi Jalan di Kabupaten Simalungun (Km), 2021**
Table *Length of Provincial Roads by Type of Road Surface in Simalungun Regency (Km), 2021*

Jenis Permukaan Jalan <i>Type of Road Surface</i>	Jalan Provinsi <i>Provincial Roads</i>
(1)	(2)
Aspal/Paved	217,68
Perkerasan Rigid/Rigid Pavement	-
Kerikil/Gravel	-
Tanah/Soil	-
Lainnya/Others	-
SIMALUNGUN	217,68

Sumber/Source: Dinas Bina Marga Dan Bina Konstruksi UPT. Pematang Siantar/*Public Work Service Office of Simalungun Regency*

Tabel
Table 8.1.3

Panjang Jalan Provinsi Menurut Kelas Jalan di Kabupaten Simalungun (Km), 2021
Length of Provincial Roads by Class of Roads in Simalungun Regency (km), 2018 - 2021

Kelas Jalan Class of Roads	Jalan Provinsi Provincial Roads
(1)	(2)
Kelas I/Class I	-
Kelas II/Class II	-
Kelas III/Class III	-
Kelas IIIA/Class IIIA	-
Kelas IIIB/Class IIIB	217,68
Kelas IIIC/Class IIIC	-
Kelas Tidak Dirinci Class Not Specified	-
Jumlah/Total	217,68

Sumber/Source: Dinas Bina Marga Dan Bina Konstruksi UPT. Pematang Siantar/Public Work Service Office of Simalungun Regency

Tabel 8.1.4 **Panjang Jalan Menurut Jenis Permukaan Jalan di Kabupaten Simalungun (km), 2018 - 2021**
Table 8.1.4 **Length of Roads by Type of Road Surface in Simalungun Regency (km), 2018 - 2021**

Jenis Permukaan Jalan Type of Road Surface	2018	2019	2020 [†]	2021 ^x
(1)	(2)	(3)	(4)	(5)
Aspal/Paved	777,17	788,99	685,02	687,77
Perkerasan Rigid/Rigid Pavement	36,73	37,03	82,06	90,58
Kerikil/Gravel	989,88	977,76	979,69	897,55
Tanah/Soil	-	-	57,01	127,88
Lainnya/Others	-	-	-	-
Jumlah/Total	1 803,78	1 803,78	1 803,78	1 803,78

Sumber/Source: Dinas Pekerjaan Umum Kabupaten Simalungun/Public Work Service Office of Simalungun Regency

Tabel
Table 8.1.5**Panjang Jalan Menurut Kondisi Jalan di Kabupaten Simalungun (km), 2018 - 2021**
Length of Roads by Condition of Roads in Simalungun Regency (km), 2018 - 2021

Kondisi Jalan <i>Condition of Roads</i>	2018	2019	2020	2021
(1)	(2)	(3)	(4)	(5)
Baik/ <i>Good</i>	484,37	524,82	648,06	567,74
Sedang/ <i>Moderate</i>	161,05	141,63	126,08	121,78
Rusak/ <i>Damage</i>	168,49	159,57	55,09	88,83
Rusak Berat/ <i>Severely Damage</i>	989,87	977,76	974,55	1 025,43
Jumlah/Total	1 803,78	1 803,78	1 803,78	1 803,78

Sumber/*Source*: Dinas Pekerjaan Umum Kabupaten Simalungun/*Public Work Service Office of Simalungun Regency*

Tabel 8.1.6 **Panjang Jalan Menurut Kelas Jalan di Kabupaten Simalungun (km), 2018 - 2021**
Table **Length of Roads by Class of Roads in Simalungun Regency (km), 2018 - 2021**

Kelas Jalan Class of Roads	2018	2019	2020	2021
(1)	(2)	(3)	(4)	(5)
Kelas I/Class I	-	-	-	-
Kelas II/Class II	-	-	-	-
Kelas III/Class III	-	-	-	-
Kelas IIIA/Class IIIA	-	-	-	-
Kelas IIIB/Class IIIB	-	-	-	-
Kelas IIIC/Class IIIC	1 803,78	1 803,78	1 803,78	1 803,78
Kelas Tidak Dirinci Class Not Specified	-	-	-	-
Jumlah/Total	1 803,78	1 803,78	1 803,78	1 803,78

Sumber/Source: Dinas Pekerjaan Umum Kabupaten Simalungun/Public Work Service Office of Simalungun Regency

Tabel
Table 8.1.7

Panjang Jalan Menurut Jenis Permukaan Jalan dan Kecamatan di Kabupaten Simalungun (km), 2021
Length of Roads by Type of Road Surface and Subdistrict in Simalungun Regency (km), 2021

Kecamatan <i>Subdistrict</i>	Aspal <i>Paved</i>	Perkerasan <i>Rigid</i>	Kerikil <i>Gravel</i>	Tanah <i>Soil</i>	Jumlah <i>Total</i>
(1)	(2)	(3)	(4)	(5)	(6)
Silimakuta	15,28	0,56	32,72	0,20	48,76
Pematang Silimahuta	14,80	1,20	37,56	-	53,56
Purba	15,64	0,57	47,63	1,40	65,24
Haranggaol Horison	20,03	0,20	14,71	0,05	34,99
Dolok Pardamean	30,92	0,15	20,16	-	51,23
Sidamanik	21,39	2,06	29,49	3,79	56,73
Pematang Sidamanik	19,72	7,84	30,03	8,80	66,39
Girsang Sipangan Bolon	22,37	3,13	11,82	0,67	37,99
Tanah Jawa	26,33	3,00	46,76	7,26	83,35
Hatonduhan	13,74	10,77	70,32	10,43	105,26
Dolok Panribuan	28,83	6,00	31,55	0,06	66,44
Jorlang Hataran	14,50	5,52	27,80	1,76	49,58
P a n e i	28,24	2,27	12,29	3,20	46,00
Panombean Panei	23,93	1,51	10,11	2,54	38,09
R a y a	44,39	13,84	44,31	10,20	112,74
Dolog Masagal	31,38	1,60	15,60	0,96	49,54
Dolok Silou	31,14	2,80	42,12	17,55	93,61
Silou Kahean	26,86	5,20	30,02	3,89	65,97
Raya Kahean	14,95	3,20	35,28	1,40	54,83
Tapian Dolok	9,74	3,63	32,35	2,20	47,92
Dolok Batu Nanggar	17,54	0,67	31,94	5,44	55,59
S i a n t a r	26,38	1,98	14,05	-	42,41
Gunung Malela	15,43	0,20	20,31	2,00	37,94
Gunung Maligas	10,27	0,13	22,67	0,60	33,67
Hutabayu Raja	20,40	2,67	22,86	3,75	49,68
Jawa Maraja Bah Jambi	10,60	1,60	16,56	5,92	34,68
Pematang Bandar	30,74	-	9,42	-	40,16
Bandar Huluan	23,15	-	30,01	-	53,16
B a n d a r	15,32	0,75	19,56	3,54	39,17
Bandar Masilam	29,35	-	18,29	-	47,64
Bosar Maligas	18,21	4,36	30,01	14,50	67,08
Ujung Padang	16,20	3,17	39,24	15,77	74,38
SIMALUNGUN	687,77	90,58	897,55	127,88	1 803,78

Sumber/Source: Dinas Pekerjaan Umum Kabupaten Simalungun/Public Work Service Office of Simalungun Regency

Tabel 8.1.8 Panjang Jalan Menurut Kondisi Jalan dan Kecamatan di Kabupaten Simalungun (km), 2021
Length of Roads by Condition of Roads and Subdistrict in Simalungun Regency (km), 2021

Kecamatan Subdistrict	Baik Good	Sedang Moderate	Rusak Damage	Rusak Berat Severely Damage	Jumlah Total
(1)	(2)	(3)	(4)	(5)	(6)
Silimakuta	10,12	2,80	2,92	32,92	48,76
Pematang Silimahuta	10,80	2,00	3,20	37,56	53,56
Purba	11,61	3,20	1,40	49,03	65,24
Haranggaol Horison	18,63	0,60	1,00	14,76	34,99
Dolok Pardamean	19,92	8,40	2,75	20,16	51,23
Sidamanik	18,29	2,36	2,80	33,28	56,73
Pematang Sidamanik	22,05	3,60	1,91	38,83	66,39
Girsang Sipangan Bolon	19,97	3,93	1,60	12,49	37,99
Tanah Jawa	21,79	4,40	3,14	54,02	83,35
Hatonduhan	18,31	3,80	2,40	80,75	105,26
Dolok Panribuan	20,06	7,40	7,37	31,61	66,44
Jorlang Hataran	11,32	5,00	3,70	29,56	49,58
P a n e i	20,00	4,67	5,84	15,49	46,00
Panombean Panei	18,65	2,20	4,59	12,65	38,09
R a y a	37,40	14,06	6,77	54,51	112,74
Dolog Masagal	26,98	2,80	3,20	16,56	49,54
Dolok Silou	29,94	3,20	0,80	59,67	93,61
Silou Kahean	22,55	5,80	3,71	33,91	65,97
Raya Kahean	13,16	2,38	2,61	36,68	54,83
Tapian Dolok	7,28	2,80	3,29	34,55	47,92
Dolok Batu Nanggar	7,80	7,54	2,87	37,38	55,59
S i a n t a r	23,79	2,40	2,17	14,05	42,41
Gunung Malela	9,74	2,60	3,29	22,31	37,94
Gunung Maligas	8,13	0,87	1,40	23,27	33,67
Hutabayu Raja	19,47	1,40	2,20	26,61	49,68
Jawa Maraja Bah Jambi	3,60	7,00	1,60	22,48	34,68
Pematang Bandar	22,97	5,57	2,20	9,42	40,16
Bandar Hulan	19,15	1,20	2,80	30,01	53,16
B a n d a r	11,75	3,14	1,18	23,10	39,17
Bandar Masilam	25,15	0,80	3,40	18,29	47,64
Bosar Maligas	21,11	1,26	0,20	44,51	67,08
Ujung Padang	16,25	2,60	0,52	55,01	74,38
SIMALUNGUN	567,74	121,78	88,83	1 025,43	1 803,78

Sumber/Source: Dinas Pekerjaan Umum Kabupaten Simalungun/Public Work Service Office of Simalungun Regency

8.2 TRANSPORTASI KAPAL SHIP TRANSPORTATION

Tabel 8.2.1 Jumlah Kedatangan dan Keberangkatan Menurut Dermaga di Kabupaten Simalungun, 2021
Number of Arrival and Departure by Quay in Simalungun Regency, 2021

Dermaga Quays	Penumpang/Passengers		Kendaraan/Vehicles	
	Kedatangan Arrival	Keberangkatan Departure	Kedatangan Arrival	Keberangkatan Departure
(1)	(2)	(3)	(4)	(5)
Tigaraja	5 717	33 893	1 351	5 777
Tigaras	242 452	214 678	73 470	68 149
Jumlah/Total	248 169	248 571	74 821	73 926

Sumber/Source: Dinas Perhubungan Kabupaten Simalungun/Transportation Office of Simalungun Regency

Tabel
Table 8.2.2**Jumlah Kedatangan dan Keberangkatan Melalui Dermaga Tigaraja Menurut Bulan, 2021**
Number of Arrival and Departure by Quay of Tigaraja and Month, 2021

Bulan Months	Penumpang/Passengers		Kendaraan/Vehicles	
	Kedatangan Arrival	Keberangkatan Departure	Kedatangan Arrival	Keberangkatan Departure
(1)	(2)	(3)	(4)	(5)
Januari/January	-	2 383	-	353
Februari/February	-	2 178	-	401
Maret/March	-	2 013	-	422
April/April	-	2 724	-	357
Mei/May	-	2 216	-	387
Juni/June	-	2 517	-	405
Juli/July	633	3 582	16	821
Agustus/August	917	2 474	243	548
September/September	1 199	2 795	292	489
Oktober/October	1 069	4 412	325	670
November/November	912	2 107	261	417
Desember/December	987	4 492	214	507
Jumlah/Total	5 717	33 893	1 351	5 777

Sumber/Source: Dinas Perhubungan Kabupaten Simalungun/Transportation Office of Simalungun Regency

Tabel
Table 8.2.3**Jumlah Kedatangan dan Keberangkatan Melalui Dermaga
Tigaras Menurut Bulan, 2021**
**Number of Arrival and Departure by Quay of Tigaras and
Month, 2021**

Bulan Months	Penumpang/Passengers		Kendaraan/Vehicles	
	Kedatangan Arrival	Keberangkatan Departure	Kedatangan Arrival	Keberangkatan Departure
(1)	(2)	(3)	(4)	(5)
Januari/January	29 957	22 748	8 240	7 079
Februari/February	21 621	20 441	6 748	6 375
Maret/March	18 684	17 488	5 913	5 601
April/April	19 390	16 592	5 797	5 266
Mei/May	15 756	15 269	4 760	4 824
Juni/June	22 098	21 918	6 812	6 309
Juli/July	19 232	17 580	5 958	5 339
Agustus/August	11 665	10 299	7 047	6 617
September/September	15 093	14 679	5 207	5 167
Oktober/October	16 421	14 504	5 360	4 375
November/November	25 126	15 477	4 684	4 580
Desember/December	27 409	27 647	6 944	6 617
Jumlah/Total	242 452	214 642	73 470	68 149

Sumber/Source: Dinas Perhubungan Kabupaten Simalungun/Transportation Office of Simalungun Regency

Tabel
Table 8.2.4

Jumlah Kendaraan Bermotor yang Diuji Menurut Jenis Kendaraan (unit), Desember 2021
Number of Tested Motor Vehicles by Type of Vehicles (unit), December 2021

Jenis Kendaraan Vehicles	Desember December
(1)	(2)
Mobil Barang/ <i>Truck Wagon</i>	779
Bus/ <i>Buses</i>	49
Mobil Penumpang/ <i>Passenger Car</i>	84
Tempelan/ <i>Patched Vehicles</i>	-
Jumlah/Total	912

Sumber/Source: Dinas Perhubungan Kabupaten Simalungun/*Transportation Office of Simalungun Regency*

<https://simalungunkab.go.id>

8.3 POS POST

Tabel
Table 8.3.1

**Jumlah Kantor Pos Pembantu dan Kode Pos Menurut
Kecamatan di Kabupaten Simalungun, 2021**
*Number of Auxiliary Post Office and Post Code by Sub
Regency in Simalungun Regency, 2021*

Kecamatan Subdistrict	Jumlah Kantor Pos Pembantu Number of Auxiliary Post Office	Kode Pos Post Office
(1)	(2)	(3)
Silimakuta	1	21167
Pematang Silimahuta	-	-
Purba	1	21165
Haranggaol Horison	-	-
Dolok Pardamean	1	21163
Sidamanik	1	21171
Pematang Sidamanik	-	-
Girsang Sipangan Bolon	1	21174
Tanah Jawa	1	21181
Hatonduhan	-	-
Dolok Panribuan	1	21173
Jorlang Hataran	1	21172
P a n e i	1	21161
Panombean Panei	-	-
R a y a	1	21162
Dolog Masagal	-	-
Dolok Silou	1	21168
Silou Kahean	1	2115781
Raya Kahean	-	-
Tapian Dolok	1	2115481
Dolok Batu Nanggar	1	21155
S i a n t a r	1	21152
Gunung Malela	1	21153
Gunung Maligas	-	-
Hutabayu Raja	1	21182
Jawa Maraja Bah Jambi	-	-
Pematang Bandar	1	21186
Bandar Huluan	-	-
B a n d a r	1	21184
Bandar Masilam	-	-
Bosar Maligas	1	21183
Ujung Padang	-	-
SIMALUNGUN	20	

Sumber/Source: PT Pos Indonesia Pematangsiantar/Post Office of Pematangsiantar

Tabel
Table 8.3.2**Jumlah Penerimaan dan Pengiriman Paket Biasa Melalui Kantor Pos Pembantu, 2021**
Number of Regular Package Received and Sent by Auxiliary Post Office, 2021

Bulan Months	Penerimaan/Received		Pengiriman/Sent	
	Dalam Negeri Domestic	Luar Negeri International	Dalam Negeri Domestic	Luar Negeri International
(1)	(2)	(3)	(4)	(5)
Januari/January	899	-	562	-
Februari/February	765	-	478	-
Maret/March	1 067	-	667	-
April/April	934	-	584	-
Mei/May	866	-	541	-
Juni/June	1 048	-	655	-
Juli/July	896	-	560	-
Agustus/August	973	-	608	-
September/September	1 053	-	658	-
Oktober/October	986	-	616	-
November/November	1 074	-	671	-
Desember/December	859	-	537	-
Jumlah/Total	11 420	-	7 137	-

Sumber/Source: PT Pos Indonesia Pematangsiantar/Post Office of Pematangsiantar

Tabel
Table 8.3.3**Jumlah Penerimaan dan Pengiriman Paket Kilat Melalui Kantor Pos Pembantu, 2021**
Number of Flash Package Received and Sent by Auxiliary Post Office, 2021

Bulan Months	Penerimaan/Received		Pengiriman/Sent	
	Dalam Negeri Domestic	Luar Negeri International	Dalam Negeri Domestic	Luar Negeri International
(1)	(2)	(3)	(4)	(5)
Januari/January	2 204	216	2 041	86
Februari/February	2 632	168	2 437	85
Maret/March	3 209	217	2 971	96
April/April	3 429	157	3 171	76
Mei/May	3 253	143	3 012	80
Juni/June	3 683	152	3 410	28
Juli/July	3 018	152	2 794	9
Agustus/August	2 150	112	1 991	6
September/September	2 198	137	2 035	11
Oktober/October	2 863	124	2 651	8
November/November	1 960	163	1 815	2
Desember/December	3 921	159	3 631	-
Jumlah/Total	34 520	1 900	31 959	487

Sumber/Source: PT Pos Indonesia Pematangsiantar/Post Office of Pematangsiantar

Tabel 8.3.4 **Jumlah Penerimaan dan Pengiriman Peranko Manual Tercatat Melalui Kantor Pos Pembantu, 2021**
Number of Register Manual Stamp Received and Sent by Auxiliary Post Office, 2021

Bulan Months	Penerimaan/Received		Pengiriman/Sent	
	Dalam Negeri Domestic	Luar Negeri International	Dalam Negeri Domestic	Luar Negeri International
(1)	(2)	(3)	(4)	(5)
Januari/January	24	15	393	-
Februari/February	6	4	100	-
Maret/March	39	24	643	-
April/April	22	14	360	-
Mei/May	12	8	200	-
Juni/June	25	16	421	-
Juli/July	18	11	300	-
Agustus/August	1	3	17	-
September/September	32	18	527	-
Oktober/October	14	9	239	-
November/November	9	6	149	-
Desember/December	32	20	540	-
Jumlah/Total	234	148	3 889	-

Sumber/Source: PT Pos Indonesia Pematangsiantar/Post Office of Pematangsiantar

Tabel
Table 8.3.5**Jumlah Penerimaan dan Pengiriman Surat Kilat Khusus Melalui Kantor Pos Pembantu, 2021**
Number of Flash Special Mail Received and Sent by Auxiliary Post Office, 2021

Bulan Months	Penerimaan/Received		Pengiriman/Sent	
	Dalam Negeri Domestic	Luar Negeri International	Dalam Negeri Domestic	Luar Negeri International
(1)	(2)	(3)	(4)	(5)
Januari/January	9 059	25	5 329	14
Februari/February	6 620	23	3 894	13
Maret/March	7 958	23	4 681	13
April/April	6 365	16	3 744	9
Mei/May	7 018	21	4 128	12
Juni/June	5 187	12	3 051	7
Juli/July	6 064	15	3 567	7
Agustus/August	7 242	18	4 260	1
September/September	5 792	9	3 407	2
Oktober/October	6 386	11	3 756	6
November/November	4 720	17	2 776	4
Desember/December	8 244	8	4 849	1
Jumlah/Total	80 655	198	47 442	89

Sumber/Source: PT Pos Indonesia Pematangsiantar/Post Office of Pematangsiantar

Tabel 8.3.6 **Jumlah Penerimaan dan Pengiriman Wesel Pos Melalui Kantor Pos Pembantu, 2021**
Number of Postal Money Received and Sent by Auxiliary Post Office, 2021

Bulan Months	Penerimaan/Received		Pengiriman/Sent	
	Frekuensi Frequency	Nilai Value (Rp)	Frekuensi Frequency	Nilai Value (Rp)
(1)	(2)	(3)	(4)	(5)
Januari/January	548	1 008 029 344	407	1 248 493 777
Februari/February	564	1 291 975 451	395	1 952 020 729
Maret/March	721	1 425 352 369	486	1 182 534 058
April/April	603	1 122 739 822	455	1 202 735 610
Mei/May	615	1 072 624 487	400	890 360 727
Juni/June	547	1 135 473 432	393	929 728 120
Juli/July	575	1 111 812 351	345	547 729 242
Agustus/August	557	1 298 051 706	318	562 044 925
September/September	564	1 138 514 341	327	728 678 450
Oktober/October	517	1 142 989 347	313	784 702 326
November/November	512	1 128 574 903	281	561 431 377
Desember/December	641	1 492 061 845	309	589 991 965
Jumlah/Total	6 964	14 368 199 398	4 429	11 180 451 306

Sumber/Source: PT Pos Indonesia Pematangsiantar/Post Office of Pematangsiantar

8.4 TEKNOLOGI INFORMASI & KOMUNIKASI INFORMATION & COMMUNICATION TECHNOLOGY

Tabel 8.4.1 **Persentase Penduduk Berumur 5 Tahun Keatas yang Menguasai/Memiliki Telepon Seluler dan Menggunakan Komputer Dalam 3 Bulan Terakhir di Kabupaten Simalungun, 2020 - 2021**
Percentage of Population 5 Years of Aged and Over Who Have Cellular Phone (HP) and Use Computer During The Last 3 Months in Simalungun Regency, 2020 - 2021

Uraian <i>Description</i>	2020	2021
(1)	(2)	(3)
Laki-laki / <i>Male</i>		
Menguasai/Memiliki Telepon Seluler (HP) <i>Have Cellular Phone (HP)</i>	67,85	
Menggunakan Komputer (PC/Desktop, Notebook/ Laptop, Tablet) <i>Use Computer</i>	12,86	
Perempuan / <i>Female</i>		
Menguasai/Memiliki Telepon Seluler (HP) <i>Have Cellular Phone (HP)</i>	57,69	
Menggunakan Komputer (PC/Desktop, Notebook/ Laptop, Tablet) <i>Use Computer</i>	14,14	
Laki-laki + Perempuan / <i>Male + Female</i>		
Menguasai/Memiliki Telepon Seluler (HP) <i>Have Cellular Phone (HP)</i>	62,74	
Menggunakan Komputer (PC/Desktop, Notebook/ Laptop, Tablet) <i>Use Computer</i>	13,50	

Sumber/Source: BPS Provinsi Sumatera Utara, Survei Sosial Ekonomi Nasional/*Statistics of Sumatera Utara Province, National Socio Economic Survey*

Tabel
Table 8.4.2

Persentase Penduduk Berumur 5 Tahun Keatas yang Mengakses Internet Dalam 3 Bulan Terakhir di Kabupaten Simalungun, 2020 - 2021
Percentage of Population 5 Years of Aged and Over Who Has Ever Accessed The Internet During The Last 3 Months in Simalungun Regency, 2020 - 2021

Uraian Description	2020	2021
(1)	(2)	(3)
Laki+laki Male	56,54	
Perempuan Female	52,34	
Laki-laki + Perempuan Male + Female	54,43	

Sumber/Source: BPS Provinsi Sumatera Utara, Survei Sosial Ekonomi Nasional/Statistics of Sumatera Utara Province, National Socio Economic Survey

BAB 9 PERBANKAN, KOPERASI, HARGA-HARGA DAN PENGELUARAN PENDUDUK

Banking, Cooperative, Prices, and Population Expenditure

Pajak Daerah



85,96
Miliar
Rupiah

Hasil Pengelolaan Kekayaan Daerah yang Dipisahkan

14,57
Miliar
Rupiah



Pendapatan Asli Daerah
Kabupaten Simalungun Tahun 2020

156,25
Miliar Rupiah



2,4
Miliar
Rupiah

Retribusi Daerah

53,32
Miliar
Rupiah



Lain-lain Pendapatan Asli Daerah yang Sah

PENJELASAN TEKNIS

TECHNICAL NOTES

- 1. Realisasi Penerimaan dan Pengeluaran Pemerintah Provinsi** adalah realisasi/perhitungan APBD Provinsi pada tiap tahun anggaran.
 - 2. Pendapatan Asli Daerah (PAD)** adalah pendapatan yang diperoleh daerah yang dipungut berdasarkan peraturan daerah sesuai dengan peraturan perundang-undangan, guna keperluan daerah yang bersangkutan dalam membiayai kegiatannya.
 - 3. Dana Perimbangan** adalah dana yang bersumber dari pendapatan APBN yang dialokasikan kepada Daerah untuk mendanai kebutuhan daerah dalam rangka pelaksanaan desentralisasi.
 - 4. Pajak daerah** adalah kontribusi wajib kepada daerah yang terutang oleh orang pribadi atau badan yang bersifat memaksa berdasarkan Undang-Undang, dengan tidak mendapatkan imbalan secara langsung dan digunakan untuk keperluan daerah bagi sebesar-besarnya kemakmuran rakyat.
 - 5. Lain-lain Pendapatan yang Sah** adalah pendapatan lainnya dari pemerintah pusat dan atau dari instansi pusat, serta dari daerah
- 1. Actual revenue and expenditure of Provincial Government** is the realization/provincial budget calculations for every fiscal year.
 - 2. Original Local Government Revenue** is revenue that withheld based on local regulations in accordance with the legislation, for the purposes of financing their activities.
 - 3. Balanced Budget** is the fund coming from the state budget that allocated to regions to fund their needs in the context of decentralization.
 - 4. Local tax** is a compulsory contribution to an area owed by an individual or a coercive body under the Act, by not obtaining direct remuneration and being used for regional purposes for the greatest extent of the people's welfare.
 - 5. Other Legal Revenue** is other income that coming from the central government and or from the central agencies, as well as from

- | | |
|--|---|
| lainnya. | <i>other local government.</i> |
| 6. Data statistik perbankan bersumber dari Bank Indonesia di Pematangsiantar. | 6. <i>Banking Statistics are obtained from the Bank Indonesia in Pematangsiantar.</i> |
| 7. Kantor bank terdiri dari Kantor Cabang (KC), Kantor Cabang Pembantu (KCP), dan kantor di bawah KCP. | 7. <i>Bank offices consist of branch office (KC), sub branch office (KCP), and offices under KCP.</i> |

<https://simalungunkab.bps.go.id>

ULASAN

DESCRIPTION

BANK

Lembaga keuangan di Kabupaten Simalungun masih merupakan kantor unit yang terdiri dari 7 unit Bank Umum dan 6 Bank Perkreditan Rakyat (BPR), Posisi simpanan masyarakat rupiah dan valas tahun 2021 mencapai 1.338.787 juta dengan jumlah rekening 288.284 buah dimana 99 persen berasal dari jenis simpanan berjangka yakni mencapai 986.431 juta dengan jumlah rekening 285.691 kemudian 1 persen untuk simpanan tabungan dan giro.

BANK

Financial Institutions in Simalungun regency still have branch office consist of 7 units of commercial banks and 6 BPR. The position of Rupiah and Foreign Exchange Savings Society in 2021 reached 1,338,787 billion by 288,284 accounts which 99 percent came from the types of term deposit remain which reached 986.431 billion, with 285,691 accounts, then 1 percent for saving and giro deposit.

KEUANGAN DAERAH

Pendapatan asli daerah (PAD) pada tahun 2021 mencapai 174.084 milyar rupiah naik 11,41 persen dibanding tahun 2020. Sumber PAD terbesar berasal dari pajak daerah 86.285,1 milyar rupiah, lain lain pendapatan asli daerah yang sah 64.966,8 milyar rupiah selanjutnya kekayaan daerah yang dipisahkan 20.363,5 milyar rupiah.

REGIONAL FINANCIAL

Revenue (PAD) in 2021 reached 174,084 billion rupiah was increase 11,41 percent from 2020. The largest source of revenue comes from local tax i.e 86,285.1 billion rupiah, others legitimate revenue i.e 64,966.8 billion rupiah subsequently separated regional assets i.e 20,363.5 billion rupiah.

Penerimaan pajak tertinggi bersumber dari pajak penerangan jalan sebesar 34.400,8 milyar, kemudian pajak perdesaan dan perkotaan sebesar 26.267,7 milyar, dan selanjutnya pajak bumi dan bangunan 10.906,6 milyar

The highest tax revenue derived from street lighting taxes i.e 34,400.8 billion, then rural and urban tazes i.e 26,267.7 billion and property taxes i.e 10,906.6 billion

Gambar
Figures 9.1

Nominal Posisi Simpanan Masyarakat Rupiah dan Valas di Kabupaten Simalungun, 2021
Nominal Position of Community Rupiah and Foreign Exchange Deposits in Simalungun Regency, 2021



Sumber/Source : Bank Indonesia Pematangsiantar/ Bank Indonesia in Pematangsiantar

Gambar
Figures 9.2

Target dan Realisasi Penerimaan Pendapatan Pajak (Rupiah) di Kabupaten Simalungun, 2018-2021
Tax Revenues Target and Realization (Rupiah) in Simalungun Regency, 2018-2021



Sumber/Source : Dinas Pendapatan Kabupaten Simalungun/Revenue Offices of Simalungun Regency

**9.1 KEUANGAN
FINANCE**

Tabel 9.1.1 **Jumlah Lembaga Keuangan di Kabupaten Simalungun, 2018 - 2021**
Table *Number of Financial Institutions in Simalungun Regency, 2018 -2021*

Lembaga Keuangan Financial Institutions	2018	2019	2020	2021
(1)	(2)	(3)	(4)	(5)
Bank Umum	11	9	7	7
BPR	5	5	6	6
Simalungun	16	14	13	13

Sumber/Source: Bank Indonesia Pematangsiantar, Otoritas Jasa Keuangan (OJK)/ *Bank Indonesia in Pematangsiantar, Financial Services Authority*

Tabel 9.1.2 **Posisi Simpanan Masyarakat Rupiah dan Valas, 2018-2021**
Table 9.1.2 **Public Saving in Rupiah and Foreign Currency, 2018-2021**

Jenis Simpanan Deposits Type	2018	2019	2020	2021
(1)	(2)	(3)	(4)	(5)
Giro				
Nominal (Juta Rp)	78 361	114 178	116 518	158 152
Jumlah Rekening	483	591	629	1 351
Simpanan Berjangka / Term Deposits				
Nominal (Juta Rp)	519 940	570 091	782 973	986 431
Jumlah Rekening	134 081	161 370	175 727	285 691
Tabungan / Saving				
Nominal (Juta Rp)	143 446	178 486	176 516	194 204
Jumlah Rekening	948	1 099	1 138	1 242
Total Nominal (Juta Rp)	741 747	862 755	1 076 008	1 338 787
Total Jumlah Rekening	135 512	163 060	177 494	288 284

Sumber/Source: Bank Indonesia Pematangsiantar/ Bank Indonesia in Pematangsiantar

Tabel
Table 9.1.3

Posisi Pinjaman yang Diberikan Bank Umum berdasarkan Lokasi Proyek Menurut Sektor Ekonomi (Juta Rupiah), 2020 - 2021

Position of Loans by Commercial Banks in Rupiah Based on Project Location by Economical Sector (Million Rp), 2020 -2021

Jenis Pinjaman Berdasarkan Lapangan Usaha <i>Loans by Industrial Origin</i>	2020	2021
(1)	(2)	(3)
Pertanian, Perburuan dan Kehutanan/ <i>Agriculture, Hunting and Forestry</i>	2 713 239	1 966 125
Perikanan/ <i>Fisheries</i>	40 147	45 720
Pertambangan dan Penggalian/ <i>Mining and Quarrying</i>	2 537	3 062
Industri Pengolahan/ <i>Manufacturing</i>	264 260	378 701
Pengadaan Listrik, Gas dan Air/ <i>Electricity, Gas Procurement and Water</i>	29 613	947
Konstruksi/ <i>Construction</i>	42 241	27 360
Perdagangan Besar dan Eceran, Reparasi Mobil dan Motor <i>Wholesale and Retail Trade, Car and Motorcycle Repair</i>	1 081 557	1 116 106
Penyediaan Akomodasi dan Makan Minum <i>Provision of Accommodation, Food, and Beverages</i>	100 803	111 059
Transportasi, Pergudangan dan Komunikasi <i>Transportation, Warehousing and Communication</i>	84 792	55 774
Perantara Keuangan/ <i>Financial Intermediary</i>	5 169	3 253
Real Estate, Usaha Persewaan, dan Jasa Perusahaan <i>Real Estate, rental bussines, and Bussines</i>	35 851	36 122
Administrasi Pemerintahan, Pertahanan dan Jaminan Sosial Wajib <i>Government Administration, Defense and Mandatory Social Security</i>	180	460
Jasa Pendidikan/ <i>Education</i>	45 508	43 255
Jasa Kesehatan dan Kegiatan Sosial/ <i>Health Services and Social Activities</i>	11 121	13 588
Jasa Kemasyarakatan, Sosial Budaya, Hiburan dan Perorangan Lainnya <i>Community services, socio-cultural, entertainment and other individuals</i>	117 954	108 569
Jasa Perorangan Yang Melayani Rumah Tangga <i>Individual services serving household</i>	6 227	8 573
Kegiatan Yang Belum Jelas Batasannya/ <i>Activities whose boundaries are not clear</i>	117	-
Penerimaan Kredit Bukan Lapangan Usaha/ <i>Acceptance of non-business credit</i>	2 050 337	2 154 983
Total Lapangan Usaha/<i>Total Loans at the Business Field</i>	4 581 317	3 918 674
Total Bukan Lapangan Usaha/<i>Total Loans at the Non-business Field</i>	2 050 337	2 154 983
Total Pinjaman/<i>Total Loans</i>	6 631 654	6 073 657

Sumber/*Source*: Bank Indonesia Pematangsiantar/ *Bank Indonesia in Pematangsiantar*

Tabel
Table 9.1.4

Posisi Kredit Mikro Kecil Menengah yang Diberikan Bank Umum Berdasarkan Lokasi Proyek Menurut Sektor Ekonomi (Juta Rupiah), 2019 - 2021
Position of Small Medium Micro Credit Extended by Commercial Banks in Rupiah Based on Project Location by Economical Sector (Million Rp), 2019 - 2021

Jenis Pinjaman Berdasarkan Lapangan Usaha <i>Loans by Industriarian Origin</i>	2019	2020	2021
(1)	(2)	(3)	(4)
Pertanian, Perburuan dan Kehutanan/ <i>Agriculture, Hunting and Forestry</i>	831 782	927 994	1 134 218
Perikanan/ <i>Fisheries</i>	36 072	38 496	45 407
Pertambangan dan Penggalian/ <i>Mining and Quarrying</i>	1 994	2 529	3 062
Industri Pengolahan/ <i>Manufacturing</i>	86 822	94 726	90 538
Pengadaan Listrik, Gas dan Air/ <i>Electricity, Gas Procurement and Water</i>	1 566	1 281	947
Konstruksi/ <i>Construction</i>	53 214	39 531	25 136
Perdagangan Besar dan Eceran, Reparasi Mobil dan Motor <i>Wholesale and Retail Trade, Car and Motorcycle Repair</i>	1 002 062	992 537	1 091 412
Penyediaan Akomodasi dan Makan Minum <i>Provision of Accommodation, Food, and Beverages</i>	90 696	98 478	110 917
Transportasi, Pergudangan dan Komunikasi <i>Transportation, Warehousing and Communication</i>	129 608	83 825	55 775
Perantara Keuangan/ <i>Financial Intermediary</i>	7 245	5 169	3 128
Real Estate, Usaha Persewaan, dan Jasa Perusahaan <i>Real Estate, rental bussines, and Bussines</i>	35 836	35 623	26 349
Administrasi Pemerintahan, Pertahanan dan Jaminan Sosial Wajib <i>Government Administration, Defense and Mandatory Social Security</i>	192	180	460
Jasa Pendidikan/ <i>Education</i>	14 383	45 508	43 255
Jasa Kesehatan dan Kegiatan Sosial/ <i>Health Services and Social Activities</i>	11 314	10 698	13 582
Jasa Kemasyarakatan, Sosial Budaya, Hiburan dan Perorangan Lainnya <i>Community services, socio-cultural, entertainment and other individuals</i>	117 119	110 630	108 538
Jasa Perorangan yang Melayani Rumah Tangga <i>Individual services serving household</i>	8 738	6 227	8 573
Badan Internasional dan Badan Ekstra Internasional Lainnya <i>International Agencies and Other Extra-International Agencies</i>	-	-	-
Kegiatan yang Belum Jelas Batasannya/ <i>Activities whose boundaries are not clear</i>	113	117	-
Penerimaan Kredit Bukan Lapangan Usaha/ <i>Acceptance of non-business credit</i>	-	-	-
Total Lapangan Usaha/<i>Total Loans at the Business Field</i>	2 428 756	2 493 547	2 761 297

Sumber/Source: Bank Indonesia Pematangsiantar/ *Bank Indonesia in Pematangsiantar*

Tabel
Table 9.1.5

**Posisi Pinjaman yang Disalurkan Bank Umum
Berdasarkan Penggunaan (Juta Rupiah), 2018 - 2021**
*Position of Loans Distributed by Commercial Banks in
Rupiah Based on Usage (Million Rp), 2018 - 2021*

Penggunaan <i>Usage</i>	2018	2019	2020	2021
(1)	(2)	(3)	(4)	(5)
Modal Kerja / Working Capital	455 709	429 825	512 804	635 440
Investasi / Investment	241 117	299 246	280 412	256 981
Konsumsi / Consumption	378 906	456 529	491 125	796 505
Jumlah/Total	1 075 732	1 185 600	1 284 340	1 688 927

Sumber/Source: Bank Indonesia Pematangsiantar/ *Bank Indonesia in Pematangsiantar*

9.2 KEUANGAN DAERAH REGIONAL FINANCE

Tabel 9.2.1 **Realisasi Penerimaan Daerah Menurut Sumber Penerimaan di Kabupaten Simalungun (Rupiah), 2020 - 2021**
Regional Receipts Realization by Source of Receipt in Simalungun Regency, 2020 - 2021

Sumber Penerimaan <i>Source of Receipt</i>	2020 ^r	2021
(1)	(2)	(3)
Pendapatan Asli Daerah	156 255 278 951,78	174 084 726 570,84
a. Pajak Daerah	85 959 604 425,00	86 285 142 492,00
b. Retribusi Daerah	2 397 477 260,00	2 469 209 409,00
c. Hasil Pengelolaan Kekayaan Daerah yang Dipisahkan	14 573 946 375,00	20 363 572 228,00
d. Lain-lain Pendapatan Asli Daerah yang Sah	53 324 250 891,78	64 966 802 441,84
Dana Perimbangan	1 253 356 136 899,00	1 325 527 072 711,00
a. BHP/BHBP	35 242 087 390,00	87 068 059 030,00
b. Dana Alokasi Umum	1 136 239 874 000,00	1 120 786 035 000,00
c. Dana Alokasi Khusus	81 874 175 509,00	117 672 978 681,00
Pendapatan Daerah yang Sah	11 834 324 052,00	12 778 004 782,00
Simalungun	1 421 445 739 902,78	1 512 389 804 063,84

Catatan/Notes: ^rAngka Diperbaiki/Revised Figure

Sumber/Source: Dinas Pendapatan Kabupaten Simalungun/Revenue Offices of Simalungun Regency

Tabel
Table 9.2.2

**Target dan Realisasi Penerimaan Pendapatan Pajak
Menurut Jenis Pajak (Rupiah), 2021**
*Tax Revenues Target and Realization by Type of Tax (Rp),
2021*

Jenis Pajak <i>Type of Tax</i>	Target <i>Target (Rp)</i>	Realisasi <i>Realization (Rp)</i>	Persentase <i>Percentage (%)</i>
(1)	(2)	(3)	(4)
Pajak Hotel	5 825 142 357	7 320 218 123	125,67
Pajak Restoran	3 442 046 729	1 225 513 522	35,60
Pajak Hiburan	200 000 000	22 467 500	11,23
Pajak Reklame	1 802 000 000	1 229 568 949	68,23
Pajak Penerangan Jalan	42 500 000 000	34 400 800 623	80,94
Pajak Air Tanah	5 651 289 615	4 965 691 587	87,87
Pajak Sarang Burung Walet	198 000 000,00	198 000 000,00	100,00
Pajak Mineral Bukan Logam dan Batuan	2 566 591 557	1 748 488 977	68,12
Pajak Perdesaan dan Perkotaan	28 684 339 788	26 267 757 444	91,58
Pajak Perolehan Hak Atas Tanah dan Bangunan	29 379 311 672	10 906 635 767	37,12
Jumlah/Total	120 248 721 718,00	88 285 142 492,00	73,42

Sumber/Source: Dinas Pendapatan Daerah Kabupaten Simalungun/Regional Revenue Offices of Simalungun Regency

9.3 KONSUMSI PENDUDUK POPULATION CONSUMPTION

Tabel 9.3.1 **Distribusi Penduduk Menurut Golongan Pengeluaran per Kapita Sebulan Kabupaten Simalungun (%), 2019 - 2021**
Table 9.3.1 **Population Distribution by Capita Expenditure Class of Simalungun Regency (%), 2019 - 2021**

Golongan Pengeluaran per Kapita <i>Capita Expenditure Class</i>	2019	2020	2021
(1)	(2)	(3)	(4)
< 200.000	0,00	0,00	
200.000 - 299.000	0,00	0,00	
300.000 - 499.000	10,35	5,97	
500.000 - 749.000	27,15	26,89	
750.000 - 999.000	28,05	23,88	
1.000.000 - 1.249.000	14,28	16,76	
1.250.000 - 1.499.000	8,90	12,15	
> 1.500.000	11,27	14,35	
Jumlah Total	100,00	100,00	

Sumber/Source: BPS - Survei Sosial Ekonomi Nasional/ BPS - National Socio Economic Survey

Tabel
Table 9.3.2

Distribusi Pengeluaran Menurut Golongan Pengeluaran per Kapita Sebulan Kabupaten Simalungun (%), 2018 - 2020
Consumption Distribution by Capita Expenditure Class of Simalungun Regency (%), 2018 - 2020

Golongan Pengeluaran per Kapita Capita Expenditure Class	2019	2020	2021
(1)	(2)	(3)	(4)
< 200.000	-	-	
200.000 - 299.000	-	-	
300.000 - 499.000	4,59	2,25	
500.000 - 749.000	17,34	15,48	
750.000 - 999.000	24,22	18,56	
1.000.000 - 1.249.000	15,89	17,02	
1.250.000 - 1.499.000	12,20	14,89	
> 1.500.000	25,76	31,79	
Jumlah Total	100,00	100,00	

Sumber/Source: BPS - Survei Sosial Ekonomi Nasional/ BPS - National Socio Economic Survey

Tabel 9.3.3 Rata-rata Pengeluaran per Kapita Sebulan Menurut Jenis Konsumsi Kabupaten Simalungun, 2019 - 2021
Table *Average per Capita Monthly Expenditure by Type of Consumption of Simalungun Regency, 2019 - 2021*

Golongan Pengeluaran per Kapita <i>Capita Expenditure Class</i>	2019	2020	2021
(1)	(2)	(3)	(4)
Pengeluaran (Rp)			
Makanan	572 724	613 148	
Bukan Makanan	423 839	498 507	
Jumlah Total	926 970	1 111 655	
Persentase Pengeluaran (%)			
Makanan	57,47	55,16	
Bukan Makanan	42,53	44,84	
Jumlah Total	100,00	100,00	

Sumber/Source: BPS - Survei Sosial Ekonomi Nasional/ BPS - National Socio Economic Survey



BAB 10

PERDAGANGAN

Trade

**Indeks Kemahalan Konstruksi
Kabupaten Simalungun**
Tahun 2021 adalah

100,94

Indeks Kemahalan Konstruksi (IKK) merupakan perbandingan tingkat kemahalan harga bangunan/konstruksi suatu kabupaten/kota atau provinsi terhadap Kota acuan. Kota acuan IKK 2021 adalah Makasar (IKK = 100).

IKK Kabupaten/Kota di Provinsi Sumatera Utara

Kabupaten Nias Selatan merupakan Kabupaten/Kota dengan IKK tertinggi di Provinsi Sumatera Utara pada tahun 2021, sebesar 116,98

IKK
Tertinggi

IKK
Terendah

Kota Binjai merupakan Kabupaten/Kota dengan IKK terendah di Provinsi Sumatera Utara pada tahun 2021, sebesar 92,56

PENJELASAN TEKNIS**TECHNICAL NOTES**

- | | |
|--|--|
| <p>1. Sistem pencatatan Statistik Ekspor dan Impor adalah "General Trade" dengan wilayah pencatatan meliputi seluruh wilayah kepabeanan Indonesia.</p> | <p>1. <i>The recording of export and import statistics is based on General Trade System covering all Indonesian customs areas.</i></p> |
| <p>2. Pengesahan dokumen kepabeanan ekspor dan impor dilakukan oleh Bea dan Cukai berdasarkan Persetujuan Muat/Bongkar Barang.</p> | <p>2. <i>The legalization of customs export and import documents is conducted by the Customs and Excise Office.</i></p> |
| <p>3. Data ekspor berasal dari dokumen kepabeanan BC 3.0 atau yang disebut dokumen Pemberitahuan Ekspor Barang (PEB) yang diisi oleh eksportir.</p> | <p>3. <i>The export data are compiled based on customs export documents BC 3.0 or known as Export Declarations (PEB), filled by exporters.</i></p> |
| <p>4. Data impor berasal dari dokumen kepabeanan BC 2.0 atau yang disebut dokumen Pemberitahuan Impor Barang (PIB), Pemberitahuan Impor Barang Khusus (PIBK), Pemberitahuan Pabean Free Trade Zone (PPFTZ) dan dokumen kepabeanan BC 2.3 yang mencatat impor barang dari Luar Negeri ke Kawasan Berikat.</p> | <p>4. <i>The import data are compiled based on customs import documents BC 2.0 or known as Import Declarations Form (PIB), Import Declarations Form for Special Commodity (PIBK), Customs Declaration Form for Free Trade Zone (PPFTZ), and customs import documents BC 2.3 which records import goods from foreign country to Bounded Zones Area.</i></p> |
| <p>5. Barang-barang yang dikirim ke luar negeri untuk diolah dicatat sebagai ekspor, sedangkan hasil olahan yang dikembalikan ke Indonesia dicatat sebagai impor.</p> | <p>5. <i>Goods send abroad for processing purposes are recorded as export while its product sent to Indonesia are recorded as import.</i></p> |
| <p>6. Barang-barang luar negeri yang diolah di dalam negeri dicatat sebagai barang impor meskipun</p> | <p>6. <i>Foreign goods processed in Indonesia are still recorded as imports although the products will</i></p> |

barang olahan tersebut akan kembali ke luar negeri.

7. Barang-barang yang tidak dicakup dalam pencatatan:
 - a. Pakaian dan barang-barang perhiasan penumpang.
 - b. Barang-barang bawaan penumpang dari/ke luar negeri untuk dipakai sendiri, kecuali lemari es, pesawat televisi, dan sebagainya.
 - c. Barang-barang untuk keperluan perwakilan kedutaan suatu negara.
 - d. Barang-barang ekspedisi dan ekshibisi atau pameran.
 - e. Barang-barang untuk militer yang diimpor langsung oleh angkatan bersenjata.
 - f. Pembungkus/peti kemas untuk diisi kembali.
 - g. Uang dan surat-surat berharga.
 - h. Barang-barang contoh

8. Sistem pengolahan dokumen impor/ekspor Indonesia adalah sistem "Carry Over" yaitu dokumen ditunggu selama satu bulan, setelah bulan berjalan, sedangkan dokumen-dokumen yang terlambat akan diolah pada bulan berikutnya. Dengan demikian dokumen bulan-bulan sebelumnya yang terlambat diterima dan masuk pada bulan berjalan, diperlakukan sebagai dokumen bulan pengolahan.

be sent to abroad.

7. *The following goods are not included in the statistics:*
 - a. *Clothings and passengers' jewelry.*
 - b. *Luggage of passengers for own use, except refrigerators, television sets, etc.*
 - c. *Goods imported/exported for the use of foreign representative countries/embassies.*
 - d. *Goods for expeditions, and shows or exhibitions.*
 - e. *Military goods directly imported by the Armed Forces. Packings/containers to be refilled.*
 - f. *Bank notes and securities*
 - g. *Sample goods*

8. *The carry-over system is used in processing Indonesian export and import documents. Documents are processed one month after the current month, while those received later will be processed for the succeeding month. This means previous documents received in the current month will be treated as processed documents.*

- | | |
|---|--|
| <p>9. Pelabuhan Muat adalah pelabuhan darimana barang diangkut ke luar negeri atau diekspor.</p> | <p>9. <i>Port of loading is port where the goods are transported out of the country or exported.</i></p> |
| <p>10. Negara tujuan adalah negara tujuan akhir yang diketahui untuk barang ekspor yang dikirim ke luar negeri.</p> | <p>10. <i>Country of destination is country that is known to export goods sent abroad.</i></p> |
| <p>11. Jenis komoditi adalah barang ekspor yang dicatat sesuai kode Harmonized System (HS).</p> | <p>11. <i>Type commodity is exported goods recorded based on Harmonized System (HS) code.</i></p> |

<https://simalungunkab.bps.go.id>

ULASAN

Pasar merupakan tempat pertemuan antara penjual dan pembeli dalam melakukan transaksi jual beli barang maupun jasa. Pasar berfungsi sebagai tempat bagi masyarakat dalam memasarkan hasil-hasil pertanian, perkebunan dan lain-lain.

Jumlah pekan/pasar yang ada di Kabupaten Simalungun tersebar hampir di semua kecamatan kecuali Kecamatan Pematang Silimahuta, Kecamatan Hatonduhan, Kecamatan Panombeian Panei, Kecamatan Dolog Masagal dan Kecamatan Siantar. Hari Pekan pada setiap kecamatan juga berbeda-beda tergantung wilayah masing-masing.

Jumlah pasar yang terdapat di Kabupaten Simalungun sebanyak 55 pasar dan terdapat 2.371 kios serta 1.364 los yang ditempati oleh pedagang untuk berjualan.

Jumlah Koperasi yang terdaftar di Dinas Koperasi pada tahun 2021 sebanyak 581 terdiri dari 54 KUD dengan 33.509 orang anggota dan 527 Non KUD dengan 65.637 orang anggota. Keberadaan koperasi terbanyak di Kecamatan Siantar yang mencapai 62 koperasi dengan anggota 18.758 orang.

Indeks Kemahalan Konstruksi (IKK) merupakan angka indeks yang menunjukkan perbandingan harga bahan bangunan/ konstruksi antar lokasi yang berbeda pada periode yang sama. Nilai IKK Simalungun tahun 2021 sebesar 100,94 lebih tinggi dibanding Kota Pematangsiantar dengan nilai 94,97.

DESCRIPTION

Market is a meeting place between seller and buyer to sell– buy for goods and services. Market has a function as a place to market agriculture plantation's product for people.

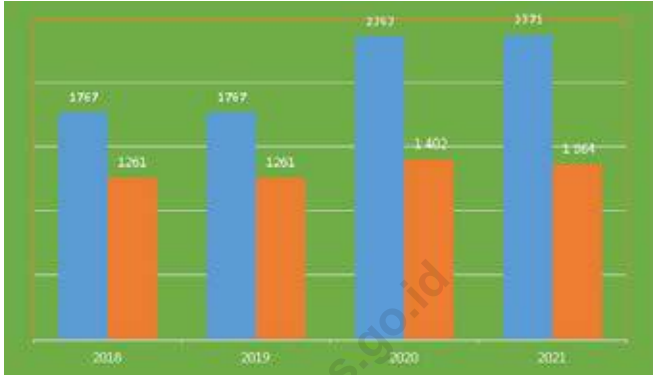
The number of markets in Simalungun Regency is spread in almost all subregency except Pematang Silimahuta District, Hatonduhan District, Panombeian Panei District, Dolog Masagal District and Siantar District. Weekdays in each subregency are also different depending on each region.

The number of markets in Simalungun Regency is 55 markets and there are 2,371 kiosks and 1,364 stalls occupied by traders to sell.

The number of registered Cooperatives are 581 units consist of 54 cooperatives with 33,509 members and 527 non-cooperatives with 65.637 members. The largest existence cooperatives found Siantar sub district i.e 62 cooperatives with 18,758 members.

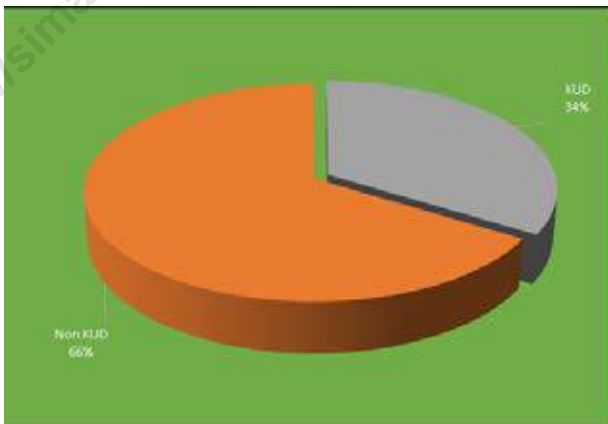
Construction Cost Index (CCI) is an index number which shows the comparison of prices of building materials/construction between different locations in the same period. Simalungun CCI value in 2021 reached 100,94 is higher than that Pematangsiantar City i.e 94,97.

Gambar 10.1 Banyaknya Kios dan Los di Kabupaten Simalungun, 2018 -2021
Figures **Number of Stall and Market Stall in Simalungun Regency, 2018 - 2021**



Sumber/Source : Dinas Perindustrian dan Perdagangan Kabupaten Simalungun/Manufacturing Industry and Trade Office of Simalungun Regency

Gambar 10.2 Persentase Anggota KUD dan Non KUD di Kabupaten Simalungun, 2021
Figures **Percentage of Member of KUD and NON KUD in Simalungun Regency, 2021**



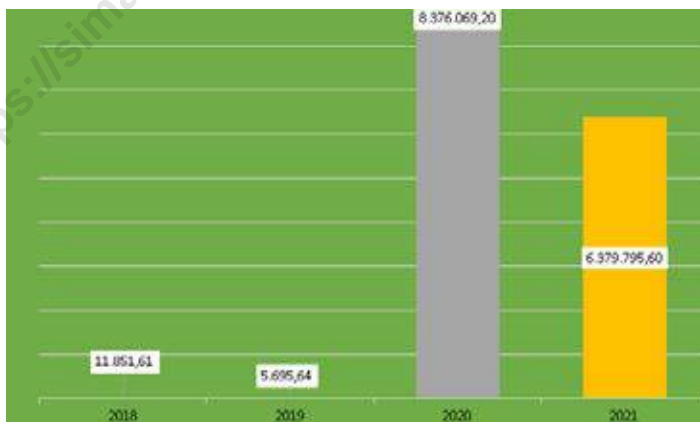
Sumber/Source : Dinas Koperasi, Usaha Kecil dan Menengah Kabupaten Simalungun/Cooperative, Medium Scale Business and Employee Office of Simalungun Regency

Gambar 10.3 Indeks Kemahalan Konstruksi Simalungun, 2018 - 2021
Figures *Construction Cost Index of Simalungun Regency, 2018 – 2021*



Sumber/Source : Badan Pusat Statistik/BPS - Statistics Indonesia

Gambar 10.4 Penyaluran Rastra di Bulog Subdivre Pematangsiantar (Ton), 2020
Figures *Distribution of "Prosperity Rice" by Sub Logistic Warehouse Office of Pematangsiantar, 2020*



Sumber/Source : BULOG SUBDIVRE Pematangsiantar/Sub Logistic Warehouse Office of Pematangsiantar

10.1 PASAR MARKET

Tabel 10.1.1 **Banyaknya Pasar/Pekan Menurut Kecamatan, 2017 - 2021**
Table 10.1.1 **Number of Market by Sub Regency, 2017 - 2021**

Kecamatan Subdistrict	2017	2018	2019	2020	2021
(1)	(2)	(3)	(4)	(5)	(6)
Silimakuta	1	1	1	1	1
Pamatang Silimahuta	1	-	-	-	-
P u r b a	-	1	1	1	1
Haranggaol Horison	1	1	1	1	1
Dolok Pardamean	1	1	1	1	1
Sidamanik	1	1	1	1	1
Pamatang Sidamanik	1	3	3	3	3
Girsang Sipangan Bolon	1	2	2	2	2
Tanah Jawa	1	2	2	2	2
Hatonduhan	-	-	-	-	-
Dolok Panribuan	1	1	1	1	1
Jorlang Hataran	1	1	1	1	1
P a n e i	2	2	2	2	2
Panombeian Panei	1	-	-	-	-
R a y a	2	2	2	2	2
Dolog Masagal	-	-	-	-	-
Dolok Silou	1	2	2	2	2
Silou Kahean	1	1	1	1	1
Raya Kahean	1	2	2	2	2
Tapian Dolok	1	1	1	1	1
Dolok Batu Nanggar	1	1	1	1	1
S i a n t a r	1	-	-	-	-
Gunung Malela	2	5	5	5	5
Gunung Maligas	1	1	1	1	1
Hutabayu Raja	3	3	3	3	3
Jawa Maraja Bah Jambi	2	1	1	1	1
Pamatang Bandar	2	2	2	2	2
Bandar Huluan	1	1	1	1	3
B a n d a r	1	3	3	3	1
Bandar Masilam	2	2	2	2	2
Bosar Maligas	5	6	6	6	6
Ujung Padang	2	5	5	5	5
Simalungun	42	54	54	54	54

Sumber/Source: Dinas Perindustrian dan Perdagangan Kabupaten Simalungun/Manufacturing Industry and Trade Office of Simalungun Regency

Tabel
Table 10.1.2

**Banyaknya Pasar/Pekan, Kios, dan Los Menurut
Kecamatan di Kabupaten Simalungun, 2021**
*Number of Market, Shop, and Market Stall by Sub Regency
in Simalungun Regency, 2021*

Kecamatan Subdistrict	Pasar Market	Kios Stall	Los Market Stall
(1)	(2)	(3)	(4)
Silimakuta	1	84	516
Pamatang Silimahuta	-	-	-
P u r b a	1	19	4
Haranggaol Horison	1	45	4
Dolok Pardamean	1	20	4
Sidamanik	1	110	24
Pamatang Sidamanik	3	25	57
Girsang Sipangan Bolon	2	60	29
Tanah Jawa	2	45	85
Hatonduhan	-	-	-
Dolok Panribuan	1	110	15
Jorlang Hataran	1	170	17
P a n e i	2	42	2
Panombeian Panei	-	-	-
R a y a	2	414	138
Dolog Masagal	-	-	-
Dolok Silou	2	-	20
Silou Kahean	1	37	9
Raya Kahean	2	210	18
Tapian Dolok	1	69	66
Dolok Batu Nanggar	1	80	80
S i a n t a r	-	-	-
Gunung Malela	5	-	-
Gunung Maligas	1	-	-
Hutabayu Raja	3	4	19
Jawa Maraja Bah Jambi	1	-	-
Pamatang Bandar	2
Bandar Huluan	3	470	79
B a n d a r	1	344	6
Bandar Masilam	2	8	24
Bosar Maligas	6	5	148
Ujung Padang	5
Simalungun	54	2 371	1 364

Sumber/Source: Dinas Perindustrian dan Perdagangan Kabupaten Simalungun/Manufacturing Industry and Trade Office of Simalungun Regency

10.2 KOPERASI COOPERATIVE

Tabel 10.2.1 **Jumlah KUD dan Non KUD serta Banyaknya Anggota Menurut Kecamatan di Kabupaten Simalungun, 2021**
Number of Village Unit Cooperative and Non Village Unit Cooperative with the Members by Sub Regency, 2021

Kecamatan Subdistrict	KUD		Non KUD		Jumlah / Total	
	Koperasi Cooperative	Anggota Member	Koperasi Cooperative	Anggota Member	Koperasi Cooperative	Anggota Member
(1)	(2)	(3)	(4)	(5)	(6)	(7)
Silimakuta	1	123	10	450	11	573
Pematang Silimahuta	1	105	5	225	6	330
P u r b a	1	115	11	987	12	1 102
Haranggaol Horison	1	150	2	94	3	244
Dolok Pardamean	1	125	9	542	10	667
Sidamanik	2	1 157	24	3 347	26	4 504
Pematang Sidamanik	1	55	14	794	15	849
Girsang Sipangan Bolon	1	964	26	3 897	27	4 861
Tanah Jawa	3	1 296	29	3 821	32	5 117
Hatonduhan	4	1 343	13	972	17	2 315
Dolok Panribuan	2	975	17	1 623	19	2 598
Jorlang Hataran	3	1 243	11	1 214	14	2 457
P a n e i	3	1 953	14	1 349	17	3 302
Panombeian Panei	1	544	6	354	7	898
R a y a	1	1 201	29	2 975	30	4 176
Dolog Masagal	-	-	8	368	8	368
Dolok Silou	2	1 054	6	1 584	8	2 638
Silou Kahean	2	379	15	1 083	17	1 462
Raya Kahean	1	480	11	743	12	1 223
Tapian Dolok	1	457	10	850	11	1 307
Dolok Batu Nanggar	1	2 601	17	253	18	2 854
S i a n t a r	3	2 606	59	16 152	62	18 758
Gunung Malela	1	419	26	1 856	27	2 275
Gunung Maligas	-	-	17	953	17	987
Hutabayu Raja	4	4 326	19	2 321	23	6 647
Jawa Maraja Bah Jambi	1	381	9	2 534	10	2 915
Pematang Bandar	3	1 749	30	2 976	33	4 725
Bandar Huluan	1	453	10	976	11	1 429
B a n d a r	3	2 970	34	4 579	37	7 549
Bandar Masilam	2	1 595	8	515	10	2 110
Bosar Maligas	2	2 001	17	3 572	19	5 573
Ujung Padang	1	689	11	1 678	12	2 367
Simalungun	54	33 509	527	65 637	581	99 180

Sumber/Source: Dinas Koperasi, Usaha Kecil dan Menengah Kabupaten Simalungun/Cooperative, Medium Scale Business and Employee Office of Simalungun Regency

Tabel
Table 10.2.2

Jumlah KUD dan Non KUD serta Banyaknya Volume Usaha Menurut Kecamatan di Kabupaten Simalungun, 2021
Number of KUD (Village Unit Cooperative) and Non-KUD and Number of Business Volume, by Sub Regency in Simalungun Regency, 2021

Kecamatan Subdistrict	KUD		Non KUD	
	Koperasi Cooperative	Anggota Member	Koperasi Cooperative	Anggota Member
(1)	(2)	(3)	(4)	(5)
Silimakuta	1	280 115	10	1 423 231
Pamatang Silimahuta	1	-	5	354 246
P u r b a	1	296 149	11	3 816 025
Haranggaol Horison	1	-	2	3 867
Dolok Pardamean	1	-	9	735 234
Sidamanik	2	-	24	9 653 218
Pamatang Sidamanik	1	-	14	500 118
Girsang Sipangan Bolon	1	-	26	3 359 728
Tanah Jawa	3	-	29	6 854 379
Hatonduhan	4	250 124	13	1 150 276
Dolok Panribuan	2	-	17	1 045 792
Jorlang Hataran	3	263 500	11	1 270 786
P a n e i	3	255 342	14	4 415 346
Panombeian Panei	1	-	6	3 070 976
R a y a	1	-	29	10 453 795
Dolog Masagal	-	-	8	1 967 800
Dolok Silou	2	457 130	6	7 875 324
Silou Kahean	2	241 500	15	1 543 269
Raya Kahean	1	-	11	3 745 780
Tapian Dolok	1	-	10	6 287 543
Dolok Batu Nanggar	1	-	17	12 457 546
S i a n t a r	3	957 100	59	1 645 345
Gunung Malela	1	-	26	1 697 522
Gunung Maligas	-	-	17	1 052 700
Hutabayu Raja	4	711 436	19	1 089 546
Jawa Maraja Bah Jambi	1	-	9	1 357 608
Pamatang Bandar	3	845 342	30	4 976 890
Bandar Huluan	1	-	10	2 543 278
B a n d a r	3	491 395	34	12 543 128
Bandar Masilam	2	-	8	30 790
Bosar Maligas	2	-	17	8 856 786
Ujung Padang	1	-	11	6 004 236
Simalungun	54	5 049 133	527	123 782 108

Sumber/Source: Dinas Koperasi, Usaha Kecil dan Menengah Kabupaten Simalungun/Cooperative, Medium Scale Business and Employee Office of Simalungun Regency

Tabel
Table 10.2.3

Jumlah Aset, SHU, Modal, dan Volume Usaha Menurut Jenis Koperasi di Kabupaten Simalungun (000 Rp), 2021
Number of Asset, Business Revenue Residu, Capital, and Business Volume by Type of Cooperative (000 Rp), 2021

Kecamatan Subdistrict	Aset Asset	SHU		Modal /Capital		Vol. Usaha Business Value
		Buss. Revenue Residu	Sendiri Inside	Luar Outside		
(1)	(2)	(3)	(4)	(5)	(6)	
Kop. Pegawai	263 547 925	18 764 231	206 345 200	40 784 200	80 749 250	
Kop. Serba Usaha	490 500	72 568	173 000	249 765	374 159	
Kop. Angkatan	5 670 845	470 100	4 690 545	600 200	3 149 542	
Kop. Angkutan	42 000	-	42 000	-	20 578	
Kop. Pandai Besi	3 971	-	3 971	-	1 892	
Kop. Karyawan	39 678 954	3 765 890	20 789 540	8 005 790	18 450 790	
Kop. Pesantren	211 970	2 482	28 900	181 769	190 115	
Kop. Weredatama	1 789 600	91 765	1 684 321	-	178 100	
Kop. Purnawirawan	-	-	-	-	-	
Veteran	-	-	-	-	-	
KUD	50 793 215	510 800	30 806 500	20 654 320	6 950 400	
KP. Pertanian	3 926 867	745 210	2 965 200	275 300	2 863 100	
Kop. Mahasiswa	-	-	-	-	-	
Pusat Koperasi	8 560 753	340 200	7 850 600	-	1 980 500	
Kop. Wanita	795 200	121 900	661 200	-	1 760 900	
Kopinkra	890 231	-	890 231	-	-	
KSP	3 180 000	170 500	2 970 400	-	1 780 200	
Kop. Nelayan	67 432	-	67 432	-	-	
Kop. Peternakan	400	120	280	-	720	
Koptti	29 142	-	29 142	-	-	
Kop. Lainnya	1 754 251	58 200	696 400	-	970 100	
Jumlah/Total	381 433 256	25 113 966	280 694 862	70 751 344	119 420 346	

Sumber/Source: Dinas Koperasi, Usaha Kecil dan Menengah Kabupaten Simalungun/Cooperative, Medium Scale Business and Employee Office of Simalungun Regency

10.3 INDEKS KEMAHALAN KONSTRUKSI (IKK) CONSTRUCTION COST INDEX

Tabel 10.3.1 **Indeks Kemahalan Konstruksi Sumatera Utara, 2018 - 2021**
Table 10.3.1 **Construction Cost Index by Regency/City, 2018- 2021**

Kabupaten/Kota Regency/City	2018	2019	2020	2021
(1)	(2)	(3)	(4)	(5)
Kab. Nias	107.91	114.17	106.76	108.77
Kab. Mandailing Natal	102.03	100.55	100.05	97.04
Kab. Tapanuli Selatan	101.40	104.88	102.53	99.33
Kab. Tapanuli Tengah	95.97	100.30	99.56	102.09
Kab. Tapanuli Utara	101.10	105.39	101.84	100.57
Kab. Toba Samosir	104.05	102.28	102.63	101.31
Kab. Labuhan Batu	99.45	106.74	104.83	101.44
Kab. Asahan	95.45	94.53	92.13	95.88
Kab. Simalungun	106.46	98.60	97.93	100.94
Kab. Dairi	107.06	105.39	101.99	106.07
Kab. Karo	105.59	102.50	101.54	103.23
Kab. Deli Serdang	96.40	101.01	96.45	95.32
Kab. Langkat	89.99	98.74	97.66	99.94
Kab. Nias Selatan	101.82	114.34	114.81	116.98
Kab. Humbang Hasundutan	95.88	99.74	103.44	100.58
Kab. Pakpak Bharat	105.55	102.81	101.95	103.85
Kab. Samosir	107.69	105.80	100.35	106.17
Kab. Serdang Bedagai	102.66	99.21	92.22	98.12
Kab. Batu Bara	101.29	97.63	95.50	97.32
Kab. Padang Lawas Utara	102.51	104.42	96.91	96.93
Kab. Padang Lawas	104.28	103.40	97.36	97.65
Kab. Labuhan Batu Selatan	104.00	107.71	102.65	102.44
Kab. Labuhan Batu Utara	96.45	102.17	103.91	102.37
Kab. Nias Utara	107.23	111.02	106.38	110.69
Kab. Nias Barat	104.25	109.90	108.66	111.92
Kota Sibolga	106.45	108.25	105.07	107.74
Kota Tanjung Balai	86.52	94.30	96.33	99.98
Kota Pematang Siantar	98.31	91.04	86.51	94.97
Kota Tebing Tinggi	97.99	97.37	96.25	98.34
Kota Medan	105.75	102.11	96.87	99.62
Kota Binjai	95.19	100.63	89.67	92.56
Kota Padang Sidempuan	106.65	102.24	97.03	100.07
Kota Gunung Sitoli	109.99	107.45	101.98	108.04
Sumatera Utara	101.47	102.79	99.84	101.63

Sumber/Source: Badan Pusat Statistik/BPS - Statistics Indonesia

10.4 BULOG LOGISTICS

Tabel 10.4.1 **Penyaluran dan Pemasukan Beras RASTRA di BULOG
SUBDIVRE Pematangsiantar (Ton), 2021**
*Distribution and Receiving of RASTRA Rice by Sub Logistic
Warehouse Office of Pematangsiantar (Ton), 2021*

Bulan <i>Month</i>	Januari <i>January</i>	Februari <i>February</i>	Maret <i>March</i>	April <i>April</i>
(1)	(2)	(3)	(4)	(5)
Persediaan Awal	1 094 685.60	1 008 285.60	957 085.60	921 885.60
Pemasukan				
1. Pengadaan Dalam Negeri	-	-	-	-
2. Movereg	-	-	-	-
Jumlah Pemasukan	-	-	-	-
Persediaan yang dikuasai	1 094 685.60	1 008 285.60	957 085.60	921 885.60
Pengeluaran				
1. Kehakiman	-	-	-	-
2. Karyawan/Fitrah	-	-	-	-
3. Raskin Pemko P.Siantar	-	-	-	-
4. Raskin Kab. Simalungun	-	-	-	-
5. Raskin Kab. Samosir	-	-	-	-
6. Raskin Kab. Tapanuli Utara	-	-	-	-
7. Lain lain	85 400.00	52 200.00	35 200.00	27 750.00
Jumlah Pengeluaran/Penyaluran	85 400.00	52 200.00	35 200.00	27 750.00

Lanjutan Tabel/*Continued Table 10.4.1*

Bulan Month	Mei May	Juni June	Juli July	Agustus August
(1)	(6)	(7)	(8)	(9)
Persediaan Awal	894 135.60	866 835.60	841 335.60	1 618 126.60
Pemasukan				
1. Pengadaan Dalam Negeri	-	-	294 000.00	561 300.00
2. Movereg	-	-	1 798 120.00	3 007 570.00
Jumlah Pemasukan	-	-	2 092 120.00	3 568 870.00
Persediaan yang Dikuasai	894 135.60	866 835.60	2 933 455.60	5 186 996.60
Pengeluaran				
1. Kehakiman	-	-	-	-
2. Karyawan/Fitrah	-	-	-	-
3. Raskin Pemko P.Siantar	-	-	-	-
4. Raskin Kab. Simalungun	-	-	-	-
5. Raskin Kab. Samosir	-	-	-	-
6. Raskin Kab. Tapanuli Utara	-	-	-	-
7. Lain lain	27 300.00	25 500.00	1 315 329.00	3 490 816.60
Jumlah Pengeluaran/Penyaluran	27 300.00	25 500.00	1 315 329.00	3 490 816.60

Lanjutan Tabel/*Continued Table* 10.4.1

Bulan Month	September September	Oktober October	November November	Desember December
(1)	(10)	(11)	(12)	(13)
Persediaan Awal	1 696 180.00	1 672 050.00	1 658 950.00	1 831 550.00
Pemasukan				
1. Pengadaan Dalam Negeri	-	-	-	-
2. Movereg	-	-	200 000.00	69 360.00
Jumlah Pemasukan	-	-	200 000.00	69 360.00
Persediaan yang Dikuasai	1 696 180.00	1 672 050.00	1 858 950.00	1 900 910.00
Pengeluaran				
1. Kehakiman	-	-	-	-
2. Karyawan/Fitrah	-	-	-	-
3. Raskin Pemko P.Siantar	-	-	-	-
4. Raskin Kab. Simalungun	-	-	-	-
5. Raskin Kab. Samosir	-	-	-	-
6. Raskin Kab. Tapanuli Utara	-	-	-	-
7. Lain lain	24 130.00	13 100.00	27 400.00	1 255 670.00
Jumlah Pengeluaran/Penyaluran	24 130.00	13 100.00	27 400.00	1 255 670.00

Lanjutan Tabel/*Continued Table* 10.4.1

Bulan Month	Jumlah Total
(1)	(14)
Persediaan Awal	15 061 105.80
Pemasukan	
1. Pengadaan Dalam Negeri	855 300.00
2. Movereg	5 075 050.00
Jumlah Pemasukan	5 930 350.00
Persediaan yang Dikuasai	20 991 455.80
Pengeluaran	
1. Kehakiman	...
2. Karyawan/Fitrah	...
3. Raskin Pemko P.Siantar	...
4. Raskin Kab. Simalungun	...
5. Raskin Kab. Samosir	...
6. Raskin Kab. Tapanuli Utara	...
7. Lain lain	6 379 795.60
Jumlah Pengeluaran/Penyaluran	6 379 795.60

Sumber/*Source*: BULOG SUBDIVRE Pematangsiantar/*Sub Logistic Warehouse Office of Pematangsiantar*

BAB 11

SISTEM NERACA REGIONAL

System of Regional Accounts

PRODUK DOMESTIK REGIONAL BRUTO KABUPATEN SIMALUNGUN 2020

PDRB atas Dasar Harga Berlaku Kabupaten Simalungun Tahun 2020 adalah

Rp. 39.441,35 Miliar

▲ Naik sekitar 1.383,92 Miliar dibandingkan tahun 2019



3 Lapangan Usaha Penyumbang PDRB Terbesar 2020



49,99%

Pertanian, Kehutanan,
dan Perikanan



16,44%

Perdagangan Besar
dan Eceran; Reparasi
Mobil dan Sepeda
Motor



11,54%

Industri Pengolahan

PENJELASAN TEKNIS**TECHNICAL NOTES**

1. 1. Penghitungan statistik neraca nasional mengikuti buku petunjuk yang diterbitkan oleh Perserikatan Bangsa Bangsa (PBB) dikenal sebagai Sistem Neraca Nasional (SNN). SNN adalah rekomendasi internasional tentang bagaimana menyusun ukuran aktivitas ekonomi yang sesuai dengan standar neraca baku yang didasarkan pada prinsip-prinsip ekonomi. Rekomendasi yang dimaksud dinyatakan dalam sekumpulan konsep, definisi, klasifikasi, dan aturan neraca yang disepakati secara internasional dalam mengukur indikator tertentu seperti Produk Domestik Bruto (PDB). Salah satu bentuk adaptasi pencatatan statistik nasional adalah melakukan perubahan tahun dasar PDB Indonesia dari tahun 2000 ke 2010. Perubahan tahun dasar PDB dilakukan seiring dengan mengadopsi rekomendasi PBB yang tertuang dalam Sistem Neraca Nasional 2008 (SNA 2008).
 2. 2. Produk Domestik Bruto pada tingkat nasional serta Produk Domestik Regional Bruto (PDRB) pada tingkat regional (provinsi) menggambarkan kemampuan suatu wilayah untuk menciptakan nilai tambah pada suatu waktu tertentu. Untuk menyusun PDB
1. *The method used to estimate national accounts statistics is based on the standard guidelines formed by United Nation known as System of National Accounts (SNA). SNA is the internationally agreed standard set of recommendations on how to compile measures of economic activity in accordance with strict accounting conventions based on economic principles. The recommendations are expressed in term of a set of concepts, definitions, classifications and accounting rules that comprise the internationally agreed standard for measuring indicators such as Gross Domestic Product (GDP). One of the improvement in the national statistical system is to rebase GDP form base year 2000 to 2010 in order to capture current economic condition. It is in line with the United Nations (UN) recommendation on 2008 SNA.*
 2. *The basic measure of the value added arising from economic activity is known as Gross Domestic Product at the national level and Gross Regional Domestic Product (GRDP) at the regional level (provinces/regencies/municipalitie. To compile these statistics, two*

maupun PDRB digunakan 2 pendekatan, yaitu lapangan usaha dan pengeluaran. Keduanya menyajikan komposisi data nilai tambah dirinci menurut sumber kegiatan ekonomi (lapangan usaha) dan menurut komponen penggunaannya. PDB maupun PDRB dari sisi lapangan usaha merupakan penjumlahan seluruh komponen nilai tambah bruto yang mampu diciptakan oleh sektor-sektor ekonomi atas berbagai aktivitas produksinya. Sedangkan dari sisi pengeluaran menjelaskan tentang penggunaan dari nilai tambah tersebut.

3. PDRB menurut lapangan usaha mengalami perubahan klasifikasi dari 9 lapangan usaha menjadi 17 lapangan usaha. PDB menurut lapangan usaha dirinci menurut total nilai tambah dari seluruh sektor ekonomi yang mencakup lapangan usaha Pertanian, Kehutanan, dan Perikanan; Pertambangan dan Penggalian; Industri Pengolahan; Pengadaan Listrik dan Gas; Pengadaan Air, Pengelolaan Sampah, Limbah dan Daur Ulang; Konstruksi; Perdagangan Besar dan Eceran, Reparasi Mobil dan Sepeda Motor; Transportasi dan Pergudangan; Penyediaan Akomodasi dan Makan Minum; Informasi dan Komunikasi; Jasa Keuangan dan Asuransi; Real Estat; Jasa

approaches have been used, i.e. "production approach" and "expenditure approach". The first approach is to measure value added produced by various kinds of economic activities, while the second approach is to measure final uses of the country's output. In other words, GDP/GRDP is the sum of total value added produced by all economic industries (activities) and the way of using it.

3. *GRDP by industry classification changes from 9 sectors to 17 industries. GRDP by industry is classified by types of economic activities such as Agriculture, Forestry and Fishing; Mining and Quarrying; Manufacturing; Electricity and Gas; Water supply, Sewerage, Waste Management and Remediation Activities; Construction; Wholesale and Retail Trade; Repair of Motor Vehicles and Motorcycles; Transportation and Storage; Accommodation and Food Service Activities; Information and Communication; Financial and Insurance Activities; Real Estate Activities; Business Activities; Public Administration; Defence and Compulsory Social Security; Education; Human Health and*

Perusahaan; Administrasi Pemerintahan, Pertahanan dan Jaminan Sosial Wajib; Jasa Pendidikan; Jasa Kesehatan dan Kegiatan Sosial; dan Jasa lainnya. dan Jaminan Sosial Wajib; Jasa Pendidikan; Jasa Kesehatan dan Kegiatan Sosial; dan Jasa lainnya. dan Jaminan Sosial Wajib; Jasa Pendidikan; Jasa Kesehatan dan Kegiatan Sosial; dan Jasa lainnya.

Social Work Activities; and Other Services Activities.

4. PDRB menurut pengeluaran mengalami perubahan klasifikasi dimana pengeluaran konsumsi Lembaga Non Profit yang Melayani Rumah Tangga (LNPR) yang sebelumnya termasuk bagian dari pengeluaran konsumsi rumah tangga menjadi komponen terpisah. Sehingga klasifikasi PDB menurut pengeluaran dirinci menjadi 7 komponen yaitu komponen pengeluaran konsumsi rumah tangga, pengeluaran konsumsi LNPR, pengeluaran konsumsi pemerintah, pembentukan modal tetap bruto, perubahan inventori, ekspor barang dan jasa, dan impor barang dan jasa.
4. *GRDP by expenditure classification changes where consumption expenditure Non-profit Institutions Serving Households (NPISH) previously included as part of household consumption expenditure is taken out into separate component. So that, GDP by type of expenditures is classified into: household consumption expenditure, NPISH consumption expenditure, government consumption expenditure, gross fixed capital formation, changes in inventories, exports of goods and services, and imports of goods and services.*
5. Pengeluaran konsumsi rumah tangga mencakup berbagai pengeluaran konsumsi akhir rumah tangga atas barang dan jasa untuk memenuhi kebutuhan individu ataupun kelompok secara langsung. Pengeluaran rumah tangga di sini mencakup
5. *Household consumption expenditures consist of expenditures incurred by households, which are used for both individual or collective needs. Household consumptions are classified into food and beverages other than restaurants; clothing,*

makanan dan minuman selain restoran; pakaian, alas kaki dan jasa perawatannya; perumahan dan perlengkapan rumah tangga; kesehatan dan pendidikan; transportasi dan komunikasi; restoran dan hotel serta lainnya.

footwear, and related maintenance services; housing and household equipment; health and education; transport and communication; restaurants and hotels; and others.

6. Pengeluaran Konsumsi Pemerintah terdiri dari Pengeluaran Konsumsi Individu dan Pengeluaran Konsumsi Kolektif. Barang dan jasa individu merupakan barang dan jasa privat, dimana ciri-ciri barang privat adalah a) Scarcity, yaitu ada kelangkaan/keterbatasan dalam jumlah; b) Excludable consumption, yaitu konsumsi suatu barang dapat dibatasi hanya pada mereka yang memenuhi persyaratan tertentu (biasanya harga); c) Rivalrous competition, yaitu konsumsi oleh satu konsumen akan mengurangi atau menghilangkan kesempatan pihak lain untuk melakukan hal serupa. Contoh barang dan jasa yang dihasilkan pemerintah dan tergolong sebagai barang dan jasa individu adalah jasa pelayanan kesehatan pemerintah di rumah sakit/puskesmas dan jasa pendidikan di sekolah/universitas negeri. Sedangkan barang dan jasa kolektif ekuivalen dengan barang publik yang memiliki ciri a) Non rivalry, yaitu penggunaan satu konsumen terhadap suatu barang tidak mengurangi

6. *Government consumption expenditure consists of Individual Consumption Expenditure and Collective Consumption Expenditure. Individual goods and services are private goods and services, which the characteristics of private goods is a) Scarcity, that there is a scarcity/limited in number; b) Excludable consumption, the consumption of goods can be limited only to those who meet certain requirements (usually the price); c) Rivalrous competition, ie consumption by the consumer will reduce or eliminate the chance of another party to do so. Examples of goods and services produced by government and classified as goods and services of individuals is the government health services in hospitals/health centers and education services in schools/universities. Collective goods and services equivalent to public goods characterized by a) Non-rivalry, namely the use of a consumer for an item does not reduce the chance of another consumer to also consume goods; b) Non-excludable, i.e. when a public good available, then nothing can hinder anyone to*

kesempatan konsumen lain untuk juga mengkonsumsi barang tersebut; b) Non excludable, yaitu apabila suatu barang publik tersedia, maka tidak ada yang dapat menghalangi siapapun untuk memperoleh manfaat dari barang tersebut atau dengan kata lain setiap orang memiliki akses ke barang tersebut. Contoh barang dan jasa yang dihasilkan pemerintah dan tergolong sebagai barang dan jasa kolektif adalah jasa pertahanan yang dilakukan TNI dan keamanan yang dilakukan kepolisian.

7. Pembentukan Modal Tetap Bruto (PMTB) mencakup pengadaan, pembuatan dan pembelian barang modal. Barang modal adalah barang-barang yang digunakan untuk proses produksi, tahan lama atau yang mempunyai umur pemakaian lebih dari satu tahun seperti bangunan, mesin-mesin dan alat angkutan. Termasuk perbaikan besar (berat) yang sifatnya memperpanjang umur atau mengubah bentuk atau kapasitas barang modal tersebut. Pengeluaran barang modal untuk keperluan militer juga dicakup sebagai PMTB. Klasifikasi komponen PMTB dibagi menjadi 6 sub komponen yaitu Konstruksi; Mesin dan Peralatan; Kendaraan; Peralatan Lainnya; Cultivated Biological Resources (CBR) dan Produk Kekayaan Intelektual.

benefit from the goods or in other words everyone has access to the goods. Examples of goods and services produced by government and classified as collective goods and services is carried military defense services and the police's security.

7. *Gross Fixed Capital Formation (GFCF) includes procurement, manufacture, and the purchase of capital goods. Capital goods are goods which are used for the production process, durable or have a service life of more than one year such as buildings, machinery, and transportation equipment. Including here: huge improvement that are to extend the life or changing the shape or the capacity of the capital goods. Capital expenditures for military purposes are also covered as GFCF. GFCF component are classified into six sub-components: Construction; Machinery and Equipment; vehicle; Other equipment; Cultivated Biological Resources (CBR) and Intellectual Property Product.*

8. Ekspor barang dan jasa merupakan transaksi perdagangan barang dan jasa dari penduduk (residen) ke bukan penduduk (nonresiden). Impor barang dan jasa adalah transaksi perdagangan dari bukan penduduk ke penduduk. Ekspor atau impor barang terjadi transaksi perdagangan dari bukan penduduk ke penduduk. Ekspor atau impor barang terjadi pada saat terjadi perubahan hak kepemilikan barang antara penduduk dengan bukan penduduk (dengan atau tanpa perpindahan fisik barang tersebut). Pada PDB dengan tahun dasar 2010, ekspor dan impor barang dirinci menjadi nonmigas dan migas.
8. *Exports of goods and services consist of transactions of goods and services from residents to non-residents. Imports of goods and services consist of transaction of goods and services from non-residents to residents. Exports and imports of goods occur when there are changes in ownership of goods between residents and non-residents (with or without physical movements of goods across frontiers). On the GDP at 2010 basic year, exports and imports of goods specified into non oil and gas and oil and gas.*
9. Produk Domestik Bruto maupun agregat turunannya disajikan dalam 2 (dua) versi penilaian, yaitu atas dasar "harga berlaku" dan atas dasar "harga konstan". Disebut sebagai harga berlaku karena seluruh agregat dinilai dengan menggunakan harga pada tahun berjalan, sedangkan harga konstan penilaiannya didasarkan kepada harga satu tahun dasar tertentu, dalam publikasi ini digunakan harga tahun 2010.
9. *GDP and its aggregations are presented in two forms: at current market prices and at constant base year market prices. In presenting current market prices, all aggregates are valued at current market prices, while base year constant market prices are shown by valuing all aggregates at fixed base year prices. Year of 2010 is used as the base year in this publication.*
10. Laju pertumbuhan Produk Domestik Bruto diperoleh dari perhitungan PDB atas dasar harga konstan. Diperoleh dengan cara
10. *Growth rate of Gross Domestic Product is derived from GDP at constant market prices. It is obtained by subtracting the value*

mengurangi nilai PDB pada tahun ke-n terhadap nilai pada tahun ke n-1 (tahun sebelumnya), dibagi dengan nilai pada tahun ke n-1, dikalikan dengan 100 persen. Laju pertumbuhan menunjukkan perkembangan pendapatan dari satu waktu tertentu terhadap waktu sebelumnya.

of GDP year n with the value of GDP year n-1, divided by the value of GDP year n-1 then multiplied by 100 percent. The growth rate of GDP explains the income growth during the given period.

<https://simalungunkab.bps.go.id>

<https://simalungunkab.bps.go.id>

ULASAN**DESCRIPTION****PDRB MENURUT LAPANGAN USAHA**

PDRB Simalungun Atas Dasar Harga Berlaku (ADHB) pada tahun 2021 sebesar Rp 42,576 triliun. Kategori Pertanian, Kehutanan dan Perikanan kontributor utama dengan peranan mencapai Rp 21,858 triliun (51,34%). Selanjutnya diikuti oleh Kategori Perdagangan Besar dan Eceran; Reparasi Mobil dan Sepeda Motor sebesar Rp 6,74 triliun (15,85 %). Sementara itu, kategori-kategori lainnya memberikan total kontribusi sebesar 32,81 persen terhadap perekonomian di Kabupaten Simalungun.

Untuk melihat produktivitas ekonomi (dengan mengabaikan inflasi), maka digunakan PDRB Atas Dasar Harga Konstan (ADHK). Berdasarkan harga konstan tahun 2010, PDRB Simalungun pada tahun 2021 sebesar Rp 28,648 triliun. Kategori informasi dan komunikasi mengalami pertumbuhan tertinggi yaitu sebesar 5,22 persen, diikuti oleh Kategori Pertanian, Kehutanan, dan Perikanan sebesar 5,10 persen kemudian Kategori Jasa Keuangan dan Asuransi sebesar 3,98 dan Pengadaan Air, Pengelolaan Sampah, Limbah dan Daur Ulang sebesar 3,53 persen.

Sebaliknya, imbas pandemi Covid 19, beberapa kategori yang mengalami kontraksi pertumbuhan terdalam diantaranya Penyedia Akomodasi dan Makan Minum sebesar 1,14 persen, Jasa Kesehatan dan Kegiatan Sosial sebesar

GRDP BY Industrial Origin

GRDP of Simalungun Regency at Current Market Prices in 2021 were 42.576 trillion rupiahs. Agriculture, Forestry and Fishing Category was a major contributor with the role of 21.858 trillion (51.34 percent). It was followed by Wholesale and Retail Trade; Repair of Motor Vehicles and Motorcycles with 6.74 trilon (15.85 percent). Meanwhile, other categories totally contributed 32.81 percent to Simalungun's economy.

Furthermore, economic productivity which ignoring inflation, can be seen in GRDP at Constant Market Prices. Based on constant prices in 2010, GRDP of Simalungun Regency in 2021 was amounted to 28.648 trillion rupiahs. The information and communication category experienced the highest growth at 5.22 percent, followed by the Agriculture, Forestry and Fisheries Category by 5.01 percent, Financial and Insurance Activities at 3.98 percent, and the Water Supply Sewerage Waste Management Remediation Activitie Category at 3.53.

In contrast, the impact of the Covid 19 pandemic, several categories that experienced the deepest growth contraction include Accommodation and Food Service Activities by 1.14 percent, Human Health and Social Work

0,87 persen, dan Jasa Perusahaan sebesar 0,1 persen. Secara keseluruhan perekonomian Simalungun selama pandemi Covid 19 tahun 2021 mampu tumbuh sebesar 3,70 persen.

PDRB MENURUT PENGELUARAN

Untuk menggambarkan bagaimana penggunaan barang dan jasa oleh berbagai golongan konsumen, maka digunakan PDRB menurut pengeluaran. Dari Rp 42,576 triliun, nilai barang dan jasa di Simalungun sebagian besar dikonsumsi oleh Pengeluaran Konsumsi Rumah Tangga, yaitu mencapai Rp 22,652 triliun (53,2 persen). Selanjutnya untuk Pembentukan Modal Tetap Bruto sebesar Rp 10,683 triliun (25,09%), Net Ekspor Barang dan Jasa sebesar Rp. 5,818 triliun (13,67%), Pengeluaran Konsumsi Pemerintah sebesar Rp 2,518 triliun (5,91%), Pengeluaran Konsumsi LNPRT sebesar Rp 0,425 triliun (1%) dan yang terakhir Perubahan Inventori sebesar Rp 0,478 triliun (1,12%).

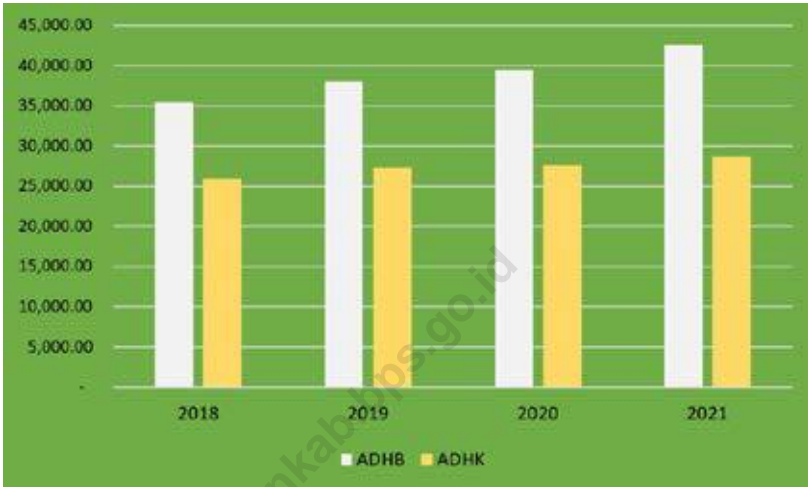
Activities by 0.87 percent, and Business Activities by 0.1 percent. Overall, the Simalungun economy during the Covid 19 pandemic in 2021 was able to grow by 3.70 percent.

GRDP BY EXPENDITURE

To illustrate the consumption of goods and services by various consumer groups, there is GRDP by Expenditure. From 42.576 trillion rupiahs, value of goods and services in Simalungun, Private Consumption Expenditure largely consumed market share which reached 22.652 trillion (53.2 percent). Furthermore, Gross Fixed Capital Formation was amounted to 10.683 trillion rupiahs (25.09%), Net of Exports of Goods and Services was amounted to 5.818 trillion rupiahs (13.67%), Government Consumption Expenditure was amounted 2.518 trillion rupiahs (5.91%) and for NPISHs Consumption Expenditure was 0.425 trillion rupiahs (1%) and the last Changes in Inventories was 0.478 trillion rupiahs (1.12%).

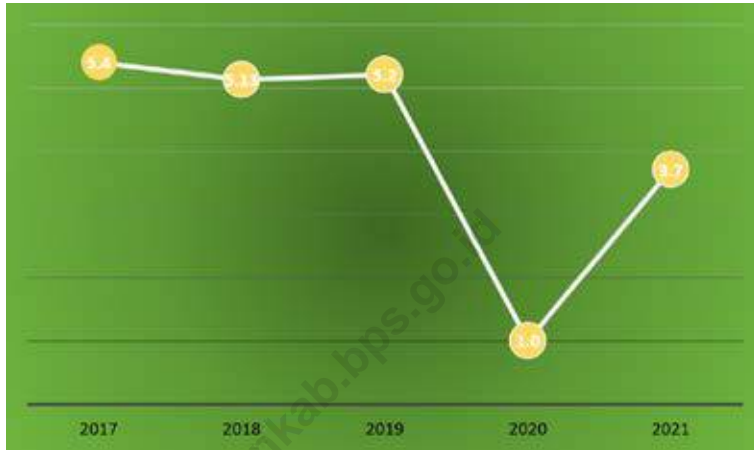
Gambar 11.1
Figures

Produk Domestik Regional Bruto Menurut Lapangan Usaha (milyar rupiah), 2018 - 2021
Gross Regional Domestic Product of Simalungun by Industrial Origin (billion rupiahs), 2017 - 2020



Sumber/Source : BPS Kabupaten Simalungun/BPS-Statistics of Simalungun Regency

Gambar 11.2 **Laju Pertumbuhan Produk Domestik Regional Bruto Atas Dasar Harga Konstan 2010 Menurut Pengeluaran, 2017 – 2021**
Gross Growth rate of Gross Regional Domestic Product at 2010 Constant Prices by Expenditure, 2016 - 2019



Sumber/Source : BPS Kabupaten Simalungun/BPS-Statistics of Simalungun Regency

11.1 PDRB MENURUT LAPANGAN USAHA GRDP BY INDUSTRIAL ORIGIN

Tabel 11.1.1 **Produk Domestik Regional Bruto Atas Dasar Harga Berlaku Menurut Lapangan Usaha di Kabupaten Simalungun, 2017 - 2021**
Gross Regional Domestic Product at Current Market Prices by Industry in Simalungun Regency, 2017 - 2021

Lapangan Usaha/ <i>Industry</i>	2017	2018	2019	2020	2021
(1)	(2)	(3)	(4)	(5)	(6)
A Pertanian, Kehutanan, dan Perikanan/ <i>Agriculture, Forestry, and Fishing</i>	16 249,89	17 259,18	18 523,06	19 718,30	21 858,72
B Pertambangan dan Penggalian/ <i>Mining and Quarrying</i>	78,28	83,66	88,26	89,55	93,68
C Industri Pengolahan/ <i>Manufacturing</i>	4 061,24	4 396,18	4 565,8	4 550,63	4 932,36
D Pengadaan Listrik dan Gas/ <i>Electricity and Gas</i>	21,87	23,70	26,04	27,66	28,43
E Pengadaan Air; Pengelolaan Sampah, Limbah, dan Daur Ulang/ <i>Water Supply; Sewerage, Waste Management, and Remediation Activities</i>	28,92	31,23	32,56	33,74	35,24
F Konstruksi/ <i>Construction</i>	3 362,82	3 739,92	4 037,56	4 041,19	4 252,70
G Perdagangan Besar dan Eceran; Reparasi Mobil dan Sepeda Motor/ <i>Wholesale and Retail Trade; Repair of Motor Vehicles and Motorcycles</i>	5 234,50	5 820,48	6 389,22	6 484,15	6 747,21
H Transportasi dan Pergudangan/ <i>Transportation and Storage</i>	551,23	596,29	651,47	663,7	692,89
I Penyediaan Akomodasi dan Makan Minum/ <i>Accommodation and Food Service Activities</i>	310,59	332,38	355,38	338,56	335,35
J Informasi dan Komunikasi/ <i>Information and Communication</i>	185,92	195,22	204,44	220,92	237,49

Lanjutan Tabel/Continued Table 11.1

Lapangan Usaha/Industry		2017	2018	2019	2020	2021
(1)		(2)	(3)	(4)	(5)	(6)
K	Jasa Keuangan dan Asuransi/ Financial and Insurance Activities	376,59	398,36	422,88	432,92	471,26
L	Real Estat/Real Estate Activities	302,69	323,76	357,10	369,00	380,78
M,N	Jasa Perusahaan/Business Activities	29,85	32,11	35,56	37,11	37,76
O	Administrasi Pemerintahan, Pertahanan, dan Jaminan Sosial Wajib/Public Administration and Defence; Compulsory Social Security	1 530,18	1 656,29	1 756,54	1 799,56	1 824,11
P	Jasa Pendidikan/Education	345,45	375,98	412,33	422,37	435,90
Q	Jasa Kesehatan dan Kegiatan Sosial/Human Health and Social Work Activities	124,86	138,81	154,14	165,45	165,60
R,S,T,U	Jasa Lainnya/Other Services Activities	37,24	41,02	45,08	46,46	47,39
Produk Domestik Regional Bruto/Gross Regional Domestic Product		32 832,13	35 444,57	38 057,43	39 441,34	42 576,88

Sumber/Source: BPS Kabupaten Simalungun, berbagai sensus, survei dan sumber lain/BPS-Statistics of Simalungun Regency, various census, survey, and other sources

Tabel
Table 11.1.2

Produk Domestik Regional Bruto Atas Dasar Harga Konstan 2010 Menurut Lapangan Usaha di Kabupaten Simalungun (miliar rupiah), 2017 - 2021
Gross Regional Domestic Product at 2010 Constant Market Prices by Industry in Simalungun Regency (billion rupiahs), 2017 - 2021

Lapangan Usaha/Industry		2017	2018	2019	2020	2021
(1)		(2)	(3)	(4)	(5)	(6)
A	Pertanian, Kehutanan, dan Perikanan/ <i>Agriculture, Forestry, and Fishing</i>	13 793,30	14 496,33	15 391,83	15 855,11	16 663,11
B	Pertambangan dan Penggalian/ <i>Mining and Quarrying</i>	58,40	60,75	63,07	62,79	64,49
C	Industri Pengolahan/ <i>Manufacturing</i>	2 641,69	2 739,69	2 816,53	2 736,22	2 790,98
D	Pengadaan Listrik dan Gas/ <i>Electricity and Gas</i>	20,83	21,50	22,52	23,89	24,39
E	Pengadaan Air; Pengelolaan Sampah, Limbah, dan Daur Ulang/ <i>Water Supply; Sewerage, Waste Management, and Remediation Activities</i>	19,70	20,59	21,44	22,11	22,89
F	Konstruksi/ <i>Construction</i>	2 184,29	2 328,96	2 431,32	2 352,69	2 408,57
G	Perdagangan Besar dan Eceran; Reparasi Mobil dan Sepeda Motor/ <i>Wholesale and Retail Trade; Repair of Motor Vehicles and Motorcycles</i>	3 431,46	3 620,98	3 766,36	3 744,32	3 798,32
H	Transportasi dan Pergudangan/ <i>Transportation and Storage</i>	387,38	412,86	438,93	429,90	436,03
I	Penyediaan Akomodasi dan Makan Minum/ <i>Accommodation and Food Service Activities</i>	216,42	227,59	240,53	227,85	225,26
J	Informasi dan Komunikasi/ <i>Information and Communication</i>	174,89	180,64	183,94	196,62	206,89

Lanjutan Tabel/Continued Table 11.1.2

Lapangan Usaha/Industry		2017	2018	2019	2020	2021
(1)		(2)	(3)	(4)	(5)	(6)
K	Jasa Keuangan dan Asuransi/ Financial and Insurance Activities	233,12	238,56	246,65	251,79	261,81
L	Real Estat/Real Estate Activities	215,04	227,43	240,65	242,45	243,42
M,N	Jasa Perusahaan/Business Activities	20,26	21,33	22,33	22,23	22,21
O	Administrasi Pemerintahan, Pertahanan, dan Jaminan Sosial Wajib/Public Administration and Defence; Compulsory Social Security	957,27	1 015,36	1 057,33	1 049,14	1 063,88
P	Jasa Pendidikan/Education	246,98	261,86	277,25	278,16	286,65
Q	Jasa Kesehatan dan Kegiatan Sosial/Human Health and Social Work Activities	89,82	95,39	100,23	102,58	101,69
R,S,T,U	Jasa Lainnya/Other Services Activities	24,82	26,38	27,81	27,77	28,17
Produk Domestik Regional Bruto/Gross Regional Domestic Product		24 715,67	25 996,21	27 348,70	27 625,69	28 648,78

Sumber/Source: BPS Kabupaten Simalungun, berbagai sensus, survei dan sumber lain/BPS-Statistics of Simalungun Regency, various census, survey, and other sources

Tabel
Table 11.1.3

Distribusi Persentase Produk Domestik Regional Bruto Atas Dasar Harga Berlaku Menurut Lapangan Usaha di Kabupaten Simalungun, 2017 - 2021
Percentage Distribution of Gross Regional Domestic Product at Current Market Prices by Industry in Simalungun Regency, 2017 - 2021

Lapangan Usaha/ <i>Industry</i>	2017	2018	2019	2020	2021
(1)	(2)	(3)	(4)	(5)	(6)
A Pertanian, Kehutanan, dan Perikanan/ <i>Agriculture, Forestry, and Fishing</i>	50,89	49,49	48,67	49,99	51,34
B Pertambangan dan Penggalian/ <i>Mining and Quarrying</i>	0,24	0,24	0,23	0,23	0,22
C Industri Pengolahan/ <i>Manufacturing</i>	11,96	12,37	12,00	11,54	11,58
D Pengadaan Listrik dan Gas/ <i>Electricity and Gas</i>	0,06	0,07	0,07	0,07	0,07
E Pengadaan Air; Pengelolaan Sampah, Limbah, dan Daur Ulang/ <i>Water Supply; Sewerage, Waste Management, and Remediation Activities</i>	0,09	0,09	0,09	0,09	0,08
F Konstruksi/ <i>Construction</i>	9,85	10,24	10,61	10,25	9,99
G Perdagangan Besar dan Eceran; Reparasi Mobil dan Sepeda Motor/ <i>Wholesale and Retail Trade; Repair of Motor Vehicles and Motorcycles</i>	15,31	15,94	16,79	16,44	15,85
H Transportasi dan Pergudangan/ <i>Transportation and Storage</i>	1,70	1,68	1,71	1,68	1,63
I Penyediaan Akomodasi dan Makan Minum/ <i>Accommodation and Food Service Activities</i>	0,95	0,95	0,93	0,86	0,79
J Informasi dan Komunikasi/ <i>Information and Communication</i>	0,56	0,57	0,54	0,56	0,56
K Jasa Keuangan dan Asuransi/ <i>Financial and Insurance Activities</i>	1,18	1,15	1,11	1,10	1,11

Lanjutan Tabel/Continued Table 11.1.3

Lapangan Usaha/Industry		2017	2018	2019	2020	2021
(1)		(2)	(3)	(4)	(5)	(6)
L	Real Estat/ <i>Real Estate Activities</i>	0,92	0,91	0,94	0,94	0,89
M,N	Jasa Perusahaan/ <i>Business Activities</i>	0,09	0,09	0,09	0,09	0,09
O	Administrasi Pemerintahan, Pertahanan, dan Jaminan Sosial Wajib/ <i>Public Administration and Defence; Compulsory Social Security</i>	4,66	4,67	4,62	4,56	4,28
P	Jasa Pendidikan/ <i>Education</i>	1,05	1,06	1,08	1,07	1,02
Q	Jasa Kesehatan dan Kegiatan Sosial/ <i>Human Health and Social Work Activities</i>	0,38	0,39	0,41	0,42	0,39
R,S,T,U	Jasa Lainnya/ <i>Other Services Activities</i>	0,11	0,12	0,12	0,12	0,11
Produk Domestik Regional Bruto/<i>Gross Regional Domestic Product</i>		100,00	100,00	100,00	100,00	100,00

Sumber/Source: BPS Kabupaten Simalungun, berbagai sensus, survei dan sumber lain/*BPS-Statistics of Simalungun Regency, various census, survey, and other sources*

Tabel
Table 11.1.4

Laju Pertumbuhan Produk Domestik Regional Bruto Atas Dasar Harga Konstan 2010 Menurut Lapangan Usaha di Kabupaten Simalungun (persen), 2017 - 2021
Growth Rate of Gross Regional Domestic Product at 2010 Constant Market Prices by Industry in Simalungun Regency (percent), 2017 - 2021

Lapangan Usaha/Industry	2017	2018	2019	2020	2021
(1)	(2)	(3)	(4)	(5)	(6)
A Pertanian, Kehutanan, dan Perikanan/Agriculture, Forestry, and Fishing	4,48	5,10	6,18	3,01	5,10
B Pertambangan dan Penggalian/Mining and Quarrying	8,23	4,02	3,83	- 0,44	2,71
C Industri Pengolahan/Manufacturing	4,44	3,71	2,80	- 2,85	2,00
D Pengadaan Listrik dan Gas/Electricity and Gas	5,40	3,23	4,74	6,11	2,07
E Pengadaan Air; Pengelolaan Sampah, Limbah, dan Daur Ulang/Water Supply; Sewerage, Waste Management, and Remediation Activities	5,54	4,51	4,11	3,16	3,53
F Konstruksi/Construction	7,20	6,62	4,39	- 3,23	2,37
G Perdagangan Besar dan Eceran; Reparasi Mobil dan Sepeda Motor/Wholesale and Retail Trade; Repair of Motor Vehicles and Motorcycles	7,36	5,52	4,02	- 0,59	1,44
H Transportasi dan Pergudangan/Transportation and Storage	8,02	6,58	6,31	- 2,06	1,42
I Penyediaan Akomodasi dan Makan Minum/Accommodation and Food Service Activities	5,24	5,16	5,68	- 5,27	- 1,14
J Informasi dan Komunikasi/Information and Communication	5,85	3,29	1,83	6,89	5,22
K Jasa Keuangan dan Asuransi/Financial and Insurance Activities	1,47	2,33	3,39	2,09	3,98

Lanjutan Tabel/Continued Table 11.1.4

Lapangan Usaha/Industry		2017	2018	2019	2020	2021
(1)		(2)	(3)	(4)	(5)	(6)
L	Real Estat/ <i>Real Estate Activities</i>	5,56	5,76	5,81	0,75	0,40
M,N	Jasa Perusahaan/ <i>Business Activities</i>	6,12	5,28	4,65	- 0,40	- 0,10
O	Administrasi Pemerintahan, Pertahanan, dan Jaminan Sosial Wajib/ <i>Public Administration and Defence; Compulsory Social Security</i>	2,66	6,07	4,13	- 0,77	1,40
P	Jasa Pendidikan/ <i>Education</i>	7,38	6,02	5,87	0,33	3,05
Q	Jasa Kesehatan dan Kegiatan Sosial/ <i>Human Health and Social Work Activities</i>	7,27	6,20	5,08	2,35	- 0,87
R,S,T,U	Jasa Lainnya/ <i>Other Services Activities</i>	6,48	6,29	5,42	- 0,12	1,43
Produk Domestik Regional Bruto/<i>Gross Regional Domestic Product</i>		5,13	5,18	5,20	1,01	3,70

Sumber/Source: BPS Kabupaten Simalungun, berbagai sensus, survei dan sumber lain/*BPS-Statistics of Simalungun Regency, various census, survey, and other sources*

Tabel
Table 11.1.5

**Indeks Implisit Produk Domestik Regional Bruto
Simalungun Menurut Lapangan Usaha di Kabupaten
Simalungun, 2017 - 2021**
*Implicit Price Index of Gross Regional Domestic Product of
Simalungun by Industrial Origin in Simalungun Regency,
2017 - 2021*

Lapangan Usaha/ <i>Industry</i>	2017	2018	2019	2020	2021
(1)	(2)	(3)	(4)	(5)	(6)
A Pertanian, Kehutanan, dan Perikanan/ <i>Agriculture, Forestry, and Fishing</i>	118,00	119,06	120,34	124,37	131,18
B Pertambangan dan Penggalian/ <i>Mining and Quarrying</i>	134,06	137,73	139,94	142,61	145,26
C Industri Pengolahan/ <i>Manufacturing</i>	153,36	160,46	162,11	166,31	176,73
D Pengadaan Listrik dan Gas/ <i>Electricity and Gas</i>	105,03	110,22	115,63	115,78	116,57
E Pengadaan Air; Pengelolaan Sampah, Limbah, dan Daur Ulang/ <i>Water Supply; Sewerage, Waste Management, and Remediation Activities</i>	146,78	151,66	151,90	152,59	153,91
F Konstruksi/ <i>Construction</i>	153,93	160,58	166,06	171,77	176,57
G Perdagangan Besar dan Eceran; Reparasi Mobil dan Sepeda Motor/ <i>Wholesale and Retail Trade; Repair of Motor Vehicles and Motorcycles</i>	152,11	160,74	169,64	173,17	177,64
H Transportasi dan Pergudangan/ <i>Transportation and Storage</i>	142,01	144,43	148,42	154,38	158,91
I Penyediaan Akomodasi dan Makan Minum/ <i>Accommodation and Food Service Activities</i>	143,52	146,04	147,75	148,58	148,87
J Informasi dan Komunikasi/ <i>Information and Communication</i>	106,30	108,07	111,14	112,36	114,79
K Jasa Keuangan dan Asuransi/ <i>Financial and Insurance Activities</i>	161,54	166,99	171,45	171,93	180,00

Lanjutan Tabel/*Continued Table* 11.1.6

Lapangan Usaha/ <i>Industry</i>		2017	2018	2019	2020	2021
(1)		(2)	(3)	(4)	(5)	(6)
L	Real Estat/ <i>Real Estate Activities</i>	140,76	142,36	148,39	152,20	156,43
M,N	Jasa Perusahaan/ <i>Business Activities</i>	147,33	150,53	159,29	166,92	169,98
O	Administrasi Pemerintahan, Pertahanan, dan Jaminan Sosial Wajib/ <i>Public Administration and Defence; Compulsory Social Security</i>	159,85	163,12	166,13	171,53	171,46
P	Jasa Pendidikan/ <i>Education</i>	139,87	143,58	148,72	151,85	152,07
Q	Jasa Kesehatan dan Kegiatan Sosial/ <i>Human Health and Social Work Activities</i>	139,01	145,52	153,79	161,29	162,84
R,S,T,U	Jasa Lainnya/ <i>Other Services Activities</i>	150,07	155,51	162,11	167,29	168,23
Produk Domestik Regional Bruto/<i>Gross Regional Domestic Product</i>		132,84	136,35	139,16	142,77	148,62

Sumber/*Source*: BPS Kabupaten Simalungun, berbagai sensus, survei dan sumber lain/*BPS-Statistics of Simalungun Regency, various census, survey, and other sources*

Tabel
Table 11.1.6

**Laju Indeks Implisit Produk Domestik Regional Bruto
Simalungun Menurut Lapangan Usaha di Kabupaten
Simalungun, 2017 - 2021**
*Growth Rate of Implicit Price Index of Gross Regional
Domestic Product of Simalungun by Industrial Origin in
Simalungun Regency, 2017 - 2021*

Lapangan Usaha/ <i>Industry</i>	2017	2018	2019	2020	2021
(1)	(2)	(3)	(4)	(5)	(6)
A Pertanian, Kehutanan, dan Perikanan/ <i>Agriculture, Forestry, and Fishing</i>	1,64	1,06	1,08	3,34	5,48
B Pertambangan dan Penggalian/ <i>Mining and Quarrying</i>	-1,77	2,74	1,61	1,91	1,85
C Industri Pengolahan/ <i>Manufacturing</i>	7,70	4,38	1,02	2,59	6,26
D Pengadaan Listrik dan Gas/ <i>Electricity and Gas</i>	7,06	4,95	4,90	0,13	0,68
E Pengadaan Air; Pengelolaan Sampah, Limbah, dan Daur Ulang/ <i>Water Supply; Sewerage, Waste Management, and Remediation Activities</i>	5,68	3,32	0,16	0,45	0,87
F Konstruksi/ <i>Construction</i>	5,68	4,31	3,41	3,43	2,79
G Perdagangan Besar dan Eceran; Reparasi Mobil dan Sepeda Motor/ <i>Wholesale and Retail Trade; Repair of Motor Vehicles and Motorcycles</i>	5,44	5,37	5,53	2,08	2,58
H Transportasi dan Pergudangan/ <i>Transportation and Storage</i>	-0,37	1,50	2,77	4,02	2,93
I Penyediaan Akomodasi dan Makan Minum/ <i>Accommodation and Food Service Activities</i>	3,09	1,76	1,17	0,56	0,19
J Informasi dan Komunikasi/ <i>Information and Communication</i>	3,49	1,66	2,84	1,10	2,16
K Jasa Keuangan dan Asuransi/ <i>Financial and Insurance Activities</i>	3,99	3,37	2,67	0,28	4,69

Lanjutan Tabel/*Continued Table* 11.1.5

Lapangan Usaha/ <i>Industry</i>		2017	2018	2019	2020	2021
(1)		(2)	(3)	(4)	(5)	(6)
L	Real Estat/ <i>Real Estate Activities</i>	3,82	1,13	4,24	2,56	2,78
M,N	Jasa Perusahaan/ <i>Business Activities</i>	4,86	2,17	5,82	4,79	1,83
O	Administrasi Pemerintahan, Pertahanan, dan Jaminan Sosial Wajib/ <i>Public Administration and Defence; Compulsory Social Security</i>	6,14	2,05	1,84	3,25	- 0,04
P	Jasa Pendidikan/ <i>Education</i>	1,77	2,65	3,58	2,10	0,15
Q	Jasa Kesehatan dan Kegiatan Sosial/ <i>Human Health and Social Work Activities</i>	1,74	4,69	5,68	4,88	0,96
R,S,T,U	Jasa Lainnya/ <i>Other Services Activities</i>	4,77	3,62	4,24	3,20	0,56
Produk Domestik Regional Bruto/<i>Gross Regional Domestic Product</i>		3,67	2,64	2,06	2,60	4,09

Sumber/*Source*: BPS Kabupaten Simalungun, berbagai sensus, survei dan sumber lain/*BPS-Statistics of Simalungun Regency, various census, survey, and other sources*

11.2 PDRB MENURUT PENGELUARAN GRDP BY EXPENDITURE

Tabel 11.2.1 **Produk Domestik Regional Bruto Atas Dasar Harga Berlaku Menurut Jenis Pengeluaran di Kabupaten Simalungun (juta rupiah), 2018 - 2021**
Gross Regional Domestic Product at Current Market Prices by Type of Expenditure in Simalungun Regency (million rupiahs), 2018 - 2021

Jenis Pengeluaran Type of Expenditure	2018	2019	2020	2021
(1)	(2)	(3)	(4)	(5)
Pengeluaran Konsumsi Rumah Tangga <i>Household Consumption Expenditure</i>	20 290 350,00	21 781 725,72	21 908 667,72	22 652 795,83
Pengeluaran Konsumsi LNPR <i>NPISH Consumption Expenditure</i>	386 922,00	440 405,71	441 827,33	425 253,55
Pengeluaran Konsumsi Pemerintah <i>Government Consumption Expenditure</i>	2 546 520,00	2 634 346,37	2 437 657,76	2 518 358,09
Pembentukan Modal Tetap Bruto <i>Gross Fixed Capital Formation</i>	9 589 805,00	9 942 811,49	10 070 000,20	10 683 533,96
Perubahan Inventori <i>Changes in Inventories</i>	321 545,00	353 300,83	493 273,55	478 701,46
Net Ekspor Barang dan Jasa <i>Net Exports of Goods and Services</i>	2 309 430,00	2 904 841,66	4 089 918,76	5 818 235,78
Produk Domestik Regional Bruto Gross Regional Domestic Product	35 444 572,00	38 057 431,78	39 441 345,33	42 576 878,66

Sumber/Source: BPS Kabupaten Simalungun, berbagai sensus, survei dan sumber lain/BPS-Statistics of Simalungun Regency, various census, survey, and other sources

Tabel 11.2.2 **Produk Domestik Regional Bruto Menurut Pengeluaran Atas Dasar Harga Konstan Tahun 2010 di Kabupaten Simalungun (juta rupiah), 2018 - 2021**
Gross Regional Domestic Product by Expenditure at 2010 Constant Market Prices in Simalungun Regency (million rupiahs), 2018 - 2021

Jenis Pengeluaran <i>Type of Expenditure</i>	2018	2019	2020	2021
(1)	(2)	(3)	(4)	(5)
Pengeluaran Konsumsi Rumah Tangga <i>Household Consumption Expenditure</i>	14 397 802,09	15 017 154,16	15 024 556,84	15 304 641,57
Pengeluaran Konsumsi LNPRT <i>NPISH Consumption Expenditure</i>	298 588,83	330 868,63	327 767,49	314 282,24
Pengeluaran Konsumsi Pemerintah <i>Government Consumption Expenditure</i>	1 794 157,81	1 845 224,17	1 704 059,88	1 732 404,15
Pembentukan Modal Tetap Bruto <i>Gross Fixed Capital Formation</i>	6 336 999,68	6 633 285,81	6 592 395,81	6 798 286,67
Perubahan Inventori <i>Changes in Inventories</i>	279 639,33	297 448,08	401 121,42	370 197,29
Net Ekspor Barang dan Jasa <i>Net Exports of Goods and Services</i>	2 889 018,88	3 224 718,62	3 575 794,41	4 128 969,36
Produk Domestik Regional Bruto Gross Regional Domestic Product	25 996 206,63	27 348 699,47	27 625 695,85	28 648 781,29

Sumber/Source: BPS Kabupaten Simalungun, berbagai sensus, survei dan sumber lain/BPS-Statistics of Simalungun Regency, various census, survey, and other sources

Tabel
Table 11.2.3

Distribusi Produk Domestik Regional Bruto Atas Dasar Harga Berlaku Menurut Pengeluaran di Kabupaten Simalungun (%), 2018 - 2021
Distribution of Gross Regional Domestic Product at Current Market Prices by Expenditure in Simalungun Regency (%), 2018 - 2021

Jenis Pengeluaran Type of Expenditure	2018	2019	2020	2021
(1)	(2)	(3)	(4)	(5)
Pengeluaran Konsumsi Rumah Tangga <i>Household Consumption Expenditure</i>	57,25	57,23	55,55	53,20
Pengeluaran Konsumsi LNPR <i>NPISH Consumption Expenditure</i>	1,09	1,16	1,12	1,00
Pengeluaran Konsumsi Pemerintah <i>Government Consumption Expenditure</i>	7,18	6,92	6,18	5,91
Pembentukan Modal Tetap Bruto <i>Gross Fixed Capital Formation</i>	27,06	26,13	25,53	25,09
Perubahan Inventori <i>Changes in Inventories</i>	0,91	0,93	1,25	1,12
Net Ekspor Barang dan Jasa <i>Net Exports of Goods and Services</i>	6,52	7,63	10,37	13,67
Produk Domestik Regional Bruto <i>Gross Regional Domestic Product</i>	100,00	100,00	100,00	100,00

Sumber/Source: BPS Kabupaten Simalungun, berbagai sensus, survei dan sumber lain/BPS-Statistics of Simalungun Regency, various census, survey, and other sources

Tabel 11.2.4 **Laju Pertumbuhan Produk Domestik Regional Bruto Atas Dasar Harga Konstan 2010 Menurut Pengeluaran di Kabupaten Simalungun, 2018 - 2021**
Growth Rate of Gross Regional Domestic Product at 2010 Constant Market Prices by Expenditure in Simalungun Regency, 2018 - 2021

Jenis Pengeluaran <i>Type of Expenditure</i>	2018	2019	2020	2021
(1)	(2)	(3)	(4)	(5)
Pengeluaran Konsumsi Rumah Tangga <i>Household Consumption Expenditure</i>	4,97	4,88	0,05	1,86
Pengeluaran Konsumsi LNPRT <i>NPISH Consumption Expenditure</i>	9,76	10,81	- 0,94	- 4,11
Pengeluaran Konsumsi Pemerintah <i>Government Consumption Expenditure</i>	0,63	2,85	- 7,65	1,66
Pembentukan Modal Tetap Bruto <i>Gross Fixed Capital Formation</i>	6,56	4,52	- 0,62	3,12
Perubahan Inventori <i>Changes in Inventories</i>	-	3,77	34,85	- 7,71
Net Ekspor Barang dan Jasa <i>Net Exports of Goods and Services</i>	-	9,22	10,89	15,47
Produk Domestik Regional Bruto Gross Regional Domestic Product	5,18	5,20	1,01	3,70

Sumber/Source: BPS Kabupaten Simalungun, berbagai sensus, survei dan sumber lain/BPS-Statistics of Simalungun Regency, various census, survey, and other sources

Tabel
Table 11.2.5

Laju Pertumbuhan Indeks Implisit Produk Domestik Regional Bruto Menurut Jenis Pengeluaran di Kabupaten Simalungun (miliar rupiah), 2018 - 2021
Growth Rate of Implicit Price Index Gross Regional Domestic Product by Type of Expenditure in Simalungun Regency (billion rupiahs), 2018 - 2021

Jenis Pengeluaran Type of Expenditure	2018	2019	2020	2021
(1)	(2)	(3)	(4)	(5)
Pengeluaran Konsumsi Rumah Tangga <i>Household Consumption Expenditure</i>	3,16	3,33	0,53	1,50
Pengeluaran Konsumsi LNPRT <i>NPISH Consumption Expenditure</i>	3,18	2,72	1,27	0,38
Pengeluaran Konsumsi Pemerintah <i>Government Consumption Expenditure</i>	6,67	0,59	0,20	1,62
Pembentukan Modal Tetap Bruto <i>Gross Fixed Capital Formation</i>	0,90	- 2,09	1,91	2,88
Perubahan Inventori <i>Changes in Inventories</i>	-	0,92	3,53	5,15
Net Ekspor Barang dan Jasa <i>Net Exports of Goods and Services</i>	-	-	-	-
Produk Domestik Regional Bruto Gross Regional Domestic Product	2,64	2,06	2,60	4,09

Sumber/Source: BPS Kabupaten Simalungun, berbagai sensus, survei dan sumber lain/BPS-Statistics of Simalungun Regency, various census, survey, and other sources

BAB 12

PERBANDINGAN ANTAR KABUPATEN/KOTA

Municipal Comparison

Rata-rata Lama Sekolah di Kabupaten/Kota,
Provinsi Sumatera Utara Tahun 2021

**SUMATERA
UTARA**



9,58 TAHUN

1

MEDAN

**11,48
TAHUN**



2

**PEMATANG
SIANTAR**

**11,29
TAHUN**



3

**PADANG
SIDEMPUAN**

**11,09
TAHUN**



12

SIMALUNGUN

**9,61
TAHUN**



PENJELASAN TEKNIS

1. Indeks Pembangunan Manusia (IPM) menjelaskan bagaimana penduduk dapat mengakses hasil pembangunan dalam memperoleh pendapatan, kesehatan, pendidikan dan sebagainya. IPM diperkenalkan oleh UNDP pada tahun 1990 dan dipublikasikan secara berkala dalam laporan tahunan Human Development Report (HDR). IPM dibentuk oleh 3 (tiga) dimensi dasar: Umur panjang dan hidup sehat; pengetahuan; dan standar hidup layak.
2. Perbandingan antar kabupaten/kota diperlukan untuk melihat perkembangan pembangunan di masing-masing kabupaten/kota yang ada di Provinsi Sumatera Utara.

TECHNICAL NOTES

1. *The Human Development Index (HDI) explains how people can access development results in obtaining income, health, education and so forth. HDI was introduced by United Nations Development Programme (UNDP) in 1990 and published periodically in the annual report of the Human Development Report. HDI was formed by three basic dimensions: a long and healthy life; knowledge; and a decent standard of living.*
2. *Comparison between districts/cities is needed to see the development of development in each districts/cities in North Sumatra Province.*

ULASAN

Luas Wilayah Kabupaten Simalungun 4.372,50 Km² merupakan Kabupaten terluas ke-3 di Provinsi Sumatera Utara setelah Kabupaten Mandailing Natal dan Kabupaten Langkat. Jumlah Penduduk Simalungun pada tahun 2020 sebanyak 1.003.727 merupakan kontribusi terbesar ke-4 (6,72%) terhadap penduduk Sumatera Utara setelah Kota Medan, Kabupaten Deli Serdang dan Kabupaten Langkat dengan kepadatan penduduk 226 jiwa/ km².

Jumlah penduduk miskin terbanyak ada di Kota Medan sebanyak 193,03 ribu jiwa Sementara jumlah penduduk miskin yang paling sedikit berada di Kabupaten Pakpak Bharat 4,79 ribu jiwa pada Tahun 2021.

Laju pertumbuhan Produk Domestik Regional Bruto (PDRB) tertinggi terjadi pada Kab Labuhanbatu Selatan yaitu sebesar 2,64 persen pada Tahun 2021 Laju pertumbuhan PDRB terkecil yaitu pada Kabupaten Nias Selatan sebesar -0,07 persen.

Berdasarkan penghitungan Indeks Pembangunan Manusia (IPM) tahun 20210, IPM tertinggi di Sumatera Utara adalah Kota Medan sebesar 81,21, diikuti pada posisi kedua Kota Pematangsiantar sebesar 79,17, dan Kota Binjai di posisi ketiga sebesar 76,01. Sementara IPM Simalungun sebesar 73,40 yang peringkatnya berada pada posisi 11 dari 33 kabupaten/kota di Sumatera Utara.

DESCRIPTION

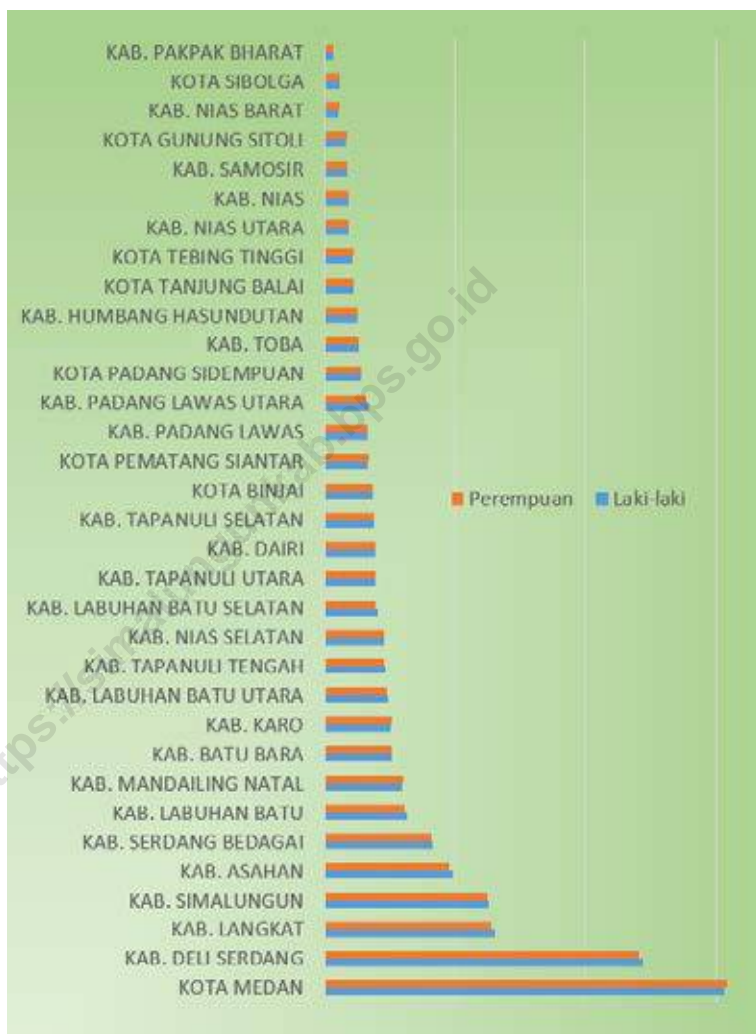
Total of area of Simalungun regency i.e 4,372.50 Km² is the third largest regency in Sumatera Utara Province after the Mandailing Natal and Langkat regency. Population of Simalungun in 2020 i.e 1,003,727 is the 4th largest contribution (6,72%) of the population in Sumatera Utara Province after the Medan City, Deliserdang and Langkat regency with population density 226 people/ km².

The largest poor population is in Medan Municipality There are 193.03 thousands people under poverty line The smallest poor population is in Pakpak Bharat Regency There are 4.79 thousand people under poverty line in 2021.

The highest Growth rate of Gross Domestic Regional Product (GDRP) is in Labuhanbatu Selatan Regency There are 2.64 percent growth rate of GDRP in 2021 and the smallest growth rate is in Nias Selatan Regency. There are only -0.07 percent growht rate of GDRP in 2021.

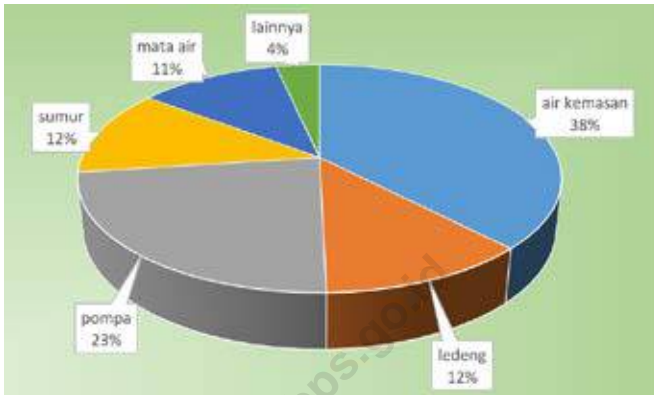
Based on the calculation of the Human Development Index (HDI) in 2021, the highest HDI is Medan at 81.21, followed in second place by 79.17 Pematangsiantar and Binjai City was third at 76.01. while HDI Simalungun Regency at 73.40 which is the rankings are at the 11th of 33 regency/city in Sumatera Utara.

Gambar 12.1 Penduduk Menurut Jenis Kelamin dan Kabupaten/Kota di Provinsi Sumatera Utara, 2021
Figures *Population by Sex and Regency/Municipality in Sumatera Utara Province, 2021*



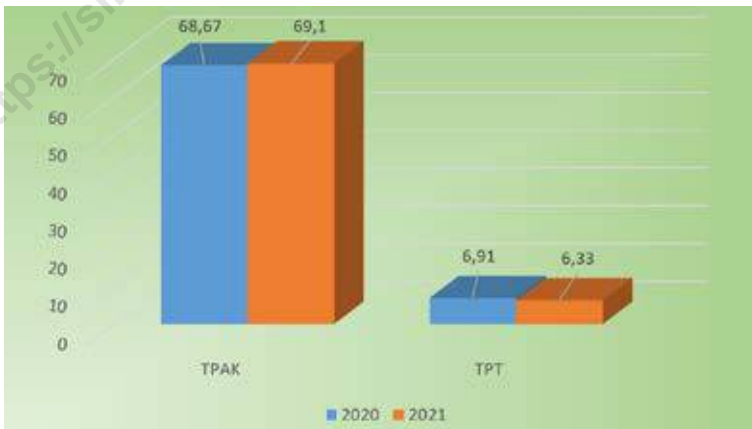
Catatan/Note: Hasil SP2020 (September)/The Result of the 2020 Population Census (September)

Gambar 12.3 **Persentase Rumah Tangga menurut Sumber Air Minum di Provinsi Sumatera Utara, 2020**
Figures 12.3 **Percentage of Households by Source of Drinking Water in Sumatera Utara Province, 2020**



Sumber/Source : BPS Provinsi Sumatera Utara/BPS-Statistics of Sumatera Utara Province

Gambar 12.3 **Tingkat Partisipasi Angkatan Kerja (TPAK) dan Tingkat Pengangguran Terbuka (TPT) di Provinsi Sumatera Utara, 2020**
Figures 12.3 **Labour Force Participation Rate and Open Employee Rate in Sumatera Utara Province, 2020**



Sumber/Source : BPS Provinsi Sumatera Utara/BPS-Statistics of Sumatera Utara Province

Tabel
Table 12.1

**Penduduk dan Rumah Tangga Menurut Kabupaten/ Kota
di Provinsi Sumatera Utara, 2021**
*Population and Households by Regency/Municipality in
Sumatera Utara Province, 2021*

Kabupaten/Kota <i>Regency/Municipality</i>	Penduduk ¹⁾ <i>Population</i>	Rumah Tangga ²⁾ <i>Household</i>	Rata-rata ART <i>Household Size Average</i>
(1)	(2)	(3)	(4)
KAB. NIAS	147 794	29 551	5,00
KAB. MANDAILING NATAL	478 062	111 707	4,28
KAB. TAPANULI SELATAN	303 685	70 366	4,32
KAB. TAPANULI TENGAH	369 300	79 211	4,66
KAB. TAPANULI UTARA	315 222	72 713	4,34
KAB. TOBA	208 754	50 942	4,10
KAB. LABUHAN BATU	499 982	112 586	4,44
KAB. ASAHAN	777 626	181 363	4,29
KAB. SIMALUNGUN	1 003 727	255 701	3,93
KAB. DAIRI	311 665	74 344	4,19
KAB. KARO	409 077	109 624	3,73
KAB. DELI SERDANG	1 941 374	453 533	4,28
KAB. LANGKAT	1 034 519	253 766	4,08
KAB. NIAS SELATAN	366 163	76 585	4,78
KAB. HUMBANG HASUNDUTAN	199 719	45 146	4,42
KAB. PAKPAK BHARAT	53 315	12 012	4,44
KAB. SAMOSIR	137 696	33 052	4,17
KAB. SERDANG BEDAGAI	662 076	161 143	4,11
KAB. BATU BARA	413 171	94 588	4,37
KAB. PADANG LAWAS UTARA	263 551	61 258	4,30
KAB. PADANG LAWAS	263 719	60 763	4,34
KAB. LABUHAN BATU SELATAN	316 798	74 842	4,23
KAB. LABUHAN BATU UTARA	385 869	89 253	4,32
KAB. NIAS UTARA	148 790	30 580	4,87
KAB. NIAS BARAT	90 585	17 875	5,07
KOTA SIBOLGA	89 932	19 298	4,66
KOTA TANJUNG BALAI	177 640	37 981	4,68
KOTA PEMATANG SIANTAR	270 768	63 305	4,28
KOTA TEBING TINGGI	174 969	41 816	4,18
KOTA MEDAN	2 460 858	564 619	4,36
KOTA BINJAI	295 361	67 777	4,36
KOTA PADANG SIDEMPUAN	227 674	50 981	4,47
KOTA GUNUNG SITOLI	136 707	28 042	4,88
SUMATERA UTARA	14 936 148	3 486 323	4,28

Catatan/Note: Hasil Proyeksi Penduduk Interim 2020-2023 (Pertengahan tahun/Juni)

Sumber/Source: BPS Provinsi Sumatera Utara/BPS-Statistics of Sumatera Utara Province

Tabel
Table 12.2

Penduduk Menurut Jenis Kelamin, Rasio Jenis Kelamin dan Kabupaten/Kota di Provinsi Sumatera Utara, 2021
Population by Type of Sex, Sex Ratio and Regency/ Municipality in Sumatera Utara Province, 2021

Kabupaten/Kota Regency/Municipality	Laki-laki Male	Perempuan Female	Jumlah Total	Rasio JK Sex Ratio
(1)	(2)	(3)	(4)	(5)
KAB. NIAS	72 257	75 537	147 794	95,66
KAB. MANDAILING NATAL	238 130	239 932	478 062	99,25
KAB. TAPANULI SELATAN	152 589	151 096	303 685	100,99
KAB. TAPANULI TENGAH	185 948	183 352	369 300	101,42
KAB. TAPANULI UTARA	157 457	157 765	315 222	99,80
KAB. TOBA	104 157	104 597	208 754	99,58
KAB. LABUHAN BATU	253 645	246 337	499 982	102,97
KAB. ASAHAN	393 392	384 234	777 626	102,38
KAB. SIMALUNGUN	504 242	499 485	1 003 727	100,95
KAB. DAIRI	156 130	155 535	311 665	100,38
KAB. KARO	202 327	206 750	409 077	97,86
KAB. DELI SERDANG	977 039	964 335	1 941 374	101,32
KAB. LANGKAT	523 131	511 388	1 034 519	102,30
KAB. NIAS SELATAN	183 801	182 362	366 163	100,79
KAB. HUMBANG HASUNDUTAN	99 974	99 745	199 719	100,23
KAB. PAKPAK BHARAT	26 941	26 374	53 315	102,15
KAB. SAMOSIR	68 604	69 092	137 696	99,29
KAB. SERDANG BEDAGAI	333 515	328 561	662 076	101,51
KAB. BATU BARA	207 870	205 301	413 171	101,25
KAB. PADANG LAWAS UTARA	134 378	129 173	263 551	104,03
KAB. PADANG LAWAS	132 881	130 838	263 719	101,56
KAB. LABUHAN BATU SELATAN	161 787	155 011	316 798	104,37
KAB. LABUHAN BATU UTARA	195 881	189 988	385 869	103,10
KAB. NIAS UTARA	73 993	74 797	148 790	98,93
KAB. NIAS BARAT	44 101	46 484	90 585	94,87
KOTA SIBOLGA	45 104	44 828	89 932	100,62
KOTA TANJUNG BALAI	90 004	87 636	177 640	102,70
KOTA PEMATANG SIANTAR	133 900	136 868	270 768	97,83
KOTA TEBING TINGGI	87 120	87 849	174 969	99,17
KOTA MEDAN	1 225 201	1 235 657	2 460 858	99,15
KOTA BINJAI	147 664	147 697	295 361	99,98
KOTA PADANG SIDEMPUAN	113 318	114 356	227 674	99,09
KOTA GUNUNG SITOLI	66 492	70 215	136 707	94,70
SUMATERA UTARA	7 492 973	7 443 175	14 936 148	100,67

Catatan/Note: Hasil SP2020 (September)/The Result of the 2020 Population Census (September)

Sumber/SOURCE: BPS Provinsi Sumatera Utara/BPS-Statistics of Sumatera Utara Province

Tabel
Table 12.3

**Indeks Pembangunan Manusia Menurut Kabupaten/Kota
di Provinsi Sumatera Utara, 2019 - 2021**
*Human Development Index by Regency/Municipality in
Sumatera Utara Province, 2019 - 2021*

Kabupaten/Kota Regency/Municipality	2019	2020	2021
(1)	(2)	(3)	(4)
KAB. NIAS	61,65	61,93	62,74
KAB. MANDAILING NATAL	66,52	66,79	67,19
KAB. TAPANULI SELATAN	69,75	70,12	70,33
KAB. TAPANULI TENGAH	68,86	69,23	69,61
KAB. TAPANULI UTARA	73,33	73,47	73,76
KAB. TOBA	74,92	75,16	75,39
KAB. LABUHAN BATU	71,94	72,01	72,09
KAB. ASAHAN	69,92	70,29	70,49
KAB. SIMALUNGUN	72,98	73,25	73,40
KAB. DAIRI	71,42	71,57	71,84
KAB. KARO	74,25	74,43	74,83
KAB. DELI SERDANG	75,43	75,44	75,53
KAB. LANGKAT	70,76	71,00	71,35
KAB. NIAS SELATAN	61,59	61,89	62,35
KAB. HUMBANG HASUNDUTAN	68,83	68,87	69,41
KAB. PAKPAK BHARAT	67,47	67,59	67,94
KAB. SAMOSIR	70,55	70,63	70,83
KAB. SERDANG BEDAGAI	70,21	70,24	70,56
KAB. BATU BARA	68,35	68,36	68,58
KAB. PADANG LAWAS UTARA	69,29	69,85	70,11
KAB. PADANG LAWAS	68,16	68,25	68,64
KAB. LABUHAN BATU SELATAN	71,39	71,40	71,69
KAB. LABUHAN BATU UTARA	71,43	71,61	71,87
KAB. NIAS UTARA	61,98	62,36	62,82
KAB. NIAS BARAT	61,14	61,51	61,99
KOTA SIBOLGA	73,41	73,63	73,94
KOTA TANJUNG BALAI	68,51	68,65	68,94
KOTA PEMATANG SIANTAR	78,57	78,75	79,17
KOTA TEBING TINGGI	75,08	75,17	75,42
KOTA MEDAN	80,97	80,98	81,21
KOTA BINJAI	75,89	75,89	76,01
KOTA PADANG SIDEMPUAN	75,06	75,22	75,48
KOTA GUNUNG SITOLI	69,30	69,31	69,61
SUMATERA UTARA	71,74	71,77	72,00

Sumber/Source: BPS Provinsi Sumatera Utara/BPS-Statistics of Sumatera Utara Province

Tabel
Table 12.4

Komponen IPM Menurut Kabupaten/Kota di Provinsi Sumatera Utara, 2021
HDI Component by Regency/Municipality in Sumatera Utara Province, 2021

Kabupaten/Kota Regency/Municipality	AHH	EYS	MYS	Pengeluaran Per Kapita (Ribu Rp)	IPM HDI
(1)	(2)	(3)	(4)	(5)	(6)
KAB. NIAS	69,78	12,84	5,64	6 995	62,74
KAB. MANDAILING NATAL	62,65	13,61	8,63	9 771	67,19
KAB. TAPANULI SELATAN	64,97	13,35	9,29	11 304	70,33
KAB. TAPANULI TENGAH	67,24	13,07	8,84	10 138	69,61
KAB. TAPANULI UTARA	68,76	13,70	9,99	11 710	73,76
KAB. TOBA	70,29	13,46	10,57	12 224	75,39
KAB. LABUHAN BATU	69,95	12,74	9,25	11 212	72,09
KAB. ASAHAN	68,37	12,61	8,80	11 030	70,49
KAB. SIMALUNGUN	71,37	12,79	9,61	11 376	73,40
KAB. DAIRI	69,19	13,11	9,59	10 504	71,84
KAB. KARO	71,58	12,77	10,00	12 412	74,83
KAB. DELI SERDANG	71,77	13,36	10,10	12 291	75,53
KAB. LANGKAT	68,97	13,24	8,66	11 142	71,35
KAB. NIAS SELATAN	68,86	12,27	6,06	7 041	62,35
KAB. HUMBANG HASUNDUTAN	69,51	13,29	9,71	8 016	69,41
KAB. PAKPAK BHARAT	65,96	13,87	9,14	8 254	67,94
KAB. SAMOSIR	71,41	13,48	9,44	8 504	70,83
KAB. SERDANG BEDAGAI	68,82	12,61	8,69	11 017	70,56
KAB. BATU BARA	67,13	12,64	8,07	10 539	68,58
KAB. PADANG LAWAS UTARA	67,22	13,04	9,38	10 055	70,11
KAB. PADANG LAWAS	67,13	13,27	9,02	8 921	68,64
KAB. LABUHAN BATU SELATAN	68,81	13,01	8,90	11 562	71,69
KAB. LABUHAN BATU UTARA	69,56	13,19	8,41	11 840	71,87
KAB. NIAS UTARA	69,55	13,04	6,77	6 155	62,82
KAB. NIAS BARAT	69,08	12,95	6,69	5 924	61,99
KOTA SIBOLGA	69,25	13,28	10,41	11 540	73,94
KOTA TANJUNG BALAI	63,44	12,62	9,45	11 225	68,94
KOTA PEMATANG SIANTAR	73,77	14,57	11,29	12 436	79,17
KOTA TEBING TINGGI	70,95	12,73	10,44	12 939	75,42
KOTA MEDAN	73,23	14,75	11,48	14 999	81,21
KOTA BINJAI	72,45	13,63	10,94	11 063	76,01
KOTA PADANG SIDEMPUAN	69,50	14,56	11,09	10 965	75,48
KOTA GUNUNG SITOLI	71,32	13,75	8,62	8 134	69,61
SUMATERA UTARA	69,23	13,27	9,58	10 499	72,00

Sumber/Source: BPS Provinsi Sumatera Utara/BPS-Statistics of Sumatera Utara Province

Tabel
Table 12.5

**Perkiraan Angka Harapan Hidup Menurut Kabupaten/
Kota di Provinsi Sumatera Utara, 2019 - 2021**
*Estimation of Life Expectancy by Regency/Municipality in
Sumatera Utara Province, 2019 - 2021*

Kabupaten/Kota Regency/Municipality	2019	2020	2021
(1)	(2)	(3)	(4)
KAB. NIAS	69,68	69,75	69,78
KAB. MANDAILING NATAL	62,51	62,60	62,65
KAB. TAPANULI SELATAN	64,82	64,91	64,97
KAB. TAPANULI TENGAH	67,08	67,15	67,24
KAB. TAPANULI UTARA	68,46	68,63	68,76
KAB. TOBA	69,93	70,08	70,29
KAB. LABUHAN BATU	69,86	69,93	69,95
KAB. ASAHAN	68,11	68,26	68,37
KAB. SIMALUNGUN	71,07	71,22	71,37
KAB. DAIRI	68,79	69,00	69,19
KAB. KARO	71,27	71,40	71,58
KAB. DELI SERDANG	71,61	71,73	71,77
KAB. LANGKAT	68,59	68,80	68,97
KAB. NIAS SELATAN	68,58	68,74	68,86
KAB. HUMBANG HASUNDUTAN	69,06	69,27	69,51
KAB. PAKPAK BHARAT	65,59	65,74	65,96
KAB. SAMOSIR	71,16	71,27	71,41
KAB. SERDANG BEDAGAI	68,46	68,68	68,82
KAB. BATU BARA	66,75	66,96	67,13
KAB. PADANG LAWAS UTARA	67,06	67,17	67,22
KAB. PADANG LAWAS	66,98	67,09	67,13
KAB. LABUHAN BATU SELATAN	68,64	68,71	68,81
KAB. LABUHAN BATU UTARA	69,37	69,46	69,56
KAB. NIAS UTARA	69,29	69,43	69,55
KAB. NIAS BARAT	68,82	68,96	69,08
KOTA SIBOLGA	68,77	69,01	69,25
KOTA TANJUNG BALAI	63,02	63,27	63,44
KOTA PEMATANG SIANTAR	73,33	73,55	73,77
KOTA TEBING TINGGI	70,76	70,87	70,95
KOTA MEDAN	72,98	73,14	73,23
KOTA BINJAI	72,25	72,38	72,45
KOTA PADANG SIDEMPUAN	69,15	69,41	69,50
KOTA GUNUNG SITOLI	71,02	71,19	71,32
SUMATERA UTARA	68,95	69,10	69,23

Sumber/Source: BPS Provinsi Sumatera Utara/BPS-Statistics of Sumatera Utara Province

Tabel
Table 12.6

Persentase Wanita Berumur 15-49 Tahun yang Berstatus Pernah Kawin dan Penolong Kelahiran Anak Lahir Hidup Terakhir Menurut Kabupaten/Kota, 2021
Percentage of Ever Married Women Aged 15-49 Years and The Last Birth Attendant by Regency/Municipality in Sumatera Utara Province, 2021

Kabupaten/Kota <i>Regency/Municipality</i>	Dokter <i>Doctor</i>	Bidan <i>Midwife</i>	Tenaga Medis <i>Lainnya</i>	Dukun <i>Lainnya</i>
(1)	(2)	(3)	(4)	(5)
KAB. NIAS	25,72	39,72	4,59	22,08
KAB. MANDAILING NATAL	16,40	74,43	0,00	9,17
KAB. TAPANULI SELATAN	14,36	62,69	1,38	11,87
KAB. TAPANULI TENGAH	21,07	69,37	2,54	4,29
KAB. TAPANULI UTARA	28,84	68,24	0,00	2,09
KAB. TOBA	56,20	36,84	5,33	0,00
KAB. LABUHAN BATU	27,71	68,51	0,00	3,49
KAB. ASAHAN	36,02	61,69	0,00	2,29
KAB. SIMALUNGUN	31,88	68,12	0,00	0,00
KAB. DAIRI	26,73	70,16	0,00	1,83
KAB. KARO	44,75	54,10	0,00	0,00
KAB. DELI SERDANG	42,41	57,59	0,00	0,00
KAB. LANGKAT	43,78	54,44	1,26	0,53
KAB. NIAS SELATAN	4,77	54,57	3,05	21,09
KAB. HUMBANG HASUNDUTAN	37,29	61,51	0,00	1,21
KAB. PAKPAK BHARAT	32,91	66,39	0,00	0,70
KAB. SAMOSIR	57,74	40,95	1,31	0,00
KAB. SERDANG BEDAGAI	30,46	68,38	0,00	1,16
KAB. BATU BARA	41,51	56,32	0,00	1,17
KAB. PADANG LAWAS UTARA	15,25	78,50	0,45	3,78
KAB. PADANG LAWAS	21,57	71,02	0,93	1,01
KAB. LABUHAN BATU SELATAN	29,30	68,21	0,41	0,00
KAB. LABUHAN BATU UTARA	24,14	74,88	0,29	0,69
KAB. NIAS UTARA	14,18	59,02	0,00	22,06
KAB. NIAS BARAT	14,29	72,47	1,54	10,15
KOTA SIBOLGA	44,08	52,09	0,00	0,00
KOTA TANJUNG BALAI	26,79	73,21	0,00	0,00
KOTA PEMATANG SIANTAR	25,71	74,29	0,00	0,00
KOTA TEBING TINGGI	39,11	60,89	0,00	0,00
KOTA MEDAN	47,70	51,41	0,00	0,89
KOTA BINJAI	56,57	43,43	0,00	0,00
KOTA PADANG SIDEMPUAN	28,29	71,71	0,00	0,00
KOTA GUNUNG SITOLI	54,24	34,71	6,47	3,29
SUMATERA UTARA	34,95	61,01	0,50	2,37

Sumber/Source: BPS Provinsi Sumatera Utara/BPS-Statistics of Sumatera Utara Province

Tabel
Table 12.7

**Angka Partisipasi Kasar Menurut Kabupaten/Kota di
Provinsi Sumatera Utara, 2021**
*Gross Enrolment Rate by Regency/Municipality in Sumatera
Utara Province, 2021*

Kabupaten/Kota Regency/Municipality	SD	SMP	SMTA	PT
(1)	(2)	(3)	(4)	(5)
KAB. NIAS	112,33	88,97	93,87	16,43
KAB. MANDAILING NATAL	108,94	91,99	84,68	19,21
KAB. TAPANULI SELATAN	110,12	89,58	94,46	26,65
KAB. TAPANULI TENGAH	116,56	100,87	84,04	23,72
KAB. TAPANULI UTARA	112,06	91,92	95,67	28,22
KAB. TOBA	107,46	96,73	112,97	11,86
KAB. LABUHAN BATU	107,75	92,28	99,79	11,37
KAB. ASAHAN	107,99	83,93	82,01	23,53
KAB. SIMALUNGUN	108,47	83,50	88,07	30,19
KAB. DAIRI	108,41	101,06	91,75	15,16
KAB. KARO	106,17	94,10	100,79	16,89
KAB. DELI SERDANG	101,23	94,34	98,17	25,47
KAB. LANGKAT	110,41	88,47	101,43	19,44
KAB. NIAS SELATAN	108,60	87,05	87,19	18,31
KAB. HUMBANG HASUNDUTAN	108,85	96,68	94,56	17,50
KAB. PAKPAK BHARAT	110,46	100,35	99,68	14,41
KAB. SAMOSIR	116,54	99,47	96,16	17,32
KAB. SERDANG BEDAGAI	115,37	83,81	93,88	17,10
KAB. BATU BARA	111,20	80,98	96,93	16,28
KAB. PADANG LAWAS UTARA	112,84	95,12	102,33	14,39
KAB. PADANG LAWAS	108,99	93,44	108,17	19,12
KAB. LABUHAN BATU SELATAN	103,06	93,75	98,36	15,91
KAB. LABUHAN BATU UTARA	108,89	85,10	112,51	17,58
KAB. NIAS UTARA	110,06	89,70	102,36	20,25
KAB. NIAS BARAT	114,97	93,99	104,67	11,31
KOTA SIBOLGA	107,71	91,45	103,10	23,43
KOTA TANJUNG BALAI	106,75	90,14	92,29	17,29
KOTA PEMATANG SIANTAR	112,72	85,62	110,55	41,11
KOTA TEBING TINGGI	109,97	86,13	91,68	18,12
KOTA MEDAN	104,98	100,89	101,26	42,59
KOTA BINJAI	103,26	86,84	96,29	32,92
KOTA PADANG SIDEMPUAN	106,82	91,65	92,09	45,49
KOTA GUNUNG SITOLI	112,96	95,16	94,29	27,04
SUMATERA UTARA	107,85	91,87	96,75	26,12

Sumber/Source: BPS Provinsi Sumatera Utara/BPS-Statistics of Sumatera Utara Province

Tabel 12.8
Table

**Angka Partisipasi Murni Menurut Kabupaten/Kota di
Provinsi Sumatera Utara, 2021
Net Enrolment Rate by Regency/Municipality in Sumatera
Utara Province, 2021**

Kabupaten/Kota Regency/Municipality	SD	SMTp	SMTA	PT
(1)	(2)	(3)	(4)	(5)
KAB. NIAS	99,22	77,80	73,02	16,63
KAB. MANDAILING NATAL	99,65	84,69	69,66	20,40
KAB. TAPANULI SELATAN	98,30	80,80	81,22	23,46
KAB. TAPANULI TENGAH	99,09	88,21	75,91	24,35
KAB. TAPANULI UTARA	99,41	89,22	90,55	24,24
KAB. TOBA	99,26	92,85	89,83	26,94
KAB. LABUHAN BATU	99,23	88,14	88,31	14,29
KAB. ASAHAN	99,49	86,52	81,22	22,75
KAB. SIMALUNGUN	99,02	80,31	86,83	24,77
KAB. DAIRI	99,20	91,24	88,90	19,50
KAB. KARO	98,53	91,22	81,16	24,35
KAB. DELI SERDANG	95,09	73,19	82,23	25,67
KAB. LANGKAT	99,74	81,65	77,98	18,13
KAB. NIAS SELATAN	96,69	79,07	75,36	16,70
KAB. HUMBANG HASUNDUTAN	99,10	92,84	93,44	30,58
KAB. PAKPAK BHARAT	99,05	90,40	85,35	23,64
KAB. SAMOSIR	99,32	91,51	86,99	8,84
KAB. SERDANG BEDAGAI	99,31	81,10	82,03	18,08
KAB. BATU BARA	99,07	78,45	70,61	12,33
KAB. PADANG LAWAS UTARA	99,28	83,89	73,07	13,49
KAB. PADANG LAWAS	99,32	85,41	74,03	18,12
KAB. LABUHAN BATU SELATAN	98,96	90,68	77,39	19,40
KAB. LABUHAN BATU UTARA	99,16	77,77	70,52	18,67
KAB. NIAS UTARA	98,97	82,31	83,53	12,81
KAB. NIAS BARAT	99,39	84,50	84,62	21,61
KOTA SIBOLGA	99,63	88,66	81,77	20,79
KOTA TANJUNG BALAI	98,82	89,91	82,14	19,14
KOTA PEMATANG SIANTAR	99,66	82,19	87,64	41,93
KOTA TEBING TINGGI	98,10	85,08	87,23	28,40
KOTA MEDAN	93,62	81,48	72,87	46,26
KOTA BINJAI	99,51	83,62	86,72	39,36
KOTA PADANG SIDEMPUAN	99,55	86,24	87,03	43,96
KOTA GUNUNG SITOLI	98,91	82,36	86,56	31,13
SUMATERA UTARA	97,83	82,40	79,85	27,25

Sumber/Source: BPS Provinsi Sumatera Utara/BPS-Statistics of Sumatera Utara Province

Tabel 12.9
Table

Penduduk Berumur 15 Tahun ke Atas menurut Kabupaten/Kota, dan Jenis Kegiatan Seminggu Yang Lalu (jiwa) di Provinsi Sumatera Utara, 2021
Population 15 Years of Age and Over by Regency/ Municipality and Type of Activity During the Previous Week (person) in Sumatera Utara Province, 2021

Kabupaten/Kota Regency/Municipality	Bekerja Working	Pengangguran Unemployment	Bukan Angkatan Kerja	Jumlah Total	TPT Open Employee
(1)	(2)	(3)	(4)	(5)	(6)
KAB. NIAS	73 915	2 378	16 990	93 283	3,12
KAB. MANDAILING NATAL	207 591	13 535	95 703	316 829	6,12
KAB. TAPANULI SELATAN	140 439	5 856	50 389	196 684	4,00
KAB. TAPANULI TENGAH	186 530	14 566	66 859	267 955	7,24
KAB. TAPANULI UTARA	172 950	2 711	36 920	212 581	1,54
KAB. TOBA	104 253	876	25 654	130 783	0,83
KAB. LABUHAN BATU	214 553	12 883	140 330	367 766	5,66
KAB. ASAHAN	318 285	21 730	199 547	539 562	6,39
KAB. SIMALUNGUN	449 676	19 543	177 512	646 731	4,17
KAB. DAIRI	165 755	2 506	28 002	196 263	1,49
KAB. KARO	264 624	5 265	49 274	319 163	1,95
KAB. DELI SERDANG	1 042 338	104 725	570 633	1 717 696	9,13
KAB. LANGKAT	511 155	27 601	240 745	779 501	5,12
KAB. NIAS SELATAN	150 851	6 145	60 299	217 295	3,91
KAB. HUMBANG HASUNDUTAN	107 862	2 131	20 684	130 677	1,94
KAB. PAKPAK BHARAT	29 775	410	4 235	34 420	1,36
KAB. SAMOSIR	73 937	521	13 784	88 242	0,70
KAB. SERDANG BEDAGAI	290 837	11 885	150 827	453 549	3,93
KAB. BATU BARA	200 112	14 177	91 850	306 139	6,62
KAB. PADANG LAWAS UTARA	143 196	4 720	44 630	192 546	3,19
KAB. PADANG LAWAS	143 990	6 108	49 422	199 520	4,07
KAB. LABUHAN BATU SELATAN	156 680	7 736	83 267	247 683	4,71
KAB. LABUHAN BATU UTARA	162 113	9 863	89 654	261 630	5,74
KAB. NIAS UTARA	65 920	2 037	23 538	91 495	3,00
KAB. NIAS BARAT	44 057	330	9 693	54 080	0,74
KOTA SIBOLGA	41 124	3 928	18 230	63 282	8,72
KOTA TANJUNG BALAI	79 653	5 623	42 821	128 097	6,59
KOTA PEMATANG SIANTAR	121 228	14 984	61 759	197 971	11,00
KOTA TEBING TINGGI	78 861	7 204	42 036	128 101	8,37
KOTA MEDAN	999 095	121 065	681 806	1 801 966	10,81
KOTA BINJAI	125 639	10 718	80 878	217 235	7,86
KOTA PADANG SIDEMPUAN	107 008	8 280	52 560	167 848	7,18
KOTA GUNUNG SITOLI	61 848	3 116	38 228	103 192	4,80
SUMATERA UTARA	7 035 850	475 156	3 358 759	10 869 765	6,33

Sumber/Source: BPS Provinsi Sumatera Utara/BPS-Statistics of Sumatera Utara Province

Tabel 12.10
Table

Tingkat Partisipasi Angkatan Kerja (TPAK) dan Tingkat Pengangguran Terbuka (TPT) Menurut Kabupaten/Kota di Provinsi Sumatera Utara, 2020 - 2021
Labour Force Paerticipation Rate and Open Employee Rate by Regency/Municipality in Sumatera Utara Province, 2020 - 2021

Kabupaten/Kota Regency/Municipality	TPAK		TPT	
	Labour Force Participant Rate		Open Employee Rate	
	2020	2021	2020	2021
(1)	(2)	(3)	(4)	(5)
KAB. NIAS	81,16	81,79	3,49	3,12
KAB. MANDAILING NATAL	65,94	69,79	6,50	6,12
KAB. TAPANULI SELATAN	78,54	74,38	4,42	4,00
KAB. TAPANULI TENGAH	70,91	75,05	7,54	7,24
KAB. TAPANULI UTARA	82,18	82,63	2,94	1,54
KAB. TOBA	81,21	80,38	2,50	0,83
KAB. LABUHAN BATU	64,91	61,84	6,05	5,66
KAB. ASAHAN	59,62	63,02	7,24	6,39
KAB. SIMALUNGUN	71,83	72,55	4,58	4,17
KAB. DAIRI	70,22	85,73	1,75	1,49
KAB. KARO	83,93	84,56	1,83	1,95
KAB. DELI SERDANG	67,23	66,78	9,50	9,13
KAB. LANGKAT	69,92	69,12	7,02	5,12
KAB. NIAS SELATAN	77,14	72,25	4,15	3,91
KAB. HUMBANG HASUNDUTAN	87,13	84,17	0,84	1,94
KAB. PAKPAK BHARAT	88,95	87,70	1,93	1,36
KAB. SAMOSIR	52,17	84,38	1,20	0,70
KAB. SERDANG BEDAGAI	69,82	66,75	5,54	3,93
KAB. BATU BARA	69,10	70,00	6,48	6,62
KAB. PADANG LAWAS UTARA	66,04	76,82	3,11	3,19
KAB. PADANG LAWAS	76,93	75,23	4,11	4,07
KAB. LABUHAN BATU SELATAN	60,94	66,38	4,90	4,71
KAB. LABUHAN BATU UTARA	68,08	65,73	6,82	5,74
KAB. NIAS UTARA	73,71	74,27	4,54	3,00
KAB. NIAS BARAT	51,83	82,08	1,71	0,74
KOTA SIBOLGA	70,38	71,19	8,00	8,72
KOTA TANJUNG BALAI	65,84	66,57	6,97	6,59
KOTA PEMATANG SIANTAR	70,45	68,80	11,50	11,00
KOTA TEBING TINGGI	69,27	67,19	9,98	8,37
KOTA MEDAN	63,62	62,16	10,74	10,81
KOTA BINJAI	65,14	62,77	8,67	7,86
KOTA PADANG SIDEMPUAN	73,24	68,69	7,45	7,18
KOTA GUNUNG SITOLI	62,82	62,95	5,94	4,80
SUMATERA UTARA	68,67	69,10	6,91	6,33

Sumber/Source: BPS Provinsi Sumatera Utara/BPS-Statistics of Sumatera Utara Province

Tabel
Table 12.11

Persentase Penduduk yang Masih Sekolah menurut Kabupaten/Kota, dan Kelompok Umur (%) di Provinsi Sumatera Utara, 2021
Percentage of Population Attending School by Regency/ Municipality and Age Group (%) in Sumatera Utara Province, 2021

Kabupaten/Kota Regency/Municipality	7 - 12	13 - 15	16 - 18	19 - 24	7 - 24
(1)	(2)	(3)	(4)	(5)	(6)
KAB. NIAS	98,51	94,46	77,58	19,05	75,03
KAB. MANDAILING NATAL	99,50	95,78	75,54	18,08	70,90
KAB. TAPANULI SELATAN	98,32	97,88	79,08	21,32	75,04
KAB. TAPANULI TENGAH	99,09	98,26	86,68	18,98	75,98
KAB. TAPANULI UTARA	99,00	98,54	82,88	27,43	80,37
KAB. TOBA	99,07	97,96	89,67	18,51	79,69
KAB. LABUHAN BATU	99,41	95,75	76,52	23,34	72,00
KAB. ASAHAN	99,49	95,78	68,71	17,35	68,41
KAB. SIMALUNGUN	99,02	97,05	71,76	27,08	75,98
KAB. DAIRI	99,56	97,89	89,24	20,39	79,24
KAB. KARO	98,79	93,24	84,41	17,56	72,58
KAB. DELI SERDANG	99,71	98,22	78,84	25,86	72,68
KAB. LANGKAT	99,49	98,56	75,51	23,72	73,97
KAB. NIAS SELATAN	97,48	85,20	82,38	22,40	71,10
KAB. HUMBANG HASUNDUTAN	99,10	98,93	91,41	16,68	82,16
KAB. PAKPAK BHARAT	99,16	96,98	90,47	15,85	77,88
KAB. SAMOSIR	99,32	98,18	93,66	10,95	78,31
KAB. SERDANG BEDAGAI	99,01	96,88	78,24	12,57	67,95
KAB. BATU BARA	99,28	97,33	69,26	22,89	71,65
KAB. PADANG LAWAS UTARA	99,22	97,20	76,06	22,30	75,00
KAB. PADANG LAWAS	99,29	96,49	73,89	32,11	74,94
KAB. LABUHAN BATU SELATAN	99,31	91,82	76,76	25,92	72,75
KAB. LABUHAN BATU UTARA	99,33	97,10	76,43	29,16	74,11
KAB. NIAS UTARA	98,77	96,98	83,48	21,25	75,83
KAB. NIAS BARAT	99,39	97,57	90,15	17,26	75,48
KOTA SIBOLGA	99,41	97,90	79,42	17,41	69,28
KOTA TANJUNG BALAI	99,85	97,18	72,06	13,10	67,69
KOTA PEMATANG SIANTAR	99,31	97,64	83,02	37,10	75,54
KOTA TEBING TINGGI	98,68	97,22	70,93	18,98	65,97
KOTA MEDAN	99,82	98,13	80,81	43,80	74,75
KOTA BINJAI	99,19	98,99	80,68	24,75	69,47
KOTA PADANG SIDEMPUAN	99,24	98,96	82,19	33,29	73,93
KOTA GUNUNG SITOLI	99,62	99,58	86,26	24,07	71,64
SUMATERA UTARA	99,32	96,99	78,66	27,05	73,45

Sumber/Source: BPS Provinsi Sumatera Utara/BPS-Statistics of Sumatera Utara Province

Tabel 12.12
Table

Persentase Rumah Tangga menurut Sumber Air Minum dan Kabupaten/Kota di Provinsi Sumatera Utara, 2021
Percentage of Households by Source of Drinking Water and Regency/Municipality in Sumatera Utara Province, 2021

Kabupaten/Kota Regency/Municipality	Air Kemasan	Ledeng Pipe	Pompa Pump	Sumur Well	Mata Air Spring	Lainnya
(1)	(2)	(3)	(4)	(5)	(6)	(7)
KAB. NIAS	12,48	0,00	1,19	45,61	30,3	10,41
KAB. MANDAILING NATAL	10,39	0,80	15,36	33,06	38,19	2,19
KAB. TAPANULI SELATAN	4,16	8,48	6,21	20,63	54,66	5,86
KAB. TAPANULI TENGAH	12,47	16,19	7,02	17,90	44,85	1,59
KAB. TAPANULI UTARA	0,56	15,08	38,60	12,19	29,59	3,98
KAB. TOBA	9,47	9,08	40,50	7,87	32,07	1
KAB. LABUHAN BATU	46,57	0,76	15,21	13,47	0,44	23,53
KAB. ASAHAN	37,94	4,33	44,00	9,74	0,63	3,37
KAB. SIMALUNGUN	4,58	28,78	54,69	0,95	11,01	0
KAB. DAIRI	1,76	34,93	9,61	4,33	40,29	9,08
KAB. KARO	7,76	19,74	29,67	4,16	36,92	1,75
KAB. DELI SERDANG	64,43	4,55	15,93	10,82	3,95	0,33
KAB. LANGKAT	35,92	3,02	28,65	27,57	3,51	1,32
KAB. NIAS SELATAN	8,35	0,00	0,95	23,97	43,37	23,35
KAB. HUMBANG HASUNDUTAN	1,26	13,45	41,70	7,86	30,41	5,31
KAB. PAKPAK BHARAT	0,98	9,15	3,98	8,66	56,54	20,69
KAB. SAMOSIR	9,95	8,84	7,78	10,19	31,22	32,03
KAB. SERDANG BEDAGAI	28,96	0,61	61,27	7,38	1,78	0
KAB. BATU BARA	30,66	4,53	59,79	4,87	0	0,15
KAB. PADANG LAWAS UTARA	21,27	1,49	13,90	44,66	14,04	4,65
KAB. PADANG LAWAS	19,28	0,00	32,24	30,67	17,14	0,68
KAB. LABUHAN BATU SELATAN	42,64	0,56	31,43	22,25	1,05	2,06
KAB. LABUHAN BATU UTARA	39,72	0,27	31,81	13,28	1,89	13,03
KAB. NIAS UTARA	32,04	0,00	2,46	22,38	25,89	17,24
KAB. NIAS BARAT	3,61	0,45	2,68	40,26	11,44	41,58
KOTA SIBOLGA	19,35	64,79	1,45	1,08	13,32	0
KOTA TANJUNG BALAI	71,85	24,73	2,56	-	0	0,86
KOTA PEMATANG SIANTAR	12,00	74,39	12,65	-	0,97	0
KOTA TEBING TINGGI	43,66	8,96	44,89	1,18	1,09	0,22
KOTA MEDAN	71,97	22,30	3,42	2,20	0	0,11
KOTA BINJAI	61,27	3,77	23,44	11,05	0,46	0
KOTA PADANG SIDEMPUAN	30,28	26,30	4,45	28,86	10,1	0
KOTA GUNUNG SITOLI	42,73	4,44	5,57	17,68	22,61	6,97
SUMATERA UTARA	37,74	11,87	23,27	12,37	11,27	3,47

Sumber/Source: BPS Provinsi Sumatera Utara/BPS-Statistics of Sumatera Utara Province

Tabel 12.13
Table

Persentase Rumah Tangga menurut Bahan Bakar Utama Untuk Memasak menurut Kabupaten/Kota di Provinsi Sumatera Utara, 2021
Percentage of Households by Type of Fuel Mainly Use for Cooking by Regency/Municipality in Sumatera Utara Province, 2021

Kabupaten/Kota Regency/Municipality	Listrik Electricity	Gas Kota / Elpiji / Biogas	Minyak Tanah Kerosene	Arang/ Briket Carcoal/ Briquet	Lainnya Others
(1)	(2)	(3)	(4)	(5)	(6)
KAB. NIAS	0,00	30,05	1,31	68,63	-
KAB. MANDAILING NATAL	0,04	56,19	3,64	39,07	1,06
KAB. TAPANULI SELATAN	0,00	64,08	1,13	34,24	0,55
KAB. TAPANULI TENGAH	1,24	67,61	4,09	26,34	0,72
KAB. TAPANULI UTARA	0,00	85,64	0,10	13,93	0,33
KAB. TOBA	0,00	91,23	0,96	7,38	0,43
KAB. LABUHAN BATU	0,00	97,23	1,21	0,90	0,66
KAB. ASAHAN	0,25	96,03	0,99	1,41	1,31
KAB. SIMALUNGUN	0,00	95,12	0,32	4,45	0,12
KAB. DAIRI	0,10	90,50	0,31	8,77	0,32
KAB. KARO	0,00	96,43	0,35	2,39	0,83
KAB. DELI SERDANG	0,05	96,21	1,81	0,83	1,10
KAB. LANGKAT	0,00	95,99	1,00	2,54	0,47
KAB. NIAS SELATAN	0,00	28,60	0,00	71,40	-
KAB. HUMBANG HASUNDUTAN	0,00	82,15	0,20	17,40	0,25
KAB. PAKPAK BHARAT	0,00	85,43	0,00	14,39	0,18
KAB. SAMOSIR	0,00	84,91	0,42	14,67	-
KAB. SERDANG BEDAGAI	0,00	96,90	0,86	2,10	0,15
KAB. BATU BARA	0,38	97,14	0,20	1,91	0,36
KAB. PADANG LAWAS UTARA	0,00	80,98	0,45	18,13	0,44
KAB. PADANG LAWAS	0,23	75,20	1,75	22,35	0,48
KAB. LABUHAN BATU SELATAN	0,16	95,48	0,87	2,83	0,66
KAB. LABUHAN BATU UTARA	0,00	95,66	0,30	3,71	0,33
KAB. NIAS UTARA	0,00	34,83	1,17	63,79	0,21
KAB. NIAS BARAT	0,00	29,74	0,13	70,13	-
KOTA SIBOLGA	0,65	87,65	7,49	2,63	1,57
KOTA TANJUNG BALAI	0,00	97,62	0,57	0,98	0,82
KOTA PEMATANG SIANTAR	0,00	96,97	1,88	0,36	0,79
KOTA TEBING TINGGI	0,89	91,63	3,46	0,76	3,26
KOTA MEDAN	0,69	89,73	5,20	0,29	4,09
KOTA BINJAI	0,12	93,84	3,77	1,21	1,06
KOTA PADANG SIDEMPUAN	0,38	82,62	8,90	5,65	2,44
KOTA GUNUNG SITOLI	0,24	65,44	3,78	30,09	0,45
SUMATERA UTARA	0,20	88,12	2,03	8,42	1,24

Sumber/Source: BPS Provinsi Sumatera Utara/BPS-Statistics of Sumatera Utara Province

Tabel 12.14 **Persentase Rumah Tangga menurut Jenis Lantai Terluas dan Kabupaten/Kota di Provinsi Sumatera Utara (%), 2021**
Percentage of Households by Material of The Floor and Regency/Municipality in Sumatera Utara Province, 2021

Kabupaten/Kota Regency/Municipality	Marmar/ keramik/ Granit	Tegel / Teraso / Semen	Kayu / Tanah/ Lainnya
(1)	(2)	(3)	(4)
KAB. NIAS	10,43	73,58	15,99
KAB. MANDAILING NATAL	17,43	49,71	32,86
KAB. TAPANULI SELATAN	23,23	60,18	16,59
KAB. TAPANULI TENGAH	25,48	61,96	12,56
KAB. TAPANULI UTARA	28,81	60,13	11,06
KAB. TOBA	34,6	54,17	11,23
KAB. LABUHAN BATU	34,51	51,85	13,64
KAB. ASAHAN	38,58	55,17	6,25
KAB. SIMALUNGUN	42,78	51,84	5,38
KAB. DAIRI	22,14	67,19	10,67
KAB. KARO	25,92	61,24	12,84
KAB. DELI SERDANG	58,57	39,02	2,41
KAB. LANGKAT	33,41	58,59	8,00
KAB. NIAS SELATAN	11,63	69,98	18,39
KAB. HUMBANG HASUNDUTAN	25,33	67,44	7,23
KAB. PAKPAK BHARAT	22,04	71,54	6,42
KAB. SAMOSIR	18,77	47,08	34,15
KAB. SERDANG BEDAGAI	41,9	55,81	2,29
KAB. BATU BARA	35,39	58,37	6,24
KAB. PADANG LAWAS UTARA	17,51	64,62	17,87
KAB. PADANG LAWAS	21,85	69,76	8,39
KAB. LABUHAN BATU SELATAN	25,9	65,16	8,94
KAB. LABUHAN BATU UTARA	25,69	64,92	9,39
KAB. NIAS UTARA	13,01	68	18,99
KAB. NIAS BARAT	12,57	69,57	17,86
KOTA SIBOLGA	35,22	50,37	14,41
KOTA TANJUNG BALAI	41,17	31,77	27,06
KOTA PEMATANG SIANTAR	52,29	45,48	2,23
KOTA TEBING TINGGI	63,02	34,91	2,07
KOTA MEDAN	69,3	27,41	3,29
KOTA BINJAI	61,89	36,87	1,24
KOTA PADANG SIDEMPUAN	41,86	53,21	4,93
KOTA GUNUNG SITOLI	30,93	60,16	8,91
SUMATERA UTARA	1,61	49,65	48,74

Sumber/Source: BPS Provinsi Sumatera Utara/BPS-Statistics of Sumatera Utara Province

Tabel
Table 12.15

Persentase Rumah Tangga menurut Sumber Penerangan dan Kabupaten/Kota di Provinsi Sumatera Utara (%), 2021
Percentage of Households by Source of Lighting and Regency/Municipality in Sumatera Utara Province, 2021

Kabupaten/Kota Regency/Municipality	Listrik PLN PLN Electric	Listrik Non PLN Non PLN Electric	Bukan Listrik Non Electric
(1)	(2)	(3)	(4)
KAB. NIAS	79,16	13,24	7,60
KAB. MANDAILING NATAL	93,19	5,21	1,60
KAB. TAPANULI SELATAN	93,59	1,39	5,03
KAB. TAPANULI TENGAH	96,60	0,28	3,13
KAB. TAPANULI UTARA	99,51	0,30	0,20
KAB. TOBA	95,52	3,93	0,55
KAB. LABUHAN BATU	99,90	0,09	0,01
KAB. ASAHAN	97,92	1,68	0,40
KAB. SIMALUNGUN	99,32	0,12	0,56
KAB. DAIRI	99,54	0,14	0,32
KAB. KARO	98,25	0,92	0,83
KAB. DELI SERDANG	100,00	0,00	0,00
KAB. LANGKAT	98,06	1,94	0,00
KAB. NIAS SELATAN	81,16	8,06	10,78
KAB. HUMBANG HASUNDUTAN	99,26	0,00	0,74
KAB. PAKPAK BHARAT	98,04	0,91	1,05
KAB. SAMOSIR	98,11	0,33	1,56
KAB. SERDANG BEDAGAI	99,84	0,12	0,05
KAB. BATU BARA	98,36	1,43	0,21
KAB. PADANG LAWAS UTARA	92,13	6,82	1,05
KAB. PADANG LAWAS	95,03	3,50	1,47
KAB. LABUHAN BATU SELATAN	92,03	6,34	1,62
KAB. LABUHAN BATU UTARA	96,38	2,88	0,74
KAB. NIAS UTARA	88,22	2,99	8,79
KAB. NIAS BARAT	88,20	5,09	6,71
KOTA SIBOLGA	100,00	0,00	0,00
KOTA TANJUNG BALAI	100,00	0,00	0,00
KOTA PEMATANG SIANTAR	100,00	0,00	0,00
KOTA TEBING TINGGI	100,00	0,00	0,00
KOTA MEDAN	99,90	0,10	0,00
KOTA BINJAI	100,00	0,00	0,00
KOTA PADANG SIDEMPUAN	99,74	0,00	0,26
KOTA GUNUNG SITOLI	98,61	0,26	1,13
SUMATERA UTARA	97,85	1,31	0,84

Sumber/Source: BPS Provinsi Sumatera Utara/BPS-Statistics of Sumatera Utara Province

Tabel
Table 12.16

**Persentase Rumah Tangga menurut Tempat Pembuangan
Tinja dan Kabupaten/Kota di Provinsi Sumatera Utara (%),
2021**

**Percentage of Households by Final Disposal of Feces and
Regency/Municipality in Sumatera Utara Province, 2021**

Kabupaten/Kota Regency/Municipality	Tangki Septik / SPAL	Kolam/ Sawah/ Sungai/ Danau/ Laut	Lobang Tanah/ Pantai/ Tanah Lapang/ Kebun	Lainnya Others
(1)	(2)	(3)	(4)	(5)
KAB. NIAS	15,94	27,40	52,44	4,22
KAB. MANDAILING NATAL	65,83	22,80	7,76	3,61
KAB. TAPANULI SELATAN	60,87	10,55	26,40	2,19
KAB. TAPANULI TENGAH	74,73	17,58	6,38	1,32
KAB. TAPANULI UTARA	89,34	5,91	4,64	0,11
KAB. TOBA	96,60	0,44	2,96	0,00
KAB. LABUHAN BATU	80,13	1,77	18,10	0,00
KAB. ASAHAN	88,30	2,13	9,37	0,21
KAB. SIMALUNGUN	94,58	1,68	3,74	0,00
KAB. DAIRI	92,01	0,00	7,99	0,00
KAB. KARO	82,20	0,73	16,66	0,41
KAB. DELI SERDANG	97,65	0,18	2,16	0,00
KAB. LANGKAT	84,29	2,32	13,28	0,12
KAB. NIAS SELATAN	19,08	28,86	45,96	6,10
KAB. HUMBANG HASUNDUTAN	93,88	2,80	3,32	0,00
KAB. PAKPAK BHARAT	26,15	0,00	73,85	0,00
KAB. SAMOSIR	92,29	0,00	7,71	0,00
KAB. SERDANG BEDAGAI	90,12	1,33	8,35	0,21
KAB. BATU BARA	91,02	4,92	3,83	0,23
KAB. PADANG LAWAS UTARA	86,92	2,05	10,84	0,19
KAB. PADANG LAWAS	83,89	7,78	8,33	0,00
KAB. LABUHAN BATU SELATAN	86,28	0,58	12,56	0,58
KAB. LABUHAN BATU UTARA	86,34	1,30	12,02	0,33
KAB. NIAS UTARA	51,92	9,71	37,06	1,31
KAB. NIAS BARAT	41,71	14,41	43,28	0,61
KOTA SIBOLGA	34,19	25,95	2,23	37,63
KOTA TANJUNG BALAI	92,47	4,70	2,70	0,13
KOTA PEMATANG SIANTAR	92,70	5,66	0,38	1,25
KOTA TEBING TINGGI	97,76	1,44	0,00	0,80
KOTA MEDAN	94,86	2,68	1,73	0,73
KOTA BINJAI	95,79	3,16	0,35	0,70
KOTA PADANG SIDEMPUAN	55,23	27,99	13,95	2,83
KOTA GUNUNG SITOLI	41,23	24,22	27,82	6,72
SUMATERA UTARA	87,30	4,00	7,91	0,79

Sumber/Source: BPS Provinsi Sumatera Utara/BPS-Statistics of Sumatera Utara Province

Tabel
Table 12.17

Upah Minimum Provinsi (UMP) dan Upah Minimum Kabupaten (UMK) Menurut Kabupaten/Kota di Provinsi Sumatera Utara, 2019 - 2021
Provincial Minimum Wage and the Regency/Municipality Minimum Wages Regency/Municipality in Sumatera Utara Province, 2019 - 2021

Kabupaten/Kota Regency/Municipality	2019	2020	2021
(1)	(2)	(3)	(4)
KAB. NIAS	2 395 540	2 560 336	2 560 336
KAB. MANDAILING NATAL	2 480 700	2 691 808	2 691 808
KAB. TAPANULI SELATAN	2 675 368	2 903 042	2 903 042
KAB. TAPANULI TENGAH	2 608 870	2 830 884	2 830 884
KAB. TAPANULI UTARA	2 343 412	2 542 836	2 542 836
KAB. TOBA	2 459 326	2 668 615	2 668 614
KAB. LABUHAN BATU	2 668 223	2 895 289	2 895 289
KAB. ASAHAN	2 593 987	2 814 735	2 814 734
KAB. SIMALUNGUN	2 402 626	2 607 089	2 607 089
KAB. DAIRI	2 307 802	2 504 195	2 504 195
KAB. KARO	2 829 559	3 070 354	3 070 354
KAB. DELI SERDANG	2 938 524	3 188 592	3 188 592
KAB. LANGKAT	2 498 377	2 711 000	2 711 000
KAB. NIAS SELATAN	-	-	-
KAB. HUMBANG HASUNDUTAN	2 326 083	2 524 033	2 524 032
KAB. PAKPAK BHARAT	-	-	-
KAB. SAMOSIR	2 440 860	2 648 577	-
KAB. SERDANG BEDAGAI	2 644 265	2 869 292	2 869 292
KAB. BATU BARA	2 941 269	3 191 571	3 191 570
KAB. PADANG LAWAS UTARA	2 550 718	2 767 784	2 767 784
KAB. PADANG LAWAS	2 521 268	2 753 827	2 736 000
KAB. LABUHAN BATU SELATAN	2 701 106	2 930 970	2 930 970
KAB. LABUHAN BATU UTARA	2 644 266	2 869 293	2 869 292
KAB. NIAS UTARA	2 312 723	2 509 536	2 509 536
KAB. NIAS BARAT	-	-	2 503 454
KOTA SIBOLGA	2 768 337	3 004 000	3 004 000
KOTA TANJUNG BALAI	2 601 074	2 822 425	2 822 425
KOTA PEMATANG SIANTAR	2 305 335	2 501 519	2 501 519
KOTA TEBING TINGGI	2 338 840	2 537 876	2 537 875
KOTA MEDAN	2 969 825	3 222 557	3 329 867
KOTA BINJAI	2 409 714	2 614 781	2 614 781
KOTA PADANG SIDEMPUAN	2 466 325	2 676 209	2 676 209
KOTA GUNUNG SITOLI	2 399 084	2 603 246	2 603 245
SUMATERA UTARA	2 303 403,43	2 499 423,06	2 499 423

Sumber/Source: BPS Provinsi Sumatera Utara/BPS-Statistics of Sumatera Utara Province

Tabel 12.18 Jumlah dan Persentase Penduduk Miskin menurut Kabupaten/Kota di Provinsi Sumatera Utara, 2020 - 2021
Table 12.18 Number and Percentage of People Under Poverty Line by Regency/Municipality in Sumatera Utara Province, 2020 - 2021

Kabupaten/Kota Regency/Municipality	Jumlah/Total (000) jiwa/person		Persentase (%)	
	2020	2021	2020	2021
(1)	(2)	(3)	(4)	(5)
KAB. NIAS	23,12	24,33	16,60	16,82
KAB. MANDAILING NATAL	41,31	43,24	9,18	9,49
KAB. TAPANULI SELATAN	23,96	25,01	8,47	8,80
KAB. TAPANULI TENGAH	47,19	49,95	12,38	12,67
KAB. TAPANULI UTARA	28,41	29,72	9,37	9,72
KAB. TOBA	16,05	16,61	8,71	8,99
KAB. LABUHAN BATU	42,17	45,03	8,44	8,74
KAB. ASAHAN	66,32	69,29	9,04	9,35
KAB. SIMALUNGUN	73,64	76,99	8,46	8,81
KAB. DAIRI	22,93	23,72	8,04	8,31
KAB. KARO	36,57	38,01	8,70	8,79
KAB. DELI SERDANG	86,26	92,52	3,88	4,01
KAB. LANGKAT	101,87	106,59	9,73	10,12
KAB. NIAS SELATAN	53,88	55,16	16,74	16,92
KAB. HUMBANG HASUNDUTAN	17,92	18,71	9,36	9,65
KAB. PAKPAK BHARAT	4,59	4,79	9,28	9,35
KAB. SAMOSIR	15,80	16,08	12,48	12,68
KAB. SERDANG BEDAGAI	49,18	51,16	7,97	8,30
KAB. BATU BARA	49,78	52,59	11,88	12,38
KAB. PADANG LAWAS UTARA	26,79	28,37	9,70	9,92
KAB. PADANG LAWAS	23,87	25,78	8,37	8,69
KAB. LABUHAN BATU SELATAN	28,63	30,36	8,34	8,53
KAB. LABUHAN BATU UTARA	34,86	37,13	9,53	10,02
KAB. NIAS UTARA	34,75	35,84	25,07	25,66
KAB. NIAS BARAT	22,33	21,75	25,69	26,42
KOTA SIBOLGA	10,49	10,80	11,95	12,33
KOTA TANJUNG BALAI	23,54	24,10	13,33	13,40
KOTA PEMATANG SIANTAR	21,23	22,06	8,27	8,52
KOTA TEBING TINGGI	16,32	17,37	9,85	10,30
KOTA MEDAN	183,54	193,03	8,01	8,34
KOTA BINJAI	15,91	16,46	5,71	5,81
KOTA PADANG SIDEMPUAN	16,56	17,28	7,40	7,53
KOTA GUNUNG SITOLI	23,54	24,02	16,41	16,45
SUMATERA UTARA	1 283,29	1 343,86	8,75	9,01

Sumber/Source: BPS Provinsi Sumatera Utara/BPS-Statistics of Sumatera Utara Province

Tabel
Table 12.19

Penduduk Miskin dan Garis Kemiskinan menurut Kabupaten/Kota di Provinsi Sumatera Utara, 2021
People under Poverty and Line Poorness by Regency/ Municipality in Sumatera Utara Province, 2021

Kabupaten/Kota Regency/Municipality	Penduduk Miskin (000) jiwa	Persentase	Garis Kemiskinan	Indeks Kedalaman Kemiskinan	Indeks Keparahan Kemiskinan
(1)	(2)	(3)	(4)	(5)	
KAB. NIAS	24,33	16,82	428 739	2,21	0,43
KAB. MANDAILING NATAL	43,24	9,49	423 017	1,44	0,37
KAB. TAPANULI SELATAN	25,01	8,80	420 431	1,53	0,40
KAB. TAPANULI TENGAH	49,95	12,67	429 050	2,04	0,47
KAB. TAPANULI UTARA	29,72	9,72	437 428	1,21	0,23
KAB. TOBA	16,61	8,99	435 332	1,34	0,31
KAB. LABUHAN BATU	45,03	8,74	457 021	1,32	0,29
KAB. ASAHAN	69,29	9,35	377 752	1,90	0,59
KAB. SIMALUNGUN	76,99	8,81	416 714	1,12	0,23
KAB. DAIRI	23,72	8,31	408 893	1,24	0,28
KAB. KARO	38,01	8,79	531 519	1,23	0,29
KAB. DELI SERDANG	92,52	4,01	428 123	0,56	0,13
KAB. LANGKAT	106,59	10,12	432 371	1,17	0,23
KAB. NIAS SELATAN	55,16	16,92	329 308	2,38	0,52
KAB. HUMBANG HASUNDUTAN	18,71	9,65	397 237	1,25	0,26
KAB. PAKPAK BHARAT	4,79	9,35	332 644	1,05	0,20
KAB. SAMOSIR	16,08	12,68	370 082	2,20	0,60
KAB. SERDANG BEDAGAI	51,16	8,30	448 372	0,87	0,13
KAB. BATU BARA	52,59	12,38	477 564	1,99	0,51
KAB. PADANG LAWAS UTARA	28,37	9,92	401 435	1,29	0,24
KAB. PADANG LAWAS	25,78	8,69	388 404	1,33	0,34
KAB. LABUHAN BATU SELATAN	30,36	8,53	426 574	1,22	0,26
KAB. LABUHAN BATU UTARA	37,13	10,02	497 922	1,07	0,22
KAB. NIAS UTARA	35,84	25,66	455 118	4,24	1,10
KAB. NIAS BARAT	21,75	26,42	458 533	3,32	0,76
KOTA SIBOLGA	10,80	12,33	485 527	2,04	0,51
KOTA TANJUNG BALAI	24,10	13,40	482 602	1,72	0,32
KOTA PEMATANG SIANTAR	22,06	8,52	583 588	1,12	0,24
KOTA TEBING TINGGI	17,37	10,30	536 531	1,37	0,28
KOTA MEDAN	193,03	8,34	577 126	1,10	0,23
KOTA BINJAI	16,46	5,81	466 554	0,59	0,09
KOTA PADANG SIDEMPUAN	17,28	7,53	453 777	1,17	0,28
KOTA GUNUNG SITOLI	24,02	16,45	408 190	2,66	0,68
SUMATERA UTARA	1 343,86	9,01	525 756	1,52	0,38

Sumber/Source: BPS Provinsi Sumatera Utara/BPS-Statistics of Sumatera Utara Province

Tabel
Table 12.20

Produk Domestik Regional Bruto Atas Dasar Harga Berlaku menurut Kabupaten/Kota di Provinsi Sumatera Utara (Milyar Rupiah), 2019 - 2021
Gross Regional Domestic Product at Current Market Prices by Regency/Municipality in Sumatera Utara Province, 2019 - 2021

Kabupaten/Kota Regency/Municipality	2019	2020	2021
(1)	(2)	(3)	(4)
KAB. NIAS	3 824,85	4 040,92	4 221,86
KAB. MANDAILING NATAL	13 544,74	13 843,00	14 880,42
KAB. TAPANULI SELATAN	13 932,34	14 642,16	15 471,45
KAB. TAPANULI TENGAH	9 956,78	10 138,83	10 618,75
KAB. TAPANULI UTARA	7 889,05	8 274,43	8 800,08
KAB. TOBA	7 675,39	7 845,42	8 266,13
KAB. LABUHAN BATU	33 610,43	34 653,18	37 606,88
KAB. ASAHAN	37 440,41	38 691,82	41 994,24
KAB. SIMALUNGUN	38 057,43	39 441,35	42 576,88
KAB. DAIRI	9 166,42	9 317,91	9 710,80
KAB. KARO	20 584,73	20 974,57	21 824,14
KAB. DELI SERDANG	109 334,14	110 145,24	115 306,31
KAB. LANGKAT	42 515,18	43 208,00	46 301,20
KAB. NIAS SELATAN	6 861,48	7 164,27	7 420,63
KAB. HUMBANG HASUNDUTAN	5 951,26	6 123,46	6 356,73
KAB. PAKPAK BHARAT	1 178,22	1 211,35	1 270,71
KAB. SAMOSIR	4 434,72	4 542,85	4 755,23
KAB. SERDANG BEDAGAI	27 959,44	28 602,46	30 418,85
KAB. BATU BARA	34 047,85	34 987,64	37 197,71
KAB. PADANG LAWAS UTARA	11 619,73	12 189,68	13 137,92
KAB. PADANG LAWAS	11 371,99	11 997,10	13 139,14
KAB. LABUHAN BATU SELATAN	27 132,30	28 198,97	30 754,13
KAB. LABUHAN BATU UTARA	24 378,34	25 191,24	27 400,50
KAB. NIAS UTARA	3 515,98	3 710,04	3 875,07
KAB. NIAS BARAT	1 816,85	1 922,54	2 019,88
KOTA SIBOLGA	5 531,54	5 605,47	5 796,11
KOTA TANJUNG BALAI	8 951,45	9 180,54	9 632,70
KOTA PEMATANG SIANTAR	13 933,25	13 920,09	14 208,23
KOTA TEBING TINGGI	5 924,20	6 049,16	6 349,95
KOTA MEDAN	241 482,35	242 198,24	254 721,32
KOTA BINJAI	11 700,10	11 769,07	12 317,15
KOTA PADANG SIDEMPUAN	6 373,13	6 478,66	6 784,40
KOTA GUNUNG SITOLI	5 513,92	5 776,11	6 017,55

Sumber/Source: BPS Provinsi Sumatera Utara/BPS-Statistics of Sumatera Utara Province

Tabel
Table 12.21

Produk Domestik Regional Bruto Atas Dasar Harga Konstan 2010 menurut Kabupaten/Kota di Provinsi Sumatera Utara (Milyar Rupiah), 2019 - 2021
Gross Regional Domestic Product at 2010 Constant Market Prices by Regency/Municipality in Sumatera Utara Province, 2019 - 2021

Kabupaten/Kota Regency/Municipality	2019	2020	2021
(1)	(2)	(3)	(4)
KAB. NIAS	2 563,03	2 609,14	2 666,86
KAB. MANDAILING NATAL	9 376,46	9 288,65	9 585,90
KAB. TAPANULI SELATAN	9 683,66	9 721,77	10 036,71
KAB. TAPANULI TENGAH	7 024,15	6 970,58	7 149,28
KAB. TAPANULI UTARA	5 764,94	5 851,40	6 058,35
KAB. TOBA	5 503,76	5 488,92	5 649,10
KAB. LABUHAN BATU	23 232,71	23 252,75	24 147,56
KAB. ASAHAN	26 245,24	26 299,57	27 279,59
KAB. SIMALUNGUN	27 348,70	27 625,70	28 648,78
KAB. DAIRI	6 569,81	6 508,05	6 641,67
KAB. KARO	14 376,28	14 261,47	14 582,33
KAB. DELI SERDANG	71 878,69	70 596,83	72 173,62
KAB. LANGKAT	29 597,77	29 343,26	30 247,39
KAB. NIAS SELATAN	4 221,04	4 246,83	4 332,63
KAB. HUMBANG HASUNDUTAN	4 141,10	4 135,60	4 219,14
KAB. PAKPAK BHARAT	852,30	850,79	872,40
KAB. SAMOSIR	3 098,74	3 080,43	3 162,10
KAB. SERDANG BEDAGAI	19 393,39	19 308,46	19 863,24
KAB. BATU BARA	23 998,59	23 923,64	24 486,06
KAB. PADANG LAWAS UTARA	8 228,45	8 322,51	8 593,64
KAB. PADANG LAWAS	7 959,31	8 053,50	8 362,13
KAB. LABUHAN BATU SELATAN	18 750,16	18 899,31	19 620,41
KAB. LABUHAN BATU UTARA	17 259,19	17 306,59	17 969,26
KAB. NIAS UTARA	2 332,44	2 369,36	2 417,20
KAB. NIAS BARAT	1 236,73	1 257,28	1 285,66
KOTA SIBOLGA	3 570,33	3 521,72	3 595,70
KOTA TANJUNG BALAI	5 790,37	5 763,21	5 898,81
KOTA PEMATANG SIANTAR	9 611,74	9 430,04	9 547,70
KOTA TEBING TINGGI	3 954,03	3 926,39	4 024,78
KOTA MEDAN	156 780,58	153 669,83	157 689,19
KOTA BINJAI	8 133,54	7 984,46	8 162,78
KOTA PADANG SIDEMPUAN	4 261,32	4 230,41	4 346,78
KOTA GUNUNG SITOLI	3 428,45	3 441,65	3 519,13

Sumber/Source: BPS Provinsi Sumatera Utara/BPS-Statistics of Sumatera Utara Province

Tabel
Table 12.22

Laju Pertumbuhan Ekonomi Atas Dasar Harga Konstan menurut Kabupaten/Kota di Provinsi Sumatera Utara (persen), 2019-2021
The Economic Growth at Constant Market Prices by Regency/Municipality in Sumatera Utara Province (percent), 2019- 2021

Kabupaten/Kota Regency/Municipality	2019	2020	2021
(1)	(2)	(3)	(4)
KAB. NIAS	1,07	0,01	1,18
KAB. MANDAILING NATAL	4,02	-5,61	1,71
KAB. TAPANULI SELATAN	4,58	-5,61	1,99
KAB. TAPANULI TENGAH	2,14	3,98	1,04
KAB. TAPANULI UTARA	3,68	-1,55	2,46
KAB. TOBA	4,34	-10,85	1,24
KAB. LABUHAN BATU	2,34	1,62	2,17
KAB. ASAHAN	4,53	-4,42	2,37
KAB. SIMALUNGUN	4,65	-11,03	1,85
KAB. DAIRI	4,51	-8,59	0,79
KAB. KARO	2,06	3,18	0,90
KAB. DELI SERDANG	1,96	13,27	1,54
KAB. LANGKAT	4,32	0,49	2,51
KAB. NIAS SELATAN	3,73	-9,90	-0,07
KAB. HUMBANG HASUNDUTAN	3,59	-3,26	0,68
KAB. PAKPAK BHARAT	2,77	-4,89	0,07
KAB. SAMOSIR	5,41	-7,81	1,41
KAB. SERDANG BEDAGAI	5,18	-6,64	1,93
KAB. BATU BARA	3,03	1,74	1,53
KAB. PADANG LAWAS UTARA	2,45	7,47	1,78
KAB. PADANG LAWAS	2,10	10,89	2,42
KAB. LABUHAN BATU SELATAN	2,17	10,48	2,64
KAB. LABUHAN BATU UTARA	3,93	-3,82	2,44
KAB. NIAS UTARA	3,78	-4,38	0,64
KAB. NIAS BARAT	10,32	-7,29	1,37
KOTA SIBOLGA	5,03	-3,58	1,58
KOTA TANJUNG BALAI	4,04	-0,07	1,12
KOTA PEMATANG SIANTAR	3,84	-6,13	0,00
KOTA TEBING TINGGI	3,44	-4,66	0,84
KOTA MEDAN	4,90	-7,66	1,20
KOTA BINJAI	3,88	-6,05	0,61
KOTA PADANG SIDEMPUAN	3,20	-0,93	1,21
KOTA GUNUNG SITOLI	4,37	5,85	1,57

Sumber/Source: BPS Provinsi Sumatera Utara/BPS-Statistics of Sumatera Utara Province

ST 2023
SENSUS PERTANIAN

BerAKHLAK
Berorientasi Pelayanan Akuntabel Kompeten
Harmonis Loyal Adaptif Kolaboratif

DATA

MENCERDASKAN BANGSA

Enlighten The Nation



**BADAN PUSAT STATISTIK
KABUPATEN SIMALUNGUN
BPS-STATISTICS OF SIMALUNGUN REGENCY**

Jln Asahan KM 3.5 P.Siantar 21151
Telp. 0622-7550253, 0622-7753191
Homepage: <http://simalungunkab.bps.go.id>
E-mail: bps1209@bps.go.id

ISSN 0215-2339

