

# **KABUPATEN LABUHANBATU DALAM ANGKA LABUHANBATU REGENCY IN FIGURES 2022**

  
BADAN PUSAT STATISTIK  
KAB. LABUHAN BATU



**BADAN PUSAT STATISTIK  
KABUPATEN LABUHANBATU  
BPS-STATISTICS OF KABUPATEN LABUHANBATU**





**KABUPATEN  
LABUHANBATU  
DALAM ANGKA  
*LABUHANBATU REGENCY  
IN FIGURES*  
2022**

BADAN PUSAT STATISTIK  
KAB. LABUHAN BATU

**KABUPATEN LABUHANBATU DALAM ANGKA**  
**LABUHANBATU REGENCY in Figures**  
**2022**

ISSN: 0215-3572

No. Publikasi/*Publication Number*: 12070.2201

Katalog /*Catalog*: 1102001.1207

Ukuran Buku/*Book Size*: 14,8 cm x 21 cm

Jumlah Halaman/*Number of Pages* : lxii + 440 hal/*pages*

Naskah/*Manuscript*:

BPS KABUPATEN LABUHANBATU

*BPS-Statistics of Labuhanbatu Regency*

Penyunting/*Editor*:

BPS KABUPATEN LABUHANBATU

*BPS-Statistics of Labuhanbatu Regency*

Gambar Kover/*Cover Design*:

Fungsi Integrasi Pengolahan dan Diseminasi Statistik

*Function of Integration Processing and Statistics Dissemination*

Ilustrasi Kover/*Cover Illustration*:

Gedung Badan Pusat Statistik Kabupaten Labuhanbatu

Diterbitkan oleh/*Published by*:

©BPS KABUPATEN LABUHANBATU/*BPS-Statistics of Labuhanbatu Regency*

Dicetak oleh/*Printed by*:

CV. RILIS GRAFIKA

Dilarang mengumumkan, mendistribusikan, mengomunikasikan, dan/atau menggandakan sebagian atau seluruh isi buku ini untuk tujuan komersil tanpa izin tertulis dari Badan Pusat Statistik.

*Prohibited to announce, distribute, communicate, and/or copy part or all of this book for commercial purpose without permission from BPS-Statistics Indonesia.*

## **TIM PENYUSUN/TEAM MEMBERS**

### **Pengarah/Director**

Rahmat Gustiar

### **Penanggung Jawab/Person in Charge**

Ervin Noderius Mei Bunawolo

### **Penyunting/Editors**

Ervin Noderius Mei Bunawolo

### **Pengolah Data dan Penulis Naskah/Data Processing and Authors**

Ervin Noderius Mei Bunawolo • Suwarno • Shaphar  
• Frananta Bangun • Afnisyah Taurisna • Rahim Berutu

### **Penata Letak/Layout Designers**

Ervin Noderius Mei Bunawolo

### **Pembuat Infografis/Infographic Designers**

Susi Mustika Sari • Zulkifli • Helen Monika Sinaga • Zul Adha  
• Muammar Dani • Sartika Ekawati  
• Lely Yunita Sari Dalimunthe • Aulia Rahman



## KONTRIBUTOR DATA/DATA CONTRIBUTOR

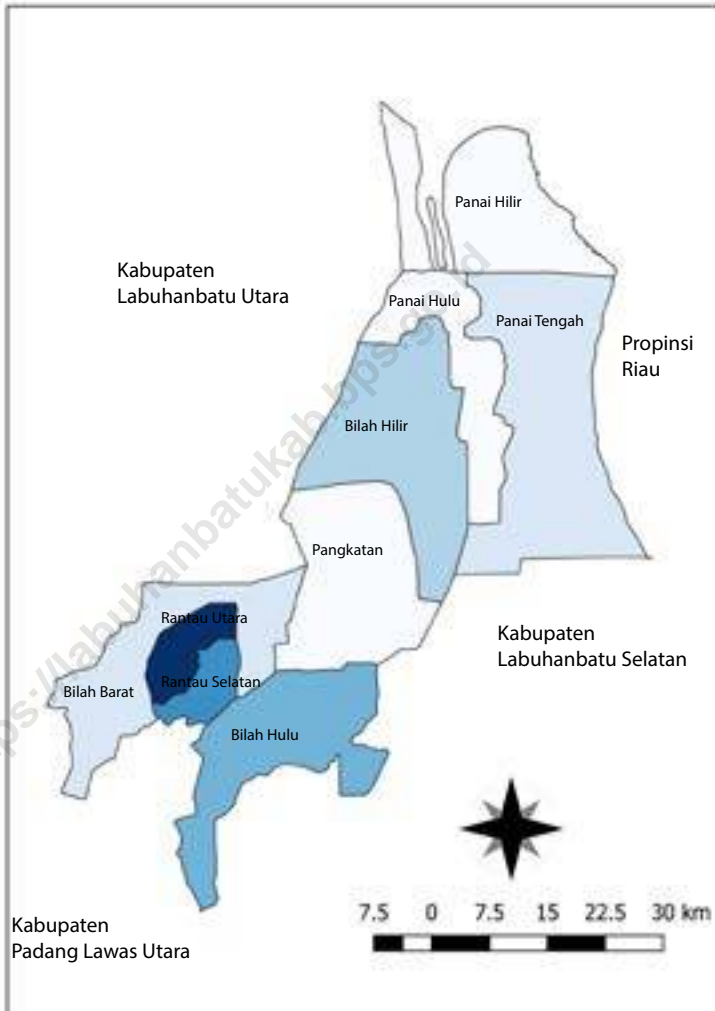
1. Kementerian Agama/*Ministry of Religious Affair*
2. Kementerian Pendidikan dan Kebudayaan/*The Ministry of Education and Culture*
3. Badan Meteorologi Klimatologi dan Geofisika/*Meteorological, Climatology, and Geophysical Agency*
4. Badan Pusat Statistik/*BPS-Statistics Indonesia*
5. Lembaga Masyarakat Rantauprapat
6. Pengadilan Agama
7. Polres Labuhanbatu
8. Pengadilan Negeri Rantauprapat
9. Kantor Pertanahan dan Agraria (BPN)
10. Pelabuhan Tanjung Sarang Elang
11. Badan Kepegawaian, Pendidikan dan Pelatihan
12. Sekretariat Dewan Perwakilan Rakyat Daerah
13. Dinas Pemberdayaan Masyarakat dan Desa
14. Dinas Kependudukan dan Pencatatan Sipil
15. Dinas Pengendalian Penduduk dan Keluarga Berencana
16. Dinas Kesehatan
17. Badan Penanggulangan Bencana Daerah
18. Dinas Pertanian
19. Dinas Perikanan dan Kelautan
20. Dinas Peternakan
21. Dinas Lingkungan Hidup
22. Dinas Perindustrian dan Perdagangan
23. Dinas Koperasi dan UKM
24. Dinas PUPR
25. Badan Pengelolaan Keuangan dan Aset Daerah
26. Dinas Penanaman Modal dan Pelayanan Terpadu Satu Pintu
27. Dinas Tenaga Kerja
28. Dinas Sosial

29. Badan Pendapatan Daerah
30. Kantor Satuan Polisi Pamong Praja
31. Kantor Bupati Bagian Tata Pemerintahan
32. Bina Marga dan Bina Konstruksi UPT Rantauprapat
33. UPT KPH Dinas Kehutanan Aek Kanopan
34. PUDAM Tirta Bina
35. PT. PLN
36. PT. KAI
37. PT. Pos Indonesia

<https://labuhanbatukab.bps.go.id>



**PETA WILAYAH KABUPATEN LABUHANBATU**  
**MAP OF LABUHANBATU REGENCY**





**KEPALA BPS KABUPATEN LABUHANBATU**  
**CHIEF STATISTICIAN OF LABUHANBATU REGENCY**



**RAHMAT GUSTIAR, S.Si., M.Si.**





## KATA PENGANTAR

Kabupaten Labuhanbatu Dalam Angka 2022 merupakan publikasi yang diterbitkan oleh BPS Kabupaten Labuhanbatu untuk memenuhi kebutuhan informasi yang cepat bagi pengambil kebijakan. Disadari bahwa publikasi ini belum sepenuhnya memenuhi harapan pihak pemakai data khususnya para perencana, namun diharapkan dapat membantu melengkapi penyusunan rencana pembangunan di Kabupaten Labuhanbatu.

Publikasi ini dapat terwujud berkat kerja sama dan bantuan dari berbagai pihak, baik instansi pemerintah maupun swasta. Kepada semua pihak yang telah memberikan bantuan disampaikan penghargaan dan terima kasih yang sebesar-besarnya.

Saran dan kritik dari berbagai pihak dalam rangka perbaikan publikasi ini dimasa mendatang sangat diharapkan. Akhirnya kami berharap semoga publikasi ini dapat membantu serta bermanfaat dalam memenuhi kebutuhan data statistik pemerintah, swasta dan pengguna data lainnya.

Rantauprapat, Februari 2022  
Kepala Badan Pusat Statistik  
Kabupaten Labuhanbatu

**RAHMAT GUSTIAR, S.Si., M.Si.**



## PREFACE

*Labuhanbatu Regency in Figures 2022 is a publication written by BPS – Statistics of Labuhanbatu Regency to meet the need of policy maker for better and faster information. Honestly, this publication is imperfect and has not fully met the expectation of data users, especially for the planners, but hopefully it can help to equip the compilation of development planning in Labuhanbatu regency.*

*This comprehensive publication has been made possible with the assistance and contribution from several governmental institutions and private organizations. To all parties who have been involved in the preparation of this publication, I would like to express my sincerest appreciation and gratitude.*

*Comments and constructive suggestions for the improvement of this publication are always welcome. I hope this publication could help and meet the need for statistical data of public institutions, private sectors, and other data users as well.*

*Rantauprapat, February 2022*  
Chief Statistician of  
Labuhanbatu Regency

**RAHMAT GUSTIAR, S.Si., M.Si.**

## DAFTAR ISI / CONTENTS

	Halaman Page
Kata Pengantar/ <i>Preface</i> .....	vii
Daftar Isi/ <i>Contents</i> .....	ix
Daftar Tabel/ <i>List of Tables</i> .....	xi
Sejarah Ringkas Kabupaten Labuhanbatu/ <i>The Brief History Of Labuhanbatu Regency</i> .....	xxxix
Penjelasan Umum/ <i>Explanatory Notes</i> .....	liii
Daftar Singkatan/ <i>List of Abbreviations</i> .....	lv
Statistik Kunci/ <i>Key Statistics</i> .....	lvi
1. Geografi dan Iklim/ <i>Geography and Climate</i> .....	1
2. Pemerintahan/ <i>Government</i> .....	13
3. Penduduk dan Ketenagakerjaan/ <i>Population and Employment</i> .....	47
4. Sosial dan Kesejahteraan Rakyat/ <i>Social and Welfare</i> .....	81
5. Pertanian, Kehutanan, Peternakan, dan Perikanan/ <i>Agriculture, Forestry, Livestock, and Fishery</i> .....	217
6. Industri, Pertambangan, dan Energi/ <i>Industry, Mining, Energy</i> .....	295
7. Pariwisata/ <i>Tourism</i> .....	325
8. Transportasi dan Komunikasi/ <i>Transportation and Communication</i> .....	343
9. Perbankan, Koperasi dan Harga-harga/ <i>Banking, Cooperative and Prices</i> .....	361
10. Pengeluaran Penduduk/ <i>Population Expenditure</i> .....	369
11. Perdagangan/ <i>Trade</i> .....	377
12. Sistem Neraca Regional/ <i>System of Regional Accounts</i> .....	387
13. Perbandingan Antar Kabupaten/Kota/ <i>Regency/Municipal Comparison</i> .....	407
Lampiran/ <i>Appendix</i> .....	421





## DAFTAR TABEL/LIST OF TABLES

	Halaman <i>Page</i>
<b>1. GEOGRAFI DAN IKLIM/GEOGRAPHY AND CLIMATE .....</b>	<b>1</b>
<b>1.1 GEOGRAFI .....</b>	<b>6</b>
<b>GEOGRAPHY .....</b>	<b>6</b>
1.1.1 Luas Daerah dan Jumlah Pulau Menurut Kecamatan di Kabupaten Labuhanbatu, 2021 .....	6
<i>Total Area and Number of Islands by Subdistrict in Labuhanbatu Regency, 2021 .....</i>	<i>6</i>
1.1.2 Tinggi Wilayah dan Jarak ke Ibukota Kabupaten Menurut Kecamatan di Kabupaten Labuhanbatu, 2021 .....	8
<i>Altitude and Distance to the Capital of Regency by Subdistrict in Labuhanbatu Regency, 2021.....</i>	<i>8</i>
<b>1.2 IKLIM .....</b>	<b>9</b>
<b>CLIMATE.....</b>	<b>9</b>
1.2.1 Pengamatan Unsur Iklim Menurut Bulan di Stasiun Klimatologi Deli Serdang, 2021 .....	9
<i>Observation of Climate Elements By Months at Deli Serdang Climatology station, 2021 .....</i>	<i>9</i>
<b>2. PEMERINTAHAN/GOVERNMENT .....</b>	<b>13</b>
<b>2.1 WILAYAH ADMINISTRATIF .....</b>	<b>13</b>
<b>ADMINISTRATIVE AREA .....</b>	<b>13</b>
2.1.1 Jumlah Desa <sup>1</sup> /Kelurahan Menurut Kecamatan di Kabupaten Labuhanbatu, 2017–2021 .....	19
<i>Number of Villages<sup>1</sup>/Kelurahan by Subdistrict in Labuhanbatu Regency, 2017–2021 .....</i>	<i>19</i>
2.1.2 Jumlah Desa <sup>1</sup> Menurut Kecamatan, 2017–2021 .....	20
<i>Number of Villages<sup>1</sup> by Subdistrict, 2017–2021.....</i>	<i>20</i>
2.1.3 Jumlah Kelurahan Menurut Kecamatan di Kabupaten Labuhanbatu, 2017–2021 .....	21

	<i>Number of Kelurahan by Subdistrict in Labuhanbatu Regency, 2017-2021</i> .....	21
2.1.4	Jumlah Desa, Kelurahan, Lingkungan, dan Dusun Menurut Kecamatan di Kabupaten Labuhanbatu, 2021 .....	22
	<i>Number of Villages, Kelurahan, Lingkungan, and Dusun by Subdistrict in Labuhanbatu Regency, 2021</i> .....	22
<b>2.2</b>	<b>DEWAN PERWAKILAN RAKYAT DAERAH</b> .....	<b>23</b>
	<b>REGIONAL HOUSE OF REPRESENTATIVE</b> .....	<b>23</b>
2.2.1	Jumlah Anggota Dewan Perwakilan Rakyat Daerah Menurut Partai Politik dan Jenis Kelamin di Kabupaten Labuhanbatu, 2021.....	23
	<i>Number of Regional House of Representatives's Members by Political Parties and Sex in Labuhanbatu Regency 2021</i> .....	23
2.2.2	Jumlah Keputusan Dewan Perwakilan Rakyat Daerah Menurut Jenis Keputusan di Kabupaten Labuhanbatu, 2017-2021 .....	24
	<i>Number of Regional House of Representatives's Decrees by Type of Decree in Labuhanbatu Regency, 2017-2021</i> .....	24
<b>2.3</b>	<b>SUMBER DAYA MANUSIA</b> .....	<b>25</b>
	<b>HUMAN RESOURCES</b> .....	<b>25</b>
2.3.1	Jumlah Pegawai Negeri Sipil Menurut Jabatan dan Jenis Kelamin di Kabupaten Labuhanbatu, Desember 2020 dan Desember 2021 .....	25
	<i>Number of Civil Servants by Occupation and Sex in Labuhanbatu Regency, December 2020 dan December 2021</i> .....	25
2.3.2	Jumlah Pegawai Negeri Sipil Menurut Tingkat Pendidikan dan Jenis Kelamin di Kabupaten Labuhanbatu, Desember 2020 dan Desember 2021 .....	27
	<i>Number of Civil Servants by Educational Level and Sex in Labuhanbatu Regency, December 2020 and December 2021</i> .....	27
2.3.3	Jumlah Pegawai Negeri Sipil Menurut Tingkat Kepangkatan dan Jenis Kelamin di Kabupaten Labuhanbatu, Desember 2020 dan Desember 2021 .....	27
	<i>Number of Civil Servants by Hierarchy and Sex in Labuhanbatu Regency, December 2020 and December 2021</i> .....	27
2.3.4	Jumlah Pegawai Negeri Sipil Menurut Kecamatan dan Jenis Kelamin di Kabupaten Labuhanbatu, Desember 2020 dan Desember 2021 ..	31

	<i>Number of Civil Servants by Subdistrict and Sex in Labuhanbatu Regency, Desember 2020 dan Desember 2021</i> .....	31
2.3.5	Jumlah Pegawai Negeri Sipil Menurut Kecamatan dan Tingkat Pendidikan di Kabupaten Labuhanbatu, Desember 2021..... <i>Number of Civil Servants by Subdistrict and Educational Level in Labuhanbatu Regency, December 2021</i> .....	33
2.3.6	Jumlah Pegawai Negeri Sipil Menurut Kecamatan dan Jenis Pekerjaan di Kabupaten Labuhanbatu, Desember 2021..... <i>Number of Civil Servants by Subdistrict and Type of Job in Labuhanbatu Regency, December 2021</i> .....	35
2.3.7	Jumlah Pegawai Negeri Sipil Menurut Dinas/Instansi Pemerintah dan Jenis Kelamin di Kabupaten Labuhanbatu, Desember 2021..... <i>Number of Civil Servants by Government Agencies and Sex in Labuhanbatu Regency, December 2021</i> .....	36
2.3.8	Jumlah Pegawai Negeri Sipil Menurut Dinas/Instansi Pemerintah dan Golongan di Kabupaten Labuhanbatu, Desember 2021..... <i>Number of Civil Servants by Government Agencies and Range Labuhanbatu Regency, December 2021</i> .....	39
<b>2.4</b>	<b>KEUANGAN PEMERINTAH</b> .....	<b>42</b>
	<b>GOVERNMENT FINANCE</b> .....	<b>42</b>
2.4.1	Realisasi Pendapatan Pemerintah Kabupaten Labuhanbatu Menurut Jenis Pendapatan (juta rupiah), 2018–2021..... <i>Actual Labuhanbatu Regency Government Revenues by Kind of Revenues (million rupiahs), 2018–2021</i> .....	42
2.4.2	Realisasi Belanja Pemerintah Kabupaten Labuhanbatu Menurut Jenis Belanja (juta rupiah), 2018–2021..... <i>Actual Labuhanbatu Regency Government Expenditures by Kind of Expenditures (million rupiahs), 2018–2021</i> .....	44
2.4.3	Target dan Realisasi Pajak Daerah Pemerintah Kabupaten Labuhanbatu Menurut Jenis Pajak Daerah (juta rupiah), 2021..... <i>Target and Actual Labuhanbatu Regency Government Regional Tax Revenues by Type of Regional Taxes (million rupiahs), 2021</i> .....	46
2.4.4	Target dan Realisasi Pajak Bumi dan Bangunan Pemerintah Kabupaten Labuhanbatu Menurut Kecamatan (rupiah), 2021.....	47

	<i>Target and Actual Labuhanbatu Regency Government Property Tax Revenues by Subdistrict (rupiah), 2021 .....</i>	47
<b>3.</b>	<b>PENDUDUK DAN KETENAGAKERJAAN .....</b>	<b>49</b>
	<b>POPULATION AND EMPLOYMENT .....</b>	<b>49</b>
<b>3.1</b>	<b>PENDUDUK.....</b>	<b>59</b>
	<b>POPULATION .....</b>	<b>59</b>
3.1.1	Penduduk, Laju Pertumbuhan Penduduk per Tahun, Distribusi Persentase Penduduk, Kepadatan Penduduk, Rasio Jenis Kelamin Penduduk Menurut Kecamatan di Kabupaten Labuhanbatu, 2021 .....	59
	<i>Population, Annual Population Growth Rate, Percentage Distribution of Population, Population Density, and Population Sex Ratio by Sub-district in Labuhanbatu Regency, 2021 .....</i>	59
3.1.2	Jumlah Penduduk Menurut Kelompok Umur dan Jenis Kelamin di Kabupaten Labuhanbatu, 2021 .....	62
	<i>Population by Age Group and Sex in Labuhanbatu Regency, 2021 .....</i>	62
3.1.3	Rumah Tangga dan Rata-rata Banyaknya Anggota Rumah Tangga Menurut Kecamatan di Kabupaten Labuhanbatu, 2020 dan 2021 .....	63
	<i>Number of Households and Average Household Size by Subdistrict in Labuhanbatu Regency, 2020 and 2021 .....</i>	63
<b>3.2</b>	<b>KETENAGAKERJAAN .....</b>	<b>64</b>
	<b>EMPLOYMENT.....</b>	<b>64</b>
3.2.1	Jumlah Penduduk Berumur 15 Tahun Keatas Menurut Jenis Kegiatan Selama Seminggu yang Lalu dan Jenis Kelamin di Kabupaten Labuhanbatu, 2021 .....	64
	<i>Population Aged 15 Years and Over by Type of Activity During The Previous Week and Sex in Labuhanbatu Regency, 2021 .....</i>	64
3.2.2	Penduduk Berumur 15 Tahun ke Atas Menurut Pendidikan Tertinggi yang Ditamatkan dan Jenis Kegiatan Selama Seminggu yang Lalu di Kabupaten Labuhanbatu, 2021 .....	65
	<i>Population 15 Years of Age and Over by Educational Attainment and Type of Activity During the Previous Week in Labuhanbatu Regency, 2021 .....</i>	65

3.2.3	Penduduk Berumur 15 Tahun Ke Atas yang Bekerja Selama Seminggu yang Lalu Menurut Status Pekerjaan Utama dan Jenis Kelamin di Kabupaten Labuhanbatu, 2021 .....	67
	<i>Population 15 Years of Age and Over who Worked During The Previous Week by Main Employment Status and Sex in Labuhanbatu Regency, 2021 .....</i>	67
3.2.4	Pencari Kerja Terdaftar, Lowongan Kerja Terdaftar, dan Penempatan/ Pemenuhan Tenaga Kerja Menurut Kecamatan dan Jenis Kelamin di Kabupaten Labuhanbatu, 2021 .....	68
	<i>Number of Registered Job Applicants, Registered Job Vacancies, and Placement of Workers by Subdistrict and Sex in Labuhanbatu Regency, 2021 .....</i>	68
3.2.5	Pencari Kerja Terdaftar Menurut Pendidikan Tertinggi yang Ditaamatkan dan Jenis Kelamin di Kabupaten Labuhanbatu, 2021 .....	71
	<i>Number of Registered Job Applicants by Educational Attainment and Sex in Labuhanbatu Regency, 2021 .....</i>	71
3.2.6	Pencari Kerja yang Ditempatkan Menurut Pendidikan Tertinggi yang Ditamatkan dan Jenis Kelamin di Kabupaten Labuhanbatu, 2021 .....	72
	<i>Number of Occupied Job Applicants by Educational Attainment and Sex in Labuhanbatu Regency, 2021 .....</i>	72
3.2.7	Jumlah Lowongan Kerja Menurut Sektor Usaha, Status dan Jenis Kelamin di Kabupaten Labuhanbatu, 2021 .....	73
	<i>Number of Job Vacancies by Sectors, Status and Sex in Labuhanbatu Regency, 2021 .....</i>	73
3.2.8	Jumlah Pencari Kerja Terdaftar yang Belum Ditempatkan Menurut Jabatan dan Jenis Kelamin di Kabupaten Labuhanbatu, 2021 .....	76
	<i>Number of Unoccupied Job Seekers by Occupation and Sex in Labuhanbatu Regency, 2021 .....</i>	76
3.2.9	Jumlah Lowongan Kerja yang Belum Dipenuhi Menurut Jabatan dan Jenis Kelamin di Kabupaten Labuhanbatu, 2021 .....	77
	<i>Number of Unoccupied Job Vacancies by Occupation and Sex in Labuhanbatu Regency, 2021 .....</i>	77
3.2.10	Jumlah Tenaga Kerja Warga Negara Asing Menurut Kewarganegaraan dan Izin Kerja di Kabupaten Labuhanbatu, 2021 .....	78

	Halaman Page
<i>Number of Foreign Workers by Citizenship and Working Permit in Labuhanbatu Regency, 2021</i> .....	78
3.2.11 Jumlah Tenaga Kerja Warga Negara Asing Menurut Jabatan dan Izin Kerja di Kabupaten Labuhanbatu, 2021 .....	79
<i>Number of Foreign Workers by Occupation and Working Permit in Labuhanbatu Regency, 2021</i> .....	79
3.2.12 Jumlah Perusahaan, Tenaga Kerja Terdaftar1 dan yang Terkena PHK Menurut Kecamatan di Kabupaten Labuhanbatu, 2021 .....	80
<i>Number of Enterprises, Registered Employees and Severed Workers by Subdistrict in Labuhanbatu Regency, 2021</i> .....	80
3.2.13 Jumlah Perusahaan dan Tenaga Kerja yang Ikut Dalam Program Jamsostek Menurut Kecamatan di Kabupaten Labuhanbatu, 2021 ..	81
<i>PNumber of Enterprises and Employees Participate in Social Security by Subdistrict in Labuhanbatu Regency, 2021</i> .....	81
3.2.14 Jumlah Peserta Latihan Kerja Menurut Kejuruan di Kabupaten Labuhanbatu, 2017 - 2021 .....	82
<i>Number of Vocation Trainees by Vocation in Labuhanbatu Regency, 2017 - 2021</i> .....	82
<b>4. SOSIAL/SOCIAL</b> .....	<b>83</b>
<b>4.1 PENDIDIKAN</b> .....	<b>91</b>
<b>EDUCATION</b> .....	<b>91</b>
4.1.1 Jumlah Sekolah, Guru, dan Murid Taman Kanak-Kanak (TK) di Bawah Kementerian Pendidikan dan Kebudayaan Menurut Kecamatan di Kabupaten Labuhanbatu, 2020/2021 dan 2021/2022 .....	91
<i>Number of Schools, Teachers, and Pupils in Kindergarten Under The Ministry of Education and Culture by Subdistrict in Labuhanbatu Regency, 2020/2021 dan 2021/2022</i> .....	91
4.1.2 Jumlah Sekolah, Guru, dan Murid Raudatul Athfal (RA) di Bawah Kementerian Agama Menurut Kecamatan di Kabupaten Labuhanbatu, 2020/2021 dan 2021/2022 .....	94
<i>Number of Schools, Teachers, and Pupils in Raudatul Athfal (RA) Under The Ministry of Religious Affairs by Subdistrict in Labuhanbatu Regency, 2020/2021 dan 2021/2022</i> .....	94

	Halaman Page
4.1.3 Jumlah Sekolah, Guru, dan Murid Sekolah Dasar (SD) di Bawah Kementerian Pendidikan dan Kebudayaan Menurut Kecamatan di Kabupaten Labuhanbatu, 2020/2021 dan 2021/2022 .....	95
<i>Number of Schools, Teachers, and Pupils in Primary Schools Under The Ministry of Education and Culture by Subdistrict in Labuhanbatu Regency, 2020/2021 dan 2021/2022 .....</i>	95
4.1.4 Jumlah Sekolah, Guru, dan Murid Madrasah Ibtidaiyah (MI) di Bawah Kementerian Agama Menurut Kecamatan Menurut Kecamatan di Kabupaten Labuhanbatu, 2020/2021 dan 2021/2022 .....	98
<i>Number of Schools, Teachers, and Pupils in Madrasah Ibtidaiyah (MI) Under The Ministry of Religious Affairs by Subdistrict in Labuhanbatu Regency, 2020/2021 dan 2021/2022 .....</i>	98
4.1.5 Jumlah Sekolah, Guru, dan Murid Sekolah Menengah Pertama (SMP) di Bawah Kementerian Pendidikan dan Kebudayaan Menurut Kecamatan di Kabupaten Labuhanbatu, 2020/2021 dan 2021/2022 .....	101
<i>Number of Schools, Teachers, and Pupils in Junior High Schools Under The Ministry of Education and Culture by Subdistrict in Labuhanbatu Regency, 2020/2021 dan 2021/2022 .....</i>	101
4.1.6 Jumlah Sekolah, Guru, dan Murid Madrasah Tsanawiyah (MTs) di Bawah Kementerian Agama Menurut Kecamatan di Kabupaten Labuhanbatu, 2020/2021 dan 2021/2022 .....	104
<i>Number of Schools, Teachers, and Pupils in Madrasah Tsanawiyah (MTs) Under The Ministry of Religious Affairs by Subdistrict in Labuhanbatu Regency, 2020/2021 dan 2021/2022 .....</i>	104
4.1.7 Jumlah Sekolah, Guru, dan Murid Sekolah Menengah Atas (SMA) di Bawah Kementerian Pendidikan dan Kebudayaan Menurut Kecamatan di Kabupaten Labuhanbatu, 2020/2021 dan 2021/2022 .....	107
<i>Number of Schools, Teachers, and Pupils in Senior High Schools Under The Ministry of Education and Culture by Subdistrict in Labuhanbatu Regency, 2020/2021 dan 2021/2022 .....</i>	107
4.1.8 Jumlah Sekolah, Guru, dan Murid Sekolah Menengah Kejuruan (SMK) di Bawah Kementerian Pendidikan dan Kebudayaan Menurut Kecamatan di Kabupaten Labuhanbatu, 2020/2021 dan 2021/2022.....	110
<i>Number of Schools, Teachers, and Pupils in Vocational High Schools</i>	

	<i>Under The Ministry of Education and Culture by Subdistrict in Labuhanbatu Regency, 2020/2021 dan 2021/2022.....</i>	110
4.1.9	Jumlah Sekolah, Guru, dan Murid Madrasah Aliyah (MA) di Bawah Kementerian Agama Menurut Kecamatan di Kabupaten Labuhanbatu, 2020/2021 dan 2021/2022 ..... <i>Number of Schools, Teachers, and Pupils in Madrasah Aliyah (MA) Under the Ministry of Religious Affairs by Subdistrict in Labuhanbatu Regency, 2020/2021 dan 2021/2021.....</i>	113
4.1.10	Jumlah Desa <sup>1</sup> /Kelurahan yang Memiliki Fasilitas Sekolah Menurut Kecamatan dan Tingkat Pendidikan di Kabupaten Labuhanbatu, 2019– 2021 ..... <i>Number of Villages<sup>1</sup>/Kelurahan Having Educational Facilities by Subdistrict and Educational Level in Labuhanbatu Regency, 2019– 2021 ...</i>	116
4.1.11	Angka Partisipasi Murni (APM) dan Angka Partisipasi Kasar (APK) Menurut Jenjang Pendidikan di Kabupaten Labuhanbatu, 2020 dan 2021 ..... <i>Net Participation Rates and Gross Participation Rates by Educational Level in Labuhanbatu Regency, 2020 and 2021 .....</i>	121
4.1.12	Persentase Penduduk Berumur 15 Tahun ke Atas yang Melek Huruf Menurut Kelompok Umur di Kabupaten Labuhanbatu, 2020 dan 2021 ..... <i>Percentage of Literate People Aged 15 Years and Over by Age Group in Labuhanbatu Regency, 2020 and 2021 .....</i>	122
<b>4.2</b>	<b>KESEHATAN .....</b>	<b>123</b>
	<b>HEALTH.....</b>	<b>123</b>
4.2.1	Jumlah Desa <sup>1</sup> /Kelurahan Yang Memiliki Sarana Kesehatan Menurut Kecamatan di Kabupaten Labuhanbatu, 2019–2021 ..... <i>Number of Villages<sup>1</sup>/Kelurahan Having Health Facilities by Subdistrict in Labuhanbatu Regency, 2019–2021 .....</i>	123
4.2.2	Jumlah Tenaga Kesehatan Menurut Kecamatan di Kabupaten Labuhanbatu, 2021 ..... <i>Number of Medical Personnel by Subdistrict in Labuhanbatu Regency, 2021 .....</i>	129
4.2.3	Jumlah Rumah Sakit Umum, Rumah Sakit Khusus, Rumah Sakit/Ru	



	mah Bersalin, Puskesmas, Klinik/Balai Kesehatan, Posyandu, dan Poskesdes Menurut Kecamatan di Kabupaten Labuhanbatu, 2020 dan 2021 .....	130
	<i>Number of General Hospital, Special Hospital, Maternity Hospital and Public Health Center, Medical Clinic, Integrated Service Post, Village Medical Post by Subdistrict in Labuhanbatu Regency, 2020 and 2021 .....</i>	130
4.2.4	Persentase Penduduk yang Mempunyai Keluhan Kesehatan Selama Sebulan Terakhir Menurut Kecamatan di Kabupaten Labuhanbatu, 2017–2021 .....	133
	<i>Percentage of People Who Had Health Complaint During a Month Prior to The Survey by Subdistrict in Labuhanbatu Regency, 2017–2021 .....</i>	133
4.2.5	Jumlah Kasus Penyakit Menurut Kecamatan dan Jenis Penyakit di Kabupaten Labuhanbatu, 2021 .....	134
	<i>Number of Disease Cases by Subdistrict and Type of Disease in Labuhanbatu Regency, 2021 .....</i>	134
4.2.6	Jumlah Dokter Spesialis, Dokter Umum, dan Dokter Gigi Menurut Sarana Pelayanan Kesehatan di Kabupaten Labuhanbatu, 2021 .....	137
	<i>Number of Medical Specialist, General Practitioners, and Dentists by Health Facilities in Labuhanbatu Regency, 2021 .....</i>	137
4.2.7	Persentase Perempuan Pernah kawin Berumur 15-49 Tahun yang Melahirkan Anak Lahir Hidup (ALH) Menurut Kecamatan dan Penolong Proses Kelahiran di Kabupaten Labuhanbatu, 2021 .....	138
	<i>Percentage of Women Ever Married Aged 15-49 Years Who Gave Birth Alived Children by Subdistrict and Birth Process Helper in Labuhanbatu Regency, 2021 .....</i>	138
4.2.8	Jumlah Ibu Hamil, Melakukan Kunjungan K1, Melakukan Kunjungan K4, Kurang Energi Kronis (KEK), dan Mendapat Tablet Zat Besi (Fe) di Kabupaten Labuhanbatu, 2017–2021 .....	139
	<i>Number of Pregnant Women, Conducting K1 Visits, Conducting K4 Visits, Chronic Energy Lack, and Getting Iron Tablets (Fe) in Labuhanbatu Regency, 2017–2021 .....</i>	139
4.2.9	Jumlah Bayi Lahir, Bayi Berat Badan Lahir Rendah (BBLR), dan Bergizi Kurang Menurut Kecamatan di Kabupaten Labuhanbatu, 2021 .....	140
	<i>Number of Births, Babies with Low Birth Weights (LBW), and Malnutrition</i>	

	Halaman Page
<i>by Subdistrict in Labuhanbatu Regency, 2021</i> .....	140
4.2.10 Jumlah Remaja Usia 15-24 Tahun yang Mendapat Penyuluhan Tentang Kesehatan Reproduksi (Kespro), HIV/AIDS, dan Keluarga Berencana (KB) Menurut Kecamatan (kali) di Kabupaten Labuhanbatu, 2021 .....	141
<i>Number of Adolescents Aged 15-24 Years Who Received Counseling on Reproductive Health, HIV/AIDS, and Family Planning by Subdistrict (times)</i> .....	141
4.2.11 Jumlah Penduduk yang Memanfaatkan Sarana Pelayanan Kesehatan Daerah Menurut Kecamatan (kunjungan) di Kabupaten Labuhanbatu, 2021 .....	142
<i>Number of People Who Visited Public Health Facilities by Subdistrict (times) in Labuhanbatu Regency, 2021</i> .....	142
4.2.12 Jumlah Bayi yang Mendapat Imunisasi Menurut Kecamatan dan Jenis Imunisasi di Kabupaten Labuhanbatu, 2021 .....	144
<i>Number of Infants Who had Immunization by Subdistrict and Type of Immunization in Labuhanbatu Regency, 2021</i> .....	144
4.2.13 Jumlah Klinik Keluarga Berencana (KKB) dan Petugas Penyuluh Keluarga Berencana Desa (PPKBD) Menurut Kecamatan di Kabupaten Labuhanbatu, 2021 .....	146
<i>Number of Family Planning Clinics (KKB) and Village Family Planning Service Officers (PPKBD) by Subdistrict in Labuhanbatu Regency, 2021</i> .....	146
4.2.14 Jumlah Pasangan Usia Subur dan Peserta KB Aktif Menurut Kecamatan di Kabupaten Labuhanbatu, 2021 .....	147
<i>Number of Fertile Age Couples and Active Family Planning Participants by Subdistrict in Labuhanbatu Regency, 2021</i> .....	147
<b>4.3 AGAMA</b> .....	<b>148</b>
<b>RELIGION</b> .....	<b>148</b>
4.3.1 Jumlah Tempat Peribadatan Menurut Kecamatan di Kabupaten Labuhanbatu, 2021 .....	148
<i>Number of Places of Worship by Subdistrict in Labuhanbatu Regency, 2021</i> .....	148
4.3.2 Jumlah Jemaah Haji yang Diberangkatkan <sup>1</sup> ke Tanah Suci Mekah Menurut Kecamatan di Kabupaten Labuhanbatu, 2017–2021.....	149
<i>Number of Hajj Pilgrims Departured<sup>1</sup> to the Holyland of Mecca by Sub</i>	

	Halaman Page
<i>district in Labuhanbatu Regency, 2017–2021</i> .....	149
4.3.3 Nikah, Talak dan Cerai di Kabupaten di Labuhanbatu, 2019–2021 ....	150
<i>Number of Marriages and Divorces in Labuhanbatu Regency, 2019–2021</i> .....	150
<b>4.4 KRIMINALITAS</b> .....	<b>152</b>
<b>CRIME</b> .....	<b>152</b>
4.4.1 Jumlah Kejahatan yang Dilaporkan, Risiko Penduduk Terjadi Tindak Pidana per 100.000 Penduduk, Persentase Penyelesaian Tindak Pidana, dan Selang Waktu Terjadinya Tindak Pidana Menurut Kepolisian Resort di Kabupaten Labuhanbatu, 2019–2021 .....	152
<i>Crime Total, Crime Rate per 100,000 Population, Percentage of Crime Clearance, and Time Interval of Crime Occurance by Departmental (Resort) Police Office in Labuhanbatu Regency, 2019–2021</i> .....	152
4.4.2 Jumlah Perkara yang Masuk dan Diselesaikan Setiap Bulan Menurut Jenis Perkara di Pengadilan Negeri Rantauprapat Kabupaten Labuhanbatu, 2021 .....	156
<i>Number of Reported and Solved Cases Every Month by Type of Cases in District Court of Rantauprapat Labuhanbatu Regency, 2021</i> .....	156
4.4.3 Jumlah Narapidana Setiap Bulan Menurut Jenis Kelamin di Lembaga Pemasyarakatan Rantauprapat Kabupaten Labuhanbatu, 2021 ..	157
<i>Number of Inmates Every Month by Sex in Penintentiary of Rantauprapat Labuhanbatu Regency, 2021</i> .....	157
4.4.4 Jumlah Narapidana Menurut Jenis Kejahatan/Pelanggaran dan Jenis Kelamin di Lembaga Pemasyarakatan Rantauprapat Kabupaten Labuhanbatu, 2021 .....	158
<i>Number of Inmates by Type of Crime/ Delinquency and Sex in Penintentiary of Rantauprapat Labuhanbatu Regency, 2021</i> .....	158
4.4.5 Jumlah Tahanan Menurut Jenis Kejahatan/Pelanggaran Yang Dituduhkan dan Jenis Kelamin di Lembaga Pemasyarakatan Rantauprapat Kabupaten Labuhanbatu, 2021 .....	160
<i>Number of Detainees by Type of Accused Crime/ Delinquency and Sex in Penintentiary of Rantauprapat Labuhanbatu Regency, 2021</i> .....	160
<b>4.5 KEMISKINAN</b> .....	<b>162</b>
<b>POVERTY</b> .....	<b>162</b>

	Halaman Page
4.5.1	Garis Kemiskinan, Jumlah, dan Persentase Penduduk Miskin di Kabupaten Labuhanbatu, 2012–2021 ..... 162 <i>Poverty Line, Number, and Percentage of Poor People in Labuhanbatu Regency, 2012–2021</i> ..... 162
4.5.2	Indeks Kedalaman Kemiskinan dan Indeks Keparahan Kemiskinan di Kabupaten Labuhanbatu, 2012–2021 ..... 163 <i>Poverty Gap Index and Poverty Severity Index in Labuhanbatu Regency, 2012–2021</i> ..... 163
<b>4.6</b>	<b>SOSIAL LAINNYA ..... 164</b> <b><i>OTHER SOCIAL AFFAIRS</i> ..... 164</b>
4.6.1	Jumlah Kejadian Bencana Alam Menurut Kecamatan di Kabupaten Labuhanbatu, 2021 ..... 164 <i>Number of Natural Disaster Events by Subdistrict in Labuhanbatu Regency, 2021</i> ..... 164
4.6.2	Jumlah Korban yang Diakibatkan Bencana Alam Menurut Kecamatan di Kabupaten Labuhanbatu, 2021 ..... 166 <i>Number of Victims Due to Natural Disaster by Subdistrict in Labuhanbatu Regency, 2021</i> ..... 166
4.6.3	Jumlah Kerusakan Rumah yang Diakibatkan Bencana Alam Menurut Kecamatan Kabupaten Labuhanbatu, 2020 dan 2021 ..... 177 <i>Number of Damaged Houses Due to Natural Disaster by Subdistrict in Labuhanbatu Regency, 2020 and 2021</i> ..... 177
4.6.4	Jumlah Kejadian Bencana Nonalam Menurut Kecamatan di Kabupaten Labuhanbatu, 2021 ..... 179 <i>Number of Non-Natural Disaster Events by Subdistrict in Labuhanbatu Regency, 2021</i> ..... 179
4.6.5	Jumlah Korban yang Diakibatkan Bencana Nonalam Menurut Kecamatan di Kabupaten Labuhanbatu, 2021 ..... 180 <i>Number of Victims Due to Non-Natural Disaster by Subdistrict in Labuhanbatu Regency, 2021</i> ..... 180
4.6.6	Jumlah Kerusakan Rumah yang Diakibatkan Bencana Nonalam Menurut Kecamatan di Kabupaten Labuhanbatu, 2021 ..... 186 <i>Number of Damaged Houses Due to Non-Natural Disaster by Subdistrict in Labuhanbatu Regency, 2021</i> ..... 186

	Halaman Page
4.6.7 Jumlah Kejadian Bencana Sosial Menurut Kecamatan di Kabupaten Labuhanbatu, 2021 .....	192
<i>Number of Social Disaster Events by Subdistrict in Labuhanbatu Regency, 2021 .....</i>	<i>192</i>
4.6.8 Jumlah Korban yang Diakibatkan Bencana Sosial Menurut Kecamatan di Kabupaten Labuhanbatu, 2021 .....	193
<i>Number of Victims Due to Social Disaster by Subdistrict in Labuhanbatu Regency, 2021 .....</i>	<i>193</i>
4.6.9 Jumlah Kerusakan Rumah yang Diakibatkan Bencana Sosial Menurut Kecamatan di Kabupaten Labuhanbatu, 2021 .....	196
<i>Number of Damaged Houses Due to Social Disaster by Subdistrict in Labuhanbatu Regency, 2021 .....</i>	<i>196</i>
4.6.10 Jumlah Desa <sup>1</sup> /Kelurahan yang Mengalami Bencana Alam <sup>2</sup> Menurut Kecamatan di Kabupaten Labuhanbatu, 2019-2021 .....	199
<i>Number of Villages<sup>1</sup>/Kelurahan that Had Natural Disaster<sup>2</sup> by Subdistrict in Labuhanbatu Regency, 2019-2021 .....</i>	<i>199</i>
4.6.11 Jumlah Kecelakaan dan Korban Lalu Lintas Menurut Kepolisian Resort di Kabupaten Labuhanbatu, 2017-2021 .....	202
<i>Number of Traffic Accidents and Victims by Departmental (Resort) Police Office in Labuhanbatu Regency, 2017-2021 .....</i>	<i>202</i>
4.6.12 Jumlah Kecelakaan dan Korban Lalu Lintas Setiap Bulan Menurut Kepolisian Resort di Kabupaten Labuhanbatu, 2021 .....	203
<i>Number of Traffic Accidents and Victims by Departmental (Resort) Police Office in Labuhanbatu Regency, 2021 .....</i>	<i>203</i>
4.6.13 Jumlah Penerima Bantuan (kepala keluarga) dan Anggaran Bantuan Sosial Pangan Menurut Kecamatan di Kabupaten Labuhanbatu, 2021 .....	204
<i>Number of Aid Recipients (head of household) and Food Social Assistance Budget by Subdistrict in Labuhanbatu Regency, 2021 .....</i>	<i>204</i>
4.6.14 Jumlah Keluarga Menurut Kecamatan dan Klasifikasi Keluarga di Kabupaten Labuhanbatu, 2021 .....	205
<i>Number of Families by Subdistrict and Family Classification in Labuhanbatu Regency, 2021 .....</i>	<i>205</i>
4.6.15 Jumlah Kegiatan Pencatatan Sipil Setiap Bulan di Kabupaten	

	Halaman Page
Labuhanbatu, 2021 .....	206
<i>Number of Civil Registration Activities by Month in Labuhanbatu Regency, 2021 .....</i>	<i>206</i>
4.6.16 Jumlah Akta Kelahiran Yang Diterbitkan Setiap Bulan di Kabupaten Labuhanbatu, 2017–2021 .....	208
<i>Number of Birth Certificates Issued by Month in Labuhanbatu Regency, 2017 - 2021 .....</i>	<i>208</i>
4.6.17 Jumlah Kasus Kebakaran Yang Terjadi dan Korban Jiwa Menurut Kecamatan di Kabupaten Labuhanbatu, 2021 .....	209
<i>Number of Fire Cases Happened and Casualties by Subdistrict in Labuhanbatu Regency, 2021.....</i>	<i>209</i>
4.6.18 Jumlah Petugas Pemadam Kebakaran dan Mobil Pemadam Kebakaran di Kabupaten Labuhanbatu, 2012–2021 .....	210
<i>Number of Firefighters and Fire Trucks in Labuhanbatu Regency, 2012–2021 .....</i>	<i>210</i>
4.6.19 Jumlah Sertifikat Tanah Yang Diterbitkan Menurut Jenis Hak Atas Tanah di Kabupaten Labuhanbatu, 2017–2021.....	211
<i>Number of Land Certificates Issued by Type of Rights in Labuhanbatu Regency, 2017–2021.....</i>	<i>211</i>
4.6.20 Jumlah Sertifikat Tanah Yang Diterbitkan Menurut Kecamatan di Kabupaten Labuhanbatu, 2017–2021.....	212
<i>Number of Land Certificates Issued by Subdistrict in Labuhanbatu Regency, 2017–2021.....</i>	<i>212</i>
4.6.21 Jumlah Sertifikat Tanah Yang Diterbitkan Menurut Kecamatan dan Jenis Hak Atas Tanah di Kabupaten Labuhanbatu, 2021 .....	213
<i>Number of Land Certificates Issued by Subdistrict and Type of Rights in Labuhanbatu Regency, 2021.....</i>	<i>213</i>
4.6.22 Jumlah Sertifikat Tanah Yang Diterbitkan Setiap Bulan Menurut..... Jenis Hak Atas Tanah dan Luas Lahan (m <sup>3</sup> ) di Kabupaten Labuhanbatu, 2021 .....	214
<i>Number of Land Certificates Issued Every Month by Type of Rights and Land Area (m<sup>3</sup>) in Labuhanbatu Regency, 2021 .....</i>	<i>214</i>
4.6.23 Volume Sampah Yang Diangkut Setiap Bulan Menurut Kecamatan di Kabupaten Labuhanbatu, 2021 .....	216
<i>Volume of Waste Transported Every Month by Subdistrict in Labuhan-</i>	

	Halaman Page
<i>batu Regency, 2021</i> .....	216
<b>5. PERTANIAN/AGRICULTURE .....</b>	<b>219</b>
<b>5.1 TANAMAN PANGAN .....</b>	<b>228</b>
<b>FOOD CROPS .....</b>	<b>228</b>
5.1.1 Luas Panen, Produktivitas, dan Produksi Padi Menurut Kecamatan (ha) di Kabupaten Labuhanbatu, 2021 .....	228
<i>Harvested Area, Productivity, dan Production of Paddy by Subdistrict (ha) in Labuhanbatu Regency, 2021 .....</i>	228
5.1.2 Produksi Padi <sup>1</sup> dan Beras Menurut Kecamatan (ha) di Kabupaten Labuhanbatu, 2021 .....	229
<i>Paddy and Rice Production<sup>1</sup> by Subdistrict (ha) in Labuhanbatu Regency, 2021.....</i>	229
5.1.3 Produksi Jagung dan Kedelai Menurut Kecamatan (ha) di Kabupaten Labuhanbatu, 2021 .....	230
<i>Production of Maize and Soybeans by Subdistrict (ha) in Labuhanbatu Regency, 2021 .....</i>	230
5.1.4 Luas Panen, Produktivitas, dan Produksi Jagung Menurut Kecamatan (ha) di Kabupaten Labuhanbatu, 2021 .....	231
<i>Harvested Area, Productivity, dan Production of Corn by Subdistrict (ha) in Labuhanbatu Regency, 2021 .....</i>	231
5.1.5 Luas Panen, Produktivitas, dan Produksi Kedelai Menurut Kecamatan (ha) di Kabupaten Labuhanbatu, 2021 .....	232
<i>Harvested Area, Productivity, dan Production of Soya Bean by Subdistrict (ha) in Labuhanbatu Regency, 2021.....</i>	232
5.1.6 Luas Panen, Produktivitas, dan Produksi Ubi Kayu Menurut Kecamatan (ha) di Kabupaten Labuhanbatu, 2021 .....	233
<i>Harvested Area, Productivity, dan Production of Cassava by Subdistrict (ha) in Labuhanbatu Regency, 2021.....</i>	233
5.1.7 Luas Lahan Sawah Menurut Kecamatan dan Jenis Pengairan (ha) di Kabupaten Labuhanbatu, 2021 .....	234
<i>Area of Wet Land by Subdistrict and Type of Irrigation (ha) in Labuhanbatu Regency, 2021.....</i>	234

	Halaman Page
<b>5.2 HORTIKULTURA .....</b>	<b>236</b>
<b>HORTICULTURE.....</b>	<b>236</b>
5.2.1 Luas Panen Tanaman Sayuran Menurut Kecamatan dan Jenis Tanaman (ha) di Kabupaten Labuhanbatu, 2020 dan 2021 .....	236
<i>Harvested Area of Vegetables by Subdistrict and Kind of Plant (ha) in Labuhanbatu Regency, 2020 and 2021 .....</i>	<i>236</i>
5.2.2 Produksi Tanaman Sayuran Menurut Kecamatan dan Jenis Tanaman (kuintal) di Kabupaten Labuhanbatu, 2020 dan 2021 .....	240
<i>Production of Vegetables by Subdistrict and Kind of Plant (quintal) in Labuhanbatu Regency, 2020 dan 2021 .....</i>	<i>240</i>
5.2.3 Luas Panen Tanaman Sayuran dan Buah–Buahan Semusim Menurut Jenis Tanaman (ha) di Kabupaten Labuhanbatu, 2017–2021 .....	244
<i>Harvested Area of Seasonal Vegetables and Fruits by Kind of Plant (ha) in Labuhanbatu Regency, 2017–2021 .....</i>	<i>244</i>
5.2.4 Produksi Tanaman Sayuran dan Buah–Buahan Semusim Menurut Jenis Tanaman (kuintal) di Kabupaten Labuhanbatu, 2017–2021 .....	245
<i>Production of Seasonal Vegetables and Fruits by Kind of Plant (quintal) in Labuhanbatu Regency, 2017–2021 .....</i>	<i>245</i>
5.2.5 Luas Panen Tanaman Biofarmaka Menurut Kecamatan dan Jenis Tanaman (m2) di Kabupaten Labuhanbatu, 2020 dan 2021 .....	246
<i>Harvested Area of Medicinal Plants by Subdistrict and Kind of Plant (m2) in Labuhanbatu Regency, 2020 and 2021 .....</i>	<i>246</i>
5.2.6 Produksi Tanaman Biofarmaka Menurut Kecamatan dan Jenis Tanaman (kg) di Kabupaten Labuhanbatu, 2020 and 2021 .....	248
<i>Production of Medicinal Plants by Subdistrict and Kind of Plant (kg) in Labuhanbatu Regency, 2020 and 2021 .....</i>	<i>248</i>
5.2.7 Luas Panen Tanaman Biofarmaka Menurut Jenis Tanaman (m2) di Kabupaten Labuhanbatu, 2017–2021 .....	250
<i>Harvested Area of Medicinal Plants by Kind of Plant (m2) in Labuhanbatu Regency, 2017–2021 .....</i>	<i>250</i>
5.2.8 Produksi Tanaman Biofarmaka Menurut Jenis Tanaman (kg) di Kabupaten Labuhanbatu, 2017–2021 .....	251
<i>Production of Medicinal Plants by Kind of Plant (kg) in Labuhanbatu Regency, 2017–2021 .....</i>	<i>251</i>



	Halaman Page
5.2.9 Luas Panen Tanaman Hias Menurut Kecamatan dan Jenis Tanaman (m2) di Kabupaten Labuhanbatu, 2020 and 2021 .....	252
<i>Harvested Area of Ornamental Plants by Subdistrict and Kind of Plant (m2) in Labuhanbatu Regency, 2020 and 2021</i> .....	252
5.2.10 Produksi Tanaman Hias Menurut Kecamatan dan Jenis Tanaman (tangkai) di Kabupaten Labuhanbatu, 2020 and 2021 .....	254
<i>Production of Ornamental Plants by Subdistrict and Kind of Plant (stalks) in Labuhanbatu Regency, 2020 and 2021</i> .....	254
5.2.11 Luas Panen Tanaman Hias Menurut Jenis Tanaman (m2) di Kabupaten Labuhanbatu, 2017–2021 .....	256
<i>Harvested Area of Ornamental Plants by Kind of Plant (m2) in Labuhanbatu Regency, 2017–2021</i> .....	256
5.2.12 Produksi Tanaman Hias Menurut Jenis Tanaman (tangkai) di Kabupaten Labuhanbatu, 2017–2021 .....	257
<i>Production of Ornamental Plants by Kind of Plant (stalks) in Labuhanbatu Regency, 2017–2021</i> .....	257
5.2.13 Produksi Buah-buahan Menurut Kecamatan dan Jenis Tanaman (kuintal) di Kabupaten Labuhanbatu, 2020 and 2021 .....	258
<i>Production of Fruits by Subdistrict and Kind of Plant (quintal) in Labuhanbatu Regency, 2020 and 2021</i> .....	258
5.2.14 Produksi Buah–Buahan dan Sayuran Tahunan Menurut Jenis Tanaman (kuintal) di Kabupaten Labuhanbatu, 2017–2021 .....	262
<i>Production of Annual Fruits and Vegetables by Kind of Plant (quintal) in Labuhanbatu Regency, 2017–2021</i> .....	262
<b>5.3 PERKEBUNAN</b> .....	<b>263</b>
<b>ESTATE CROPS</b> .....	<b>263</b>
5.3.1 Luas Areal Tanaman Perkebunan Menurut Kecamatan dan Jenis Tanaman (ha) di Kabupaten Labuhanbatu, 2020 dan 2021 .....	263
<i>Planted Area of Estate Crops by Subdistrict and Type of Crops (ha) in Labuhanbatu Regency, 2020 dan 2021</i> .....	263
5.3.2 Produksi Perkebunan Menurut Kecamatan dan Jenis Tanaman (ton) di Kabupaten Labuhanbatu, 2020 dan 2021 .....	267
<i>Production of Estate by Subdistrict and Type of Crops (ton) in Labuhanbatu Regency, 2020 and 2021</i> .....	267

	Halaman Page
<b>5.4 PETERNAKAN .....</b>	<b>271</b>
<b>LIVESTOCK.....</b>	<b>271</b>
5.4.1 Populasi Ternak Menurut Kecamatan dan Jenis Ternak (ekor) di Kabupaten Labuhanbatu, 2020 dan 2021 .....	271
<i>Livestock Population by Subdistrict and Kind of Livestock (heads) in Labuhanbatu Regency, 2020 and 2021 .....</i>	<i>271</i>
5.4.2 Populasi Unggas Menurut Kecamatan dan Jenis Unggas (ekor) di Kabupaten Labuhanbatu, 2020 dan 2021 .....	274
<i>Poultry Population by Subdistrict and Kind of Poultry (heads) in Labuhanbatu Regency, 2020 and 2021 .....</i>	<i>274</i>
5.4.3 Produksi Daging Ternak Menurut Kecamatan dan Jenis Ternak (kg) di Kabupaten Labuhanbatu, 2020 dan 2021 .....	276
<i>Meat Production by Subdistrict and Kind of Livestock (kg) in Labuhanbatu Regency, 2020 and 2021 .....</i>	<i>276</i>
5.4.4 Produksi Daging Unggas Menurut Kecamatan dan Jenis Unggas (kg) di Kabupaten Labuhanbatu, 2020 dan 2021 .....	279
<i>Poultry Meat Production by Subdistrict and Kind of Poultry (kg) in Labuhanbatu Regency, 2020 and 2021 .....</i>	<i>279</i>
5.4.5 Produksi Telur Unggas dan Susu Sapi Menurut Kecamatan (ton) di Kabupaten Labuhanbatu, 2020 dan 2021 .....	281
<i>Production of Poultry Eggs and Cow Milk by Subdistrict (ton) in Labuhanbatu Regency, 2020 and 2021 .....</i>	<i>281</i>
5.4.6 Produksi Kulit Menurut Kecamatan dan Jenis Kulit (lembar) di Kabupaten Labuhanbatu, 2021 .....	283
<i>Production of Leather by Subdistrict and Type of Leather (sheet) in Labuhanbatu Regency, 2021 .....</i>	<i>283</i>
5.4.7 Jumlah Ternak yang Dipotong di Rumah Potong Menurut Kecamatan dan Jenis Ternak di Kabupaten Labuhanbatu, 2021 .....	284
<i>Number of Slaughtered Livestock in Slaughterhouse by Subdistrict and Type of Livestock in Labuhanbatu Regency, 2021 .....</i>	<i>284</i>
5.4.8 Jumlah Ternak yang Dipotong di Luar Rumah Potong Menurut Kecamatan dan Jenis Ternak di Kabupaten Labuhanbatu, 2021 .....	285
<i>Number of Slaughtered Livestock Out of Slaughterhouse by Subdistrict and Type of Livestock in Labuhanbatu Regency, 2021 .....</i>	<i>285</i>

	Halaman Page
<b>5.5 PERIKANAN.....</b>	<b>286</b>
<b>FISHERY .....</b>	<b>286</b>
5.5.1 Produksi Perikanan (ton) Menurut Kecamatan di Kabupaten Labuhanbatu, 2020- 2021 .....	286
<i>Fishery Production (ton) by Subdistrict in Labuhanbatu Regency, 2020-2021 .....</i>	<i>286</i>
5.5.2 Produksi Perikanan Menurut Jenis Komoditi tiap Kecamatan di Kabupaten Labuhanbatu, 2021 .....	287
<i>Fishenary Production by Comodity and Subdistrict in Labuhanbatu Regency, 2021 .....</i>	<i>287</i>
5.5.3 Jumlah Kapal Nelayan Menurut Kecamatan dan Jenis Kapal di Kabupaten Labuhanbatu, 2021 .....	289
<i>Number of Fishing Boats by Subdistrict and Type of Boat in Labuhanbatu Regency, 2021.....</i>	<i>289</i>
5.5.4 Jumlah Rumah Tangga Budidaya Perikanan Menurut Kecamatan dan Jenis Budidaya di Kabupaten Labuhanbatu, 2021 .....	290
<i>Number of Aquaculture Households by Subdistrict and Type of Culture in Labuhanbatu Regency, 2021 .....</i>	<i>290</i>
5.5.5 Jumlah Rumah Tangga Perikanan Tangkap Menurut Jenis Kapal di Kabupaten Labuhanbatu, 2017 - 2021 .....	292
<i>Number of Capture Fisheries Households by Type of Boat in Labuhanbatu Regency, 2017 - 2021 .....</i>	<i>292</i>
5.5.6 Jumlah Nelayan Menurut Kecamatan dan Status Pekerjaan di Kabupaten Labuhanbatu, 2021 .....	293
<i>Number of Fishermen by Subdistrict and Status of Job in Labuhanbatu Regency, 2021 .....</i>	<i>293</i>
<b>5.6 KEHUTANAN .....</b>	<b>294</b>
<b>FORESTRY .....</b>	<b>294</b>
5.6.1 Luas Kawasan Hutan dan Konservasi Perairan <sup>1</sup> Menurut Kecamatan (ha) di Kabupaten Labuhanbatu, 2021 .....	294
<i>Extent of Forest Area, Inland Water, Coastal, and Marine Ecosystem<sup>1</sup> by Subdistrict (ha) in Labuhanbatu Regency, 2021 .....</i>	<i>294</i>
5.6.2 Produksi Kayu Hutan Menurut Jenis Produksi (m3) di Kabupaten Labuhanbatu, 2021 .....	296

	<i>Timber Production by Type of Product (m3) in Labuhanbatu Regency, 2021 .....</i>	296
<b>6.</b>	<b>INDUSTRI, PERTAMBANGAN, ENERGI DAN KONSTRUKSI .....</b>	<b>297</b>
	<b>INDUSTRY, MINING, ENERGY AND CONSTRUCTION.....</b>	<b>297</b>
<b>6.1</b>	<b>INDUSTRI BESAR DAN SEDANG.....</b>	<b>304</b>
	<b>LARGE AND MEDIUM MANUFACTURING INDUSTRY .....</b>	<b>304</b>
6.1.1	Jumlah Perusahaan Industri Besar dan Sedang Menurut Kecamatan, 2017- 2021 .....	304
	<i>Number of Large and Medium Industries by Subdistrict, 2015 - 2021 ....</i>	304
6.1.2	Jumlah Perusahaan Menurut Badan Hukum di Kabupaten Labuhan batu, 2017 - 2021 .....	305
	<i>Number of Industries by Corporate Legal Entity in Labuhanbatu Regency, 2017 - 2021 .....</i>	305
6.1.3	Jumlah Perusahaan Terdaftar Menurut Sektor Usaha dan Badan Hukum di Kabupaten Labuhanbatu, 2021 .....	306
	<i>Number of Industries by Corporate Legal Entity in Labuhanbatu Regency, 2021 .....</i>	306
6.1.4	Jumlah Tanda Daftar Perusahaan Menurut Kecamatan dan Badan Hukum di Kabupaten Labuhanbatu, 2021 .....	308
	<i>Number of Trade Sign Companies by Subdistrict and Corporate Legal Entity in Labuhanbatu Regency, 2021 .....</i>	308
6.1.5	Jumlah SIUP yang Diterbitkan Menurut Kecamatan dan Skala Perusahaan di Kabupaten Labuhanbatu, 2021 .....	309
	<i>Number of Trade Licences Issued by Subdistrict and Industry Scale in Labuhanbatu Regency, 2021.....</i>	309
<b>6.2</b>	<b>INDUSTRI MIKRO DAN KECIL.....</b>	<b>310</b>
	<b>MICRO AND SMALL MANUFACTURING INDUSTRY .....</b>	<b>310</b>
6.2.1	Jumlah Perusahaan Industri Kecil Menurut Kecamatan di Kabupaten Labuhanbatu, 2017 - 2021 .....	310
	<i>Number of Small Industries by Subdistrict in Labuhanbatu Regency, 2017 - 2021 .....</i>	310
6.2.2	Jumlah Unit Usaha, Tenaga Kerja dan Nilai Investasi Usaha Mikro,	

	Halaman Page
Kecil dan Menengah di Kabupaten Labuhanbatu, 2017 - 2021.....	311
<i>Number of Business Units, Labors, and Invesments of Micro, Small and Medium Businesses in Labuhanbatu Regency, 2017 - 2021 .....</i>	<i>311</i>
6.2.3 Jumlah Usaha Mikro, Kecil dan Menengah Menurut Kecamatan di Kabupaten Labuhanbatu, 2017 - 2021 .....	312
<i>Number of Micro, Small and Medium Businesses by Subdistrict in Labuhanbatu Regency, 2017 - 2021 .....</i>	<i>312</i>
<b>6.3 LISTRIK.....</b>	<b>313</b>
<b><i>ELECTRICITY .....</i></b>	<b><i>313</i></b>
6.3.1 Daya Terpasang, Produksi, dan Distribusi Listrik PT. PLN (Persero) pada Cabang/Ranting PLN Menurut Kecamatan di Kabupaten Labuhanbatu, 2021 .....	313
<i>Installed Electricity Power, Production, and Distribution.....</i>	<i>313</i>
6.3.2 Daya Terpasang, Produksi, dan Distribusi Listrik PT. PLN (Persero) pada Cabang/Ranting PLN di Kabupaten Labuhanbatu, 2017 - 2021 .....	314
<i>Installed Electricity Power, Production, and Distribution of PT. PLN (Persero) at PLN Branch in Labuhanbatu Regency, 2017 - 2021.....</i>	<i>314</i>
6.3.3 Jumlah Pelanggan Listrik Menurut Kecamatan di Kabupaten Labuhanbatu, 2017–2021 .....	315
<i>Number of Electricity Customers by Subdistrict in Labuhanbatu Regency, 2017–2021.....</i>	<i>315</i>
6.3.4 Jumlah Pelanggan Listrik dan VA Pelanggan di Kabupaten Labuhanbatu, 2021 .....	316
<i>Number of Electricity Customers and VA of Customers in Labuhanbatu Regency, 2021 .....</i>	<i>316</i>
6.3.5 Jumlah Pelanggan Listrik Menurut Kecamatan dan Jenis Pelanggan di Kabupaten Labuhanbatu, 2021 .....	317
<i>Number of Electricity Customers by Subdistrict and Type of Customers in Labuhanbatu Regency, 2021 .....</i>	<i>317</i>
6.3.6 Jumlah Pelanggan, Daya Tersambung dan Listrik Terjual Menurut Jenis Tarif di Kabupaten Labuhanbatu, 2021 .....	318

	<i>Number of Customers, Power Connected and Electricity Sold by Type of Tariff in Labuhanbatu Regency, 2021</i> .....	318
6.3.7	Jumlah Trafo dan Kapasitas Trafo Menurut Kecamatan di Kabupaten Labuhanbatu, 2021 .....	319
	<i>Number of Trafo and Capacity of Trafo by Subdistrict in Labuhanbatu Regency, 2021</i> .....	319
<b>6.4</b>	<b>AIR BERSIH</b> .....	<b>320</b>
	<b>WATER SUPPLY</b> .....	<b>320</b>
6.4.1	Jumlah Pelanggan dan Air yang Disalurkan Menurut Kecamatan di Kabupaten Labuhanbatu, 2021 .....	320
	<i>Number of Customers and Distributed Water by Subdistrict in Labuhanbatu Regency, 2021</i> .....	320
6.4.2	Jumlah Pelanggan Menurut Jenis Pelanggan di Kabupaten Labuhanbatu, 2017–2021 .....	321
	<i>Number of Customers by Type of Customers in Labuhanbatu Regency, 2017–2021</i> .....	321
6.4.3	Jumlah Air yang Disalurkan (m <sup>3</sup> ) Menurut Jenis Pelanggan di Kabupaten Labuhanbatu, 2017–2021 .....	322
	<i>Number of Distributed Water (m<sup>3</sup>) by Type of Customers in Labuhanbatu Regency, 2017–2021</i> .....	322
6.4.4	Jumlah Pelanggan Menurut Kecamatan dan Jenis Pelanggan di Kabupaten Labuhanbatu, 2021 .....	323
	<i>Number Customers by Subdistrict and Type of Customers in Labuhanbatu Regency, 2021</i> .....	323
6.4.5	Jumlah Air yang Disalurkan (m <sup>3</sup> ) Menurut Kecamatan dan Jenis Pelanggan di Kabupaten Labuhanbatu, 2021 .....	324
	<i>Number of Distributed Water (m<sup>3</sup>) by Subdistrict and Type of Customers in Labuhanbatu Regency, 2021</i> .....	324
6.4.6	Nilai Air yang Disalurkan (ribu rupiah) Menurut Kecamatan dan Jenis Pelanggan di Kabupaten Labuhanbatu, 2021 .....	325
	<i>Number of Distributed Water (thousand rupiahs) by Subdistrict and Type of Customers in Labuhanbatu Regency, 2021</i> .....	325

	Halaman Page
<b>7. PARIWISATA .....</b>	<b>327</b>
<b>TOURISM .....</b>	<b>327</b>
7.1 Jumlah Rumah Makan/Restoran Menurut Kecamatan di Kabupaten Labuhanbatu, 2017–2021 .....	332
<i>Number of Restaurants by Subdistrict in Labuhanbatu Regency, 2017–2021 .....</i>	<i>332</i>
7.2 Jumlah Akomodasi, Kamar, dan Tempat Tidur yang Tersedia pada Hotel Bintang Menurut Kecamatan di Kabupaten Labuhanbatu, 2017–2021 .....	333
<i>Number of Accommodations, Available Rooms and Beds in Classified Hotel by Subdistrict in Labuhanbatu Regency, 2017–2021 .....</i>	<i>333</i>
7.3 Jumlah Akomodasi, Kamar, dan Tempat Tidur yang Tersedia pada Hotel Nonbintang dan Akomodasi Lainnya Menurut Kecamatan di Kabupaten Labuhanbatu, 2017–2021 .....	338
<i>Number of Accommodations, Available Rooms and Beds in Non-Classified Hotel and Other Accommodations by Subdistrict in Labuhanbatu Regency, 2017–2021 .....</i>	<i>338</i>
7.4 Rata-rata Lama Menginap Tamu Asing dan Tamu Domestik Menurut Bulan (hari) di Kabupaten Labuhanbatu, 2021 .....	343
<i>Length Average of Stay of Foreign and Domestic Guests by Month (days) in Labuhanbatu Regency, 2021 .....</i>	<i>343</i>
7.5 Persentase Tingkat Penghunian Kamar Hotel dan Akomodasi Lainnya Menurut Jenis Hotel dan Bulan di Kabupaten Labuhanbatu, 2021 .....	344
<i>Occupancy Rate of Hotel and Other Accommodation Room by Hotel Type and Month in Labuhanbatu Regency, 2021 .....</i>	<i>344</i>
<b>8 TRANSPORTASI DAN KOMUNIKASI .....</b>	<b>345</b>
<b>TRANSPORTATION AND COMMUNICATION .....</b>	<b>345</b>
<b>8.1 TRANSPORTASI.....</b>	<b>350</b>
<b>TRANSPORTATION .....</b>	<b>350</b>
8.1.1 Panjang Jalan Menurut Tingkat Kewenangan Pemerintahan di	

	Halaman Page
Kabupaten Labuhanbatu (km), 2017–2021 .....	350
<i>Length of Roads by Level of Government Authority in Labuhanbatu Regency (km), 2017–2021 .....</i>	<i>350</i>
8.1.2 Panjang Jalan Menurut Jenis Permukaan Jalan di Kabupaten Labuhanbatu (km), 2017–2021 .....	351
<i>Length of Roads by Type of Road Surface in Labuhanbatu Regency (km), 2017–2021 .....</i>	<i>351</i>
8.1.3 Panjang Jalan Menurut Kondisi Jalan di Kabupaten Labuhanbatu (km), 2017–2021 .....	352
<i>Length of Roads by Condition of Roads in Labuhanbatu Regency (km), 2017–2021 .....</i>	<i>352</i>
8.1.4 Jumlah Penumpang Kereta Api dan Nilai Karcis (rupiah) Tiap Bulan di Kabupaten Labuhanbatu, 2021 .....	353
<i>Number of Train Passengers and Ticket Value (rupiah) Every Month in Labuhanbatu Regency, 2021 .....</i>	<i>353</i>
8.1.5 Volume Arus Bongkar/ Muat Barang Melalui Kereta Api (ton) dan Pendapatan (rupiah) Tiap Bulan di Kabupaten Labuhanbatu, 2021 .	356
<i>Volume of Loaded/ Unloaded Cargo Shipped by Train (ton) and Income (rupiah) Every Month in Labuhanbatu Regency, 2021 .....</i>	<i>356</i>
8.1.6 Arus Lalu Lintas Kapal, Penumpang dan Barang Tiap Bulan Melalui Pelabuhan Tanjung Sarang Elang di Kabupaten Labuhanbatu, 2021 .....	357
<i>Number of Ship Frequencies, Passengers and Cargo Every Month by Tanjung Sarang Elang Port in Labuhanbatu Regency, 2021 .....</i>	<i>357</i>
8.1.7 Arus Lalu Lintas Kapal, Penumpang dan Barang Tiap Bulan Melalui Pelabuhan Sungai Berombang di Kabupaten Labuhanbatu, 2021 ...	359
<i>Number of Ship Frequencies, Passengers and Cargo Every Month by Sungai Berombang Port in Labuhanbatu Regency, 2021 .....</i>	<i>359</i>
<b>8.2 POS DAN TELEKOMUNIKASI .....</b>	<b>361</b>
<b><i>POST AND TELECOMMUNICATION .....</i></b>	<b><i>361</i></b>
8.2.1 Jumlah Kantor Pos Pembantu Menurut Kecamatan di Kabupaten Labuhanbatu, 2017–2021 .....	361
<i>Number of Post Offices Subsidiaries by Subdistrict in Labuhanbatu Regency, 2017–2021 .....</i>	<i>361</i>



	Halaman Page	
8.2.2	Produk Pos Menurut Jenisnya di Kabupaten Labuhanbatu, 2017–2021 .....	362
	<i>Product of Post by Type in Labuhanbatu Regency, 2017–2021.....</i>	362
<b>9</b>	<b>PERBANKAN, KOPERASI, DAN HARGA-HARGA.....</b>	<b>363</b>
	<b><i>BANKING, COOPERATIVE, AND PRICES.....</i></b>	<b>363</b>
9.1	Jumlah Koperasi Menurut Kecamatan di Kabupaten Labuhan batu, 2017–2021.....	367
	<i>Number of Cooperative by Subdistrict in Labuhanbatu Regency, 2017–2021 .....</i>	367
9.2	Jumlah Koperasi Menurut Jenis dan Kecamatan di Kabupaten Labuhanbatu, 2021 .....	368
	<i>Number of Cooperative Unit by Type and Subdistrict in Labuhanbatu Regency, 2021 .....</i>	368
9.3	Jumlah Anggota Koperasi Menurut Jenis dan Kecamatan di Kabupaten Labuhanbatu, 2021 .....	369
	<i>Number of Cooperative Unit Member by Type and Subdistrict in Labuhanbatu Regency, 2021.....</i>	369
<b>10</b>	<b>PENGELUARAN PENDUDUK .....</b>	<b>371</b>
	<b><i>POPULATION EXPENDITURE .....</i></b>	<b>371</b>
10.1	Rata-rata Pengeluaran per Kapita Sebulan Menurut Kelompok Komoditas (rupiah) di Kabupaten Labuhanbatu, 2020 dan 2021 .....	376
	<i>Monthly Average Expenditure per Capita by Commodity Group (rupiahs) in Labuhanbatu Regency, 2020 and 2021.....</i>	376
10.2	Persentase Pengeluaran per Kapita Sebulan Menurut Kelompok Komoditas di Kabupaten Labuhanbatu, 2020 dan 2021 .....	377
	<i>Percentage of Monthly Expenditure per Capita by Commodity Group in Labuhanbatu Regency, 2020 and 2021.....</i>	377
10.3	Persentase Penduduk Menurut Golongan Pengeluaran Per Kapita Sebulan di Kabupaten Labuhanbatu, 2020 dan 2021 .....	378
	<i>Percentage of Population by Per Capita Spending Group a Month in Labuhanbatu Regency, 2020 and 2021 .....</i>	378

	Halaman Page
<b>11. PERDAGANGAN .....</b>	<b>379</b>
<b>TRADE .....</b>	<b>379</b>
11.1 Jumlah Sarana Perdagangan Menurut Jenisnya di Kabupaten Labuhanbatu, 2017–2021 .....	386
<i>Number of Trading Facilities by Type of Facility in Labuhanbatu Regency, 2017–2021 .....</i>	<i>386</i>
11.2 Jumlah Pedagang Menurut Kecamatan di Kabupaten Labuhanbatu, 2021 .....	387
<i>Number of Merchant by Subdistrict in Labuhanbatu Regency, 2021 .....</i>	<i>387</i>
11.3 Jumlah Pasar dan Tempat Berjualan Menurut Kecamatan di Kabupaten Labuhanbatu, 2021 .....	388
<i>Number of Markets and Trading Places by Subdistrict in Labuhanbatu Regency, 2021 .....</i>	<i>388</i>
<b>12 SISTEM NERACA REGIONAL.....</b>	<b>389</b>
<b>SYSTEM OF REGIONAL ACCOUNTS .....</b>	<b>389</b>
12.1 Produk Domestik Regional Bruto Atas Dasar Harga Berlaku Menurut Lapangan Usaha di Kabupaten Labuhanbatu (miliar rupiah), 2017–2021 .....	396
<i>Gross Regional Domestic Product at Current Market Prices by Industry in Labuhanbatu Regency (billion rupiahs), 2017–2021 .....</i>	<i>396</i>
12.2 Produk Domestik Regional Bruto Atas Dasar Harga Konstan 2010 Menurut Lapangan Usaha di Kabupaten Labuhanbatu (miliar rupiah), 2017–2021 .....	398
<i>Gross Regional Domestic Product at 2010 Constant Market Prices by Industry in Labuhanbatu Regency (billion rupiahs), 2017–2021 .....</i>	<i>398</i>
12.3 Distribusi Persentase Produk Domestik Regional Bruto Atas Dasar Harga Berlaku Menurut Lapangan Usaha di Kabupaten Labuhanbatu, 2017–2021 .....	400
<i>Percentage Distribution of Gross Regional Domestic Product at Current Market Prices by Industry in Labuhanbatu Regency, 2017–2021 .....</i>	<i>400</i>
12.4 Laju Pertumbuhan Produk Domestik Regional Bruto Atas Dasar Harga Konstan 2010 Menurut Lapangan Usaha di Kabupaten Labuhanbatu (persen), 2017–2021 .....	402

	<i>Growth Rate of Gross Regional Domestic Product at 2010 Constant Market Prices by Industry in Labuhanbatu Regency (percent), 2017–2021 .....</i>	402
12.5	Produk Domestik Regional Bruto Atas Dasar Harga Berlaku Menurut Jenis Pengeluaran di Kabupaten Labuhanbatu (miliar rupiah), 2017–2021 .....	404
	<i>Gross Regional Domestic Product at Current Market Prices by Type of Expenditure in Labuhanbatu Regency (billion rupiahs), 2017–2021 .....</i>	404
12.6	Produk Domestik Regional Bruto Atas Dasar Harga Konstan 2010 Menurut Jenis Pengeluaran di Kabupaten Labuhanbatu (miliar rupiah), 2017–2021 .....	405
	<i>Gross Regional Domestic Product at 2010 Constant Market Prices by Type of Expenditure in Labuhanbatu Regency (billion rupiahs), 2017–2021 .....</i>	405
12.7	Distribusi Produk Domestik Regional Bruto Atas Dasar Harga Berlaku Menurut Jenis Pengeluaran di Kabupaten Labuhanbatu (miliar rupiah), 2017–2021 .....	406
	<i>Percentage Distribution of Gross Regional Domestic Product at Current Market Prices by Type of Expenditure in Labuhanbatu Regency (billion rupiahs), 2017–2021 .....</i>	406
12.8	Laju Pertumbuhan Produk Domestik Regional Bruto Atas Dasar Harga Konstan 2010 Menurut Jenis Pengeluaran di Kabupaten Labuhanbatu (miliar rupiah), 2017–2021 .....	407
	<i>Growth Rate of Gross Regional Domestic Product at 2010 Constant Market Prices by Type of Expenditure in Labuhanbatu Regency (billion rupiahs), 2017–2021 .....</i>	407
<b>13</b>	<b>PERBANDINGAN ANTAR KABUPATEN/KOTA REGENCY .....</b>	<b>409</b>
	<b>MUNICIPAL COMPARISON.....</b>	<b>409</b>
13.1	Jumlah Penduduk Menurut Kabupaten/Kota di Provinsi Sumatera Utara (ribu), 2017–2021 .....	414
	<i>Population by Regency/Municipality in Sumatera Utara Province (thousand), 2017–2021 .....</i>	414
13.2	Laju Pertumbuhan Produk Domestik Regional Bruto Atas Dasar	

	Halaman Page
Harga Konstan 2010 Menurut Kabupaten/Kota di Provinsi Sumatera Utara (persen), 2017–2021 .....	416
<i>Rate of Growth of Gross Regional Domestic Products at Constant 2010 Prices by Regency/Municipality in Sumatera Utara Province (percent), 2017–2021.....</i>	<i>416</i>
13.3 Jumlah Penduduk Miskin Menurut Kabupaten/Kota di Provinsi Sumatera Utara (ribu), 2017–2021 .....	418
<i>Number of Poor Population by Regency/Municipality in Sumatera Utara Province (thousand), 2017–2021.....</i>	<i>418</i>
13.4 Indeks Pembangunan Manusia Menurut Kabupaten/Kota di Provinsi Sumatera Utara, 2017–2021 .....	420
<i>Human Development Index by Regency/Municipality in Sumatera Utara Province, 2017–2021.....</i>	<i>420</i>
<b>LAMPIRAN .....</b>	<b>423</b>
<b>APPENDIX.....</b>	<b>423</b>

## SEJARAH RINGKAS LABUHANBATU/ THE BRIEF HISTORY OF LABUHANBATU REGENCY

### A. SEBELUM ZAMAN PENJAJAHAN BELANDA

Sistim Pemerintahan Kabupaten Daerah Tingkat II Labuhanbatu sebelum penjajahan Belanda adalah bersifat monarkhi. Kepala pemerintahan disebut Sultan dan Raja yang dibantu oleh seorang yang bergelar Bendahara Paduka Sri Maharaja dan bertugas sebagai Kepala Pemerintahan sehari-hari (semacam Perdana Menteri).

Selanjutnya di bawah Bendahara Sri Paduka Maharaja ada Tumenggung yang menjadi Jaksa merangkap Kepala Polisi. Kemudian ada Laksamana yaitu Panglima Angkatan Laut / Panglima Perang .Di bawah Laksamana ada Hulu Balang atau Panglima Angkatan Darat kemudian ada pula Bentara kanan bertugas sebagai Ajudan Sultan dan Bentara kiri yang menjadi Penghulu Istana dan Penghulu Para Bangsawan.

Kesultanan/kerajaan yang terdapat di wilayah Kabupaten Labuhanbatu pada waktu itu terdiri 4 kesultanan yaitu :

1. Kesultanan Kota Pinang berkedudukan di Kota Pinang
2. Kesultanan Kualuh berkedudukan di Tanjung Pasir
3. Kesultanan Bilah berkedudukan

### A. BEFORE THE PERIOD OF DUTCH COLONIAL

*The Government System of Labuhanbatu Regency before of Dutch Colonial was monarchy. The Leader was called "Sultan" and "Raja". They were helped by a person who called "Bendahara Paduka Sri Maharaja" , who have a task as everyday Head of Government (a kind of Prime Minister).*

*In the future, Belows of "Bendahara Sri Paduka Maharaja" was Tumenggung that appointed a Judge and to do two things at time was Head of Police. Then there was laksmana that Navy Commander/War Commander. Belows Laksmana was Hulubalang or Army Commander, then was "Bentara Kanan" whose have a task as a Ajutant of Sultan and "Bentara Kiri" whose to be a Chief of Castle and Arictocratic.*

*The Kingdom of Labuhanbatu Regency, on that time consists of four Sultanates such as :*

1. *Kota Pinang Sultanate was stayed in Kota Pinang*
2. *Kualuh Hulu Sultanate was stayed in Tanjung pasir*
3. *Bilah Sultanate was stayed in*

di Negeri Lama

4. Kesultanan Panai berkedudukan di Labuhan Bilik

Ditambah 1 Half-bestuur, yaitu Kerajaan Kampung Raja berkedudukan di Tanjung Medan.

## **B. ZAMAN PENJAJAHAN BELANDA**

Secara pasti tidak diketahui kapan Belanda masuk ke Labuhanbatu, dari berbagai keterangan yang dihimpun diperoleh keterangan bahwa Belanda masuk ke Labuhanbatu berkisar Tahun 1825. Namun ada pula keterangan yang mengatakan bahwa kedatangan Belanda ke Labuhanbatu setelah selesai Perang Paderi (berkisar Tahun 1831).

Pada Tahun 1862 kesatuan Angkatan Laut Belanda di Bawah Pimpinan "Bevel Hebee" datang ke Kampung Labuhanbatu ( di Hulu Kota Labuhan Bilik sekarang) melalui Sungai Barumun. Di Kampung Labuhanbatu tersebut Belanda membuat tempat pendaratan dari batu beton. Lama kelamaan tempat pendaratan tersebut berkembang menjadi tempat pendaratan/ persinggahan Kapal-kapal yang kemudian menjadi sebuah Kampung (Desa) yang lebih besar, namanya menjadi "Pelabuhan Batu", akhirnya nama Pelabuhan Batu ini dipersingkat sebutannya menjadi "Labuhanbatu". Kemudian nama itu melekat dan ditetapkan menjadi nama wilayah Kabupaten Labuhanbatu.

Negeri Lama

4. Panai was stayed in Labuhan Bilik

*Plus one Half – Bestuur was "Kampung Raja" Kingdom that stayed in Tanjung Medan.*

## **B. THE PERIOD OF DUTCH COLONIAL**

*Absolutely, we didn' t know when the Dutch Colonial came to Labuhanbatu. From the several collected explanation sayed that the Dutch Colonial came to here about 1825. But there was explanation told the Dutch Colonial came to Labuhanbatu after "Paderi War" finished (about 1831).*

*On the 1862 The Dutch Navy was commanded by "Bevel Hebee" came to Labuhanbatu Village (on the reaches of Labuhambilik town) across the Barumun river. On that Labuhanbatu Village, the Dutch made a concentrete landing place. Gradually, that place became a landing place/port of ships. The place became a larger village. The name was " Pelabuhan Batu". Finally the name of these "Labuhanbatu", abbreviated became "Labuhanbatu". Then these name was attached and defined became a name of Labuhanbatu Regency Area.*

Dalam perkembangan selanjutnya Pemerintah Kolonial Belanda secara juridis formal menetapkan Gouvernment Bisluit Nomor 2 Tahun 1867 tertanggal 30 September 1867 tentang pembentukan Afdeling Asahan yang meliputi 3 Onder Afdeling yaitu :

1. Onder Afdeling Batu Bara dengan Ibu Kota Labuhan Ruku
2. Onder Afdeling Asahan dengan Ibu Kota Tanjungbalai.
3. Onder Afdeling Labuhanbatu dengan Ibu Kota Kampung Labuhanbatu

Dengan demikian secara administratif pada mulanya Pemerintahan Wilayah Labuhanbatu adalah merupakan bagian dari wilayah Afdeling Asahan . Pada masa itu Afdeling dipimpin oleh seorang Asisten Residen (Bupati), sedangkan Onder Afdeling di Pimpin oleh seorang Controleur (Wedana).

Controleur Labuhanbatu pertama kali berkedudukan di Kampung Labuhanbatu kemudian pada Tahun 1895 dipindahkan ke Labuhan Bilik. Tahun 1924 dipindahkan ke Marbau, Tahun 1928 dipindahkan ke Aek Kota Batu dan pada Tahun 1932 dipindahkan ke Rantauprapat sampai Indonesia memproklamkan kemerdekaannya pada tanggal 17 Agustus 1945 kedudukan Controleur tetap di Rantauprapat.

*In the future, on the formal juridicial, The Dutch Colonial government appointed permanently Gouvernment Bisluit number 2, 1867 dated September 30, 1867 about formation of Asahan Afdeling that consists of 3 Onder Afdeling , there were :*

1. *Batubara Onder Afdeling with Labuhan Ruku Capital*
2. *Asahan Onder Afdeling with Tanjungbalai Capital*
3. *Labuhanbatu Onder Afdeling with Labuhanbatu Capital*

*Then according to administrative, on the beginning, Labuhanbatu Regency Area was a part of Asahan Afdeling Area. On that moment, Afdeling was Commanded by Residency Asistant (Regent), even though Onder Afdeling was commanded by a Controleur (Chief of District).*

*At first, Labuhanbatu Controleur stayed in Labuhanbatu Village, then it was removed to Labuhan Bilik. On the 1924, it was removed to Marbau, on the 1928 to Aek Kota Batu and on the 1932 to Rantauprapat until Indonesia was proclaimed his independent on 17 August 1945, Controleur residence permanently on Rantauprapat.*

### C. ZAMAN PENJAJAHAN JEPANG

Pada Tahun 1942 bala tentara Dai Nippon (Jepang) menduduki seluruh Wilayah Indonesia. Selanjutnya pada tanggal 3 Maret 1942 Tentara Jepang mendarat di perupuk (Tanjung Tiram). Dari Perupuk sebahagian Tentara Jepang tersebut melanjutkan gerakan Pasukan untuk merebut Kota Tebing Tinggi dan selanjutnya Kota Medan. Dan sebahagian lagi bergerak ke Wilayah Tanjungbalai yang pada saat itu sebagai Pusat Pemerintahan Afdeling Asahan. Dari Asahan (Tanjung Balai) selanjutnya ke Wilayah Labuhanbatu untuk merebut Kota Rantauprapat.

Pada masa penjajahan Jepang Sistem Pemerintahan Hindia Belanda dilanjutkan dengan Sistem Pemerintahan Zelf Bestuur dan kekuasaan Sultan/Raja berlangsung. Untuk memonitoring kegiatan Pemerintahan yang dilaksanakan oleh Sultan/Raja, Pemerintah Jepang membentuk Fuku Bunsyuco.

Di samping itu istilah-istilah Pimpinan Tingkatan Pemerintahan diganti dari Bahasa Belanda ke Bahasa Jepang, antara lain :

1. Keresidenan diganti dengan Syuu dan Kepalaanya disebut dengan Syuu-cookan.
2. Regenschap (Kabupaten) diganti dengan Ken dan Kepalaanya disebut Ken-coo .

### C. JAPANESE COLONIAL OCCUPATION

*On the 1942, Dai Nippon (Japanese) Army, occupied all of Indonesia Area, on 3 Maret 1942, The Japanese Army landed on Perupuk (Tanjung Tiram). From Perupuk, a part of Japanese Army was continued to fight for Tebing Tinggi and Medan town. Another part of them moved to Tanjung Balai Area which on that time was as Central of Asahan Afdeling. Then from Asahan, (Tanjungbalai), they moved to Labuhanbatu Area to fight for Rantauprapat town.*

*On the Japanes Colonial, The Dutch Colonial Government system of Zelf Bestuur was continued by Sultan/Raja Commander, then the Japanes Government formed Fuku Bunsyuco to Control the Government activity which was doing by Sultan/Raja.*

*Beside of that, the name of Government Commander level was changed from Dutch to Japanese such as:*

1. *Recidency was changed to "Syuu" and the Leader was called "Syuu-Cookan"*
2. *Regenchap (Regency) was changed to "Ken" amd the Leader was called "Ken - Coo"*



3. Stadgementhe (Pemerintah Kota) diganti dengan Si dan Kepalaanya disebut Si-coo.
4. Kampung/Desa disebut dengan Ku dan Kepalaanya disebut dengan Ku-coo.

#### **D. SETELAH PROKLAMASI**

Kekalahan Jepang pada Perang Asia Timur Raya, yaitu Jepang menyerah pada Sekutu tanggal 15 Agustus 1945 telah memberikan kesempatan kepada Bangsa Indonesia untuk merdeka sebagai bangsa yang berdaulat.

Kemudian dalam Sidangnya tanggal 19 Agustus 1945 oleh PPKI dicapai kesepakatan pembagian Wilayah Republik Indonesia dalam 8 Propinsi masing-masing, Jawa Barat, Jawa Tengah, Jawa Timur, Sumatera, Borneo, Sulawesi, Sunda Kecil dan Maluku.

Provinsi dibagi dalam Keresidenan yang dikepalai oleh Residen. Gubernur dan Residen dibantu oleh Komite Nasional Daerah, sedangkan kedudukan Kota (Gemeente) diteruskan.

Pada tanggal 2 Oktober 1945, Mr. Teuku Muhammad Hasan diangkat menjadi Gubernur Sumatera, kemudian pada tanggal 3 Oktober 1945 Gubernur Sumatera mengabarkan Proklamasi Kemerdekaan Republik Indonesia yang pada saat itu dihadiri

3. *Stadgementhe (Gouvernement) was changed to "S" and the Leader was called "Si-Coo"*
4. *Village was called "Ku" and the Leader was called "Ku - Coo".*

#### **D. AFTER THE PROCLAMATION**

*The Japanese defeat on The Great East of Asia war where the Japanese surrendered to "Sekutu", on 15 August 1945, had given a chance to Indonesian to free as a Sovereign Nation.*

*In the meeting on August 1945 by PPKI was reached an agreement about distribution of Indonesia Republic Area in 8 Provinces, each one : West Java, Middle of Java, East Java, Sumatera, Borneo, Sulawesi. Small Sunda and Maluku.*

*The Province was distributed in the "Residency" which was commanded by Resident. Governor and Resident was helped by Area National Committee, even though the Town (gementee) residence was continued.*

*On 2 October 1945, Mr. Teuku Muhammad Hasan was appointed to be a Governor of North Sumatera , then on 3 October 1945, he told about the Proclamation of Indonesia Republic which on that time, was presented by Area delegation. When they returned*

oleh Utusan/Wakil-Wakil Daerah. Sesampainya di daerah masing-masing Utusan Daerah tersebut mengadakan pertemuan dengan Pemuka-Pemuka Masyarakat untuk membentuk Komite Nasional Daerah (KND).

Pada tanggal 16 malam 17 Oktober 1945 bertempat di rumah dinas Kepala PLN Rantauprapat diadakan rapat dan secara resmi tanggal 17 Oktober 1945 dibentuk Komite Nasional Daerah Labuhanbatu dengan susunan Pengurus sebagai berikut :

Penasehat : Abdul Hamid  
Wakil Penasehat: dr. Hidayat  
Ketua : Abdul Rahman  
Wakil Ketua : Abu Tohir Hrp  
Anggota :  
1. Mardan  
2. Aminurrasyid  
3. M. Sarijan  
4. Dahlan Ganafiah  
5. Sutan Kadiaman Htg  
6. A. Manan Malik  
7. M. Sirait  
8. R. Sihombing  
9. Djalaluddin Hatta  
10. M. Hasah  
11. Muhammad Din

Dalam rapat tersebut juga ditetapkan bahwa Ketua (Abdul Rahman) sekaligus sebagai Kepala Pemerintahan.

Setelah terbentuknya Komite Nasional Daerah Labuhanbatu,

*to each Area, they arranged a meeting with the leader of society to form an Area national Committee (KND).*

*On the night of 16 October 1945, on the Service House of Electrical Company in Rantauprapat, was arranged a meeting, and formally, Area National Committee of Labuhanbatu was formed with the Structure of Organizer such as :*

*Adviser : Abdul Hamid  
Deputy of Adviser : dr. Hidayat  
Chairman : Abdul Rahman  
Deputy of Chairman: Abu Tohir Hrp  
Members :  
1. Mardan  
2. Aminurrasyid  
3. M. Sarijan  
4. Dahlan Ganafiah  
5. Sutan Kadiaman Htg  
6. A. Manan Malik  
7. M. Sirait  
8. R. Sihombing  
9. Djalaluddin Hatta  
10. M. Hasah  
11. Muhammad Din*

*In the meeting the Chairman (Abdul Rahman) was defined as a Leader of Government.*

*After The Labuhanbatu Area Committee was formed, so Swapraja*

maka Pemerintahan Swapraja di Labuhanbatu yang ada pada waktu itu menjadi berakhir. Tugas dan tanggung jawab Pemerintahan diambil alih dan dikuasai oleh Komite Nasional Daerah Labuhanbatu. Dengan demikian pada tanggal 17 Oktober 1945 secara resmi telah dibentuk Pemerintahan di Kabupaten Labuhanbatu yang dijalankan oleh Komite Nasional Daerah Labuhanbatu.

Adapun tugas pertama Komite Daerah Labuhanbatu ialah membentuk Team Penerangan untuk memberikan penerangan dan penyuluhan kepada masyarakat di kampung-kampung bahwa kemerdekaan Negara Republik Indonesia telah diproklamlirkan pada tanggal 17 Agustus 1945.

Dalam perkembangan berikutnya jalannya Pemerintahan di Kabupaten Labuhanbatu yang dilaksanakan oleh Komite Nasional Daerah sampai dengan awal Tahun 1946 kurang dapat berfungsi dengan baik. Hal ini akibat fokus pemikiran pada waktu itu lebih ditujukan untuk mempersiapkan perlawanan fisik kepada penjajah Belanda yang selalu berupaya merebut kembali ke Negara Republik Indonesia yang telah merdeka dan berdaulat sejak tanggal 17 Agustus 1945.

Pada bulan Maret 1946 terjadi Peristiwa Revolusi Sosial di Sumatera Timur (termasuk Labuhanbatu) yang mengakibatkan terganggunya

*Government in Labuhanbatu was finished. Task and Responsibility of its was taken over and commanded by Labuhanbatu Area Committee, So on 17 October 1945, the Government in Labuhanbatu Regency was formed formally which was run by Labuhanbatu Area Committee.*

*The first task of them was forming the Information team to give information and instruction to Public in the villages that Independence of Indonesia Republic was proclaimed on 17 August 1945.*

*In the further development, Until the beginning of 1946, Labuhanbatu Regency Government which was performed by National Area Committee couldn't do their function correctly. These situation was resulted by the focus of idea on that time was preparing the physical opposition to The Dutch Colonial which always exerted to fight for Indonesia Republic which was independent and blessed on 17 Agustus 1945.*

*On the month of March, 1946 the Social Revolution of East Sumatera was happened (Included of Labuhanbatu), that was resulted the disturbance on the*

roda Pemerintahan, Keamanan dan Ketertiban di Wilayah Labuhanbatu.

Kemudian pada tanggal 19 Juni 1946, Komite Nasional Daerah Keresidenan Sumatera Timur mengadakan Sidang Pleno bertempat di Jalan Sukamulia No. 13 Medan, yang antara lain menetapkan :

1. Komite Nasional Daerah berubah menjadi Dewan (Legislatif)
2. Menetapkan Sumatera Timur menjadi 6 Kabupaten masing-masing: Kabupaten Langkat, Deli Serdang, Karo, Simalungun, Asahan dan Labuhanbatu.

Karena situasi yang semakin gawat pada waktu itu (menjelang Agresi Militer I) Ibu Kota Keresidenan Sumatera Timur pindah dari Medan ke Tebing Tinggi. Selanjutnya pada tanggal 26 Juni 1946 Dewan (Legislatif) Keresidenan Sumatera Timur yang bersidang di Pabatu menetapkan antara lain : Mengangkat 6 orang Bupati untuk 6 Kabupaten di Keresidenan Sumatera Timur yang baru dibentuk sekaligus pengangkatan para Wedana di Wilayah Kabupaten tersebut, salah seorang di antara 6 Bupati yang diangkat tersebut adalah GAUSE GAUTAMA, Pimpinan Taman Siswa Kisaran diangkat menjadi Bupati Labuhanbatu.

Ketetapan dari Dewan Legislatif Keresidenan Sumatera Timur dimaksud selanjutnya dikukuhkan dengan Surat Keputusan Gubernur

*Government, Safety and Regularity in Labuhanbatu.*

*Then on 19 June 1946, The Area National Committee of East Sumatera Residency performed " Pleno Session " on the Sukamulia Street Number 13 Medan, defined the point such as :*

1. *Area National Committee was changed to Council (Legislative)*
2. *The East Sumatera was became 6 Regencies such as : Langkat, Deli serdang, Karo, Simalungun, Asahan and Labuhanbatu Regency.*

*Because the situation was so much dangerous, (before the first Military Aggression) , the capital of East Sumatera Residency moved from Medan to Tebing Tinggi, then on 26 June 1946, the Council (Legislative) of East Sumatera Residency wich was met in Pabatu that formed such as : to lift up 6 persons Regents for 6 Regencies in East Sumatera Residency and also was formed Chief of district in that Regency Area. Anyone of them was Gause Gautama, The Leader of "Taman Siswa" Kisaran was lifted up became Labuhanbatu Regent.*

*The decision of the Council (East Sumatera Residency Legislative) was firmned by Governor of East Sumatera decree on 26 June 1946, on that*

Sumatera pada tanggal 26 Juni 1946 dan malam itu juga dibawa dan ditandatangani di Pematang Siantar dan berlaku terhitung mulai tanggal 1 Juli 1946. Dengan demikian istilah Bupati mulai digunakan adalah sejak tanggal 1 Juli 1946 di 6 Kabupaten di Sumatera Timur termasuk Labuhanbatu, sedangkan Seketaris pada waktu itu disebut dengan istilah Komisi Redaktur diangkat Tagor Esra.

Antara tanggal 28 s/d 30 Juni 1946 dibentuklah Dewan (Legislatif) Kabupaten Labuhanbatu dengan susunan sebagai berikut :

Ketua : Abdul Manan Malik  
Wakil Ketua : Sordang Siregar  
Sekretaris : Arifin Siregar

Anggota-anggota :

1. Abd. Rahim Ja'far
2. Rusli Sihombing
3. Mardan
4. Abd. Mursyid Ja'far
5. Yakub Daulay
6. H. Solehuddin
7. Abd. Wahid
8. Abd. Hakim Yunus
9. Ibrahim Yusuf.

Selanjutnya dalam suatu upacara sederhana dihadapan Dewan Kabupaten Labuhanbatu dan undangan tanggal 2 Juli 1946 bertempat di rumah dinas Bupati Labuhanbatu yang sekarang, Gause Gautama dilantik menjadi Bupati Labuhanbatu. Kemudian pada saat itu pula diumumkan para Wedana (yang telah di SK Gubernur Sumatera) untuk 4 Kewedanaan yang baru dibentuk,

*night, was bring and signatred on Pematang Siantar and was occurred on 1 July 1946 at 6 Regencies on East Sumatera (included of Labuhanbatu) and the secretary was called by Editor Comission, he was Tagor Esra.*

*The Council (Legislative) of Labuhanbatu Regency was formed between on 28 up to 30 June 1946, with the structure such as :*

*Chairman : Abdul Manan Malik  
Deputy of Chairman : Sordang Siregar  
Secretary : Arifin Siregar*

*Members :*

- 1. Abd. Rahim Ja'far*
- 2. Rusli Sihombing*
- 3. Mardan*
- 4. Abd. Mursyid Ja'far*
- 5. Yakub Daulay*
- 6. H. Solehuddin*
- 7. Abd. Wahid*
- 8. Abd. Hakim Yunus*
- 9. Ibrahim Yusuf*

*Then on 2 July 1946 in the presence of Labuhanbatu Regency Council and the other guests, with a simple ceremony was situated in the Regent House of Labuhanbatu now, Mr. Gause Gautama was celebrated to be a Regent of Labuhanbatu. Then on that moment also was published the chief of district ( Which was dicided by Governor of Sumatera ) to four districts which was formed, such as :*

yaitu :

1. M. Sarijan untuk Kewedanaan Kualuh Leidong
2. Dahlan Ganifiah untuk Kewedanaan Kota Pinang
3. M. Samin Pakpahan untuk Kewedanaan Bilah
4. Usman Effendi untuk Kewedanaan Panai.

Dengan Ketetapan Surat Keputusan Residen Sumatera Timur Nomor : 674 tanggal 12 September 1946 terhitung mulai 1 Juli 1946 mengangkat para Asisten Wedana (Camat) di Labuhanbatu, sebagai berikut :

1. M. Sono Asisten Wedana Kualuh Hulu di Aek Kanopan
2. Amir Bakti Asisten Wedana Kualuh Hilir di Kampung Mesjid
3. Zainuddin Zein Asisten Wedana Aek Natas di Bandar Durian
4. Abdul Hamid Asisten Wedana Leidong di Leidong
5. Syarif Nasution Asisten Wedana Bilah Hulu di Rantauprapat
6. H. Hosein Asisten Wedana Bilah Hilir di Negeri Lama
7. Sanusi Siregar Asisten Wedana Marbau di Marbau
8. Iskandar Asisten Wedana Na IX-X di Aek Kota Batu
9. Manjoling Asisten Wedana Kota Pinang di Kota Pinang
10. Ramli Asisten Wedana Sei Kanan di Langga Payung
11. Ahmad Saleh Asisten Wedana Tanjung Medan di Tolan

1. M. Sarijan to Kualuh Hulu District
2. Dahlan Ganifiah to Kota Pinang District
3. M. Samin Pakpahan to Bilah District
4. Usman Effendi to Panai District.

*With the Decree of East Sumatera Residency Number : 647 on 12 September 1946 counted on 1 July 1946 was lifted up 13 Assintances of Regency (Regent) on Labuhanbatu as follows :*

1. M. Sono elected as Assistance of Kualuh Hulu Regency at Aek Kanopan
2. Amir Bakti elected as Assistance of Kualuh Hilir at Kampung Mesjid
3. Zainuddin Zein elected as Assistance of Aek Natas at Bandar Durian
4. Abdul Hamid elected as Assistance of Ledong at Ledong.
5. Syarif Nasution elected as Assistance of Bilah Hulu at Rantauprapat
6. H. Hosein elected as Assistance of Bilah Hilir at Negeri Lama
7. Sanusi Siregar elected as Assistance of Marbau at Marbau
8. Iskandar elected as Assistance of NA IX-X at Aek Kota Batu
9. Manjoling elected as Assistance of Kota Pinang at Kota Pinang
10. Ramli elected as Assistance of Sei Kanan at Langga Payung
11. Ahmad Saleh elected as Assistance

12. Syah Jauhari Asisten Wedana Panai Tengah di Labuhan Bilik
13. Abdul Majid Asisten Wedana Panai Hilir di Sei Berombang

Pada tanggal 10 Desember 1984 Pembentukan Kabupaten Labuhanbatu disahkan dengan Keputusan Komisariat Pemerintahan Pusat (KOPEMSUS) Nomor : 89/KOM/U yang wilayahnya sebagaimana yang telah ditetapkan dalam Sidang Pleno Komite Nasional Daerah Keresidenan Sumatera Utara Tanggal 19 Juni 1946.

Adapun nama-nama Bupati Pemerintahan Kabupaten Labuhanbatu sejak tanggal 17 Oktober 1945 sampai dengan sekarang sebagai berikut :

1. ABDUL RAHMAN (Ketua KND/ Kepala Pemerintahan, 17 Oktober 1945-30 Juni 1946)
2. GAUSE GAUTAMA (1946-1947)
3. SYAHBUDDIN SIREGAR (Pj) (1947-1948)
4. DJAMALUDDIN TAMBUNAN (1948-1951)
5. ABDUL WAHID ER (1951-1954)
6. IBNU SAADAN (1954-1956)
7. T. BADJA PURBA (1956-1958)
8. FACHRUDDIN NASUTION (1958-1959)
9. YAHYA YAKUB (1959-1961)
10. H. IDRIS HASIBUAN

*of Tanjung Medan at Tolan*

12. *Syah Jauhari elected as Assistance of Panai Tengah at Labuhanbilik*
13. *Abdul Majid elected as Assistance of Panai Hilir at Sei Berombang*  
*On 10 December 1984, the formation of Labuhanbatu Regency was legitimated by the decree of Central Government Commisioner (KOPEMSUS) Number : 89/KOM/U which the area was confirmed in the " Pleno " session of North Sumatera Residency Area National Comitee date 19 June 1946.*

*As for the names of Regent of Labuhanbatu Regency Government since 17 October 1945 till now such as :*

1. *ABDUL RAHMAN (Chief of KND/ Chief of Government, 17 October 1945-30 June 1946)*
2. *GAUSE GAUTAMA (1946-1947)*
3. *SYAHBUDDIN SIREGAR (Pj) (1947-1948)*
4. *DJAMALUDDIN TAMBUNAN (1948-1951)*
5. *ABDUL WAHID ER (1951-1954)*
6. *IBNU SAADAN (1954-1956)*
7. *T. BADJA PURBA (1956-1958)*
8. *FACHRUDDIN NASUTION (1958-1959)*
9. *YAHYA YAKUB (1959-1961)*
10. *H. IDRIS HASIBUAN (1961-1966)*
11. *H. IWAN MAKSUM*

- (1961-1966)
11. H. IWAN MAKSUM  
(1966-1974)
  12. H. ASROL ADAM  
(1974-1979)
  13. H. DJALALUDDIN PANE  
(1979-1984)
  14. ABDUL MANAN  
(1984-1989)
  15. H. ALI HANAFIAH  
(1989-1994)
  16. Drs. H.B. ISPENSYAH RAMBE  
(1994-1999)
  17. Drs. HR. HADISISWOYO Al Haj  
(1999-2000)
  18. H.T. MILWAN  
(2000 -2005)
  19. SYAPARUDDIN, SH  
(2005)
  20. H. T. MILWAN  
(2005 – 2010)
  21. Dr. H. Tigor Panusunan Siregar,  
Sp.PD  
(2010 – 2015)
  22. H. Pangonal Harahap, S.H., M.Si  
(2016- 2018)
  23. H. Andi Suhaimi Dalimunthe, S.T,  
M.T  
(2018- 2021)
  24. *dr. H. Erik Adtrada Ritonga, M.KM*  
(2021 - 2024)
- (1966-1974)
12. H. ASROL ADAM  
(1974-1979)
  13. H. DJALALUDDIN PANE  
(1979-1984)
  14. ABDUL MANAN  
(1984-1989)
  15. H. ALI HANAFIAH  
(1989-1994)
  16. Drs. H.B. ISPENSYAH RAMBE  
(1994-1999)
  17. Drs. HR. HADISISWOYO Al Haj  
(1999-2000)
  18. H.T. MILWAN  
(2000 -2005)
  19. SYAPARUDDIN, SH  
(2005)
  20. H. T. MILWAN  
(2005 – 2010)
  21. Dr. H. Tigor Panusunan Siregar,  
Sp.PD  
(2010 – 2015)
  22. H. Pangonal Harahap, S.H., M.Si  
(2016 - 2018)
  23. H. Andi Suhaimi Dalimunthe, S.T,  
M.T  
(2018- 2021)
  24. *dr. H. Erik Adtrada Ritonga, M.KM*  
(2021 - 2024)

## **E. PEMEKARAN LABUHANBATU**

Pada tahun 2008 kabupaten Labuhanbatu mengalami pemekaran wilayah menjadi 3 kabupaten yaitu Kabupaten Labuhanbatu, Kabupaten Labuhanbatu Selatan dan Kabupaten Labuhanbatu Utara.

## **E. PARTITION OF LABUHANBATU**

*At the year of 2008, Labuhanbatu regency was divided of 3 regency: Labuhanbatu, South Labuhanbatu and North Labuhanbatu Regency.*



Setelah pemekaran wilayah tersebut, Kabupaten Labuhanbatu hanya terdiri dari 9 Kecamatan yaitu :

1. Bilah Hulu
2. Pangkatan
3. Bilah Barat
4. Bilah Hilir
5. Panai Hulu
6. Panai Tengah
7. Panai Hilir
8. Rantau Selatan
9. Rantau Utara

*After the partition, Labuhanbatu Regency consist of 9 districts :*

1. *Bilah Hulu*
2. *Pangkatan*
3. *Bilah Barat*
4. *Bilah Hilir*
5. *Panai Hulu*
6. *Panai Tengah*
7. *Panai Hilir*
8. *Rantau Selatan*
9. *Rantau Utara*

<https://labuhanbatukab.bps.go.id>



## PENJELASAN UMUM/EXPLANATORY NOTES

Tanda-tanda, satuan-satuan, dan lain-lainnya yang digunakan dalam publikasi ini adalah sebagai berikut:

*Symbols, measurement units, and acronyms which are used in this publication, are as follows:*

### 1. TANDA-TANDA/SYMBOLS

Data tidak tersedia/Data not available .....	: ...
Tidak ada atau nol /Null or zero .....	: -
Data dapat diabaikan/Data negligible .....	: 0
Tanda decimal/Decimal point .....	: ,
Data tidak dapat ditampilkan/Not applicable .....	: NA
Angka estimasi/Estimated figures .....	: e
Angka diperbaiki/Revised figures .....	: r
Angka sementara/Preliminary figures .....	: x
Angka sangat sementara/Very preliminary figures .....	: xx
Angka sangat sangat sementara/Very very preliminary figures .....	: xxx

### 2. SATUAN/UNITS

barel/barrel .....	: 158,99 liter/litres = 1/6,2898 m <sup>3</sup>
hektar (ha)/hectare (ha) .....	: 10 000 m <sup>2</sup>
kilometer (km)/kilometres (km) .....	: 1 000 meter/meters (m)
knot/knot .....	: 1,8523 km/jam (km/hour)
kuintal/quintal .....	: 100 kg
KWh .....	: 1 000 Watt hour
MWh .....	: 1 000 KWh
liter (untuk beras)/litre (for rice) .....	: 0,80 kg
MMSCF .....	: 1/35,3 m <sup>3</sup>
metrik ton (m.ton)/metric ton (m. ton) .....	: 0,98421 long ton = 1 000 kg
ons/ounce .....	: 28,31 gram/grams
ton .....	: 1 000 kg

Satuan lain: buah, dus, butir, helai/lembar, kaleng, batang, pulsa, ton kilometer (ton-km), jam, menit, persen (%).

*Other units: unit, pack, pieces, sheet, tin, pulse, ton-kilometres(ton-km), hour, minute, percent (%).*

Perbedaan angka di belakang koma disebabkan oleh pembulatan angka.  
*The difference in decimal numbers is caused by rounding.*



## DAFTAR SINGKATAN/ LIST OF ABBREVIATIONS

SI	: Stasiun Iklim
SIMPK	: Stasiun Meteorologi Pertanian Khusus
t.t	: Tempat tidur
BCG	: Bacillus Calmette Guerin
DPT	: Difteri, Pertusis, Tetanus
TT	: Tetanus Toxoid
IOT	: Industri Obat Tradisional/ <i>Traditional Medicine Industry</i>
IKOT	: Industri Kecil Obat Tradisional/ <i>Traditional Medicine Small</i>
Alkes	: Alat kesehatan/ <i>Health Kits</i>
PKRT	: Perbekalan Kesehatan Rumah tangga/ <i>Household Health Logistics</i>
Kompl	: Komplemen/ <i>Complement</i>
IRTP	: Industri Pangan Produksi Rumah Tangga/ <i>Foods Home Industry</i>
PBF	: Pedagang Besar Farmasi/ <i>Pharmacy Whole-seller</i>
GFK	: Gudang Farmasi Kab/Kota/Regency/ <i>Municipality Pharmacy Warehouse</i>
RB	: Rumah Bersalin/ <i>Delivery House</i>
Pustu	: Puskesmas pembantu/ <i>Auxiliary Public Health Center</i>
BP	: Balai Pengobatan/ <i>Polyclinic</i>
TPS	: Tempat Pembuangan Sementara / <i>landfill</i>
Jamkesmas	: Jaminan kesehatan masyarakat miskin/ <i>Poor public health insurance</i>
PJKMU	: Program Jaminan Kesehatan Masyarakat Umum
SIUP	: Surat Ijin Usaha Perdagangan/ <i>Trading Permission Letter</i>
TDP	: Tanda Daftar Perusahaan/ <i>Company Registration Identity</i>
API	: Angka Pengenal Importir/ <i>Importer's Identity Number</i>

## Statistik Kunci, 2019–2021 Key Statistics, 2019–2021

Rincian/Description	Satuan/Unit	2019	2020	2021
(1)	(2)	(3)	(4)	(5)
<b>SOSIAL/SOCIAL</b>				
Penduduk / Population	orang/ people	494 178 <sup>1a</sup>	493 889 <sup>1b</sup>	499 982 <sup>1c</sup>
Tingkat Partisipasi Angkatan Kerja (TPAK) <sup>2</sup> / Labor Force Participation Rate <sup>2</sup>	%	62,39 <sup>3</sup>	64,91 <sup>3</sup>	61,84 <sup>3</sup>
Tingkat Pengangguran Terbuka (TPT) <sup>2</sup> / Open Unemployment Rate (OUR) <sup>2</sup>	%	5,70 <sup>3</sup>	6,05 <sup>3</sup>	5,66 <sup>3</sup>
Penduduk Miskin <sup>4</sup> / Poor People <sup>4</sup>	ribu orang/ thousand people	41,52	42,17	45,03
Persentase Penduduk Miskin <sup>4</sup> / Percentage of Poor People <sup>4</sup>	%	8,44	8,44	8,74
Indeks Pembangunan Manusia (IPM) <sup>5</sup> / Human Development Index (HDI) <sup>5</sup>	%	71,94	72,01	72,09
<b>EKONOMI/ECONOMIC</b>				
PDRB Harga Berlaku <sup>6</sup> / GRDP at Current Price <sup>6</sup>	milyar rupiah/ billion rupiahs	33 610,43	34 653,18 <sup>x</sup>	37 606,88 <sup>xx</sup>
PDRB Harga Konstan <sup>6</sup> / GRDP at Constant Price <sup>6</sup>	milyar rupiah/ billion rupiahs	23 232,71	23 252,75 <sup>x</sup>	24 147,56 <sup>xx</sup>
Laju Pertumbuhan Ekonomi <sup>7</sup> / Economic Growth <sup>7</sup>	%	5,07	0,09 <sup>x</sup>	3,85 <sup>xx</sup>
Pengeluaran Konsumsi Rumah Tangga <sup>6,8</sup> / Household Consumption Expenditure <sup>6,8</sup>	milyar rupiah/ billion rupiahs	15 926,38 <sup>x</sup>	15 724,87 <sup>xx</sup>	...
Pengeluaran Konsumsi LNPRT <sup>6,8</sup> / NPISH Consumption Expenditure <sup>6,8</sup>	milyar rupiah/ billion rupiahs	236,85 <sup>x</sup>	226,99 <sup>xx</sup>	...
Pengeluaran Konsumsi Pemerintah <sup>6,8</sup> / Government Consumption Expenditure <sup>6,8</sup>	milyar rupiah/ billion rupiahs	1 394,10 <sup>x</sup>	1 336,03 <sup>xx</sup>	...
Pembentukan Modal Tetap Bruto <sup>6,8</sup> / Gross Fixed Capital Formation <sup>6,8</sup>	milyar rupiah/ billion rupiahs	7 742,30 <sup>x</sup>	7 863,20 <sup>xx</sup>	...
Perubahan Inventori <sup>6,8</sup> / Changes in Inventories <sup>6,8</sup>	milyar rupiah/ billion rupiahs	896,83 <sup>x</sup>	1 122,79 <sup>xx</sup>	...
Net Ekspor Barang dan Jasa <sup>6,8</sup> / Net Exports of Goods and Services <sup>6,8</sup>	milyar rupiah/ billion rupiahs	7 413,96 <sup>x</sup>	8 379,29 <sup>xx</sup>	...
Gini Ratio/ Gini Ratio	-	0,277	0,271	0,256

Catatan/Notes: <sup>1a</sup> Hasil proyeksi penduduk Labuhanbatu 2010–2035 (pertengahan tahun/Juni)  
The result of Labuhanbatu population projection 2010–2035 (mid year/June)

<sup>1b</sup> Hasil Sensus Penduduk SP2020 (September)/Population Census 2020 (September)

<sup>1c</sup> Hasil proyeksi penduduk interim 2020–2023 (Pertengahan tahun/Juni)/The result of Labuhanbatu interim population projection 2020–2023 (midyear/June)

<sup>2</sup> Kondisi Agustus/Condition at August

<sup>3</sup> Menggunakan penimbang hasil proyeksi penduduk tahun 2010–2035/Weighted by the 2010–2035 population projection

- <sup>4</sup> Kondisi Maret/*Condition at March*
- <sup>5</sup> Sejak tahun 2010, IPM dihitung dengan metode baru. Komponen IPM metode baru adalah angka harapan hidup saat lahir, harapan lama sekolah, rata-rata lama sekolah, dan pengeluaran per kapita/*Since 2010, HDI was calculated using new method. New HDI component are life expectancy at birth, expected years of schooling, means years of schooling, and expenditure per capita*
- <sup>6</sup> Mulai tahun 2010 mengadopsi *System of National Account 2008 (SNA 2008)*/Since 2010 is in line with *System of National Account 2008 (SNA 2008)*
- <sup>7</sup> Sebelum 2011 menggunakan tahun dasar 2000 (2000=100), mulai 2011 menggunakan tahun dasar 2010 (2010=100)/*Before 2011 using 2000 base year (2000=100), since 2011 using 2010 base year (2010=100)*
- <sup>8</sup> Klasifikasi PDRB Menurut Pengeluaran/*Classification of GRDP by type of Expenditure*

<https://labuhanbatukab.bps.go.id>









**PENJELASAN TEKNIS**

1. Secara astronomis, Kabupaten Labuhanbatu terletak di antara 1041' – 2044' Lintang Utara dan 99°33' – 100°22' Bujur Timur dengan ketinggian 0 sampai 700 meter di atas permukaan laut.
2. Berdasarkan posisi geografisnya, Kabupaten Labuhanbatu memiliki batas-batas: Utara – Selat Malaka dan Kabupaten Labuhanbatu Utara; Selatan – Kabupaten Labuhanbatu Selatan dan Kabupaten Padang Lawas Utara; Barat – Kabupaten Labuhanbatu Utara; Timur – Provinsi Riau.
3. Kabupaten Labuhanbatu terdiri dari 9 kecamatan dan 98 desa/kelurahan definitif, yaitu:
  - Kecamatan Bilah Hulu; terdiri dari 24 desa;
  - Kecamatan Pangkatan; terdiri dari 7 desa;
  - Kecamatan Bilah Barat; terdiri dari 10 desa;
  - Kecamatan Bilah Hilir; terdiri dari 11 desa dan 2 kelurahan;
  - Kecamatan Panai Hulu; terdiri dari 7 desa;
  - Kecamatan Panai Tengah; terdiri dari 9 desa dan 1 kelurahan;
  - Kecamatan Panai Hilir; terdiri dari 7 desa dan 1 kelurahan.
  - Kecamatan Rantau Selatan; terdiri dari 9 kelurahan.

**TECHNICAL NOTES**

1. *Astronomically, Labuhanbatu regency is located between 1041' - 2044' North latitude and 99° 33' - 100° 22' east longitude at an altitude of 0 to 700 meters above sea level.*
2. *Based on its geographic position, Labuhanbatu regency has boundaries: North – Malaka Strait and Labuhanbatu Utara Regency; South - Labuhanbatu Selatan Regency and Padang Lawas Utara Regency; West - Labuhanbatu Utara Regency; East - Riau Province.*
3. *Labuhanbatu Regency consists of 9 sub-districts and 98 definitive villages, namely:*
  - *Subdistrict of Bilah Hulu; consists of 24 villages;*
  - *Subdistrict of Pangkatan; consists of 7 villages;*
  - *Subdistrict of Bilah Barat; consists of 10 villages;*
  - *Subdistrict of Bilah Hilir; consists of 11 villages and two urban villages;*
  - *Subdistrict of Panai Hulu; consists of 7 villages;*
  - *Subdistrict of Panai Tengah; consists of 9 villages and one village;*
  - *Subdsitriict of Panai Hilir; consists of seven villages and one village;*
  - *Subdistriict of Rantau Selatan;*

- Kecamatan Rantau Utara; terdiri dari 10 kelurahan.
- Subdistrict of Rantau Utara; consists of 10 villages.

<https://labuhanbatukab.bps.go.id>

**ULASAN**

Kabupaten Labuhanbatu adalah salah satu daerah yang berada di kawasan Pantai Timur Sumatera Utara. Secara geografis, Kabupaten Labuhanbatu berada pada 1041' – 2044' Lintang Utara, 99°33' – 100°22' Bujur Timur dengan ketinggian 0 sampai dengan 700 meter di atas permukaan laut.

Kabupaten ini menempati area seluas 2.561,38 Km<sup>2</sup> yang terbagi menjadi 9 Kecamatan dan 98 desa/kelurahan definitif. Area Kabupaten Labuhanbatu di sebelah utara berbatasan dengan Selat Malaka dan Kabupaten Labuhanbatu Utara, di sebelah selatan berbatasan dengan Kabupaten Labuhanbatu Selatan dan Padang Lawas Utara, di sebelah barat berbatasan dengan Kabupaten Labuhanbatu Utara, dan di sebelah timur berbatasan dengan Provinsi Riau.

Musim kemarau dan musim hujan biasanya ditandai dengan banyaknya hari hujan dan volume curah hujan pada bulan terjadinya musim. Selama tahun 2021, hari hujan terbanyak terjadi di bulan Nopember sebanyak 25 hari dengan rata-rata curah hujan 395,5 mm<sup>3</sup>.

**DESCRIPTION**

*The Labuhanbatu Regency is located on 1041' – 2044' North Latitude, 99 ° 33' – 100 ° 22' East Longitude and 0 – 700 m above sea level, so it makes Labuhanbatu as one of the east coast regencies in Sumatera Utara Province.*

*The area of Labuhanbatu is 2.561,38 Km<sup>2</sup>, was further subdivided into 9 districts and 98 villages. At north the Labuhanbatu Regency borders on Malaka Strait and Labuhanbatu Utara Regency, at south it borders on Labuhanbatu Selatan Regency and Padang Lawas Utara Regency, at west it borders on Labuhanbatu Utara Regency, and at east it borders on Riau Province.*

*Dry season and rainy season usually marked with the number of rainy days and the volume of rainfall in each season. In 2021, the number of rainy days most occurred in November that is 25 days with average of rainfall 395,5mm<sup>3</sup>.*

## 1.1 GEOGRAFI GEOGRAPHY

**Tabel**  
**Table** 1.1.1 **Luas Daerah dan Jumlah Pulau Menurut Kecamatan di Kabupaten Labuhanbatu, 2021**  
**Total Area and Number of Islands by Subdistrict in Labuhanbatu Regency, 2021**

Kecamatan <i>Subdistrict</i>	Ibukota Kecamatan <i>Capital of Subdistrict</i>	Luas <i>Total Area</i> (km <sup>2</sup> /sq.km)
(1)	(2)	(3)
Bilah Hulu	Aek Nabara	293,23
Pangkatan	Pangkatan	355,47
Bilah Barat	Janji	202,98
Bilah Hilir	Negeri Lama	430,83
Panai Hulu	Tanjung Sarang Elang	276,31
Panai Tengah	Labuhan Bilik	483,74
Panai Hilir	Sei Berombang	342,03
Rantau Selatan	Sioldengan	64,32
Rantau Utara	Rantauprapat	112,47
<b>Labuhanbatu</b>	<b>Rantauprapat</b>	<b>2 561,38</b>

Lanjutan Tabel/*Continued Table* 1.1.1

Kecamatan <i>Subdistrict</i>	Persentase terhadap Luas Kabupaten <i>Percentage to Regency Area</i>	Jumlah Pulau <i>Number of Islands</i>
(1)	(4)	(5)
Bilah Hulu	11,45	-
Pangkatan	13,88	-
Bilah Barat	7,92	-
Bilah Hilir	16,82	-
Panai Hulu	10,79	-
Panai Tengah	18,89	-
Panai Hilir	13,35	-
Rantau Selatan	2,51	-
Rantau Utara	4,39	-
<b>Labuhanbatu</b>	<b>100,00</b>	-

Catatan/Note: ...

Sumber/Source: BPS Kabupaten Labuhanbatu/ *Statistics of Labuhanbatu Regency*  
Kantor Wilayah Badan Pertanahan Nasional Provinsi Sumatera Utara/  
*National Land Agency of Provincial Office of Sumatera Utara Province*

**Tabel 1.1.2** **Tinggi Wilayah dan Jarak ke Ibukota Kabupaten Menurut Kecamatan di Kabupaten Labuhanbatu, 2021**  
**Altitude and Distance to the Capital of Regency by Subdistrict in Labuhanbatu Regency, 2021**

Kecamatan Subdistrict	Tinggi Wilayah (mdpl) Altitude (m a.s.l)	Jarak ke Ibukota Kabupaten (km) Distance to the Capital of Regency (km)
(1)	(2)	(3)
Bilah Hulu	500 - 700	19
Pangkatan	0 - 7	30
Bilah Barat	500	6
Bilah Hilir	0 - 7	56
Panai Hulu	1,6	89
Panai Tengah	1,6	91
Panai Hilir	0 - 12	101
Rantau Selatan	43	1
Rantau Utara	43	-
<b>Labuhanbatu</b>	<b>0 - 700</b>	<b>-</b>

Catatan/Note: ...

Sumber/Source: BPS Kabupaten Labuhanbatu/ Statistics of Labuhanbatu Regency



## 1.2 IKLIM CLIMATE

**Tabel 1.2.1** Pengamatan Unsur Iklim Menurut Bulan di Stasiun  
**Table 1.2.1** **Klimatologi Deli Serdang, 2021**  
**Observation of Climate Elements By Months at Deli Serdang**  
**Climatology Station, 2021**

Bulan Month	Suhu/Temperature (°C)			Kelembaban/Humidity (%)		
	Minimum	Rata-rata Average	Maksimum Maximum	Minimum	Rata-rata Average	Maksimum Maximum
(1)	(2)	(3)	(4)	(5)	(6)	(7)
Januari/January	23,0	27,6	31,8	56,0	81,8	98,0
Februari/February	22,2	29,3	33,6	54,0	74,2	98,0
Maret/March	23,0	29,5	35,4	47,0	74,3	97,0
April/April	23,6	29,5	35,8	46,0	75,9	98,0
Mei/May	23,4	30,0	35,2	55,0	76,1	98,0
Juni/June	22,0	29,1	34,0	54,0	77,1	100,0
Juli/July	22,0	29,4	35,6	39,0	74,4	98,0
Agustus/August	22,2	28,5	33,6	55,0	78,6	98,0
September/September	21,8	28,6	33,2	57,0	77,8	100,0
Oktober/October	23,2	29,4	35,8	41,0	73,8	98,0
November/November	23,4	28,5	33,4	55,0	78,8	98,0
Desember/December	22,8	27,8	32,2	60,0	80,1	98,0

Lanjutan Tabel/Continued Table 1.2.1

Bulan Month	Kecepatan Angin (m/det) Wind Velocity (m/sec)			Tekanan Udara/Atmospheric Pressure (mbar)		
	Minimum	Rata-rata Average	Maksimum Maximum	Minimum	Rata-rata Average	Maksimum Maximum
(1)	(8)	(9)	(10)	(11)	(12)	(13)
Januari/January	<i>calm</i>	2,0	11,0	1 003,4	1 007,9	1 011,9
Februari/February	<i>calm</i>	2,9	16,0	1 004,4	1 008,4	1 012,7
Maret/March	<i>calm</i>	3,6	16,0	1 002,2	1 007,6	1 013,6
April/April	<i>calm</i>	3,7	14,0	1 002,7	1 008,1	1 012,4
Mei/May	<i>calm</i>	3,3	11,0	1 002,7	1 006,5	1 010,3
Juni/June	<i>calm</i>	3,0	16,0	1 001,9	1 007,9	1 014,9
Juli/July	<i>calm</i>	3,6	20,0	1 002,9	1 007,0	1 012,7
Agustus/August	<i>calm</i>	3,1	14,0	1 003,6	1 008,0	1 012,3
September/September	<i>calm</i>	3,4	14,0	1 003,5	1 007,4	1 011,6
Oktober/October	<i>calm</i>	3,6	14,0	1 001,6	1 007,3	1 013,7
November/November	<i>calm</i>	3,6	14,0	1 001,8	1 006,8	1 011,7
Desember/December	<i>calm</i>	3,5	12,0	1 003,4	1 009,0	1 013,3

Lanjutan Tabel/*Continued Table 1.2.1*

<b>Bulan Month</b>	<b>Jumlah Curah Hujan Number of Precipitation (mm)</b>	<b>Jumlah Hari Hujan (hari) Number of Rainy Days (day)</b>	<b>Penyinaran Matahari Duration of Sunshine (%)</b>
(1)	(14)	(15)	(16)
Januari/January	347,7	17	18,7
Februari/February	20,7	2	55,2
Maret/March	38,9	10	44,3
April/April	73,9	15	34,0
Mei/May	72,7	10	37,3
Juni/June	205,6	18	38,1
Juli/July	189,3	12	44,8
Agustus/August	345,9	16	33,0
September/September	330,7	18	38,7
Oktober/October	316,6	12	46,2
November/November	395,5	25	33,2
Desember/December	205,9	15	29,5

Catatan/Note: *Calm* adalah kecepatan angin mendekati nol/ *Calm is wind velocity close to zero*

Sumber/Source: Badan Meteorologi, Klimatologi, dan Geofisika/ *Meteorological, Climatological, and Geophysical Agency*



02

PEMERINTAHAN  
GOVERNMENT

# JUMLAH ANGGOTA DEWAN

2021

11



34



Jumlah Anggota  
Dewan

45

TOTAL



<https://labuhanbatuka>



**PENJELASAN TEKNIS****TECHNICAL NOTES**

- |  |  |
|--|--|
| <p>1. Susunan pemerintahan Kabupaten Labuhanbatu periode 2019–2024 terdiri dari bupati, wakil bupati, sekretariat daerah, sekretariat DPRD, dinas daerah, lembaga teknis daerah, kecamatan, dan kelurahan.</p>   | <p>1. <i>The composition of government administration of Labuhanbatu 2019-2024 period consists of regent, vice regent, regional secretariat, the secretariat of Parliament, local services, regional technical agencies, Subdistricts, and villages.</i></p>   |
| <p>2. Sekretariat Daerah dipimpin oleh Sekretaris Daerah. Sekretaris Daerah Kabupaten/Kota diangkat dan diberhentikan oleh Gubernur atas usul Bupati/Wali Kota sesuai dengan peraturan perundang-undangan karena kedudukannya sebagai pembina pegawai negeri sipil di daerahnya.</p> | <p>2. <i>Regional Secretariat headed by the Regional Secretary. Subdistrict Secretary / City appointed and dismissed by the Governor upon the recommendation of the Regent / Mayor in accordance with the legislation due to its position as the supervisor of the civil services in the region.</i></p> |
| <p>3. Sekretariat DPRD dipimpin oleh Sekretaris DPRD. Sekretaris DPRD Kabupaten/Kota diangkat dan diberhentikan oleh Bupati/Wali Kota dengan persetujuan DPRD Kabupaten/Kota.</p>  | <p>3. <i>Parliament Secretariat headed by the Secretary of Parliament. Secretariat of the District / Municipal appointed and dismissed by the Regent / Mayor with the approval of Regency / City Parliament.</i></p>   |
| <p>4. Dinas Daerah merupakan unsur pelaksana otonomi daerah. Dinas daerah dipimpin oleh kepala dinas yang diangkat dan diberhentikan oleh kepala daerah dari pegawai negeri sipil yang memenuhi syarat atas usul Sekretaris Daerah.</p>  | <p>4. <i>Local Services is the implementing element of regional autonomy. Local services is led by head of department who is appointed and dismissed by the head of regional from the civil servants who are qualified at the proposal of the Regional Secretary.</i></p>                                |
| <p>5. Lembaga Teknis Daerah merupakan unsur pendukung</p>  | <p>5. <i>Regional Technical Agencies is the supporting element of the</i></p>  |

tugas kepala daerah dalam penyusunan dan pelaksanaan kebijakan daerah yang bersifat spesifik berbentuk badan, kantor, atau rumah sakit umum daerah. Dipimpin oleh kepala badan, kepala kantor, atau kepala rumah sakit umum daerah yang diangkat oleh kepala daerah dari pegawai negeri sipil yang memenuhi syarat atas usul Sekretaris Daerah.

*task of the head of regional in the preparation and implementation of regional policies that are specific in the form of entity, office, or Subdistrict hospitals. Chaired by the head of the body, the head office, or the head of Subdistrict general hospitals appointed by the the head of regional from the civil servants who are qualified at the proposal of the Regional Secretary.*

6. Kecamatan dibentuk di wilayah Kabupaten/Kota dengan Perda Kabupaten/Kota yang berpedoman pada Peraturan Pemerintah. Kecamatan dipimpin oleh seorang camat yang dalam pelaksanaan tugasnya memperoleh pelimpahan sebagian wewenang bupati atau wali kota untuk menangani sebagian urusan otonomi daerah.

6. *Subdistrict was formed in the Subdistrict / city with the local regulation of Regency / City which are based on Government Regulation. SubSubdistrict is led by a Subdistrict head – camat - who in the performance of his duties obtain partial delegation of the authority of the regent or mayor to handle some of regional autonomy affairs.*

7. Kelurahan dibentuk di wilayah kecamatan dengan Perda Kabupaten/Kota yang berpedoman pada Peraturan Pemerintah. Lurah diangkat oleh Bupati/Wali Kota atas usul Camat dari pegawai negeri sipil yang menguasai pengetahuan teknis pemerintahan dan memenuhi persyaratan sesuai dengan peraturan perundang-undangan.

7. *Kelurahan was formed in the subSubdistricts with the local regulation of Regency / City which are based on Government Regulation. Lurah is appointed by the Regent / Mayor upon the recommendation of Camat from the civil servants who master the technical knowledge of government and meet the requirements in accordance with legislation.*

8. Realisasi Penerimaan dan Pengeluaran Pemerintah Provinsi adalah realisasi/perhitungan

8. *Actual revenue and expenditure of Provincial Government is the realization/provincial budget*



APBD Provinsi pada tiap tahun anggaran.

*calculations for every fiscal year.*

- |  |  |
|--|--|
| <p>9. Pendapatan Asli Daerah (PAD) adalah pendapatan yang diperoleh daerah yang dipungut berdasarkan peraturan daerah sesuai dengan peraturan perundang-undangan, guna keperluan daerah yang bersangkutan dalam membiayai kegiatannya.</p> | <p>9. <i>Original Local Government Revenue is revenue that withheld based on local regulations in accordance with the legislation, for the purposes of financing their activities.</i></p> |
| <p>10. Dana Perimbangan adalah dana yang bersumber dari pendapatan APBN yang dialokasikan kepada Daerah untuk mendanai kebutuhan daerah dalam rangka pelaksanaan desentralisasi.</p>   | <p>10. <i>Balanced Budget is the fund coming from the state budget that allocated to regions to fund their needs in the context of decentralization.</i></p>                               |
| <p>11. Lain-lain Pendapatan yang Sah adalah pendapatan lainnya dari pemerintah pusat dan atau dari instansi pusat, serta dari daerah lainnya.</p>  | <p>11. <i>Other Legal Revenue is other income that coming from the central government and or from the central agencies, as well as from other local government.</i></p>                    |

**ULASAN**

Pemerintahan Kabupaten Labuhanbatu dipimpin oleh seorang Bupati. Kabupaten Labuhanbatu terdiri dari 9 Kecamatan yang terbagi menjadi 98 desa/kelurahan.

Dari hasil pemilu 2019, ada 45 orang wakil rakyat dari 11 partai yang duduk sebagai anggota DPRD Kabupaten Labuhanbatu, dimana yang terbanyak berasal dari Partai Golkar sebanyak 10 orang. Anggota DPRD terdiri dari 36 orang laki-laki dan 9 orang perempuan. Sepanjang tahun 2021, DPRD Kabupaten Labuhanbatu telah menghasilkan 28 keputusan yang terdiri dari 6 Peraturan Daerah, 16 Keputusan DPRD, dan 6 Keputusan Pimpinan DPRD

Jumlah Pegawai Negeri Sipil di Labuhanbatu pada tahun 2021 sebanyak 4.896 orang, yang terdiri dari 24 orang bergolongan I, 849 orang bergolongan II, 2.944 orang bergolongan III, dan 1.079 orang bergolongan IV. Berdasarkan tingkat pendidikan, sebagian besar PNS tersebut merupakan tamatan sarjana yaitu sebanyak 3.070 orang.

**DESCRIPTION**

*The Government of Labuhan batu Regency is headed by a Regent. It's consist of 9 Subdistricts and 98 villages/kelurahan*

*There were 45 parliament members of Labuhanbatu Regency from 11 parties from general election 2019, where the most members came from fraction of Partai Golkar as many as 10 members. Parliament members consist of 36 men and 9 women. In the year of 2021, Labuhanbatu Regency parliament made 28 decrees consist of 6 local rules, 16 parliament decrees, and 6 parliament chair person's decrees.*

*Number of civil servants in Labuhanbatu in 2021 as many as 4.896 persons, consist of 24 I's rank, 849 II's rank, 2.944 III's rank, and 1.079 IV's rank. Based on education level, most of civil servants were attained University or a gained magister graduated which is 3.070 people.*

## 2.1 WILAYAH ADMINISTRATIF ADMINISTRATIVE AREA

**Tabel** 2.1.1 **Jumlah Desa<sup>1</sup>/Kelurahan Menurut Kecamatan di Kabupaten Labuhanbatu, 2017–2021**  
**Table** 2.1.1 **Number of Villages<sup>1</sup>/Kelurahan by Subdistrict in Labuhanbatu Regency, 2017–2021**

Kecamatan Subdistrict	2017	2018	2019	2020	2021
(1)	(2)	(3)	(4)	(5)	(6)
Bilah Hulu	24	24	24	24	24
Pangkalan	7	7	7	7	7
Bilah Barat	10	10	10	10	10
Bilah Hilir	13	13	13	13	13
Panai Hulu	7	7	7	7	7
Panai Tengah	10	10	10	10	10
Panai Hilir	8	8	8	8	8
Rantau Selatan	9	9	9	9	9
Rantau Utara	10	10	10	10	10
<b>Labuhanbatu</b>	<b>98</b>	<b>98</b>	<b>98</b>	<b>98</b>	<b>98</b>

Catatan/Note: 2017 <sup>1</sup>Termasuk kelurahan Unit Permukiman Transmigrasi (UPT)/ Include Transmigration Settlement Unit

2018 <sup>1</sup>Termasuk kelurahan Unit Permukiman Transmigrasi (UPT)/ Include Transmigration Settlement Unit

Sumber/Source: Peraturan Kepala Badan Pusat Statistik Nomor 1 Tahun 2020 Tanggal 5 Februari 2020 tentang Perubahan Atas Peraturan Kepala Badan Pusat Statistik Nomor 3 Tahun 2019 tentang Kode dan Nama Wilayah Kerja Statistik Tahun 2019/ Chief Statistician Regulation Number 1/2020, February 5 2020, as a revision of Chief Statistician Regulation Number 3 of 2019 on Code and Name of Regional Level of Data Collection.

**Tabel 2.1.2** Jumlah Desa<sup>1</sup> Menurut Kecamatan, 2017–2021  
**Table** Number of Villages<sup>1</sup> by Subdistrict, 2017–2021

Kecamatan Subdistrict	2017	2018	2019	2020	2021
(1)	(2)	(3)	(4)	(5)	(6)
Bilah Hulu	24	24	24	24	24
Pangkatan	7	7	7	7	7
Bilah Barat	10	10	10	10	10
Bilah Hilir	11	11	11	11	11
Panai Hulu	7	7	7	7	7
Panai Tengah	9	9	9	9	9
Panai Hilir	7	7	7	7	7
Rantau Selatan	-	-	-	-	-
Rantau Utara	-	-	-	-	-
<b>Labuhanbatu</b>	<b>75</b>	<b>75</b>	<b>75</b>	<b>75</b>	<b>75</b>

Catatan/Note: <sup>1</sup>Termasuk kelurahan dan Unit Permukiman Transmigrasi (UPT)/Include Transmigration Settlement Unit  
 Sumber/Source: Peraturan Kepala Badan Pusat Statistik Nomor 29 Tahun 2018 Tanggal 15 Januari 2018 tentang Perubahan Atas Peraturan Kepala Badan Pusat Statistik Nomor 55 Tahun 2017 tentang Kode dan Nama Wilayah Kerja Statistik Tahun 2017  
*Chief Statistician Regulation Number 29/2018, January 15 2018, as a revision of Chief Statistician Regulation Number 55 of 2017 on Code and Name of Regional Level of Data Collection*

**Tabel**  
**Table** 2.1.3

**Jumlah Kelurahan Menurut Kecamatan di Kabupaten Labuhanbatu, 2017-2021**  
**Number of Kelurahan by Subdistrict in Labuhanbatu Regency, 2017-2021**

Kecamatan Subdistrict	2017	2018	2019	2020	2021
(1)	(2)	(3)	(4)	(5)	(6)
Bilah Hulu	-	-	-	-	-
Pangkatan	-	-	-	-	-
Bilah Barat	-	-	-	-	-
Bilah Hilir	2	2	2	2	2
Panai Hulu	-	-	-	-	-
Panai Tengah	1	1	1	1	1
Panai Hilir	1	1	1	1	1
Rantau Selatan	9	9	9	9	9
Rantau Utara	10	10	10	10	10
<b>Labuhanbatu</b>	<b>23</b>	<b>23</b>	<b>23</b>	<b>23</b>	<b>23</b>

Catatan/Note: <sup>1</sup> Termasuk kelurahan dan Unit Permukiman Transmigrasi (UPT)/Include Transmigration Settlement Unit  
 Sumber/Source: Peraturan Kepala Badan Pusat Statistik Nomor 29 Tahun 2018 Tanggal 15 Januari 2018 tentang Perubahan Atas Peraturan Kepala Badan Pusat Statistik Nomor 55 Tahun 2017 tentang Kode dan Nama Wilayah Kerja Statistik Tahun 2017  
*Chief Statistician Regulation Number 29/2018, January 15 2018, as a revision of Chief Statistician Regulation Number 55 of 2017 on Code and Name of Regional Level of Data Collection.*

**Tabel 2.1.4** Jumlah Desa, Kelurahan, Lingkungan, dan Dusun Menurut Kecamatan di Kabupaten Labuhanbatu, 2021  
**Table** Number of Villages, Kelurahan, Lingkungan, and Dusun by Subdistrict in Labuhanbatu Regency, 2021

Kecamatan Subdistrict	Desa <sup>1</sup> Villages	Kelurahan <sup>2</sup>	Dusun <sup>1</sup>	Lingkungan <sup>2</sup>
(1)	(2)	(3)	(4)	(5)
Bilah Hulu	24	-	115	-
Pangkalan	7	-	55	-
Bilah Barat	10	-	82	-
Bilah Hilir	11	2	90	16
Panai Hulu	7	-	57	-
Panai Tengah	9	1	86	7
Panai Hilir	7	1	41	8
Rantau Selatan	-	9	-	84
Rantau Utara	-	10	-	93
<b>Labuhanbatu</b>	<b>75</b>	<b>23</b>	<b>526</b>	<b>208</b>

Catatan/Note :  
 Sumber/Source: <sup>1</sup>Dinas Pemberdayaan Masyarakat dan Desa Kabupaten Labuhanbatu/  
*Society and Villages Empowerment Agency of Labuhanbatu Regency*  
<sup>2</sup>Bagian Pemerintahan Kantor Bupati Labuhanbatu/  
*Division on Governance of Regent Office of Labuhanbatu*

## 2.2 DEWAN PERWAKILAN RAKYAT DAERAH REGIONAL HOUSE OF REPRESENTATIVE

**Tabel 2.2.1** Jumlah Anggota Dewan Perwakilan Rakyat Daerah Menurut Partai Politik dan Jenis Kelamin di Kabupaten Labuhanbatu, 2021  
*Number of Regional House of Representatives's Members by Political Parties and Sex in Labuhanbatu Regency 2021*

Partai Politik <i>Political Parties</i>	Laki-laki <i>Male</i>	Perempuan <i>Female</i>	Jumlah <i>Total</i>
(1)	(2)	(3)	(4)
Partai Golkar	8	2	10
Partai Gerindra	5	1	6
Partai Hanura	3	2	5
Partai Nasdem	4	-	4
Partai PDI-P	3	1	4
Partai PAN	4	-	4
Partai Perindo	3	1	4
Partai PPP	1	2	3
Partai PBB	3	-	3
Partai PKB	1	-	1
Partai Berkarya	1	-	1
<b>Labuhanbatu</b>	<b>36</b>	<b>9</b>	<b>45</b>

Catatan/Note: ...

Sumber/Source: Sekretariat DPRD Kabupaten Labuhanbatu /  
*Secretariat of House of Representative of Labuhanbatu Regency*

**Tabel**  
**Table 2.2.2****Jumlah Keputusan Dewan Perwakilan Rakyat Daerah  
Menurut Jenis Keputusan di Kabupaten Labuhanbatu,  
2017-2021**  
*Number of Regional House of Representatives's Decrees by  
Type of Decree in Labuhanbatu Regency, 2017-2021*

<b>Jenis Keputusan Type of Decree</b>	<b>2017</b>	<b>2018</b>	<b>2019</b>	<b>2020</b>	<b>2021</b>
(1)	(2)	(3)	(4)	(5)	(6)
1. Peraturan Daerah <i>Local Rule</i>	14	8	12	3	6
2. Keputusan DPRD <i>Parliament Decree</i>	9	18	8	13	16
3. Keputusan Pimpinan DPRD <i>Parliament Chair Person's Decree</i>	6	4	7	6	6
4. Keputusan Daerah <i>Local Decree</i>	-	-	-	-	-
5. Rapat-rapat <i>Meetings</i>	-	-	-	-	-
6. Lainnya <i>Others</i>	-	-	-	2	-
<b>Jumlah / Total</b>	<b>29</b>	<b>30</b>	<b>27</b>	<b>24</b>	<b>28</b>

Catatan/Note: ...

Sumber/Source: Sekretariat DPRD Kabupaten Labuhanbatu /  
*Secretariat of House of Representative of Labuhanbatu Regency*



## 2.3 SUMBER DAYA MANUSIA HUMAN RESOURCES

**Tabel 2.3.1** Jumlah Pegawai Negeri Sipil Menurut Jabatan dan Jenis Kelamin di Kabupaten Labuhanbatu, Desember 2020 dan Desember 2021  
*Number of Civil Servants by Occupation and Sex in Labuhanbatu Regency, December 2020 dan December 2021*

Jabatan <i>Occupation</i>	2020		Jumlah <i>Total</i>
	Laki-laki <i>Male</i>	Perempuan <i>Female</i>	
(1)	(2)	(3)	(4)
<b>Fungsional Tertentu</b> <i>Specific Functional</i>	617	2 525	3 142
<b>Fungsional Umum</b> <i>Staf General Functional</i>	691	455	1 146
<b>Struktural/Structural</b>	418	304	722
Eselon V/5th Echelon	-	-	-
Eselon IV/4th Echelon	277	250	527
Eselon III/3rd Echelon	119	50	169
Eselon II/2nd Echelon	22	4	26
Eselon I/1st Echelon	-	-	-
<b>Jumlah/Total</b>	<b>1 726</b>	<b>3 284</b>	<b>5 010</b>

Lanjutan Tabel/*Continued Table 2.3.1*

Jabatan <i>Occupation</i>	2021		
	Laki-laki <i>Male</i>	Perempuan <i>Female</i>	Jumlah <i>Total</i>
(1)	(5)	(6)	(7)
<b>Fungsional Tertentu/ <i>Specific Functional</i></b>	...	...	...
<b>Fungsional Umum/ <i>Staf General Functional</i></b>	...	...	...
<b>Struktural/<i>Structural</i></b>	...	...	...
Eselon V/ <i>5th Echelon</i>	...	...	...
Eselon IV/ <i>4th Echelon</i>	...	...	...
Eselon III/ <i>3rd Echelon</i>	...	...	...
Eselon II/ <i>2nd Echelon</i>	...	...	...
Eselon I/ <i>1st Echelon</i>	...	...	...
<b>Jumlah/<i>Total</i></b>	...	...	...

Catatan/*Note*: ...Sumber/*Source*: Badan Kepegawaian Negara (BKN)/  
*National Civil Service Agency*

**Tabel**  
**Table** 2.3.2

**Jumlah Pegawai Negeri Sipil Menurut Tingkat Pendidikan dan Jenis Kelamin di Kabupaten Labuhanbatu, Desember 2020 dan Desember 2021**  
**Number of Civil Servants by Educational Level and Sex in Labuhanbatu Regency, December 2020 and December 2021**

Tingkat Pendidikan <i>Educational Level</i>	2020		
	Laki-laki <i>Male</i>	Perempuan <i>Female</i>	Jumlah <i>Total</i>
(1)	(2)	(3)	(4)
Sampai dengan SD <i>Up to Primary School</i>	21	1	22
SMP/Sederajat <i>General Vocational Junior High School</i>	37	4	41
SMA/Sederajat <i>General/Vocational Senior High School</i>	454	485	939
Diploma I, II/Akta I, II <i>Diploma I, II/Akta I, II</i>	30	119	149
Diploma III/Akta III/Sarjana Muda <i>Diploma III/Akta III/Bachelor</i>	135	683	818
Tingkat Sarjana/Doktor/Ph.D <i>University Graduates</i>	1 049	1 992	3 041
<b>Jumlah/Total</b>	<b>1 726</b>	<b>3 284</b>	<b>5 010</b>

Lanjutan Tabel/Continued Table 2.3.2

Tingkat Pendidikan <i>Educational Level</i>	2021		
	Laki-laki <i>Male</i>	Perempuan <i>Female</i>	Jumlah <i>Total</i>
(1)	(2)	(3)	(4)
Sampai dengan SD <i>Up to Primary School</i>	23	1	24
SMP/Sederajat <i>General Vocational Junior High School</i>	31	4	35
SMA/Sederajat <i>General/Vocational Senior High School</i>	414	401	815
Diploma I, II/Akta I, II <i>Diploma I, II/Akta I, II</i>	24	89	113
Diploma III/Akta III/Sarjana Muda <i>Diploma III/Akta III/Bachelor</i>	124	678	802
Tingkat Sarjana/Doktor/Ph.D <i>University Graduates</i>	1 074	2 096	3 170
<b>Jumlah/Total</b>	<b>1 690</b>	<b>3 269</b>	<b>4 959</b>

Catatan/Note: ...

Sumber/Source: Badan Kepegawaian Negara (BKN)/  
National Civil Service Agency

**Tabel**  
**Table** 2.3.3

**Jumlah Pegawai Negeri Sipil Menurut Tingkat  
Kepangkatan dan Jenis Kelamin di Kabupaten  
Labuhanbatu, Desember 2020 dan Desember 2021  
Number of Civil Servants by Hierarchy and Sex in  
Labuhanbatu Regency, December 2020 and December  
2021**

Pangkat/Golongan/Ruang Hierarchy	2020		
	Laki-laki Male	Perempuan Female	Jumlah Total
(1)	(2)	(3)	(4)
1. I/A (Juru Muda)	4	-	4
2. I/B (Juru Muda Tingkat I)	5	1	6
3. I/C (Juru)	6	-	6
4. I/D (Juru Tingkat I)	12	1	13
<b>Golongan I/Range I</b>	<b>27</b>	<b>2</b>	<b>29</b>
5. II/A (Pengatur Muda)	49	28	77
6. II/B (Pengatur Muda Tingkat I)	125	60	185
7. II/C (Pengatur)	104	274	378
8. II/D (Pengatur Tingkat I)	115	114	229
<b>Golongan II/Range II</b>	<b>393</b>	<b>476</b>	<b>869</b>
9. III/A (Penata Muda)	189	419	608
10. III/B (Penata Muda Tingkat I)	226	527	753
11. III/C (Penata)	262	572	834
12. III/D (Penata Tingkat I)	248	487	735
<b>Golongan III/Range III</b>	<b>925</b>	<b>2 005</b>	<b>2 930</b>
13. IV/A (Pembina)	204	462	666
14. IV/B (Pembina Tingkat I)	150	336	486
15. IV/C (Pembina Utama Muda)	27	3	30
16. IV/D (Pembina Utama Madya)	-	-	-
17. IV/E (Pembina Utama)	-	-	-
<b>Golongan IV/Range IV</b>	<b>381</b>	<b>801</b>	<b>1 182</b>
<b>Jumlah/Total</b>	<b>1 726</b>	<b>3 284</b>	<b>5 010</b>

Lanjutan Tabel/*Continued Table 2.3.3*

Pangkat/Golongan/Ruang <i>Hierarchy</i>	2021		
	Laki-laki <i>Male</i>	Perempuan <i>Female</i>	Jumlah <i>Total</i>
(1)	(5)	(6)	(7)
1. I/A (Juru Muda)	4	-	4
2. I/B (Juru Muda Tingkat I)	4	1	5
3. I/C (Juru)	6	-	6
4. I/D (Juru Tingkat I)	9	-	9
<b>Golongan I/Range I</b>	23	1	24
5. II/A (Pengatur Muda)	47	30	77
6. II/B (Pengatur Muda Tingkat I)	89	53	142
7. II/C (Pengatur)	132	124	256
8. II/D (Pengatur Tingkat I)	131	258	389
<b>Golongan II/Range II</b>	399	465	864
9. III/A (Penata Muda)	189	468	657
10. III/B (Penata Muda Tingkat I)	196	471	667
11. III/C (Penata)	279	589	868
12. III/D (Penata Tingkat I)	258	511	769
<b>Golongan III/Range III</b>	922	2 039	2 961
13. IV/A (Pembina)	166	398	564
14. IV/B (Pembina Tingkat I)	144	347	491
15. IV/C (Pembina Utama Muda)	34	18	52
16. IV/D (Pembina Utama Madya)	2	1	3
17. IV/E (Pembina Utama)	-	-	-
<b>Golongan IV/Range IV</b>	346	764	1 110
<b>Jumlah/Total</b>	<b>1 690</b>	<b>3 269</b>	<b>4 959</b>

Catatan/Note: ...

Sumber/Source: Badan Kepegawaian Negara (BKN)/  
National Civil Service Agency

**Tabel**  
**Table** 2.3.4**Jumlah Pegawai Negeri Sipil Menurut Kecamatan dan Jenis Kelamin di Kabupaten Labuhanbatu, Desember 2020 dan Desember 2021**  
**Number of Civil Servants by Subdistrict and Sex in Labuhanbatu Regency, Desember 2020 dan Desember 2021**

Kecamatan Subdistrict	2020		Jumlah Total
	Laki-laki Male	Perempuan Female	
(1)	(2)	(3)	(4)
Bilah Hulu	95	247	342
Pangkatan	61	134	195
Bilah Barat	68	209	277
Bilah Hilir	69	146	215
Panai Hulu	73	134	207
Panai Tengah	60	119	179
Panai Hilir	74	82	156
Rantau Selatan	537	853	1 390
Rantau Utara	689	1 360	2 049
<b>Labuhanbatu</b>	<b>1 726</b>	<b>3 284</b>	<b>5 010</b>

Lanjutan Tabel/*Continued Table 2.3.4*

Kecamatan <i>Subdistrict</i>	2021		
	Laki-laki <i>Male</i>	Perempuan <i>Female</i>	Jumlah <i>Total</i>
(1)	(5)	(6)	(7)
Bilah Hulu	83	226	309
Pangkatan	50	122	172
Bilah Barat	61	197	258
Bilah Hilir	63	135	198
Panai Hulu	70	153	223
Panai Tengah	52	120	172
Panai Hilir	74	86	160
Rantau Selatan	633	1 060	1 693
Rantau Utara	574	1 173	1 711
<b>Labuhanbatu</b>	<b>1 660</b>	<b>3 236</b>	<b>4 896</b>

Catatan/*Note*: ...Sumber/*Source*: Badan Kepegawaian, Pendidikan dan Pelatihan Kabupaten Labuhanbatu/  
*Government Employment, Education and Training Office of Labuhanbatu Regency*



**Tabel**  
**Table** 2.3.5

**Jumlah Pegawai Negeri Sipil Menurut Kecamatan dan Tingkat Pendidikan di Kabupaten Labuhanbatu, Desember 2021**  
**Number of Civil Servants by Subdistrict and Educational Level in Labuhanbatu Regency, December 2021**

Kecamatan <i>Subdistrict</i>	Tingkat Pendidikan/ <i>Educational Level</i>		
	Sampai dengan SD <i>Up to Primary School</i>	SMP/Sederajat <i>General Vocational Junior High School</i>	SMA/Sederajat <i>General/Vocational Senior High School</i>
(1)	(2)	(3)	(4)
Bilah Hulu	1	3	57
Pangkatan	-	2	28
Bilah Barat	1	2	53
Bilah Hilir	-	3	38
Panai Hulu	-	2	28
Panai Tengah	1	2	41
Panai Hilir	2	3	23
Rantau Selatan	7	10	263
Rantau Utara	7	8	281
<b>Labuhanbatu</b>	<b>19</b>	<b>35</b>	<b>812</b>

Lanjutan Tabel/Continued Table 2.3.5

Kecamatan Subdistrict	Tingkat Pendidikan/ Educational Level		
	Diploma /Akta/Sarjana Muda Diploma /Akta /Bachelor	Tingkat Sarjana/ Doktor/Ph.D University Graduates	Jumlah Total
(1)	(5)	(6)	(7)
Bilah Hulu	46	202	309
Pangkatan	19	123	172
Bilah Barat	49	153	258
Bilah Hilir	27	130	198
Panai Hulu	31	162	223
Panai Tengah	25	103	172
Panai Hilir	13	119	160
Rantau Selatan	421	992	1 693
Rantau Utara	329	1 086	1 711
<b>Labuhanbatu</b>	<b>960</b>	<b>3 070</b>	<b>4 896</b>

Catatan/Note: ...

Sumber/Source: Badan Kepegawaian, Pendidikan dan Pelatihan Kabupaten Labuhanbatu/  
Government Employment, Education and Training Office of Labuhanbatu Regency

**Tabel**  
**Table 2.3.6****Jumlah Pegawai Negeri Sipil Menurut Kecamatan dan Jenis Pekerjaan di Kabupaten Labuhanbatu, Desember 2021**  
**Number of Civil Servants by Subdistrict and Type of Job in Labuhanbatu Regency, December 2021**

Kecamatan Subdistrict	Jenis Pekerjaan/ Type of Job			Jumlah Total
	Teknis/Umum General	Guru Teacher	Medis Medic	
(1)	(2)	(3)	(4)	(5)
Bilah Hulu	51	204	54	309
Pangkalan	29	120	23	172
Bilah Barat	42	155	61	258
Bilah Hilir	35	137	26	198
Panai Hulu	28	170	25	223
Panai Tengah	34	104	34	172
Panai Hilir	35	112	13	160
Rantau Selatan	938	245	510	1 693
Rantau Utara	719	637	355	1 711
<b>Labuhanbatu</b>	<b>1 911</b>	<b>1 884</b>	<b>1 101</b>	<b>4 896</b>

Catatan/Note: ...

Sumber/Source: Badan Kepegawaian, Pendidikan dan Pelatihan Kabupaten Labuhanbatu/  
Government Employment, Education and Training Office of Labuhanbatu Regency

**Tabel**  
**Table** 2.3.7**Jumlah Pegawai Negeri Sipil Menurut Dinas/  
Instansi Pemerintah dan Jenis Kelamin di Kabupaten  
Labuhanbatu, Desember 2021**  
*Number of Civil Servants by Government Agencies and Sex  
in Labuhanbatu Regency, December 2021*

Dinas/Instansi Pemerintahan Government Agencies	Jenis Kelamin/ Sex		
	Laki-laki Male	Perempuan Female	Jumlah Total
(1)	(2)	(3)	(4)
Sekretariat Daerah	84	48	132
Sekretariat Dewan Perwakilan Rakyat Daerah	34	19	53
Badan Kepegawaian Pendidikan dan Pelatihan	20	17	37
Badan Kesatuan Bangsa dan Politik	12	7	19
Badan Penanggulangan Bencana Daerah	18	6	24
Badan Pendapatan Daerah	32	17	49
Badan Penelitian dan Pengembangan	9	17	26
Badan Pengelolaan Keuangan dan Aset Daerah	17	25	42
Badan Perencanaan dan Pembangunan	10	13	23
Dinas Kelautan dan Perikanan	14	8	22
Dinas Kependudukan dan Pencatatan Sipil	11	26	37
Dinas Kesehatan	97	715	812
Dinas Komunikasi dan Informatika	28	13	41
Dinas Koperasi Usaha Kecil dan Menengah	7	21	28
Dinas Lingkungan Hidup	14	18	32
Dinas Pangan	17	23	40
Dinas Pekerjaan Umum dan Penataan Ruang	78	15	93
Dinas Pemberdayaan Masyarakat dan Desa	17	10	27
Dinas Pemberdayaan Perempuan dan Perlindungan Anak	6	16	22
Dinas Pemuda, Olahraga, Kebudayaan dan Pariwisata	18	12	30

Lanjutan Tabel/*Continued Table 2.3.7*

Dinas/Instansi Pemerintahan <i>Government Agencies</i>	Jenis Kelamin/ <i>Sex</i>		
	Laki-laki <i>Male</i>	Perempuan <i>Female</i>	Jumlah <i>Total</i>
(1)	(2)	(3)	(4)
Dinas Penanaman Modal dan Pelayanan Terpadu Satu Pintu	21	8	29
Dinas Pendidikan	511	1 544	2 055
Dinas Pengendalian Penduduk dan Keluarga Berencana	3	30	33
Dinas Perdagangan dan Perindustrian	29	13	42
Dinas Perhubungan	43	6	49
Dinas Perpustakaan dan Kearsipan	13	12	25
Dinas Pertanahan	13	6	19
Dinas Pertanian	39	37	76
Dinas Perumahan Rakyat dan Kawasan Permukiman	19	7	26
Dinas Peternakan	9	9	18
Dinas Sosial	8	20	28
Dinas Tenaga Kerja	11	12	23
Inspektorat	32	27	59
Kantor Camat Bilah Barat	11	11	22
Kantor Camat Bilah Hilir	15	6	21
Kantor Camat Bilih Hulu	16	15	31
Kantor Camat Panai Hilir	13	3	16
Kantor Camat Panai Hulu	11	5	16
Kantor Camat Panai Tengah	16	5	21
Kantor Camat Pangkatan	15	2	17
Kantor Camat Rantau Selatan	35	29	64

Lanjutan Tabel/*Continued Table 2.3.7*

Dinas/Instansi Pemerintahan <i>Government Agencies</i>	Jenis Kelamin/ <i>Sex</i>		
	Laki-laki <i>Male</i>	Perempuan <i>Female</i>	Jumlah <i>Total</i>
(1)	(2)	(3)	(4)
Kantor Camat Rantau Utara	42	44	86
Rumah Sakit Umum Daerah	115	326	441
Satuan Polisi Pamong Praja	77	9	86
Sekretariat Komisi Pemilihan Umum	-	4	4
<b>Jumlah/Total</b>	1 660	3 236	4 896

Catatan/Note: ...

Sumber/Source: Badan Kepegawaian, Pendidikan, dan Pelatihan Kabupaten Labuhanbatu /  
*Government Employment, Education, and Training Board of Labuhanbatu Regency*

**Tabel**  
**Table** 2.3.8**Jumlah Pegawai Negeri Sipil Menurut Dinas/Instansi  
Pemerintah dan Golongan di Kabupaten Labuhanbatu,  
Desember 2021**  
**Number of Civil Servants by Government Agencies and  
Range in Labuhanbatu Regency, December 2021**

Dinas/Instansi Pemerintahan Government Agencies	Golongan /Range				Jumlah Total
	I	II	III	IV	
(1)	(2)	(3)	(4)	(5)	(6)
Sekretariat Daerah	2	17	33	40	132
Sekretariat Dewan Perwakilan Rakyat Daerah	1	19	27	6	53
Badan Kepegawaian Pendidikan dan Pelatihan	-	1	33	3	37
Badan Kesatuan Bangsa dan Politik	-	6	9	4	19
Badan Penanggulangan Bencana Daerah	1	8	12	3	24
Badan Pendapatan Daerah	-	16	29	4	49
Badan Penelitian dan Pengembangan	-	-	21	5	26
Badan Pengelolaan Keuangan dan Aset Daerah	-	5	34	3	42
Badan Perencanaan dan Pembangunan	-	1	14	8	23
Dinas Kelautan dan Perikanan	-	1	16	5	22
Dinas Kependudukan dan Pencatatan Sipil	-	6	25	6	37
Dinas Kesehatan	1	302	473	36	812
Dinas Komunikasi dan Informatika	-	20	20	1	41
Dinas Koperasi Usaha Kecil dan Menengah	-	9	16	3	28
Dinas Lingkungan Hidup	-	3	23	6	32
Dinas Pangan	-	3	33	4	40
Dinas Pekerjaan Umum dan Penataan Ruang	1	33	55	4	93
Dinas Pemberdayaan Masyarakat dan Desa	-	3	21	3	27
Dinas Pemberdayaan Perempuan dan Perlindungan Anak	-	1	13	8	22
Dinas Pemuda, Olahraga, Kebudayaan dan Pariwisata	-	-	24	6	30

Lanjutan Tabel/*Continued Table 2.3.8*

Dinas/Instansi Pemerintahan <i>Government Agencies</i>	Golongan /Range				Jumlah Total
	I	II	III	IV	
(1)	(2)	(3)	(4)	(5)	(6)
Dinas Penanaman Modal dan Pelayanan Terpadu Satu Pintu	-	2	25	2	29
Dinas Pendidikan	4	124	1 132	795	2 055
Dinas Pengendalian Penduduk dan Keluarga Berencana	-	4	22	7	33
Dinas Perdagangan dan Perindustrian	-	12	24	6	42
Dinas Perhubungan	2	28	17	2	49
Dinas Perpustakaan dan Kearsipan	-	3	18	4	25
Dinas Pertanahan	-	4	10	5	19
Dinas Pertanian	1	8	49	18	76
Dinas Perumahan Rakyat dan Kawasan Permukiman	1	6	18	1	26
Dinas Peternakan	-	7	6	5	18
Dinas Sosial	-	3	18	7	28
Dinas Tenaga Kerja	-	1	16	6	23
Inspektorat	-	8	38	13	59
Kantor Camat Bilih Barat	1	11	10	-	22
Kantor Camat Bilih Hilir	-	5	15	1	21
Kantor Camat Bilih Hulu	-	17	13	1	31
Kantor Camat Panai Hilir	1	8	6	1	16
Kantor Camat Panai Hulu	-	12	2	2	16
Kantor Camat Panai Tengah	-	11	9	1	21
Kantor Camat Pangkatan	-	7	8	2	17
Kantor Camat Rantau Selatan	-	15	47	2	64



Lanjutan Tabel/*Continued Table 2.3.8*

Dinas/Instansi Pemerintahan <i>Government Agencies</i>	Golongan / <i>Range</i>				Jumlah <i>Total</i>
	I	II	III	IV	
(1)	(2)	(3)	(4)	(5)	(6)
Kantor Camat Rantau Utara	1	14	69	2	86
Rumah Sakit Umum Daerah	-	41	366	34	441
Satuan Polisi Pamong Praja	7	44	31	4	86
Sekretariat Komisi Pemilihan Umum	-	-	4	-	4
<b>Jumlah/<i>Total</i></b>	<b>24</b>	<b>849</b>	<b>2 944</b>	<b>1 079</b>	<b>4 896</b>

Catatan/Note: ...

Sumber/Source: Badan Kepegawaian, Pendidikan, dan Pelatihan Kabupaten Labuhanbatu /  
*Government Employment, Education, and Training Board of Labuhanbatu Regency*

## 2.4 KEUANGAN PEMERINTAH GOVERNMENT FINANCE

**Tabel** 2.4.1 **Realisasi Pendapatan Pemerintah Kabupaten Labuhanbatu Menurut Jenis Pendapatan (juta rupiah), 2018–2021**  
*Actual Labuhanbatu Regency Government Revenues by Kind of Revenues (million rupiahs), 2018–2021*

Jenis Pendapatan/Kind of Revenues	2018	2019
(1)	(2)	(3)
<b>1. Pendapatan Asli Daerah (PAD)/Regional Revenue</b>	162 794	175 337
1.1 Pajak Daerah/Regional Tax	39 052	46 162
1.2 Retribusi Daerah/Regional Retribution	4 561	4 890
1.3 Hasil Perusahaan Milik Daerah dan Pengelolaan Kekayaan Daerah yang Dipisahkan/Regional-Owned Company Revenue and Separated Management of Regional Wealth	8 725	16 226
1.4 Lain-lain PAD yang Sah/Other Regional Revenue	110 456	108 057
<b>2. Dana Perimbangan/Balance Funds</b>	978 244	1 012 228
2.1 Bagi Hasil Pajak/Tax Sharing Revenue	45 481	38 027
2.2 Bagi Hasil Bukan Pajak/Sumber Daya Alam/Non-Tax Sharing Revenue/Natural Resources	3 664	3 182
2.3 Dana Alokasi Umum/General Allocation Fund	681 408	686 644
2.4 Dana Alokasi Khusus/Special Allocation Fund	199 352	197 293
2.5 Pendapatan Bagi Hasil Pajak	48 339	87 080
<b>3. Lain-lain Pendapatan yang Sah/Other Revenue</b>	81 080	131 150
3.1 Pendapatan Hibah/Grant	-	61 188
3.2 Dana Darurat/Emergency Fund	-	-
3.3 Dana Bagi Hasil Pajak dari Provinsi dan Pemerintah Daerah Lainnya/Tax Sharing Revenue from Provincial and Other Regional Governments	20 761	-
3.4 Dana Penyesuaian dan Otonomi Daerah/Regional Adjustment and Autonomy Fund	-	-
3.5 Bantuan Keuangan dari Provinsi atau Pemerintah Daerah Lainnya/Financial Assistance from Provincial or Other Regional Governments	-	-
3.6 Lainnya/Others	60 319	69 962
<b>Jumlah/Total</b>	<b>1 222 118</b>	<b>1 318 715</b>

Lanjutan Tabel/*Continued Table 2.4.1*

Jenis Pendapatan/ <i>Kind of Revenues</i>	2020	2021
(1)	(4)	(5)
<b>1. Pendapatan Asli Daerah (PAD)/<i>Regional Revenue</i></b>	67 379	139 558
1.1 Pajak Daerah/ <i>Regional Tax</i>	41 714	114 711
1.2 Retribusi Daerah/ <i>Regional Retribution</i>	4 802	5 660
1.3 Hasil Perusahaan Milik Daerah dan Pengelolaan Kekayaan Daerah yang Dipisahkan/ <i>Regional-Owned Company Revenue and Separated Management of Regional Wealth</i>	8 242	12 136
1.4 Lain-lain PAD yang Sah/ <i>Other Regional Revenue</i>	12 619	7 049
<b>2. Dana Perimbangan/<i>Balance Funds</i></b>	866 367	879 511
2.1 Bagi Hasil Pajak/ <i>Tax Sharing Revenue</i>	26 250	74 129
2.2 Bagi Hasil Bukan Pajak/Sumber Daya Alam/ <i>Non-Tax Sharing Revenue/Natural Resources</i>	2 821	7 326
2.3 Dana Alokasi Umum/ <i>General Allocation Fund</i>	633 797	638 234
2.4 Dana Alokasi Khusus/ <i>Special Allocation Fund</i>	140 490	159 821
2.5 Pendapatan Bagi Hasil Pajak	63 009	71 064
<b>3. Lain-lain Pendapatan yang Sah/<i>Other Revenue</i></b>	-	-
3.1 Pendapatan Hibah/ <i>Grant</i>	-	2 800
3.2 Dana Darurat/ <i>Emergency Fund</i>	-	-
3.3 Dana Bagi Hasil Pajak dari Provinsi dan Pemerintah Daerah Lainnya/ <i>Tax Sharing Revenue from Provincial and Other Regional Governments</i>	-	-
3.4 Dana Penyesuaian dan Otonomi Daerah/ <i>Regional Adjustment and Autonomy Fund</i>	-	-
3.5 Bantuan Keuangan dari Provinsi atau Pemerintah Daerah Lainnya/ <i>Financial Assistance from Provincial or Other Regional Governments</i>	-	-
3.6 Lainnya/ <i>Others</i>	-	-
<b>Jumlah/<i>Total</i></b>	<b>933 746</b>	<b>1 870 986</b>

Catatan/Note: ...

Sumber/Source: Badan Pengelola Keuangan & Aset Daerah Kabupaten Labuhanbatu /  
*Financial & Asset's Executive of Labuhanbatu Regency*

**Tabel**  
**Table 2.4.2****Realisasi Belanja Pemerintah Kabupaten Labuhanbatu  
Menurut Jenis Belanja (juta rupiah), 2018–2021  
Actual Labuhanbatu Regency Government Expenditures by  
Kind of Expenditures (million rupiahs), 2018–2021**

Jenis Belanja <i>Kind of Expenditures</i>	2018	2019
(1)	(2)	(3)
<b>1. Belanja Tidak Langsung/<i>Indirect Expenditures</i></b>	216 795	33 704
1.1 Belanja Pegawai/ <i>Personnel Expenditures</i>	60 281	-
1.2 Belanja Bunga/ <i>Interest Expenditures</i>	-	-
1.3 Belanja Subsidi/ <i>Subsidies Expenditures</i>	-	-
1.4 Belanja Hibah/ <i>Grant Expenditures</i>	17 829	30 669
1.5 Belanja Bantuan Sosial/ <i>Social Aid Expenditures</i>	1 742	1 540
1.6 Belanja Bagi Hasil/ <i>Sharing Fund Expenditure</i>	3 898	-
1.7 Belanja Bantuan Keuangan/ <i>Financial Aids Expenditures</i>	131 684	-
1.8 Belanja Tidak Terduga/ <i>Unpredicted Expenditures</i>	1 361	1 495
<b>2. Belanja Langsung/<i>Direct Expenditures</i></b>	933 512	1 185 493
2.1 Belanja Pegawai/ <i>Personnel Expenditures</i>	612 090	548 199
2.2 Belanja Barang dan Jasa/ <i>Goods and Services Expenditures</i>	182 244	398 565
2.3 Belanja Modal/ <i>Capital Expenditure</i>	139 178	238 729
<b>Jumlah/<i>Total</i></b>	<b>1 150 307</b>	<b>1 219 197</b>

Lanjutan Tabel/*Continued Table 2.4.2*

<b>Jenis Belanja</b> <i>Kind of Expenditures</i>	<b>2020</b>	<b>2021</b>
(1)	(4)	(5)
<b>1. Belanja Tidak Langsung/<i>Indirect Expenditures</i></b>	637 914	556 043
1.1 Belanja Pegawai/ <i>Personnel Expenditures</i>	496 344	443 724
1.2 Belanja Bunga/ <i>Interest Expenditures</i>	-	-
1.3 Belanja Subsidi/ <i>Subsidies Expenditures</i>	-	-
1.4 Belanja Hibah/ <i>Grant Expenditures</i>	68 763	16 307
1.5 Belanja Bantuan Sosial/ <i>Social Aid Expenditures</i>	498	469
1.6 Belanja Bagi Hasil/ <i>Sharing Fund Expenditure</i>	2 512	6 903
1.7 Belanja Bantuan Keuangan/ <i>Financial Aids Expenditures</i>	47 119	84 883
1.8 Belanja Tidak Terduga/ <i>Unpredicted Expenditures</i>	22 675	3 757
<b>2. Belanja Langsung/<i>Direct Expenditures</i></b>	307 787	194 562
2.1 Belanja Pegawai/ <i>Personnel Expenditures</i>	36 183	38 780
2.2 Belanja Barang dan Jasa/ <i>Goods and Services Expenditures</i>	164 995	112 320
2.3 Belanja Modal/ <i>Capital Expenditure</i>	106 608	43 462
<b>Jumlah/<i>Total</i></b>	<b>945 701</b>	<b>750 605</b>

Catatan/Note: ...

Sumber/Source: Badan Pengelola Keuangan & Aset Daerah Kabupaten Labuhanbatu /  
*Financial & Asset's Executive of Labuhanbatu Regency*

**Tabel 2.4.3 Target dan Realisasi Pajak Daerah Pemerintah Kabupaten Labuhanbatu Menurut Jenis Pajak Daerah (juta rupiah), 2021**  
**Target and Actual Labuhanbatu Regency Government Regional Tax Revenues by Type of Regional Taxes (million rupiahs), 2021**

Jenis Pajak Daerah Type of Regional Taxes	Target Target	Realisasi Actual	Persen Percentage
(1)	(2)	(3)	(4)
1. Pajak Hotel/ <i>Hotel Tax</i>	1 200	947	78,95
2. Pajak Restoran dan Rumah Makan/ <i>Restaurant Tax</i>	2 800	1 958	69,95
3. Pajak Hiburan/ <i>Entertainment Tax</i>	275	367	133,67
4. Pajak Reklame/ <i>Advertisement Tax</i>	1 300	869	66,90
5. Pajak Penerangan Jalan/ <i>Street Lighting Tax</i>	30 200	24 958	82,64
6. Pajak Mineral Bukan Logam dan Batuan/	3 900	510	13,08
7. Pajak Parkir/ <i>Parking Tax</i>	420	374	89,17
8. Pajak Air Bawah Tanah/	980	792	80,89
9. Pajak Sarang Burung Walet/	200	107	53,56
10. Pajak Bumi dan Bangunan/ <i>Property Tax</i>	10 000	5 187	51,88
11. Pajak Bea Perolehan Hak Atas Tanah dan Bangunan/	62 555	78 637	125,71
<b>Jumlah/Total</b>	<b>113 830</b>	<b>114 711</b>	<b>100,77</b>

Catatan/Note: ...

Sumber/Source: Badan Pengelola Keuangan & Aset Daerah Kabupaten Labuhanbatu /  
*Financial & Asset's Executive of Labuhanbatu Regency*

**Tabel 2.4.4 Target dan Realisasi Pajak Bumi dan Bangunan (PBB) Pemerintah Kabupaten Labuhanbatu Menurut Kecamatan (rupiah), 2021**  
**Target and Actual Labuhanbatu Regency Government Property Tax Revenues by Subdistrict (rupiah), 2021**

Kecamatan Subdistrict	Target Target	Realisasi Actual	Persen Percentage
(1)	(2)	(3)	(4)
1. Bilah Hulu	781 593 834	478 677 064	61,24
2. Pangkatan	364 289 581	300 807 888	82,57
3. Bilah Barat	189 804 298	126 341 901	66,56
4. Bilah Hilir	615 733 530	379 224 594	61,59
5. Panai Hulu	253 041 636	109 067 282	43,10
6. Panai Tengah	252 770 145	134 232 179	53,10
7. Panai Hilir	140 550 835	132 782 012	94,47
8. Rantau Selatan	2 546 377 656	1 670 003 644	65,58
9. Rantau Utara	2 855 222 027	1 856 602 699	65,02
<b>Jumlah/Total</b>	<b>7 999 383 542</b>	<b>5 187 739 263</b>	<b>64,85</b>

Catatan/Note: ...

Sumber/Source: Badan Pendapatan Daerah Kabupaten Labuhanbatu /  
 Regional Revenue Agency of Labuhanbatu Regency





# 03

## **PENDUDUK DAN KETENAGAKERJAAN POPULATION AND EMPLOYMENT**





**PENJELASAN TEKNIS**

**TECHNICAL NOTES**

1. Sumber utama data kependudukan adalah sensus penduduk yang dilaksanakan setiap sepuluh tahun sekali. Sensus penduduk telah dilaksanakan sebanyak enam kali sejak Indonesia merdeka, yaitu tahun 1961, 1971, 1980, 1990, 2000, dan 2010. Di dalam sensus penduduk, pencacahan dilakukan terhadap seluruh penduduk yang berdomisili di wilayah teritorial Indonesia termasuk warga negara asing kecuali anggota korps diplomatik negara sahabat beserta keluarganya. Metode pengumpulan data dalam sensus dilakukan dengan wawancara antara petugas sensus dengan responden dan juga melalui e-census. Pencatatan penduduk menggunakan konsep usual residence, yaitu konsep di mana penduduk biasa bertempat tinggal. Bagi penduduk yang bertempat tinggal tetap dicacah di mana mereka biasa tinggal, sedangkan untuk penduduk yang tidak bertempat tinggal tetap dicacah di tempat di mana mereka ditemukan petugas sensus pada malam 'Hari Sensus'. Termasuk penduduk yang tidak bertempat tinggal tetap adalah tuna wisma, awak kapal berbendera Indonesia, penghuni perahu/rumah

1. *The main source of demographic data is population census, which is conducted every ten years. Population Census has been conducted six times since Indonesia's independence: 1961, 1971, 1980, 1990, 2000, and 2010. The population census enumerates all residents who domicile in the entire territory of Indonesia including foreign citizens except the diplomatic corps members and their families. The method of data collection in a population census involves interviewing respondents and conducting e-census. Enumeration of the population uses the concept of "usual residence", which is the concept of "places where people usually live". De jure was applied to the permanent residents, while de facto was applied to nonpermanent residents. The permanent residents were enumerated in place where they normally live, the non-permanent residents were enumerated where they were found by the enumerators, on the night of 'Census Date'. The non permanent residents include homeless people, ship crew, boat people, remote area community, and internally displaced persons. Those who had permanent residence and had been travelling away from their home for six months or more were not enumerated in*

apung, masyarakat terpencil / terasing, dan pengungsi. Bagi mereka yang mempunyai tempat tinggal tetap dan sedang bepergian ke luar wilayah lebih dari enam bulan, tidak dicacah di tempat tinggalnya, tetapi dicacah di tempat tujuannya. Untuk tahun yang tidak dilaksanakan sensus penduduk, data kependudukan diperoleh dari hasil proyeksi penduduk. Proyeksi penduduk merupakan suatu perhitungan ilmiah yang didasarkan pada asumsi dari komponen-komponen perubahan penduduk, yaitu kelahiran, kematian, dan migrasi. Proyeksi penduduk Indonesia 2010–2035 menggunakan data dasar penduduk hasil SP2010.

*their permanent place, but in the place where they were during the census. For the periods where the population census is not conducted, population projection is done to estimate population during those years. The population projection is an estimate based on the demographic components, such as birth, death, and migration. Indonesia's 2010–2035 population projection used the 2010 Population Census as the base population.*

2. Penduduk Labuhanbatu adalah semua orang yang berdomisili di wilayah teritorial Indonesia selama 6 bulan atau lebih dan atau mereka yang berdomisili kurang dari 6 bulan tetapi bertujuan menetap.
3. Laju pertumbuhan penduduk adalah angka yang menunjukkan persentase penambahan penduduk dalam jangka waktu tertentu.
4. Kepadatan penduduk adalah rasio banyaknya penduduk per kilometer persegi.

2. *The population of Labuhanbatu are all residents of the entire territory of Indonesia who have stayed for six months or longer, and those who intended to stay more than six months even though their length of stay is less than six months.*
3. *The growth rate of population is the number that show percentage of population growth within a specified period.*
4. *Population density is ratio of population per square kilometer.*

5. Rasio jenis kelamin adalah perbandingan antara penduduk laki-laki dan penduduk perempuan pada suatu wilayah dan waktu tertentu. Biasanya dinyatakan dengan banyaknya penduduk laki-laki untuk 100 penduduk perempuan.
  6. Distribusi penduduk adalah pola persebaran penduduk di suatu wilayah, baik berdasarkan batasbatas geografis maupun berdasarkan batas-batas administrasi pemerintahan.
  7. Komposisi penduduk adalah pola persebaran penduduk menurut karakteristiknya, contoh: penduduk menurut kelompok umur, penduduk menurut jenis kelamin
  8. Rumah tangga adalah seseorang atau sekelompok orang yang mendiami sebagian atau seluruh bangunan fisik/sensus dan biasanya tinggal bersama serta pengelolaan makan dari satu dapur. Yang dimaksud makan dari satu dapur adalah jika pengurusan kebutuhan sehari-harinya dikelola bersama-sama menjadi satu.
  9. Anggota rumah tangga adalah semua orang yang tinggal di suatu rumah tangga, baik yang berada di rumah pada waktu pencacahan maupun yang sementara tidak ada.
5. *Sex ratio is the ratio of males population to females population in a given area and time, usually expressed as the number of males for every 100 females.*
  6. *Population distribution is the pattern of population distribution in an area, either by geographic boundaries or by government administrative boundaries.*
  7. *Population compotition is the pattern of population distribution by its characteristics, example: population by age group, population by sex.*
  8. *Household is an individual or group of people living in a physical/census building unit or part of it and usually commit on a common provision for food and other essentials of living. Common provision for food means one organising daily needs for all of household members.*
  9. *Household member are those who usually lives in a household regardless of their location at the time of enumeration.*

10. Rata-rata anggota rumah tangga adalah angka yang menunjukkan rata-rata jumlah anggota rumah tangga per rumah tangga.
  11. Penduduk usia kerja adalah penduduk yang berumur 15 tahun ke atas.
  12. Angkatan kerja adalah penduduk usia kerja (15 tahun ke atas) yang bekerja, punya pekerjaan namun sementara tidak bekerja, dan pengangguran.
  13. Bekerja adalah kegiatan ekonomi yang dilakukan oleh seseorang dengan maksud memperoleh atau membantu memperoleh pendapatan atau keuntungan dan lamanya bekerja paling sedikit 1 jam secara terus menerus dalam seminggu yang lalu (termasuk pekerja keluarga tanpa upah yang membantu dalam suatu usaha/kegiatan ekonomi).
  14. Lapangan usaha adalah bidang kegiatan dari pekerjaan/tempat bekerja di mana seseorang bekerja. Klasifikasi lapangan usaha mengikuti Klasifikasi Baku Lapangan Usaha Indonesia (KBLI) dalam 1 digit.
  15. Status pekerjaan adalah kedudukan seseorang dalam unit usaha/kegiatan dalam melakukan pekerjaan.
10. *Average household size is the average number of household members per household.*
  11. *Working age population is persons of 15 years and over.*
  12. *Labor force or economically active are persons of 15 years and over, who in the previous week were working, temporarily absent from work but having jobs, and unemployment.*
  13. *Working is economic activity conducted by a person and intended to earn income by doing work or helping to do work at least one hour continuously during the reference week (including unpaid family worker/s for any economic activity).*
  14. *Industry is field of a person's activity or establishment. The classification of industries follows the Indonesia Standard Industrial Classification (KBLI) in one digit.*
  15. *Employment status is the status of a person at his place of work or establishment where he was employed.*

16. Buruh/karyawan/pegawai adalah seseorang yang bekerja pada orang lain atau instansi/kantor/ perusahaan secara tetap dengan menerima upah/gaji baik berupa uang maupun barang. Buruh yang tidak mempunyai majikan tetap, tidak digolongkan sebagai buruh/karyawan, tetapi sebagai pekerja bebas. Seseorang dianggap memiliki majikan tetap jika memiliki 1 (satu) majikan (orang/rumah tangga) yang sama dalam sebulan terakhir, khusus pada sektor bangunan batasannya tiga bulan. Apabila majikannya instansi/ lembaga, boleh lebih dari satu.
16. *Employee is a person who work permanently for other people or institution/office/ company and gains some money/cash or goods as wage/salary. Labor who have no permanent employer is not categorized as a laborer/ worker/ employee but casual worker. A laborers in general is considered to have a permanent employer if he has the same employer during the pastmonth,particularlyforbuilding construction sector is 3 months. If the employer is an institution, more than 1 (one) employer is allowed.*
17. Pekerja bebas adalah seseorang yang bekerja pada orang lain/ majikan/institusi yang tidak tetap (lebih dari 1 majikan dalam sebulan terakhir) di usaha pertanian baik berupa usaha rumah tangga maupun bukan usaha rumah tangga, ataupun di nonpertanian atas dasar balas jasa dengan menerima upah atau imbalan baik berupa uang maupun barang, dan baik dengan sistem pembayaran harian maupun borongan.
17. *Casual employee is a person who does not work permanently for other people/employer/ institution (more than 1 employer during the last 1 month) in agricultural sector, either home industry or not home industry, or in non-agricultural sector based on remuneration paid with money or goods, and based on daily or contact payment system.*
18. Pekerja tak dibayar adalah seseorang yang bekerja membantu usaha untuk memperoleh penghasilan/ keuntungan yang dilakukan oleh salah seorang anggota rumah
18. *Unpaid worker is a person who intended to work without pa,y either with money or good, in an establishment run by other members of the family, relative or neighbour.*

tangga atau bukan anggota rumah tangga tanpa mendapat upah/gaji baik berupa uang maupun barang.

<https://labuhanbatukab.bps.go.id>



**ULASAN**

**DESCRIPTION**

Pada tahun 2020, jumlah penduduk Labuhanbatu adalah sebanyak 493.899 jiwa dengan kepadatan penduduk sekitar 196 jiwa per km<sup>2</sup>. Jumlah penduduk terbanyak terdapat di Kecamatan Rantau Utara yaitu sebanyak 96.485 jiwa dengan kepadatan penduduk 858 jiwa per km<sup>2</sup>, sedangkan penduduk paling sedikit berada di Kecamatan Pangkatan sebanyak 37.766 jiwa dengan kepadatan penduduk 106 jiwa per Km<sup>2</sup>. Kecamatan Rantau Selatan merupakan Kecamatan yang paling padat penduduknya dengan kepadatan 1.150 jiwa per km<sup>2</sup> dan Kecamatan Panai Tengah merupakan Kecamatan dengan kepadatan penduduk terkecil yaitu sebesar 94 jiwa per km<sup>2</sup>. Jumlah penduduk Kabupaten Labuhanbatu dengan jenis kelamin laki-laki lebih banyak dibandingkan penduduk perempuan. Pada tahun 2020 jumlah penduduk laki-laki sebesar 250.481 jiwa, sedangkan penduduk perempuan sebanyak 243.418 jiwa dengan rasio jenis kelamin sebesar 102,9.

*In 2020, population of Labuhanbatu reached 494.178 with population density of 196 people per square kilometer. The largest population size of Labuhanbatu Regency is on Subdistrict of Rantau Utara, which is 96.485 people with population density of 858 people per square kilometer, on the contrary Subdistrict of Pangkatan had the smallest population size with only 37.766 people and 106 people per square kilometer. Subdistrict of Rantau Selatan had the most population density in Labuhanbatu Regency with 1.150 people per square kilometer, while Subdistrict of Panai Tengah had the least population density with only 94 people per square kilometer. Male population in Labuhanbatu Regency is larger than female population. In 2020 the number of male population reached 250.481 compared to the number of female population of 243.418 brought on the sex ratio 102,9.*

Jumlah pencari kerja yang terdaftar di Dinas Tenaga Kerja Kabupaten Labuhanbatu pada tahun 2021 adalah 167 orang, yang terdiri dari 115 tenaga kerja laki-laki dan 52 perempuan. Dari seluruh pencari kerja yang terdaftar di tahun 2021, sebanyak 29 orang sudah ditempatkan, yang terdiri dari 20 orang laki-laki dan 9 orang perempuan. Selama tahun 2021, di Kabupaten

*The number of registered job seekers in Manpower Service of Labuhanbatu Regency in 2021 was 167 people, consisted of 115 males and 52 females. From those registered job seekers in 2021, 29 persons were occupied, consist of 20 males and 9 females. There were 8 approved working permit for foreign resident in Labuhanbatu Regency. All of them work as professional and*

Labuhanbatu terdapat 8 izin kerja warga negara asing yang disetujui, yang bekerja di bidang tenaga profesional dan teknis. Sementara itu, terdapat 128 orang yang mengikuti latihan kerja aneka kejuruan di Kabupaten Labuhanbatu.

*technician. There were 128 vocational trainee who were joined various vocation in Labuhanbatu Regency.*

<https://labuhanbatukab.bps.go.id>

### 3.1 KEPENDUDUKAN POPULATION

**Tabel 3.1.1** Penduduk, Laju Pertumbuhan Penduduk per Tahun, Distribusi Persentase Penduduk, Kepadatan Penduduk, Rasio Jenis Kelamin Penduduk Menurut Kecamatan di Kabupaten Labuhanbatu, 2021  
*Population, Annual Population Growth Rate, Percentage Distribution of Population, Population Density, and Population Sex Ratio by Subdistrict in Labuhanbatu Regency, 2021*

Kecamatan Subdistrict	Penduduk Population	Laju Pertumbuhan Penduduk per Tahun 2020-2021 Annual Population Growth Rate (%) 2020–2021
(1)	(2)	(3)
Bilah Hulu	64 949	1,10
Pangkatan	38 229	1,64
Bilah Barat	40 442	1,57
Bilah Hilir	60 094	1,63
Panai Hulu	38 359	1,16
Panai Tengah	41 767	2,03
Panai Hilir	43 300	1,68
Rantau Selatan	75 395	2,56
Rantau Utara	97 467	1,36
<b>Labuhanbatu</b>	<b>499 982</b>	<b>1,65</b>

Lanjutan Tabel/Continued Table 3.1.1

<b>Kecamatan Subdistrict</b>	<b>Persentase Penduduk Percentage of Total Population</b>	<b>Kepadatan Penduduk per km<sup>2</sup> Population Density per sq.km</b>
(1)	(7)	(8)
Bilah Hulu	12,99	221
Pangkatan	7,65	108
Bilah Barat	8,08	199
Bilah Hilir	12,02	139
Panai Hulu	7,67	139
Panai Tengah	8,35	86
Panai Hilir	8,66	127
Rantau Selatan	15,08	1 172
Rantau Utara	19,49	867
<b>Labuhanbatu</b>	<b>100,00</b>	<b>195</b>

Lanjutan Tabel/*Continued Table* 3.1.1

Kecamatan <i>Subdistrict</i>	Rasio Jenis Kelamin <i>Population Sex Ratio</i>
(1)	(11)
Bilah Hulu	103
Pangkatan	103
Bilah Barat	103
Bilah Hilir	104
Panai Hulu	105
Panai Tengah	106
Panai Hilir	106
Rantau Selatan	101
Rantau Utara	100
<b>Labuhanbatu</b>	<b>103</b>

Catatan/*Note*:

Sumber/*Source*: Hasil Proyeksi Penduduk Interim 2020-2023 (Pertengahan tahun/Juni)/ *The result of Interim Population Projection 2020-2023 (mid year/June)er*

**Tabel**  
**Table** 3.1.2**Jumlah Penduduk Menurut Kelompok Umur dan Jenis Kelamin di Kabupaten Labuhanbatu, 2021**  
**Population by Age Group and Sex in Labuhanbatu Regency, 2021**

Kelompok Umur Age Group	Jenis Kelamin/Sex		
	Laki-Laki Male	Perempuan Female	Jumlah Total
(1)	(2)	(3)	(4)
0-4	24 178	23 216	47 394
5-9	24 600	23 643	48 243
10-14	23 751	22 736	46 487
15-19	24 037	22 747	46 784
20-24	23 035	21 841	44 876
25-29	22 990	22 014	45 004
30-34	21 016	20 146	41 162
35-39	19 367	18 560	37 927
40-44	17 685	16 513	34 198
45-49	14 599	14 624	29 223
50-54	11 971	11 773	23 744
55-59	9 689	9 863	19 552
60-64	7 339	7 615	14 954
65-69	4 938	5 276	10 214
70-74	2 535	3 027	5 562
75+	1 915	2 743	4 658
<b>Jumlah/Total</b>	<b>253 645</b>	<b>246 337</b>	<b>499 982</b>

Catatan/Note: ...

Sumber/Source: Hasil Proyeksi Penduduk Interim 2020-2023 (Pertengahan tahun/Juni)/ The result of Interim Population Projection 2020-2023 (mid year/June)

**Tabel**  
**Table** 3.1.3

**Rumah Tangga dan Rata-rata Banyaknya Anggota Rumah Tangga Menurut Kecamatan di Kabupaten Labuhanbatu, 2020 dan 2021**  
**Number of Households and Average Household Size by Subdistrict in Labuhanbatu Regency, 2020 and 2021**

Kecamatan Subdistrict	Rumah Tangga Household		Rata-rata Banyaknya Anggota Rumah Tangga Average Household Size	
	2020	2021	2020	2021
(1)	(2)	(3)	(4)	(5)
Bilah Hulu	15 740	...	4	...
Pangkatan	8 208	...	5	...
Bilah Barat	8 191	...	5	...
Bilah Hilir	12 552	...	5	...
Panai Hulu	8 177	...	5	...
Panai Tengah	7 692	...	5	...
Panai Hilir	7 740	...	6	...
Rantau Selatan	19 999	...	4	...
Rantau Utara	24 661	...	4	...
<b>Labuhanbatu</b>	<b>112 960</b>	<b>112 586</b>	<b>4</b>	<b>4,44</b>

Catatan/Note:

Sumber/Source: Hasil Proyeksi Penduduk Interim 2020-2023 (Pertengahan tahun/Juni)/ The result of Interim Population Projection 2020-2023 (mid year/June)

### 3.2 KETENAGAKERJAAN EMPLOYMENT

**Tabel 3.2.1** Jumlah Penduduk Berumur 15 Tahun Keatas Menurut Jenis Kegiatan Selama Seminggu yang Lalu dan Jenis Kelamin di Kabupaten Labuhanbatu, 2021  
*Population Aged 15 Years and Over by Type of Activity During The Previous Week and Sex in Labuhanbatu Regency, 2021*

Kegiatan Utama <i>Main Activity</i>	Jenis Kelamin/Sex		
	Laki-Laki <i>Male</i>	Perempuan <i>Female</i>	Jumlah <i>Total</i>
(1)	(2)	(3)	(4)
<b>Angkatan Kerja/ <i>Economically Active</i></b>			
Bekerja/ <i>Working</i>	142 263	72 290	214 553
Pengangguran Terbuka/ <i>Unemployment</i>	6 886	5 997	12 883
<b>Bukan Angkatan Kerja/ <i>Not Economically Active</i></b>			
Sekolah/ <i>Attending School</i>	14 755	16 402	31 157
Mengurus Rumah Tangga/ <i>Housekeeping</i>	6 709	80 936	87 645
Lainnya/ <i>Others</i>	15 346	6 182	21 528
<b>Laki-laki+Perempuan/<i>Male+Female</i></b>	<b>185 959</b>	<b>181 807</b>	<b>367 766</b>

Catatan/Note:

Sumber/Source: BPS, Survei Angkatan Kerja Nasional (Sakernas) Agustus/BPS-Statistics Indonesia, August National Labor Force Survey



**Tabel**  
**Table** 3.2.2

**Penduduk Berumur 15 Tahun ke Atas Menurut Pendidikan Tertinggi yang Ditamatkan dan Jenis Kegiatan Selama Seminggu yang Lalu di Kabupaten Labuhanbatu, 2021**  
*Population 15 Years of Age and Over by Educational Attainment and Type of Activity During the Previous Week in Labuhanbatu Regency, 2021*

Pendidikan Tertinggi yang Ditamatkan <sup>1</sup> <i>Educational Attainment<sup>1</sup></i>	Angkatan Kerja/ <i>Economically Active</i>			Persentase Bekerja terhadap Angkatan Kerja <i>Percentage of Working to Economically Active</i>
	Bekerja <i>Working</i>	Pengangguran <sup>2</sup> <i>Unemployment<sup>2</sup></i>	Jumlah Angkatan Kerja <i>Total of Economically Active</i>	
(1)	(2)	(3)	(4)	(5)
0	67 405	2 512	69 917	96,41
1	39 588	1 963	41 551	95,27
2	77 860	5 999	83 859	92,85
3	29 700	2 409	32 109	92,50
<b>Jumlah/Total</b>	<b>214 553</b>	<b>12 883</b>	<b>227 436</b>	<b>94,34</b>

Lanjutan Tabel/Continued Table 3.2.2

Pendidikan Tertinggi yang Ditamatkan <sup>1</sup> Educational Attainment <sup>1</sup>	Bukan Angkatan Kerja Not Economically Active	Jumlah Total	Persentase Angkatan Kerja terhadap Penduduk Usia Kerja Percentage of Economically Active to Working Age Population
(1)	(6)	(7)	(8)
0	41 456	111 373	19,54
1	40 774	82 325	11,61
2	49 725	133 584	23,43
3	8 375	40 484	8,97
<b>Jumlah/Total</b>	<b>140 330</b>	<b>367 776</b>	<b>63,55</b>

Catatan/Note: <sup>1</sup> 0. ≤ Sekolah Dasar (SD)/≤ Primary School

1. Sekolah Menengah Pertama/Lower Secondary School

2. Sekolah Menengah Atas/Upper Secondary School

3. Perguruan Tinggi/College

<sup>2</sup> 1. Mencari pekerjaan/Looking for work

2. Mempersiapkan usaha/Establishing a new business/firm

3. Merasa tidak mungkin mendapat pekerjaan/Feeling hopeless in looking for work (discouraged job seekers)

4. Sudah punya pekerjaan tetapi belum mulai bekerja/Having job already but not starting to work yet

Sumber/Source: BPS, Survei Angkatan Kerja Nasional (Sakernas) Agustus/BPS-Statistics Indonesia, August National Labor Force Survey

**Tabel**  
**Table** 3.2.3

**Penduduk Berumur 15 Tahun Ke Atas yang Bekerja Selama Seminggu yang Lalu Menurut Status Pekerjaan Utama dan Jenis Kelamin di Kabupaten Labuhanbatu, 2021**  
*Population 15 Years of Age and Over who Worked During The Previous Week by Main Employment Status and Sex in Labuhanbatu Regency, 2021*

<b>Status Pekerjaan Utama</b> <i>Main Employment Status</i>	<b>Laki-Laki</b> <i>Male</i>	<b>Perempuan</b> <i>Female</i>	<b>Jumlah</b> <i>Total</i>
(1)	(2)	(3)	(4)
Berusaha sendiri/ <i>Own account worker</i>	21 544	14 895	36 439
Berusaha dibantu buruh tidak tetap/buruh tidak dibayar <i>Employer assisted by temporary worker/unpaid worker</i>	10 923	9 867	20 790
Berusaha dibantu buruh tetap/buruh dibayar <i>Employer assisted by permanent worker/paid worker</i>	10 897	2 948	13 845
Buruh/Karyawan/Pegawai/ <i>Employee</i>	71 257	26 942	98 199
Pekerja bebas/ <i>Casual worker</i>	17 356	3 536	20 892
Pekerja keluarga/tak dibayar <i>Family worker/unpaid worker</i>	10 286	14 102	24 388
<b>Jumlah/Total</b>	<b>142 263</b>	<b>72 290</b>	<b>214 553</b>

Catatan/Note: ...

Sumber/Source: BPS, Survei Angkatan Kerja Nasional (Sakernas) Agustus/BPS-Statistics Indonesia, August National Labor Force Survey

**Tabel 3.2.4** **Pencari Kerja Terdaftar, Lowongan Kerja Terdaftar, dan Penempatan/Pemenuhan Tenaga Kerja Menurut Kecamatan dan Jenis Kelamin di Kabupaten Labuhanbatu, 2021**  
***Number of Registered Job Applicants, Registered Job Vacancies, and Placement of Workers by Subdistrict and Sex in Labuhanbatu Regency, 2021***

Kecamatan Subdistrict	Pencari Kerja Terdaftar Registered Job Applicants		
	Laki-Laki Male	Perempuan Female	Jumlah Total
(1)	(2)	(3)	(4)
Bilah Hulu	14	7	21
Pangkatan	8	6	14
Bilah Barat	9	3	12
Bilah Hilir	7	5	12
Panai Hulu	14	3	17
Panai Tengah	4	3	7
Panai Hilir	2	2	4
Rantau Selatan	17	13	30
Rantau Utara	20	10	50
<b>Labuhanbatu</b>	<b>115</b>	<b>52</b>	<b>167</b>

Lanjutan Tabel/*Continued Table* 3.2.4

Kecamatan <i>Subdistrict</i>	Lowongan Kerja Terdaftar <i>Registered Job Vacancies</i>		
	Laki-Laki <i>Male</i>	Perempuan <i>Female</i>	Jumlah <i>Total</i>
(1)	(5)	(6)	(7)
Bilah Hulu	-	-	-
Pangkatan	10	-	10
Bilah Barat	7	-	7
Bilah Hilir	-	-	-
Panai Hulu	-	-	-
Panai Tengah	-	-	-
Panai Hilir	-	-	-
Rantau Selatan	42	17	59
Rantau Utara	74	25	99
<b>Labuhanbatu</b>	<b>133</b>	<b>42</b>	<b>175</b>

Lanjutan Tabel/Continued Table 3.2.4

Kecamatan Subdistrict	Penempatan/Pemenuhan Tenaga Kerja <sup>1</sup> Placement of Workers <sup>1</sup>		
	Laki-Laki Male	Perempuan Female	Jumlah Total
(1)	(8)	(9)	(10)
Bilah Hulu	-	-	-
Pangkatan	-	-	-
Bilah Barat	-	-	-
Bilah Hilir	-	-	-
Panai Hulu	-	-	-
Panai Tengah	-	-	-
Panai Hilir	-	-	-
Rantau Selatan	13	6	19
Rantau Utara	7	3	10
<b>Labuhanbatu</b>	<b>20</b>	<b>9</b>	<b>29</b>

Catatan/Note: <sup>1</sup>Belum termasuk penempatan di luar Kabupaten Labuhanbatu/ <sup>1</sup>Placement outside regency not included  
 Sumber/Source: Dinas Tenaga Kerja Kabupaten Labuhanbatu/  
 Manpower Service of Labuhanbatu Regency

**Tabel**  
**Table** 3.2.5

**Pencari Kerja Terdaftar Menurut Pendidikan Tertinggi  
yang Ditamatkan dan Jenis Kelamin di Kabupaten  
Labuhanbatu, 2021**  
*Number of Registered Job Applicants by Educational  
Attainment and Sex in Labuhanbatu Regency, 2021*

<b>Pendidikan Tertinggi yang Ditamatkan<sup>1</sup></b> <i>Educational Attainment<sup>1</sup></i>	<b>Laki-Laki</b> <i>Male</i>	<b>Perempuan</b> <i>Female</i>	<b>Jumlah Total</b>
(1)	(2)	(3)	(4)
0	-	-	-
1	-	-	-
2	1	-	1
3	1	-	1
4	31	13	44
5	29	9	38
6	7	5	12
7	46	25	71
<b>Jumlah/Total</b>	<b>115</b>	<b>52</b>	<b>167</b>

- Catatan/Note: <sup>1</sup> 0. Tidak/belum pernah sekolah/No schooling  
 1. Tidak/belum tamat SD/Not/not yet completed primary school  
 2. Sekolah Dasar/Primary School  
 3. Sekolah Menengah Pertama/Lower Secondary School  
 4. Sekolah Menengah Atas (Umum)/Upper Secondary School (General)  
 5. Sekolah Menengah Atas (Kejuruan)/Upper Secondary School (Vocational)  
 6. Diploma I/II/III/Akademi/Diploma I/II/III/Academy  
 7. Universitas/University

Sumber/Source: Dinas Tenaga Kerja Kabupaten Labuhanbatu/  
 Manpower Service of Labuhanbatu Regency

**Tabel**  
**Table** 3.2.6

**Pencari Kerja yang Ditempatkan Menurut Pendidikan Tertinggi yang Ditamatkan dan Jenis Kelamin di Kabupaten Labuhanbatu, 2021**  
**Number of Occupied Job Applicants by Educational Attainment and Sex in Labuhanbatu Regency, 2021**

<b>Pendidikan Tertinggi yang Ditamatkan<sup>2</sup></b> <b>Educational Attainment<sup>1</sup></b>	<b>Laki-Laki</b> <b>Male</b>	<b>Perempuan</b> <b>Female</b>	<b>Jumlah</b> <b>Total</b>
(1)	(2)	(3)	(4)
0	-	-	-
1	-	-	-
2 <sup>a</sup>	-	-	-
3	-	-	-
4 <sup>b</sup>	11	5	16
5	8	9	17
6	1	-	1
7	1	3	4
<b>Jumlah/Total</b>	<b>21</b>	<b>17</b>	<b>38</b>

Catatan/Note: <sup>2</sup> 0. Tidak/belum pernah sekolah/No schooling  
 1. Tidak/belum tamat SD/Not/not yet completed primary school  
 2. Sekolah Dasar/Primary School  
 3. Sekolah Menengah Pertama/Junior High School  
 4. Sekolah Menengah Atas (Umum)/Senior High School (General)  
 5. Sekolah Menengah Atas (Kejuruan)/Senior High School (Vocational)  
 6. Diploma I/II/III/Akademi/Diploma I/II/III/Academy  
 7. Universitas/University  
<sup>a</sup> termasuk tidak/belum pernah sekolah dan tidak/belum tamat SD/  
 included no schooling and not/not yet completed primary school  
<sup>b</sup> termasuk diploma I/II/III/akademi/dan universitas  
 included diploma I/II/III/academy and university

Sumber/Source: Dinas Tenaga Kerja Kabupaten Labuhanbatu/  
 Manpower Service of Labuhanbatu Regency



**Tabel**  
**Table** 3.2.7

**Jumlah Lowongan Kerja Menurut Sektor Usaha, Status dan Jenis Kelamin di Kabupaten Labuhanbatu, 2021**  
**Number of Job Vacancies by Sectors, Status and Sex in Labuhanbatu Regency, 2021**

	Sektor Usaha/Sectors	Terdaftar Registered		Jumlah Total
		Laki-Laki Male	Perempuan Female	
	(1)	(2)	(3)	(4)
1	Pertanian, Kehutanan, dan Perikanan/ <i>Agriculture, Forestry, and Fishing</i>	-	-	-
2	Pertambangan dan Penggalian/ <i>Mining and Quarrying</i>	1	-	1
3	Industri Pengolahan/ <i>Manufacturing</i>	17	3	20
4	Pengadaan Listrik, Gas dan Air/ <i>Electricity, Gas and Water Supply</i>	-	-	-
5	Konstruksi/ <i>Construction</i>	-	-	-
6	Perdagangan Besar dan Eceran; Penyediaan Akomodasi dan Makan Minum/ <i>Wholesale and Retail Trade;</i>	30	5	35
7	Transportasi, Pergudangan, Komunikasi; Jasa Keuangan dan Asuransi; Jasa Persewaan/ <i>Transportation, Storage, Communication; Financial and Insurance Activities; Rental Services</i>	66	12	78
8	Sewa Tanah dan Jasa Perusahaan/ <i>Land Rent and Business Activities</i>	12	2	14
9	Jasa Kemasyarakatan, Sosial dan Perorangan/ <i>Social and Individual Services</i>	6	16	22
10	Kegiatan Usaha Lainnya/ <i>Other Services Activities</i>	5	9	14
	<b>Jumlah/Total</b>	<b>137</b>	<b>47</b>	<b>184</b>

Lanjutan Tabel/Continued Table 3.2.7

	Sektor Usaha/Sectors	Sudah Dipenuhi Filled		
		Laki-Laki Male	Perempuan Female	Jumlah Total
	(1)	(5)	(6)	(7)
1	Pertanian, Kehutanan, dan Perikanan/ <i>Agriculture, Forestry, and Fishing</i>	-	-	-
2	Pertambangan dan Penggalian/ <i>Mining and Quarrying</i>	1	-	1
3	Industri Pengolahan/ <i>Manufacturing</i>	-	3	3
4	Pengadaan Listrik, Gas dan Air/ <i>Electricity, Gas and Water Supply</i>	-	-	-
5	Konstruksi/ <i>Construction</i>	-	-	-
6	Perdagangan Besar dan Eceran; Penyediaan Akomodasi dan Makan Minum/ <i>Wholesale and Retail Trade;</i>	4	2	6
7	Transportasi, Pergudangan, Komunikasi; Jasa Keuangan dan Asuransi; Jasa Persewaan/ <i>Transportation, Storage, Communication; Financial and Insurance Activities; Rental Services</i>	16	7	23
8	Sewa Tanah dan Jasa Perusahaan/ <i>Land Rent and Business Activities</i>	-	-	-
9	Jasa Kemasyarakatan, Sosial dan Perorangan/ <i>Social and Individual Services</i>	-	5	5
10	Kegiatan Usaha Lainnya/ <i>Other Services Activities</i>	-	-	-
	<b>Jumlah/Total</b>	<b>21</b>	<b>17</b>	<b>38</b>

Lanjutan Tabel/*Continued Table* 3.2.7

Sektor Usaha/ <i>Sectors</i>		Belum Dipenuhi <i>Not Filled Yet</i>		
		Laki-Laki <i>Male</i>	Perempuan <i>Female</i>	Jumlah <i>Total</i>
(1)	(8)	(9)	(10)	
1	Pertanian, Kehutanan, dan Perikanan/ <i>Agriculture, Forestry, and Fishing</i>	-	-	-
2	Pertambangan dan Penggalian/ <i>Mining and Quarrying</i>	-	-	-
3	Industri Pengolahan/ <i>Manufacturing</i>	17	-	17
4	Pengadaan Listrik, Gas dan Air/ <i>Electricity, Gas and Water Supply</i>	-	-	-
5	Konstruksi/ <i>Construction</i>	-	-	-
6	Perdagangan Besar dan Eceran; Penyediaan Akomodasi dan Makan Minum/ <i>Wholesale and Retail Trade;</i>	26	3	29
7	Transportasi, Pergudangan, Komunikasi; Jasa Keuangan dan Asuransi; Jasa Persewaan/ <i>Transportation, Storage, Communication; Financial and Insurance Activities; Rental Services</i>	50	5	55
8	Sewa Tanah dan Jasa Perusahaan/ <i>Land Rent and Business Activities</i>	12	2	14
9	Jasa Kemasyarakatan, Sosial dan Perorangan/ <i>Social and Individual Services</i>	6	11	17
10	Kegiatan Usaha Lainnya/ <i>Other Services Activities</i>	5	9	14
<b>Jumlah/<i>Total</i></b>		<b>117</b>	<b>30</b>	<b>146</b>

Catatan/*Note*: ....

Sumber/*Source*: Dinas Tenaga Kerja Kabupaten Labuhanbatu/  
*Manpower Service of Labuhanbatu Regency*

**Tabel**  
**Table 3.2.8****Jumlah Pencari Kerja Terdaftar yang Belum Ditempatkan Menurut Jabatan dan Jenis Kelamin di Kabupaten Labuhanbatu, 2021**  
**Number of Unoccupied Job Seekers by Occupation and Sex in Labuhanbatu Regency, 2021**

	<b>Jabatan/Occupation</b>	<b>Laki-Laki Male</b>	<b>Perempuan Female</b>	<b>Jumlah Total</b>
	(1)	(2)	(3)	(4)
1	Orang-orang yang bekerja profesional, ahli teknik dan tenaga sejenisnya/ <i>Professional and Technician</i>	20	8	28
2	Orang-orang yang bekerja di bidang kepemimpinan dan ketatalaksanaan/ <i>Manager</i>	-	-	-
3	Orang-orang yang bekerja di bidang administrasi, tata usaha dan lain-lain sejenisnya/ <i>Clerical Worker</i>	15	12	27
4	Orang-orang yang bekerja di bidang penjualan/ <i>Sales Worker</i>	19	15	34
5	Orang-orang yang bekerja di bidang jasa/ <i>Service Worker</i>	16	9	25
6	Orang-orang yang bekerja di bidang pertanian, peternakan, kehutanan dan perkebunan/ <i>Farmer</i>	2	-	2
7	Orang-orang yang bekerja di bidang produksi dan sejenisnya, operator alat-alat pengangkutan dan pekerja kasar/ <i>Production Worker</i>	10	3	13
	<b>Jumlah/Total</b>	<b>82</b>	<b>47</b>	<b>129</b>

Catatan/Note: ...

Sumber/Source: Dinas Tenaga Kerja Kabupaten Labuhanbatu/  
*Manpower Service of Labuhanbatu Regency*

**Tabel**  
**Table** 3.2.9

**Jumlah Lowongan Kerja yang Belum Dipenuhi Menurut  
 Jabatan dan Jenis Kelamin di Kabupaten Labuhanbatu,  
 2021**
***Number of Unoccupied Job Vacancies by Occupation and  
 Sex in Labuhanbatu Regency, 2021***

	<b>Jabatan/Occupation</b>	<b>Laki-Laki Male</b>	<b>Perempuan Female</b>	<b>Jumlah Total</b>
	(1)	(2)	(3)	(4)
1	Orang-orang yang bekerja profesional, ahli teknik dan tenaga sejenisnya/ <i>Professional and Technician</i>	2	-	2
2	Orang-orang yang bekerja di bidang kepemimpinan dan ketatalaksanaan/ <i>Manager</i>	3	-	3
3	Orang-orang yang bekerja di bidang administrasi, tata usaha dan lain-lain sejenisnya/ <i>Clerical Worker</i>	1	13	14
4	Orang-orang yang bekerja di bidang penjualan/ <i>Sales Worker</i>	44	5	49
5	Orang-orang yang bekerja di bidang jasa/ <i>Service Worker</i>	33	15	48
6	Orang-orang yang bekerja di bidang pertanian, peternakan, kehutanan dan perkebunan/ <i>Farmer</i>	7	-	7
7	Orang-orang yang bekerja di bidang produksi dan sejenisnya, operator alat-alat pengangkutan dan pekerja kasar/ <i>Production Worker</i>	19	4	23
	<b>Jumlah/Total</b>	<b>109</b>	<b>37</b>	<b>146</b>

Catatan/Note: ...

 Sumber/Source: Dinas Tenaga Kerja Kabupaten Labuhanbatu/  
*Manpower Service of Labuhanbatu Regency*

**Tabel**  
**Table** 3.2.10**Jumlah Tenaga Kerja Warga Negara Asing Menurut Kewarganegaraan dan Izin Kerja di Kabupaten Labuhanbatu, 2021**  
**Number of Foreign Workers by Citizenship and Working Permit in Labuhanbatu Regency, 2021**

Kewarganegaraan/ Citizenship		Permohonan Application	Disetujui Approved
(1)		(2)	(3)
1	Tionghoa RRC/ People Republic of China	3	3
2	Tionghoa bukan RRC/People Non Republic of China	-	-
3	India/ Indian	-	-
4	Jepang/ Japanese	-	-
5	Malaysia/ Malaysian	5	5
6	Belanda/ Dutch	-	-
7	Inggris/ British	-	-
8	Filipina/ Philippines	-	-
9	Amerika Serikat/ USA	-	-
10	Timur Tengah/ Middle East	-	-
11	Thailand/ Thailand	-	-
12	Negara Lainnya/ Other Countries	-	-
<b>Jumlah/Total</b>		<b>8</b>	<b>8</b>

Catatan/Note: ...

Sumber/Source: Dinas Tenaga Kerja Kabupaten Labuhanbatu/  
Manpower Service of Labuhanbatu Regency

**Tabel**  
**Table** 3.2.11

**Jumlah Tenaga Kerja Warga Negara Asing Menurut  
Jabatan dan Izin Kerja di Kabupaten Labuhanbatu,  
2021**  
*Number of Foreign Workers by Occupation and Working  
Permit in Labuhanbatu Regency, 2021*

	<b>Kewarganegaraan/ Citizenship</b>	<b>Permohonan Application</b>	<b>Disetujui Approved</b>
	(1)	(2)	(3)
1	Orang-orang yang bekerja profesional, ahli teknik dan tenaga sejenisnya/ <i>Professional and Technician</i>	4	4
2	Orang-orang yang bekerja di bidang kepemimpinan dan ketatalaksanaan/ <i>Manager</i>	4	4
3	Orang-orang yang bekerja di bidang administrasi, tata usaha dan lain-lain sejenisnya/ <i>Clerical Worker</i>	-	-
4	Orang-orang yang bekerja di bidang penjualan/ <i>Sales Worker</i>	-	-
5	Orang-orang yang bekerja di bidang jasa/ <i>Service Worker</i>	-	-
6	Orang-orang yang bekerja di bidang pertanian, peternakan, kehutanan dan perkebunan/ <i>Farmer</i>	-	-
7	Orang-orang yang bekerja di bidang produksi dan sejenisnya, operator alat-alat pengangkutan dan pekerja kasar/ <i>Production Worker</i>	-	-
8	Lainnya (tenaga kerja yang tidak dapat diklasifikasikan dalam jabatan)/ <i>Others (Unclassified Workers)</i>	-	-
	<b>Jumlah/Total</b>	<b>8</b>	<b>8</b>

Catatan/Note: ...

Sumber/Source: Dinas Tenaga Kerja Kabupaten Labuhanbatu/  
*Manpower Service of Labuhanbatu Regency*

**Tabel 3.2.12** Jumlah Perusahaan, Tenaga Kerja Terdaftar<sup>1</sup> dan yang Terkena PHK Menurut Kecamatan di Kabupaten Labuhanbatu, 2021  
**Number of Enterprises, Registered Employees and Severed Workers by Subdistrict in Labuhanbatu Regency, 2021**

Kecamatan Subdistrict	Perusahaan Enterprises	Tenaga Kerja Terdaftar Registered Employees	Tenaga Kerja Terkena PHK Severed Workers
(1)	(2)	(3)	(4)
Bilah Hulu	-	-	2
Pangkatan	-	-	16
Bilah Barat	-	-	1
Bilah Hilir	-	-	39
Panai Hulu	-	-	-
Panai Tengah	-	-	12
Panai Hilir	-	-	-
Rantau Selatan	-	-	7
Rantau Utara	-	-	16
<b>Labuhanbatu</b>	<b>-</b>	<b>-</b>	<b>93</b>

Catatan/Note: <sup>1</sup> Sesuai UU No.7 tahun 1981/ *Appropriate to Law No.7 of 1981*  
 Data tidak tersedia di Dinas Tenaga Kerja Kabupaten Labuhanbatu/ *Data not available in Manpower Service of Labuhanbatu Regency*

Sumber/Source: Dinas Tenaga Kerja Kabupaten Labuhanbatu/  
*Manpower Service of Labuhanbatu Regency*



**Tabel 3.2.13**  
**Table**

**Jumlah Perusahaan dan Tenaga Kerja yang Ikut Dalam Program Jamsostek Menurut Kecamatan di Kabupaten Labuhanbatu, 2021**  
**Number of Enterprises and Employees Participate in Social Security by Subdistrict in Labuhanbatu Regency, 2021**

Kecamatan Subdistrict	Perusahaan Enterprises			Tenaga Kerja Employees
	Kecil Small	Menengah Medium	Besar Large	
(1)	(2)	(3)	(4)	(5)
Bilah Hulu	42	1	4	2 351
Pangkatan	80	3	2	642
Bilah Barat	33	-	2	270
Bilah Hilir	35	4	-	5 594
Panai Hulu	17	-	-	31
Panai Tengah	38	2	6	1 440
Panai Hilir	11	-	-	29
Rantau Selatan	159	21	5	2 468
Rantau Utara	318	45	3	2 785
<b>Labuhanbatu</b>	<b>733</b>	<b>76</b>	<b>22</b>	<b>15 610</b>

Catatan/Note: ...

Sumber/Source: Dinas Tenaga Kerja Kabupaten Labuhanbatu/  
Manpower Service of Labuhanbatu Regency

**Tabel** 3.2.14 **Jumlah Peserta Latihan Kerja Menurut Kejuruan di Kabupaten Labuhanbatu, 2017- 2021**  
**Table** 3.2.14 **Number of Vocation Trainees by Vocation in Labuhanbatu Regency, 2017 - 2021**

Kejuruan/ Vocation	2017	2018	2019	2020	2021
(1)	(2)	(3)	(4)	(5)	(6)
1 Otomotif/ Automotive	-	-	-	-	-
2 Teknik Mekanik/ Mechanical Technic	-	-	-	-	-
3 Listrik/ Electricity	-	-	-	-	-
4 Bangunan/ Construction	-	-	-	-	-
5 Aneka Kejuruan/ Various Vocation	256	192	256	256	128
6 Pertanian/ Agriculture	-	-	-	-	-
7 Tata Niaga/ Commerce	-	-	-	-	-
8 Perhotelan/ Hotel	-	-	-	-	-
9 Lainnya/ Others	-	-	-	-	-
<b>Jumlah/Total</b>	<b>256</b>	<b>192</b>	<b>256</b>	<b>256</b>	<b>128</b>

Catatan/Note: ...

Sumber/Source: Dinas Tenaga Kerja Kabupaten Labuhanbatu/  
 Manpower Service of Labuhanbatu Regency

# 04

## SOSIAL DAN KESEJAHTERAN RAKYAT SOCIAL AND WELFARE



63

SMA/SMK

68

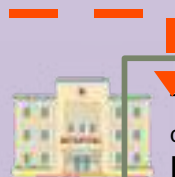
SMP

282

SD



Terdapat **4** Rumah Sakit di Kecamatan **Rantau Utara**



Terdapat **2** Rumah Sakit di Kecamatan **Rantau Selatan**



**PENJELASAN TEKNIS**

1. Jalur Pendidikan di Indonesia terdiri atas
  - 1) pendidikan formal,
  - 2) pendidikan nonformal, dan
  - 3) pendidikan informal
 yang ketiganya dapat saling melengkapi dan memperkaya (Undang-Undang No. 20 Tahun 2013 tentang Sistem Pendidikan Nasional).
  
2. Jenjang Pendidikan Formal terdiri atas pendidikan dasar, pendidikan menengah, dan pendidikan tinggi. Jenis pendidikan yang diajarkan mencakup pendidikan umum, kejuruan, akademik, profesi, vokasi, keagamaan, dan khusus
  - a. Pendidikan Dasar berbentuk Sekolah Dasar (SD) dan Madrasah Ibtidaiyah (MI) atau bentuk lain yang sederajat serta Sekolah Menengah Pertama (SMP) dan Madrasah Tsanawiyah (MTs), atau bentuk lain yang sederajat.
  - b. Pendidikan Menengah berbentuk Sekolah Menengah Atas (SMA), Madrasah Aliyah (MA), Sekolah Menengah Kejuruan (SMK), dan Madrasah Aliyah Kejuruan (MAK), atau bentuk lain yang sederajat.
  - c. Pendidikan Tinggi merupakan jenjang pendidikan setelah pendidikan menengah yang mencakup program pendidikan

**TECHNICAL NOTES**

1. *The Education System in Indonesia consists of 1) a formal education, 2) non-formal education, and 3) informal education, where all those three can be complementary and enriching (Law No. 20 Year 2013 about The National Education System).*
  
2. *The Formal Education Level consists of primary education, secondary education, and high education. The kind of education that taught consists of general education, vocational, academic, professional, religious, and specific education.*
  - a. *The Primary Education consists of Elementary School and Islamic Elementary School or other equivalent forms and Junior High School and MTs, or other equivalent forms.*
  - b. *The Secondary Education consists of the Senior High School, Islamic Senior High School, Vocational School, and Vocational Madrasah Aliyah, or other equivalent forms.*
  - c. *The High Education consists of the education level after the secondary education that consists of diplomas, bachelor, master, specialist, and doctoral degrees that are held by the college. The colleges can be academy, polytechnic, high school, institute, or university.*

diploma, sarjana, magister, spesialis, dan doktor yang diselenggarakan oleh perguruan tinggi. Perguruan tinggi dapat berbentuk akademi, politeknik, sekolah tinggi, institut, atau universitas.

3. Untuk mengukur kemiskinan, BPS menggunakan konsep kemampuan memenuhi kebutuhan dasar (basic needs approach). Dengan pendekatan ini, kemiskinan dipandang sebagai ketidakmampuan dari sisi ekonomi untuk memenuhi kebutuhan dasar makanan dan bukan makanan yang diukur dari sisi pengeluaran. Metode yang digunakan adalah menghitung Garis Kemiskinan (GK), yang terdiri dari dua komponen yaitu Garis Kemiskinan Makanan (GKM) dan Garis Kemiskinan Non-Makanan (GKNM). Penghitungan Garis Kemiskinan dilakukan secara terpisah untuk daerah perkotaan dan perdesaan.
  4. Penduduk miskin adalah penduduk yang memiliki rata-rata pengeluaran per kapita per bulan di bawah Garis Kemiskinan.
  5. Garis Kemiskinan Makanan (GKM) merupakan nilai pengeluaran kebutuhan minimum makanan yang disetarakan dengan 2.100 kkalori per kapita per hari. Garis Kemiskinan Non-Makanan
3. *To measure poverty, BPS-Statistics Indonesia has used the concept of basic needs approach. Therefore, poverty is viewed as economic inability to fulfill food and non-food basic needs which are measured by consumption/expenditure. The method used is calculating poverty line, which consists of two components that are Food Poverty Line (FPL) and Non-Food Poverty Line (NFPL). The poverty line was calculated separately for urban and rural areas.*
  4. *A person whose expenditure per capita per month is below the poverty line is considered to be poor.*
  5. *The Food Poverty Line refers to the daily minimum requirement of 2,100 kcal per capita per day. The Non-Food Poverty Line refers to the minimum requirement for household necessities for*

(GKNM) adalah kebutuhan minimum untuk perumahan, sandang, pendidikan, kesehatan, dan kebutuhan dasar lainnya.

*clothing, education, health, and other basic individual needs.*

6. Ukuran Kemiskinan a. Head Count Index (HCI-P0) adalah persentase penduduk miskin yang berada di bawah Garis Kemiskinan (GK). b. Indeks Kedalaman Kemiskinan (Poverty Gap Index-P1) merupakan ukuran rata-rata kesenjangan pengeluaran masing-masing penduduk miskin terhadap garis kemiskinan. Semakin tinggi nilai indeks, semakin jauh rata-rata pengeluaran penduduk dari garis kemiskinan. c. Indeks Keparahan Kemiskinan (Poverty Severity Index-P2) memberikan gambaran mengenai penyebaran pengeluaran di antara penduduk miskin. Semakin tinggi nilai indeks, semakin tinggi ketimpangan pengeluaran di antara penduduk miskin.

6. *Poverty Measures a. Head Count Index (HCI-P0) simply measures the percentage of the population that is counted as poor, often denoted by P0. b. Poverty Gap Index-P1 measures the extent to which individuals fall below the poverty line (the poverty gaps) as a proportion of the poverty line. Higher value of the index shows that the gap between average expenditure of the poor and the poverty line is wider. c. Poverty Severity Index-P2 describes inequality among the poor. This is simply a weighted sum of poverty gaps (as a proportion of the poverty line), where the weights are the proportionate poverty gaps themselves. Hence, by squaring the poverty gap index, the measure implicitly puts more weight on observations that fall well below the poverty line. Higher value of the index shows that inequality among the poor is higher.*

7. Foster-Greer-Thorbecke (1984) merumuskan suatu ukuran yang digunakan untuk mengukur tingkat kemiskinan sebagai berikut: dimana:  $a=0, 1, 2$   $z$ =Garis kemiskinan  $=$ Rata-rata pengeluaran perkapita sebulan

7. *Foster-Greer-Thorbecke (1984) developed poverty measures that may be written as: where:  $a=0, 1, 2$   $z$ =the poverty line  $y_i$ =Average expenditure per capita per month of the poor ( $i=1,2,\dots,q$ ),  $y_i < z$   $q$ =the number of poor  $n$ =the total population*

penduduk yang berada di bawah garis kemiskinan ( $i=1,2,\dots,q$ ),  $< z$   $q$ =Banyaknya penduduk yang berada di bawah garis kemiskinan  $n$ =Jumlah penduduk  
Jika  $a=0$ , diperoleh Head Count Index (P0), jika  $a=1$  diperoleh indeks kedalaman kemiskinan (Poverty Gap Index-P1) dan jika  $a=2$  disebut indeks keparahan kemiskinan (Poverty Severity Index-P2).

*if  $a=0$  is obtained Head Count Index (P0), if  $a=1$  is obtained Poverty Gap Index-P1 , and if  $a=2$  is obtained Poverty Severity Index-P2 .*

8. Indeks Pembangunan Manusia (IPM) menjelaskan bagaimana penduduk dapat mengakses hasil pembangunan dalam memperoleh pendapatan, kesehatan, pendidikan dan sebagainya. IPM diperkenalkan oleh UNDP pada tahun 1990 dan dipublikasikan secara berkala dalam laporan tahunan Human Development Report (HDR). IPM dibentuk oleh 3 (tiga) dimensi dasar: Umur panjang dan hidup sehat; pengetahuan; dan standar hidup layak.

8. *The Human Development Index (HDI) explains how people can access development results in obtaining income, health, education and so forth. HDI was introduced by United Nations Development Programme (UNDP) in 1990 and published periodically in the annual report of the Human Development Report. HDI was formed by three basic dimensions: a long and healthy life; knowledge; and a decent standard of living.*



**ULASAN****DESCRIPTION**

Tahun 2021, jumlah Sekolah Dasar (SD) Negeri yang ada di Kabupaten Labuhanbatu sebanyak 241 unit, dengan 2.693 orang guru dan 47.938 murid. Sekolah Menengah Pertama (SMP) Negeri ada sebanyak 32 unit, dengan 716 orang guru dan 12.943 murid. Sekolah Menengah Atas (SMA) Negeri yang ada sebanyak 16 unit, dengan 565 orang guru dan 9.519 murid. Sekolah Menengah Kejuruan (SMK) Negeri yang ada sebanyak 7 unit, dengan 282 guru dan 5.028 murid.

*In the year of 2021, there were 241 Public Primary Schools with 2.693 teachers and 47.938 pupils. There were 32 Public Junior High Schools with 716 teachers and 12.943 pupils. There were 16 Public Senior High Schools with 565 teachers and 9.519 pupils. There were also 7 Vocational High School with 282 teachers and 5.028 pupils.*

Di Kabupaten Labuhanbatu, terdapat 6 Rumah Sakit, 16 Puskesmas, 41 Puskesmas Pembantu, dan 28 poliklinik yang tersebar di 9 kecamatan. Tenaga medis yang tersedia yaitu dokter sebanyak 230 orang, perawat 730 orang, bidan sebanyak 913 orang, tenaga farmasi sebanyak 90 orang dan tenaga gizi sebanyak 41 orang

*There were 6 hospitals, 16 Public Health Centers, 41 Subsidiary of Public Health Centers, and 28 polyclinics in Labuhanbatu Regency that spreads over 9 Subdistricts. There were 230 doctors, 730 nurses, 913 midwives, 90 pharmaceuticals, and 41 nutritionists.*

Jumlah Pasangan Usia Subur (PUS) pada tahun 2021 yang tercatat ada 71.763 pasangan. Jumlah akseptor KB aktif pada tahun 2021 sebanyak 60.183 pasangan. Sedangkan alat kontrasepsi yang digunakan di antaranya adalah Pil 16.376 pengguna, Suntikan 15.543 pengguna, Implant 17.299 pengguna, IUD 4.353 pengguna, dan kondom 3.823 pengguna.

*Number of fertile couples in Labuhanbatu Regency in 2021 were 71.763 couples. Number of active family planning acceptors were 60.183 couples. Pill was the most favorable contraceptive alternative, used by 16.376 users, then injection used by 15.543 users, implant used by 17.299 users, IUD used by 4.353 users, and condom used by 3.823 users.*

Jumlah sarana ibadah di Kabupaten Labuhanbatu cukup memadai. Jumlah Mesjid ada 553 buah, Musholla 265

*The comparison between number of religious facilities and population in 2021 was sufficient enough. There*

buah, Gereja Protestan 226 buah, Gereja Katolik 34 buah, dan 12 Vihara.

*were 553 Mosques, 265 Small Mosques, 226 Christian Churches, 34 Catholic Churches, and 12 Viharas.*

<https://labuhanbatukab.bps.go.id>

#### 4.1 PENDIDIKAN EDUCATION

**Tabel**  
**Table** 4.1.1

**Jumlah Sekolah, Guru, dan Murid Taman Kanak-Kanak (TK) di Bawah Kementerian Pendidikan dan Kebudayaan Menurut Kecamatan di Kabupaten Labuhanbatu, 2020/2021 dan 2021/2022**  
**Number of Schools, Teachers, and Pupils in Kindegarten Under The Ministry of Education and Culture by Subdistrict in Labuhanbatu Regency, 2020/2021 dan 2021/2022**

Kecamatan Subdistrict	Sekolah/Schools					
	Negeri/Public		Swasta/Private		Jumlah/Total	
	2020/2021	2021/2022	2020/2021	2021/2022	2020/2021	2021/2022
(1)	(2)	(3)	(4)	(5)	(6)	(7)
Bilah Hulu	1	1	5	7	6	8
Pangkatan	2	2	3	3	5	5
Bilah Barat	1	1	1	1	2	2
Bilah Hilir	-	-	3	4	3	4
Panai Hulu	1	1	2	3	3	4
Panai Tengah	-	-	2	3	2	3
Panai Hilir	-	-	2	2	2	2
Rantau Selatan	1	1	7	7	8	8
Rantau Utara	1	1	17	16	18	17
<b>Labuhanbatu</b>	<b>7</b>	<b>7</b>	<b>42</b>	<b>46</b>	<b>49</b>	<b>53</b>

Lanjutan Tabel/*Continued Table 4.1.1*

Kecamatan Subdistrict	Guru <sup>1</sup> /Teachers <sup>1</sup>					
	Negeri/Public		Swasta/Private		Jumlah/Total	
	2020/2021	2021/2022	2020/2021	2021/2022	2020/2021	2021/2022
(1)	(8)	(9)	(10)	(11)	(12)	(13)
Bilah Hulu	2	2	20	22	22	24
Pangkatan	7	6	13	13	20	19
Bilah Barat	6	6	2	2	8	8
Bilah Hilir	-	-	7	9	7	9
Panai Hulu	3	3	9	10	12	13
Panai Tengah	-	-	9	12	9	12
Panai Hilir	-	-	4	4	4	4
Rantau Selatan	8	9	19	19	27	28
Rantau Utara	8	7	79	72	87	79
<b>Labuhanbatu</b>	<b>34</b>	<b>33</b>	<b>162</b>	<b>163</b>	<b>196</b>	<b>196</b>

Lanjutan Tabel/*Continued Table 4.1.1*

Kecamatan Subdistrict	Murid/Pupils					
	Negeri/Public		Swasta/Private		Jumlah/Total	
	2020/2021	2021/2022	2020/2021	2021/2022	2020/2021	2021/2022
(1)	(14)	(15)	(16)	(17)	(18)	(19)
Bilah Hulu	26	20	182	266	208	286
Pangkalan	71	50	227	245	298	295
Bilah Barat	52	45	30	19	82	64
Bilah Hilir	-	-	135	195	135	195
Panai Hulu	88	48	153	139	241	187
Panai Tengah	-	-	204	203	204	203
Panai Hilir	-	-	101	130	101	130
Rantau Selatan	82	83	154	193	236	276
Rantau Utara	39	21	783	745	822	766
<b>Labuhanbatu</b>	<b>358</b>	<b>267</b>	<b>1 969</b>	<b>2 135</b>	<b>2 327</b>	<b>2 402</b>

Catatan/Note: <sup>1</sup> Jumlah guru termasuk kepala sekolah dan guru/*The total of teachers including headmaster and teacher*

Sumber/Source: Kementerian Pendidikan dan Kebudayaan, Data Semester Ganjil/*Ministry of Educations and Culture, Odd Semester Data*

**Tabel**  
**Table** 4.1.2

**Jumlah Sekolah, Guru, dan Murid Raudatul Athfal (RA) di Bawah Kementerian Agama Menurut Kecamatan di Kabupaten Labuhanbatu, 2020/2021 dan 2021/2022**  
**Number of Schools, Teachers, and Pupils in Raudatul Athfal (RA) Under The Ministry of Religious Affairs by Subdistrict in Labuhanbatu Regency, 2020/2021 dan 2021/2022**

Kecamatan Subdistrict	Sekolah/Schools		Guru/Teachers		Murid/Pupils	
	2020/2021	2021/2022	2020/2021	2021/2022	2020/2021	2021/2022
(1)	(2)	(3)	(4)	(5)	(6)	(7)
Bilah Hulu	-	-	-	-	-	-
Pangkalan	5	5	18	16	149	171
Bilah Barat	-	-	-	-	-	-
Bilah Hilir	-	-	-	-	-	-
Panai Hulu	8	7	21	24	185	197
Panai Tengah	-	-	-	-	-	-
Panai Hilir	-	-	-	-	-	-
Rantau Selatan	-	-	-	-	-	-
Rantau Utara	-	-	-	-	-	-
<b>Labuhanbatu</b>	<b>13</b>	<b>19</b>	<b>39</b>	<b>64</b>	<b>334</b>	<b>387</b>

Catatan/Note: Seluruh Raudatul Athfal (RA) berstatus swasta/All Raudatul Athfal (RA) are private

Sumber/Source: Kementerian Agama, Data Semester Ganjil/Ministry of Religious Affairs, Odd Semester Data

**Tabel**  
**Table** 4.1.3

**Jumlah Sekolah, Guru, dan Murid Sekolah Dasar (SD)  
di Bawah Kementerian Pendidikan dan Kebudayaan  
Menurut Kecamatan di Kabupaten Labuhanbatu,  
2020/2021 dan 2021/2022**  
*Number of Schools, Teachers, and Pupils in Primary Schools  
Under The Ministry of Education and Culture by Subdistrict  
in Labuhanbatu Regency, 2020/2021 dan 2021/2022*

Kecamatan Subdistrict	Sekolah/Schools					
	Negeri/Public		Swasta/Private		Jumlah/Total	
	2020/2021	2021/2022	2020/2021	2021/2022	2020/2021	2021/2022
(1)	(2)	(3)	(4)	(5)	(6)	(7)
Bilah Hulu	45	45	3	3	48	48
Pangkalan	26	26	2	2	28	28
Bilah Barat	29	29	3	3	32	32
Bilah Hilir	29	29	1	1	30	30
Panai Hulu	22	22	-	-	22	22
Panai Tengah	23	23	12	12	35	35
Panai Hilir	23	23	6	6	29	29
Rantau Selatan	19	19	4	4	23	23
Rantau Utara	25	25	10	10	35	35
<b>Labuhanbatu</b>	<b>241</b>	<b>241</b>	<b>41</b>	<b>41</b>	<b>282</b>	<b>282</b>

Lanjutan Tabel/Continued Table 4.1.3

Kecamatan Subdistrict	Guru <sup>1</sup> /Teachers <sup>1</sup>					
	Negeri/Public		Swasta/Private		Jumlah/Total	
	2020/2021	2021/2022	2020/2021	2021/2022	2020/2021	2021/2022
(1)	(8)	(9)	(10)	(11)	(12)	(13)
Bilah Hulu	460	419	24	25	484	444
Pangkalan	286	246	17	16	303	262
Bilah Barat	348	331	18	17	366	348
Bilah Hilir	346	316	18	17	364	333
Panai Hulu	253	247	-	-	253	247
Panai Tengah	246	214	72	71	318	285
Panai Hilir	244	234	25	22	269	256
Rantau Selatan	288	278	63	59	351	337
Rantau Utara	445	408	147	138	592	546
<b>Labuhanbatu</b>	<b>2 916</b>	<b>2 693</b>	<b>384</b>	<b>365</b>	<b>3 300</b>	<b>3 058</b>



Lanjutan Tabel/*Continued Table* 4.1.3

Kecamatan Subdistrict	Murid/Pupils					
	Negeri/Public		Swasta/Private		Jumlah/Total	
	2020/2021	2021/2022	2020/2021	2021/2022	2020/2021	2021/2022
(1)	(14)	(15)	(16)	(17)	(18)	(19)
Bilah Hulu	6 819	6 366	352	363	7 171	6 729
Pangkalan	4 211	4 110	273	262	4 484	4 372
Bilah Barat	5 529	5 324	301	298	5 830	5 622
Bilah Hilir	6 502	6 394	504	529	7 006	6 923
Panai Hulu	4 216	4 085	-	-	4 216	4 085
Panai Tengah	3 970	3 990	1 466	1 400	5 436	5 390
Panai Hilir	5 053	4 967	272	254	5 325	5 221
Rantau Selatan	5 355	5 120	867	913	6 222	6 033
Rantau Utara	8 160	7 582	2 517	2 495	10 677	10 077
<b>Labuhanbatu</b>	<b>49 815</b>	<b>47 938</b>	<b>6 552</b>	<b>6 514</b>	<b>56 367</b>	<b>54 452</b>

Catatan/Note: <sup>1</sup> Jumlah guru termasuk kepala sekolah dan guru/*The total of teachers including headmaster and teacher*

Sumber/Source: Kementerian Pendidikan dan Kebudayaan, Sistem Data Pokok Pendidikan, data semester ganjil/*Ministry of Educations and Culture, Basic Education Data System, odd semester report data*

**Tabel 4.1.4** Jumlah Sekolah, Guru, dan Murid Madrasah Ibtidaiyah (MI) di Bawah Kementerian Agama Menurut Kecamatan di Kabupaten Labuhanbatu, 2020/2021 dan 2021/2022  
**Number of Schools, Teachers, and Pupils in Madrasah Ibtidaiyah (MI) Under The Ministry of Religious Affairs by Subdistrict in Labuhanbatu Regency, 2020/2021 dan 2021/2022**

Kecamatan Subdistrict	Sekolah/Schools					
	Negeri/Public		Swasta/Private		Jumlah/Total	
	2020/2021	2021/2022	2020/2021	2021/2022	2020/2021	2021/2022
(1)	(2)	(3)	(4)	(5)	(6)	(7)
Bilah Hulu	-	-	-	-	-	-
Pangkatan	-	-	1	1	1	1
Bilah Barat	-	-	-	-	-	-
Bilah Hilir	-	-	-	-	-	-
Panai Hulu	-	-	9	9	9	9
Panai Tengah	-	-	-	-	-	-
Panai Hilir	-	-	-	-	-	-
Rantau Selatan	-	-	-	-	-	-
Rantau Utara	-	-	-	-	-	-
<b>Labuhanbatu</b>	-	-	<b>10</b>	<b>10</b>	<b>10</b>	<b>10</b>

Lanjutan Tabel/*Continued Table 4.1.4*

Kecamatan Subdistrict	Guru <sup>1</sup> /Teachers <sup>1</sup>					
	Negeri/Public		Swasta/Private		Jumlah/Total	
	2020/2021	2021/2022	2020/2021	2021/2022	2020/2021	2021/2022
(1)	(8)	(9)	(10)	(11)	(12)	(13)
Bilah Hulu	-	-	-	-	-	-
Pangkatan	-	-	8	10	8	10
Bilah Barat	-	-	-	-	-	-
Bilah Hilir	-	-	-	-	-	-
Panai Hulu	-	-	87	101	87	101
Panai Tengah	-	-	-	-	-	-
Panai Hilir	-	-	-	-	-	-
Rantau Selatan	-	-	-	-	-	-
Rantau Utara	-	-	-	-	-	-
<b>Labuhanbatu</b>	-	-	<b>95</b>	<b>111</b>	<b>95</b>	<b>111</b>

Lanjutan Tabel/*Continued Table 4.1.4*

Kecamatan Subdistrict	Murid/Pupils					
	Negeri/Public		Swasta/Private		Jumlah/Total	
	2020/2021	2021/2022	2020/2021	2021/2022	2020/2021	2021/2022
(1)	(14)	(15)	(16)	(17)	(18)	(19)
Bilah Hulu	-	-	-	-	-	-
Pangkatan	-	-	58	108	58	108
Bilah Barat	-	-	-	-	-	-
Bilah Hilir	-	-	-	-	-	-
Panai Hulu	-	-	1 223	1 160	1 223	1 160
Panai Tengah	-	-	-	-	-	-
Panai Hilir	-	-	-	-	-	-
Rantau Selatan	-	-	-	-	-	-
Rantau Utara	-	-	-	-	-	-
<b>Labuhanbatu</b>	-	-	<b>1 281</b>	<b>1 268</b>	<b>1 281</b>	<b>1 268</b>

Catatan/Note: ....

Sumber/Source: Kementerian Agama, EMIS, data semester ganjil/Ministry of Religious Affairs, EMIS, odd semester report data

**Tabel**  
**Table** 4.1.5

**Jumlah Sekolah, Guru, dan Murid Sekolah Menengah Pertama (SMP) di Bawah Kementerian Pendidikan dan Kebudayaan Menurut Kecamatan di Kabupaten Labuhanbatu, 2020/2021 dan 2021/2022**  
*Number of Schools, Teachers, and Pupils in Lower Secondary Schools Under The Ministry of Education and Culture by Subdistrict in Labuhanbatu Regency, 2020/2021 dan 2021/2022*

Kecamatan Subdistrict	Sekolah/Schools					
	Negeri/Public		Swasta/Private		Jumlah/Total	
	2020/2021	2021/2022	2020/2021	2021/2022	2020/2021	2021/2022
(1)	(2)	(3)	(4)	(5)	(6)	(7)
Bilah Hulu	4	4	4	4	8	8
Pangkatan	2	2	2	2	4	4
Bilah Barat	5	5	2	2	7	7
Bilah Hilir	4	4	2	2	6	6
Panai Hulu	4	4	2	2	6	6
Panai Tengah	3	3	4	4	7	7
Panai Hilir	5	5	4	4	9	9
Rantau Selatan	2	2	4	4	6	6
Rantau Utara	3	3	12	12	15	15
<b>Labuhanbatu</b>	<b>32</b>	<b>32</b>	<b>36</b>	<b>36</b>	<b>68</b>	<b>68</b>

Lanjutan Tabel/Continued Table 4.1.5

Kecamatan Subdistrict	Guru <sup>1</sup> /Teachers <sup>1</sup>					
	Negeri/Public		Swasta/Private		Jumlah/Total	
	2020/2021	2021/2022	2020/2021	2021/2022	2020/2021	2021/2022
(1)	(8)	(9)	(10)	(11)	(12)	(13)
Bilah Hulu	105	100	22	23	127	123
Pangkatan	51	52	13	11	64	63
Bilah Barat	93	90	11	9	104	99
Bilah Hilir	99	94	12	8	111	102
Panai Hulu	64	58	21	18	85	76
Panai Tengah	48	44	29	24	77	68
Panai Hilir	51	48	26	26	77	74
Rantau Selatan	103	92	35	30	138	122
Rantau Utara	149	138	133	125	282	263
<b>Labuhanbatu</b>	<b>763</b>	<b>716</b>	<b>302</b>	<b>274</b>	<b>1 065</b>	<b>990</b>

Lanjutan Tabel/*Continued Table 4.1.5*

Kecamatan Subdistrict	Murid/Pupils					
	Negeri/Public		Swasta/Private		Jumlah/Total	
	2020/2021	2021/2022	2020/2021	2021/2022	2020/2021	2021/2022
(1)	(14)	(15)	(16)	(17)	(18)	(19)
Bilah Hulu	1 817	1 718	417	468	2 234	2 186
Pangkatan	931	909	268	263	1 199	1 172
Bilah Barat	1 286	1 237	185	146	1 471	1 383
Bilah Hilir	1 889	1 974	133	116	2 022	2 090
Panai Hulu	1 224	1 079	223	196	1 447	1 275
Panai Tengah	798	779	438	415	1 236	1 194
Panai Hilir	998	1 111	403	319	1 401	1 430
Rantau Selatan	1 781	1 770	496	485	2 277	2 255
Rantau Utara	2 431	2 366	1 675	1 609	4 106	3 975
<b>Labuhanbatu</b>	<b>13 155</b>	<b>12 943</b>	<b>4 238</b>	<b>4 017</b>	<b>17 393</b>	<b>16 960</b>

Catatan/Note: <sup>1</sup> Jumlah guru termasuk kepala sekolah dan guru/The total of teachers including headmaster and teacher  
 Sumber/Source: Kementerian Pendidikan dan Kebudayaan, Sistem Data Pokok Pendidikan, data semester ganjil/Ministry of Educations and Culture, Basic Education Data System, odd semester report data

**Tabel**  
**Table 4.1.6**

**Jumlah Sekolah, Guru, dan Murid Madrasah Tsanawiyah (MTs) di Bawah Kementerian Agama Menurut Kecamatan di Kabupaten Labuhanbatu, 2020/2021 dan 2021/2022**  
**Number of Schools, Teachers, and Pupils in Madrasah Tsanawiyah (MTs) Under The Ministry of Religious Affairs by Subdistrict in Labuhanbatu Regency , 2020/2021 dan 2021/2022**

Kecamatan Subdistrict	Sekolah/Schools					
	Negeri/Public		Swasta/Private		Jumlah/Total	
	2020/2021	2021/2022	2020/2021	2021/2022	2020/2021	2021/2022
(1)	(2)	(3)	(4)	(5)	(6)	(7)
Bilah Hulu	-	-	-	-	-	-
Pangkalan	-	-	6	6	6	6
Bilah Barat	-	-	-	-	-	-
Bilah Hilir	-	-	-	-	-	-
Panai Hulu	-	-	8	8	8	8
Panai Tengah	-	-	-	-	-	-
Panai Hilir	-	-	-	-	-	-
Rantau Selatan	-	-	-	-	-	-
Rantau Utara	-	-	-	-	-	-
<b>Labuhanbatu</b>	-	-	<b>14</b>	<b>14</b>	<b>14</b>	<b>14</b>



Lanjutan Tabel/*Continued Table* 4.1.6

Kecamatan Subdistrict	Guru <sup>1</sup> /Teachers <sup>1</sup>					
	Negeri/Public		Swasta/Private		Jumlah/Total	
	2020/2021	2021/2022	2020/2021	2021/2022	2020/2021	2021/2022
(1)	(8)	(9)	(10)	(11)	(12)	(13)
Bilah Hulu	-	-	-	-	-	-
Pangkatan	-	-	54	70	54	70
Bilah Barat	-	-	-	-	-	-
Bilah Hilir	-	-	-	-	-	-
Panai Hulu	-	-	98	134	98	134
Panai Tengah	-	-	-	-	-	-
Panai Hilir	-	-	-	-	-	-
Rantau Selatan	-	-	-	-	-	-
Rantau Utara	-	-	-	-	-	-
<b>Labuhanbatu</b>	-	-	<b>152</b>	<b>204</b>	<b>152</b>	<b>204</b>

Lanjutan Tabel/Continued Table 4.1.6

Kecamatan Subdistrict	Murid/Pupils					
	Negeri/Public		Swasta/Private		Jumlah/Total	
	2020/2021	2021/2022	2020/2021	2021/2022	2020/2021	2021/2022
(1)	(14)	(15)	(16)	(17)	(18)	(19)
Bilah Hulu	-	-	-	-	-	-
Pangkatan	-	-	497	600	497	600
Bilah Barat	-	-	-	-	-	-
Bilah Hilir	-	-	-	-	-	-
Panai Hulu	-	-	1 419	1 326	1 419	1 326
Panai Tengah	-	-	-	-	-	-
Panai Hilir	-	-	-	-	-	-
Rantau Selatan	-	-	-	-	-	-
Rantau Utara	-	-	-	-	-	-
<b>Labuhanbatu</b>	<b>-</b>	<b>-</b>	<b>1 916</b>	<b>1 926</b>	<b>1 916</b>	<b>1 926</b>

Catatan/Note: ....

Sumber/Source: Kementerian Agama, EMIS, data semester ganjil/Ministry of Religious Affairs, EMIS, odd semester report data

**Tabel**  
**Table 4.1.7**

**Jumlah Sekolah, Guru, dan Murid Sekolah Menengah Atas (SMA) di Bawah Kementerian Pendidikan dan Kebudayaan Menurut Kecamatan di Kabupaten Labuhanbatu, 2020/2021 dan 2021/2022**  
***Number of Schools, Teachers, and Pupils in Upper Secondary Schools Under The Ministry of Education and Culture by Subdistrict in Labuhanbatu Regency, 2020/2021 dan 2021/2022***

Kecamatan Subdistrict	Sekolah/Schools					
	Negeri/Public		Swasta/Private		Jumlah/Total	
	2020/2021	2021/2022	2020/2021	2021/2022	2020/2021	2021/2022
(1)	(2)	(3)	(4)	(5)	(6)	(7)
Bilah Hulu	2	2	1	1	3	3
Pangkatan	2	2	-	-	2	2
Bilah Barat	1	1	1	1	2	2
Bilah Hilir	2	2	1	1	3	3
Panai Hulu	1	1	2	2	3	3
Panai Tengah	1	1	1	1	2	2
Panai Hilir	2	2	2	2	4	4
Rantau Selatan	2	2	1	1	3	3
Rantau Utara	3	3	8	7	11	10
<b>Labuhanbatu</b>	<b>16</b>	<b>16</b>	<b>17</b>	<b>16</b>	<b>33</b>	<b>32</b>

Lanjutan Tabel/Continued Table 4.1.7

Kecamatan Subdistrict	Guru <sup>1</sup> /Teachers <sup>1</sup>					
	Negeri/Public		Swasta/Private		Jumlah/Total	
	2020/2021	2021/2022	2020/2021	2021/2022	2020/2021	2021/2022
(1)	(8)	(9)	(10)	(11)	(12)	(13)
Bilah Hulu	68	69	17	16	85	85
Pangkatan	51	49	-	-	51	49
Bilah Barat	32	28	15	9	47	37
Bilah Hilir	61	67	26	19	87	86
Panai Hulu	34	37	23	19	57	56
Panai Tengah	37	35	7	7	44	42
Panai Hilir	47	43	13	8	60	51
Rantau Selatan	102	96	5	2	107	98
Rantau Utara	143	141	95	84	238	225
<b>Labuhanbatu</b>	<b>575</b>	<b>565</b>	<b>201</b>	<b>164</b>	<b>776</b>	<b>729</b>

Lanjutan Tabel/*Continued Table 4.1.7*

Kecamatan Subdistrict	Murid/Pupils					
	Negeri/Public		Swasta/Private		Jumlah/Total	
	2020/2021	2021/2022	2020/2021	2021/2022	2020/2021	2021/2022
(1)	(14)	(15)	(16)	(17)	(18)	(19)
Bilah Hulu	1 160	1 157	183	123	1 343	1 280
Pangkatan	774	741	-	-	774	741
Bilah Barat	328	316	144	104	472	420
Bilah Hilir	1 039	1 110	348	272	1 387	1 382
Panai Hulu	632	628	471	435	1 103	1 063
Panai Tengah	629	624	56	69	685	693
Panai Hilir	708	717	88	93	796	810
Rantau Selatan	1 690	1 697	52	56	1 742	1 753
Rantau Utara	2 556	2 529	1 543	1 383	4 099	3 912
<b>Labuhanbatu</b>	<b>9 516</b>	<b>9 519</b>	<b>2 885</b>	<b>2 535</b>	<b>12 401</b>	<b>12 054</b>

Catatan/Note: <sup>1</sup> Jumlah guru termasuk kepala sekolah dan guru/*The total of teachers including headmaster and teacher*

Sumber/Source: Kementerian Pendidikan dan Kebudayaan, Sistem Data Pokok Pendidikan, data semester ganjil/*Ministry of Educations and Culture, Basic Education Data System, odd semester report data*

**Tabel**  
**Table 4.1.8**

**Jumlah Sekolah, Guru, dan Murid Sekolah Menengah Kejuruan (SMK) di Bawah Kementerian Pendidikan dan Kebudayaan Menurut Kecamatan di Kabupaten Labuhanbatu, 2020/2021 dan 2021/2022**  
**Number of Schools, Teachers, and Pupils in Vocational High Schools Under The Ministry of Education and Culture by Subdistrict in Labuhanbatu Regency, 2020/2021 dan 2021/2022**

Kecamatan Subdistrict	Sekolah/Schools					
	Negeri/Public		Swasta/Private		Jumlah/Total	
	2020/2021	2021/2022	2020/2021	2021/2022	2020/2021	2021/2022
(1)	(2)	(3)	(4)	(5)	(6)	(7)
Bilah Hulu	-	-	5	5	5	5
Pangkatan	1	1	-	-	1	1
Bilah Barat	-	-	2	2	2	2
Bilah Hilir	1	1	2	2	3	3
Panai Hulu	1	1	2	2	3	3
Panai Tengah	-	-	1	1	1	1
Panai Hilir	1	1	-	-	1	1
Rantau Selatan	-	-	7	7	7	7
Rantau Utara	3	3	6	5	9	8
<b>Labuhanbatu</b>	<b>7</b>	<b>7</b>	<b>25</b>	<b>24</b>	<b>32</b>	<b>31</b>

Lanjutan Tabel/Continued Table 4.1.8

Kecamatan Subdistrict	Guru <sup>1</sup> /Teachers <sup>1</sup>					
	Negeri/Public		Swasta/Private		Jumlah/Total	
	2020/2021	2021/2022	2020/2021	2021/2022	2020/2021	2021/2022
(1)	(8)	(9)	(10)	(11)	(12)	(13)
Bilah Hulu	-	-	60	72	60	72
Pangkatan	42	43	-	-	42	43
Bilah Barat	-	-	31	23	31	23
Bilah Hilir	22	27	25	27	47	54
Panai Hulu	13	17	14	18	27	35
Panai Tengah	-	-	13	19	13	19
Panai Hilir	32	29	-	-	32	29
Rantau Selatan	-	-	120	117	120	117
Rantau Utara	166	166	57	39	223	205
<b>Labuhanbatu</b>	<b>275</b>	<b>282</b>	<b>320</b>	<b>315</b>	<b>595</b>	<b>597</b>

Lanjutan Tabel/Continued Table 4.1.8

Kecamatan Subdistrict	Murid/Pupils					
	Negeri/Public		Swasta/Private		Jumlah/Total	
	2020/2021	2021/2022	2020/2021	2021/2022	2020/2021	2021/2022
(1)	(14)	(15)	(16)	(17)	(18)	(19)
Bilah Hulu	-	-	1 344	1 415	1 344	1 415
Pangkalan	609	629	-	-	609	629
Bilah Barat	-	-	336	302	336	302
Bilah Hilir	527	517	387	464	914	981
Panai Hulu	249	286	357	328	606	614
Panai Tengah	-	-	132	146	132	146
Panai Hilir	418	389	-	-	418	389
Rantau Selatan	-	-	2 310	2 242	2 310	2 242
Rantau Utara	2 646	3 207	504	483	3 150	3 690
<b>Labuhanbatu</b>	<b>4 449</b>	<b>5 028</b>	<b>5 370</b>	<b>5 380</b>	<b>9 819</b>	<b>10 408</b>

Catatan/Note: <sup>1</sup> Guru yang mengajar di 2 sekolah atau lebih dihitung di masing-masing sekolah. Jumlah guru termasuk kepala sekolah dan guru/The teacher who taught in two schools or more counted in every school. The total of teachers including headmaster and teacher

Sumber/Source: Kementerian Pendidikan dan Kebudayaan, Sistem Data Pokok Pendidikan, data semester ganjil/Ministry of Educations and Culture, Basic Education Data System, odd semester report data



**Tabel**  
**Table** 4.1.9**Jumlah Sekolah, Guru, dan Murid Madrasah Aliyah (MA)  
di Bawah Kementerian Agama Menurut Kecamatan di  
Kabupaten Labuhanbatu, 2020/2021 dan 2021/2022**  
**Number of Schools, Teachers, and Pupils in Madrasah Aliyah  
(MA) Under the Ministry of Religious Affairs by Subdistrict in  
Labuhanbatu Regency, 2020/2021 dan 2021/2022**

Kecamatan Subdistrict	Sekolah/Schools					
	Negeri/Public		Swasta/Private		Jumlah/Total	
	2020/2021	2021/2022	2020/2021	2021/2022	2020/2021	2021/2022
(1)	(2)	(3)	(4)	(5)	(6)	(7)
Bilah Hulu	-	-	-	-	-	-
Pangkatan	-	-	1	1	1	1
Bilah Barat	-	-	-	-	-	-
Bilah Hilir	-	-	-	-	-	-
Panai Hulu	-	-	5	5	5	5
Panai Tengah	-	-	-	-	-	-
Panai Hilir	-	-	-	-	-	-
Rantau Selatan	-	-	-	-	-	-
Rantau Utara	-	-	-	-	-	-
<b>Labuhanbatu</b>	-	-	<b>6</b>	<b>6</b>	<b>6</b>	<b>6</b>

Lanjutan Tabel/Continued Table 4.1.9

Kecamatan Subdistrict	Guru <sup>1</sup> /Teachers <sup>1</sup>					
	Negeri/Public		Swasta/Private		Jumlah/Total	
	2020/2021	2021/2022	2020/2021	2021/2022	2020/2021	2021/2022
(1)	(8)	(9)	(10)	(11)	(12)	(13)
Bilah Hulu	-	-	-	-	-	-
Pangkatan	-	-	6	7	6	7
Bilah Barat	-	-	-	-	-	-
Bilah Hilir	-	-	-	-	-	-
Panai Hulu	-	-	56	60	56	60
Panai Tengah	-	-	-	-	-	-
Panai Hilir	-	-	-	-	-	-
Rantau Selatan	-	-	-	-	-	-
Rantau Utara	-	-	-	-	-	-
<b>Labuhanbatu</b>	-	-	<b>62</b>	<b>67</b>	<b>62</b>	<b>67</b>

Lanjutan Tabel/*Continued Table* 4.1.9

Kecamatan Subdistrict	Murid/Pupils					
	Negeri/Public		Swasta/Private		Jumlah/Total	
	2020/2021	2021/2022	2020/2021	2021/2022	2020/2021	2021/2022
(1)	(14)	(15)	(16)	(17)	(18)	(19)
Bilah Hulu	-	-	-	-	-	-
Pangkatan	-	-	46	40	46	40
Bilah Barat	-	-	-	-	-	-
Bilah Hilir	-	-	-	-	-	-
Panai Hulu	-	-	735	700	735	700
Panai Tengah	-	-	-	-	-	-
Panai Hilir	-	-	-	-	-	-
Rantau Selatan	-	-	-	-	-	-
Rantau Utara	-	-	-	-	-	-
<b>Labuhanbatu</b>	-	-	<b>781</b>	<b>740</b>	<b>781</b>	<b>740</b>

Catatan/Note: ....

Sumber/Source: Kementerian Agama, EMIS, data semester ganjil/Ministry of Religious Affairs, EMIS, odd semester report data

**Tabel 4.1.10** Jumlah Desa<sup>1</sup>/Kelurahan yang Memiliki Fasilitas Sekolah Menurut Kecamatan dan Tingkat Pendidikan di Kabupaten Labuhanbatu, 2019– 2021  
**Number of Villages<sup>1</sup>/Kelurahan Having Educational Facilities by Subdistrict and Educational Level in Labuhanbatu Regency, 2019– 2021**

Kecamatan Subdistrict	SD/MI Primary School		
	2019	2020	2021
(1)	(2)	(3)	(4)
Bilah Hulu	23	23	23
Pangkatan	7	7	7
Bilah Barat	10	10	10
Bilah Hilir	12	12	12
Panai Hulu	7	7	7
Panai Tengah	10	10	10
Panai Hilir	8	8	8
Rantau Selatan	9	9	9
Rantau Utara	8	9	9
<b>Labuhanbatu</b>	<b>94</b>	<b>95</b>	<b>95</b>

Lanjutan Tabel/*Continued Table* 4.1.10

Kecamatan <i>Subdistrict</i>	SMP/MTs <i>Lower Secondary School</i>		
	2019	2020	2021
(1)	(5)	(6)	(7)
Bilah Hulu	11	10	11
Pangkatan	4	5	4
Bilah Barat	8	8	8
Bilah Hilir	6	6	8
Panai Hulu	6	6	6
Panai Tengah	7	7	7
Panai Hilir	6	6	5
Rantau Selatan	5	5	5
Rantau Utara	10	10	8
<b>Labuhanbatu</b>	<b>63</b>	<b>63</b>	<b>62</b>

Lanjutan Tabel/Continued Table 4.1.10

Kecamatan Subdistrict	SMA/MA Upper Secondary School		
	2019	2020	2021
(1)	(8)	(9)	(10)
Bilah Hulu	9	9	7
Pangkatan	2	2	2
Bilah Barat	3	3	3
Bilah Hilir	4	3	4
Panai Hulu	4	4	4
Panai Tengah	3	4	4
Panai Hilir	4	4	3
Rantau Selatan	3	4	4
Rantau Utara	6	6	6
<b>Labuhanbatu</b>	<b>38</b>	<b>39</b>	<b>37</b>

Lanjutan Tabel/*Continued Table* 4.1.10

Kecamatan <i>Subdistrict</i>	SMK <i>Vocational School</i>		
	2019	2020	2021
(1)	(11)	(12)	(13)
Bilah Hulu	3	3	3
Pangkatan	1	1	1
Bilah Barat	1	1	1
Bilah Hilir	2	3	3
Panai Hulu	3	3	3
Panai Tengah	–	1	1
Panai Hilir	1	1	1
Rantau Selatan	5	5	4
Rantau Utara	6	5	6
<b>Labuhanbatu</b>	<b>22</b>	<b>23</b>	<b>23</b>

Lanjutan Tabel/*Continued Table 4.1.10*

Kecamatan Subdistrict	Perguruan Tinggi University		
	2019	2020	2021
(1)	(14)	(15)	(16)
Bilah Hulu	–	–	–
Pangkatan	–	–	–
Bilah Barat	–	–	–
Bilah Hilir	–	–	–
Panai Hulu	1	1	1
Panai Tengah	–	–	–
Panai Hilir	–	–	–
Rantau Selatan	2	2	2
Rantau Utara	1	1	1
<b>Labuhanbatu</b>	<b>4</b>	<b>4</b>	<b>4</b>

Catatan/Note: <sup>1</sup> Desa pada tabel ini termasuk Unit Permukiman Transmigrasi (UPT) yang masih dibina oleh kementerian terkait dan nagari di Provinsi Sumatera Barat/Villages in this table include Transmigration Settlement Unit which is still fostered by the relevant ministries and the nagari in the Province of Sumatera Barat

Sumber/Source: BPS, Pendataan Potensi Desa (Podes)/ BPS-Statistics Indonesia, Village Potential Data Collection



**Tabel**  
**Table** 4.1.11**Angka Partisipasi Murni (APM) dan Angka Partisipasi Kasar (APK) Menurut Jenjang Pendidikan di Kabupaten Labuhanbatu, 2020 dan 2021**  
**Net Enrollment Rate and Gross Enrollment Ratio by Educational Level in Labuhanbatu Regency, 2020 and 2021**

Jenjang Pendidikan <i>Educational Level</i>	Angka Partisipasi Murni (APM) <i>Net Enrollment Rate</i>		Angka Partisipasi Kasar (APK) <i>Gross Enrollment Ratio</i>	
	2020	2021	2020	2021
(1)	(2)	(3)	(4)	(5)
SD/MI /Sederajat <i>Primary School</i>	99,21	99,23	106,34	107,75
SMP/MTs/Sederajat <i>Lower Secondary School</i>	86,14	86,17	94,54	92,28
SMA/SMK/MA/Sederajat <i>Upper Secondary School</i>	69,80	70,59	95,16	99,79
Diploma/Sarjana <i>Diploma/Bachelor</i>	...	...	...	...

Catatan/Note: ...

Sumber/Source: BPS, Survei Sosial Ekonomi Nasional (Susenas)/BPS-Statistics Indonesia, National Socioeconomic Survey

**Tabel**  
**Table** 4.1.12

**Persentase Penduduk Berumur 15 Tahun ke Atas yang Melek Huruf Menurut Kelompok Umur i Kabupaten Labuhanbatu, 2020 dan 2021**  
*Percentage of Literate People Aged 15 Years and Over by Age Group in Labuhanbatu Regency, 2020 and 2021*

<b>Kelompok Umur</b> <i>Age Group</i>	<b>2020</b>	<b>2021</b>
(1)	(2)	(3)
15–19	...	...
20–24	...	...
25–29	...	...
30–34	...	...
35–39	...	...
40–44	...	...
45–49	...	...
50+	...	...
<b>Jumlah/Total</b>	<b>99,23</b>	<b>98,75</b>
<b>15–24</b>	...	...
<b>15–44</b>	...	...
<b>15+</b>	...	...
<b>45+</b>	...	...

Catatan/Note: ...

Sumber/Source: BPS, Survei Sosial Ekonomi Nasional (Susenas)/BPS-Statistics Indonesia, National Socioeconomic Survey

## 4.2 KESEHATAN HEALTH

**Tabel** 4.2.1 **Jumlah Desa<sup>1</sup>/Kelurahan Yang Memiliki Sarana Kesehatan Menurut Kecamatan di Kabupaten Labuhanbatu, 2019–2021**  
**Number of Villages<sup>1</sup>/Kelurahan Having Health Facilities by Subdistrict in Labuhanbatu Regency, 2019–2021**

Kecamatan Subdistrict	Rumah Sakit Hospital		
	2019	2020	2021
(1)	(2)	(3)	(4)
Bilah Hulu	1	2	1
Pangkatan	-	-	-
Bilah Barat	-	-	-
Bilah Hilir	-	-	-
Panai Hulu	1	1	-
Panai Tengah	-	-	-
Panai Hilir	-	-	-
Rantau Selatan	2	2	2
Rantau Utara	4	4	3
<b>Labuhanbatu</b>	<b>8</b>	<b>9</b>	<b>6</b>

Lanjutan Tabel/*Continued Table* 4.2.1

Kecamatan <i>Subdistrict</i>	Rumah Sakit Bersalin <i>Maternity Hospital</i>		
	2019	2020	2021
(1)	(5)	(6)	(7)
Bilah Hulu	-	-	-
Pangkatan	-	-	-
Bilah Barat	-	-	-
Bilah Hilir	1	-	-
Panai Hulu	1	-	-
Panai Tengah	1	-	-
Panai Hilir	-	-	-
Rantau Selatan	-	-	-
Rantau Utara	1	-	-
<b>Labuhanbatu</b>	<b>4</b>	<b>-</b>	<b>-</b>

Lanjutan Tabel/*Continued Table* 4.2.1

Kecamatan <i>Subdistrict</i>	Poliklinik <i>Polyclinic</i>		
	2019	2020	2021
(1)	(8)	(9)	(10)
Bilah Hulu	4	5	3
Pangkatan	3	2	3
Bilah Barat	3	1	2
Bilah Hilir	9	5	9
Panai Hulu	1	2	2
Panai Tengah	1	–	–
Panai Hilir	-	–	–
Rantau Selatan	6	5	5
Rantau Utara	1	–	4
<b>Labuhanbatu</b>	<b>28</b>	<b>20</b>	<b>28</b>

Lanjutan Tabel/Continued Table 4.2.1

Kecamatan Subdistrict	Puskesmas Public Health Center		
	2019	2020	2021
(1)	(11)	(12)	(13)
Bilah Hulu	3	3	3
Pangkatan	1	4	1
Bilah Barat	2	2	2
Bilah Hilir	2	2	2
Panai Hulu	1	1	1
Panai Tengah	1	1	1
Panai Hilir	2	2	2
Rantau Selatan	1	1	1
Rantau Utara	3	2	3
<b>Labuhanbatu</b>	<b>16</b>	<b>18</b>	<b>16</b>

Lanjutan Tabel/*Continued Table* 4.2.1

Kecamatan <i>Subdistrict</i>	Puskesmas Pembantu <i>Subsidiary of Public Health Center</i>		
	2019	2020	2021
(1)	(14)	(15)	(16)
Bilah Hulu	5	6	4
Pangkatan	5	6	5
Bilah Barat	6	6	7
Bilah Hilir	5	5	6
Panai Hulu	4	5	5
Panai Tengah	5	3	3
Panai Hilir	4	3	2
Rantau Selatan	4	5	5
Rantau Utara	5	4	4
<b>Labuhanbatu</b>	<b>43</b>	<b>43</b>	<b>41</b>

Lanjutan Tabel/Continued Table 4.2.1

Kecamatan Subdistrict	Apotek Pharmacy		
	2019	2020	2021
(1)	(17)	(18)	(19)
Bilah Hulu	3	3	3
Pangkatan	2	4	–
Bilah Barat	1	1	1
Bilah Hilir	2	3	3
Panai Hulu	1	2	4
Panai Tengah	-	-	1
Panai Hilir	-	-	–
Rantau Selatan	3	4	6
Rantau Utara	9	9	8
<b>Labuhanbatu</b>	<b>21</b>	<b>26</b>	<b>26</b>

Catatan/Note: <sup>1</sup> Desa pada tabel ini termasuk Unit Permukiman Transmigrasi (UPT) yang masih dibina oleh kementerian terkait dan nagari di Provinsi Sumatera Barat/Villages in this table include Transmigration Settlement Unit which is still fostered by the relevant ministries and the nagari in the Province of Sumatera Barat

Sumber/Source: BPS, Pendataan Potensi Desa (Podes)/BPS-Statistics Indonesia, Village Potential Data Collecting



**Tabel**  
**Table 4.2.2****Jumlah Tenaga Kesehatan Menurut Kecamatan di  
Kabupaten Labuhanbatu, 2021**  
**Number of Medical Personnel by Subdistrict in Labuhanbatu  
Regency, 2021**

Kecamatan Subdistrict	Dokter Doctor	Perawat Nurse	Bidan Midwife	Tenaga Farmasi Pharma- ceutical	Tenaga Gizi Nutritionist
(1)	(2)	(3)	(4)	(5)	(6)
Bilah Hulu	14	36	115	4	4
Pangkatan	7	10	43	1	2
Bilah Barat	29	35	120	4	3
Bilah Hilir	6	32	91	4	4
Panai Hulu	4	15	37	1	2
Panai Tengah	3	52	65	1	1
Panai Hilir	3	42	48	1	3
Rantau Selatan	117	424	192	62	15
Rantau Utara	47	84	202	12	7
<b>Labuhanbatu</b>	<b>230</b>	<b>730</b>	<b>913</b>	<b>90</b>	<b>41</b>

Catatan/Note: ...

Sumber/Source: Dinas Kesehatan Kabupaten Labuhanbatu/  
Health Service of Labuhanbatu Regency

**Tabel 4.2.3** Jumlah Rumah Sakit Umum, Rumah Sakit Khusus, Rumah Sakit/Rumah Bersalin, Puskesmas, Klinik/Balai Kesehatan, Posyandu, dan Poskesdes Menurut Kecamatan di Kabupaten Labuhanbatu, 2020 dan 2021  
*Number of General Hospital, Special Hospital, Maternity Hospital and Public Health Center, Medical Clinic, Integrated Service Post, Village Medical Post by Subdistrict in Labuhanbatu Regency, 2020 and 2021*

Kecamatan Subdistrict	Rumah Sakit Umum General Hospital		Rumah Sakit Khusus Special Hospital	
	2020	2021	2020	2021
(1)	(2)	(3)	(4)	(5)
Bilah Hulu	-	-	-	-
Pangkatan	-	-	-	-
Bilah Barat	-	-	-	-
Bilah Hilir	-	-	-	-
Panai Hulu	-	-	-	-
Panai Tengah	-	-	-	-
Panai Hilir	-	-	-	-
Rantau Selatan	2	2	-	-
Rantau Utara	5	4	-	-
<b>Labuhanbatu</b>	<b>7</b>	<b>6</b>	<b>-</b>	<b>-</b>

Lanjutan Tabel/*Continued Table* 4.2.3

Kecamatan <i>Subdistrict</i>	Rumah Sakit Bersalin/ Rumah Bersalin <i>Maternity Hospital</i>		Puskesmas <i>Public Health Center</i>	
	2020	2021	2020	2021
(1)	(6)	(7)	(8)	(9)
Bilah Hulu	-	-	3	3
Pangkatan	-	-	1	1
Bilah Barat	-	-	2	2
Bilah Hilir	-	-	2	2
Panai Hulu	-	-	1	1
Panai Tengah	-	-	1	1
Panai Hilir	-	-	2	2
Rantau Selatan	-	-	1	1
Rantau Utara	-	-	2	2
<b>Labuhanbatu</b>	-	-	<b>15</b>	<b>15</b>

Lanjutan Tabel/Continued Table 4.2.3

Kecamatan Subdistrict	Klinik/Balai Kesehatan Medical Clinic		Posyandu Integrated Service Post		Poskesdes Village Medical Post	
	2020	2021	2020	2021	2020 <sup>1</sup>	2021
(1)	(10)	(11)	(12)	(13)	(14)	(15)
Bilah Hulu	3	3	72	73	-	12
Pangkatan	3	2	47	49	-	7
Bilah Barat	2	2	50	52	2	10
Bilah Hilir	9	10	74	74	-	10
Panai Hulu	-	-	47	47	-	7
Panai Tengah	6	6	67	67	-	10
Panai Hilir	-	-	48	50	-	10
Rantau Selatan	10	9	47	47	-	9
Rantau Utara	12	11	88	89	-	12
<b>Labuhanbatu</b>	<b>45</b>	<b>43</b>	<b>540</b>	<b>548</b>	<b>2</b>	<b>87</b>

Catatan/Note: <sup>1</sup> Data Polindes/ <sup>1</sup> Village Maternity Cottage data

Sumber/Source: Dinas Kesehatan Kabupaten Labuhanbatu/  
Health Service of Labuhanbatu Regency

**Tabel**  
**Table** 4.2.4

**Persentase Penduduk yang Mempunyai Keluhan Kesehatan Selama Sebulan Terakhir Menurut Kecamatan di Kabupaten Labuhanbatu, 2017–2021**  
*Percentage of People Who Had Health Complaint During a Month Prior to The Survey by Subdistrict in Labuhanbatu Regency, 2017–2021*

Kecamatan Subdistrict	2017	2018	2019	2020	2021
(1)	(3)	(4)	(5)	(6)	(7)
Bilah Hulu	...	...	...	...	...
Pangkatan	...	...	...	...	...
Bilah Barat	...	...	...	...	...
Bilah Hilir	...	...	...	...	...
Panai Hulu	...	...	...	...	...
Panai Tengah	...	...	...	...	...
Panai Hilir	...	...	...	...	...
Rantau Selatan	...	...	...	...	...
Rantau Utara	...	...	...	...	...
<b>Labuhanbatu</b>	<b>9,29</b>	<b>7,97</b>	<b>13,82</b>	<b>9.82</b>	<b>5,65</b>

Catatan/Note: ...

Sumber/Source: BPS, Survei Sosial Ekonomi Nasional (Susenas)/BPS-Statistics Indonesia, National Socioeconomic Survey

**Tabel**  
**Table 4.2.5****Jumlah Kasus Penyakit Menurut Kecamatan dan Jenis Penyakit di Kabupaten Labuhanbatu, 2021**  
**Number of Disease Cases by Subdistrict and Type of Disease in Labuhanbatu Regency, 2021**

<b>Kecamatan Subdistrict</b>	<b>Malaria Malaria</b>	<b>TB Paru Tuberculosis</b>	<b>Pneumonia<sup>1</sup> Pneumonia<sup>1</sup></b>	<b>Kusta Leprosy</b>
(1)	(2)	(3)	(4)	(5)
Bilah Hulu	-	66	-	3
Pangkatan	-	53	-	1
Bilah Barat	-	57	-	1
Bilah Hilir	-	88	-	1
Panai Hulu	-	39	-	1
Panai Tengah	-	16	-	-
Panai Hilir	14	24	-	-
Rantau Selatan	1	187	-	-
Rantau Utara	-	186	-	3
<b>Labuhanbatu</b>	<b>15</b>	<b>716</b>	<b>-</b>	<b>10</b>

Lanjutan Tabel/*Continued Table* 4.2.5

Kecamatan <i>Subdistrict</i>	Tetanus <i>Neonatorum</i>	Campak <i>Measles</i>	Diare <sup>2</sup> <i>Diarrhoea<sup>2</sup></i>	DBD <i>Dengue Hemorrhagic Fever</i>
(1)	(6)	(7)	(8)	(9)
Bilah Hulu	-	-	603	37
Pangkatan	-	-	126	20
Bilah Barat	-	-	411	6
Bilah Hilir	-	-	287	3
Panai Hulu	-	-	997	2
Panai Tengah	-	-	263	3
Panai Hilir	-	-	150	3
Rantau Selatan	-	-	499	20
Rantau Utara	-	-	673	22
<b>Labuhanbatu</b>	-	-	<b>4 009</b>	<b>116</b>

Lanjutan Tabel/Continued Table 4.2.5

Kecamatan Subdistrict	AIDS		IMS STD
	Kasus Baru <sup>3</sup> New Cases <sup>3</sup>	Kasus Kumulatif Cumulative Cases	
(1)	(10)	(11)	(12)
Bilah Hulu	4	17	-
Pangkatan	-	-	-
Bilah Barat	2	13	5
Bilah Hilir	2	8	2
Panai Hulu	2	-	4
Panai Tengah	-	6	3
Panai Hilir	-	-	6
Rantau Selatan	6	19	31
Rantau Utara	17	30	23
<b>Labuhanbatu</b>	<b>33</b>	<b>93</b>	<b>74</b>

Catatan/Note: <sup>1</sup> Pneumonia pada balita/Pneumonia in children under five years old

<sup>2</sup> Jumlah Kejadian luar biasa/Number of extraordinary event

<sup>3</sup> Sampai dengan Desember 2020/Up to Dec 2020

<sup>4</sup> Data kasus AIDS pada publikasi tahun bersangkutan dapat berbeda dengan dengan publikasi tahun sebelumnya dikarenakan terdapat penambahan kasus yang belum dilaporkan/The case data of AIDS in the newest publication may be different from the previous years publication due to the addition of unreported cases

Sumber/Source: Dinas Kesehatan Kabupaten Labuhanbatu/  
Health Service of Labuhanbatu Regency



**Tabel 4.2.6** Jumlah Dokter Spesialis, Dokter Umum, dan Dokter Gigi Menurut Sarana Pelayanan Kesehatan di Kabupaten Labuhanbatu, 2021  
*Number of Medical Specialist, General Practitioners, and Dentists by Health Facilities in Labuhanbatu Regency, 2021*

Sarana Pelayanan Kesehatan <i>Health Facilities</i>	Dokter Spesialis <i>Medical Specialist</i>	Dokter Umum <i>General Practitioners</i>	Dokter Gigi <i>Dentists</i>
(1)	(2)	(3)	(4)
Puskesmas/ <i>Public Health Center</i>	84	12	-
Rumah Sakit/ <i>Hospital</i>	57	8	65
Dinas Kesehatan/ <i>Health Service</i>	4	-	-
<b>Labuhanbatu</b>	<b>145</b>	<b>20</b>	<b>65</b>

Catatan/Note: ...

Sumber/Source: Dinas Kesehatan Kabupaten Labuhanbatu/  
*Health Service of Labuhanbatu Regency*

**Tabel**  
**Table** 4.2.7

**Jumlah Perempuan Pernah kawin Berumur 15-49 Tahun yang Melahirkan Anak Lahir Hidup (ALH) Menurut Kecamatan dan Penolong Proses Kelahiran di Kabupaten Labuhanbatu, 2021**  
**Number of Women Ever Married Aged 15-49 Years Who Gave Birth Alived Children by Subdistrict and Birth Process Helper in Labuhanbatu Regency, 2021**

Kecamatan <i>Subdistrict</i>	Tenaga Kesehatan <i>Medical Labor</i>	Non Tenaga Kesehatan <i>Non-Medical Labor</i>	Jumlah <i>Total</i>	Persentase Tenaga Kesehatan <i>Percentage of Medical Labor</i>
(1)	(2)	(3)	(4)	(5)
Bilah Hulu	1 289	4	1 293	99,69
Pangkatan	726	-	726	100,00
Bilah Barat	891	-	891	100,00
Bilah Hilir	1 048	3	1 051	99,71
Panai Hulu	839	3	842	99,64
Panai Tengah	856	-	856	100,00
Panai Hilir	687	8	695	98,85
Rantau Selatan	1 728	-	1 728	100,00
Rantau Utara	2 107	-	2 107	100,00
<b>Labuhanbatu</b>	<b>10 171</b>	<b>18</b>	<b>10 189</b>	<b>99,82</b>

Catatan/Note: ...

Sumber/Source: Dinas Kesehatan Kabupaten Labuhanbatu/  
Health Service of Labuhanbatu Regency

**Tabel**  
**Table 4.2.8**

**Jumlah Ibu Hamil, Melakukan Kunjungan K1, Melakukan Kunjungan K4, Kurang Energi Kronis (KEK), dan Mendapat Tablet Zat Besi (Fe) di Kabupaten Labuhanbatu, 2017–2021**  
***Number of Pregnant Women, Conducting K1 Visits, Conducting K4 Visits, Chronic Energy Lack, and Getting Iron Tablets (Fe) in Labuhanbatu Regency, 2017–2021***

<b>Tahun</b> <b>Year</b>	<b>Jumlah Ibu Hamil</b> <b>Number of Pregnant Women</b>	<b>Melakukan Kunjungan K1</b> <b>Conducting K1 Visits</b>	<b>Melakukan Kunjungan K4</b> <b>Conducting K4 Visits</b>	<b>Kurang Energi Kronis (KEK)</b> <b>Chronic Energy Lack</b>	<b>Mendapat Zat Besi (Fe)</b> <b>Getting Iron Tablets (Fe)</b>
(1)	(2)	(3)	(4)	(5)	(6)
2017	12 199	11 176	10 301	302	8 501
2018	12 143	11 919	11 037	697	10 625
2019	12 086	11 839	10 870	641	10 715
2020	12 025	11 561	10 173	794	10 433
2021	11 358	11 282	10 624	402	10 453

Catatan/Note: ...

Sumber/Source: Dinas Kesehatan Kabupaten Labuhanbatu/  
Health Service of Labuhanbatu Regency

**Tabel 4.2.9** Jumlah Bayi Lahir, Bayi Berat Badan Lahir Rendah (BBLR), dan Bergizi Kurang Menurut Kecamatan di Kabupaten Labuhanbatu, 2021  
**Number of Births, Babies with Low Birth Weights (LBW), and Malnutrition by Subdistrict in Labuhanbatu Regency, 2021**

Kecamatan Subdistrict	Bayi Lahir Births	Berat Bayi Lahir Rendah (BBLR) Low Birth Weights (LBW)	Gizi Kurang Malnutrition
(1)	(2)	(3)	(4)
Bilah Hulu	1 293	4	401
Pangkatan	726	1	75
Bilah Barat	891	-	345
Bilah Hilir	1 052	4	302
Panai Hulu	842	12	130
Panai Tengah	857	-	220
Panai Hilir	695	4	202
Rantau Selatan	1 729	1	115
Rantau Utara	2 106	-	40
<b>Labuhanbatu</b>	<b>10 191</b>	<b>26</b>	<b>1 830</b>

Catatan/Note: ...

Sumber/Source: Dinas Kesehatan Kabupaten Labuhanbatu/  
 Health Service of Labuhanbatu Regency

**Tabel**  
**Table** 4.2.10

**Jumlah Remaja Usia 15-24 Tahun yang Mendapat Penyuluhan Tentang Kesehatan Reproduksi (Kespro), HIV/AIDS, dan Keluarga Berencana (KB) Menurut Kecamatan (kali) di Kabupaten Labuhanbatu, 2021**  
*Number of Adolescents Aged 15-24 Years Who Received Counseling on Reproductive Health, HIV/AIDS, and Family Planning by Subdistrict (times) in Labuhanbatu Regency, 2021*

Kecamatan Subdistrict	Penyuluhan Kespro Reproductive Health Counseling	Penyuluhan HIV/ AIDS HIV/AIDS Counseling	Penyuluhan KB Family Planning Counseling
(1)	(2)	(3)	(4)
Bilah Hulu	-	-	-
Pangkatan	-	-	-
Bilah Barat	-	-	-
Bilah Hilir	-	-	-
Panai Hulu	-	-	-
Panai Tengah	-	-	-
Panai Hilir	-	-	-
Rantau Selatan	-	100	-
Rantau Utara	-	300	-
<b>Labuhanbatu</b>	-	<b>400</b>	-

Catatan/Note: ...

Sumber/Source: Dinas Kesehatan Kabupaten Labuhanbatu/  
Health Service of Labuhanbatu Regency

**Tabel 4.2.11** Jumlah Penduduk yang Memanfaatkan Sarana Pelayanan Kesehatan Daerah Menurut Kecamatan (kunjungan) di Kabupaten Labuhanbatu, 2021  
**Number of People Who Visited Public Health Facilities by Subdistrict (times) in Labuhanbatu Regency, 2021**

Kecamatan Subdistrict	Puskesmas/ Public Health Center		
	Rawat Jalan Outpatient	Rawat Inap Inpatient	Jumlah Total
(1)	(2)	(3)	(4)
Bilah Hulu	16 593	-	16 593
Pangkatan	3 320	-	3 320
Bilah Barat	17 175	-	17 175
Bilah Hilir	9 122	288	9 410
Panai Hulu	9 180	164	9 344
Panai Tengah	3 302	108	3 410
Panai Hilir	2 744	245	2 989
Rantau Selatan	15 035	-	15 035
Rantau Utara	25 465	-	25 465
<b>Labuhanbatu</b>	<b>101 936</b>	<b>805</b>	<b>102 741</b>

Lanjutan Tabel/*Continued Table* 4.2.11

Kecamatan <i>Subdistrict</i>	Rumah Sakit Umum Daerah / <i>Public Hospital</i>		
	Rawat Jalan <i>Outpatient</i>	Rawat Inap <i>Inpatient</i>	Jumlah <i>Total</i>
(1)	(5)	(6)	(7)
Bilah Hulu	-	-	-
Pangkatan	-	-	-
Bilah Barat	-	-	-
Bilah Hilir	-	-	-
Panai Hulu	-	-	-
Panai Tengah	-	-	-
Panai Hilir	-	-	-
Rantau Selatan	89 064	39 541	128 605
Rantau Utara	26 106	11 191	37 297
<b>Labuhanbatu</b>	<b>115 170</b>	<b>50 732</b>	<b>165 902</b>

Catatan/*Note*: ...Sumber/*Source*: Dinas Kesehatan Kabupaten Labuhanbatu/  
*Health Service of Labuhanbatu Regency*

**Tabel**  
**Table** 4.2.12

**Jumlah Bayi yang Mendapat Imunisasi Menurut Kecamatan dan Jenis Imunisasi di Kabupaten Labuhanbatu, 2021**  
**Number of Infants Who had Immunization by Subdistrict and Type of Immunization in Labuhanbatu Regency, 2021**

Kecamatan Subdistrict	BCG	Hepatitis	DPT/HB		
			1	2	3
(1)	(2)	(3)	(4)	(5)	(6)
Bilah Hulu	1 326	1 301	1 343	1 316	1 313
Pangkalan	626	686	670	647	623
Bilah Barat	839	888	830	832	843
Bilah Hilir	1 091	1 032	1 137	1 143	1 142
Panai Hulu	788	826	761	746	730
Panai Tengah	872	854	882	845	880
Panai Hilir	614	654	551	551	548
Rantau Selatan	1 692	1 692	1 671	1 668	1 669
Rantau Utara	1 927	1 945	1 907	1 983	1 917
<b>Labuhanbatu</b>	<b>9 775</b>	<b>9 878</b>	<b>9 752</b>	<b>9 731</b>	<b>9 665</b>



Lanjutan Tabel/*Continued Table* 4.2.12

Kecamatan <i>Subdistrict</i>	Campak	Polio			
		1	2	3	4
(1)	(7)	(8)	(9)	(10)	(11)
Bilah Hulu	1 322	1 318	1 350	1 291	1 312
Pangkatan	624	625	672	643	623
Bilah Barat	843	847	851	850	825
Bilah Hilir	1 241	1 149	1 141	1 151	1 133
Panai Hulu	699	788	762	746	735
Panai Tengah	915	881	851	844	883
Panai Hilir	574	656	533	547	547
Rantau Selatan	1 668	1 690	1 672	1 668	1 438
Rantau Utara	1 920	1 920	1 915	1 935	1 906
<b>Labuhanbatu</b>	<b>9 806</b>	<b>9 874</b>	<b>9 747</b>	<b>9 675</b>	<b>9 402</b>

Catatan/*Note*: ...Sumber/*Source*: Dinas Kesehatan Kabupaten Labuhanbatu/  
*Health Service of Labuhanbatu Regency*

**Tabel**  
**Table** 4.2.13

**Jumlah Klinik Keluarga Berencana (KKB) dan Petugas Penyuluh Keluarga Berencana Desa (PPKBD) Menurut Kecamatan di Kabupaten Labuhanbatu, 2021**  
**Number of Family Planning Clinics (KKB) and Village Family Planning Service Officers (PPKBD) by Subdistrict in Labuhanbatu Regency, 2021**

Kecamatan Subdistrict	KKB Family Planning Clinics	PPKBD Village Family Planning Service Officers
(1)	(2)	(3)
Bilah Hulu	5	24
Pangkatan	2	7
Bilah Barat	3	10
Bilah Hilir	3	13
Panai Hulu	1	7
Panai Tengah	1	10
Panai Hilir	2	8
Rantau Selatan	2	9
Rantau Utara	6	10
<b>Labuhanbatu</b>	<b>25</b>	<b>98</b>

Catatan/Note: ...

Sumber/Source: Dinas Pengendalian Penduduk & Keluarga Berencana Kabupaten Labuhanbatu/  
Population Control and Family Planning Services of Labuhanbatu Regency

**Tabel**  
**Table** 4.2.14**Jumlah Pasangan Usia Subur dan Peserta KB Aktif Menurut Kecamatan di Kabupaten Labuhanbatu, 2021**  
**Number of Fertile Age Couples and Active Family Planning Participants by Subdistrict in Labuhanbatu Regency, 2021**

Kecamatan Subdistrict	Jumlah PUS Number of Fertile Age Couples	Peserta KB Aktif/Active Family Planning Participant							
		IUD	MOW	MOP	Kondom	Implant	Suntikan	Pil	Jumlah
(1)	(2)	(3)	(4)	(5)	(6)	(7)	(8)	(9)	(10)
Bilah Hulu	8 065	1 110	338	15	477	1 549	1 277	1 142	5 908
Pangkatan	11 999	871	732	284	289	3 428	2 443	2 659	10 706
Bilah Barat	8 510	425	343	84	727	2 103	1 516	1 987	7 185
Bilah Hilir	8 990	512	180	55	435	2 780	2 337	1 432	7 731
Panai Hulu	7 172	362	177	9	289	1 998	1 492	1 368	5 695
Panai Tengah	8 386	370	265	4	54	3 310	2 241	1 263	7 507
Panai Hilir	8 386	371	174	-	634	712	1 275	4 845	8 011
Rantau Selatan	6 335	111	-	-	651	902	1 381	1 416	4 461
Rantau Utara	3 920	221	129	-	267	517	1 581	264	2 979
<b>Labuhanbatu</b>	<b>71 763</b>	<b>4 353</b>	<b>2 338</b>	<b>451</b>	<b>3 823</b>	<b>17 299</b>	<b>15 543</b>	<b>16 376</b>	<b>60 183</b>

Catatan/Note: ...

Sumber/Source: Dinas Pengendalian Penduduk & Keluarga Berencana Kabupaten Labuhanbatu/  
Population Control and Family Planning Services of Labuhanbatu Regency

### 4.3 AGAMA RELIGION

**Tabel 4.3.1** Jumlah Tempat Peribadatan Menurut Kecamatan di Kabupaten Labuhanbatu, 2021  
*Number of Places of Worship by Subdistrict in Labuhanbatu Regency, 2021*

Kecamatan Subdistrict	Masjid Mosque	Mushola Pray Room	Gereja Protestan Protestant Church	Gereja Katholik Catholic Church	Pura Temple	Vihara Vihara
(1)	(2)	(3)	(4)	(5)	(6)	(7)
Bilah Hulu	120	38	32	4	-	1
Pangkatan	44	20	22	7	-	-
Bilah Barat	81	5	4	3	-	-
Bilah Hilir	65	46	36	6	-	-
Panai Hulu	49	14	9	4	-	-
Panai Tengah	41	33	48	4	-	1
Panai Hilir	24	41	23	3	-	3
Rantau Selatan	57	45	22	1	-	2
Rantau Utara	72	23	30	2	-	5
<b>Labuhanbatu</b>	<b>553</b>	<b>265</b>	<b>226</b>	<b>34</b>	<b>-</b>	<b>12</b>

Catatan/Note: ...

Sumber/Source: Kantor Kementerian Agama Kabupaten Labuhanbatu/  
Ministry of Religious Representative Office of Labuhanbatu Regency

**Tabel**  
**Table 4.3.2****Jumlah Jemaah Haji yang Diberangkatkan ke Tanah Suci  
Mekah Menurut Kecamatan di Kabupaten Labuhanbatu,  
2017–2021**  
***Number of Hajj Pilgrims Departured to the Holyland of  
Mecca by Subdistrict in Labuhanbatu Regency, 2017–  
2021***

<b>Kecamatan Subdistrict</b>	<b>2017</b>	<b>2018</b>	<b>2019<sup>1</sup></b>	<b>2020</b>	<b>2021</b>
(1)	(2)	(3)	(4)	(5)	(6)
Bilah Hulu	...	...	55	-	-
Pangkatan	...	...	27	-	-
Bilah Barat	...	...	36	-	-
Bilah Hilir	...	...	43	-	-
Panai Hulu	...	...	19	-	-
Panai Tengah	...	...	24	-	-
Panai Hilir	...	...	1	-	-
Rantau Selatan	...	...	102	-	-
Rantau Utara	...	...	132	-	-
<b>Labuhanbatu</b>	<b>515</b>	<b>484</b>	<b>439</b>	<b>-</b>	<b>-</b>

Catatan/Note: <sup>1</sup> Perbaikan/ RevisedSumber/Source: Kantor Kementerian Agama Kabupaten Labuhanbatu/  
Ministry of Religious Representative Office of Labuhanbatu Regency

**Tabel 4.3.3** **Nikah, Talak dan Cerai di Kabupaten di Labuhanbatu, 2019–2021**  
**Table** **Number of Marriages and Divorces in Labuhanbatu Regency, 2019–2021**

Kecamatan Subdistrict	Nikah <sup>1,2,3</sup> / Marriages <sup>1,2,3</sup>		
	2019	2020	2021
(1)	(2)	(3)	(4)
Bilah Hulu	437	453	404
Pangkalan	204	181	202
Bilah Barat	300	331	340
Bilah Hilir	356	375	362
Panai Hulu	301	252	336
Panai Tengah	255	250	235
Panai Hilir	299	278	303
Rantau Selatan	495	498	502
Rantau Utara	598	543	643
<b>Labuhanbatu</b>	<b>3 245</b>	<b>3 161</b>	<b>3 327</b>

Lanjutan Tabel/Continued Table 4.3.3

Kecamatan Subdistrict	Talak dan cerai <sup>2,4,5</sup> / Divorces <sup>2,4,5</sup>						
	2019	2020			2021		
		Cerai Talak Divorce by Talak	Cerai Gugat Divorce by Petition	Jumlah Total	Cerai Talak Divorce by Talak	Cerai Gugat Divorce by Petition	Jumlah Total
(1)	(5)	(6)	(7)	(8)	(9)	(10)	(11)
Bilah Hulu	95	19	65	84	23	82	105
Pangkatan	40	7	39	46	10	44	54
Bilah Barat	33	6	33	39	10	41	51
Bilah Hilir	57	9	58	67	16	65	81
Panai Hulu	44	9	48	57	13	38	51
Panai Tengah	17	3	19	22	13	39	52
Panai Hilir	26	1	33	34	2	27	29
Rantau Selatan	148	34	142	176	32	134	166
Rantau Utara	180	25	131	156	45	212	257
<b>Labuhanbatu</b>	<b>640</b>	<b>113</b>	<b>568</b>	<b>681</b>	<b>164</b>	<b>682</b>	<b>846</b>

Catatan/Note: <sup>1</sup> Termasuk bedolan (nikah di luar KUA)/Including non formal registration

<sup>2</sup> Hanya untuk yang beragama Islam/Applies only for moslem

Sumber/Source: <sup>3</sup> Kementerian Agama RI, Dirjen Bimas Islam/Ministry of Religious Affairs, Directorate General of Islamic Community Guidance

<sup>4</sup> Mahkamah Agung, Dirjen Badan Peradilan Agama/The Supreme Court, Directorate General of Religious Justice Affairs

<sup>5</sup> Pengadilan Agama Rantauprapat

#### 4.4 KRIMINALITAS CRIME

**Tabel**  
**Table** 4.4.1

**Jumlah Kejahatan yang Dilaporkan, Risiko Penduduk Terjadi Tindak Pidana per 100.000 Penduduk, Persentase Penyelesaian Tindak Pidana, dan Selang Waktu Terjadinya Tindak Pidana Menurut Kepolisian Resort di Kabupaten Labuhanbatu, 2019–2021**  
*Crime Total, Crime Rate per 100,000 Population, Percentage of Crime Clearance, and Time Interval of Crime Occurance by Departmental (Resort) Police Office in Labuhanbatu Regency, 2019–2021*

Kecamatan Subdistrict	Jumlah Kejahatan yang Dilaporkan/ <i>Crime Total</i>		
	2019	2020	2021
(1)	(2)	(3)	(4)
Bilah Hulu	143	307	264
Pangkatan	-	-	-
Bilah Barat	-	-	-
Bilah Hilir <sup>1</sup>	113	148	174
Panai Hulu	-	-	-
Panai Tengah <sup>2</sup>	99	91	116
Panai Hilir	56	63	50
Rantau Selatan	-	-	-
Rantau Utara <sup>3</sup>	938	1 633	1 758
<b>Labuhanbatu</b>	<b>1 349</b>	<b>2 242</b>	<b>2 362</b>



Lanjutan Tabel/*Continued Table* 4.4.1

Kecamatan <i>Subdistrict</i>	Risiko Penduduk Terjadi Tindak Pidana per 100.000 Penduduk <i>Crime Rate per 100,000 Population</i>		
	2019	2020	2021
(1)	(5)	(6)	(7)
Bilah Hulu	18,73	39,70	34,14
Pangkatan	-	-	-
Bilah Barat	-	-	-
Bilah Hilir <sup>1</sup>	11,03	11,03	16,72
Panai Hulu	-	-	-
Panai Tengah <sup>2</sup>	10,45	10,45	12,01
Panai Hilir	12,44	12,44	11,08
Rantau Selatan	-	-	-
Rantau Utara <sup>3</sup>	36,83	62,62	67,41
<b>Labuhanbatu</b>	...	...	...

Lanjutan Tabel/Continued Table 4.4.1

Kecamatan Subdistrict	Persentase Penyelesaian Tindak Pidana Percentage of Crime Clearance		
	2019	2020	2021
(1)	(8)	(9)	(10)
Bilah Hulu	74,12	47,23	63,25
Pangkatan	-	-	-
Bilah Barat	-	-	-
Bilah Hilir <sup>1</sup>	66,37	46,15	51,14
Panai Hulu	-	-	-
Panai Tengah <sup>2</sup>	44,44	62,50	74,13
Panai Hilir	82,14	55,17	62,00
Rantau Selatan	-	-	-
Rantau Utara <sup>3</sup>	61,19	93,82	85,21
<b>Labuhanbatu</b>	<b>62,63</b>	<b>...</b>	<b>79,21</b>

Lanjutan Tabel/Continued Table 4.4.1

Kecamatan Subdistrict	Selang Waktu Terjadinya Tindak Pidana <sup>1</sup> Time Interval of Crime Occurance <sup>1</sup>		
	2019	2020	2021
(1)	(11)	(12)	(13)
Bilah Hulu	61.15'28"	20.47'38"	33.10'51"
Pangkatan	-	-	-
Bilah Barat	-	-	-
Bilah Hilir <sup>1</sup>	77.31'19"	77.31'19"	50.20'38"
Panai Hulu	-	-	-
Panai Tengah <sup>2</sup>	88.29'02"	88.29'02"	75.31'01"
Panai Hilir	156.25'40"	156.25'40"	175.02'00"
Rantau Selatan	-	-	-
Rantau Utara <sup>3</sup>	9.20'20"	3.54'32"	4.58'55"
<b>Labuhanbatu</b>	...	...	...

Catatan/Note: <sup>1</sup> = jam/hours; ' = menit/minutes; " = detik/second

<sup>1</sup> Gabungan wilayah kerja Bilah Hilir dan Pangkatan/ Including Bilah Hilir and Pangkatan

<sup>2</sup> Gabungan wilayah kerja Panai Tengah dan Panai Hulu/ Including Panai Tengah and Panai Hulu

<sup>3</sup> Gabungan wilayah kerja Rantau Utara, Rantau Selatan dan Bilah Barat/ Including Rantau Utara, Rantau Selatan and Bilah Barat

Sumber/Source: Kepolisian Resor Kabupaten Labuhanbatu/  
Resort Police Office of Labuhanbatu Regency

**Tabel**  
**Table 4.4.2**

**Jumlah Perkara yang Masuk dan Diselesaikan Setiap Bulan Menurut Jenis Perkara di Pengadilan Negeri Rantauprapat Kabupaten Labuhanbatu, 2021**  
**Number of Reported and Solved Cases Every Month by Type of Cases in District Court of Rantauprapat Labuhanbatu Regency, 2021**

Bulan Month	Perkara Pidana/ <i>Criminal Cases</i>		Perkara Perdata/ <i>Civil Cases</i>	
	Diterima Reported	Diselesaikan Solved	Diterima Reported	Diselesaikan Solved
(1)	(2)	(3)	(4)	(5)
Januari/ <i>January</i>	813	597	64	19
Februari/ <i>February</i>	849	635	68	16
Maret/ <i>March</i>	816	607	89	31
April/ <i>April</i>	613	384	86	36
Mei/ <i>May</i>	661	113	61	16
Juni/ <i>June</i>	1 084	772	86	31
Juli/ <i>July</i>	733	439	75	29
Agustus/ <i>August</i>	931	540	70	24
September/ <i>September</i>	872	669	71	28
Oktober/ <i>October</i>	755	571	68	21
November/ <i>November</i>	715	538	72	20
Desember/ <i>December</i>	638	419	77	21

Catatan/*Note*:Sumber/*Source*: Pengadilan Negeri Rantauprapat/*District Court of Rantauprapat*

**Tabel**  
**Table** 4.4.3

**Jumlah Narapidana Setiap Bulan Menurut Jenis Kelamin  
di Lembaga Pemasyarakatan Rantauprapat Kabupaten  
Labuhanbatu, 2021**  
*Number of Inmates Every Month by Sex in Penitentiary of  
Rantauprapat Labuhanbatu Regency, 2021*

<b>Bulan</b> <b>Month</b>	<b>Laki-laki</b> <b>Male</b>	<b>Perempuan</b> <b>Female</b>	<b>Jumlah</b> <b>Total</b>
(1)	(2)	(3)	(4)
Januari/January	766	19	785
Februari/February	788	19	807
Maret/March	832	14	846
April/April	869	17	886
Mei/May	882	17	899
Juni/June	869	16	885
Juli/July	892	17	909
Agustus/August	919	16	935
September/September	892	16	908
Oktober/October	892	15	907
November/November	891	13	904
Desember/December	936	17	953

Catatan/Note: ...

Sumber/Source: Lembaga Pemasyarakatan Rantauprapat/Penitentiary of Rantauprapat

**Tabel**  
**Table** 4.4.4

**Jumlah Narapidana Menurut Jenis Kejahatan/  
Pelanggaran dan Jenis Kelamin di Lembaga  
Pemasyarakatan Rantauprapat Kabupaten Labuhanbatu,  
2021**  
*Number of Inmates by Type of Crime/ Delinquency and Sex  
in Penitentiary of Rantauprapat Labuhanbatu Regency,  
2021*

	<b>Kejahatan/Pelanggaran Crime/Delinquency</b>	<b>Laki-laki Male</b>	<b>Perempuan Female</b>	<b>Jumlah Total</b>
	(1)	(2)	(3)	(4)
1	Politik/ <i>Political Crime</i>	-	-	-
2	Kejahatan Terhadap Kepala Negara/ <i>Against Head of State</i>	-	-	-
3	Pelanggaran Ketertiban Umum/ <i>Crime to Public Order</i>	-	-	-
4	Pembakaran/ <i>Arson</i>	-	-	-
5	Penyuapan/ <i>Bribery</i>	-	-	-
6	Kejahatan Terkait Uang/ <i>Crime Related to Money</i>	2	-	2
7	Pemalsuan Surat atau Meterai/ <i>Letter or Seal Forgery</i>	2	-	2
8	Kesusilaan/ <i>Decency</i>	12	-	12
9	Perjudian/ <i>Gambling</i>	53	1	54
10	Penculikan/ <i>Kidnapping</i>	-	-	-
11	Pembunuhan/ <i>Murder</i>	2	-	2
12	Penganiayaan/ <i>Persecution</i>	29	1	30
13	Pencurian/ <i>Theft</i>	210	4	214
14	Perampokan/ <i>Robbery</i>	1	-	1
15	Pemerasan/ <i>Blackmail</i>	5	-	5
16	Penggelapan/ <i>Embezzlement</i>	19	1	20
17	Penipuan/ <i>Fraud</i>	3	-	3

Lanjutan Tabel/*Continued Table* 4.4.4

Kejahatan/Pelanggaran <i>Crime/Delinquency</i>	Laki-laki <i>Male</i>	Perempuan <i>Female</i>	Jumlah <i>Total</i>
(1)	(2)	(3)	(4)
18 Perusakan Barang/ <i>Vandalism</i>	1	1	2
19 Kejahatan Jabatan/ <i>Malfeasance</i>	2	-	2
20 Penadahan/ <i>Fencing</i>	15	-	
21 Kejahatan Ekonomi/ <i>Economic Crime</i>	-	-	15
22 Subversi/ <i>Subversion</i>	-	-	-
23 Narkotika/ <i>Narcotics</i>	250	7	257
24 Korupsi/ <i>Corruption</i>	3	-	3
25 Penyelundupan/ <i>Smuggling</i>	-	-	-
26 Lainnya/ <i>Others</i>	13	-	13
<b>Jumlah/ Total</b>	<b>622</b>	<b>15</b>	<b>637</b>

Catatan/*Note*: ...Sumber/*Source*: Lembaga Pemasarakatan Rantauprapat/*Penitentiary of Rantauprapat*

**Tabel**  
**Table** 4.4.5

**Jumlah Tahanan Menurut Jenis Kejahatan/Pelanggaran Yang Dituduhkan dan Jenis Kelamin di Lembaga Pemasyarakatan Rantauprapat Kabupaten Labuhanbatu, 2021**

***Number of Detainees by Type of Accused Crime/ Delinquency and Sex in Penitentiary of Rantauprapat Labuhanbatu Regency, 2021***

Kejahatan/Pelanggaran Yang Dituduhkan <i>Accused Crime/Delinquency</i>		Laki-laki <i>Male</i>	Perempuan <i>Female</i>	Jumlah <i>Total</i>
(1)	(2)	(3)	(4)	
1	Politik/ <i>Political Crime</i>	-	-	-
2	Kejahatan Terhadap Kepala Negara/ <i>Against Head of State</i>	-	-	-
3	Pelanggaran Ketertiban Umum/ <i>Crime to Public Order</i>	-	-	-
4	Pembakaran/ <i>Arson</i>	3	-	3
5	Penyuapan/ <i>Bribery</i>	-	-	-
6	Kejahatan Terkait Uang/ <i>Crime Related to Money</i>	-	-	-
7	Pemalsuan Surat atau Meterai/ <i>Letter or Seal Forgery</i>	-	-	-
8	Kesusilaan/ <i>Decency</i>	10	-	10
9	Perjudian/ <i>Gambling</i>	7	-	7
10	Penculikan/ <i>Kidnapping</i>	-	-	-
11	Pembunuhan/ <i>Murder</i>	4	-	4
12	Penganiayaan/ <i>Persecution</i>	9	-	9
13	Pencurian/ <i>Theft</i>	51	-	51
14	Perampokan/ <i>Robbery</i>	-	-	-
15	Pemerasan/ <i>Blackmail</i>	1	-	1
16	Penggelapan/ <i>Embezzlement</i>	5	-	5
17	Penipuan/ <i>Fraud</i>	3	-	3



Lanjutan Tabel/*Continued Table 4.4.5*

<b>Kejahatan/Pelanggaran Crime/Delinquency</b>	<b>Laki-laki Male</b>	<b>Perempuan Female</b>	<b>Jumlah Total</b>
(1)	(2)	(3)	(4)
18 Perusakan Barang/ <i>Vandalism</i>	-	-	-
19 Kejahatan Jabatan/ <i>Malfeasance</i>	-	-	-
20 Penadahan/ <i>Fencing</i>	1	-	1
21 Kejahatan Ekonomi/ <i>Economic Crime</i>	-	-	-
22 Subversi/ <i>Subversion</i>	-	-	-
23 Narkotika/ <i>Narcotics</i>	294	8	302
24 Korupsi/ <i>Corruption</i>	2	1	3
25 Penyelundupan/ <i>Smuggling</i>	-	-	-
26 Lainnya/ <i>Others</i>	5	-	5
<b>Jumlah/ Total</b>	<b>396</b>	<b>9</b>	<b>405</b>

Catatan/*Note*: ...Sumber/*Source*: Lembaga Pemasarakatan Rantauprapat/*Penitentiary of Rantauprapat*

#### 4.5 KEMISKINAN POVERTY

**Tabel** 4.5.1 **Garis Kemiskinan, Jumlah, dan Persentase Penduduk Miskin di Kabupaten Labuhanbatu, 2012–2021**  
**Table** 4.5.1 **Poverty Line, Number, and Percentage of Poor People in Labuhanbatu Regency, 2012–2021**

Tahun Year	Garis Kemiskinan (rupiah/kapita/bulan) Poverty Line (rupiah/capita/month)	Jumlah Penduduk Miskin (ribu) Number of Poor People (thousand)	Persentase Penduduk Miskin Percentage of Poor People
(1)	(2)	(3)	(4)
2012	276 206	42,08	9,61
2013	285 004	38,14	8,53
2014	289 625	37,35	8,20
2015	298 650	41,63	8,99
2016	333 144	41,94	8,95
2017	352 622	42,35	8,89
2018	368 357	41,70	8,61
2019	389 402	41,52	8,44
2020	425 035	42,17	8,44
2021	457 021	45,03	8,74

Catatan/Note: ...

Sumber/Source: BPS, Survei Sosial Ekonomi Nasional Maret/BPS-Statistics Indonesia, March National Socioeconomic Survey

**Tabel**  
**Table** 4.5.2**Indeks Kedalaman Kemiskinan dan Indeks Keparahan Kemiskinan di Kabupaten Labuhanbatu, 2012–2021**  
**Poverty Gap Index and Poverty Severity Index in Labuhanbatu Regency, 2012–2021**

Tahun Year	Indeks Kedalaman Kemiskinan Poverty Gap Index	Indeks Keparahan Kemiskinan Poverty Severity Index
(1)	(2)	(3)
2012	1.15	0.23
2013	1.14	0.31
2014	1.40	0.38
2015	0.99	0.20
2016	0,91	0,17
2017	1,11	0,24
2018	1,01	0,20
2019	0,87	0,15
2020	0,98	0,18
2021	1,32	0,29

Catatan/Note: ...

Sumber/Source: ..BPS, Survei Sosial Ekonomi Nasional Maret/BPS-Statistics Indonesia, March National Socioeconomic Survey

#### 4.6 SOSIAL LAINNYA OTHER SOCIAL AFFAIRS

**Tabel 4.6.1** Jumlah Kejadian Bencana Alam Menurut Kecamatan di Kabupaten Labuhanbatu, 2021  
*Number of Natural Disaster Events by Subdistrict in Labuhanbatu Regency, 2021*

Kecamatan Subdistrict	Gempa Bumi Earthquake	Letusan Gunung Api Volcanic Eruption	Tsunami Tsunami	Tanah Longsor Landslide	Banjir Floods	Banjir Bandang Flash Floods
(1)	(2)	(3)	(4)	(5)	(6)	(7)
Bilah Hulu	-	-	-	-	2	-
Pangkatan	-	-	-	-	-	-
Bilah Barat	-	-	-	-	-	1
Bilah Hilir	-	-	-	-	-	-
Panai Hulu	-	-	-	-	-	-
Panai Tengah	-	-	-	-	1	-
Panai Hilir	-	-	-	-	-	-
Rantau Selatan	-	-	-	-	2	-
Rantau Utara	-	-	-	-	5	-
<b>Labuhanbatu</b>	-	-	-	-	<b>10</b>	<b>1</b>

Lanjutan Tabel/*Continued Table* 4.6.1

Kecamatan <i>Subdistrict</i>	Kekeringan <i>Drought</i>	Kebakaran Hutan dan Lahan <i>Forest and Land Fires</i>	Angin Puting Beliung <i>Tornado</i>	Gelombang Pasang <i>Tidal Wave</i>	Abrasi <i>Abrasion</i>
(1)	(8)	(9)	(10)	(11)	(12)
Bilah Hulu	-	-	5	-	-
Pangkatan	-	-	-	-	-
Bilah Barat	-	-	-	-	-
Bilah Hilir	-	-	-	-	-
Panai Hulu	-	-	-	-	-
Panai Tengah	-	-	-	-	-
Panai Hilir	-	3	-	-	-
Rantau Selatan	-	-	2	-	-
Rantau Utara	-	-	4	-	-
<b>Labuhanbatu</b>	-	<b>3</b>	<b>11</b>	-	-

Catatan/*Note*: ...Sumber/*Source*: Badan Penanggulangan Bencana Daerah/  
*Agency for Disaster Countermeasure of Labuhanbatu Regency*

**Tabel 4.6.2** Jumlah Korban yang Diakibatkan Bencana Alam Menurut Kecamatan di Kabupaten Labuhanbatu, 2021  
**Number of Victims Due to Natural Disaster by Subdistrict in Labuhanbatu Regency, 2021**

Kecamatan <i>Subdistrict</i>	Gempa Bumi/ <i>Earthquake</i>		
	Meninggal dan Hilang <i>Fatality and Missing</i>	Luka-luka <i>Casualty</i>	Terdampak dan Mengungsi <i>Affected and Evacuated</i>
(1)	(2)	(3)	(4)
Bilah Hulu	-	-	-
Pangkatan	-	-	-
Bilah Barat	-	-	-
Bilah Hilir	-	-	-
Panai Hulu	-	-	-
Panai Tengah	-	-	-
Panai Hilir	-	-	-
Rantau Selatan	-	-	-
Rantau Utara	-	-	-
<b>Labuhanbatu</b>	-	-	-

Lanjutan Tabel/*Continued Table 4.6.2*

Kecamatan <i>Subdistrict</i>	Letusan Gunung Api/ <i>Volcanic Eruption</i>		
	Meninggal dan Hilang <i>Fatality and Missing</i>	Luka-luka <i>Casualty</i>	Terdampak dan Mengungsi <i>Affected and Evacuated</i>
(1)	(5)	(6)	(7)
Bilah Hulu	-	-	-
Pangkatan	-	-	-
Bilah Barat	-	-	-
Bilah Hilir	-	-	-
Panai Hulu	-	-	-
Panai Tengah	-	-	-
Panai Hilir	-	-	-
Rantau Selatan	-	-	-
Rantau Utara	-	-	-
<b>Labuhanbatu</b>	-	-	-

Lanjutan Tabel/Continued Table 4.6.2

Kecamatan <i>Subdistrict</i>	Tsunami/Tsunami		
	Meninggal dan Hilang <i>Fatality and Missing</i>	Luka-luka <i>Casualty</i>	Terdampak dan Mengungsi <i>Affected and Evacuated</i>
(1)	(8)	(9)	(10)
Bilah Hulu	-	-	-
Pangkatan	-	-	-
Bilah Barat	-	-	-
Bilah Hilir	-	-	-
Panai Hulu	-	-	-
Panai Tengah	-	-	-
Panai Hilir	-	-	-
Rantau Selatan	-	-	-
Rantau Utara	-	-	-
<b>Labuhanbatu</b>	-	-	-



Lanjutan Tabel/*Continued Table* 4.6.2

Kecamatan <i>Subdistrict</i>	Tanah Longsor/ <i>Landslide</i>		
	Meninggal dan Hilang <i>Fatality and Missing</i>	Luka-luka <i>Casualty</i>	Terdampak dan Mengungsi <i>Affected and Evacuated</i>
(1)	(11)	(12)	(13)
Bilah Hulu	-	-	-
Pangkatan	-	-	-
Bilah Barat	-	-	-
Bilah Hilir	-	-	-
Panai Hulu	-	-	-
Panai Tengah	-	-	-
Panai Hilir	-	-	-
Rantau Selatan	-	-	-
Rantau Utara	-	-	-
<b>Labuhanbatu</b>	-	-	-

Lanjutan Tabel/Continued Table 4.6.2

Kecamatan <i>Subdistrict</i>	Banjir/Floods		
	Meninggal dan Hilang <i>Fatality and Missing</i>	Luka-luka <i>Casualty</i>	Terdampak dan Mengungsi <i>Affected and Evacuated</i>
(1)	(14)	(15)	(16)
Bilah Hulu	-	-	-
Pangkatan	-	-	-
Bilah Barat	-	-	-
Bilah Hilir	-	-	-
Panai Hulu	-	-	-
Panai Tengah	-	-	-
Panai Hilir	-	-	-
Rantau Selatan	-	-	-
Rantau Utara	-	-	-
<b>Labuhanbatu</b>	-	-	-

Lanjutan Tabel/*Continued Table* 4.6.2

Kecamatan <i>Subdistrict</i>	Banjir Bandang/ <i>Flash Floods</i>		
	Meninggal dan Hilang <i>Fatality and Missing</i>	Luka-luka <i>Casualty</i>	Terdampak dan Mengungsi <i>Affected and Evacuated</i>
(1)	(17)	(18)	(19)
Bilah Hulu	-	-	-
Pangkatan	-	-	-
Bilah Barat	-	-	-
Bilah Hilir	-	-	-
Panai Hulu	-	-	-
Panai Tengah	-	-	-
Panai Hilir	-	-	-
Rantau Selatan	-	-	-
Rantau Utara	-	-	-
<b>Labuhanbatu</b>	-	-	-

Lanjutan Tabel/Continued Table 4.6.2

Kecamatan <i>Subdistrict</i>	Kekeringan/Drought		
	Meninggal dan Hilang <i>Fatality and Missing</i>	Luka-luka <i>Casualty</i>	Terdampak dan Mengungsi <i>Affected and Evacuated</i>
(1)	(20)	(21)	(22)
Bilah Hulu	-	-	-
Pangkatan	-	-	-
Bilah Barat	-	-	-
Bilah Hilir	-	-	-
Panai Hulu	-	-	-
Panai Tengah	-	-	-
Panai Hilir	-	-	-
Rantau Selatan	-	-	-
Rantau Utara	-	-	-
<b>Labuhanbatu</b>	-	-	-

Lanjutan Tabel/*Continued Table* 4.6.2

Kecamatan <i>Subdistrict</i>	Kebakaran Hutan dan Lahan <i>Forest and Land Fires</i>		
	Meninggal dan Hilang <i>Fatality and Missing</i>	Luka-luka <i>Casualty</i>	Terdampak dan Mengungsi <i>Affected and Evacuated</i>
(1)	(23)	(24)	(25)
Bilah Hulu	-	-	-
Pangkatan	-	-	-
Bilah Barat	-	-	-
Bilah Hilir	-	-	-
Panai Hulu	-	-	-
Panai Tengah	-	-	-
Panai Hilir	-	-	-
Rantau Selatan	-	-	-
Rantau Utara	-	-	-
<b>Labuhanbatu</b>	-	-	-

Lanjutan Tabel/Continued Table 4.6.2

Kecamatan <i>Subdistrict</i>	Angin Puting Beliung <i>Tornado</i>		
	Meninggal dan Hilang <i>Fatality and Missing</i>	Luka-luka <i>Casualty</i>	Terdampak dan Mengungsi <i>Affected and Evacuated</i>
(1)	(26)	(27)	(28)
Bilah Hulu	-	-	-
Pangkatan	-	-	-
Bilah Barat	-	-	-
Bilah Hilir	-	-	-
Panai Hulu	-	-	-
Panai Tengah	-	-	-
Panai Hilir	-	-	-
Rantau Selatan	-	-	-
Rantau Utara	1	-	-
<b>Labuhanbatu</b>	<b>1</b>	<b>-</b>	<b>-</b>

Lanjutan Tabel/*Continued Table* 4.6.2

Kecamatan <i>Subdistrict</i>	Gelombang Pasang <i>Tidal Wave</i>		
	Meninggal dan Hilang <i>Fatality and Missing</i>	Luka-luka <i>Casualty</i>	Terdampak dan Mengungsi <i>Affected and Evacuated</i>
(1)	(29)	(30)	(31)
Bilah Hulu	-	-	-
Pangkatan	-	-	-
Bilah Barat	-	-	-
Bilah Hilir	-	-	-
Panai Hulu	-	-	-
Panai Tengah	-	-	-
Panai Hilir	-	-	-
Rantau Selatan	-	-	-
Rantau Utara	-	-	-
<b>Labuhanbatu</b>	-	-	-

Lanjutan Tabel/Continued Table 4.6.2

Kecamatan <i>Subdistrict</i>	Abrasi/Abrasion		
	Meninggal dan Hilang <i>Fatality and Missing</i>	Luka-luka <i>Casualty</i>	Terdampak dan Mengungsi <i>Affected and Evacuated</i>
(1)	(32)	(33)	(34)
Bilah Hulu	-	-	-
Pangkatan	-	-	-
Bilah Barat	-	-	-
Bilah Hilir	-	-	-
Panai Hulu	-	-	-
Panai Tengah	-	-	-
Panai Hilir	-	-	-
Rantau Selatan	-	-	-
Rantau Utara	-	-	-
<b>Labuhanbatu</b>	-	-	-

Catatan/Note: ...

Sumber/Source: Badan Penanggulangan Bencana Daerah/  
Agency for Disaster Countermeasure of Labuhanbatu Regency



**Tabel**  
**Table** 4.6.3

**Jumlah Kerusakan Rumah yang Diakibatkan Bencana Alam Menurut Kecamatan Kabupaten Labuhanbatu, 2020 dan 2021**  
***Number of Damaged Houses Due to Natural Disaster by Subdistrict in Labuhanbatu Regency, 2020 and 2021***

Kecamatan Subdistrict	Rusak Berat <i>Severely Damaged</i>		Rusak Sedang <i>Damaged</i>	
	2020	2021	2020	2021
(1)	(2)	(3)	(4)	(5)
Bilah Hulu	-	-	-	-
Pangkatan	-	-	-	-
Bilah Barat	19	-	-	-
Bilah Hilir	-	-	-	-
Panai Hulu	-	-	-	-
Panai Tengah	-	-	-	-
Panai Hilir	-	-	-	-
Rantau Selatan	-	-	-	-
Rantau Utara	-	-	-	-
<b>Labuhanbatu</b>	<b>19</b>	<b>-</b>	<b>-</b>	<b>-</b>

Lanjutan Tabel/*Continued Table 4.6.3*

Kecamatan Subdistrict	Rusak Ringan <i>Lightly Damaged</i>		Terendam <i>Submerged</i>	
	2020	2021	2020	2021
(1)	(6)	(7)	(8)	(9)
Bilah Hulu	-	4	10	8
Pangkatan	-	-	8	-
Bilah Barat	-	-	-	-
Bilah Hilir	-	-	15	-
Panai Hulu	-	-	6	-
Panai Tengah	-	-	-	3
Panai Hilir	-	-	-	-
Rantau Selatan	-	-	-	10
Rantau Utara	-	-	-	28
<b>Labuhanbatu</b>	-	<b>4</b>	<b>39</b>	<b>49</b>

Catatan/*Note*: ...Sumber/*Source*: Badan Penanggulangan Bencana Daerah/  
*Agency for Disaster Countermeasure of Labuhanbatu Regency*

**Tabel**  
**Table 4.6.4****Jumlah Kejadian Bencana Nonalam Menurut Kecamatan di Kabupaten Labuhanbatu, 2021**  
**Number of Non-Natural Disaster Events by Subdistrict in Labuhanbatu Regency, 2021**

Kecamatan Subdistrict	Kecelakaan transportasi <i>Transportation Accident</i>			Kecelakaan Industri <i>Industrial Accident</i>	Kebakaran <i>Fire</i>	Kejadian Luar Biasa <i>Extraordinary Event</i>
	Darat <i>Land</i>	Laut <i>Sea</i>	Udara <i>Air</i>			
(1)	(2)	(3)	(4)	(5)	(6)	(7)
Bilah Hulu	-	-	-	-	-	-
Pangkatan	-	-	-	-	-	-
Bilah Barat	-	-	-	-	-	-
Bilah Hilir	-	-	-	-	-	-
Panai Hulu	-	-	-	-	-	-
Panai Tengah	-	-	-	-	-	-
Panai Hilir	-	-	-	-	-	-
Rantau Selatan	-	-	-	-	-	-
Rantau Utara	-	-	-	-	-	-
<b>Labuhanbatu</b>	-	-	-	-	-	-

Catatan/Note: ...

Sumber/Source: Badan Penanggulangan Bencana Daerah/  
Agency for Disaster Countermeasure of Labuhanbatu Regency

**Tabel**  
**Table 4.6.5****Jumlah Korban yang Diakibatkan Bencana Nonalam Menurut Kecamatan di Kabupaten Labuhanbatu, 2021**  
**Number of Victims Due to Non-Natural Disaster by Subdistrict in Labuhanbatu Regency, 2021**

Kecamatan <i>Subdistrict</i>	Kecelakaan Transportasi Darat <i>Accident of Land Transportation</i>		
	Meninggal dan Hilang <i>Fatality and Missing</i>	Luka-luka <i>Casualty</i>	Terdampak dan Mengungsi <i>Affected and Evacuated</i>
(1)	(2)	(3)	(4)
Bilah Hulu	-	-	-
Pangkalan	-	-	-
Bilah Barat	-	-	-
Bilah Hilir	-	-	-
Panai Hulu	-	-	-
Panai Tengah	-	-	-
Panai Hilir	-	-	-
Rantau Selatan	-	-	-
Rantau Utara	-	-	-
<b>Labuhanbatu</b>	-	-	-

Lanjutan Tabel/*Continued Table* 4.6.5

Kecamatan <i>Subdistrict</i>	Kecelakaan Transportasi Laut <i>Accident of Sea Transportation</i>		
	Meninggal dan Hilang <i>Fatality and Missing</i>	Luka-luka <i>Casualty</i>	Terdampak dan Mengungsi <i>Affected and Evacuated</i>
(1)	(5)	(6)	(7)
Bilah Hulu	-	-	-
Pangkalan	-	-	-
Bilah Barat	-	-	-
Bilah Hilir	-	-	-
Panai Hulu	-	-	-
Panai Tengah	-	-	-
Panai Hilir	-	-	-
Rantau Selatan	-	-	-
Rantau Utara	-	-	-
<b>Labuhanbatu</b>	-	-	-

Lanjutan Tabel/Continued Table 4.6.5

Kecamatan <i>Subdistrict</i>	Kecelakaan Transportasi Udara <i>Accident of Air Transportation</i>		
	Meninggal dan Hilang <i>Fatality and Missing</i>	Luka-luka <i>Casualty</i>	Terdampak dan Mengungsi <i>Affected and Evacuated</i>
(1)	(8)	(9)	(10)
Bilah Hulu	-	-	-
Pangkatan	-	-	-
Bilah Barat	-	-	-
Bilah Hilir	-	-	-
Panai Hulu	-	-	-
Panai Tengah	-	-	-
Panai Hilir	-	-	-
Rantau Selatan	-	-	-
Rantau Utara	-	-	-
<b>Labuhanbatu</b>	-	-	-

Lanjutan Tabel/*Continued Table* 4.6.5

Kecamatan <i>Subdistrict</i>	Kecelakaan Industri <i>Industrial Accident</i>		
	Meninggal dan Hilang <i>Fatality and Missing</i>	Luka-luka <i>Casualty</i>	Terdampak dan Mengungsi <i>Affected and Evacuated</i>
(1)	(11)	(12)	(13)
Bilah Hulu	-	-	-
Pangkatan	-	-	-
Bilah Barat	-	-	-
Bilah Hilir	-	-	-
Panai Hulu	-	-	-
Panai Tengah	-	-	-
Panai Hilir	-	-	-
Rantau Selatan	-	-	-
Rantau Utara	-	-	-
<b>Labuhanbatu</b>	-	-	-

Lanjutan Tabel/Continued Table 4.6.5

Kecamatan Subdistrict	Kebakaran/Fire		
	Meninggal dan Hilang Fatality and Missing	Luka-luka Casualty	Terdampak dan Mengungsi Affected and Evacuated
(1)	(14)	(15)	(16)
Bilah Hulu	-	-	-
Pangkatan	-	-	-
Bilah Barat	-	-	-
Bilah Hilir	-	-	-
Panai Hulu	-	-	-
Panai Tengah	-	-	-
Panai Hilir	-	-	-
Rantau Selatan	-	-	-
Rantau Utara	-	-	-
<b>Labuhanbatu</b>	-	-	-



Lanjutan Tabel/*Continued Table 4.6.5*

Kecamatan <i>Subdistrict</i>	Kejadian Luar Biasa <i>Extraordinary Event</i>		
	Meninggal dan Hilang <i>Fatality and Missing</i>	Luka-luka <i>Casualty</i>	Terdampak dan Mengungsi <i>Affected and Evacuated</i>
(1)	(17)	(18)	(19)
Bilah Hulu	-	-	-
Pangkatan	-	-	-
Bilah Barat	-	-	-
Bilah Hilir	-	-	-
Panai Hulu	-	-	-
Panai Tengah	-	-	-
Panai Hilir	-	-	-
Rantau Selatan	-	-	-
Rantau Utara	-	-	-
<b>Labuhanbatu</b>	-	-	-

Catatan/*Note*: ...Sumber/*Source*: Badan Penanggulangan Bencana Daerah/  
*Agency for Disaster Countermeasure of Labuhanbatu Regency*

**Tabel**  
**Table** 4.6.6

**Jumlah Kerusakan Rumah yang Diakibatkan  
Bencana Nonalam Menurut Kecamatan di Kabupaten  
Labuhanbatu, 2021**  
*Number of Damaged Houses Due to Non-Natural Disaster  
by Subdistrict in Labuhanbatu Regency, 2021*

Kecamatan <i>Subdistrict</i>	Kecelakaan Transportasi Darat <i>Accident of Land Transportation</i>		
	Rusak Berat <i>Severely Damaged</i>	Rusak Sedang <i>Damaged</i>	Rusak Ringan <i>Lightly Damaged</i>
(1)	(2)	(3)	(4)
Bilah Hulu	-	-	-
Pangkatan	-	-	-
Bilah Barat	-	-	-
Bilah Hilir	-	-	-
Panai Hulu	-	-	-
Panai Tengah	-	-	-
Panai Hilir	-	-	-
Rantau Selatan	-	-	-
Rantau Utara	-	-	-
<b>Labuhanbatu</b>	-	-	-

Lanjutan Tabel/*Continued Table* 4.6.6

Kecamatan <i>Subdistrict</i>	Kecelakaan Transportasi Laut <i>Accident of Sea Transportation</i>		
	Rusak Berat <i>Severely Damaged</i>	Rusak Sedang <i>Damaged</i>	Rusak Ringan <i>Lightly Damaged</i>
(1)	(5)	(6)	(7)
Bilah Hulu	-	-	-
Pangkatan	-	-	-
Bilah Barat	-	-	-
Bilah Hilir	-	-	-
Panai Hulu	-	-	-
Panai Tengah	-	-	-
Panai Hilir	-	-	-
Rantau Selatan	-	-	-
Rantau Utara	-	-	-
<b>Labuhanbatu</b>	-	-	-

Lanjutan Tabel/*Continued Table 4.6.6*

Kecamatan <i>Subdistrict</i>	Kecelakaan Transportasi Udara <i>Accident of Air Transportation</i>		
	Rusak Berat <i>Severely Damaged</i>	Rusak Sedang <i>Damaged</i>	Rusak Ringan <i>Lightly Damaged</i>
(1)	(8)	(9)	(10)
Bilah Hulu	-	-	-
Pangkatan	-	-	-
Bilah Barat	-	-	-
Bilah Hilir	-	-	-
Panai Hulu	-	-	-
Panai Tengah	-	-	-
Panai Hilir	-	-	-
Rantau Selatan	-	-	-
Rantau Utara	-	-	-
<b>Labuhanbatu</b>	-	-	-

Lanjutan Tabel/*Continued Table* 4.6.6

Kecamatan <i>Subdistrict</i>	Kecelakaan Industri <i>Industrial Accident</i>		
	Rusak Berat <i>Severely Damaged</i>	Rusak Sedang <i>Damaged</i>	Rusak Ringan <i>Lightly Damaged</i>
(1)	(11)	(12)	(13)
Bilah Hulu	-	-	-
Pangkatan	-	-	-
Bilah Barat	-	-	-
Bilah Hilir	-	-	-
Panai Hulu	-	-	-
Panai Tengah	-	-	-
Panai Hilir	-	-	-
Rantau Selatan	-	-	-
Rantau Utara	-	-	-
<b>Labuhanbatu</b>	-	-	-

Lanjutan Tabel/Continued Table 4.6.6

Kecamatan Subdistrict	Kebakaran/Fire		
	Rusak Berat Severely Damaged	Rusak Sedang Damaged	Rusak Ringan Lightly Damaged
(1)	(14)	(15)	(16)
Bilah Hulu	-	-	-
Pangkatan	-	-	-
Bilah Barat	-	-	-
Bilah Hilir	-	-	-
Panai Hulu	-	-	-
Panai Tengah	-	-	-
Panai Hilir	-	-	-
Rantau Selatan	-	-	-
Rantau Utara	-	-	-
<b>Labuhanbatu</b>	-	-	-

Lanjutan Tabel/*Continued Table 4.6.6*

Kecamatan <i>Subdistrict</i>	Kejadian Luar Biasa <i>Extraordinary Event</i>		
	Rusak Berat <i>Severely Damaged</i>	Rusak Sedang <i>Damaged</i>	Rusak Ringan <i>Lightly Damaged</i>
(1)	(17)	(18)	(19)
Bilah Hulu	-	-	-
Pangkatan	-	-	-
Bilah Barat	-	-	-
Bilah Hilir	-	-	-
Panai Hulu	-	-	-
Panai Tengah	-	-	-
Panai Hilir	-	-	-
Rantau Selatan	-	-	-
Rantau Utara	-	-	-
<b>Labuhanbatu</b>	-	-	-

Catatan/*Note*: ...Sumber/*Source*: Badan Penanggulangan Bencana Daerah/  
*Agency for Disaster Countermeasure of Labuhanbatu Regency*

**Tabel 4.6.7** Jumlah Kejadian Bencana Sosial Menurut Kecamatan di Kabupaten Labuhanbatu, 2021  
**Table** Number of Social Disaster Events by Subdistrict in Labuhanbatu Regency, 2021

Kecamatan Subdistrict	Konflik Sosial Social Conflict	Aksi Teror Terror Action	Sabotase Sabotage
(1)	(2)	(3)	(4)
Bilah Hulu	-	-	-
Pangkatan	-	-	-
Bilah Barat	-	-	-
Bilah Hilir	-	-	-
Panai Hulu	-	-	-
Panai Tengah	-	-	-
Panai Hilir	-	-	-
Rantau Selatan	-	-	-
Rantau Utara	-	-	-
<b>Labuhanbatu</b>	-	-	-

Catatan/Note: ...

Sumber/Source: Badan Penanggulangan Bencana Daerah/  
 Agency for Disaster Countermeasure of Labuhanbatu Regency



**Tabel**  
**Table 4.6.8****Jumlah Korban yang Diakibatkan Bencana Sosial Menurut Kecamatan di Kabupaten Labuhanbatu, 2021**  
**Number of Victims Due to Social Disaster by Subdistrict in Labuhanbatu Regency, 2021**

Kecamatan <i>Subdistrict</i>	Konflik Sosial/ <i>Social Conflict</i>		
	Meninggal dan Hilang <i>Fatality and Missing</i>	Luka-luka <i>Casualty</i>	Terdampak dan Mengungsi <i>Affected and Evacuated</i>
(1)	(2)	(3)	(4)
Bilah Hulu	-	-	-
Pangkatan	-	-	-
Bilah Barat	-	-	-
Bilah Hilir	-	-	-
Panai Hulu	-	-	-
Panai Tengah	-	-	-
Panai Hilir	-	-	-
Rantau Selatan	-	-	-
Rantau Utara	-	-	-
<b>Labuhanbatu</b>	-	-	-

Lanjutan Tabel/Continued Table 4.6.8

Kecamatan <i>Subdistrict</i>	Aksi Teror/Terror Action		
	Meninggal dan Hilang <i>Fatality and Missing</i>	Luka-luka <i>Casualty</i>	Terdampak dan Mengungsi <i>Affected and Evacuated</i>
(1)	(5)	(6)	(7)
Bilah Hulu	-	-	-
Pangkatan	-	-	-
Bilah Barat	-	-	-
Bilah Hilir	-	-	-
Panai Hulu	-	-	-
Panai Tengah	-	-	-
Panai Hilir	-	-	-
Rantau Selatan	-	-	-
Rantau Utara	-	-	-
<b>Labuhanbatu</b>	-	-	-

Lanjutan Tabel/*Continued Table* 4.6.8

Kecamatan <i>Subdistrict</i>	Sabotase/ <i>Sabotage</i>		
	Meninggal dan Hilang <i>Fatality and Missing</i>	Luka-luka <i>Casualty</i>	Terdampak dan Mengungsi <i>Affected and Evacuated</i>
(1)	(8)	(9)	(10)
Bilah Hulu	-	-	-
Pangkatan	-	-	-
Bilah Barat	-	-	-
Bilah Hilir	-	-	-
Panai Hulu	-	-	-
Panai Tengah	-	-	-
Panai Hilir	-	-	-
Rantau Selatan	-	-	-
Rantau Utara	-	-	-
<b>Labuhanbatu</b>	-	-	-

Catatan/*Note*: ...Sumber/*Source*: Badan Penanggulangan Bencana Daerah/  
*Agency for Disaster Countermeasure of Labuhanbatu Regency*

**Tabel**  
**Table** 4.6.9**Jumlah Kerusakan Rumah yang Diakibatkan Bencana Sosial Menurut Kecamatan di Kabupaten Labuhanbatu, 2021**  
**Number of Damaged Houses Due to Social Disaster by Subdistrict in Labuhanbatu Regency, 2021**

Kecamatan <i>Subdistrict</i>	Konflik Sosial/ <i>Social Conflict</i>		
	Rusak Berat <i>Severely Damaged</i>	Rusak Sedang <i>Damaged</i>	Rusak Ringan <i>Lightly Damaged</i>
(1)	(2)	(3)	(4)
Bilah Hulu	-	-	-
Pangkatan	-	-	-
Bilah Barat	-	-	-
Bilah Hilir	-	-	-
Panai Hulu	-	-	-
Panai Tengah	-	-	-
Panai Hilir	-	-	-
Rantau Selatan	-	-	-
Rantau Utara	-	-	-
<b>Labuhanbatu</b>	-	-	-

Lanjutan Tabel/*Continued Table* 4.6.9

Kecamatan <i>Subdistrict</i>	Aksi Teror/ <i>Terror Action</i>		
	Rusak Berat <i>Severely Damaged</i>	Rusak Sedang <i>Damaged</i>	Rusak Ringan <i>Lightly Damaged</i>
(1)	(5)	(6)	(7)
Bilah Hulu	-	-	-
Pangkatan	-	-	-
Bilah Barat	-	-	-
Bilah Hilir	-	-	-
Panai Hulu	-	-	-
Panai Tengah	-	-	-
Panai Hilir	-	-	-
Rantau Selatan	-	-	-
Rantau Utara	-	-	-
<b>Labuhanbatu</b>	-	-	-

Lanjutan Tabel/Continued Table 4.6.9

Kecamatan Subdistrict	Sabotase/Sabotage		
	Rusak Berat Severely Damaged	Rusak Sedang Damaged	Rusak Ringan Lightly Damaged
(1)	(8)	(9)	(10)
Bilah Hulu	-	-	-
Pangkalan	-	-	-
Bilah Barat	-	-	-
Bilah Hilir	-	-	-
Panai Hulu	-	-	-
Panai Tengah	-	-	-
Panai Hilir	-	-	-
Rantau Selatan	-	-	-
Rantau Utara	-	-	-
<b>Labuhanbatu</b>	-	-	-

Catatan/Note: ...

Sumber/Source: Badan Penanggulangan Bencana Daerah/  
Agency for Disaster Countermeasure of Labuhanbatu Regency

**Tabel**  
**Table** 4.6.10

**Jumlah Desa<sup>1</sup>/Kelurahan yang Mengalami Bencana Alam<sup>2</sup>  
Menurut Kecamatan di Kabupaten Labuhanbatu, 2019-  
2021**  
*Number of Villages<sup>1</sup>/Kelurahan that Had Natural Disaster<sup>2</sup>  
by Subdistrict in Labuhanbatu Regency, 2019-2021*

Kecamatan Subdistrict	Banjir/Flood		
	2019	2020	2021
(1)	(2)	(3)	(4)
Bilah Hulu	3	2	2
Pangkatan	4	3	1
Bilah Barat	–	2	–
Bilah Hilir	1	7	5
Panai Hulu	1	–	–
Panai Tengah	–	1	3
Panai Hilir	6	–	–
Rantau Selatan	–	–	–
Rantau Utara	–	–	–
<b>Labuhanbatu</b>	<b>15</b>	<b>15</b>	<b>11</b>

Lanjutan Tabel/*Continued Table 4.6.10*

Kecamatan Subdistrict	Gempa Bumi/ <i>Earthquake</i>		
	2019	2020	2021
(1)	(5)	(6)	(7)
Bilah Hulu	-	-	-
Pangkalan	-	-	-
Bilah Barat	-	-	-
Bilah Hilir	-	-	-
Panai Hulu	-	-	-
Panai Tengah	-	-	-
Panai Hilir	-	-	-
Rantau Selatan	-	-	-
Rantau Utara	-	-	-
<b>Labuhanbatu</b>	-	-	-



Lanjutan Tabel/*Continued Table* 4.6.10

Kecamatan <i>Subdistrict</i>	Tanah Longsor/ <i>Landslide</i>		
	2019	2020	2021
(1)	(8)	(9)	(10)
Bilah Hulu	-	-	-
Pangkatan	-	-	-
Bilah Barat	1	-	-
Bilah Hilir	-	-	-
Panai Hulu	-	-	-
Panai Tengah	-	-	-
Panai Hilir	-	-	-
Rantau Selatan	-	-	-
Rantau Utara	-	1	-
<b>Labuhanbatu</b>	<b>1</b>	<b>1</b>	-

Catatan/*Note*: <sup>1</sup> Desa pada tabel ini termasuk Unit Permukiman Transmigrasi (UPT) yang masih dibina oleh kementerian terkait dan nagari di Provinsi Sumatera Barat/*Villages in this table are included in Transmigration Settlement Unit which is still fostered by the relevant ministries and the nagari in the Province of Sumatera Barat*

<sup>2</sup> Kejadian dalam setahun sebelum tahun pencacahan/*Occurrence in the last one year before the enumeration year*  
 Sumber/*Source*: BPS, Pendataan Potensi Desa (Podes)/*BPS-Statistics Indonesia, Village Potential Data Collecting*

**Tabel**  
**Table** 4.6.11**Jumlah Kecelakaan dan Korban Lalu Lintas Menurut  
Kepolisian Resort di Kabupaten Labuhanbatu, 2017–  
2021**  
***Number of Traffic Accidents and Victims by Departmental  
(Resort) Police Office in Labuhanbatu Regency, 2017–2021***

<b>Kecelakaan/Korban Accident/Victim</b>	<b>2017</b>	<b>2018</b>	<b>2019</b>	<b>2020</b>	<b>2021</b>
(1)	(2)	(3)	(4)	(5)	(6)
Jumlah Kejadian/ <i>Number of Accidents</i>	93	101	90	206	224
Jumlah Korban/ <i>Number of Victims</i>	180	181	203	404	472
Luka Ringan/ <i>Injured</i>	64	63	97	269	319
Luka Berat/ <i>Severely Injured</i>	52	13	29	61	75
Meninggal/ <i>Dead</i>	64	105	77	74	78

Catatan/Note: ...

Sumber/Source: Kepolisian Resor Kabupaten Labuhanbatu/  
*Resort Police Office of Labuhanbatu Regency*

**Tabel**  
**Table** 4.6.12

**Jumlah Kecelakaan dan Korban Lalu Lintas Setiap Bulan Menurut Kepolisian Resort di Kabupaten Labuhanbatu, 2021**  
**Number of Traffic Accidents and Victims by Departmental (Resort) Police Office in Labuhanbatu Regency, 2021**

Bulan Month	Jumlah Kejadian Number of Accidents	Jumlah Korban/ Number of Victims		
		Luka Ringan Injured	Luka Berat Severely Injured	Meninggal Dead
(1)	(2)	(3)	(4)	(5)
Januari/January	17	34	10	6
Februari/February	17	25	6	3
Maret/March	18	24	3	12
April/April	16	18	2	6
Mei/May	23	34	8	6
Juni/June	20	29	9	8
Juli/July	22	25	8	10
Agustus/August	18	29	6	2
September/September	17	20	5	12
Oktober/October	20	24	5	3
November/November	14	20	1	3
Desember/December	22	37	12	7
<b>Jumlah/ Total</b>	<b>224</b>	<b>319</b>	<b>75</b>	<b>78</b>

Catatan/Note:

Sumber/Source: Kepolisian Resor Kabupaten Labuhanbatu/  
Resort Police Office of Labuhanbatu Regency

**Tabel** 4.6.13 **Jumlah Penerima Bantuan (kepala keluarga) dan Anggaran Bantuan Sosial Pangan Menurut Kecamatan di Kabupaten Labuhanbatu, 2021**  
**Number of Aid Recipients (head of household) and Food Social Assistance Budget by Subdistrict in Labuhanbatu Regency, 2021**

Kecamatan Subdistrict	Jumlah Penerima Bantuan (kepala keluarga)/Number of Beneficiaries (head of household)		Jumlah Anggaran (rupiah) Budget Amount (rupiahs)	
	Rencana Planning	Realisasi Realization	Rencana Planning	Realisasi Realization
(1)	(2)	(3)	(4)	(5)
Bilah Hulu	3 377	1 990	436 400 000	380 400 000
Pangkatan	1 971	1 122	591 800 000	560 200 000
Bilah Barat	3 105	2 182	398 000 000	309 400 000
Bilah Hilir	4 788	2 959	566 000 000	420 200 000
Panai Hulu	3 768	2 422	484 400 000	453 200 000
Panai Tengah	4 864	3 639	727 800 000	623 600 000
Panai Hilir	3 587	2 830	224 400 000	184 200 000
Rantau Selatan	3 983	2 110	422 000 000	413 200 000
Rantau Utara	5 583	2 891	578 200 000	432 400 000
<b>Labuhanbatu</b>	<b>34 976</b>	<b>22 145</b>	<b>4 429 000 000</b>	<b>3 776 800 000</b>

Catatan/Note: ...

Sumber/Source: Dinas Sosial Kabupaten Labuhanbatu/  
 Social Affairs Service of Labuhanbatu Regency

**Tabel**  
**Table** 4.6.14

**Jumlah Keluarga Menurut Kecamatan dan Klasifikasi  
Keluarga di Kabupaten Labuhanbatu, 2021**  
**Number of Families by Subdistrict and Family Classification  
in Labuhanbatu Regency, 2021**

Kecamatan Subdistrict	Pra Sejahtera Pre Prosperous	Keluarga Sejahtera Prosperous Family				Jumlah Total
		I	II	III	III+	
(1)	(2)	(3)	(4)	(5)	(6)	(7)
Bilah Hulu	837	1 828	7 330	3 372	830	14 197
Pangkatan	599	2 447	2 681	1 619	531	7 877
Bilah Barat	598	1 169	2 756	3 107	1 510	9 140
Bilah Hilir	370	3 435	6 159	2 471	695	13 130
Panai Hulu	1 441	2 592	2 420	2 358	540	9 351
Panai Tengah	704	2 292	3 669	1 924	235	8 824
Panai Hilir	632	2 180	2 397	1 689	210	7 108
Rantau Selatan	221	3 154	6 557	4 788	2 284	17 004
Rantau Utara	163	4 709	8 588	8 664	3 948	26 072
<b>Labuhanbatu</b>	<b>5 565</b>	<b>23 806</b>	<b>42 557</b>	<b>29 992</b>	<b>10 783</b>	<b>112 703</b>

Catatan/Note: ...

Sumber/Source: Dinas Pengendalian Penduduk & Keluarga Berencana Kabupaten Labuhanbatu /  
Population Control and Family Planning Services of Labuhanbatu Regency

**Tabel** 4.6.15 **Jumlah Kegiatan Pencatatan Sipil Setiap Bulan di Kabupaten Labuhanbatu, 2021**  
**Table** 4.6.15 **Number of Civil Registration Activities by Month in Labuhanbatu Regency, 2021**

Bulan Month	Kelahiran Natality	Kematian Mortality	Perkawinan Marriage
(1)	(2)	(3)	(4)
Januari/January	1 168	82	32
Februari/February	1 072	104	37
Maret/March	1 398	188	40
April/April	1 272	113	37
Mei/May	824	109	30
Juni/June	2 178	165	32
Juli/July	2 227	132	36
Agustus/August	1 359	169	56
September/September	1 591	208	40
Oktober/October	3 044	149	43
November/November	1 572	135	37
Desember/December	1 416	162	22
<b>Jumlah/ Total</b>	<b>19 121</b>	<b>1 716</b>	<b>442</b>

Catatan/Note: ...

Sumber/Source: Dinas Kependudukan dan Pencatatan Sipil Kabupaten Labuhanbatu/  
 Population and Civil Registration Office of Labuhanbatu Regency

Lanjutan Tabel/*Continued Table* 4.6.15

Bulan Month	Perceraian Divorce	Kartu Keluarga Family Registration Card	Kartu Tanda Penduduk Identity Card
(1)	(5)	(6)	(7)
Januari/January	2	2 341	3 416
Februari/February	-	2 182	3 005
Maret/March	2	2 688	3 650
April/April	1	2 322	3 630
Mei/May	1	1 524	2 402
Juni/June	-	3 093	4 008
Juli/July	4	2 746	3 718
Agustus/August	2	2 494	3 532
September/September	4	2 925	4 082
Oktober/October	1	2 902	3 694
November/November	2	2 600	3 325
Desember/December	1	2 905	4 041
<b>Jumlah/ Total</b>	<b>20</b>	<b>30 722</b>	<b>42 503</b>

Catatan/Note: ...

Sumber/Source: Dinas Kependudukan dan Pencatatan Sipil Kabupaten Labuhanbatu/  
Population and Civil Registration Office of Labuhanbatu Regency

**Tabel** 4.6.16 **Jumlah Akta Kelahiran Yang Diterbitkan Setiap Bulan di Kabupaten Labuhanbatu, 2017–2021**  
**Table** 4.6.16 **Number of Birth Certificates Issued by Month in Labuhanbatu Regency, 2017 - 2021**

Bulan Month	2017	2018	2019	2020	2021
(1)	(2)	(3)	(4)	(5)	(6)
Januari/January	881	1 941	1 781	1 417	1 168
Februari/February	1 286	1 607	2 079	1 231	1 072
Maret/March	1 101	1 688	2 384	1 371	1 398
April/April	888	1 750	1 874	1 089	1 272
Mei/May	1 019	1 382	1 278	754	824
Juni/June	1 330	944	1 316	2 385	2 178
Juli/July	1 392	2 593	2 436	2 506	2 227
Agustus/August	2 160	2 139	1 537	1 268	1 359
September/September	1 242	2 166	1 327	1 524	1 591
Oktober/October	1 433	2 302	1 505	1 107	3 044
November/November	1 917	2 130	1 316	1 409	1 572
Desember/December	1 448	23 962	1 144	965	1 416
<b>Jumlah/ Total</b>	<b>16 097</b>	<b>44 604</b>	<b>19 977</b>	<b>17 026</b>	<b>19 121</b>

Catatan/Note: ...

Sumber/Source: Dinas Kependudukan dan Pencatatan Sipil Kabupaten Labuhanbatu/  
 Population and Civil Registration Office of Labuhanbatu Regency



**Tabel**  
**Table** 4.6.17

**Jumlah Kasus Kebakaran Yang Terjadi dan Korban Jiwa Menurut Kecamatan di Kabupaten Labuhanbatu, 2021**  
**Number of Fire Cases Happened and Casualties by Subdistrict in Labuhanbatu Regency, 2021**

Kecamatan Subdistrict	Kasus Kebakaran Fire Case			Korban Jiwa Casualty
	Fasilitas Khusus Special Facility	Fasilitas Umum Public Facility	Pemukiman Penduduk Settlement	
(1)	(3)	(4)	(5)	(7)
Bilah Hulu	1	2	3	-
Pangkatan	-	-	-	-
Bilah Barat	2	2	1	-
Bilah Hilir	-	1	3	-
Panai Hulu	-	-	-	-
Panai Tengah	-	1	-	-
Panai Hilir	-	-	-	-
Rantau Selatan	1	3	2	-
Rantau Utara	3	2	10	-
<b>Labuhanbatu</b>	<b>7</b>	<b>11</b>	<b>19</b>	<b>-</b>

Catatan/Note: ...

Sumber/Source: Satuan Polisi Pamong Praja Kabupaten Labuhanbatu /  
Civil Service Police Unit of Labuhanbatu Regency

**Tabel** 4.6.18 **Jumlah Petugas Pemadam Kebakaran dan Mobil Pemadam Kebakaran di Kabupaten Labuhanbatu, 2012–2021**  
**Number of Firefighters and Fire Trucks in Labuhanbatu Regency, 2012–2021**

Tahun Year	Petugas Damkar Firefighter	Mobil Damkar Fire Truck
(1)	(2)	(3)
2012	66	5
2013	64	5
2014	64	6
2015	62	6
2016	61	6
2017	88	6
2018	88	6
2019	79	8
2020	78	8
2021	66	8

Catatan/Note: ...

Sumber/Source: Satuan Polisi Pamong Praja Kabupaten Labuhanbatu /  
 Civil Service Police Unit of Labuhanbatu Regency

**Tabel 4.6.19** Jumlah Sertifikat Tanah Yang Diterbitkan Menurut Jenis Hak Atas Tanah di Kabupaten Labuhanbatu, 2017–2021  
**Number of Land Certificates Issued by Type of Rights in Labuhanbatu Regency, 2017–2021**

Hak Atas Tanah Type of Rights		2017	2018	2019	2020	2021
(1)		(2)	(3)	(4)	(5)	(6)
1	Hak Milik/ <i>Possession Rights</i>	6 344	7 168	7 027	1 846	3 430
2	Hak Guna Bangunan/ <i>Building Purpose Rights</i>	5	3	8	16	389
3	Hak Guna Usaha/ <i>Business Purpose Rights</i>	-	10	8	-	3
4	Hak Pakai/ <i>Use Rights</i>	7	-	62	67	103
<b>Labuhanbatu</b>		<b>6 356</b>	<b>7 181</b>	<b>7 105</b>	<b>1 929</b>	<b>3 925</b>

Catatan/Note: ...

Sumber/Source: Kantor Pertanahan Kabupaten Labuhanbatu/  
 Land Registry Office of Labuhanbatu Regency

**Tabel 4.6.20** Jumlah Sertifikat Tanah Yang Diterbitkan Menurut Kecamatan di Kabupaten Labuhanbatu, 2017–2021  
**Table** Number of Land Certificates Issued by Subdistrict in Labuhanbatu Regency, 2017–2021

Kecamatan Subdistrict	2017	2018	2019	2020	2021
(1)	(2)	(3)	(4)	(5)	(6)
Bilah Hulu	1 129	1 352	202	825	338
Pangkatan	1 389	663	305	19	70
Bilah Barat	7	1 022	108	51	20
Bilah Hilir	11	389	1 601	632	1 739
Panai Hulu	9	1 589	464	8	193
Panai Tengah	7	1 306	1 633	153	183
Panai Hilir	534	11	391	10	13
Rantau Selatan	1 654	822	818	194	1 124
Rantau Utara	1 616	27	1 583	37	245
<b>Labuhanbatu</b>	<b>6 356</b>	<b>7 181</b>	<b>7 105</b>	<b>1 929</b>	<b>3 925</b>

Catatan/Note:

Sumber/Source: Kantor Pertanahan Kabupaten Labuhanbatu/  
 Land Registry Office of Labuhanbatu Regency

**Tabel**  
**Table** 4.6.21**Jumlah Sertifikat Tanah Yang Diterbitkan Menurut Kecamatan dan Jenis Hak Atas Tanah di Kabupaten Labuhanbatu, 2021**  
**Number of Land Certificates Issued by Subdistrict and Type of Rights in Labuhanbatu Regency, 2021**

Kecamatan Subdistrict	Hak Milik Possesion Rights	Hak Guna Bangunan Building Purpose Rights	Hak Guna Usaha Business Purpose Rights	Hak Pakai Use Rights
(1)	(2)	(3)	(4)	(5)
Bilah Hulu	267	40	-	31
Pangkatan	29	33	-	8
Bilah Barat	13	1	-	6
Bilah Hilir	1 724	7	-	8
Panai Hulu	188	2	-	3
Panai Tengah	178	1	2	2
Panai Hilir	3	-	1	9
Rantau Selatan	817	292	-	15
Rantau Utara	211	13	-	21
<b>Labuhanbatu</b>	<b>3 430</b>	<b>389</b>	<b>3</b>	<b>103</b>

Catatan/Note: ...

Sumber/Source: Kantor Pertanahan Kabupaten Labuhanbatu/  
Land Registry Office of Labuhanbatu Regency

**Tabel**  
**Table** 4.6.22

**Jumlah Sertifikat Tanah Yang Diterbitkan Setiap Bulan Menurut Jenis Hak Atas Tanah dan Luas Lahan (m<sup>2</sup>) di Kabupaten Labuhanbatu, 2021**  
**Number of Land Certificates Issued Every Month by Type of Rights and Land Area (m<sup>2</sup>) in Labuhanbatu Regency, 2021**

Bulan Month	Hak Milik Possession Rights		Hak Guna Bangunan Building Purpose Rights	
	Jumlah Sertifikat Number of Certificates	Luas Lahan Land Area	Jumlah Sertifikat Number of Certificates	Luas Lahan Land Area
(1)	(2)	(3)	(4)	(5)
Januari/January	188	167 754	1	20 000
Februari/February	261	832 402	2	15 591
Maret/March	604	1 434 624	53	40 681
April/April	288	938 230	2	9 154
Mei/May	246	722 283	62	7 547
Juni/June	315	1 040 515	97	30 289
Juli/July	256	834 212	15	7 458
Agustus/August	223	971 389	10	11 375
September/September	327	1 712 140	6	38 996
Oktober/October	137	166 686	110	14 077
November/November	392	2 268 199	2	1 230
Desember/December	193	1 076 766	29	15 251
<b>Labuhanbatu</b>	<b>3 430</b>	<b>12 165 200</b>	<b>389</b>	<b>211 649</b>

Lanjutan Tabel/Continued Table 4.6.22

Bulan Month	Hak Guna Usaha Business Purpose Rights		Hak Pakai Use Rights	
	Jumlah Sertifikat Number of Certificates	Luas Lahan Land Area	Jumlah Sertifikat Number of Certificates	Luas Lahan Land Area
(1)	(6)	(7)	(8)	(9)
Januari/January	-	-	-	-
Februari/February	-	-	-	-
Maret/March	-	-	33	160 664
April/April	1	12 518 380	-	-
Mei/May	-	-	-	-
Juni/June	-	-	6	72 466
Juli/July	-	-	11	59 626
Agustus/August	-	-	5	9 235
September/September	1	33 470 100	12	48 591
Oktober/October	1	32 276 578	10	5 073
November/November	-	-	3	1 721
Desember/December	-	-	23	65 952
<b>Labuhanbatu</b>	<b>3</b>	<b>78 265 058</b>	<b>103</b>	<b>423 328</b>

Catatan/Note: --

Sumber/Source: Kantor Pertanahan Kabupaten Labuhanbatu/  
Land Registry Office of Labuhanbatu Regency

**Tabel 4.6.23** Volume Sampah Yang Diangkut Setiap Bulan (Ton) Menurut Kecamatan di Kabupaten Labuhanbatu, 2021  
**Volume of Waste Transported Every Month (Ton) by Subdistrict in Labuhanbatu Regency, 2021**

Kecamatan Subdistrict	Januari January	Februari February	Maret March	April April	Mei May	Juni June
(1)	(2)	(3)	(4)	(5)	(6)	(7)
Bilah Hulu	248,0	217,0	220,0	235,0	240,0	220,0
Pangkatan	-	-	-	-	-	-
Bilah Barat	-	-	-	-	-	-
Bilah Hilir	7,2	7,2	7,2	7,2	7,2	7,2
Panai Hulu	7,2	7,2	7,2	7,2	7,2	7,2
Panai Tengah	-	-	-	-	-	-
Panai Hilir	7,2	7,2	7,2	7,2	7,2	7,2
Rantau Selatan	610,0	600,0	600,0	615,0	620,0	595,0
Rantau Utara	1 190,0	1 125,0	1 015,0	1 050,0	980,0	995,0
<b>Labuhanbatu</b>	<b>2 069,6</b>	<b>1 963,6</b>	<b>1 856,6</b>	<b>1 921,6</b>	<b>1 861,6</b>	<b>1 831,6</b>



Lanjutan Tabel/*Continued Table 4.6.23*

<b>Kecamatan Subdistrict</b>	<b>Juli July</b>	<b>Agustus August</b>	<b>September September</b>	<b>Oktober October</b>	<b>Nopember November</b>	<b>Desember December</b>
(1)	(8)	(9)	(10)	(11)	(12)	(13)
Bilah Hulu	225,0	230,0	224,0	230,0	230,0	245,0
Pangkatan	-	-	-	-	-	-
Bilah Barat	-	-	-	-	-	-
Bilah Hilir	7,2	7,2	7,2	7,2	7,2	7,2
Panai Hulu	7,2	7,2	7,2	7,2	7,2	7,2
Panai Tengah	-	-	-	-	-	-
Panai Hilir	7,2	7,2	7,2	7,2	7,2	7,2
Rantau Selatan	590,0	620,0	600,0	615,0	620,0	635,0
Rantau Utara	1 015,0	1 050,0	1 025,0	1 080,0	1 100,0	1 215,0
<b>Labuhanbatu</b>	<b>1 851,6</b>	<b>1 921,6</b>	<b>1 870,6</b>	<b>1 946,6</b>	<b>1 971,6</b>	<b>2 116,6</b>

Catatan/*Note:*

Sumber/*Source:* Dinas Lingkungan Hidup Kabupaten Labuhanbatu/  
*Environment Service of Labuhanbatu Regency*



**PERTANIAN, KEHUTANAN, PETERNAKAN, DAN PERIKANAN**  
**AGRICULTURE, FORESTRY, LIVESTOCK, AND FISHERY**

**TERNAK & IKAN DI LABUHANBATU**

**2021**

**Produksi Perikanan**



**Perikanan Tangkap**  
**7.168 Ton**



**Budidaya**  
**27.030 Ton**

**Babi**  
**(3.645)**



**Domba**  
**(13.915)**



J  
U  
M  
L  
A  
H  
K  
**(EKOR)**



**Kambing**  
**(11.535)**



**Itik**  
**(18.005)**



**Kerbau (209)**



**Sapi (27.030)**



**Ayam**  
**(172.130)**



**PENJELASAN TEKNIS**

1. Lahan sawah adalah lahan pertanian yang berpetak-petak dan dibatasi oleh pematang (galangan), saluran untuk menahan/ menyalurkan air, yang biasanya ditanami padi sawah tanpa memandang dari mana diperoleh atau status lahan tersebut. Lahan yang dimaksud termasuk lahan yang terdaftar di Pajak Bumi Bangunan, Iuran Pembangunan Daerah, lahan bengkok, lahan serobotan, lahan rawa yang ditanami padi dan lahan bekas tanaman tahunan yang telah dijadikan sawah, baik yang ditanami padi, palawija atau tanaman semusim lainnya.
2. Tegall/Kebun adalah lahan pertanian bukan sawah (lahan kering) yang ditanami tanaman semusim atau tahunan dan terpisah dengan halaman sekitar rumah serta penggunaannya tidak berpindah pindah.
3. Ladang/Huma adalah lahan pertanian bukan sawah (lahan kering) yang biasanya ditanami tanaman semusim dan penggunaannya hanya semusim atau dua musim, kemudian akan ditinggalkan bila sudah tidak subur lagi (berpindah-pindah).
4. Data pokok tanaman pangan yang dikumpulkan adalah

**TECHNICAL NOTES**

1. *Wetland is agricultural land that separated by small dykes to resist water, where the main crop is usually wetland paddy without considering where it is got from or the status of the land. It includes the land that is registered at land income tax office, regional development contribution, 'bengkok' land, illegal ownership, swamps for rice cultivation, and annual crop land mark that has been used as rice field, which are both planted with paddy, secondary crops or the other seasonal crops.*
2. *Dry field/Garden is an dryland (unirrigated land) which is planted with seasonal or annual crops and separately from the yard around the house without shifting*
3. *Unirrigated agricultural field / Shifting cultivation land is dryland (unirrigated land) that usually is cultivated for seasonal crops and utilized only for one or two seasons, then it will be left when it is not fertile (shifting).*
4. *The main food crops data collected consists of harvested area and*

luas panen dan produktivitas (hasil per hektar). Produksi tanaman pangan merupakan hasil perkalian antara luas panen dengan produktivitas. Pengumpulan data luas panen dilakukan setiap bulan dengan pendekatan area kecamatan di seluruh wilayah Indonesia. Pengumpulan data produktivitas dilakukan melalui pengukuran langsung pada plot ubinan berukuran 2½ m x 2½ m. Pengumpulan data produktivitas dilakukan setiap subround (empat bulanan) pada waktu panen petani.

*productivity (yield per hectare). Food crops production is generated by harvested area multiplied by productivity. The harvested area data is collected every month using sub Subdistrict area approach in all sub Subdistrict in Indonesia. The productivity data collection is conducted by a direct measurement in 2½m x 2½m crop cutting plot. The productivity measurement is conducted in every subround (four monthly) at the time when farmers are harvesting their crops.*

5. Data produksi padi dan palawija yang disajikan adalah dalam kualitas: gabah kering giling (padi), pipilan kering (jagung), biji kering (kedelai dan kacang tanah), dan umbi basah (ubi kayu dan ubi jalar).
6. Luas panen tanaman hortikultura adalah luas tanaman sayuran, buahbuahan, biofarmaka, dan tanaman hias yang diambil hasilnya/dipanen pada periode pelaporan.
7. Luas panen untuk tanaman sayuran adalah luas tanaman yang dipanen sekaligus/habis/dibongkar dan luas tanaman yang dipanen berkali-kali (lebih dari satu kali)/belum habis.

5. *Production of paddy and secondary crops data are presented in the form of: dry unhusked rice (paddy), dry loose maize (maize), dry shells crops (soybeans and peanuts), and fresh roots (cassava and sweet potatoes).*
6. *Harvested area of horticulture is area which vegetable, fruit, medicinal and ornamental plant of crop harvested during the period of report.*
7. *Harvested area of vegetables is area of entirely plant harvested/ demolished and plant harvested several times/undemolished.*

8. Produksi hortikultura adalah hasil menurut bentuk produk dari setiap tanaman sayuran, buah-buahan, biofarmaka dan tanaman hias yang diambil berdasarkan luas yang dipanen/tanaman yang menghasilkan pada bulan/triwulan laporan.
  9. Data perkebunan besar dikumpulkan oleh BPS setiap bulan secara lengkap (sensus bulanan) dengan sistem surat pos. Khusus untuk tanaman kelapa, cengkeh, dan kapok, datanya diperoleh dari Dinas Kehutanan dan Perkebunan Kabupaten Labuhanbatu.
  10. Penghitungan luas tanaman perkebunan besar adalah pada keadaan akhir tahun dan tidak termasuk yang luasnya kurang dari 5 hektar.
  11. Bentuk produksi perkebunan adalah; karet kering (karet), daun kering (teh dan tembakau), biji kering (kopi dan coklat), kulit kering (kayu manis dan kina), serat kering (rami), bunga kering (cengkeh), refined sugar (tebu dari perkebunan besar), gula mangkok (tebu dari perkebunan rakyat), ekivalen kopra (kopra), biji dan bunga (pala) serta minyak daun (sereh).
  12. Data Statistik Kehutanan sebagian besar merupakan data
8. *Horticulture production is the standard production quantity form of vegetable, fruit, medicinal and ornamental plant based on harvested area/ the number of production plants reported monthly/quarterly.*
  9. *Data on estates are collected by the BPS every month on complete basis through a mailing system. Data on coconut, clove, and kapok, as well as on smallholder plantation, are acquired from the Forestry and Plantation Services of Labuhanbatu Regency.*
  10. *Planted areas of estates refer to condition at the end of the year, and exclude areas less than 5 hectares.*
  11. *Production of estates crops are follows: dry rubber (rubber); dry leaves (tea and tobacco); dry beans (coffee and cocoa); dry bark (cassia vera and cinchona); dry fibre (rosella); dry flowers/buds (cloves); refined sugar (sugar cane from estate); cup sugar (sugar cane from smallholders); copra (copra); seeds and buds (nutmeg); and leaf oil (citronella).*
  12. *Most of forestry statistics are secondary data obtained from*

sekunder yang bersumber dari Dinas Kehutanan dan Perkebunan Kabupaten Labuhanbatu.

*the Forestry and Plantation Services of Labuhanbatu Regency.*

13. Kawasan hutan adalah wilayah tertentu yang berupa hutan, yang ditunjuk dan atau ditetapkan oleh pemerintah untuk dipertahankan keberadaannya sebagai hutan tetap. Hal ini untuk menjamin kepastian hukum mengenai status kawasan hutan, letak batas dan luas suatu wilayah tertentu yang sudah ditunjuk menjadi kawasan hutan tetap.
  14. Kawasan hutan di Kabupaten Labuhanbatu ditetapkan oleh Menteri Kehutanan dalam bentuk Surat Keputusan Menteri Kehutanan tentang Penunjukan Kawasan Hutan dan Perairan Provinsi. Penunjukan Kawasan Hutan ini disusun berdasarkan hasil pepaduserasian antara Rencana Tata Ruang Wilayah Provinsi (RTRWP) dengan Tata Guna Hutan Kesepakatan (TGHK).
  15. Berdasarkan Undang-Undang No. 41 Tahun 1999 tentang Kehutanan, kawasan hutan dibagi ke dalam kelompok Hutan Konservasi, Hutan Lindung, dan Hutan Produksi.
  16. Hutan Konservasi adalah kawasan hutan dengan ciri khas tertentu, yang mempunyai fungsi pokok pengawetan
13. *Forest Area is a specific territory of forest ecosystem determined and or decided by the government as a permanent forest. Such decision is important to maintain the size of forest area and to ensure its legitimation and boundary demarcation of permanent forest.*
  14. *Labuhanbatu forest area is determined by the Minister of Forestry in the format of Ministerial Decree on the Designation of Provincial Forest Area and Inland Water, Coastal and Marine Ecosystem. The designation of Forest Area is formulated based on integrated and harmonized of Provincial Spatial Planning (RTRWP) and Forest Land Use by Concensus (TGHK).*
  15. *In accordance to the Act on Forestry No. 41/1999, forest area is categorized as Conservation Forest, Protection Forest and Production Forest.*
  16. *Conservation Forest is a forest area having specific characteristic established for the purposes of conservation of animal and plant*



keanekaragaman tumbuhan dan satwa serta ekosistemnya.

*species as well as their ecosystem.*

17. Hutan Lindung adalah kawasan hutan yang mempunyai fungsi pokok sebagai perlindungan sistem penyangga kehidupan untuk mengatur tata air, mencegah banjir, mengendalikan erosi, mencegah intrusi air laut, dan memelihara kesuburan tanah.
  18. Hutan Produksi adalah kawasan hutan yang mempunyai fungsi pokok memproduksi hasil hutan. Hutan produksi terdiri dari Hutan Produksi Tetap (HP), Hutan Produksi Terbatas (HPT), dan Hutan Produksi yang dapat dikonversi.
  19. Hutan Konservasi terdiri dari: Kawasan suaka alam berupa Cagar Alam (CA) dan Suaka Margasatwa (SM); kawasan pelestarian alam berupa Taman Nasional (TN), Taman Hutan Raya (THR), dan Taman Wisata Alam (TWA); dan Taman Buru (TB), yaitu kawasan hutan yang ditetapkan sebagai tempat wisata berburu.
  20. Data populasi ternak dan statistik perikanan bersumber dari Dinas Kelautan, Perikanan, dan Peternakan Kabupaten Labuhanbatu.
  21. Statistik perikanan dibedakan
17. *Protection Forest is a forest area designated to serve life support system, maintain hydrological system, prevent of flood, erosion control, seawater intrusion, and maintain soil fertility.*
  18. *Production Forest is a forest area designated mainly to promote sustainable forest production. Production forest is classified as permanent production forest, limited production forest, and convertible production forest.*
  19. *Conservation Forest is divided into: Sanctuary Reserve area consists of Strict Nature Reserve and Wildlife Sanctuary; Nature conservation area consists of National Park (TN), Grand Forest Park (THR), and Nature Recreation Park (TWA); and Game Hunting Park (TB), which is forest area devoted for game hunting recreation.*
  20. *Data of domestic livestock population and fishery statistics are obtain from the Ocean, Fishery, and Livestock Services of Labuhanbatu Regency.*
  21. *Fishery statistics are categorized*

atas data Perikanan Tangkap dan Perikanan Budidaya. Perikanan Tangkap diklasifikasikan atas penangkapan ikan di laut dan penangkapan ikan di perairan umum. Perikanan Budidaya diklasifikasikan atas jenis budidaya yaitu budidaya laut, tambak, kolam, karamba, jaring apung, dan sawah.

*into capture fisheries and aquaculture. Capture fisheries are further classified into marine capture fisheries and inland open water capture fisheries. Aquaculture are further classified into several types of culture: marine culture, brackish water pond, fresh water pond, cage, floating net, and fish breeding in paddy fields.*

22. Rumah Tangga Perikanan Tangkap adalah rumah tangga yang melakukan kegiatan penangkapan ikan/binatang air lainnya/tanaman air dengan tujuan sebagian/seluruh hasilnya untuk dijual.

22. *A capture fishery household is a household conducting activities in catching fishes/other aquatic animals/aquatic plants, for which the products are wholly or partly to be sold.*

23. Rumah Tangga Perikanan Budidaya adalah rumah tangga yang melakukan kegiatan budidaya ikan/binatang air lainnya/tanaman air dengan tujuan sebagian/seluruh hasilnya untuk dijual.

23. *An aquaculture fishery household is a household conducting activities in culturing fishes/other aquatic animals/aquatic plants, for which the products are wholly or partly to be sold. different types of parameters.*

**ULASAN****DESCRIPTION**

Produksi padi sawah di Labuhanbatu tahun 2021 sebesar 72.553,3 ton dengan luas panen 13.301,2 hektar. Selain itu, pada tahun 2021 produksi jagung sebesar 468,3 dan ubi kayu sebesar 1.307 ton.

Pada tahun 2021 produksi sayuran antara lain cabe sebesar 951 ton, kacang panjang 1.001 ton, terong 386 ton, dan ketimun 535 ton.

Pada tahun 2021, jumlah sapi potong tercatat sebanyak 27.030 ekor, kerbau 209 ekor, kambing 11.535 ekor, domba 13.915 ekor dan babi 3.645 ekor. Populasi ternak unggas khususnya ayam kampung pada tahun 2020 tercatat ada 172.130 ekor, ayam ras petelur 18.925 ekor, dan itik 18.005 ekor.

Produksi perikanan di Kabupaten Labuhanbatu pada tahun 2021 sebesar 8.346,58 ton yang berasal dari produksi perikanan tangkap sebesar 7.167,81 ton dan budidaya sebesar 1.178,77 ton

*Total Production of wet-land paddy in Labuhanbatu Regency during 2021 were 72.553,3 tons with harvested area 13.301,2 hectares. Besides paddy, production of crops were 468,3 tons of maize, and 1.307 tons of cassava.*

*On the year of 2021, there were 951 tons of chili production, 1.001 tons of longbean, 386 tons of eggplant, and 535 tons of cucumber.*

*There were 27.030 cows, 209 buffaloes, 11.535 goats, 13.915 sheeps, and 3.645 pigs in 2021. The poultry population such as domestic chicken was 172.130 chickens, 18.925 layers, and 18.005 ducks.*

*Total of fishery production in 2021 was 5.056,94 tons. It came from the capture fisheries production such as 7.167,81 tons and aquaculture such as 1.178,77 tons.*

**5.1 TANAMAN PANGAN  
FOOD CROPS**

**Tabel 5.1.1 Luas Panen, Produktivitas, dan Produksi Padi Menurut Kecamatan (ha) di Kabupaten Labuhanbatu, 2021**  
*Harvested Area, Productivity, dan Production of Paddy by Subdistrict (ha) in Labuhanbatu Regency, 2021*

<b>Kecamatan Subdistrict</b>	<b>Luas Panen (ha) Harvested Area (ha)</b>	<b>Produktivitas (ton/ha) Productivity (ton/ha)</b>	<b>Produksi Padi (ton)</b>
(1)	(2)	(3)	(4)
Bilah Hulu	25,0	5,5	137,5
Pangkatan	-	-	-
Bilah Barat	333,3	5,7	1 908,1
Bilah Hilir	1 052,9	5,5	5 746,7
Panai Hulu	1 250,4	5,5	6 833,4
Panai Tengah	4 326,2	5,5	23 582,1
Panai Hilir	5 923,3	5,4	32 104,3
Rantau Selatan	270,7	5,7	1 554,6
Rantau Utara	119,4	5,7	686,4
<b>Labuhanbatu</b>	<b>13 301,2</b>	<b>5,5</b>	<b>72 553,3</b>

Catatan/Note:

Sumber/Source: Dinas Pertanian Kabupaten Labuhanbatu /Agriculture Services of Labuhanbatu Regency

**Tabel 5.1.2** **Produksi Padi<sup>1</sup> dan Beras Menurut Kecamatan (ha) di Kabupaten Labuhanbatu, 2021**  
***Paddy<sup>1</sup> and Rice Production by Subdistrict (ha) in Labuhanbatu Regency, 2021***

Kecamatan Subdistrict	Produksi Padi (ton GKG) Paddy Production (ton DUP)	Produksi Padi Setara Beras (ton) Rice Equivalent Production (ton)
(1)	(2)	(3)
Bilah Hulu	...	...
Pangkatan	...	...
Bilah Barat	...	...
Bilah Hilir	...	...
Panai Hulu	...	...
Panai Tengah	...	...
Panai Hilir	...	...
Rantau Selatan	...	...
Rantau Utara	...	...
<b>Labuhanbatu</b>	...	...

Catatan/Note: <sup>1</sup> Kualitas produksi gabah kering giling/The production is in term of dry unhusked paddy  
 Sumber/Source: BPS, Angka Sementara (ASEM) Padi,2020/BPS-Statistics Indonesia, Provisional Figures of Paddy

**Tabel** 5.1.3 **Produksi Jagung dan Kedelai Menurut Kecamatan (ha) di Kabupaten Labuhanbatu, 2021**  
**Table** 5.1.3 **Production of Maize and Soybeans by Subdistrict (ha) in Labuhanbatu Regency, 2021**

Kecamatan Subdistrict	Produksi Jagung (ton) Maize Production (ton)	Produksi Kedelai (ton) Soybeans Production (ton)
(1)	(2)	(3)
Bilah Hulu	...	...
Pangkatan	...	...
Bilah Barat	...	...
Bilah Hilir	...	...
Panai Hulu	...	...
Panai Tengah	...	...
Panai Hilir	...	...
Rantau Selatan	...	...
Rantau Utara	...	...
<b>Labuhanbatu</b>	...	...

Catatan/Note: ...

Sumber/Source: BPS, Laporan Statistik Pertanian (SP) Tanaman Pangan/BPS-Statistics Indonesia, Agriculture Statistic Report of Food Crops

**Tabel 5.1.4** Luas Panen, Produktivitas, dan Produksi Jagung Menurut Kecamatan (ha) di Kabupaten Labuhanbatu, 2021  
**Harvested Area, Productivity, dan Production of Corn by Subdistrict (ha) in Labuhanbatu Regency, 2021**

Kecamatan Subdistrict	Luas Panen (ha) Harvested Area (ha)	Produktivitas (ton/ha) Productivity (ton/ha)	Produksi (ton) Production (ton)
(1)	(2)	(3)	(4)
Bilah Hulu	13,0	4,5	58,2
Pangkatan	66,5	4,6	305,2
Bilah Barat	2,0	4,3	8,7
Bilah Hilir	-	-	-
Panai Hulu	1,0	4,4	4,4
Panai Tengah	8,0	4,5	35,8
Panai Hilir	6,5	4,5	29,1
Rantau Selatan	5,0	4,5	22,5
Rantau Utara	1,0	4,4	4,4
<b>Labuhanbatu</b>	<b>103,0</b>	<b>4,5</b>	<b>468,3</b>

Catatan/Note: ...

Sumber/Source: Dinas Pertanian Kabupaten Labuhanbatu /  
 Agriculture Services of Labuhanbatu Regency

**Tabel 5.1.5** Luas Panen, Produktivitas, dan Produksi Kedelai Menurut Kecamatan (ha) di Kabupaten Labuhanbatu, 2021  
**Table** *Harvested Area, Productivity, dan Production of Soya Bean by Subdistrict (ha) in Labuhanbatu Regency, 2021*

Kecamatan Subdistrict	Luas Panen (ha) Harvested Area (ha)	Produktivitas (ton/ha) Productivity (ton/ha)	Produksi (ton) Production (ton)
(1)	(2)	(3)	(4)
Bilah Hulu	-	-	-
Pangkatan	-	-	-
Bilah Barat	-	-	-
Bilah Hilir	-	-	-
Panai Hulu	-	-	-
Panai Tengah	-	-	-
Panai Hilir	-	-	-
Rantau Selatan	-	-	-
Rantau Utara	-	-	-
<b>Labuhanbatu</b>	-	-	-

Catatan/Note: ...

Sumber/Source: Dinas Pertanian Kabupaten Labuhanbatu /  
 Agriculture Services of Labuhanbatu Regency



**Tabel**  
**Table** 5.1.6**Luas Panen, Produktivitas, dan Produksi Ubi Kayu  
Menurut Kecamatan (ha) di Kabupaten Labuhanbatu,  
2021**  
*Harvested Area, Productivity, dan Production of Cassava by  
Subdistrict (ha) in Labuhanbatu Regency, 2021*

Kecamatan Subdistrict	Luas Panen (ha) Harvested Area (ha)	Produktivitas (ton/ha) Productivity (ton/ha)	Produksi (ton) Production (ton)
(1)	(2)	(3)	(4)
Bilah Hulu	69,5	13,5	941
Pangkatan	-	-	-
Bilah Barat	1,0	13,5	14
Bilah Hilir	-	-	-
Panai Hulu	14,0	13,5	189
Panai Tengah	-	-	-
Panai Hilir	5,0	13,5	67
Rantau Selatan	-	-	-
Rantau Utara	7,0	13,5	95
<b>Labuhanbatu</b>	<b>96,5</b>	<b>13,5</b>	<b>1307</b>

Catatan/Note: ...

Sumber/Source: Dinas Pertanian Kabupaten Labuhanbatu /  
Agriculture Services of Labuhanbatu Regency

**Tabel** 5.1.7 **Luas Lahan Sawah Menurut Kecamatan dan Jenis Pengairan (ha) di Kabupaten Labuhanbatu, 2021**  
**Area of Wet Land by Subdistrict and Type of Irrigation (ha) in Labuhanbatu Regency, 2021**

Kecamatan <i>Subdistrict</i>	Pengairan Teknis <i>Technical Irrigation</i>	Pengairan Setengah	
		Teknis <i>Semi Technical Irrigation</i>	Pengairan Sederhana <i>Simple Irrigation</i>
(1)	(2)	(3)	(4)
Bilah Hulu	25	-	-
Pangkatan	-	-	-
Bilah Barat	-	183	-
Bilah Hilir	-	-	-
Panai Hulu	-	-	-
Panai Tengah	-	-	-
Panai Hilir	-	-	-
Rantau Selatan	-	110	-
Rantau Utara	-	62	-
<b>Labuhanbatu</b>	<b>25</b>	<b>355</b>	<b>-</b>

Lanjutan Tabel/Continued Table 5.1.7

Kecamatan Subdistrict	Tadah Hujan Rainfed	Pasang Surut Tidal	Lainnya Others	Jumlah Total
(1)	(5)	(6)	(7)	(8)
Bilah Hulu	5	-	-	30
Pangkatan	-	-	-	-
Bilah Barat	-	-	-	183
Bilah Hilir	1 419	155	-	1 574
Panai Hulu	993	519	-	1 512
Panai Tengah	3 167	1 385	-	4 552
Panai Hilir	9 309	705	-	10 014
Rantau Selatan	34	-	-	144
Rantau Utara	-	-	-	62
<b>Labuhanbatu</b>	<b>14 927</b>	<b>2 764</b>	<b>-</b>	<b>18 071</b>

Catatan/Note: ...

Sumber/Source: Dinas Pertanian Kabupaten Labuhanbatu /  
Agriculture Services of Labuhanbatu Regency

**5.2 HORTIKULTURA  
HORTICULTURE**

**Tabel 5.2.1 Luas Panen Tanaman Sayuran Menurut Kecamatan dan Jenis Tanaman (ha) di Kabupaten Labuhanbatu, 2020 dan 2021**  
*Harvested Area of Vegetables by Subdistrict and Kind of Plant (ha) in Labuhanbatu Regency, 2020 and 2021*

Kecamatan Subdistrict	Bawang Merah Shallot		Cabai Besar Chili/Big Chili	
	2020	2021	2020	2021
(1)	(2)	(3)	(4)	(5)
Bilah Hulu	-	-	3	7
Pangkatan	-	-	6	9
Bilah Barat	-	-	2	1
Bilah Hilir	-	-	4	2
Panai Hulu	-	1	1	2
Panai Tengah	-	-	2	3
Panai Hilir	-	-	1	6
Rantau Selatan	-	-	1	1
Rantau Utara	-	1	1	3
<b>Labuhanbatu</b>	<b>-</b>	<b>2</b>	<b>21</b>	<b>32</b>

Lanjutan Tabel/*Continued Table 5.2.1*

Kecamatan Subdistrict	Cabai Rawit <i>Chili/Cayenne Pepper</i>		Ketimun <i>Cucumber</i>	
	2020	2021	2020	2021
(1)	(6)	(7)	(8)	(9)
Bilah Hulu	2	2	1	1
Pangkatan	3	-	3	3
Bilah Barat	2	1	1	2
Bilah Hilir	2	-	3	1
Panai Hulu	-	-	2	2
Panai Tengah	1	-	1	-
Panai Hilir	-	2	2	1
Rantau Selatan	5	1	2	1
Rantau Utara	1	1	1	-
<b>Labuhanbatu</b>	<b>16</b>	<b>7</b>	<b>16</b>	<b>10</b>

Lanjutan Tabel/*Continued Table 5.2.1*

Kecamatan <i>Subdistrict</i>	Semangka <i>Water Melon</i>		Terung <i>Eggplant</i>	
	2020	2021	2020	2021
(1)	(11)	(12)	(13)	(14)
Bilah Hulu	1	12	1	3
Pangkatan	-	-	1	1
Bilah Barat	-	-	3	-
Bilah Hilir	2	-	1	2
Panai Hulu	-	9	-	4
Panai Tengah	-	-	1	1
Panai Hilir	-	1	1	4
Rantau Selatan	-	-	1	-
Rantau Utara	-	-	1	1
<b>Labuhanbatu</b>	<b>3</b>	<b>22</b>	<b>10</b>	<b>14</b>

Lanjutan Tabel/*Continued Table 5.2.1*

Kecamatan Subdistrict	Kacang Panjang Long Beans		Bayam Spinach		Kangkung Water Spinach	
	2020	2021	2020	2021	2020	2021
(1)	(15)	(16)	(17)	(18)	(19)	(20)
Bilah Hulu	3	5	4	1	2	2
Pangkatan	3	3	5	-	5	5
Bilah Barat	1	1	2	1	4	4
Bilah Hilir	3	1	4	-	2	2
Panai Hulu	3	8	1	2	3	3
Panai Tengah	2	1	-	-	-	-
Panai Hilir	-	2	-	-	1	1
Rantau Selatan	2	3	15	14	11	11
Rantau Utara	-	1	4	2	3	3
<b>Labuhanbatu</b>	<b>17</b>	<b>23</b>	<b>35</b>	<b>20</b>	<b>31</b>	<b>31</b>

Catatan/Note: Cabai besar mencakup cabai keriting/*Includes curly chilies*

Jamur merupakan penjumlahan dari jamur lainnya, jamur merang, dan jamur tiram/*Mushrooms are the sum of other mushrooms, edible mushrooms, and oyster mushrooms*

Sumber/Source: BPS, Statistik Pertanian Hortikultura SPH-SBS/*BPS-Statistics Indonesia, Agricultural Statistic for Horticulture SPH-SBS*

**Tabel**  
**Table** 5.2.2

**Produksi Tanaman Sayuran Menurut Kecamatan dan Jenis Tanaman (kuintal) di Kabupaten Labuhanbatu, 2020 dan 2021**  
**Production of Vegetables by Subdistrict and Kind of Plant (quintal) in Labuhanbatu Regency, 2020 dan 2021**

Kecamatan Subdistrict	Bawang Merah Shallot		Cabai Besar Chili/Big Chili	
	2020	2021	2020	2021
(1)	(2)	(3)	(4)	(5)
Bilah Hulu	-	-	58	110
Pangkalan	-	-	110	84
Bilah Barat	-	-	32	11
Bilah Hilir	-	-	64	29
Panai Hulu	-	10	16	23
Panai Tengah	-	-	22	43
Panai Hilir	-	-	15	102
Rantau Selatan	-	-	10	9
Rantau Utara	-	35	15	29
<b>Labuhanbatu</b>	<b>-</b>	<b>45</b>	<b>342</b>	<b>440</b>



Lanjutan Tabel/*Continued Table 5.2.2*

Kecamatan Subdistrict	Cabai Rawit <i>Chili/Cayenne Pepper</i>		Ketimun <i>Cucumber</i>	
	2020	2021	2020	2021
(1)	(6)	(7)	(8)	(9)
Bilah Hulu	26	22	38	18
Pangkatan	41	-	57	48
Bilah Barat	30	8	34	26
Bilah Hilir	32	-	64	20
Panai Hulu	-	-	59	20
Panai Tengah	14	-	31	-
Panai Hilir	-	28	28	20
Rantau Selatan	60	8	38	19
Rantau Utara	15	10	20	-
<b>Labuhanbatu</b>	<b>218</b>	<b>76</b>	<b>369</b>	<b>171</b>

Lanjutan Tabel/*Continued Table 5.2.2*

Kecamatan <i>Subdistrict</i>	Semangka <i>Water Melon</i>		Terung <i>Eggplant</i>	
	2020	2021	2020	2021
(1)	(11)	(12)	(13)	(14)
Bilah Hulu	-	62	20	53
Pangkatan	-	-	17	20
Bilah Barat	-	-	48	-
Bilah Hilir	-	-	19	23
Panai Hulu	-	180	-	44
Panai Tengah	-	-	19	8
Panai Hilir	-	10	19	55
Rantau Selatan	-	-	15	-
Rantau Utara	-	-	20	20
<b>Labuhanbatu</b>	<b>-</b>	<b>252</b>	<b>177</b>	<b>223</b>

Lanjutan Tabel/*Continued Table 5.2.2*

Kecamatan Subdistrict	Kacang Panjang Long Beans		Bayam Spinach		Kangkung Water Spinach	
	2020	2021	2020	2021	2020	2021
(1)	(15)	(16)	(17)	(18)	(19)	(20)
Bilah Hulu	74	77	38	9	20	11
Pangkatan	45	33	46	-	40	-
Bilah Barat	8	6	23	7	32	3
Bilah Hilir	60	10	40	-	17	6
Panai Hulu	64	64	10	13	29	10
Panai Tengah	37	16	-	-	-	3
Panai Hilir	-	36	-	-	8	-
Rantau Selatan	20	36	128	82	86	45
Rantau Utara	-	15	45	15	48	19
<b>Labuhanbatu</b>	<b>308</b>	<b>293</b>	<b>330</b>	<b>126</b>	<b>280</b>	<b>96</b>

Catatan/Note: Cabai besar mencakup cabai keriting/*Includes curly chilies*

Jamur merupakan penjumlahan dari jamur lainnya, jamur merang, dan jamur tiram/*Mushrooms are the sum of other mushrooms, edible mushrooms, and oyster mushrooms*

Sumber/Source: BPS, Statistik Pertanian Hortikultura SPH-SBS/*BPS-Statistics Indonesia, Agricultural Statistic for Horticulture SPH-SBS*

**Tabel**  
**Table** 5.2.3

**Luas Panen Tanaman Sayuran dan Buah–Buahan Semusim Menurut Jenis Tanaman (ha) di Kabupaten Labuhanbatu, 2017–2021**  
**Harvested Area of Seasonal Vegetables and Fruits by Kind of Plant (ha) in Labuhanbatu Regency, 2017–2021**

Jenis Tanaman Kind of Plants	2017	2018	2019	2020	2021
(1)	(2)	(3)	(4)	(5)	(6)
<b>Sayuran/Vegetables:</b>					
Bawang Merah/Shallots	-	-	-	-	2
Bawang Putih/Garlic	-	-	-	-	-
Cabai Besar/Chili/Big Chili	-	19	31	21	32
Cabai Rawit/Chili/Cayenne Pepper	-	9	9	16	7
Kacang Panjang/Longbeans	...	...	31	17	23
Kubis/Cabbage	-	-	-	-	-
Bayam/Spinach	45	4	24	35	20
Kangkung/Water Spinach	38	6	25	31	15
<b>Buah–buahan/Fruits:</b>					
Ketimun/Cucumber	...	...	19	16	10
Semangka/Watermelon	-	-	27	3	22
Terung/Eggplant	...	...	17	10	14

Catatan/Note: Cabai besar mencakup cabai keriting/Includes curly chilies  
Jamur merupakan penjumlahan dari jamur lainnya, jamur merang, dan jamur tiram/Mushrooms are the sum of other mushrooms, edible mushrooms, and oyster mushrooms

Sumber/Source: BPS, Statistik Pertanian Hortikultura SPH-SBS/BPS-Statistics Indonesia, Agricultural Statistic for Horticulture SPH-SBS

**Tabel**  
**Table** 5.2.4

**Produksi Tanaman Sayuran dan Buah–Buahan Semusim Menurut Jenis Tanaman (kuintal) di Kabupaten Labuhanbatu, 2016–2020**  
*Production of Seasonal Vegetables and Fruits by Kind of Plant (quintal) in Labuhanbatu Regency, 2016–2020*

Jenis Tanaman Kind of Plants	2017	2018	2019	2020	2021
(1)	(2)	(3)	(4)	(5)	(6)
<b>Sayuran/Vegetables:</b>					
Bawang Merah/ <i>Shallots</i>	-	-	-	-	45
Bawang Putih/ <i>Garlic</i>	-	-	-	-	-
Cabai Besar/ <i>Chili/Big Chili</i>		668	785	342	440
Cabai Rawit/ <i>Chili/Cayenne Pepper</i>		277	166	218	76
Kacang Panjang/ <i>Longbeans</i>	...	...	1 001	308	293
Kubis/ <i>Cabbage</i>	-	-	-	-	
Bayam/ <i>Spinach</i>	453	40	191	330	126
Kangkung/ <i>Water Spinach</i>	382	65	201	280	96
<b>Buah–buahan/Fruits:</b>					
Ketimun/ <i>Cucumber</i>	...	...	535	369	171
Semangka/ <i>Watermelon</i>	-	-	795	280	252
Terung/ <i>Eggplant</i>	...	...	386	177	223

Catatan/Note: Cabai besar mencakup cabai keriting/*Includes curly chilies*  
Jamur merupakan penjumlahan dari jamur lainnya, jamur merang, dan jamur tiram/*Mushrooms are the sum of other mushrooms, edible mushrooms, and oyster mushrooms*

Sumber/Source: BPS, Statistik Pertanian Hortikultura SPH-SBS/BPS-Statistics Indonesia, Agricultural Statistic for Horticulture SPH-SBS

**Tabel**  
**Table** 5.2.5

**Luas Panen Tanaman Biofarmaka Menurut Kecamatan dan Jenis Tanaman (m<sup>2</sup>) di Kabupaten Labuhanbatu, 2020 dan 2021**  
**Harvested Area of Medicinal Plants by Subdistrict and Kind of Plant (m<sup>2</sup>) in Labuhanbatu Regency, 2020 and 2021**

Kecamatan Subdistrict	Jahe Ginger		Laos/Lengkuas Galanga		Kencur East Indian Galangal	
	2020	2021	2020	2021	2020	2021
(1)	(2)	(3)	(4)	(5)	(6)	(7)
Bilah Hulu	-	...	-	...	-	...
Pangkatan	-	...	-	...	-	...
Bilah Barat	-	...	-	...	-	...
Bilah Hilir	-	...	-	...	-	...
Panai Hulu	-	...	-	...	-	...
Panai Tengah	-	...	-	...	-	...
Panai Hilir	-	...	-	...	946	...
Rantau Selatan	-	...	-	...	-	...
Rantau Utara	-	...	-	...	-	...
<b>Labuhanbatu</b>	-	...	-	...	<b>946</b>	...

Lanjutan Tabel/*Continued Table* 5.2.5

Kecamatan Subdistrict	Kunyit Turmeric		Lidah buaya Aloevera		Temulawak Turmeric	
	2020	2021	2020	2021	2020	2021
(1)	(8)	(9)	(10)	(11)	(12)	(13)
Bilah Hulu	-	...	-	...	-	...
Pangkatan	-	...	-	...	-	...
Bilah Barat	-	...	-	...	-	...
Bilah Hilir	-	...	-	...	-	...
Panai Hulu	-	...	-	...	-	...
Panai Tengah	-	...	-	...	-	...
Panai Hilir	-	...	-	...	-	...
Rantau Selatan	-	...	-	...	-	...
Rantau Utara	-	...	-	...	-	...
<b>Labuhanbatu</b>	-	...	-	...	-	...

Catatan/Note: ...

Sumber/Source: BPS, Statistik Pertanian Hortikultura SPH-TBF/BPS-Statistics Indonesia, Agricultural Statistic for Horticulture SPH-TBF

**Tabel**  
**Table** 5.2.6

**Produksi Tanaman Biofarmaka Menurut Kecamatan dan Jenis Tanaman (kg) di Kabupaten Labuhanbatu, 2019 and 2020**

*Production of Medicinal Plants by Subdistrict and Kind of Plant (kg) in Labuhanbatu Regency, 2019 and 2020*

Kecamatan Subdistrict	Jahe Ginger		Laos/Lengkuas Galanga		Kencur East Indian Galangal	
	2020	2021	2020	2021	2020	2021
(1)	(2)	(3)	(4)	(5)	(6)	(7)
Bilah Hulu	-	...	-	...	-	...
Pangkatan	-	...	-	...	-	...
Bilah Barat	-	...	-	...	-	...
Bilah Hilir	-	...	-	...	-	...
Panai Hulu	-	...	-	...	-	...
Panai Tengah	-	...	-	...	-	...
Panai Hilir	-	...	-	...	751	...
Rantau Selatan	-	...	-	...	-	...
Rantau Utara	-	...	-	...	-	...
<b>Labuhanbatu</b>	-	...	-	...	<b>751</b>	...



Lanjutan Tabel/Continued Table 5.2.6

Kecamatan Subdistrict	Kunyit Turmeric		Lidah buaya Aloevera		Temulawak Turmeric	
	2020	2021	2020	2021	2020	2021
(1)	(8)	(9)	(10)	(11)	(12)	(13)
Bilah Hulu	-	...	-	...	-	...
Pangkatan	-	...	-	...	-	...
Bilah Barat	-	...	-	...	-	...
Bilah Hilir	-	...	-	...	-	...
Panai Hulu	-	...	-	...	-	...
Panai Tengah	-	...	-	...	-	...
Panai Hilir	-	...	-	...	-	...
Rantau Selatan	-	...	-	...	-	...
Rantau Utara	-	...	-	...	-	...
<b>Labuhanbatu</b>	-	...	-	...	-	...

Catatan/Note: ...

Sumber/Source: BPS, Statistik Pertanian Hortikultura SPH-TBF/BPS-Statistics Indonesia, Agricultural Statistic for Horticulture SPH-TBF

**Tabel 5.2.7** Luas Panen Tanaman Biofarmaka Menurut Jenis Tanaman (m<sup>2</sup>) di Kabupaten Labuhanbatu, 2017–2021  
**Table 5.2.7** Harvested Area of Medicinal Plants by Kind of Plant (m<sup>2</sup>) in Labuhanbatu Regency, 2017–2021

Jenis Tanaman Kind of Plants	2017	2018	2019	2020	2021
(1)	(2)	(3)	(4)	(5)	(6)
Jahe/Ginger	...	-	-	-	-
Kencur/East Indian Galangal	...	22 615	1 500	946	-
Kunyit/Turmeric	...	-	-	-	-
Laos/Lengkuas/Galanga	...	-	-	-	-
Lidah Buaya/Aloevera	...	-	-	-	-
Temulawak/Turmeric	...	-	-	-	-

Catatan/Note: ...

Sumber/Source: BPS, Statistik Pertanian Hortikultura SPH-TBF/BPS-Statistics Indonesia, Agricultural Statistic for Horticulture SPH-TBF

**Tabel** 5.2.8 **Produksi Tanaman Biofarmaka Menurut Jenis Tanaman (kg) di Kabupaten Labuhanbatu, 2017–2021**  
**Table** **Production of Medicinal Plants by Kind of Plant (kg) in Labuhanbatu Regency, 2017–2021**

Jenis Tanaman Kind of Plants	2017	2018	2019	2020	2021
(1)	(2)	(3)	(4)	(5)	(6)
Jahe/Ginger	...	-	-	-	-
Kencur/East Indian Galangal	...	22 600	1 200	751	-
Kunyit/Turmeric	...	-	-	-	-
Laos/Lengkuas/Galangal	...	-	-	-	-
Komoditas daerah	...	-	-	-	-
Komoditas daerah	...	-	-	-	-

Catatan/Note: ...

Sumber/Source: BPS, Statistik Pertanian Hortikultura SPH-TBF/BPS-Statistics Indonesia, Agricultural Statistic for Horticulture SPH-TBF

**Tabel 5.2.9** Luas Panen Tanaman Hias Menurut Kecamatan dan Jenis Tanaman (m<sup>2</sup>) di Kabupaten Labuhanbatu, 2020 and 2021  
*Harvested Area of Ornamental Plants by Subdistrict and Kind of Plant (m<sup>2</sup>) in Labuhanbatu Regency, 2020 and 2021*

Kecamatan Subdistrict	Anggrek/ <i>Orchid</i>		Krisan/ <i>Chrysantemum</i>		Mawar/ <i>Rose</i>	
	2020	2021	2020	2021	2020	2021
(1)	(2)	(3)	(4)	(5)	(6)	(7)
Bilah Hulu	-	-	-	-	-	-
Pangkatan	-	-	-	-	-	-
Bilah Barat	-	-	-	-	-	-
Bilah Hilir	-	-	-	-	-	-
Panai Hulu	-	-	-	-	-	-
Panai Tengah	-	-	-	-	-	-
Panai Hilir	-	-	-	-	-	-
Rantau Selatan	-	-	-	-	-	-
Rantau Utara	-	-	-	-	-	-
<b>Labuhanbatu</b>	-	-	-	-	-	-

Lanjutan Tabel/*Continued Table 5.2.9*

Kecamatan <i>Subdistrict</i>	Sedap Malam/ <i>Tuberose</i>		Melati <i>Jasmine</i>		Pakis <i>Leather Leaf</i>	
	2020	2021	2020	2021	2020	2021
(1)	(8)	(9)	(10)	(11)	(12)	(13)
Bilah Hulu	-	-	-	-	-	-
Pangkatan	-	-	-	-	-	-
Bilah Barat	-	-	-	-	-	-
Bilah Hilir	-	-	-	-	-	-
Panai Hulu	-	-	-	-	-	-
Panai Tengah	-	-	-	-	-	-
Panai Hilir	-	-	-	-	-	-
Rantau Selatan	-	-	-	-	-	-
Rantau Utara	-	-	-	-	-	-
<b>Labuhanbatu</b>	-	-	-	-	-	-

Catatan/*Note*: ...Sumber/*Source*: BPS, Statistik Pertanian Hortikultura SPH-TH/BPS-Statistics Indonesia, *Agricultural Statistik for Horticulture SPH-TH*

**Tabel**  
**Table** 5.2.10

**Produksi Tanaman Hias Menurut Kecamatan dan Jenis Tanaman (tangkai) di Kabupaten Labuhanbatu, 2020 and 2021**

*Production of Ornamental Plants by Subdistrict and Kind of Plant (stalks) in Labuhanbatu Regency, 2020 and 2021*

Kecamatan Subdistrict	Anggrek/ <i>Orchid</i>		Krisan/ <i>Chrysantemum</i>		Mawar/ <i>Rose</i>	
	2020	2021	2020	2021	2020	2021
(1)	(2)	(3)	(4)	(5)	(6)	(7)
Bilah Hulu	-	-	-	-	-	-
Pangkatan	-	-	-	-	-	-
Bilah Barat	-	-	-	-	-	-
Bilah Hilir	-	-	-	-	-	-
Panai Hulu	-	-	-	-	-	-
Panai Tengah	-	-	-	-	-	-
Panai Hilir	-	-	-	-	-	-
Rantau Selatan	-	-	-	-	-	-
Rantau Utara	-	-	-	-	-	-
<b>Labuhanbatu</b>	-	-	-	-	-	-

Lanjutan Tabel/*Continued Table* 5.2.10

Kecamatan <i>Subdistrict</i>	Sedap Malam/ <i>Tuberose</i>		Melati <i>Jasmine</i>		Pakis <i>Leather Leaf</i>	
	2020	2021	2020	2021	2020	2021
(1)	(8)	(9)	(10)	(11)	(12)	(13)
Bilah Hulu	-	-	-	-	-	-
Pangkatan	-	-	-	-	-	-
Bilah Barat	-	-	-	-	-	-
Bilah Hilir	-	-	-	-	-	-
Panai Hulu	-	-	-	-	-	-
Panai Tengah	-	-	-	-	-	-
Panai Hilir	-	-	-	-	-	-
Rantau Selatan	-	-	-	-	-	-
Rantau Utara	-	-	-	-	-	-
<b>Labuhanbatu</b>	-	-	-	-	-	-

Catatan/*Note*: ...Sumber/*Source*: BPS, Statistik Pertanian Hortikultura SPH-TH/BPS-Statistics Indonesia, *Agricultural Statistik for Horticulture SPH-TH*

**Tabel** 5.2.11 **Luas Panen Tanaman Hias Menurut Jenis Tanaman (m<sup>2</sup>) di Kabupaten Labuhanbatu, 2017–2021**  
**Table** 5.2.11 **Harvested Area of Ornamental Plants by Kind of Plant (m<sup>2</sup>) in Labuhanbatu Regency, 2017–2021**

Jenis Tanaman Kind of Plants	2017	2018	2019	2020	2021
(1)	(2)	(3)	(4)	(5)	(6)
Anggrek/ <i>Orchid</i>	...	-	-	-	-
Krisan/ <i>Chrysantemum</i>	...	-	-	-	-
Mawar/ <i>Rose</i>	...	-	-	-	-
Sedap Malam/ <i>Tuberose</i>	...	-	-	-	-
Melati/ <i>Jasmine</i>	...	-	-	-	-
Pakis/ <i>Leather Leaf</i>	...	-	-	-	-

Catatan/Note: ...

Sumber/Source: BPS, Statistik Pertanian Hortikultura SPH-TH/BPS-Statistics Indonesia, *Agricultural Statistik for Horticulture SPH-TH*



**Tabel**  
**Table** 5.2.12

**Produksi Tanaman Hias Menurut Jenis Tanaman (tangkai)  
di Kabupaten Labuhanbatu, 2017–2021**  
*Production of Ornamental Plants by Kind of Plant (stalks) in  
Labuhanbatu Regency, 2017–2021*

Jenis Tanaman Kind of Plants	2017	2018	2019	2020	2021
(1)	(2)	(3)	(4)	(5)	(6)
Anggrek/ <i>Orchid</i>	...	-	-	-	-
Krisan/ <i>Chrysantemum</i>	...	-	-	-	-
Mawar/ <i>Rose</i>	...	-	-	-	-
Sedap Malam/ <i>Tuberose</i>	...	-	-	-	-
Melati/ <i>Jasmine</i>	...	-	-	-	-
Pakis/ <i>Leather Leaf</i>	...	-	-	-	-

Catatan/Note: ...

Sumber/Source: BPS, Statistik Pertanian Hortikultura SPH-TH/BPS-Statistics Indonesia, *Agricultural Statistik for Horticulture SPH-TH*

**Tabel**  
**Table** 5.2.13

**Produksi Buah-buahan Menurut Kecamatan dan Jenis Tanaman (kuintal) di Kabupaten Labuhanbatu, 2020 and 2021**  
**Production of Fruits by Subdistrict and Kind of Plant (quintal) in Labuhanbatu Regency, 2020 and 2021**

Kecamatan Subdistrict	Mangga/Mango		Durian/Durian	
	2020	2021	2020	2021
(1)	(2)	(3)	(4)	(5)
Bilah Hulu	45	-	52	-
Pangkatan	262	15	348	-
Bilah Barat	625	5	546	-
Bilah Hilir	46	-	48	-
Panai Hulu	75	-	17	-
Panai Tengah	-	-	-	-
Panai Hilir	25	-	50	-
Rantau Selatan	223	-	45	-
Rantau Utara	236	-	48	-
<b>Labuhanbatu</b>	<b>1 537</b>	<b>20</b>	<b>1 154</b>	<b>-</b>

Lanjutan Tabel/*Continued Table* 5.2.13

Kecamatan Subdistrict	Jeruk Siam/Orange/Tangerine		Pisang/Banana	
	2020	2021	2020	2021
(1)	(6)	(7)	(8)	(9)
Bilah Hulu	17	-	7	-
Pangkatan	2	-	5	1
Bilah Barat	30	-	1	-
Bilah Hilir	9	-	1	-
Panai Hulu	3	-	31	-
Panai Tengah	2	-	11	-
Panai Hilir	-	-	2	-
Rantau Selatan	20	-	3	-
Rantau Utara	-	-	9	-
<b>Labuhanbatu</b>	<b>82</b>	<b>-</b>	<b>69</b>	<b>1</b>

Lanjutan Tabel/*Continued Table* 5.2.13

Kecamatan <i>Subdistrict</i>	Pepaya/ <i>Papaya</i>		Rambutan/ <i>Rambutan</i>	
	2020	2021	2020	2021
(1)	(10)	(11)	(12)	(13)
Bilah Hulu	135	12 600	220	1 914
Pangkalan	82	3	67	-
Bilah Barat	87	3	120	22
Bilah Hilir	162	-	99	-
Panai Hulu	41	-	78	-
Panai Tengah	76	-	7	-
Panai Hilir	65	-	98	-
Rantau Selatan	204	-	257	-
Rantau Utara	328	-	82	-
<b>Labuhanbatu</b>	<b>1 178</b>	<b>12 607</b>	<b>1 028</b>	<b>1 936</b>

Lanjutan Tabel/*Continued Table 5.2.13*

Kecamatan Subdistrict	Duku/Langsat Kokosan		Sawo/ Sapodilla	
	2020	2021	2020	2021
(1)	(10)	(11)	(12)	(13)
Bilah Hulu	27	-	30	760
Pangkatan	629	-	8	9
Bilah Barat	646	-	170	8
Bilah Hilir	23	-	4	-
Panai Hulu	108	-	2	-
Panai Tengah	-	-	13	-
Panai Hilir	-	-	125	-
Rantau Selatan	21	-	358	-
Rantau Utara	17	-	125	-
<b>Labuhanbatu</b>	<b>1 470</b>	<b>-</b>	<b>834</b>	<b>777</b>

Catatan/*Note:* ...Sumber/*Source:* BPS, Statistik Pertanian Hortikultura SPH-BST/BPS-Statistics Indonesia, *Agricultural Statistic for Horticulture SPH-BST*

**Tabel**  
**Table** 5.2.14

**Produksi Buah–Buahan dan Sayuran Tahunan Menurut Jenis Tanaman (kuintal) di Kabupaten Labuhanbatu, 2017–2021**  
**Production of Annual Fruits and Vegetables by Kind of Plant (quintal) in Labuhanbatu Regency, 2017–2021**

Jenis Tanaman Kind of Plants	2017	2018	2019	2020	2021
(1)	(2)	(3)	(4)	(5)	(6)
<b>Buah–Buahan/Fruits:</b>					
Durian/Durian	...	1 594	737	1 154	-
Jeruk Siam/Keprok/Orange/ Tangerine	...	2 265	1 132	82	-
Mangga/Mango	...	1 279	983	1 537	20
Pepaya/Papaya	...	14 740	11 006	1 178	12 067
Pisang/Banana	...	758	164	69	1
Rambutan/Rambutan	...	...	...	1 028	1 936
Duku/Langsat/Kokosan	...	1 251	591	1 470	-
Sawo/Sapodilla	...	2 803	3 242	834	777
<b>Sayuran/Vegetables:</b>					
Melinjo/Gnetum	...	-	-	-	-
Petai/Twisted Cluster Bean	...	-	-	-	-

Catatan/Note: ...

Sumber/Source: BPS, Statistik Pertanian Hortikultura SPH-BST/BPS-Statistics Indonesia, Agricultural Statistic for Horticulture SPH-BST

### 5.3 PERKEBUNAN ESTATE CROPS

**Tabel 5.3.1** Luas Areal Tanaman Perkebunan Menurut Kecamatan dan Jenis Tanaman (ha) di Kabupaten Labuhanbatu, 2020 dan 2021  
*Planted Area of Estate Crops by Subdistrict and Type of Crops (ha) in Labuhanbatu Regency, 2020 dan 2021*

Kecamatan Subdistrict	Kelapa Sawit/Oil Palm		Kelapa/Coconut	
	2020	2021	2020	2021
(1)	(2)	(3)	(4)	(5)
Bilah Hulu	4 901	6 284	33	32
Pangkatan	7 342	8 278	41	32
Bilah Barat	7 452	8 794	14	11
Bilah Hilir	5 821	7 117	482	409
Panai Hulu	2 713	3 676	461	326
Panai Tengah	3 253	3 709	382	410
Panai Hilir	2 756	3 626	1 994	425
Rantau Selatan	1 588	2 286	46	49
Rantau Utara	2 803	3 477	24	29
<b>Labuhanbatu</b>	<b>38 629</b>	<b>47 247</b>	<b>3 477</b>	<b>1 723</b>

Lanjutan Tabel/Continued Table 5.3.1

Kecamatan Subdistrict	Karet/Rubber		Kopi/Coffee	
	2020	2021	2020	2021
(1)	(6)	(7)	(8)	(9)
Bilah Hulu	7 209	5 864	-	-
Pangkatan	1 396	333	-	-
Bilah Barat	6 781	6 424	-	-
Bilah Hilir	485	323	-	-
Panai Hulu	303	176	-	-
Panai Tengah	765	572	-	-
Panai Hilir	290	196	-	-
Rantau Selatan	1 785	1 266	-	-
Rantau Utara	2 698	1 574	-	-
<b>Labuhanbatu</b>	<b>21 712</b>	<b>16 728</b>	<b>-</b>	<b>-</b>



Lanjutan Tabel/*Continued Table 5.3.1*

Kecamatan Subdistrict	Kakao/Cocoa		Tebu/Sugar cane	
	2020	2021	2020	2021
(1)	(10)	(11)	(12)	(13)
Bilah Hulu	147	136	-	-
Pangkatan	25	18	-	-
Bilah Barat	57	37	-	-
Bilah Hilir	23	17	-	-
Panai Hulu	53	40	-	-
Panai Tengah	12	6	-	-
Panai Hilir	185	164	-	-
Rantau Selatan	5	2	-	-
Rantau Utara	15	8	-	-
<b>Labuhanbatu</b>	<b>522</b>	<b>428</b>	<b>-</b>	<b>-</b>

Lanjutan Tabel/*Continued Table 5.3.1*

Kecamatan Subdistrict	Teh/ <i>Tea</i>		Tembakau/ <i>Tobacco</i>	
	2020	2021	2020	2021
(1)	(14)	(15)	(16)	(17)
Bilah Hulu	-	-	-	-
Pangkatan	-	-	-	-
Bilah Barat	-	-	-	-
Bilah Hilir	-	-	-	-
Panai Hulu	-	-	-	-
Panai Tengah	-	-	-	-
Panai Hilir	-	-	-	-
Rantau Selatan	-	-	-	-
Rantau Utara	-	-	-	-
<b>Labuhanbatu</b>	-	-	-	-

Catatan/*Note*: ...

Sumber/*Source*: Dinas Pertanian Kabupaten Labuhanbatu /  
*Agriculture Services of Labuhanbatu Regency*

**Tabel**  
**Table** 5.3.2**Produksi Perkebunan Menurut Kecamatan dan Jenis Tanaman (ton) di Kabupaten Labuhanbatu, 2020 dan 2021**  
*Production of Estate by Subdistrict and Type of Crops (ton) in Labuhanbatu Regency, 2020 and 2021*

Kecamatan Subdistrict	Kelapa Sawit/Oil Palm		Kelapa/Coconut	
	2020	2021	2020	2021
(1)	(2)	(3)	(4)	(5)
Bilah Hulu	13 034	19 184	33,46	14
Pangkatan	25 534	24 387	42,35	14
Bilah Barat	24 800	26 965	14,23	3
Bilah Hilir	20 340	19 000	493,09	324
Panai Hulu	8 041	7 453	472,99	258
Panai Tengah	7 883	8 439	418,29	323
Panai Hilir	6 991	7 950	1 997,99	199
Rantau Selatan	3 660	4 481	46,97	28
Rantau Utara	6 570	8 403	25,80	16
<b>Labuhanbatu</b>	<b>116 853</b>	<b>126 262</b>	<b>3 545,17</b>	<b>1 179</b>

Lanjutan Tabel/Continued Table 5.3.2

Kecamatan Subdistrict	Karet/Rubber		Kopi/Coffee	
	2020	2021	2020	2021
(1)	(6)	(7)	(8)	(9)
Bilah Hulu	7 971,41	5 947	-	-
Pangkalan	1 295,15	99	-	-
Bilah Barat	7 419,90	7 144	-	-
Bilah Hilir	521,21	205	-	-
Panai Hulu	328,97	107	-	-
Panai Tengah	993,98	604	-	-
Panai Hilir	211,25	119	-	-
Rantau Selatan	1 400,42	1 081	-	-
Rantau Utara	1 733,70	1 114	-	-
<b>Labuhanbatu</b>	<b>21 875,99</b>	<b>16 420</b>	<b>-</b>	<b>-</b>

Lanjutan Tabel/*Continued Table* 5.3.2

Kecamatan <i>Subdistrict</i>	Kakao/ <i>Cocoa</i>		Tebu/ <i>Sugar cane</i>	
	2020	2021	2020	2021
(1)	(10)	(11)	(12)	(13)
Bilah Hulu	76,437	67,0	-	-
Pangkalan	9,836	12,0	-	-
Bilah Barat	41,191	25,0	-	-
Bilah Hilir	12,832	12,0	-	-
Panai Hulu	24,691	28,0	-	-
Panai Tengah	4,928	5,0	-	-
Panai Hilir	80,817	76,0	-	-
Rantau Selatan	1,958	-	-	-
Rantau Utara	6,276	6,0	-	-
<b>Labuhanbatu</b>	<b>258,966</b>	<b>231,0</b>	-	-

Lanjutan Tabel/*Continued Table 5.3.2*

Kecamatan <i>Subdistrict</i>	Teh/ <i>Tea</i>		Tembakau/ <i>Tobacco</i>	
	2020	2021	2020	2021
(1)	(14)	(15)	(16)	(17)
Bilah Hulu	-	-	-	-
Pangkatan	-	-	-	-
Bilah Barat	-	-	-	-
Bilah Hilir	-	-	-	-
Panai Hulu	-	-	-	-
Panai Tengah	-	-	-	-
Panai Hilir	-	-	-	-
Rantau Selatan	-	-	-	-
Rantau Utara	-	-	-	-
<b>Labuhanbatu</b>	-	-	-	-

Catatan/*Note*: ...

Sumber/*Source*: Dinas Pertanian Kabupaten Labuhanbatu /  
*Agriculture Services of Labuhanbatu Regency*

## 5.4 PETERNAKAN LIVESTOCK

**Tabel 5.4.1** Populasi Ternak Menurut Kecamatan dan Jenis Ternak (ekor) di Kabupaten Labuhanbatu, 2020 dan 2021  
*Table 5.4.1* Livestock Population by Subdistrict and Kind of Livestock (heads) in Labuhanbatu Regency, 2020 and 2021

Kecamatan Subdistrict	Sapi Perah/Dairy Cattle		Sapi Potong/Beef Cattle	
	2020	2021	2020	2021
(1)	(2)	(3)	(4)	(5)
Bilah Hulu	-	-	7 683	6 853
Pangkatan	-	-	2 684	2 271
Bilah Barat	-	-	3 879	4 547
Bilah Hilir	-	-	2 331	3 112
Panai Hulu	-	-	2 503	2 217
Panai Tengah	-	-	2 894	3 124
Panai Hilir	-	-	1 672	1 751
Rantau Selatan	-	-	1 860	2 015
Rantau Utara	-	-	1 342	1 140
<b>Labuhanbatu</b>	-	-	<b>26 848</b>	<b>27 030</b>

Lanjutan Tabel/*Continued Table* 5.4.1

Kecamatan <i>Subdistrict</i>	Kerbau/ <i>Buffalo</i>		Kuda/ <i>Horse</i>	
	2020	2021	2020	2021
(1)	(6)	(7)	(8)	(9)
Bilah Hulu	12	18	-	-
Pangkatan	34	52	-	-
Bilah Barat	19	23	-	-
Bilah Hilir	42	14	-	-
Panai Hulu	12	6	-	-
Panai Tengah	16	23	-	-
Panai Hilir	14	7	-	-
Rantau Selatan	89	61	4	-
Rantau Utara	18	5	-	-
<b>Labuhanbatu</b>	<b>256</b>	<b>209</b>	<b>4</b>	<b>-</b>



Lanjutan Tabel/*Continued Table* 5.4.1

Kecamatan Subdistrict	Kambing/Goat		Domba/Sheep		Babi/Pig	
	2020	2021	2020	2021	2020	2021
(1)	(10)	(11)	(12)	(13)	(14)	(15)
Bilah Hulu	1 002	1 342	1 248	1 115	401	271
Pangkatan	2 112	2 001	1 781	1 972	571	442
Bilah Barat	1 305	1 104	1 542	1 815	57	62
Bilah Hilir	1 641	1 716	1 471	1 642	215	175
Panai Hulu	1 152	1 011	1 362	1 671	152	72
Panai Tengah	942	1 006	1 246	1 611	224	188
Panai Hilir	1 471	1 508	1 874	1 623	293	233
Rantau Selatan	1 074	807	1 261	1 483	125	87
Rantau Utara	1 024	1 040	1 160	983	4 628	2 115
<b>Labuhanbatu</b>	<b>11 723</b>	<b>11 535</b>	<b>12 945</b>	<b>13 915</b>	<b>6 666</b>	<b>3 645</b>

Catatan/*Note*: <sup>1</sup> Termasuk populasi yang didatangkan khusus atas permintaan konsumen/ Including the population brought at the request of consumers

Sumber/*Source*: Dinas Peternakan Kabupaten Labuhanbatu/  
*Livestock Services of Labuhanbatu Regency*

**Tabel**  
**Table** 5.4.2

**Populasi Unggas Menurut Kecamatan dan Jenis Unggas  
(ekor) di Kabupaten Labuhanbatu, 2020 dan 2021**  
*Poultry Population by Subdistrict and Kind of Poultry  
(heads) in Labuhanbatu Regency, 2020 and 2021*

Kecamatan Subdistrict	Ayam Kampung Native Chicken		Ayam Petelur Layer	
	2020	2021	2020	2021
(1)	(2)	(3)	(4)	(5)
Bilah Hulu	22 963	22 541	-	-
Pangkalan	19 537	12 476	-	-
Bilah Barat	20 372	19 813	-	-
Bilah Hilir	25 721	20 442	-	-
Panai Hulu	22 194	21 482	-	-
Panai Tengah	11 485	11 155	-	-
Panai Hilir	14 789	13 930	-	-
Rantau Selatan	31 110	30 776	24 160	18 925
Rantau Utara	18 601	19 515	-	-
<b>Labuhanbatu</b>	<b>186 772</b>	<b>172 130</b>	<b>24 160</b>	<b>18 925</b>

Lanjutan Tabel/*Continued Table* 5.4.2

Kecamatan Subdistrict	Ayam Pedaging Broiler		Itik/Itik Manila Duck	
	2020	2021	2020	2021
(1)	(6)	(7)	(8)	(9)
Bilah Hulu	189 000	167 000	8 672	4 476
Pangkatan	95 500	72 000	4 420	2 510
Bilah Barat	40 000	50 000	2 116	1 897
Bilah Hilir	-	-	3 412	2 945
Panai Hulu	-	-	1 776	1 127
Panai Tengah	-	-	1 668	1 944
Panai Hilir	-	-	972	1 260
Rantau Selatan	34 000	21 000	1 684	875
Rantau Utara	10 100	20 500	1 226	971
<b>Labuhanbatu</b>	<b>368 600</b>	<b>330 500</b>	<b>25 946</b>	<b>18 005</b>

Catatan/*Note*: ...Sumber/*Source*: Dinas Peternakan Kabupaten Labuhanbatu/  
*Livestock Services of Labuhanbatu Regency*

**Tabel**  
**Table** 5.4.3

**Produksi Daging Ternak Menurut Kecamatan dan Jenis Ternak (kg) di Kabupaten Labuhanbatu, 2020 dan 2021**  
**Meat Production by Subdistrict and Kind of Livestock (kg) in Labuhanbatu Regency, 2020 and 2021**

Kecamatan Subdistrict	Sapi Perah/Dairy Cattle		Sapi Potong/Beef Cattle	
	2020	2021	2020	2021
(1)	(2)	(3)	(4)	(5)
Bilah Hulu	-	-	21 489	27 305
Pangkalan	-	-	10 266	15 540
Bilah Barat	-	-	8 004	14 847
Bilah Hilir	-	-	16 182	19 672
Panai Hulu	-	-	11 484	19 811
Panai Tengah	-	-	6 786	9 940
Panai Hilir	-	-	5 481	7 218
Rantau Selatan	-	-	233 172	197 965
Rantau Utara	-	-	30 363	33 810
<b>Labuhanbatu</b>	-	-	<b>343 227</b>	<b>346 108</b>

Lanjutan Tabel/*Continued Table* 5.4.3

Kecamatan Subdistrict	Kerbau/Buffalo		Kuda/Horse	
	2020	2021	2020	2021
(1)	(6)	(7)	(8)	(9)
Bilah Hulu	-	-	-	-
Pangkatan	-	-	-	-
Bilah Barat	-	-	-	-
Bilah Hilir	-	562	-	-
Panai Hulu	-	158	-	-
Panai Tengah	-	-	-	-
Panai Hilir	-	374	-	-
Rantau Selatan	3 536	1 112	-	-
Rantau Utara	-	-	-	-
<b>Labuhanbatu</b>	<b>3 536</b>	<b>2 206</b>	<b>-</b>	<b>-</b>

Lanjutan Tabel/Continued Table 5.4.3

Kecamatan Subdistrict	Kambing/Goat		Domba/Sheep		Babi/Pig	
	2020	2021	2020	2021	2020	2021
(1)	(10)	(11)	(12)	(13)	(14)	(15)
Bilah Hulu	336	472	108	115	1 425	615
Pangkatan	336	319	-	97	2 712	1 094
Bilah Barat	492	452	-	88	2 120	1 850
Bilah Hilir	624	676	72	75	2 912	2 541
Panai Hulu	456	430	-	80	1 337	10 696
Panai Tengah	336	395	-	95	1 641	1 312
Panai Hilir	216	240	-	85	3 240	2 592
Rantau Selatan	2 820	2 769	1 884	1 990	47 960	38 368
Rantau Utara	528	535	1 488	1 550	1 813	1 438
<b>Labuhanbatu</b>	<b>6 144</b>	<b>6 288</b>	<b>3 552</b>	<b>4 175</b>	<b>65 160</b>	<b>60 506</b>

Catatan/Note: <sup>1</sup> Hanya yang dipotong di Rumah Potong Hewan (RPH) ditambah data Potongan Hewan Kurban/ Only slaughtered in Slaughterhouse and Slaughter of sacrificial animals

Sumber/Source: Dinas Peternakan Kabupaten Labuhanbatu/  
Livestock Services of Labuhanbatu Regency

**Tabel**  
**Table** 5.4.4

**Produksi Daging Unggas Menurut Kecamatan dan Jenis Unggas (kg) di Kabupaten Labuhanbatu, 2020 dan 2021**  
***Poultry Meat Production by Subdistrict and Kind of Poultry (kg) in Labuhanbatu Regency, 2020 and 2021***

Kecamatan Subdistrict	Ayam Kampung Native Chicken		Ayam Petelur Layer	
	2020	2021	2020	2021
(1)	(2)	(3)	(4)	(5)
Bilah Hulu	5 814	5 947	1 244	627
Pangkatan	3 441	3 220	-	-
Bilah Barat	2 834	2 810	-	-
Bilah Hilir	4 359	3 975	522	241
Panai Hulu	8 038	7 991	542	210
Panai Tengah	13 019	12 982	583	218
Panai Hilir	16 218	15 155	485	223
Rantau Selatan	18 150	18 024	5 579	3 470
Rantau Utara	21 748	21 583	5 376	3 050
<b>Labuhanbatu</b>	<b>93 621</b>	<b>91 714</b>	<b>14 331</b>	<b>8 039</b>

Lanjutan Tabel/Continued Table 5.4.4

Kecamatan Subdistrict	Ayam Pedaging Broiler		Itik/Itik Manila Duck	
	2020	2021	2020	2021
(1)	(6)	(7)	(8)	(9)
Bilah Hulu	382 000	375 450	1 501	745
Pangkatan	110 500	109 350	233	115
Bilah Barat	71 500	70 940	237	123
Bilah Hilir	275 856	270 750	379	247
Panai Hulu	411 344	398 270	299	212
Panai Tengah	215 200	215 500	481	475
Panai Hilir	266 800	270 300	271	297
Rantau Selatan	1 898 750	2 340 500	517	505
Rantau Utara	2 635 200	2 962 000	550	374
<b>Labuhanbatu</b>	<b>6 267 150</b>	<b>7 013 060</b>	<b>4 468</b>	<b>3 093</b>

Catatan/Note: <sup>1</sup> termasuk yang berasal dari luar daerah/ including those from outside the area

Sumber/Source: Dinas Peternakan Kabupaten Labuhanbatu/  
Livestock Services of Labuhanbatu Regency



**Tabel**  
**Table** 5.4.5**Produksi Telur Unggas dan Susu Sapi Menurut Kecamatan  
(ton) di Kabupaten Labuhanbatu, 2020 dan 2021**  
**Production of Poultry Eggs and Cow Milk by Subdistrict (ton)  
in Labuhanbatu Regency, 2020 and 2021**

Kecamatan Subdistrict	Ayam Kampung Native Chicken		Ayam Petelur Layer	
	2020	2021	2020	2021
(1)	(2)	(3)	(4)	(5)
Bilah Hulu	11 252	10 712	-	-
Pangkalan	9 369	6 073	-	-
Bilah Barat	9 956	8 418	-	-
Bilah Hilir	12 346	10 517	-	-
Panai Hulu	6 097	9 810	-	-
Panai Tengah	5 858	5 777	-	-
Panai Hilir	7 247	7 192	-	-
Rantau Selatan	15 867	15 767	7 055	5 992
Rantau Utara	9 115	8 415	-	-
<b>Labuhanbatu</b>	<b>87 107</b>	<b>82 681</b>	<b>7 055</b>	<b>5 992</b>

Lanjutan Tabel/*Continued Table* 5.4.5

Kecamatan Subdistrict	Itik/ Duck		Sapi Perah Dairy Cattle	
	2020	2021	2020	2021
(1)	(6)	(7)	(8)	(9)
Bilah Hulu	24 288	12 114	-	-
Pangkalan	12 975	6 771	-	-
Bilah Barat	9 071	6 432	-	-
Bilah Hilir	13 151	10 118	-	-
Panai Hulu	6 980	5 652	-	-
Panai Tengah	7 798	7 625	-	-
Panai Hilir	4 252	4 317	-	-
Rantau Selatan	4 420	2 215	-	-
Rantau Utara	1 866	1 647	-	-
<b>Labuhanbatu</b>	<b>84 801</b>	<b>56 891</b>	-	-

Catatan/*Note*: ...

Sumber/*Source*: Dinas Peternakan Kabupaten Labuhanbatu/  
Livestock Services of Labuhanbatu Regency

**Tabel**  
**Table** 5.4.6**Produksi Kulit Menurut Kecamatan dan Jenis Kulit  
(lembar) di Kabupaten Labuhanbatu, 2021**  
*Production of Leather by Subdistrict and Type of Leather  
(sheet) in Labuhanbatu Regency, 2021*

Kecamatan <i>Subdistrict</i>	Kulit Sapi <i>Cow Leather</i>	Kulit Kerbau <i>Buffalo Leather</i>	Kulit Kambing <i>Goat Leather</i>
(1)	(2)	(3)	(4)
Bilah Hulu	180	-	-
Pangkatan	-	-	-
Bilah Barat	-	-	-
Bilah Hilir	-	3	-
Panai Hulu	145	1	-
Panai Tengah	-	-	-
Panai Hilir	-	2	-
Rantau Selatan	1 052	9	-
Rantau Utara	214	-	-
<b>Labuhanbatu</b>	<b>1 591</b>	<b>15</b>	<b>-</b>

Catatan/Note: ...

Sumber/Source: Dinas Peternakan Kabupaten Labuhanbatu/  
*Livestock Services of Labuhanbatu Regency*

**Tabel**  
**Table** 5.4.7

**Jumlah Ternak yang Dipotong di Rumah Potong Menurut Kecamatan dan Jenis Ternak di Kabupaten Labuhanbatu, 2021**  
**Number of Slaughtered Livestock in Slaughterhouse by Subdistrict and Type of Livestock in Labuhanbatu Regency, 2021**

Kecamatan Subdistrict	Sapi Potong Cow	Kerbau Buffalo	Kambing Goat	Domba Sheep	Babi Pig
(1)	(2)	(3)	(4)	(5)	(6)
Bilah Hulu	-	-	-	-	-
Pangkatan	-	-	-	-	-
Bilah Barat	-	-	-	-	-
Bilah Hilir	-	-	-	-	-
Panai Hulu	-	-	-	-	-
Panai Tengah	-	-	-	-	-
Panai Hilir	-	-	-	-	-
Rantau Selatan	1 074	-	68	-	-
Rantau Utara	-	-	-	-	-
<b>Labuhanbatu</b>	<b>1 074</b>	<b>-</b>	<b>-</b>	<b>-</b>	<b>-</b>

Catatan/Note: ...

Sumber/Source: Dinas Peternakan Kabupaten Labuhanbatu/  
Livestock Services of Labuhanbatu Regency

**Tabel**  
**Table** 5.4.8

**Jumlah Ternak yang Dipotong di Luar Rumah Potong Menurut Kecamatan dan Jenis Ternak di Kabupaten Labuhanbatu, 2021**  
*Number of Slaughtered Livestock Out of Slaughterhouse by Subdistrict and Type of Livestock in Labuhanbatu Regency, 2021*

Kecamatan Subdistrict	Sapi Potong Cow	Kerbau Buffalo	Kambing Goat	Domba Sheep	Babi Pig
(1)	(2)	(3)	(4)	(5)	(6)
Bilah Hulu	390	-	46	78	62
Pangkatan	222	-	45	33	111
Bilah Barat	212	-	29	72	28
Bilah Hilir	281	7	57	77	63
Panai Hulu	283	2	20	65	25
Panai Tengah	142	-	22	51	27
Panai Hilir	103	4	15	49	71
Rantau Selatan	420	12	58	82	885
Rantau Utara	483	-	77	88	70
<b>Labuhanbatu</b>	<b>2 536</b>	<b>25</b>	<b>369</b>	<b>593</b>	<b>1 342</b>

Catatan/Note: ...

Sumber/Source: Dinas Peternakan Kabupaten Labuhanbatu/  
Livestock Services of Labuhanbatu Regency

**5.5 PERIKANAN  
FISHERY**

**Tabel 5.5.1** **Produksi Perikanan (ton) Menurut Kecamatan di Kabupaten Labuhanbatu, 2020-2021**  
**Fishery Production (ton) by Subdistrict in Labuhanbatu Regency, 2020-2021**

Kecamatan Subdistrict	Perikanan Tangkap Capture Fisheries		Budidaya Aquaculture		Jumlah Total	
	2020	2021	2020	2021	2020	2021
(1)	(2)	(3)	(4)	(5)	(6)	(7)
Bilah Hulu	0,58	0,58	227,34	239,74	227,92	240,32
Pangkalan	1,26	1,24	107,03	117,02	108,29	118,26
Bilah Barat	0,87	0,87	187,55	197,23	188,42	198,10
Bilah Hilir	52,16	54,05	56,54	56,54	108,70	110,59
Panai Hulu	117,66	121,62	25,12	38,76	142,78	160,38
Panai Tengah	266,44	342,89	23,69	23,69	290,13	366,59
Panai Hilir	3 545,81	6 646,47	11,14	35,76	3 556,95	6 682,23
Rantau Selatan	0,04	0,04	254,57	290,95	254,61	290,99
Rantau Utara	0,05	0,04	179,08	179,08	179,13	179,12
<b>Labuhanbatu</b>	<b>3 984,87</b>	<b>7 167,81</b>	<b>1 072,06</b>	<b>1 178,77</b>	<b>5 056,93</b>	<b>8 346,58</b>

Catatan/Note: ...  
 Sumber/Source: Dinas Kelautan dan Perikanan Kabupaten Labuhanbatu/  
 Ocean and Fishery Services of Labuhanbatu Regency

**Tabel 5.5.2** **Produksi Perikanan (ton) Menurut Jenis Komoditi tiap Kecamatan di Kabupaten Labuhanbatu, 2021**  
**Table 5.5.2** **Fishenary Production (ton) by Comodity and Subdistrict in Labuhanbatu Regency, 2021**

Kecamatan Subdistrict	<i>Ikan</i> <i>Fish</i>	<i>Teri</i> <i>Anchovy</i>	<i>Udang</i> <i>Shrimp</i>	<i>Kerang</i> <i>Shell</i>
(1)	(2)	(3)	(4)	
Bilah Hulu	240,32	-	-	-
Pangkatan	118,26	-	-	-
Bilah Barat	198,10	-	-	-
Bilah Hilir	105,85	-	4,73	-
Panai Hulu	149,11	-	11,28	-
Panai Tengah	329,72	5,27	13,31	6,76
Panai Hilir	4 739,70	36,31	624,01	7,11
Rantau Selatan	290,99	-	-	-
Rantau Utara	179,12	-	-	-
<b>Labuhanbatu</b>	<b>6 351,17</b>	<b>41,58</b>	<b>653,33</b>	<b>13,87</b>

Lanjutan Tabel/Continued Table 5.5.2

Kecamatan Subdistrict	Cumi Squid	Sotong Cuttlefish	Kepiting Crab	Rajungan Small Crab
(1)	(2)	(3)	(4)	
Bilah Hulu	-	-	-	-
Pangkatan	-	-	-	-
Bilah Barat	-	-	-	-
Bilah Hilir	-	-	-	-
Panai Hulu	-	-	-	-
Panai Tengah	-	11,52	-	-
Panai Hilir	152,39	733,70	389,01	-
Rantau Selatan	-	-	-	-
Rantau Utara	-	-	-	-
<b>Labuhanbatu</b>	<b>152,39</b>	<b>745,22</b>	<b>389,01</b>	<b>-</b>

Catatan/Note: ...

Sumber/Source: Dinas Kelautan dan Perikanan Kabupaten Labuhanbatu/  
Ocean and Fishery Services of Labuhanbatu Regency



**Tabel**  
**Table** 5.5.3**Jumlah Kapal Nelayan Menurut Kecamatan dan Jenis Kapal di Kabupaten Labuhanbatu, 2021**  
**Number of Fishing Boats by Subdistrict and Type of Boat in Labuhanbatu Regency, 2021**

Kecamatan Subdistrict	Perahu Tanpa Motor Non Powered Boat	Perahu Motor Tempel Semi Powered Boat	Kapal Motor Powered Boat
(1)	(2)	(3)	(4)
Bilah Hulu	-	-	-
Pangkatan	17	6	-
Bilah Barat	-	-	-
Bilah Hilir	49	222	-
Panai Hulu	50	310	46
Panai Tengah	45	450	97
Panai Hilir	40	1	1 188
Rantau Selatan	-	-	-
Rantau Utara	-	-	-
<b>Labuhanbatu</b>	<b>201</b>	<b>989</b>	<b>1 331</b>

Catatan/Note: ...

Sumber/Source: Dinas Kelautan dan Perikanan Kabupaten Labuhanbatu/  
Ocean and Fishery Services of Labuhanbatu Regency

**Tabel**  
**Table** 5.5.4

**Jumlah Rumah Tangga Budidaya Perikanan Menurut Kecamatan dan Jenis Budidaya di Kabupaten Labuhanbatu, 2021**  
*Number of Aquaculture Households by Subdistrict and Type of Culture in Labuhanbatu Regency, 2021*

<b>Kecamatan</b> <i>Subdistrict</i>	<b>Tambak</b> <i>Brackishwater Pond</i>	<b>Kolam</b> <i>Freshwater Pond</i>	<b>Sawah</b> <i>Rice Fish</i>
(1)	(2)	(3)	(4)
Bilah Hulu	-	61	-
Pangkatan	-	20	-
Bilah Barat	-	51	-
Bilah Hilir	-	51	-
Panai Hulu	-	39	-
Panai Tengah	-	27	-
Panai Hilir	-	13	-
Rantau Selatan	-	43	-
Rantau Utara	-	40	-
<b>Labuhanbatu</b>	<b>-</b>	<b>345</b>	<b>-</b>

Lanjutan Tabel/*Continued Table 5.5.4*

<b>Kecamatan Subdistrict</b>	<b>Kolam Air Deras Running Freshwater</b>	<b>Jaring Apung Floating Net</b>	<b>Jumlah Total</b>
(1)	(5)	(6)	(7)
Bilah Hulu	-	-	61
Pangkatan	1	-	21
Bilah Barat	-	-	51
Bilah Hilir	-	-	51
Panai Hulu	-	-	39
Panai Tengah	-	-	27
Panai Hilir	-	-	13
Rantau Selatan	-	-	43
Rantau Utara	-	-	40
<b>Labuhanbatu</b>	<b>1</b>	<b>-</b>	<b>346</b>

Catatan/*Note*: ...Sumber/*Source*: Dinas Kelautan dan Perikanan Kabupaten Labuhanbatu/  
*Ocean and Fishery Services of Labuhanbatu Regency*

**Tabel 5.5.5** Jumlah Rumah Tangga Perikanan Tangkap Menurut Jenis Kapal di Kabupaten Labuhanbatu, 2017-2021  
**Number of Capture Fisheries Households by Type of Boat in Labuhanbatu Regency, 2017-2021**

Kecamatan Subdistrict	2017	2018	2019	2020	2021
(1)	(2)	(3)	(4)	(5)	(6)
1. Perahu Tanpa Motor <i>Non Powered Boat</i>	228	228	201	203	367
2. Perahu Motor Tempel <i>Semi Powered Boat</i>	1 073	972	989	989	1 887
3. Kapal Motor <i>Powered Boat</i>	1 180	1 175	1 326	1 331	2 541
<b>Labuhanbatu</b>	<b>2 481</b>	<b>2 375</b>	<b>2 516</b>	<b>2 523</b>	<b>4 795</b>

Catatan/Note: ...  
 Sumber/Source: Dinas Kelautan dan Perikanan Kabupaten Labuhanbatu/  
*Ocean and Fishery Services of Labuhanbatu Regency*

**Tabel 5.5.6** Jumlah Nelayan Menurut Kecamatan dan Status Pekerjaan di Kabupaten Labuhanbatu, 2021  
**Number of Fishermen by Subdistrict and Status of Job in Labuhanbatu Regency, 2021**

Kecamatan <i>Subdistrict</i>	Penuh Waktu <i>Full-time</i>	Sambilan Utama <i>Half-time</i>	Sambilan Tambahan <i>Part-time</i>	Jumlah Total
(1)	(2)	(3)	(4)	(5)
Bilah Hulu	-	-	-	-
Pangkatan	-	-	25	25
Bilah Barat	-	-	-	-
Bilah Hilir	124	129	23	276
Panai Hulu	232	136	66	434
Panai Tengah	791	312	113	1 216
Panai Hilir	3 247	903	293	4 443
Rantau Selatan	-	-	-	-
Rantau Utara	-	-	-	-
<b>Labuhanbatu</b>	<b>4 394</b>	<b>1 480</b>	<b>520</b>	<b>6 394</b>

Catatan/Note: ...

Sumber/Source: Dinas Kelautan dan Perikanan Kabupaten Labuhanbatu/  
*Ocean and Fishery Services of Labuhanbatu Regency*

**5.6 KEHUTANAN  
FORESTRY**

**Tabel 5.6.1 Luas Kawasan Hutan dan Konservasi Perairan<sup>1</sup> Menurut Kecamatan (ha) di Kabupaten Labuhanbatu, 2021**  
*Extent of Forest Area, Inland Water, Coastal, and Marine Ecosystem<sup>1</sup> by Subdistrict (ha) in Labuhanbatu Regency, 2021*

Kecamatan <i>Subdistrict</i>	Tahun SK <i>Year of Decree</i>	Luas Kawasan Hutan dan Konservasi Perairan <i>Extent of Forest Area, Inland Water, Coastal, and Marine Ecosystem</i>		
		Hutan Lindung <i>Protection Forest</i>	Suaka Alam dan Pelestarian Alam <i>Sanctuary Reserve and Nature Conservation Area</i>	Hutan Produksi Terbatas <i>Limited Production Forest</i>
(1)	(2)	(3)	(4)	(5)
Bilah Hulu	Peta Lampiran Surat Keputusan Menteri Kehutanan Nomor SK.579/Menhut-II/2014 tentang Peta Kawasan Hutan	-	-	-
Pangkatan	Provinsi Sumatera Utara juncto Peta Lampiran Surat Keputusan Menteri Lingkungan Hidup dan Kehutanan Nomor 6609/MENLHK-PKTL/KUH/PLA.2/11/2021 tanggal 27 Oktober 2021 tentang Perkembangan Pengukuhan Kawasan Hutan Provinsi Sumatera Utara Sampai Dengan Tahun 2020	-	-	-
Bilah Barat		7 722,62	-	-
Bilah Hilir		-	-	-
Panai Hulu		-	-	-
Panai Tengah		2 835,33	-	-
Panai Hilir		5 959,83	-	-
Rantau Selatan		165,57	-	-
Rantau Utara		1 440,65	-	-
<b>Labuhanbatu</b>		<b>18 124,00</b>	-	-

Lanjutan Tabel/*Continued Table* 5.6.1

Kecamatan <i>Subdistrict</i>	Tahun SK <i>Year of Decree</i>	Luas Kawasan Hutan dan Konservasi Perairan <i>Extent of Forest Area, Inland Water, Coastal, and Marine Ecosystem</i>		
		Hutan Produksi Tetap <i>Permanent Production Forest</i>	Hutan Produksi Dapat dikonversi <i>Convertible Production Forest</i>	Jumlah Luas Hutan dan Perairan <i>Total Forest Area and Water Area</i>
(1)	(2)	(6)	(7)	(8)
Bilah Hulu	Peta Lampiran Surat Keputusan Menteri	-	-	-
Pangkatan	Kehutanan Nomor SK.579/Menhut-II/2014	-	-	-
Bilah Barat	tentang Peta Kawasan Hutan Provinsi	-	-	7 722,62
Bilah Hilir	Sumatera Utara juncto Peta Lampiran Surat	-	-	-
Panai Hulu	Keputusan Menteri Lingkungan Hidup dan	-	-	-
Panai Tengah	Kehutanan Nomor 6609/MENLHK-PKTL/KUH/ PLA.2/11/2021 tanggal 27 Oktober 2021	-	-	2 835,33
Panai Hilir	tentang Perkembangan Pengukuhan Kawasan	14 573,00	-	20 532,83
Rantau Selatan	Hutan Provinsi Sumatera Utara Sampai Dengan	-	-	165,57
Rantau Utara	Tahun 2020	-	-	1 440,65
<b>Labuhanbatu</b>		<b>14 573,00</b>	<b>-</b>	<b>32 697,00</b>

Catatan/*Note*: <sup>1</sup> Berdasarkan Keputusan Menteri Lingkungan Hidup dan Kehutanan Tentang Penunjukan Kawasan Hutan dan Perairan Serta Tata Guna Hutan Kesepakatan (TGHK)/*Based on Environment and Forestry Ministerial Decree On The Designation of Provincial Forest Area, Inland Water, Coastal and Marine Ecosystem and Forest Land Use by Concensus*

Sumber/*Source*: UPT KPH Wilayah V Aek Kanopan/

**Tabel**  
**Table** 5.6.2

**Produksi Kayu Hutan Menurut Jenis Produksi (m3) di Kabupaten Labuhanbatu, 2021**  
**Timber Production by Type of Product (m3) in Labuhanbatu Regency, 2021**

Kecamatan Subdistrict	Tahun Year	Kayu Bulat Logs	Kayu Gergajian Sawn Timber	Kayu Lapis Plywood
(1)	(2)	(3)	(4)	(5)
Bilah Hulu	2021	-	-	-
Pangkatan	2021	-	-	-
Bilah Barat	2021	-	-	-
Bilah Hilir	2021	-	-	-
Panai Hulu	2021	-	-	-
Panai Tengah	2021	-	-	-
Panai Hilir	2021	-	-	-
Rantau Selatan	2021	-	-	-
Rantau Utara	2021	-	-	-
<b>Labuhanbatu</b>	2021	-	-	-

Catatan/Note: UD. Ever Urung Kompas (Tidak ada laporan kayu gergajian)

Sumber/Source: UPT KPH Wilayah V Aek Kanopan/



# 06

## INDUSTRI, PERTAMBANGAN, DAN ENERGI INDUSTRY, MINING, AND ENERGY

### JUMLAH PELANGGAN PLN DAN PDAM

# 2021

PELANGGAN PLN



PELANGGAN PDAM

Industri/  
Niaga Besar



27



142

Komersil



5.781



1.400

Rumah  
Tangga



121.266



14.576

Pemerintah



626



249

Sosial



2.573



214





**PENJELASAN TEKNIS**

1. Pengumpulan data industri besar dan sedang dilakukan melalui Survei Industri Besar dan Sedang yang dilaksanakan setiap tahun secara lengkap (sensus) sejak tahun 1975. Survei Industri Besar dan Sedang mencakup semua perusahaan industri yang mempunyai tenaga kerja 20 orang atau lebih dengan menggunakan kuesioner II A.
2. Klasifikasi industri yang digunakan dalam survei ini berdasar kepada Klasifikasi Baku Lapangan Usaha Indonesia (KBLI). KBLI adalah klasifikasi lapangan usaha yang berdasar kepada International Standard Industrial Classification of All Economic Activities (ISIC) revisi 4 yang telah disesuaikan dengan kondisi Indonesia.
3. Industri manufaktur adalah suatu kegiatan ekonomi yang melakukan kegiatan mengubah suatu barang dasar secara mekanis, kimia, atau dengan tangan sehingga menjadi barang jadi/setengah jadi, dan atau barang yang kurang nilainya menjadi barang yang lebih tinggi nilainya, dan sifatnya lebih dekat kepada pemakai akhir. Termasuk dalam kegiatan ini adalah jasa industri dan

**TECHNICAL NOTES**

1. *Data collection of large and medium scale manufacturing is conducted through The Large and Medium Manufacturing Establishment Survey that has been done annually for all industries (census) since 1975. Large and Medium Manufacturing Establishment Survey covers all manufactures/industries with 20 workers or more by questionnaire II A.*
2. *The industrial clasification adopted in this survey refers to the Klasifikasi Baku Lapangan Usaha Indonesia (KBLI). KBLI is classification of economic activities based on the International Standard Industrial Classification of All Economic Activities (ISIC rev 4) that has been modified according to the local condition in Indonesia.*
3. *Manufacturing industry is defined as an economic activity processing basic goods mechanically, chemicals or manually into final or intermediate goods. It is also defined as processing of lower value goods into higher value goods as final or intermediate products. The activities also include services for manufacturing and assembling. Services for manufacturing is defined as a manufac-turing activity which serving other*

pekerjaan perakitan. Jasa industri adalah kegiatan industri yang melayani keperluan pihak lain. Pada kegiatan ini bahan baku disediakan oleh pihak lain sedangkan pihak pengolah hanya melakukan pengolahannya dengan mendapat imbalan sebagai balas jasa (upah maklon).

*manufacturing establishments. In this case, raw materials are supplied by others while the workers are paid as a compensation for processing raw materials.*

4. Perusahaan atau usaha industri adalah suatu unit (kesatuan) usaha yang melakukan kegiatan ekonomi, bertujuan menghasilkan barang atau jasa, terletak pada suatu bangunan atau lokasi tertentu, dan mempunyai catatan administrasi tersendiri mengenai produksi dan struktur biaya serta ada seorang atau lebih yang bertanggung jawab atas usaha tersebut.
5. Industri manufaktur dikelompokkan ke dalam 4 golongan berdasarkan banyaknya pekerja, yaitu: industri besar (100 orang pekerja atau lebih), industri sedang/ menengah (20–99 orang pekerja), industri kecil (5–19 orang pekerja), dan industri mikro (1–4 orang pekerja).
6. Pelanggan adalah individu atau kelompok, baik rumah tangga, perusahaan atau institusi non-profit yang membeli air bersih dari perusahaan air bersih.

4. *A manufacturing establishment is defined as a production unit engaged in economic activity, producing goods or services, located in a building or in a certain location, keeping a business record concerning the production and cost structure, and having a person or more that are responsible to those activities.*
5. *Manufacturing industries are categorized into four groups, based on the number of employees: large scale manufacturing (100 employees or more), medium scale manufacturing (20–99 employees), small scale manufacturing (5–19 employees), and micro industry (1–4 employees).*
6. *Customers are individuals or groups, whether household, company or non-profit institutions that buy water supply from water supply establishment.*

7. Air disalurkan adalah volume air bersih dari perusahaan air bersih
7. *Distributed water is the volume of water supply from water supply establishment.*

<https://labuhanbatukab.bps.go.id>



**ULASAN****DESCRIPTION**

Pada tahun 2021 tidak ada perusahaan industri besar/ sedang yang terdapat di Kabupaten Labuhanbatu. Sementara jumlah industri kecil sebanyak 8 perusahaan.

*There was none a large/medium manufacturing industries located in Labuhanbatu in 2021. Meanwhile there was only 8 small manufacturing industries located Labuhanbatu Regency in 2021*

Pada tahun 2021 PT. PLN (Persero) cabang Labuhanbatu mencatat ada 117.041 pelanggan, 162.759.260 VA daya tersambung, dengan jumlah pelanggan terbanyak adalah rumah tangga sebesar 113.995 pelanggan.

*In year 2021, PLN of Rantauprapat had 117.041 customers, with connected power of 162.759.260 VA. The largest number of customers was household, which was reached 113.995 customers.*

Sementara itu, air bersih yang disalurkan oleh Perusahaan Daerah Air Minum (PUDAM) Tirta Bina Labuhanbatu pada tahun 2021 sebanyak 2.665.271 m<sup>3</sup>, dengan pelanggan sebanyak 16.581 pelanggan. Pelanggan yang terbanyak merupakan rumah tangga yaitu sebanyak 14.576 pelanggan.

*While there was 2.665.271 m<sup>3</sup> of clean water distributed by regional water supply establishments (PUDAM) Tirta Bina of Labuhanbatu for 16.581 customers. The largest customers was household which was reached 14.576 customers.*

## 6.1 INDUSTRI BESAR DAN SEDANG LARGE AND MEDIUM MANUFACTURING INDUSTRY

**Tabel** 6.1.1 **Jumlah Perusahaan Industri Besar dan Sedang Menurut Kecamatan, 2017 - 2021<sup>1</sup>**  
**Table** 6.1.1 **Number of Large and Medium Industries by Subdistrict, 2017 - 2021<sup>1</sup>**

Kecamatan Subdistrict	2017	2018	2019	2020	2021
(1)	(2)	(3)	(4)	(5)	(6)
Bilah Hulu	-	17	5	-	-
Pangkatan	-	6	3	-	-
Bilah Barat	1	12	1	-	-
Bilah Hilir	-	11	7	-	-
Panai Hulu	-	11	1	-	-
Panai Tengah	1	7	-	-	-
Panai Hilir	-	5	-	-	-
Rantau Selatan	-	99	1	1	-
Rantau Utara	1	105	1	-	-
<b>Labuhanbatu</b>	<b>3</b>	<b>273</b>	<b>19</b>	<b>1</b>	<b>-</b>

Catatan/Note: <sup>1</sup> Hanya jumlah perusahaan Industri Besar dan Sedang yang mengurus pendaftaran perizinan pada tahun berjalan (pendaftaran baru dan perpanjangan perizinan)/ Numbers of Large and Medium Industries registered at current year (new registration and re registration)

Sumber/Source: Dinas Penanaman Modal dan Pelayanan Terpadu Satu Pintu Kabupaten Labuhanbatu / Investment and One Door Integrated Services of Labuhanbatu Regency



**Tabel**  
**Table 6.1.2****Jumlah Perusahaan Menurut Badan Hukum di Kabupaten Labuhanbatu, 2017 - 2021<sup>1</sup>**  
**Number of Industries by Corporate Legal Entity in Labuhanbatu Regency, 2017 - 2021<sup>1</sup>**

<b>Badan Hukum Corporate Legal Entity</b>	<b>2017</b>	<b>2018</b>	<b>2019</b>	<b>2020</b>	<b>2021</b>
<b>(1)</b>	<b>(2)</b>	<b>(3)</b>	<b>(4)</b>	<b>(5)</b>	<b>(6)</b>
PT	69	78	30	48	1
Firma	-	-	-	-	-
Koperasi	2	5	6	8	1
CV	126	62	33	97	5
PO	149	103	49	17	-
Perorangan	-	-	-	10	3
Lainnya	-	-	1	-	-
<b>Labuhanbatu</b>	<b>346</b>	<b>248</b>	<b>119</b>	<b>180</b>	<b>10</b>

Catatan/Note: <sup>1</sup> Seluruh Perusahaan berbadan hukum yang terdaftar pada tahun berjalan (termasuk Industri Besar dan sedang, dan Industri Kecil)/ All Number of Industries by Corporate Legal registered at current year (included Large, Medium and Small Industries)

Sumber/Source: Dinas Penanaman Modal dan Pelayanan Terpadu Satu Pintu Kabupaten Labuhanbatu / Investment and One Door Integrated Services of Labuhanbatu Regency

**Tabel**  
**Table 6.1.3****Jumlah Perusahaan Terdaftar Menurut Sektor Usaha dan Badan Hukum di Kabupaten Labuhanbatu, 2021**  
**Number of Registered Companies by Sectors and Corporate Legal Entity in Labuhanbatu Regency, 2021**

Sektor Usaha/Sectors	PT	Firma	Koperasi	CV	PO	Lainnya	Jumlah Total
(1)	(2)	(3)	(4)	(5)	(6)	(7)	(8)
1 Pertanian, Kehutanan, dan Perikanan/ <i>Agriculture, Forestry, and Fishing</i>	...	...	...	...	...	...	...
2 Pertambangan dan Penggalian/ <i>Mining and Quarrying</i>	...	...	...	...	...	...	...
3 Industri Pengolahan/ <i>Manufacturing</i>	...	...	...	...	...	...	...
4 Pengadaan Listrik, Gas dan Air/ <i>Electricity, Gas and Water Supply</i>	...	...	...	...	...	...	...
5 Konstruksi/ <i>Construction</i>	...	...	...	...	...	...	...
6 Perdagangan Besar dan Eceran; Penyediaan Akomodasi dan Makan Minum/ <i>Wholesale and Retail Trade;</i>	...	...	...	...	...	...	...
7 Transportasi, Pergudangan, Komunikasi; Jasa Keuangan dan Asuransi; Jasa Persewaan/ <i>Transportation, Storage, Communication; Financial and Insurance Activities; Rental Services</i>	...	...	...	...	...	...	...
8 Sewa Tanah dan Jasa Perusahaan/ <i>Land Rent and Business Activities</i>	...	...	...	...	...	...	...
9 Jasa Kemasyarakatan, Sosial dan Perorangan/ <i>Social and Individual Services</i>	...	...	...	...	...	...	...

Lanjutan Tabel/*Continued Table* 6.1.3

Sektor Usaha/ <i>Sectors</i>	PT	Firma	Koperasi	CV	PO	Lainnya	Jumlah <i>Total</i>
(1)	(2)	(3)	(4)	(5)	(6)	(7)	(8)
10 Kegiatan Usaha Lainnya/ <i>Other Services Activities</i>	...	...	...	...	...	...	...
<b>Labuhanbatu</b>	...	...	...	...	...	...	...

Catatan/*Note*: ...Sumber/*Source*: Dinas Penanaman Modal dan Pelayanan Terpadu Satu Pintu Kabupaten Labuhanbatu /  
*Investment and One Door Integrated Services of Labuhanbatu Regency*

**Tabel**  
**Table 6.1.4****Jumlah Tanda Daftar Perusahaan Menurut Kecamatan dan Badan Hukum di Kabupaten Labuhanbatu, 2021**  
**Number of Trade Sign Companies by Subdistrict and Corporate Legal Entity in Labuhanbatu Regency, 2021**

Kecamatan Subdistrict	PT	Firma	Koperasi	CV	PO	Lainnya	Jumlah Total
(1)	(2)	(3)	(4)	(5)	(6)	(7)	(8)
Bilah Hulu	-	-	-	-	-	-	-
Pangkatan	-	-	-	-	-	-	-
Bilah Barat	-	-	-	-	-	-	-
Bilah Hilir	-	-	-	-	-	-	-
Panai Hulu	-	-	-	-	-	-	-
Panai Tengah	-	-	-	-	-	-	-
Panai Hilir	-	-	-	-	-	-	-
Rantau Selatan	-	-	-	-	-	-	-
Rantau Utara	-	-	-	-	-	-	-
<b>Labuhanbatu</b>	-	-	-	-	-	-	-

Catatan/Note: ...

Sumber/Source: Dinas Penanaman Modal dan Pelayanan Terpadu Satu Pintu Kabupaten Labuhanbatu /  
Investment and One Door Integrated Services of Labuhanbatu Regency

**Tabel**  
**Table 6.1.5****Jumlah SIUP yang Diterbitkan Menurut Kecamatan dan Skala Perusahaan di Kabupaten Labuhanbatu, 2021**  
**Number of Trade Licences Issued by Subdistrict and Industry Scale in Labuhanbatu Regency, 2021**

Kecamatan Subdistrict	Perusahaan Besar Large Industry	Perusahaan Sedang Medium Industry	Perusahaan Kecil Small Industry	Jumlah Total
(1)	(2)	(3)	(4)	(5)
Bilah Hulu	-	-	1	1
Pangkatan	-	-	-	-
Bilah Barat	-	-	1	1
Bilah Hilir	-	-	-	-
Panai Hulu	-	-	-	-
Panai Tengah	-	-	1	1
Panai Hilir	-	-	-	-
Rantau Selatan	-	-	3	3
Rantau Utara	-	1	2	3
<b>Labuhanbatu</b>	<b>-</b>	<b>1</b>	<b>8</b>	<b>9</b>

Catatan/Note: ...

Sumber/Source: Dinas Penanaman Modal dan Pelayanan Terpadu Satu Pintu Kabupaten Labuhanbatu /  
Investment and One Door Integrated Services of Labuhanbatu Regency

## 6.2 INDUSTRI MIKRO DAN KECIL MICRO AND SMALL MANUFACTURING INDUSTRY

**Tabel** 6.2.1 **Jumlah Perusahaan Industri Kecil Menurut Kecamatan di Kabupaten Labuhanbatu, 2017 - 2021**  
**Table** 6.2.1 **Number of Small Industries by Subdistrict in Labuhanbatu Regency, 2017 - 2021**

Kecamatan Subdistrict	2017	2018	2019	2020 <sup>1</sup>	2021
(1)	(2)	(3)	(4)	(5)	(6)
Bilah Hulu	-	8	9	118	1
Pangkatan	-	5	4	170	-
Bilah Barat	-	2	3	91	-
Bilah Hilir	-	2	5	129	1
Panai Hulu	-	1	2	64	-
Panai Tengah	-	2	7	80	1
Panai Hilir	-	2	4	129	-
Rantau Selatan	-	16	14	299	3
Rantau Utara	1	35	17	504	2
<b>Labuhanbatu</b>	<b>1</b>	<b>73</b>	<b>65</b>	<b>1 584</b>	<b>8</b>

Catatan/Note: <sup>1</sup> Jumlah perusahaan yang mengurus pendaftaran perizinan pada tahun berjalan (pendaftaran baru dan perpanjangan perizinan) / Numbers of industries registered at current year (new registration and re registration)

Sumber/Source: Dinas Penanaman Modal dan Pelayanan Terpadu Satu Pintu Kabupaten Labuhanbatu / Investment and One Door Integrated Services of Labuhanbatu Regency

**Tabel**  
**Table** 6.2.2**Jumlah Unit Usaha, Tenaga Kerja dan Nilai Investasi Usaha Mikro, Kecil dan Menengah di Kabupaten Labuhanbatu, 2017 - 2021**  
**Number of Business Units, Labors, and Invesments of Micro, Small and Medium Businesses in Labuhanbatu Regency, 2017 - 2021**

Tahun Years	Unit Usaha Business Unit	Tenaga Kerja Labor	Nilai Investasi (juta rupiah) Investment (million rupiahs)
(1)	(2)	(3)	(4)
2017	4 161	12 497	42 158,29
2018	4 296	12 917	43 481,31
2019	4 286	12 918	43 481,31
2020	16 275	48 825	16 275,00
2021	25 418	66 895	23 078,25

Catatan/Note: ...

Sumber/Source: Dinas Koperasi dan Usaha Kecil Menengah Kabupaten Labuhanbatu /  
Cooperation and Small Medium Business Services of Labuhanbatu Regency

**Tabel 6.2.3** Jumlah Usaha Mikro, Kecil dan Menengah Menurut Kecamatan di Kabupaten Labuhanbatu, 2017 - 2021  
**Number of Micro, Small and Medium Businesses by Subdistrict in Labuhanbatu Regency, 2017 - 2021**

Kecamatan Subdistrict	2017	2018	2019	2020	2021
(1)	(2)	(3)	(4)	(5)	(6)
Bilah Hulu	388	405	405	2 059	3 111
Pangkatan	446	458	458	1 850	2 882
Bilah Barat	72	90	90	1 138	1 645
Bilah Hilir	323	355	355	660	1 390
Panai Hulu	167	190	190	1 599	2 397
Panai Tengah	55	62	62	2 542	3 053
Panai Hilir	585	585	585	195	1 298
Rantau Selatan	574	585	585	2 327	3 893
Rantau Utara	1 551	1 556	1 556	3 905	5 749
<b>Labuhanbatu</b>	<b>4 161</b>	<b>4 286</b>	<b>4 286</b>	<b>16 275</b>	<b>25 418</b>

Catatan/Note: ...

Sumber/Source: Dinas Koperasi dan Usaha Kecil Menengah Kabupaten Labuhanbatu /  
 Cooperation and Small Medium Business Services of Labuhanbatu Regency



### 6.3 LISTRIK ELECTRICITY

**Tabel 6.3.1** Daya Terpasang, Produksi, dan Distribusi Listrik PT. PLN (Persero) pada UP3 PLN Menurut Kecamatan di Kabupaten Labuhanbatu, 2021  
*Installed Electricity Power, Production, and Distribution of PT. PLN (Persero) at PLN Branch by Subdistrict in Labuhanbatu Regency, 2021*

Kecamatan Subdistrict	Daya Terpasang Installed Electricity Power (KW)	Produksi Listrik Electricity Production (KWh)	Listrik Terjual Electricity Sold (KWh)	Dipakai Sendiri Own Used (KWh)	Susut/ Hilang Shrinkage/ Lost (KWh)
(1)	(2)	(3)	(4)	(5)	(6)
Bilah Hulu	15 534 934	17 264 428	23 295 485	84 921	1 327 341
Pangkalan	7 127 565	3 777 989	2 556 162	18 583	290 463
Bilah Barat	8 413 876	20 811 671	14 081 040	102 369	1 600 064
Bilah Hilir	14 657 700	3 097 446 110	22 505 885	24 955 803	162 110 798
Panai Hulu	9 682 125	2 087 911 172	15 170 656	16 822 084	109 274 846
Panai Tengah	7 952 290	1 607 877 103	11 682 753	12 954 500	84 151 340
Panai Hilir	6 532 750	1 378 474 819	10 015 928	11 106 229	72 145 130
Rantau Selatan	35 194 713	87 053 912	58 900 106	428 202	6 692 965
Rantau Utara	45 953 351	113 665 339	76 905 223	559 099	8 738 931
<b>Labuhanbatu</b>	<b>151 049 304</b>	<b>8 414 282 543</b>	<b>235 113 238</b>	<b>67 031 790</b>	<b>446 331 878</b>

Catatan/Note: ...

Sumber/Source: PT. Persero PLN UP3 Rantauprapat / State Electricity Company of Rantauprapat

**Tabel**  
**Table** 6.3.2**Daya Terpasang, Produksi, dan Distribusi Listrik PT. PLN (Persero) pada UP3 PLN di Kabupaten Labuhanbatu, 2017 - 2021**  
**Installed Electricity Power, Production, and Distribution of PT. PLN (Persero) at PLN Branch in Labuhanbatu Regency, 2017- 2021**

Tahun Year	Daya Terpasang Installed Electricity Power (KW)	Produksi Listrik Electricity Production (KWh)	Listrik Terjual Electricity Sold (KWh)	Dipakai Sendiri Own Used (KWh)	Susut/ Hilang Shrinkage/ Lost (KWh)
(1)	(2)	(3)	(4)	(5)	(6)
2017	136 360 580	106 359 804	78 683 705	407 821	13 082 202
2018	137 552 532	322 394 210	220 587 550	1 836 520	34 424 770
2019	144 262 867	358 528 277	230 672 852	1 946 565	37 460 246
2020	150 812 315	351 554 258	245 480 107	2 491 499	30 794 621
2021	182 025 060	8 470 756 186	270 014 725	67 473 525	449 248 429

Catatan/Note: ...

Sumber/Source: PT. Persero PLN UP3 Rantauprapat / State Electricity Company of Rantauprapat

**Tabel**  
**Table 6.3.3****Jumlah Pelanggan Listrik Menurut Kecamatan di  
Kabupaten Labuhanbatu, 2017–2021**  
**Number of Electricity Customers by Subdistrict in  
Labuhanbatu Regency, 2017–2021**

<b>Kecamatan Subdistrict</b>	<b>2017</b>	<b>2018</b>	<b>2019</b>	<b>2020</b>	<b>2021</b>
(1)	(2)	(3)	(4)	(5)	(6)
Bilah Hulu	28 457	30 074	31 857	32 788	5 145
Pangkatan	6 752	7 136	7 562	7 781	6 233
Bilah Barat	4 956	5 237	5 549	5 711	6 202
Bilah Hilir	11 363	12 008	12 723	13 093	15 028
Panai Hulu	9 054	9 569	10 138	10 433	10 130
Panai Tengah	5 162	5 455	5 780	5 948	7 801
Panai Hilir	5 470	5 781	6 125	6 303	6 688
Rantau Selatan	16 178	17 097	18 114	18 641	25 942
Rantau Utara	20 461	21 622	22 908	23 573	33 872
<b>Labuhanbatu</b>	<b>107 853</b>	<b>113 979</b>	<b>120 756</b>	<b>124 271</b>	<b>117 041</b>

Catatan/Note: ...

Sumber/Source: PT. Persero PLN UP3 Rantauprapat / *State Electricity Company of Rantauprapat*

**Tabel 6.3.4** Jumlah Pelanggan Listrik dan VA Pelanggan di Kabupaten Labuhanbatu, 2021  
**Table 6.3.4** Number of Electricity Customers and VA of Customers in Labuhanbatu Regency, 2021

Jenis Pelanggan Type of Customers	Jumlah Pelanggan Number of Customers	VA Pelanggan VA of Customers
(1)	(2)	(3)
Rumah Tangga Household	121 266	114 816 150
Komersil Commercial	5 781	31 427 200
Industri Industry	27	5 768 200
Pemerintah Government	626	5 243 310
Publik/Sosial Public/Social	2 573	5 504 400
<b>Labuhanbatu</b>	<b>130 273</b>	<b>162 759 260</b>

Catatan/Note: ...

Sumber/Source: PT. Persero PLN UP3 Rantauprat / State Electricity Company of Rantauprat

**Tabel**  
**Table 6.3.5****Jumlah Pelanggan Listrik Menurut Kecamatan dan Jenis Pelanggan di Kabupaten Labuhanbatu, 2021**  
**Number of Electricity Customers by Subdistrict and Type of Customers in Labuhanbatu Regency, 2021**

<b>Kecamatan Subdistrict</b>	<b>Rumah Tangga Household</b>	<b>Komersil Commercial</b>	<b>Industri Industry</b>	<b>Pemerintah Government</b>	<b>Publik/ Sosial Public/Social</b>
(1)	(2)	(3)	(4)	(5)	(6)
Bilah Hulu	10 944	699	2	49	273
Pangkalan	5 830	214	1	24	167
Bilah Barat	5 568	292	3	25	25
Bilah Hilir	14 389	240	4	34	321
Panai Hulu	9 601	243	1	42	241
Panai Tengah	7 504	292	1	32	191
Panai Hilir	6 460	74	2	26	126
Rantau Selatan	23 290	1 220	24	104	456
Rantau Utara	30 409	1 592	16	136	596
<b>Labuhanbatu</b>	<b>113 995</b>	<b>4 866</b>	<b>54</b>	<b>472</b>	<b>2 396</b>

Catatan/Note: ...

Sumber/Source: PT. Persero PLN UP3 Rantauprapat / *State Electricity Company of Rantauprapat*

**Tabel**  
**Table 6.3.6****Jumlah Pelanggan, Daya Tersambung dan Listrik Terjual Menurut Jenis Tarif di Kabupaten Labuhanbatu, 2021**  
**Number of Customers, Power Connected and Electricity Sold by Type of Tariff in Labuhanbatu Regency, 2021**

<b>Jenis Tarif</b> <i>Type of Tariff</i>	<b>Pelanggan</b> <i>Number of Customers</i>	<b>Daya Tersambung</b> <i>Power Connected</i> (VA)	<b>Listrik Terjual</b> <i>Electricity Sold</i> (Rp)
(1)	(2)	(3)	(4)
S1 - Pemakai Kecil	-	-	-
S2 - Badan Sosial Kecil	3 134	5 830 350	6 498 485
S3 - Badan Sosial Besar	2	795 000	-
R1 - RT Sederhana	138 190	124 724 850	114 321 210
R2 - RT Kecil	1 167	4 773 500	4 199 107
R3 - RT Sedang	93	1 043 700	805 292
B1 - Usaha Kecil	4 629	9 192 850	11 378 775
B2 - Usaha Sedang	977	16 065 700	16 129 552
B3 - Usaha Besar	6	3 150 000	5 966 728
P1 - Publik Kecil	422	2 714 500	3 597 079
P2 - Publik Sedang	-	-	-
P3 - Penerangan Jalan	283	3 347 960	6 174 582
I1 - Industri Kecil	6	47 500	34 574
I2 - Industri Sedang	18	2 067 500	2 023 475
I3 - Industri Menengah	7	7 235 000	9 462 331
I4 - Industri Besar	-	-	-
T - Traksi	-	-	-
C - Curah	-	-	-
MG - Multi Guna	64	353 500	72 711
<b>Labuhanbatu</b>	<b>148 998</b>	<b>181 341 910</b>	<b>180 663 901</b>

Catatan/Note: ...

Sumber/Source: PT. Persero PLN UP3 Rantauprapat / *State Electricity Company of Rantauprapat*

**Tabel**  
**Table** 6.3.7

**Jumlah Trafo dan Kapasitas Trafo Menurut Kecamatan di Kabupaten Labuhanbatu, 2021**  
**Number of Trafo and Capacity of Trafo by Subdistrict in Labuhanbatu Regency, 2021**

Kecamatan Subdistrict	Jumlah Trafo Number of Trafo	Kapasitas Trafo Capacity (KVA)
	1 Fasa dan 3 Fasa	
(1)	(2)	(3)
Bilah Hulu	203	15 877
Pangkatan	91	5 130
Bilah Barat	98	6 641
Bilah Hilir	160	9 919
Panai Hulu	95	5 654
Panai Tengah	64	3 826
Panai Hilir	83	5 425
Rantau Selatan	261	32 150
Rantau Utara	245	29 224
<b>Labuhanbatu</b>	<b>1 300</b>	<b>113 846</b>

Catatan/Note: ...

Sumber/Source: PT. Persero PLN UP3 Rantauprapat / State Electricity Company of Rantauprapat

## 6.4 AIR BERSIH WATER SUPPLY

**Tabel 6.4.1** Jumlah Pelanggan dan Air yang Disalurkan Menurut Kecamatan di Kabupaten Labuhanbatu, 2021  
*Number of Customers and Distributed Water by Subdistrict in Labuhanbatu Regency, 2021*

Kecamatan Subdistrict	Pelanggan Number of Customers	Air Disalurkan Distributed Water (m <sup>3</sup> )	Nilai Value (Rp)
(1)	(2)	(3)	(4)
Bilah Hulu	723	62 570	337 242 406
Pangkatan	-	-	-
Bilah Barat	-	-	-
Bilah Hilir	1 261	250 571	1 056 325 818
Panai Hulu	-	-	-
Panai Tengah	514	51 342	209 149 422
Panai Hilir	155	23 895	86 092 954
Rantau Selatan	4 218	836 398	4 347 463 649
Rantau Utara	9 710	1 440 498	7 278 414 554
<b>Labuhanbatu</b>	<b>16 581</b>	<b>2 665 274</b>	<b>13 314 688 803</b>

Catatan/Note: ...

Sumber/Source: PDAM Tirta Bina Kabupaten Labuhanbatu / *Tirta Bina Water Works Region of Labuhanbatu Regency*



**Tabel**  
**Table** 6.4.2**Jumlah Pelanggan Menurut Jenis Pelanggan di  
Kabupaten Labuhanbatu, 2017–2021**  
*Number of Customers by Type of Customers in Labuhanbatu  
Regency, 2017–2021*

Jenis Pelanggan <i>Type of Customers</i>	2017	2018	2019	2020	2021
(1)	(2)	(3)	(4)	(5)	(6)
Sosial					
Umum	169	197	202	206	211
Khusus	4	3	3	3	3
Non Niaga					
Rumah Tangga	11 720	12 680	13 358	14 158	14 576
Instansi Pemerintah	263	265	249	249	249
Niaga					
Kecil	1 083	1 197	1 250	1 337	1 400
Besar	112	119	142	150	142
Khusus					
Pelabuhan	-	-	-	-	-
Lainnya	-	-	-	-	-
<b>Labuhanbatu</b>	<b>13 351</b>	<b>14 461</b>	<b>15 204</b>	<b>16 103</b>	<b>16 581</b>

Catatan/Note: ...

Sumber/Source: PDAM Tirta Bina Kabupaten Labuhanbatu / *Tirta Bina Water Works Region of Labuhanbatu Regency*

**Tabel 6.4.3** Jumlah Air yang Disalurkan (m<sup>3</sup>) Menurut Jenis Pelanggan di Kabupaten Labuhanbatu, 2017–2021  
**Number of Distributed Water (m<sup>3</sup>) by Type of Customers in Labuhanbatu Regency, 2017–2021**

Jenis Pelanggan Type of Customers	2017	2018	2019	2020	2021
(1)	(2)	(3)	(4)	(5)	(6)
Sosial					
Umum	49 067	73 221	88 943	90 149	106 544
Khusus	5 683	-	-	-	-
Non Niaga					
Rumah Tangga	1 443 412	1 592 753	1 809 683	2 046 536	2 187 039
Instansi Pemerintah	35 027	23 035	30 311	19 765	15 231
Niaga					
Kecil	121 761	194 379	244 737	261 775	298 894
Besar	37 148	43 319	49 806	66 159	57 566
Khusus					
Pelabuhan	-	-	-	-	-
Lainnya	-	-	-	-	-
<b>Labuhanbatu</b>	<b>1 692 098</b>	<b>1 926 707</b>	<b>2 223 480</b>	<b>2 484 389</b>	<b>2 665 274</b>

Catatan/Note: ...

Sumber/Source: PDAM Tirta Bina Kabupaten Labuhanbatu / Tirta Bina Water Works Region of Labuhanbatu Regency

**Tabel**  
**Table 6.4.4****Jumlah Pelanggan Menurut Kecamatan dan Jenis Pelanggan di Kabupaten Labuhanbatu, 2021**  
**Number Customers by Subdistrict and Type of Customers in Labuhanbatu Regency, 2021**

<b>Kecamatan Subdistrict</b>	<b>Rumah Tangga Household</b>	<b>Industri/ Hotel Industry/ Hotels</b>	<b>Perkantoran Offices</b>	<b>Badan Sosial Social Institutions</b>	<b>Rumah Ibadah Places of Worship</b>	<b>Jumlah Total</b>
(1)	(2)	(3)	(4)	(5)	(6)	(7)
Bilah Hulu	549	158	5	11	-	723
Pangkatan	-	-	-	-	-	-
Bilah Barat	-	-	-	-	-	-
Bilah Hilir	1 205	33	5	18	-	1 261
Panai Hulu	-	-	-	-	-	-
Panai Tengah	501	-	2	11	-	514
Panai Hilir	144	7	-	4	-	155
Rantau Selatan	3 838	264	64	52	-	4 218
Rantau Utara	8 339	1 080	173	118	-	9 710
<b>Labuhanbatu</b>	<b>14 576</b>	<b>1 542</b>	<b>249</b>	<b>214</b>	<b>-</b>	<b>16 581</b>

Catatan/Note: ...

Sumber/Source: PDAM Tirta Bina Kabupaten Labuhanbatu / Tirta Bina Water Works Region of Labuhanbatu Regency

**Tabel**  
**Table 6.4.5****Jumlah Air yang Disalurkan (m<sup>3</sup>) Menurut Kecamatan dan Jenis Pelanggan di Kabupaten Labuhanbatu, 2021**  
**Number of Distributed Water (m<sup>3</sup>) by Subdistrict and Type of Customers in Labuhanbatu Regency, 2021**

<b>Kecamatan Subdistrict</b>	<b>Rumah Tangga Household</b>	<b>Industri/ Hotel Industry/ Hotels</b>	<b>Perkantoran Offices</b>	<b>Badan Sosial Social Institutions</b>	<b>Rumah Ibadah Places of Worship</b>	<b>Jumlah Total</b>
(1)	(2)	(3)	(4)	(5)	(6)	(7)
Bilah Hulu	46 249	16 074	-	247	-	62 570
Pangkatan	-	-	-	-	-	-
Bilah Barat	-	-	-	-	-	-
Bilah Hilir	224 529	13 238	1 097	11 707	-	250 571
Panai Hulu	-	-	-	-	-	-
Panai Tengah	46 062	-	377	4 903	-	51 342
Panai Hilir	21 962	1 055	22	856	-	23 895
Rantau Selatan	694 280	110 892	7 290	23 936	-	836 398
Rantau Utara	1 153 957	215 201	6 455	64 895	-	1 440 498
<b>Labuhanbatu</b>	<b>2 187 039</b>	<b>356 460</b>	<b>15 231</b>	<b>106 544</b>	<b>-</b>	<b>2 665 274</b>

Catatan/Note: ...

Sumber/Source: PDAM Tirta Bina Kabupaten Labuhanbatu / Tirta Bina Water Works Region of Labuhanbatu Regency

**Tabel**  
**Table 6.4.6****Nilai Air yang Disalurkan (ribu rupiah) Menurut Kecamatan dan Jenis Pelanggan di Kabupaten Labuhanbatu, 2021**  
**Number of Distributed Water (thousand rupiahs) by Subdistrict and Type of Customers in Labuhanbatu Regency, 2021**

<b>Kecamatan Subdistrict</b>	<b>Rumah Tangga Household</b>	<b>Industri/ Hotel Industry/ Hotels</b>	<b>Perkantoran Offices</b>	<b>Badan Sosial Social Institutions</b>	<b>Rumah Ibadah Places of Worship</b>	<b>Jumlah Total</b>
(1)	(2)	(3)	(4)	(5)	(6)	(7)
Bilah Hulu	197 462	139 454	-	326	-	337 242
Pangkatan	-	-	-	-	-	-
Bilah Barat	-	-	-	-	-	-
Bilah Hilir	926 951	107 734	4 234	17 408	-	1 056 326
Panai Hulu	-	-	-	-	-	-
Panai Tengah	200 348	-	1 467	7 334	-	209 149
Panai Hilir	77 852	7 069	69	1 102	-	86 093
Rantau Selatan	3 239 355	1 043 518	28 306	36 285	-	4 347 464
Rantau Utara	5 296 667	1 858 717	24 954	98 076	-	7 278 415
<b>Labuhanbatu</b>	<b>9 938 635</b>	<b>3 156 492</b>	<b>59 030</b>	<b>160 532</b>	<b>-</b>	<b>13 314 689</b>

Catatan/Note: ...

Sumber/Source: PDAM Tirta Bina Kabupaten Labuhanbatu / Tirta Bina Water Works Region of Labuhanbatu Regency




07

PARIWISATA  
TOURISM

# JUMLAH AKOMODASI DI LABUHANBATU

## 2021



5 Hotel  
Bintang



Tempat Tidur

481



Kamar

267

25 Hotel  
Non-  
Bintang



Tempat Tidur

852



Kamar

516





**PENJELASAN TEKNIS**

1. Hotel adalah penyediaan akomodasi secara harian berupa kamar-kamar di dalam satu bangunan yang dapat dilengkapi dengan jasa pelayanan makan dan minum, kegiatan hiburan dan atau fasilitas lainnya. Hotel terdiri dari hotel berbintang dan hotel non- bintang.
2. Hotel bintang adalah usaha penyediaan jasa pelayanan penginapan, makan minum serta jasa lainnya bagi umum dengan menggunakan sebagian atau seluruh bangunan. Usaha ini dikelola secara komersial serta memenuhi ketentuan persyaratan sebagai hotel bintang (termasuk berlian) yang ditetapkan dalam surat keputusan instansi yang membinanya. Misalnya hotel bintang lima, hotel bintang empat dan seterusnya.
3. Tingkat penghunian kamar hotel adalah persentase banyaknya malam kamar yang dihuni terhadap banyaknya malam kamar yang tersedia.
4. Rata-rata lamanya tamu menginap adalah banyaknya malam tempat tidur yang terpakai (malam tamu) dengan banyaknya tamu yang menginap di hotel atau akomodasi lainnya.

**TECHNICAL NOTES**

1. *Hotel is a daily supply of accommodation rooms within a building which can be equipped with eating and drinking services, entertainment activities and/or other facilities. Hotel consists of a classified hotel and a non-classified hotel.*
2. *A star hotel is the business of providing an accommodation, eating and drinking as well as other services for the public by using a building or a part of a building. It is managed commercially and meets specified requirements as a star hotel (including diamonds) set forth in the decree of fostering agency. For example, five star hotel, four star hotel, and so on.*
3. *Room occupancy rate is the number of room-nights occupied divided by the number of room-nights available, multiplied by 100 percent.*
4. *Average length of stay is the number of bed-nights used (guest night) divided by the number of guests coming to spend the night at the accommodation.*



**ULASAN**

Pada tahun 2021 di Kabupaten Labuhanbatu terdapat 30 buah hotel dengan 5 diantaranya adalah hotel berbintang dan 25 hotel non bintang. Total ada sebanyak 267 kamar dan 481 tempat tidur tersedia pada hotel bintang. Sementara tersedia 516 kamar dan 852 tempat tidur pada hotel non bintang.

**DESCRIPTION**

*In 2021, there were 30 hotels in Labuhanbatu Regency consisted of 5 hotels with star and 25 hotels with no star. Total there were 267 rooms and 481 beds available on hotels with star, and there were 516 rooms and 852 beds available on hotels with no star.*

<https://labuhanbatukab.bps.go.id>

**Tabel**  
**Table 7.1****Jumlah Rumah Makan/Restoran Menurut Kecamatan di Kabupaten Labuhanbatu, 2017–2021**  
**Number of Restaurants by Subdistrict in Labuhanbatu Regency, 2017–2021**

Kecamatan Subdistrict	2017	2018	2019	2020	2021
(1)	(2)	(3)	(4)	(5)	(6)
Bilah Hulu	10	10	10	19	19
Pangkalan	2	2	2	5	14
Bilah Barat	2	2	2	1	15
Bilah Hilir	8	8	8	8	25
Panai Hulu	9	9	9	2	8
Panai Tengah	5	5	5	6	6
Panai Hilir	3	3	3	5	7
Rantau Selatan	33	33	36	49	64
Rantau Utara	41	41	42	38	45
<b>Labuhanbatu</b>	<b>113</b>	<b>113</b>	<b>117</b>	<b>133</b>	<b>203</b>

Catatan/Note: ...

Sumber/Source: Survei Updating Jasa Pariwisata-Badan Pusat Statistik Kabupaten Labuhanbatu /  
BPS-Statistics of Labuhanbatu Regency

**Tabel**  
**Table** 7.2

**Jumlah Akomodasi, Kamar, dan Tempat Tidur yang Tersedia pada Hotel Bintang Menurut Kecamatan di Kabupaten Labuhanbatu, 2017–2021**  
***Number of Accommodations, Available Rooms and Beds in Classified Hotel by Subdistrict in Labuhanbatu Regency, 2017–2021***

Kecamatan Subdistrict	2017		
	Akomodasi Accommodations	Kamar Rooms	Tempat Tidur Beds
(1)	(2)	(3)	(4)
Bilah Hulu	-	-	-
Pangkatan	-	-	-
Bilah Barat	-	-	-
Bilah Hilir	-	-	-
Panai Hulu	-	-	-
Panai Tengah	-	-	-
Panai Hilir	-	-	-
Rantau Selatan	3	151	290
Rantau Utara	2	115	199
<b>Labuhanbatu</b>	<b>5</b>	<b>266</b>	<b>489</b>

Lanjutan Tabel/*Continued Table 7.2*

Kecamatan <i>Subdistrict</i>	2018		
	Akomodasi <i>Accommodations</i>	Kamar <i>Rooms</i>	Tempat Tidur <i>Beds</i>
	(1)	(2)	(3)
Bilah Hulu	-	-	-
Pangkalan	-	-	-
Bilah Barat	-	-	-
Bilah Hilir	-	-	-
Panai Hulu	-	-	-
Panai Tengah	-	-	-
Panai Hilir	-	-	-
Rantau Selatan	3	151	290
Rantau Utara	2	115	199
<b>Labuhanbatu</b>	<b>5</b>	<b>266</b>	<b>489</b>

Lanjutan Tabel/*Continued Table 7.2*

Kecamatan <i>Subdistrict</i>	2019		
	Akomodasi <i>Accommodations</i>	Kamar <i>Rooms</i>	Tempat Tidur <i>Beds</i>
	(1)	(2)	(3)
Bilah Hulu	-	-	-
Pangkatan	-	-	-
Bilah Barat	-	-	-
Bilah Hilir	-	-	-
Panai Hulu	-	-	-
Panai Tengah	-	-	-
Panai Hilir	-	-	-
Rantau Selatan	3	151	280
Rantau Utara	2	114	205
<b>Labuhanbatu</b>	<b>5</b>	<b>265</b>	<b>485</b>

Lanjutan Tabel/*Continued Table 7.2*

Kecamatan <i>Subdistrict</i>	2020		
	Akomodasi <i>Accommodations</i>	Kamar <i>Rooms</i>	Tempat Tidur <i>Beds</i>
	(1)	(2)	(3)
Bilah Hulu	-	-	-
Pangkatan	-	-	-
Bilah Barat	-	-	-
Bilah Hilir	-	-	-
Panai Hulu	-	-	-
Panai Tengah	-	-	-
Panai Hilir	-	-	-
Rantau Selatan	3	151	292
Rantau Utara	2	121	216
<b>Labuhanbatu</b>	<b>5</b>	<b>272</b>	<b>508</b>



Lanjutan Tabel/*Continued Table 7.2*

Kecamatan <i>Subdistrict</i>	2021		
	Akomodasi <i>Accommodations</i>	Kamar <i>Rooms</i>	Tempat Tidur <i>Beds</i>
	(1)	(2)	(3)
Bilah Hulu	-	-	-
Pangkalan	-	-	-
Bilah Barat	-	-	-
Bilah Hilir	-	-	-
Panai Hulu	-	-	-
Panai Tengah	-	-	-
Panai Hilir	-	-	-
Rantau Selatan	3	153	280
Rantau Utara	2	114	201
<b>Labuhanbatu</b>	<b>5</b>	<b>267</b>	<b>481</b>

Catatan/*Note*: ...Sumber/*Source*: BPS, Survei Hotel Tahunan (VHTL)/  
BPS-Statistics Indonesia, Hotels Survey

**Tabel**  
**Table** 7.3**Jumlah Akomodasi, Kamar, dan Tempat Tidur yang Tersedia pada Hotel Nonbintang dan Akomodasi Lainnya Menurut Kecamatan di Kabupaten Labuhanbatu, 2017–2021****Number of Accommodations, Available Rooms and Beds in Non-Classified Hotel and Other Accommodations by Subdistrict in Labuhanbatu Regency, 2017–2021**

Kecamatan Subdistrict	2017		
	Akomodasi Accommodations	Kamar Rooms	Tempat Tidur Beds
(1)	(2)	(3)	(4)
Bilah Hulu	1	61	67
Pangkalan	-	-	-
Bilah Barat	-	-	-
Bilah Hilir	-	-	-
Panai Hulu	2	28	28
Panai Tengah	-	-	-
Panai Hilir	-	-	-
Rantau Selatan	6	114	134
Rantau Utara	16	318	591
<b>Labuhanbatu</b>	<b>25</b>	<b>521</b>	<b>820</b>

Lanjutan Tabel/*Continued Table 7.3*

Kecamatan <i>Subdistrict</i>	2018		
	Akomodasi <i>Accommodations</i>	Kamar <i>Rooms</i>	Tempat Tidur <i>Beds</i>
(1)	(2)	(3)	(4)
Bilah Hulu	1	61	67
Pangkatan	-	-	-
Bilah Barat	-	-	-
Bilah Hilir	1	16	16
Panai Hulu	2	28	28
Panai Tengah	-	-	-
Panai Hilir	1	10	10
Rantau Selatan	7	182	253
Rantau Utara	17	317	605
<b>Labuhanbatu</b>	<b>29</b>	<b>614</b>	<b>976</b>

Lanjutan Tabel/*Continued Table 7.3*

Kecamatan <i>Subdistrict</i>	2019		
	Akomodasi <i>Accommodations</i>	Kamar <i>Rooms</i>	Tempat Tidur <i>Beds</i>
(1)	(2)	(3)	(4)
Bilah Hulu	1	61	67
Pangkatan	-	-	-
Bilah Barat	-	-	-
Bilah Hilir	1	16	16
Panai Hulu	2	28	28
Panai Tengah	-	-	-
Panai Hilir	1	10	10
Rantau Selatan	7	182	253
Rantau Utara	16	306	594
<b>Labuhanbatu</b>	<b>28</b>	<b>603</b>	<b>968</b>

Lanjutan Tabel/*Continued Table 7.3*

Kecamatan <i>Subdistrict</i>	2020		
	Akomodasi <i>Accommodations</i>	Kamar <i>Rooms</i>	Tempat Tidur <i>Beds</i>
(1)	(2)	(3)	(4)
Bilah Hulu	1	61	64
Pangkatan	-	-	-
Bilah Barat	-	-	-
Bilah Hilir	1	14	28
Panai Hulu	2	30	30
Panai Tengah	-	-	-
Panai Hilir	1	7	7
Rantau Selatan	7	151	177
Rantau Utara	19	416	661
<b>Labuhanbatu</b>	<b>31</b>	<b>679</b>	<b>967</b>

Lanjutan Tabel/*Continued Table 7.3*

Kecamatan <i>Subdistrict</i>	2021		
	Akomodasi <i>Accommodations</i>	Kamar <i>Rooms</i>	Tempat Tidur <i>Beds</i>
(1)	(2)	(3)	(4)
Bilah Hulu	1	61	64
Pangkatan	-	-	-
Bilah Barat	-	-	-
Bilah Hilir	1	14	28
Panai Hulu	2	30	30
Panai Tengah	-	-	-
Panai Hilir	1	6	6
Rantau Selatan	2	38	76
Rantau Utara	18	367	648
<b>Labuhanbatu</b>	<b>25</b>	<b>516</b>	<b>852</b>

Catatan/*Note*: ...Sumber/*Source*: BPS, Survei Hotel Tahunan (VHTL)/  
*BPS-Statistics Indonesia, Hotels Survey*

**Tabel**  
**Table** 7.4

**Rata-rata Lama Menginap Tamu Asing dan Tamu Domestik Menurut Bulan (hari) di Kabupaten Labuhanbatu, 2021**  
*Length Average of Stay of Foreign and Domestic Guests by Month (days) in Labuhanbatu Regency, 2021*

<b>Bulan Month</b>	<b>Tamu Asing Foreign Guests</b>	<b>Tamu Domestik Domestic Guests</b>
(1)	(2)	(3)
Januari	-	1
Februari	-	1
Maret	-	1
April	-	1
Mei	-	1
Juni	-	1
Juli	-	1
Agustus	-	1
September	-	1
Oktober	-	1
Nopember	-	1
Desember	-	1
<b>Labuhanbatu</b>	<b>-</b>	<b>1</b>

Catatan/Note: ...

Sumber/Source: Badan Pusat Statistik Kabupaten Labuhanbatu /  
BPS-Statistics of Labuhanbatu Regency

**Tabel**  
**Table** 7.5

**Persentase Tingkat Penghunian Kamar Hotel dan Akomodasi Lainnya Menurut Jenis Hotel dan Bulan di Kabupaten Labuhanbatu, 2021**  
*Occupancy Rate of Hotel and Other Accommodation Room by Hotel Type and Month in Labuhanbatu Regency, 2021*

<b>Bulan</b> <b>Month</b>	<b>Hotel Berbintang</b> <b>Classified Hotel</b>	<b>Hotel Nonbintang</b> <b>Non-Classified Hotel</b>
(1)	(2)	(3)
Januari	30,54	33,22
Februari	31,23	29,92
Maret	28,83	31,16
April	31,26	30,29
Mei	23,99	30,65
Juni	31,96	30,91
Juli	28,85	30,96
Agustus	30,40	28,98
September	27,64	27,95
Oktober	30,64	28,40
Nopember	33,36	30,30
Desember	29,81	29,96
<b>Labuhanbatu</b>	<b>29,85</b>	<b>30,19</b>

Catatan/Note:

Sumber/Source: Badan Pusat Statistik Kabupaten Labuhanbatu /  
BPS-Statistics of Labuhanbatu Regency



08

**TRANSPORTASI DAN KOMUNIKASI**  
**TRANSPORTATION AND COMMUNICATION**

**TRANSPORTASI**  
**DI LABUHANBATU**

**2021**

**Arus Lalu Lintas Kapal**



**Pelabuhan Tanjung Sarang Elang**

Banyak Kapal **9** Barang Bongkar **0** Ton Barang Muat **2.407** Ton

**Pelabuhan Sei Berombang**

Banyak Kapal **194** Barang Bongkar **2.173** Ton Barang Muat **1.262** Ton

**Panjang Jalan Menurut Tingkat Kewenangan Pemerintah**



Note: \* Data Tahun 2019



**PENJELASAN TEKNIS**

1. Jalan adalah prasarana transportasi darat yang meliputi segala bagian jalan, termasuk bangunan pelengkap dan perlengkapannya yang diperuntukkan bagi lalu lintas, yang berada pada permukaan tanah, di atas permukaan tanah, di bawah permukaan tanah dan/ atau air, serta di atas permukaan air, kecuali jalan kereta api, jalan lori, dan jalan kabel.
2. Kendaraan atau angkutan atau wahana adalah alat transportasi, baik yang digerakkan oleh mesin maupun oleh makhluk hidup. Kendaraan ini biasanya buatan manusia (mobil, motor, kereta, perahu, dan pesawat), tetapi ada yang bukan buatan manusia dan masih bisa disebut kendaraan, seperti gunung es dan batang pohon yang mengambang.
3. Bongkar Muat adalah salah satu kegiatan yang dilakukan dalam proses forwarding (pengiriman) barang.
4. Pos adalah bagian dari sistem pos yaitu sebuah metode yang digunakan untuk mengirimkan informasi atau suatu objek, di mana untuk dokumen tertulis biasanya dikirimkan dengan amplop tertutup atau berupa paket untuk benda-benda yang

**TECHNICAL NOTES**

1. *The road is a land transport infrastructure covering all parts of the road, including complementary buildings and equipment intended for traffic, which is at ground level, above ground, below ground and / or water, as well as on the surface of the water, except railways, roads lorries, and road cable.*
2. *Vehicle or transportation or the vehicle is a means of transportation, both driven by the engine or by living things. These vehicles are typically man-made (cars, motorcycles, trains, boats, and aircraft), but there are not man-made and still be called a vehicle, such as icebergs and floating tree trunk.*
3. *Unloading is one of the activities carried out in the process of forwarding (delivery) of goods.*
4. *Post is part of the postal system, a method that is used to transmit information or an object, in which for the written documents are usually delivered with a sealed envelope or a package for other objects, the delivery is able to reach all regions of the world*

lain, pengirimannya mampu menjangkau seluruh wilayah di dunia.

<https://labuhanbatukab.bps.go.id>

**ULASAN**

Pada tahun 2021, panjang jalan dibawah kewenangan Pemerintah Kabupaten dan Provinsi secara berturut-turut sebesar 1.107,17 dan 127,20 km. Menurut jenis permukaan jalan kabupaten, panjang jalan beraspal sebesar 528,70 km dan panjang jalan berkerikil sebesar 453,53 km.

Selama tahun 2020, jumlah penumpang kereta api yang berangkat dari stasiun Rantauprapat sebanyak 59.433 orang yang terdiri dari 26.421 penumpang kelas eksekutif, 22.573 penumpang kelas bisnis, dan 10.439 penumpang kelas ekonomi.

Produksi pos di Kabupaten Labuhanbatu tahun 2021 terdiri dari 57.293 surat pos dalam negeri, 65 surat pos luar negeri, 8.244 paket pos dalam negeri, 28 paket pos luar negeri, dan 5.527 wesel pos dikirim.

**DESCRIPTION**

*The length of roads in Labuhanbatu under regency authority and provincial authority in 2021 were 1.107,17 km and 141,50 km respectively. According to its surface type of regency road, the length of paved roads was 528,70 km and the length of gravel road was 453,53 km.*

*In 2020, there were 59.433 train's passenger departed from station of Rantauprapat, which consist of 35.328 passengers on executive class, 101.361 passengers on business class, and 10.439 passengers on economy class.*

*In 2021, production of post in Labuhanbatu Regency consisted of 57.293 domestic mails, 65 foreign mails, 8.244 domestic postal packages, 20 foreign postal packages, and 5.527 postal money orders sent.*

## 8.1 TRANSPORTASI TRANSPORTATION

**Tabel 8.1.1 Panjang Jalan<sup>1</sup> Menurut Tingkat Kewenangan Pemerintahan di Kabupaten Labuhanbatu (km), 2017–2021**  
**Table 8.1.1 Length of Roads<sup>1</sup> by Level of Government Authority in Labuhanbatu Regency (km), 2017–2021**

Tingkat Kewenangan Pemerintahan Level of Government Authority	2017	2018	2019	2020	2021
(1)	(2)	(3)	(4)	(5)	(6)
Negara <sup>2</sup> /State <sup>2</sup>	47,55	47,55	47,55	...	...
Provinsi <sup>3</sup> /Province <sup>3</sup>	129,16	141,50	141,50	141,50	127,20
Kabupaten <sup>4</sup> /Kota <sup>4</sup> Regency/Municipality	806,08	806,08	1 107,17	1 107,17	1 107,17
<b>Jumlah/Total</b>	<b>982,79</b>	<b>995,13</b>	<b>1 296,22</b>	<b>1 248,67</b>	<b>1 234,37</b>

Catatan/Note: <sup>1</sup> Data tidak termasuk panjang jalan tol/ Excluding toll road

<sup>2</sup> Berdasarkan Keputusan Menteri Pekerjaan Umum dan Perumahan Rakyat No. 248/KPTS/M/2015/  
Based on Public Work and Public Housing Ministerial Decree No. 248/KPTS/M/2015

Sumber/Source: <sup>3</sup> Dinas Bina Marga dan Bina Konstruksi UPT Rantauprapat/  
Highways and Constructions Agency, Technical Executive Unit of Rantauprapat

<sup>4</sup> Dinas Pekerjaan Umum dan Penataan Ruang Kabupaten Labuhanbatu/  
Public Works and Arrangement of Space Agency of Labuhanbatu Regency

**Tabel 8.1.2**  
**Table**

**Panjang Jalan Menurut Jenis Permukaan Jalan di Kabupaten Labuhanbatu (km), 2017–2021**  
**Length of Roads by Type of Road Surface in Labuhanbatu Regency (km), 2017–2021**

Jenis Permukaan Jalan Type of Road Surface	2017	2018	2019	2020	2021
(1)	(2)	(3)	(4)	(5)	(6)
Aspal/Paved	535,93	559,17	657,05	629,77	528,70
Kerikil/Gravel	26,51	26,51	525,02	466,29	455,53
Tanah/Soil	352,44	332,44	114,15	152,21	122,95
Lainnya/Others	67,91	77,01	-	0,40	-
<b>Jumlah/Total</b>	<b>982,79</b>	<b>995,13</b>	<b>1 296,22</b>	<b>1 248,67</b>	<b>1 107,17</b>

Catatan/Note: ...

Sumber/Source: Dinas Pekerjaan Umum dan Penataan Ruang Kabupaten Labuhanbatu/  
Public Works and Arrangement of Space Agency of Labuhanbatu Regency  
Dinas Bina Marga dan Bina Konstruksi UPT Rantauprapat/  
Highways and Constructions Agency, Technical Executive Unit of Rantauprapat

**Tabel 8.1.3 Panjang Jalan Menurut Kondisi Jalan di Kabupaten Labuhanbatu (km), 2017–2021**  
**Table Length of Roads by Condition of Roads in Labuhanbatu Regency (km), 2017–2021**

<b>Kondisi Jalan</b> <b>Condition of Roads</b>	<b>2017</b>	<b>2018</b>	<b>2019</b>	<b>2020</b>	<b>2021</b>
(1)	(2)	(3)	(4)	(5)	(6)
Baik/ <i>Good</i>	497,04	529,37	639,65	527,74	498,18
Sedang/ <i>Moderate</i>	40,33	40,33	196,14	273,79	189,79
Rusak/ <i>Damage</i>	57,99	57,99	210,15	244,34	255,07
Rusak Berat/ <i>Severely Damage</i>	387,43	367,43	250,28	202,80	164,13
<b>Jumlah/Total</b>	<b>982,79</b>	<b>995,13</b>	<b>1 296,22</b>	<b>1 248,67</b>	<b>1 107,17</b>

Catatan/Note: ...

Sumber/Source: Dinas Pekerjaan Umum dan Penataan Ruang Kabupaten Labuhanbatu/  
 Public Works and Arrangement of Space Agency of Labuhanbatu Regency  
 Dinas Bina Marga dan Bina Konstruksi UPT Rantauprapat/  
 Highways and Constructions Agency, Technical Executive Unit of Rantauprapat



**Tabel 8.1.4** Jumlah Penumpang Kereta Api dan Nilai Karcis (rupiah) Tiap Bulan di Kabupaten Labuhanbatu, 2020  
**Number of Train Passengers and Ticket Value (rupiah) Every Month in Labuhanbatu Regency, 2020**

Bulan/ Month	Eksekutif Executive	
	Penumpang Passenger	Nilai Karcis Ticket Value
(1)	(2)	(3)
Januari/ January	10 090	1 554 203 000
Februari/ February	8 244	1 239 567 000
Maret/ March	6 043	915 667 000
April/ April	1 148	161 665 000
Mei/ May	18	2 894 000
Juni/ June	-	-
Juli/ July	-	-
Agustus/ August	-	-
September/ September	-	-
Oktober/ October	-	-
Nopember/ November	-	-
Desember/ December	878	119 591 000
<b>Jumlah/Total</b>	<b>26 421</b>	<b>3 993 587 000</b>

Lanjutan Tabel/*Continued Table 8.1.4*

Bulan/ Month	Bisnis Business	
	Penumpang Passenger	Nilai Karcis Ticket Value
(1)	(4)	(5)
Januari/ January	8 255	1 002 664 000
Februari/ February	6 442	754 402 000
Maret/ March	4 385	517 774 000
April/ April	1 932	207 761 000
Mei/ May	20	2 403 000
Juni/ June	8	920 000
Juli/ July	-	-
Agustus/ August	-	-
September/ September	-	-
Oktober/ October	-	-
Nopember/ November	-	-
Desember/ December	1 531	164 333 000
<b>Jumlah/Total</b>	<b>22 573</b>	<b>2 650 257 000</b>

Catatan/Note: Data 2021 tidak tersedia/*2021 data unavailable*

Sumber/Source: PT. Kereta Api Indonesia Stasiun Rantauprapat/  
*Indonesia Railway Company Rantauprapat Station*

Lanjutan Tabel/*Continued Table 8.1.4*

Bulan/ <i>Month</i>	Ekonomi AC <i>Economy AC</i>	
	Penumpang <i>Passenger</i>	Nilai Karcis <i>Ticket Value</i>
(1)	(4)	(5)
Januari/ <i>January</i>	4 495	481 086 000
Februari/ <i>February</i>	3 485	344 196 000
Maret/ <i>March</i>	2 320	237 710 000
April/ <i>April</i>	17	1 880 000
Mei/ <i>May</i>	3	390 000
Juni/ <i>June</i>	119	22 095 000
Juli/ <i>July</i>	-	-
Agustus/ <i>August</i>	-	-
September/ <i>September</i>	-	-
Oktober/ <i>October</i>	-	-
Nopember/ <i>November</i>	-	-
Desember/ <i>December</i>	-	-
<b>Jumlah/Total</b>	<b>10 439</b>	<b>1 087 357 000</b>

Catatan/*Note*: ...Sumber/*Source*: PT. Kereta Api Indonesia Stasiun Rantauprapat/  
*Indonesia Railway Company Rantauprapat Station*

**Tabel**  
**Table** 8.1.5

**Volume Arus Bongkar/ Muat Barang Melalui Kereta Api  
(ton) dan Pendapatan (rupiah) Tiap Bulan di Kabupaten  
Labuhanbatu, 2020**  
**Volume of Loaded/ Unloaded Cargo Shipped by Train (ton)  
and Income (rupiah) Every Month in Labuhanbatu Regency,  
2020**

<b>Bulan/ Month</b>	<b>Bongkar/Muat Loaded/Unloaded</b>	<b>Pendapatan Income</b>
(1)	(2)	(3)
Januari/ January	38 553	33 440 000
Februari/ February	35 000	40 000 000
Maret/ March	72 230	44 000 000
April/ April	28 265	36 960 000
Mei/ May	-	-
Juni/ June	8 820	10 560 000
Juli/ July	-	-
Agustus/ August	-	-
September/ September	-	-
Oktober/ October	-	-
Nopember/ November	-	-
Desember/ December	-	-
<b>Jumlah/Total</b>	<b>182 860</b>	<b>164 960 000</b>

Catatan/Note: Data 2021 tidak tersedia/2021 data unavailable

Sumber/Source: PT. Kereta Api Indonesia Stasiun Rantauprapat/  
Indonesia Railway Company Rantauprapat Station

**Tabel**  
**Table** 8.1.6

**Arus Lalu Lintas Kapal, Penumpang dan Barang Tiap Bulan Melalui Pelabuhan Tanjung Sarang Elang di Kabupaten Labuhanbatu, 2021**  
**Number of Ship Frequencies, Passengers and Cargo Every Month by Tanjung Sarang Elang Port in Labuhanbatu Regency, 2021**

Bulan/ Month	Banyak Kapal Ship Frequency	Penumpang Passenger	
		Berangkat Departure	Tiba Arrival
(1)	(2)	(3)	(4)
Januari/ January	1	-	-
Februari/ February	2	-	-
Maret/ March	-	-	-
April/ April	2	-	-
Mei/ May	2	-	-
Juni/ June	2	-	-
Juli/ July	-	-	-
Agustus/ August	-	-	-
September/ September	-	-	-
Oktober/ October	-	-	-
Nopember/ November	-	-	-
Desember/ December	-	-	-
<b>Jumlah/Total</b>	<b>9</b>	<b>-</b>	<b>-</b>

Lanjutan Tabel/Continued Table 8.1.6

Bulan/ Month	Banyak Kapal Ship Frequency	Barang(ton) Cargo (ton)	
		Bongkar Unloaded	Muat Loaded
(1)	(2)	(5)	(6)
Januari/ January	1	-	400,0
Februari/ February	2	-	2 001,0
Maret/ March	-	-	-
April/ April	2	-	1,6
Mei/ May	2	-	2,4
Juni/ June	2	-	1,6
Juli/ July	-	-	-
Agustus/ August	-	-	-
September/ September	-	-	-
Oktober/ October	-	-	-
Nopember/ November	-	-	-
Desember/ December	-	-	-
<b>Jumlah/Total</b>	<b>9</b>	<b>-</b>	<b>2 406,6</b>

Catatan/Note: ...  
 Sumber/Source: Kantor UPP Tanjung Sarang Elang/  
 Tanjung Sarang Elang Port

**Tabel**  
**Table** 8.1.7

**Arus Lalu Lintas Kapal, Penumpang dan Barang  
Tiap Bulan Melalui Pelabuhan Sungai Berombang di  
Kabupaten Labuhanbatu, 2021**  
*Number of Ship Frequencies, Passengers and Cargo Every  
Month by Sungai Berombang Port in Labuhanbatu Regency,  
2021*

Bulan/ Month	Banyak Kapal Ship Frequency	Penumpang Passenger	
		Berangkat Departure	Tiba Arrival
(1)	(2)	(3)	(4)
Januari/ January	15	-	-
Februari/ February	16	-	-
Maret/ March	17	-	-
April/ April	16	-	-
Mei/ May	13	-	-
Juni/ June	21	-	-
Juli/ July	16	-	-
Agustus/ August	16	-	-
September/ September	15	-	-
Oktober/ October	15	-	-
Nopember/ November	20	33	36
Desember/ December	14	-	6
<b>Jumlah/Total</b>	<b>194</b>	<b>33</b>	<b>42</b>

Lanjutan Tabel/Continued Table 8.1.7

Bulan/ Month	Banyak Kapal Ship Frequency	Barang(ton) Cargo (ton)	
		Bongkar Unloaded	Muat Loaded
(1)	(2)	(5)	(6)
Januari/ January	15	154,3	32,2
Februari/ February	16	132,3	168,0
Maret/ March	17	147,7	93,0
April/ April	16	105,9	259,8
Mei/ May	13	22,2	39,5
Juni/ June	21	195,0	232,5
Juli/ July	16	254,0	64,9
Agustus/ August	16	285,0	120,2
September/ September	15	266,0	31,2
Oktober/ October	15	198,0	60,4
Nopember/ November	20	237,0	128,8
Desember/ December	14	176,0	31,2
<b>Jumlah/Total</b>	<b>194</b>	<b>2 173,4</b>	<b>1 261,7</b>

Catatan/Note: ...  
 Sumber/Source: Kantor UPP Tanjung Sarang Elang/  
 Tanjung Sarang Elang Port



## 8.2 POS DAN TELEKOMUNIKASI POST AND TELECOMMUNICATION

**Tabel 8.2.1** Jumlah Kantor Pos Pembantu Menurut Kecamatan di Kabupaten Labuhanbatu, 2017–2021  
*Number of Post Offices Subsidiaries by Subdistrict in Labuhanbatu Regency, 2017–2021*

Kecamatan Subdistrict	2017	2018	2019	2020	2021
(1)	(2)	(3)	(4)	(5)	(6)
Bilah Hulu	1	1	1	1	1
Pangkatan	-	-	-	-	-
Bilah Barat	-	-	-	-	1
Bilah Hilir	1	1	1	1	1
Panai Hulu	1	1	1	1	1
Panai Tengah	1	1	1	1	1
Panai Hilir	1	1	1	1	1
Rantau Selatan	-	1	1	1	-
Rantau Utara	1	1	1	1	1
<b>Labuhanbatu</b>	<b>6</b>	<b>7</b>	<b>7</b>	<b>7</b>	<b>7</b>

Catatan/Note: ...

Sumber/Source: PT Pos Indonesia Cabang Rantauprapat /  
Post Company Rantauprapat Branch Office

**Tabel**  
**Table** 8.2.2**Produk Pos Menurut Jenisnya di Kabupaten  
Labuhanbatu, 2017–2021**  
**Product of Post by Type in Labuhanbatu Regency, 2017–  
2021**

Jenis Pos Subdistrict	2017	2018	2019	2020	2021
(1)	(2)	(3)	(4)	(5)	(6)
1 Surat Pos					
a. Dalam Negeri					
Biasa (Prangko)	1 483	2 068	227	1 082	367
Tercatat (Korporat)	41 881	58 832	69 421	42 228	48 969
Kilat Biasa	-	-	-	-	-
Kilat Khusus	7 033	5 889	20 887	18 149	6 296
Ekspres Dokumen	6 199	5 475	10 791	4 209	1 661
b. Luar Negeri					
Biasa (Prangko)	-	-	-	-	-
Tercatat (RLN, EMS Dokumen)	72	38	55	52	65
2 Paket Pos					
a. Dalam Negeri					
Ekpres Barang, PKH, PPB, PJE, PJM	1 633	2 168	10 650	41 322	8 244
b. Luar Negeri					
EMS Dok, PPLN, PCLN, PBIInt	3	30	2	20	28
3 Wesel Pos					
Dikirim	2 997	2 380	8 496	10 255	5 527
Dibayar	2 112	1 443	5 434	6 348	2 007
<b>Jumlah/ Total</b>	<b>63 413</b>	<b>78 323</b>	<b>125 963</b>	<b>123 665</b>	<b>65 630</b>

Catatan/Note: ...

Sumber/Source: PT Pos Indonesia Cabang Rantauprapat /  
Post Company Rantauprapat Branch Office

09

**PERBANKAN, KOPERASI, DAN  
HARGA-HARGA**  
*BANKING, COOPERATIVE, AND PRICES*

## **KOPERASI DI LABUHANBATU**

# 2021



Jumlah  
Koperasi = **400** unit



**PENJELASAN TEKNIS**

1. Koperasi adalah organisasi bisnis yang dimiliki dan dioperasikan oleh orang-seorang demi kepentingan bersama. Koperasi melandaskan kegiatan berdasarkan prinsip gerakan ekonomi rakyat yang berdasarkan asas kekeluargaan.
2. Koperasi Unit Desa adalah suatu Koperasi serba usaha yang beranggotakan penduduk desa dan berlokasi didaerah pedesaan, daerah kerjanya biasanya mencakup satu wilayah kecamatan. Pembentukan KUD ini merupakan penyatuan dari beberapa Koperasi pertanian yang kecil dan banyak jumlahnya dipedesaan.

**TECHNICAL NOTES**

1. *Cooperative is a business organization owned and operated by the individual for the common interest. Cooperatives bases its activities on the principle of people's economic movement based on the principle of family.*
2. *Koperasi Unit Desa is an all-round cooperative venture consisting of villagers and are located in rural areas, the area of work usually covers one of the Subdistricts. This cooperative formation represents the union of several small agricultural cooperatives, and many in the countryside.*

**ULASAN**

**DESCRIPTION**

Koperasi yang terdapat di Labuhanbatu pada tahun 2021 berjumlah 400 unit. Jumlah anggota sebanyak 5.324 orang.

*There were 400 units of cooperatives in Labuhanbatu Regency in 2021. Number of cooperative unit member in 2021 as many as 5.324 members.*

Koperasi Konsumen merupakan koperasi dengan anggota terbanyak yaitu sebanyak 4.808 orang dengan jumlah koperasi sebanyak 259 unit.

*Consumer was the type of cooperative with the most member which was reached 4.808 members from 259 units of cooperative.*

<https://labuhanbatukab.bps.go.id>

**Tabel**  
**Table** 9.1**Jumlah Koperasi<sup>1</sup> Menurut Kecamatan di Kabupaten Labuhanbatu, 2017–2021**  
**Number of Cooperative<sup>1</sup> by Subdistrict in Labuhanbatu Regency, 2017–2021**

Kecamatan Subdistrict	2017	2018	2019	2020	2021
(1)	(2)	(3)	(4)	(5)	(6)
Bilah Hulu	...	20	31	30	38
Pangkalan	...	14	19	19	23
Bilah Barat	...	9	17	19	19
Bilah Hilir	...	19	33	36	41
Panai Hulu	...	11	22	27	27
Panai Tengah	...	15	21	30	34
Panai Hilir	...	14	25	24	28
Rantau Selatan	...	33	59	56	62
Rantau Utara	...	61	126	137	128
<b>Labuhanbatu</b>	<b>...</b>	<b>196</b>	<b>353</b>	<b>378</b>	<b>400</b>

Catatan/Note: <sup>1</sup>Termasuk Koperasi yang masih terdaftar secara hukum tetapi secara kegiatan sudah tidak aktif/ Including cooperatives still legally registered but are not active in activities

Sumber/Source: Dinas Koperasi dan Usaha Kecil Menengah Kabupaten Labuhanbatu/  
Cooperative and Small Medium Business Service of Labuhanbatu Regency

**Tabel**  
**Table** 9.2**Jumlah Koperasi<sup>1</sup> Menurut Jenis Koperasi dan Kecamatan di Kabupaten Labuhanbatu 2021**  
**Number of Cooperative<sup>1</sup> by Kind of Cooperative and Subdistrict in Labuhanbatu Regency, 2021**

Kecamatan Subdistrict	Jenis Koperasi/ Kind of Cooperative						Jumlah Total
	Produsen	Konsumen	Simpan Pinjam	Pemasaran	Jasa	Lainnya Other	
(1)	(2)	(3)	(4)	(5)	(6)	(7)	(8)
Bilah Hulu	14	21	1	1	1	-	38
Pangkalan	7	15	1	-	-	-	23
Bilah Barat	10	6	1	1	1	-	19
Bilah Hilir	16	25	-	-	-	-	41
Panai Hulu	14	11	-	-	2	-	27
Panai Tengah	21	11	-	2	-	-	34
Panai Hilir	13	11	1	1	2	-	28
Rantau Selatan	3	50	6	1	2	-	62
Rantau Utara	12	109	-	2	5	-	128
<b>Labuhanbatu</b>	<b>110</b>	<b>259</b>	<b>10</b>	<b>8</b>	<b>13</b>	<b>-</b>	<b>400</b>

Catatan/Note: <sup>1</sup> Termasuk Koperasi yang masih terdaftar secara hukum tetapi secara kegiatan sudah tidak aktif/ Including cooperatives still legally registered but are not active in activities

Sumber/Source: Dinas Koperasi dan Usaha Kecil Menengah Kabupaten Labuhanbatu/  
Cooperative and Small Medium Business Service of Labuhanbatu Regency



**Tabel**  
**Table** 9.3**Jumlah Anggota Koperasi<sup>1</sup> Menurut Jenis dan Kecamatan di Kabupaten Labuhanbatu, 2021**  
**Number of Cooperative<sup>1</sup> Unit Member by Type and Subdistrict in Labuhanbatu Regency, 2021**

Kecamatan Subdistrict	Jenis Koperasi/ Kind of Cooperative						Jumlah Total
	Produsen	Konsumen	Simpan Pinjam	Pemasaran	Jasa	Lainnya Other	
(1)	(2)	(3)	(4)	(5)	(6)	(7)	(8)
Bilah Hulu	373	400	-	-	-	-	773
Pangkatan	-	694	-	-	-	-	694
Bilah Barat	-	78	68	-	18	-	164
Bilah Hilir	24	1 174	-	-	-	-	1 198
Panai Hulu	-	597	-	-	-	-	597
Panai Tengah	-	116	-	-	-	-	116
Panai Hilir	-	-	-	-	-	-	-
Rantau Selatan	-	442	-	-	33	-	475
Rantau Utara	-	1 307	-	-	-	-	1 307
<b>Labuhanbatu</b>	<b>397</b>	<b>4 808</b>	<b>68</b>	<b>-</b>	<b>51</b>	<b>-</b>	<b>5 324</b>

Catatan/Note: <sup>1</sup> Termasuk Koperasi yang masih terdaftar secara hukum tetapi secara kegiatan sudah tidak aktif/ Including cooperatives tttill legally registered but are not active in activities

Sumber/Source: Dinas Koperasi dan Usaha Kecil Menengah Kabupaten Labuhanbatu /  
Cooperation and Small Medium Business Services of Labuhanbatu Regency



# 10

## PENGELUARAN PENDUDUK POPULATION EXPENDITURE

### Persentase Pengeluaran/Kapita/bulan

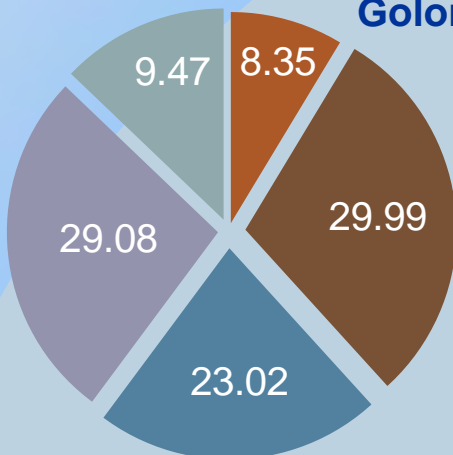


Makanan  
55,39%



Non Makanan  
44,61%

### Golongan Pengeluaran



- < 150.000
- 150.000 - 199.999
- 200.000 - 299.999
- 300.000 - 499.999
- 500.000 - 749.999
- 750.000 - 999.000
- 1.000.000 - 1.499.000
- >1.500.000





**PENJELASAN TEKNIS**

1. Konsumsi adalah suatu kegiatan manusia mengurangi atau menghabiskan nilai guna suatu barang atau jasa untuk memenuhi kebutuhan, baik secara berangsurangsur maupun sekaligus. Pihak yang melakukan konsumsi disebut konsumen.
2. Pengeluaran rata-rata per kapita adalah biaya yang dikeluarkan untuk konsumsi semua anggota rumah tangga selama sebulan baik yang berasal dari pembelian, pemberian maupun produksi sendiri dibagi dengan banyaknya anggota rumah tangga dalam rumah tangga tersebut

**TECHNICAL NOTES**

1. *Consumption is a human activity in order to reduce or spend the value of a good or service to meet the needs, either gradually or all at once. Parties who doing consumption called consumer.*
2. *Per capita Average Expenditure is the cost spent for all household members consumption during the month, whether from purchasing, giving or own production, divided by the number of household members in the household.*



**ULASAN**

Pada tahun 2021, rata-rata pengeluaran perkapita sebulan di Kabupaten Labuhanbatu menjadi sebesar 980.533 rupiah, yang terdiri dari 548.551 rupiah untuk pengeluaran makanan (55,94%) dan 431.982 rupiah untuk pengeluaran bukan makanan (44,05%).

Penduduk dengan golongan pengeluaran di atas 500.000 - 749.999 rupiah merupakan yang terbanyak (31,83%), diikuti penduduk dengan pengeluaran antara 750.000 - 999.999 rupiah (28,90%), dan penduduk dengan pengeluaran 1000.000 sampai dengan 1.499.999 rupiah (21,93%).

**DESCRIPTION**

*On the year of 2021, average of expenditure per capita by month in Labuhanbatu Regency was 980.533 rupiah, consist of 548.551 rupiah for food expenditure (55,94%) and 431.982 rupiah for non-food expenditure (44,05%).*

*Population with per capita spending group 500.000 - 749.999 rupiah was the most population (31,83%), followed by population with 750.000 - 999.999 rupiah (28,90%) and population with 1.000.000 - 1.499.9999 rupiah (21,93%).*

**Tabel**  
**Table** 10.1

**Rata-rata Pengeluaran per Kapita Sebulan Menurut Kelompok Komoditas (rupiah) di Kabupaten Labuhanbatu, 2020 dan 2021**  
**Monthly Average Expenditure per Capita by Commodity Group (rupiahs) in Labuhanbatu Regency, 2020 and 2021**

<b>Kelompok Komoditas/Commodity Group</b>	<b>2020</b>	<b>2021</b>
(1)	(2)	(3)
<b>Makanan/Food</b>		
Padi-padian/ <i>Cereals</i>	79 243	74 862
Umbi-umbian/ <i>Tubers</i>	5 998	4 371
Ikan/udang/cumi/kerang/ <i>Fish/shrimp/common squid/shells</i>	68 137	70 558
Daging/ <i>Meat</i>	16 014	15 676
Telur dan susu/ <i>Eggs and milk</i>	30 776	28 193
Sayur-sayuran/ <i>Vegetables</i>	53 069	49 377
Kacang-kacangan/ <i>Legumes</i>	7 482	7 212
Buah-buahan/ <i>Fruits</i>	22 985	17 457
Minyak dan kelapa/ <i>Oil and coconut</i>	18 303	17 622
Bahan minuman/ <i>Beverage stuffs</i>	18 219	16 871
Bumbu-bumbuan/ <i>Spices</i>	11 054	11 486
Konsumsi lainnya/ <i>Miscellaneous food items</i>	6 132	6 523
Makanan dan minuman jadi/ <i>Prepared food and beverages</i>	132 434	132 327
Rokok/ <i>Cigarettes</i>	79 642	96 016
<b>Jumlah makanan/Total food</b>	<b>549 479</b>	<b>548 551</b>
<b>Bukan makanan/Non-food</b>		
Perumahan dan fasilitas rumah tangga/ <i>Housing and household facilities</i>	226 978	228 095
Aneka barang dan jasa/ <i>Goods and services</i>	101 074	101 801
Pakaian, alas kaki, dan tutup kepala/ <i>Clothing, footwear, and headgear</i>	34 939	35 157
Barang tahan lama/ <i>Durable goods</i>	29 887	25 366
Pajak, pungutan, dan asuransi/ <i>Taxes and insurance</i>	40 459	35 474
Keperluan pesta dan upacara/kenduri/ <i>Parties and ceremonies</i>	9 152	6 090
<b>Jumlah bukan makanan/Total non-food</b>	<b>442 490</b>	<b>431 982</b>
<b>Jumlah/Total</b>	<b>991 969</b>	<b>980 533</b>

Catatan/Note: ...

Sumber/Source: BPS, Survei Sosial Ekonomi Nasional (Susenas) Maret/BPS-Statistics Indonesia, National Socioeconomic Survey March



**Tabel**  
**Table** 10.2

**Persentase Pengeluaran per Kapita Sebulan Menurut Kelompok Komoditas di Kabupaten Labuhanbatu, 2020 dan 2021**  
*Percentage of Monthly Expenditure per Capita by Commodity Group in Labuhanbatu Regency, 2020 and 2021*

<b>Kelompok Komoditas/Commodity Group</b>	<b>2020</b>	<b>2021</b>
(1)	(2)	(3)
<b>Makanan/Food</b>		
Padi-padian/ <i>Cereals</i>	7,99	7,63
Umbi-umbian/ <i>Tubers</i>	0,60	0,45
Ikan/udang/cumi/kerang/ <i>Fish/shrimp/common squid/shells</i>	6,87	7,20
Daging/ <i>Meat</i>	1,61	1,60
Telur dan susu/ <i>Eggs and milk</i>	3,10	2,88
Sayur-sayuran/ <i>Vegetables</i>	5,35	5,04
Kacang-kacangan/ <i>Legumes</i>	0,75	0,74
Buah-buahan/ <i>Fruits</i>	2,32	1,78
Minyak dan kelapa/ <i>Oil and coconut</i>	1,85	1,80
Bahan minuman/ <i>Beverage stuffs</i>	1,84	1,72
Bumbu-bumbuan/ <i>Spices</i>	1,11	1,17
Konsumsi lainnya/ <i>Miscellaneous food items</i>	0,62	0,67
Makanan dan minuman jadi/ <i>Prepared food and beverages</i>	13,35	13,50
Rokok/ <i>Cigarettes</i>	8,03	9,79
<b>Jumlah makanan/Total food</b>	<b>55,39</b>	<b>55,94</b>
<b>Bukan makanan/Non-food</b>		
Perumahan dan fasilitas rumah tangga/ <i>Housing and household facilities</i>	22,88	23,26
Aneka barang dan jasa/ <i>Goods and services</i>	10,19	10,38
Pakaian, alas kaki, dan tutup kepala/ <i>Clothing, footwear, and headgear</i>	3,52	3,59
Barang tahan lama/ <i>Durable goods</i>	3,01	2,59
Pajak, pungutan, dan asuransi/ <i>Taxes and insurance</i>	4,08	3,62
Keperluan pesta dan upacara/kenduri/ <i>Parties and ceremonies</i>	0,92	0,62
<b>Jumlah bukan makanan/Total non-food</b>	<b>44,61</b>	<b>44,05</b>
<b>Jumlah/Total</b>	<b>100,00</b>	<b>100,00</b>

Catatan/Note: ...

Sumber/Source: BPS, Survei Sosial Ekonomi Nasional (Susenas) Maret/BPS-Statistics Indonesia, National Socioeconomic Survey March

**Tabel**  
**Table** 10.3**Persentase Penduduk Menurut Golongan Pengeluaran Per Kapita Sebulan di Kabupaten Labuhanbatu, 2020 dan 2021**  
**Percentage of Population by Class of Monthly Expenditure Per Capita in Labuhanbatu Regency, 2020 and 2021**

<b>Golongan Pengeluaran Per Kapita Sebulan</b> <b>Class of Monthly Expenditure Per Capita</b> <b>(Rp)</b>	<b>2020</b>	<b>2021</b>
(1)	(2)	(3)
< 150 000	-	-
150 000–199 999	-	-
200 000–299 999	-	-
300 000–499 999	8,35	6,00
500 000–749 999	29,08	31,83
750 000–999 999	29,99	28,90
1 000 000–1 499 999	23,02	21,93
> 1 500 000	9,47	11,34
<b>Jumlah/Total</b>	<b>100,00</b>	<b>100,00</b>

Catatan/Note: ...

Sumber/Source: BPS, Survei Sosial Ekonomi Nasional (Susenas) Maret/BPS-Statistics Indonesia, National Socioeconomic Survey March

11

**PERDAGANGAN  
TRADE**

**JUMLAH PEDAGANG  
DI LABUHANBATU**

**2021**

97

JUMLAH  
PEDAGANG  
BESAR



JUMLAH  
PEDAGANG  
MENENGAH

1.486

2.122

JUMLAH  
PEDAGANG  
KECIL





**PENJELASAN TEKNIS****TECHNICAL NOTES**

1. Perusahaan adalah tempat terjadinya kegiatan produksi dan berkumpulnya semua faktor produksi. Setiap perusahaan ada yang terdaftar di pemerintah dan ada pula yang tidak. Bagi perusahaan yang terdaftar di pemerintah, mereka mempunyai badan usaha untuk perusahaannya.
  2. SIUP adalah Izin Usaha yang dikeluarkan Instansi Pemerintah melalui Dinas Perindustrian dan Perdagangan Kota/Wilayah sesuai domisili perusahaan. SIUP digunakan untuk menjalankan perusahaan secara legal.
  3. Pedagang adalah orang yang melakukan perdagangan, memperjualbelikan barang yang tidak diproduksi sendiri, untuk memperoleh suatu keuntungan. Pedagang dapat dikategorikan menjadi: Pedagang grosir, beroperasi dalam rantai distribusi antara produsen dan pedagang eceran.
  4. Badan usaha adalah kesatuan yuridis (hukum), teknis, dan ekonomis yang bertujuan mencari laba atau keuntungan. Badan Usaha seringkali disamakan dengan perusahaan, walaupun pada kenyataannya berbeda. Perbedaan utamanya,
1. *The company is the production and gathering of all factors of production. Any company registered in the government there and some are not. For companies that are registered with the government, they have a business entity for the company.*
  2. *SIUP is issued Permit Government Agencies through the Department of Industry and Trade of the City / County according domicile of the company. License used to run a company legally.*
  3. *Traders are people who do trade, trade in goods that are not produced, to gain an advantage. Traders can be categorized into: Wholesalers, operates in the distribution chain between manufacturers and retailers..*
  4. *The business entity is a juridical entity (law), technical, economical and aiming for profit or gain. Enterprises often equated with the company, although the reality is different. The main difference Enterprises is a temporary agency companies is the place*

Badan Usaha adalah lembaga sementara perusahaan adalah tempat di mana Badan Usaha itu mengelola faktor-faktor produksi.

*where the business entities that manage the factors of production.*

5. Perseroan terbatas (PT) adalah badan usaha yang modalnya diperoleh dari hasil penjualan saham. Setiap pemegang surat saham mempunyai hak atas perusahaan dan setiap pemegang surat saham berhak atas keuntungan (dividen).
5. *Limited liability company (PT) is a business entity whose capital is derived from the sale of shares. Each holder of shares have the right to the company and each holder of shares entitled to profits (dividends).*
6. Firma (Fa) adalah badan usaha yang didirikan oleh 2 orang atau lebih di mana tiap- tiap anggota bertanggung jawab penuh atas perusahaan. Modal firma berasal dari anggota pendiri serta laba/ keuntungan dibagikan kepada anggota dengan perbandingan sesuai akta pendirian.
6. *Firm is an entity established by two or more persons in which each member take full responsibility for the company. Capital comes from the firm's founding member and earnings / profits distributed to the members with the appropriate ratio of the deed.*
7. Persekutuan Komanditer (CV) adalah suatu persekutuan yang didirikan oleh seorang atau beberapa orang yang mempercayakan uang atau barang kepada seorang atau beberapa orang yang menjalankan perusahaan dan bertindak sebagai pemimpin.
7. *CV is a partnership established by one or several people who entrusted money or goods to an individual or individuals who run the company and act as a leader.*
8. Pasar adalah tempat dimana pembeli dan penjual bertemu dan berfungsi, barang atau jasa tersedia untuk dijual, dan terjadi perpindahan hak milik.
8. *The market is a place where buyers and sellers meet and work, goods or services available for sale, and the displacement of property rights.*

9. Koperasi adalah organisasi bisnis yang dimiliki dan dioperasikan oleh orang-seorang demi kepentingan bersama. Koperasi melandaskan kegiatan berdasarkan prinsip gerakan ekonomi rakyat yang berdasarkan asas kekeluargaan.
  10. Koperasi Unit Desa adalah suatu Koperasi serba usaha yang beranggotakan penduduk desa dan berlokasi didaerah pedesaan, daerah kerjanya biasanya mencakup satu wilayah kecamatan. Pembentukan KUD ini merupakan penyatuan dari beberapa Koperasi pertanian yang kecil dan banyak jumlahnya dipedesaan.
9. *Cooperative is a business organization owned and operated by the individual for the common interest. Cooperatives bases its activities on the principle of people's economic movement based on the principle of family.*
  10. *Koperasi Unit Desa is an all-round cooperative venture consisting of villagers and are located in rural areas, the area of work usually covers one of the Subdistricts. This cooperative formation represents the union of several small agricultural cooperatives, and many in the countryside.*





**ULASAN**

Di Kabupaten Labuhanbatu terdapat 16 pasar dimana 11 diantaranya merupakan pasar umum, sedangkan sisanya 5 pasar merupakan pasar desa/ pekanan.

Terdapat 97 pedagang besar, 1.486 pedagang menengah dan 2.122 pedagang kecil di Kabupaten Labuhanbatu.

Pasar dan tempat berjualan terbanyak berada di Rantau Utara yaitu sebesar 3.599 dengan tipe tempat berjualan terbanyak adalah Los sebesar 1.787 unit.

**DESCRIPTION**

*There were 16 markets located in Labuhanbatu Regency, which is consist of 11 general markets and 5 village markets.*

*There were 97 high level merchants, 1.486 middle level merchants and 2.122 low level merchants in Labuhanbatu Regency.*

*There were 2.953 markets and trading place located in Rantau Utara. The most type of trading place in that area was Los as many as 1.787 units.*

**Tabel** 11.1 **Jumlah Sarana Perdagangan Menurut Jenisnya di Kabupaten Labuhanbatu, 2017–2021**  
**Table** 11.1 **Number of Trading Facilities by Type of Facility in Labuhanbatu Regency, 2017–2021**

Jenis Sarana Perdagangan Type of Trading Facilities	2017	2018	2019	2020 <sup>1</sup>	2021 <sup>1</sup>
(1)	(2)	(3)	(4)	(5)	(6)
Pasar Umum	9	11	11	11	11
Pasar Desa	5	5	5	5	5
Toko	65	72	72	411	421
Kios	1 475	1 475	1 475	1 590	1 590
Los	19	19	19	6 709	6 709
Warung	127	127	127	130	135
Rumah Makan/ Restoran	18	20	20	85	87
<b>Jumlah/Total</b>	<b>1 718</b>	<b>1 729</b>	<b>1 729</b>	<b>8 941</b>	<b>8 958</b>

Catatan/Note: <sup>1</sup>Termasuk los tanpa atap/terpal

Sumber/Source: Dinas Perdagangan dan Perindustrian Kabupaten Labuhanbatu/  
Trade and Industry Office of Labuhanbatu Regency

**Tabel**  
**Table** 11.2

**Jumlah Pedagang Menurut Kecamatan di Kabupaten Labuhanbatu, 2021**  
**Number of Merchant by Subdistrict in Labuhanbatu Regency, 2021**

Kecamatan Subdistrict	Pedagang Besar High Level Merchant	Pedagang Menengah Middle Level Merchant	Pedagang Kecil Low Level Merchant
(1)	(2)	(3)	(4)
Bilah Hulu	39	261	75
Pangkalan	-	1	45
Bilah Barat	-	1	15
Bilah Hilir	2	48	55
Panai Hulu	1	15	50
Panai Tengah	2	50	65
Panai Hilir	-	10	50
Rantau Selatan	16	85	135
Rantau Utara	37	1 015	1 632
<b>Jumlah/Total</b>	<b>97</b>	<b>1 486</b>	<b>2 122</b>

Catatan/Note: ...

Sumber/Source: Dinas Perdagangan dan Perindustrian Kabupaten Labuhanbatu/  
Trade and Industry Office of Labuhanbatu Regency

**Tabel**  
**Table 11.3****Jumlah Pasar dan Tempat Berjualan Menurut Kecamatan di Kabupaten Labuhanbatu, 2021**  
**Number of Markets and Trading Places by Subdistrict in Labuhanbatu Regency, 2021**

Kecamatan Subdistrict	Pasar/Pekan Market	Tempat Berjualan/Trading Place				Jumlah/ Total
		Los	Kios	Kios Terbuka	Ruko	
(1)	(2)	(3)	(4)	(5)	(6)	(7)
Bilah Hulu	1	4 157	261	236	36	4 690
Pangkalan	1	95	-	-	-	95
Bilah Barat	1	95	-	-	-	95
Bilah Hilir	2	191	53	53	-	297
Panai Hulu	1	87	13	13	-	113
Panai Tengah	1	109	-	-	-	109
Panai Hilir	1	64	-	-	-	64
Rantau Selatan	1	124	48	36	-	208
Rantau Utara	2	1 787	1 137	646	29	3 599
<b>Jumlah/Total</b>	<b>11</b>	<b>6 709</b>	<b>1 512</b>	<b>984</b>	<b>65</b>	<b>9 270</b>

Catatan/Note: ...

Sumber/Source: Dinas Perdagangan dan Perindustrian Kabupaten Labuhanbatu/  
Trade and Industry Office of Labuhanbatu Regency

# 12

## SISTEM NERACA REGIONAL SYSTEM OF REGIONAL ACCOUNTS

# 2021

LAJU PERTUMBUHAN  
PDRB  
MENURUT LAPANGAN USAHA

TERTINGGI



LAJU PERTUMBUHAN  
PDRB  
MENURUT LAPANGAN USAHA

TERENDAH



Distribusi  
Persentase  
PDRB 2021  
MENURUT LAPANGAN USAHA



**PENJELASAN TEKNIS**

1. Produk Domestik Bruto pada tingkat nasional serta Produk Domestik Regional Bruto (PDRB) pada tingkat regional (provinsi) menggambarkan kemampuan suatu wilayah untuk menciptakan nilai tambah pada suatu waktu tertentu. Untuk menyusun PDB maupun PDRB digunakan 2 pendekatan, yaitu lapangan usaha dan pengeluaran. Keduanya menyajikan komposisi data nilai tambah dirinci menurut sumber kegiatan ekonomi (lapangan usaha) dan menurut komponen penggunaannya. PDB maupun PDRB dari sisi lapangan usaha merupakan penjumlahan seluruh komponen nilai tambah bruto yang mampu diciptakan oleh sektor-sektor ekonomi atas berbagai aktivitas produksinya. Sedangkan dari sisi pengeluaran menjelaskan tentang penggunaan dari nilai tambah tersebut.
2. PDRB menurut lapangan usaha mengalami perubahan klasifikasi dari 9 lapangan usaha menjadi 17 lapangan usaha. PDRB menurut lapangan usaha dirinci menurut total nilai tambah dari seluruh sektor ekonomi yang mencakup lapangan usaha Pertanian, Kehutanan, dan Perikanan; Pertambangan dan Penggalian; Industri Pengolahan; Pengadaan

**TECHNICAL NOTES**

1. *The basic measure of the value added arising from economic activity is known as Gross Domestic Product at the national level and Gross Regional Domestic Product (GRDP) at the regional level (provinces/regencies/municipalities ). To compile these statistics, two approaches have been used, i.e. "production approach" and "expenditure approach". The first approach is to measure value added produced by various kinds of economic activities, while the second approach is to measure final uses of the country's output. In other words, GDP/GRDP is the sum of total value added produced by all economic industries (activities) and the way of using it.*
2. *GRDP by industry classification changes from 9 sectors to 17 industries. GRDP by industry is classified by types of economic activities such as Agriculture, Forestry and Fishing; Mining and Quarrying; Manufacturing; Electricity and Gas; Water supply, Sewerage, Waste Management and Remediation Activities; Construction; Wholesale and Retail*

Listrik dan Gas; Pengadaan Air, Pengelolaan Sampah, Limbah dan Daur Ulang; Konstruksi; Perdagangan Besar dan Eceran, Reparasi Mobil dan Sepeda Motor; Transportasi dan Pergudangan; Penyediaan Akomodasi dan Makan Minum; Informasi dan Komunikasi; Jasa Keuangan dan Asuransi; Real Estat; Jasa Perusahaan; Administrasi Pemerintahan, Pertahanan dan Jaminan Sosial Wajib; Jasa Pendidikan; Jasa Kesehatan dan Kegiatan Sosial; dan Jasa lainnya.

*Trade; Repair of Motor Vehicles and Motorcycles; Transportation and Storage; Accommodation and Food Service Activities; Information and Communication; Financial and Insurance Activities; Real Estate Activities; Business Activities; Public Administration; Defence and Compulsory Social Security; Education; Human Health and Social Work Activities; and Other Services Activities.*

3. PDRB menurut pengeluaran mengalami perubahan klasifikasi dimana pengeluaran konsumsi Lembaga Non Profit yang Melayani Rumah Tangga (LNPR) yang sebelumnya termasuk bagian dari pengeluaran konsumsi rumah tangga menjadi komponen terpisah. Sehingga klasifikasi PDB menurut pengeluaran dirinci menjadi 7 komponen yaitu komponen pengeluaran konsumsi rumah tangga, pengeluaran konsumsi LNPR, pengeluaran konsumsi pemerintah, pembentukan modal tetap bruto, perubahan inventori, ekspor barang dan jasa, dan impor barang dan jasa.
4. Produk Domestik Regional Bruto maupun agregat turunannya disajikan dalam 2 (dua) versi penilaian, yaitu atas dasar

3. *GRDP by expenditure classification changes where consumption expenditure Non-profit Institutions Serving Households (NPISH) previously included as part of household consumption expenditure is taken out into separate component. So that, GDP by type of expenditures is classified into: household consumption expenditure, NPISH consumption expenditure, government consumption expenditure, gross fixed capital formation, changes in inventories, exports of goods and services, and imports of goods and services.*
4. *GRDP and its aggregations are presented in two forms: at current market prices and at constant base year market prices. In presenting*



“harga berlaku” dan atas dasar “harga konstan”. Disebut sebagai harga berlaku karena seluruh agregat dinilai dengan menggunakan harga pada tahun berjalan, sedangkan harga konstan penilaiannya didasarkan kepada harga satu tahun dasar tertentu, dalam publikasi ini digunakan harga tahun 2010.

*current market prices, all aggregates are valued at current market prices, while base year constant market prices are shown by valuing all aggregates at fixed base year prices. Year of 2010 is used as the base year in this publication.*

5. Laju pertumbuhan Produk Domestik Regional Bruto diperoleh dari perhitungan PDB atas dasar harga konstan. Diperoleh dengan cara mengurangi nilai PDB pada tahun ke-n terhadap nilai pada tahun ke n1 (tahun sebelumnya), dibagi dengan nilai pada tahun ke n-1, dikalikan dengan 100 persen. Laju pertumbuhan menunjukkan perkembangan agregat pendapatan dari satu waktu tertentu terhadap waktu sebelumnya.
5. *Growth rate of Gross Regional Domestic Product is derived from GDP at constant market prices. It is obtained by subtracting the value of GDP year n with the value of GDP year n-1, divided by the value of GDP year n-1 then multiplied by 100 percent. The growth rate of GDP explains the income growth during the given period.*



**ULASAN**

Produk Domestik Regional Bruto (PDRB) Kabupaten Labuhanbatu Atas Dasar Harga Berlaku (ADHB) pada tahun 2021 sebesar 37.606,88 miliar rupiah. Sektor industri pengolahan merupakan kontributor utama dengan peranan mencapai 34,70 persen. Selanjutnya diikuti oleh sektor pertanian sebesar 25,86 persen, sektor perdagangan besar dan eceran sebesar 17,50 persen serta sektor konstruksi sebesar 8,32 persen

Untuk melihat produktivitas ekonomi (dengan mengabaikan inflasi) maka digunakan PDRB Atas Harga Konstan (ADHK). Berdasarkan harga konstan tahun 2010, PDRB Kabupaten Labuhanbatu pada tahun 2021 sebesar 24.147,56 miliar rupiah.

Secara keseluruhan, perekonomian di Kabupaten Labuhanbatu pada tahun 2021 naik sebesar 3,85 persen bila dibandingkan pada tahun 2020.

**DESCRIPTION**

*Gross Regional Product (GRDP) of Labuhanbatu at current market price at 2021 was 37.606,88 billion rupiahs. Manufacturing Industry sector was prime contributor with 34,70 percents contribution. Then followed by agriculture sector as much as 25,86 percents, wholesale and retail trade sector as much as 17,50 percents, then construction sector as much as 8,32 percent.*

*It used GRDP at constant market price to show the economic productivity (with ignored inflasi). Based of the constant market price of 2010, GRDP Labuhanbatu Regency 2021 as much as 24.147,56 billion rupiahs.*

*Generally, Labuhanbatu Regency's economic at 2021 grew as much as 3,85 percent compared to 2020*

**Tabel**  
**Table** 12.1

**Produk Domestik Regional Bruto Atas Dasar Harga Berlaku Menurut Lapangan Usaha di Kabupaten Labuhanbatu (miliar rupiah), 2017–2021**  
**Gross Regional Domestic Product at Current Market Prices by Industry in Labuhanbatu Regency (billion rupiahs), 2017–2021**

Lapangan Usaha/Industry	2017	2018	2019	2020*	2021**
(1)	(2)	(3)	(4)	(5)	(6)
A Pertanian, Kehutanan, dan Perikanan/ <i>Agriculture, Forestry, and Fishing</i>	7 047,77	7 398,82	7 914,23	8 465,90	9 724,26
B Pertambangan dan Penggalian/ <i>Mining and Quarrying</i>	197,85	209,08	221,55	226,56	250,46
C Industri Pengolahan/ <i>Manufacturing</i>	10 269,39	11 131,39	11 693,16	12 035,48	13 049,57
D Pengadaan Listrik dan Gas/ <i>Electricity and Gas</i>	16,39	17,36	18,87	19,89	20,63
E Pengadaan Air; Pengelolaan Sampah, Limbah, dan Daur Ulang/ <i>Water Supply; Sewerage, Waste Management, and Remediation Activities</i>	9,48	9,98	10,65	10,95	11,30
F Konstruksi/ <i>Construction</i>	2 616,56	2 780,96	3 046,83	2 979,7	3 129,58
G Perdagangan Besar dan Eceran; Reparasi Mobil dan Sepeda Motor/ <i>Wholesale and Retail Trade; Repair of Motor Vehicles and Motorcycles</i>	4 827,05	5 418,87	6 054,30	6 170,04	6 581,07
H Transportasi dan Pergudangan/ <i>Transportation and Storage</i>	516,35	557,38	611,47	619,45	630,70
I Penyediaan Akomodasi dan Makan Minum/ <i>Accommodation and Food Service Activities</i>	455,90	482,54	508,96	495,15	495,14
J Informasi dan Komunikasi/ <i>Information and Communication</i>	191,26	213,71	229,05	242,50	260,98

Lanjutan Tabel/*Continued Table* 12.1

<b>Lapangan Usaha/Industry</b>		<b>2017</b>	<b>2018</b>	<b>2019</b>	<b>2020*</b>	<b>2021**</b>
(1)		(2)	(3)	(4)	(5)	(6)
K	Jasa Keuangan dan Asuransi/ <i>Financial and Insurance Activities</i>	369,26	384,38	396,62	401,87	422,92
L	Real Estat/ <i>Real Estate Activities</i>	836,99	904,40	958,36	973,76	1 002,92
M,N	Jasa Perusahaan/ <i>Business Activities</i>	51,36	54,92	60,30	62,98	63,23
O	Administrasi Pemerintahan, Pertahanan, dan Jaminan Sosial Wajib/ <i>Public Administration and Defence; Compulsory Social Security</i>	959,52	1 012,30	1 087,59	1 115,07	1 118,88
P	Jasa Pendidikan/ <i>Education</i>	504,55	550,45	601,78	633,73	644,04
Q	Jasa Kesehatan dan Kegiatan Sosial/ <i>Human Health and Social Work Activities</i>	130,49	142,34	158,94	362,73	162,32
R,S,T,U	Jasa Lainnya/ <i>Other Services Activities</i>	31,38	33,69	37,77	37,39	38,90
<b>Produk Domestik Regional Bruto/<i>Gross Regional Domestic Product</i></b>		<b>29 031,57</b>	<b>31 302,58</b>	<b>33 610,43</b>	<b>34 653,18</b>	<b>37 606,88</b>

Catatan/Note: Perbedaan antara jumlah PDRB 34 Provinsi dan PDB Indonesia antara lain disebabkan oleh diskrepansi statistik  
Data 2020: Angka sementara  
Data 2021: Angka sangat sementara  
*The difference between the total of GRDP of 34 Provinces and the GDP of Indonesia due to the statistical discrepancies.  
Data 2020: Preliminary figures  
Data 2021: Very Preliminary figures*

Sumber/Source: BPS, berbagai sensus, survei dan sumber lain/*BPS-Statistics Indonesia, various census, survey, and other sources*

**Tabel**  
**Table** 12.2

**Produk Domestik Regional Bruto Atas Dasar Harga Konstan 2010 Menurut Lapangan Usaha di Kabupaten Labuhanbatu (miliar rupiah), 2017–2021**  
**Gross Regional Domestic Product at 2010 Constant Market Prices by Industry in Labuhanbatu Regency (billion rupiahs), 2017–2021**

	Lapangan Usaha/ <i>Industry</i>	2017	2018	2019	2020*	2021**
	(1)	(2)	(3)	(4)	(5)	(6)
A	Pertanian, Kehutanan, dan Perikanan/ <i>Agriculture, Forestry, and Fishing</i>	5 992,49	6 338,59	6 783,62	7 000,44	7 441,51
B	Pertambangan dan Penggalian/ <i>Mining and Quarrying</i>	151,05	159,07	166,08	164,04	178,78
C	Industri Pengolahan/ <i>Manufacturing</i>	6 947,28	7 280,81	7 483,84	7 438,07	7 676,76
D	Pengadaan Listrik dan Gas/ <i>Electricity and Gas</i>	16,42	16,65	17,37	18,30	18,86
E	Pengadaan Air; Pengelolaan Sampah, Limbah, dan Daur Ulang/ <i>Water Supply; Sewerage, Waste Management, and Remediation Activities</i>	6,91	7,27	7,74	7,91	8,09
F	Konstruksi/ <i>Construction</i>	1 761,88	1 782,93	1 896,09	1 787,64	1 841,07
G	Perdagangan Besar dan Eceran; Reparasi Mobil dan Sepeda Motor/ <i>Wholesale and Retail Trade; Repair of Motor Vehicles and Motorcycles</i>	3 422,13	3 641,44	3 877,14	3 822,72	3 948,19
H	Transportasi dan Pergudangan/ <i>Transportation and Storage</i>	367,88	391,79	419,09	410,28	406,28
I	Penyediaan Akomodasi dan Makan Minum/ <i>Accommodation and Food Service Activities</i>	305,11	317,97	332,13	320,69	320,16
J	Informasi dan Komunikasi/ <i>Information and Communication</i>	181,55	197,86	205,57	215,32	224,92

Lanjutan Tabel/*Continued Table 12.2*

<b>Lapangan Usaha/Industry</b>		<b>2017</b>	<b>2018</b>	<b>2019</b>	<b>2020*</b>	<b>2021**</b>
(1)		(2)	(3)	(4)	(5)	(6)
K	Jasa Keuangan dan Asuransi/ <i>Financial and Insurance Activities</i>	253,29	258,90	262,53	267,06	273,91
L	Real Estat/ <i>Real Estate Activities</i>	537,43	555,41	556,89	565,19	566,58
M,N	Jasa Perusahaan/ <i>Business Activities</i>	33,84	35,26	36,09	36,36	36,14
O	Administrasi Pemerintahan, Pertahanan, dan Jaminan Sosial Wajib/ <i>Public Administration and Defence; Compulsory Social Security</i>	579,96	607,66	642,02	641,84	644,36
P	Jasa Pendidikan/ <i>Education</i>	378,73	403,55	423,78	436,34	441,95
Q	Jasa Kesehatan dan Kegiatan Sosial/ <i>Human Health and Social Work Activities</i>	92,01	96,11	100,07	98,70	97,42
R,S,T,U	Jasa Lainnya/ <i>Other Services Activities</i>	20,21	21,07	22,66	21,84	22,57
<b>Produk Domestik Regional Bruto/<i>Gross Regional Domestic Product</i></b>		<b>21 048,17</b>	<b>22 112,34</b>	<b>23 232,71</b>	<b>23 252,75</b>	<b>24 147,56</b>

Catatan/*Note*: Perbedaan antara jumlah PDRB 34 Provinsi dan PDB Indonesia antara lain disebabkan oleh diskrepansi statistik  
 Data 2020: Angka sementara  
 Data 2021: Angka sangat sementara  
*The difference between the total of GRDP of 34 Provinces and the GDP of Indonesia due to the statistical discrepancies.  
 Data 2020: Preliminary figures  
 Data 2021: Very Preliminary figures*

Sumber/*Source*: BPS, berbagai sensus, survei dan sumber lain/*BPS-Statistics Indonesia, various census, survey, and other sources*

**Tabel**  
**Table** 12.3

**Distribusi Persentase Produk Domestik Regional Bruto Atas Dasar Harga Berlaku Menurut Lapangan Usaha di Kabupaten Labuhanbatu, 2017–2021**  
**Percentage Distribution of Gross Regional Domestic Product at Current Market Prices by Industry in Labuhanbatu Regency, 2017–2021**

Lapangan Usaha/Industry	2017	2018	2019	2020*	2021**
(1)	(2)	(3)	(4)	(5)	(6)
A Pertanian, Kehutanan, dan Perikanan/ <i>Agriculture, Forestry, and Fishing</i>	24,28	23,64	23,55	24,43	25,86
B Pertambangan dan Penggalian/ <i>Mining and Quarrying</i>	0,68	0,67	0,66	0,65	0,67
C Industri Pengolahan/ <i>Manufacturing</i>	35,37	35,56	34,79	34,73	34,70
D Pengadaan Listrik dan Gas/ <i>Electricity and Gas</i>	0,06	0,06	0,06	0,06	0,05
E Pengadaan Air; Pengelolaan Sampah, Limbah, dan Daur Ulang/ <i>Water Supply; Sewerage, Waste Management, and Remediation Activities</i>	0,03	0,03	0,03	0,03	0,03
F Konstruksi/ <i>Construction</i>	9,01	8,88	9,07	8,60	8,32
G Perdagangan Besar dan Eceran; Reparasi Mobil dan Sepeda Motor/ <i>Wholesale and Retail Trade; Repair of Motor Vehicles and Motorcycles</i>	16,63	17,31	18,01	17,81	17,50
H Transportasi dan Pergudangan/ <i>Transportation and Storage</i>	1,78	1,78	1,82	1,79	1,68
I Penyediaan Akomodasi dan Makan Minum/ <i>Accommodation and Food Service Activities</i>	1,57	1,54	1,51	1,43	1,32
J Informasi dan Komunikasi/ <i>Information and Communication</i>	0,66	0,68	0,68	0,70	0,69
K Jasa Keuangan dan Asuransi/ <i>Financial and Insurance Activities</i>	1,27	1,23	1,18	1,16	1,12



Lanjutan Tabel/*Continued Table* 12.3

Lapangan Usaha/ <i>Industry</i>		2017	2018	2019	2020*	2021**
(1)		(2)	(3)	(4)	(5)	(6)
L	Real Estat/ <i>Real Estate Activities</i>	2,88	2,89	2,85	2,81	2,67
M,N	Jasa Perusahaan/ <i>Business Activities</i>	0,18	0,18	0,18	0,18	0,17
O	Administrasi Pemerintahan, Pertahanan, dan Jaminan Sosial Wajib/ <i>Public Administration and Defence; Compulsory Social Security</i>	3,31	3,23	3,24	3,22	2,98
P	Jasa Pendidikan/ <i>Education</i>	1,74	1,76	1,79	1,83	1,71
Q	Jasa Kesehatan dan Kegiatan Sosial/ <i>Human Health and Social Work Activities</i>	0,45	0,45	0,47	0,47	0,43
R,S,T,U	Jasa Lainnya/ <i>Other Services Activities</i>	0,11	0,11	0,11	0,11	0,10
<b>Produk Domestik Regional Bruto/<i>Gross Regional Domestic Product</i></b>		<b>100,00</b>	<b>100,00</b>	<b>100,00</b>	<b>100,00</b>	<b>100,00</b>

Catatan/*Note*: Perbedaan antara jumlah PDRB 34 Provinsi dan PDB Indonesia antara lain disebabkan oleh diskrepansi statistik  
 Data 2020: Angka sementara  
 Data 2021: Angka sangat sementara  
*The difference between the total of GRDP of 34 Provinces and the GDP of Indonesia due to the statistical discrepancies.*  
 Data 2020: Preliminary figures  
 Data 2021: Very Preliminary figures

Sumber/*Source*: BPS, berbagai sensus, survei dan sumber lain/*BPS-Statistics Indonesia, various census, survey, and other sources*

**Tabel**  
**Table** 12.4

**Laju Pertumbuhan Produk Domestik Regional Bruto Atas Dasar Harga Konstan 2010 Menurut Lapangan Usaha di Kabupaten Labuhanbatu (persen), 2017–2021**  
**Growth Rate of Gross Regional Domestic Product at 2010 Constant Market Prices by Industry in Labuhanbatu Regency (percent), 2017–2021**

	Lapangan Usaha/ <i>Industry</i>	2017	2018	2019	2020*	2021**
	(1)	(2)	(3)	(4)	(5)	(6)
A	Pertanian, Kehutanan, dan Perikanan/ <i>Agriculture, Forestry, and Fishing</i>	4,38	5,78	7,02	3,20	6,30
B	Pertambangan dan Penggalian/ <i>Mining and Quarrying</i>	5,02	5,31	4,41	-1,23	8,99
C	Industri Pengolahan/ <i>Manufacturing</i>	4,42	4,80	2,79	-0,61	3,21
D	Pengadaan Listrik dan Gas/ <i>Electricity and Gas</i>	3,94	1,41	4,30	5,35	3,09
E	Pengadaan Air; Pengelolaan Sampah, Limbah, dan Daur Ulang/ <i>Water Supply; Sewerage, Waste Management, and Remediation Activities</i>	6,67	5,18	6,55	2,21	2,26
F	Konstruksi/ <i>Construction</i>	6,79	1,19	6,35	-5,72	2,99
G	Perdagangan Besar dan Eceran; Reparasi Mobil dan Sepeda Motor/ <i>Wholesale and Retail Trade; Repair of Motor Vehicles and Motorcycles</i>	5,96	6,41	6,47	-1,40	3,28
H	Transportasi dan Pergudangan/ <i>Transportation and Storage</i>	8,56	6,50	6,97	-2,10	-0,97
I	Penyediaan Akomodasi dan Makan Minum/ <i>Accommodation and Food Service Activities</i>	7,60	4,21	4,45	-3,44	-0,16
J	Informasi dan Komunikasi/ <i>Information and Communication</i>	8,57	8,99	3,90	4,74	4,46
K	Jasa Keuangan dan Asuransi/ <i>Financial and Insurance Activities</i>	0,83	2,22	1,40	1,73	2,56
L	Real Estat/ <i>Real Estate Activities</i>	7,56	3,35	0,27	1,49	0,25
M,N	Jasa Perusahaan/ <i>Business Activities</i>	7,46	4,19	2,37	0,76	-0,62

Lanjutan Tabel/*Continued Table 12.4*

<b>Lapangan Usaha/Industry</b>		<b>2017</b>	<b>2018</b>	<b>2019</b>	<b>2020*</b>	<b>2021**</b>
<b>(1)</b>		<b>(2)</b>	<b>(3)</b>	<b>(4)</b>	<b>(5)</b>	<b>(6)</b>
O	Administrasi Pemerintahan, Pertahanan, dan Jaminan Sosial Wajib/ <i>Public Administration and Defence; Compulsory Social Security</i>	2,52	4,77	5,66	-0,03	0,39
P	Jasa Pendidikan/ <i>Education</i>	4,93	6,55	5,01	2,96	1,29
Q	Jasa Kesehatan dan Kegiatan Sosial/ <i>Human Health and Social Work Activities</i>	4,24	4,46	4,13	-1,37	-1,30
R,S,T,U	Jasa Lainnya/ <i>Other Services Activities</i>	4,96	4,26	7,51	-3,61	3,33
<b>Produk Domestik Regional Bruto/Gross Regional Domestic Product</b>		<b>5,00</b>	<b>5,06</b>	<b>5,07</b>	<b>0,09</b>	<b>3,85</b>

Catatan/Note: Perbedaan antara jumlah PDRB 34 Provinsi dan PDB Indonesia antara lain disebabkan oleh diskrepansi statistik  
 Data 2020: Angka sementara  
 Data 2021: Angka sangat sementara  
*The difference between the total of GRDP of 34 Provinces and the GDP of Indonesia due to the statistical discrepancies.*  
 Data 2020: Preliminary figures  
 Data 2021: Very Preliminary figures

Sumber/Source: BPS, berbagai sensus, survei dan sumber lain/*BPS-Statistics Indonesia, various census, survey, and other sources*

**Tabel**  
**Table** 12.5

**Produk Domestik Regional Bruto Atas Dasar Harga Berlaku Menurut Jenis Pengeluaran di Kabupaten Labuhanbatu (miliar rupiah), 2017–2021**  
**Gross Regional Domestic Product at Current Market Prices by Type of Expenditure in Labuhanbatu Regency billion rupiahs), 2017–2021**

<b>Jenis Pengeluaran</b> <b>Type of Expenditure</b>	<b>2017</b>	<b>2018</b>	<b>2019</b>	<b>2020*</b>	<b>2021**</b>
(1)	(2)	(3)	(4)	(5)	(6)
Pengeluaran Konsumsi Rumah Tangga / <i>Households Consumption Expenditure</i>	13 998,96	15 181,27	15 926,38	15 724,87	17 230,38
Pengeluaran Konsumsi LNPRT / <i>NPISHs Consumption Expenditure</i>	190,13	214,70	236,85	226,99	217,23
Pengeluaran Konsumsi Pemerintah / <i>Government Consumption Expenditure</i>	1 356,25	1 350,31	1 374,10	1 336,03	1 462,44
Pembentukan Modal Tetap Bruto / <i>Gross Fixed Capital Formation</i>	7 053,68	7 398,96	7 742,30	7 863,20	8 332,10
Perubahan Inventori / <i>Changes in Inventories</i>	658,88	841,16	896,83	1 122,79	1 140,81
Ekspor Barang dan Jasa / <i>Export of Goods and Services</i>	5 774,68	6 316,19	7 413,96	8 379,29	9 223,92
<b>Produk Domestik Regional Bruto/Gross Regional Domestic Product</b>	<b>29 032,57</b>	<b>31 302,58</b>	<b>33 610,43</b>	<b>34 653,18</b>	<b>37 606,88</b>

Catatan/Note: Perbedaan antara jumlah PDRB 34 Provinsi dan PDB Indonesia antara lain disebabkan oleh diskrepansi statistik  
 Data 2020: Angka sementara  
 Data 2021: Angka sangat sementara  
*The difference between the total of GRDP of 34 Provinces and the GDP of Indonesia due to the statistical discrepancies.*  
 Data 2020: Preliminary figures  
 Data 2021: Very Preliminary figures

Sumber/Source: BPS, berbagai sensus, survei dan sumber lain/BPS-Statistics Indonesia, various census, survey, and other sources

**Tabel**  
**Table** 12.6

**Produk Domestik Regional Bruto Atas Dasar Harga Konstan 2010 Menurut Jenis Pengeluaran di Kabupaten Labuhanbatu (juta rupiah), 2017–2021**  
**Gross Regional Domestic Product at 2010 Constant Market Prices by Type of Expenditure in Labuhanbatu Regency (million rupiahs), 2017–2021**

<b>Jenis Pengeluaran</b> <b>Type of Expenditure</b>	<b>2017</b>	<b>2018</b>	<b>2019</b>	<b>2020*</b>	<b>2021**</b>
(1)	(2)	(3)	(4)	(5)	(6)
Pengeluaran Konsumsi Rumah Tangga / <i>Households Consumption Expenditure</i>	9 101,99	9 500,98	9 776,00	9 525,70	9 701,94
Pengeluaran Konsumsi LNPRT / <i>NPISHs Consumption Expenditure</i>	153,61	169,37	187,93	175,87	167,29
Pengeluaran Konsumsi Pemerintah / <i>Government Consumption Expenditure</i>	897,18	906,39	912,42	884,68	910,03
Pembentukan Modal Tetap Bruto / <i>Gross Fixed Capital Formation</i>	5 100,44	5 331,54	5 671,56	5 447,26	5 661,08
Perubahan Inventori / <i>Changes in Inventories</i>	661,16	749,96	795,13	960,34	936,93
Ekspor Barang dan Jasa / <i>Export of Goods and Services</i>	5 133,79	5 454,10	5 889,67	6 258,89	6 770,29
<b>Produk Domestik Regional Bruto/Gross Regional Domestic Product</b>	<b>21 048,17</b>	<b>22 112,34</b>	<b>23 232,71</b>	<b>23 252,75</b>	<b>24 147,56</b>

Catatan/Note: Perbedaan antara jumlah PDRB 34 Provinsi dan PDB Indonesia antara lain disebabkan oleh diskrepansi statistik  
 Data 2020: Angka sementara  
 Data 2021: Angka sangat sementara  
*The difference between the total of GRDP of 34 Provinces and the GDP of Indonesia due to the statistical discrepancies.*  
 Data 2020: Preliminary figures  
 Data 2021: Very Preliminary figures

Sumber/Source: BPS, berbagai sensus, survei dan sumber lain/BPS-Statistics Indonesia, various census, survey, and other sources

**Tabel**  
**Table** 12.7

**Distribusi Produk Domestik Regional Bruto Atas Dasar Harga Berlaku Menurut Jenis Pengeluaran di Kabupaten Labuhanbatu (juta rupiah), 2017–2021**  
**Percentage Distribution of Gross Regional Domestic Product at Current Market Prices by Type of Expenditure in Labuhanbatu Regency (million rupiahs), 2017–2021**

<b>Jenis Pengeluaran</b> <b>Type of Expenditure</b>	<b>2017</b>	<b>2018</b>	<b>2019</b>	<b>2020*</b>	<b>2021**</b>
(1)	(2)	(3)	(4)	(5)	(6)
Pengeluaran Konsumsi Rumah Tangga / <i>Households Consumption Expenditure</i>	48,22	48,83	48,10	45,38	45,82
Pengeluaran Konsumsi LNPR / <i>NPISHs Consumption Expenditure</i>	0,65	0,70	0,72	0,66	0,58
Pengeluaran Konsumsi Pemerintah / <i>Government Consumption Expenditure</i>	4,67	4,31	4,09	3,86	3,89
Pembentukan Modal Tetap Bruto / <i>Gross Fixed Capital Formation</i>	24,30	23,64	23,09	22,69	22,16
Perubahan Inventori / <i>Changes in Inventories</i>	2,27	2,68	2,71	3,24	3,03
Net Ekspor Barang dan Jasa / <i>Net Export of Goods and Services</i>	19,89	19,84	21,30	24,18	24,53
<b>Produk Domestik Regional Bruto/Gross Regional Domestic Product</b>	<b>100,00</b>	<b>100,00</b>	<b>100,00</b>	<b>100,00</b>	<b>100,00</b>

Catatan/Note: Perbedaan antara jumlah PDRB 34 Provinsi dan PDB Indonesia antara lain disebabkan oleh diskrepansi statistik  
 Data 2020: Angka sementara  
 Data 2021: Angka sangat sementara  
*The difference between the total of GRDP of 34 Provinces and the GDP of Indonesia due to the statistical discrepancies.*  
*Data 2020: Preliminary figures*  
*Data 2021: Very Preliminary figures*

Sumber/Source: BPS, berbagai sensus, survei dan sumber lain/BPS-Statistics Indonesia, various census, survey, and other sources

**Tabel**  
**Table** 12.8**Laju Pertumbuhan Produk Domestik Regional Bruto Atas Dasar Harga Konstan 2010 Menurut Jenis Pengeluaran di Kabupaten Labuhanbatu (juta rupiah), 2017–2021**  
**Growth Rate of Gross Regional Domestic Product at 2010 Constant Market Prices by Type of Expenditure in Labuhanbatu Regency (million rupiahs), 2017–2021**

<b>Jenis Pengeluaran</b> <b>Type of Expenditure</b>	<b>2017</b>	<b>2018</b>	<b>2019</b>	<b>2020*</b>	<b>2021**</b>
(1)	(2)	(3)	(4)	(5)	(6)
Pengeluaran Konsumsi Rumah Tangga / <i>Households Consumption Expenditure</i>	4,74	4,31	2,97	-2.56	1,85
Pengeluaran Konsumsi LNPRT / <i>NPISHs Consumption Expenditure</i>	2,45	10,26	10,95	-6.41	-4,88
Pengeluaran Konsumsi Pemerintah / <i>Government Consumption Expenditure</i>	3,55	1,03	0,67	-3.04	2,87
Pembentukan Modal Tetap Bruto / <i>Gross Fixed Capital Formation</i>	5,90	4,53	6,38	-3.95	3,93
Perubahan Inventori / <i>Changes in Inventories</i>	-	-	-	-	-2,44
Net Ekspor Barang dan Jasa/ <i>Net Export of Goods and Services</i>	-	-	-	6.27	8,17
<b>Produk Domestik Regional Bruto/Gross Regional Domestic Product</b>	<b>5,00</b>	<b>5,06</b>	<b>5,07</b>	<b>0.09</b>	<b>3,85</b>

Catatan/Note: Perbedaan antara jumlah PDRB 34 Provinsi dan PDB Indonesia antara lain disebabkan oleh diskrepansi statistik  
 Data 2020: Angka sementara  
 Data 2021: Angka sangat sementara  
*The difference between the total of GRDP of 34 Provinces and the GDP of Indonesia due to the statistical discrepancies.*  
 Data 2020: Preliminary figures  
 Data 2021: Very Preliminary figures

Sumber/Source: BPS, berbagai sensus, survei dan sumber lain/BPS-Statistics Indonesia, various census, survey, and other sources





13

**PERBANDINGAN ANTAR KABUPATEN/KOTA  
REGENCY/MUNICIPAL COMPARISON**

**KONDISI  
IPM LABUHANBATU  
2021**





**PENJELASAN TEKNIS**

1. Ada sebanyak 33 wilayah administratif yang ada di wilayah provinsi Sumatera Utara. Sebanyak 8 wilayah berstatus kota, sisanya berstatus kabupaten.
2. Perbandingan antar kabupaten/kota diperlukan untuk melihat perkembangan pembangunan di masing-masing kabupaten/kota yang ada di provinsi Sumatera Utara.

**TECHNICAL NOTES**

1. *There are as many as 33 administrative regions in the province of Sumatera Utara. A total of 8 regions the status are municipality, the remaining status are regency.*
2. *Comparison between the regency/ municipal is required to see development in their respective regency/ municipalities in the province of Sumatera Utara.*

<https://labuhanbatukab.bps.go.id>



**ULASAN**

Pada pertengahan tahun 2021, jumlah penduduk Sumatera Utara sebanyak 14.936.148 jiwa. Kota Medan adalah kota dengan penduduk terbanyak yaitu 2.460.858 jiwa, sedangkan yang paling sedikit terdapat di Kabupaten Pakpak Bharat yaitu sebanyak 53.315 jiwa.

Laju pertumbuhan Produk Domestik Regional Bruto (PDRB) Labuhanbatu pada tahun 2021 sebesar 3,85 persen. Perbandingan antar kabupaten/ kota di Sumatera Utara selanjutnya dapat dilihat pada Tabel 13.1 sampai dengan Tabel 13.4

**DESCRIPTION**

*In the middle of 2021, number of Sumatera Utara Province's population was 14.936.148 peoples. Medan was the biggest population city with 2.460.858 peoples, while the smallest population located in Pakpak Bharat Regency as much as 53.315 peoples.*

*The growth of Gross Regional Domestic Product (GRDP) of Labuhanbatu on the year of 2021 was 3,85 percent. Regency/City comparison of Sumatera Utara Province can be seen on Table 13.1 until Table 13.4*

**Tabel**  
**Table** 13.1

**Jumlah Penduduk Menurut Kabupaten/Kota di Provinsi Sumatera Utara (jiwa), 2017–2021**  
**Population by Regency/Municipality in Sumatera Utara Province (people), 2017–2021**

Kabupaten/Kota Regency/Municipality	2017	2018	2019	2020 <sup>1</sup>	2021 <sup>2</sup>
(1)	(2)	(3)	(4)	(5)	(6)
Nias	142 110	142 840	143 319	146 672	147 794
Mandailing Natal	439 505	443 490	447 287	472 886	478 062
Tapanuli Selatan	278 587	280 283	281 931	300 911	303 685
Tapanuli Tengah	363 705	370 171	376 667	365 177	369 300
Tapanuli Utara	297 806	299 881	301 789	312 758	315 222
Toba	181 790	182 673	183 712	206 199	208 754
<b>Labuhan Batu</b>	<b>478 593</b>	<b>486 480</b>	<b>494 178</b>	<b>493 899</b>	<b>499 982</b>
Asahan	718 718	724 379	729 795	769 960	777 626
Simalungun	859 228	863 693	867 922	990 246	1 003 727
Dairi	281 876	283 203	284 304	308 764	311 665
Karo	403 207	409 675	415 878	404 998	409 077
Deli Serdang	2 114 627	2 155 625	2 195 709	1 931 441	1 941 374
Langkat	1 028 309	1 035 411	1 041 775	1 030 202	1 034 519
Nias Selatan	314 395	317 207	319 902	360 531	366 163
Humbang Hasundutan	186 694	188 480	190 186	197 751	199 719
Pakpak Bharat	47 183	48 119	48 935	52 351	53 315
Samosir	125 099	125 816	126 188	136 441	137 696

Lanjutan Tabel/*Continued Table* 13.1

<b>Kabupaten/Kota</b> <i>Regency/Municipality</i>	<b>2017</b>	<b>2018</b>	<b>2019</b>	<b>2020<sup>1</sup></b>	<b>2021<sup>2</sup></b>
(1)	(2)	(3)	(4)	(5)	(6)
Serdang Bedagai	612 924	614 618	616 396	657 490	662 076
Batu Bara	409 901	412 992	416 493	410 678	413 171
Padang Lawas Utara	262 895	267 771	272 713	260 720	263 551
Padang Lawas	269 799	275 515	281 239	261 011	263 719
Labuhan Batu Selatan	326 825	332 922	338 982	314 094	316 798
Labuhan Batu Utara	357 691	360 926	363 816	381 994	385 869
Nias Utara	136 090	137 002	137 967	147 274	148 790
Nias Barat	81 279	81 663	82 154	89 994	90 585
Kota Sibolga	87 090	87 317	87 626	89 584	89 932
Kota Tanjung Balai	171 187	173 302	175 223	176 027	177 640
Kota Pematang Siantar	251 513	253 500	255 317	268 254	270 768
Kota Tebing Tinggi	160 686	162 581	164 402	172 838	174 969
Kota Medan	2 247 425	2 264 145	2 279 894	2 435 252	2 460 858
Kota Binjai	270 926	273 892	276 597	291 842	295 361
Kota Padangsidimpuan	216 013	218 892	221 827	225 105	227 674
Kota Gunungsitoli	139 281	140 927	142 426	136 017	136 707
<b>Sumatera Utara</b>	<b>14 262 957</b>	<b>14 415 391</b>	<b>14 562 549</b>	<b>14 799 361</b>	<b>14 936 148</b>

Catatan/Note: ...

Sumber/Source: <sup>1</sup> Hasil Sensus Penduduk 2020 (September)/ *The result of Population Census 2020 (September)*<sup>2</sup> Hasil Proyeksi Penduduk Interim 2020-2023 (Pertengahan tahun/Juni)/ *The result of Interim Population Projection 2020-2023 (mid year/June)*

**Tabel**  
**Table** 13.2

**Laju Pertumbuhan Produk Domestik Regional Bruto Atas Dasar Harga Konstan 2010 Menurut Kabupaten/Kota di Provinsi Sumatera Utara (persen), 2017–2021**  
**Rate of Growth of Gross Regional Domestic Products at Constant 2010 Prices by Regency/Municipality in Sumatera Utara Province (percent), 2017–2021**

Kabupaten/Kota Regency/Municipality	2017	2018	2019	2020 <sup>x</sup>	2021 <sup>xx</sup>
(1)	(2)	(3)	(4)	(5)	(6)
Nias	5,01	4,95	5,04	1.80	2,21
Mandailing Natal	6,09	5,79	5,30	-0.94	3,20
Tapanuli Selatan	5,21	5,19	5,23	0.39	3,24
Tapanuli Tengah	5,24	5,20	5,18	-0.76	2,56
Tapanuli Utara	4,15	4,35	4,62	1.50	3,54
Toba	4,90	4,96	4,88	-0.27	2,92
<b>Labuhanbatu</b>	<b>5,00</b>	<b>5,06</b>	<b>5,07</b>	<b>0.09</b>	<b>3,85</b>
Asahan	5,48	5,61	5,64	0.21	3,73
Simalungun	5,13	5,18	5,20	1.01	3,70
Dairi	4,93	5,01	4,82	-0.94	2,05
Karo	5,21	4,55	4,60	-0.80	2,25
Deli Serdang	5,10	5,15	5,18	-1.78	2,23
Langkat	5,05	5,02	5,07	-0.86	3,08
Nias Selatan	4,56	5,02	5,03	0.61	2,02
Humbang Hasundutan	5,02	5,04	4,94	-0.13	2,02
Pakpak Bharat	5,94	5,85	5,87	-0.18	2,54
Samosir	5,35	5,58	5,70	-0.59	2,65



Lanjutan Tabel/*Continued Table* 13.2

Kabupaten/Kota <i>Regency/Municipality</i>	2017	2018	2019	2020 <sup>x</sup>	2021 <sup>xx</sup>
(1)	(2)	(3)	(4)	(5)	(6)
Serdang Bedagai	5,16	5,17	5,28	-0.44	2,87
Batu Bara	4,11	4,38	4,35	-0.31	2,35
Padang Lawas Utara	5,54	5,58	5,61	1.14	3,26
Padang Lawas	5,71	5,96	5,64	1.18	3,83
Labuhan Batu Selatan	5,09	5,27	5,35	0.80	3,82
Labuhan Batu Utara	5,11	5,20	5,15	0.27	3,83
Nias Utara	4,43	4,42	4,65	1.58	2,02
Nias Barat	4,81	4,77	4,82	1.66	2,26
Kota Sibolga	5,27	5,25	5,20	-1.36	2,10
Kota Tanjung Balai	5,51	5,77	5,79	-0.47	2,35
Kota Pematang Siantar	4,41	4,80	4,82	-1.89	1,25
Kota Tebing Tinggi	5,14	5,17	5,15	-0.70	2,51
Kota Medan	5,81	5,92	5,93	-1.98	2,62
Kota Binjai	5,39	5,46	5,51	-1.83	2,23
Kota Padangsidimpuan	5,32	5,45	5,51	-0.73	2,75
Kota Gunungsitoli	6,01	6,03	6,05	0.38	2,25
<b>Sumatera Utara</b>	<b>5,12</b>	<b>5,18</b>	<b>5,22</b>	<b>-1,07</b>	<b>...</b>

Catatan/*Note*: <sup>x</sup> Angka Sementara/*Preliminary Figures*

<sup>xx</sup> Angka Sangat Sementara/*Very Preliminary Figures*

Sumber/*Source*: BPS dan Sumber Lain/ *BPS-Statistics Indonesia and other sources*

**Tabel**  
**Table** 13.3

**Jumlah Penduduk Miskin Menurut Kabupaten/Kota di  
Provinsi Sumatera Utara (ribu), 2017–2021**  
**Number of Poor Population by Regency/Municipality in  
Sumatera Utara Province (thousand), 2017–2021**

<b>Kabupaten/Kota</b> <b>Regency/Municipality</b>	<b>2017</b>	<b>2018</b>	<b>2019</b>	<b>2020</b>	<b>2021</b>
(1)	(2)	(3)	(4)	(5)	(6)
Nias	24,88	22,61	22,10	23,12	24,33
Mandailing Natal	48,30	42,39	40,64	41,31	43,24
Tapanuli Selatan	29,48	25,63	24,22	23,96	25,01
Tapanuli Tengah	53,05	48,53	46,99	47,19	49,95
Tapanuli Utara	33,75	29,20	28,57	28,41	29,72
Toba	18,49	15,82	15,78	16,05	16,61
<b>Labuhanbatu</b>	<b>42,35</b>	<b>41,70</b>	<b>41,52</b>	<b>42,17</b>	<b>45,03</b>
Asahan	83,67	74,14	70,53	66,32	69,29
Simalungun	91,35	80,30	76,33	73,64	76,99
Dairi	24,98	23,19	21,86	22,93	23,72
Karo	40,02	35,36	34,08	36,57	38,01
Deli Serdang	97,09	88,52	84,94	86,26	92,52
Langkat	114,41	105,46	103,08	101,87	106,59
Nias Selatan	57,95	52,70	52,51	53,88	55,16
Humbang Hasundutan	18,35	16,93	16,60	17,92	18,71
Pakpak Bharat	4,95	4,66	4,52	4,59	4,79
Samosir	18,43	16,81	15,79	15,80	16,08

Lanjutan Tabel/*Continued Table* 13.3

<b>Kabupaten/Kota Regency/Municipality</b>	<b>2017</b>	<b>2018</b>	<b>2019</b>	<b>2020</b>	<b>2021</b>
(1)	(2)	(3)	(4)	(5)	(6)
Serdang Bedagai	56,93	50,49	48,69	49,18	51,16
Batu Bara	50,91	51,78	50,46	49,78	52,59
Padang Lawas Utara	27,98	26,82	26,06	26,79	28,37
Padang Lawas	24,42	23,05	23,17	23,87	25,78
Labuhan Batu Selatan	37,82	33,14	30,17	28,63	30,36
Labuhan Batu Utara	40,24	36,45	34,76	34,86	37,13
Nias Utara	39,47	36,33	34,42	34,75	35,84
Nias Barat	23,33	23,00	22,08	22,33	21,75
Kota Sibolga	11,91	10,81	10,82	10,49	10,80
Kota Tanjung Balai	24,69	25,30	24,54	23,54	24,10
Kota Pematang Siantar	25,35	22,01	21,99	21,23	22,06
Kota Tebing Tinggi	19,06	16,64	16,30	16,32	17,37
Kota Medan	204,22	186,45	183,79	183,54	193,03
Kota Binjai	18,23	16,07	15,61	15,91	16,46
Kota Padangsidimpuan	17,76	16,79	16,06	16,56	17,28
Kota Gunungsitoli	30,08	25,91	23,06	23,54	24,02
<b>Sumatera Utara</b>	<b>1 453,90</b>	<b>1 324,98</b>	<b>1 282,04</b>	<b>1 283,29</b>	<b>1 343,86</b>

Catatan/Note: ...

Sumber/Source: BPS, Survei Sosial Ekonomi Nasional/ BPS-Statistics Indonesia, National Socioeconomic Survey

**Tabel**  
**Table** 13.4

**Indeks Pembangunan Manusia Menurut Kabupaten/Kota  
di Provinsi Sumatera Utara, 2017–2021**  
*Human Development Index by Regency/Municipality in  
Sumatera Utara Province, 2017–2021*

Kabupaten/Kota Regency/Municipality	2017	2018	2019	2020	2021
(1)	(2)	(3)	(4)	(5)	(6)
Nias	60,21	60,82	61,65	61,93	62,74
Mandailing Natal	65,13	65,83	66,52	66,79	67,19
Tapanuli Selatan	68,69	69,10	69,75	70,12	70,33
Tapanuli Tengah	67,96	68,27	68,86	69,23	69,61
Tapanuli Utara	72,38	72,91	73,33	73,47	73,76
Toba	73,87	74,48	74,92	75,16	75,39
<b>Labuhanbatu</b>	<b>71,00</b>	<b>71,39</b>	<b>71,94</b>	<b>72,01</b>	72,09
Asahan	69,10	69,49	69,92	70,29	70,49
Simalungun	71,83	72,49	72,98	73,25	73,40
Dairi	70,36	70,89	71,42	71,57	71,84
Karo	73,53	73,91	74,25	74,43	74,83
Deli Serdang	73,94	74,92	75,43	75,44	75,53
Langkat	69,82	70,27	70,76	71,00	71,35
Nias Selatan	59,85	60,75	61,59	61,89	62,35
Humbang Hasundutan	67,30	67,96	68,83	68,87	69,41
Pakpak Bharat	66,25	66,63	67,47	67,59	67,94
Samosir	69,43	69,99	70,55	70,63	70,83

Lanjutan Tabel/*Continued Table* 13.4

<b>Kabupaten/Kota Regency/Municipality</b>	<b>2017</b>	<b>2018</b>	<b>2019</b>	<b>2020</b>	<b>2021</b>
(1)	(2)	(3)	(4)	(5)	(6)
Serdang Bedagai	69,16	69,69	70,21	70,24	70,56
Batu Bara	67,20	67,67	68,35	68,36	68,58
Padang Lawas Utara	68,34	68,77	69,29	69,85	70,11
Padang Lawas	66,82	67,59	68,16	68,25	68,64
Labuhan Batu Selatan	70,48	70,98	71,39	71,40	71,69
Labuhan Batu Utara	70,79	71,08	71,43	71,61	71,87
Nias Utara	60,57	61,08	61,98	62,36	62,82
Nias Barat	59,56	60,42	61,14	61,51	61,99
Kota Sibolga	72,28	72,65	73,41	73,63	73,94
Kota Tanjung Balai	67,41	68,00	68,51	68,65	68,94
Kota Pematang Siantar	77,54	77,88	78,57	78,75	79,17
Kota Tebing Tinggi	73,90	74,50	75,08	75,17	75,42
Kota Medan	79,98	80,65	80,97	80,98	81,21
Kota Binjai	74,65	75,21	75,89	75,89	76,01
Kota Padangsidimpuan	73,81	74,38	75,06	75,22	75,48
Kota Gunungsitoli	67,68	68,33	69,30	69,31	69,61
<b>Sumatera Utara</b>	<b>70,57</b>	<b>71,18</b>	<b>71,74</b>	<b>71,77</b>	<b>72,00</b>

Catatan/Note: ...

Sumber/Source: BPS, Seri Berita Resmi Statistik Indeks Pembangunan Manusia/ *BPS-Statistics Indonesia, Series of Press Releases of Human Development Index*



# Apendiks

## *Appendix*

# A

<https://labuhanbatukab.bps.go.id>

**Lampiran 1 / Appendix 1**  
**Timbangan, Takaran dan Ukuran Metrik**  
**Weight, Measures and Metric System**

Nilai <i>Equivalent</i>	Nama <i>Name</i>	Singkatan Internasional <i>Symbol</i>
(1)	(2)	(3)
<b>A. Ukuran Panjang / Linear Measure</b>		
10000 meter/ metres	Kilometer/ kilometre	km
100 meter/ metres	Hektometer/ hectometre	hm
10 meter/ metres	Dekameter/ decametre	dam
1 meter/ metres	Meter/ metre	m
0,1 meter/ metres	Desimeter/ decimetre	dm
0,01 meter/ metres	Centimeter/ centimetre	cm
0,001 meter/ metres	Milimeter/ millimetre	mm
0,0001 meter/ metres	Mikron/ micron	u
<b>B. Ukuran Luas / Surface Measure</b>		
1000000 Meter Persegi/ square metres	Kilometer Persegi/ square kilometre	km <sup>2</sup>
10000 Meter Persegi/ square metres	Hektometer Persegi/ square hectometre or hectare	hm <sup>2</sup> atau ha
100 Meter Persegi/ square metres	Dekameter Persegi/ square decametre or are	dam <sup>2</sup> atau a
1 Meter Persegi/ square metres	Meter Persegi / square metre	m <sup>2</sup>
0,01 Meter Persegi/ square metres	Decimeter Persegi/ square decimetre	dm <sup>2</sup>
0,0001 Meter Persegi/ square metres	Centimeter Persegi/ square centimetre	cm <sup>2</sup>
0,000001 Meter Persegi/ square metres	Milimeter Persegi/ square millimetre	mm <sup>2</sup>



## Lanjutan Lampiran /Continued Appendix 1

Nilai <i>Equivalent</i>	Nama <i>Name</i>	Singkatan Internasional <i>Symbol</i>
(1)	(2)	(3)
<i>C. Ukuran Isi / Measure or Capacity</i>		
1 Meter Kubik atau 1000 Liter/ <i>cubic metres or 1000 litres</i>	Meter Kubik atau Kiloliter/ <i>cubic metre or kilolitre</i>	m <sup>3</sup> atau kl
0,1 Meter Kubik atau 100 Liter/ <i>cubic metre or 100 litres</i>	Hektoliter <i>hectolitre</i>	hl
0,01 Meter Kubik atau 10 Liter/ <i>cubic metre or 10 litres</i>	Dekaliter <i>decalitre</i>	dal
0,001 Meter Kubik atau 1 Liter/ <i>cubic metre or 1 litre</i>	Desimeter Kubik (Liter) <i>cubic decimetre or litre</i>	dm <sup>3</sup> atau l
0,1 Desimeter Kubik atau 0,1Liter/ <i>cubic decimetre or 0,1 litre</i>	Desiliter <i>decilitre</i>	dl
0,01 Desimeter Kubik atau 0,01 Liter/ <i>cubic decimeter or 0,01 litre</i>	Centiliter <i>centilitre</i>	cl
0,001 Desimeter Kubik atau 0,001 Liter <i>cubic decimetre or 0,001 litre</i>	Mililiter atau Centimeter Kubik/ <i>millilitre or cubic centimetre</i>	ml atau cm <sup>3</sup> /cc
0,000001 Desimeter Kubik atau 0,000001 Liter <i>cubic decimetre or 0,000001 litre</i>	Milimeter Kubik <i>Cubic millimetre</i>	mm <sup>3</sup>

## Lanjutan Lampiran /Continued Appendix 1

<b>Nilai Equivalent</b>	<b>Nama Name</b>	<b>Singkatan Internasional Symbol</b>
(1)	(2)	(3)
<b>D. Timbangan / Weight Measure</b>		
1000 Kilogram	Ton	t (m.t)
100 Kilogram	Quintal	q
1 Kilogram	Kilogram	kg
0,1 Kilogram	Hektogram	hg
0,01 Kilogram	Decagram	dag
0,001 Kilogram	Gram	g
0,1 Gram	Decigram	dg
0,01 Gram	Centigram	cg
0,001 Gram	Miligram	mg
200 Gram	Metric carat	kt

**Lampiran 2/ Appendix 2**  
**Timbangan, Takaran dan Ukuran Termasuk Jenis Lain Dari Sistem Metrik**  
***Non Weight, Measures and Metric System***

Negara Asal <i>Country</i>	Ukuran Sistem Metrik Dinilai Dalam Bentuk Ukuran Jenis Lain <i>Metric Units Converted to Foreign Measure</i>		
(1)	(2)		
<i>A. Ukuran Panjang / Linear Measure</i>			
Inggris dan Amerika Serikat	1 km	=	0,62137 Mile
<i>Great Britain and USA</i>	1 m	=	0,00497 Furlong
	1 m	=	1,0936 yard
	1 m	=	3,2808 feet
	1 m	=	39,37 inches
	1 m	=	0,135 geogr mile
	1 m	=	0,541 sea mile
Indonesia	1 km	=	0,6636 java paal
<i>Indonesia</i>	1 m	=	0,2624 Rijnl. Reode
	1 m	=	1,4539 amst.el
	1 sq	=	0,3681 sq.mile
<i>B. Ukuran Luas / Surface Measure</i>			
Inggris dan Amerika Serikat	1 k	=	2,4711 acres
<i>Great Britain and USA</i>	1 sq m	=	1,19536 yard
	1 sq m	=	10,76365 sq feet
	1 sq cm	=	0,15498 sq inch

## Lanjutan Lampiran /Continued Appendix 2

Negara Asal Country	Ukuran Sistem Metrik Dinilai Dalam Bentuk Ukuran Jenis Lain Metric Units Converted to Foreign Measure		
(1)	(2)		
Indonesia	1 sq km	= 140,9147	bahu
Indonesia	1 sq km	= 70,45735	sq Rijnl.rode
<i>C. Ukuran Isi / Measure or Capacity</i>			
Inggris dan Amerika Serikat	1 cu m	= 0,353	reg ton
Great Britain and USA	1 cu m	= 1,307947	cu yard
	1 cu m	= 6,2897	barrel
	1 cu m	= 27,497	Imp.bushel
	1 cu m	= 28,377	US bushel
	1 cu m	= 35,31338	cup.feet
Indonesia/ Indonesia	1 liter	= 0,2199	Imp. Gallon
	1 liter	= 0,2645	US gallon
	1 liter	= 0,1166	gantang
<i>D. Timbangan / Weight Measure</i>			
Inggris dan Amerika Serikat	1 long ton (= 20 cwt)	= 22401 b	
Great Britain and USA		= 1016,04 kg	
	1 short ton (=2000 lb)	= 907,18 kg	
	1 hundredweight (cwt)	= 50,8 kg	

## Lanjutan Lampiran /Continued Appendix 2

Negara Asal Country	Ukuran Sistem Metrik Dinilai Dalam Bentuk Ukuran Jenis Lain Metric Units Converted to Foreign Measure	
(1)	(2)	
	1 cental (= 100 lb)	= 45,36 kg
	1 pound avoirdupois	
	(=1lb)	= 453,6 g
		= 16 ounces av
		(= 7000 grains)
	1 ounce avoirdupois (oz)	= 28,35 g
	1 pound troy	
	(= 12 oz troy)	= 373,24 g
	1 kg	= 20239 Amst. pound
	1 kg	= 25.9061 thail (opium)
	1 kg	= 81.4877 thail (gold)
	1 kg	= 1878.0488 carat
		(diamond)

**Lampiran 3/ Appendix 3**  
**Jabatan dan Nama Pejabat di Pemerintah Kabupaten Labuhanbatu,**  
**Desember 2021**  
**Professions and Name of Head Officers in Labuhanbatu, December 2021**

<b>Jabatan</b> <i>Profession</i>	<b>Nama Pejabat</b> <i>Name of Officer</i>
(2)	(3)
<b>I. UNSUR PIMPINAN KABUPATEN LABUHANBATU</b>	
1 Bupati Labuhanbatu	dr. H. ERIK ADTRADA RITONGA, M.KM
2 Wakil Bupati Labuhanbatu	Hj. ELLYA ROSA, S.Pd, MM
3 Ketua DPRD Kabupaten Labuhanbatu	Hj. MEIKA RIYANTI SIREGAR, SH
4 Komandan Distrik Militer 0209/LB	LETKOL. INF ASRUL KURNIAWAN HARAHAP, SE, MTR (Han)
5 Kepala Kepolisian Resort Labuhanbatu	AKBP ANHAR ARLIA RANGKUTI, S.IK
6 Kepala Kejaksaan Negeri Rantauprapat	KUMAEDI, SH
7 Ketua Pengadilan Negeri Rantauprapat	KHAMOZARO WARUWU, SH. MH
<b>II. SEKRETARIAT DAERAH KABUPATEN LABUHANBATU</b>	
8 Sekda Kabupaten Labuhanbatu	Ir. MUHAMMAD YUSUF SIAGIAN, M.MA
9 Staf Ahli Bupati Bidang Administrasi Umum	Drs. H. IKRAMSYAH PUTRA NASUTION, MM
10 Staf Ahli Bupati Bidang Pemerintahan dan Sosial	Ir. JUMINGAN
11 Staf Ahli Bupati Bidang Ekbang dan Kesra	-
12 Asisten Pemerintahan dan Kesra	Drs. H. SARIMPUNAN, M.Pd
13 Asisten Pembangunan dan Perekonomian (Pit.)	Drs. H. IKRAMSYAH PUTRA NASUTION, MM
14 Asisten Administrasi Umum	ZAID HARAHAP, S. Sos, MM
15 Kabag. Tata Pemerintahan	CUT RIFAI, SE
16 Kabag. Adm. Kesra	AHMAD SAMPURNA, S.Sos. IMA
17 Kabag. Hukum	KHAIRUL FAHMI, SH
18 Kabag. Kerjasama	ANDREA NUZUL MANIK, S.STP
19 Kabag. Adm. Perekonomian	RACMAD SADELI, S.KOM

## Lanjutan Lampiran /Continued Appendix 3

<b>Jabatan</b> <b>Profession</b>	<b>Nama Pejabat</b> <b>Name of Officer</b>
(2)	(3)
20 Kabag. Adm. Pembangunan	RIDUAN HARAHAH, SE, MM
21 Kabag. Pengadaan Barang dan Jasa	ALI UNDANGAN SIREGAR, S.ST
22 Kabag Sumber Daya Alam	AKMALUDDIN HARAHAH, S.Sos
23 Kabag. Umum	ARMANSYAH ABDI, S.Sos
24 Kabag. Organisasi	HAMAMUDDIN SIREGAR, ST, MM
25 Kabag. Protokol dan Komunikasi Pimpinan	PRANDI ALNAJHAR NASUTION, S.STP
26 Kabag. Perencanaan dan Keuangan (Plt)	RIZAL SALI, SE
<b>III. KEPALA BADAN, DINAS DAN PERUSAHAAN DAERAH</b>	
27 Inspektur Kabupaten Labuhanbatu (Plt)	AHLAN TERUNA RITONGA, SH
28 Kadis Pendidikan (Plt)	TONGKU RIDWAN, ST
29 Kadis Kesehatan	H. KAMAL ILHAM, SKM
30 Kadis Pekerjaan Umum & Penataan Ruang (Plt)	Ir.MUHAMMAD SYAFRIN, M.Si
31 Kadis Perumahan Rakyat & Pemukiman (Plt)	RUDI MUHARRIZA, ST, M.SP
32 Kepala Satuan Polisi Pamong Praja (Plt)	MUHAMMAD YUNUS, SH
33 Kadis Sosial	ZAINUDDIN HARAHAH, SH.MM
34 Kadis Tenaga Kerja (Plt)	TOMY HARAHAH, S.Sos, M.AP
35 Kadis Pemberdayaan Perempuan dan Perlindungan Anak	TINUR BULAN, SKM. MKes
36 Kadis Pangan	SYARIFUDDIN HARAHAH, SP
37 Kadis Lingkungan Hidup (Plt.)	NASRULLAH, SH. M.AP
38 Kadis Kependudukan dan Catatan Sipil	MAZNIL KHAIRI, SE. M.Pd
39 Kadis Pemberdayaan Masyarakat Desa (Plt)	ABDI JAYA POHAN, SH
40 Kadis Perhubungan	BONARAN TAMBUNAN, S.IP

## Lanjutan Lampiran /Continued Appendix 3

<b>Jabatan Profession</b>		<b>Nama Pejabat Name of Officer</b>
<b>(2)</b>		<b>(3)</b>
41	Kadis Komunikasi dan Informatika (Plt)	RAJID YULIAWAN, S.KOM
42	Kadis Koperasi dan UKM	Drs. TAUFIK SIREGAR
43	Kadis Penanaman Modal dan Pelayanan Terpadu Satu Pintu (Plt)	SUPRIONO, S.Sos
44	Kadis Kepemudaan dan Olahraga (Plt)	PANUSUNAN DALIMUNTHE, S.Pd
45	Kadis Perpustakaan dan Kearsipan	ZUHERA, S.P
46	Kadis Kelautan dan Perikanan	Ir. ADLIN TANJUNG
47	Kadis Peternakan	SOFYAN EFENDY HARAHAP, SP
48	Kadis Pertanian	AGUS SALIM RITONGA, SP
49	Kadis Pengendalian Penduduk dan KB	LIDIYAWATI HARAHAP, S.Psi
50	Kadis Perdagangan (Plt)	CHAIRUDDIN NASUTION, S.Sos
51	Kadis Pertanahan	MUHAMMAD IHSAN HARAHAP, ST
52	Kaban Kepegawaian, Pendidikan, Pelatihan	Drs. ZAINUDDIN SIREGAR
53	Kaban Pengelola Keuangan & Aset Daerah	INDRA SILA, S,Sos,
54	Kaban Pendapatan Daerah (Plt)	MUSLIH, SH
55	Kaban Penelitian dan Pengembangan (Plt)	H. ZUHRI, SE, M.Si
56	Kaban Perencanaan & Pembangunan Daerah	HOBOL ZULKIFLI RANGKUTI, S.Sos, MM
57	Kaban Penanggulangan Bencana Daerah (Plt)	ATIA MUCHTAR MAULANA HSB, S.STP
58	Sekretaris DPRD	ELYANI DALIMUNTHE, SE
59	Direktur RSUD	Dr. SYAFRIL RM. HARAHAP, SPB
60	Direktur PDAM Tirta Bina	H. DARWINSYAH, SE, MM



## Lanjutan Lampiran /Continued Appendix 3

<b>Jabatan</b> <b>Profession</b>	<b>Nama Pejabat</b> <b>Name of Officer</b>
(2)	(3)
IV. KEPALA BADAN, KANTOR, KEMENTERIAN DAN BUMN	
61 Kepala Kantor Kementerian Agama	Drs. H. SAFIRUDDIN, M.Pd
62 Ketua Pengadilan Agama	Drs. H. BAKTI RITONGA, SH, MH
63 Kepala Badan Pusat Statistik	RAHMAT GUSTIAR, S.Si., M.Si.
64 Kepala Lembaga Pemasarakatan	ERA WIHARTO, Bc. IP, SH
65 Kepala Kantor Kementerian Agraria	Drs.MOREN NAIBAHO, M.Si
66 Kepala Kantor Pelayanan Perbendaharaan Negara	ANTHONI MANULLANG
67 Kepala Kantor Pelayanan Pajak Pratama Rantauprapat	TUNAS HARIYULIANTO
68 Manager PT PLN Rantauprapat	EFI ZIARMAN
69 Kepala PT. KAI Rantauprapat	HERMAN TARIGAN
70 Kepala PT Pos Indonesia	ARU PRAYATNA

**Lampiran 4/ Appendix 4**  
**Nama Camat di Pemerintah Kabupaten Labuhanbatu, Desember 2021**  
**Head of Subdistrict in Labuhanbatu, December 2021**

<b>Kecamatan Subdistrict</b>	<b>Nama Camat Head of District</b>
(2)	(3)
050 Bilah Hulu	HAMDY ERAZONA SIREGAR, ST. MM
070 Pangkatan	HULWI, SE
080 Bilah Barat (Plt.)	M.NOOR PUTRA BAKHRI FANSYURI, ST
130 Bilah Hilir	BANGUN SIREGAR, S.Pd
140 Panai Hulu	ABDUL KHOLIK, SE
150 Panai Tengah	AMAR NASBY LOLOTAN, SIP
160 Panai Hilir (Plt)	HADMANSAH
210 Rantau Selatan	AZHAR RAMBE, SE
220 Rantau Utara	TURING RITONGA, ST.MM

**Lampiran 5/ Appendix 5**  
**Anggota Dewan Perwakilan Rakyat Kabupaten Labuhanbatu,**  
**Desember 2021**  
**Member of House of Representative of Labuhanbatu Regency, December 2021**

<b>Jabatan Occupation</b>	<b>Nama Name</b>	<b>Partai Party</b>
(1)	(2)	(3)
Ketua/ <i>Chairman</i>	1. HJ. MEIKA RIYANTI SIREGAR, SH	Partai Golkar
Wakil Ketua/ <i>Vice Chairman</i>	2. ABDUL KARIM HASIBUAN, SH	Partai Grindra
	3. HJ. JURAIDAH HARAHAP, A.Md	Partai Hanura
	4. H. M. ARSYAD RANGKUTI	Partai Nasdem
Anggota/ <i>Members</i>	5. POLTAK MARSADA RAMBE	Partai Golkar
	6. HARYANTO RITONGA, ST	Partai Golkar
	7. TRULY SIMANJUNTAK, SIMP	Partai Golkar
	8. MBELIN JUAHTA TARIGAN	Partai Golkar
	9. Ir. DAVID SIREGAR	Partai Golkar
	10. JUNAIDI NAINGGOLAN, ST	Partai Golkar
	11. PARULIAN MANIK, ST	Partai Golkar
	12. EKO ARDIANSYAH HASIBUAN, SH	Partai Golkar
	13. H.LUKMAN HAKIM SIREGAR	Partai Golkar
	14. MAISYARAH	Partai Grindra
	15. DIPA SOPAN, SE	Partai Grindra
	16. H. SUDIN SATIA RAJA HARAHAP	Partai Grindra
	17. FAUZI	Partai Grindra
	18. MAS'UD	Partai Grindra
	19. H. BURHANUDDIN HARAHAP	Partai Hanura
	20. ENLANUR BATU BARA	Partai Hanura

## Lanjutan Lampiran /Continued Appendix 5

<b>Jabatan Occupation</b>	<b>Nama Name</b>	<b>Partai Party</b>
(1)	(2)	(3)
Anggota/ Members	21. NURJANNAH RITONGA	Partai Hanura
	22. RUDI IR SARAGIH, SP , M.Si	Partai Hanura
	23. ARJAN PRIADI, A.Md	Partai Nasdem
	24. SYAUQON HILALI NUR RITONGA, S.H.I	Partai Nasdem
	25. JOSMAN SINAGA	Partai Nasdem
	26. MELISA ANGGELINA HUTABARAT	Partai PDI-P
	27. Ir. SUJARWO	Partai PDI-P
	28. JISMER LUMBAN BATU	Partai PDI-P
	29. SAPTONO	Partai PDI-P
	30. H. KHOJALI NASUTION, S.Ag	PAN
	31. Ir.MANOOR RITONGA	PAN
	32. JUHARTONO, SP	PAN
	33. PONIMIN	PAN
	34. AKHIR PUTRA SAMOSIR	Partai perindo
	35. RIVAI P TAMBUNAN	Partai perindo
	36. INDRA RIADY	Partai perindo
	37. SUMIATI MANURUNG	Partai perindo
	38. Hj. SITI RAUDOH	PPP
	39. Hj. SITI ROHAIYAH	PPP
	40. AZMAIN, SP	PPP

## Lanjutan Lampiran /Continued Appendix 5

<b>Jabatan Occupation</b>	<b>Nama Name</b>	<b>Partai Party</b>
(1)	(2)	(3)
Anggota/ Members	41. RUDI SYAHPUTRA, ST	PBB
	42. AHMAD KAHIRUL	PBB
	43. H. ZUNGKARNAEN HARAHAP, S.Sos	PBB
	44. St. RAT EVIS WESLI SARAGIH	Partai berkarya
	45. JAIMAR NABABAN	PKB

**Lampiran 6/ Appendix 6**  
**Nama Pegawai Badan Pusat Statistik Kabupaten Labuhanbatu,**  
**Desember 2021**  
**Name of Civil Servants on Statistics of Labuhanbatu Regency, December 2021**

	<b>Nama Name</b>	<b>Jabatan Occupation</b>	<b>Gol Rank</b>	<b>NIP Reg. No</b>	<b>Tempat Tugas Place of Duty</b>
	(1)				
1.	Rahmat Gustiar, S.Si., M.Si.	Kepala Kantor	IV.b	19730810 199401 1 001	Rantauprapat
2.	Suwarno, SE, MM	Kepala Subbagian Umum	III.d	19720510 199401 1 002	Rantauprapat
3.	Shaphar, SST, MM	Statistisi Ahli Muda	IV.a	19740307 199401 1 001	Rantauprapat
4.	Frananta Bangun, SE	Statistisi Ahli Muda	III.d	19720119 199202 1 002	Rantauprapat
5.	Afnisyah Taurisna, S.Kom	Statistisi Ahli Muda	III.d	19710828 199401 1 001	Rantauprapat
6.	Rahim Brutu, S.Si	Statistisi Ahli Muda	III.d	19870410 200912 1 002	Rantauprapat
7.	Ervin Noderius Mei Bunawolo, SST, M.Si.	Pranata Komputer Ahli Muda	IV.a	19800527 200312 1 004	Rantauprapat
8.	Evaleni Hasibuan	Staf Subbagian Umum	III.a	19781102 200312 2 003	Rantauprapat
9.	Lely Yunita Sari Dalimunthe, A.Md.	Staf Fungsi Neraca Wilayah dan Analisis Statistik	III.b	19791015 200502 2 002	Rantauprapat
10.	Helen Monika Sinaga, A.Md.	Staf Fungsi Statistik Sosial	III.a	19881204 201101 2 016	Rantauprapat
11.	Zul Adha	Staf Fungsi Statistik Produksi	II.c	19811008 200604 1 005	Rantauprapat
12.	Muammar Dani, S.Tr.Stat	Statistisi Ahli Pertama	III.a	19980115 201903 1 001	Rantauprapat
13.	Sartika Ekawati	Staf Fungsi Statistik Distribusi	III.a	19770911 200604 2 026	Rantauprapat
14.	Royana Simanjuntak, SE	Bendahara	III.a	19840327 200604 2 018	Rantauprapat
15.	Khoiriyah, SST	Staf Fungsi IPDS	III.b	19900623 201311 2 002	Rantauprapat
16.	Firman Martua Siregar, A.Md	KSK Panai Tengah	III.a	19870603 200902 1 002	Rantauprapat

## Lanjutan Lampiran /Continued Appendix 6

<b>Nama Name</b>	<b>Jabatan Occupation</b>	<b>Gol Rank</b>	<b>NIP Reg. No</b>	<b>Tempat Tugas Place of Duty</b>
(1)				
18. Ahmad Kamel Tanjung	KSK Panai Hulu	III.a	19761221 199803 1 003	Rantauprapat
19. Zulkifli	KSK Rantau Utara	II.d	19800629 200701 1 001	Rantauprapat
20. Aulia Rahman S.M	KSK Bilah Barat	II.d	19790920 200710 1 002	Rantauprapat
21. Ademar Saputra, SE	KSK Bilah Hilir	III.b	19741231 200604 1 089	Rantauprapat
22. Ahmad Safii Harahap	KSK Panai Hilir	III.b	19691130 199101 1 001	Rantauprapat
23. Hartini	KSK Bilah Hulu	III.b	19650908 198603 2 002	Rantauprapat
24. Susi Mustikasari	KSK Rantau Selatan	II.d	19830121 200901 2 006	Rantauprapat
25. Budi Sapitra	KSK Pangkatan	III.b	19810823 200502 1 001	Rantauprapat







**ST 2023**  
SENSUS PERTANIAN

**BerAKHLAK**  
Berorientasi Pelayanan Akuntabel Kompeten  
Harmonis Loyal Adaptif Kolaboratif

# DATA

MENCERDASKAN BANGSA

— *Enlighten The Nation* —



**BADAN PUSAT STATISTIK  
KABUPATEN LABUHANBATU  
BPS-STATISTICS OF LABUHANBATU REGENCY**

Jl. Flamboyan No. 3 Komplek Kantor Bupati, Rantauprapat  
Telp.: 0624-21207 Fax.: -, E-mail: bps1207@bps.go.id  
Homepage: <http://labuhanbatukab.bps.go.id>

