

**KABUPATEN  
TOBA DALAM ANGKA**  
*Toba Regency in Figures*  
**2022**





**KABUPATEN  
TOBA DALAM ANGKA**  
*Toba Regency in Figures*  
**2022**

**KABUPATEN TOBA DALAM ANGKA**  
**TOBA REGENCY IN FIGURES**  
**2022**

ISSN /ISSN: 2461-0038

No. Publikasi/Publication Number: 12060.2201

Katalog/Catalog: 1102002.1206

Ukuran Buku/Book Size: 14,8 cm x 21 cm

Jumlah Halaman/Number of Pages: xlvii + 532 halaman /pages

**Naskah/Manuscript:**

Badan Pusat Statistik Kabupaten Toba

*BPS-Statistics of Toba Regency*

**Penyunting/ Editor:**

Badan Pusat Statistik Kabupaten Toba

*BPS-Statistics of Toba Regency*

**Desain Kover oleh/Cover Designed by:**

Badan Pusat Statistik Kabupaten Toba

*BPS-Statistics of Toba Regency*

**Ilustrasi Kover/Cover Illustration:**

Peta Kabupaten Toba

**Diterbitkan oleh/Published by:**

© BPS Kabupaten Toba/*BPS-Statistics Toba Regency*

**Dicetak oleh/Printed by:**

CV. Rilis Grafika/ *CV. Rilis Grafika*

**Dilarang mengumumkan, mendistribusikan, mengomunikasikan, dan/atau menggangdakan sebagian atau seluruh isi buku ini untuk tujuan komersial tanpa izin tertulis dari Badan Pusat Statistik**

*Prohibited to announce, distribute, communicate, and/or copy part or all of this book for commercial purpose without permission from BPS-Statistics Indonesia*

## **TIM PENYUSUN/ TEAM MEMBERS**

Pengarah/*Director*:

Drs. Whenlis, M.Si

Penanggung Jawab/*Personal In Charge*

Drs. Whenlis, M.Si

Penyunting/*Editors*:

Eirene Debora Simanullang,SST

Pengolah Data dan Penyunting Naskah/*Data Processing and Authors*

Julasman Manurung, SE, MM

Postel Tampubolon, SE, MM

Jenfrido Lumban Tobing, S.Si

Fitri Agustina Lubis, S.Si

Eirene Debora Simanullang,SST

Marissa Sinaga, SST

Faisalindo Damanik, S.Stat

Jenni H Tarigan, S.Tr. Stat

Richardo Sihombing, S.Si

Janperik Tambunan

Rico Manurung

Bernad Simanjuntak

Penata Letak/*Layout Designer*:

Eirene Debora Simanullang,SST

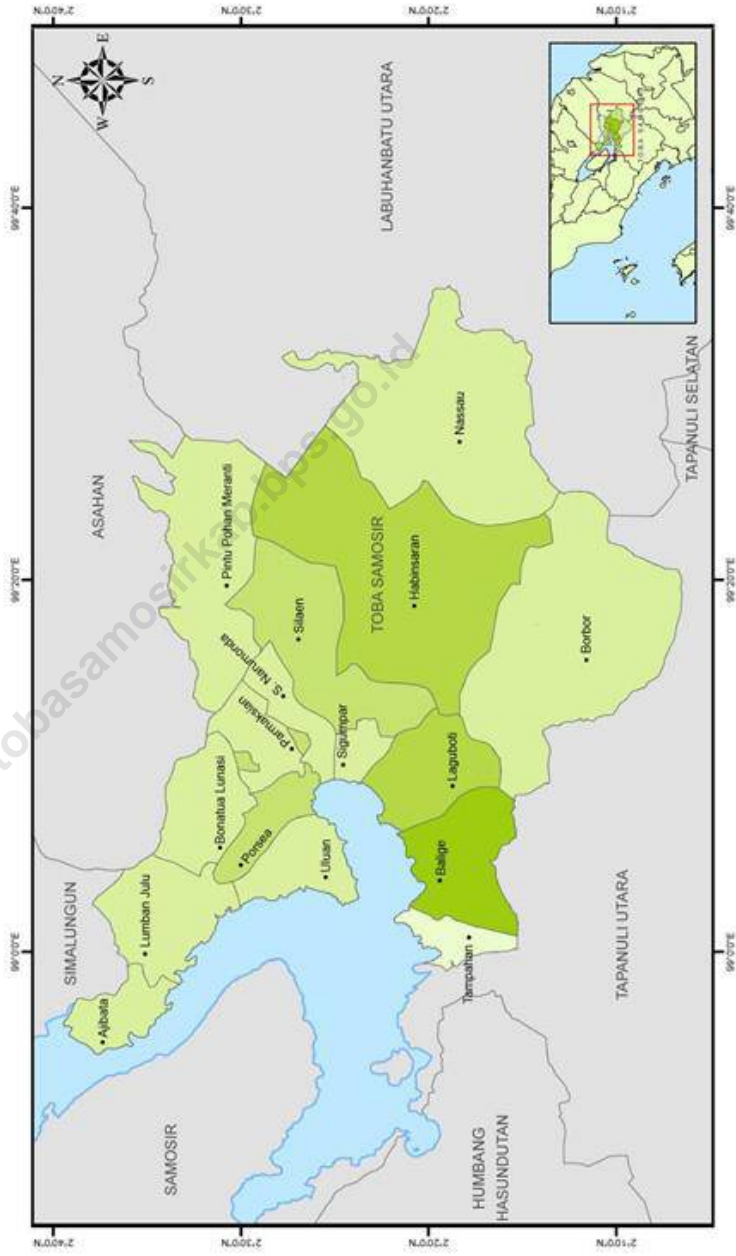


## **KONTRIBUTOR DATA/ DATA CONTRIBUTOR**

- 1 Stasiun Klimatologi Sampali Deli Serdang
- 2 Kantor Pertanahan Kabupaten Toba
- 3 Sekretariat DPRD Kabupatn Toba
- 4 Badan Kepegawaian Daerah Kabupaten Toba
- 5 Dinas Tenaga Kerja dan Transmigrasi Kabupaten Toba
- 6 Dinas Pendidikan Kabupaten Toba
- 7 Kementerian Agama Kabupaten Toba
- 8 Dinas Perpustakaan dan Kearsipan Kabupaten Toba
- 9 Institut Teknologi DEL
- 10 Yayasan Arjuna
- 11 Akademi Keperawatan HKBP
- 12 Sekolah Tinggi Diakones HKBP
- 13 Sekolah Bibelvrouw
- 14 Sekolah Tinggi Teologi Reformed Injili Lumbator
- 15 Dinas Kesehatan Kabupaten Toba
- 16 Dinas Pengendalian Penduduk dan Keluarga Berencana Kabupaten Toba
- 17 Dinas Kependudukan dan Pencatatan Sipil Kabupaten Toba
- 18 Badan Kesatuan Bangsa dan Politik Kabupaten Toba
- 19 Dinas Perumahan Rakyat dan Kawasan Pemukiman Kabupaten Toba
- 20 Kepolisian Resor Toba
- 21 Kejaksaan Negeri Balige

- 
- 22 Dinas Pertanian Kabupaten Toba
  - 23 PLN BALIGE
  - 24 PLN PORSEA
  - 25 PLN ULP PARAPAT
  - 26 PDAM Tirtanadi Toba  
Dinas Perdagangan Perindustrian dan Koperasi Usaha Kecil dan  
27 Menengah Kabupaten Toba
  - 28 Dinas Pariwisata dan Kebudayaan Kabupaten Toba
  - 29 Dinas Pekerjaan Umum dan Penataan Ruang Kabupaten Toba
  - 30 Dinas Perhubungan Kabupaten Toba
  - 31 Dinas Komunikasi dan Informatika Kabupaten Toba
  - 32 Kantor Pos Balige
  - 33 Badan Pengelolaan Keuangan dan Daerah Kabupaten Toba
  - 34 Bank Indonesia  
Dinas Penanaman Modal dan Pelayanan Perizinan Terpadu Satu Pintu  
35 Kabupaten Toba
  - 36 BULOG Balige
  - 37 Komisi Pemilihan Umum Kabupaten Toba
  - 38 KPP PRATAMA BALIGE
  - 39 Kantor Pelayanan Perbendaharaan Negara Balige
  - 40 Pengadilan Negeri Balige
  - 41 Pengadilan Agama Balige
  - 42 Rumah Tahanan Balige
  - 43 Badan Pusat Statistik

# PETA KABUPATEN TOBA







**Kepala BPS Kabupaten Toba**

***Chief Statistician Of Toba Regency***



**Drs. Whenlis, M.Si**



## KATA PENGANTAR

Dengan memanjatkan puji syukur kehadiran Tuhan Yang Maha Kuasa, Badan Pusat Statistik (BPS) Kabupaten Toba telah menyelesaikan buku publikasi "**KABUPATEN TOBA DALAM ANGKA 2022**". Publikasi ini merupakan publikasi pertama yang dirilis sebagai bentuk percepatan atas data yang didapatkan oleh BPS dan outputnya untuk dapat digunakan oleh para pengguna data dengan baik sebagai wujud dalam pelayanan prima.

Kebutuhan data statistik dari setiap sektor pembangunan semakin dirasakan, hal ini mendorong BPS lebih termotivasi untuk melengkapi dan menyempurnakan data yang disajikan baik kuantitas maupun kualitasnya. Data yang disajikan bersumber dari kegiatan rutin, survei dan sensus yang dilaksanakan oleh BPS Kabupaten Toba dan juga data sekunder yang berasal dari instansi pemerintah maupun swasta di Kabupaten Toba.

Ucapan terima kasih juga kami sampaikan kepada Bupati Toba, Kepala Badan, Dinas, Para Camat, Instansi Pemerintah dan Swasta yang telah memberikan bantuan data dan saran/kritik sehingga publikasi ini dapat terwujud disertai harapan kiranya di masa yang akan datang kerjasama ini dapat ditingkatkan lagi.

Akhirnya saran dan kritik dari pemakai publikasi ini sangat kami harapkan guna penyempurnaan di masa yang akan datang.

Balige, Februari 2022  
Kepala BPS  
Kabupaten Toba



Drs. Whenlis, M.Si

## PREFACE

By blessing to God prayer, BPS-Statistics of Toba Regency. BPS-Statistics of Toba Regency have been finished the publication book "**TOBA REGENCY IN FIGURES 2022**". This publication is following up from the publication years before as continually published by BPS-Statistics of Toba Regency in the effort to prepare the accurate and complete statistics data.

Statistics data from all development sector is more needed. The case encouraged BPS-Statistics of Toba more motivated to complete and perfect data that gives quality and quantity. The data resources are from daily activity, survey and census that had been done by BPS-Statistics of Toba and also secondary data from government institution and private in Toba Regency.

Speech remarks also we give to the Chief of Toba, head of office, chief of sub regencies, government institution and private that had given their data and for their suggestion/critic so this book can be published, and we hope that in the future this co-operation can be more increased.

At last suggestion and critic from the user of this publication we hope so much to perfect this publication in the future.

Balige, Februari 2022  
Chief Statistician of  
Toba Regency



Drs. Whenlis, M.Si

## DAFTAR ISI/CONTENTS

	<u>Halaman</u>
	<b>Page</b>
Peta Wilayah Kabupaten Toba.....	iii
<i>Map of Toba Regency</i> .....	iii
Kepala BPS Kabupaten Toba.....	v
<i>Chief Statistician of Toba Regency</i> .....	v
Kata Pengantar .....	vii
<i>Preface</i> .....	viii
Daftar Isi/ <i>Contents</i> .....	ix
Daftar Tabel/ <i>List of Tables</i> .....	x
Daftar Gambar/ <i>List of Figures</i> .....	xxxix
Penjelasan Umum/ <i>Explanatory Notes</i> .....	xlili
1. Geografi dan Iklim/ <i>Geography and Climate</i> .....	1
2. Pemerintahan/ <i>Government</i> .....	23
3. Penduduk dan Ketenagakerjaan/ <i>Population and Employment</i> ...	63
4. Sosial dan Kesejahteraan Rakyat/ <i>Social and Welfare</i> .....	97
5. Pertanian/ <i>Agriculture</i> .....	219
6. Industri dan Energi/ <i>Industry and Energy</i> .....	285
7. Pariwisata/ <i>Tourism</i> .....	311
8. Transportasi dan Komunikasi/ <i>Transportation and</i>	325
9. Perbankan, Koperasi dan Harga-Harga/ <i>Banking, Cooperative and</i>	367
10. Pengeluaran Penduduk/ <i>Population Expenditure</i> .....	389
11. Perdagangan/ <i>Trade</i> .....	403
12. Sistem Neraca Regional/ <i>System of Regional</i>	427
13. Perbandingan Antar Kabupaten/Kota/ <i>Regency/ Municipal</i>	469
<i>Comparison</i> .....	469
LAMPIRAN.....	485

## DAFTAR TABEL/LIST OF TABLES

	<u>Halaman</u>	
	<i>Page</i>	
<b>1</b>	<b>GEOGRAFI DAN IKLIM / GEOGRAPHY AND CLIMATE</b>	<b>1</b>
<b>1.1</b>	<b>KEADAAN GEOGRAFI / GEOGRAPHY CONDITION</b>	<b>15</b>
1.1.1	Luas Daerah, Jumlah Pulau, Tinggi Wilayah dan Jarak Ibukota Menurut Kecamatan di Kabupaten Toba, 2021 <i>Total Area, Number of Islands, Altitude and Distance to the Capital by Sub District in Toba Regency, 2021</i>	15
1.1.2.	Jarak dari Kota Kecamatan ke Ibukota Kabupaten Toba (Km), 2021 <i>The Distance From Sub District City to Regency City in Toba Regency (Km), 2021</i>	17
1.1.3	Letak Geografis Menurut Kecamatan, 2021 <i>Geographical Location of Subdistrict, 2021</i>	18
<b>1.2</b>	<b>PERTANAHAN / LAND</b>	<b>19</b>
1.3.1	Status Pemilikan Tanah Dirinci menurut Jenis Hak menurut Kecamatan <i>Land Possesion by Type and Rights and Subdistrict 2021</i>	19
1.2.2	Jumlah Sertifikat Hak Atas Tanah Menurut Kecamatan <i>Number of Rights on Land Sertificate and Area by Subdistrict 2019 - 2021</i>	21
<b>2</b>	<b>PEMERINTAHAN/GOVERMENT</b>	<b>23</b>
<b>2.1</b>	<b>WILAYAH ADMINISTRATIF / ADMINISTRATIVE AREA</b>	<b>36</b>
2.1.1	Jumlah Desa <sup>1</sup> Menurut Kecamatan, 2017-2021 <i>Number of Villages<sup>1</sup> by Sub District, 2017-2021</i>	36
2.1.2.	Jumlah Kelurahan <sup>1</sup> Menurut Kecamatan, 2017-2021 <i>Number of Sub District<sup>1</sup> by Sub District, 2017-2021</i>	37
<b>2.2</b>	<b>DEWAN PERWAKILAN RAKYAT DAERAH/ REGIONAL HOUSE OF REPRESENTATIVE</b>	<b>38</b>
2.2.1	Jumlah Anggota Dewan Perwakilan Rakyat Daerah (DPRD) Kabupaten Toba Menurut Partai <i>Number of Parliament of Toba Regency by Party 2021</i>	38

	<u>Halaman</u> <b>Page</b>
2.2.2 Jumlah Anggota DPRD Menurut Fraksi <i>Number of Regency Parliament Member by Fraction 2021</i>	39
2.2.3 Jumlah Keputusan DPRD Menurut Jenis Keputusan <i>Number of Regency Parliament Decree by Type 2018 - 2021</i>	40
2.2.4 Kegiatan DPRD Kabupaten Toba <i>Activity of Toba Regency Parliament 2018 - 2021</i>	41
<b>2.3 SUMBER DAYA MANUSIA/ HUMAN RESOURCES</b>	<b>42</b>
2.3.1 Jumlah Pegawai Negeri Sipil Menurut Jabatan dan Jenis Kelamin, 2021 <i>Number of Civil Servants by Occupation and Gender, 2021</i>	42
2.3.2. Jumlah Pegawai Negeri Sipil Menurut Tingkat Pendidikan dan Jenis Kelamin, 2021 <i>Number of Civil Servants by Education Level and Gender, 2021</i>	43
2.3.3 Jumlah Pegawai Negeri Sipil Menurut Golongan dan Jenis Kelamin, 2021 <i>Number of Civil Servants by Class and Gender, 2021</i>	44
2.3.4 Jumlah Pegawai Negeri Sipil (PNS/CPNS) dan Pegawai BUMN/BUMD Menurut Unit Kerja dan Jenis Kelamin <i>Number of Civil Servant and State/ Local Enterprise Servant by Unit and Type of Gender 2021</i>	46
2.3.5 Jumlah Pegawai Negeri Sipil (PNS/CPNS) dan Pegawai BUMN/BUMD Menurut Unit Kerja dan Golongan <i>Number of Civil Servant and State/ Local Enterprise Servant by Unit and Groups 2021</i>	50



	<u>Halaman</u>	
	<b>Page</b>	
2.3.6	Jumlah Pegawai Negeri Sipil (PNS/CPNS) dan Pegawai BUMN/BUMD Menurut Unit Kerja dan Tingkat Pendidikan <i>Number of Civil Servant and State/ Local Enterprise Servant by Unit and Education Level ,2021</i>	54
<b>2.4</b>	<b>Keuangan Pemerintah Daerah/ <i>Autonomy</i></b>	<b>58</b>
2.4.1	Realisasi Pengeluaran Pemerintah Daerah Kabupaten Toba Menurut Jenis Pengeluaran (Rupiah), 2021 <i>Actual First Stage Regional Government Expenditures Regency of Toba by Expenditure Items (Rupiah), 2021</i>	58
2.4.2	Realisasi Pendapatan Pemerintah Daerah Kabupaten Toba Menurut Jenis Pendapatan (Rupiah), 2021 <i>Actual First Stage Regional Government Revenues Regency of Toba by Income Items (Rupiah), 2021</i>	59
2.4.3	Realisasi Pengeluaran Pemerintah Daerah Kabupaten Toba Menurut Bidang Pemerintahan (Rupiah), 2021 <i>Actual First Stage Regional Government Expenditures Regency of Toba by Government Area (Rupiah), 2021</i>	60
2.4.4	Realisasi Pembiayaan Pemerintah Daerah Kabupaten Toba Menurut Jenis Pembiayaannya (Rupiah), 2021 <i>Actual First Stage Regional Government Financing Regency of Toba by Financing Items (Rupiah), 2021</i>	61
<b>3</b>	<b>PENDUDUK DAN KETENAGAKERJAAN / <i>POPULATION AND EMPLOYMENT</i></b>	<b>63</b>
<b>3.1</b>	<b>KEPENDUDUKAN/<i>POPULATION</i></b>	<b>63</b>
3.1.1	Penduduk, Laju Pertumbuhan Penduduk, Distribusi Persentase Penduduk, Kepadatan Penduduk, Rasio Jenis Kelamin Penduduk Menurut Kecamatan di Kabupaten Toba, 2020 dan 2021 <i>Population, Population Growth, Percentage Distribution of Population, Population Density, and Population Gender Ratio by Sub District in Toba Regency, 2020 and 2021</i>	83

	<u>Halaman</u>	
	<b>Page</b>	
3.1.2	Jumlah Penduduk Menurut Kelompok Umur dan Jenis Kelamin, 2021 <i>Number of Population by Age Groups and Gender, 2021</i>	87
3.1.3	Jumlah Penduduk Menurut Kecamatan dan Jenis Kelamin, 2021 <i>Number of Population by Sub District and Gender, 2021</i>	88
<b>3.2</b>	<b>TENAGA KERJA/MANPOWER</b>	<b>89</b>
3.2.1	Jumlah Penduduk Berumur 15 Tahun Ke Atas Menurut Jenis Kegiatan Selama Seminggu yang Lalu dan Jenis Kelamin di Kabupaten Toba, 2021 <i>Population Aged 15 Years and Over by Type of Activity During The Previous Week and Gender in Toba Regency,2021</i>	89
3.2.2	Penduduk Berumur 15 Tahun ke Atas yang Bekerja Menurut Jumlah Jam Kerja, 2021 <i>Population 15 Years of Age and Over by Number of Hour Worked, 2021</i>	90
3.2.3	Jumlah Penduduk Berumur 15 Tahun Ke Atas Menurut Lapangan Usaha dan Jenis Kelamin di Kabupaten Toba, 2021 <i>Population Aged 15 Years and Over by Type of Business Field and Gender in Toba Regency,2021</i>	91
3.2.4	Penduduk berumur 15 Tahun ke Atas yang Bekerja Selama Seminggu yang Lalu menurut Status Pekerjaan Utama dan Jenis Kelamin di Kabupaten Toba, 2021 <i>Population 15 Years of Age and Over who Worked During The Previous Week by Main Employment Status and Gender in Toba Regency, 2021</i>	92
3.2.5	Jumlah Lowongan Kerja yang Terdaftar, Belum dan Sudah Dipenuhi Menurut Lapangan Usaha dan Jenis Kelamin, 2021 <i>The Total of Opening Work that Registered, Hasn't and Has Been Fulfill According Opportunities for Business and Kind of Gender, 2021</i>	93

	<u>Halaman</u>	
	<b>Page</b>	
3.2.6	Jumlah Pencari Kerja yang Terdaftar Menurut Tingkat Pendidikan dan Jenis Kelamin 2021 <i>Number of Registered Placed Job Seekers by Education Level and Gender 2021</i>	95
<b>4</b>	<b>SOSIAL DAN KESEJAHTERAAN RAKYAT/ SOCIAL AND WELFARE</b>	<b>97</b>
<b>4.1</b>	<b>PENDIDIKAN/ EDUCATION</b>	<b>129</b>
4.1.1	Jumlah Sekolah, Guru, Murid Taman Kanan-Kanak (TK) di Bawah Kementerian Pendidikan dan Kebudayaan Menurut Kecamatan di Kabupaten Toba , 2021 <i>Number of Schools, Teachers, and Pupils In Kindergarten Under The Ministry of Education and Culture by Sub District in Toba Regency, 2021</i>	129
4.1.2	Jumlah Sekolah, Guru, Murid Raudatul Athfal(RA) di Bawah Kementrian Agama Menurut Kecamatan di Kabupaten Toba , 2021/2022 <i>Number of Schools, Teachers, and Pupils In Raudatul Athfal (RA) Under The Ministry of Religious Affairs by Sub District in Toba Regency, 2021/2022</i>	132
4.1.3	Jumlah Sekolah, Guru, Murid Sekolah Dasar (SD) di Bawah Kementrian Pendidikan dan Kebudayaan Menurut Kecamatan di Kabupaten Toba , 2021/2022 <i>Number of Schools, Teachers, and Pupils In Primary Schools Under The Ministry of Education and Culture by Sub District in Toba Regency, 2021/2022</i>	133
4.1.4	Jumlah Sekolah, Guru, Murid Madrasah Ibtidaiyah (MI) di Bawah Kementrian Agama Menurut Kecamatan di Kabupaten Toba , 2021/2022 <i>Number of Schools, Teachers, and Pupils Madrasah Ibtidaiyah(MI) Under The Ministry of Religious Affairs by Sub District in Toba Regency, 2021/2022</i>	136

4.1.5	Jumlah Sekolah, Guru, Murid Sekolah Menengah Pertama (SMP) di Bawah Kementerian Pendidikan dan Kebudayaan Menurut Kecamatan di Kabupaten Toba , 2021/2022 <i>Number of Schools, Teachers, and Pupils In Junior High School Under The Ministry of Education and Culture by Sub District in Toba Regency, 2021/2022</i>	139
4.1.6.	Jumlah Sekolah, Guru, Murid Madrasah Tsanawiyah (MTs) di Bawah Kementerian Agama Menurut Kecamatan di Kabupaten Toba , 2021/2022 <i>Number of Schools, Teachers, and Pupils Madrasah Tsanawiyah(MTs) Under The Ministry of Religious Affairs by Sub District in Toba Regency, 2021/2022</i>	142
4.1.7.	Jumlah Sekolah, Guru, Murid Sekolah Menengah Atas (SMA) di Bawah Kementerian Pendidikan dan Kebudayaan Menurut Kecamatan di Kabupaten Toba , 2021/2022 <i>Number of Schools, Teachers, and Pupils In Senior High School Under The Ministry of Education and Culture by Sub District in Toba Regency, 2021/2022</i>	145
4.1.8.	Jumlah Sekolah, Guru, Murid Sekolah Menengah Kejuruan (SMK) di Bawah Kementerian Pendidikan dan Kebudayaan Menurut Kecamatan di Kabupaten Toba , 2021/2022 <i>Number of Schools, Teachers, and Pupils In Vocational High School Under The Ministry of Education and Culture by Sub District in Toba Regency, 2021/2022</i>	148
4.1.9	Jumlah Desa <sup>1</sup> /Kelurahan yang Memiliki Fasilitas Sekolah Menurut Kecamatan dan Tingkat Pendidikan, 2013-2021 <i>Number of Villages<sup>1</sup> Having Educational Facilities by Sub District and Educational Level, 2013,2016,2020</i>	151

		<u>Halaman</u> <b>Page</b>
4.1.10	Jumlah Sekolah Guru dan Murid Menurut Tingkat Pendidikan, 2021/2022 <i>Number of Schools Teachers and Pupils by Education Level, 2021/2022</i>	156
4.1.11	Jumlah Perpustakaan Sekolah Menurut Kecamatan, 2021 <i>Number of School Library by Subdistrict, 2021</i>	157
4.1.12	Jumlah Perpustakaan/Taman Bacaan Masyarakat Menurut Kecamatan di Kabupaten Toba, 2020-2021 <i>Number of Garden Reading by Sub District in Toba Regency, 2020-2021</i>	158
4.1.13	Jumlah Perpustakaan/Taman Bacaan Masyarakat Menurut Jenis di Kabupaten Toba, 2020-2021 <i>Number of Garden Reading by Type in Toba Regency, 2020-2021</i>	159
4.1.14	Jumlah Mahasiswa Dosen dan Rasio Mahasiswa Terhadap Dosen di Institut Teknologi DEL Program D-3, 2003/2004 – 2021/2022 <i>Number of Student Lecturer and Ratio of Student to Lecturer at DEL Informatica Institute, 2003/2004 – 2021/2022</i>	160
4.1.15	Jumlah Mahasiswa Dosen dan Rasio Mahasiswa Terhadap Dosen di Institut Teknologi DEL Program D-4, 2015/2016 – 2021/2022 <i>Number of Student Lecturer and Ratio of Student to Lecturer at DEL Informatica Institute, 2015/2016 - 2021/2022</i>	161
4.1.16	Jumlah Mahasiswa Dosen dan Rasio Mahasiswa Terhadap Dosen di Institut Teknologi DEL Program S1, 2016/2019 – 2021/2022 <i>Number of Student Lecturer and Ratio of Student to Lecturer at DEL Informatica Institute, 2016/2019 – 2021/2022</i>	162

		<u>Halaman</u> <b>Page</b>
4.1.17	Jumlah Mahasiswa Dosen dan Rasio Mahasiswa Terhadap Dosen di Sekolah Tinggi Ilmu Kesehatan Arjuna Program D3 Keperawatan, 2007/2008 - 2021/2022 <i>Number of Student Lecturer and Ratio of Student to Lecturer at High School Arjuna, 2007/2008- 2021/2022</i>	163
4.1.18	Jumlah Mahasiswa Dosen dan Rasio Mahasiswa Terhadap Dosen di Sekolah Tinggi Ilmu Kesehatan Arjuna Program D3 Farmasi, 2009/2010 -2021/2022 <i>Number of Student Lecturer and Ratio of Student to Lecturer at High School Arjuna, 2009/2010- 2021/2022</i>	164
4.1.19	Jumlah Mahasiswa Dosen dan Rasio Mahasiswa Terhadap Dosen di Sekolah Tinggi Ilmu Kesehatan Arjuna Program S1 Farmasi, 2021/2022 <i>Number of Student Lecturer and Ratio of Student to Lecturer at High School Arjuna, 2021/2022</i>	165
4.1.20	Jumlah Mahasiswa Dosen dan Rasio Mahasiswa Terhadap Dosen di Akademi Keperawatan HKBP, 2007/2008 - 2020/2021 <i>Number of Student Lecturer and Ratio of Student to Lecturer at HKBP Nurses Academy, 2007/2008 - 2020/2021</i>	166
4.1.21	Jumlah Mahasiswa Dosen dan Rasio Mahasiswa Terhadap Dosen di Sekolah Tinggi Diakones HKBP, 2007/2008 – 2021/2022 <i>Number of Student Lecturer and Ratio of High School HKBP Diakones, 2007/2008 – 2021/2022</i>	167
4.1.22	Jumlah Mahasiswa Dosen dan Rasio Mahasiswa Terhadap Dosen di Sekolah Bibelvrouw, 2007/2008 – 2021/2022 <i>Number of Student Lecturer and Ratio of Student to Lecturer at Bibelvrouw School, 2007/2008 – 2021/2022</i>	168

	<u>Halaman</u>	
	<b>Page</b>	
4.1.23	Jumlah Mahasiswa Dosen dan Rasio Mahasiswa Terhadap Dosen di Sekolah Tinggi Theologi Reformed Injili Lumbator (STTRIL), 2016/2017-2021/2022 <i>Number of Student Lecturer and Ratio of Student to Lecturer at STTRIL School, 2016/2017 – 2021/2022</i>	169
<b>4.2</b>	<b>KESEHATAN/ HEALTHY</b>	<b>170</b>
4.2.1	Jumlah Desa <sup>1</sup> /Kelurahan yang Memiliki Sarana Kesehatan Menurut Kecamatan, 2015,2019,2021 <i>Number of Villages<sup>1</sup> Having Health Facilities by Sub District Level, 2015,2019,2021</i>	170
4.2.2	Jumlah Tenaga Kesehatan Menurut Kecamatan, 2021 <i>Number of Health Workers by Sub District, 2021</i>	176
4.2.3	Jumlah Rumah Sakit Umum, Rumah Sakit Khusus, Rusmah Sakit Bersalin dan Puskesmas Menurut Kecamatan, 2020-2021 <i>Number of General Hospital, Special Hospital, Maternity Hospital, and Public Health Center, 2020-2021</i>	177
4.2.4	Jumlah Dokter Menurut Unit Kerja, 2021 <i>Number of State Physicians by Work Unit, 2021</i>	182
4.2.5	Jumlah Kasus 10 Penyakit Terbanyak di Kabupaten Toba, 2021 <i>Number of Cases of the 10 Most Diseases in Toba Regency, 2021</i>	183
4.2.6	Jumlah Bayi Lahir Bayi Berat Badan Lahir Rendah (BBLR) BBLR Dirujuk dan Bergizi Buruk Menurut Kecamatan, 2021 <i>Number of Births babies with Low Birth Weights (LBW) Treated LBW and Malnutrition Cases by Subdistrict, 2021</i>	184

	<u>Halaman</u>	
	<i>Page</i>	
4.2.7	Jumlah Ibu Hamil Melakukan Kunjungan K1 Melakukan Kunjungan K4 Kurang Energi Kronis(KEK) dan Mendapat Tablet Zat Besi (Fe) , 2013-2020 <i>Number of Pregnant Women Those with One Visit and Four Visits of Antenatal Care Chronic Energy Deficiency (CED) and Receiving Iron Supplement, 2013-2020</i>	185
4.2.8	Jumlah Kasus IMS, DBD, Diare, TB dan Malaria Menurut Kecamatan, 2021 <i>Number of Cases of Genderually Transmitted Infection ,Dengue ,Fever ,Diarhea , Tuberculosis (TB) and Malaria by Subdistrict, 2021</i>	186
4.2.9	Jumlah Kasus HIV/AIDS di Kabupaten Toba, 2017 - 2021 <i>Number of Cases of HIV/AIDS In Toba Regency, 2017 - 2021</i>	187
4.2.10	Jumlah Pasangan Usia Subur dan Peserta KB Aktif Menurut Kecamatan, 2021 <i>Number of Eligible Couple and Family Planning Participants by Subdistrict, 2021</i>	188
4.2.11	Jumlah Pasangan Usia Subur Akseptor Aktif dan Akseptor Baru Menurut Kecamatan, 2021 <i>Number of Eligible Couple Current Users and New Acceptor by Subdistrict, 2021</i>	189
4.2.12	Jumlah Akseptor Aktif Menurut Kecamatan dan Jenis Alat Kontrasepsi yang Dipakai, 2021 <i>Number of Current Acceptors by Subdistrict and Type of Contraceptive Used, 2021</i>	190
4.2.13	Jumlah Akseptor Baru Menurut Kecamatan dan Jenis Alat Kontrasepsi yang Dipakai, 2021 <i>Number of New Users by Subdistrict of Contraceptive Used, 2021</i>	191
<b>4.3</b>	<b>AGAMA DAN SOSIAL LAINNYA/ RELIGION AND OTHER SOCIAL AFFAIRS</b>	<b>192</b>
4.3.1	Jumlah Penduduk Menurut Kecamatan dan Agama yang dianut, 2021 <i>Population by Sub District and Religion, 2021</i>	192



	<u>Halaman</u> <b>Page</b>
4.3.2 Jumlah Tempat Peribadatan Menurut Kecamatan Dan Jenis Rumah Ibadah, 2021 <i>Number of Places of Worships by Sub District and Worship Kind, 2021</i>	194
4.3.3 Jumlah Desa <sup>1</sup> /Kelurahan yang Mengalami Bencana Alam <sup>2</sup> Menurut Kecamatan, 2014,2017,2020 <i>Number of Villages<sup>1</sup> that Had Natural Disaster<sup>2</sup> by Sub District, 2014, 2017,2020</i>	196
4.3.4 Jumlah Umat Beragama Menurut Jenis Kelamin, 2019-2021 <i>Number of Religion Population by Gender, 2019-2021</i>	199
4.3.5 Jumlah Keluarga Menurut Kecamatan dan Klasifikasi Keluarga, 2021 <i>Number of Households by Subdistrict and Household Classification, 2021</i>	200
4.3.6 Jumlah Akta Kelahiran yang Dikeluarkan Oleh Kantor Catatan Sipil dan Kependudukan Menurut Kecamatan, 2021 <i>Number of Birth Certificate That Listed in Civil Noted Office by Subdistrict, 2021</i>	201
4.3.7 Jumlah Akta Perkawinan dan Akta Perceraian yang Dikeluarkan Oleh Kantor Catatan Sipil dan Kependudukan Menurut Kecamatan, 2021 <i>Number of Marriage and Divorced Certificate That Listed in Civil Noted Office by Subdistrict 2021</i>	202
4.3.8 Jumlah Akta Kematian yang Dikeluarkan Oleh Kantor Catatan Sipil dan Kependudukan Menurut Kecamatan, 2021 <i>Number of Death Certificate That Listed in Civil Noted Office by Subdistrict, 2021</i>	203
4.3.9 Jumlah Kartu Keluarga yang Dikeluarkan Oleh Kantor Catatan Sipil Menurut Kecamatan, 2021 <i>Number of Family Certificate That Listed in Civil Noted Office by Subdistrict, 2021</i>	204

	<u>Halaman</u>	
	<b>Page</b>	
4.3.10	Jumlah Kepala Keluarga yang Terdaftar Menurut Kecamatan, 2020 <i>Number of Head Family that Listed by Subdistrict, 2020</i>	205
4.3.11	Jumlah Partai Politik Organisasi Kemasyarakatan Lembaga Swadaya Masyarakat dan Organisasi Profesi Lainnya Yang Terdaftar , 2019-2021 <i>Number of Political Party Community Organization Non Government Organization and Another Proficiency Organization With Registered in Toba Regency, 2019-2021</i>	206
<b>4.4</b>	<b>KEMISKINAN/ POVERTY</b>	<b>207</b>
4.4.1	Jumlah dan Persentase Penduduk Miskin, 2005 – 2021 <i>Number and Percentage of People Under Poverty Line , 2005-2021</i>	207
<b>4.5</b>	<b>PERUMAHAN DAN LINGKUNGAN/ HOUSING AND ENVIRONMENT</b>	<b>208</b>
4.5.1	Jumlah Rumah yang Terlayani IPAL KOMUNAL Menurut Kecamatan (Sambungan Rumah), 2020-2021 <i>Number of Houses Served by IPAL KOMUNAL by Subdistrict (House Connection), 2020-2021</i>	208
4.5.2	Jumlah Bangunan Baru yang Memiliki Ijin Mendirikan Bangunan Menurut Kecamatan, 2019-2020 <i>Number of New Buildings that Have Building Permits by Subdistrict, 2019-2021</i>	209
4.5.3	Jumlah Bantuan Stimulan Perumahan Swadaya Menurut Kecamatan, 2020-2021 (Unit) <i>Number of Self Help Stimulant Assistance by Subdistrict, 2020-2021 (Unit)</i>	210
<b>4.6</b>	<b>KRIMINALITAS/ CRIME</b>	<b>211</b>

	<u>Halaman</u>
	<b>Page</b>
4.6.1 Banyaknya Peristiwa Kejahatan/Pelanggaran Yang Dilaporkan dan Diselesaikan Menurut Jenis Kejahatan/Pelanggaran, 2021 <i>Number of Crime Reported and Solved by Type of Crime, 2021</i>	211
4.6.2 Jumlah Perkara Perdata Yang Masuk dan Diputuskan Oleh Kejaksaan Negeri Balige, 2021 <i>Number of Civil Case Reported and Solved by State Prosecution of Balige, 2021</i>	214
4.6.3 Jumlah Perkara Pidana Yang Masuk dan Diputuskan Oleh Kejaksaan Negeri Balige, 2021 <i>Number of Criminal Case Reported and Solved by State Prosecution of Balige, 2021</i>	215
4.6.4 Jumlah Perkara Pidana Yang Masuk dan Diputuskan Oleh Kejaksaan Negeri Balige, 2021 <i>Number of Criminal Case Reported and Solved by State Prosecution of Balige, 2021</i>	216
4.6.5 Jumlah Perkara Tindak Pidana Korupsi (Tindak Pidana Khusus) Tahap Penyidikan yang Masuk dan Diputuskan oleh Kejaksaan Negeri Balige, 2021 <i>Number of Corruption Cases (Special Crime) Phase Investigation It was Reported and Solved by State Prosecution of Balige, 2021</i>	217
<b>5 PERTANIAN/AGRICULTURE</b>	<b>219</b>
<b>5.1 HORTIKULTURA/HORTICULTURE</b>	<b>241</b>
5.1.1 Produksi Tanaman Sayuran dan Jenis Sayuran Menurut Kecamatan (Ton) ,2021 <i>Production of Veges and Kind of Plant by Sub District (Ton), 2021</i>	241

	<u>Halaman</u>	
	<b>Page</b>	
5.1.2	Luas Panen Tanaman Sayuran dan Jenis Sayuran Menurut Kecamatan (Ha) ,2021 <i>Harvested Area of Veges and Kind of Plant by Sub District (Ha), 2021</i>	244
5.1.3	Luas Panen Tanaman Sayuran dan Buah-buahan Semusim Menurut Jenis Tanaman (Ha), 2018-2021 <i>Harvested Area of Seasonal Veges and Fruits by Kind of Plant (Ha), 2018 - 2021</i>	247
5.1.4	Produksi Tanaman Sayuran dan Buah-buahan Semusim Menurut Jenis Tanaman (Ha), 2018-2021 <i>Production of Seasonal Veges and Fruits by Kind of Plant (Ha), 2018 - 2021</i>	249
5.1.5	Luas Panen Tanaman Biofarmaka Menurut Kecamatan dan Jenis Tanaman (m <sup>2</sup> ), 2020-2021 <i>Harveste d Area of Medicinal Plants by Sub District and Kind of Plant (m<sup>2</sup>), 2020-2021</i>	251
5.1.6	Produksi Tanaman Biofarmaka Menurut Kecamatan dan Jenis Tanaman (kg), 2020-2021 <i>Production of Medicinal Plants by Sub District and Kind of Plant (kg), 2020-2021</i>	252
5.1.7	Luas Panen Tanaman Biofarmaka Menurut Jenis Tanaman (m <sup>2</sup> ), 2018-2021 <i>Harvested Area of Medicinal Plants by Kind of Plant (m<sup>2</sup>), 2018-2021</i>	253
5.1.8	Produksi Tanaman Biofarmaka Menurut Jenis Tanaman (m <sup>2</sup> ), 2018-2021 <i>Harvested Area of Medicinal Plants by Kind of Plant (m<sup>2</sup>), 2018-2021</i>	254
5.1.9	Produksi Buah - Buahan dan Jenis Buah Menurut Kecamatan (Ton), 2021 <i>Production of Fruits and Kind of Fruit by Sub District (Ton), 2021</i>	255

	<u>Halaman</u>	
	<b>Page</b>	
5.1.10	Produksi Buah-Buahan dan Sayuran Tahunan Menurut Jenis Tanaman (Ton), 2018-2021 <i>Production of Annual Fruits and Veges by Kind of Plant (Ton), 2018-2021</i>	259
<b>5.2</b>	<b>PERKEBUNAN/ PLANTATION</b>	<b>261</b>
5.2.1	Luas Areal Tanaman Perkebunan Menurut Kecamatan dan Jenis Tanaman (Ha), 2020-2021 <i>Planted Area of Estate Crops by Sub District and Type of Crops (Ha), 2020-2021</i>	261
5.2.2	Produksi Perkebunan Menurut Kecamatan dan Jenis Tanaman (Ha), 2020-2021 <i>Production of Estate Crops by Sub District and Type of Crops (Ha), 2020-2021</i>	265
5.2.3	Luas Tanaman Perkebunan Rakyat Menurut Jenis Tanaman <i>Planting Area of Smallholders Estates by Type of Plant 2019 – 2021 (Ha)</i>	269
5.2.4	Produksi Perkebunan Rakyat Menurut Jenis Tanaman (Ton), 2019-2021 <i>Production of Smallholders Estates by Type of Plant (Ton), 2019 - 2021</i>	270
5.2.5	Luas Tanaman Perkebunan Rakyat Menurut Jenis Tanaman, 2021 <i>Planting Area of Smallholders Estates by Type of Plant 2021</i>	271
<b>5.3</b>	<b>PETERNAKAN/ LIVESTOCK</b>	<b>272</b>
5.3.1	Populasi Ternak Besar Menurut Kecamatan dan Jenis Ternak (Ekor), 2021 <i>Livestock Population by Subdistrict and Kind of Livestock (Tail), 2021</i>	272

	<u>Halaman</u> <b>Page</b>	
5.3.2	Populasi Unggas Menurut Kecamatan dan Jenis Ternak (Ekor), 2021 <i>Poultry Population by Subdistrict and Kind (Tail) , 2021</i>	274
5.3.3.	Jumlah Ternak yang Dipotong Menurut Kecamatan dan Jenis Ternak (Ekor), 2021 <i>Livestock Slaughtered by Sub District and Kind of Livestock (Tail) , 2021</i>	275
5.3.4	Jumlah Ternak Kecil yang Dipotong Menurut Kecamatan dan Jenis Ternak (Ekor), 2021 <i>Poultry Slaughtered by Sub District and Kind of Livestock (Tail) , 2021</i>	277
<b>5.4</b>	<b>PERIKANAN/ FISHERY</b>	<b>278</b>
5.4.1	Jumlah Rumah Tangga Perikanan Tangkap Menurut Kecamatan dan Subsektor, 2020- 2021 <i>Number of Fish Captaure Households by Subdistrict and Subsector, 2020- 2021</i>	278
5.4.2.	Produksi Perikanan Tangkap Menurut Kecamatan dan Subsektor , 2020- 2021 <i>Production of Fish Captaure Households by Subdistrict and Subsector , 2020- 2021</i>	279
5.4.3	Jumlah Rumah Tangga Perikanan Menurut Kecamatan dan Jenis Budidaya, 2020- 2021 <i>Number of fish Aquaulture Households by Subdistrict and Type of Aquaculture, 2020- 2021</i>	280
5.4.4	Produksi Perikanan Menurut Kecamatan dan Jenis Budidaya, 2021 <i>Production of Fish Aquaulture Households by Subdistrict and Tvpe of Aauaculture. 2021</i>	282
<b>6</b>	<b>INDUSTRI DAN ENERGI/ INDUSTRY AND ENERGY</b>	<b>285</b>
<b>6.1</b>	<b>ENERGI/ ENERGY</b>	<b>298</b>

	<u>Halaman</u>	
	<b>Page</b>	
6.1.1	Daya Terpasang, Produksi, dan Distribusi Listrik PT. PLN (Persero) pada Cabang/Ranting PLN Menurut Kecamatan, 2021 <i>Installed Electricity Power, Production, and Distribution of PT. PLN (Persero) at PLN Branch by Sub District, 2021</i>	298
6.1.2	Jumlah Pelanggan Listrik Menurut Kecamatan, 2017-2021 <i>Number of Electricity Customers by Sub District, 2017-2021</i>	300
6.1.3	Jumlah Pelanggan dan Air yang Disalurkan Menurut Kecamatan, 2021 <i>Number of Customers and Distributed Water by Sub District, 2021</i>	302
6.1.4	Produksi Air bersih (PDAM) Yang Disalurkan Menurut Kategori Pelanggan, (M <sup>3</sup> ) 2019-2021 <i>Number of Drinking Water Distributed by Customer Category, (M<sup>3</sup>) 2019-2021</i>	303
6.1.5	Nilai Air Bersih (PDAM) Yang Disalurkan Menurut Kategori Pelanggan (Ribuan Rupiah), 2019 - 2021 <i>Value of Drinking Water Distributed by Customer Category, (In Thousand Rupiahs) 2019 - 2021</i>	304
<b>6.2</b>	<b>INDUSTRI KECIL/ SMALL MANUFACTURING INDUSTRY</b>	<b>305</b>
6.2.1	Jumlah Perusahaan/Usaha dan Tenaga Kerja Industri Kecil Menurut Kecamatan dan Kelompok Industri, 2021 <i>Number of Establishments/Establish and Man Power of Manufacturing Establishment by Subdistrict and Industrial Classification, 2021</i>	305
6.2.2	Jumlah Usaha Mikro Kecil dan Menengah Menurut Kecamatan dan Jenis Usaha, 2021 <i>Number of Micro and Middle Enterprises by Subdistrict and Type of Business, 2021</i>	307
<b>7</b>	<b>PARIWISATA / TOURISM</b>	<b>311</b>
<b>7.1</b>	<b>HOTEL DAN PARIWISATA/ HOTEL AND TOURISM</b>	<b>320</b>

	<u>Halaman</u>	
	<b>Page</b>	
7.1.1	Jumlah Restoran/ Rumah Makan Menurut Kecamatan, 2018-2021 <i>Number of Restaurant by Sub District, 2018-2021</i>	320
7.1.2	Jumlah Wisatawan yang Datang Ke Kabupaten Toba Menurut Bulan dan Jenis Wisatawan (Orang), 2021 <i>Number of Tourists Coming to Toba Regency by Month and Type of Tourist (Person) , 2021</i>	322
7.1.3	Jumlah Hotel dan Akomodasi Kamar dan Tempat Tidur Menurut Kecamatan, 2020-2021 <i>Number of Hotel and Accommodation Room and Bedroom by Subdistrict 2020 – 2021</i>	323
7.1.4	Jumlah Akomodasi, Kamar dan Tempat Tidur yang tersedia pada Hotel Non Bintang Menurut Kecamatan, 2021 <i>Number of Accomodation, Rooms and Beds in Non Classified Hotel and Other Accomodation by Sub District 2021</i>	324
<b>8</b>	<b>TRANSPORTASI DAN KOMUNIKASI/ TRANSPORTATION AND COMMUNICATION</b>	<b>325</b>
<b>8.1</b>	<b>TRANSPORTASI/ TRANSPORTATION</b>	<b>345</b>
8.1.1	Jumlah Kendaraan Bermotor Yang Terdaftar di Kabupaten Toba, 2021 <i>Number of Registered Vehicles in Toba Regency, 2021</i>	345
8.1.2	Jumlah Kecelakaan Lalu Lintas dan Kerugian di Kabupaten Toba, 2020-2021 <i>Number of Traffic Accident and Damage in Toba Regency, 2020-2021</i>	346
8.1.3	Panjang Jalan Menurut Status (Km), 2009 - 2021 <i>Length of Road by Status (Km), 2009-2021</i>	347



		<u>Halaman</u> <b>Page</b>
8.1.4	Panjang Jalan Kabupaten Menurut Jenis Permukaan dan Kondisi (Km), 2020-2021 <i>Length of Road of Regency by Type of Surface and Condition of Road (Km), 2020-2021</i>	348
8.1.5	Jembatan Menurut Status dan Keadaan Jembatan, 2021 <i>Bridge According to Status and Bridge Condition, 2021</i>	349
8.1.6	Panjang Jalan Kabupaten Menurut Kecamatan (Km), 2021 <i>Length of Road Regency by Subdistrict (Km) , 2021</i>	350
8.1.7	Jumlah Kunjungan Kapal Penumpang dan Barang Pada Angkutan Danau Menurut Dermaga di Kabupaten Toba, 2021 <i>Number of Visiting Ships Passengesr and Cargo at the Lake Transportation by Pier at Toba Regency, 2021</i>	351
8.1.8	Jumlah Kunjungan Kapal Penumpang dan Barang Pada Angkutan Danau Melalui Dermaga Balige Menurut Bulan di Kabupaten Toba , 2021 <i>Number of Visiting Ships Passengers and Cargo at the Lake Transportation Via Balige Pier by Month at Toba Regency, 2021</i>	352
8.1.9	Jumlah Kunjungan Kapal Penumpang dan Barang Pada Angkutan Danau Melalui Dermaga Porsea Menurut Bulan di Kabupaten Toba, 2021 <i>Number of Visiting Ships Passengers and Cargo at the Lake Transportation Via Porsea Pier by Month at Toba Regency, 2021</i>	353
8.1.10	Jumlah Kunjungan Kapal Penumpang dan Barang Pada Angkutan Danau Melalui Dermaga Ajibata Menurut Bulan di Kabupaten Toba , 2021 <i>Number of Visiting Ships Passengers and Cargo at the Lake Transportation Via Ajibata Pier by Month at Toba Regency, 2021</i>	354

	<u>Halaman</u>	
	<b>Page</b>	
8.1.11	Jumlah Perahu/Kapal Menurut Kecamatan dan Jenis Kapal di Kabupaten Toba , 2021 <i>Number of Fishing Boats by Subdistrict and Type of Boat in Toba Regency, 2021</i>	355
<b>8.2</b>	<b>KOMUNIKASI/ COMMUNICATION</b>	<b>356</b>
8.2.1	Jumlah Menara Penyedia Menurut Kecamatan, 2020-2021 <i>Number of Tower Provider by Subdistrict , 2020-2021</i>	356
8.2.2	Jumlah Lembaga Penyiaran Radio Menurut Kecamatan, 2020-2021 <i>Number of Broadcasting Institution by Subdistrict , 2020-2021</i>	357
8.2.3	Jumlah Wilayah yang Tidak Tersentuh Sinyal Menurut Kecamatan, 2021 <i>Number of Blank Spot Area by Subdistrict , 2021</i>	358
<b>8.3</b>	<b>POS/ POST</b>	<b>359</b>
8.3.1	Banyaknya Kantor Pos di Kabupaten Toba Menurut Kecamatan dan Lokasi, 2021 <i>Number of Post Offices at Toba Regency by Subdistrict, 2021</i>	359
8.3.2	Jumlah Surat Kilat Khusus Dikirim Menurut Kantor Pos (Buah), 2021 <i>Number of Spesific Express Mail Sent by Post Office (Unit), 2021</i>	360
8.3.3	Jumlah Surat Express Dikirim Menurut Kantor Pos (Buah), 2021 <i>Number of Express Mail Sent by Post Office (Unit), 2021</i>	361
8.3.4	Jumlah Surat Biasa (Prangko) Dikirim dan Diterima Menurut Kantor Pos (Buah), 2021 <i>Number of Mail Sent and Received by Post Office (Unit), 2021</i>	362

	<u>Halaman</u>	
	<b>Page</b>	
8.3.5	Jumlah Paket Kilat Khusus Dikirim Menurut Kantor Pos (Buah), 2021 <i>Number of Specific Parcel Express Sent by Post Office (Unit), 2021</i>	363
8.3.6	Jumlah Paket Pos Dikirim Menurut Kantor Pos (Buah), 2021 <i>Number of Parcel Post Sent by Post Office (Unit), 2021</i>	364
8.3.7	Jumlah Penerimaan dan Pengiriman Wesel Pos Menurut Kantor Pos (Buah), 2021 <i>Number of Postal Money Order Received and Sent by Post Office (Unit), 2021</i>	365
8.3.8	Jumlah Surat Tercatat Luar Negeri Dikirim Menurut Kantor Pos (Buah), 2021 <i>Number of Mail Registered Sent by Post Office (Unit), 2021</i>	366
<b>9</b>	<b>PERBANKAN, KOPERASI DAN HARGA-HARGA/ BANKING, COOPERATIVE AND PRICES</b>	<b>367</b>
<b>9.1</b>	<b>PAJAK BUMI DAN BANGUNAN/ LAND AND BUILDING</b>	<b>376</b>
9.1.1	Rencana dan Realisasi PBB Menurut Kecamatan (Rupiah), 2021 <i>Target and Realization of Land and Building Tax by SubRegency (Rupiah), 2021</i>	376
<b>9.2</b>	<b>KOPERASI/ COOPERATIVE</b>	<b>378</b>
9.2.1	Jumlah Koperasi dan Anggota Koperasi (KUD + Non KUD) Dirinci Menurut Kecamatan, 2021 <i>Number of Cooperative and Cooperative Members (KUD+Non KUD) by Subdistrict , 2021</i>	378
9.2.2	Jumlah Koperasi dan Anggota Koperasi (KUD + Non KUD) Dirinci Menurut Jenis Koperasi , 2021 <i>Number of Cooperative and Cooperative Members by Kind of Cooperative, 2021</i>	379

	<u>Halaman</u>	
	<b>Page</b>	
9.2.3	<p>Nilai Modal Sendiri Hutang dan Piutang Dirinci Menurut Jenis Koperasi (000 Rp) , 2021 <i>Self Capital Value Debt and Credit by Cooperative Type (000 Rp), 2021</i></p>	380
9.2.4	<p>Nilai Modal Sendiri Menurut Jenis Koperasi &amp; Jenis Modal (000 Rp) , 2021 <i>Self Capital Value by Type of Cooperative and Capital 2021 (000 Rp.), 2021</i></p>	381
9.2.5	<p>Nilai Aset Volume Usaha dan SHU Koperasi Menurut Jenis Koperasi (000 Rp) , 2021 <i>Cooperative Value Assets Work Volume and Profit by Cooperative Type (000 Rp), 2021</i></p>	382
9.2.6	<p>Jumlah Koperasi Unit Desa (KUD) dan Non KUD Menurut Kecamatan dan Tingkat Keberhasilan, 2021 <i>Number of KUD by Subdistrict and Effective Level,2021</i></p>	383
<b>9.3</b>	<b>PERBANKAN/ BANKING</b>	<b>384</b>
9.3.1	<p>Posisi Simpanan Masyarakat Dalam Rupiah dan Valuta Asing Pada Bank Umum dan BPR Menurut Jumlah Nominal di Kabupaten Toba (Juta Rp), 2021 <i>Outstanding of Private Deposits of Commercial and Rurals Banks in Rupiah and Foreign Currency by Nominal amount in Toba Regency (Million Rp), 2021</i></p>	384
9.3.2	<p>Posisi Pinjaman Rupiah dan Valuta Asing yang Diberikan Bank Umum dan BPR Menurut Sektor Ekonomi di Kabupaten Toba (Juta Rp), 2021 <i>Outstanding in Rupiah and Foreign Currency Issued Commercial and Rural Banks by Economic Sectors in Toba Regency (Million Rp), 2021</i></p>	385

		<u>Halaman</u> <b>Page</b>
9.3.3	Posisi Kredit Kepada Usaha Mikro Kecil Dan Menengah yang Diberikan Bank Umum dan BPR Menurut Skala Usaha dan Bulan di Kabupaten Toba (Juta Rp), 2021 <i>Outstanding of Commercial Banks Credits to Micro Small and Medium Enterprise by Scale Enterprise and Month in Toba Regency (Million Rp), 2021</i>	386
9.3.4	Posisi Kredit Mikro Kecil dan Menengah Yang Diberikan Bank Umum dan BPR di Kabupaten Toba Menurut Sektor Ekonomi dan Bulan (Juta Rp), 2021 <i>Outstanding of Micro Small and Medium Credits of Commercial and Rural Banks in Toba Regency by Economic Sectors and Month (Million Rp), 2021</i>	387
9.3.5	Posisi Pinjaman Rupiah dan Valuta Asing Yang Diberikan Bank Umum dan BPR Menurut Jenis Penggunaan dan Bulan di Kabupaten Toba (Juta Rp), 2021 <i>Outstanding of Loans in Rupiah and Foreign Currency of Commercial and Rural Banks by Type of Loans and Month in Toba Regency (Million Rp), 2021</i>	388
<b>10</b>	<b>PENGELUARAN                      PENDUDUK/                      POPULATION EXPENDITURE</b>	<b>389</b>
10.1	Rata – Rata Pengeluaran Per Kapita Sebulan Menurut Kelompok Komoditas (Rupiah ) 2021 <i>Average Monthly Per Capita Expenditure by Commodities (Rupiah), 2021</i>	396
10.2	Rata-Rata Pengeluaran Per Kapita Sebulan Menurut Jenis Komoditas Makanan di Kabupaten Toba (Rupiah), 2021 <i>Average Monthly Per Capita Expenditure by Type of Food Commodity in Toba Regency (Rupiah), 2021</i>	397

	<u>Halaman</u>
	<b>Page</b>
10.3 Rata-Rata Pengeluaran Per Kapita Sebulan Menurut Jenis Komoditas Bukan Makanan di Kabupaten Toba (Rupiah), 2021 <i>Average Monthly Per Capita Expenditure by Type of Non Food Commodity in Toba Regency (Rupiah), 2021</i>	398
10.4 Persentase Rata – Rata Pengeluaran Per Kapita Sebulan Menurut Kelompok Komoditas dan Kelompok Pengeluaran (Persen ) 2021 <i>Percentage of Average Monthly Per Capita Expenditure by Comodities and Expenditure (Percent), 2021</i>	399
10.5 Rata – Rata Konsumsi Kalori Per Kapita Sehari Menurut Kelompok Pengeluaran (KCal), 2021 <i>Average of Consumption Calori Per Capita by Expenditure (KCal), 2021</i>	400
10.6 Rata-Rata Konsumsi Kalori per Kapita Sehari Menurut Kelompok Komoditas Makanan di Kabupaten Toba (KKal), 2021 <i>Average Daily Calorie Consumption per Capita by Food Commodity Group in Toba Regency (KCal), 2021</i>	401
<b>11 PERDAGANGAN/ TRADE</b>	<b>403</b>
<b>11.1 PERDAGANGAN/ TRADE</b>	<b>416</b>
11.1.1 Jumlah Surat Izin Usaha Perdagangan (SIUP) yang Diterbitkan Menurut Tujuan Permohonan SIUP dan Golongan Usaha, 2021 <i>Number of Trade Business License Letter That Published by Propose Purpose and Classify Business,2021</i>	416
11.1.2 Jumlah Surat Izin Usaha Perdagangan (SIUP) yang Diterbitkan Menurut Kecamatan dan Golongan Usaha,2021 <i>Number of Trade Business License Letter that Published by Subdistrict and Classify Business,2021</i>	417

	<u>Halaman</u>	
	<b>Page</b>	
11.1.3	Jumlah Nomor Induk Usaha (NIU) Menurut Badan Hukum Usaha, 2021 <i>Number of Main Business Numbers by Business Law Board, 2021</i>	418
11.1.4	Jumlah Perusahaan/Usaha yang Melakukan Nomor Induk Usaha (NIU) Menurut Kecamatan dan Badan Hukum Usaha, 2021 <i>Number Business/Effort That Makes Main Business</i>	419
11.1.5	Jumlah Perusahaan Menurut Bentuk Badan Hukum, 2018-2021 <i>Number of Establishments by Type of Business Entity, 2018-2021</i>	420
<b>11.2</b>	<b>PASAR/ MARKET</b>	<b>421</b>
11.2.1	Jumlah Pedagang Menurut Kecamatan, 2021 <i>Number of Mernhants by Subdistrict,2021</i>	421
11.2.2	Nama Pekan/Pasar Lokasi dan Hari Pekan Menurut Kecamatan di Kabupaten Toba, 2021 <i>Name of Market Location and Market's Daily by Subdistrict at Toba Regency, 2021</i>	422
11.2.3	Jumlah Sarana Perdagangan Menurut Jenis Bangunan Usaha, 2016 - 2021 <i>Number of Trading Facilities by Type of Business Building, 2016 - 2021</i>	423
<b>11.3</b>	<b>Penerimaan dan Penyaluran Beras/ Acceptance and Distribution of Rice</b>	<b>424</b>
11.3.1	Penerimaan dan Penyaluran Beras Oleh Sub Dolog Gudang Balige(Kg), 2005-2021 <i>Acceptance and Distribution of Rice by Sub Logistics Warehouse of Balige (Kg), 2005-2021</i>	424

	<u>Halaman</u>	
	<b>Page</b>	
11.3.2	Penerimaan dan Penyaluran Beras di Gudang Bulog Balige Menurut Bulan (Kg), 2021 <i>Acceptance and Distribution of Rice by Sub Logistics Warehouse of Balige by Month (Kg), 2021</i>	425
11.3.3	Penyaluran dan Penjualan Beras Oleh Sub Dolog Gudang Balige Menurut Golongan Konsumen (Ton), 2019-2021 <i>Distribution and Sale of Rice by Sub Logistics Warehouse of Baliae by Consumer Classification(Ton), 2019-2021</i>	426
<b>12</b>	<b>SISTEM NERACA REGIONAL/ SYSTEM OF REGIONAL ACCOUNTS</b>	<b>427</b>
12.1	Produk Domestik Regional Bruto Menurut Lapangan Usaha Atas Dasar Harga Berlaku (Jutaan Rp), 2017-2021 <i>Gross Regional Domestic Product by Industrial Origin at Current Market Prices (Million Rp) , 2017-2021</i>	444
12.2	Produk Domestik Regional Bruto Menurut Lapangan Usaha Atas Dasar Harga Konstan (Jutaan Rp), 2017-2021 <i>Gross Regional Domestic Product by Industrial Origin at Constant Market Prices (Million Rp) , 2017-2021</i>	448
12.3	Distribusi Persentase Produk Domestik Regional Bruto Atas Dasar Harga Berlaku Menurut Lapangan Usaha (000 Rp), 2017-2021 <i>Percentage Distribution of Gross Regional Domestic Product at Constant Market Prices by Industry (Million Rp) , 2017-2021</i>	452
12.4	Laju Pertumbuhan Produk Domestik Regional Bruto Atas Dasar Harga Konstan Menurut Lapangan Usaha (000 Rp), 2017-2021 <i>Growth Rate of Gross Regional Domestic Product at Constant Market Prices by Industry (Million Rp) , 2017-2021</i>	456



		<u>Halaman</u>
		<b>Page</b>
12.5	Produk Domestik Regional Bruto Atas Dasar Harga Berlaku Menurut Pengeluaran (Juta Rupiah), 2017 – 2021 <i>Gross Regional Domestic Product at Current Prices by Expenditure (Million Rupiah), 2017 - 2021</i>	460
12.6	Produk Domestik Regional Bruto Atas Dasar Harga Konstan Menurut Pengeluaran (Juta Rupiah), 2017 – 2021 <i>Gross Regional Domestic Product at Constant Prices by Expenditure (Million Rupiah), 2017 - 2021</i>	462
12.7	Distribusi Persentase Produk Domestik Regional Bruto Atas Dasar Harga Berlaku Menurut Pengeluaran (Juta Rupiah), 2017 – 2021 <i>Percentage Distribution of Gross Regional Domestic Product at Current Prices by Expenditure (Million Rupiah), 2017 - 2021</i>	464
12.8	Laju Pertumbuhan Produk Domestik Regional Bruto Atas Dasar Harga Konstan Menurut Pengeluaran (Juta Rupiah), 2017 – 2021 <i>Growth Rate of Gross Regional Domestic Product at Constant Prices by Expenditure (Million Rupiah), 2017 - 2021</i>	466
<b>13</b>	<b>PERBANDINGAN ANTAR KABUPATEN/ KOTA/ REGENCY/MUNICIPAL COMPARISON</b>	<b>469</b>
13.1	Jumlah Penduduk Hasil Proyeksi Beberapa Kabupaten/Kota di Sumatera Utara (Orang), 2018-2021 <i>Number of Population Result of Estimation Some Regency/ Municipality in North Sumatera (Person),2018-2021</i>	474

	<u>Halaman</u>	
	<b>Page</b>	
13.2	Laju Pertumbuhan Produk Domestik Regional Bruto Beberapa Kabupaten/ Kota Menurut Harga Konstan di Sumatera Utara (Persen) , 2019-2021 <i>Growth Rate of Gross Domestic Regional Product Some Regency/ Municipality by Constant Price in North Sumatera (Percent), 2019-2021</i>	476
13.3	Penduduk Miskin Menurut Kabupaten/Kota di Sumatera Utara (000 Jiwa) ,2018-2021 <i>Population Under Poverty Line by Regency/ Municipality in North Sumatera (000) , 2018-2021</i>	478
13.4	Indeks Pembangunan Manusia (IPM) Menurut Kabupaten/ Kota di Sumatera Utara, 2020-2021 <i>Human Development Index (HDI) by Regency/ Municipality in North Sumatera , 2020-2021</i>	480
13.5	Tingkat Partisipasi Angkatan Kerja (TPAK) dan Tingkat Pengangguran Terbuka (TPT) Penduduk Umur 15 Tahun ke Atas menurut Kabupaten/Kota (%) , 2020-2021 <i>Labour Force Participation Rate and Open Employee Rate 15 Years of Aged and Over by Regency/Municipality (%) , 2020-2021</i>	482
	<b>LAMPIRAN</b>	<b>485</b>

## DAFTAR GAMBAR/LIST OF FIGURE

		<u>Halaman</u> <b>Page</b>
1.1	Rasio Luas Wilayah Menurut Kecamatan, 2021 <i>Ratio on Total Area by Subdistrict, 2021</i>	13
1.2	Jumlah Sertifikat Hak Atas Tanah Menurut Kecamatan di Kabupaten Toba, 2021 <i>Number of Land Right Certificates by Sub District in Toba Regency, 2021</i>	14
2.1	Jumlah Desa/Kelurahan Menurut Kecamatan <i>Number of Village by Subdistrict 2021</i>	32
2.2	Jumlah Anggota DPRD Menurut Fraksi <i>Number of Parliament Member by Fraction 2021</i>	33
2.3	Persentase Pegawai Negeri Sipil (PNS/CPNS) Menurut Tingkat Pendidikan <i>Percentage of Civil Servant and State/Local Enterprise Servant by Education Level 2021</i>	34
2.4	Banyaknya Desa/Kelurahan Menurut Kecamatan <i>Number of Village/Urban by Subdistrict 2021</i>	35
3.1	Jumlah Penduduk Kabupaten Toba Menurut Kecamatan <i>Population of Toba Regency by Subdistrict 2021</i>	80
3.2	Persentase Pencari Kerja yang Terdaftar Menurut Tingkat Pendidikan <i>Number of Registered Placed Job Seekers by Educator Level 2021</i>	81
3.3	Kepadatan Penduduk per-km <sup>2</sup> Menurut Kecamatan <i>Total Density Population by Subdistrict 2021</i>	82
4.1	Jumlah Sekolah Guru dan Murid Menurut Tingkat Pendidikan, 2021/2022 <i>Number of Schools Teachers and Pupils by Education Level 2021/2022</i>	127

4.2	Rasio Murid Sekolah Dasar Terhadap Guru Menurut Kecamatan, 2021/2022 <i>Ratio of Pupils in Elementary School to Teachers by Subdistrict 2021/2022</i>	128
5.1	Luas Panen Produksi dan Produktivitas Cabai Besar dan Cabai Rawit di Kabupaten Toba, 2021 <i>Harvest Area Production and Productivity of Chilli and Cayenne Peppre in Toba Regency 2021</i>	237
5.2	Populasi Ternak Besar Menurut Kecamatan, 2021 <i>Livestock Population by Subdistrict 2021 (Ekor/Tail)</i>	238
5.3	Persentase Rumah Tangga Menurut Jenis Budi Daya Ikan, 2021 <i>Number of Fish Culture's Household, 2021</i>	239
5.4	Luas Panen dan Produksi Tanaman Biofarmaka di Kabupaten Toba, 2021 <i>Harvested Area and Production of Biofarmaka in Toba Regency, 2021</i>	240
6.1	Jumlah Perusahaan/Usaha dan Tenaga Kerja Industri Kecil Menurut Kecamatan dan Kelompok Industri <i>Number of Establishments/Establish and Small Industry Manpower According to Subdistrict and Industry Group 2021</i>	294
6.2	Persentase Nilai Air yang Disalurkan Air Bersih (PDAM) Menurut Kategori Konsumen <i>Distribution Value of Drinking Water by Consumer Groups 2021</i>	295
6.3	Jumlah Usaha Mikro Kecil Menengah Menurut Kecamatan <i>Number of Micro, Middle Enterprises of by Subdistrict 2021</i>	296
6.4	Jumlah Tenaga Kerja Industri Kecil Menurut Kecamatan <i>Number of Employee of Small Industry by Subdistrict 2021</i>	297

7.1	Jumlah Restoran/ Rumah Makan Menurut Kecamatan, 2018-2021 <i>Number of Restaurant by Sub District, 2018-2021</i>	318
7.2	Persentase Tingkat Penghunian Kamar Hotel dan Akomodasi Lainnya Berdasarkan Bulan di Kabupaten Toba, 2021 <i>Occupation Rate of Hotel and Other Accomodation Room by Month in Toba Regency, 2021</i>	319
8.1	Panjang Jalan Menurut Status, 2021 <i>Length of Road by Status 2021</i>	342
8.2	Persentase Panjang Jalan Kabupaten Menurut Kondisi Jalan <i>Percentage Length of Regency Road by Road Condition 2021</i>	343
8.3	Jumlah Kunjungan Kapal Pada Angkutan Danau Menurut Dermaga di Kabupaten Toba <i>Number of Visiting Ships at the Lake Transportation by Pier at Toba Regency 2021</i>	344
9.1	Realisasi Pengeluaran Pemerintah Daerah Kabupaten Toba Menurut Bidang Pemerintahan (Rupiah), 2021 <i>Actual First Stage Regional Government Development Expenditures Regency of Toba by Government Area, 2021</i>	374
9.2	Persentase Jumlah Anggota Koperasi Menurut Kecamatan, 2021 <i>Percentage of Cooperative Members by Sub District, 2021</i>	375
10.1	Rata – Rata Pengeluaran Per Kapita Sebulan Menurut Kelompok Pengeluaran (Rupiah ) 2021 <i>Average Monthly Per Capita Expenditure by Expenditure (Rupiah), 2021</i>	394

10.2	Rata – Rata Konsumsi Kalori Per Kapita Sehari Menurut Kelompok Pengeluaran (Kcal), 2021 <i>Average of Consumption Calori per Capita by Expenditure (Kcal), 2021</i>	395
11.1	Jumlah Nomor Induk Usaha (NIU) Menurut Badan Hukum Usaha, 2021 <i>Number of Main Business Numbers by Business Law Board, 2021</i>	414
11.2	Jumlah Perusahaan/Usaha yang Melakukan Nomor Induk Usaha (NIU) Menurut Kecamatan dan Badan Hukum Usaha, 2021 <i>Number Business/Effort That Makes Main Business Numbers by Subdistrict and Business Law Board, 2021</i>	415
12.1	Laju Pertumbuhan Produk Domestik Regional Bruto Atas Dasar Harga Konstan Menurut Lapangan Usaha (000 Rp), 2017-2021 <i>Growth Rate of Gross Regional Domestic Product at Constant Market Prices by Industry (Million Rp) , 2017-2021</i>	443

## Penjelasan Umum/*Explanatory Notes*

Tanda-tanda, satuan-satuan, dan lain-lainnya yang digunakan dalam publikasi ini adalah sebagai berikut:

*Symbols, measurement units, and acronyms which are used in this publication, are as follows:*

### 1. TANDA-TANDA/*SYMBOLS*

Data tidak tersedia/ <i>Data not available</i>	:	...
Tidak ada atau nol / <i>Null or zero</i>	:	—
Data dapat diabaikan/ <i>Data negligible</i>	:	0
Tanda decimal/ <i>Decimal point</i>	:	,
Data tidak dapat ditampilkan/ <i>Not applicable</i>	:	NA
Angka perkiraan/ <i>Estimated figures</i>	:	<sup>e</sup>
Angka sementara/ <i>Preliminary figures</i>	:	<sup>x</sup>
Angka sangat sementara/ <i>Very preliminary figures</i>	:	<sup>xx</sup>
Angka diperbaiki/ <i>Revised figures</i>	:	<sup>r</sup>

### 2. SATUAN/*UNITS*

barel/ <i>barrel</i>	:	158,99 liter/ <i>litres</i> = 1/6,2898
m <sup>3</sup>		
hektar (ha)/ <i>hectare (ha)</i>	:	10 000 m <sup>2</sup>
kilometer (km)/ <i>kilometres (km)</i>	:	1 000 meter/ <i>meters (m)</i>
knot/ <i>knot</i>	:	1,8523 km/jam (km/hour)
kuintal/ <i>quintal</i>	:	100 kg
KWh	:	1 000 Watt <i>hour</i>
MWh	:	1 000 KWh
liter (untuk beras)/ <i>litre (for rice)</i>	:	0,80 kg
ons/ <i>ounce</i>	:	28,31 gram/ <i>grams</i>
ton	:	1 000 kg

Satuan lain: buah, dus, butir, helai/lembar, kaleng, batang, pulsa, ton kilometer (ton-km), jam, menit, persen (%).

*Other units: unit, pack, pieces, sheet, tin, pulse, ton-kilometres(ton-km), hour, minute, percent (%).*

Perbedaan angka di belakang koma disebabkan oleh pembulatan angka.

*The difference in decimal numbers is caused by rounding*

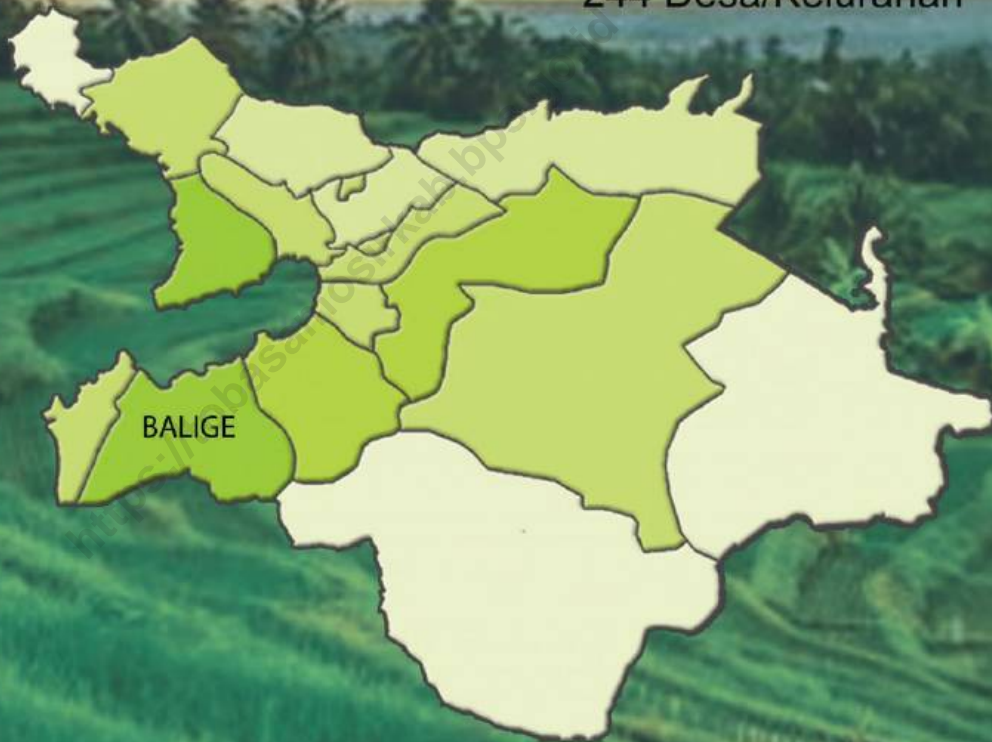


# 1

# GEOGRAFI DAN IKLIM

*GEOGRAPHY AND CLIMATE*

Kabupaten Toba terdiri dari 16 Kecamatan  
244 Desa/Kelurahan



**KOORDINAT KABUPATEN TOBA**

**2° 03' - 2° 40' LU**

**98°56' - 99° 40' LS**



**JUMLAH SERTIFIKAT HAK ATAS TANAH YANG DICETAK PADA  
TAHUN 2021 SEBANYAK 3.365 SERTIFIKAT**





## PENJELASAN TEKNIS

## TECHNICAL NOTES

1. Secara astronomis, Indonesia terletak antara  $6^{\circ} 08'$  Lintang Utara dan  $11^{\circ} 15'$  Lintang Selatan dan antara  $94^{\circ} 45'$ – $141^{\circ} 05'$  Bujur Timur dan dilalui oleh garis ekuator atau garis khatulistiwa yang terletak pada garis lintang 00.
  2. Berdasarkan posisi geografisnya, negara Indonesia memiliki batas-batas: Utara - Negara Malaysia, Singapura, Filipina, dan Laut Cina Selatan; Selatan - Negara Australia dan Samudera Hindia; Barat - Samudera Hindia; Timur - Negara Papua Nugini, Timor Leste, dan Samudera Pasifik.
1. *Astronomically, Indonesia is located between  $6^{\circ} 08'$  North latitude and  $11^{\circ} 15'$  South latitude, and between  $94^{\circ} 45'$  and  $141^{\circ} 05'$  East longitude and lies on equator line located at 00 latitude line.*
  2. *In terms of geographic position, Indonesia has boundaries as follows: North - Malaysia, Singapore, Philippines, and South China Sea; South - Australia and Indian Ocean; West - Indian Ocean; East - Papua New Gunea, Timor Leste, and Pasific Ocean.*

3. Berdasarkan letak geografisnya, kepulauan Indonesia berada di antara Benua Asia dan Benua Australia, serta di antara Samudera Hindia dan Samudera Pasifik.
3. *In terms of geographic location, Indonesia is located between Asian Continent and Australian Continent, and between Indian Ocean and Pasific Ocean.*
4. Indonesia terdiri dari 34 provinsi yang terletak di lima pulau besar dan empat kepulauan, yaitu:
4. *Indonesia has 34 provinces spreading over five main islands and four archipelago. These include:*
- Pulau Sumatera: Aceh, Sumatera Utara, Sumatera Barat, Riau, Jambi, Sumatera Selatan, Bengkulu, dan Lampung.
  - Kepulauan Riau: Kepulauan Riau.
  - Kepulauan Bangka Belitung: Kepulauan Bangka Belitung.
  - Pulau Jawa: DKI Jakarta, Jawa Barat, Banten, Jawa Tengah, DI Yogyakarta, dan Jawa Timur.
  - Kepulauan Nusa Tenggara (Sunda Kecil): Bali, Nusa
- *Sumatera Island: Aceh, Sumatera Utara, Sumatera Barat, Riau, Jambi, Sumatera Selatan, Bengkulu, and Lampung.*
  - *Riau Archipelago: Kepulauan Riau.*
  - *Bangka Belitung Archipelago: Kepulauan Bangka Belitung.*
  - *Jawa Island: DKI Jakarta, Jawa Barat, Banten, Jawa Tengah, DI Yogyakarta, and Jawa Timur.*

- Tenggara Barat, dan Nusa Tenggara Timur.
- Pulau Kalimantan: Kalimantan Barat, Kalimantan Tengah, Kalimantan Selatan, Kalimantan Timur, dan Kalimantan Utara.
  - Pulau Sulawesi: Sulawesi Utara, Gorontalo, Sulawesi Tengah, Sulawesi Selatan, Sulawesi Barat, dan Sulawesi Tenggara.
  - Kepulauan Maluku: Maluku dan Maluku Utara.
  - Pulau Papua: Papua dan Papua Barat.
- *Nusa Tenggara Archipelago (Sunda Kecil): Bali, Nusa Tenggara Barat, and Nusa Tenggara Timur.*
- *Kalimantan Island: Kalimantan Barat, Kalimantan Tengah, Kalimantan Selatan, Kalimantan Timur and Kalimantan Utara.*
- *Sulawesi Island: Sulawesi Utara, Gorontalo, Sulawesi Tengah, Sulawesi Selatan, Sulawesi Barat, and Sulawesi Tenggara.*
- *Maluku Archipelago: Maluku and Maluku Utara.*
- *Papua Island: Papua and Papua Barat.*
5. Badan Pusat Statistik (BPS) telah melakukan pendataan Potensi Desa (Podes) sejak tahun 1980. Sejak saat itu, Podes dilaksanakan secara rutin sebanyak 3 kali dalam kurun waktu sepuluh tahun
5. *BPS-Statistics Indonesia has already recorded village potential (Podes) since 1980. Since then, Podes regularly implemented 3 (three) times within ten years to support the activities of the*

untuk mendukung kegiatan Sensus Penduduk, Sensus Pertanian, ataupun Sensus Ekonomi. Dengan demikian, fakta penting terkait ketersediaan infrastruktur dan potensi yang dimiliki oleh setiap wilayah dapat dipantau perkembangannya secara berkala dan terus menerus.

6. Sejak tahun 2009, pendataan Podes mengalami perubahan dengan adanya penambahan kuesioner suplemen kecamatan dan kabupaten/kota. Penambahan kuesioner tersebut bertujuan untuk meningkatkan manfaat data Podes bagi para konsumen data dan pemerintah daerah dalam perencanaan pembangunan wilayah.

*Population Census, Agriculture Census, or Economic Census. Thus, important facts related to the availability of infrastructure and the potential possessed by each region can be monitored regularly and continually.*

- 6. Since 2009, Podes has been changed especially in providing additional information from Sub District and regency/municipality, using separate questionnaires. The goal of these changes is to provide more benefits for data users and local government in regional development planning.*

- 7. Data Podes merupakan satu-satunya sumber data kewilayahan yang muatannya beragam dan memberi gambaran tentang situasi pembangunan suatu wilayah (regional). Ini berbeda dengan data dari hasil pendekatan rumah tangga yang lebih menekankan pada dimensi aktivitas sektoral. Keduanya sama penting dan menjadi kekayaan BPS.**
- 7. Podes data is the only one source of spatial data consisting of various information and providing a picture of development progress in a region. The Podes data are different from data resulted from household surveys focusing on the dimension of sectoral activities. Both kind of data are important and become the trade mark of BPS on the data richness aspect.*
- 8. Cakupan Wilayah**
- Pencacahan Podes dilakukan secara sensus terhadap seluruh wilayah administrasi pemerintahan terendah setingkat desa (yaitu desa, kelurahan, nagari, Unit Permukiman Transmigrasi (UPT)) yang masih dibina oleh kementerian terkait. Berdasarkan hasil Podes 2015, ada sebanyak 82.190
- 8. Podes Coverage**
- Podes enumeration is implemented as a census of the lowest governmental administrative region equivalent to village (i.e. village, sub-district, nagari, and Transmigration Settlement Unit which is still fostered by the relevant ministries). There were 82,190 village-level areas*

wilayah setingkat desa yang tersebar di 511 kabupaten/kota.

*spread over 511 regencies/municipalities based on the result of Podes 2015.*

#### 9. Metode Pengumpulan Data

Pengumpulan data Podes 2015 dilakukan melalui wawancara langsung oleh petugas terlatih dengan narasumber yang relevan. Petugas adalah aparatur ataupun mitra kerja BPS Kabupaten/Kota, sementara narasumber adalah kepala desa/lurah atau narasumber lain yang memiliki pengetahuan terhadap wilayah target pencacahan.

#### 9. Method of Data Collection

*Data collection of Podes 2015 carried out through direct interviews by trained personnel with relevant respondents. The interviewers are BPS Regency/City personnel or partners, meanwhile, the selected respondents are the village head/sub-district head or other respondents who have the knowledge towards the target area of enumeration.*

#### 10. Desa/Kelurahan Tepi Laut

adalah desa/kelurahan yang sebagian atau seluruh wilayahnya bersinggungan langsung dengan laut, baik

#### 10. Coastal Village/Coastal

*Sub-District is a village/sub-district which some areas are intersect/directly adjacent to the sea, either gently*

berupa pantai maupun tebing karang.

*sloping/flat beach or cliffs/reef.*

**11.** Desa/Kelurahan bukan tepi laut adalah desa/kelurahan yang wilayahnya tidak bersinggungan langsung dengan laut.

**11.** *Non Coastal Village/Non Coastal Sub-District is a village which has no area that intersect/directly adjacent to the sea.*

**12.** Desa/Kelurahan Lereng/Puncak adalah desa/kelurahan yang sebagian besar wilayahnya berada di puncak gunung/pegunungan atau terletak di antara puncak sampai lembah.

**12.** *Slope/Peak Village/Sub-District is a village/sub-district which the largest part of village/sub-district lies on the highest part of mount/mountain or lies between the peak to the valley.*

**13.** Desa/Kelurahan lembah adalah desa/kelurahan yang wilayahnya sebagian besar merupakan daerah rendah yang terletak di antara dua gunung/pegunungan atau daerah yang mempunyai kedudukan lebih rendah

**13.** *Valley Village/Sub-District area is a village/sub-district with the largest part of the village/sub-district is a low area between two mountains or area that have a position lower than the surrounding areas.*



dibandingkan daerah sekitarnya.

**14.** Desa/Kelurahan Dataran adalah desa/kelurahan yang sebagian besar wilayahnya tampak datar, rata, dan membentang.

**14.** *Flat Village/Sub-District is a village/sub-district which the largest part of village1/sub-district looked plane, flat, and stretches.*

<https://tobasamosirkab.bps.go.id>

**ULASAN****DESCRIPTION**

Secara astronomis, Kabupaten Toba berada pada 2004' - 2<sup>o</sup>40' Lintang Utara dan 98<sup>o</sup>56' - 99<sup>o</sup>40' Bujur Timur, Kabupaten Toba memiliki luas wilayah 202.180 Ha.

Berdasarkan posisi geografisnya, Kabupaten Toba berada di antara lima kabupaten yaitu sebelah Utara berbatasan dengan Kabupaten Simalungun, sebelah Timur berbatasan dengan Labuhan Batu dan Asahan, sebelah Selatan berbatasan dengan Kabupaten Tapanuli Utara serta sebelah Barat berbatasan dengan Kabupaten Samosir.

Kabupaten Toba terdiri dari 16 kecamatan yaitu Kecamatan Balige, Kecamatan Tampahan, Kecamatan Laguboti, Kecamatan Habinsaran, Kecamatan Borbor, Kecamatan Nassau, Kecamatan

*Astronomically, Toba Regency is on 2004'-2<sup>o</sup>40' North Latitude and 98<sup>o</sup>56' - 99<sup>o</sup>40' East Longitude. Toba Regency has width of area 202.180 Ha.*

*In terms of geographic position, Toba Regency surrounded by five regencies, include as north; border on Simalungun Regency, east; border on Labuhan Batu and Asahan Regency, south; border on North Tapanuli and west; border on Toba Lake and Samosir Regency.*

*Toba Regency has 16 Sub District include Balige Sub District, Tampahan Sub District, Laguboti Sub District, Habinsaran Sub District, Borbor Sub District, Nassau Sub District, Silaen Sub District, Sigumpar Sub*

Silaen, Kecamatan Sigumpar, Kecamatan Porsea, Kecamatan Pintu Pohan Meranti, Kecamatan Siantar Narumonda, Kecamatan Parmaksian, Kecamatan Lumban Julu, Kecamatan Uluan, Kecamatan Ajibata, dan Kecamatan Bonatua Lunasi.

Kabupaten Toba terletak pada wilayah dataran tinggi, dengan ketinggian antara 900 - 2.200 meter di atas permukaan laut, dengan topografi dan kontur tanah yang beraneka ragam, yaitu datar, landai, miring dan terjal. Struktur tanahnya labil dan berada pada wilayah gempa tektonik dan vulkanik.

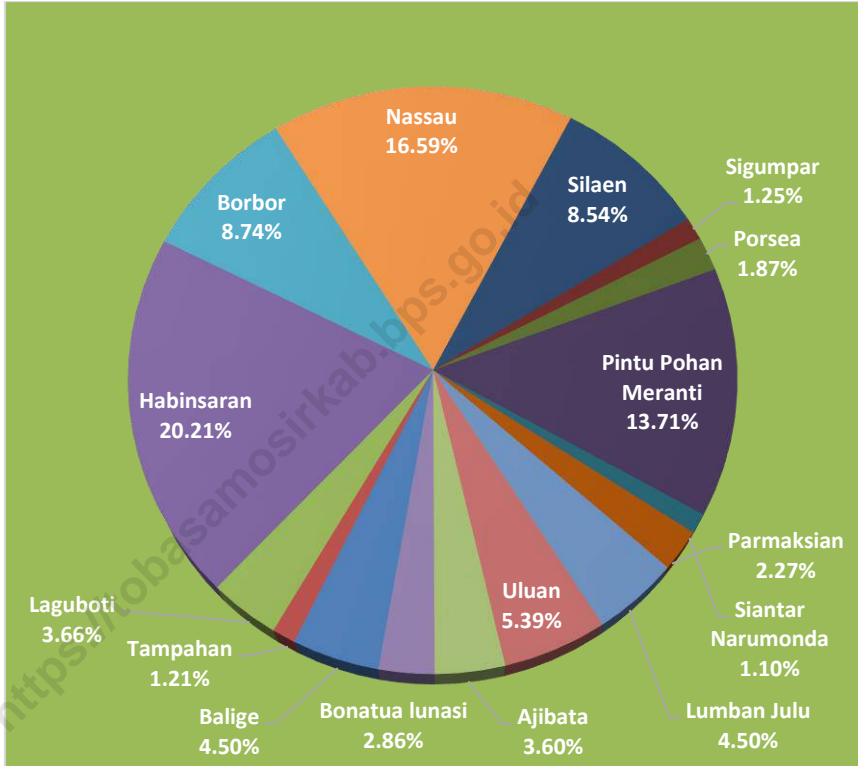
Karena terletak dekat garis khatulistiwa, Kabupaten Toba tergolong ke dalam daerah beriklim tropis. Sebagaimana kabupaten lainnya di Indonesia.

*District, Porsea Sub District, Pintu Pohan Meranti Sub District, Siantar Narumonda Sub District, Parmaksian Sub District, Lumban Julu Sub District, Uluan Sub District, Ajibata Sub District, dan Bonatua Lunasi Sub District.*

*Toba Regency is located on upland, with attitude between 900 -2,200 meter above sea level, with various type of topography and gradients of land, include as flat, slope slightly, decline and steep. Structure of land is labile and located in tectonic and volcanic shaking area.*

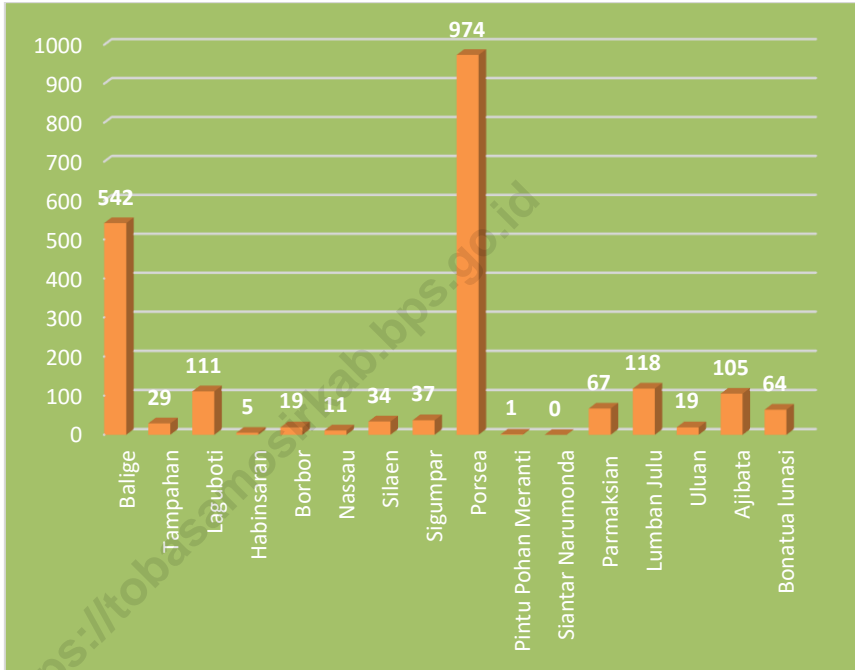
*As the location is near to Equator, Toba Regency has tropical climates. As other Regencys in Indonesia.*

**Gambar : 1.1 Rasio Luas Wilayah Menurut Kecamatan, 2021**  
*Figure Ratio on Total Area by Sub District, 2021*



**Gambar : 1.2 Jumlah Sertifikat Hak Atas Tanah Menurut Kecamatan di Kabupaten Toba, 2021**

*Figure Number of Land Right Certificates by Sub District in Toba Regency, 2021*



1.1 Keadaan Geografi/ *Geography Condition*

**Tabel 1.1.1** Luas Daerah, Jumlah Pulau, Tinggi Wilayah dan Jarak Ibukota Menurut Kecamatan di Kabupaten Toba, 2021  
**Table** *Total Area, Number of Islands, Altitude and Distance to the Capital by Sub District in Toba Regency, 2021*

Kecamatan/ <i>Sub District</i>	Ibukota/ <i>Capital</i>	Luas Area(km2)/ <i>Sq.km</i>	Persentase Terhadap Luas Wilayah/ <i>Percentage to Area</i>
(1)	(2)	(3)	(4)
01. Balige	Balige	91,05	4,50
02. Tampahan	Gurgur	24,45	1,21
03. Laguboti	Laguboti	73,90	3,66
04. Habinsaran	Parsoburan	408,70	20,21
05. Borbor	Borbor	176,65	8,74
06. Nassau	Lumban Rau Tengah	335,50	16,59
07. Silaen	Silaen	172,58	8,54
08. Sigumpar	Sigumpar	25,20	1,25
09. Porsea	Porsea	37,88	1,87
10. Pintu Pohan Meranti	Pintu Pohan	277,27	13,71
11. Siantar Narumonda	Narumonda I	22,20	1,10
12. Parmaksian	Pangombusan	45,98	2,27
13. Lumban Julu	Lumban Julu	90,90	4,50
14. Uluan	Lumban Binanga	109,00	5,39
15. Ajibata	Pardamean Ajibata	72,80	3,60
16. Bonatua lunasi	Lumban Lobu	57,74	2,86
<b>Jumlah/Total</b>	<b>Balige</b>	<b>2 021,80</b>	<b>100,00</b>

Sumber/ *Badan Pusat Statistik (BPS) Kabupaten Toba/*  
 Source : *BPS-Statistics of Toba Regency*

**Tabel : 1.1.1 Luas Daerah, Jumlah Pulau, Tinggi Wilayah dan Jarak Ibukota Menurut Kecamatan di Kabupaten Toba, 2021**  
**Table Total Area, Number of Islands, Altitude and Distance to the Capital by Sub District in Toba Regency, 2021**

Kecamatan/ Sub District	Jumlah Pulau/ Number of Islands	Tinggi Wilayah(mdpl)/ Altitude (m.a.s.l)	Jarak ke Ibukota/ Distance to the capital
(1)	(2)	(3)	(4)
01. Balige	-	905 - 1 200	0
02. Tampahan	-	979 - 1 281	10
03. Laguboti	-	905 - 1 500	7
04. Habinsaran	-	700 - 1 650	52
05. Borbor	-	1 000 - 1 650	58
06. Nassau	-	300 - 1 650	76
07. Silaen	-	900 - 1500	15
08. Sigumpar	-	900 - 1 500	11
09. Porsea	-	905 - 1 200	19
10. Pintu Pohan Meranti	-	120 - 1 200	39
11. Siantar Narumonda	-	500 - 1 300	16
12. Parmaksian	-	902 - 1 500	23
13. Lumban Julu	-	940 - 1 200	40
14. Uluan	-	905 - 1 200	24
15. Ajibata	-	908 - 1 300	60
16. Bonatua lunasi	-	939 - 1 000	24
<b>Jumlah/Total</b>	<b>0</b>	<b>900 - 2 200</b>	<b>0</b>

Sumber/ Badan Pusat Statistik (BPS) Kabupaten Toba/  
 Source : BPS-Statistics of Toba Regency

**Tabel :** 1.1.2 Jarak dari Kota Kecamatan ke Ibukota Kabupaten Toba (Km), 2021  
**Table** *The Distance From Sub District City to Regency City in Toba Regency (Km), 2021*

Kecamatan/ Sub District	Ibukota Kecamatan/ Sub District City	Jarak/ Distance (Km)
(1)	(2)	(3)
01. Balige	Balige	0
02. Tampahan	Gurgur	10
03. Laguboti	Laguboti	7
04. Habinsaran	Parsoburan	52
05. Borbor	Borbor	58
06. Nassau	Lumban Rau Tengah	76
07. Silaen	Silaen	15
08. Sigumpar	Sigumpar	11
09. Porsea	Porsea	19
10. Pintu Pohan Meranti	Pintu Pohan	39
11. Siantar Narumonda	Narumonda I	16
12. Parmaksian	Pangombusan	23
13. Lumban Julu	Lumban Julu	40
14. Uluan	Lumban Binanga	24
15. Ajibata	Pardamean Ajibata	60
16. Bonatua Lunasi	Lumban Lobu	24

Sumber/  
Source : Dinas Pekerjaan Umum Kabupaten Toba/  
Public Works Service Of Toba Regency



**Tabel :** 1.1.3. **Letak Geografis Menurut Kecamatan, 2021**  
**Table** **Geographical Location of Sub District, 2021**

Kecamatan/ Sub District	Lintang Utara/ North Latitude	Bujur Timur/ East Longitude
(1)	(2)	(3)
01. Balige	2 <sup>0</sup> 15' - 2 <sup>0</sup> 21'	99 <sup>0</sup> 00' - 99 <sup>0</sup> 11'
02. Tampahan	2 <sup>0</sup> 15' - 2 <sup>0</sup> 20'	98 <sup>0</sup> 57' - 99 <sup>0</sup> 41'
03. Laguboti	2 <sup>0</sup> 13' - 2 <sup>0</sup> 23'	99 <sup>0</sup> 08' - 99 <sup>0</sup> 15'
04. Habinsaran	2 <sup>0</sup> 12' - 2 <sup>0</sup> 28'	99 <sup>0</sup> 15' - 99 <sup>0</sup> 40'
05. Borbor	2 <sup>0</sup> 03' - 2 <sup>0</sup> 18'	99 <sup>0</sup> 13' - 99 <sup>0</sup> 31'
06. Nassau	2 <sup>0</sup> 13' - 2 <sup>0</sup> 28'	99 <sup>0</sup> 15' - 99 <sup>0</sup> 40'
07. Silaen	2 <sup>0</sup> 18' - 2 <sup>0</sup> 27'	99 <sup>0</sup> 11' - 99 <sup>0</sup> 15'
08. Sigumpar	2 <sup>0</sup> 20' - 2 <sup>0</sup> 24'	99 <sup>0</sup> 08' - 99 <sup>0</sup> 11'
09. Porsea	2 <sup>0</sup> 24' - 2 <sup>0</sup> 37'	99 <sup>0</sup> 03' - 99 <sup>0</sup> 16'
10. Pintu Pohan Meranti	2 <sup>0</sup> 24' - 2 <sup>0</sup> 36'	99 <sup>0</sup> 15' - 99 <sup>0</sup> 32'
11. Siantar Narumonda	2 <sup>0</sup> 24' - 2 <sup>0</sup> 37'	99 <sup>0</sup> 03' - 99 <sup>0</sup> 16'
12. Parmaksian	2 <sup>0</sup> 24' - 2 <sup>0</sup> 37'	99 <sup>0</sup> 03' - 99 <sup>0</sup> 16'
13. Lumban Julu	2 <sup>0</sup> 29' - 2 <sup>0</sup> 39'	99 <sup>0</sup> 02' - 99 <sup>0</sup> 15'
14. Uluan	2 <sup>0</sup> 23' - 2 <sup>0</sup> 30'	99 <sup>0</sup> 04' - 99 <sup>0</sup> 09'
15. Ajibata	2 <sup>0</sup> 32' - 2 <sup>0</sup> 40'	98 <sup>0</sup> 56' - 99 <sup>0</sup> 04'
16. Bonatua Lunasi	2 <sup>0</sup> 29' - 2 <sup>0</sup> 39'	99 <sup>0</sup> 02' - 99 <sup>0</sup> 15'
<b>Kzabupaten Toba</b>	<b>2<sup>0</sup> 03' - 2<sup>0</sup> 40'</b>	<b>98<sup>0</sup> 56' - 99<sup>0</sup> 40'</b>

Sumber/  
Source : Badan Pusat Statistik (BPS) Kabupaten Toba/  
BPS-Statistics of Toba Regency

## 1.2 Pertanian/ Land

**Tabel : 1.2.1 Status Pemilikan Tanah Dirinci menurut Jenis Hak menurut Kecamatan 2021**  
**Land Possesion by Type and Rights and Sub District 2021**

Kecamatan/ Sub District	Hak Milik/ Possesion Right	Hak Guna Bangunan/Build ing Possesion Right	Hak Pakai/ Use Right
(1)	(2)	(3)	(4)
01. Balige	493	14	35
02. Tampahan	26	2	1
03. Laguboti	92	14	5
04. Habinsaran	2	-	3
05. Borbor	19	-	-
06. Nassau	4	6	1
07. Silaen	32	-	2
08. Sigumpar	25	10	2
09. Porsea	965	5	4
10. Pintu Pohan Meranti	1	-	-
11. Siantar Narumonda	1 220	9	-
12. Parmaksian	20	45	2
13. Lumban Julu	54	52	12
14. Uluan	18	-	1
15. Ajibata	86	16	3
16. Bonatua lunasi	5	48	11
<b>Jumlah/Total</b>	<b>3 062</b>	<b>221</b>	<b>82</b>

Sumber/  
Source : Kantor Pertanahan Nasional Kabupaten Toba/  
National Land Office of Toba Regency

**Tabel : 1.2.1 Status Pemilikan Tanah Dirinci menurut Jenis Hak menurut Kecamatan 2021**  
**Table Lanjutan/ Continued Land Possesion by Type and Rights and Sub District 2021**

Kecamatan/ Sub District	Hak Pengelola/ Operating Right	Hak Guna Usaha/ Business Purpose Right	Hak Wakaf/ Wakaf Right
(1)	(5)	(6)	(4)
01. Balige	-	-	-
02. Tampahan	-	-	-
03. Laguboti	-	-	-
04. Habinsaran	-	-	-
05. Borbor	-	-	-
06. Nassau	-	-	-
07. Silaen	-	-	-
08. Sigumpar	-	-	-
09. Porsea	-	-	-
10. Pintu Pohan Meranti	-	-	-
11. Siantar Narumonda	-	-	-
12. Parmaksian	-	-	-
13. Lumban Julu	-	-	-
14. Uluan	-	-	-
15. Ajibata	-	-	-
16. Bonatua lunasi	-	-	-
<b>Jumlah/Total</b>	<b>0</b>	<b>0</b>	<b>-0</b>

Sumber/  
Source : Kantor Pertanahan Nasional Kabupaten Toba/  
National Land Office of Toba Regency

**Tabel : 1.2.2 Jumlah Sertifikat Hak Atas Tanah Menurut Kecamatan 2019- 2021**  
**Table**  
**Number of Rights on Land Certificate and Area by Sub District 2018 - 2021**

Kecamatan/ Sub District	2019	2020	2021
(1)	(2)	(3)	(4)
01. Balige	549	340	542
02. Tampahan	14	24	29
03. Laguboti	341	191	111
04. Habinsaran	44	21	5
05. Borbor	3	7	19
06. Nassau	25	6	11
07. Silaen	571	26	34
08. Sigumpar	480	42	37
09. Porsea	102	71	974
10. Pintu Pohan Meranti	10	4	1
11. Siantar Narumonda	184	66	1 229
12. Parmaksian	40	55	67
13. Lumban Julu	183	29	118
14. Uluan	18	29	19
15. Ajibata	43	53	105
16. Bonatua lunasi	21	25	64
<b>Jumlah/Total</b>	<b>2628</b>	<b>989</b>	<b>3365</b>

Sumber/  
Source : Kantor Pertanahan Nasional Kabupaten Toba/  
National Land Office of Toba Regency



# 2

# PEMERINTAHAN

GOVERNMENT

JUMLAH PNS DI KABUPATEN TOBA SEBANYAK  
**4.222 ORANG**

**2.771**  
orang



**1.451**  
orang

# 65,63%

PNS DI KABUPATEN TOBA DIDOMINASI OLEH PEREMPUAN



JUMLAH ANGGOTA DPRD TOBA PERIODE 2019-2024  
SEBANYAK 30 ORANG & HANYA 1 ORANG ANGGOTA DPRD PEREMPUAN



**PENJELASAN TEKNIS**

**TECHNICAL NOTES**

- |  |   |
|--|---|
| <p><b>1.</b> Anggota Dewan Perwakilan Rakyat Daerah (DPRD) dipilih melalui pemilihan umum (pemilu) dan dilantik dalam masa jabatan lima tahun.</p>   | <p><b>1.</b> <i>Regional House of Representatives (DPRD) members are elected through a general election and appointed for a five-years membership.</i></p>  |
| <p><b>2.</b> Setingkat Menteri terdiri dari Kejaksaan Agung, Tentara Nasional Indonesia, dan Kepolisian Negara Republik Indonesia</p>  | <p><b>2.</b> <i>Ministerial Level Officials consist of, Attorney General, Indonesian National Defense Force, and Indonesian National Police.</i></p>  |
| <p><b>3.</b> Lembaga Pemerintah Non Kementerian terdiri dari Arsip Nasional Republik Indonesia, Badan Intelijen Negara, Badan Kepegawaian dan Pengembangan Sumber Daya Manusia, Badan Kependudukan dan Keluarga Berencana Nasional, Badan Koordinasi Penanaman Modal, Badan Informasi Geospasial, Badan Meteorologi, Klimatologi, dan Geofisika,</p> | <p><b>3.</b> <i>Non Ministerial Institutions consist of National Archive of the Republic of Indonesia, State Intelligence Board, Civil Service Agency and Human Resource Development, National Population and Family Planning Board, Investment Coordinating Board, Geospatial Information Agency, Meteorology, Climatology, and Geophysics</i></p> |



Badan Narkotika Nasional,	<i>Agency, National Narcotics</i>
Badan Nasional	<i>Agency, National Agency for</i>
Penanggulangan Bencana,	<i>Disaster Management,</i>
Badan Nasional	<i>National Counter Terrorism</i>
Penanggulangan Terorisme,	<i>Agency, The National</i>
Badan Nasional Penempatan	<i>Authority for The Placement</i>
dan Perlindungan Tenaga	<i>and Protection of Indonesian</i>
Kerja Indonesia, Badan	<i>Overseas Workers, National</i>
Pengawasan Obat dan	<i>Agency of Drugs and Foods</i>
Makanan, Badan Pengawasan	<i>Control, Nuclear Energy</i>
Tenaga Nuklir, Badan	<i>Controlling Board, Audit and</i>
Pengawasan Keuangan dan	<i>Development Supervising</i>
Pembangunan, Badan	<i>Agency, Agency for the</i>
Pengkajian dan Penerapan	<i>Assesment and Application</i>
Teknologi, Badan Pusat	<i>Technology, BPS-Statistics</i>
Statistik, Badan SAR Nasional,	<i>Indonesia, National Search and</i>
Badan Standardisasi Nasional,	<i>Rescue Agency, National</i>
Badan Tenaga Nuklir Nasional,	<i>Standardization Board,</i>
Lembaga Administrasi Negara,	<i>National Nuclear Energy</i>
Lembaga Ilmu Pengetahuan	<i>Board, National Institute of</i>
Indonesia, Lembaga	<i>Administration, National</i>
Ketahanan Nasional, Lembaga	<i>Institute of Science, National</i>
Kebijakan Pengadaan	<i>Resilience Institute,</i>
Barang/Jasa Pemerintah,	<i>Government Procurement</i>
Lembaga Penerbangan dan	<i>Policy Board, National Institute</i>
Antariksa Nasional, Lembaga	<i>of Space and Aeronautics,</i>
Sandi Negara, dan	<i>National Crypto Agency, and</i>

Perpustakaan  
Republik Indonesia.

Nasional

*National Library of Republic of  
Indonesia.*

<https://tobasamosirkab.bps.go.id>

ULASAN	DESCRIPTION
<p>Wilayah administrasi Pemerintahan Kabupaten Toba tahun 2021 terdiri dari 16 kecamatan dengan 244 desa/kelurahan, yaitu 231 desa dan 13 kelurahan. Kecamatan Balige merupakan kecamatan dengan jumlah desa/kelurahan terbanyak, yaitu 35 desa/kelurahan. Sedangkan Kecamatan Tampahan merupakan kecamatan dengan jumlah desa/kelurahan yang paling sedikit, yaitu hanya 6 desa.</p>	<p><i>The government administration area of Toba Regency in 2021 consist of 16 sub regencies with 244 villages/administrative units (a.u). They are 231 villages and 13 administrative units. Balige Sub regencies have many villages/a.u. There are 35 villages/a.u. Whereas Tampahan Sub District is at least number of villages/a.u. There are only 6 villages.</i></p>
<p>Jumlah anggota DPRD Kabupaten Toba hasil pemilu tahun 2021 berjumlah 30 orang, terdiri dari 4 orang Fraksi Demokrat, 4 orang Fraksi PKB, 5 orang Fraksi Nasdem, 8 orang Fraksi Golkar Nurani Rakyat, 3 orang dari Fraksi Perindo dan 6 orang dari Fraksi PDIP-PKPI.</p>	<p><i>Number of Parliament member of Toba Regency result of General Election (PEMILU) in 2020 are 30 peoples, consist of 4 members from Fraction Demokrat, 4 members from Fraction PKB, 5 members from Fraction Nasdem, 8 members from Fraction Golkar Nurani Rakyat, 3 members from Fraction Perindo and 6 members From Fraction Perjuangan Kebangkitan.</i></p>

Berdasarkan data yang masuk dari dinas, kantor, badan dan instansi jumlah PNS/CPNS di Kabupaten Toba tahun 2020 berjumlah 4.222 orang.

*Based of file coming from office and institution, total of civil servant at Toba Regency in 2020 are 4,222 people.*

Dari jumlah tersebut, 34,37 persen merupakan pegawai laki-laki dan 65,63 persen pegawai perempuan.

*From that number 34.37 percent as official male and 65.63 percent as female.*

Distribusi PNS/CPNS jika dirinci berdasarkan golongan, sebagian besar merupakan golongan III sebesar 55,02 persen, golongan IV 26,05 persen, golongan II 18,65 persen dan golongan I sebesar 0,28 persen.

*Distribution of civil servant detailed by classification; so most of them are third class 55.02 percent, fourth class 26.05 percent, second class 18.65 percent, and first one 0.28 percent.*

Berdasarkan tingkat pendidikan yang ditamatkan, 13,50 persen merupakan PNS/CPNS tamatan SLTA, tamatan diploma I, II sebanyak 3,39 persen, diploma III sebanyak 18,05 persen, dan tamatan sarjana sebanyak 64,66 persen.

*Based on graduated education level, 13.50 percent as civil servant graduate from senior high school, graduate from diploma, like as 1<sup>st</sup>, 2<sup>nd</sup> is 3.39 percent, diploma 3<sup>th</sup> 18.05 percent, and scholar graduate 64.66 percent.*

Persentase PNS/CPNS yang tamat SMA masih sangat kecil sekali di Kabupaten Toba. Hal ini

*Percentage of civil servant who graduate from high school are still a few. This case needs to*

perlu mendapat perhatian Pemerintah Kabupaten untuk meningkatkan sumber daya manusia dalam menjalankan pemerintahan daerah. Sementara pegawai yang tamat SD dan SLTP masing-masing sebesar 0,09 persen dan 0.31 persen.

Realisasi pendapatan daerah Kabupaten Toba pada tahun 2021 tercatat sebesar 1 trilliun rupiah yang terdiri dari pendapatan asli daerah 69 miliar rupiah dan pendapatan transfer 967 miliar rupiah.

Sementara realisasi pengeluaran pemerintah daerah Kabupaten Toba dalam tahun 2021 tercatat sebesar 902 miliar rupiah yang terdiri dari pos belanja operasi sebesar 604 miliar rupiah, belanja modal sebesar 107 miliar rupiah, belanja tidak terduga sebesar 89 miliar rupiah dan pos belanja transfer sebesar 258 miliar rupiah.

*get attention from regency government to increase human resources in driving government area. Whereas the civil servant who graduate from primary school and junior high school are 0.09 percent and 0.31 percent each.*

*The realization of Toba Regency's regional revenues in 2021 was noted equal to 1 trillion rupiah, consisting of 69 billion rupiah of original regional income and 967 billion rupiah of transfer income.*

*Meanwhile, the realization of regional government expenditures for Toba Regency in 2021 was noted equal to 902 billion rupiahs, consisting of operating expenditure posts 604 billion rupiahs, capital expenditures 107 billion rupiahs, unexpected expenditures 89 billion rupiahs and postal transfer expenditures 258 billion rupiahs.*

Selain itu, realisasi pembiayaan netto Kabupaten Toba pada tahun 2021 sebesar 56 miliar rupiah yang terdiri dari penerimaan pembiayaan yaitu sisa lebih perhitungan anggaran tahun sebelumnya sebesar 61 miliar dan pengeluaran pembiayaan yaitu penyertaan modal daerah sebesar 5 miliar rupiah.

*In addition, the realization of the Toba Regency net financing in 2021 is 56 billion rupiah, which consists of financing receipts, namely the remaining excess from the previous year's budget calculations 61 billion and financing expenditures, namely regional capital participation 5 billion rupiah.*

<https://tobasamosirkab.bps.go.id>

Gambar : 2.1 Jumlah Desa/Kelurahan Menurut Kecamatan 2021  
 Figure Number of Village by Sub District 2021

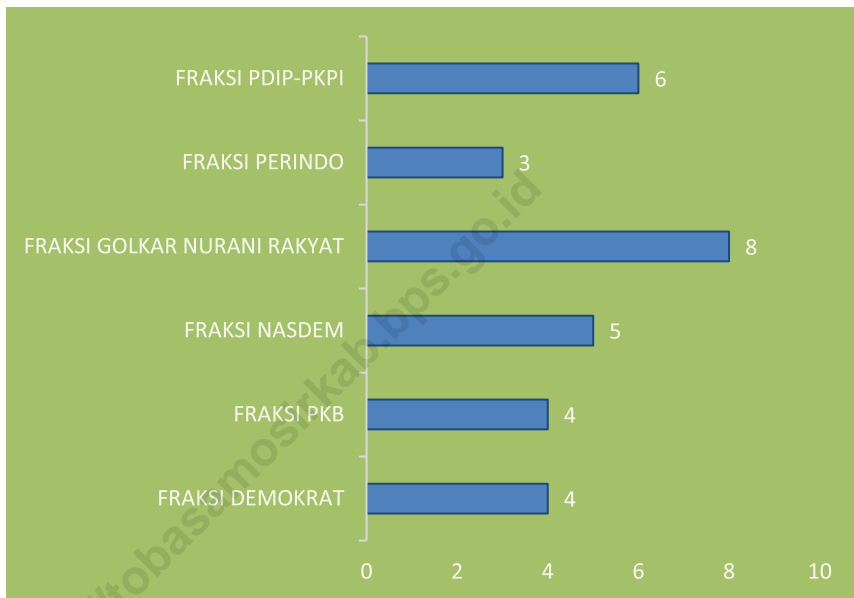


Catatan/Note :

- |                  |                           |                         |
|------------------|---------------------------|-------------------------|
| Blg : Balige     | Nas : Nassau              | Snm : Siantar Narumonda |
| Tmp : Tampahan   | Sln : Silaen              | Lbj : Lumban Julu       |
| Lgb : Laguboti   | Sgr : Sigumpar            | Uln : Uluan             |
| Hbr : Habinsaran | Prs : Porsea              | Ajb : Ajibata           |
| Bbr : Borbor     | Ppm : Pintu Poham Meranti | Pmk : Parmaksian        |
|                  |                           | Bnl : Bonatua Lunasi    |

**Gambar : 2.2 Jumlah Anggota DPRD Menurut Fraksi 2021**

*Figure Number of Parliament Member by Fraction 2021*

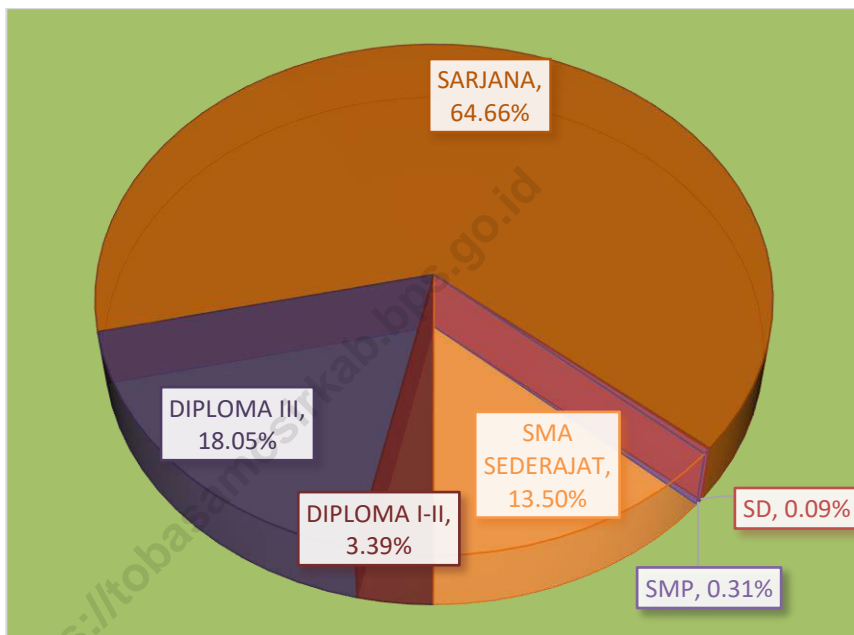




**Gambar : 2.3 Persentase Pegawai Negeri Sipil (PNS/CPNS) Menurut Tingkat Pendidikan 2021**

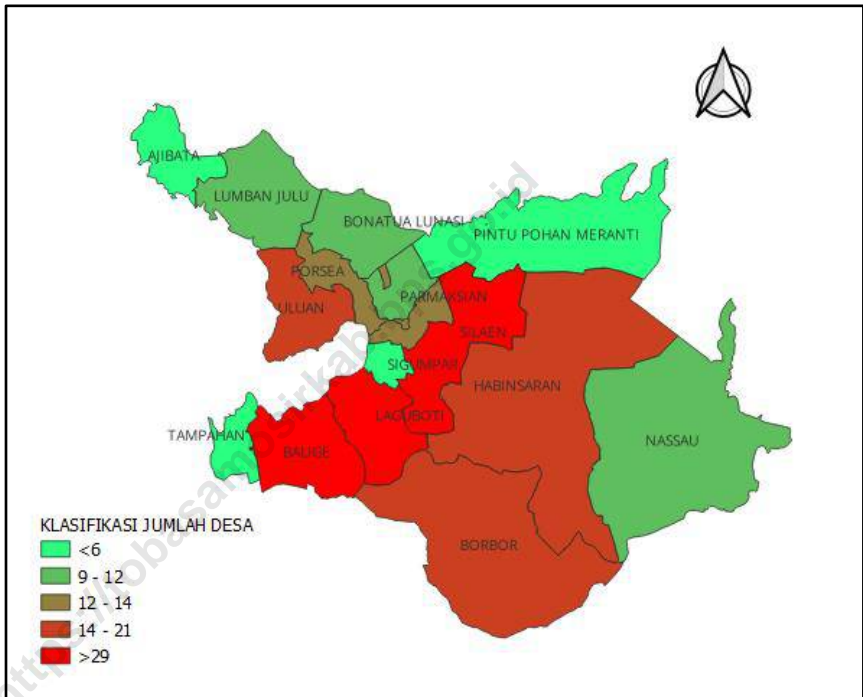
*Figure*

*Percentage of Civil Servant and State/Local Enterprise Servant by Education Level 2021*



**Gambar : 2.4 Banyaknya Desa/Kelurahan Menurut Kecamatan 2021**

*Figure* **Number of Village/Urban by Sub District 2021**



2.1 Wilayah Administratif / *Administrative Area*

**Tabel :** 2.1.1 Jumlah Desa<sup>1</sup> Menurut Kecamatan, 2017 - 2021  
**Table** Number of Villages<sup>1</sup> by Sub District, 2017 - 2021

Kecamatan/ Sub District	2017	2018	2019	2020	2021
(1)	(2)	(3)	(4)	(5)	(6)
01. Balige	29	29	29	29	29
02. Tampahan	6	6	6	6	6
03. Laguboti	22	22	22	22	22
04. Habinsaran	21	21	21	21	21
05. Borbor	15	15	15	15	15
06. Nassau	10	10	10	10	10
07. Silaen	23	23	23	23	23
08. Sigumpar	9	9	9	9	9
09. Porsea	14	14	14	14	14
10. Pintu Pohan Meranti	7	7	7	7	7
11. Siantar Narumonda	14	14	14	14	14
12. Parmaksian	11	11	11	11	11
13. Lumban Julu	12	12	12	12	12
14. Uluan	17	17	17	17	17
15. Ajibata	9	9	9	9	9
16. Bonatua Lunasi	12	12	12	12	12
<b>Jumlah/Total</b>	<b>231</b>	<b>231</b>	<b>231</b>	<b>231</b>	<b>231</b>

Catatan/Note<sup>1</sup>: Termasuk kelurahan dan Unit Pemukiman Transmigrasi (UPT)/  
 Include Transmigration Settlement Unit

Sumber/Source : Peraturan Badan Pusat Statistik Nomor 1 Tahun 2021  
 Tanggal 25 Mei 2021 tentang Kode dan Nama Wilayah Kerja  
 Statistik Tahun 2020/ *BPS-Statistics Indonesia Regulation  
 Number 1 of 2021 Dated May 25, 2021 concerning the Code  
 and Name of the 2020 Statistical Work Area*

**Tabel : 2.1.2 Jumlah Kelurahan<sup>1</sup> Menurut Kecamatan, 2017-2021**  
**Table Number of Sub District by Sub District, 2017-2021**

Kecamatan/ Sub District	2017	2018	2019	2020	2021
(1)	(2)	(3)	(4)	(5)	(6)
01. Balige	6	6	6	6	6
02. Tampahan	-	-	-	-	-
03. Laguboti	1	1	1	1	1
04. Habinsaran	1	1	1	1	1
05. Borbor	-	-	-	-	-
06. Nassau	-	-	-	-	-
07. Silaen	-	-	-	-	-
08. Sigumpar	1	1	1	1	1
09. Porsea	3	3	3	3	3
10. Pintu Pohan Meranti	-	-	-	-	-
11. Siantar Narumonda	-	-	-	-	-
12. Parmaksian	-	-	-	-	-
13. Lumban Julu	-	-	-	-	-
14. Uluan	-	-	-	-	-
15. Ajibata	1	1	1	1	1
16. Bonatua Lunasi	-	-	-	-	-
<b>Jumlah/Total</b>	<b>13</b>	<b>13</b>	<b>13</b>	<b>13</b>	<b>13</b>

Sumber/  
 Source : Peraturan Badan Pusat Statistik Nomor 1 Tahun 2021 Tanggal 25 Mei 2021 tentang Kode dan Nama Wilayah Kerja Statistik Tahun 2020/ *BPS-Statistics Indonesia Regulation Number 1 of 2021 Dated May 25, 2021 concerning the Code and Name of the 2020 Statistical Work Area*

2.2 Dewan Perwakilan Rakyat Daerah/ *Regional House of Representative*

**Tabel:** 2.2.1. Jumlah Anggota Dewan Perwakilan Rakyat Daerah (DPRD) Kabupaten Toba Menurut Partai 2021  
*Number of Parliament of Toba Regency by Party 2021*

Partai/ Party	Laki-laki/ Male	Perempuan/ Female	Jumlah/ Total	
(1)	(2)	(3)	(4)	
1. Partai Perindo	3	-	3	
2. Partai Nasdem	5	-	5	
3. Partai PKPI	1	-	1	
4. Partai Hanura	2	-	2	
5. Partai Golkar	6	-	6	
6. Partai PDI-Perjuangan	5	-	5	
7. Partai Demokrat	4	-	4	
8. Partai PKB	3	1	4	
Jumlah/Total	2021	29	1	30
	2020	29	1	30
	2019	27	3	30

Sumber/  
Source: Sekretariat DPRD Kabupaten Toba/  
*House of Regional People's Representative Council of Toba Regency*

**Tabel : 2.2.2 Jumlah Anggota DPRD Menurut Fraksi 2021**  
**Table Number of Regency Parliament Member by Fraction 2021**

Golongan/Fraksi <i>Rank/Fraction</i>	Laki-laki/ <i>Male</i>	Perem- puan/ <i>Female</i>	Jumlah/ <i>Total</i>
(1)	(2)	(3)	(4)
1. Fraksi Demokrat	4	-	4
2. Fraksi PKB	3	1	4
3. Fraksi Nasdem	5	-	5
4. Fraksi Golkar Nurani Rakyat	8	-	8
5. Fraksi Perindo	3	-	3
6. Fraksi PDIP-PKPI	6	-	6
<b>Jumlah/Total</b>	<b>2021</b>	<b>29</b>	<b>1</b>
	<b>2020</b>	<b>29</b>	<b>1</b>
	<b>2019</b>	<b>27</b>	<b>3</b>

Sumber/  
 Source: Sekretariat DPRD Kabupaten Toba/  
 House of Regional People's Representative Council of Toba  
 Regency

**Tabel : 2.2.3 Jumlah Keputusan DPRD Menurut Jenis Keputusan  
Table 2018 - 2021**  
**Number of Regency Parliament Decree by Type 2018 -  
2021**

Jenis Keputusan/ Type of Decree		2018	2019	2020	2021
(1)		(2)	(3)	(4)	(5)
1.	Peraturan Daerah/ <i>Local Rule</i>	5	20	9	6
2.	Keputusan DPRD/ <i>Parliament Decree</i>	6	5	2	2
3.	Pernyataan/ <i>Statement</i>	-	-	2	-
4.	Pernyataan Pendapat/ <i>Opinion</i>	-	-	8	-
5.	Resolusi/ <i>Resolution</i>	-	-	-	-
6.	Kesimpulan Pendapat/ <i>Opinion Resume</i>	-	-	-	-
7.	Keputusan Pimpinan DPRD/ <i>Parliament Chairperson's Decree</i>	5	2	1	3
8.	Keputusan Panitia Musyawarah/ <i>Deliberation Committee Decree</i>	12	12	13	14
9.	Memorandum/ <i>Memorandum</i>	-	-	5	-
10.	Pendapat Panitia Anggaran/ <i>Budget Committee Opinion</i>	3	3	3	3
11.	Persetujuan Bersama DPRD dengan Bupati/ <i>Joint Agreement Parliament with Regent</i>	-	-	8	6

Sumber/  
Source: Sekretariat DPRD Kabupaten Toba/  
*House of Regional People's Representative Council of Toba Regency*

**Tabel : 2.2.4 Kegiatan DPRD Kabupaten Toba 2018 - 2021**  
**Table Activity of Toba Regency Parliament 2018 - 2021**

Jenis Sidang/ Type of Session	2018	2019	2020	2021
(1)	(2)	(3)	(4)	(5)
1. Istimewa/Special Session	3	3	-	-
2. Paripurna/Plenary Session	12	15	30	21
3. Paripurna Khusus/ Particular Session	1	-	-	-
4. Rapat Komisi/ Regular Meeting	36	36	36	36
5. Panitia Anggaran/ Budget Committee	3	3	3	3
6. Panitia Khusus/ Special Committee	1	1	-	-
7. Rapat Kerja Dengar Pendapat/ Meeting of Hearing Commissions	18	20	36	36
8. Rapat Rutin Dengar Komisi/ Routine Meeting of Commissions	36	12	12	12

Sumber/  
Source: Sekretariat DPRD Kabupaten Toba/  
House of Regional People's Representative Council of  
Toba Regency



2.3 Sumber Daya Manusia/ *Human Resources*Tabel/  
Table2.3.1 Jumlah Pegawai Negeri Sipil Menurut Jabatan dan Jenis Kelamin, 2021  
*Number of Civil Servants by Occupation and Gender, 2021*

<i>Jabatan Occupation</i>	<i>Laki-Laki Male</i>	<i>Perempuan Female</i>	<i>Jumlah Total</i>
(1)	(2)	(3)	(4)
Fungsional Tertentu <i>Specific Functional</i>	583	2 174	2 757
Fungsional Umum <i>Staff General Functional</i>	514	359	873
Struktural <i>Structural</i>	14	3	17
Eselon V/ <i>5<sup>th</sup> Echelon</i>	7	1	8
Eselon IV/ <i>4<sup>th</sup> Echelon</i>	206	194	400
Eselon III/ <i>3<sup>rd</sup> Echelon</i>	101	40	141
Eselon II/ <i>2<sup>nd</sup> Echelon</i>	26	-	26
Eselon I/ <i>1<sup>st</sup> Echelon</i>	-	-	-
<b>Jumlah/ Total</b>	<b>1 451</b>	<b>2 771</b>	<b>4 222</b>

Sumber/

Dinas/Jawatan/Instansi terkait dan Badan Kepegawaian dan Pengembangan Sumber Daya Manusia Kabupaten Toba /

Source:

*Official/Division/Instance in Toba Regency and Official Division Regional of Toba Regency*

**Tabel/** **2.3.2** **Jumlah Pegawai Negeri Sipil Menurut Tingkat**  
**Table** **Pendidikan dan Jenis Kelamin, 2021**  
**Number of Civil Servants by Education Level**  
**and Gender, 2021**

<i>Jabatan</i> <i>Occupation</i>	Laki-Laki <i>Male</i>	Perempuan <i>Female</i>	Jumlah <i>Total</i>
(1)	(2)	(3)	(4)
Sampai dengan SD <i>Up to Primary School</i>	4	-	4
SLTP/Sederajat General <i>Vocational Junior High School</i>	12	1	13
SMA/ Sederajat <i>General/ Vocational Senior High School</i>	322	248	570
Diploma I, II/ Akta I,II <i>Diploma I, II/ Akta I,II</i>	38	105	143
Diploma III/Akta III/ Sarjana Muda <i>Diploma III/Akta III/ Bachelor</i>	105	657	762
Tingkat Sarjana /Doktor/ <i>Ph.D</i> <i>University Graduates</i>	970	1 760	2 730
<b>Jumlah/ Total</b>	<b>1 451</b>	<b>2 771</b>	<b>4 222</b>

Sumber/ Dinas/Jawatan/Instansi terkait dan Badan Kepegawaian dan Pengembangan Sumber Daya Manusia Kabupaten Toba /  
 Source: Official/Division/Instance in Toba Regency and Official Division Regional of Toba Regency

**Tabel/ Table 2.3.3 Jumlah Pegawai Negeri Sipil Menurut Jabatan Menurut Tingkat Pendidikan dan Jenis Kelamin, 2021**  
**Number of Civil Servants by Education Level and Gender, 2021**

Jabatan <i>Occupation</i>	Laki-Laki <i>Male</i>	Perempuan <i>Female</i>	Jumlah <i>Total</i>
(1)	(2)	(3)	(4)
1. I/A (Juru Muda)	0	0	0
2. I/B (Juru Muda Tingkat I)	2	0	2
3. I/C (Juru)	3	0	3
4. I/D (Juru Tingkat I)	6	1	7
Golongan I/ Range I			
5. II/A (Pengatur Muda)	47	26	73
6. II/B (Pengatur Muda Tingkat I)	41	38	79
7. II/C (Pengatur)	109	321	430
8. II/D (Pengatur Tingkat I)	124	81	205
Golongan II/ Range II			
9. III/A (Penata Muda)	169	295	464
10. III/B (Penata Muda Tingkat I)	174	356	530
11. III/C (Penata)	142	389	531
12. III/D (Penata Tingkat I)	261	541	802
Golongan III/Range III			
13. IV/A (Pembina)	197	366	563
14. IV/B (Pembina Tingkat I)	149	350	499
15. IV/C (Pembina Utama Muda)	26	7	33

**Sumber/ Source:** Dinas/Jawatan/Instansi terkait dan Badan Kepegawaian dan Pengembangan Sumber Daya Manusia Kabupaten Toba / *Official/Division/Instance in Toba Regency and Official Division Regional of Toba Regency*

**Tabel/**                      **2.3.3**                      **Lanjutan/ Continued:**  
**Table**

<i>Jabatan Occupation</i>	<i>Laki-Laki Male</i>	<i>Perempuan Female</i>	<i>Jumlah Total</i>
(1)	(2)	(3)	(4)
16. IV/D (Pembina Utama Madya)	1	-	1
17. IV/E (Pembina Utama Golongan IV/Range IV)	-	-	-
<b>Jumlah/ Total</b>	<b>1 451</b>	<b>2 771</b>	<b>4 222</b>

Sumber/                      Dinas/Jawatan/Instansi terkait dan Badan Kepegawaian dan Pengembangan Sumber Daya Manusia Kabupaten Toba /  
Source:                      Official/Division/Instance in Toba Regency and Official Divison Regional of Toba Regency

**Tabel : 2.3.4 Jumlah Pegawai Negeri Sipil (PNS/CPNS) dan Pegawai BUMN/BUMD Menurut Unit Kerja dan Jenis Kelamin,2021**  
**Table Number of Civil Servant and State/ Local Enterprise Servant by Unit and Type of Gender,2021**

Unit Kerja/ Unit	Jenis Kelamin/ Type of Gender		Jumlah/ Total
	Laki- laki/ Male	Peremp uan/ Female	
(1)	(2)	(3)	(4)
1. Sekretariat Daerah	62	34	96
2. Sekretariat DPRD	14	14	28
3. Inspektorat	26	18	44
4. Badan Kepegawaian dan Pengembangan Sumber Daya Manusia	15	9	24
5. Badan Kesatuan Bangsa dan Politik	11	4	15
6. Badan Penanggulangan Bencana Daerah	16	4	20
7. Badan Pengelolaan Keuangan dan Aset Daerah	22	18	40
8. Badan Perencanaan Pembangunan Daerah	15	9	24
9. Dinas Kependudukan dan Pencatatan Sipil	9	16	25
10. Dinas Kesehatan	57	663	720
11. Dinas Ketahanan Pangan	32	29	61
12. Dinas Komunikasi dan Informatika	15	7	22
13. Dinas Lingkungan Hidup	18	11	29
14. Dinas Pariwisata dan Kebudayaan	11	13	24
15. Dinas Pekerjaan Umum dan Penataan Ruang	44	10	54

**Tabel : 2.3.4 Jumlah Pegawai Negeri Sipil (PNS/CPNS) dan Pegawai BUMN/BUMD Menurut Unit Kerja dan Jenis Kelamin,2021**  
**Table Number of Civil Servant and State/ Local Enterprise Servant by Unit and Type of Gender,2021**

Unit Kerja/ Unit	Jenis Kelamin/ Type of Gender		Jumlah/ Total
	Laki- laki/ Male	Peremp uan/ Female	
(1)	(2)	(3)	(4)
16. Dinas Pemberdayaan Masyarakat, Desa, Perempuan dan Perlindungan Anak	8	16	24
17. Dinas Penanaman Modal dan Pelayanan Perizinan Terpadu Satu Pintu	8	10	18
18. Dinas Pendidikan Pemuda dan Olahraga	455	1373	1828
19. Dinas Pengendalian Penduduk dan Keluarga Berencana	8	16	24
20. Dinas Perdagangan, Perindustrian dan Koperasi Usaha Kecil dan Menengah	22	11	33
21. Dinas Perhubungan	14	4	18
22. Dinas Perpustakaan dan Kearsipan	9	11	20
23. Dinas Pertanian dan Perikanan	30	18	48
24. Dinas Perumahan Rakyat dan Kawasan Permukiman	19	8	27
25. Dinas Sosial	7	13	20
26. Dinas Tenaga Kerja	9	8	17
27. Satuan Polisi Pamong Praja	19	5	24
28. Rumah Sakit Umum Daerah Porsea	35	94	129

**Tabel : 2.3.4 Jumlah Pegawai Negeri Sipil (PNS/CPNS) dan Pegawai BUMN/BUMD Menurut Unit Kerja dan Jenis Kelamin,2021**  
**Table Number of Civil Servant and State/ Local Enterprise Servant by Unit and Type of Gender,2021**

Unit Kerja/ Unit	Jenis Kelamin/ Type of Gender		Jumlah/ Total
	Laki- laki/ Male	Peremp uan/ Female	
(1)	(2)	(3)	(4)
29. Dipekerjakan Ke Instansi Lain	5	18	23
30. Kecamatan Ajibata	12	11	23
31. Kecamatan Balige	32	30	62
32. Kecamatan Bonatua Lunasi	11	4	15
33. Kecamatan Borbor	14	3	17
34. Kecamatan Habinsaran	14	2	16
35. Kecamatan Laguboti	17	12	29
36. Kecamatan Lumbanjulu	14	5	19
37. Kecamatan Nassau	12	2	14
38. Kecamatan Parmaksian	12	7	19
39. Kecamatan Pintu Pohan Meranti	13	2	15
40. Kecamatan Porsea	17	14	31
41. Kecamatan Siantar Narumonda	19	4	23
42. Kecamatan Sigumpar	15	11	26
43. Kecamatan Silaen	12	8	20
44. Kecamatan Tampahan	11	6	17
45. Kecamatan Uluan	16	5	21
46. Kantor Pertanahan Nasional	16	9	25
47. Komisi Pemilihan Umum Toba	11	3	14

**Tabel : 2.3.4 Jumlah Pegawai Negeri Sipil (PNS/CPNS) dan Pegawai BUMN/BUMD Menurut Unit Kerja dan Jenis Kelamin,2021**  
**Table Number of Civil Servant and State/ Local Enterprise Servant by Unit and Type of Gender,2021**

Unit Kerja/ Unit	Jenis Kelamin/ Type of Gender		Jumlah/ Total	
	Laki- laki/ Male	Peremp uan/ Female		
(1)	(2)	(3)	(4)	
48. Kantor Pelayanan Pajak Pratama Balige	40	48	-	
49. Kantor Pelayanan Perbendaharaan Negara	7	10	17	
50. Badan Pusat Statistik	13	7	20	
51. Kejaksaan Negeri Balige	15	4	19	
52. Pengadilan Negeri Balige	11	12	23	
53. Pengadilan Agama Balige	7	4	11	
54. Rumah Tahanan Negara Kelas IIB Balige	29	5	34	
55. Kementerian Agama	41	76	117	
56. Pindah Masuk 2021	1	3	4	
57. Pembebasan Sementara	4	-	4	
<b>Jumlah/Total</b>	<b>2021</b>	<b>1 451</b>	<b>2 771</b>	<b>4 202</b>

Sumber/ Dinas/Jawatan/Instansi terkait dan Badan Kepegawaian dan Pengembangan Sumber Daya Manusia Kabupaten Toba /  
 Source: Official/Division/Instance in Toba Regency and Official Division Regional of Toba Regency



**Tabel : 2.3.5. Jumlah Pegawai Negeri Sipil (PNS/CPNS) dan Pegawai BUMN/BUMD Menurut Unit Kerja dan Golongan, 2021**  
**Table** **Number of Civil Servant and State/ Local Enterprise Servant by Unit and Groups , 2021**

Unit Kerja/ Unit	Golongan/ Groups				Jumlah/ Total
	I	II	III	IV	
(1)	(2)	(3)	(4)	(5)	(6)
1. Sekretariat Daerah	-	14	67	15	96
2. Sekretariat DPRD	-	4	19	5	28
3. Inspektorat	-	2	26	16	44
4. Badan Kepegawaian dan Pengembangan Sumber Daya	-	3	16	5	24
5. Badan Kesatuan Bangsa dan Politik	-	3	11	1	15
6. Badan Penanggulangan Bencana Daerah	-	3	13	4	20
7. Badan Pengelolaan Keuangan dan Aset Daerah	-	3	32	5	40
8. Badan Perencanaan Pembangunan Daerah	-	3	14	7	24
9. Dinas Kependudukan dan Pencatatan Sipil	-	2	18	5	25
10. Dinas Kesehatan	1	292	385	42	720
11. Dinas Ketahanan Pangan	-	17	38	6	61
12. Dinas Komunikasi dan Informatika	-	2	15	5	22
13. Dinas Lingkungan Hidup	-	3	18	8	29
14. Dinas Pariwisata dan Kebudayaan	-	4	16	4	24
15. Dinas Pekerjaan Umum dan Penataan Ruang	-	12	38	4	54

**Tabel : 2.3.5. Jumlah Pegawai Negeri Sipil (PNS/CPNS) dan Pegawai BUMN/BUMD Menurut Unit Kerja dan Golongan, 2021**  
**Table Number of Civil Servant and State/ Local Enterprise Servant by Unit and Groups , 2021**

	Unit Kerja/ Unit	Golongan/ Groups				Jumlah/ Total
		I	II	III	IV	
	(1)	(2)	(3)	(4)	(5)	(6)
16.	Dinas Pemberdayaan Masyarakat, Desa, Perempuan dan Perlindungan Anak	-	2	15	7	24
17.	Dinas Penanaman Modal dan Pelayanan Perizinan Terpadu Satu Pintu	-	-	13	5	18
18.	Dinas Pendidikan Pemuda dan Olahraga	4	97	963	764	1828
19.	Dinas Pengendalian Penduduk dan Keluarga Berencana	-	4	15	5	24
20.	Dinas Perdagangan, Perindustrian dan Koperasi Usaha Kecil dan Menengah	1	8	18	6	33
21.	Dinas Perhubungan	-	3	12	3	18
22.	Dinas Perpustakaan dan Kearsipan	-	3	9	8	20
23.	Dinas Pertanian dan Perikanan	2	3	35	8	48
24.	Dinas Perumahan Rakyat dan Kawasan Permukiman	-	4	19	4	27
25.	Dinas Sosial	-	1	13	6	20
26.	Dinas Tenaga Kerja	-	3	9	5	17
27.	Satuan Polisi Pamong Praja	-	8	10	6	24
28.	Rumah Sakit Umum Daerah Porsea	-	27	82	20	129
29.	Dipekerjakan Ke Instansi Lain	-	2	16	5	23

**Tabel : 2.3.5. Jumlah Pegawai Negeri Sipil (PNS/CPNS) dan Pegawai BUMN/BUMD Menurut Unit Kerja dan Golongan, 2021**  
**Table** **Number of Civil Servant and State/ Local Enterprise Servant by Unit and Groups , 2021**

	Unit Kerja/ Unit	Golongan/ Groups				Jumlah/ Total
		I	II	III	IV	
	(1)	(2)	(3)	(4)	(5)	(6)
30.	Kecamatan Ajibata	-	10	11	2	23
31.	Kecamatan Balige	-	20	39	3	62
32.	Kecamatan Bonatua Lunasi	1	6	8	-	15
33.	Kecamatan Borbor	-	6	11	-	17
34.	Kecamatan Habinsaran	-	7	6	3	16
35.	Kecamatan Laguboti	-	15	13	1	29
36.	Kecamatan Lumbanjulu	-	9	9	1	19
37.	Kecamatan Nassau	-	5	8	1	14
38.	Kecamatan Parmaksian	-	4	11	4	19
39.	Kecamatan Pintu Pohan Meranti	-	5	9	1	15
40.	Kecamatan Porsea	1	12	17	1	31
41.	Kecamatan Siantar Narumonda	1	12	9	1	23
42.	Kecamatan Sigumpar	-	9	16	1	26
43.	Kecamatan Silaen	-	10	10	-	20
44.	Kecamatan Tampahan	-	5	11	1	17
45.	Kecamatan Uluan	1	11	7	2	21
46.	Kantor Pertanahan Nasional	-	5	16	4	25
47.	Komisi Pemilihan Umum Toba	-	3	10	1	14
48.	Kantor Pelayanan Pajak Pratama Balige	-	54	32	2	88

**Tabel : 2.3.5. Jumlah Pegawai Negeri Sipil (PNS/CPNS) dan Pegawai BUMN/BUMD Menurut Unit Kerja dan Golongan, 2021**  
**Table** **Number of Civil Servant and State/ Local Enterprise Servant by Unit and Groups , 2021**

	Unit Kerja/ Unit	Golongan/ Groups				Jumlah/ Total	
		I	II	III	IV		
	(1)	(2)	(3)	(4)	(5)	(6)	
49.	Kantor Pelayanan Perbendaharaan Negara	-	6	10	1	17	
50.	Badan Pusat Statistik	-	8	9	3	0	
51.	Kejaksaan Negeri Balige	-	2	16	1	19	
52.	Pengadilan Negeri Balige	-	2	19	2	23	
53.	Pengadilan Agama Balige	-	1	8	2	11	
54.	Rumah Tahanan Negara Kelas IIB Balige	-	26	8	-	34	
55.	Kementerian Agama	-	1	43	73	117	
56.	Pindah Masuk 2021	-	-	-	4	4	
57.	Pembebasan Sementara	-	1	2	1	4	
<b>Jumlah/Total</b>		<b>2021</b>	<b>12</b>	<b>787</b>	<b>2323</b>	<b>1100</b>	<b>4222</b>

Sumber/ Dinas/Jawatan/Instansi terkait dan Badan Kepegawaian dan Pengembangan Sumber Daya Manusia Kabupaten Toba /

Source : Official/Division/Instance in Toba Regency and Official Divison Regional of Toba Regency

**Tabel : 2.3.6. Jumlah Pegawai Negeri Sipil (PNS/CPNS) dan Pegawai BUMN/BUMD Menurut Unit Kerja dan Tingkat Pendidikan, 2021**  
**Table Number of Civil Servant and State/ Local Enterprise Servant by Unit and Education Level, 2021**

Unit Kerja/ Unit	Tingkat Pendidikan/ Education Level						Jml/ Total
	SD	SLTP	SLTA	Dip I-II	Dip III	S1/S2/S3	
(1)	(2)	(3)	(4)	(5)	(6)	(7)	(8)
1. Sekretariat Daerah	-	-	12	-	7	77	96
2. Sekretariat DPRD	-	-	4	-	1	23	28
3. Inspektorat	-	-	2	-	3	39	44
4. Badan Kepegawaian dan Pengembangan Sumber Daya	-	-	1	-	2	21	24
5. Badan Kesatuan Bangsa dan Politik	-	-	3	-	1	11	15
6. Badan Penanggulangan Bencana Daerah	-	-	2	-	2	16	20
7. Badan Pengelolaan Keuangan dan Aset Daerah	-	-	4	-	6	30	40
8. Badan Perencanaan Pembangunan Daerah	-	-	3	-	1	20	24
9. Dinas Kependudukan dan Pencatatan Sipil	-	-	1	-	3	21	25
10. Dinas Kesehatan	1	-	40	-	538	141	720
11. Dinas Ketahanan Pangan	-	-	17	-	4	40	61
12. Dinas Komunikasi dan	-	-	2	-	-	20	22
13. Dinas Lingkungan Hidup	-	-	6	-	1	22	29
14. Dinas Pariwisata dan	-	-	1	-	3	20	24

**Tabel : 2.3.6. Jumlah Pegawai Negeri Sipil (PNS/CPNS) dan Pegawai BUMN/BUMD Menurut Unit Kerja dan Tingkat Pendidikan,2021**  
**Number of Civil Servant and State/ Local Enterprise Servant by Unit and Education Level, 2021**

	Unit Kerja/ Unit	Tingkat Pendidikan/ Education Level					Jml/ Total	
		SD	SLTP	SLTA	Dip I-II	Dip III		S1/S2/S3
	(1)	(2)	(3)	(4)	(5)	(6)	(7)	(8)
15.	Dinas Pekerjaan Umum dan Penataan Ruang	-	1	13	-	6	34	54
16.	Dinas Pemberdayaan Masyarakat, Desa, Perempuan dan Perlindungan Anak	-	-	2	-	1	21	24
17.	Dinas Penanaman Modal dan Pelayanan Perizinan Terpadu Satu Pintu	-	-	-	-	1	17	18
18.	Dinas Pendidikan Pemuda dan Olahraga	2	4	200	-	148	1474	1828
19.	Dinas Pengendalian Penduduk dan Keluarga Berencana	-	-	3	-	5	16	24
20.	Dinas Perdagangan, Perindustrian dan Koperasi Usaha Kecil dan Menengah	1	2	6	-	2	22	33
21.	Dinas Perhubungan	-	-	4	-	1	13	18
22.	Dinas Perpustakaan dan Kearsipan	-	-	3	-	-	17	20
23.	Dinas Pertanian dan Perikanan	-	1	3	-	1	43	48
24.	Dinas Perumahan Rakyat dan Kawasan Permukiman	-	-	3	-	3	21	27
25.	Dinas Sosial	-	-	3	-	-	17	20
26.	Dinas Tenaga Kerja	-	-	3	-	2	12	17
27.	Satuan Polisi Pamong Praja	-	-	8	-	-	16	24

**Tabel : 2.3.6. Jumlah Pegawai Negeri Sipil (PNS/CPNS) dan Pegawai BUMN/BUMD Menurut Unit Kerja dan Tingkat Pendidikan,2021**  
**Table Number of Civil Servant and State/ Local Enterprise Servant by Unit and Education Level, 2021**

Unit Kerja/ Unit	Tingkat Pendidikan/ Education Level						Jml/ Total
	SD	SLTP	SLTA	Dip I-II	Dip III	S1/S2/S3	
(1)	(2)	(3)	(4)	(5)	(6)	(7)	(8)
28. Rumah Sakit Umum Daerah	-	-	11	-	67	51	129
29. Dipekerjakan Ke Instansi Lain	-	-	2	-	2	19	23
30. Kecamatan Ajibata	-	-	12	-	-	11	23
31. Kecamatan Balige	-	-	23	-	5	34	62
32. Kecamatan Bonatua Lunasi	-	1	7	-	1	6	15
33. Kecamatan Borbor	-	-	6	-	1	10	17
34. Kecamatan Habinsaran	-	-	8	-	1	7	16
35 Kecamatan Laguboti	-	-	14	-	3	12	29
36. Kecamatan Lumbanjulu	-	-	8	-	2	9	19
37. Kecamatan Nassau	-	-	5	-	1	8	14
38. Kecamatan Parmaksian	-	-	4	-	1	14	19
39. Kecamatan Pintu Pohan Meranti	-	-	5	-	-	10	15
40. Kecamatan Porsea	-	1	15	-	2	13	31
41. Kecamatan Siantar Narumonda	-	1	13	-	2	7	23
42. Kecamatan Sigumpar	-	-	11	-	2	13	26
43. Kecamatan Silaen	-	-	13	-	1	6	20
44. Kecamatan Tampahan	-	-	6	-	-	11	17
45. Kecamatan Uluan	-	2	10	-	-	9	21
46. Kantor Pertanahan Nasional Kabupaten Toba	-	-	1	3	2	19	25

**Tabel : 2.3.6. Jumlah Pegawai Negeri Sipil (PNS/CPNS) dan Pegawai BUMN/BUMD Menurut Unit Kerja dan Tingkat Pendidikan,2021**  
**Number of Civil Servant and State/ Local Enterprise Servant by Unit and Education Level, 2021**

Unit Kerja/ Unit	Tingkat Pendidikan/ Education Level						Jml/ Total	
	SD	SLTP	SLTA	Dip I-II	Dip III	S1/S2/S3		
(1)	(2)	(3)	(4)	(5)	(6)	(7)	(8)	
47. Komisi Pemilihan Umum Toba	-	-	3	-	4	7	14	
48. Kantor Pelayanan Pajak Pratama Balige	-	-	-	24	25	39	88	
49. Kantor Pelayanan Perbendaharaan Negara	-	-	2	4	2	9	17	
50. Badan Pusat Statistik	-	-	8	-	-	12	20	
51. Kejaksaan Negeri Balige	-	-	3	-	1	15	19	
52. Pengadilan Negeri Balige	-	-	2	-	1	20	23	
53. Pengadilan Agama Balige	-	-	-	-	1	10	11	
54. Rumah Tahanan Negara Kelas IIB Balige	-	-	26	-	1	7	34	
55. Kementerian Agama	-	-	2	1	-	114	117	
56. Pindah Masuk 2021	-	-	-	-	1	3	4	
57. Pembebasan Sementara	-	-	-	-	1	3	4	
<b>Jumlah/Total</b>	<b>2021</b>	<b>4</b>	<b>13</b>	<b>569</b>	<b>32</b>	<b>872</b>	<b>2732</b>	<b>4222</b>

Sumber/ : Dinas/Jawatan/Instansi terkait dan Badan Kepegawaian dan Pengembangan Sumber Daya Manusia Kabupaten Toba /  
 Source : Official/Division/Instance in Toba Regency and Official Divison Regional of Toba Regency



2.4 Keuangan Pemerintah Daerah/ *Autonomy Government*

**Tabel : 2.4.1. Realisasi Pengeluaran Pemerintah Daerah Kabupaten Toba Menurut Jenis Pengeluaran (Rupiah), 2021**  
**Table** **Actual First Stage Regional Government Expenditures Regency of Toba by Expenditure Items (Rupiah), 2021**

Jenis Pengeluaran/ Type of Expenditure		2021
(1)	(2)	
1.	Belanja Operasi	
1.1.	Belanja Pegawai	401 736 838 757,00
1.2.	Belanja Barang dan Jasa	195 240 931 849,00
1.3.	Belanja Hibah	6 971 032 800,00
1.4.	Belanja Bantuan Sosial	310 000 000,00
2.	Belanja Modal	
2.1.	Belanja Modal Tanah	566 169 167,00
2.2.	Belanja Modal Peralatan dan Mesin	30 237 321 369,00
2.3.	Belanja Modal Gedung dan Bangunan	9 027 358 946,00
2.4.	Belanja Modal Jalan, Jaringan dan Irigasi	66 699 785 563,50
2.5.	Belanja Modal Aset Tetap Lainnya	517 213 639,00
3.	Belanja Tidak Terduga	
3.1.	Belanja Tidak Terduga	89 570 415,00
4.	Belanja Transfer	
4.1.	Belanja Bagi Hasil	4 052 770 000,00
4.2.	Belanja Bantuan Keuangan	254 046 866 759,00
<b>Jumlah/Total</b>	<b>2021</b>	<b>902 796 073 701,00</b>
	<b>2020</b>	<b>947 407 572 984,50</b>
	<b>2019</b>	<b>1 061 078 773 908,41</b>

Catatan/Note: Tidak diaudit/*unaudited*  
 Sumber/ Badan Pengelolaan Keuangan dan Aset Daerah Kabupaten Toba/  
 Source : *Regional Finance and Asset Management Agency of Toba Regency*

**Tabel : 2.4.2. Realisasi Pendapatan Pemerintah Daerah Kabupaten Toba Menurut Jenis Pendapatan (Rupiah), 2021**  
**Table Actual First Stage Regional Government Revenues Regency of Toba by Income Items (Rupiah), 2021**

Jenis Pendapatan/ Type of Revenues		2021
(1)	(2)	
1. Pendapatan Asli Daerah		
1.1. Pajak Daerah		33 394 218 724,56
1.2. Retribusi Daerah		9 248 310 843,61
1.3. Hasil Pengelolaan Kekayaan Daerah yang Dipisahkan		8 403 651 368,00
1.4. Lain-Lain PAD yang Sah		18 003 616 766,45
2. Pendapatan Transfer		
2.1. Pendapatan Transfer Pemerintah Pusat		921 861 287 336,00
2.2. Pendapatan Transfer Antar Daerah		45 492 718 781,00
3. Lain-Lain Pendapatan Daerah yang Sah		
3.1. Lain-lain Pendapatan Sesuai Dengan Ketentuan Peraturan Perundang-Undangan		0,00
<b>Jumlah/Total</b>	<b>2021</b>	<b>1 036 403 803 819.62</b>

Catatan/Note: Tidak diaudit/*unaudited*  
 Sumber/ Badan Pengelolaan Keuangan dan Aset Daerah Kabupaten Toba/  
 Source : *Regional Finance and Asset Management Agency of Toba Regency*

**Tabel : 2.4.3. Realisasi Pengeluaran Pemerintah Daerah Kabupaten Toba Menurut Bidang Pemerintahan (Rupiah), 2021**  
**Table Actual First Stage Regional Government Expenditures Regency of Toba by Government Area (Rupiah), 2021**

Jenis Pengeluaran/ Type of Expenditure		Realisasi/ Actual
(1)		(2)
1.	Bidang Pelayanan Umum	415 999 240 731,50
2.	Bidang Ketertiban dan Keamanan	15 130 686 725,00
3.	Bidang Ekonomi	39 250 473 846,00
4.	Bidang Lingkungan Hidup	9 666 477 394,00
5.	Bidang Perumahan dan Fasilitas Umum	86 666 777 028,00
6.	Bidang Kesehatan	148 189 892 749,00
7.	Bidang Pariwisata dan Budaya	14 549 286 980,00
8.	Bidang Pendidikan	231 688 073 375,00
9.	Bidang Perlindungan Sosial	8 354 950 436,00
<b>Jumlah/Total</b>		<b>2021</b>
		<b>969 495 859 264,50</b>
		<b>2020</b>
		<b>947 407 572 984,50</b>
		<b>2019</b>
		<b>1 061 078 773 908,41</b>

Catatan/Note: Tidak diaudit/*unaudited*  
 Sumber/ Badan Pengelolaan Keuangan dan Aset Daerah Kabupaten Toba/  
 Source : *Regional Finance and Asset Management Agency of Toba Regency*

**Tabel : 2.4.4. Realisasi Pembiayaan Pemerintah Daerah Kabupaten Toba Menurut Jenis Pembiayaannya (Rupiah), 2021**  
**Table Actual First Stage Regional Government Financing Regency of Toba by Financing Items (Rupiah), 2021**

Jenis Pembiayaan/ Type of Financing	2021
(1)	(2)
1. Penerimaan Pembiayaan	
1.1. Sisa Lebih Perhitungan Anggaran Tahun Sebelumnya	61 712 279 920,40
2. Pengeluaran Pembiayaan	
2.1. Penyertaan Modal Daerah	5 000 000 000,00
<b>Pembiayaan Netto/</b>	<b>56 712 279 920,40</b>

Catatan/*Note:* Tidak diaudit/*unaudited*  
 Sumber/ Badan Pengelolaan Keuangan dan Aset Daerah Kabupaten Toba/  
*Source :* *Regional Finance and Asset Management Agency of Toba Regency*

<https://tobasamosirkab.bps.go.id>

# 3

# PENDUDUK DAN KETENAGAKERJAAN

POPULATION AND EMPLOYMENT

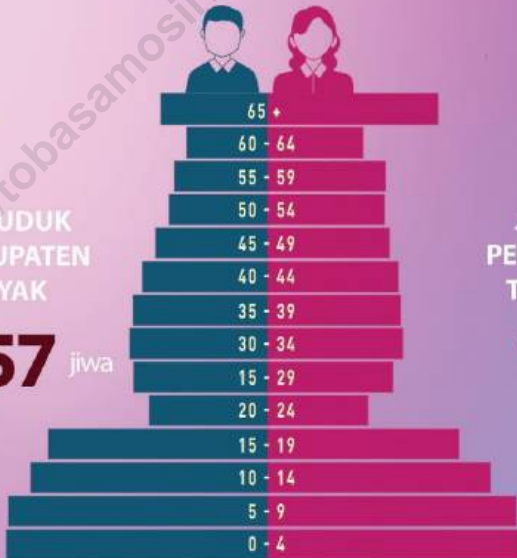
JUMLAH PENDUDUK KABUPATEN TOBA TAHUN 2021

# 208.754<sup>JIWA</sup>



JUMLAH PENDUDUK  
LAKI - LAKI KABUPATEN  
TOBA SEBANYAK

**104.157** jiwa



JUMLAH PENDUDUK  
PEREMPUAN KABUPATEN  
TOBA 2020 SEBANYAK

**104.597** jiwa

KEPADATAN PENDUDUK YANG TERBESAR DI KABUPATEN TOBA TERDAPAT  
DI KECAMATAN BALIGE SEBESAR 497,27 KM<sup>2</sup>



**PENJELASAN TEKNIS**

**TECHNICAL NOTES**

1. Sumber utama data kependudukan adalah sensus penduduk yang dilaksanakan setiap sepuluh tahun sekali. Sensus penduduk telah dilaksanakan sebanyak enam kali sejak Indonesia merdeka, yaitu tahun 1961, 1971, 1980, 1990, 2001, dan 2011.

Di dalam sensus penduduk, pencacahan dilakukan terhadap seluruh penduduk yang berdomisili di wilayah teritorial Indonesia termasuk warga negara asing kecuali anggota korps diplomatik negara sahabat beserta keluarganya.

Metode pengumpulan data dalam sensus dilakukan dengan wawancara antara petugas sensus dengan responden dan juga melalui *e-census*. Pencatatan

1. *The main source of demographic data is population census, which is conducted every ten years. Population Census has been conducted six times since Indonesia's independence: 1961, 1971, 1980, 1990, 2001, and 2011.*

*The population census enumerates all residents who domicile in the entire territory of Indonesia including foreign citizens except the diplomatic corps members and their families.*

*The method of data collection in a population census involves interviewing respondents and conducting e-census. Enumeration of the population uses the concept of "usual*



penduduk menggunakan konsep usual residence, yaitu konsep di mana penduduk biasa bertempat tinggal. Bagi penduduk yang bertempat tinggal tetap dicacah di mana mereka biasa tinggal, sedangkan untuk penduduk yang tidak bertempat tinggal tetap dicacah di tempat di mana mereka ditemukan petugas sensus pada malam 'Hari Sensus'. Termasuk penduduk yang tidak bertempat tinggal tetap adalah tuna wisma, awak kapal berbendera Indonesia, penghuni perahu/rumah apung, masyarakat terpencil/terasing, dan pengungsi. Bagi mereka yang mempunyai tempat tinggal tetap dan sedang bepergian ke luar wilayah lebih dari enam bulan, tidak dicacah di tempat tinggalnya, tetapi dicacah di tempat tujuannya. Untuk tahun yang tidak

*residence”, which is the concept of “places where people usually live”. De jure was applied to the permanent residents, while de facto was applied to non-permanent residents. The permanent residents were enumerated in place where they normally live, the non-permanent residents were enumerated where they were found by the enumerators, on the night of ‘Census Date’. The non permanent residents include homeless people, ship crew, boat people, remote area community, and internally displaced persons. Those who had permanent residence and had been travelling away from their home for six months or more were not enumerated in their permanent place, but in the place where they were during the census. For the periods where the population census is not*

dilaksanakan sensus penduduk, kependudukan diperoleh dari hasil proyeksi penduduk. Proyeksi penduduk merupakan suatu perhitungan ilmiah yang didasarkan pada asumsi dari komponen-komponen perubahan penduduk, yaitu kelahiran, kematian, dan migrasi. Proyeksi penduduk Indonesia 2011–2035 menggunakan data dasar penduduk hasil SP2011.

*conducted, population projection is done to estimate population during those years. The population projection is an estimate based on the demographic components, such as birth, death, and migration. Indonesia's 2011–2035 population projection used the 2011 Population Census as the base population.*

**2. Penduduk Indonesia** adalah semua orang yang berdomisili di wilayah teritorial Indonesia selama 6 bulan atau lebih dan atau mereka yang berdomisili kurang dari 6 bulan tetapi bertujuan menetap.

**2. The population of Indonesia** are all residents of the entire territory of Indonesia who have stayed for six months or longer, and those who intended to stay more than six months even though their length of stay is less than six months.

**3. Laju pertumbuhan penduduk** adalah angka yang

**3. The growth rate of population** is the number that show percentage of population

menunjukkan persentase pertumbuhan penduduk.

*growth within a specified period.*

**4. Kepadatan penduduk** adalah rasio banyaknya penduduk per kilometer persegi.

**4. Population density** is ratio of population per square kilometer.

**5. Rasio jenis kelamin** adalah perbandingan antara penduduk laki-laki dan penduduk perempuan pada suatu wilayah dan waktu tertentu. Biasanya dinyatakan dengan banyaknya penduduk laki-laki untuk 1--penduduk perempuan.

**5. Gender ratio** is the ratio of males population to females population in a given area and time, usually expressed as the number of males for every 1--females.

**6. Distribusi penduduk** adalah pola persebaran penduduk di suatu wilayah, baik berdasarkan batas-batas geografis maupun berdasarkan batas-batas administrasi pemerintahan.

**6. Population distribution** is the pattern of population distribution in an area, either by geographic boundaries or by government administrative boundaries.

**7. Komposisi penduduk** adalah pola persebaran penduduk menurut karakteristiknya, contoh: penduduk menurut

**7. Population composition** is the pattern of population distribution by its characteristics, example:

kelompok umur, penduduk menurut jenis kelamin

*population by age group, population by Gender*

**8. Rumah tangga** adalah seseorang atau sekelompok orang yang mendiami sebagian atau seluruh bangunan fisik/sensus dan biasanya tinggal bersama serta pengelolaan makan dari satu dapur. Yang dimaksud makan dari satu dapur adalah jika pengurusan kebutuhan sehari-harinya dikelola bersama-sama menjadi satu.

**8. Household** is an individual or group of people living in a physical/census building unit or part of it and usually commit on a common provision for food and other essentials of living. Common provision for food means one organising daily needs for all of household members.

**9. Anggota rumah tangga** adalah semua orang yang biasanya bertempat tinggal di suatu rumah tangga, baik yang berada di rumah pada waktu pencacahan maupun yang sementara tidak ada.

**9. Household member** are those who usually lives in a household regardless of their location at the time of enumeration.

**10. Rata-rata anggota rumah tangga** adalah angka yang menunjukkan rata-rata jumlah

**10. Average household size** is the average number of

anggota rumah tangga per rumah tangga.

*household members per household.*

**11.** Istilah migrasi seumur hidup disebut bila provinsi tempat tinggal seseorang pada saat pencacahan berbeda dengan provinsi tempat lahirnya.

*11. Lifetime migration terminology if someone's province of residence at the time of enumeration was different from his/her province of birthplace.*

**12.** Istilah migrasi risen disebut bila provinsi tempat tinggal seseorang pada saat pencacahan berbeda dengan provinsi tempat tinggalnya 5 tahun yang lalu.

*12. Recent migration terminology if someone's province of residence at the time of enumeration was different from his/her province of residence 5 years ago.*

**13.** Penduduk usia kerja adalah penduduk yang berumur 15 tahun ke atas.

**13. Working age population** is persons of 15 years and over.

**14.** Angkatan kerja adalah penduduk usia kerja (15 tahun ke atas) yang bekerja, punya pekerjaan namun sementara tidak bekerja, dan pengangguran.

*14. Labor force or economically active are persons of 15 years and over, who in the previous week were working, temporarily absent from work but having jobs, and unemployment.*

**15. Bekerja** adalah kegiatan ekonomi yang dilakukan oleh seseorang dengan maksud memperoleh atau membantu memperoleh pendapatan atau keuntungan dan lamanya bekerja paling sedikit 1 jam secara terus menerus dalam seminggu yang lalu (termasuk pekerja keluarga tanpa upah yang membantu dalam suatu usaha/kegiatan ekonomi).

**15. Working** is economic activity conducted by a person and intended to earn income by doing work or helping to do work at least one hour continuously during the reference week (including unpaid family worker/s for any economic activity).

**16. Jumlah jam kerja seluruhnya** adalah jumlah jam kerja yang digunakan untuk bekerja (tidak termasuk jam kerja istirahat resmi dan jam kerja yang digunakan untuk hal-hal di luar pekerjaan).

**16. Total working hours** is the total hours spent by an employee to perform all jobs (excluding the time used for other activities which are not classified as work).

**17. Lapangan usaha** adalah bidang kegiatan dari pekerjaan/tempat bekerja di mana seseorang bekerja. Klasifikasi lapangan usaha mengikuti Klasifikasi Baku

**17. Industry** is field of a person's activity or establishment. The classification of industries follows the Indonesia Standard Industrial Classification (KBLI) in one digit.

Lapangan Usaha Indonesia (KBLI) dalam 1 digit.

**18. Status pekerjaan** adalah kedudukan seseorang dalam unit usaha/kegiatan dalam melakukan pekerjaan.

**18. *Employment status*** is the status of a person at his place of work or establishment where he was employed.

**19. Berusaha sendiri tanpa dibantu orang lain** adalah bekerja atau berusaha dengan menanggung risiko secara ekonomis, yaitu dengan tidak kembalinya ongkos produksi yang telah dikeluarkan dalam rangka usahanya tersebut, serta tidak menggunakan pekerja dibayar maupun pekerja tak dibayar, termasuk yang sifat pekerjaannya memerlukan teknologi atau keahlian khusus.

**19. *Own-account worker*** is a person who works at his own risk without assisted by paid per mount worker or unpaid worker include technical job or skill job.

**20. Berusaha dibantu buruh tidak tetap/buruh tidak dibayar** adalah bekerja atau berusaha atas risiko sendiri, dan menggunakan buruh/pekerja

**20. *Employer assisted by temporary workers/unpaid worker*** is a person who works at his own risk and assisted by temporary worker/unpaid worker.

tak dibayar dan atau buruh/pekerja tidak tetap.

**21. Berusaha dibantu buruh tetap/buruh dibayar** adalah berusaha atas risiko sendiri dan mempekerjakan paling sedikit satu orang buruh/pekerja tetap yang dibayar.

**22. Buruh/karyawan/pegawai** adalah seseorang yang bekerja pada orang lain atau instansi/kantor/ perusahaan secara tetap dengan menerima upah/gaji baik berupa uang maupun barang. Buruh yang tidak mempunyai majikan tetap, tidak digolongkan sebagai buruh/karyawan, tetapi sebagai pekerja bebas. Seseorang dianggap memiliki majikan tetap jika memiliki 1 (satu) majikan (orang/rumah tangga) yang sama dalam sebulan terakhir, khusus pada sektor bangunan batasannya tiga bulan. Apabila majikannya

**21. *Employer assisted by permanent workers/paid workers*** is a person who does his business at her/his own risk at least one assisted by paid permanent worker.

**22. *Employee*** is a person who work permanently for other people or institution/office/company and gains some money/cash or goods as wage/salary. Labor who have no permanent employer is not categorized as a laborer/worker/employee but casual worker. A laborers in general is considered to have a permanent employer if he has the same employer during the past month, particularly for building construction sector is 3 months. If the employer is an institution, more than 1 (one) employer is allowed.



instansi/lembaga, boleh lebih dari satu.

**23. Pekerja bebas** adalah seseorang yang bekerja pada orang lain/majikan/institusi yang tidak tetap (lebih dari 1 majikan dalam sebulan terakhir) di usaha pertanian baik berupa usaha rumah tangga maupun bukan usaha rumah tangga, ataupun di nonpertanian atas dasar balas jasa dengan menerima upah atau imbalan baik berupa uang maupun barang, dan baik dengan sistem pembayaran harian maupun borongan

**24. Pekerja tak dibayar** adalah seseorang yang bekerja membantu usaha untuk memperoleh penghasilan/keuntungan yang dilakukan oleh salah seorang anggota rumah tangga atau bukan anggota rumah tangga

**23. *Casual employee*** is a person who does not work permanently for other people/employer/ institution (more than 1 employer during the last 1 month) in agricultural sector, either home industry or not home industry, or in non-agricultural sector based on remuneration paid with money or goods, and based on daily or contact payment system.

**24. *Unpaid worker*** is a person who intended to work without pay, either with money or good, in an establishment run by other members of the family, relative or neighbour.

tanpa mendapat upah/gaji baik  
berupa uang maupun barang.

<https://tobasamosirkab.bps.go.id>

## ULASAN

## DESCRIPTION

Jumlah penduduk Kabupaten Toba pada tahun 2021 adalah 208.754 jiwa yang tersebar di seluruh wilayah.

Dengan luas wilayah daratan 2.021,8 Km<sup>2</sup>, tingkat kepadatan penduduk Kabupaten Toba tahun 2021 sebesar 103,25 jiwa/km<sup>2</sup>. Kecamatan Balige yang merupakan ibukota kabupaten, pusat perdagangan dan pusat pemerintahan adalah kecamatan dengan jumlah penduduk terbanyak dan dengan tingkat kepadatan sebesar 497,27 jiwa/km<sup>2</sup>. Kemudian diikuti oleh Kecamatan Porsea dengan tingkat kepadatan sebesar 388,91 jiwa/km<sup>2</sup>. Sedangkan Kecamatan Pintu Pohan Meranti merupakan kecamatan dengan tingkat kepadatan yang terkecil, yaitu hanya 26,60 jiwa/km<sup>2</sup>.

Jumlah penduduk laki-laki di Kabupaten Toba lebih kecil

*Population of Toba Regency in 2021 approaches 208,754 people and scattered all over region.*

*By width of land area is 2,021.8 km<sup>2</sup>, level of population density in Toba Regency in 2021 is 103.25 person/km<sup>2</sup>. Balige as regency capital, trade center and government center is a Sub District with the highest population number and the greatest density with 497.27 person/km<sup>2</sup>. Then followed by Porsea Sub District with 388.91 person/km<sup>2</sup>. Whereas Pintu Pohan Meranti Sub District is a Sub District with at least density level, it is only 26.60 person/km<sup>2</sup>.*

*Number of males in Toba Regency is less than female in*

dibandingkan dengan jumlah penduduk perempuan Tahun 2021. Jumlah penduduk Kabupaten Toba yang berjenis kelamin laki-laki berjumlah 104.157 jiwa dan penduduk perempuan berjumlah 104.597 jiwa. Dengan demikian rasio jenis kelamin penduduk Kabupaten Toba sebesar 99,58 persen. Angka ini menunjukkan bahwa dari setiap 100 perempuan juga terdapat sekitar 99,58 orang laki-laki.

Dari 16 jumlah kecamatan tahun 2021 di Kabupaten Toba, ada 7 kecamatan yang memiliki jumlah penduduk laki-laki lebih banyak dibandingkan dengan penduduk perempuannya, yaitu : Kecamatan Tampahan dengan angka Rasio Jenis Kelamin sebesar 100,27 persen, Kecamatan Habinsaran dengan angka Rasio Jenis Kelamin sebesar 101,52 persen, Kecamatan Borbor dengan angka rasio jenis kelamin

*2021. Number of males in Toba Regency 104,157 people, and females 104,597 people. However Gender ratio of population at Toba Regency is 99.58 percent. This number shows that every 100 females is found 99.58 males.*

*From 16 Sub District in Toba Regency in 2021, there are 7 Sub District whose men's number is more than female; Tampahan Sub District with Gender Ratio is 100.27 percent, Habinsaran Sub District with Gender Ratio is 101.52 percent, Borbor Sub District with Gender ratio is 105.11 percent, Nassau Sub District with Gender Ratio is 101.90, Pintu Pohan Meranti Sub District with gender ratio is*

sebesar 105,11 persen, Kecamatan Nassau dengan rasio jenis kelamin sebesar 101,90, Kecamatan Pintu Pohan Meranti dengan rasio sebesar 101,23, Kecamatan Parmaksian dengan rasio sebesar 103,26 dan Kecamatan Lumban Julu dengan angka rasio 101,06.

Kecamatan dengan angka Rasio Jenis Kelamin terkecil terdapat di Kecamatan Sigumpar sebesar 96,45 persen. Kecenderungan ini menunjukkan bahwa kebanyakan laki-laki merantau ke luar daerah baik untuk mencari pekerjaan maupun tujuan melanjutkan pendidikan.

Berdasarkan data yang bersumber dari Dinas Tenaga Kerja dan Transmigrasi Kabupaten Toba tahun 2021 jumlah lowongan kerja yang terdaftar di dinas tersebut 9.192 lowongan dan dari jumlah lowongan 100,00 persen telah terpenuhi.

*101.23, Parmaksian Sub District with gender ratio is 103.26 and Lumban Julu Sub District with Gender ratio is 101.06 percent.*

*Sub District with at least Gender ratio is at Sigumpar Sub District, it is 96.45 percent. This tendency is showing that a lot of males immigrate to another area finding job and continue their study.*

*Based on data sourced from the Manpower and Transmigration Office of Toba Regency in 2021 the number of job vacancies registered at the agency is 9,192 vacancies and of the total vacancies 100.00 percent have been fulfilled.*

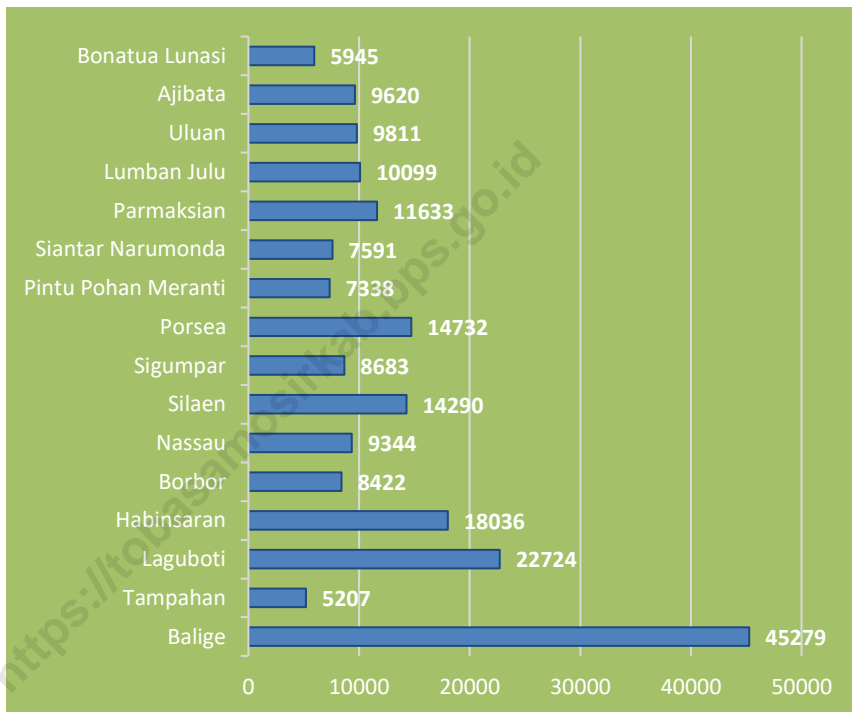
Jumlah pencari kerja yang terdaftar pada Dinas Tenaga Kerja dan Transmigrasi Kabupaten Toba tahun 2021 sebanyak 145 orang, dengan rincian 62 laki-laki dan 83 perempuan. Dari jumlah tersebut 57,24 persen merupakan pencari kerja tamatan SMA, dan tamatan sarjana sebesar 30,34 persen.

*Total of job seekers that listed at the Manpower and Transmigration Office of Toba Regency in 2021 is 145 people, with details of 62 men and 83 women. From this total, 57.24 percent are job seekers who have graduated from high school, and 30.34 percent are graduate from bachelor.*

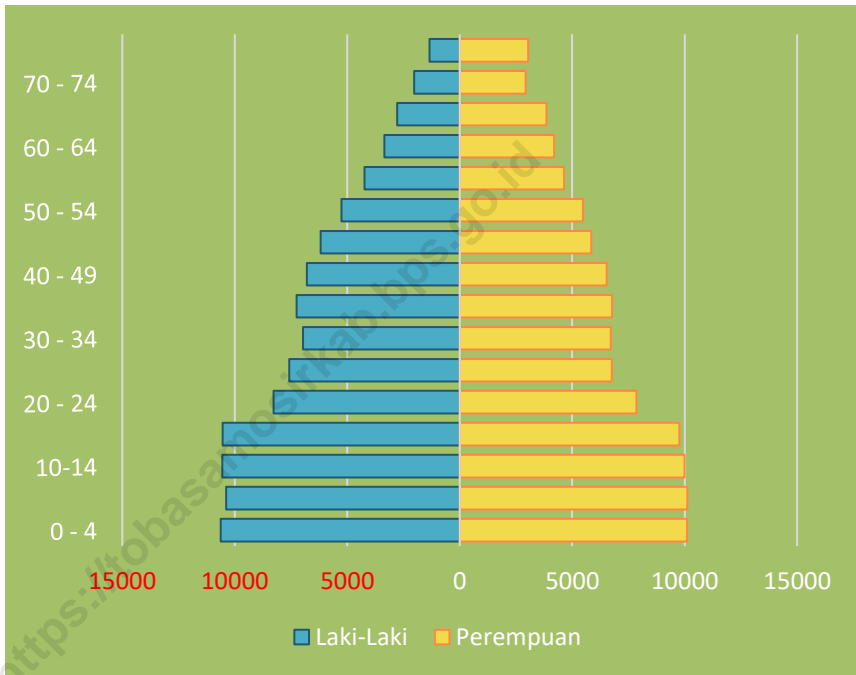
<https://tobasamosirkab.bps.go.id>

**Gambar : 3.1 Jumlah Penduduk Kabupaten Toba Menurut Kecamatan 2021**

*Figure Population of Toba Regency by Sub District 2021*



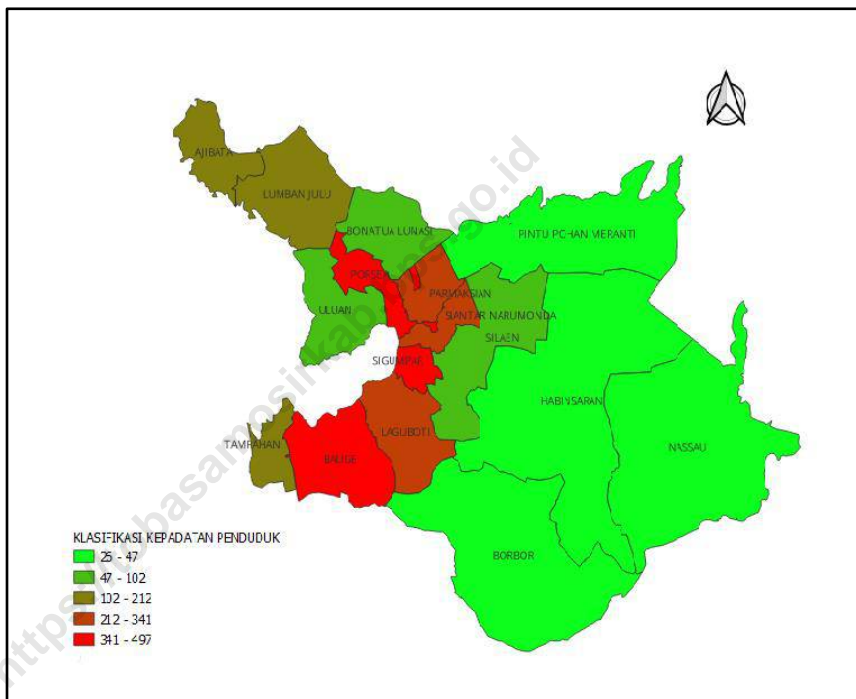
**Gambar : 3.2 Piramida Penduduk Menurut Kelompok Umur dan Jenis Kelamin di Kabupaten Toba, 2021**  
*Figure Population Pyramid by Age Group and Gender in Toba Regency, 2021*





**Gambar : 3.3** **Kepadatan Penduduk per-km<sup>2</sup> Menurut Kecamatan 2021**

*Figure* **Total Density Population by Sub District 2021**



### 3.1 Kependudukan/ Population

**Tabel : 3.1.1 Penduduk, Laju Pertumbuhan Penduduk, Distribusi Persentase Penduduk, Kepadatan Penduduk, dan Rasio Jenis Kelamin Penduduk Menurut Kecamatan di Kabupaten Toba, 2020, dan 2021**  
**Population, Population Growth, Percentage Distribution of Population, Population Density, and Population Gender Ratio by Sub District in Toba Regency, 2020, 2021 and 2021**

Kecamatan/ Sub District	Penduduk (ribu) Population (thousand)	
	2020 <sup>1</sup>	2021 <sup>2</sup>
(1)	(3)	(4)
01. Balige	44 635	45 276
02. Tampahan	5 141	5 207
03. Laguboti	22 397	22 724
04. Habinsaran	17 869	18 036
05. Borbor	8 299	8 422
06. Nassau	9 173	9 344
07. Silaen	14 143	14 289
08. Sigumpar	8 599	8 683
09. Porsea	14 669	14 732
10. Pintu Pohan Meranti	7 346	7 375
11. Siantar Narumonda	7 435	7 591
12. Parmaksian	11 556	11 594
13. Lumban Julu	9 953	10 099
14. Uluan	9 680	9 735
15. Ajibata	9 420	9 620
16. Bonatua Lunasi	5 884	6 027
<b>Toba</b>	<b>206 199</b>	<b>208 754</b>

Catatan/Note:

\*) Masih bergabung dengan Kecamatan Induk

<sup>1</sup> Hasil SP2020 (September)/ *The result of the 2020 Population Census (September)*  
<sup>2</sup> Hasil Proyeksi Penduduk Interim 2020-2023 (Pertengahan Tahun/Juni)/ *The Result of Interim Population Projection 2020-2023 (Mid Year/ June)*

<sup>3</sup> Laju Pertumbuhan penduduk dihitung berdasarkan penduduk tahun 2010 (Mei) dibandingkan dengan penduduk tahun 2020 (September)/ *The Growth Rate refers to the change of the population in 2010 (May) to the population in 2020 (September)*

<sup>4</sup> Laju Pertumbuhan Penduduk dihitung berdasarkan penduduk tahun 2020 (September) dibandingkan dengan penduduk tahun 2021 (Juni)/*The Growth Rate refers to the change of the population in 2020 (September) to the population in 2021 (June)*

<sup>5</sup> Luas Provinsi berdasarkan Peraturan Menteri Dalam Negeri No. 72 Tahun 2019 tanggal 25 Oktober 2019/*Province Area based on Minister of Home Affairs Regulation Number 72/2019, October 25<sup>th</sup>, 2019.*

Sumber/  
Source :

Badan Pusat Statistik dan Kementerian Dalam Negeri/  
BPS-Statistics Indonesia and Ministry of Home Affairs

**Tabel : 3.1.1 Lanjutan/  
Table Continued**

Kecamatan/ Sub District	Laju Pertumbuhan Penduduk per tahun/Annual Population Growth Rate (%)	Laju Pertumbuhan Penduduk per tahun/Annual Population Growth Rate (%)
	2010-2020 <sup>3</sup>	2020-2021 <sup>4</sup>
(1)	(5)	(6)
01. Balige	1,92	1,92
02. Tampahan	1,77	1,72
03. Laguboti	1,94	1,95
04. Habinsaran	1,42	1,25
05. Borbor	1,96	1,98
06. Nassau	2,35	2,49
07. Silaen	1,52	1,38
08. Sigumpar	1,46	1,30
09. Porsea	1,32	0,57
10. Pintu Pohan Meranti	0,37	0,53
11. Siantar Narumonda*	2,58	2,81
12. Parmaksian	4,66	0,44
13. Lumban Julu	-0,31	1,96
14. Uluan	1,68	0,76
15. Ajibata	2,94	2,84
16. Bonatua Lunasi	-1,15	3,25
<b>Toba</b>	<b>1,71</b>	<b>1,66</b>

Catatan/Note:

\* ) Masih bergabung dengan Kecamatan Induk

<sup>1</sup> Hasil SP2020 (September)/ *The result of the 2020 Population Cencus (September)*  
<sup>2</sup> Hasil Proyeksi Penduduk Interim 2020-2023 (Pertengahan Tahun/Juni)/ *The Result of Interim Population Proyection 2020-2023 (Mid Year/ June)*

<sup>3</sup> Laju Pertumbuhan penduduk dihitung berdasarkan penduduk tahun 2010 (Mei) dibandingkan dengan penduduk tahun 2020 (September)/ *The Growth Rate refers to the change of the population in 2010 (May) to the population in 2020 (September)*

<sup>4</sup> Laju Pertumbuhan Penduduk dihitung berdasarkan penduduk tahun 2020 (September) dibandingkan dengan penduduk tahun 2021 (Juni)/*The Growth Rate refers to the change of the population in 2020 (September) to the population in 2021 (June)*

<sup>5</sup> Luas Provinsi berdasarkan Peraturan Menteri Dalam Negeri No. 72 Tahun 2019 tanggal 25 Oktober 2019/*Province Area based on Minister of Home Affairs Regulation Number 72/2019, October 25<sup>th</sup>, 2019.*

Sumber/  
Source :

Badan Pusat Statistik dan Kementerian Dalam Negeri/  
BPS-Statistics Indonesia and Ministry of Home Affairs

**Tabel : 3.1.1 Lanjutan/  
Table Continued**

Kecamatan/ Sub District	Persentase Penduduk/ Percentage of Population		Kepadatan Penduduk per Km <sup>2</sup> / Population Density per sq.km	
	2020 <sup>1</sup>	2021 <sup>2</sup>	2020 <sup>1</sup>	2021 <sup>2</sup>
(1)	(7)	(8)	(9)	(10)
01. Balige	21,6	21,7	490,23	497,27
02. Tampahan	2,5	2,5	210,27	212,97
03. Laguboti	10,9	10,9	303,07	307,50
04. Habinsaran	8,7	8,6	43,72	44,13
05. Borbor	4,0	4,0	46,98	47,68
06. Nassau	4,4	4,5	27,34	27,85
07. Silaen	6,9	6,8	81,95	82,80
08. Sigumpar	4,2	4,2	341,23	344,56
09. Porsea	7,1	7,1	387,25	388,91
10. Pintu Pohan Meranti	3,6	3,5	26,49	26,60
11. Siantar Narumonda	3,6	3,6	334,91	341,94
12. Parmaksian	5,6	5,6	251,33	252,15
13. Lumban Julu	4,8	4,8	109,49	111,10
14. Uluan	4,7	4,7	88,81	89,31
15. Ajibata	4,6	4,6	129,40	132,14
16. Bonatua Lunasi	2,9	2,9	101,91	104,38
<b>Toba</b>	<b>100.0</b>	<b>100.0</b>	<b>101.99</b>	<b>103.25</b>

Catatan/Note:

\*) Masih bergabung dengan Kecamatan Induk

<sup>1</sup> Hasil SP2020 (September)/ *The result of the 2020 Population Cencus (September)*

<sup>2</sup> Hasil Proyeksi Penduduk Interim 2020-2023 (Pertengahan Tahun/Juni)/ *The Result of Interim Population Proyection 2020-2023 (Mid Year/ June)*

<sup>3</sup> Laju Pertumbuhan penduduk dihitung berdasarkan penduduk tahun 2010 (Mei) dibandingkan dengan penduduk tahun 2020 (September)/ *The Growth Rate refers to the change of the population in 2010 (May) to the population in 2020 (September)*

<sup>4</sup> Laju Pertumbuhan Penduduk dihitung berdasarkan penduduk tahun 2020 (September) dibandingkan dengan penduduk tahun 2021 (Juni)/*The Growth Rate refers to the change of the population in 2020 (September) to the population in 2021 (June)*

<sup>5</sup> Luas Provinsi berdasarkan Peraturan Menteri Dalam Negeri No. 72 Tahun 2019 tanggal 25 Oktober 2019/*Province Area based on Minister of Home Affairs Regulation Number 72/2019, October 25<sup>th</sup>, 2019.*

Sumber/  
Source :

Badan Pusat Statistik dan Kementerian Dalam Negeri/  
*BPS-Statistics Indonesia and Ministry of Home Affairs*

**Tabel : 3.1.1 Lanjutan/  
Table Continued**

Kecamatan/ Sub District	Rasio Jenis Kelamin Penduduk/ Population Gender Ratio	
	2020 <sup>1</sup>	2021 <sup>2</sup>
(1)	(11)	(12)
01. Balige	99,66	99,59
02. Tampahan	100,43	100,27
03. Laguboti	97,09	97,27
04. Habinsaran	101,39	101,52
05. Borbor	104,91	105,11
06. Nassau	102,23	101,90
07. Silaen	97,89	97,80
08. Sigumpar	96,68	96,45
09. Porsea	96,87	97,40
10. Pintu Pohan Meranti	101,21	101,23
11. Siantar Narumonda*	97,53	97,63
12. Parmaksian	103,06	103,26
13. Lumban Julu	100,75	101,06
14. Uluan	99,42	99,57
15. Ajibata	99,45	99,34
16. Bonatua Lunasi	96,53	96,58
<b>Toba</b>	<b>99,52</b>	<b>99,58</b>

Catatan/Note:

\*) Masih bergabung dengan Kecamatan Induk

<sup>1</sup> Hasil SP2020 (September)/ *The result of the 2020 Population Census (September)*

<sup>2</sup> Hasil Proyeksi Penduduk Interim 2020-2023 (Pertengahan Tahun/Juni)/ *The Result of Interim Population Projection 2020-2023 (Mid Year/ June)*

<sup>3</sup> Laju Pertumbuhan penduduk dihitung berdasarkan penduduk tahun 2010 (Mei) dibandingkan dengan penduduk tahun 2020 (September)/ *The Growth Rate refers to the change of the population in 2010 (May) to the population in 2020 (September)*

<sup>4</sup> Laju Pertumbuhan Penduduk dihitung berdasarkan penduduk tahun 2020 (September) dibandingkan dengan penduduk tahun 2021 (Juni)/ *The Growth Rate refers to the change of the population in 2020 (September) to the population in 2021 (June)*

<sup>5</sup> Luas Provinsi berdasarkan Peraturan Menteri Dalam Negeri No. 72 Tahun 2019 tanggal 25 Oktober 2019/ *Province Area based on Minister of Home Affairs Regulation Number 72/2019, October 25<sup>th</sup>, 2019.*

Sumber/  
Source :

Badan Pusat Statistik dan Kementerian Dalam Negeri/  
BPS-Statistics Indonesia and Ministry of Home Affairs

**Tabel : 3.1.2 Jumlah Penduduk Menurut Kelompok Umur dan Jenis Kelamin, 2021**  
**Table Population by Age Groups and Gender, 2021**

Kelompok Umur/ Age Group	Laki-laki/ Male	Perempuan/ Female	Jumlah/ Total
(1)	(2)	(3)	(4)
0 – 4	10 631	10 104	20 735
5 – 9	10 382	10 117	20 499
10 – 14	10 552	9 994	20 546
15 – 19	10 538	9 756	20 294
20 – 24	8 282	7 852	16 134
25 – 29	7 579	6 765	14 344
30 – 34	6 968	6 709	13 677
35 – 39	7 252	6 780	14 032
40 – 44	6 801	6 528	13 329
45 – 49	6 187	5 854	12 041
50 – 54	5 253	5 474	10 727
55 – 59	4 237	4 633	8 870
60 - 64	3 350	4 200	7 550
65 – 69	2 776	3 854	6 630
70 - 74	2 024	2 934	4 958
75+	1 345	3 043	4 388
<b>Jumlah/Total</b>	<b>104 157</b>	<b>104 597</b>	<b>208 754</b>

Catatan/  
Note: Hasil Proyeksi Penduduk Interim 2020-2023 (Pertengahan Tahun/Juni)/The Result of Interim Population Projection 2020-2023 (Mid Year/June)

Sumber/  
Source : Badan Pusat Statistik (BPS) Kabupaten Toba/  
BPS-Statistics of Toba Regency

**Tabel : 3.1.3 Jumlah Penduduk Menurut Kecamatan dan Jenis Kelamin, 2021**  
**Number of Population by Sub District and Gender, 2021**

**Table**

Kecamatan/ Sub District	Laki-Laki /Male	Perem- puan/ Female	Jumlah/ Total	Rasio Jenis Kelamin/ Gender Ratio
(1)	(2)	(3)	(4)	(5)
01. Balige	22 592	22 684	45 276	99,59
02. Tampahan	2 607	2 600	5 207	100,27
03. Laguboti	11 205	11 519	22 724	97,27
04. Habinsaran	9 086	8 950	18 036	101,52
05. Borbor	4 316	4 106	8 422	105,11
06. Nassau	4 716	4 628	9 344	101,90
07. Silaen	7 065	7 224	14 289	97,80
08. Sigumpar	4 263	4 420	8 683	96,45
09. Porsea	7 269	7 463	14 732	97,40
10. Pintu Pohan Meranti	3 710	3 665	7 375	101.23
11. Siantar Narumonda	3 750	3 841	7 591	97,63
12. Parmaksian	5 890	5 704	11 594	103.26
13. Lumban Julu	5 076	5 023	10 099	101.06
14. Uluan	4 857	4 878	9 735	99,57
15. Ajibata	4 794	4 826	9 620	99,34
16. Bonatua Lunasi	2 961	3 066	6 027	96,58
<b>Jumlah/Total</b>	<b>104 157</b>	<b>104 597</b>	<b>208 754</b>	<b>99.58</b>

Sumber/  
Source : Badan Pusat Statistik (BPS) Kabupaten Toba/  
BPS-Statistics of Toba Regency

### 3.2 Tenaga Kerja/ Manpower

**Tabel 3.2.1 Jumlah Penduduk Berumur 15 Tahun Ke Atas Menurut Jenis Kegiatan Selama Seminggu yang Lalu dan Jensi Kelamin di Kabupaten Toba, 2021**  
*Population Aged 15 Years and Over by Type of Activity During The Previous Week and Gender in Toba Regency, 2021*

Kelompok Umur <i>Age Group</i>	Jenis Kelamin / <i>Gender</i>		
	Laki-Laki <i>/Male</i>	Perempuan/ <i>Female</i>	Jumlah/ <i>Total</i>
(1)	(2)	(3)	(4)
<b>I. Angkatan Kerja / <i>Economically Active</i></b>			
1. Bekerja	53 897	50 356	104 253
2. Pengangguran Terbuka / <i>Unemployment</i>	549	327	876
<b>II. Bukan Angkatan Kerja / <i>Economically Inactive</i></b>			
	9 698	15 956	25 654
<b>Jumlah/ <i>Total</i></b>	<b>64 144</b>	<b>66 639</b>	<b>130 783</b>

Catatan/Note: Menggunakan penimbang hasil proyeksi penduduk SUPAS 2016 / *Uses a weighting of the population projection results from SUPAS 2016.*

Sumber/ Source : BPS, Survei Angkatan Kerja Nasional (Sakernas) Agustus/ *BPS-Statistics Indonesia, August National Labor Force*



**Tabel 3.2.2 Penduduk Berumur 15 Tahun ke Atas yang Bekerja Menurut Jumlah Jam Kerja, 2021**  
**Population 15 Years of Age and Over by Number of Hour Worked, 2021**

Jenis Kelamin	Klasifikasi Jam Kerja/ <i>Working Hours Classification</i>		
	Setengah Penganguran <i>Under employed</i>	Pekerja Paruh Waktu <i>Part Time Worker</i>	Pekerja Penuh Waktu <i>Full Time Worker</i>
(1)	(2)	(3)	(4)
Laki-Laki/ <i>Man</i>	5 207	14 392	34 928
Perempuan/ <i>Female</i>	4 893	21 788	23 675
<b>Jumlah/ <i>Total</i></b>	<b>10 100</b>	<b>36 180</b>	<b>57 973</b>

Sumber/ *Source* : BPS, Survei Angkatan Kerja Nasional (Sakernas) Agustus/ *BPS-Statistics Indonesia, August National Labor Force*

**Tabel 3.2.3 Jumlah Penduduk Berumur 15 Tahun Ke Atas Menurut Lapangan Usaha dan Jenis Kelamin di Kabupaten Toba, 2021**  
*Population Aged 15 Years and Over by Type of Business Field and Gender in Toba Regency, 2021*

Lapangan Usaha <i>Business Field</i>	Jenis Kelamin / <i>Gender</i>		
	Laki-Laki <i>/Male</i>	Perempuan/ <i>Female</i>	Jumlah/ <i>Total</i>
(1)	(2)	(3)	(4)
Pertanian/ <i>Agriculture</i>	32 072	29 956	62 028
Industri/ <i>Industry</i>	6 411	2 884	9 295
Perdagangan dan Jasa/ <i>Trade and Service</i>	15 414	17 516	32 930
<b>Jumlah/ <i>Total</i></b>	<b>53 987</b>	<b>50 356</b>	<b>104 253</b>

Catatan/Note: Menggunakan penimbang hasil proyeksi penduduk SUPAS 2016 / *Uses a weighting of the population projection results from SUPAS 2016.*

Sumber/ Source : BPS, Survei Angkatan Kerja Nasional (Sakernas) Agustus/ *BPS-Statistics Indonesia, August National Labor Force*

**Tabel 3.2.4 Penduduk berumur 15 Tahun ke Atas yang Bekerja Selama Seminggu yang Lalu menurut Status Pekerjaan Utama dan Jenis Kelamin di Kabupaten Toba, 2021**  
**Table** *Population 15 Years of Age and Over who Worked During The Previous Week by Main Employment Status and Gender in Toba Regency, 2021*

Status Pekerjaan Utama/Main Employment Status	Laki-laki/Male	Perem- puan/ Female	Jumlah/Total
(1)	(2)	(3)	(4)
Berusaha sendiri/ <i>Own account worker</i>	7 608	9 283	16 891
Berusaha dibantu buruh tidak tetap/buruh tidak dibayar/ <i>Employer assisted by temporary worker/unpaid worker</i>	20 899	11 140	32 039
Berusaha dibantu buruh tetap/buruh dibayar/ <i>Employer assisted by permanent worker/paid worker</i>	1 139	765	1 904
Buruh/Karyawan/Pegawai/ <i>Employee</i>	10 479	8 292	18 771
Pekerja bebas di pertanian / <i>Free labor on farm</i>	1 357	887	2 244
Pekerja bebas di non pertanian / <i>Free labor on non farm</i>	3 407	728	4 135
Pekerja keluarga/tak dibayar/ <i>Family worker/unpaid worker</i>	9 008	19 261	28 269
<b>Jumlah/Total</b>	<b>53 987</b>	<b>50 356</b>	<b>104 253</b>

Sumber/ Source : BPS, Survei Angkatan Kerja Nasional (Sakernas) 2021/ BPS-National Labour Force Survey 2021

**Tabel : 3.2.5**  
**Table**

**Jumlah Lowongan Kerja yang Terdaftar, Belum dan Sudah Dipenuhi Menurut Lapangan Usaha dan Jenis Kelamin, 2021**

*The Total of Opening Work that Registered, Hasn't and Has Been Fulfill According Opportunities for Business and Kind of Gender, 2021*

Lapangan Usaha/ Industrial Origin	Terdaftar/ Registered		Belum Dipenuhi/ Hasn't Fulfill		Sudah Dipenuhi/ Has Fulfill	
	L	P	L	P	L	P
(1)	(2)	(3)	(5)	(6)	(7)	(8)
1. Pertanian/ Agriculture	1 328	198	-	-	1 328	198
2. Pertambangan dan Penggalian/Mining and Quarrying	17	5	-	-	17	5
3. Industri/Manu facturing	227	130	-	-	227	130
4. Listrik, Gas dan Air Minum/Electricity, Gas and Water Supply	470	76	-	-	470	76
5. Bangunan/ Construction	1 314	-	-	-	1 314	-
6. Perdagangan, Hotel dan Restoran/Trade, Hotel and Restaurant	2 170	1 982	-	-	2 170	1 982
7. Pengangkutan dan Komunikasi/Transportation and Communication	26	-	-	-	26	-

**Tabel : 3.2.5**  
**Table**

**Jumlah Lowongan Kerja yang Terdaftar, Belum dan Sudah Dipenuhi Menurut Lapangan Usaha dan Jenis Kelamin, 2021**

***The Total of Opening Work that Registered, Hasn't and Has Been Fulfill According Opportunities for Business and Kind of Gender, 2021***

Lapangan Usaha/ Industrial Origin	Terdaftar/ Registered		Belum Dipenuhi Hasn't Fulfill		Sudah Dipenuhi/ Has Fulfill	
	L	P	L	P	L	P
(1)	(2)	(3)	(5)	(6)	(7)	(8)
8. Keuangan, Asuransi dan Usaha Persewaan/ <i>Financial, Insurance and Rental Business</i>	654	595	-	-	654	595
9. Lainnya/ <i>Other</i>	-	-	-	-	-	-
<b>2021</b>	<b>6 206</b>	<b>2 986</b>	<b>0</b>	<b>0</b>	<b>6 206</b>	<b>2 986</b>
<b>2020</b>	<b>5 152</b>	<b>2 604</b>	<b>0</b>	<b>0</b>	<b>5 152</b>	<b>2 604</b>
<b>2019</b>	<b>2 191</b>	<b>1 462</b>	<b>0</b>	<b>0</b>	<b>2 191</b>	<b>1 462</b>

Sumber/

Source :

Dinas Tenaga Kerja dan Transmigrasi  
Kabupaten Toba/  
*Manpower and Transmigration  
Office of Toba Regency*

**Tabel : 3.2.6 Jumlah Pencari Kerja yang Terdaftar Menurut Tingkat Pendidikan dan Jenis Kelamin 2021**  
**Table** **Number of Registered Placed Job Seekers by Education Level and Gender 2021**

Tingkat Pendidikan/ Education Level	Laki-laki/ Male	Perempu an/ Female	Jumlah/ Total
(1)	(2)	(3)	(4)
1. Tidak Pernah Sekolah/ Never Attend School	-	-	-
2. Tidak Tamat SD/Primary School Not Completed	-	-	-
3. SD/ Primary School	2	-	2
4. SMP/ Junior High School	-	-	-
5. SMU/ Senior High School	33	50	83
6. STM/ Technical Senior High School	-	-	-
7. SMK/ Vocational High School	-	-	-
8. SPMA/ Senior Agriculture High School	-	-	-
9. SLTA Lainnya/Other Senior High School	-	-	-
10. Diploma I-II/Diploma I-II	1	-	1
11. Diploma III/Diploma III	8	7	15
12. Sarjana Muda/Bachelor	-	-	-
13. Sarjana Lengkap/Graduate	8	26	44
<b>Jumlah/Total 2021</b>	<b>62</b>	<b>83</b>	<b>145</b>
<b>2020</b>	<b>47</b>	<b>124</b>	<b>171</b>
<b>2019</b>	<b>146</b>	<b>519</b>	<b>665</b>

Sumber/  
Source : Dinas Tenaga Kerja dan Transmigrasi Kabupaten Toba/  
Manpower and Transmigration Office of Toba Regency

<https://tobasamosirkab.bps.go.id>

# 4

## SOSIAL DAN KESEJAHTERAAN RAKYAT

SOCIAL & WELFARE



JUMLAH RUMAH SAKIT DI TOBA TAHUN 2021 SEBANYAK  
2 BUAH, BERLOKASI DI BALIGE DAN PORSEA



15,72 %

KASUS PENYAKIT TERBANYAK DI KABUPATEN TOBA  
TAHUN 2021 ADALAH PENYAKIT DARAH TINGGI



AGAMA YANG DIANUT OLEH PENDUDUK KABUPATEN TOBA CUKUP  
BERAGAM YAITU AGAMA ISLAM, KRISTEN, KHATOLIK, HINDU, BUDHA,  
KONGHUCU DAN LAINNYA





## PENJELASAN TEKNIS

## TECHNICAL NOTES

1. **Tidak/belum pernah sekolah** adalah mereka yang tidak pernah atau belum pernah terdaftar dan tidak pernah atau belum pernah aktif mengikuti pendidikan di suatu jenjang pendidikan formal. Termasuk juga yang tamat/belum tamat taman kanak-kanak tetapi tidak melanjutkan ke sekolah dasar.
2. **Masih bersekolah** adalah mereka yang terdaftar dan aktif mengikuti pendidikan formal dan nonformal (Paket A B atau C) baik pendidikan dasar menengah maupun pendidikan tinggi. Bagi mahasiswa yang sedang cuti dianggap masih bersekolah.
3. **Tidak bersekolah lagi** adalah mereka yang pernah terdaftar dan aktif mengikuti pendidikan di suatu jenjang pendidikan
1. ***Not/never attending school** is someone who has never attended or never been registered in a formal education such as primary secondary and tertiary education. Those who just completed kindergarten are considered as never attended school.*
2. ***Attending school** is someone who is currently attending primary secondary or tertiary education including package A package B or package C. College student who postpones his/her study is considered as attending school.*
3. ***Not attending school anymore** is someone who had enrolled and participated in*

formal dan nonformal (Paket A B atau C) tetapi pada saat pencacahan tidak lagi terdaftar dan tidak aktif mengikuti pendidikan.

*formal and Nonformal education in the past including package A package B or package C but currently does not attend school.*

**4. Tamat sekolah** adalah menyelesaikan pelajaran yang ditandai dengan lulus ujian akhir pada kelas atau tingkat terakhir suatu jenjang pendidikan di sekolah negeri maupun swasta dengan mendapatkan tanda tamat belajar/ijazah. Seseorang yang belum mengikuti pelajaran pada kelas tertinggi tetapi telah mengikuti ujian akhir dan lulus dianggap tamat sekolah.

**4. Completed particular level of education** is someone who has completed particular level of education in private or public school and accepting graduation certificate. Someone who has never attended the highest grade but passed the final exam is considered as completed particular level of education.

**5. Dapat membaca dan menulis** artinya dapat membaca dan menulis kata0kata/kalimat sederhana dengan suatu aksara tertentu.

**5. Able to read and write** is the ability to read and write at least a simple sentence in any letter of alphabets.

**6. Jalur Pendidikan di Indonesia** terdiri atas 1) pendidikan

**6. The Education System in Indonesia** consists of 1) a

formal 2) pendidikan nonformal dan 3) pendidikan informal yang ketiganya dapat saling melengkapi dan memperkaya (Undang-undang No. 20 Tahun 2014 tentang Sistem Pendidikan Nasional).

*formal education 2) Nonformal education and 3) informal education that all three can be complementary and enriching (Law No. 20 Year 2014 about The National Education System).*

**7. Jenjang Pendidikan Formal**

terdiri atas pendidikan dasar pendidikan menengah dan pendidikan tinggi. Jenis pendidikan yang diajarkan mencakup pendidikan umum kejuruan akademik profesi vokasi keagamaan dan khusus.

**7. The Formal Education Level**

*consists of primary education secondary education and high education. The kind of education that taught consists of general education vocational academic professional religious and specific education.*

a. Pendidikan Dasar berbentuk Sekolah Dasar (SD) dan Madrasah Ibtidaiyah (MI) atau bentuk lain yang sederajat serta Sekolah Menengah Pertama (SMP) dan Madrasah Tsanawiyah (MTs) atau bentuk lain yang sederajat.

*a. The Primary Education consists of Elementary School and Islamic Elementary School or other equivalent forms and Junior High School and MTs or other equivalent forms.*

*b. The Secondary Education consists of the senior high school MA Vocational*

- b. Pendidikan Menengah berbentuk Sekolah Menengah Atas (SMA) Madrasah Aliyah (MA) Sekolah Menengah Kejuruan (SMK) dan Madrasah Aliyah Kejuruan (MAK) atau bentuk lain yang sederajat.
- c. Pendidikan Tinggi merupakan jenjang pendidikan setelah pendidikan menengah yang mencakup program pendidikan diploma sarjana magister spesialis dan doktor yang diselenggarakan oleh perguruan tinggi. Perguruan tinggi dapat berbentuk akademi politeknik sekolah tinggi institut atau universitas.

*School and Vocational Madrasah Aliyah or other equivalent forms.*

- c. *The High Education consists of the education level after the secondary education that consists of diplomas bachelor master specialist and doctoral degrees that are held by the college. The colleges can be academy polytechnic high school institute or university.*

**8. Rumah Sakit** adalah tempat pemeriksaan dan perawatan kesehatan biasanya berada di bawah pengawasan

**8. Hospital** is a place for health check usually controlled/supervised by doctors/medical personnel to

dokter/tenaga medis yang melayani penderita yang sakit untuk berobat rawat jalan atau rawat inap.

*serve the ill patients to get outpatient or inpatient treatment services.*

**9. Rumah Sakit Bersalin** adalah rumah sakit khusus untuk persalinan dilengkapi pelayanan spesialis pemeriksaan kehamilan persalinan rawat inap dan rawat jalan ibu dan anak yang berada di bawah pengawasan dokter spesialis kandungan.

**9. Maternity Hospital** is a specialized hospital for childbirth has specialist inspection service to pregnancy childbirth hospitalization and outpatient for mothers and children that is under the supervision of an obstetrician.

**10. Rumah Bersalin** adalah sarana pelayanan kesehatan dengan izin sebagai rumah bersalin dilengkapi pelayanan pemeriksaan kehamilan persalinan serta pemeriksaan ibu dan anak yang berada di bawah pengawasan bidan senior.

**10. Maternity House** is health care facility with a license as a maternity house equipped with prenatal care childbirth and examination of mothers and children which is under the supervision of a senior midwife.

**11. Poliklinik** adalah sarana kesehatan yang dipakai untuk

**11. Polyclinic** is a health facility in which to get outpatient

pelayanan berobat jalan biasanya berada di bawah pengawasan dokter/tenaga medis.

*services usually under the control of doctor/medical personnel.*

**12. Puskesmas (Pusat Kesehatan Masyarakat)** adalah unit pelaksana teknis dinas kesehatan kabupaten/ kota yang mempunyai fungsi utama sebagai penyelenggara pelayanan kesehatan tingkat pertama. Wilayah kerja puskesmas maksimal adalah satu kecamatan dan untuk dapat menjangkau wilayah kerjanya puskesmas mempunyai jaringan pelayanan yang meliputi unit Puskesmas Pembantu (Pustu) unit Puskesmas Keliling (Puskel) dan unit bidan desa/komunitas (Peraturan Menteri Kesehatan RI No. 75 Tahun 2015 Tentang Pusat Kesehatan Masyarakat).

**12. Public Health Center** is technical implementation unit of regency health department that have the primary function as a first level health care providers. The working area standard of public health center is one district and to reach their working areas public health centers have a service network covering subsidiary of public health center mobile public health center units and midwife units (Regulation of the Minister of Health of Indonesia Number 75 Year 2015 about Public Health Center).

**13. Apotek** adalah suatu tempat tertentu yang digunakan untuk melakukan pekerjaan kefarmasian dan penyaluran/penjualan obat atau bahan farmasi dan perbekalan kesehatan lainnya kepada masyarakat yang dikelola oleh tenaga apoteker (Peraturan Menteri Kesehatan RI No. 1332 Tahun 2003 Tentang Perubahan Atas Peraturan Menteri Kesehatan RI No. 922/MENKES/PER/X/1993 Tentang Ketentuan dan Tata Cara Pemberian Izin Apotek).

**14. Imunisasi** adalah memasukkan kuman atau racun penyakit tertentu yang sudah dilemahkan (vaksin) ke dalam tubuh dengan cara disuntik atau diminum (diteteskan dalam mulut) dengan maksud agar terjadi kekebalan tubuh terhadap penyakit tersebut.

**13. Pharmacy** is a specific place that is used for pharmaceutical jobs and distribution/sale of drugs/pharmaceuticals and other medical supplies to people that are administered by trained pharmacist (Regulation of the Minister of Health of Indonesia Number 1332 Year 2003 about the Changes of Regulation of the Minister of Health of Indonesia Number 922/MENKES/PER/X/1993 about Provision and Procedures for Administration of Licensed Pharmacies).

**14. Immunization** is putting enervated microbe of a certain disease into human body by injection or drinking (dropping into mouth) to make the body immune to that disease.



**15. Keluhan kesehatan** adalah keadaan seseorang yang mengalami gangguan kesehatan atau kejiwaan baik karena penyakit akut penyakit kronis kecelakaan kriminal atau hal lain.

**15. Health complaint** is a condition where a person has health or mental problems because of acute illness chronically illness accident crimes or others.

**16. Mengobati sendiri** adalah upaya oleh anggota rumah tangga/keluarga dengan melakukan pengobatan sendiri tanpa datang ke tempat fasilitas kesehatan atau memanggil dokter/petugas kesehatan ke rumahnya (misal minum obat modern jamu kerokan kompres kop pijat) agar sembuh atau menjadi lebih ringan keluhan kesehatannya.

**16. Self treatment** is an effort of household members/family to have a health treatment by themselves without visiting health facilities or a doctor/health personnel (for instance by taking modern medicine herb medicine chief with a coin compress cupping suction massage) in order to recover from illness or reduce the health complaint.

**17. Angka penemuan kasus tuberkulosis** adalah jumlah kasus baru tuberkulosis (TB) dan kasus TB yang didiagnosis kambuh yang diobati dalam program penanggulangan TB

**17. The case detection rate for all forms of tuberculosis** is the number of new and replese tuberculosis cases diagnosed and treated in national tuberculosis control

nasional dan dilaporkan kepada WHO dibagi dengan perkiraan WHO terhadap jumlah kasus insiden tuberkulosis pada tahun yang sama dinyatakan sebagai persentase.

*programmes and notified to WHO divided by WHO's estimate of the number of incident tuberculosis cases for the same year expressed as a percentage.*

**18. Angka keberhasilan pengobatan tuberkulosis smear positive/Basil Tahan Asam (BTA) positif** adalah proporsi (dinyatakan sebagai persentase) kasus TB BTA positif yang terdaftar di bawah program pengendalian TB nasional pada tahun tertentu yang dinyatakan berhasil menyelesaikan pengobatan. Dengan atau tanpa bukti bakteriologi keberhasilan (“sembuh” dan “menyelesaikan pengobatan” masing-masing).

**18. The treatment success rate for new pulmonary smear positive tuberculosis cases** is the proportion (expressed as a percentage) of new smear positive tuberculosis cases registered under a national tuberculosis control programme in a given year that successfully completed treatment. With or without bacteriological evidence of success (“cured” and “treatment completed” respectively).

**19. Kasus kumulatif AIDS** adalah kumulatif kasus AIDS sampai dengan referensi waktu tertentu.

**19. *Cummulative AIDS case*** is *cummulative AIDS cases with reference to a particular time.*

**20. BCG (Bacillus Calmette Guerin)** merupakan vaksinasi untuk mencegah penyakit TBC diberikan pada bayi baru lahir atau anak dengan suntikan pada kulit pangkal lengan atas. Bekas suntikan kemudian akan membentuk tonjolan kecil jaringan parut pada kulit lengan atas. Suntikan BCG diberikan kepada anak sebanyak 1 kali.

**20. *BCG (Bacillus Calmette Guerin)*** is a vaccine to prevent TBC disease given to newborns or children by injection at the base of the skin of the upper arm. Injection site will form little bumps of scar tissue in the skin of the upper arm. BCG injections given to children 1 times.

**21. DPT (Difteri Pertusis Tetanus)** merupakan vaksin untuk mencegah penyakit Difteri Pertusis dan Tetanus yang diberikan pada bayi berumur 3 bulan ke atas dengan suntikan pada paha diulang 1 bulan dan 2 bulan kemudian sehingga suntikan imunisasi DPT lengkap pada

**21. *DPT (Diphtheria Pertussis Tetanus)*** is a vaccine to prevent the diphtheria pertussis and tetanus disease given to infants aged 3 months and above with a shot in the thigh repeated one month and two months later so that the complete DPT immunization shots at

balita berjumlah 3 kali (kadang-kadang selang waktu antar suntikan bisa lebih dari 1 bulan).

*toddler totaling 3 times (sometimes the time interval between injections can be more than 1 month).*

**22. Luas lantai** adalah luas lantai yang ditempati dan digunakan untuk keperluan sehari-hari (sebatas atap).

**22. Floor area** is the total area which is occupied and utilized daily.

**23. Air leding** adalah sumber air yang berasal dari air yang telah melalui proses penjernihan dan penyehatan sebelum dialirkan kepada konsumen melalui instalasi berupa saluran air. Sumber air ini biasanya diusahakan oleh PAM/PDAM/BPAM. Termasuk dalam hal ini air leding yang didapat secara eceran.

**23. Pipe water** is a water source that comes from water that has been through a process of purification and sanitation before distribute to consumers through an instalation of water lines. This water source is usually distributed by PAM/PDAM/BPAM. This include a pipe water that sold at retail.

**24. Sumur terlindung** adalah air yang berasal dari dalam tanah yang digali dan lingkaran sumur tersebut dilindungi oleh tembok paling sedikit 0,8

**24. Protected wells** is water that comes from the soil were excavated and the circumference of the well was protected by walls at least 0.8

meter di atas tanah dan 3 meter ke bawah tanah serta ada lantai semen sejauh 1 meter dari lingkaran sumur.

*meters above ground and 3 meters underground and cement floor as far as 1 meter from the well circumference.*

**25. Status penguasaan bangunan**

**tempat tinggal milik sendiri** adalah jika tempat tinggal tersebut pada waktu pencacahan betul-betul sudah milik kepala rumah tangga atau salah seorang anggota rumah tangga. Rumah yang dibeli secara angsuran melalui kredit bank atau rumah dengan status sewa beli dianggap rumah milik sendiri.

**25. Own ownership property**

*status is a status of dwelling occupied belongs to the head of household or one of the household member. Houses bought through bank credit or houses with leasing status were also categorized as an own property.*

**26. Peristiwa tindak pidana yang**

**dilaporkan** ialah setiap peristiwa yang diterima kepolisian dari laporan masyarakat atau peristiwa dimana pelakunya tertangkap tangan oleh kepolisian.

**26. Reported crime incidence**

*includes all criminal cases reported and received by police office and all crimes caught by police.*

**27. Jumlah tindak pidana**

menggambarkan jumlah kasus

**27. Crime total**

*refers to the number of criminal cases*

tindak pidana yang terjadi pada kurun waktu tertentu.

*occurring during a given period.*

**28. Resiko penduduk terjadi tindak pidana per 100.000 penduduk**

$$= \frac{\text{Jumlah tindak pidana tahun } t}{\text{Jumlah penduduk tahun } t} \times 100.000$$

Resiko penduduk terjadi tindak pidana per 100.000 penduduk mengindikasikan peluang penduduk berisiko terkena tindak pidana. Biasanya dinyatakan dalam setiap 100.000 penduduk.

**28. Crime rate**

$$= \frac{\text{Number of criminal cases year } t}{\text{Total population year } t} \times 100.000$$

*Crime rate indicates the probability of population exposed to risk of crime expressed in every 100 000 people.*

**29. Selang waktu terjadi tindak pidana tahun t**

$$= \frac{365 \times 24 \times 60 \times 60}{\text{Jumlah tindak pidana tahun } t} \times (\text{detik})$$

Selang waktu terjadi tindak pidana tahun t mengindikasikan selang waktu terjadinya satu tindak

**29. Crime clock**

$$= \frac{365 \times 24 \times 60 \times 60}{\text{Number of criminal cases year } t} \times (\text{second})$$

*Crime clock indicates the time interval of occurrence between one crime to another crime.*

kejahatan dengan kejahatan yang lain.

### 30. Persentase penyelesaian tindak pidana

$$= \frac{\text{Jumlah tindak pidana yang diselesaikan}}{\text{jumlah peristiwa tindak pidana yang dilaporkan}} \times 100\%$$

Persentase penyelesaian peristiwa tindak pidana menyatakan persentase penyelesaian tindak pidana oleh polisi. Suatu tindak pidana dinyatakan sebagai kasus yang selesai di tingkat kepolisian apabila:

1. berkas perkaranya sudah siap untuk diserahkan atau telah diserahkan kepada kejaksaan;
2. dalam hal delik aduan pengaduannya dicabut dalam tenggang waktu yang telah ditentukan menurut undang-undang;

### 30. Crime clearance rate

$$= \frac{\text{Number of cleared criminal cases}}{\text{Number of reported criminal cases}} \times 100\%$$

*Crime clearance rate refers to percentage of crime clearance by police. A criminal case is categorized as a cleared case by police if:*

1. *All documents are ready to submit or already submitted to justice court;*
2. *In the case of attense that warrants complaint the complaint was withdraw n a given period state in the law;*
3. *The case was cleared by police based on the principle of plichmatigheid (obligation on the basis of law authority);*
4. *The case was not the responsibility of police office;*
5. *The suspect died;*

3. telah diselesaikan oleh kepolisian berdasarkan azas plichtmatigheid (kewajiban berdasarkan kewenangan hukum);
4. kasus yang dimaksud tidak termasuk kompetensi kepolisian
5. tersangka meninggal dunia;
6. kasus kadaluwarsa.

6. *The case was out of date.*

**31. Bencana Alam** adalah peristiwa atau serangkaian peristiwa yang mengancam dan mengganggu kehidupan/penghidupan masyarakat yang disebabkan oleh faktor alam antara lain berupa gempa bumi tsunami gunung meletus banjir kekeringan angin topan dan tanah longsor sehingga mengakibatkan kerugian materi maupun non materi.

**31. *Natural Disaster*** is an event or series of events that threaten and disrupt the lives and livelihoods caused by natural factors such as: earthquake tsunami volcanic eruption flood flash flood drought typhoon/cyclone and landslide so it can lead to result in loss of material and Nonmaterial.



- 32. Korban meninggal** adalah orang yang dilaporkan tewas atau meninggal dunia akibat bencana.
- 32. Fatality** is a person reported killed or death in the wake of a disaster.
- 33. Korban hilang** adalah orang yang dilaporkan hilang atau tidak ditemukan atau tidak diketahui keberadaannya setelah terjadi bencana.
- 33. Missing person** is a person reported missing or who cannot be located or who cannot be accounted for in the wake of a disaster.
- 34. Korban luka/sakit** adalah orang yang mengalami luka/luka atau sakit dalam keadaan luka ringan luka sedang maupun luka parah/berat baik yang berobat jalan maupun rawat inap.
- 34. Casualty** is a person suffering injury or illness in a state of light injury moderate injury or heavy injury which in undergoing treatment as either an outpatient or inpatient.
- 35. Rusak Berat** adalah kriteria kerusakan yang mengakibatkan bangunan roboh atau sebagian besar komponen struktur rusak.
- 35. Severely damaged** is the criteria of damage that resulted most buildings collapsed or damaged its structural components.
- 36. Rusak sedang** adalah kriteria kerusakan yang mengakibatkan sebagian kecil
- 36. Damaged** is the criteria of damage that resulted

komponen struktur rusak dan komponen penunjang rusak namun bangunan masih tetap berdiri.

*defective fraction of structural components and supporting components damaged but the building still stands.*

**37.** Rusak ringan adalah kriteria kerusakan yang mengakibatkan sebagian komponen struktur retak (struktur masih bisa digunakan) dan bangunan masih tetap berdiri.

**37. *Lightly damaged*** is the criteria of damage that resulted partially cracked structural components but the structure still can be used and the building still stands.

**38.** Untuk mengukur kemiskinan BPS menggunakan konsep kemampuan memenuhi kebutuhan dasar (*basic needs approach*). Dengan pendekatan ini kemiskinan dipandang sebagai ketidakmampuan dari sisi ekonomi untuk memenuhi kebutuhan dasar makanan dan bukan makanan yang diukur dari sisi pengeluaran. Metode yang digunakan adalah menghitung Garis Kemiskinan

**38. To measure poverty** BPS Statistics Indonesia has used the concept of basic needs approach. Therefore poverty is viewed as economic inability to fulfill food and Nonfood basic needs which are measured by consumption/expenditure. The method used is calculating poverty line which consists of two components that are Food Poverty Line (FPL) and Non Food Poverty

(GK) yang terdiri dari dua komponen yaitu Garis Kemiskinan Makanan (GKM) dan Garis Kemiskinan Non-Makanan (GKNM). Penghitungan Garis Kemiskinan dilakukan secara terpisah untuk daerah perkotaan dan perdesaan.

*Line (NFPL). The poverty line was calculated separately for urban and rural areas.*

**39. Penduduk miskin** adalah penduduk yang memiliki rata-rata pengeluaran per kapita per bulan di bawah Garis Kemiskinan.

**39.** *A person whose expenditure per capita per month is below the poverty line is considered to be poor.*

**40. Garis Kemiskinan Makanan (GKM)** merupakan nilai pengeluaran kebutuhan minimum makanan yang disetarakan dengan 2.100 kkalori per kapita per hari. Garis Kemiskinan NonMakanan (GKNM) adalah kebutuhan minimum untuk perumahan sandang pendidikan kesehatan dan kebutuhan dasar lainnya.

**40.** *The Food Poverty Line refers to the daily minimum requirement of 2 100 kcal per capita per day. The NonFood Poverty Line refers to the minimum requirement for household necessities for clothing education health and other basic individual needs.*

**41. Ukuran Kemiskinan**

a. **Head Count Index** (HCI- $P_0$ ) adalah persentase penduduk miskin yang berada di bawah Garis Kemiskinan (GK).

b. **Indeks Kedalaman Kemiskinan** (*Poverty Gap Index- $P_1$* ) merupakan ukuran rata-rata kesenjangan pengeluaran masing-masing penduduk miskin terhadap garis kemiskinan. Semakin tinggi nilai indeks semakin jauh rata-rata pengeluaran penduduk dari garis kemiskinan.

c. **Indeks Keparahan Kemiskinan** (*Poverty Severity Index  $P_2$* ) memberikan gambaran mengenai penyebaran pengeluaran di antara penduduk miskin. Semakin tinggi nilai indeks semakin tinggi ketimpangan

**41. Poverty Measures**

a. **Head Count Index** (HCI- $P_0$ ) simply measures the percentage of the population that is counted as poor often denoted by  $P_0$ .

b. **Poverty Gap Index- $P_1$**  measures the extent to which individuals fall below the poverty line (the poverty gaps) as a proportion of the poverty line. Higher value of the index shows that the gap between average expenditure of the poor and the poverty line is wider.

c. **Poverty Severity Index- $P_2$**  describes inequality among the poor. This is simply a weighted sum of poverty gaps (as a proportion of the poverty line) where the weights are the proportionate poverty gaps themselves. Hence by squaring the poverty gap index the measure implicitly

pengeluaran di antara penduduk miskin.

Foster-Greer-Thorbecke (1984) merumuskan suatu ukuran yang digunakan untuk mengukur tingkat kemiskinan sebagai berikut:

$$P_a = \frac{1}{n} \sum_{i=1}^q \left[ \frac{z - y_i}{z} \right]^a$$

dimana:

a=0 1 2

z=Garis kemiskinan

y<sub>i</sub>=Rata-rata pengeluaran perkapita sebulan penduduk yang berada di bawah garis kemiskinan (i=1 2 ... q) y<sub>i</sub> < z

q=Banyaknya penduduk yang berada di bawah garis kemiskinan

n=Jumlah penduduk

Jika a=0 diperoleh *Head Count Index* (P<sub>0</sub>) jika a=1 diperoleh indeks kedalaman kemiskinan

*puts more weight on observations that fall well below the poverty line. Higher value of the index shows that inequality among the poor is higher.*

*Foster-Greer-Thorbecke (1984) developed poverty measures that may be written as:*

$$P_a = \frac{1}{n} \sum_{i=1}^q \left[ \frac{z - y_i}{z} \right]^a$$

*where:*

*a=0 1 2*

*z=the poverty line*

*y<sub>i</sub>=Average expenditure per capita per month of the poor (i=1 2 ... q) y<sub>i</sub> < z*

*q=the number of poor*

*n=the total population*

*if a=0 is obtained Head Count Index (P<sub>0</sub>) if a=1 is obtained Poverty Gap IndexOP<sub>1</sub> and if*

(*Poverty Gap Index*OP1) dan jika  $a=2$  disebut indeks keparahan kemiskinan (*Poverty Severity Index*OP2).

$a=2$  is obtained *Poverty Severity Index*OP<sub>2</sub>.

**42. Indeks Pembangunan Manusia (IPM)** menjelaskan bagaimana penduduk dapat mengakses hasil pembangunan dalam memperoleh pendapatan kesehatan pendidikan dan sebagainya. IPM diperkenalkan oleh UNDP pada tahun 1990 dan dipublikasikan secara berkala dalam laporan tahunan Human Development Report (HDR). IPM dibentuk oleh 3 (tiga) dimensi dasar: Umur panjang dan hidup sehat; pengetahuan; dan standar hidup layak.

**42. The Human Development Index (HDI)** explains how people can access development results in obtaining income health education and so forth. HDI was introduced by United Nations Development Programme (UNDP) in 1990 and published periodically in the annual report of the Human Development Report. HDI was formed by three basic dimensions: a long and healthy life; knowledge; and a decent standard of living.

**ULASAN****DESCRIPTION**

Pendidikan merupakan sektor yang sangat menentukan dalam meningkatkan sumber daya manusia (SDM). Dengan SDM yang ada baik dari segi kualitas dan kuantitas yang tinggi diharapkan menjadi motor penggerak dan pelaksana pembangunan di Kabupaten Toba.

Indikator dari keberhasilan sektor pendidikan salah satunya dapat dilihat dari peningkatan angka partisipasi sekolah dari tahun ke tahun. Peningkatan ini harus didukung oleh tersedianya sarana dan prasarana yang baik dan memadai.

Pada tingkat sekolah dasar (SD) jumlah sekolah pada tahun ajaran 2021/2022 berjumlah 227 unit dengan jumlah guru dan murid masing-masing sebanyak 2.073 guru dan 26.142 siswa. Rasio murid SD terhadap guru

*Education is a very important sector increasing human resources. By available of the human resources in the high quality and quantity is expected to be a pioneer and constructor at Toba Regency.*

*One of success indicator of education sector can be shown by increasing number of school participation year to year. Increasing must be supported by good enough structure and infrastructure.*

*Total of primary school in 2021/2022 are 227 units with total of teachers and Pupils are 2,073 and 26,142 each other. Ratio of primary pupils and teachers in 2021/2022 is 12.61. It means that average of every*

tahun ajaran 2021/2022 sebesar 12,61 orang artinya rata-rata tiap guru mengajar sekitar 12 sampai 13 siswa. Sementara rasio murid terhadap sekolah sebesar 115,16. Ini berarti bahwa rata-rata murid tiap sekolah sekitar 115 murid.

Pada tahun ajaran yang sama jumlah unit sekolah lanjutan tingkat pertama (SLTP) di Kabupaten Toba sebanyak 51 unit dengan jumlah guru dan siswa masing-masing 922 guru dan 13.930 siswa. Rasio murid terhadap guru dan sekolah masing-masing 15,11 dan 273,14. Sementara rasio guru terhadap sekolah rata-rata 18,08.

Pada tingkat sekolah lanjutan tingkat atas (SMA) jumlah sekolah yang ada sebanyak 16 unit dengan jumlah guru yang tersedia sebanyak 469 guru dan murid sebanyak 8.409. Sedangkan pada sekolah menengah kejuruan (SMK) jumlah sekolah guru dan

*teacher who teaches 12 until 13 Pupils. Whereas ratio of Pupils and schools are 115.16. It means that average of Pupils at every school is about 115 Pupils.*

*In the same teaching year the total of junior high school unit at Toba Regency are 51 with total of teachers and Pupils are 922 and 13,930 people each other. Ratio of junior high school Pupils and teachers are 15.11 and 273.14 each other. Where as ratio of teachers and schools is 18.08.*

*Total of schools in senior high school is 16 with total teachers and Pupils are 469 and 8,409 people each other. Whereas in vocational senior high school there are 20 unit of schools 405 teachers and 5,682 Pupils. Ratio of senior high school Pupils and school are 17.93 and 525.56 each*



murid masing-masing 20 sekolah 405 guru dan 5.682 murid. Rasio murid SMA terhadap guru dan sekolah masing-masing sebesar 17,93 dan 525,56. Sedangkan rasio murid SMK terhadap guru dan sekolah masing-masing 14,03 dan 284,10. Rasio guru SMA dan SMK terhadap sekolah masing-masing 29,31 dan 20,25.

Untuk lebih jelasnya jumlah sekolah guru dan murid di Kabupaten Toba dapat dilihat pada tabel 4.1.1. sampai 4.1.33.

Pada tahun 2021 Kabupaten Toba memiliki tujuh perguruan tinggi setingkat Akademi yang tersebar di Kecamatan Balige Kecamatan Laguboti dan Kecamatan Silaen. Jumlah mahasiswa tercatat 2.321 orang dengan jumlah dosen 142 orang.

Tersedianya sarana dan prasarana kesehatan yang ditunjang oleh kemudahan dan terjangkaunya pelayanan kesehatan terhadap masyarakat

*other. Ratio of Vocational Senior High School for Pupils and school are 14.03 and 284.10. Ratio of teacher Senior High School and Vocational High School for School are 29.31 and 20.25.*

*Completely total of schools teachers and Pupils at Toba Regency can be seen on table 4.1.1.- 4.1.33.*

*Toba Regency in 2021 has seven Academy which spread in Balige Sub District Laguboti Sub District and Silaen Sub District. The number of Pupils are 2,321 people with 142 lecturers.*

*Available health equipment and preequipment that is supported by dispensation and achievable health service for*

luas merupakan salah satu pilar pembangunan kesehatan Pemerintah Kabupaten Toba.

Dengan tersedianya sarana dan prasarana kesehatan berupa rumah sakit puskesmas pondok bersalin desa posyandu apotek toko obat dan lain-lain merupakan sarana dalam meningkatkan dan menunjang kualitas hidup masyarakat.

Jumlah rumah sakit di Kabupaten Toba tahun 2021 sebanyak 2 (dua) unit yang berlokasi di 2 kecamatan yaitu Balige dan Porsea. Sementara sarana kesehatan yang lain seperti pusat kesehatan masyarakat (Puskesmas) berjumlah 19 unit, posyandu 319 unit, poskesdes sebanyak 181 unit, klinik/ balai kesehatan sebanyak 13 unit, puskesmas pembantu 31 unit, apotek sebanyak 16 unit dan toko obat sebanyak 41 unit.

*people is one pillar construction in health at Toba Regency.*

*Available of structures and infrastructures like as hospitals public health center the place of bearing a child integrated health service dispensaries medicine store etc they all as health equipment increasing and supporting quality live of people.*

*Total of hospitals in Toba Regency in 2021 is 2 (two) units which located at 2 Sub Districts, Balige and Porsea. While the other health facilities such as of 19 units public health center, 319 units of integrated service post, 181 units of village maternity, 13 units of medical clinic, 31 units of public health sub center, 16 units of pharmacies are and 41 units of drug stores.*

Jumlah tenaga kesehatan di Kabupaten Toba tahun 2021 sebanyak 1063 orang. Dari jumlah tersebut sebanyak 107 orang tenaga medis, 361 orang tenaga keperawatan, 513 tenaga kebidanan, 54 orang tenaga kefarmasian dan 28 tenaga ahli gizi. Selain itu jumlah dokter yang terdapat di Kabupaten Toba sebanyak 107 orang yang terdiri dari dokter umum sebanyak 61 orang, dokter gigi sebanyak 15 orang, dan dokter spesialis sebanyak 46 orang.

Jumlah pasangan usia subur (PUS) di Kabupaten Toba tahun 2021 sebesar 22.360 pasangan. Dari jumlah tersebut terdapat 4.066 akseptor baru, dan berdasarkan jenis akseptor aktif yang digunakan terdapat 2.704 akseptor IUD, 3.530 akseptor MO, 4.714 akseptor implant, 3.777 akseptor suntik, 2.788 akseptor pil, dan 1.828 akseptor kondom.

*Total of health workers in Toba Regency in 2021 was 1063 people. Of these, 107 medical personnel, 361 nursing staff, 513 midwifery personnel, 54 pharmacists and 28 nutritionists. In addition, the number of doctors in Toba Regency is 107 people, consisting of 61 general practitioners, 15 dentists, and 46 specialists.*

*Total of eligible couples in Toba Regency in 2021 is 22,360 couples. Of these, there were 4,066 new acceptors, and based on the type of active acceptors used, there were 2,704 IUD acceptors, 3,530 MO acceptors, 4,714 implant acceptors, 3,777 injection acceptors, 2,788 pill acceptors, and 1,828 condom acceptors.*

Sesuai dengan falsafah negara pelayanan kehidupan beragama dan kepercayaan terhadap Tuhan Yang Maha Esa senantiasa dikembangkan dan ditingkatkan untuk membina kehidupan masyarakat dan mengatasi berbagai masalah sosial budaya yang mungkin dapat menghambat kemajuan bangsa.

*Based on state foundation the service of religious life and belief to Almighty God continually developed and improved to build community life and overcome a variety of socio cultural issues that may impede the progress of the nation.*

Jumlah rumah ibadah menurut jenis rumah ibadah tahun 2021 di Kabupaten Toba sebagai berikut : gereja Protestan sebanyak 419 gereja, gereja Katolik sebanyak 67 gereja, 44 mesjid, dan mushola sebanyak 20.

*The number of houses of worship by type of house of worship in 2021 in Toba Regency is as follows: Protestant churches are 419 churches, Catholic churches are 67 churches, 44 mosques, and 20 mushola.*

Selain itu di tahun 2021 terdapat sekitar 182.563 umat beragama Kristen dan 15.773 umat beragama Khatolik. Umat yang beragama Muslim sebanyak 13.057, Hindu 6 orang, Budha 67 orang, Konghucu 3 orang dan lainnya 2.030 orang.

*In addition, in 2021 there are around 182,563 population of Protestants and 15,773 Catholics. There are 13,057 Muslims, 6 Hindus, 67 Buddhists, 3 Confucians and 2,030 others.*

Jumlah kelahiran yang terdaftar pada Kantor Catatan Sipil tahun 2020 sebanyak 8.266 kelahiran. Sementara jumlah perkawinan yang terdaftar pada Kantor Catatan Sipil tahun 2021 sebanyak 1.724 perkawinan dan jumlah perceraian yang terdaftar pada Kantor Catatan Sipil tahun 2021 sebanyak 28.

Aktivitas masyarakat untuk berkumpul dan berorganisasi berdasarkan jenis organisasi yang terdaftar pada Kantor Kesatuan Bangsa Kabupaten Toba menurun pada tahun 2021.

Jumlah partai politik yang terdaftar sebagai partai peserta pemilu 2021 di Kabupaten Toba sebanyak 16 partai. Jumlah organisasi kemasyarakatan (ormas) tahun 2021 sebanyak 90 organisasi.

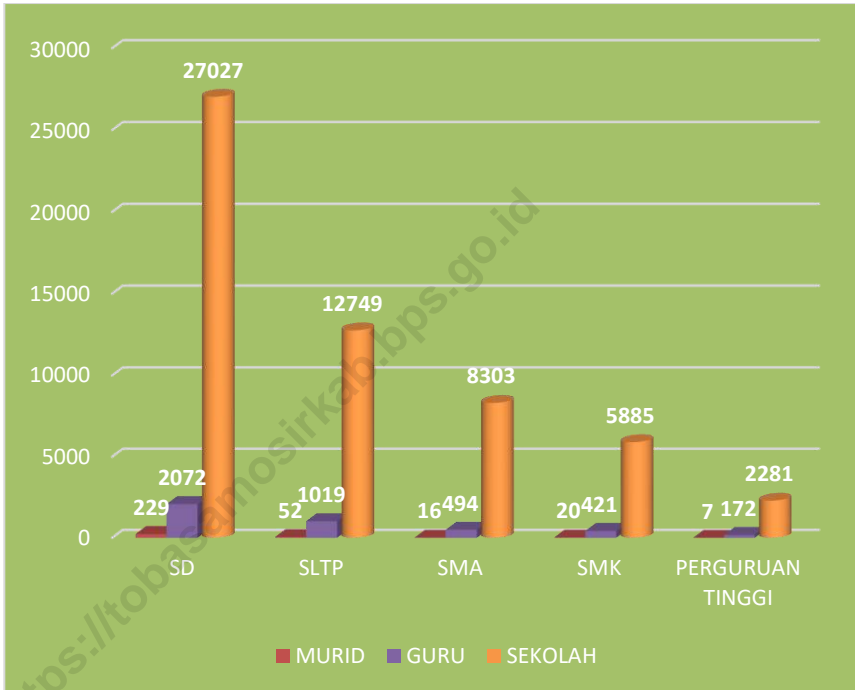
*Number of birth that listed at Civil Noted Office Toba Regency in 2020 are 8,266. Whereas numbers of marriage certificate are 1.724 and number of divorced certificated are 28.*

*People activity to gather and organize based on sort of organization registered at Unity Nation Office of Toba Regency showing decrease in 2021.*

*Total of political parties registered as participating parties in the 2021 elections in Toba Regency are 16 parties. Number of community organizations in 2021 are 90 organizations.*

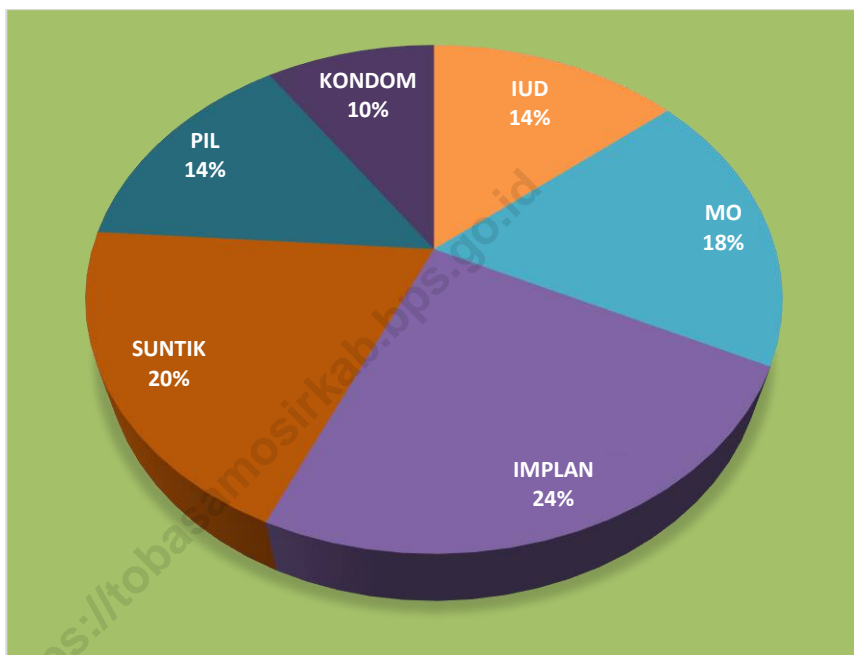
**Gambar : 4.1 Jumlah Sekolah Guru dan Murid Menurut Tingkat Pendidikan, 2021/2022**

*Figure Number of Schools Teachers and Pupils by Education Level 2021/2022*



**Gambar : 4.2 Persentase Akseptor Aktif Menurut Jenis Alat Kontrasepsi Yang Dipakai, 2021**

*Figure Percentage of Active Acceptor by Type of Contraceptive Used 2021*



4.1 Pendidikan/ Education

**Tabel :** 4.1.1. Jumlah Sekolah, Guru, Murid Taman Kanan-Kanak (TK) di Bawah Kementerian Pendidikan dan Kebudayaan Menurut Kecamatan di Kabupaten Toba , 2021  
**Table** *Number of Schools, Teachers, and Pupils In Kindergarten Under The Ministry of Education and Culture by Sub District in Toba Regency, 2021*

Kecamatan/ Sub District	Sekolah/Schools		
	Negeri/ Public	Swasta/ Private	Jumlah/ Total
(1)	(2)	(3)	(4)
01 Balige	1	8	9
02 Tampahan	-	-	-
03 Laguboti	-	3	3
04 Habinsaran	-	-	-
05 Borbor	-	-	-
06 Nassau	-	-	-
07 Silaen	-	3	3
08 Sigumpar	-	2	2
09 Porsea	1	-	1
10 Pintu Pohan Meranti	-	1	1
11 Siantar Narumonda	-	-	-
12 Parmaksian	1	2	3
13 Lumban Julu	2	-	2
14 Uluan	-	1	1
15 Ajibata	-	1	1
16 Bonatua Lunasi	-	2	2
<b>Toba</b>	<b>5</b>	<b>23</b>	<b>28</b>

Catatan/Note: <sup>1</sup> Jumlah guru termasuk kepala sekolah dan guru/The total of teachers including headmaster and teacher

Sumber/  
Source : Kementerian Pendidikan dan Kebudayaan, Data Semester Ganjil / Ministry of Education and Culture, Odd Semester Data



**Tabel : 4.1.1. Lanjutan/  
Table Continued**

Kecamatan/ Sub District	Guru <sup>1</sup> / Teachers <sup>1</sup>		
	Negeri/ Public	Swasta/ Private	Jumlah/ Total
(1)	(2)	(3)	(4)
01 Balige	7	37	44
02 Tampahan	-	-	-
03 Laguboti	-	9	9
04 Habinsaran	-	-	-
05 Borbor	-	-	-
06 Nassau	-	-	-
07 Silaen	-	14	14
08 Sigumpar	-	4	4
09 Porsea	10	-	10
10 Pintu Pohan Meranti	-	3	3
11 Siantar Narumonda	-	-	-
12 Parmaksian	2	8	10
13 Lumban Julu	7	-	7
14 Uluan	-	5	5
15 Ajibata	-	4	4
16 Bonatua Lunasi	-	6	6
<b>Toba</b>	<b>26</b>	<b>90</b>	<b>116</b>

Catatan/Note: <sup>1</sup> Jumlah guru termasuk kepala sekolah dan guru/The total of teachers including headmaster and teacher

Sumber/  
Source : Kementerian Pendidikan dan Kebudayaan, Data Semester Ganjil /  
Ministry of Education and Culture, Odd Semester Data

**Tabel : 4.1.1. Lanjutan/  
Table Continued**

Kecamatan/ Sub District	Murid/Pupils		
	Negeri/ Public	Swasta/ Private	Jumlah/ Total
(1)	(2)	(3)	(4)
01 Balige	86	482	568
02 Tampahan	-	-	-
03 Laguboti	-	123	123
04 Habinsaran	-	-	-
05 Borbor	-	-	-
06 Nassau	-	-	-
07 Silaen	-	168	168
08 Sigumpar	-	57	57
09 Porsea	115	-	115
10 Pintu Pohan Meranti	-	31	31
11 Siantar Narumonda	-	-	-
12 Parmaksian	27	214	241
13 Lumban Julu	52	-	52
14 Uluan	-	46	46
15 Ajibata	-	24	24
16 Bonatua Lunasi	-	97	97
<b>Toba</b>	<b>280</b>	<b>1 242</b>	<b>1 522</b>

Catatan/Note: <sup>1</sup> Jumlah guru termasuk kepala sekolah dan guru/The total of teachers including headmaster and teacher

Sumber/  
Source : Kementerian Pendidikan dan Kebudayaan, Data Semester Ganjil / Ministry of Education and Culture, Odd Semester Data

**Tabel : 4.1.2. Jumlah Sekolah, Guru, Murid Raudatul Athfal(RA) di Bawah Kementerian Agama Menurut Kecamatan di Kabupaten Toba , 2021/2022**  
**Number of Schools, Teachers, and Pupils In Raudatul Athfal (RA) Under The Ministry of Religious Affairs by Sub District in Toba Regency, 2021/2022**

Kecamatan/ Sub District	Sekolah/ Schools	Guru/ Teachers	Siswa/ Pupils
(1)	(2)	(3)	(4)
01 Balige	-	-	-
02 Tampahan	-	-	-
03 Laguboti	-	-	-
04 Habinsaran	-	-	-
05 Borbor	-	-	-
06 Nassau	-	-	-
07 Silaen	-	-	-
08 Sigumpar	-	-	-
09 Porsea	-	-	-
10 Pintu Pohan Meranti	1	4	30
11 Siantar Narumonda	-	-	-
12 Parmaksian	-	-	-
13 Lumban Julu	-	-	-
14 Uluan	-	-	-
15 Ajibata	-	-	-
16 Bonatua Lunasi	-	-	-
<b>Toba</b>	<b>1</b>	<b>4</b>	<b>30</b>

Catatan/Note: <sup>1</sup> Jumlah guru termasuk kepala sekolah dan guru/The total of teachers including headmaster and teacher

Sumber/  
Source : Kementerian Agama,, Data Semester Ganjil / Ministry of Religious Affairs, Odd Semester Data

**Tabel : 4.1.3. Jumlah Sekolah, Guru, Murid Sekolah Dasar (SD) di Bawah Kementerian Pendidikan dan Kebudayaan Menurut Kecamatan di Kabupaten Toba , 2021/2022**  
*Number of Schools, Teachers, and Pupils In Primary Schools Under The Ministry of Education and Culture by Sub District in Toba Regency, 2021/2022*

Kecamatan/ Sub District	Sekolah/Schools		
	Negeri/ Public	Swasta/ Private	Jumlah/ Total
(1)	(2)	(3)	(4)
01 Balige	26	5	31
02 Tampahan	6	-	6
03 Laguboti	17	-	17
04 Habinsaran	26	1	27
05 Borbor	12	-	12
06 Nassau	15	-	15
07 Silaen	19	2	21
08 Sigumpar	9	-	9
09 Porsea	12	1	13
10 Pintu Pohan Meranti	11	1	12
11 Siantar Narumonda	7	1	8
12 Parmaksian	8	1	9
13 Lumban Julu	13	-	13
14 Uluan	14	-	14
15 Ajibata	9	1	10
16 Bonatua Lunasi	7	1	8
<b>Toba</b>	<b>211</b>	<b>14</b>	<b>225</b>

Catatan/Note: <sup>1</sup> Jumlah guru termasuk kepala sekolah dan guru/The total of teachers including headmaster and teacher

Sumber/  
Source : Kementerian Pendidikan dan Kebudayaan, Data Semester Ganjil / Ministry of Education and Culture, Odd Semester Data

**Tabel : 4.1.3. Lanjutan/  
Table Continued**

Kecamatan/ Sub District	Guru <sup>1</sup> / Teachers <sup>1</sup>		
	Negeri/ Public	Swasta/ Private	Jumlah/ Total
(1)	(2)	(3)	(4)
01 Balige	264	76	340
02 Tampahan	58	-	58
03 Laguboti	170	-	170
04 Habinsaran	211	11	222
05 Borbor	92	-	92
06 Nassau	124	-	124
07 Silaen	155	21	176
08 Sigumpar	77	-	77
09 Porsea	127	7	134
10 Pintu Pohan Meranti	91	5	96
11 Siantar Narumonda	65	7	72
12 Parmaksian	82	27	109
13 Lumban Julu	112	-	112
14 Uluan	105	-	105
15 Ajibata	72	7	79
16 Bonatua Lunasi	52	15	67
<b>Toba</b>	<b>1 857</b>	<b>176</b>	<b>2 033</b>

Catatan/Note: <sup>1</sup> Jumlah guru termasuk kepala sekolah dan guru/The total of teachers including headmaster and teacher

Sumber/  
Source : Kementerian Pendidikan dan Kebudayaan, Data Semester Ganjil / Ministry of Education and Culture, Odd Semester Data

**Tabel : 4.1.3. Lanjutan/  
Table Continued**

Kecamatan/ Sub District	Murid/Pupils		
	Negeri/ Public	Swasta/ Private	Jumlah/ Total
(1)	(2)	(3)	(4)
01 Balige	3 268	1 978	5 246
02 Tampahan	592	-	592
03 Laguboti	2 565	-	2 565
04 Habinsaran	2 128	235	2 363
05 Borbor	1 187	-	1 187
06 Nassau	1 264	-	1 264
07 Silaen	1 579	503	2 082
08 Sigumpar	797	-	797
09 Porsea	1 519	44	1 563
10 Pintu Pohan Meranti	983	135	1 118
11 Siantar Narumonda	830	48	878
12 Parmaksian	963	610	1 573
13 Lumban Julu	1 351	-	1 351
14 Uluan	1 303	-	1 303
15 Ajibata	815	99	914
16 Bonatua Lunasi	549	326	875
<b>Toba</b>	<b>21 693</b>	<b>3 978</b>	<b>25 671</b>

Catatan/Note: <sup>1</sup> Jumlah guru termasuk kepala sekolah dan guru/*The total of teachers including headmaster and teacher*

Sumber/  
Source : Kementerian Pendidikan dan Kebudayaan, Data Semester Ganjil / *Ministry of Education and Culture, Odd Semester Data*

**Tabel : 4.1.4. Jumlah Sekolah, Guru, Murid Madrasah Ibtidaiyah (MI) di Bawah Kementerian Agama Menurut Kecamatan di Kabupaten Toba , 2021/2022**  
*Number of Schools, Teachers, and Pupils Madrasah Ibtidaiyah(MI) Under The Ministry of Religious Affairs by Sub District in Toba Regency, 2021/2022*

Kecamatan/ Sub District	Sekolah/Schools		
	Negeri/ Public	Swasta/ Private	Jumlah/ Total
(1)	(2)	(3)	(4)
01 Balige	-	1	1
02 Tampahan	-	-	-
03 Laguboti	-	-	-
04 Habinsaran	-	-	-
05 Borbor	-	-	-
06 Nassau	-	-	-
07 Silaen	-	-	-
08 Sigumpar	-	-	-
09 Porsea	1	-	1
10 Pintu Pohan Meranti	-	-	-
11 Siantar Narumonda	-	-	-
12 Parmaksian	-	-	-
13 Lumban Julu	-	-	-
14 Uluan	-	-	-
15 Ajibata	-	-	-
16 Bonatua Lunasi	-	-	-
<b>Toba</b>	<b>1</b>	<b>1</b>	<b>2</b>

Catatan/Note: <sup>1</sup> Jumlah guru termasuk kepala sekolah dan guru/The total of teachers including headmaster and teacher

Sumber/  
Source : Kementerian Agama, Data Semester Ganjil / Ministry of Religious Affairs, Odd Semester Data

**Tabel : 4.1.4. Lanjutan/  
Table Continued**

Kecamatan/ Sub District	Guru <sup>1</sup> / Teachers <sup>1</sup>		
	Negeri/ Public	Swasta/ Private	Jumlah/ Total
(1)	(2)	(3)	(4)
01 Balige	-	16	16
02 Tampahan	-	-	-
03 Laguboti	-	-	-
04 Habinsaran	-	-	-
05 Borbor	-	-	-
06 Nassau	-	-	-
07 Silaen	-	-	-
08 Sigumpar	-	-	-
09 Porsea	24	-	24
10 Pintu Pohan Meranti	-	-	-
11 Siantar Narumonda	-	-	-
12 Parmaksian	-	-	-
13 Lumban Julu	-	-	-
14 Uluan	-	-	-
15 Ajobata	-	-	-
16 Bonatua Lunasi	-	-	-
<b>Toba</b>	<b>24</b>	<b>16</b>	<b>40</b>

Catatan/Note: <sup>1</sup> Jumlah guru termasuk kepala sekolah dan guru/The total of teachers including headmaster and teacher

Sumber/  
Source : Kementerian Agama, Data Semester Ganjil / Ministry of Religious Affairs, Odd Semester Data



**Tabel : 4.1.4. Lanjutan/  
Table Continued**

Kecamatan/ Sub District	Murid/Pupils		
	Negeri/ Public	Swasta/ Private	Jumlah/ Total
(1)	(2)	(3)	(4)
01 Balige	-	247	247
02 Tampahan	-	-	-
03 Laguboti	-	-	-
04 Habinsaran	-	-	-
05 Borbor	-	-	-
06 Nassau	-	-	-
07 Silaen	-	-	-
08 Sigumpar	-	-	-
09 Porsea	224	-	224
10 Pintu Pohan Meranti	-	-	-
11 Siantar Narumonda	-	-	-
12 Parmaksian	-	-	-
13 Lumban Julu	-	-	-
14 Uluan	-	-	-
15 Ajibata	-	-	-
16 Bonatua Lunasi	-	-	-
<b>Toba</b>	<b>224</b>	<b>247</b>	<b>471</b>

Catatan/Note: <sup>1</sup> Jumlah guru termasuk kepala sekolah dan guru/The total of teachers including headmaster and teacher

Sumber/  
Source : Kementerian Agama, Data Semester Ganjil / Ministry of Religious Affairs, Odd Semester Data

**Tabel : 4.1.5. Jumlah Sekolah, Guru, Murid Sekolah Menengah Pertama (SMP) di Bawah Kementerian Pendidikan dan Kebudayaan Menurut Kecamatan di Kabupaten Toba , 2021/2022**

*Number of Schools, Teachers, and Pupils In Junior High School Under The Ministry of Education and Culture by Sub District in Toba Regency, 2021/2022*

Kecamatan/ Sub District	Sekolah/Schools		
	Negeri/ Public	Swasta/ Private	Jumlah/ Total
(1)	(2)	(3)	(4)
01 Balige	6	1	7
02 Tampahan	1	-	1
03 Laguboti	4	-	4
04 Habinsaran	5	1	6
05 Borbor	2	-	2
06 Nassau	3	-	3
07 Silaen	5	-	5
08 Sigumpar	2	-	2
09 Porsea	2	1	3
10 Pintu Pohan Meranti	4	1	5
11 Siantar Narumonda	2	1	3
12 Parmaksian	1	1	2
13 Lumban Julu	2	-	2
14 Uluan	2	-	2
15 Ajibata	2	-	2
16 Bonatua Lunasi	1	-	1
<b>Toba</b>	<b>44</b>	<b>6</b>	<b>50</b>

Catatan/Note: <sup>1</sup> Jumlah guru termasuk kepala sekolah dan guru/The total of teachers including headmaster and teacher

Sumber/  
Source : Kementerian Pendidikan dan Kebudayaan, Data Semester Ganjil / Ministry of Education and Culture, Odd Semester Data

**Tabel : 4.1.5. Lanjutan/  
Table Continued**

Kecamatan/ Sub District	Guru <sup>1</sup> / Teachers <sup>1</sup>		
	Negeri/ Public	Swasta/ Private	Jumlah/ Total
(1)	(2)	(3)	(4)
01 Balige	152	27	179
02 Tampahan	23	-	23
03 Laguboti	94	-	94
04 Habinsaran	73	12	85
05 Borbor	31	-	31
06 Nassau	56	-	56
07 Silaen	72	-	72
08 Sigumpar	29	-	29
09 Porsea	60	17	77
10 Pintu Pohan Meranti	42	7	49
11 Siantar Narumonda	36	2	38
12 Parmaksian	18	25	43
13 Lumban Julu	39	-	39
14 Uluan	31	-	31
15 Ajibata	26	-	26
16 Bonatua Lunasi	27	-	27
<b>Toba</b>	<b>809</b>	<b>90</b>	<b>899</b>

Catatan/Note: <sup>1</sup> Jumlah guru termasuk kepala sekolah dan guru/The total of teachers including headmaster and teacher

Sumber/  
Source : Kementerian Pendidikan dan Kebudayaan, Data Semester Ganjil / Ministry of Education and Culture, Odd Semester Data

**Tabel : 4.1.5. Lanjutan/  
Table Continued**

Kecamatan/ Sub District	Murid/Pupils		
	Negeri/ Public	Swasta/ Private	Jumlah/ Total
(1)	(2)	(3)	(4)
01 Balige	2 398	801	3 199
02 Tampahan	268	-	268
03 Laguboti	1 497	-	1 497
04 Habinsaran	1 088	227	1 315
05 Borbor	472	-	472
06 Nassau	597	-	597
07 Silaen	955	-	955
08 Sigumpar	480	-	480
09 Porsea	1 171	215	1 386
10 Pintu Pohan Meranti	476	107	583
11 Siantar Narumonda	420	39	459
12 Parmaksian	221	372	593
13 Lumban Julu	713	-	713
14 Uluan	535	-	535
15 Ajibata	347	-	347
16 Bonatua Lunasi	350	-	350
<b>Toba</b>	<b>11 988</b>	<b>1 761</b>	<b>13 749</b>

Catatan/Note: <sup>1</sup> Jumlah guru termasuk kepala sekolah dan guru/The total of teachers including headmaster and teacher

Sumber/  
Source : Kementerian Pendidikan dan Kebudayaan, Data Semester Ganjil / Ministry of Education and Culture, Odd Semester Data

**Tabel : 4.1.6. Jumlah Sekolah, Guru, Murid Madrasah Tsanawiyah (MTs) di Bawah Kementerian Agama Menurut Kecamatan di Kabupaten Toba , 2021/2022**  
**Number of Schools, Teachers, and Pupils Madrasah Tsanawiyah(MTs) Under The Ministry of Religious Affairs by Sub District in Toba Regency, 2021/2022**

Kecamatan/ Sub District	Sekolah/Schools		
	Negeri/ Public	Swasta/ Private	Jumlah/ Total
(1)	(2)	(3)	(4)
01 Balige	1	-	1
02 Tampahan	-	-	-
03 Laguboti	-	-	-
04 Habinsaran	-	-	-
05 Borbor	-	-	-
06 Nassau	-	-	-
07 Silaen	-	-	-
08 Sigumpar	-	-	-
09 Porsea	-	-	-
10 Pintu Pohan Meranti	-	-	-
11 Siantar Narumonda	-	-	-
12 Parmaksian	-	-	-
13 Lumban Julu	-	-	-
14 Uluan	-	-	-
15 Ajibata	-	-	-
16 Bonatua Lunasi	-	-	-
<b>Toba</b>	<b>1</b>	<b>0</b>	<b>1</b>

Catatan/Note: <sup>1</sup> Jumlah guru termasuk kepala sekolah dan guru/The total of teachers including headmaster and teacher

Sumber/  
Source : Kementerian Agama, Data Semester Ganjil / Ministry of Religious Affairs, Odd Semester Data

**Tabel : 4.1.6. Lanjutan/  
Table Continued**

Kecamatan/ Sub District	Guru <sup>1</sup> / Teachers <sup>1</sup>		
	Negeri/ Public	Swasta/ Private	Jumlah/ Total
(1)	(2)	(3)	(4)
01 Balige	23	-	23
02 Tampahan	-	-	-
03 Laguboti	-	-	-
04 Habinsaran	-	-	-
05 Borbor	-	-	-
06 Nassau	-	-	-
07 Silaen	-	-	-
08 Sigumpar	-	-	-
09 Porsea	-	-	-
10 Pintu Pohan Meranti	-	-	-
11 Siantar Narumonda	-	-	-
12 Parmaksian	-	-	-
13 Lumban Julu	-	-	-
14 Uluan	-	-	-
15 Ajibata	-	-	-
16 Bonatua Lunasi	-	-	-
<b>Toba</b>	<b>23</b>	<b>0</b>	<b>23</b>

Catatan/Note: <sup>1</sup> Jumlah guru termasuk kepala sekolah dan guru/*The total of teachers including headmaster and teacher*

Sumber/  
Source : Kementerian Agama, Data Semester Ganjil / *Ministry of Religious Affairs, Odd Semester Data*

**Tabel : 4.1.6. Lanjutan/  
Table Continued**

Kecamatan/ Sub District	Murid/Pupils		
	Negeri/ Public	Swasta/ Private	Jumlah/ Total
(1)	(2)	(3)	(4)
01 Balige	181	-	181
02 Tampahan	-	-	-
03 Laguboti	-	-	-
04 Habinsaran	-	-	-
05 Borbor	-	-	-
06 Nassau	-	-	-
07 Silaen	-	-	-
08 Sigumpar	-	-	-
09 Porsea	-	-	-
10 Pintu Pohan Meranti	-	-	-
11 Siantar Narumonda	-	-	-
12 Parmaksian	-	-	-
13 Lumban Julu	-	-	-
14 Uluan	-	-	-
15 Ajibata	-	-	-
16 Bonatua Lunasi	-	-	-
<b>Toba</b>	<b>181</b>	<b>0</b>	<b>181</b>

Catatan/Note: <sup>1</sup> Jumlah guru termasuk kepala sekolah dan guru/The total of teachers including headmaster and teacher

Sumber/  
Source : Kementerian Agama, Data Semester Ganjil / Ministry of Religious Affairs, Odd Semester Data

**Tabel : 4.1.7. Jumlah Sekolah, Guru, Murid Sekolah Menengah Atas (SMA) di Bawah Kementerian Pendidikan dan Kebudayaan Menurut Kecamatan di Kabupaten Toba , 2021/2022**  
*Number of Schools, Teachers, and Pupils In Senior High School Under The Ministry of Education and Culture by Sub District in Toba Regency, 2021/2022*

Kecamatan/ Sub District	Sekolah/Schools		
	Negeri/ Public	Swasta/ Private	Jumlah/ Total
(1)	(2)	(3)	(4)
01 Balige	2	1	3
02 Tampahan	1	-	1
03 Laguboti	1	2	3
04 Habinsaran	1	-	1
05 Borbor	1	-	1
06 Nassau	-	-	-
07 Silaen	1	-	1
08 Sigumpar	-	-	-
09 Porsea	-	-	-
10 Pintu Pohan Meranti	1	-	1
11 Siantar Narumonda	1	-	1
12 Parmaksian	1	-	1
13 Lumban Julu	1	-	1
14 Uluan	1	-	1
15 Ajibata	1	-	1
16 Bonatua Lunasi	-	-	-
<b>Toba</b>	<b>13</b>	<b>3</b>	<b>16</b>

Catatan/Note: <sup>1</sup> Jumlah guru termasuk kepala sekolah dan guru/*The total of teachers including headmaster and teacher*

Sumber/  
Source : Kementerian Pendidikan dan Kebudayaan, Data Semester Ganjil / *Ministry of Education and Culture, Odd Semester Data*



**Tabel : 4.1.7. Lanjutan/  
Table Continued**

Kecamatan/ Sub District	Guru <sup>1</sup> / Teachers <sup>1</sup>		
	Negeri/ Public	Swasta/ Private	Jumlah/ Total
(1)	(2)	(3)	(4)
01 Balige	101	36	137
02 Tampahan	12	-	12
03 Laguboti	42	40	82
04 Habinsaran	35	-	35
05 Borbor	25	-	25
06 Nassau	-	-	-
07 Silaen	31	-	31
08 Sigumpar	-	-	-
09 Porsea	-	-	-
10 Pintu Pohan Meranti	13	-	13
11 Siantar Narumonda	47	-	47
12 Parmaksian	15	-	15
13 Lumban Julu	32	-	32
14 Uluau	28	-	28
15 Ajobata	12	-	12
16 Bonatua Lunasi	-	-	-
<b>Toba</b>	<b>393</b>	<b>76</b>	<b>469</b>

Catatan/Note: <sup>1</sup> Jumlah guru termasuk kepala sekolah dan guru/The total of teachers including headmaster and teacher

Sumber/  
Source : Kementerian Pendidikan dan Kebudayaan, Data Semester Ganjil / Ministry of Education and Culture, Odd Semester Data

**Tabel : 4.1.7. Lanjutan/  
Table Continued**

Kecamatan/ Sub District	Murid/Pupils		
	Negeri/ Public	Swasta/ Private	Jumlah/ Total
(1)	(2)	(3)	(4)
01 Balige	1 849	954	2 803
02 Tampahan	73	-	73
03 Laguboti	754	504	1 258
04 Habinsaran	846	-	846
05 Borbor	429	-	429
06 Nassau	-	-	-
07 Silaen	664	-	664
08 Sigumpar	-	-	-
09 Porsea	-	-	-
10 Pintu Pohan Meranti	124	-	124
11 Siantar Narumonda	840	-	840
12 Parmaksian	186	-	186
13 Lumban Julu	518	-	518
14 Uluan	513	-	513
15 Ajibata	155	-	155
16 Bonatua Lunasi	-	-	-
<b>Toba</b>	<b>6 951</b>	<b>1 458</b>	<b>8 409</b>

Catatan/Note: <sup>1</sup> Jumlah guru termasuk kepala sekolah dan guru/The total of teachers including headmaster and teacher

Sumber/  
Source : Kementerian Pendidikan dan Kebudayaan, Data Semester Ganjil / Ministry of Education and Culture, Odd Semester Data

**Tabel : 4.1.8. Jumlah Sekolah, Guru, Murid Sekolah Menengah Kejuruan (SMK) di Bawah Kementerian Pendidikan dan Kebudayaan Menurut Kecamatan di Kabupaten Toba , 2021/2022**

*Number of Schools, Teachers, and Pupils In Vocational High School Under The Ministry of Education and Culture by Sub District in Toba Regency, 2021/2022*

Kecamatan/ Sub District	Sekolah/Schools		
	Negeri/ Public	Swasta/ Private	Jumlah/ Total
(1)	(2)	(3)	(4)
01 Balige	3	4	7
02 Tampahan	-	-	-
03 Laguboti	1	3	4
04 Habinsaran	1	-	1
05 Borbor	-	-	-
06 Nassau	1	-	1
07 Silaen	-	-	-
08 Sigumpar	1	-	1
09 Porsea	-	4	4
10 Pintu Pohan Meranti	-	1	1
11 Siantar Narumonda	-	-	-
12 Parmaksian	-	-	-
13 Lumban Julu	1	-	1
14 Uluan	-	-	-
15 Ajibata	-	-	-
16 Bonatua Lunasi	-	-	-
<b>Toba</b>	<b>8</b>	<b>12</b>	<b>20</b>

Catatan/Note: <sup>1</sup> Jumlah guru termasuk kepala sekolah dan guru/*The total of teachers including headmaster and teacher*

Sumber/  
Source : Kementerian Pendidikan dan Kebudayaan, Data Semester Ganjil / *Ministry of Education and Culture, Odd Semester Data*

**Tabel : 4.1.8. Lanjutan/  
Table Continued**

Kecamatan/ Sub District	Guru <sup>1</sup> / Teachers <sup>1</sup>		
	Negeri/ Public	Swasta/ Private	Jumlah/ Total
(1)	(2)	(3)	(4)
01 Balige	184	40	224
02 Tampahan	-	-	-
03 Laguboti	47	31	78
04 Habinsaran	8	-	8
05 Borbor	-	-	-
06 Nassau	15	-	15
07 Silaen	-	-	-
08 Sigumpar	14	-	14
09 Porsea	-	32	32
10 Pintu Pohan Meranti	-	7	7
11 Siantar Narumonda	-	-	-
12 Parmaksian	-	-	-
13 Lumban Julu	27	-	27
14 Uluan	-	-	-
15 Ajibata	-	-	-
16 Bonatua Lunasi	-	-	-
<b>Toba</b>	<b>295</b>	<b>110</b>	<b>405</b>

Catatan/Note: <sup>1</sup> Jumlah guru termasuk kepala sekolah dan guru/The total of teachers including headmaster and teacher

Sumber/  
Source : Kementerian Pendidikan dan Kebudayaan, Data Semester Ganjil / Ministry of Education and Culture, Odd Semester Data

**Tabel : 4.1.8. Lanjutan/  
Table Continued**

Kecamatan/ Sub District	Murid/Pupils		
	Negeri/ Public	Swasta/ Private	Jumlah/ Total
(1)	(2)	(3)	(4)
01 Balige	2 678	647	3 325
02 Tampahan	-	-	-
03 Laguboti	736	342	1 078
04 Habinsaran	31	-	31
05 Borbor	-	-	-
06 Nassau	194	-	194
07 Silaen	-	-	-
08 Sigumpar	90	-	90
09 Porsea	-	336	336
10 Pintu Pohan Meranti	-	197	197
11 Siantar Narumonda	-	-	-
12 Parmaksian	-	-	-
13 Lumban Julu	431	-	431
14 Uluan	-	-	-
15 Ajibata	-	-	-
16 Bonatua Lunasi	-	-	-
<b>Toba</b>	<b>4 160</b>	<b>1 522</b>	<b>5 682</b>

Catatan/Note: <sup>1</sup> Jumlah guru termasuk kepala sekolah dan guru/*The total of teachers including headmaster and teacher*

Sumber/  
Source : Kementerian Pendidikan dan Kebudayaan, Data Semester Ganjil / *Ministry of Education and Culture, Odd Semester Data*

**Tabel : 4.1.9. Jumlah Desa<sup>1</sup>/Kelurahan yang Memiliki Fasilitas Sekolah Menurut Kecamatan dan Tingkat Pendidikan, 2019,2020,2021**  
**Number of Villages<sup>1</sup> Having Educational Facilities by Sub District and Educational Level, 2019,2020,2021**

Kecamatan/ Sub District	Sekolah Dasar/Primary School		
	2019	2020	2021
(1)	(2)	(3)	(4)
01 Balige	20	31	20
02 Tampahan	5	6	5
03 Laguboti	14	19	15
04 Habinsaran	20	27	19
05 Borbor	11	12	12
06 Nassau	10	16	10
07 Silaen	17	22	15
08 Sigumpar	9	9	8
09 Porsea	12	13	12
10 Pintu Pohan Meranti	7	11	7
11 Siantar Narumonda	8	8	7
12 Parmaksian	8	9	8
13 Lumban Julu	10	13	9
14 Uluan	13	14	10
15 Ajibata	8	10	8
16 Bonatua Lunasi	7	8	7
<b>Toba</b>	<b>179</b>	<b>228</b>	<b>172</b>

Catatan/Note: <sup>1</sup>Desa pada tabel ini termasuk Unit Permukiman Transmigrasi (UPT) yang masih dibina oleh Kementerian terkait dan nigari di Provinsi Sumatera Barat/*Villages in this table include Transmigration Settlement Unit which is still fostered by the relevant ministries and the nigari in the Province of Sumatera Barat*

Sumber/  
Source : BPS- Pendataan Potensi Desa (Podes) / BPS- Statistics Indonesia, Village Potential Data Collection

**Tabel : 4.1.9. Lanjutan/  
Table Continued**

Kecamatan/ Sub District	SMP/Junior High School		
	2019	2020	2021
(1)	(2)	(3)	(4)
01 Balige	6	7	5
02 Tampahan	1	1	1
03 Laguboti	3	4	3
04 Habinsaran	5	6	4
05 Borbor	2	2	1
06 Nassau	3	3	3
07 Silaen	4	5	4
08 Sigumpar	3	2	2
09 Porsea	3	3	3
10 Pintu Pohan Meranti	4	5	4
11 Siantar Narumonda	2	3	3
12 Parmaksian	3	2	2
13 Lumban Julu	2	2	2
14 Uluan	2	2	2
15 Ajibata	2	2	2
16 Bonatua Lunasi	1	1	2
<b>Toba</b>	<b>46</b>	<b>50</b>	<b>43</b>

Catatan/Note: <sup>1</sup>Desa pada tabel ini termasuk Unit Permukiman Transmigrasi (UPT) yang masih dibina oleh Kementerian terkait dan nigari di Provinsi Sumatera Barat/*Villages in this table include Transmigration Settlement Unit which is still fostered by the relevant ministries and the nigari in the Province of Sumatera Barat*

Sumber/  
Source : BPS- Pendataan Potensi Desa (Podes) / *BPS- Statistics Indonesia, Village Potential Data Collection*

**Tabel : 4.1.9. Lanjutan/  
Table Continued**

Kecamatan/ Sub District	SMA/Senior High School		
	2019	2020	2021
(1)	(2)	(3)	(4)
01 Balige	2	3	2
02 Tampahan	-	1	1
03 Laguboti	3	3	3
04 Habinsaran	1	1	1
05 Borbor	-	1	1
06 Nassau	-	-	-
07 Silaen	1	1	1
08 Sigumpar	-	-	-
09 Porsea	-	-	-
10 Pintu Pohan Meranti	1	1	1
11 Siantar Narumonda	1	1	1
12 Parmaksian	1	1	1
13 Lumban Julu	-	-	-
14 Uluan	1	1	1
15 Ajibata	1	1	1
16 Bonatua Lunasi	1	1	1
<b>Toba</b>	<b>14</b>	<b>16</b>	<b>15</b>

Catatan/Note: <sup>1</sup>Desa pada tabel ini termasuk Unit Permukiman Transmigrasi (UPT) yang masih dibina oleh Kementerian terkait dan nigari di Provinsi Sumatera Barat/*Villages in this table include Transmigration Settlement Unit which is still fostered by the relevant ministries and the nigari in the Province of Sumatera Barat*

Sumber/  
Source : BPS- Pendataan Potensi Desa (Podes) / *BPS- Statistics Indonesia, Village Potential Data Collection*



**Tabel : 4.1.9. Lanjutan/  
Table Continued**

Kecamatan/ Sub District	SMK/Vocational High School		
	2019	2020	2021
(1)	(2)	(3)	(4)
01 Balige	3	5	4
02 Tampahan	1	-	-
03 Laguboti	3	3	3
04 Habinsaran	2	1	1
05 Borbor	-	-	-
06 Nassau	1	1	1
07 Silaen	-	-	-
08 Sigumpar	1	1	1
09 Porsea	1	2	1
10 Pintu Pohan Meranti	1	1	1
11 Siantar Narumonda	-	-	-
12 Parmaksian	1	1	1
13 Lumban Julu	1	1	1
14 Uluan	-	-	-
15 Ajibata	-	-	-
16 Bonatua Lunasi	-	-	-
<b>Toba</b>	<b>15</b>	<b>16</b>	<b>14</b>

Catatan/Note: <sup>1</sup>Desa pada tabel ini termasuk Unit Permukiman Transmigrasi (UPT) yang masih dibina oleh Kementerian terkait dan nigari di Provinsi Sumatera Barat/*Villages in this table include Transmigration Settlement Unit which is still fostered by the relevant ministries and the nigari in the Province of Sumatera Barat*

Sumber/  
Source : BPS- Pendataan Potensi Desa (Podes) / BPS- Statistics Indonesia, Village Potential Data Collection

**Tabel : 4.1.9. Lanjutan/  
Table Continued**

Kecamatan/ Sub District	Perguruan Tinggi/University		
	2019	2020	2021
(1)	(2)	(3)	(4)
01 Balige	1	2	1
02 Tampahan	-	-	-
03 Laguboti	3	4	3
04 Habinsaran	-	-	-
05 Borbor	-	-	-
06 Nassau	-	-	-
07 Silaen	1	1	1
08 Sigumpar	-	-	-
09 Porsea	-	-	-
10 Pintu Pohan Meranti	-	-	-
11 Siantar Narumonda	-	-	-
12 Parmaksian	-	-	-
13 Lumban Julu	-	-	-
14 Uluan	-	-	-
15 Ajibata	-	-	1
16 Bonatua Lunasi	-	-	-
<b>Toba</b>	<b>5</b>	<b>7</b>	<b>6</b>

Catatan/Note: <sup>1</sup>Desa pada tabel ini termasuk Unit Permukiman Transmigrasi (UPT) yang masih dibina oleh Kementerian terkait dan nigari di Provinsi Sumatera Barat/*Villages in this table include Transmigration Settlement Unit which is still fostered by the relevant ministries and the nigari in the Province of Sumatera Barat*

Sumber/  
Source : BPS- Pendataan Potensi Desa (Podes) / *BPS- Statistics Indonesia, Village Potential Data Collection*

**Tabel : 4.1.10 Jumlah Sekolah Guru dan Murid Menurut Tingkat Pendidikan, 2021/2022**  
**Number of Schools Teachers and Pupils by Education Level, 2021/2022**

Tingkat Pendidikan/ Education Level		Tahun Ajar/Teaching Year 2021/2022
(1)		(2)
1	PAUD dan TK /PAUD and Kindegarten	
	a. Sekolah/Schools	29
	b. Guru/Teachers	120
	c. Murid/Pupils	1 552
2	SD /Primary School	
	d. Sekolah/Schools	227
	e. Guru/Teachers	2 073
	f. Murid/Pupils	26 142
3	SMP/Junior High School	
	a. Sekolah/Schools	51
	b. Guru/Teachers	922
	c. Murid/Pupils	13 930
4	SMA/Senior High School	
	a. Sekolah/Schools	16
	b. Guru/Teachers	922
	c. Murid/Pupils	1330
5	SMK/Vocational Senior High School	
	a. Sekolah/Schools	20
	b. Guru/Teachers	405
	c. Murid/Pupils	5 682
6	Akademi/Academy	
	a. Akademi/Academy	7
	b. Dosen/Lecturer	142
	c. Mahasiswa/Pupils	2 321

Sumber/ Kementerian Pendidikan dan Kebudayaan dan Akademi di Kabupaten Toba/

Source : Ministry of Education and Culture and Academic in Toba Regency

**Tabel : 4.1.11. Jumlah Perpustakaan Sekolah Menurut Kecamatan, 2021**  
**Table** **Number of School Library by Sub District, 2021**

Kecamatan/ Sub District	Sekolah Dasar/ Primary School	SMP/Junior High School
(1)	(2)	(3)
01 Balige	27	8
02 Tampahan	5	1
03 Laguboti	15	5
04 Habinsaran	20	7
05 Borbor	13	2
06 Nassau	9	4
07 Silaen	16	5
08 Sigumpar	7	2
09 Porsea	10	4
10 Pintu Pohan Meranti	9	5
11 Siantar Narumonda	6	3
12 Parmaksian	8	2
13 Lumban Julu	13	2
14 Uluan	12	2
15 Ajibata	7	2
16 Bonatua Lunasi	7	1
<b>Jumlah/Total</b>	<b>2021</b>	<b>184</b>
	<b>2020</b>	<b>164</b>
		<b>44</b>

Sumber/ : Dinas Pendidikan Pemuda dan Olahraga Kabupaten Toba/  
 Source : Youth and Sports Education Office of Toba Regency

**Tabel : 4.1.12 Jumlah Perpustakaan/Taman Bacaan Masyarakat Menurut Kecamatan di Kabupaten Toba, 2020-2021**  
**Number of Garden Reading by Sub District in Toba Regency, 2020-2021**

Kecamatan/ Sub District	2020	2021
(1)	(2)	(3)
01 Balige	6	8
02 Tampahan	-	-
03 Laguboti	3	3
04 Habinsaran	-	-
05 Borbor	-	-
06 Nassau	-	-
07 Silaen	-	-
08 Sigumpar	1	1
09 Porsea	1	2
10 Pintu Pohan Meranti	-	-
11 Siantar Narumonda	-	-
12 Parmaksian	-	-
13 Lumban Julu	1	2
14 Uluan	1	1
15 Ajibata	-	-
16 Bonatua Lunasi	1	1
<b>Jumlah/Total</b>	<b>14</b>	<b>18</b>

Sumber/  
Source : Dinas Perpustakaan dan Kearsipan Kabupaten Toba/  
Library and Arcivers Office of Toba Regency

**Tabel : 4.1.13 Jumlah Perpustakaan/Taman Bacaan Masyarakat Menurut Jenis, 2020-2021**  
**Number of Garden Reading by Type, 2020-2021**

Jenis/ Type		2020	2021
(1)		(2)	(3)
01	Perpustakaan Umum/ Public Library	1	1
02	Perpustakaan Khusus/ Special Library	2	3
03	Perpustakaan Perguruan Tinggi/ College Library	3	3
04	Perpustakaan Desa/ Village Library	1	3
05	Taman Bacaan Masyarakat/ Public Reading Garden	3	4
06	Komunitas Baca/ Reading Community	2	2
07	Perpustakaan Keliling/ Mobile Library	2	2
<b>Jumlah/Total</b>		<b>14</b>	<b>18</b>

Sumber/  
Source : Dinas Perpustakaan dan Kearsipan Kabupaten Toba/  
Library and Arcivers Office of Toba Regency

**Tabel : 4.1.14 Jumlah Mahasiswa Dosen dan Rasio Mahasiswa Terhadap Dosen di Institut Teknologi DEL Program D-3, 2003/2004 – 2021/2022**  
**Number of Student Lecturer and Ratio of Student to Lecturer at DEL Informatica Institute, 2003/2004 – 2021/2022**

Tahun/ Year	Mahasiswa/ Student	Dosen/ Lecturer	Rasio Mahasiswa Thdp Dosen/ Ratio of Student to Lecturers
(1)	(2)	(3)	(4)
2003 / 2004	209	22	9,5
2004 / 2005	192	20	9,6
2005 / 2006	169	24	7,0
2006 / 2007	176	29	6,1
2007 / 2008	196	29	6,8
2008 / 2009	191	14	13,6
2009 / 2010	192	22	8,7
2010 / 2011	200	22	9,1
2011 / 2012	225	28	8,0
2012 / 2013	273	26	10,5
2013 / 2015	341	32	10,6
2014 / 2015	761	41	18,6
2015 / 2016	837	48	17,9
2016 / 2017	244	11	22,2
2017 / 2018	219	14	15,6
2018 / 2019	220	14	15,7
2019 / 2020	291	15	19,4
2020 / 2021	314	18	17,4
2021 / 2022	320	15	21,3

Sumber/ Institut Teknologi DEL /  
 Source : DEL Informatica Institute

**Tabel : 4.1.15 Jumlah Mahasiswa Dosen dan Rasio Mahasiswa Terhadap Dosen di Institut Teknologi DEL Program D-4, 2014/2015 – 2021/2022**  
*Number of Student Lecturer and Ratio of Student to Lecturer at DEL Informatica Institute, 2014/2015 – 2021/2022*

Tahun/ Year	Mahasiswa/ Student	Dosen/ Lecturer	Rasio Mahasiswa Thdp Dosen/ Ratio of Student to Lecturers
(1)	(2)	(3)	(4)
2014 / 2015	107	6	17,8
2015 / 2016	148	6	24,7
2016 / 2017	167	6	27,8
2017 / 2018	124	7	17,7
2018 / 2019	114	7	16,2
2019 / 2020	177	8	22,1
2020 / 2021	236	11	21,4
2021 / 2022	264	7	37,7

Sumber/  
Source : Institut Teknologi DEL /  
DEL Informatica Institute



**Tabel : 4.1.16 Jumlah Mahasiswa Dosen dan Rasio Mahasiswa Terhadap Dosen di Institut Teknologi DEL Program S1, 2015/2018 – 2021/2022**  
**Table**  
**Number of Student Lecturer and Ratio of Student to Lecturer at DEL Informatica Institute, 2015/2018 – 2021/2022**

Tahun/ Year	Mahasiswa/ Student	Dosen/ Lecturer	Rasio Mahasiswa Thdp Dosen/ Ratio of Student to Lecturers
(1)	(2)	(3)	(4)
2015 / 2016	442	31	14,2
2016 / 2017	690	39	17,7
2017 / 2018	947	46	20,6
2018 / 2019	940	53	17,7
2019 / 2020	758	52	14,6
2020 / 2021	900	68	13,2
2021 / 2022	917	52	17,6

Sumber/  
Source : Institut Teknologi DEL /  
DEL Informatica Institute

**Tabel : 4.1.17. Jumlah Mahasiswa Dosen dan Rasio Mahasiswa Terhadap Dosen di Sekolah Tinggi Ilmu Kesehatan Arjuna Program D3 Keperawatan, 2007/2008 - 2021/2022**  
*Number of Student Lecturer and Ratio of Student to Lecturer at High School Arjuna,2007/2008-2021/2022*

Tahun/ Year	Mahasiswa/ Student	Dosen/ Lecturer	Rasio Mahasiswa Thdp Dosen/ Ratio of Student to Lecturers
(1)	(2)	(3)	(4)
2007 / 2008	149	14	10,6
2008 / 2009	208	11	18,9
2009 / 2010	202	10	20,2
2010 / 2011	154	13	11,8
2011 / 2012	175	36	4,80
2012 / 2013	159	36	4,40
2013 / 2015	122	40	3,00
2014 / 2015	93	25	3,70
2015 / 2016	84	25	3,40
2016 / 2017	77	25	3,08
2017 / 2018	81	26	3,11
2018 / 2019	82	20	4,10
2019 / 2020	85	15	5,60
2020 / 2021	96	15	6,40
2021 / 2022	105	12	8,75

Sumber/  
Source : Sekolah Tinggi Ilmu Kesehatan Arjuna/  
High School Nurses Academy of Arjuna

**Tabel : 4.1.18. Jumlah Mahasiswa Dosen dan Rasio Mahasiswa Terhadap Dosen di Sekolah Tinggi Ilmu Kesehatan Arjuna Program D3 Farmasi, 2009/2010 -2021/2022**  
**Table** **Number of Student Lecturer and Ratio of Student to Lecturer at High School Arjuna,2009/2010-2021/2022**

Tahun/ Year	Mahasiswa/ Student	Dosen/ Lecturer	Rasio Mahasiswa Thdp Dosen/ Ratio of Student to Lecturers
(1)	(2)	(3)	(4)
2009 / 2010	105	15	7,0
2010 / 2011	146	15	9,7
2011 / 2012	119	13	9,1
2012 / 2013	103	17	6,1
2013 / 2014	89	17	5,2
2014 / 2015	95	26	3,7
2015 / 2016	96	28	3,4
2016 / 2017	126	27	4,6
2017 / 2018	156	27	5,7
2018 / 2019	162	15	10,8
2019 / 2020	127	15	8,5
2020 / 2021	102	17	6,0
2021 / 2022	98	9	10,9

Sumber/  
Source : Sekolah Tinggi Ilmu Kesehatan Arjuna/  
High School Nurses Academy of Arjuna

**Tabel : 4.1.19** Jumlah Mahasiswa Dosen dan Rasio Mahasiswa Terhadap Dosen di Sekolah Tinggi Ilmu Kesehatan Arjuna Program S1 Farmasi, 2021/2022  
**Table** Number of Student Lecturer and Ratio of Student to Lecturer at High School Arjuna, 2021/2022

Tahun/ Year	Mahasiswa/ Student	Dosen/ Lecturer	Rasio Mahasiswa Thdp Dosen/ Ratio of Student to Lecturers
(1)	(2)	(3)	(4)
2019 / 2020	25	8	3,1
2020 / 2021	70	8	8,8
2021 / 2022	99	9	11,0

Sumber/  
Source : Sekolah Tinggi Ilmu Kesehatan Arjuna/  
High School Nurses Academy of Arjuna

**Tabel : 4.1.20. Jumlah Mahasiswa Dosen dan Rasio Mahasiswa Terhadap Dosen di Akademi Keperawatan HKBP, 2007/2008 - 2021/2022**  
**Number of Student Lecturer and Ratio of Student to Lecturer at HKBP Nurses Academy, 2007/2008 - 2021/2022**

Tahun/ Year	Mahasiswa/ Student	Dosen/ Lecturer	Rasio Mahasiswa Thdp Dosen/ Ratio of Student to Lecturers
(1)	(2)	(3)	(4)
2007 / 2008	128	8	16,00
2008 / 2009	132	21	6,28
2009 / 2010	162	8	20,30
2010 / 2011	106	10	10,60
2011 / 2012	138	8	17,25
2012 / 2013	142	8	17,75
2013 / 2014	141	10	14,10
2014 / 2015	115	19	6,05
2015 / 2016	113	5	22,60
2016 / 2017	135	7	19,28
2017 / 2018	140	7	20,00
2018 / 2019	142	7	20,28
2019 / 2020	142	7	20,28
2020 / 2021	148	5	29,60
2021 / 2022	161	7	23,00

Sumber/ Akademi Keperawatan HKBP/  
 Source : Nurses Academy of HKBP

**Tabel : 4.1.21. Jumlah Mahasiswa Dosen dan Rasio Mahasiswa Terhadap Dosen di Sekolah Tinggi Diakones HKBP, 2007/2008 – 2021/2022**  
**Number of Student Lecturer and Ratio of High School HKBP Diakones, 2007/2008 – 2021/2022**

Tahun/ Year	Mahasiswa/ Student	Dosen/ Lecturer	Rasio Mahasiswa Thdp Dosen/ Ratio of Student to Lecturers
(1)	(2)	(3)	(4)
2007 / 2008	51	12	4,3
2008 / 2009	52	10	5,2
2009 / 2010	56	12	4,7
2010 / 2011	52	13	4,0
2011 / 2012	53	11	4,8
2012 / 2013	50	13	3,8
2013 / 2014	51	15	3,5
2014 / 2015	56	16	3,5
2015 / 2016	62	14	4,4
2016 / 2017	87	14	6,2
2017 / 2018	98	16	6,1
2018 / 2019	108	7	15,4
2019 / 2020	119	7	17,0
2020 / 2021	121	8	15,1
2021 / 2022	121	8	15,1

Sumber/  
Source : Sekolah Tinggi Diakones HKBP/  
Diakones School of HKBP

**Tabel : 4.1.22. Jumlah Mahasiswa Dosen dan Rasio Mahasiswa Terhadap Dosen di Sekolah Bibelvrouw, 2007/2008 – 2021/2022**  
**Number of Student Lecturer and Ratio of Student to Lecturer at Bibelvrouw School, 2007/2008 – 2021/2022**

Tahun/ Year	Mahasiswa/ Student	Dosen/ Lecturer	Rasio Mahasiswa Thdp Dosen/ Ratio of Student to Lecturers
(1)	(2)	(3)	(4)
2007 / 2008	87	8	10 ,90
2008 / 2009	92	9	10 ,20
2009 / 2010	97	5	19 ,40
2010 / 2011	91	6	15 ,20
2011 / 2012	85	10	8 ,50
2012 / 2013	84	10	8 ,40
2013 / 2014	79	10	7 ,90
2014 / 2015	108	13	8 ,30
2015 / 2016	115	11	10 ,40
2016 / 2017	111	11	10,09
2017 / 2018	165	14	11,78
2018 / 2019	217	17	12,76
2019 / 2020	254	14	18,14
2020 / 2021	274	14	19,57
2021 / 2022	207	15	13,80

Sumber/  
/ Source : Sekolah Bibelvrouw HKBP/  
Bibelvrouw School of HKBP

**Tabel : 4.1.23 . Jumlah Mahasiswa Dosen dan Rasio Mahasiswa Terhadap Dosen di Sekolah Tinggi Theologi Reformed Injili Lumbator (STTRIL), 2015/2016-2021/2022**  
**Number of Student Lecturer and Ratio of Student to Lecturer at STTRIL School, 2015/2016 – 2021/2022**

Tahun/ Year	Mahasiswa/ Student	Dosen/ Lecturer	Rasio Mahasiswa Thdp Dosen/ Ratio of Student to Lecturers
(1)	(2)	(3)	(4)
2015 / 2016	52	21	2,53
2016 / 2017	60	21	2,85
2017 / 2018	54	14	3,85
2018 / 2019	46	14	3,28
2019 / 2020	38	13	2,92
2020 / 2021	20	8	2,50
2021 / 2022	29	8	3,62

Sumber/  
Source : Sekolah Tinggi Theologi Reformed Injili Lumbator /  
STTRIL School



4.2 Kesehatan/ *Healthy*

**Tabel : 4.2.1 Jumlah Desa<sup>1</sup>/Kelurahan yang Memiliki Sarana Kesehatan Menurut Kecamatan, 2018,2020,2021**  
**Table**  
**Number of Villages<sup>1</sup> Having Health Facilities by Sub District Level, 2018,,2020,2021**

Kecamatan/ Sub District	Rumah Sakit/Hospital		
	2018	2020	2021
(1)	(2)	(3)	(4)
01 Balige	1	1	1
02 Tampahan	-	-	-
03 Laguboti	-	-	-
04 Habinsaran	-	-	-
05 Borbor	-	-	-
06 Nassau	-	-	-
07 Silaen	-	-	-
08 Sigumpar	-	-	-
09 Porsea	1	1	1
10 Pintu Pohan Meranti	-	-	-
11 Siantar Narumonda	-	-	-
12 Parmaksian	-	-	-
13 Lumban Julu	-	-	-
14 Uluan	-	-	-
15 Ajibata	-	-	-
16 Bonatua Lunasi	-	-	-
<b>Toba</b>	<b>2</b>	<b>2</b>	<b>2</b>

Catatan/Note: <sup>1</sup> Desa pada tabel ini termasuk Unit Permukiman Transmigrasi (UPT) yang masih dibina oleh Kementerian terkait dan nigari di Provinsi Sumatera Barat/*Villages in this table include Transmigration Settlement Unit which is still fostered by the relevant ministries and the nigari in the Province of Sumatera Barat*

Sumber/  
Source : BPS- Pendataan Potensi Desa (Podes) / *BPS- Statistics Indonesia, Village Potential Data Collection*

**Tabel : 4.2.1 Lanjutan/  
Table Continued**

Kecamatan/ Sub District	Rumah Sakit Bersalin/Maternity Hospital		
	2018	2020	2021
(1)	(5)	(6)	(7)
01 Balige	-	-	-
02 Tampahan	-	-	-
03 Laguboti	-	-	-
04 Habinsaran	-	-	-
05 Borbor	-	-	-
06 Nassau	-	-	-
07 Silaen	-	-	-
08 Sigumpar	-	-	-
09 Porsea	-	-	-
10 Pintu Pohan Meranti	-	-	-
11 Siantar Narumonda	-	-	-
12 Parmaksian	-	-	-
13 Lumban Julu	-	-	-
14 Uluan	-	-	-
15 Ajibata	-	-	-
16 Bonatua Lunasi	-	-	-
<b>Toba</b>	<b>0</b>	<b>0</b>	<b>0</b>

Catatan/Note: <sup>1</sup>Desa pada tabel ini termasuk Unit Permukiman Transmigrasi (UPT) yang masih dibina oleh Kementerian terkait dan nigari di Provinsi Sumatera Barat/*Villages in this table include Transmigration Settlement Unit which is still fostered by the relevant ministries and the nigari in the Province of Sumatera Barat*

Sumber/  
Source : BPS- Pendataan Potensi Desa (Podes) / BPS- Statistics Indonesia, Village Potential Data Collection

**Tabel : 4.2.1 Lanjutan/  
Table Continued**

Kecamatan/ Sub District	Poliklinik/ <i>Polyclinic</i>		
	2018	2020	2021
(1)	(8)	(9)	(10)
01 Balige	2	4	3
02 Tampahan	-	-	-
03 Laguboti	-	-	-
04 Habinsaran	-	1	1
05 Borbor	-	-	-
06 Nassau	-	-	-
07 Silaen	1	1	1
08 Sigumpar	-	-	-
09 Porsea	1	1	1
10 Pintu Pohan Meranti	1	-	1
11 Siantar Narumonda	-	-	-
12 Parmaksian	1	1	1
13 Lumban Julu	-	-	-
14 Uluan	-	1	-
15 Ajibata	-	-	-
16 Bonatua Lunasi	-	-	-
<b>Toba</b>	<b>6</b>	<b>9</b>	<b>8</b>

Catatan/*Note*: <sup>1</sup>Desa pada tabel ini termasuk Unit Permukiman Transmigrasi (UPT) yang masih dibina oleh Kementerian terkait dan nigari di Provinsi Sumatera Barat/*Villages in this table include Transmigration Settlement Unit which is still fostered by the relevant ministries and the nigari in the Province of Sumatera Barat*

Sumber/  
*Source* : BPS- Pendataan Potensi Desa (Podes) / *BPS- Statistics Indonesia, Village Potential Data Collection*

**Tabel : 4.2.1 Lanjutan/  
Table Continued**

Kecamatan/ Sub District	Puskesmas/Public Health Center		
	2018	2020	2021
(1)	(11)	(12)	(13)
01 Balige	2	2	2
02 Tampahan	1	1	1
03 Laguboti	1	1	1
04 Habinsaran	1	1	1
05 Borbor	1	1	1
06 Nassau	1	1	1
07 Silaen	1	1	1
08 Sigumpar	1	1	1
09 Porsea	1	1	1
10 Pintu Pohan Meranti	1	1	1
11 Siantar Narumonda	1	1	1
12 Parmaksian	1	1	1
13 Lumban Julu	2	2	2
14 Uluan	2	2	2
15 Ajibata	1	1	1
16 Bonatua Lunasi	1	1	1
<b>Toba</b>	<b>19</b>	<b>19</b>	<b>19</b>

Catatan/Note: <sup>1</sup>Desa pada tabel ini termasuk Unit Permukiman Transmigrasi (UPT) yang masih dibina oleh Kementerian terkait dan nigrari di Provinsi Sumatera Barat/*Villages in this table include Transmigration Settlement Unit which is still fostered by the relevant ministries and the nigrari in the Province of Sumatera Barat*

Sumber/  
Source : BPS- Pendataan Potensi Desa (Podes) / BPS- Statistics Indonesia, Village Potential Data Collection

**Tabel : 4.2.1 Lanjutan/  
Table Continued**

Kecamatan/ Sub District		Puskesmas Pembantu/ Subsidiary of Public Health Center		
		2018	2020	2021
(1)		(14)	(15)	(16)
01	Balige	5	5	4
02	Tampahan	–	-	-
03	Laguboti	4	4	4
04	Habinsaran	4	4	4
05	Borbor	1	1	1
06	Nassau	1	1	1
07	Silaen	2	2	1
08	Sigumpar	1	1	1
09	Porsea	1	1	1
10	Pintu Pohan Meranti	2	2	2
11	Siantar Narumonda	2	2	2
12	Parmaksian	2	2	2
13	Lumban Julu	–	-	-
14	Uluan	3	2	4
15	Ajibata	2	2	2
16	Bonatua Lunasi	–	1	-
<b>Toba</b>		<b>30</b>	<b>30</b>	<b>29</b>

Catatan/Note: <sup>1</sup> Desa pada tabel ini termasuk Unit Permukiman Transmigrasi (UPT) yang masih dibina oleh Kementerian terkait dan nigari di Provinsi Sumatera Barat/*Villages in this table include Transmigration Settlement Unit which is still fostered by the relevant ministries and the nigari in the Province of Sumatera Barat*

Sumber/  
Source : BPS- Pendataan Potensi Desa (Podes) / BPS- Statistics Indonesia, Village Potential Data Collection

**Tabel : 4.2.1 Lanjutan/  
Table Continued**

	Kecamatan/ Sub District	Apotek/ Pharmacy		
		2018	2020	2021
	(1)	(17)	(18)	(19)
01	Balige	4	8	4
02	Tampahan	-	-	-
03	Laguboti	1	1	1
04	Habinsaran	-	-	-
05	Borbor	-	-	-
06	Nassau	-	-	-
07	Silaen	-	1	-
08	Sigumpar	-	-	-
09	Porsea	3	6	3
10	Pintu Pohan Meranti	-	-	-
11	Siantar Narumonda	-	-	-
12	Parmaksian	-	-	-
13	Lumban Julu	-	-	-
14	Uluan	-	-	-
15	Ajibata	1	1	-
16	Bonatua Lunasi	1	1	-
<b>Toba</b>		<b>10</b>	<b>18</b>	<b>8</b>

Catatan/Note: <sup>1</sup>Desa pada tabel ini termasuk Unit Permukiman Transmigrasi (UPT) yang masih dibina oleh Kementerian terkait dan nagari di Provinsi Sumatera Barat/*Villages in this table include Transmigration Settlement Unit which is still fostered by the relevant ministries and the nagari in the Province of Sumatera Barat*

Sumber/  
Source : BPS- Pendataan Potensi Desa (Podes) / BPS- Statistics Indonesia, Village Potential Data Collection

**Tabel : 4.2.2 Jumlah Tenaga Kesehatan Menurut Kecamatan, 2021**  
**Number of Health Workers by Sub District, 2021**

**Table**

Kecamatan/ Sub District	Dokter Doctor	Perawat Nurse	Bidan Midwife	Farmasi Pharmaceu tical	Ahli Gizi Nutri sionist
(1)	(2)	(3)	(4)	(5)	(6)
01. Balige	37	157	100	17	7
02. Tampahan	2	7	20	1	1
03. Laguboti	5	19	39	3	1
04. Habinsaran	2	18	29	2	1
05. Borbor	1	7	15	1	1
06. Nassau	1	9	24	-	-
07. Silaen	3	13	32	1	1
08. Sigumpar	2	7	19	2	2
09. Porsea	38	85	57	18	2
10. Pintu Pohan Meranti	2	5	26	1	2
11. Siantar Narumonda	1	2	29	1	1
12. Parmaksian	2	5	27	1	1
13. Lumban Julu	3	8	30	2	4
14. Uluan	4	4	31	2	3
15. Ajibata	3	9	19	1	-
16. Bonatua Lunasi	1	6	16	1	1
<b>Jumlah/Total</b>	<b>107</b>	<b>361</b>	<b>513</b>	<b>54</b>	<b>28</b>

Sumber/ Dinas Kesehatan Kabupaten Toba/  
 Source : Public of Health Office in Toba Regency

**Tabel : 4.2.3 Jumlah Rumah Sakit Umum, Rumah Sakit Rehabilitasi, Rumah Sakit Bersalin dan Puskesmas Menurut Kecamatan, 2020-2021**  
**Table**  
*Number of General Hospital, Special Hospital, Maternity Hospital, and Public Health Center, 2020-2021*

Kecamatan Sub District	Rumah Sakit Umum General Hospital		Rumah Sakit Rehabilitasi Rehabilitation Hospital		
	2020	2021	2020	2021	
(1)	(2)	(3)	(4)	(5)	
01. Balige		1	1	-	-
02. Tampahan		-	-	-	-
03. Laguboti		-	-	1	-
04. Habinsaran		-	-	-	-
05. Borbor		-	-	-	-
06. Nassau		-	-	-	-
07. Silaen		-	-	-	-
08. Sigumpar		-	-	-	-
09. Porsea		1	1	-	-
10. Pintu Pohan Meranti		-	-	-	-
11. Siantar Narumonda		-	-	-	-
12. Parmaksian		-	-	-	-
13. Lumban Julu		-	-	-	-
14. Uluan		-	-	-	-
15. Ajibata		-	-	-	-
16. Bonatua Lunasi		-	-	-	-
<b>Toba</b>		<b>2</b>	<b>2</b>	<b>1</b>	<b>0</b>

Sumber/ Dinas Kesehatan Kabupaten Toba/  
 Source : Public of Health Office in Toba Regency



**Tabel : 4.2.3 Lanjutan/  
Continued**

**Table**

Kecamatan Sub District	Rumah Sakit Bersalin Maternity Hospital		Puskesmas Public Health Center	
	2020	2021	2020	2021
(1)	(2)	(3)	(4)	(5)
01. Balige	-	-	2	2
02. Tampahan	-	-	1	1
03. Laguboti	-	-	1	1
04. Habinsaran	-	-	1	1
05. Borbor	-	-	1	1
06. Nassau	-	-	1	1
07. Silaen	-	-	1	1
08. Sigumpar	-	-	1	1
09. Porsea	-	-	1	1
10. Pintu Pohan Meranti	-	-	1	1
11. Siantar Narumonda	-	-	1	1
12. Parmaksian	-	-	1	1
13. Lumban Julu	-	-	2	2
14. Uluan	-	-	2	2
15. Ajibata	-	-	1	1
16. Bonatua Lunasi	-	-	1	1
<b>Toba</b>	<b>0</b>	<b>0</b>	<b>19</b>	<b>19</b>

Sumber/ Dinas Kesehatan Kabupaten Toba/  
Source : Public of Health Office in Toba Regency

**Tabel : 4.2.3 Lanjutan/  
Continued**

**Table**

Kecamatan <i>Sub District</i>	Klinik/Balai Kesehatan <i>Medical Clinic</i>		Posyandu <i>Integrated Service Post</i>	
	2020	2021	2020	2021
	(1)	(2)	(4)	(5)
01. Balige	5	5	54	54
02. Tampahan	-	-	8	8
03. Laguboti	2	2	35	35
04. Habinsaran	-	-	32	33
05. Borbor	-	-	15	15
06. Nassau	-	-	20	21
07. Silaen	-	-	26	26
08. Sigumpar	-	-	10	10
09. Porsea	2	2	19	19
10. Pintu Pohan Meranti	1	1	11	11
11. Siantar Narumonda	-	-	14	14
12. Parmaksian	1	1	12	11
13. Lumban Julu	-	-	17	17
14. Uluan	-	-	21	21
15. Ajibata	-	-	12	12
16. Bonatua Lunasi	-	-	12	12
<b>Toba</b>	<b>13</b>	<b>13</b>	<b>318</b>	<b>319</b>

Sumber/ Dinas Kesehatan Kabupaten Toba/  
Source : Public of Health Office in Toba Regency

**Tabel : 4.2.3 Lanjutan/  
Continued**

**Table**

Kecamatan Sub District	Puskesmas Pembantu Public Health Sub Center		Poskesdes Village Maternity	
	2020	2021	2020	2021
(1)	(2)	(3)	(4)	(5)
01. Balige	6	6	24	24
02. Tampahan	-	-	8	8
03. Laguboti	4	4	20	20
04. Habinsaran	4	4	19	19
05. Borbor	1	1	15	15
06. Nassau	1	1	11	11
07. Silaen	2	2	16	16
08. Sigumpar	1	1	8	8
09. Porsea	1	1	5	5
10. Pintu Pohan Meranti	2	2	5	5
11. Siantar Narumonda	2	2	5	5
12. Parmaksian	2	2	7	7
13. Lumban Julu	-	-	11	11
14. Uluan	3	3	15	15
15. Ajibata	2	2	5	5
16. Bonatua Lunasi	-	-	7	7
<b>Toba</b>	<b>31</b>	<b>31</b>	<b>181</b>	<b>181</b>

Sumber/  
Source : Dinas Kesehatan Kabupaten Toba/  
Public of Health Office in Toba Regency

**Tabel : 4.2.3 Lanjutan/  
Continued**

**Table**

Kecamatan <i>Sub District</i>	Apotek		Toko Obat	
	2020	2021	2020	2021
(1)	(2)	(3)	(4)	(5)
01. Balige	5	5	8	9
02. Tampahan	-	-	-	1
03. Laguboti	1	1	4	4
04. Habinsaran	-	-	5	5
05. Borbor	-	-	2	2
06. Nassau	-	-	-	-
07. Silaen	-	-	3	4
08. Sigumpar	-	-	1	2
09. Porsea	9	9	5	5
10. Pintu Pohan Meranti	-	-	-	-
11. Siantar Narumonda	-	-	2	2
12. Parmaksian	-	-	-	1
13. Lumban Julu	-	-	3	1
14. Uluan	-	-	-	1
15. Ajibata	1	1	1	1
16. Bonatua Lunasi	-	-	2	3
<b>Toba</b>	<b>16</b>	<b>16</b>	<b>36</b>	<b>41</b>

Sumber/  
Source : Dinas Kesehatan Kabupaten Toba/  
Public of Health Office in Toba Regency

**Tabel : 4.2.4 Jumlah Dokter Menurut Unit Kerja, 2021**  
**Number of State Physicians by Work Unit, 2021**

**Table**

	Unit Kerja/ Work Unit	Umum/ General	Gigi/ Dentist	Spesialis/ Specialist
	(1)	(2)	(3)	(4)
01.	Puskesmas/ Public Health Center	41	12	-
02.	Rumah Sakit/ Hospital	20	3	46
	<b>Jumlah/Total</b>	<b>61</b>	<b>15</b>	<b>46</b>

Sumber/ Dinas Kesehatan Kabupaten Toba/  
 Source : Health Service of Toba Regency

**Tabel :** 4.2.5. Jumlah Kasus 10 Penyakit Terbanyak di Kabupaten Toba, 2021

**Table** *Number of Cases of the 10 Most Diseases in Toba Regency, 2021*

Jenis Penyakit / Kind of Disease		Jumlah Kasus/ Number of Cases
(1)	(2)	(2)
1.	Penyakit Tekanan Darah Tinggi	6 961
2.	Penyakit Lain pada Saluran Pernafasan Bag. Atas	6 717
3.	Dyspepsia/Gastritis/Tukak Lambung	6 634
4.	Infeksi Akut Lain pada Saluran Pernafasan Bag. Atas	6 273
5.	Febris	4 553
6.	Penyakit pada Sistem Otot dan Jaringan Pengikat	3 114
7.	Penyakit Kulit Alergi	2 972
8.	Diare (termasuk tersangka kolera)	2 939
9.	Kecelakaan dan Ruda Paksa	2 231
10.	Diabetes Melitus	1 884
<b>Jumlah/Total</b>		<b>44 278</b>

Sumber/ Dinas Kesehatan Kabupaten Toba/  
Source : Health Service of Toba Regency

**Tabel : 4.2.6. Jumlah Bayi Lahir Bayi Berat Badan Lahir Rendah (BBLR) BBLR Dirujuk dan Bergizi Buruk Menurut Kecamatan, 2021**  
**Table**  
**Number of Births babies with Low Birth Weights (LBW) Treated LBW and Malnutrition Cases by Sub District, 2021**

Kecamatan/ Sub District	Bayi Lahir/ Births	BBLR/ LBW		Gizi Buruk/ Malnutrition
		Jumlah/ Total	Dirujuk/ Treated	
(1)	(2)	(3)	(4)	(5)
01. Balige	629	3	-	5
02. Tampahan	90	-	-	-
03. Laguboti	277	-	-	1
04. Habinsaran	228	-	-	1
05. Borbor	134	-	-	-
06. Nassau	133	1	-	3
07. Silaen	144	2	-	2
08. Sigumpar	133	1	-	1
09. Porsea	230	3	-	-
10. Pintu Pohan Meranti	146	2	-	-
11. Siantar Narumonda	131	-	-	-
12. Parmaksian	166	-	-	-
13. Lumban Julu	94	1	-	-
14. Uluan	89	-	-	1
15. Ajibata	146	1	-	5
16. Bonatua Lunasi	85	2	-	-
<b>Jumlah/Total</b>	<b>3 053</b>	<b>16</b>	<b>0</b>	<b>19</b>

Sumber/  
Source : Dinas Kesehatan Kabupaten Toba/  
Health Service of Toba Regency

**Tabel : 4.2.7. Jumlah Ibu Hamil Melakukan Kunjungan K1 Melakukan Kunjungan K4 Kurang Energi Kronis(KEK) dan Mendapat Tablet Zat Besi (Fe) , 2012-2021**  
***Number of Pregnant Women Those with One Visit and Four Visits of Antenatal Care Chronic Energy Deficiency (CED) and Receiving Iron Supplement, 2012-2021***

Tahun/ Years	Jumlah Ibu Hamil/ Pregnant Woman	Melakukan Kunjungan K1/ One Visit	Melakukan Kunjungan K4/ Four Visits	Kurang Energi Kronis (KEK)/ Chronic Energy Deficiency (CED)	Mendapat Zat Besi (Fe)/ Receiving Iron Supplement
(1)	(2)	(3)	(4)	(5)	(6)
2012	4 017	3 883	3 746	45	2 234
2013	4 017	3 907	3 777	70	3 510
2014	4 025	3 576	3 538	75	3 507
2015	4 104	3 849	3 633	68	3 877
2016	4 709	4 081	3 891	79	3 920
2017	4 738	4 261	4 213	30	4 213
2018	4 535	3 439	3 007	50	3 007
2019	4 455	3 682	3 609	28	2 876
2020	3 550	3 550	3 121	106	2 168
2021	4 001	3 351	3 357	27	2 168

Sumber/  
Source : Dinas Kesehatan Kabupaten Toba/  
Health Service of Toba Regency



**Tabel : 4.2.8**

**Jumlah Kasus IMS, DBD, Diare, TB dan Malaria Menurut Kecamatan, 2021**

**Table**

**Number of Cases of Genderually Transmitted Infection ,Dengue ,Fever ,Diarhea , Tuberculosis (TB) and Malaria by Sub District, 2021**

Kecamatan/ Sub District	IMS/ Genderually Transmitted Infection	DBD/ Dengue Fever	Diare/ Diarhea	TB/ Tubercu losis	Malaria/ Malaria
(1)	(2)	(3)	(4)	(5)	(6)
01. Balige	-	13	425	78	-
02. Tampahan	-	-	112	9	-
03. Laguboti	-	8	313	29	-
04. Habinsaran	-	-	122	9	-
05. Borbor	-	-	155	8	-
06. Nassau	-	1	216	13	-
07. Silaen	-	-	124	18	-
08. Sigumpar	-	1	90	11	-
09. Porsea	-	5	145	23	-
10. Pintu Pohan Meranti	-	-	102	6	-
11. Siantar Narumonda	-	-	92	6	-
12. Parmaksian	-	7	79	14	-
13. Lumban Julu	-	2	242	10	-
14. Uluan	-	-	269	13	-
15. Ajibata	-	2	215	7	-
16. Bonatua Lunasi	-	3	138	10	-
<b>Jumlah/Total</b>	<b>0</b>	<b>41</b>	<b>2 839</b>	<b>264</b>	<b>0</b>

Sumber/  
Source : Dinas Kesehatan Kabupaten Toba/  
Health Service of Toba Regency

**Tabel :** 4.2.9

**Jumlah Kasus HIV/AIDS di Kabupaten Toba, 2017 - 2022**

**Table**

**Number of Cases of HIV/AIDS In Toba Regency, 2017 - 2022**

Tahun	HIV/ HIV	AIDS/ AIDS	Jumlah/ Total
(1)	(2)	(3)	(4)
2017	4	30	34
2018	8	28	36
2019	2	24	26
2020	11	25	36
2021	7	31	38
2022	17	39	56

Sumber/  
Source : Dinas Kesehatan Kabupaten Toba/  
Health Service of Toba Regency

**Tabel : 4.2.10****Jumlah Pasangan Usia Subur dan Peserta KB Aktif Menurut Kecamatan, 2021****Table****Number of Eligible Couple and Family Planning Participants by Sub District, 2021**

Kecamatan/ Sub District	Jumlah PUS/ Eligible Couples	Peserta KB Aktif/ Family Planning Participants			
		IUD	MOW	MOP	Kondom/ Condom
(1)	(2)	(3)	(4)	(5)	(6)
01. Balige	4 922	205	1 005	6	71
02. Tampahan	605	88	160	-	2
03. Laguboti	2 322	89	532	4	5
04. Habinsaran	1 781	122	761	3	4
05. Borbor	701	12	250	3	2
06. Nassau	1 115	27	446	-	17
07. Silaen	1 616	45	601	1	6
08. Sigumpar	960	6	181	2	3
09. Porsea	1 670	5	567	-	3
10. Pintu Pohan Meranti	921	9	334	1	2
11. Siantar Narumonda	869	49	457	1	27
12. Parmaksian	1 380	41	528	-	27
13. Lumban Julu	1 154	15	398	1	4
14. Uluan	1 044	12	405	-	3
15. Ajibata	1 080	4	228	-	3
16. Bonatua Lunasi	646	27	299	-	6
<b>Jumlah/Total</b>	<b>22 786</b>	<b>756</b>	<b>7 152</b>	<b>22</b>	<b>185</b>

Sumber/ Dinas Kesehatan Kabupaten Toba/  
Source : Health Service of Toba Regency

**Tabel : 4.2.11. Jumlah Pasangan Usia Subur Akseptor Aktif dan Akseptor Baru Menurut Kecamatan, 2021**

**Table** *Number of Eligible Couple Current Users and New Acceptor by Sub District, 2021*

Kecamatan/ Sub District	P U S/ Eligible Couples	Akseptor Baru/ New Acceptor	Akseptor Aktif/ Current Users		
			Jumlah/ Total	% P U S/ Ratio to Eligible Couples	
(1)	(2)	(3)	(4)	(5)	
01. Balige	4 949	922	4 141	84,00	
02. Tampahan	659	89	610	93,00	
03. Laguboti	2 194	264	1 862	85,00	
04. Habinsaran	2 187	243	1 673	76,00	
05. Borbor	916	16	571	62,00	
06. Nassau	1 144	275	881	77,00	
07. Silaen	2 018	304	1 663	82,00	
08. Sigumpar	1 168	167	959	82,00	
09. Porsea	1 474	259	1 087	74,00	
10. Pintu Pohan Meranti	1 093	133	906	83,00	
11. Siantar Narumonda	861	125	653	76,00	
12. Parmaksian	1 380	356	913	66,00	
13. Lumban Julu	1 280	315	1 017	79,00	
14. Uluan	1 165	313	945	81,00	
15. Ajibata	1 187	128	877	74,00	
16. Bonatua Lunasi	685	157	583	85,00	
<b>Jumlah/Total</b>	<b>2021</b>	<b>24 360</b>	<b>4 066</b>	<b>19 341</b>	<b>78,69</b>
	<b>2020</b>	<b>24 937</b>	<b>2 374</b>	<b>19 277</b>	<b>77,30</b>
	<b>2019</b>	<b>26 050</b>	<b>2 682</b>	<b>20 070</b>	<b>77,04</b>

Sumber/  
Source : Dinas Pengendalian Penduduk dan Keluarga Berencana/  
*Developing of Women Child and Family Planning Office of Toba Regency*

**Tabel : 4.2.12. Jumlah Akseptor Aktif Menurut Kecamatan dan Jenis Alat Kontrasepsi yang Dipakai, 2021**

**Table** *Number of Current Acceptors by Sub District and Type of Contraceptive Used, 2021*

Kecamatan/ Sub District	IUD/ Spiral	MO	Im plant/ Im plant	Suntik/ In Jection	Pil/ Pill	Kon dom/ Con dom	Jumlah/ Total
(1)	(2)	(3)	(4)	(5)	(6)	(7)	(8)
01. Balige	541	902	823	759	664	452	4 141
02. Tampahan	40	94	139	130	130	77	610
03. Laguboti	326	300	429	326	277	204	1 862
04. Habinsaran	354	197	421	366	193	142	1 673
05. Borbor	83	128	270	50	35	5	571
06. Nassau	30	36	281	313	172	49	881
07. Silaen	317	181	343	310	288	224	1 663
08. Sigumpar	171	97	257	130	152	152	959
09. Porsea	186	261	235	225	72	108	1 087
10. Pintu Pohan Meranti	58	149	303	150	163	86	909
11. Siantar Narumonda	80	281	82	141	40	29	653
12. Parmaksian	63	427	134	166	61	62	913
13. Lumban Julu	170	178	310	200	124	35	1 017
14. Uluan	50	115	265	245	221	49	945
15. Ajibata	131	96	252	134	131	133	877
16. Bonatua Lunasi	104	91	170	132	65	21	583
<b>Jumlah/Total</b>	<b>2021 2 704</b>	<b>3 530</b>	<b>4 714</b>	<b>3 777</b>	<b>2 788</b>	<b>1 828</b>	<b>19 344</b>
	<b>2020 2 699</b>	<b>3 627</b>	<b>4 492</b>	<b>3 730</b>	<b>2 848</b>	<b>1 881</b>	<b>19 277</b>
	<b>2019 2 930</b>	<b>3 696</b>	<b>4 404</b>	<b>4 028</b>	<b>3 094</b>	<b>1 918</b>	<b>20 070</b>

Sumber/  
Source : Dinas Pengendalian Penduduk dan Keluarga Berencana/  
*Developing of Women Child and Family Planning Office of Toba Regency*

**Tabel : 4.2.13. Jumlah Akseptor Baru Menurut Kecamatan dan Jenis Alat Kontrasepsi yang Dipakai, 2021**  
**Number of New Users by Sub District of Contraceptive Used, 2021**

Kecamatan/ Sub District	IUD/ Spiral	MO	Implan/ Implant	Suntik/ Injec tion	Pil/ Pill	Kondom/ Condom	Jumlah / Total	
(1)	(2)	(3)	(4)	(5)	(6)	(7)	(8)	
01. Balige	89	163	182	212	229	47	922	
02. Tampahan	4	-	16	34	21	14	89	
03. Laguboti	49	-	68	49	59	39	264	
04. Habinsaran	63	-	89	36	38	17	243	
05. Borbor	1	3	7	5	-	-	16	
06. Nassau	12	-	96	101	58	8	275	
07. Silaen	55	-	73	86	66	24	304	
08. Sigumpar	52	-	55	23	26	11	167	
09. Porsea	79	9	76	30	20	45	259	
10. Pintu Pohan Meranti	-	-	68	32	19	14	133	
11. Siantar Narumonda	30	-	29	30	22	14	125	
12. Parmaksian	14	2	83	134	64	59	356	
13. Lumban Julu	34	-	116	105	49	11	315	
14. Uluan	22	-	91	82	96	22	313	
15. Ajibata	23	-	58	26	14	7	128	
16. Bonatua Lunasi	31	-	72	25	27	2	157	
<b>Jumlah/Total</b>	<b>2021</b>	<b>558</b>	<b>177</b>	<b>1 179</b>	<b>1 010</b>	<b>808</b>	<b>334</b>	<b>4 066</b>
	<b>2020</b>	<b>303</b>	<b>146</b>	<b>632</b>	<b>663</b>	<b>406</b>	<b>224</b>	<b>2 374</b>
	<b>2019</b>	<b>293</b>	<b>275</b>	<b>756</b>	<b>694</b>	<b>459</b>	<b>235</b>	<b>2 712</b>

Sumber/ Source : Dinas Pengendalian Penduduk dan Keluarga Berencana/  
 Developing of Women Child and Family Planning Office of  
 Toba Regency

## 4.3 Agama dan Sosial Lainnya/ Religion and Other Social Affairs

**Tabel : 4.3.1. Jumlah Penduduk Menurut Kecamatan dan Agama yang dianut, 2021**  
**Table**  
**Population by Sub District and Religion, 2021**

Kecamatan/ Sub District		Islam	Protestan	Khatolik	Hindu
(1)		(2)	(3)	(4)	(5)
01.	Balige	3 270	399 629	2 666	6
02.	Tampahan	99	4 914	225	-
03.	Laguboti	782	21 394	716	-
04.	Habinsaran	277	15 803	2 349	-
05.	Borbor	98	8 436	52	-
06.	Nassau	1 347	6 485	1 500	-
07.	Silaen	218	13 389	1 197	-
08.	Sigumpar	204	8 612	142	-
09.	Porsea	1 557	12 986	572	-
10.	Pintu Pohan Meranti	1 864	5 504	414	-
11.	Siantar Narumonda	378	6 227	989	-
12.	Parmaksian	1 387	9 795	353	-
13.	Lumban Julu	458	8 519	1 340	-
14.	Uluan	153	8 307	976	-
15.	Ajibata	408	7 207	2 226	-
16.	Bonatua Lunasi	577	5 356	56	-
<b>Jumlah/Total</b>		<b>13 057</b>	<b>182 563</b>	<b>15 773</b>	<b>6</b>

Sumber/ Dinas Kependudukan dan Pencatatan Sipil Kabupaten Toba/

Source : Civil Noted Office of Toba Regency

**Tabel : 4.3.1** Lanjutan/  
**Table** Continued

Kecamatan/ Sub District	Budha	Konghucu	Lainnya
(1)	(6)	(7)	(8)
01. Balige	34	-	39
02. Tampahan	-	-	-
03. Laguboti	22	1	168
04. Habinsaran	-	-	13
05. Borbor	1	-	11
06. Nassau	-	-	-
07. Silaen	-	1	15
08. Sigumpar	-	-	49
09. Porsea	-	-	343
10. Pintu Pohan	-	1	128
11. Siantar Narumonda	-	-	10
12. Parmaksian	4	-	24
13. Lumban Julu	-	-	327
14. Uluan	3	-	653
15. Ajibata	3	-	110
16. Bonatua Lunasi	-	-	140
<b>Toba</b>	<b>67</b>	<b>3</b>	<b>2 030</b>

Sumber/ Dinas Kependudukan dan Pencatatan Sipil Kabupaten Toba/

Source : Civil Noted Office of Toba Regency



**Tabel : 4.3.2 Jumlah Tempat Peribadatan Menurut Kecamatan Dan Jenis Rumah Ibadah, 2021**  
**Table**  
**Number of Places of Worships by Sub District and Worship Kind, 2021**

Kecamatan/ Sub District	Mesjid/ Mosque	Mushola/ Mushola	Gereja Protestan/ Chris tian Church	Gereja Katholik/ Catholic Church
(1)	(2)	(3)	(4)	(5)
01. Balige	7	7	47	3
02. Tampahan	-	-	5	1
03. Laguboti	2	-	32	3
04. Habinsaran	2	1	58	14
05. Borbor	1	-	25	1
06. Nassau	5	-	11	12
07. Silaen	1	-	42	8
08. Sigumpar	-	-	15	-
09. Porsea	3	2	30	3
10. Pintu Pohan Meranti	10	1	15	2
11. Siantar Narumonda	2	-	10	3
12. Parmaksian	5	1	15	1
13. Lumban Julu	4	5	45	4
14. Uluan	-	1	31	5
15. Ajibata	-	-	23	7
16. Bonatua Lunasi	2	2	15	-
<b>Jumlah/Total</b>	<b>44</b>	<b>20</b>	<b>419</b>	<b>67</b>

Sumber/ Kantor Kementrian Agama Kabupaten Toba/  
 Source : Religious Departement Office of Toba Regency

**Tabel : 4.3.2 Lanjutan/  
Table Continued**

Kecamatan/ Sub District	Pura	Lainnya
(1)	(6)	(7)
01. Balige	-	-
02. Tampahan	-	-
03. Laguboti	-	-
04. Habinsaran	-	-
05. Borbor	-	-
06. Nassau	-	-
07. Silaen	-	-
08. Sigumpar	-	-
09. Porsea	-	-
10. Pintu Pohan Meranti	-	-
11. Siantar Narumonda	-	-
12. Parmaksian	-	-
13. Lumban Julu	-	-
14. Uluan	-	-
15. Ajibata	-	-
16. Bonatua Lunasi	-	-
<b>Toba</b>	<b>0</b>	<b>0</b>

Sumber/  
Source : Kantor Kementerian Agama Kabupaten Toba/  
Religious Departement Office of Toba Regency

**Tabel : 4.3.3 Jumlah Desa<sup>1</sup>/Kelurahan yang Mengalami Bencana Alam<sup>2</sup> Menurut Kecamatan, 2018,2020,2021**  
**Table Number of Villages<sup>1</sup> that Had Natural Disaster<sup>2</sup> by Sub District, 2018, 2020,2021**

Kecamatan Sub District	Banjir/ Flood		
	2018	2020	2021
(1)	(2)	(3)	(4)
01 Balige	3	2	1
02 Tampahan	-	-	-
03 Laguboti	1	2	1
04 Habinsaran	-	-	-
05 Borbor	-	-	-
06 Nassau	-	-	-
07 Silaen	-	-	1
08 Sigumpar	1	-	1
09 Porsea	4	-	1
10 Pintu Pohan Meranti	2	-	-
11 Siantar Narumonda	-	-	-
12 Parmaksian	1	-	-
13 Lumban Julu	3	-	1
14 Uluan	1	-	-
15 Ajibata	-	-	-
16 Bonatua Lunasi	1	4	-
<b>Toba</b>	<b>3</b>	<b>17</b>	<b>6</b>

Catatan/Note: <sup>1</sup> Desa pada tabel ini termasuk Unit Permukiman Transmigrasi (UPT) yang masih dibina oleh Kementerian terkait dan nagari di Prov Sumatera Barat/ *Villages in this table are included in Transmigration Settlement Unit which is still fostered by the relevant ministries and the nagari in the Province of Sumatera Barat*

<sup>2</sup>Terjadi dalam tiga tahun terakhir sampai dengan saat pencacahan/ *Occurred during the last three years by the time of enumeration*

Sumber/  
Source : BPS- Pendataan Potensi Desa (Podes) / *BPS- Statistics Indonesia, Village Potential Data Collecting*

**Tabel : 4.3.3 Lanjutan**  
**Table Continued**

Kecamatan Sub District	Gempa Bumi/ Earthquake		
	2018	2020	2021
(1)	(2)	(3)	(4)
01 Balige	-	-	-
02 Tampahan	-	-	-
03 Laguboti	-	-	-
04 Habinsaran	-	-	-
05 Borbor	-	-	-
06 Nassau	-	-	-
07 Silaen	-	-	-
08 Sigumpar	-	-	-
09 Porsea	-	-	-
10 Pintu Pohan Meranti	-	-	-
11 Siantar Narumonda	-	-	-
12 Parmaksian	-	-	-
13 Lumban Julu	-	-	-
14 Uluan	-	-	-
15 Ajibata	-	-	-
16 Bonatua Lunasi	-	-	-
<b>Toba</b>	<b>0</b>	<b>0</b>	<b>0</b>

Catatan/Note: <sup>1</sup> Desa pada tabel ini termasuk Unit Permukiman Transmigrasi (UPT) yang masih dibina oleh Kementerian terkait dan nagari di Prov Sumatera Barat/ *Villages in this table are included in Transmigration Settlement Unit which is still fostered by the relevant ministries and the nagari in the Province of Sumatera Barat*

<sup>2</sup>Terjadi dalam tiga tahun terakhir sampai dengan saat pencacahan/ Occurred during the last three years by the time of enumeration

Sumber/ BPS- Pendataan Potensi Desa (Podes) / BPS- Statistics  
Source : Indonesia, Village Potential Data Collecting

**Tabel : 4.3.3 Lanjutan**  
**Table Continued**

Kecamatan Sub District		Tanah Longsor/ Landslide		
		2018	2020	2021
(1)		(2)	(3)	(4)
01	Balige	6	6	1
02	Tampahan	1	4	-
03	Laguboti	2	-	-
04	Habinsaran	3	6	7
05	Borbor	-	-	-
06	Nassau	1	-	-
07	Silaen	3	6	4
08	Sigumpar	1	-	-
09	Porsea	1	3	-
10	Pintu Pohan Meranti	4	3	1
11	Siantar Narumonda	-	-	-
12	Parmaksian	1	-	1
13	Lumban Julu	3	1	3
14	Uluan	-	-	-
15	Ajibata	2	-	-
16	Bonatua Lunasi	2	-	-
<b>Toba</b>		<b>30</b>	<b>29</b>	<b>17</b>

Catatan/Note: <sup>1</sup> Desa pada tabel ini termasuk Unit Permukiman Transmigrasi (UPT) yang masih dibina oleh Kementerian terkait dan nagari di Prov Sumatera Barat/ *Villages in this table are included in Transmigration Settlement Unit which is still fostered by the relevant ministries and the nagari in the Province of Sumatera Barat*

<sup>2</sup>Terjadi dalam tiga tahun terakhir sampai dengan saat pencacahan/ Occurred during the last three years by the time of enumeration

Sumber/  
Source : BPS- Pendataan Potensi Desa (Podes) / BPS- Statistics  
Indonesia, Village Potential Data Collecting

**Tabel : 4.3.4 Jumlah Umat Beragama Menurut Jenis Kelamin, 2019-2021**

**Table Number of Religion Population by Gender, 2019-2021**

	Agama/ Religion	Laki-Laki/ Man	Perempuan/ Woman	Jumlah/ Total
	(1)	(2)	(3)	(4)
1.	Islam/Moeslem	6 631	6426	13 057
2.	Kristen Protestan/ Christian Protestant	90 535	92 028	182 563
3.	Katholik/ Chatolic	7 862	7 911	15 773
4.	Hindu/Hindu	2	4	6
5.	Budha/Budha	34	33	67
6.	Konghuchu/Konghuchu	1	2	3
7.	Lainnya/Others	1 037	993	2 030
	<b>Jumlah/Total</b>	<b>106 102</b>	<b>107 397</b>	<b>213 499</b>
	<b>2020</b>	<b>106 158</b>	<b>107 086</b>	<b>213 244</b>
	<b>2019</b>	<b>105 894</b>	<b>106 480</b>	<b>212 374</b>

Sumber/ : Dinas Kependudukan dan Pencatatan Sipil Kabupaten Toba/  
 Source : Civil Noted Office of Toba Regency  
 Civil Noted Office of Toba Regency

**Tabel : 4.3.5 Jumlah Keluarga Menurut Kecamatan dan Klasifikasi Keluarga, 2021**  
**Number of Households by Sub District and Household Classification, 2021**

Kecamatan/ Sub District	Pra Sejahtera/ Pre Prosperous Family	Keluarga Sejahtera/ Prosperous Family				Jumlah/ Total
		I	II	III	III+	
(1)	(2)	(3)	(4)	(5)	(6)	(7)
01. Balige	-	3 678	5 634	941	166	10 419
02. Tampahan	10	823	281	195	-	1 309
03. Laguboti	566	1 308	2 345	1 312	-	5 531
04. Habinsaran	411	1 191	2 284	440	-	4 326
05. Borbor	390	1 600	15	-	-	2 005
06. Nassau	286	763	859	165	29	2 102
07. Silaen	417	1 554	1 592	318	52	3 933
08. Sigumpar	815	524	340	270	150	2 099
09. Porsea	10	275	2 044	1 516	25	3 870
10. Pintu Pohan Meranti	530	728	312	170	105	1 845
11. Siantar Narumonda	33	541	1 146	209	-	1 929
12. Parmaksian	171	678	1 278	863	57	3 047
13. Lumban Julu	63	759	1 618	92	5	2 537
14. Uluan	26	869	1 347	603	-	2 845
15. Ajibata	105	785	1 036	459	4	2 389
16. Bonatua Lunasi	257	422	441	346	251	1 717
<b>Toba</b>	<b>4 090</b>	<b>16 498</b>	<b>22 572</b>	<b>7 899</b>	<b>844</b>	<b>51 903</b>

Sumber/  
Source : Dinas Pengendalian Penduduk dan Keluarga Berencana/  
Developing of Women Child and Family Planning Office of Toba  
Regency

**Tabel : 4.3.6 Jumlah Akta Kelahiran yang Dikeluarkan Oleh Kantor Catatan Sipil dan Kependudukan Menurut Kecamatan, 2019-2020**  
**Number of Birth Certificate That Listed in Civil Noted Office by Sub District, 2019-2020**

Kecamatan/ Sub District	Akta Kelahiran/ Birth Certificate
(1)	(2)
01. Balige	1 351
02. Tampahan	-
03. Laguboti	579
04. Habinsaran	583
05. Borbor	221
06. Nassau	450
07. Silaen	416
08. Sigumpar	327
09. Porsea	501
10. Pintu Pohan Meranti	251
11. Siantar Narumonda	171
12. Parmaksian	233
13. Lumban Julu	345
14. Uluan	282
15. Ajibata	367
16. Bonatua Lunasi	172
<b>Jumlah/Total</b>	<b>2021</b>
	<b>6 249</b>
	<b>2020</b>
	<b>8 266</b>
	<b>2019</b>
	<b>10 098</b>

Sumber/ Dinas Kependudukan dan Pencatatan Sipil Kabupaten Toba/

Source : Civil Noted Office of Toba Regency



**Tabel 4.3.7** Jumlah Akta Perkawinan dan Akta Perceraian yang Dikeluarkan Oleh Kantor Catatan Sipil dan Kependudukan Menurut Kecamatan, 2021  
*Number of Marriage and Divorced Certificate That Listed in Civil Noted Office by Sub District 2021*

Kecamatan/ Sub District	Akta Perkawinan/ Marriage Certificate	Akta Perceraian/ Divorced Certificate
(1)	(2)	(3)
01. Balige	412	11
02. Tampahan	39	-
03. Laguboti	149	2
04. Habinsaran	125	1
05. Borbor	60	-
06. Nassau	40	-
07. Silaen	237	2
08. Sigumpar	46	1
09. Porsea	136	3
10. Pintu Pohan Meranti	48	3
11. Siantar Narumonda	59	-
12. Parmaksian	83	1
13. Lumban Julu	73	-
14. Uluan	78	3
15. Ajibata	88	1
16. Bonatua Lunasi	51	-
<b>Jumlah/Total</b>	<b>2021</b>	<b>28</b>
	<b>2020</b>	<b>15</b>
	<b>2019</b>	<b>33</b>

Sumber/ Dinas Kependudukan dan Pencatatan Sipil Kabupaten Toba/

Source : Civil Noted Office of Toba Regency

**Tabel : 4.3.8** Jumlah Akta Kematian yang Dikeluarkan Oleh Kantor Catatan Sipil dan Kependudukan Menurut Kecamatan, 2020-2021  
**Table** *Number of Death Certificate That Listed in Civil Noted Office by Sub District, 2020-2021*

Kecamatan/ Sub District	Akta Kematian/ Death Certificate
(1)	(2)
01. Balige	201
02. Tampahan	38
03. Laguboti	151
04. Habinsaran	121
05. Borbor	55
06. Nassau	38
07. Silaen	111
08. Sigumpar	43
09. Porsea	66
10. Pintu Pohan Meranti	48
11. Siantar Narumonda	57
12. Parmaksian	81
13. Lumban Julu	61
14. Uluan	144
15. Ajibata	87
16. Bonatua Lunasi	58
<b>Jumlah/Total</b>	<b>2021</b>
	<b>1 360</b>
	<b>2020</b>
	<b>424</b>

Sumber/ Dinas Kependudukan dan Pencatatan Sipil Kabupaten Toba/

Source : *Civil Noted Office of Toba Regency*

Keterangan: *Berdasarkan UU 24 Tahun 2014 Tentang Adm. Kependudukan bahwa pencatatan perkawinan berdasarkan tempat domisili.*

**Tabel : 4.3.9 Jumlah Kartu Keluarga yang Dikeluarkan Oleh Kantor Catatan Sipil Menurut Kecamatan, 2020-2021**  
**Table**  
**Number of Family Certificate That Listed in Civil Noted Office by Sub District, 2020-2021**

Kecamatan/ Sub District	Kartu Keluarga/ Family Certificate
(1)	(2)
01. Balige	13 606
02. Tampahan	1 511
03. Laguboti	7 105
04. Habinsaran	5 284
05. Borbor	2 304
06. Nassau	2 479
07. Silaen	4 455
08. Sigumpar	2 674
09. Porsea	4 730
10. Pintu Pohan Meranti	2 186
11. Siantar Narumonda	2 290
12. Parmaksian	3 300
13. Lumban Julu	3 044
14. Uluan	3 096
15. Ajibata	2 903
16. Bonatua Lunasi	1 907
<b>Jumlah/Total</b>	<b>62 874</b>
	<b>2020</b>
	<b>61 973</b>

Sumber/ Dinas Kependudukan dan Pencatatan Sipil Kabupaten Toba/

Source : Civil Noted Office of Toba Regency

**Tabel : 4.3.10 Jumlah Kepala Keluarga yang Terdaftar Menurut Kecamatan, 2020**  
**Table**  
*Number of Head Family that Listed by Subdistrict, 2020*

Kecamatan/ Sub District	Kepala Keluarga/ Head of Family
(1)	(2)
01. Balige	13 343
02. Tampahan	1 472
03. Laguboti	7 051
04. Habinsaran	5 295
05. Borbor	2 281
06. Nassau	2 511
07. Silaen	4 425
08. Sigumpar	2 646
09. Porsea	4 627
10. Pintu Pohan Meranti	2 130
11. Siantar Narumonda	2 262
12. Parmaksian	3 269
13. Lumban Julu	2 982
14. Uluan	3 029
15. Ajibata	2 752
16. Bonatua Lunasi	1 898
<b>Jumlah/Total</b>	<b>61 973</b>
<b>2020</b>	

Sumber/ Dinas Kependudukan dan Pencatatan Sipil Kabupaten Toba/

Source : Civil Noted Office of Toba Regency

**Tabel : 4.3.11 Jumlah Partai Politik Organisasi Kemasyarakatan Lembaga Swadaya Masyarakat dan Organisasi Profesi Lainnya Yang Terdaftar , 2019-2021 di Kabupaten Toba**  
**Number of Political Party Community Organization Non Government Organization and Another Proficiency Organization With Registered in Toba Regency, 2019-2021**

Jenis Organisasi/ Kind of Organization	2019	2020	2021
(1)	(2)	(3)	(4)
1. Partai Politik (Pарpol)/Political Party	16	16	16
2. Organisasi Kemasyarakatan (Ormas)/ Community Organization	87	87	90
3. Lembaga Swadaya Masyarakat (LSM)/ Non Organization Government	-	-	-
4. Organisasi Profesi Lainnya/ Another Proficiency Organization	-	-	-
<b>Jumlah/Total</b>	<b>103</b>	<b>103</b>	<b>106</b>

Sumber/ Badan Kesatuan Bangsa dan Politik  
 Source : The Unity Nation Service and Politics

## 4.4 Kemiskinan/ Poverty

**Tabel :** 4.4.1 Jumlah dan Persentase Penduduk Miskin, 2005 – 2021  
**Table** *Number and Percentage of People Under Poverty Line , 2005-2021*

Tahun Year	Jumlah (000)	Persentase (%)
(1)	(2)	(3)
2005	30,80	18,99
2006	30,18	17,85
2007	25,60	15,28
2008	19,78	11,62
2009	17,34	10,07
2010	17,60	10,15
2011	16,93	9,67
2012	16,64	9,43
2013	16,96	9,54
2014	16,51	9,23
2015	18,31	10,21
2016	18,20	10,08
2017	18,49	10,19
2018	15,82	8,67
2019	15,78	8,60
2020	16,05	8,71
2021	16,61	8,99

Sumber/ BPS Survei Sosial Ekonomi Nasional/  
 Source : BPS-National Social Economic Survey

## 4.5 Perumahan dan Lingkungan/ Housing and Environment

**Tabel :** 4.5.1 Jumlah Rumah yang Terlayani IPAL KOMUNAL Menurut Kecamatan (Sambungan Rumah), 2020-2021  
**Table** *Number of Houses Served by IPAL KOMUNAL by Sub District (House Connection), 2020-2021*

Kecamatan/ Sub District	2020	2021
(1)	(2)	(3)
01. Balige	-	-
02. Tampahan	-	49
03. Laguboti	-	-
04. Habinsaran	-	-
05. Borbor	-	27
06. Nassau	-	-
07. Silaen	-	-
08. Sigumpar	-	-
09. Porsea	-	66
10. Pintu Pohan Meranti	-	-
11. Siantar Narumonda	-	-
12. Parmaksian	-	-
13. Lumban Julu	-	48
14. Uluan	-	-
15. Ajibata	-	-
16. Bonatua Lunasi	-	-
<b>Jumlah/Total</b>	<b>0</b>	<b>190</b>

Sumber/ Dinas Perumahan Rakyat dan Kawasan Pemukiman Kabupaten Toba/  
 Source : *Public Housing Agency and Public Settlement of Toba Regency*

**Tabel : 4.5.2 Jumlah Bangunan Baru yang Memiliki Ijin Mendirikan Bangunan Menurut Kecamatan, 2019-2021**  
**Number of New Buildings that Have Building Permits by Sub District, 2019-2021**

Kecamatan/ Sub District	2019	2020	2021
(1)	(3)	(4)	(5)
01. Balige	82	55	88
02. Tampahan	1	2	2
03. Laguboti	22	16	16
04. Habinsaran	3	4	2
05. Borbor	-	1	-
06. Nassau	2	-	-
07. Silaen	3	2	2
08. Sigumpar	5	10	6
09. Porsea	12	8	13
10. Pintu Pohan Meranti	8	1	3
11. Siantar Narumonda	2	2	6
12. Parmaksian	13	9	11
13. Lumban Julu	6	5	2
14. Uluan	4	-	1
15. Ajibata	3	2	3
16. Bonatua Lunasi	1	1	2
<b>Jumlah/Total</b>	<b>167</b>	<b>118</b>	<b>157</b>

Sumber/ Dinas Perumahan Rakyat dan Pemukiman Umum  
Kabupaten Toba/

Source : Public Housing Agency and Public Settlement of Toba  
Regency



**Tabel : 4.5.3 Jumlah Bantuan Stimulan Perumahan Swadaya Menurut Kecamatan, 2020-2021 (Unit)**  
**Table** *Number of Self Help Stimulant Assistance by Sub District, 2020-2021 (Unit)*

Kecamatan/ Sub District	2020	2021
(1)	(3)	(4)
01. Balige	95	-
02. Tampahan	52	-
03. Laguboti	68	15
04. Habinsaran	60	71
05. Borbor	43	41
06. Nassau	49	18
07. Silaen	42	-
08. Sigumpar	53	23
09. Porsea	29	-
10. Pintu Pohan Meranti	-	-
11. Siantar Narumonda	36	-
12. Parmaksian	-	-
13. Lumban Julu	85	-
14. Uluan	42	-
15. Ajibata	60	-
16. Bonatua Lunasi	86	-
<b>Jumlah/Total</b>	<b>800</b>	<b>168</b>

Sumber/ Dinas Perumahan Rakyat dan Pemukiman Umum  
Kabupaten Toba/

Source : *Public Housing Agency and Public Settlement of Toba  
Regency*

4.6 Kriminalitas/ *Crime*

**Tabel :** 4.6.1. Banyaknya Peristiwa Kejahatan/Pelanggaran Yang Dilaporkan dan Diselesaikan Menurut Jenis Kejahatan/Pelanggaran, 2021  
**Table** *Number of Crime Reported and Solved by Type of Crime, 2021*

Jenis Kejahatan/Pelanggaran <i>Type of Crime</i>	Dilaporkan/ <i>Reported</i>	Diselesaikan <i>/Solved</i>	Belum Selesai/ <i>Unsolved</i>
(1)	(2)	(3)	(4)
1. Korupsi/ <i>Corruption</i>	-	1	-
2. Kejahatan Terhadap Kepala Negara/ <i>Against of Head of State</i>	-	-	-
3. Kejahatan Terhadap Ketertiban Umum/ <i>Against Public Order</i>	1	-	1
4. Pembakaran/ <i>Arson</i>	1	-	1
5. Kebakaran/ <i>Fire</i>	-	-	-
6. Penyuapan/ <i>Bribery</i>	-	-	-
7. Kejahatan Mata Uang/ <i>Crime Related to Money</i>	-	-	-
8. Kejahatan Meterai dan Merk/ <i>Seal and Trade Mark Forgery</i>	-	-	-
9. Melanggar Kesopanan Perjintahan/ <i>Morality Offense Adultery</i>	4	1	3
10. Pemerkosaan/ <i>Rape</i>	1	-	1
11. Perjudian/ <i>Gambling</i>	4	7	-
12. Pencurian/ <i>Kidnapping</i>	75	30	45
13. Pembunuhan/ <i>Murder</i>	2	4	-
14. Penganiayaan Berat/ <i>Heavy Violence</i>	-	-	-
15. Penganiayaan Ringan/ <i>Light Violence</i>	-	-	-
16. Penganiayaan Biasa/ <i>Ordinary Violence</i>	114	115	-

**Tabel : 4.6.1 Banyaknya Peristiwa Kejahatan/Pelanggaran Yang  
Table Lanjut Dilaporkan dan Diselesaikan Menurut Jenis  
an/ Kejahatan/Pelanggaran, 2021**  
*Conti Number of Crime Reported and Solved by Type of  
nued Crime, 2021*

Jenis Kejahatan/Pelanggaran <i>Type of Crime</i>	Dilaporkan/ <i>Reported</i>	Diselesaikan <i>/Solved</i>	Belum Selesai/ <i>Unsolved</i>
(1)	(2)	(3)	(4)
17. Pencurian dengan Kekerasan/ <i>Theft by Force</i>	3	-	3
18. Pencurian dengan Pemberatan/ <i>Theft and Heavy Violence</i>	15	8	7
19. Penghinaan/ <i>Contempt</i>	9	16	-
20. Pemerasan/ <i>Blackmail</i>	-	-	-
21. Penggelapan/ <i>Emblezzlement</i>	22	21	1
22. Penipuan/ <i>Swindle</i>	22	14	8
23. Merusak/ <i>Destruction</i>	52	40	12
24. Kekerasan dalam Rumah Tangga	17	5	12
25. Penadah/ <i>Fence</i>	-	-	-
26. Kejahatan Ekonomi/ <i>Economy Crime</i>	-	-	-
27. Pencurian Kendaraan Bermotor/ <i>Motorcycle Robbery</i>	28	12	16
28. Kejahatan Narkotik/ <i>Narcotic Crime</i>	40	34	6
29. Penyeludupan/ <i>Smuggle</i>	-	-	-
30. Kejahatan Surat Surat Sejenis	-	-	-
31. Melarikan anak dibawah umur	-	-	-
32. Perampasan	-	-	-
33. Aniaya Secara Bersama- sama	35	34	1
34. Percobaan Pembunuhan	-	-	-
35. Penghasutan	-	-	-

36. Aniaya terhadap anak	-	-	-
37. Lawan Aparat	-	-	-
38. Terhadap Keamanan Negara	-	-	-
39. Illegal Mining	5	-	5
40. Membocorkan Rahasia Nasabah	-	-	-
41. Pencabulan	19	15	4
42. Menyebarkan Rekaman Tanpa Ijin	-	-	-
43. Penemuan Mayat/ Janin	-	-	-
44. Pencemaran Nama Baik	4	3	1
45. Pencurian dalam Keluarga	-	-	-
46. Kehutanan	-	-	-
47. Penyerobotan Tanah	19	12	7
48. Senjata Softgun	-	-	-
49. Lahgun/Budidaya Pupuk	-	-	-
50. Lahgun LTE	37	-	37
51. Kelalaian mengakibatkan luka	-	-	-
52. Perlindungan terhadap Konsumen	-	-	-
53. Lain-lain kejahatan/Others Crime	-	-	-
<b>Jumlah/Total</b>	<b>2021</b>	<b>529</b>	<b>372</b>
	<b>2020</b>	<b>531</b>	<b>393</b>
	<b>2019</b>	<b>389</b>	<b>120</b>

Sumber/ *Kepolisian Resor Toba /*  
 Source : *Resor Police Command of Toba Regency*

**Tabel : 4.6.2 Jumlah Perkara Perdata Yang Masuk dan Diputuskan Oleh Kejaksaan Negeri Balige, 2021**  
**Number of Civil Case Reported and Solved by State Prosecution of Balige, 2021**

Bulan/Month	Sisa Bulan Lalu/ Rest of Last	Masuk Bulan Ini/ Reported	Diselesaikan Bulan Ini/ Solved	Sisa Perkara Belum Diputus/ Unsolved
(1)	(2)	(3)	(4)	(5)
Januari/January	2	-	1	1
Pebruari/February	1	-	-	1
Maret/March	1	-	-	1
April/April	1	-	-	1
Mei/May	1	-	-	1
Juni/June	1	1	-	2
Juli/July	2	-	-	2
Agustus/August	2	-	-	2
September/September	2	1	-	3
Oktober/October	3	-	-	3
Nopember/November	3	-	-	3
Desember/December	3	-	-	3

Sumber/  
Source : Kejaksaan Negeri Balige/  
State Prosecution of Balige

**Tabel : 4.6.3 Jumlah Perkara Pidana Yang Masuk dan Diputuskan Oleh Kejaksaan Negeri Balige, 2021**  
**Number of Criminal Case Reported and Solved by State Prosecution of Balige, 2021**

Bulan/ Month	Sisa Bulan Lalu/ Rest of Last Month	Masuk Bulan ini/ Reported	Diselesaikan Bulan ini/ Solved	Sisa Perkara Belum Diputuskan/ Unsolved
(1)	(2)	(3)	(4)	(5)
Januari/January	-	11	11	-
Pebruari/February	-	8	8	-
Maret/March	-	9	9	-
April/April	-	17	17	-
Mei/May	-	19	19	-
Juni/June	-	8	8	-
Juli/July	-	10	10	-
Agustus/August	-	14	14	-
September/September	-	27	27	-
Oktober/October	-	18	18	-
Nopember/November	-	15	15	-
Desember/December	-	-	-	-

Sumber/ Source : Kejaksaan Negeri Balige/  
 State Prosecution of Balige

**Tabel :** 4.6.4 Jumlah Perkara Tindak Pidana Korupsi (Tindak Pidana Khusus) Tahap Penuntutan Yang Masuk dan Diputuskan Oleh Kejaksaan Negeri Balige, 2021  
**Table** Number of Corruption Case (Special Crime) Phase Prosecution It Was Reported and Solved by State Prosecution of Balige, 2021

Bulan/ Month	Sisa Bulan Lalu/ Rest of Last Month	Masuk Bulan ini/Reported	Diselesaikan Bulan ini/ Solved	Sisa Perkara Belum Diputuskan/ Unsolved
(1)	(2)	(3)	(4)	(5)
Januari/January	-	3	-	3
Pebruari/February	3	-	-	3
Maret/March	3	-	-	3
April/April	3	1	-	3
Mei/May	3	-	-	3
Juni/June	3	2	-	5
Juli/July	5	-	-	5
Agustus/August	5	-	-	5
September/September	5	-	-	5
Oktober/October	5	-	-	5
Nopember/November	5	-	1	4
Desember/December	4	-	-	4

Sumber/  
Source : Kejaksaan Negeri Balige/  
State Prosecution of Balige

**Tabel : 4.6.5 Jumlah Perkara Tindak Pidana Korupsi (Tindak Pidana Khusus) Tahap Penyidikan yang Masuk dan Diputuskan oleh Kejaksaan Negeri Balige, 2021**  
***Number of Corruption Cases (Special Crime) Phase Investigation It was Reported and Solved by State Prosecution of Balige, 2021***

Bulan/ Month	Sisa Bulan Lalu/ Rest of Last Month	Masuk Bulan ini/Reported	Diselesaikan Bulan ini/ Solved	Sisa Perkara Belum Diputuskan/ Unsolved
(1)	(2)	(3)	(4)	(5)
Januari/January	-	-	-	-
Pebruari/February	-	-	-	-
Maret/March	-	-	-	-
April/April	-	-	-	-
Mei/May	-	-	-	-
Juni/June	-	-	-	-
Juli/July	-	-	-	-
Agustus/August	-	1	-	1
September/September	1	-	-	1
Oktober/October	1	-	-	1
Nopember/November	1	1	-	2
Desember/December	2	-	-	2

Sumber/  
Source : Kejaksaan Negeri Balige/  
State Prosecution of Balige





# 5

# PERTANIAN

AGRICULTURE

# 2,06%

PENINGKATAN PRODUKSI KOPI DIBANDINGKAN DARI TAHUN 2020



KECAMATAN HABINSARAN MERUPAKAN KECAMATAN DENGAN AREAL TERLUAS UNTUK PENANAMAN KOPI YAITU 1.573,28 HA DENGAN PRODUKSI 1.597,78 TON



TANAMAN PERKEBUNAN UNGGULAN DARI TOBA TAHUN 2021  
SALAH SATUNYA ADALAH KOPI



## PENJELASAN TEKNIS

## TECHNICAL NOTES

1. **Lahan sawah** adalah lahan pertanian yang berpetak-petak dan dibatasi oleh pematang (galengan) saluran untuk menahan/ menyalurkan air yang biasanya ditanami padi sawah tanpa memandang dari mana diperoleh atau status lahan tersebut. Lahan yang dimaksud termasuk lahan yang terdaftar di Pajak Bumi Bangunan Iuran Pembangunan Daerah lahan bengkok lahan serobotan lahan rawa yang ditanami padi dan lahan bekas tanaman tahunan yang telah dijadikan sawah baik yang ditanami padi palawija atau tanaman semusim lainnya.
1. **Wetland** is agricultural land that separated by small dykes to resist water where the main crop is usually wetland paddy without considering where it is got from or the status of the land. It includes the land that is registered at land income tax office regional development contribution 'bengkok' land illegal ownership swamps for rice cultivation and annual crop land mark that has been used as rice field which are both planted with paddy secondary crops or the other seasonal crops.
2. **Tegal/Kebun** adalah lahan pertanian bukan sawah (lahan kering) yang ditanami
2. **Dry field/Garden** is an dryland (unirrigated land) which is planted with

tanaman semusim atau tahunan dan terpisah dengan halaman sekitar rumah serta penggunaannya tidak berpindah pindah.

*seasonal or annual crops and separately from the yard around the house without shifting*

**3. Ladang/Huma** adalah lahan pertanian bukan sawah (lahan kering) yang biasanya ditanami tanaman semusim dan penggunaannya hanya semusim atau dua musim kemudian akan

**3. *Unirrigated agricultural field /Shifting cultivation land*** is dryland (unirrigated land) that usually is cultivated for seasonal crops and utilized only for one or two seasons then it will be left

**4.** Data pokok tanaman pangan yang dikumpulkan adalah luas panen dan produktivitas (hasil per hektar). Produksi tanaman pangan merupakan hasil perkalian antara luas panen dengan produktivitas. Pengumpulan data luas panen dilakukan setiap bulan dengan pendekatan area kecamatan di seluruh wilayah Indonesia. Pengumpulan data produktivitas dilakukan melalui pengukuran langsung

**4. *The main food crops data collected consists of harvested area and productivity (yield per hectare). Food crops production is generated by harvested area multiplied by productivity. The harvested area data is collected every month using sub district area approach in all sub district in Indonesia. The productivity data collection is conducted by a direct measurement in***

pada plot ubinan berukuran  $2\frac{1}{2}$  m x  $2\frac{1}{2}$  m. Pengumpulan data produktivitas dilakukan setiap subround (empat bulanan) pada waktu panen petani.

*$2\frac{1}{2}$  m x  $2\frac{1}{2}$  m crop cutting plot. The productivity measurement is conducted in every subround (four monthly) at the time when farmers are harvesting their crops.*

5. Data produksi padi dan palawija yang disajikan adalah dalam kualitas: gabah kering giling (padi) pipilan kering (jagung) biji kering (kedelai dan kacang tanah) dan umbi basah (ubi kayu dan ubi jalar).

5. *Production of paddy and secondary crops data are presented in the form of: dry unhusked rice (paddy) dry loose maize (maize) dry shells crops (soybeans and peanuts) and fresh roots (cassava and sweet potatoes).*

6. **Tanaman sayuran dan buah-buahan semusim**

**Tanaman sayuran semusim** adalah tanaman sumber vitamin garam mineral dan lain-lain yang dikonsumsi dari bagian tanaman yang berupa daun bunga buah dan umbinya yang berumur kurang dari satu tahun.

6. **Seasonal vegetable and fruit plants**

**Seasonal vegetable plants** are plants which are the sources of vitamin mineral salt etc consumed from the part of the plant in the form of leaf flower fruit and root with the age of less than one year.

**Tanaman buah-buahan semusim** adalah tanaman sumber vitamin garam mineral dan lain-lain yang dikonsumsi dari bagian tanaman yang berupa buah berumur kurang dari satu tahun tidak berbentuk pohon/rumpun tetapi menjalar dan berbatang lunak.

**7. Tanaman buah-buahan dan sayuran tahunan**

**Tanaman buah-buahan tahunan** adalah tanaman sumber vitamin garam mineral dan lain-lain yang dikonsumsi dari bagian tanaman yang berupa buah dan merupakan tanaman tahunan.

**Tanaman sayuran tahunan** adalah tanaman sumber vitamin garam mineral dan lain-lain yang dikonsumsi dari bagian tanaman yang berupa daun dan atau buah

*Seasonal fruit plants are plants which are the sources of vitamin mineral salt etc consumed from the part of the plant in the form of fruits. These plants are creeps with the age of less than one year.*

**7. Annual fruit and vegetable plants**

*Annual fruit plants are plants which are the sources of vitamin contained mineral salt etc consumed from the part of plant in the form of fruit and more than one year of age.*

*Annual vegetable plants are plants which are the sources of vitamin contained mineral salt etc consumed from the part of the plant in the form of vegetable and more than one year of age.*

yang berumur lebih dari satu tahun.

- 8. Tanaman biofarmaka** adalah tanaman yang bermanfaat untuk obat-obatan kosmetik dan kesehatan yang dikonsumsi atau digunakan dari bagian-bagian tanaman seperti daun batang buah umbi (rimpang) ataupun akar.
- 8. *Medicinal plants*** are plants which are useful for medicine. It is consumed from part of the plant such as leaf flower fruit tuber and root.
- 9. Tanaman hias** adalah tanaman yang mempunyai nilai keindahan baik bentuk warna daun tajuk maupun bunganya sering digunakan untuk penghias pekarangan dan lain sebagainya.
- 9. *Ornamental plants*** are plants which have a beauty value either in shape colour of leaf or crown of flower and they are often used as a yard decorator.
- 10. Luas panen tanaman hortikultura** adalah luas tanaman sayuran buah-buahan biofarmaka dan tanaman hias yang diambil
- 10. *Harvested area of horticulture*** is area which vegetable fruit medicinal and ornamental plant of crop harvested during the period of report.



hasilnya/dipanen pada periode pelaporan.

**11. Luas panen untuk tanaman**

**sayuran** adalah luas tanaman yang dipanen sekaligus/habis/dibongkar dan luas tanaman yang dipanen berkali-kali (lebih dari satu kali)/belum habis.

**Tanaman yang dipanen sekaligus/ habis/dibongkar** adalah tanaman yang sehabis panen langsung dibongkar/dicabut terdiri dari bawang merah bawang putih bawang daun kentang kol/kubis kembang kol petsai/sawi wortel lobak dan kacang merah.

**Tanaman yang dipanen berkali-kali (lebih dari satu kali)/belum habis** adalah tanaman yang pemanenannya lebih dari satu kali dan biasanya dibongkar apabila panen terakhir sudah tidak

**11. Harvested area of vegetables**

*is area of entirely plant harvested/demolished and plant harvested several times/undemolished.*

***Entirely plants harvested/demolished*** are plants usually harvested once and demolished to be substituted by other plants consisting of: shallots garlic leeks potato cabbage cauli flower mustard green carrots chinese radish and red kidney beans.

***Plants harvested several times/ undemolished*** are plants usually harvested more than once and demolished in the case that the last harvest was economically not profitable. They consist of : yard long beans chili small chili mushroom tomatoes egg plant french beans

memadai lagi terdiri dari: kacang panjang cabe besar cabe rawit jamur tomat terung buncis ketimun labu siam kangkung bayam melon semangka dan blewah.

*cucumber pumpkin/chajota swamp cabbage spinach melon watermelon and blewah.*

**12.** Produksi hortikultura adalah hasil menurut bentuk produk dari setiap tanaman sayuran buah-buahan biofarmaka dan tanaman hias yang diambil berdasarkan luas yang dipanen/tanaman yang menghasilkan pada bulan/triwulan laporan.

**12.** *Horticulture production is the standard production quantity form of vegetable fruit medicinal and ornamental plant based on harvested area/the number of production plants reported monthly/quarterly.*

**13.** Data perkebunan besar dikumpulkan oleh BPS setiap bulan secara lengkap (sensus bulanan) dengan sistem surat pos. Khusus untuk tanaman kelapa cengkeh dan kapok datanya diperoleh dari Direktorat Jenderal Perkebunan. Data perkebunan rakyat juga

**13.** *Data on estates are collected by the BPS every month on complete basis through a mailing system. Data on coconut clove and kapok as well as on smallholder plantation are acquired from the Directorate General of Estates.*

diperoleh dari Direktorat Jenderal Perkebunan.

- 14.** Penghitungan luas tanaman perkebunan besar adalah pada keadaan akhir tahun dan tidak termasuk yang luasnya kurang dari 5 hektar.
- 14.** *Planted areas of estates refer to condition at the end of the year and exclude areas less than 5 hectares.*
- 15.** Bentuk produksi perkebunan adalah; karet kering (karet) daun kering (teh dan tembakau) biji kering (kopi dan coklat) kulit kering (kayu manis dan kina) serat kering (rami) bunga kering (cengkeh) refined sugar (tebu dari perkebunan besar) gula mangkok (tebu dari perkebunan rakyat) ekuivalen kopra (kopra) biji dan bunga (pala) serta minyak daun (sereh).
- 15.** *Production of estates crops are follows: dry rubber (rubber); dry leaves (tea and tobacco); dry beans (coffee and cocoa); dry bark (cassia vera and cinchona); dry fibre (rosella); dry flowers/buds (cloves); refined sugar (sugar cane from estate); cup sugar (sugar cane from smallholders); copra (copra); seeds and buds (nutmeg); and leaf oil (citronella).*
- 16.** Persediaan akhir tahun produksi perkebunan besar bukan merupakan cadangan penyangga (buffer stock).
- 16.** *The production availability of estates at the end of year is not the buffer stock.*

- 17.** Data populasi ternak bersumber dari Direktorat Jenderal Peternakan dan Kesehatan Hewan Kementerian Pertanian sedangkan jumlah pemotongan ternak merupakan hasil Survei Laporan Pemotongan Ternak. Pengumpulan data pemotongan ternak dilakukan secara lengkap setiap triwulan di seluruh Rumah Potong Hewan (RPH) dan Tempat Pemotongan Hewan (TPH) yang ada di Indonesia. Pada tahun 2014 jumlah Dokumen RPH/TPH hasil pencacahan yang diolah sebanyak 4.033.
- 17.** *Data of domestic livestock population are obtain from the Directorate General of Livestock and Animal Health Service while data on the number of animals slaughtered are based on the quarterly survey conducted by BPS. This survey is a complete enumeration on all slaughterhouses and abattoirs in Indonesia. There are 4.033 covered in 2014.*
- 18.** Data statistik perikanan merupakan data sekunder yang bersumber dari Direktorat Jenderal Perikanan Tangkap dan Direktorat Jenderal
- 18.** *Fishery Statistics are secondary data obtained from the Directorate General of Capture Fisheries and Directorate General of Aquaculture. Fishery statistics*

Budidaya. Statistik perikanan dibedakan atas data Perikanan Tangkap dan Perikanan Budidaya. Perikanan Tangkap diklasifikasikan atas penangkapan ikan di laut dan penangkapan ikan di perairan umum. Perikanan Budidaya diklasifikasikan atas jenis budidaya yaitu budidaya laut tambak kolam karamba jaring apung dan sawah.

**19.** Rumah Tangga Perikanan Tangkap adalah rumah tangga yang melakukan kegiatan penangkapan ikan/binatang air lainnya/tanaman air dengan tujuan sebagian/seluruh hasilnya untuk dijual.

**20.** Rumah Tangga Perikanan Budidaya adalah rumah tangga yang melakukan kegiatan budidaya

*are categorized into capture fisheries and aquaculture. Capture fisheries are further classified into marine capture fisheries and inland open water capture fisheries. Aquaculture are further classified into several types of culture: marine culture brackish water pond fresh water pond cage floating net and fish breeding in paddy fields.*

**19.** *A capture fishery household is a household conducting activities in catching fishes/other aquatic animals/aquatic plants for which the products are wholly or partly to be sold.*

**20.** *An aquaculture fishery household is a household conducting activities in culturing fishes/other aquatic animals/aquatic plants for*

ikan/binatang air  
lainnya/tanaman air dengan  
tujuan sebagian/seluruh  
hasilnya untuk dijual.

*which the products are wholly  
or partly to be sold. different  
types of parameters.*

<https://tobasamosirkab.bps.go.id>

## ULASAN

## DESCRIPTION

Sebagian besar penduduk Kabupaten Toba menggantungkan hidupnya pada sektor pertanian. Hal ini dapat dilihat dari luasnya hamparan pertanian khususnya lahan persawahan.

Salah satu pilar pembangunan Kabupaten Toba yaitu terciptanya 'pertanian yang maju'. Hal ini menunjukkan kemauan yang kuat dari pemerintah daerah dalam meningkatkan kesejahteraan petani. Pertanian menjadi sektor andalan bagi Kabupaten Toba dalam menggerakkan perekonomian daerah. Tahun 2021 sektor ini memberi kontribusi yang cukup besar dalam pembentukan PDRB Kabupaten Toba yaitu sekitar 31,13 persen terhadap total PDRB.

*Most half of Toba Regency people depend life on agriculture sector. This case can be seen that agriculture area is laing down especially large rice field.*

*One of pillar construction at Toba Regency is created "great agriculture". This case shows the hard willing of regional government to increase farmer prosperous. Agriculture is a priority sector for Toba Regency to move economic area in 2021. This sector gives a big contribution in forming Gross Regional Domestic Product (GRDP) Toba Regency. It is about 31.13 percent to GRDP total.*

Tanaman perkebunan umumnya merupakan usaha yang dikelola secara swadaya oleh rakyat. Tanaman perkebunan yang dikelola oleh perusahaan perkebunan masih relatif kecil.

Kopi merupakan komoditi andalan tanaman perkebunan rakyat yang mempunyai prospek yang baik. Dilihat dari luas tanam tanaman kopi merupakan tanaman perkebunan rakyat dengan luas tanam terluas dibanding dengan tanaman perkebunan lainnya. Luas tanaman kopi tahun 2021 sebesar 5.683,35 Ha. Tidak seperti tanaman perkebunan rakyat lainnya tanaman kopi tersebar di seluruh kecamatan. Kecamatan Habinsaran merupakan daerah yang mempunyai areal tanaman kopi terluas yakni 1.573,28 Ha dengan 1.597,78 ton tahun 2021 dan Kecamatan Lumban Julu

*People generally manage plantation plant initiately it is small relative that plantation is managed by Plantation Company.*

*Coffee is priority commodity of plantation which has a good prospect. Judging from the planted area, coffee is a smallholder plantation plant with the widest planting area compared to other plantation crops. The coffee plantation area in 2021 is 5,683.35 Ha. Unlike other plantation crops, coffee plants are spread throughout the sub regencies. Habinsaran Sub District has the largest coffee plantation area which is 1,573.28 Ha and 1,597.78 tons of products in 2021 and Lumban Julu District is a sub regencies that has the second largest coffee plantation area in Toba Regency with an area of 534.60 Ha and 409.47 tons of*



merupakan daerah kecamatan yang mempunyai areal tanaman kopi terluas kedua di Kabupaten Toba dengan luas areal 534,60 Ha dan produksi sebesar 409,47 ton. Kecamatan Parmaksian merupakan kecamatan yang memiliki luas tanaman kopi paling sedikit di Kabupaten Toba yaitu 62,97 Ha dengan produksi sebesar 35,77 ton.

Usaha peternakan umumnya juga dikelola dan diusahakan oleh masyarakat sebagai usaha rumah tangga. Ternak dapat dikelompokkan menjadi ternak besar dan ternak kecil dan unggas. Ternak besar terdiri dari sapi kerbau dan kuda. Ternak kecil meliputi kambing domba dan babi. Sedangkan ternak unggas meliputi ayam dan itik.

Pada tahun 2021 jumlah populasi ternak besar seperti sapi berjumlah 1.675 ekor , kerbau 4.962 ekor dan kuda 3 ekor.

*products. Parmaksian sub regencies has the least coffee plant area in Toba Regency, which is 62.97 ha with 35.77 tons of products.*

*Livestock is generally managed and processed as a household effort. Livestock can be classified in to be big animals small animals and poultry. Big animals consist of cow buffalo and horse; small animals like goat sheep and pig. Whereas poultry like chicken and duck.*

*In 2021 total of big animals population likes cows are 1.675, 4.962 of buffalos and 3 of horses.*

Populasi ternak kecil pada tahun 2021 yaitu kambing sebanyak 940 ekor, sementara jumlah domba 78 ekor dan babi 6.209 ekor.

*The population of small livestock in 2021 which is 940 goats, while the number of sheep are 78 and pigs are 6,209.*

Usaha perikanan pada umumnya juga dikelola sebagai usaha rumah tangga baik sebagai kegiatan budidaya maupun kegiatan penangkapan ikan. Budidaya perikanan dilakukan di kolam sawah jaring apung kolam air deras dan pembenihan sedangkan usaha penangkapan dilakukan di danau sungai dan rawa.

*Fishery is generally managed and processed as household effort fish cultivation and catching fish. Fish cultivation is done in fresh water pond ricecum fish floating net running water pond and germ whereas catching fish is done in the lake river and swampy.*

Pada tahun 2021 jumlah rumah tangga perikanan dengan budidaya secara kolam sebanyak 2.257 yang terdiri dari kolam, jaring apung, dan sawah masing-masing sebanyak 361 rumah tangga, 84 rumah tangga dan 1.812 rumah tangga.

*In 2021 the total of fishery households with pond cultivation is 2,257 consisting of fresh water pond, floating cage net, and paddy field, respectively, as many as 361 households, 84 households and 1,812 households.*

Produksi perikanan terbesar yaitu sawah di Kabupaten Toba Samosir pada tahun 2021

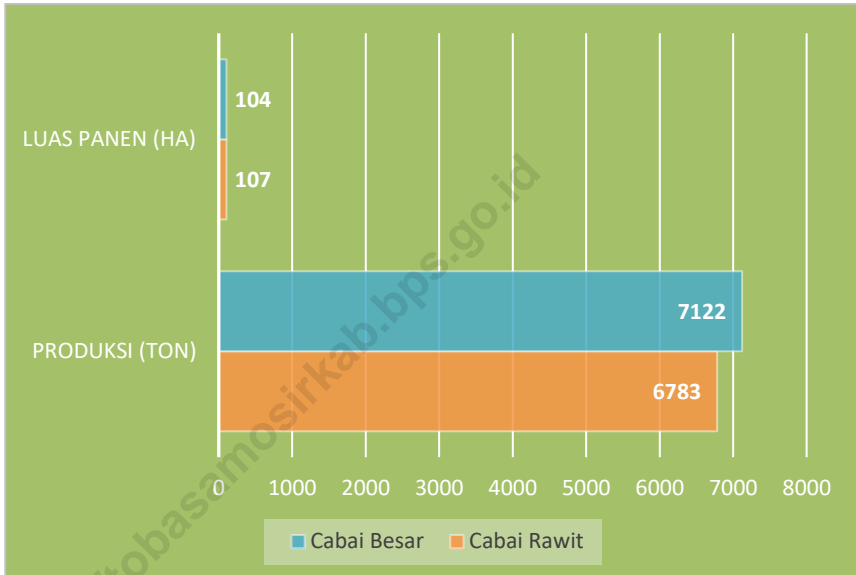
*The largest fishery production is paddy field in Toba Samosir Regency in 2021 at 540.09 tons*

sebesar 540,09 ton dan produksi *and the overall production of fish*  
hasil budidaya secara *aquaculture is 1,368.40 tons.*  
keseluruhan sebesar 1.368,40  
ton.

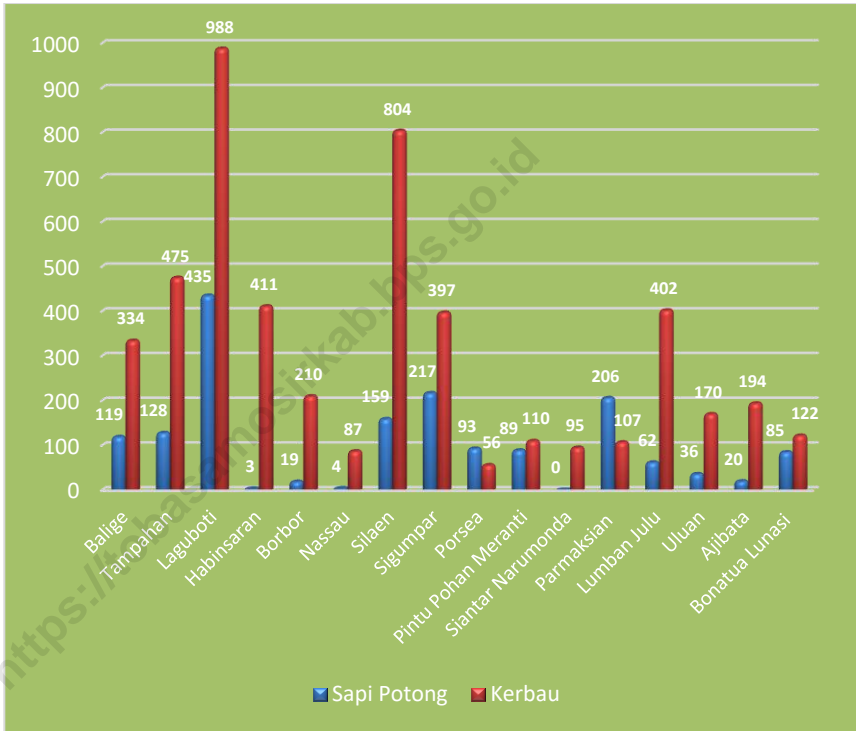
<https://tobasamosirkab.bps.go.id>

**Gambar : 5.1 Luas Panen Produksi dan Produktivitas Cabai Besar dan Cabai Rawit di Kabupaten Toba, 2021**

*Figure Harvest Area Production and Productivity of Chilli and Cayenne Peppre in Toba Regency 2021*

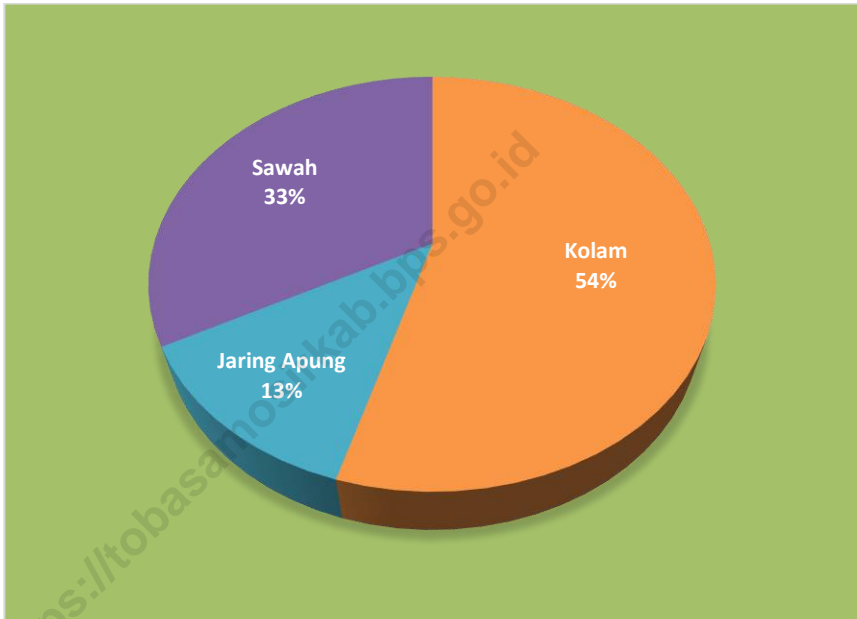


**Gambar : 5.2 Populasi Ternak Besar Menurut Kecamatan,2021**  
*Figure Livestock Population by Sub District 2021 (Ekor/Tail)*



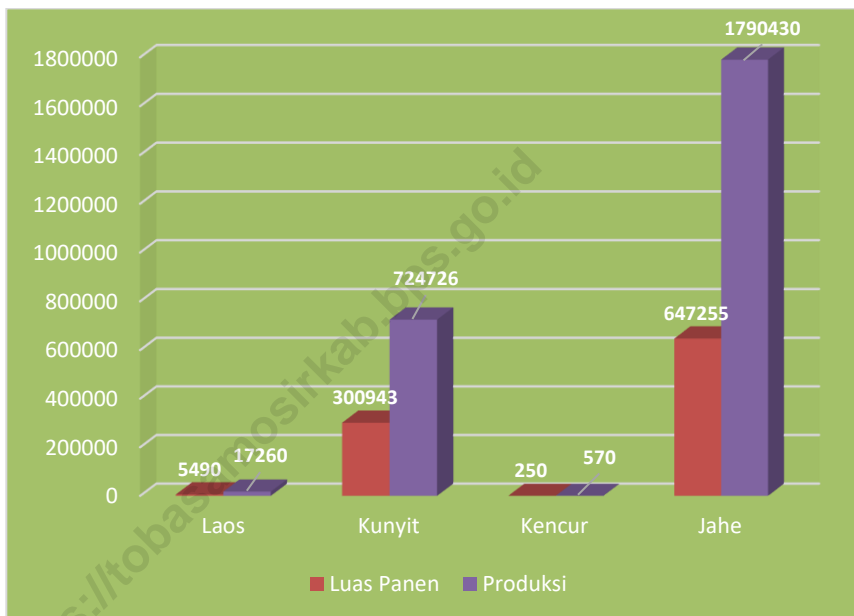
**Gambar : 5.3 Persentase Rumah Tangga Menurut Jenis Budi Daya Ikan, 2021**

*Figure Number of Fish Culture's Household, 2021*



**Gambar : 5.4 Luas Panen dan Produksi Tanaman Biofarmaka di Kabupaten Toba, 2021**

*Figure Harvested Area and Production of Biofarmaka in Toba Regency, 2021*



5.1 Hortikultura/ *Horticulture*

**Tabel : 5.1.1** Luas Panen Tanaman Sayuran dan Jenis Sayuran Menurut Kecamatan (Ha) ,2021  
**Table** *Harvested Area of Vegetables and Kind of Plant by Sub District (Ha), 2021*

Kecamatan/ Sub District	Bawang Daun/ Scallion (Ha/ Ha)	Bawang Merah/ Shallots (Ha/ Ha)	Cabai Besar/ Chili (Ha/ Ha)	Bayam/ Spinach (Ha/ Ha)	Cabe Rawit/ Cayenne Pepper (Ha/ Ha)	Buncis/ string bean (Ha/ Ha)
(1)	(2)	(3)	(4)	(5)	(6)	(7)
01. Balige	11	15	5	1	5	-
02. Tampahan	-	7	2	1	1	-
03. Laguboti	3	1	4	8	2	-
04. Habinsaran	-	5	6	-	4	-
05. Borbor	-	4	5	-	3	-
06. Nassau	7	-	2	-	27	-
07. Silaen	8	2	14	-	7	-
08. Sigumpar	9	4	4	10	2	1
09. Porsea	12	-	5	12	3	1
10. Pintu Pohan Meranti	-	-	6	-	5	-
11. Siantar Narumonda	-	3	3	12	5	-
12. Parmaksian	6	-	3	-	2	-
13. Lumban Julu	5	13	8	-	2	-
14. Uluan	12	17	10	8	5	-
15. Ajibata	-	23	23	1	17	-
16. Bonatua Lunasi	12	16	4	10	4	8
<b>Jumlah/Total</b>	<b>85</b>	<b>109</b>	<b>104</b>	<b>63</b>	<b>94</b>	<b>10</b>

Sumber/ BPS- Laporan Statistik Pertanian Hortikultura (SPH) /  
 Source : BPS- Statistics Indonesia, Agriculture Statistic for Horticulturra  
 SPH-SBS



**Tabel : 5.1.1 Lanjutan**  
**Table Continued**

Kecamatan/ Sub District		Kacang Merah/ <i>Red</i> <i>Beans</i> (Ha/ Ha )	Kacang Panjang/ <i>Long</i> <i>Beans</i> (Ha/ Ha )	Kang kung/ <i>Water</i> <i>Spinach</i> (Ha/ Ha )	Kentang / <i>Potato</i> (Ha/ Ha )	Ketimun/ <i>Cucumber</i> (Ha/ Ha )	Petsai/ Sawi/ <i>Chinese</i> <i>Cabbage</i> (Ha/ Ha)
(1)		(8)	(9)	(10)	(11)	(12)	(13)
01.	Balige	-	4	10	-	2	11
02.	Tampahan	-	-	1	5	-	1
03.	Laguboti	-	2	7	-	3	8
04.	Habinsaran	-	-	-	-	-	7
05.	Borbor	-	-	-	-	-	-
06.	Nassau	-	-	-	-	-	-
07.	Silaen	-	14	-	-	-	-
08.	Sigumpar	-	2	11	-	1	11
09.	Porsea	-	3	12	-	-	12
10.	Pintu Pohan Meranti	-	-	-	-	-	-
11.	Siantar Narumonda	-	1	9	-	1	13
12.	Parmaksian	-	3	-	-	-	5
13.	Lumban Julu	-	-	-	7	-	-
14.	Uluan	-	5	9	-	4	10
15.	Ajibata	-	-	11	29	-	-
16.	Bonatua Lunasi	-	4	7	-	-	-
<b>Jumlah/Total</b>		<b>0</b>	<b>38</b>	<b>77</b>	<b>41</b>	<b>11</b>	<b>78</b>

Sumber/  
Source : BPS- Laporan Statistik Pertanian Hortikultura (SPH) /  
BPS- Statistics Indonesia, Agriculture Statistic for Horticultura  
SPH-SBS

**Tabel : 5.1.1 Lanjutan**  
**Table Continued**

Kecamatan/ Sub District	Terung/ Eggplant (Ha/ Ha )	Tomat/ Tomato (Ha/ Ha )
(1)	(14)	(15)
01. Balige	-	3
02. Tampahan	2	1
03. Laguboti	-	1
04. Habinsaran	1	2
05. Borbor	-	6
06. Nassau	-	-
07. Silaen	-	2
08. Sigumpar	1	-
09. Porsea	1	1
10. Pintu Pohan Meranti	-	-
11. Siantar Narumonda	-	-
12. Parmaksian	-	-
13. Lumban Julu	-	6
14. Uluan	-	-
15. Ajibata	-	25
16. Bonatua Lunasi	3	-
<b>Toba</b>	<b>8</b>	<b>47</b>

Sumber/  
Source : BPS- Laporan Statistik Pertanian Hortikultura (SPH) /  
BPS- Statistics Indonesia, Agriculture Statistic for  
Horticultura SPH-SBS

**Tabel : 5.1.2** **Produksi Tanaman Sayuran dan Jenis Sayuran Menurut Kecamatan (Kw/Qui) ,2021**  
**Production of Vegetables and Kind of Plant by Sub District (Kw/Qui), 2021**

Kecamatan/ Sub District	Bawang Daun/ Scallion (Kw/Qui )	Bawang Merah/ SHallots (Kw/Qui )	Cabai Besar/ Chili (Kw/Qui )	Bayam/ Spinach (Kw/Qui )	Cabe Rawit/ Cayenne Pepper (Kw/Qui )	Buncis/ string bean (Kw/Q ui )
(1)	(2)	(3)	(4)	(5)	(6)	(7)
01. Balige	776	892	526	63	336	-
02. Tampahan	-	492	94	50	55	-
03. Laguboti	213	70	287	508	77	-
04. Habinsaran	-	350	1 218	-	655	-
05. Borbor	-	276	207	-	157	-
06. Nassau	315	-	143	-	2 473	-
07. Silaen	525	140	934	-	425	-
08. Sigumpar	598	298	531	615	423	72
09. Porsea	614	-	254	635	132	60
10. Pintu Pohan Meranti	-	-	133	-	133	-
11. Siantar Narumonda	-	212	120	791	130	-
12. Parmaksian	437	-	246	-	234	-
13. Lumban Julu	480	967	442	-	42	-
14. Uluan	553	994	639	437	296	-
15. Ajibata	-	1 516	1 605	81	875	-
16. Bonatua Lunasi	960	1 110	317	700	384	640
<b>Jumlah/Total</b>	<b>5 471</b>	<b>7 317</b>	<b>7 696</b>	<b>3 880</b>	<b>6 827</b>	<b>772</b>

Sumber/  
Source : BPS- Laporan Statistik Pertanian Hortikultura (SPH) /  
BPS- Statistics Indonesia, Agriculture Statistic for Horticultutra  
SPH-SBS SPH-SBS

**Tabel : 5.1.2 Lanjutan**  
**Table Continued**

Kecamatan/ Sub District	Kacang Merah/ Red Beans (Kw/Qui )	Kacang Panjang/ Long Beans (Kw/Qui )	Kangkung / Water Spinach (Kw/Qui )	Kentang / Potato (Kw/Qui )	Ketimun/ Cucumber (Kw/Qui )	Petai/ Sawi/ Chi nese Cabbage (Kw/Qui )
(1)	(8)	(9)	(10)	(11)	(12)	(13)
01. Balige	-	283	600	-	290	754
02. Tampahan	-	-	50	1 100	-	71
03. Laguboti	-	100	380	-	210	540
04. Habinsaran	-	-	-	-	-	421
05. Borbor	-	-	-	-	-	-
06. Nassau	-	-	-	-	-	-
07. Silaen	-	777	-	-	-	-
08. Sigumpar	-	159	720	-	95	527
09. Porsea	-	134	709	-	-	669
10. Pintu Pohan Meranti	-	-	-	-	-	-
11. Siantar Narumonda	-	70	581	-	80	916
12. Parmaksian	-	154	14	-	-	287
13. Lumban Julu	-	-	-	2 300	-	-
14. Uluan	-	465	563	-	350	647
15. Ajibata	-	-	607	4 575	-	-
16. Bonatua Lunasi	-	370	510	-	-	-
<b>Jumlah/Total</b>	<b>0</b>	<b>2 512</b>	<b>4 734</b>	<b>7 975</b>	<b>1 025</b>	<b>4 831</b>

Sumber/ BPS- Laporan Statistik Pertanian Hortikultura (SPH) /  
Source : BPS- Statistics Indonesia, Agriculture Statistic for Horticultra  
SPH-SBS

**Tabel : 5.1.2 Lanjutan**  
**Table Continued**

Kecamatan/ Sub District	Terung/ Eggplant (Kw/Qui )	Tomat/ Tomato (Kw/Qui )
(1)	(14)	(15)
01. Balige	-	465
02. Tampahan	110	10
03. Laguboti	-	95
04. Habinsaran	20	210
05. Borbor	-	291
06. Nassau	-	-
07. Silaen	-	150
08. Sigumpar	187	-
09. Porsea	150	200
10. Pintu Pohan Meranti	-	-
11. Siantar Narumonda	-	-
12. Parmaksian	-	-
13. Lumban Julu	-	1 037
14. Uluan	-	-
15. Ajibata	-	1 458
16. Bonatua Lunasi	230	-
<b>Toba</b>	<b>697</b>	<b>3 916</b>

Sumber/  
Source : BPS- Laporan Statistik Pertanian Hortikultura (SPH) /  
BPS- Statistics Indonesia, Agriculture Statistic for  
Horticultura SPH-SBS

**Tabel : 5.1.3 Luas Panen Tanaman Sayuran dan Buah–Buahan Semusim Menurut Jenis Tanaman, 2021**  
**Table** *Harvested Area of Seasonal Vegetables and Fruits by Kind of Plant, 2021*

Jenis Tanaman/ <i>Kind of Plants</i>		Satuan/ <i>Unit</i>	Tanaman Sayuran dan Buah–Buahan Semusim/ <i>Seasonal Vegetables and</i>
(1)		(2)	(3)
01.	Bawang Daun/ <i>Scallion</i>	Ha/ Ha	85
02.	Bawang Merah/ <i>Shallots</i>	Ha/ Ha	109
03.	Bawang Putih/ <i>Garlic</i>	Ha/ Ha	0
04.	Bayam/ <i>Spinach</i>	Ha/ Ha	63
05.	Blewah/ <i>Blewah</i>	Ha/ Ha	0
06.	Buncis/ <i>string bean</i>	Ha/ Ha	10
07.	Cabai Besar/ <i>Chili/Big chili</i>	Ha/ Ha	104
08.	Cabai Rawit/ <i>Chili/Cayenne Pepper</i>	Ha/ Ha	94
09.	Jamur/ <i>Mushrooms</i>	m <sup>2</sup> / m <sup>2</sup>	0
10.	Kacang Merah/ <i>Red Beans</i>	Ha/ Ha	0
11.	Kacang Panjang/ <i>Long Beans</i>	Ha/ Ha	38
12.	Kangkung/ <i>Water Spinach</i>	Ha/ Ha	77
13.	Kembang Kol/ <i>Cauliflower</i>	Ha/ Ha	1
14.	Kentang/ <i>Potato</i>	Ha/ Ha	41
15.	Ketimun/ <i>Cucumber</i>	Ha/ Ha	11
16.	Kubis/ <i>Cabbage</i>	Ha/ Ha	0

Sumber/ *BPSO Laporan Statistik Pertanian Hortikultura (SPH) /*  
 Source : *BPSO Statistics Indonesia, Agriculture Statistic for Horticultura SPHOSBS*

**Tabel : 5.1.3 Lanjutan**  
**Table Continued**

Jenis Tanaman/ Kind of Plants		Satuan/ Unit	Tanaman Sayuran dan Buah–Buahan Semusim/ Seasonal Vegetables and
(1)		(2)	(3)
17.	Labu Siam/ <i>Chayote</i>	Ha/ Ha	2
18.	Lobak/ <i>Radish</i>	Ha/ Ha	0
19.	Melon/ <i>Melon</i>	Ha/ Ha	0
20.	Paprika/ <i>Bell Pepper</i>	Ha/ Ha	0
21.	Petsai/Sawi/ <i>Chinese Cabbage/mustard green</i>	Ha/ Ha	78
22.	Semangka/ <i>Water Melon</i>	Ha/ Ha	0
23.	Stroberi/ <i>Strawberry</i>	Ha/ Ha	0
24.	Terung/ <i>Eggplant</i>	Ha/ Ha	8
25.	Tomat/ <i>Tomato</i>	Ha/ Ha	47
26.	Wortel/ <i>Carrot</i>	Ha/ Ha	0

Sumber/  
Source : BPS- Laporan Statistik Pertanian Hortikultura (SPH) /  
BPS- Statistics Indonesia, Agriculture Statistic for  
Horticultura SPH-SBS

**Tabel : 5.1.4**      **Produksi Tanaman Sayuran dan Buah–Buahan**  
**Table**                      **Semusim Menurut Jenis Tanaman, 2021**  
*Production of Seasonal Vegetables and Fruits by Kind*  
*of Plant, 2021*

Jenis Tanaman/ <i>Kind of Plants</i>		Satuan/ <i>Unit</i>	Tanaman Sayuran dan Buah–Buahan Semusim/ <i>Seasonal Vegetables and</i>
(1)		(2)	(3)
01.	Bawang Daun/ <i>Scallion</i>	Kw/Qui	5 471
02.	Bawang Merah/ <i>Shallots</i>	Kw/Qui	7 317
03.	Bawang Putih/ <i>Garlic</i>	Kw/Qui	0
04.	Bayam/ <i>Spinach</i>	Kw/Qui	3 880
05.	Blewah/ <i>Blewah</i>	Kw/Qui	0
06.	Buncis/ <i>string bean</i>	Kw/Qui	772
07.	Cabai Besar/ <i>Chili/Big chili</i>	Kw/Qui	7 696
08.	Cabai Rawit/ <i>Chili/Cayenne</i> <i>Pepper</i>	Kw/Qui	6 827
09.	Jamur/ <i>Mushrooms</i>	Kg/ Kg	0
10.	Kacang Merah/ <i>Red Beans</i>	Kw/Qui	0
11.	Kacang Panjang/ <i>Long Beans</i>	Kw/Qui	2 512
12.	Kangkung/ <i>Water Spinach</i>	Kw/Qui	4 734
13.	Kembang Kol/ <i>Cauliflower</i>	Kw/Qui	200
14.	Kentang/ <i>Potato</i>	Kw/Qui	7 975
15.	Ketimun/ <i>Cucumber</i>	Kw/Qui	1 025
16.	Kubis/ <i>Cabbage</i>	Kw/Qui	0

Sumber/                      BPSO Laporan Statistik Pertanian Hortikultura (SPH) /  
 Source :                      BPSO Statistics Indonesia, Agriculture Statistic for  
    Horticulture SPHOSBS



**Tabel : 5.1.4 Lanjutan**  
**Table Continued**

	Jenis Tanaman/ Kind of Plants	Satuan/ Unit	Tanaman Sayuran dan Buah–Buahan Semusim/ Seasonal Vegetables and
	(1)	(2)	(3)
17.	Labu Siam/ <i>Chayote</i>	Kw/Qui	135
18.	Lobak/ <i>Radish</i>	Kw/Qui	0
19.	Melon/ <i>Melon</i>	Kw/Qui	0
20.	Paprika/ <i>Bell Pepper</i>	Kw/Qui	0
21.	Petsai/Sawi/ <i>Chinese Cabbage/mustard green</i>	Kw/Qui	4 831
22.	Semangka/ <i>Water Melon</i>	Kw/Qui	0
23.	Stroberi/ <i>Strawberry</i>	Kw/Qui	0
24.	Terung/ <i>Eggplant</i>	Kw/Qui	697
25.	Tomat/ <i>Tomato</i>	Kw/Qui	3 916
26.	Wortel/ <i>Carrot</i>	Kw/Qui	0

Sumber/  
Source : BPS- Laporan Statistik Pertanian Hortikultura (SPH) /  
BPS- Statistics Indonesia, Agriculture Statistic for  
Horticultura SPH-SBS

**Tabel : 5.1.5 Luas Panen Tanaman Biofarmaka Menurut Kecamatan dan Jenis Tanaman (m<sup>2</sup>), 2021**  
**Harvested Area of Medicinal Plants by Sub District and Kind of Plant (m<sup>2</sup>), 2021**

Kecamatan/ Sub District	Jahe/ Ginger	Kencur/ East Indian Galanga	Kunyit/ Turmeric	Laos/Len gkuang/ Galanga
(1)	(2)	(3)	(4)	(5)
01. Balige	60 000	30	1 000	50
02. Tampahan	20 000	-	5 000	-
03. Laguboti	42 000	-	10 500	-
04. Habinsaran	150 000	-	10 000	-
05. Borbor	8 000	-	250	-
06. Nassau	50 000	-	-	-
07. Silaen	7 147	-	2 370	731
08. Sigumpar	1 500	-	800	400
09. Porsea	155 000	-	71 000	-
10. Pintu Pohan Meranti	30 000	-	-	-
11. Siantar Narumonda	11 750	-	2 800	300
12. Parmaksian	36 900	-	200	-
13. Lumban Julu	160 000	-	60 000	-
14. Uluan	289 000	-	40 000	-
15. Ajibata	119 500	-	32 000	-
16. Bonatua Lunasi	80 000	-	90 000	-
<b>Toba</b>	<b>1 220 797</b>	<b>30</b>	<b>325 920</b>	<b>1 481</b>

Sumber/  
Source : BPS- Laporan Statistik Pertanian Hortikultura (SPH) /  
BPS- Statistics Indonesia, Agriculture Statistic for  
Horticulture SPH-SBS

**Tabel : 5.1.6      Produksi Tanaman Biofarmaka Menurut Kecamatan dan Jenis Tanaman (kg), 2021**  
**Table                      Production of Medicinal Plants by Sub District and Kind of Plant (kg), 2021**

Kecamatan/ Sub District	Jahe/ Ginger	Kencur/ East Indian Galanga	Kunyit/ Turmeric	Laos/Le ngkuas/ Galanga
(1)	(2)	(3)	(4)	(5)
01. Balige	142 500	50	6 000	50
02. Tampahan	70 000	-	15 000	-
03. Laguboti	92 000	-	33 400	-
04. Habinsaran	314 000	-	20 000	-
05. Borbor	18 750	-	1 200	-
06. Nassau	112 000	-	-	-
07. Silaen	14 294	-	5 115	1 547
08. Sigumpar	4 250	-	2 400	700
09. Porsea	305 000	-	190 000	-
10. Pintu Pohan Meranti	60 000	-	-	-
11. Siantar Narumonda	23 500	-	8 400	900
12. Parmaksian	73 800	-	400	-
13. Lumban Julu	220 000	-	164 000	-
14. Uluan	523 500	-	107 000	-
15. Ajibata	225 250	-	67 000	-
16. Bonatua Lunasi	185 000	-	116 000	-
<b>Toba</b>	<b>2 383 844</b>	<b>50</b>	<b>735 915</b>	<b>3 197</b>

Sumber/                      BPS- Laporan Statistik Pertanian Hortikultura (SPH) /  
 Source    :                      BPS- Statistics Indonesia, Agriculture Statistic for  
    Horticultutra SPH-SBS

**Tabel : 5.1.7 Luas Panen Tanaman Biofarmaka Menurut Jenis Tanaman, 2021**  
**Table** *Harvested Area of Medicinal Plants by Kind of Plant, 2021*

Jenis Tanaman/ Kind of Plants		Satuan/ Unit	Tanaman Biofarmaka/ Medicinal Plants
(1)	(2)	(3)	
01.	Dlingo/Dringo/ Calamus	m <sup>2</sup> / m <sup>2</sup>	0
02.	Jahe/ Ginger	m <sup>2</sup> / m <sup>2</sup>	1 220 797
03.	Kapulaga/ Java Cardamom	m <sup>2</sup> / m <sup>2</sup>	0
04.	Keji Beling/ Verbenaceae	m <sup>2</sup> / m <sup>2</sup>	0
05.	Kencur/ East Indian Galangal	m <sup>2</sup> / m <sup>2</sup>	30
06.	Kunyit/ Turmeric	m <sup>2</sup> / m <sup>2</sup>	325 920
07.	Laos/Lengkuas/ Galanga	m <sup>2</sup> / m <sup>2</sup>	1 481
08.	Lempuyang/ Zingiber Aromaticum	m <sup>2</sup> / m <sup>2</sup>	0
09.	Lidah Buaya/ Aloevera	m <sup>2</sup> / m <sup>2</sup>	0
10.	Mahkota Dewa/ Phaleria Macrocarpa	Pohon/ tree	0
11.	Mengkudu/Pace/ Indian Mulberry	Pohon/ tree	0
12.	Sambiloto/ King of Bitter	m <sup>2</sup> / m <sup>2</sup>	0
13.	Temuireng/ Black Turmeric	m <sup>2</sup> / m <sup>2</sup>	0
14.	Temukunci/ Chinese Keys	m <sup>2</sup> / m <sup>2</sup>	0
15.	Temulawak/ Java Turmeri	Kw/Qui	200

Sumber/ : BPS- Laporan Statistik Pertanian Hortikultura (SPH) /  
 Source : BPS- Statistics Indonesia, Agriculture Statistic for  
 Horticulutra SPH-SBS

**Tabel : 5.1.8      Produksi Tanaman Biofarmaka Menurut Jenis Tanaman,**  
**Table                      2021**  
***Production of Medicinal Plants by Kind of Plant, 2021***

Jenis Tanaman/ <i>Kind of Plants</i>		Satuan/ <i>Unit</i>	Tanaman Biofarmaka/ <i>Medicinal Plants</i>
(1)	(2)	(3)	
01.	Dlingo/ <i>Dringo/ Calamus</i>	Kg/ Kg	0
02.	Jahe/ <i>Ginger</i>	Kg/ Kg	2 383 844
03.	Kapulaga/ <i>Java Cardamom</i>	Kg/ Kg	0
04.	Keji Beling/ <i>Verbenaceae</i>	Kg/ Kg	0
05.	Kencur/ <i>East Indian Galangal</i>	Kg/ Kg	50
06.	Kunyit/ <i>Turmeric</i>	Kg/ Kg	735 915
07.	Laos/Lengkuas/ <i>Galanga</i>	Kg/ Kg	3 197
08.	Lempuyang/ <i>Zingiber Aromaticum</i>	Kg/ Kg	0
09.	Lidah Buaya/ <i>Aloevera</i>	Kg/ Kg	0
10.	Mahkota Dewa/ <i>Phaleria</i>	Kg/ Kg	0
11.	Mengkudu/ <i>Pace/ Indian</i>	Kg/ Kg	0
12.	Sambiloto/ <i>King of Bitter</i>	Kg/ Kg	0
13.	Temuireng/ <i>Black Turmeric</i>	Kg/ Kg	0
14.	Temukunci/ <i>Chinese Keys</i>	Kg/ Kg	0
15.	Temulawak/ <i>Java Turmeri</i>	Kg/ Kg	750

Sumber/  
 Source :                      BPS- Laporan Statistik Pertanian Hortikultura (SPH) /  
                                       BPS- Statistics Indonesia, Agriculture Statistic for  
                                       Horticultutra SPH-SBS

**Tabel : 5.1.9** Produksi Buah-buahan Menurut Jenis Tanaman Menurut Kecamatan di Kabupaten Toba, 2021  
**Table** Production of Fruits by Kind of Plant by Sub District in Toba Regency, 2021

Kecamatan/ Sub District	Alpukat / Avo cado (Kw/ Qui )	Belimb ing/ Star Fruit (Kw /Qui )	Duku/L angsat/ Koko san/ Duku (Kw/ Qui )	Durian/ Durian (Kw/ Qui )	Jambu Air/ Water Apple (Kw/ Qui )	Jambu Biji/ Guava (Kw/ Qui )
(1)	(2)	(3)	(4)	(5)	(6)	(7)
01. Balige	331	-	-	260	-	121
02. Tampahan	64	-	-	40	3	-
03. Laguboti	109	-	-	-	-	2
04. Habinsaran	600	-	-	1 450	-	-
05. Borbor	-	-	-	10	-	31
06. Nassau	615	-	250	6 560	112	11
07. Silaen	456	-	-	625	13	-
08. Sigumpar	152	-	-	171	-	9
09. Porsea	370	-	-	-	-	-
10. Pintu Pohan Meranti	255	-	-	1 159	-	-
11. Siantar Narumonda	18	-	-	-	-	-
12. Parmaksian	275	2	-	92	38	97
13. Lumban Julu	320	-	-	-	-	-
14. Uluan	1 255	-	-	2 191	-	-
15. Ajibata	987	-	-	255	-	-
16. Bonatua Lunasi	-	-	-	-	-	-
<b>Jumlah/Total</b>	<b>5 807</b>	<b>2</b>	<b>250</b>	<b>12 812</b>	<b>166</b>	<b>270</b>

Sumber/ : BPS- Laporan Statistik Pertanian Hortikultura (SPH) /  
 Source : BPS- Statistics Indonesia, Agriculture Statistic for  
 Horticultutra SPH-SBS SPH-SBS

**Tabel : 5.1.9 Lanjutan**  
**Table Continued**

Kecamatan/ Sub District	Jengkol / Jengkol (Kw/ Qui )	Jeruk Besar/ Pomelo (Kw/ Qui )	Jeruk Siam/Ke prok/ Orange/ Tang erine (Kw/ Qui )	Mangg a/ Mango (Kw/ Qui )	Manggis/ Mangos teen (Kw/Qui )	Markisa/ Konyal/ Passion fruit (kw/ Qui )
(1)	(8)	(9)	(10)	(11)	(12)	(13)
01. Balige	-	-	-	828	-	-
02. Tampahan	5	-	90	50	-	-
03. Laguboti	-	-	-	-	-	-
04. Habinsaran	610	-	36	-	-	-
05. Borbor	-	-	-	-	-	-
06. Nassau	1 550	-	2 088	123	-	-
07. Silaen	-	-	-	209	-	-
08. Sigumpar	-	-	41	8	-	-
09. Porsea	10	-	-	50	-	-
10. Pintu Pohan Meranti	229	-	-	-	-	-
11. Siantar Narumonda	-	-	-	-	-	-
12. Parmaksian	193	-	-	16	-	-
13. Lumban Julu	375	-	5 000	-	-	-
14. Uluan	-	-	-	1 412	-	-
15. Ajibata	-	-	10 968	350	-	-
16. Bonatua Lunasi	-	-	-	-	-	-
<b>Jumlah/Total</b>	<b>2 972</b>	<b>0</b>	<b>18 224</b>	<b>3 046</b>	<b>0</b>	<b>0</b>

Sumber/  
Source : BPS- Laporan Statistik Pertanian Hortikultura (SPH) /  
BPS- Statistics Indonesia, Agriculture Statistic for  
Horticultra SPH-SBS

**Tabel : 5.1.9 Lanjutan**  
**Table Continued**

Kecamatan/ Sub District	Nangk a/ Cempe dak/ Jackfru it (Kw/ Qui )	Nenas/ Pineap ple (Kw/ Qui )	Pepaya / Papaya (Kw/ Qui )	Petai/ Twisted Cluster Bean (Kw/Qui )	Pisang/ Banana (Kw/ Qui )	Rambutan / Rambutan (Kw/Qui )
	(1)	(14)	(15)	(16)	(17)	(18)
01. Balige	23	8	4	-	11	-
02. Tampahan	2	-	2	5	1 000	-
03. Laguboti	-	-	4	-	2	3
04. Habinsaran	-	1	-	44	20	-
05. Borbor	3	26	20	-	3 300	-
06. Nassau	107	4	12	690	29	2
07. Silaen	-	4	24	-	110	-
08. Sigumpar	-	1	28	-	27	-
09. Porsea	-	-	50	-	150	-
10. Pintu Pohan Meranti	-	-	-	221	320	-
11. Siantar Narumonda	-	-	-	-	-	-
12. Parmaksian	76	-	19	33	484	9
13. Lumban Julu	-	245	20	236	575	-
14. Uluan	-	-	1 273	584	1 856	-
15. Ajibata	-	80	-	-	190	-
16. Bonatua Lunasi	-	-	-	-	237	-
<b>Jumlah/Total</b>	<b>211</b>	<b>368</b>	<b>1 456</b>	<b>1 813</b>	<b>8 312</b>	<b>13</b>

Sumber/  
Source : BPS- Laporan Statistik Pertanian Hortikultura (SPH) /  
BPS- Statistics Indonesia, Agriculture Statistic for  
Horticultura SPH-SBS



**Tabel : 5.1.9 Lanjutan**  
**Table Continued**

Kecamatan/ Sub District		Salak/ Snake fruit (Kw/ Qui )	Sawo/ Sapo dilla/ Sawo (Kw/ Qui )	Sirsak/ Sour sop (Kw/ Qui )	Sukun/ Bread fruit (Kw/ Qui )	Melinjo/ Gnetum/ Melinjo (Kw/Qui )	Apel/ Apple (Kw/ Qui )
(1)		(20)	(21)	(22)	(23)	(24)	(25)
01.	Balige	-	-	20	-	-	-
02.	Tampahan	-	-	-	-	-	-
03.	Laguboti	-	-	1	-	-	-
04.	Habinsaran	-	-	-	-	-	-
05.	Borbor	-	-	-	-	-	-
06.	Nassau	1	-	0	-	-	-
07.	Silaen	-	-	-	-	-	-
08.	Sigumpar	-	-	-	-	-	-
09.	Porsea	-	-	-	-	-	-
10.	Pintu Pohan Meranti	-	-	-	-	-	-
11.	Siantar Narumonda	-	-	-	-	-	-
12.	Parmaksian	2	4	1	-	-	-
13.	Lumban Julu	-	-	-	-	-	-
14.	Uluan	-	-	664	-	-	-
15.	Ajibata	-	-	-	-	-	-
16.	Bonatua Lunasi	-	-	-	-	-	-
<b>Jumlah/Total</b>		<b>2</b>	<b>4</b>	<b>686</b>	<b>0</b>	<b>0</b>	<b>0</b>

Sumber/ Source : BPS- Laporan Statistik Pertanian Hortikultura (SPH) / BPS- Statistics Indonesia, Agriculture Statistic for Horticultura SPH-SBS

**Tabel : 5.1.10 Produksi Buah–Buahan dan Sayuran Tahunan Menurut Jenis Tanaman, 2021**  
**Production of Annual Fruits and Vegetables by Kind of Plant, 2021**

Jenis Tanaman/ Kind of Plants		Satuan/ Unit	Tanaman Biofarmaka/ Medicinal Plants
(1)		(2)	(3)
01.	Alpukat/ <i>Avocado</i>	Kw/Qui	5 807
02.	Anggur/ <i>Grape</i>	Kw/Qui	0
03.	Apel/ <i>Apple</i>	Kw/Qui	0
04.	Belimbing/ <i>Star Fruit</i>	Kw/Qui	2
05.	Duku/Langsap/Kokosan/ <i>Duku</i>	Kw/Qui	250
06.	Durian/ <i>Durian</i>	Kw/Qui	12 812
07.	Jambu Air/ <i>Water Apple</i>	Kw/Qui	166
08.	Jambu Biji/ <i>Guava</i>	Kw/Qui	270
09.	Jengkol/ <i>Jengkol</i>	Kw/Qui	2 972
10.	Jeruk Besar/ <i>Pomelo</i>	Kw/Qui	0
11.	Jeruk Siam/Kepron/ <i>Orange/Tangerine</i>	Kw/Qui	18 224
12.	Mangga/ <i>Mango</i>	Kw/Qui	3 046
13.	Manggis/ <i>Mangosteen</i>	Kw/Qui	0
14.	Markisa/Konyal/ <i>Passion fruit</i>	Kw/Qui	0
15.	Melinjo/ <i>Gnetum/Melinjo</i>	Kw/Qui	0

Sumber/ BPSO Laporan Statistik Pertanian Hortikultura (SPH) /  
 Source : BPSO Statistics Indonesia, Agriculture Statistic for  
 Horticulture SPHOSBS

**Tabel : 5.1.10 Lanjutan**  
**Table Continued**

	Jenis Tanaman/ Kind of Plants	Satuan/ Unit	Tanaman Biofarmaka/ Medicinal Plants
	(1)	(2)	(3)
16.	Nangka/Cempedak/ <i>Jackfruit</i>	Kw/Qui	211
17.	Nenas/ <i>Pineapple</i>	Kw/Qui	368
18.	Pepaya/ <i>Papaya</i>	Kw/Qui	1 456
19.	Petai/ <i>Twisted Cluster Bean</i>	Kw/Qui	1 813
20.	Pisang/ <i>Banana</i>	Kw/Qui	8 312
21.	Rambutan/ <i>Rambutan</i>	Kw/Qui	13
22.	Salak/ <i>Snakefruit</i>	Kw/Qui	2
23.	Sawo/ <i>Sapodilla/Sawo</i>	Kw/Qui	4
24.	Sirsak/ <i>Soursop</i>	Kw/Qui	686
25.	Sukun/ <i>Breadfruit</i>	Kw/Qui	0

Sumber/  
Source : BPS- Laporan Statistik Pertanian Hortikultura (SPH) /  
BPS- Statistics Indonesia, Agriculture Statistic for  
Horticulutra SPH-SBS

5.2 Perkebunan/*Plantation*

**Tabel : 5.2.1** Luas Areal Tanaman Perkebunan Menurut Kecamatan dan Jenis Tanaman (Ha), 2020-2021  
**Table** *Planted Area of Estate Crops by Sub District and Type of Crops (Ha), 2020-2021*

Kecamatan <i>Sub District</i>	Kepala Sawit <i>Oil Palm</i>		Kelapa <i>Coconut</i>	
	2020	2021	2020	2021
(1)	(2)	(3)	(4)	(5)
01. Balige	-	-	9,92	9,92
02. Tampahan	-	-	-	-
03. Laguboti	-	19,05	-	-
04. Habinsaran	-	367,75	-	-
05. Borbor	-	3,32	-	-
06. Nassau	1 263,00	2 370,90	38,10	38,10
07. Silaen	-	2,28	18,35	18,35
08. Sigumpar	-	-	-	-
09. Porsea	-	-	-	-
10. Pintu Pohan Meranti	1 436,00	2 085,98	7,74	7,74
11. Siantar Narumonda	-	-	13,46	13,46
12. Parmaksian	-	-	7,72	7,72
13. Lumban Julu	-	-	13,61	3,61
14. Uluan	-	-	13,32	13,32
15. Ajibata	-	-	14,61	14,61
16. Bonatua Lunasi	-	-	13,52	10,52
<b>Jumlah/Total</b>	<b>2 699,00</b>	<b>4 849,28</b>	<b>150,35</b>	<b>137,35</b>

Sumber/ *Dinas Pertanian dan Perikanan Kabupaten Toba/*  
 Source : *Agriculture and Fishery Service of Toba Regency*

**Tabel : 5.2.1 Lanjutan**  
**Table Continued**

Kecamatan Sub District	Karet Rubber		Kopi Coffee	
	2020	2021	2020	2021
(1)	(2)	(3)	(4)	(5)
01. Balige	-	-	250,42	314,61
02. Tampahan	-	-	388,56	342,80
03. Laguboti	-	-	173,67	111,82
04. Habinsaran	14,00	77,10	1 246,64	1 573,28
05. Borbor	3,50	-	371,82	425,15
06. Nassau	824,00	711,56	393,88	493,54
07. Silaen	-	-	378,66	378,99
08. Sigumpar	-	-	189,79	41,64
09. Porsea	-	-	193,32	69,78
10. Pintu Pohan Meranti	503,00	482,18	266,96	268,62
11. Siantar Narumonda	-	96,57	189,13	123,91
12. Parmaksian	-	3,23	291,79	62,97
13. Lumban Julu	-	45,68	418,80	534,60
14. Uluan	-	-	252,09	276,64
15. Ajibata	-	-	571,52	446,04
16. Bonatua Lunasi	-	1,76	215,43	218,96
<b>Jumlah/Total</b>	<b>1 344,50</b>	<b>1 418,08</b>	<b>5 792,48</b>	<b>5 683,35</b>

Sumber/ Source : Dinas Pertanian dan Perikanan Kabupaten Toba/  
Agriculture and Fishery Service of Toba Regency

**Tabel : 5.2.1 Lanjutan**  
**Table Continued**

Kecamatan Sub District	Kakao Cocoa		Kemenyan Incense	
	2020	2021	2020	2021
(1)	(2)	(3)	(4)	(5)
01. Balige	24,13	23,44	22,83	-
02. Tampahan	6,10	6,10	35,55	-
03. Laguboti	30,87	60,87	-	-
04. Habinsaran	11,00	11,00	92,75	123,98
05. Borbor	3,91	3,91	94,15	1 235,29
06. Nassau	5,32	5,32	158,52	-
07. Silaen	36,12	36,12	39,73	-
08. Sigumpar	34,19	29,20	-	-
09. Porsea	23,50	23,50	-	-
10. Pintu Pohan Meranti	17,39	17,39	-	-
11. Siantar Narumonda	33,59	33,59	-	-
12. Parmaksian	21,71	21,71	-	-
13. Lumban Julu	65,00	28,00	-	8,77
14. Uluan	13,41	13,41	-	-
15. Ajibata	25,00	25,00	-	-
16. Bonatua Lunasi	15,15	15,15	-	-
<b>Jumlah/Total</b>	<b>366,39</b>	<b>353,71</b>	<b>443,53</b>	<b>1 368,04</b>

Sumber/ Source : Dinas Pertanian dan Perikanan Kabupaten Toba/  
 Agriculture and Fishery Service of Toba Regency

**Tabel : 5.2.1 Lanjutan**  
**Table Continued**

Kecamatan Sub District	Kemiri Candlenut		Aren Palm Sugar	
	2020	2021	2020	2021
(1)	(2)	(3)	(4)	(5)
01. Balige	41,51	41,51	22,95	22,95
02. Tampahan	19,00	19,00	36,00	36,00
03. Laguboti	47,00	47,00	114,00	114,00
04. Habinsaran	14,00	14,00	41,00	41,00
05. Borbor	11,00	11,00	29,00	29,00
06. Nassau	41,00	41,00	36,00	36,00
07. Silaen	31,00	31,00	19,00	19,00
08. Sigumpar	22,00	15,00	14,00	14,00
09. Porsea	20,00	20,00	18,00	18,00
10. Pintu Pohan Meranti	14,00	14,00	33,00	33,00
11. Siantar Narumonda	20,00	20,00	16,00	16,00
12. Parmaksian	28,00	28,00	17,00	17,00
13. Lumban Julu	194,00	37,00	67,00	67,00
14. Uluan	36,00	36,00	58,00	58,00
15. Ajibata	20,00	20,00	26,00	26,00
16. Bonatua Lunasi	17,68	17,68	14,00	14,00
<b>Jumlah/Total</b>	<b>576,18</b>	<b>412,19</b>	<b>560,95</b>	<b>560,95</b>

Sumber/ Dinas Pertanian dan Perikanan Kabupaten Toba/  
 Source : Agriculture and Fishery Service of Toba Regency

**Tabel : 5.2.2      Produksi Perkebunan Menurut Kecamatan dan Jenis  
Table                      Tanaman (Ton), 2020-2021**  
*Production of Estate Crops by Sub District and Type of  
Crops (Ton), 2020-2021*

Kecamatan Sub District	Kepala Sawit Oil Palm		Kelapa Coconut	
	2020	2021	2020	2021
(1)	(2)	(3)	(4)	(5)
01. Balige	-	-	3,34	3,34
02. Tampahan	-	-	-	-
03. Laguboti	-	132,99	-	-
04. Habinsaran	-	2 567,26	-	-
05. Borbor	-	23,17	-	-
06. Nassau	8 817,0	16 551,26	16,79	16,79
07. Silaen	-	15,92	3,41	3,41
08. Sigumpar	-	-	-	-
09. Porsea	-	-	-	-
10. Pintu Pohan Meranti	7 458,0	14 562,23	0,52	0,52
11. Siantar Narumonda	-	-	6,72	6,72
12. Parmaksian	-	-	0,43	0,43
13. Lumban Julu	-	-	1,27	0,23
14. Uluan	-	-	1,11	1,11
15. Ajibata	-	-	5,64	5,64
16. Bonatua Lunasi	-	-	0,76	0,85
<b>Jumlah/Total</b>	<b>16 275,0</b>	<b>33 852,83</b>	<b>39,99</b>	<b>39,04</b>

Sumber/                      Dinas Pertanian dan Perikanan Kabupaten Toba/  
Source :                      Agriculture and Fishery Service of Toba Regency



**Tabel : 5.2.2 Lanjutan**  
**Table Continued**

Kecamatan Sub District	Karet Rubber		Kopi Coffee	
	2020	2021	2020	2021
(1)	(2)	(3)	(4)	(5)
01. Balige	-	-	117,45	154,95
02. Tampahan	-	-	275,84	226,32
03. Laguboti	-	-	90,81	50,34
04. Habinsaran	8,00	67,42	1 260,24	1 597,78
05. Borbor	1,75	-	212,44	267,71
06. Nassau	651,24	584,05	309,52	380,76
07. Silaen	-	-	250,57	239,48
08. Sigumpar	-	-	109,19	23,53
09. Porsea	-	-	98,47	30,70
10. Pintu Pohan Meranti	409,13	407,52	213,29	202,47
11. Siantar Narumonda	-	74,84	91,23	46,20
12. Parmaksian	-	2,09	144,73	35,77
13. Lumban Julu	-	27,41	340,36	409,47
14. Uluan	-	-	145,62	177,51
15. Ajibata	-	-	398,40	302,68
16. Bonatua Lunasi	-	1,08	110,18	108,62
<b>Jumlah/Total</b>	<b>1 070,12</b>	<b>1 164,41</b>	<b>4 168,34</b>	<b>4 254,29</b>

Sumber/  
Source : Dinas Pertanian dan Perikanan Kabupaten Toba/  
Agriculture and Fishery Service of Toba Regency

**Tabel : 5.2.2 Lanjutan**  
**Table Continued**

Kecamatan Sub District	Kakao Cocoa		Keményan Incense	
	2020	2021	2020	2021
(1)	(2)	(3)	(4)	(5)
01. Balige	2,57	2,57	2,37	-
02. Tampahan	0,38	0,88	5,85	-
03. Laguboti	11,61	10,61	-	-
04. Habinsaran	1,56	1,56	13,79	28,55
05. Borbor	0,47	0,55	11,74	166,76
06. Nassau	0,48	0,56	34,27	-
07. Silaen	6,48	8,20	5,89	-
08. Sigumpar	1,20	0,95	-	-
09. Porsea	3,60	3,75	-	-
10. Pintu Pohan Meranti	2,16	2,16	-	-
11. Siantar Narumonda	5,28	5,28	-	-
12. Parmaksian	1,44	1,44	-	-
13. Lumban Julu	6,16	2,87	-	2,29
14. Uluan	1,28	1,28	-	-
15. Ajibata	4,80	4,85	-	-
16. Bonatua Lunasi	2,16	2,16	-	-
<b>Jumlah/Total</b>	<b>51,63</b>	<b>49,67</b>	<b>73,91</b>	<b>197,60</b>

Sumber/ Source : Dinas Pertanian dan Perikanan Kabupaten Toba/  
Agriculture and Fishery Service of Toba Regency

**Tabel : 5.2.2 Lanjutan**  
**Table Continued**

Kecamatan Sub District	Kemiri Candlenut		Aren Palm Sugar	
	2020	2021	2020	2021
(1)	(2)	(3)	(4)	(5)
01. Balige	43,37	42,50	4,99	4,99
02. Tampahan	0,95	0,95	6,39	6,25
03. Laguboti	40,89	40,20	21,92	20,92
04. Habinsaran	5,14	5,15	9,31	9,35
05. Borbor	4,55	4,55	5,82	5,80
06. Nassau	15,80	15,80	6,75	6,75
07. Silaen	31,23	30,22	0,63	0,75
08. Sigumpar	13,09	8,92	1,34	1,40
09. Porsea	16,90	16,90	2,04	2,10
10. Pintu Pohan Meranti	5,14	5,15	12,03	12,03
11. Siantar Narumonda	10,00	11,20	2,30	2,35
12. Parmaksian	16,07	16,07	2,82	2,20
13. Lumban Julu	241,33	22,07	14,32	12,30
14. Uluan	37,55	37,50	1,56	1,70
15. Ajibata	12,10	12,15	2,88	2,28
16. Bonatua Lunasi	5,54	2,45	1,16	1,25
<b>Jumlah/Total</b>	<b>499,65</b>	<b>271,78</b>	<b>96,26</b>	<b>92,42</b>

Sumber/ Source : Dinas Pertanian dan Perikanan Kabupaten Toba/  
 Agriculture and Fishery Service of Toba Regency

**Tabel : 5.2.3 Luas Tanaman Perkebunan Rakyat Menurut Jenis Tanaman 2019-2021**  
**Table** *Planting Area of Smallholders Estates by Type of Plant 2019-2021 (Ha)*

Jenis Tanaman/ Type of Plant	Tahun/Year		
	2019	2020	2021
(1)	(2)	(3)	(4)
1. Karet/ <i>Rubber</i>	1 337,00	1 344,50	1 418,10
2. Kemenyan/ <i>Incense</i>	488,53	444,00	1 368,04
3. Kopi / <i>Coffee</i>	5.544,15	5 792,48	5 701,35
4. Cengkeh/ <i>Clove</i>	-	-	-
5. Kelapa/ <i>Coconut</i>	146,11	150,35	137,35
6. Tebu/ <i>Sugar Cane</i>	-	-	-
7. Kulit Manis/ <i>Cinnamon</i>	-	-	-
8. Kemiri/ <i>Candlenut</i>	573,50	576,18	412,19
9. Teh / <i>Tea</i>	-	-	-
10. Kelapa Sawit/ <i>Oil Palm</i>	2 708,00	2 699,00	4 849,82
11. Coklat/ <i>Cocoa</i>	387,62	366,39	353,71
12. Jahe/ <i>Ginger</i>	-	-	-
13. Aren/ <i>Sugar Palm</i>	560,50	561,00	560,95
14. Andaliman	66,02	133,00	260,36
15. Lada/ <i>Pepper</i>	-	-	-
16. Pinang/ <i>Areca Nut</i>	15,70	17,20	15,5
17. Nilam/ <i>Aromatic Oil</i>	151,03	158,00	67,97
18. Jarak Pagar	-	-	-

Sumber/ : Dinas Pertanian dan Perikanan Kabupaten Toba/  
 Source : *Agriculture and Fishery Service of Toba Regency*

**Table :** 5.2.4. **Produksi Perkebunan Rakyat Menurut Jenis Tanaman (Ton), 2019-2021**  
**Production of Smallholders Estates by Type of Plant (Ton), 2019-2021**

Jenis Tanaman/ Type of Plant	Tahun/Year		
	2019	2020	2021
(1)	(2)	(3)	(4)
1. Karet/Rubber	1 062,00	1 070,12	1 164,41
2. Kemenyan/Incense	70,80	73,92	197,60
3. Kopi /Coffee	3 822,56	4 168,34	4 254,29
4. Cengkeh/Clove	-	-	-
5. Kelapa/Coconut	39,04	39,99	39,04
6. Tebu/Sugar Cane	-	-	-
7. Kulit Manis/Cinnamon	-	-	-
8. Kemiri/Candlenut	338,78	499,65	277,78
9. T e h /Tea	-	-	-
10. Kelapa Sawit/ Oil Palm	16 364,50	16 275,00	33 852,83
11. Coklat/Cocoa	51,59	51,63	49,67
12. Jahe/Ginger	-	-	-
13. Aren/ Sugar Palm	96,87	96,26	92,33
14. Andaliman	12,90	45,00	108,22
15. Lada/ Pepper	-	-	-
16. Pinang/ Areca Nut	4,46	5,49	4,55
17. Nilam/ Aromatic Oil	146,00	147,82	110,73
18. Jarak Pagar	-	-	-

Sumber/ Dinas Pertanian dan Perikanan Kabupaten Toba/  
 Source : Agriculture and Fishery Service of Toba Regency

**Tabel : 5.2.5. Luas Tanaman Perkebunan Rakyat Menurut Jenis Tanaman, 2021**  
**Planting Area of Smallholders Estates by Type of Plant 2021**

Jenis Tanaman/ Type of Plant	Luas Areal / Area(Ha)			
	T B M Not Yet Productive	T M Productive	T T M Unpro ductive	Jumlah Total
(1)	(2)	(3)	(4)	(5)
1. Karet/Rubber	271,53	1 027,49	119,06	1 418,08
2. Kemenyan/Incense	240,70	1 020,27	107,07	1 368,04
3. Kopi /Coffee	913,85	4 272,79	496,71	5 683,35
4. Cengkeh/Clove	-	-	-	-
5. Kelapa/Coconut	49,07	61,25	27,03	137,35
6. Tebu/Sugar Cane	-	-	-	-
7. Kulit Manis/ Cassiavera	-	-	-	-
8. Kemiri/Candlenut	107,50	238,00	66,69	412,19
9. T e h /Tea	-	-	-	-
10. Kelapa Sawit/Oil Palm	561,00	3 880,78	407,50	4 849,28
11. Coklat/Cocoa	131,71	185,68	36,32	353,71
12. Jahe/Ginger	-	-	-	-
13. Aren/ Sugar Palm	183,00	285,50	119,45	560,95
14. Andaliman	30,08	200,28	30,00	260,36
15. Lada/ Pepper	-	-	-	-
16. Pinang/ Areca Nut	5,15	8,70	1,65	15,5
17. Nilam/ Aromatic Oil	-	67,97	-	67,97
18. Jarak Pagar	-	-	-	-

Catatan/Notes : T B M = Tanaman **B**elum **M**enghasilkan/ Not yet productive  
 T M = Tanaman **M**enghasilkan/ Productive  
 T T M = Tanaman **T**idak **M**enghasilkan/ Unproductive

<sup>1)</sup> Tidak termasuk komoditi perkebunan (termasuk golongan komoditi pertanian)

Sumber/ Source : Dinas Pertanian dan Perikanan Kabupaten Toba/  
 Agriculture and Fishery Service of Toba Regency

5.3 Peternakan/ *Livestock*

**Tabel : 5.3.1. Populasi Ternak Besar Menurut Kecamatan dan Jenis Ternak (Ekor), 2021**  
***Table Livestock Population by Sub District and Kind of Livestock (Tail), 2021***

Kecamatan <i>Sub District</i>	<i>Sapi Perah Dairy Cattle</i>	<i>Sapi Potong Beef Cattle</i>	<i>Kerbau Buffalo</i>	<i>Kuda Horse</i>
(1)	(2)	(3)	(4)	(5)
01. Balige	-	119	334	-
02. Tampahan	-	128	475	-
03. Laguboti	-	435	988	-
04. Habinsaran	-	3	411	2
05. Borbor	-	19	210	1
06. Nassau	-	4	87	-
07. Silaen	-	159	804	-
08. Sigumpar	-	217	397	-
09. Porsea	-	93	56	-
10. Pintu Pohan Meranti	-	89	110	-
11. Siantar Narumonda	-	-	95	-
12. Parmaksian	-	206	107	-
13. Lumban Julu	-	62	402	-
14. Uluan	-	36	170	-
15. Ajibata	-	20	194	-
16. Bonatua Lunasi	-	85	122	-
<b>Jumlah/Total</b>	<b>0</b>	<b>1 675</b>	<b>4 962</b>	<b>3</b>

Sumber/ *Dinas Pertanian dan Perikanan Kabupaten Toba/*  
 Source : *Agriculture and Fishery Service of Toba Regency*

**Tabel : 5.3.1. Populasi Ternak Besar Menurut Kecamatan dan Jenis Ternak (Ekor), 2021**  
**Table Lanjutan/ Livestock Population by Sub District and Continued Kind of Livestock (Tail) , 2021**

Kecamatan Sub District	Kambing Goat	Domba Sheep	Babi Pig
(1)	(6)	(7)	(8)
01. Balige	115	-	170
02. Tampahan	52	-	810
03. Laguboti	62	-	375
04. Habinsaran	95	-	1 111
05. Borbor	-	-	90
06. Nassau	362	-	301
07. Silaen	-	-	485
08. Sigumpar	-	-	336
09. Porsea	33	25	169
10. Pintu Pohan Meranti	95	-	494
11. Siantar Narumonda	-	-	-
12. Parmaksian	18	-	343
13. Lumban Julu	-	-	509
14. Uluan	53	-	76
15. Ajibata	6	-	624
16. Bonatua Lunasi	49	53	316
<b>Jumlah/Total</b>	<b>940</b>	<b>78</b>	<b>6 209</b>

**Sumber/** Dinas Pertanian Perikanan dan Peternakan Kabupaten  
**Source :** Toba/  
*Agriculture Fishery and Livestock Service of Toba Regency*



**Tabel : 5.3.2. Populasi Unggas Menurut Kecamatan dan Jenis Ternak (Ekor), 2021**  
**Table**  
**Poultry Population by Sub District and Kind (Tail) , 2021**

Kecamatan/ Sub District	Ayam Kampung / Native Chicken	Ayam Pedagin g/ Broiler	Ayam Pete lur/ Layer	Itik/Itik Manila/ Duck/ Muscovy Duck
(1)	(2)	(3)		(5)
01. Balige	8 471	-	-	7 950
02. Tampahan	1 583	-	-	2 088
03. Laguboti	10 828	-	-	10 390
04. Habinsaran	19 420	-	-	955
05. Borbor	5 445	-	-	240
06. Nassau	7 023	-	-	1 328
07. Silaen	16 839	-	2 500	15 285
08. Sigumpar	2 785	-	-	36 068
09. Porsea	7 636	-	-	1 570
10. Pintu Pohan Meranti	3 127	-	1 000	446
11. Siantar Narumonda	2 437	-	-	-
12. Parmaksian	3 885	-	-	45 180
13. Lumban Julu	8 324	-	-	5 070
14. Uluan	9 878	-	-	5 296
15. Ajibata	1 856	-	-	786
16. Bonatua Lunasi	2 069	-	-	504
Jumlah/Total	111 606	0	3 500	133 156

Sumber/  
Source : Dinas Pertanian Perikanan dan Peternakan Kabupaten Toba/  
Agriculture Fishery and Livestock Service of Toba Regency

**Tabel : 5.3.3. Jumlah Ternak yang Dipotong Menurut Kecamatan dan Jenis Ternak (Ekor), 2021**  
**Table** **Livestock Slaughtered by Sub District and Kind of Livestock (Tail) , 2021**

Kecamatan Sub District	Sapi Potong/ Beef Cattle	Kerbau/ Buffalo	Kuda/ Horse
(1)	(2)	(3)	(4)
01. Balige	77	33	-
02. Tampahan	28	26	-
03. Laguboti	32	33	-
04. Habinsaran	13	26	-
05. Borbor	5	22	-
06. Nassau	26	51	-
07. Silaen	25	44	-
08. Sigumpar	24	78	-
09. Porsea	272	298	-
10. Pintu Pohan Meranti	9	16	-
11. Siantar Narumonda	5	18	-
12. Parmaksian	30	40	-
13. Lumban Julu	12	28	-
14. Uluan	6	43	-
15. Ajibata	9	17	-
16. Bonatua Lunasi	16	32	-
<b>Jumlah/Total</b>	<b>589</b>	<b>805</b>	<b>0</b>

Sumber/ Dinas Pertanian Perikanan dan Peternakan Kabupaten  
 Source : Toba/  
 Agriculture Fishery and Livestock Service of Toba Regency

**Tabel : 5.3.3** Jumlah Ternak yang Dipotong Menurut Kecamatan dan Jenis Ternak (Ekor), 2021  
*Table*  
**Lanjutan/** *Livestock Slaughtered by Sub District and Kind*  
**Continued** *of Livestock (Tail) , 2021*

Kecamatan <i>Sub District</i>	Kambing/ <i>Goat</i>	Domba/ <i>Sheep</i>	Babi/ <i>Pig</i>
(1)	(5)	(6)	(7)
01. Balige	17	-	322
02. Tampahan	16	-	289
03. Laguboti	12	-	323
04. Habinsaran	22	-	333
05. Borbor	1	-	204
06. Nassau	173	-	297
07. Silaen	-	-	315
08. Sigumpar	-	-	248
09. Porsea	10	-	852
10. Pintu Pohan Meranti	23	-	221
11. Siantar Narumonda	-	-	264
12. Parmaksian	1	-	265
13. Lumban Julu	-	-	340
14. Uluan	62	-	206
15. Ajibata	8	-	417
16. Bonatua Lunasi	22	5	272
<b>Jumlah/Total</b>	<b>367</b>	<b>5</b>	<b>5 168</b>

Sumber/ *Dinas Pertanian Perikanan dan Peternakan Kabupaten Toba/*  
 Source : *Agriculture Fishery and Livestock Service of Toba Regency*

**Tabel : 5.3.4** Jumlah Ternak Kecil yang Dipotong Menurut Kecamatan dan Jenis Ternak (Ekor), 2021  
**Table** *Poultry Slaughtered by Sub District and Kind of Livestock (Tail) , 2021*

Kecamatan <i>Sub District</i>	Ayam Pedaging/ <i>Broiler</i>	Itik/ <i>Duck</i>	Itik Manila/ <i>Muscovy</i>
(1)	(5)	(6)	(7)
01. Balige	5 481	4 182	-
02. Tampahan	2 856	3 560	-
03. Laguboti	11 269	4 354	-
04. Habinsaran	6 809	3 804	-
05. Borbor	2 951	3 323	-
06. Nassau	3 213	3 285	-
07. Silaen	5 639	4 786	-
08. Sigumpar	5 309	4 048	-
09. Porsea	11 146	4 436	-
10. Pintu Pohan Meranti	3 012	3 700	-
11. Siantar Narumonda	3 198	3 373	-
12. Parmaksian	4 432	4 996	-
13. Lumban Julu	3 594	3 756	-
14. Uluan	6 029	3 058	-
15. Ajibata	4 038	3 628	-
16. Bonatua Lunasi	2 700	3 459	-
<b>Jumlah/Total</b>	<b>81 676</b>	<b>61 748</b>	<b>0</b>

Sumber/ Source : Dinas Pertanian Perikanan dan Peternakan Kabupaten Toba/  
*Agriculture Fishery and Livestock Service of Toba Regency*

## 5.4 Perikanan/ Fishery

**Tabel: 5.4.1 Jumlah Rumah Tangga Perikanan Tangkap Menurut Kecamatan dan Subsektor, 2020- 2021**  
**Number of Fish Capture Households by Sub District and Subsector, 2020- 2021**

Kecamatan/ Sub District	Perikanan Laut/ Marine Fisheries		Perairan Umum/ Inland Water		Jumlah/ Total	
	2020	2021	2020	2021	2020	2021
(1)	(2)	(3)	(4)	(5)	(6)	(7)
01. Balige	-	-	136	138	136	138
02. Tampahan	-	-	30	30	30	30
03. Laguboti	-	-	79	81	79	81
04. Habinsaran	-	-	-	-	-	-
05. Borbor	-	-	-	-	-	-
06. Nassau	-	-	-	-	-	-
07. Silaen	-	-	-	-	-	-
08. Sigumpar	-	-	172	124	172	124
09. Porsea	-	-	101	121	101	121
10. Pintu Pohan	-	-	-	-	-	-
11. Siantar Narumonda	-	-	-	-	-	-
12. Parmaksian	-	-	-	-	-	-
13. Lumban Julu	-	-	43	45	43	45
14. Uluan	-	-	117	150	117	150
15. Ajibata	-	-	10	40	10	40
16. Bonatua Lunasi	-	-	-	-	-	-
<b>Jumlah</b>	<b>0</b>	<b>0</b>	<b>688</b>	<b>729</b>	<b>688</b>	<b>729</b>

Sumber/  
Source: Dinas Pertanian Perikanan dan Peternakan Kabupaten Toba/  
Agriculture Fishery and Livestock Service of Toba Regency

**Tabel : 5.4.2. Produksi Perikanan Tangkap Menurut Kecamatan dan Subsektor , 2020-2021**  
**Table** **Production of Fish Capture Households by Sub District and Subsector , 2020-2021**

Kecamatan/ Sub District	Perikanan Laut/ Marine Fisheries		Perairan Umum/ Inland Water		Jumlah/ Total	
	2020	2021	2020	2021	2020	2021
(1)	(2)	(3)	(4)	(5)	(6)	(7)
01. Balige	-	-	102,53	104,58	102,53	104,58
02. Tampahan	-	-	30,24	30,85	30,24	30,85
03. Laguboti	-	-	49,63	50,63	49,63	50,63
04. Habinsaran	-	-	-	-	-	-
05. Borbor	-	-	-	-	-	-
06. Nassau	-	-	-	-	-	-
07. Silaen	-	-	-	-	-	-
08. Sigumpar	-	-	67,54	75,01	67,54	75,01
09. Porsea	-	-	76,17	77,69	76,17	77,69
10. Pintu Pohan Meranti	-	-	-	-	-	-
11. Siantar Narumonda	-	-	1,56	1,59	1,56	1,59
12. Parmaksian	-	-	3,62	3,69	3,62	3,69
13. Lumban Julu	-	-	59,47	60,66	59,47	60,66
14. Uluan	-	-	111,15	114,39	111,15	114,39
15. Ajibata	-	-	70,74	72,15	70,74	72,15
16. Bonatua Lunasi	-	-	-	-	-	-
<b>Jumlah</b>	<b>0</b>	<b>0</b>	<b>572,65</b>	<b>591,24</b>	<b>572,65</b>	<b>591,24</b>

Sumber/  
Source: Dinas Pertanian Perikanan dan Peternakan Kabupaten Toba/  
Agriculture Fishery and Livestock Service of Toba Regency

**Tabel : 5.4.3 Jumlah Rumah Tangga Perikanan Menurut Kecamatan dan Jenis Budidaya, 2020-2021**  
**Table** *Number of fish Aquaculture Households by Sub District and Type of Aquaculture, 2020-2021*

Kecamatan/ Sub District	Budidaya Laut /Marine Culture		Tambak/ Brackish Water Pond		Kolam/ Fresh Water Pond	
	2020	2021	2020	2021	2020	2021
(1)	(2)	(3)	(4)	(5)	(6)	(7)
01. Balige	-	-	-	-	46	46
02. Tampahan	-	-	-	-	2	5
03. Laguboti	-	-	-	-	60	60
04. Habinsaran	-	-	-	-	10	10
05. Borbor	-	-	-	-	10	5
06. Nassau	-	-	-	-	10	10
07. Silaen	-	-	-	-	23	23
08. Sigumpar	-	-	-	-	15	5
09. Porsea	-	-	-	-	35	35
10. Pintu Pohan Meranti	-	-	-	-	20	20
11. Siantar Narumonda	-	-	-	-	10	10
12. Parmaksian	-	-	-	-	10	10
13. Lumban Julu	-	-	-	-	17	17
14. Uluan	-	-	-	-	16	20
15. Ajibata	-	-	-	-	25	25
16. Bonatua Lunasi	-	-	-	-	60	60
<b>Jumlah</b>	<b>0</b>	<b>0</b>	<b>0</b>	<b>0</b>	<b>369</b>	<b>361</b>

Sumber/ Dinas Pertanian Perikanan dan Peternakan Kabupaten Toba/

Source : *Agriculture Fishery and Livestock Service of Toba Regency*

**Tabel : 5.4.3** Jumlah Rumah Tangga Perikanan Menurut Kecamatan dan Jenis Budidaya, 2019-2020  
**Table Lanjutan/** *Continued* **Number of fish Aquaculture Households by Sub District and Type of Aquaculture, 2019 – 2020**

Kecamatan/ Sub District	Keramba Cage		Jaring Apung Floating Cage Net		Sawah Paddy Field	
	2020	2021	2020	2021	2020	2021
(1)	(2)	(3)	(4)	(5)	(6)	(7)
01. Balige	-	-	43	34	390	390
02. Tampahan	-	-	-	-	10	10
03. Laguboti	-	-	40	14	150	150
04. Habinsaran	-	-	-	-	10	10
05. Borbor	-	-	-	-	50	50
06. Nassau	-	-	-	-	102	102
07. Silaen	-	-	-	-	215	215
08. Sigumpar	-	-	-	-	50	35
09. Porsea	-	-	40	8	363	363
10. Pintu Pohan Meranti	-	-	-	-	5	5
11. Siantar Narumonda	-	-	1	1	80	50
12. Parmaksian	-	-	1	1	112	112
13. Lumban Julu	-	-	2	-	85	85
14. Uluan	-	-	35	2	100	70
15. Ajibata	-	-	55	24	62	62
16. Bonatua Lunasi	-	-	-	-	103	103
<b>Jumlah</b>	<b>0</b>	<b>0</b>	<b>217</b>	<b>84</b>	<b>1 887</b>	<b>1 812</b>

Sumber/  
Source Dinas Pertanian Perikanan dan Peternakan Kabupaten Toba/  
Agriculture Fishery and Livestock Service of Toba Regency



**Tabel : 5.4.4** **Produksi Perikanan Menurut Kecamatan dan Jenis Budidaya, 2021**  
**Production of Fish Aquaculture Households by Sub District and Type of Aquaculture, 2021**

Kecamatan/ Sub District	Budidaya Laut/ Marine Culture	Tambak/ Brackish Water Pond	Kolam/ Fresh Water Pond
(1)	(2)	(3)	(4)
01. Balige	-	-	39,35
02. Tampahan	-	-	2,97
03. Laguboti	-	-	75,85
04. Habinsaran	-	-	4,09
05. Borbor	-	-	1,16
06. Nassau	-	-	2,58
07. Silaen	-	-	16,03
08. Sigumpar	-	-	10,74
09. Porsea	-	-	90,85
10. Pintu Pohan Meranti	-	-	11,97
11. Siantar Narumonda	-	-	3,45
12. Parmaksian	-	-	5,89
13. Lumban Julu	-	-	10,01
14. Uluan	-	-	38,55
15. Ajibata	-	-	25,28
16. Bonatua Lunasi	-	-	16,74
<b>Jumlah</b>	<b>0</b>	<b>0</b>	<b>355,51</b>

Sumber/ Dinas Pertanian Perikanan dan Peternakan Kabupaten Toba/

Source : Agriculture Fishery and Livestock Service of Toba Regency

**Tabel : 5.4.4      Produksi Perikanan Menurut Kecamatan dan Jenis**  
**Table            Budidaya, 2021**  
**Lanjutan/      Production of Fish Aquaculture Households by Sub**  
**Continued      District and Type of Aquaculture, 2021**

Kecamatan/ Sub District	Keramba/ Cage	Jaring Apung/ Floating Cage Net	Sawah/ Paddy Field
(1)	(2)	(3)	(4)
01. Balige	-	19,24	59,74
02. Tampahan	-	-	4,52
03. Laguboti	-	101,64	115,08
04. Habinsaran	-	-	6,23
05. Borbor	-	-	1,76
06. Nassau	-	-	3,93
07. Silaen	-	-	24,38
08. Sigumpar	-	-	16,33
09. Porsea	-	119,23	138,19
10. Pintu Pohan Meranti	-	-	18,00
11. Siantar Narumonda	-	0,11	5,24
12. Parmaksian	-	0,24	8,96
13. Lumban Julu	-	-	15,22
14. Uluan	-	43,68	58,62
15. Ajibata	-	188,66	38,44
16. Bonatua Lunasi	-	-	25,45
<b>Jumlah</b>	<b>0</b>	<b>472,80</b>	<b>540,09</b>

Sumber/ Dinas Pertanian Perikanan dan Peternakan Kabupaten Toba/

Source : Agriculture Fishery and Livestock Service of Toba Regency



# 6

# INDUSTRI DAN ENERGI

*INDUSTRY AND ENERGY*

# 1.192

**JUMLAH UNIT USAHA INDUSTRI KECIL DI  
KABUPATEN TOBA TAHUN 2021  
DENGAN JUALAH TENAGA KERJA SEBANYAK 2.064**

**PELANGGAN PLN TERBANYAK TERDAPAT DI KECAMATAN  
BALIGE  
DAN TAMPAHAN SEBANYAK 15.165 PELANGGAN**

**JUMLAH PELANGGAN AIR TAHUN 2021 SEBANYAK 6.938 MELIPUTI 6 KECAMATAN  
YAITU BALIGE, LAGUBOTI, PORSEA, SIANTAR NARUMONDA, PARMAKSIAN DAN  
AJIBATA**



<https://tobasamosirkab.bps.go.id>

## PENJELASAN TEKNIS

## TECHNICAL NOTES

1. Pengumpulan data industri besar dan sedang dilakukan melalui Survei Industri Besar dan Sedang yang dilaksanakan setiap tahun secara lengkap (sensus) sejak tahun 1975. Survei Industri Besar dan Sedang mencakup semua perusahaan industri yang mempunyai tenaga kerja 20 orang atau lebih dengan menggunakan kuesioner II A.
2. Klasifikasi industri yang digunakan dalam survei ini berdasar kepada Klasifikasi Baku Lapangan Usaha Indonesia (KBLI). KBLI adalah klasifikasi lapangan usaha yang berdasar kepada *International Standard Industrial Classification of All Economic Activities* (ISIC)
1. *Data collection of large and medium scale manufacturing is conducted through The Large and Medium Manufacturing Establishment Survey that has been done annually for all industries (census) since 1975. Large and Medium Manufacturing Establishment Survey covers all manufactures/industries with 20 workers or more by questionnaire II A.*
2. *The industrial classification adopted in this survey refers to the Klasifikasi Baku Lapangan Usaha Indonesia (KBLI). KBLI is classification of economic activities based on the International Standard Industrial Classification of All Economic Activities (ISIC rev*

revisi 4 yang telah disesuaikan dengan kondisi Indonesia.

**3. Industri manufaktur** adalah suatu kegiatan ekonomi yang melakukan kegiatan mengubah suatu barang dasar secara mekanis kimia atau dengan tangan sehingga menjadi barang jadi/setengah jadi dan atau barang yang kurang nilainya menjadi barang yang lebih tinggi nilainya dan sifatnya lebih dekat kepada pemakai akhir. Termasuk dalam kegiatan ini adalah jasa industri dan pekerjaan perakitan.

**4. Jasa industri** adalah kegiatan industri yang melayani keperluan pihak lain. Pada kegiatan ini bahan baku disediakan oleh pihak lain sedangkan pihak pengolah hanya melakukan

*4) that has been modified according to the local condition in Indonesia.*

**3. Manufacturing industry** is defined as an economic activity processing basic goods mechanically chemicals or manually into final or intermediate goods. It is also defined as processing of lower value goods into higher value goods as final or intermediate products. The activities also include services for manufacturing and assembling.

**4. Services for manufacturing** is defined as a manufacturing activity which serving other manufacturing establishments. In this case raw materials are

pengolahannya dengan mendapat imbalan sebagai balas jasa (upah maklon).

*supplied by others while the workers are paid as a compensation for processing raw materials.*

5. **Perusahaan atau usaha industri** adalah suatu unit (kesatuan) usaha yang melakukan kegiatan ekonomi bertujuan menghasilkan barang atau jasa terletak pada suatu bangunan atau lokasi tertentu dan mempunyai catatan administrasi tersendiri mengenai produksi dan struktur biaya serta ada seorang atau lebih yang bertanggung jawab atas usaha tersebut.
5. A **manufacturing establishment** is defined as a production unit engaged in economic activity producing goods or services located in a building or in a certain location keeping a business record concerning the production and cost structure and having a person or more that are responsible to those activities.
6. Industri manufaktur dikelompokkan ke dalam 4 golongan berdasarkan banyaknya pekerja yaitu: industri besar (100 orang pekerja atau lebih) industri sedang/menengah (20–99
6. *Manufacturing industries are categorized into four groups based on the number of employees: large scale manufacturing (100 employees or more) medium scale*



orang pekerja) industri kecil (5–19 orang pekerja) dan industri mikro (1–4 orang pekerja).

*manufacturing (20–99 employees) small scale manufacturing (5–19 employees) and micro industry (1–4 employees).*

7. Pelanggan adalah individu atau kelompok baik rumah tangga perusahaan atau institusi non profit yang membeli air bersih dari perusahaan air bersih.
7. *Customers are individuals or groups whether household company or Nonprofit institutions that buy water supply from water supply establishment.*
8. Air disalurkan adalah volume air bersih dari perusahaan air bersih
8. *Distributed water is the volume of water supply from water supply establishment.*

## ULASAN

## DESCRIPTION

Jumlah usaha industri kecil di Kabupaten Toba tahun 2021 sebanyak 1.192 usaha dengan jumlah tenaga kerja yang terserap sebanyak 2.064 orang. Dari jumlah usaha tersebut industri sandang dan kulit merupakan industri kecil dengan jumlah usaha terbanyak yaitu : 618 usaha (51,84 persen) dengan tenaga kerja sebanyak 934 orang.

Berdasarkan kecamatan, industri sandang dan kulit terbanyak berada di Kecamatan Lumban Julu dengan 183 usaha dengan 183 tenaga kerja dan Kecamatan Silaen dengan 126 usaha dengan 184 tenaga kerja.

Industri Kerajinan Umum menempati urutan kedua terbanyak setelah industri sandang dan kulit sebanyak 258 usaha dan 289 tenaga kerja. Industri ini paling banyak terdapat di Kecamatan Laguboti

*Number of small industrial manufacturing in Toba Regency in 2021 is 1,192 establishes with number of workers absorbed is 2,064 people. Of these manufacturing, the clothing and leather industry is a small industry which the greatest number of establish is 618 (51.84 percent) with the workers is 934 people.*

*Based on Sub Districts, the most clothing and leather industries are in Lumban Julu District with 183 businesses with 183 workers and Silaen District with 126 businesses with 184 workers.*

*The Handi Craft Industry ranks second after the clothing and leather industry with 258 businesses and 289 workers. This industry is mostly found in Laguboti District with 96 manufacturing that absorb 96*

dengan 96 usaha yang menyerap 96 orang tenaga kerja serta Kecamatan Silaen dengan 55 usaha dan 55 tenaga kerja.

Air yang bersih merupakan kebutuhan yang sangat vital bagi kebutuhan manusia. Kebutuhan akan air bersih terutama untuk keperluan air minum. Pada tahun 2021, sebanyak 79,21 persen produksi air digunakan oleh rumah tempat tinggal dan 7,55 persen digunakan oleh toko dan industri.

Listrik merupakan kebutuhan yang tidak dapat dipisahkan dengan kegiatan aktivitas manusia. Dijaman yang semakin maju dengan teknologi yang berkembang pesat kebutuhan akan listrik menjadi sumber energi utama bagi masyarakat khususnya untuk penerangan.

Jumlah pelanggan listrik yang tercatat pada PT. PLN Ranting Balige Porsea dan Parapat tahun

*workers and Silaen District with 55 manufacturing and 55 workers.*

*Cleaning water is a very vital necessity for human being. The necessity about cleaning water especially for drinking water. In 2021, 79.21 percent of water production is used by residential homes and 7.55 percent is used by shops and industry.*

*Electricity is a necessity that can't be separated with the activity of human being. It is energy sources for people especially for lighting.*

*Total of electricity customers that registered at State Electrical Company of*

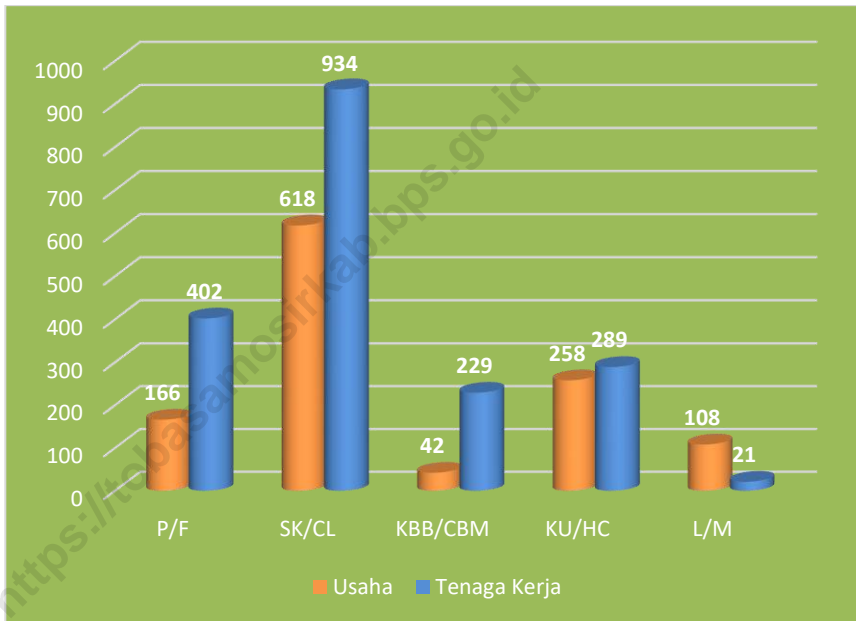
2021 sebanyak 55.639 pelanggan. *Balige Porsea and Parapat 2021 are 55,639.*

Berdasarkan jumlah pelanggan menurut kecamatan Balige dan Tampahan merupakan kecamatan pelanggan terbanyak dengan jumlah 15.165 pelanggan (27,26 persen). Jika berdasarkan KVA yang tersambung PLN Ranting Porsea merupakan kecamatan dengan KVA tersambung terkecil dengan besar 27.159 KVA. Sementara kecamatan lainnya dapat dilihat pada tabel (Tabel 6.1.1). Jumlah listrik yang yang terjual di tahun 2021 sekitar 103.563 kWh.

*Based on customer number by Sub District Balige and Tampahan is the biggest number of customers with 15,165 (27.26 percent). If based on KVA connected State Electrical Company of Porsea is the smallest KVA connected with 27,159. Other customer can show with the table (Table 6.1.1). Number of Electricity which sold about 103,563 kWh.*

**Gambar : 6.1 Jumlah Perusahaan/Usaha dan Tenaga Kerja Industri Kecil Menurut Kecamatan dan Kelompok Industri, 2021**

*Figure Number of Establishments/Establish and Small Industry Manpower According to Sub District and Industry Group, 2021*

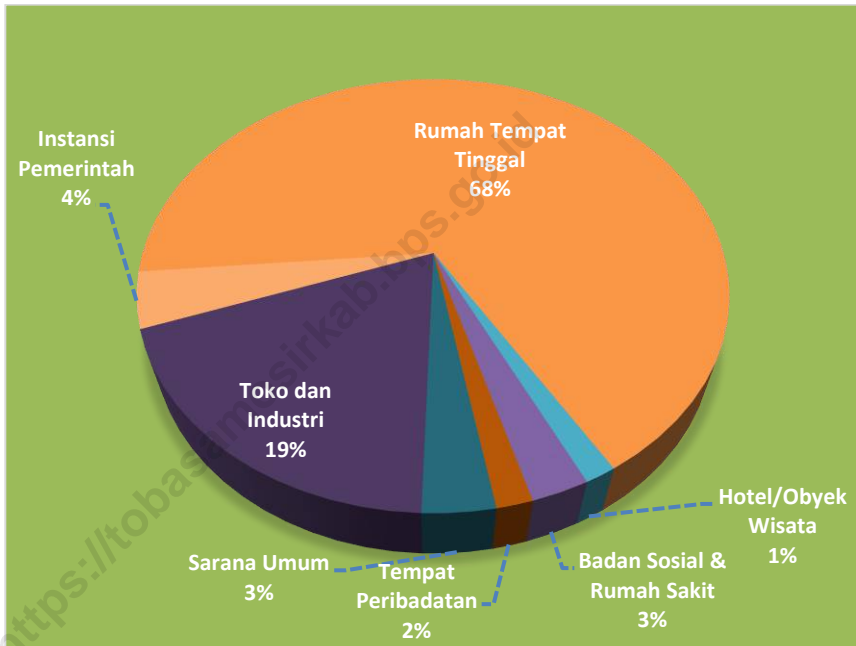


Catatan/Notes:

- P/F : Pangan/*Food*  
 SK/CL : Sandang dan Kulit/*Clothing and Leather*  
 KBB/CBM : Kimia dan Bahan Bangunan/*Chemistry and Building Mineral*  
 KU/HC : Kerajinan Umum/*Handy Craft*  
 L/M : Logam/*Metal*

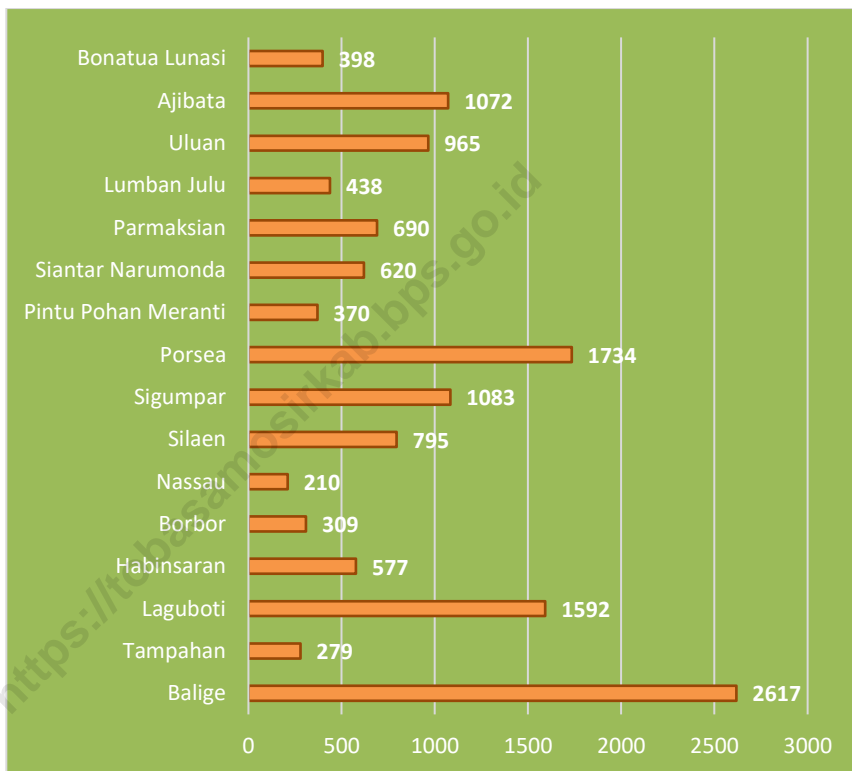
**Gambar : 6.2 Persentase Nilai Air yang Disalurkan Air Bersih (PDAM) Menurut Kategori Konsumen, 2021**

*Figure Distribution Value of Drinking Water by Consumer Groups, 2021*



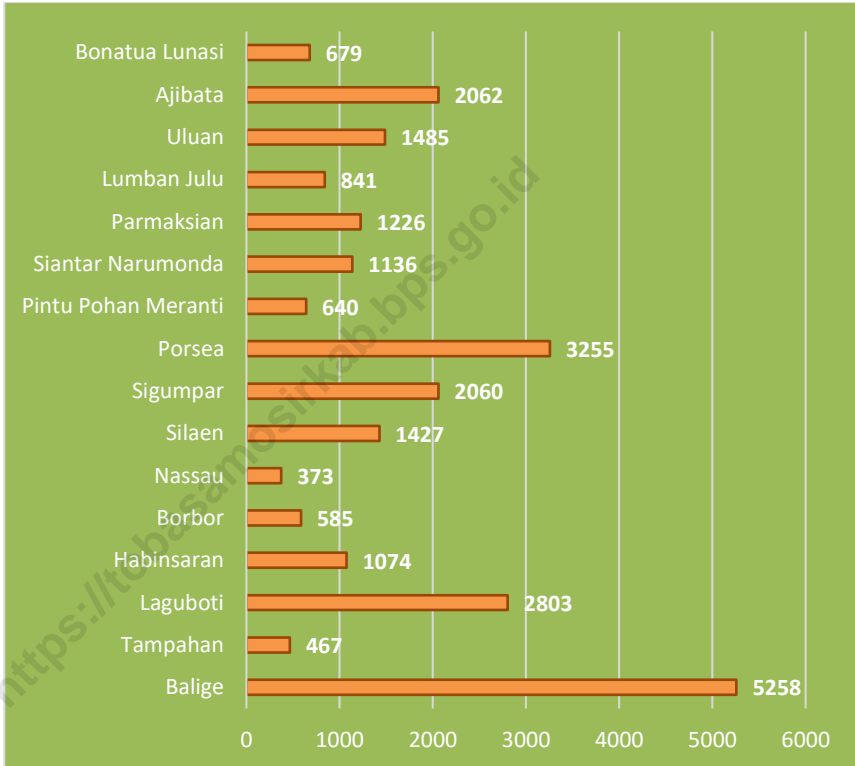
**Gambar : 6.3 Jumlah Usaha Mikro Kecil Menengah Menurut Kecamatan, 2021**

*Figure Number of Micro, Middle Enterprises of by Sub District 2021*



**Gambar : 6.4 Jumlah Tenaga Kerja Industri Kecil Menurut Kecamatan, 2021**

*Figure Number of Employee of Small Industry by Sub District, 2021*





## 6.1 Energi/ Energy

**Tabel : 6.1.1 Daya Terpasang, Produksi, dan Distribusi Listrik PT. PLN (Persero) pada Cabang/Ranting PLN Menurut Kecamatan, 2021**  
**Installed Electricity Power, Production, and Distribution of PT. PLN (Persero) at PLN Branch by Sub District, 2021**

Kecamatan Sub District	Daya Terpasang Installed Electricity Power (KVA)	Produksi Listrik Electricity Production	Listrik Terjual Electricity Sold (KWh)
(1)	(2)	(3)	(4)
01. Balige + Tampahan			
02. Laguboti			
03. Habinsaran + Nassau			
04. Borbor			
05. Silaen + Sigumpar	46 963*	52 055*	52 102*
06. Porsea *)			
07. Pintu Pohan Meranti*)			
08. Siantar Narumonda*)			
09. Parmaksian*)			
10. Lumban Julu*)			
11. Uluan*)	27 159*	51 663*	51 461*
11. Ajibata	**	**	**
<b>Toba</b>	<b>74 122</b>	<b>103 718</b>	<b>103 563</b>

Catatan/Notes : Wilayah Pelayanan PLN Ranting Balige Meliputi Delapan Kecamatan Yaitu : Balige Tampahan Laguboti Habinsaran Borbor Nassau Silaen dan Sigumpar/Service Area of State Electrical Company of Balige include 8 Sub Regencies : Balige Tampahan Laguboti Habinsaran Borbor Nassau Silaen and Sigumpar \*) Wilayah Pelayanan PLN Ranting Porsea Meliputi Lima Kecamatan Yaitu : Porsea Pintu Pohan Meranti Siantar Narumonda Lumban Julu Uluan Parnaksian dan Bonatua Lunasi /Service Area of State Electrical Company of Balige include 5 Sub Regencies : Porsea Pintu Pohan meranti Siantar Narumonda Lumban Julu Uluan Parnaksian and Bonatua Lunasi. Wilayah Pelayanan PLN Ranting Parapat Meliputi Kecamatan Ajibata/Service Area of State Electrical Company of Parapat include Ajibata Sub District  
 Jumlah pelanggan Balige sudah mencakup Balige Tampahan Laguboti Habinsaran Nassau Borbor Silaen Sigumpar  
 \*) Data secara gabungan \*\*) Data tidak dapat ditampilkan  
 Sumber/ PT. PLN (Persero) Ranting Balige Porsea dan Parapat/  
 Source : State Electrical Company of Balige Porsea dan Parapat

**Tabel : 6.1.1 Lanjutan**  
**Table Continued**

Kecamatan <i>Sub District</i>	Dipakai Sendiri <i>Own Used (KWh)</i>	Susut/Hilang <i>Shrinkage/Lost (KWh)</i>
(1)	(2)	(3)
01. Balige + Tampahan		
02. Laguboti		
03. Habinsaran + Nassau		
04. Borbor		
05. Silaen + Sigumpar	302 463*	349 088*
06. Porsea *)		
07. Pintu Pohan Meranti*)		
08. Siantar Narumonda*)		
09. Parmaksian*)		
10. Lumban Julu*)		
11. Uluan*)	201 973*	84 576*
12. Ajibata	**	**
<b>Toba</b>	<b>504 436</b>	<b>433 655</b>

Catatan/Notes :

*Wilayah Pelayanan PLN Ranting Balige Meliputi Delapan Kecamatan Yaitu : Balige Tampahan Laguboti Habinsaran Borbor Nassau Silaen dan Sigumpar/Service Area of State Electrical Company of Balige include 8 Sub Regencies : Balige Tampahan Laguboti Habinsaran Borbor Nassau Silaen and Sigumpar \*) Wilayah Pelayanan PLN Ranting Porsea Meliputi Lima Kecamatan Yaitu : Porsea Pintu Pohan Meranti Siantar Narumonda Lumban Julu Uluan Parnaksian dan Bonatua Lunasi /Service Area of State Electrical Company of Balige include 5 Sub Regencies : Porsea Pintu Pohan meranti Siantar Narumonda Lumban Julu Uluan Parnaksian and Bonatua Lunasi. Wilayah Pelayanan PLN Ranting Parapat Meliputi Kecamatan Ajibata/Service Area of State Electrical Company of Parapat include Ajibata Sub District*

Jumlah pelanggan Balige sudah mencakup Balige Tampahan Laguboti Habinsaran Nassau Borbor Silaen Sigumpar \*)Data secara gabungan \*\*)Data tidak dapat ditampilkan

*PT. PLN (Persero) Ranting Balige Porsea dan Parapat/ State Electrical Company of Balige Porsea and Parapat*

Sumber/  
Source :

**Tabel : 6.1.2 Jumlah Pelanggan Listrik Menurut Kecamatan, 2017-2021**  
**Table Number of Electricity Customers by Sub District, 2017-2021**

Kecamatan Sub District	2017	2018	2019
(1)	(2)	(3)	(4)
01. Balige + Tampahan	12 585	13 135	13 868
02. Laguboti	5 613	5 803	6 078
03. Habinsaran + Nassau	4 486	4 858	5 146
04. Borbor	2 505	2 595	2 670
05. Silaen + Sigumpar	5 703	5 889	6 112
06. Porsea *)	4 260	3 899	4 324
07. Pintu Pohan Meranti*)	858	1 043	1 096
08. Siantar Narumonda*)	565	2 051	1 835
09. Parnaksian*)	724	3 213	2 514
10. Lumban Julu*)	2 324	2 660	2 767
11. Uluan*)	2 150	2 418	2 683
12. Ajibata	116	1 161	2 145
<b>Toba</b>	<b>43 515</b>	<b>48 725</b>	<b>51 238</b>

Catatan/Notes : Wilayah Pelayanan PLN Ranting Balige Meliputi Delapan Kecamatan Yaitu : Balige Tampahan Laguboti Habinsaran Borbor Nassau Silaen dan Sigumpar/Service Area of State Electrical Company of Balige include 8 Sub Regencies : Balige Tampahan Laguboti Habinsaran Borbor Nassau Silaen and Sigumpar \*) Wilayah Pelayanan PLN Ranting Porsea Meliputi Lima Kecamatan Yaitu : Porsea Pintu Pohan Meranti Siantar Narumonda Lumban Julu Uluan Parnaksian dan Bonatua Lunasi /Service Area of State Electrical Company of Balige include 5 Sub Regencies : Porsea Pintu Pohan meranti Siantar Narumonda Lumban Julu Uluan Parnaksian and Bonatua Lunasi. Wilayah Pelayanan PLN Ranting Parapat Meliputi Kecamatan Ajibata/Service Area of State Electrical Company of Parapat include Ajibata Sub District

Jumlah pelanggan Balige sudah mencakup Balige Tampahan Laguboti Habinsaran Nassau Borbor Silaen Sigumpar  
 \*\*\*) Data tidak dapat ditampilkan  
 Sumber/ PT. PLN (Persero) Ranting Balige Porsea dan Parapat/  
 Source : State Electrical Company of Balige Porsea and Parapat

**Tabel : 6.1.2 Lanjutan**  
**Table Continued**

Kecamatan Sub District	2020	2021
(1)	(2)	(3)
01. Balige + Tampahan	14 136	15 165
02. Laguboti	6 177	6 574
03. Habinsaran + Nassau	5 263	5 565
04. Borbor	2 714	2 853
05. Silaen + Sigumpar	6 210	6 522
06. Porsea *)	4 720	6 528
07. Pintu Pohan Meranti*)	1 139	1 174
08. Siantar Narumonda*)	2 229	2 311
09. Parmaksian*)	2 819	3 075
10. Lumban Julu*)	2 878	3 002
11. Uluan*)	2 575	2 870
12. Ajibata	1 455	**
<b>Toba</b>	<b>52 315</b>	<b>55 639</b>

Catatan/Notes : Wilayah Pelayanan PLN Ranting Balige Meliputi Delapan Kecamatan Yaitu : Balige Tampahan Laguboti Habinsaran Borbor Nassau Silaen dan Sigumpar/Service Area of State Electrical Company of Balige include 8 Sub Regencies : Balige Tampahan Laguboti Habinsaran Borbor Nassau Silaen and Sigumpar \*) Wilayah Pelayanan PLN Ranting Porsea Meliputi Lima Kecamatan Yaitu : Porsea Pintu Pohan Meranti Siantar Narumonda Lumban Julu Uluan Parnaksian dan Bonatua Lunasi /Service Area of State Electrical Company of Balige include 5 Sub Regencies : Porsea Pintu Pohan meranti Siantar Narumonda Lumban Julu Uluan Parnaksian and Bonatua Lunasi. Wilayah Pelayanan PLN Ranting Parapat Meliputi Kecamatan Ajibata/Service Area of State Electrical Company of Parapat include Ajibata Sub District

Jumlah pelanggan Balige sudah mencakup Balige Tampahan Laguboti Habinsaran Nassau Borbor Silaen Sigumpar

Sumber/

Source :

\*\*) Data tidak dapat ditampilkan  
 PT. PLN (Persero) Ranting Balige Porsea dan Parapat/  
 State Electrical Company of Balige Porsea and Parapat

**Tabel : 6.1.3 Jumlah Pelanggan dan Air yang Disalurkan Menurut Kecamatan, 2021**  
**Table** **Number of Customers and Distributed Water by Sub District, 2021**

Kecamatan <i>Sub District</i>	Pelanggan <i>Numb</i>	Air Disalurkan <i>Distributed Water (m<sup>3</sup>)</i>	Nilai <i>Value (Rp)</i>
(1)	(2)	(3)	(4)
01. Balige	3 482	1 105 604	2 732
02. Tampahan	...	...	...
03. Laguboti	912	42 513	510 936
04. Habinsaran	...	...	...
05. Borbor	...	...	...
06. Nassau	...	...	...
07. Silaen	...	...	...
08. Sigumpar	...	...	...
09. Porsea	1 548	325 114	988 428
10. Pintu Pohan Meranti	...	...	...
11. Siantar Narumonda	99	30 250	183 188
12. Parmaksian	310	90 125	238 451
13. Lumban Julu	...	...	...
14. Uluan	...	...	...
15. Ajibata	587	111 360	385 488
16. Bonatua Lunasi	...	...	...
<b>Toba</b>	<b>6 938</b>	<b>1 704 966</b>	<b>5 038</b>

Catatan/Note: PDAM Tirtanadi Cabang Toba Melayani 6 Kecamatan yaitu : Balige , Laguboti, Porsea, Siantar Narumonda, Parmaksian dan Ajibata. /Tirtanadi Municipal Water Works of Toba service Balige Laguboti Porsea Ajibata and Parmaksian Sub District.

Sumber/  
Source : PDAM Tirtanadi Cabang Toba/  
Tirtanadi Municipal Water Works of Toba

**Tabel : 6.1.4. Produksi Air bersih (PDAM) Yang Disalurkan Menurut Kategori Pelanggan, (M<sup>3</sup>) 2019-2021**  
**Number of Drinking Water Distributed by Customer Categor, (M<sup>3</sup>) 2019-2021**

Kategori Pelanggan/ Customer Category	2019	2020	2021
(1)	(2)	(3)	(4)
1. Rumah Tempat Tinggal/ Household	1 080 779	1 057 462	1 163 823
2. Hotel / Obyek Wisata/ Hotel/ Tourist Object	25 300	24 290	25 147
3. Badan Sosial dan Rumah Sakit/ Social Board and Hospital	46 310	45 214	46 001
4. Tempat Peribadatan/ Place of Religious Duties	27 800	27 622	28 612
5. Sarana Umum/ Public Infrastructure	57 250	55 110	57 147
6. Toko dan Industri/ Shop and Industry	320 115	305 510	325 012
7. Instansi Pemerintah/ Government Instance	75 150	70 114	71 224
8. Susut/Hilang Dalam Penyaluran/ Decrease/Lost in Distribution	-	-	-
9. Lain-lain/ Other	-	-	-
<b>Jumlah/Total</b>	<b>1 632 704</b>	<b>1 585 322</b>	<b>1 716 966</b>

Sumber/ PDAM Tirtanadi Cabang Toba/

Source : Tirtanadi Municipal Water Works of Toba

**Tabel : 6.1.5. Nilai Air Bersih (PDAM) Yang Disalurkan Menurut Kategori Pelanggan (Ribuan Rupiah), 2019-2021**  
**Value of Drinking Water Distributed by Customer Category, (In Thousand Rupiahs) 2019-2021**

Kategori Pelanggan/ Customer Category		2019	2020	2021
(1)		(2)	(3)	(4)
1.	Rumah Tempat Tinggal/ Household	3 390 653	3 444 134	5 037 557
2.	Hotel / Obyek Wisata/ Hotel/Tourist Object	79 889	54 442	55 452
3.	Badan Sosial dan Rumah Sakit/ Social Board and Hospital	122 545	170 235	187 450
4.	Tempat Peribadatan/ Place of Religious Duties	125 411	120 541	122 569
5.	Sarana Umum/ Public Infrastructure	124 111 001	125 213	126 300
6.	Toko dan Industri/ Shop and Industry	470 533	472 100	480 200
7.	Instansi Pemerintah/ Government Instance	316 225	318 500	350 120
8.	Susut/Hilang Dalam Penyaluran/ Decrease/Lost in Distribution	-	-	-
9.	Lain-lain/ Other	-	-	-
<b>Jumlah/Total</b>		<b>128 616 257</b>	<b>4 705 245</b>	<b>6 359 648</b>

Sumber/ PDAM Tirtanadi Cabang Toba/

Source : Tirtanadi Municipal Water Works of Toba

## 6.2 Industri Kecil/ Small Manufacturing Industry

**Tabel : 6.2.1. Jumlah Perusahaan/Usaha dan Tenaga Kerja Industri Kecil Menurut Kecamatan dan Kelompok Industri,2021**  
**Table** **Number of Establishments/Establish and Man Power of Manufacturing Establishment by Sub District and Industrial Classification,2021**

Kecamatan/ Sub District	Pangan/ Food		Sandang dan Kulit/Clothing and Leather		Kimia dan Bahan Bangunan/ Chemistry and Building Mineral	
	Unit/ Unit	Tenaga Kerja/ Man power	Unit/ Unit	Tenaga Kerja/ Man power	Unit/ Unit	Tenaga Kerja/ Man power
(1)	(2)	(3)	(4)	(5)	(6)	(7)
01. Balige	30	63	36	235	23	123
02. Tampahan	5	12	78	78	1	35
03. Laguboti	7	51	13	64	3	8
04. Habinsaran	11	28	3	4	2	3
05. Borbor	10	12	5	5	1	2
06. Nassau	6	6	2	2	1	2
07. Silaen	5	29	126	184	1	1
08. Sigumpar	5	18	39	39	1	1
09. Porsea	8	20	40	47	2	5
10. Pintu Pohan	8	21	2	2	1	2
11. Siantar	6	87	4	4	1	1
12. Parmaksian	4	10	7	7	1	35
13. Lumban Julu	14	14	183	183	1	6
14. Uluan	36	17	26	26	1	2
15. Ajibata	7	9	9	9	1	2
16. Bonatua Lunasi	4	5	45	45	1	1
<b>Jumlah/Total</b>	<b>166</b>	<b>402</b>	<b>618</b>	<b>934</b>	<b>42</b>	<b>229</b>
<b>2020</b>	<b>135</b>	<b>329</b>	<b>628</b>	<b>959</b>	<b>42</b>	<b>223</b>
<b>2019</b>	<b>131</b>	<b>308</b>	<b>604</b>	<b>940</b>	<b>42</b>	<b>223</b>

Sumber/ Dinas Perdagangan Perindustrian dan Koperasi usaha Kecil dan Menengah Kabupaten Toba/

Source Trade Industry and Cooperative Office of Toba Regency



**Tabel : 6.2.1** Jumlah Perusahaan/Usaha dan Tenaga Kerja Industri Kecil Menurut Kecamatan dan Kelompok Industri, 2021  
**Table** Lanjutan/  
*Continued* *Number of Establishments/Establish and Man Power of Manufacturing Establishment by Sub District and Industrial Classification, 2021*

Kecamatan/ Sub District	Kerajinan Umum/Handy Craft		Logam/ Metal		Jumlah/Total	
	Unit/ Unit	Tenaga Kerja/ Manpower	Unit/ Unit	Tenaga Kerja/ Manpower	Unit/ Unit	Tenaga Kerja/ Manpower
(1)	(8)	(9)	(10)	(11)	(12)	(13)
01. Balige	7	10	26	72	12	503
02. Tampahan	1	1	2	2	87	128
03. Laguboti	96	96	6	10	12	229
04. Habinsaran	1	2	3	8	20	45
05. Borbor	3	3	6	8	25	30
06. Nassau	1	1	8	11	18	22
07. Silaen	75	75	6	12	21	301
08. Sigumpar	55	55	5	7	10	120
09. Porsea	5	14	15	29	70	115
10. Pintu Pohan	1	10	3	5	15	40
11. Siantar Narumonda	1	2	10	16	22	110
12. Parmaksian	1	1	4	6	17	59
13. Lumban Julu	1	3	3	4	20	210
14. Uluan	7	11	3	7	73	63
15. Ajibata	1	1	3	6	21	27
16. Bonatua Lunasi	2	4	5	7	57	62
<b>Jumlah/Total</b>	<b>258</b>	<b>289</b>	<b>108</b>	<b>210</b>	<b>1</b>	<b>2 064</b>
<b>2020</b>	<b>176</b>	<b>203</b>	<b>108</b>	<b>210</b>	<b>1</b>	<b>1 924</b>
<b>2019</b>	<b>134</b>	<b>173</b>	<b>106</b>	<b>206</b>	<b>1</b>	<b>1 850</b>

Sumber/ Dinas Perdagangan Perindustrian dan Koperasi usaha Kecil dan Menengah Kabupaten Toba/

Source Trade Industry and Cooperative Office of Toba Regency

**Tabel : 6.2.2. Jumlah Usaha Mikro Kecil dan Menengah Menurut Kecamatan dan Jenis Usaha, 2021**  
**Number of Micro and Middle Enterprises by Sub District and Type of Business, 2021**

Kecamatan/ Sub District	Perdagangan/ Trade		Makanan Ringan/Snacks		Sandang dan Jasa/Clothing and Services	
	Unit/ Unit	Tenaga Kerja/ Manpower	Unit/ Unit	Tenaga Kerja/ Manpower	Unit/ Unit	Tenaga Kerja/ Manpower
(1)	(2)	(3)	(4)	(5)	(6)	(7)
01. Balige	1 250	2 500	412	824	308	616
02. Tampahan	52	104	57	114	35	70
03. Laguboti	774	1 250	287	574	260	520
04. Habinsaran	260	520	146	292	66	132
05. Borbor	120	240	95	190	31	62
06. Nassau	43	86	86	172	18	36
07. Silaen	254	508	197	394	64	128
08. Sigumpar	468	936	240	480	115	230
09. Porsea	850	1 700	368	736	205	410
10. Pintu Pohan Meranti	142	284	76	152	45	90
11. Siantar Narumonda	293	586	105	210	76	152
12. Parmaksian	187	374	248	496	85	170
13. Lumban Julu	115	230	145	290	82	164
14. Uluan	170	340	264	528	87	174
15. Ajibata	421	842	374	748	126	252
16. Bonatua Lunasi	130	260	85	170	56	112
<b>Jumlah/Total 2021</b>	<b>5 529</b>	<b>10 760</b>	<b>3 185</b>	<b>6 370</b>	<b>1 659</b>	<b>3 318</b>

Sumber/  
Source Dinas Perdagangan Perindustrian dan Koperasi usaha Kecil dan Menengah Kabupaten Toba/  
Trade Industry and Cooperative Office of Toba Regency

**6.2.2.** Jumlah Usaha Mikro Kecil dan Menengah Menurut Kecamatan dan Jenis Usaha, 2021  
**Tabel :** Lanjutan/  
**Table** Continued *Number of Micro and Middle Enterprises by Sub District and Type of Business, 2021*

Kecamatan/ Sub District	Perbengkelan/ Workshop		Peternakan/ Livestock		Industri/ Industry		
	Unit/ Unit	Tenaga Kerja/ Manpower	Unit/ Unit	Tenaga Kerja/ Manpower	Unit/ Unit	Tenaga Kerja/ Manpower	
(1)	(8)	(9)	(10)	(11)	(12)	(13)	
01. Balige	15	306	342	405	122	503	
02. Tampahan	10	20	35	24	87	129	
03. Laguboti	85	170	85	60	85	189	
04. Habinsaran	15	30	62	34	20	44	
05. Borbor	10	20	22	29	25	30	
06. Nassau	10	20	30	27	18	22	
07. Silaen	26	52	76	56	165	263	
08. Sigumpar	57	114	87	48	101	217	
09. Porsea	95	190	130	59	59	106	
10. Pintu Pohan	8	16	75	40	15	40	
11. Siantar Narumonda	35	70	79	58	22	40	
12. Parmaksian	40	80	96	40	16	21	
13. Lumban Julu	23	46	43	28	17	56	
14. Uluan	61	122	106	30	268	273	
15. Ajibata	57	114	65	35	12	29	
16. Bonatua Lunasi	16	32	46	27	57	62	
<b>Jumlah/Total</b>	<b>2021</b>	<b>701</b>	<b>1 402</b>	<b>1 379</b>	<b>1 000</b>	<b>1 089</b>	<b>2 024</b>

Sumber/  
Source Dinas Perdagangan Perindustrian dan Koperasi usaha Kecil dan Menengah Kabupaten Toba/  
Trade Industry and Cooperative Office of Toba Regency

**Tabel : 6.2.2. Jumlah Usaha Mikro Kecil dan Menengah Menurut Kecamatan dan Jenis Usaha, 2021**  
**Table Lanjutan/ Continued Number of Micro and Middle Enterprises by Sub District and Type of Business, 2021**

Kecamatan/ Sub District	Kesehatan/ Health		Jumlah/Total		
	Unit/ Unit	Tenaga Kerja/ Manpower	Unit/ Unit	Tenaga Kerja/ Manpower	
(1)	(8)	(9)	(10)	(11)	
01. Balige	30	104	2 617	5 258	
02. Tampahan	3	6	279	467	
03. Laguboti	16	40	1 592	2 803	
04. Habinsaran	8	22	577	1 074	
05. Borbor	6	14	309	585	
06. Nassau	5	10	210	373	
07. Silaen	13	26	795	1 427	
08. Sigumpar	15	35	1 083	2 060	
09. Porsea	27	54	1 734	3 255	
10. Pintu Pohan Meranti	9	18	370	640	
11. Siantar Narumonda	10	20	620	1 136	
12. Parmaksian	18	45	690	1 226	
13. Lumban Julu	13	27	438	841	
14. Uluan	9	18	965	1 485	
15. Ajibata	17	42	1 072	2 062	
16. Bonatua Lunasi	8	16	398	679	
<b>Jumlah/Total</b>	<b>2021</b>	<b>207</b>	<b>497</b>	<b>13 749</b>	<b>25 371</b>

Sumber/  
Source: Dinas Perdagangan Perindustrian dan Koperasi usaha Kecil dan Menengah Kabupaten Toba/  
Trade Industry and Cooperative Office of Toba Regency

<https://tobasamosirkab.bps.go.id>

# 7

# PARIWISATA

TOURSIM

# 71



JUMLAH RESTORAN / RUMAH MAKAN YANG TERSEBAR DI WILAYAH  
KABUPATEN TOBA 2021

JUMLAH KUNJUNGAN WISATAWAN MENGALAMI PENURUNAN DIBANDING  
KUNJUNGAN WISATAWAN TAHUN 2020 TERKAIT KONDISI PANDEMI COVID 19



**PENJELASAN TEKNIS**

**TECHNICAL NOTES**

- |   |  |
|---|--|
| <p><b>1. Rata-rata lama tinggal</b> adalah rata-rata waktu tinggal wisatawan mancanegara di Indonesia untuk satu kali kunjungan.</p>  | <p><b>1. Average length of stay</b> is the average stay duration of foreign visitor in Indonesia for one trip.</p>   |
| <p><b>2. Usaha penyediaan akomodasi</b> adalah usaha yang menyediakan pelayanan penginapan yang dapat dilengkapi dengan pelayanan pariwisata lainnya. Usaha penyediaan akomodasi dapat berupa hotel vila pondok wisata bumi perkemahan persinggahan karavan dan akomodasi lainnya yang digunakan untuk tujuan pariwisata.</p> | <p><b>2. The business of providing accommodation</b> is a business that provides specialty services that can be equipped with other tourism services. It includes hotel villa cottage camping caravan stop and other accommodation that are used for tourism purposes.</p> |
| <p><b>3. Hotel</b> adalah penyediaan akomodasi secara harian berupa kamar0kamar di dalam satu bangunan yang dapat dilengkapi dengan jasa pelayanan makan dan minum</p>  | <p><b>3. Hotel</b> is a daily supply of accommodation rooms within a building which can be equipped with eating and drinking services entertainment activities</p>   |



kegiatan hiburan dan atau fasilitas lainnya. Hotel terdiri dari hotel berbintang dan hotel Non bintang.

**4. Hotel bintang** adalah usaha penyediaan jasa pelayanan penginapan makan minum serta jasa lainnya bagi umum dengan menggunakan sebagian atau seluruh bangunan. Usaha ini dikelola secara komersial serta memenuhi ketentuan persyaratan sebagai hotel bintang (termasuk berlian) yang ditetapkan dalam surat keputusan instansi yang membinanya. Misalnya hotel bintang lima hotel bintang empat dan seterusnya.

**5. Tingkat penghunian kamar hotel** adalah persentase banyaknya malam kamar yang dihuni terhadap banyaknya malam kamar yang tersedia.

*and/or other facilities. Hotel consists of a classified hotel and a Nonclassified hotel.*

**4. A star hotel** is the business of providing an accommodation eating and drinking as well as other services for the public by using a building or a part of a building. It is managed commercially and meets specified requirements as a star hotel (including diamonds) set forth in the decree of fostering agency. For example five star hotel four star hotel and so on.

**5. Room occupancy rate** is the number of room0nights occupied divided by the number of room0nights available multiplied by 100 percent.

- 6. Rata-rata lamanya tamu menginap** adalah banyaknya malam tempat tidur yang terpakai (malam tamu) dengan banyaknya tamu yang menginap di hotel atau akomodasi lainnya.
- 6. *Average length of stay*** is the number of bednights used (guest night) divided by the number of guests coming to spend the night at the accommodation.

<https://tobasamosirkab.bps.go.id>

## ULASAN

## DESCRIPTION

Salah satu visi Dinas Pariwisata Seni dan Budaya Kabupaten Toba adalah menjadikan pariwisata yang indah di Toba. Didukung oleh sumber daya alam dan keindahan Danau Toba sektor pariwisata merupakan sektor potensial yang dapat menjadi andalan di Kabupaten Toba dimasa mendatang. Perencanaan pengembangan pengelolaan dan penyediaan sarana dan prasarana yang baik akan menjadikan Kabupaten Toba sebagai tempat pariwisata yang indah.

Jumlah hotel di Kabupaten Toba tahun 2021 sebanyak 32 hotel dengan 897 kamar.

Jumlah Wisatawan Datang Ke Toba tahun 2021 sebanyak 201.335 wisatawan terdiri dari 0 wisatawan mancanegara dan 201.335 wisatawan domestik.

*One of vision of Tourism Art and Cultural Service of Toba Regency is to create a beautiful tourism at Toba. Supported by natural resources and the beauty of Toba Lake tourism sector is a potential sector that can be priority in the future. Programming developing processing and good structure and infrastructure will created Toba Regency as precious tourism place.*

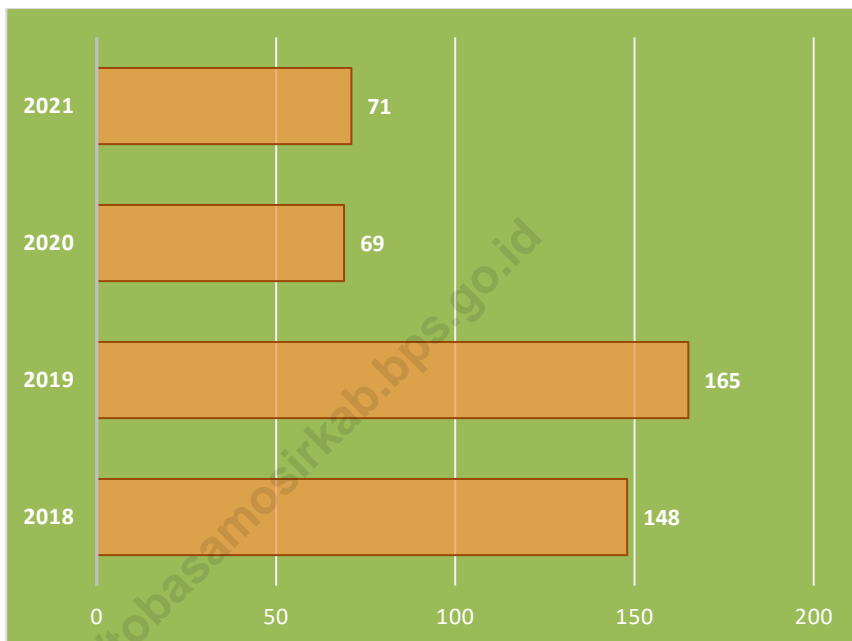
*Number of hotels at Toba Regency in 2021 are 32 with 897 of rooms.*

*Number of tourists who come into Toba in 2021 are 201.335 There are 0 foreigner tourists and 201.335 are domestic's.*

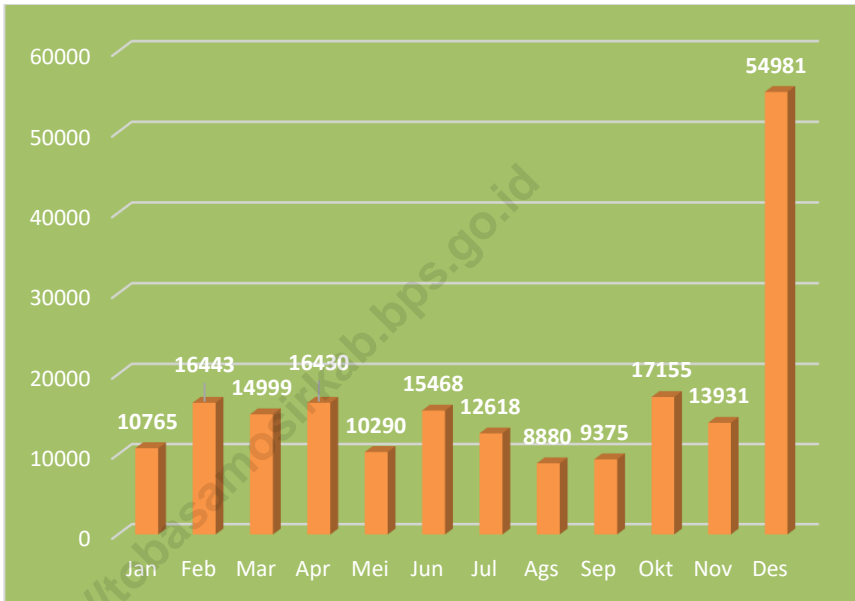
<p>Jumlah restoran/rumah makan yang terdapat di tahun 2021 sebanyak 71 restoran/rumah makan yang tersebar di 10 kecamatan yaitu Kecamatan Balige, Kecamatan Tampahan, Kecamatan Laguboti, Kecamatan Silaen, Kecamatan Sigumpar, Kecamatan Porsea, Kecamatan Pintu Pohan Meranti, Kecamatan Siantar Narumonda, Kecamatan Lumban Julu dan Kecamatan Ajibata.</p>	<p><i>Number of restaurants in 2021 as much as 71 restaurants that spreads in 10 Sub District that is Balige Sub District, Tampahan Sub District, Laguboti Sub District, Silaen Sub District, Sigumpar Sub District, Porsea Sub District, Pintu Pohan Merant Sub District, Siantar Narumonda Sub District, Lumban Julu Sub District and Ajibata Sub District..</i></p>
--	--

**Gambar : 7.1 Jumlah Restoran/ Rumah Makan Menurut Kecamatan, 2018-2021**

*Figure Number of Restaurant by Sub District, 2018-2021*



**Gambar : 7.2 Jumlah Wisatawan Nusantara yang Datang Per Bulan ke Kabupaten Toba, 2021**  
*Figure*  
*Number of Domestic Tourists Coming Per Month to Toba Regency, 2021*



7.1 Hotel dan Pariwisata/ *Hotel and Tourism*

**Tabel :** 7.1.1 Jumlah Restoran/ Rumah Makan Menurut Kecamatan, 2018-2021  
**Table** **Number of Restaurant by Sub District, 2018-2021**

Kecamatan/ Sub District	2018	2019
(1)	(2)	(3)
01. Balige	71	71
02. Tampahan	1	3
03. Laguboti	22	14
04. Habinsaran	4	6
05. Borbor	3	3
06. Nassau	-	-
07. Silaen	4	4
08. Sigumpar	3	5
09. Porsea	20	18
10. Pintu Pohan Meranti	1	1
11. Siantar Narumonda	-	4
12. Parmaksian	-	9
13. Lumban Julu	4	4
14. Uluan	-	4
15. Ajibata	15	15
16. Bonatua Lunasi	-	4
<b>Jumlah/Total</b>	<b>148</b>	<b>165</b>

Sumber/ Dinas Pariwisata dan Kebudayaan Kabupaten Toba/  
 Source : *Tourism Art and Cultural Service of Toba Regency*

**Tabel :** 7.1.1 Jumlah Restoran/ Rumah Makan Menurut Kecamatan, 2018-2021  
**Table** Number of Restaurant by Sub District, 2018-2021

Kecamatan/ Sub District		2020	2021
(1)		(4)	(5)
01.	Balige	33	33
02.	Tampahan	3	3
03.	Laguboti	8	8
04.	Habinsaran	-	-
05.	Borbor	-	-
06.	Nassau	-	-
07.	Silaen	4	3
08.	Sigumpar	2	5
09.	Porsea	10	10
10.	Pintu Pohan Meranti	1	1
11.	Siantar Narumonda	1	1
12.	Parmaksian	-	-
13.	Lumban Julu	4	4
14.	Uluan	-	-
15.	Ajibata	3	3
16.	Bonatua Lunasi	-	-
<b>Jumlah/Total</b>		<b>69</b>	<b>71</b>

Sumber/ Dinas Pariwisata dan Kebudayaan Kabupaten Toba/  
 Source : Tourism Art and Cultural Service of Toba Regency



**Tabel : 7.1.2 Jumlah Wisatawan yang Datang Ke Kabupaten Toba Menurut Bulan dan Jenis Wisatawan (Orang), 2021**  
**Table Number of Tourists Coming to Toba Regency by Month and Type of Tourist (Person) , 2021**

Bulan/ Month	Wisatawan/ <i>Tourists</i>		
	Asing/ <i>Foreign</i>	Nusantara/ <i>Domestic</i>	Jumlah/ <i>Total</i>
(1)	(2)	(3)	(4)
1 Januari/ <i>January</i>	-	10 765	10 765
2 Februari/ <i>February</i>	-	16 443	16 443
3 Maret/ <i>March</i>	-	14 999	14 999
4 April/ <i>April</i>	-	16 430	16 430
5 Mei/ <i>May</i>	-	10 290	10 290
6 Juni/ <i>June</i>	-	15 468	15 468
7 Juli/ <i>July</i>	-	12 618	12 618
8 Agustus/ <i>Agustus</i>	-	8 880	8 880
9 September/ <i>September</i>	-	9 375	9 375
10 Oktober/ <i>October</i>	-	17 155	17 155
11 November/ <i>November</i>	-	13 931	13 931
12 Desember/ <i>December</i>	-	54 981	54 981
<b>Jumlah/<i>Total</i></b>	<b>2021</b>	<b>0</b>	<b>201 335</b>
	<b>2020</b>	<b>267</b>	<b>217 462</b>
	<b>2019</b>	<b>1 611</b>	<b>801 006</b>

Sumber/  
Source : Dinas Pariwisata dan Kebudayaan Kabupaten Toba/  
Tourism Art and Cultural Service of Toba Regency

**Tabel : 7.1.3 Jumlah Hotel dan Akomodasi, Kamar Menurut Kecamatan, 2020-2021**  
**Number of Hotel and Accommodation, Room by Sub District 2020 – 2021**

Kecamatan/ Sub District	Hotel & Akomodasi/ Hotel and Accommodation		Kamar/ Room	
	2020	2021	2020	2021
(1)	(2)	(3)	(4)	(5)
01. Balige	22	22	545	549
02. Tampahan	1	1	48	48
03. Laguboti	4	4	123	123
04. Habinsaran	-	-	-	-
05. Borbor	-	-	-	-
06. Nassau	-	-	-	-
07. Silaen	-	-	-	-
08. Sigumpar	-	-	-	-
09. Porsea	1	1	13	13
10. Pintu Pohan	-	-	-	-
11. Siantar	-	-	-	-
12. Parmaksian	-	-	-	-
13. Lumban Julu	-	-	-	-
14. Uluan	-	-	-	-
15. Ajibata	4	4	161	164
16. Bonatua	-	-	-	-
<b>Jumlah/Total</b>	<b>32</b>	<b>32</b>	<b>890</b>	<b>897</b>

Sumber/  
Source : Dinas Pariwisata dan Kebudayaan Kabupaten Toba/  
Tourism Art and Cultural Service of Toba Regency

**Tabel : 7.1.4**  
**Table**

**Jumlah Akomodasi, Kamar dan Tempat Tidur yang tersedia pada Hotel Non Bintang Menurut Kecamatan, 2021**

***Number of Accomodation, Rooms and Beds in Non Classified Hotel and Other Accomodation by Sub District 2021***

Kecamatan/ Sub District	Akomodasi/ Accomodation	Kamar/ Room	Tempat Tidur/ Beds
(1)	(2)	(4)	(5)
01. Balige	30	542	695
02. Tampahan	2	46	71
03. Laguboti	3	101	151
04. Habinsaran	1	2	4
05. Borbor	-	-	-
06. Nassau	-	-	-
07. Silaen	-	-	-
08. Sigumpar	-	-	-
09. Porsea	1	13	27
10. Pintu Pohan Meranti	-	-	-
11. Siantar	-	-	-
12. Parmaksian	-	-	-
13. Lumban Julu	-	-	-
14. Uluan	-	-	-
15. Ajibata	21	170	193
16. Bonatua Lunasi	-	-	-
<b>Jumlah/Total</b>	<b>58</b>	<b>874</b>	<b>1 141</b>

Sumber/  
Source :

BPS, Survei Hotel Tahunan (VHTL)/  
BPS-Statistics Indonesia, Hotels Survey

# 8

## TRANSPORTASI & KOMUNIKASI

TRANSPORTATION & COMMUNICATION

# 43,82 %

KONDISI JALAN RUSAK BERAT DI KABUPATEN TOBA  
TAHUN 2021

PANJANG JALAN KABUPATEN TAHUN 2021  
ADALAH 746,10 Km



TERDAPAT 35 DESA YANG BELUM TERSENTUH SINYAL  
DI KABUPATEN TOBA TAHUN 2021



## PENJELASAN TEKNIS

## TECHNICAL NOTES

- 1. Kendaraan bermotor** adalah setiap kendaraan yang digerakkan oleh peralatan teknik yang ada pada kendaraan tersebut biasanya digunakan untuk angkutan orang atau barang di atas jalan raya selain kendaraan yang berjalan di atas rel. Kendaraan bermotor yang dicatat adalah semua jenis kendaraan kecuali kendaraan bermotor TNI/Polri dan Korps Diplomatik.
  - 2. Mobil penumpang** adalah setiap kendaraan bermotor yang dilengkapi dengan tempat duduk untuk sebanyak-banyaknya delapan orang tidak termasuk tempat duduk untuk pengemudi baik dilengkapi atau tidak dilengkapi bagasi.
- 1. *Motor vehicles*** are any kind of vehicles motorized by machine set up in those vehicles they are usually used for transporting peoples or goods on roads except vehicles moving along a railway line. The data cover all kinds of motor vehicles except those belong to Indonesia Army Force Indonesian State Police and Diplomatic Corps.
  - 2. *Passenger cars*** are any motor vehicles with no more than eight seats excluding seat for driver it can be with or without hoot.

- 3. Mobil bis** adalah setiap kendaraan bermotor yang dilengkapi dengan tempat duduk untuk lebih dari delapan orang tidak termasuk tempat duduk untuk pengemudi baik dilengkapi atau tidak dilengkapi bagasi.
- 3. Buses** are large passenger cars having seats for more than eight passengers excluding seat for driver it can be with or without hoot.
- 4. Mobil truk** adalah setiap kendaraan bermotor yang digunakan untuk angkutan barang selain mobil penumpang mobil bis dan kendaraan bermotor roda dua.
- 4. Trucks** are any motor vehicles used to transport goods excluding passenger cars buses and motorcycles.
- 5. Kereta api** adalah kendaraan dengan tenaga gerak (listrik diesel atau tenaga uap) yang berjalan sendiri maupun dirangkaikan dengan kendaraan lain yang akan atau sedang bergerak di atas rel terdiri dari kereta penumpang dan kereta barang.
- 5. Train** is a coach or a number of coaches joined together moving along a railway line. It can be passenger train or freight train.

- 6. Rata-rata jarak perjalanan per penumpang** adalah rata-rata yang ditempuh oleh setiap penumpang atau jumlah kilometer penumpang dibagi dengan jumlah penumpang berangkat.
- 6. *Mean distance of journey per passenger*** is mean distance taken by each passenger or total of passenger kilometer divided by the number of departing passengers.
- 7. Kantor Pos** adalah tempat pemberi pelayanan komunikasi tertulis dan atau surat elektronik layanan paket layanan logistik layanan transaksi keuangan dan layanan keagenan pos untuk kepentingan umum. Rumah pos berfungsi sama seperti kantor pos dan kantor pos pembantu bedanya rumah pos biasanya terletak di daerah terpencil.
- 7. *Post Office*** is a service provider facility of written communication and or electronic mail parcel service logistics services financial transaction services and postal services to the public. Postal house has the same function as the post office and subsidiary of post office the difference is that postal house is usually located in remote areas.
- 8. Telekomunikasi** adalah setiap pemancaran pengiriman dan atau penerimaan dari setiap informasi dalam bentuk tanda0tanda isyarat tulisan
- 8. *Telecommunication*** includes every transmitting delivering and or receiving from every information of marking signal article picture sound and



gambar suara dan bunyi melalui sistem kawat optik radio atau sistem elektromagnetik lainnya.

*voice through strand of wire system optic radio or other electromagnetic system.*

**9. Jaringan telekomunikasi** adalah rangkaian perangkat telekomunikasi dan kelengkapannya yang digunakan dalam bertelekomunikasi.

**9. Telecommunication network** is peripheral network of telecommunication and its equipment used in the means of telecommunication.

**10. Telepon tetap kabel dalam Susenas** disebut **telepon rumah** adalah jaringan telekomunikasi menggunakan perangkat telepon tetap dengan kabel yang secara umum diatur oleh standar standar teknis dengan menggunakan suatu nomor telepon dikenal pula sebagai Public Switched Telephone Network (PSTN). Pada umumnya dimanfaatkan untuk telepon rumah dan jaringan internet memiliki kemampuan menghantarkan

**10. Fixed line telephone based on Susenas** called **home phone** is a telecommunication network using fixed line telephone device which is generally regulated by technical standards using a phone number also known as the Public Switched Telephone Network (PSTN). It is generally used for home phone and Internet networks has the ability to deliver a strong and clear signal with a relatively low cost.

sinyal dengan kuat dan jelas dengan biaya yang relatif lebih murah.

**11. Telepon bergerak seluler** adalah perangkat telekomunikasi elektronik yang mempunyai kemampuan dasar yang sama dengan telepon tetap kabel namun dapat dibawa ke mana-mana (portable mobile) dan tidak perlu disambungkan dengan jaringan telekomunikasi kabel. Selain berfungsi sebagai telepon, telepon seluler modern biasanya mendukung layanan tambahan seperti Short Messages Services (SMS), Multimedia Messages Service (MMS), eMail, dan akses Internet, aplikasi bisnis, dan permainan, serta fotografi. Saat ini Indonesia mempunyai dua sistem jaringan telepon bergerak seluler yaitu Global System for

*11. Cellular mobile phone is an electronic telecommunication device which has the same basic capabilities with fixed cables but can be taken anywhere (portable mobile) and does not need to be connected to the wired telecommunications networks. In addition to functioning as a telephone, modern mobile phone typically supports additional services such as Short Messages Services (SMS), Multimedia Messages Service (MMS), eMail, and access to the Internet, business applications, and games, as well as photography. Currently, Indonesia has two cellular mobile telephone network systems that are GSM (Global System for Mobile*

*Mobile Telecommunications* (GSM) dan CDMA.

*Telecommunications) and Code Division Multiple Access (CDMA).*

**12. Internet** adalah sebuah jaringan komputer publik di seluruh dunia. Internet menyediakan akses ke sejumlah layanan komunikasi termasuk World Wide Web dan membawa email berita hiburan dan file data.

**12. *The internet*** is a worldwide public computer network. It provides access to a number of communication services including the World Wide Web and carries e0mail news entertainment and data files.

**13. Penyiaran Radio** mencakup penyiaran sinyal suara melalui studio penyiaran radio dan fasilitas untuk transmisi program yang berhubungan dengan masyarakat termasuk mengumpulkan dan menyalurkan program melalui kabel atau satelit internet (stasiun radio internet) termasuk penyiaran data yang terintegrasikan dengan penyiaran radio.

**13. *Radio broadcasting*** includes voice signals broadcasting through radio broadcasting studios and facilities for the programs transmission related to community including collecting and distributing programs via cable or satellite internet (internet radio station) including integrated data broadcasting with radio broadcasting.

- 14.** Penyiaran dan pemrograman televisi mencakup pembuatan program saluran televisi lengkap dari komponen program yang dibeli (seperti film dokumenter dan lain-lain) komponen program yang dihasilkan sendiri (seperti berita lokal laporan langsung) atau kombinasi keduanya pemrograman dari saluran video atas dasar permintaan dan penyiaran data yang diintegrasikan dengan siaran televisi. Program televisi lengkap dapat disiarkan sendiri atau melalui distribusi pihak ke tiga seperti perusahaan kabel atau provider televisi satelit. Pemrograman dapat bersifat umum atau khusus (misalnya format terbatas seperti program berita olah raga pendidikan atau program yang ditujukan untuk anak muda) dapat dibuat dengan bebas tersedia untuk pemakai atau
- 14.** *Broadcasting and television programming includes the manufacture of a complete television channel program from purchased program components (such as films documentaries etc.) own produced program components (such as local news live reports) or a combination of both the programming of the video channel on the basis of demand and data broadcasting integrated with television broadcasting. Complete television program can broadcast their own or through a third party distribution such as cable companies or satellite television providers. Programming can be general or specific (e.g. limited formats such as news programs sports education or programs aimed at young people) can be made freely*

dapat hanya tersedia atas dasar langganan.

*available to users or can only available on a subscription basis.*

**15.** Penerbitan surat kabar jurnal dan buletin/Majalah mencakup usaha penerbitan surat kabar dan surat kabar iklan jurnal buletin majalah umum dan teknis komik termasuk penerbitan jadwal radio dan televisi dan sebagainya.

**15.** *Newspapers journals and bulletin/ magazine publishing include newspapers and newspaper advertisements journals bulletin general and technical magazines comic including radio and television schedule publishing and so on.*

**16.** Koran atau surat kabar adalah suatu penerbitan yang ringan dan mudah dibuang biasanya dicetak pada kertas berbiaya rendah yang disebut kertas koran yang berisi berita-berita terkini dalam berbagai topik. Topiknya bisa berupa even politik kriminalitas olahraga tajuk rencana dan cuaca. Jenis surat kabar umum biasanya diterbitkan setiap hari kecuali pada hari-hari libur. Surat

**16.** *Newspaper is a lightweight publication but easily disposed of usually printed on low cost paper called newsprint containing the latest news on various topics. Topics can include political events crime sports editorials and weather. Common types of newspapers are usually published daily except on holidays. Afternoon newspapers are also common in some countries. In addition*

kabar sore juga umum di beberapa negara. Selain itu juga terdapat surat kabar mingguan yang biasanya lebih kecil dan kurang prestisius dibandingkan dengan surat kabar harian dan isinya biasanya lebih bersifat hiburan.

*there is also a weekly newspaper that is usually smaller and less prestigious than the daily newspaper and its contents are usually more entertainment.*

**17. Tabloid** adalah istilah suatu format surat kabar yang lebih kecil (597 mm × 375 mm) dari ukuran standar koran harian. Istilah ini biasanya dikaitkan dengan penerbitan surat kabar reguler non harian (bisa mingguan dwimingguan dll) yang terfokus pada hal-hal yang lebih “tidak serius” terutama masalah selebritas olah raga kriminal dll.

*17. Tabloid is a smaller term format of newspaper (597 mm × 375 mm) than a standard size daily newspaper. This term is usually associated with the publishing of Nondaily regular newspapers (can be weekly biweekly etc.) which focus on the things that are “not too serious” especially the problem of celebrity sports crime etc.*

**18. Jurnal** adalah majalah yang khusus memuat artikel dalam suatu bidang ilmu tertentu.

*18. Journal is a special magazine that publish an article in a particular field of science.*

**19. Buletin** adalah publikasi organisasi yang mengangkat perkembangan suatu topik atau aspek tertentu dan diterbitkan/dipublikasikan secara teratur (berkala) dalam waktu yang relatif singkat (harian hingga bulanan). Buletin ditujukan kepada khalayak yang lebih sempit yang berkaitan dengan bidang tertentu saja. Tulisan dalam buletin umumnya singkat dan padat (mirip berita) menggunakan bahasa yang formal dan banyak istilah teknis berkaitan dengan bidang tersebut.

**20. Majalah** adalah penerbitan berkala yang berisi bermacam macam artikel dalam subyek yang bervariasi. Majalah biasa diterbitkan mingguan dwimingguan atau bulanan. Majalah biasanya memiliki artikel mengenai topik populer yang ditujukan kepada

**19. *Bulletin*** is a publication of an organization that raised the development of a particular topic or aspect and issued/published regularly (periodically) in a relatively short time (daily to monthly). *Bulletin* is addressed to a narrower audience which relates to a particular field. Posts in bulletin are generally short and concise (similar to news) using formal language and a lot of technical terms related to the field.

**20. *Magazine*** is a periodical publication containing a variety of articles on varied subjects. Regular magazine published weekly biweekly or monthly. Magazines usually have articles on popular topics which are addressed to the general public and written in a style that is easily understood by many people.

masyarakat umum dan ditulis dengan gaya bahasa yang mudah dimengerti oleh banyak orang

<https://kobasamosirkab.bps.go.id>



**ULASAN****DESCRIPTION**

Jalan merupakan prasarana untuk menghubungkan antara suatu daerah terhadap daerah lainnya. Selain itu jalan juga berfungsi untuk memperlancar dan mendorong timbulnya kegiatan perekonomian.

Sebagai prasarana transportasi yang penting dari segi kuantitas selain harus dapat menjangkau seluruh daerah untuk membuka daerah yang terisolir juga memperhatikan dari segi kualitas yaitu keadaan/kondisi jalan serta rambu-rambu jalan. Sejalan dengan laju pembangunan dituntut peningkatan pembangunan jalan untuk semakin memudahkan mobilitas penduduk dan barang dari satu daerah ke daerah lain.

Di Kabupaten Toba pada tahun 2021 mencapai 1.006,48 Km yang terbagi atas jalan negara 61,08 Km jalan propinsi

*Road is an infrastructure to connect one area to another. Beside that road also has a function to support and motivate the economic activity.*

*As important transportation infrastructure by the quantity side beside it must reach all area and open isolation area. It also must pay attention of quality side about the road condition and traffic light. Altogether developing construction; increasing of road construction must be able to move goods and people mobility from one area to another.*

*Length of road at Toba Regency in 2021 is 1 006.48 Km that divided for country road is 61.08 Km; 193.30 Km province*

sepanjang 199,50 Km dan jalan kabupaten sepanjang 746,10 Km.

Berdasarkan kondisi jalan di Kabupaten Toba tahun 2021 sekitar 31,35 persen merupakan jalan dengan kondisi baik, sekitar 10,09 persen dalam keadaan sedang, dan 58,56 persen rusak berat. Menurut kecamatan Kecamatan Habinsaran merupakan kecamatan yang memiliki jalan terpanjang sekitar 15,40 persen dan Kecamatan Ajibata merupakan kecamatan yang memiliki terpendek sekitar 11,40 persen dari total kabupaten.

Selain keindahan Danau Toba perairan Danau Toba juga berfungsi sebagai prasarana transportasi air yang menghubungkan antar daerah khususnya menghubungkan antara Pulau Samosir dengan daerah Toba.

Jumlah kunjungan kapal penumpang dan barang pada

*road and 746.10 Km of regency road.*

*Based on road conditions in Toba Regency in 2021, about 33.39 percent are roads in good condition, about 10.09 percent are in moderate condition, and 56.52 percent are heavily damaged. According to the sub district, Habinsaran sub district has the longest road around 15.36 percent and Ajibata sub district has the shortest road about 1.53 percent of the total length of district roads.*

*Beside the beautiful panorama Lake Toba is as water transportation infrastructure connecting one area to another especially Samosir Island to Toba area.*

*Number of visiting ships passengers and cargo on lake*

angkutan danau di Kabupaten Toba tahun 2021 dari 3 dermaga yang terdapat di Kecamatan Balige, Kecamatan Porsea dan Kecamatan Ajibata masing-masing 7.733 kunjungan kapal, 182.114 penumpang dan 3.190.300 ton barang.

Dermaga Ajibata merupakan dermaga yang paling sibuk. Jumlah kunjungan kapal penumpang dan barang di dermaga tersebut tahun 2021 masing-masing 5.562 kunjungan kapal, 148.326 penumpang, dan 2.298.700 ton barang.

Jumlah perahu/kapal yang terdapat di Kabupaten Toba pada tahun 2021 sebanyak 380 yang terdiri dari 256 perahu tanpa motor, 80 perahu motor tempel, dan 44 kapal motor. Perahu/kapal terbanyak terdapat di Kecamatan Balige yaitu sebanyak 81 perahu dengan 29 perahu tanpa motor, 43 perahu motor tempel, dan 9 kapal motor.

*transportation of Toba Regency in 2021 from 3 piers in Balige Sub District, Porsea Sub District and Ajibata Sub District. There are 7,733 visiting ships, 182,114 people and 3,190,300 ton cargo.*

*Ajibata is the most crowded pier. Number of visiting ships passengers and cargo at the pier in 2021 : 5,562 visiting ships , 148,326 passengers, and 2,298,700 ton cargo.*

*Number of fishing boats in Toba Regency 2021 are 380 boats consists of 256 no powered , 80 outboard and 44 inboard motorboat. The most fishing boats in Balige Sub District that is 81 fishing boats with 81 nonpowered, 29 outboard and 9 inboard motorboat.*

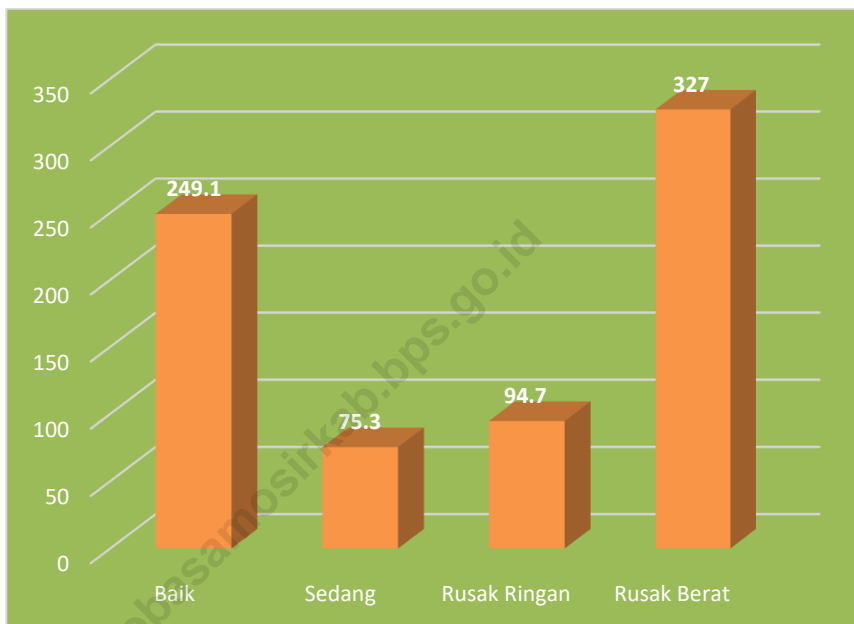
Pelayanan pos saat ini tidak hanya melayani jasa pengiriman surat menyurat saja seiring dengan perkembangan jaman pelayanan jasa pos jauh lebih kompleks dengan berbagai pelayanan yang ditawarkan oleh PT. (Persero) Pos Indonesia. Untuk memperluas jangkauan pelayanan pemerintah telah banyak membangun kantor pos baru.

Jumlah kantor pos di Kabupaten Toba tahun 2021 sebanyak 7 unit. Secara total jumlah surat (biasa, express, kilat khusus) yang dikirim tahun 2021 sebanyak 6.041.

*Recently post office doesn't only service the mail but also more complex with all service that offered by PT. (Persero) Pos Indonesia.*

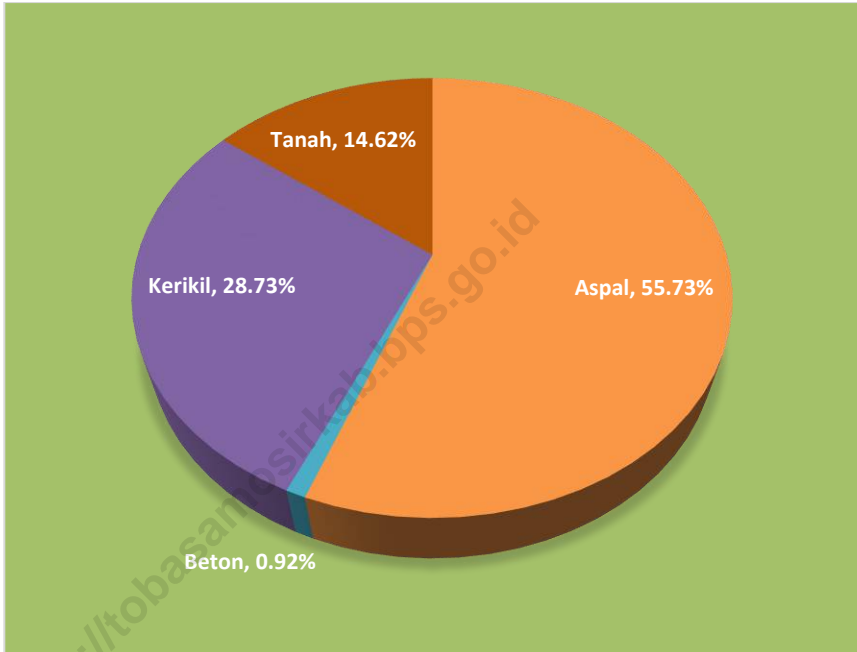
*Total of post offices at Toba Regency in 2021 are 7 units. Totally number of letters (mail, special express mail, specific express mail) which sent received in 2020 are 6,041.*

**Gambar :** 8.1 **Panjang Jalan Menurut Status, 2021**  
**Figure** *Length of Road by Statu, 2021*

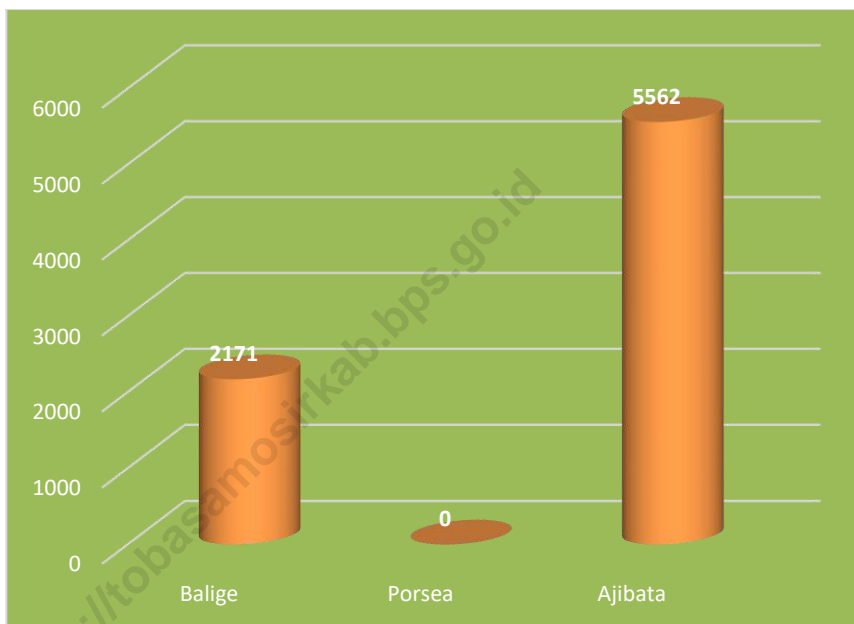


**Gambar : 8.2 Persentase Panjang Jalan Kabupaten Menurut Kondisi Jalan, 2021**

*Figure Percentage Length of Regency Road by Road Condition, 2021*



**Gambar : 8.3 Jumlah Kunjungan Kapal Pada Angkutan Danau Menurut Dermaga di Kabupaten Toba, 2021**  
*Number of Visiting Ships at the Lake Transportation by Pier at Toba Regency, 2021*



8.1 Transportasi/ *Transportation*

**Tabel 8.1.1** Jumlah Kendaraan Bermotor Yang Terdaftar di Kabupaten Toba, 2021  
**Table** *Number of Registered Vehicles in Toba Regency, 2021*

Kendaraan Bermotor/ <i>Vehicles</i>	2021
(1)	(2)
Sepeda Motor/ <i>Motor Cycle</i>	3 387
Becak Bermotor/ <i>Passenger Car</i>	-
Mobil Barang/ <i>Truck</i>	366
Mobil Penumpang/ <i>Passenger Car</i>	897
Mobil Bus/ <i>Bus</i>	24
Mobil Jeep/ <i>Jeep</i>	-
Mobil Sedan/ <i>Sedan</i>	-
<b>Jumlah/ <i>Total</i></b>	<b>4 674</b>

Sumber/ *Source* : Kepolisian Resor Toba / *Resort Police Command of Toba Regency*



**Tabel : 8.1.2 Jumlah Kecelakaan Lalu Lintas dan Kerugian di Kabupaten Toba, 2020-2021**  
**Number of Traffic Accident and Damage in Toba Regency, 2020-2021**

Kendaraan Bermotor/Vehicles	2020	2021
(1)	(2)	(3)
Banyaknya Kecelakaan/ <i>Accidence</i>	87	105
Meninggal Dunia/ <i>Death</i>	37	38
Luka-luka Berat/ <i>Seriously Injured</i>	20	59
Luka-luka Ringan/ <i>Lightly Injured</i>	85	65
Kerugian Material/ <i>Material Damage</i>	Rp 373 000 000,00	Rp 321 500 000,00

Sumber/  
Source :

Kepolisian Resor Toba /  
Resort Police Command of Toba Regency

**Tabel : 8.1.3 Panjang Jalan Menurut Status (Km), 2009 - 2021**  
**Table Length of Road by Status (Km), 2009-2021**

Tahun/ Year	Panjang Jalan/Length of Road			Jumlah/ Total
	Negara/ State	Propinsi/ Province	Kabupaten/ Regency	
(1)	(2)	(3)	(4)	(5)
2009	95,00	131,00	1 207,75	1 433,75
2010	95,00	131,00	1 207,75	1 433,75
2011	61,08	131,00	1 207,75	1 399,83
2012	60,89	199,50	1 207,75	1 468,14
2013	60,89	199,50	1 207,75	1 468,14
2014	60,89	199,50	1 207,75	1 468,14
2015	60,89	199,50	1 105,82	1 366,21
2016	60,89	199,50	746,10	1 006,49
2017	61,08	193,30	746,10	1 006,98
2018	61,08	193,30	746,10	1 000,48
2019	61,08	193,30	746,10	1 000,48
2020	61,08	193,30	746,10	1 000,48
2021	61,08	193,30	746,10	1 000,48

Sumber/ Dinas Pekerjaan Umum dan Penataan Ruang Kabupaten Toba/

Source : Public Works Service Of Toba Regency

**Tabel : 8.1.4 Panjang Jalan Kabupaten Menurut Jenis Permukaan dan Kondisi (Km), 2020-2021**  
**Table** **Length of Road of Regency by Type of Surface and Condition of Road (Km), 2020-2021**

Keadaan / Condition	Panjang Jalan / Length of Road	
	2020	2021
(1)	(2)	(3)
<i>Jenis Permukaan/Type of Surface</i>		
a. Aspal /Asphalted	400,60	415,80
b. Rigid/ Beton	3,20	6,86
c. Kerikil/Gravel	219,10	214,36
d. Tanah/Earth	123,20	109,08
<i>Kondisi Jalan/Condition of Road</i>		
a. Baik/Good	233,90	249,10
b. Sedang/Moderate	75,30	75,30
c. Rusak/Damaged	94,70	94,70
d. Rusak Berat/Badly Damaged	342,20	327,00

Sumber/ Dinas Pekerjaan Umum dan Penataan Ruang Kabupaten Toba/

Source : Public Works Service Of Toba Regency

**Tabel : 8.1.5 Jembatan Menurut Status dan Keadaan Jembatan, 2021**  
**Table** *Bridge According to Status and Bridge Condition, 2021*

Keadaan/ Condition	Jumlah Jembatan / Number of Bridge	
(1)	(2)	
Baik / <i>Good</i>	88	
Sedang / <i>Moderate</i>	57	
Rusak / <i>Damaged</i>	170	
<b>Jumlah/Total</b>	<b>2021</b>	<b>315</b>
	<b>2020</b>	<b>315</b>

Sumber/ Dinas Pekerjaan Umum dan Penataan Ruang Kabupaten Toba/

Source : *Public Works Service Of Toba Regency*

**Tabel : 8.1.6 Panjang Jalan Kabupaten Menurut Kecamatan (Km), 2020-2021**  
**Table Length of Road Regency by Sub District (Km) , 2020-2021**

Kecamatan/ Sub District	Panjang Jalan / Length of Road	%
(1)	(2)	(3)
01. Balige	97 900	13,12
02. Tampahan	20 100	2,69
03. Laguboti	64 400	8,63
04. Habinsaran	114 600	15,36
05. Borbor	58 000	7,77
06. Nassau	41 000	5,50
07. Silaen	86 700	11,62
08. Sigumpar	18 000	2,41
09. Porsea	66 200	8,87
10. Pintu Pohan Meranti	27 700	3,71
11. Siantar Narumonda	13 900	1,86
12. Parmaksian	50 800	6,81
13. Lumban Julu	14 000	1,88
14. Uluan	41 700	5,59
15. Ajibata	11 400	1,53
16. Bonatua Lunasi	19 700	2,64
<b>Jumlah/Total</b>	<b>2021</b>	<b>746 100</b>
	<b>2020</b>	<b>746,100</b>
		<b>100,00</b>

Sumber/ Dinas Pekerjaan Umum dan Penataan Ruang Kabupaten Toba/

Source : Public Works Service Of Toba Regency

**Tabel : 8.1.7** Jumlah Kunjungan Kapal Penumpang dan Barang Pada Angkutan Danau Menurut Dermaga di Kabupaten Toba, 2021  
**Table** *Number of Visiting Ships Passengers and Cargo at the Lake Transportation by Pier at Toba Regency, 2021*

Dermaga/Pier	Kapal/Ship (Buah/Unit )	Penumpang/ Passengers (Orang/Person)	Barang/Cargo (Ton)
(1)	(2)	(3)	(4)
1. Balige	2 171	33 788	891 600,00
2. Porsea	-	-	-
3. Ajibata	5 562	148 326	2 298 700,00
<b>Jumlah/Total</b>			
	<b>2021</b>	<b>7 733</b>	<b>182 114</b>
	<b>2020</b>	<b>7 809</b>	<b>167 342</b>
	<b>2019</b>	<b>10 286</b>	<b>290 808</b>

Sumber/  
Source : Dinas Perhubungan Kabupaten Toba/  
Transportation Office of Toba Regency

**Tabel : 8.1.8 Jumlah Kunjungan Kapal Penumpang dan Barang Pada Angkutan Danau Melalui Dermaga Balige Menurut Bulan di Kabupaten Toba , 2021**  
**Number of Visiting Ships Passengers and Cargo at the Lake Transportation Via Balige Pier by Month at Toba Regency, 2021**

Dermaga/Pier : Balige

Bulan/Month	Kapal/Ships (Unit/Unit )	Penumpang/ Passengers (Orang/Person)	Barang/Cargo (Ton)
(1)	(2)	(3)	(4)
1. Januari/January	183	3 141	86 400
2. Pebruari/February	176	2 672	72 800
3. Maret/March	190	2 861	81 000
4. April/April	195	2 697	73 500
5. Mei/May	174	2 496	79 100
6. Juni/June	183	2 854	77 700
7. Juli/July	189	2 873	72 800
8. Agustus/August	161	2 511	70 800
9. September/September	171	2 427	72 800
10. Oktober/October	185	2 776	68 000
11. November/November	173	2 598	60 800
12. Desember/December	191	3 882	75 900
<b>Jumlah/Total</b>	<b>2021</b>	<b>2 171</b>	<b>33 788</b>
	<b>2020</b>	<b>2 194</b>	<b>35 485</b>
	<b>2019</b>	<b>2 507</b>	<b>44 518</b>

Sumber/  
Source : Dinas Perhubungan Kabupaten Toba/  
Transportation Office of Toba Regency

**Tabel : 8.1.9. Jumlah Kunjungan Kapal Penumpang dan Barang Pada Angkutan Danau Melalui Dermaga Porsea Menurut Bulan di Kabupaten Toba, 2021**  
***Number of Visiting Ships Passengers and Cargo at the Lake Transportation Via Porsea Pier by Month at Toba Regency, 2021***

Dermaga/Pier : Porsea

Bulan/Month	Kapal/Ships (Unit/Unit)	Penumpang/ Passengers (Orang/Person)	Barang/Cargo (Ton)
(1)	(2)	(3)	(4)
1. Januari/January	-	-	-
2. Pebruari/February	-	-	-
3. Maret/March	-	-	-
4. April/April	-	-	-
5. Mei/May	-	-	-
6. Juni/June	-	-	-
7. Juli/July	-	-	-
8. Agustus/August	-	-	-
9. September/September	-	-	-
10. Oktober/October	-	-	-
11. November/November	-	-	-
12. Desember/December	-	-	-
<b>Jumlah/Total</b>	<b>2021</b>	<b>0</b>	<b>0</b>
	<b>2020</b>	<b>19</b>	<b>3 800</b>
	<b>2019</b>	<b>36</b>	<b>7 800</b>

Sumber/  
Source : Dinas Perhubungan Kabupaten Toba/  
Transportation Office of Toba Regency



**Tabel : 8.1.10. Jumlah Kunjungan Kapal Penumpang dan Barang Pada Angkutan Danau Melalui Dermaga Ajibata Menurut Bulan di Kabupaten Toba , 2020**  
***Number of Visiting Ships Passengers and Cargo at the Lake Transportation Via Ajibata Pier by Month at Toba Regency, 2020***

**Dermaga/Pier : Ajibata**

Bulan/Month	Kapal/Ships (Unit/Unit )	Penumpang/ Passengers (Orang/Person	Barang/Cargo (Ton)
(1)	(2)	(3)	(4)
1. Januari/January	510	20 480	325 000
2. Pebruari/February	476	14 299	168 800
3. Maret/March	527	10 981	180 600
4. April/April	510	10 421	168 000
5. Mei/May	493	11 668	199 600
6. Juni/June	510	15 740	233 600
7. Juli/July	270	4 850	114 200
8. Agustus/August	270	5 732	131 600
9. September/September	450	8 358	153 100
10. Oktober/October	510	12 978	206 400
11. November/November	510	11 964	182 800
12. Desember/December	526	20 855	235 000
<b>Jumlah/Total</b>	<b>2021</b>	<b>5 562</b>	<b>148 326</b>
	<b>2020</b>	<b>5 596</b>	<b>131 655</b>
	<b>2019</b>	<b>7 743</b>	<b>221 538</b>
			<b>2 297 800,00</b>
			<b>2 071 600,00</b>
			<b>2 395 940,00</b>

Sumber/  
Source : Dinas Perhubungan Kabupaten Toba/  
Transportation Office of Toba Regency

**Tabel : 8.1.11 Jumlah Perahu/Kapal Menurut Kecamatan dan Jenis Kapal di Kabupaten Toba , 2021**  
**Number of Fishing Boats by Sub District and Type of Boat in Toba Regency, 2021**

Kecamatan/ Sub District	Perahu Tanpa Motor/ Nonpowered Boat	Perahu Motor Tempel/ Outboard Motorboat	Kapal Motor/ Inboard Motorboat
(1)	(2)	(3)	(4)
1. Balige	29	43	9
2. Tampahan	14	-	-
3. Laguboti	36	-	-
4. Habinsaran	-	-	-
5. Borbor	-	-	-
6. Nassau	-	-	-
7. Silaen	-	-	-
8. Sigumpar	28	-	-
9. Porsea	42	-	-
10. Pintu Pohan Meranti	-	1	2
11. Siantar Narumonda	-	-	-
12. Parmaksian	-	-	-
13. Lumban Julu	42	8	8
14. Uluan	47	4	2
15. Ajibata	18	24	23
16. Bonatua Lunasi	-	-	-
<b>Toba</b>	<b>256</b>	<b>80</b>	<b>44</b>

Sumber/ Dinas Perhubungan Kabupaten Toba/  
 Source : Transportation Office of Toba Regency

8.2 Komunikasi/ *Communication*

**Tabel :** 8.2.1 Jumlah Menara Penyedia Menurut Kecamatan, 2020-2021  
**Table** 2021

*Number of Tower Provider by Sub District , 2020-2021*

Kecamatan/ Sub District		2020	2021
(1)		(2)	(3)
01.	Balige	15	22
02.	Tampahan	3	3
03.	Laguboti	10	10
04.	Habinsaran	3	3
05.	Borbor	1	2
06.	Nassau	3	2
07.	Silaen	6	7
08.	Sigumpar	3	3
09.	Porsea	14	11
10.	Pintu Pohan Meranti	5	5
11.	Siantar Narumonda	2	1
12.	Parmaksian	2	7
13.	Lumban Julu	13	11
14.	Uluan	2	3
15.	Ajibata	10	11
16.	Bonatua Lunasi	4	5
<b>Jumlah/Total</b>		<b>96</b>	<b>106</b>

Sumber/ Dinas Komunikasi dan Informatika Kabupaten Toba/  
Source : Information and Communication Service of Toba Regency

**Tabel : 8.2.2 Jumlah Lembaga Penyiaran Radio Menurut Kecamatan, 2020-2021**  
**Number of Broadcasting Institution by Sub District , 2020-2021**

Kecamatan/ Sub District	2020	2021
(1)	(2)	(3)
01. Balige	3	3
02. Tampahan	-	-
03. Laguboti	2	2
04. Habinsaran	-	-
05. Borbor	-	-
06. Nassau	-	-
07. Silaen	-	-
08. Sigumpar	-	-
09. Porsea	-	-
10. Pintu Pohan Meranti	1	1
11. Siantar Narumonda	-	-
12. Parmaksian	-	1
13. Lumban Julu	-	-
14. Uluan	-	-
15. Ajibata	-	-
16. Bonatua Lunasi	-	-
<b>Jumlah/Total</b>	<b>6</b>	<b>7</b>

Sumber/ Dinas Komunikasi dan Informatika Kabupaten Toba/  
 Source : Information and Communication Service of Toba Regency

**Tabel : 8.2.3 Jumlah Desa yang Tidak Tersentuh Sinyal Menurut Kecamatan, 2021**  
**Table** **Number of Blank Spot Area by Sub District , -2021**

Kecamatan/ Sub District		2021
(1)		(2)
01.	Balige	1
02.	Tampahan	-
03.	Laguboti	-
04.	Habinsaran	11
05.	Borbor	2
06.	Nassau	6
07.	Silaen	3
08.	Sigumpar	-
09.	Porsea	-
10.	Pintu Pohan Meranti	4
11.	Siantar Narumonda	4
12.	Parmaksian	-
13.	Lumban Julu	-
14.	Uluan	3
15.	Ajibata	1
16.	Bonatua Lunasi	-
<b>Jumlah/Total</b>		<b>35</b>

Sumber/ Dinas Komunikasi dan Informatika Kabupaten Toba/  
 Source : Information and Communication Service of Toba Regency

## 8.3 Pos/Post

**Tabel : 8.3.1. Banyaknya Kantor Pos di Kabupaten Toba Menurut Kecamatan dan Lokasi, 2021**  
**Table**  
**Number of Post Offices at Toba Regency**  
**by Sub District, 2021**

Kecamatan/ Sub District	Lokasi/Location	Jumlah/ Total
(1)	(2)	(3)
01. Balige	Balige	1
02. Tampahan <sup>1)</sup>	-	-
03. Laguboti	Laguboti	1
04. Habinsaran	Parsoburan	1
05. Borbor <sup>2)</sup>	-	-
06. Nassau <sup>2)</sup>	-	-
07. Silaen	Silaen	1
08. Sigumpar <sup>3)</sup>	-	-
09. Porsea	Porsea	1
10. Pintu Pohan Meranti	Pintu Pohan Meranti	1
11. Siantar Narumonda <sup>4)</sup>	-	-
12. Parmaksian <sup>4)</sup>	-	-
13. Lumban Julu	Lumban Julu	1
14. Uluan <sup>5)</sup>	-	-
15. Ajibata <sup>5)</sup>	-	-
16. Bonatua Lunasi <sup>5)</sup>	-	-
<b>Jumlah/Total</b>		<b>7</b>

Catatan/Notes :

<sup>1)</sup> Dilayani oleh Kantor Pos Balige/Served by Balige Post Office

<sup>2)</sup> Dilayani oleh Kantor Pos Habinsaran/Served by Habinsaran's Post Office

<sup>3)</sup> Dilayani oleh Kantor Pos Silaen/Served by Silaean's Post Office

<sup>4)</sup> Dilayani oleh Kantor Pos Porsea/Served by Porsea's Post Office

<sup>5)</sup> Dilayani oleh Kantor Pos Lumban Julu/Served by Lumban Julu's Post Office

Sumber/Source : PT. Pos Indonesia (Persero) Balige 22300 /Indonesia Post Office in Balige 22300

**Tabel : 8.3.2. Jumlah Surat Kilat Khusus Dikirim Menurut Kantor Pos (Buah), 2021**  
**Number of Spesific Express Mail Sent by Post Office (Unit), 2021**

Kantor Pos/ Post Office	Kirim/ Sent
(1)	(2)
01. Balige	2 367
02. Tampahan <sup>1)</sup>	-
03. Laguboti	505
04. Habinsaran	347
05. Borbor <sup>2)</sup>	-
06. Nassau <sup>2)</sup>	-
07. Silaen	338
08. Sigumpar <sup>3)</sup>	-
09. Porsea	812
10. Pintu Pohan Meranti	269
11. Siantar Narumonda <sup>4)</sup>	-
12. Parmaksian <sup>4)</sup>	-
13. Lumban Julu	141
14. Uluan <sup>5)</sup>	-
15. Ajibata <sup>5)</sup>	-
16. Bonatua Lunasi <sup>5)</sup>	-
<b>Jumlah/Total</b>	<b>4 779</b>

Catatan/Notes :

<sup>1)</sup> Dilayani oleh Kantor Pos Balige/Served by Balige Post Office

<sup>2)</sup> Dilayani oleh Kantor Pos Habinsaran/Served by Habinsaran's Post Office

<sup>3)</sup> Dilayani oleh Kantor Pos Silaen/Served by Silaean's Post Office

<sup>4)</sup> Dilayani oleh Kantor Pos Porsea/Served by Porsea's Post Office

<sup>5)</sup> Dilayani oleh Kantor Pos Lumban Julu/Served by Lumban Julu's Post Office

Sumber/Source : PT. Pos Indonesia (Persero) Balige 22300 /Indonesia Post Office in Balige 22300

**Tabel : 8.3.3. Jumlah Surat Express Dikirim Menurut Kantor Pos (Buah),  
Table 2021**

**Number of Express Mail Sent by Post Office (Unit), 2021**

Kantor Pos/ Post Office	Kirim/ Sent
(1)	(2)
01. Balige	100
02. Tampahan <sup>1)</sup>	-
03. Laguboti	7
04. Habinsaran	-
05. Borbor <sup>2)</sup>	-
06. Nassau <sup>2)</sup>	-
07. Silaen	48
08. Sigumpar <sup>3)</sup>	-
09. Porsea	96
10. Pintu Pohan Meranti	-
11. Siantar Narumonda <sup>4)</sup>	-
12. Parmaksian <sup>4)</sup>	-
13. Lumban Julu	13
14. Uluan <sup>5)</sup>	-
15. Ajibata <sup>5)</sup>	-
16. Bonatua Lunasi <sup>5)</sup>	-
<b>Jumlah/Total</b>	<b>264</b>

**Catatan/Notes :**

<sup>1)</sup> Dilayani oleh Kantor Pos Balige/*Served by Balige Post Office*

<sup>2)</sup> Dilayani oleh Kantor Pos Habinsaran/*Served by Habinsaran's Post Office*

<sup>3)</sup> Dilayani oleh Kantor Pos Silaen/*Served by Silaeen's Post Office*

<sup>4)</sup> Dilayani oleh Kantor Pos Porsea/*Served by Porsea's Post Office*

<sup>5)</sup> Dilayani oleh Kantor Pos Lumban Julu/*Served by Lumban Julu's Post Office*

Sumber/Source : PT. Pos Indonesia (Persero) Balige 22300 /*Indonesia Post Office in Balige 22300*



**Tabel : 8.3.4. Jumlah Surat Biasa (Prangko) Dikirim dan Diterima Menurut Kantor Pos (Buah), 2021**  
**Table**  
**Number of Mail Sent and Received by Post Office (Unit), 2021**

Kantor Pos/ Post Office	Kirim/ Sent	Terima/ Received
(1)	(2)	(3)
01. Balige	960	83
02. Tampahan <sup>1)</sup>	-	-
03. Laguboti	16	7
04. Habinsaran	7	-
05. Borbor <sup>2)</sup>	-	-
06. Nassau <sup>2)</sup>	-	-
07. Silaen	5	-
08. Sigumpar <sup>3)</sup>	-	-
09. Porsea	10	15
10. Pintu Pohan Meranti	-	-
11. Siantar Narumonda <sup>4)</sup>	-	-
12. Parmaksian <sup>4)</sup>	-	-
13. Lumban Julu	-	-
14. Uluan <sup>5)</sup>	-	-
15. Ajibata <sup>5)</sup>	-	-
16. Bonatua Lunasi <sup>5)</sup>	-	-
<b>Jumlah/Total</b>	<b>998</b>	<b>105</b>

Catatan/Notes :

<sup>1)</sup> Dilayani oleh Kantor Pos Balige/Served by Balige Post Office

<sup>2)</sup> Dilayani oleh Kantor Pos Habinsaran/Served by Habinsaran's Post Office

<sup>3)</sup> Dilayani oleh Kantor Pos Silaen/Served by Silaeen's Post Office

<sup>4)</sup> Dilayani oleh Kantor Pos Porsea/Served by Porsea's Post Office

<sup>5)</sup> Dilayani oleh Kantor Pos Lumban Julu/Served by Lumban Julu's Post Office

Sumber/Source : PT. Pos Indonesia (Persero) Balige 22300 /Indonesia Post Office in Balige 22300

**Tabel : 8.3.5. Jumlah Paket Kilat Khusus Dikirim Menurut Kantor Pos (Buah), 2021**  
**Table**  
**Number of Specific Parcel Express Sent by Post Office (Unit), 2021**

Kantor Pos/ Post Office	Kirim/ Sent
(1)	(2)
01. Balige	747
02. Tampahan <sup>1)</sup>	-
03. Laguboti	18
04. Habinsaran	59
05. Borbor <sup>2)</sup>	-
06. Nassau <sup>2)</sup>	-
07. Silaen	40
08. Sigumpar <sup>3)</sup>	-
09. Porsea	1 044
10. Pintu Pohan Meranti	300
11. Siantar Narumonda <sup>4)</sup>	-
12. Parmaksian <sup>4)</sup>	-
13. Lumban Julu	102
14. Uluan <sup>5)</sup>	-
15. Ajibata <sup>5)</sup>	-
16. Bonatua Lunasi <sup>5)</sup>	-
<b>Jumlah/Total</b>	<b>2310</b>

Catatan/Notes :

<sup>1)</sup> Dilayani oleh Kantor Pos Balige/Served by Balige Post Office

<sup>2)</sup> Dilayani oleh Kantor Pos Habinsaran/Served by Habinsaran's Post Office

<sup>3)</sup> Dilayani oleh Kantor Pos Silaen/Served by Silaean's Post Office

<sup>4)</sup> Dilayani oleh Kantor Pos Porsea/Served by Porsea's Post Office

<sup>5)</sup> Dilayani oleh Kantor Pos Lumban Julu/Served by Lumban Julu's Post Office

Sumber/Source : PT. Pos Indonesia (Persero) Balige 22300 /Indonesia Post Office in Balige 22300

**Tabel : 8.3.6. Jumlah Paket Pos Dikirim Menurut Kantor Pos (Buah),  
Table 2021  
Number of Parcel Post Sent by Post Office (Unit), 2021**

Kantor Pos/ Post Office	Kirim/ Sent
(1)	(2)
01. Balige	1 024
02. Tampahan <sup>1)</sup>	-
03. Laguboti	303
04. Habinsaran	19
05. Borbor <sup>2)</sup>	-
06. Nassau <sup>2)</sup>	-
07. Silaen	124
08. Sigumpar <sup>3)</sup>	-
09. Porsea	322
10. Pintu Pohan Meranti	7
11. Siantar Narumonda <sup>4)</sup>	-
12. Parmaksian <sup>4)</sup>	-
13. Lumban Julu	95
14. Uluan <sup>5)</sup>	-
15. Ajibata <sup>5)</sup>	-
16. Bonatua Lunasi <sup>5)</sup>	-
<b>Jumlah/Total</b>	<b>1894</b>

*Catatan/Notes :*

- <sup>1)</sup> Dilayani oleh Kantor Pos Balige/Served by Balige Post Office
- <sup>2)</sup> Dilayani oleh Kantor Pos Habinsaran/Served by Habinsaran's Post Office
- <sup>3)</sup> Dilayani oleh Kantor Pos Silaen/Served by Silaen's Post Office
- <sup>4)</sup> Dilayani oleh Kantor Pos Porsea/Served by Porsea's Post Office
- <sup>5)</sup> Dilayani oleh Kantor Pos Lumban Julu/Served by Lumban Julu's Post Office

Sumber/Source : PT. Pos Indonesia (Persero) Balige 22300 /Indonesia Post Office in Balige 22300

**Tabel : 8.3.7. Jumlah Penerimaan dan Pengiriman Wesel Pos Menurut Kantor Pos (Buah), 2021**  
**Number of Postal Money Order Received and Sent by Post Office (Unit), 2021**

Kantor Pos/ Post Office	Penerimaan/Received		Pengiriman/Sent	
	Frekuensi/ Frequency	Nilai/ Value (000.Rp)	Frekuensi/ Frequency	Nilai/ Value (000.Rp)
(1)	(2)	(3)	(4)	(5)
01. Balige	93	151 050 000	207	167 171 000
02. Tampahan <sup>1)</sup>	-	-	-	-
03. Laguboti	49	89 483 000	185	255 400 000
04. Habinsaran	7	4 200 000	64	113 280 000
05. Borbor <sup>2)</sup>	-	-	-	-
06. Nassau <sup>2)</sup>	-	-	-	-
07. Silaen	55	108 120 000	176	180 000 000
08. Sigumpar <sup>3)</sup>	-	-	-	-
09. Porsea	97	128 460 000	239	246 253 000
10. Pintu Pohan Meranti	-	-	1	250 000
11. Siantar Narumonda <sup>4)</sup>	-	-	-	-
12. Parmaksian <sup>4)</sup>	-	-	-	-
13. Lumban Julu	3	1 700 000	31	24 300 000
14. Uluan <sup>5)</sup>	-	-	-	-
15. Ajibata <sup>5)</sup>	-	-	-	-
16. Bonatua Lunasi <sup>5)</sup>	-	-	-	-
<b>Jumlah/Total</b>	<b>304</b>	<b>483 013 000</b>	<b>903</b>	<b>986 654 000</b>

Catatan/Notes :

<sup>1)</sup> Dilayani oleh Kantor Pos Balige/Served by Balige Post Office

<sup>2)</sup> Dilayani oleh Kantor Pos Habinsaran/Served by Habinsaran's Post Office

<sup>3)</sup> Dilayani oleh Kantor Pos Silaen/Served by Silaean's Post Office

<sup>4)</sup> Dilayani oleh Kantor Pos Porsea/Served by Porsea's Post Office

<sup>5)</sup> Dilayani oleh Kantor Pos Lumban Julu/Served by Lumban Julu's Post Office

Sumber/Source : PT. Pos Indonesia (Persero) Balige 22300 /Indonesia Post Office in Balige 22300

**Tabel : 8.3.8. Jumlah Surat Tercatat Luar Negeri Dikirim Menurut Kantor Pos (Buah), 2021**  
**Number of Mail Registered Sent by Post Office (Unit), 2021**

Kantor Pos/ Post Office	Kirim/ Sent
(1)	(2)
01. Balige	6
02. Tampahan <sup>1)</sup>	-
03. Laguboti	1
04. Habinsaran	1
05. Borbor <sup>2)</sup>	-
06. Nassau <sup>2)</sup>	-
07. Silaen	-
08. Sigumpar <sup>3)</sup>	-
09. Porsea	4
10. Pintu Pohan Meranti	-
11. Siantar Narumonda <sup>4)</sup>	-
12. Parmaksian <sup>4)</sup>	-
13. Lumban Julu	-
14. Uluan <sup>5)</sup>	-
15. Ajibata <sup>5)</sup>	-
16. Bonatua Lunasi <sup>5)</sup>	-
<b>Jumlah/Total</b>	<b>12</b>

*Catatan/Notes :*

<sup>1)</sup> Dilayani oleh Kantor Pos Balige/*Served by Balige Post Office*

<sup>2)</sup> Dilayani oleh Kantor Pos Habinsaran/*Served by Habinsaran's Post Office*

<sup>3)</sup> Dilayani oleh Kantor Pos Silaen/*Served by Silaen's Post Office*

<sup>4)</sup> Dilayani oleh Kantor Pos Porsea/*Served by Porsea's Post Office*

<sup>5)</sup> Dilayani oleh Kantor Pos Lumban Julu/*Served by Lumban Julu's Post Office*

Sumber/*Source* : PT. Pos Indonesia (Persero) Balige 22300 /*Indonesia Post Office in Balige 22300*

# 9

## PERBANKAN, KOPERASI & HARGA - HARGA


*BANKING, COOPERATIVE & PRICES*

# 46

**JUMLAH KOPERASI KUD DAN NON KUD TAHUN 2021 DI KABUPATEN TOBA**

**POSISI PINJAMAN RUPIAH DAN VALUTA ASING YANG DIBERIKAN BANK UMUM  
DAN BPR PALING BANYAK DI SEKTOR PINJAMAN KEPADA  
BUKAN LAPANGAN USAHA**

**PINJAMAN TERBESAR DI BULAN APRIL SEBESAR 2.139.462 JUTA RUPIAH**



**TERDAPAT 2 KOPERASI DENGAN TINGKAT KEBERHASILAN SANGAT BAIK  
TAHUN 2021 DARI 46 UNIT KOPERASI**



## PENJELASAN TEKNIS

## TECHNICAL NOTES

1. **Realisasi Penerimaan dan Pengeluaran Pemerintah Provinsi** adalah realisasi/perhitungan APBD Provinsi pada tiap tahun anggaran.
  2. **Pendapatan Asli Daerah (PAD)** adalah pendapatan yang diperoleh daerah yang dipungut berdasarkan peraturan daerah sesuai dengan peraturan perundang-undangan guna keperluan daerah yang bersangkutan dalam membiayai kegiatannya.
  3. **Dana Perimbangan** adalah dana yang bersumber dari pendapatan APBN yang dialokasikan kepada Daerah untuk mendanai kebutuhan daerah dalam rangka pelaksanaan desentralisasi.
1. **Actual revenue and expenditure of Provincial Government** is the realization/provincial budget calculations for every fiscal year.
  2. **Original Local Government Revenue** is revenue that withheld based on local regulations in accordance with the legislation for the purposes of financing their activities.
  3. **Balanced Budget** is the fund coming from the state budget that allocated to regions to fund their needs in the context of decentralization.



**4. Lain-lain Pendapatan yang Sah** adalah pendapatan lainnya dari pemerintah pusat dan atau dari instansi pusat serta dari daerah lainnya.

**4. Other Legal Revenue** is other income that coming from the central government and or from the central agencies as well as from other local government.

<https://tobasamosirkab.bps.go.id>

**ULASAN****DESCRIPTION**

Pada tahun 2021, dari 16 (enam belas) kecamatan, Kecamatan dengan persentase rencana dan realisasi PBB terbesar yaitu Kecamatan Nassau, Kecamatan Pintu Pohan Meranti dan Kecamatan Ajibata dengan persentase realisasi sebesar 194 persen, 136 persen dan 135 persen terhadap rencana PBB menurut kecamatan. Penerimaan PBB yang berasal dari Inalum sebesar 49.03 dari total penerimaan PBB.

*In 2021, of the 16 (sixteen) sub-districts, the Districts with the largest percentage Land and Building Tax targets and realizations are Nassau District, Pintu Pohan Meranti District and Ajibata District with realization percentages of 194 percent, 136 percent and 135 percent of land and building tax targets by sub-district. Land and Building Tax revenues from Inalum amounted to 49.03 of the total Land and Building Tax.*

Pada tahun 2021 jumlah koperasi di Kabupaten Toba sebanyak 46 koperasi terdiri dari koperasi unit desa (KUD) sebanyak 0 koperasi dan non KUD 46 koperasi. Jumlah anggota koperasi yang tercatat tahun 2021 sebanyak 0 anggota dimana 0 merupakan anggota KUD dan 14.062 anggota non KUD.

*In 2021 the number of cooperatives in Toba Regency is 46 units consisting of KUD is 0 units and 46 units non-KUD. The total of registered cooperative members in 2021 is 14.062 members, of which 0 are KUD members and 14,062 non-KUD members.*

Dari 46 jumlah koperasi yang ada sebanyak 16 merupakan koperasi serba usaha dengan jumlah anggota sebesar 647 jenis koperasi terbanyak kedua adalah koperasi simpan pinjam dengan 11 koperasi anggota sebanyak 12.715 orang.

Dana yang dapat dihimpun dari anggota koperasi sebagai modal milik sendiri sebesar 125.895.322 juta rupiah. Sedangkan aset yang dimiliki oleh pihak koperasi sebesar 122.427.084 juta rupiah.

Menurut tingkat keberhasilannya dari 46 koperasi yang ada hanya ada 2 koperasi dengan tingkat keberhasilan sangat baik yaitu di Kecamatan Ajibata, kemudian 6 koperasi dengan tingkat keberhasilan baik, 38 koperasi dengan tingkat keberhasilan sedang.

Posisi dana simpanan masyarakat (giro simpanan berjangka dan tabungan) pada

*Of the 46 existing cooperatives, 16 are all-business cooperatives with 647 members, the second largest is savings and loan cooperatives with 11 member cooperatives as many as 12,715 people*

*Collected fund from cooperation's members for owning capital is 125,895,322 million rupiahs. Whereas owned asset by cooperation's is 128,427,084 million rupiahs.*

*According to the success rate of the 46 existing cooperatives, there are only 2 cooperatives with a very good success rate, which is in Ajibata District, then 6 cooperatives with a good success rate, 38 cooperatives with a moderate success rate.*

*Position of people's saving (demand deposits time deposits and saving deposits) at generally*

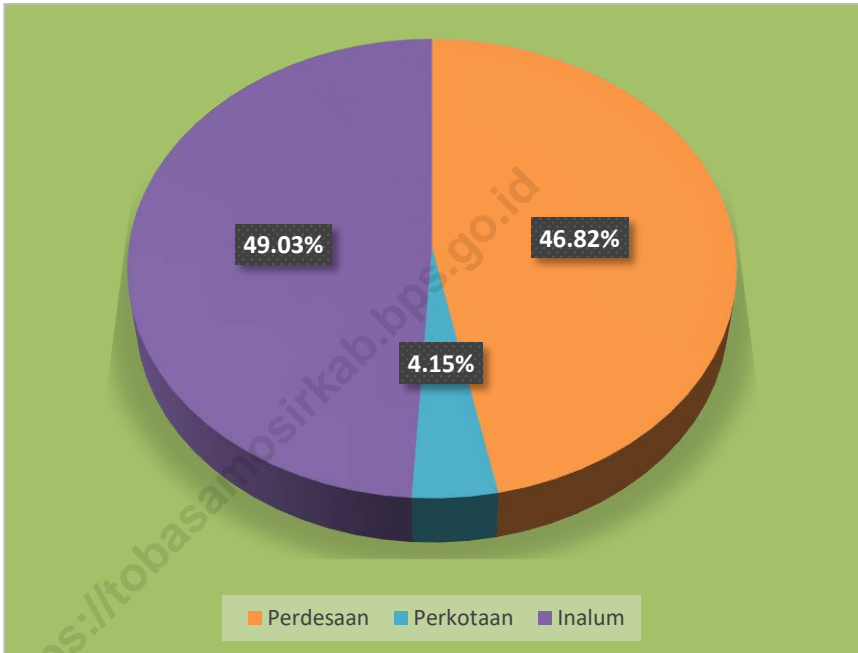
bank umum & BPR di Kabupaten Toba keadaan Desember 2021 sebesar 2.801.636 miliar rupiah. Dari dana yang terkumpul sebanyak 368.491 juta rupiah merupakan dana yang berasal dari giro tabungan, berjangka 608.638 juta rupiah dan tabungan 1.824.507 juta rupiah.

*bank at Toba Regency on December 2021 is 2,801,636 billion. Of the collected fund there is 368,491 billion rupiahs as collected fund through demand deposits time deposits it is 608,638 billion rupiahs 1,824,507 billion rupiahs of saving deposits.*

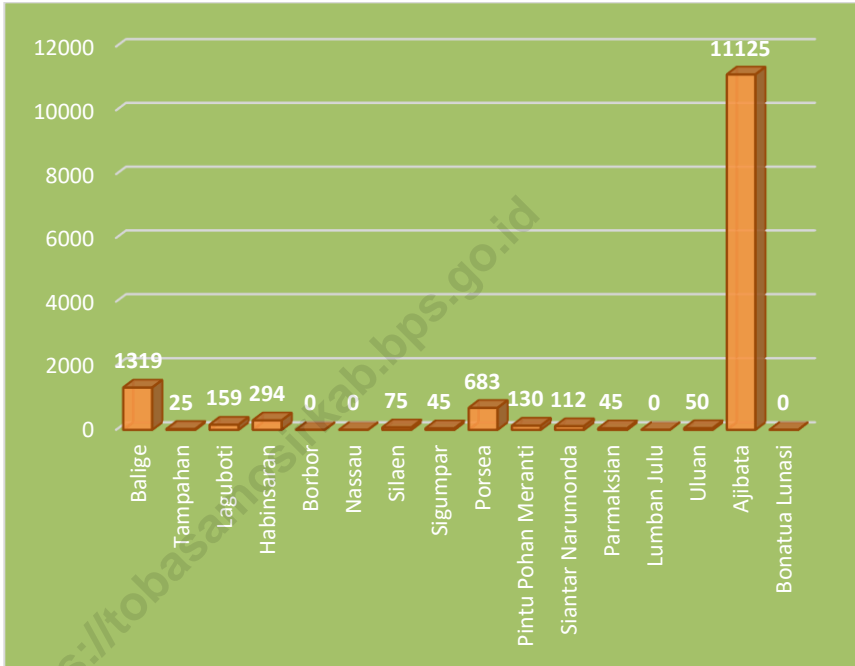
Posisi kredit mikro kecil dan menengah yang diberikan bank umum dan BPR di Kabupaten Toba keadaan Desember 2021 berdasarkan sektor ekonomi lapangan usaha adalah sebesar 1.184.526,02 juta rupiah.

*The position of micro, small and medium loans granted by commercial banks and rural banks in Toba Regency in December 2021 based on the economic sector of the business sector is 1,184,526.02 million rupiahs.*

Gambar : 9.1 **Realisasi Penerimaan Pajak Bumi dan Bangunan Menurut Kategori di Kabupaten Toba, 2021**  
*Figure*  
*Realitation of Land and Building Tax by Categories in Toba Regency,2021*



**Gambar: 9.2 Jumlah Anggota Koperasi Menurut Kecamatan, 2021**  
*Number of Cooperative Members by Sub District, 2021*



9.1 Pajak Bumi dan Bangunan/ *Land and Building*

**Tabel : 9.1.1. Rencana dan Realisasi PBB Menurut Kecamatan (Rupiah), 2021**  
**Table**  
**Target and Realization of Land and Building Tax by SubRegency (Rupiah), 2021**

Kecamatan/ <i>Sub District</i>	Rencana/ <i>Target</i>	Realisasi/ <i>Realized</i>	Persentase <i>/Percentag</i>
(1)	(2)	(3)	(4)
01. Balige			
a. Pedesaan	620 457 538	653 128 500	105
b. Perkotaan	463 433 770	379 758 087	82
02. Tampahan			
a. Pedesaan	132 013 611	126 216 682	96
b. Perkotaan	-	-	-
03. Laguboti			
a. Pedesaan	404 239 750	348 938 182	86
b. Perkotaan	24 239 300	23 952 311	99
04. Habinsaran			
a. Pedesaan	235 159 572	149 239 709	63
b. Perkotaan	-	-	-
05. Borbor			
a. Pedesaan	64 463 519	49 812 717	77
b. Perkotaan	-	-	-
06. Nassau			
a. Pedesaan	1 218 020 129	2 357 968 564	194
b. Perkotaan	-	-	-
07. Silaen			
a. Pedesaan	210 080 518	180 341 943	86
b. Perkotaan	-	-	-
08. Sigumpar			
a. Pedesaan	154 625 645	128 087 284	83
b. Perkotaan	-	-	-
09. Porsea			
a. Pedesaan	139 300 608	143 719 600	103
b. Perkotaan	110 752 676	95 404 098	86
10. Pintu Pohan Meranti			
a. Pedesaan	63 990 069	87 154 246	136
b. Perkotaan	-	-	-
11. Siantar Narumonda			
a. Pedesaan	64 772 743	73 478 009	113
b. Perkotaan	-	-	-

**Tabel :** 9.1.1. Rencana dan Realisasi PBB Menurut Kecamatan (Rupiah), 2021  
**Table** Lanjutan *Target and Realization of Land and Building Tax by SubRegency (Rupiah), 2021*  
*Continued*

Kecamatan/ Sub District	Rencana/ Target	Realisasi/ Realized	Persentase/ Percentage
(1)	(2)	(3)	(4)
12. Parmaksian			
a. Pedesaan	753 551 259	789 554 404	105
b. Perkotaan	-	-	-
13. Lumban Julu			
a. Pedesaan	153 659 926	150 375 267	98
b. Perkotaan	-	-	-
14. Uluan			
a. Pedesaan	130 991 662	129 950 551	99
b. Perkotaan	-	-	-
15. Ajibata			
a. Pedesaan	131 996 305	178 499 191	135
b. Perkotaan	-	-	-
16. Bonatua Lunasi			
a. Pedesaan	97 876 872	88 412 976	90
b. Perkotaan	-	-	-
INALUM	5 900 296 531	5 900 296 531	100
<b>Jumlah/Total</b>			
a. Pedesaan	<b>10 475 496 257</b>	<b>11 535 174 356</b>	<b>110</b>
b. Perkotaan	<b>598 425 746</b>	<b>499 114 496</b>	<b>83</b>

Catatan/  
Note : Tidak diaudit/*unaudited*

Sumber/  
Source : Badan Pengelolaan Keuangan dan Aset Daerah Kabupaten Toba/  
*Regional Finance and Asset Management Agency of Toba Regency*



## 9.2 Koperasi/ Cooperative

**Tabel : 9.2.1 Jumlah Koperasi dan Anggota Koperasi (KUD + Non KUD) Dirinci Menurut Kecamatan, 2019-2021**  
**Table Number of Cooperative and Cooperative Members (KUD+Non KUD) by Sub District , 2019-2021**

Kecamatan/ Sub District	Koperasi/Cooperative			Anggota/Members		
	KUD	Non KUD	Jumlah/ Total	KUD	Non KUD	Jumlah/ Total
(1)	(2)	(3)	(4)	(5)	(6)	(7)
01. Balige	-	13	13	-	1 319	1 319
02. Tampahan	-	1	1	-	25	25
03. Laguboti	-	5	5	-	159	159
04. Habinsaran	-	3	3	-	294	294
05. Borbor	-	-	-	-	-	-
06. Nassau	-	-	-	-	-	-
07. Silaen	-	2	2	-	75	75
08. Sigumpar	-	2	2	-	45	45
09. Porsea	-	7	7	-	683	683
10. Pintu Pohan Meranti	-	2	2	-	130	130
11. Siantar Narumonda	-	3	3	-	112	112
12. Parmaksian	-	2	2	-	45	45
13. Lumban Julu	-	-	-	-	-	-
14. Uluan	-	2	2	-	50	50
15. Ajibata	-	4	4	-	11 125	11 125
16. Bonatua Lunasi	-	-	-	-	-	-
<b>Jumlah/Total</b>	<b>2021</b>	<b>0</b>	<b>46</b>	<b>46</b>	<b>0</b>	<b>14 062</b>
	<b>2020</b>	<b>25</b>	<b>421</b>	<b>446</b>	<b>5 460</b>	<b>14 902</b>
	<b>2019</b>	<b>25</b>	<b>411</b>	<b>436</b>	<b>5 460</b>	<b>19 668</b>

Sumber/ Dinas Perdagangan Perindustrian dan Koperasi Usaha Kecil dan Menengah Kabupaten Toba/

Source : Industry Trade and Cooperative Office of Toba Regency

**Tabel : 9.2.2. Jumlah Koperasi dan Anggota Koperasi (KUD + Non KUD) Dirinci Menurut Jenis Koperasi , 2020-2021**  
**Number of Cooperative and Cooperative Members by Kind of Cooperative, 2020-2021**

	Jenis Koperasi / <i>Cooperative Type</i>	Koperasi / <i>Cooperative</i>	Anggota Koperasi <i>/Cooperative Members</i>
	(1)	(2)	(3)
1.	Koperasi Unit Desa	-	-
2.	Koperasi Nelayan/ Perikanan	-	-
3.	Koperasi Peternakan	-	-
4.	Koperasi Kerajinan	-	-
5.	Koperasi Perkebunan K a r e t	-	-
6.	Koperasi Pertekstilan	-	-
7.	Koperasi Karyawan	3	324
8.	Koperasi Pedagang Pasar	-	-
9.	Koperasi Simpan Pinjam	11	12 715
10.	Koperasi Angkutan	-	-
11.	Koperasi Pegawai Negeri	-	-
12.	Koperasi Angkatan Darat	-	-
13.	Koperasi Kepolisian	1	60
14.	Koperasi Wredatama	1	28
15.	Koperasi Veteran	-	-
16.	Koperasi Pemuda	-	-
17.	Pepabri	-	-
18.	Koperasi Sekolah	-	-
19.	P K P N	-	-
20.	Pustaka	-	-
21.	Koperasi Serba Usaha	16	647
22.	Koperasi Pertanian	2	55
23.	Koperasi Usaha Kecil	-	-
24.	Pusat Koperasi	-	-
25.	Koperasi Wanita (Kopwan)	1	25
26.	Koperasi Produsen	8	226
27.	Koperasi Pemasaran	1	32
28.	Koperasi Lainnya	2	60
	<b>Jumlah/Total</b>	<b>2021</b>	<b>46</b>
		<b>2020</b>	<b>446</b>
			<b>14 172</b>
			<b>20 362</b>

Sumber/ : Dinas Perdagangan Perindustrian dan Koperasi Usaha Kecil dan Menengah Kabupaten Toba/  
 Source : Industry Trade and Cooperative Office of Toba Regency

**Tabel : 9.2.3 Nilai Modal Sendiri Hutang dan Piutang Dirinci Menurut Jenis Koperasi (000 Rp) , 2021**  
**Table Self Capital Value Debt and Credit by Cooperative Type (000 Rp), 2021**

Jenis Koperasi/ Cooperative Type	Modal Sendiri/ Self Capital	Hutang/ Debt	Piutang/ Credit
(1)	(2)	(3)	(4)
1. Koperasi Unit Desa	-	-	-
2. Koperasi Nelayan/ Perikanan	-	-	-
3. Koperasi Peternakan	-	-	-
4. Koperasi Kerajinan	-	-	-
5. Koperasi Perkebunan K a r e t	-	-	-
6. Koperasi Pertekstilan	-	-	-
7. Koperasi Karyawan	179 890	-	165 720
8. Koperasi Pedagang Pasar	-	-	-
9. Koperasi Simpan Pinjam	120 105 012	531 762	97 020 800
10. Koperasi Angkutan	-	-	-
11. Koperasi Pegawai Negeri	-	-	-
12. Koperasi Angkatan Darat	-	-	-
13. Koperasi Kepolisian	320 500	-	320 500
14. Koperasi Wredatama	350 850	-	250 500
15. Koperasi Veteran	-	-	-
16. Koperasi Pemuda	-	-	-
17. Pepabri	-	-	-
18. Koperasi Sekolah	-	-	-
19. P K P N	-	-	-
20. Pustaka	-	-	-
21. Koperasi Serba Usaha	320 560	-	2 542 280
22. Koperasi Pertanian	120 160	-	60 520
23. Koperasi Usaha Kecil	-	-	-
24. Pusat Koperasi	-	-	-
25. Koperasi Wanita (Kopwan)	2 500	-	8 500
26. Koperasi Produsen	324 700	-	130 654
27. Koperasi Pemasaran	20 500	-	15 000
28. Koperasi Lainnya	150 650	-	10 250
<b>Jumlah/Total</b> 2021	<b>121 895 322</b>	<b>531 762</b>	<b>100 524 724</b>
2020	<b>125 021 390</b>	<b>3 800 972</b>	<b>64 949 857</b>

Sumber/ Dinas Perdagangan Perindustrian dan Koperasi Usaha Kecil dan Menengah Kabupaten Toba/

Source : Industry Trade and Cooperative Office of Toba Regency

**Tabel : 9.2.4 Nilai Modal Sendiri Menurut Jenis Koperasi & Jenis Modal (000 Rp) , 2021**  
**Table Self Capital Value by Type of Cooperative and Capital 2021 (000 Rp.), 2021**

Jenis Koperasi / Cooperative Type	Pokok / Main	Wajib / Obligatory	Cadangan Reserve	lain-lain ' Other	Jumlah / Total	
(1)	(2)	(3)	(4)	(5)	(6)	
1. Koperasi Unit Desa	-	-	-	-	-	
2. Koperasi Nelayan/ Perikanan	-	-	-	-	-	
3. Koperasi Peternakan	-	-	-	-	-	
4. Koperasi Kerajinan	-	-	-	-	-	
5. Koperasi Perkebunan K a r e t	-	-	-	-	-	
6. Koperasi Pertekstilan	-	-	-	-	-	
7. Koperasi Karyawan	3 598	156 504	19 788	-	179 890	
8. Koperasi Pedagang Pasar	-	-	-	-	-	
9. Koperasi Simpan Pinjam	2 402 100	104 491 360	13 211 551	-	120 105 012	
10. Koperasi Angkutan	-	-	-	-	-	
11. Koperasi Pegawai Negeri	-	-	-	-	-	
12. Koperasi Angkatan Darat	-	-	-	-	-	
13. Koperasi Kepolisian	300	311 700	8 500	-	320 500	
14. Koperasi Wredatama	5 017	307 240	38 594	-	350 850	
15. Koperasi Veteran	-	-	-	-	-	
16. Koperasi Pemuda	-	-	-	-	-	
17. Pepabri	-	-	-	-	-	
18. Koperasi Sekolah	-	-	-	-	-	
19. PKPN	-	-	-	-	-	
20. Pustaka	-	-	-	-	-	
21. Koperasi Serba Usaha	6 411	278 887	35 262	-	320 560	
22. Koperasi Pertanian	2 403	104 539	13 218	-	120 160	
23. Koperasi Usaha Kecil	-	-	-	-	-	
24. Pusat Koperasi	-	-	-	-	-	
25. Koperasi Wanita (Kopwan)	50	2 175	275	-	2 500	
26. Koperasi Produsen	24 800	259 600	40 300	-	324 700	
27. Koperasi Pemasaran	5 400	10 300	4 800	-	20 500	
28. Koperasi Lainnya	7 000	105 150	38 500	-	150 650	
<b>Jumlah/Total</b>	<b>2021</b>	<b>2 457 079</b>	<b>106 027 456</b>	<b>13 410 787</b>	<b>0</b>	<b>121 895 322</b>
	<b>2020</b>	<b>2 532 385</b>	<b>108 909 448</b>	<b>13 791 609</b>	<b>0</b>	<b>125 233 443</b>

Sumber/ Dinas Perdagangan Perindustrian dan Koperasi Usaha Kecil dan Menengah Kabupaten Toba/

Source : Industry Trade and Cooperative Office of Toba Regency

**Tabel : 9.2.5. Nilai Aset Volume Usaha dan SHU Koperasi Menurut Jenis Koperasi**  
**Table** (000 Rp) , 2021  
*Cooperative Value Assets Work Volume and Profit by Cooperative Type (000 Rp), 2021*

Jenis Koperasi / Cooperative Type		Aset / Assets	Volume Usaha /Work Volume	SHU/ Profit
(1)		(2)	(3)	(4)
1.	Koperasi Unit Desa	-	-	-
2.	Koperasi Nelayan/ Perikanan	-	-	-
3.	Koperasi Peternakan	-	-	-
4.	Koperasi Kerajinan	-	-	-
5.	Koperasi Perkebunan K a r e t	-	-	-
6.	Koperasi Pertekstilan	-	-	-
7.	Koperasi Karyawan	179 890	169 520	101 712
8.	Koperasi Pedagang Pasar	-	-	-
9.	Koperasi Simpan Pinjam	120 636 774	58 542 050	35 125 230
10.	Koperasi Angkutan	-	-	-
11.	Koperasi Pegawai Negeri	-	-	-
12.	Koperasi Angkatan Darat	-	-	-
13.	Koperasi Kepolisian	320 500	50 000	30 000
14.	Koperasi Wredatama	350 850	52 320	31 392
15.	Koperasi Veteran	-	-	-
16.	Koperasi Pemuda	-	-	-
17.	Pepabri	-	-	-
18.	Koperasi Sekolah	-	-	-
19.	P K P N	-	-	-
20.	Pustaka	-	-	-
21.	Koperasi Serba Usaha	320 560	125 000	75 000
22.	Koperasi Pertanian	120 160	20 000	12 000
23.	Koperasi Usaha Kecil	-	-	-
24.	Pusat Koperasi	-	-	-
25.	Koperasi Wanita (Kopwan)	2 500	5 000	3 000
26.	Koperasi Produsen	324 700	120 500	72 300
27.	Koperasi Pemasaran	20 500	16 500	9 900
28.	Koperasi Lainnya	150 650	10 500	6 300
<b>Jumlah/Total</b>		<b>2021</b>	<b>2020</b>	
		<b>122 427 084</b>	<b>59 111 390</b>	<b>35 466</b>
		<b>128 952 891</b>	<b>32 790 797</b>	<b>3 176 664</b>

Sumber/ Dinas Perdagangan Perindustrian dan Koperasi Usaha Kecil dan Menengah Kabupaten Toba/

Source : Industry Trade and Cooperative Office of Toba Regency

**Tabel : 9.2.6 Jumlah Koperasi Unit Desa (KUD) dan Non KUD Menurut Kecamatan dan Tingkat Keberhasilan, 2021**  
**Number of KUD by Sub District and Effective Level, 2021**

Kecamatan / Sub District	Tingkat Keberhasilan / Effective Level					Jumlah / Total
	Sangat Baik/ Very Good	Baik / Good	Sedang / Middle	Tidak Aktif/ f/		
(1)	(2)	(3)	(4)	(5)	(6)	
01. Balige	-	2	11	-	13	
02. Tampahan	-	-	1	-	1	
03. Laguboti	-	1	4	-	5	
04. Habinsaran	-	1	2	-	3	
05. Borbor	-	-	-	-	-	
06. Nassau	-	-	-	-	-	
07. Silaen	-	-	2	-	2	
08. Sigumpar	-	-	2	-	2	
09. Porsea	-	1	6	-	7	
10. Pintu Pohan Meranti	-	-	2	-	2	
11. Siantar Narumonda	-	-	2	-	2	
12. Parmaksian	-	-	3	-	3	
13. Lumban Julu	-	-	-	-	-	
14. Uluan	-	-	2	-	2	
15. Ajibata	2	1	1	-	1	
16. Bonatua Lunasi	-	-	-	-	-	
<b>Jumlah/Total</b>	<b>2021</b>	<b>2</b>	<b>6</b>	<b>38</b>	<b>0</b>	<b>46</b>
	<b>2020</b>	<b>11</b>	<b>46</b>	<b>0</b>	<b>389</b>	<b>446</b>
	<b>2019</b>	<b>11</b>	<b>46</b>	<b>0</b>	<b>379</b>	<b>436</b>

Sumber/ Dinas Perdagangan Perindustrian dan Ko-perasi Usaha Kecil dan

## 9.3 Perbankan/ Banking

**Tabel : 9.3.1** Posisi Simpanan Masyarakat Dalam Rupiah dan Valuta Asing Pada Bank Umum dan BPR Menurut Jumlah Nominal di Kabupaten Toba (Juta Rp), 2021  
**Table** *Oustanding of Private Deposits of Commercial and Rurals Banks in Rupiah and Foreign Currency by Nominal amount in Toba Regency (Million Rp), 2021*

Bulan/ Month	Giro/ Demand Deposits	Simpanan Berjangka/ Time Deposits	Tabungan/ Saving Deposits
	Rupiah & Valas/ Rupiah & Foreign Exchange	Rupiah & Valas/ Rupiah & Foreign Exchange	Rupiah & Valas/ Rupiah & Foreign Exchange
(1)	(2)	(3)	(4)
Januari/January	324 649	609 056	1 855 234
Februari/February	368 491	608 638	1 824 507
Maret/March	443 287	703 505	1 838 588
April/April	370 880	753 617	1 852 079
Mei/May	374 692	750 956	1 900 825
Juni/June	510 572	747 594	1 887 123
Juli/July	494 018	744 942	1 900 358
Agustus/Augustus	388 051	857 737	1 903 182
September/September	403 555	833 461	1 640 746
Oktober/October	410 919	878 157	1 958 474
November/November	324 649	609 056	1 855 234
Desember/December	368 491	608 638	1 824 507

Sumber/ [www.bi.go.id/id/statistik/sekda/StatistikRegional.aspx?idpn=12/](http://www.bi.go.id/id/statistik/sekda/StatistikRegional.aspx?idpn=12/)

Source : [www.bi.go.id/id/statistik/sekda/StatistikRegional.aspx?idpn=12/](http://www.bi.go.id/id/statistik/sekda/StatistikRegional.aspx?idpn=12/)

**Tabel : 9.3.2. Posisi Pinjaman Rupiah dan Valuta Asing yang Diberikan Bank Umum dan BPR Menurut Sektor Ekonomi di Kabupaten Toba (Juta Rp), 2021**  
***Outstanding in Rupiah and Foreign Currency Issued Commercial and Rural Banks by Economic Sectors in Toba Regency (Million Rp), 2021***

Bulan/ Month	Sektor Ekonomi/ <i>Economic Sectors</i>	
	Berdasarlam Lapangan Usaha	Bukan lapangan usaha
(1)	(2)	(3)
Jan/Jan	1 108 978	624 679
Peb/Feb	1 145 307	637 043
Mar/March	1153 819	643 257
Apr/April	2 139 462	647 998
Mei/May	1 361 347	654 116
Juni/June	1 304 976	656 218
Juli/July	1 331 716	661 420
Agus/Agst	1 192 071	681 890
Sept/Sep	1 413 555	674 679
Okt/Oct	*	*
Nop/Nov	*	*
Des/Dec	*	*

Catatan/ Note: \* Data tidak tersedia

Sumber/ [www.bi.go.id/id/statistik/sekda/StatistikRegional.aspx?idpn=12/](http://www.bi.go.id/id/statistik/sekda/StatistikRegional.aspx?idpn=12/)

Source : [www.bi.go.id/id/statistik/sekda/StatistikRegional.aspx?idpn=12](http://www.bi.go.id/id/statistik/sekda/StatistikRegional.aspx?idpn=12/)



**Tabel :** 9.3.3. **Posisi Kredit Kepada Usaha Mikro Kecil Dan Menengah yang Diberikan Bank Umum dan BPR Menurut Skala Usaha dan Bulan di Kabupaten Toba (Juta Rp), 2021**  
**Table** *Outstanding of Commercial Banks Credits to Micro Small and Medium Enterprise by Scale Enterprise and Month in Toba Regency (Million Rp), 2021*

Bulan/ Month	Jenis Penggunaan/Type of Credits		
	Mikro/ Micro	Kecil/ Small	Menengah/ Medium
(1)	(2)	(3)	(4)
Januari/January	517 244,94	292 715,12	141 228,67
Februari/February	505 007,39	303 092,47	154 935,00
Maret/March	494 799,77	317 318,41	175 824,06
April/April	496 214,68	342 171,67	156 527,10
Mei/May	491 175,41	363 944,17	152 163,20
Juni/June	492 770,68	379 433,73	172 032,38
Juli/July	491 715,14	387 480,53	169 501,77
Agustus/Augustus	498 286,26	398 450,37	171 713,60
September/September	505 541,69	398 701,91	157 741,40
Oktober/October	509 888,55	410 036,80	153 960,07
November/November	510 998,28	423 693,35	150 040,19
Desember/December	732 563,83	417 267,60	34 694,59

Sumber/ [www.bi.go.id/id/statistik/sekda/StatistikRegional.aspx?idpn=12/](http://www.bi.go.id/id/statistik/sekda/StatistikRegional.aspx?idpn=12/)  
 Source : [www.bi.go.id/id/statistik/sekda/StatistikRegional.aspx?idpn=12/](http://www.bi.go.id/id/statistik/sekda/StatistikRegional.aspx?idpn=12/)

**Tabel :** 9.3.4. **Posisi Kredit Mikro Kecil dan Menengah Yang Diberikan Bank Umum dan BPR di Kabupaten Toba Menurut Sektor Ekonomi dan Bulan (Juta Rp), 2021**  
**Table** *Outstanding of Micro Small and Medium Credits of Commercial and Rural Banks in Toba Regency by Economic Sectors and Month (Million Rp), 2021*

Bulan/ Month	Sektor Ekonomi/ <i>Economic Sectors</i>	
	Berdasarkan Lapangan Usaha	Bukan lapangan usaha
(1)	(2)	(3)
Jan/Jan	951 188,73	-
Peb/Feb	963 034,86	-
Mar/March	987 942,24	-
Apr/April	994 913,44	-
Mei/May	1 007 282,79	-
Juni/June	1 044 236,79	-
Juli/July	1 048 697,44	-
Agus/Agst	1 068 450,24	-
Sept/Sep	1 061 985,00	-
Okt/Oct	1 073 885,43	-
Nop/Nov	1 084 731,82	-
Des/Dec	1 184 526,02	-

Sumber/ [www.bi.go.id/id/statistik/sekda/StatistikRegional.aspx?idpn=12/](http://www.bi.go.id/id/statistik/sekda/StatistikRegional.aspx?idpn=12/)  
 Source : [www.bi.go.id/id/statistik/sekda/StatistikRegional.aspx?idpn=12/](http://www.bi.go.id/id/statistik/sekda/StatistikRegional.aspx?idpn=12/)

**Tabel :** 9.3.5. Posisi Pinjaman Rupiah dan Valuta Asing Yang Diberikan Bank Umum dan BPR Menurut Jenis Penggunaan dan Bulan di Kabupaten Toba (Juta Rp), 2021  
**Table** *Outstanding of Loans in Rupiah and Foreign Currency of Commercial and Rural Banks by Type of Loans and Month in Toba Regency (Million Rp), 2021*

Bulan/ Month	Jenis Penggunaan/Type of Loans		
	Modal Kerja/ Working Capital	Investasi/ Investment	Konsumsi/ Consumption
(1)	(2)	(3)	(4)
Januari/January	715 974	303 251	611 902
Februari/February	748 375	299 389	624 679
Maret/March	783 554	299 307	637 043
April/April	790 313	301 400	643 257
Mei/May	806 239	300 781	647 998
Juni/June	856 513	297 543	654 116
Juli/July	866 048	294 303	656 218
Agustus/Augustus	898 550	290 491	661 420
September/September	904 312	287 759	681 890
Oktober/October	929 143	284 511	674 679
November/November	715 974	303 251	611 902
Desember/December	748 375	299 389	624 679

Sumber/ [www.bi.go.id/id/statistik/sekda/StatistikRegional.aspx?idpn=12/](http://www.bi.go.id/id/statistik/sekda/StatistikRegional.aspx?idpn=12/)  
 Source : [www.bi.go.id/id/statistik/sekda/StatistikRegional.aspx?idpn=12/](http://www.bi.go.id/id/statistik/sekda/StatistikRegional.aspx?idpn=12/)

# 10

## PENGELUARAN PENDUDUK

POPULATION EXPENDITURES



# 58,68 %

**Rata - Rata Pengeluaran per Kapita untuk Kelompok Makanan  
selama Sebulan**

*Rata - Rata Pengeluaran Perkapita sebulan  
adalah biaya yang dikeluarkan untuk konsumsi  
semua anggota rumah tangga*



**Pengeluaran terbesar dari kelompok makanan adalah  
untuk pembelian makanan jadi**

<https://tobasamosirkab.bps.go.id>

**PETUNJUK TEKNIK**

**TECHNICAL NOTES**

1. Rata – rata pengeluaran per kapita sebulan adalah biaya yang dikeluarkan untuk konsumsi semua anggota rumah tangga. Pengeluaran untuk konsumsi makanan dihitung selama seminggu terakhir, sedangkan konsumsi bukan makanan dihitung sebulan dan setahun terakhir. Baik konsumsi makanan dan bukan makanan selanjutnya dikonversikan ke dalam pengeluaran rata – rata sebulan. Angka konsumsi / pengelluaran rata – rata per kapita yang disajikan dalam publiaksi ini diperoleh dari hasil bagi jumlah konsumsi seluruh rumah tangga (baik mengkonsumsi makanan maupun tidak)

1. *Average monthly per capita expenditure is the cost incurred for consumption of all household members for a month divided by the number household member. Expenditures for food consumption are calculated for last week, while comsumption is not food is calculated a month and past year. Both the consumption of food and not furhter food converted to average expenditure a month. Number average consumption / expenditure per capita presented in this publication obtained from the share of the total consumption of all households (both*

terhadap jumlah penduduk.

*consuming food or not) to the population.*

2. Konsumsi kalori dan protein dihitung dengan mengalikan kuantitas setiap makan yang dikonsumsi dengan nilai kandungan kalori dan protein setiap jenis makanan berdasarkan daftar konversi zat gizi.

2. *Consumption of calories and protein is calculated by multiplying the quantity of each food consumed with the value of the calorie and protein content of each type of food based on list of nutrient conversions.*

**ULASAN**

**DESCRIPTION**

Pengeluaran rata – rata per kapita sebulan menurut hasil Survei Sosial Ekonomi Nasional (Susenas) 2021 dapat dilihat pada table 10.1. Dari tabel tersebut terlihat bahwa pengeluaran rata – rata sebulan penduduk Kabupaten Toba sebesar Rp. 1.224.925 yang terdiri dari pengeluaran untuk makanan dan bukan makanan.

*Average monthly per capita expenditure based on National Socio Economic Survey (Susenas) in 2021 can be seen in Table 9.1. From the table, it can be seen that monthly average expenditure of people of Toba Regency was Rp. 1,224,925 consisting of food expenditure and non food expenditures.*

Persentase pengeluaran makanan adalah sebesar 58,68 persen sedangkan untuk pengeluaran bukan makanan adalah sebesar 41,32 persen.

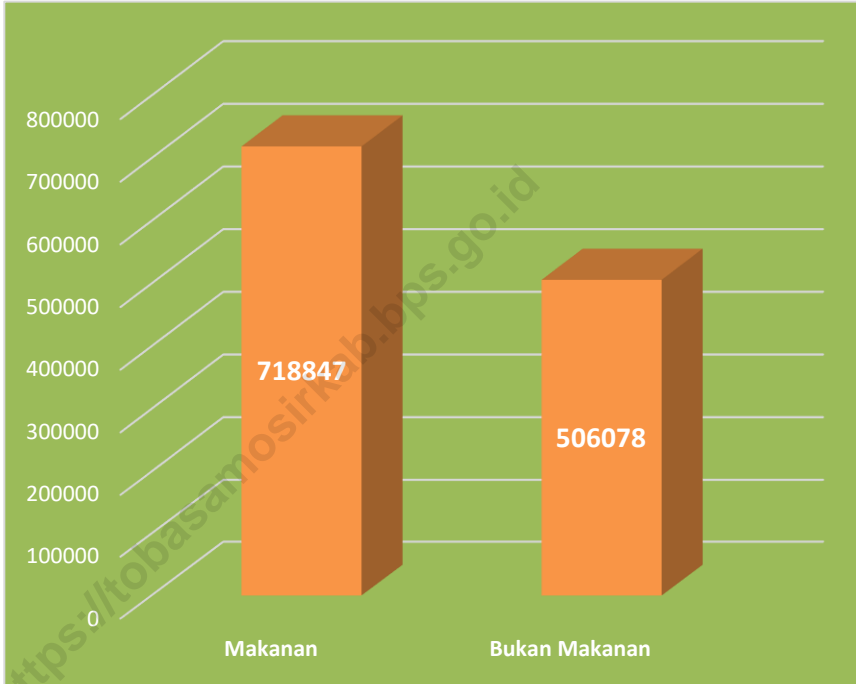
*Percentage of Food Expenditure was 58.68 percent while Non Food Expenditure was 41.32 percent.*

Jika dilihat kembali menurut rata – rata konsumsi kalori per kapita sehari menurut kelompok pengeluaran terbesar berada pada kelompok 20 persen teratas sebesar 2821,51.

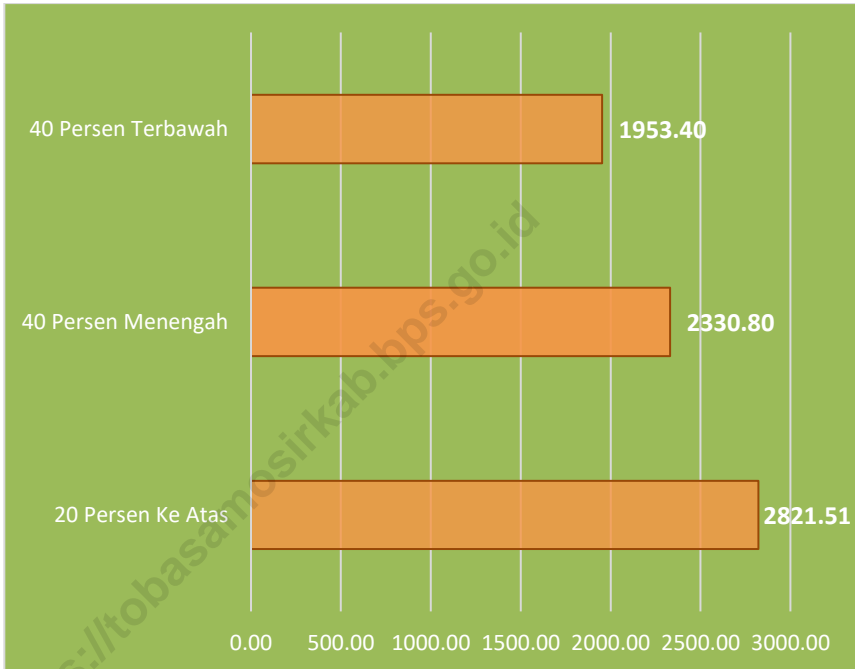
*If seen about average of consumption kalori per capita by expenditure, most consumption kalori per capita in top 20 percent 2821.51.*



Gambar : 10.1 Rata – Rata Pengeluaran Per Kapita Sebulan Menurut Kelompok Komoditas (Rupiah ) 2021  
 Figure Average Monthly Per Capita Expenditure by Comodities (Rupiah), 2021



**Gambar: 10.2 Rata – Rata Konsumsi Kalori Per Kapita Sehari Menurut Kelompok Pengeluaran (Kcal), 2021**  
*Average of Consumption Calori per Capita by Expenditure (Kcal), 2021*



**Tabel :** 10.1. Rata – Rata Pengeluaran Per Kapita Sebulan Menurut Kelompok Komoditas (Rupiah ) di Kabupaten Toba, 2020 - 2021  
**Table** *Average Monthly Per Capita Expenditure by Comodities in Toba Regency, 2020 - 2021*

Kelompok Komoditas/ Comodities	Tahun / Year	
	2020	2021
(1)	(2)	(3)
1. Makanan/ Food	679 294	718 847
2. Bukan Makanan/ Not Further Food	487 695	506 078
<b>Jumlah/Total</b>	<b>1 166 990</b>	<b>1 224 925</b>

Sumber/ Badan Pusat Statistik/  
 Source : BPS-Statistics of Toba Regency

**Tabel 10.2 Rata-Rata Pengeluaran Per Kapita Sebulan Menurut Jenis Komoditas Makanan di Kabupaten Toba (Rupiah), 2021**  
***Average Monthly Per Capita Expenditure by Type of Food Commodity in Toba Regency (Rupiah), 2021***

No.	Perincian /Item	Rata-Rata Konsumsi Kalori/ Average Calorie Consumption
(1)	(2)	(3)
1.	Padi-padian /Cereals	92 452
2.	Umbi-umbian /Tubers	5 967
3.	Ikan /Fish	106 110
4.	Daging /Meat	41 435
5.	Telur dan Susu /Egg and Milk	56 065
6.	Sayur-sayuran/ Vegetables	53 306
7.	Kacang-kacangan/ Legumes	10 126
8.	Buah-buahan /Fruits	42 505
9.	Minyak dan Lemak /Oil and Fats	17 121
10.	Bahan Minuman/ Beverage Stuffs	21 150
11.	Bumbu-Bumbuan /Spices	15 826
12.	Konsumsi Lainnya/ Miscellaneous Food Item	7 035
13.	Makanan yang Sudah Jadi / Prepared Food and Beverages	161 457
14.	Rokok dan Tembakau	88 292
<b>Jumlah Makanan/Total</b>		<b>718 847</b>

Sumber/ Badan Pusat Statistik, Susenas Maret/  
 Source : BPS-Statistics Indonesia, National Socioeconomic Survey  
 March

**Tabel 10.3 Rata-Rata Pengeluaran Per Kapita Sebulan Menurut Jenis Komoditas Bukan Makanan di Kabupaten Toba (Rupiah), 2021**  
***Average Monthly Per Capita Expenditure by Type of Non Food Commodity in Toba Regency (Rupiah), 2021***

No.	Perincian /Item	Rata-Rata Konsumsi Kalori/ Average Calorie Consumption
(1)	(2)	(3)
1.	Perumahan dan Fasilitas Rumah Tangga/ <i>Housing Household Facilities</i>	221 118
2.	Aneka Barang dan Jasa/ <i>Various Goods and Services</i>	154 653
3.	Pakaian, Alas Kaki, dan Tutup Kepala/ <i>Clothing, Footwear, and Headgear</i>	32 299
4.	Barang Tahan Lama/ <i>Durable Items</i>	42 265
5.	Pajak, Pungutan dan Asuransi/ <i>Taxes, Charges and Insurance</i>	44 904
6.	Keperluan Pesta dan Upacara (Kenduri)/ <i>Party and Ceremony(Feast Supplies)</i>	10 839
<b>Jumlah Makanan/<i>Total</i></b>		<b>506 078</b>

Sumber/  
Source : Badan Pusat Statistik, Susenas Maret/  
*BPS-Statistics Indonesia, National Socioeconomic Survey March*

**Tabel : 10.4. Persentase Rata – Rata Pengeluaran Per Kapita Sebulan Menurut Kelompok Komoditas dan Kelompok Pengeluaran (Persen ) di Kabupaten Toba, 2021**  
**Percentage of Average Monthly Per Capita Expenditure by Commodities and Expenditure (Percent) in Toba Regency , 2021**

Kelompok Komoditas/ <i>Comodities</i>	Kelompok Pengeluaran/ <i>Expenditure</i>		
	40 Persen Terbawah	40 Persen Tengah	20 Persen Teratas
(1)	(2)	(3)	(4)
1. Makanan/ <i>Food</i>	481 618	736 910	1 156 630
2. Bukan Makanan/ <i>Not Further Food</i>	247 012	446 607	1 141 966
<b>Jumlah/Total</b>	<b>728 630</b>	<b>1 183 517</b>	<b>2 298 596</b>

Sumber/  
 Source : Badan Pusat Statistik/  
 BPS-Statistics of Toba Regency

**Tabel : 10.5 Rata – Rata Konsumsi Kalori Per Kapita Sehari Menurut Kelompok Pengeluaran (Kkal) di Kabupaten Toba, 2021**  
**Table Average of Consumption Calori per Capita by Expenditure (Kcal) in Toba Regency, 2021**

Kelompok Pengeluaran/ Expenditure	Tahun/Year
	2021
(1)	(2)
1. 40 Persen Terbawah	1 953,40
2. 40 Persen Menengah	2 330,80
3. 20 Persen Teratas	2 821,51
<b>Rata – Rata/ Average</b>	<b>7 105,71</b>

Sumber/ Badan Pusat Statistik/  
 Source : BPS-Statistics of Toba Regency

**Tabel 10.6 Rata-Rata Konsumsi Kalori per Kapita Sehari Menurut Kelompok Komoditas Makanan di Kabupaten Toba (KKal), 2021**

*Average Daily Calorie Consumption per Capita by Food Commodity Group in Toba Regency (KCal), 2021*

No.	Perincian /Item	Rata-Rata Konsumsi Kalori/
(1)	(2)	(3)
1.	Padi-padian /Cereals	1 007,19
2.	Umbi-umbian /Tubers	37,56
3.	Ikan /Fish	102,41
4.	Daging /Meat	83,46
5.	Telur dan Susu /Egg and Milk	74,16
6.	Sayur-sayuran/ Vegetables	42,86
7.	Kacang-kacangan/ Legumes	39,11
8.	Buah-buahan /Fruits	65,46
9.	Minyak dan Lemak /Oil and Fats	304,42
10.	Bahan Minuman/ Beverage Stuffs	127,86
11.	Bumbu-Bumbuan /Spices	17,19
12.	Konsumsi Lainnya/ Miscellaneous Food Item	38,53
13.	Makanan yang Sudah Jadi Prepared Food and Beverages	337,88
<b>Jumlah Makanan/Total</b>		<b>2 278,09</b>

Sumber/ Badan Pusat Statistik, Susenas Maret/

Source : BPS-Statistics Indonesia, National Socioeconomic Survey March





# 11 PERDAGANGAN

TRADE

20 LOKASI 

PASAR YANG TERSEBAR DI SELURUH WILAYAH KABUPATEN TOBA

50 PERSEN USAHA YANG MELAKUKAN NOMOR  
INDUK USAHA TAHUN 2021 MERUPAKAN BADAN  
HUKUM BERBENTUK CV

JUMLAH SARANA PERDAGANGAN SEBANYAK  
2.871 UNIT YANG TERSEBAR DI SELURUH  
WILAYAH KABUPATEN TOBA



PENYALURAN DAN PENJUALAN BERAS TAHUN 2021 OLEH SUB DOLOG  
GUDANG BALIGE SEBESAR 79,55 PERSEN KEPADA DEPARTEMEN SOSIAL

<https://tobasamosirkab.bps.go.id>

## PETUNJUK TEKNIS

## TECHNICAL NOTES

- |  |   |
|--|---|
| <p>1. Sistem pencatatan Statistik Ekspor dan Impor adalah “General Trade” dengan wilayah pencatatan meliputi seluruh wilayah kepabeanaan Indonesia.</p>                                    | <p>1. <i>The recording of export and import statistics is based on General Trade System covering all Indonesian customs areas.</i></p>  |
| <p>2. Pengesahan dokumen kepabeanaan ekspor dan impor dilakukan oleh Bea dan Cukai berdasarkan Persetujuan Muat/Bongkar Barang.</p>  | <p>2. <i>The legalization of customs export and import documents is conducted by the Customs and Excise Office.</i></p>   |
| <p>3. Data ekspor berasal dari dokumen kepabeanaan BC 3.0 atau yang disebut dokumen Pemberitahuan Ekspor Barang (PEB) yang diisi oleh eksportir.</p>                                       | <p>3. <i>The export data are compiled based on customs export documents BC 3.0 or known as Export Declarations (PEB) filled by exporters.</i></p>   |
| <p>4. Data impor berasal dari dokumen kepabeanaan BC 2.0 atau yang disebut dokumen Pemberitahuan Impor Barang (PIB) Pemberitahuan Impor Barang Khusus (PIBK) Pemberitahuan Pabean Free</p> | <p>4. <i>The import data are compiled based on customs import documents BC 2.0 or known as Import Declarations Form (PIB) Import Declarations Form for Special Commodity (PIBK) Customs Declaration</i></p> |

Trade Zone (PPFTZ) dan dokumen kepabeanan BC 2.3 yang mencatat impor barang dari Luar Negeri ke Kawasan Berikat.

*Form for Free Trade Zone (PPFTZ) and customs import documents BC 2.3 which records import goods from foreign country to Bounded Zones Area.*

5. Barang-barang yang dikirim ke luar negeri untuk diolah dicatat sebagai ekspor sedangkan hasil olahan yang dikembalikan ke Indonesia dicatat sebagai impor.
  6. Barang-barang luar negeri yang diolah di dalam negeri dicatat sebagai barang impor meskipun barang olahan tersebut akan kembali ke luar negeri.
  7. Barang-barang yang tidak dicakup dalam pencatatan:
    - a. Pakaian dan barang-barang perhiasan penumpang.
    - b. Barang-barang bawaan penumpang dari/ke luar negeri untuk dipakai sendiri
5. *Goods send abroad for processing purposes are recorded as export while its product sent to Indonesia are recorded as import.*
6. *Foreign goods processed in Indonesia are still recorded as imports although the products will be sent to abroad.*
7. *The following goods are not included in the statistics:*
- a. *Clothings and passengers' jewelry.*
  - b. *Luggage of passengers for own use except*

- kecuali lemari es pesawat televisi dan sebagainya.
- c. Barang-barang untuk keperluan perwakilan kedutaan suatu negara.
- d. Barang-barang ekspedisi dan ekshibisi atau pameran.
- e. Barang-barang untuk militer yang diimpor langsung oleh angkatan bersenjata
- f. Pembungkus/peti kemas untuk diisi kembali.
- g. Uang dan surat-surat berharga.
- h. Barang-barang contoh
8. Sistem pengolahan dokumen impor/ekspor Indonesia adalah sistem "Carry Over" yaitu dokumen ditunggu selama satu bulan setelah bulan berjalan sedangkan dokumen-dokumen yang terlambat akan diolah pada bulan berikutnya. Dengan demikian dokumen bulan-
- refrigerators television sets etc.*
- c. Goods imported/exported for the use of foreign representative countries/embassies.*
- d. Goods for expeditions and shows or exhibitions.*
- e. Military goods directly imported by the Armed Forces.*
- f. Packings/containers to be refilled.*
- g. Bank notes and securities*
- h. Sample goods*
8. *The carry over system is used in processing Indonesian export and import documents. Documents are processed one month after the current month while those received later will be processed for the succeeding month. This means previous documents received in the current month*

bulan sebelumnya yang terlambat diterima dan masuk pada bulan berjalan diperlakukan sebagai dokumen bulan pengolahan.

*will be treated as processed documents.*

**9. Pelabuhan Muat** adalah pelabuhan darimana barang diangkut ke luar negeri atau diekspor

**9. *Port of loading*** is port where the goods are transported out of the country or exported.

**10. Negara tujuan** adalah negara tujuan akhir yang diketahui untuk barang ekspor yang dikirim ke luar negeri

**10. *Country of destination*** is country that is known to export goods sent abroad.

**11. Jenis komoditi** adalah barang ekspor yang dicatat sesuai kode Harmonized System (HS)

**11. *Type commodity*** is exported goods recorded based on Harmonized System (HS) code.

## ULASAN

## DESCRIPTION

Perdagangan adalah kegiatan yang melakukan penjualan kembali (tanpa perubahan teknis) barang-barang baru maupun bekas meliputi perdagangan besar dan eceran.

*Trade is an activity to do reselling (without technical change) new or ex good include grocery and retail trade.*

Jumlah Surat Ijin Usaha Perdagangan (SIUP) untuk mendirikan perusahaan/usaha dan meneruskan ijin usaha/perpanjangan yang diterbitkan oleh Dinas Penanaman Modal dan Pelayanan Perizinan Terpadu Satu Pintu tahun 2021 berjumlah 90 SIUP terdiri dari 0 SIUP untuk usaha kecil, dan 90 SIUP untuk usaha menengah/ besar.

*Number of Trade Business License Letter (TBLL) to build company/business and to continue business license/length which is published by Integrated Licensing Service Agency and Investment in 2020 is 90 TBLL consist of 0 small business and 90 medium/large business.*

Tahun 2021 jumlah perusahaan/usaha berbadan hukum yang melakukan Nomor Induk Usaha berjumlah 120 perusahaan/usaha. Dari 120 perusahaan/usaha yang melakukan Nomor Induk Usaha

*In 2021 number of company/business with business law board that makes Main Business Number (MBN) is 281. 13 of 120 company/business that makes MBN are PT (Limited Corp) in business law board, 60 CV , 1*



13 diantaranya berbadan hukum PT, 60 CV, 1 Koperasi, 37 usaha perorangan dan 9 badan usaha lainnya.

Jika dilihat berdasarkan kecamatan, Kecamatan Balige merupakan kecamatan yang paling banyak memiliki usaha berbadan hukum yaitu sebanyak 44 badan hukum. Sementara Kecamatan Pintu Pohan Meranti, Kecamatan Uluan dan Kecamatan Tampahan merupakan kecamatan paling sedikit terdapat usaha berbadan hukum masing-masing 1 usaha, 2 usaha dan 2 usaha. Sementara di Kecamatan Tampahan, Kecamatan Nassau dan Kecamatan Bonatua Lunasi tidak terdapat usaha berbadan hukum.

Pasar merupakan tempat pertemuan antara penjual dan pembeli dalam melakukan transaksi jual beli barang maupun jasa. Pasar berfungsi sebagai tempat bagi masyarakat dalam

*Cooperative, 37 individual business and 9 others business.*

*If seen by Sub District, Balige Sub District has the most legal entities, namely 44 legal business. Meanwhile, Pintu Pohan Meranti Sub District, Uluan Sub District and Tampahan Sub District are the districts with has 1 business, 2 businesses and 2 businesses in order. Meanwhile, in Tampahan Sub District, Nassau Sub District and Bonatua Lunasi Sub District, there are no legal business.*

*Market is a meeting place between seller and buyer to sell-buy for goods and services. Market has a function as a place to market agriculture plantation's product for people.*

memasarkan hasil-hasil pertanian perkebunan dan lain-lain.

Jumlah pedagang yang terdapat di Kabupaten Toba tahun 2021 sebanyak 2.746 pedagang yang terdiri dari pedagang kecil sebanyak 2.529, pedangang menengah sebanyak 202, dan pedagang besar sebanyak 15 pedagang.

Jumlah pekan/pasar yang ada di Kabupaten tersebar hampir di semua kecamatan kecuali Kecamatan Tampahan, Kecamatan Siantar Narumodan, Kecamatan Sigumpar, dan Kecamatan Parmaksian. Hari Pekan pada setiap kecamatan juga berbeda – beda tergantung wilayah masing-masing. Selain itu, di Kecamatan Balige, Kecamatan Laguboti, Kecamatan Nassau dan Kecamatan Bonatua Lunasi memiliki 2 (dua) lokasi pasar dimana hari pasar sama atau ada yang berbeda juga.

*Number of merhants in Toba Regency in 2020 about 3,323 merhants consist of little merhants as 2.529, middle merhants as much as 202 merhants and big merhants as much as 15 merhants.*

*Number of market in Toba Regency spread almost of Sub District except Tampahan Sub District, Siantar Narumonda Sub District, Sigumpar Sub District, and Parmaksian Sub District. Market's Daily in every Sub District are different. Other than, in Balige Sub District, Laguboti Sub District, Nassau Sub District and Lumban Julu Sub District had 2 (two) of location Market with same or different market daily.*

Jumlah pasar yang terdapat di Kabupaten Toba sebanyak 16 pasar dan 1.008 kios yang ditempati oleh pedagang untuk berjualan.

*Number of trading facilities by type in Toba Regency as much as 16 markets and 1,008 kios.*

Beras merupakan makanan pokok bagi masyarakat yang dijadikan sebagai sumber karbohidrat utama bagi tubuh. Kebutuhan akan beras dari tahun ke tahun terus meningkat sejalan dengan penambahan penduduk.

*Rice is a prime food for people as carbohydrate resources for body. This necessity of rice year by year is increasing altogether with population growth.*

Jumlah beras yang tersedia pada Sub Dolog Gudang Balige tahun 2021 sebesar 1.480.678 kg. Dari jumlah tersebut telah disalurkan oleh Sub Dolog Gudang Balige sebanyak 1.321.618 kg.

*Total of rice stock at Sub Logistics Warehouse of Balige in 2020 are 1,480,678 kg. There are 1,321,618 kg distribution of the total by Sub Logistics Warehouse of Balige.*

Stok beras paling banyak berada di bulan Januari yaitu 247.150 kg. Sedangkan penyaluran beras paling banyak terjadi di bulan Agustus yaitu 626.960 kg dan yang paling sedikit di bulan November yaitu 19 kg.

*The highest stock of rice was in January, which was 247,150 kg. Meanwhile, the most distribution of rice occurred in August, namely 626,960 kg and the least in November, namely 19 kg.*

Penyaluran beras dan penjualan beras paling banyak

*The distribution of rice and rice sales by the Sub Dolok Bulog*

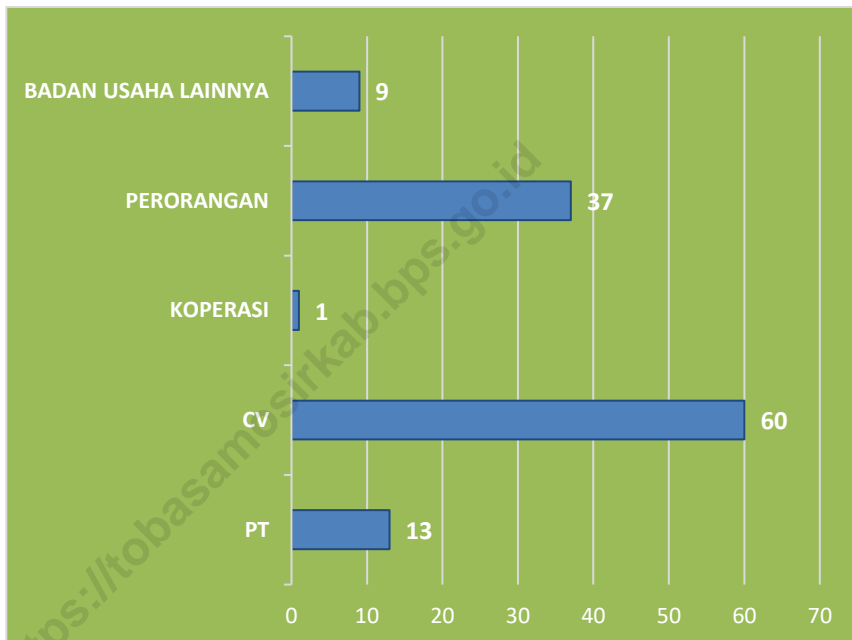
oleh Sub Dolok Bulog GBB Lumban Pea tahun 2021 kepada Departemen Sosial sebanyak 626.960 ton dan Op. Prasejahtera sebanyak 161.150 ton

*GBB Lumban Pea in 2021 to the Social Department was 626,960 tons and Op. Prasejahtera as much as 161,150 tons.*

<https://tobasamosirkab.bps.go.id>

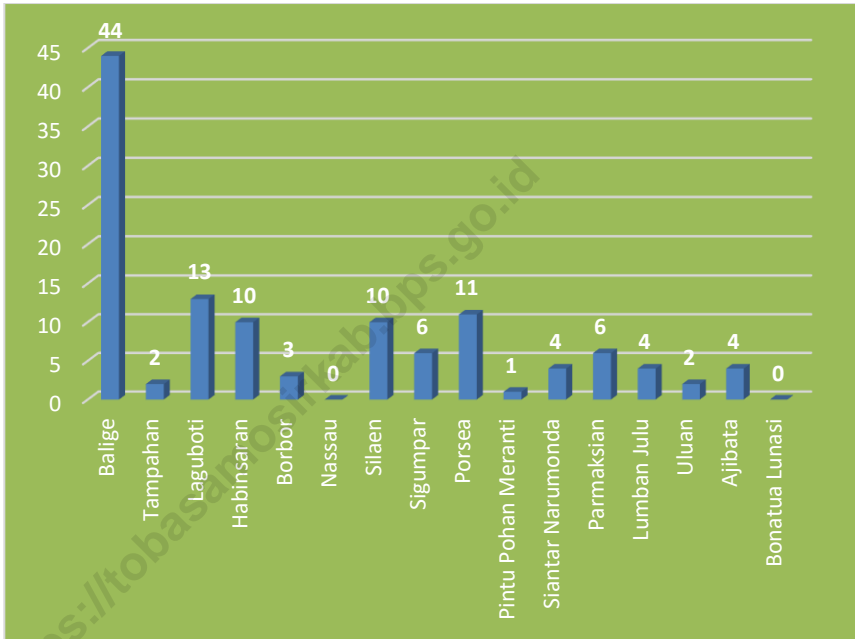
**Gambar : 11.1 Jumlah Nomor Induk Usaha (NIU) Menurut Badan Hukum Usaha, 2021**

*Figure Number of Main Business Numbers by Business Law Board, 2021*



**Gambar: 11.2 Jumlah Perusahaan/Usaha yang Melakukan Nomor Induk Usaha (NIU) Menurut Kecamatan dan Badan Hukum Usaha, 2021**

*Figure Number Business/Effort That Makes Main Business Numbers by Sub District and Business Law Board, 2021*



## 11.1 Perdagangan/ Trade

**Tabel : 11.1.1. Jumlah Surat Izin Usaha Perdagangan (SIUP) yang Diterbitkan Menurut Tujuan Permohonan SIUP dan Golongan Usaha, 2021**  
**Number of Trade Business License Letter That Published by Propose Purpose and Classify Business,2021**

Tujuan Permohonan SIUP/ <i>Propose Aim of Trade Business License letter</i>	Usaha Menengah/ Besar <i>Rather Big/Big Business</i>
(1)	(3)
1. Mendirikan Perusahaan / Usaha Baru/ <i>To Build Company/ New Business</i>	90
2. Memperluas Perusahaan / Usaha <i>To Widen Company / Business</i>	-
3. Memperkecil Perusahaan Usaha/ <i>To Make Small Company Business</i>	-
4. Mengalihkan Pemilikan / Usaha <i>To Move Owner / Business</i>	-
5. Memindahkan Perusahaan <i>To Move Company</i>	-
6. Meneruskan Izin Usaha / Perpanjangan <i>To Continue Business</i>	-
7. Mengganti yang Hilang <i>To Change that Lost</i>	-
8. Mengganti yang Rusak <i>To Change that has Broken</i>	-
9. Merubah Nama Perusahaan <i>To Change Business Name</i>	-
<b>Jumlah/Total</b>	<b>90</b>

Sumber/ Dinas Penanaman Modal dan Pelayanan Perizinan  
 Source : Terpadu Satu Pintu/  
*Integrated Licensing Service Agency and Investment*

**Tabel : 11.1.2. Jumlah Surat Izin Usaha Perdagangan (SIUP) yang Diterbitkan Menurut Kecamatan dan Golongan Usaha,2021**

*Number of Trade Business License Letter that Published by Sub District and Classify Business,2021*

Kecamatan/ Sub District	Usaha		Jumlah/ Total
	Usaha Kecil/ Small Business	Menengah / Besar Rather Big / Big Business	
(1)	(2)	(3)	(4)
01. Balige	-	33	33
02. Tampahan	-	1	1
03. Laguboti	-	7	7
04. Habinsaran	-	7	7
05. Borbor	-	3	3
06. Nassau	-	-	-
07. Silaen	-	7	7
08. Sigumpar	-	4	4
09. Porsea	-	11	11
10. Pintu Pohan Meranti	-	-	-
11. Siantar Narumonda	-	4	4
12. Parmaksian	-	5	5
13. Lumban Julu	-	3	3
14. Uluan	-	2	2
15. Ajibata	-	3	3
16. Bonatua Lunasi	-	-	-
<b>Jumlah/Total</b>	<b>0</b>	<b>90</b>	<b>90</b>

Sumber/  
Source : Dinas Penanaman Modal dan Pelayanan Perizinan Terpadu Satu Pintu/  
*Integrated Licensing Service Agency and Investment*



**Tabel : 11.1.3 Jumlah Nomor Induk Usaha Menurut Badan Hukum Usaha, 2021**  
**Number of Main Business Number by Business Law Board, 2021**

Badan Hukum/ Business Law Board	2021
(1)	(2)
1. Perusahaan Terbatas (PT)	13
2. CV	60
3. Firma (Fa)	-
4. Koperasi	1
5. Perorangan	37
6. Badan Usaha Lainnya	9
<b>Jumlah/Total</b>	<b>120</b>

Sumber/ Dinas Penanaman Modal dan Pelayanan Perizinan  
 Source : Terpadu Satu Pintu/  
 Integrated Licensing Service Agency and Investment

**Tabel : 11.1.4. Jumlah Perusahaan/Usaha yang Melakukan Nomor Induk Usaha Menurut Kecamatan dan Badan Hukum Usaha, 2021**  
**Number Business/Effort That Makes Main Business Number by Sub District and Business Law Board, 2021**

Kecamatan Sub District	Badan Hukum/Business Law Board						Jumlah
	PT	CV	FA	Koperasi	Per orang an	Badan Usaha Lainnya	
(1)	(2)	(3)	(4)	(5)	(6)	(7)	(8)
01. Balige	4	25	-	-	13	2	44
02. Tampahan	-	1	-	-	-	1	2
03. Laguboti	1	3	-	1	6	2	13
04. Habinsaran	1	4	-	-	4	1	10
05. Borbor	-	2	-	-	1	-	3
06. Nassau	-	-	-	-	-	-	-
07. Silaen	-	4	-	-	3	3	10
08. Sigumpar	1	3	-	-	2	-	6
09. Porsea	2	7	-	-	2	-	11
10. Pintu Pohan Meranti	-	-	-	-	1	-	1
11. Siantar Narumonda	-	4	-	-	-	-	4
12. Parmaksian	4	2	-	-	-	-	6
13. Lumban Julu	-	-	-	-	4	-	4
14. Uluan	-	1	-	-	1	-	2
15. Ajibata	-	4	-	-	-	-	4
16. Bonatua Lunasi	-	-	-	-	-	-	-
<b>Jumlah/Total</b>	<b>13</b>	<b>60</b>	<b>0</b>	<b>1</b>	<b>37</b>	<b>9</b>	<b>120</b>

Sumber/ Dinas Penanaman Modal dan Pelayanan Perizinan Terpadu Satu Pintu/

Source : Integrated Licensing Service Agency and Investment

**Tabel : 11.1.5. Jumlah Perusahaan Menurut Bentuk Badan Hukum, 2018-2021**  
**Table** **Number of Establishments by Type of Business Entity, 2018-2021**

Badan Hukum/ <i>Business Law Board</i>	2018	2019	2020	2021
(1)	(2)	(3)	(4)	(5)
1. Perusahaan Terbatas (PT)	55	87	44	13
2. CV	165	262	109	60
3. Koperasi	7	4	1	1
4. Perorangan	148	174	94	37
5. Lainnya	11	56	33	9
<b>Jumlah/Total</b>	<b>386</b>	<b>583</b>	<b>281</b>	<b>120</b>

Sumber/  
 Source : Dinas Penanaman Modal dan Pelayanan Perizinan Terpadu Satu Pintu/  
*Integrated Licensing Service Agency and Investment*

11.2 Pasar/Market

Tabel : 11.2.1 Jumlah Pedagang Menurut Kecamatan, 2021  
 Table Number of Merchants by Sub District, 2021

Kecamatan/ Sub District	Pedagang Besar/ Big Merchant	Pedagang Menengah/Middle Merchant	Pedagang Kecil/Small Merchant
(1)	(2)	(3)	(4)
01. Balige	9	78	788
02. Tampahan	-	3	82
03. Laguboti	1	17	352
04. Habinsaran	1	6	89
05. Borbor	-	10	293
06. Nassau	-	5	11
07. Silaen	1	11	108
08. Sigumpar	1	6	155
09. Porsea	-	14	216
10. Pintu Pohan Meranti	-	7	22
11. Siantar Narumonda	-	6	78
12. Parmaksian	1	7	73
13. Lumban Julu	1	8	110
14. Uluan	-	2	18
15. Ajibata	-	9	18
16. Bonatua Lunasi	-	13	116
<b>Jumlah/Total</b>	<b>15</b>	<b>202</b>	<b>2 529</b>

Sumber/ Dinas Perdagangan Perindustrian dan Koperasi Usaha Kecil dan Menengah Kabupaten Toba/  
 Source : Industry Trade and Cooperative Office of Toba Regency

**Tabel : 11.2.2 Nama Pekan/Pasar Lokasi dan Hari Pekan Menurut Kecamatan di Kabupaten Toba, 2021**  
**Name of Market Location and Market's Daily by Sub District at Toba Regency, 2021**

	Nama Pekan/Pasar <i>Name of Market</i>	Lokasi/Location	Hari Pekan/ <i>Market's Daily</i>
	(1)	(2)	(3)
01.	Balige	Jl S M RAJA BALIGE	JUMAT
02.	Balige Inpres	JL BUKIT BARISAN, BALIGE	JUMAT
03.	Tampahan	-	-
04.	Laguboti	JL S M RAJA LAGUBOTI	SENIN
05.	Sibuea	JL PATUAN NAGARI, LAGUBOTI	SENIN
06.	Habinsaran	PARSOBURAN KOTA	SELASA
07.	Borbor	DESA BORBOR	SABTU
08.	Pantil	DESA LUMBAN RAU TENGAH, NASSAU	JUMAT
09.	Parluasan	DESA LUMBAN RAU UTARA, NASSAU	SELASA
10.	Silaen	SILAEN KOTA	KAMIS
11.	Sigumpar	-	-
12.	Porsea	JL S M RAJA PORSEA	RABU
13.	Pintu Pohan Meranti	DESA MERANTI UTARA	KAMIS
14.	Siantar Narumonda	-	-
15.	Parmaksian	-	-
16.	Lumban Julu	DESA PASAR LUMBAN JULU	JUMAT
17.	Aek Natolu	DESA AEK NATOLU JAYA	MINGGU
18.	Uluan	DESA DOLOK SARIBU	-
19.	Ajibata	DESA PARDAMEAN	SABTU
20.	Bonatua Lunasi	DESA LUMBAN LOBU	SABTU

Sumber/  
 Source : Dinas Perdagangan Perindustrian dan Koperasi Usaha Kecil dan Menengah Kabupaten Toba/  
 Industry Trade and Cooperative Office of Toba Regency

**Tabel : 11.2.3. Jumlah Sarana Perdagangan Menurut Jenis Bangunan Usaha, 2016-2021**  
**Table** *Number of Trading Facilities by Type of Business Building, 2016-2021*

Jenis Bangunan Usaha/ Type of Business Building		2016	2017	2018	2019	2020	2021
(1)		(2)	(3)	(4)	(5)	(6)	(7)
01.	Pasar/Market	13	14	15	16	16	16
02.	Toko/Store	578	589	592	608	690	780
03.	Kios/Stall	590	634	641	645	993	1 008
04.	Warung/ Small Stall	594	668	678	683	1 047	1 067
<b>Jumlah/Total</b>		<b>1 427</b>	<b>1 905</b>	<b>1 926</b>	<b>1 951</b>	<b>2 746</b>	<b>2 871</b>

Sumber/  
Source : Dinas Perdagangan Perindustrian dan Koperasi Usaha Kecil dan Menengah Kabupaten Toba/  
Industry Trade and Cooperative Office of Toba Regency

### 11.3 Penerimaan dan Penyaluran Beras/ *Acceptance and Distribution of Rice*

**Tabel : 11.3.1. Penerimaan dan Penyaluran Beras Oleh Sub Dolog Gudang Balige(Kg), 2006-2021**  
**Table** *Acceptance and Distribution of Rice by Sub Logistics Warehouse of Balige (Kg), 2006-2021*

Tahun/ Year	Stok Awal/ Initial Stock	Pemasukan/ Acceptance	Jumlah Tersedia/ Supply	Penyaluran/ Distribution	Stok Akhir/ Ending Stock
(1)	(2)	(3)	(4)	(5)	(6)
2006	737 520,00	5 244 920,00	5 982 440,00	5 081 960,00	900 480,00
2007	900 480,00	4 745 180,00	5 645 660,00	4 473 100,00	1 172 560,00
2008	1 172 560,00	8 987 343,00	10 159 903,00	9 685 603,00	474 300,00
2009	474 300,00	12 474 299,00	12 948 599,00	11 691 120,00	1 257 479,00
2010	1 257 479,00	9 476 701,00	10 734 180,00	10 732 930,00	1 250,00
2011	1 250,00	13 179,000,00	13 180 250,00	12 628 904,00	551 346,00
2012	551 346,00	10 034 010,00	10 585 356,00	10 584 840,00	516,00
2013	516,00	11 385 990,00	11 386 506,00	10 643 390,00	743 116,00
2014	743 116,00	9 093 302,00	9 836 418,00	8 836 542,00	999 876,00
2015	999 876,00	9 026 070,00	10 025 946,00	10,000 181,00	25 765,00
2016	25 765 00	9 526 340,00	9 552 105,00	8 661 622,00	890 483,00
2017	890 483 00	7 752 018,00	8 483 437,20	7 961 792,20	680 780,80
2018	680 780,80	5 230 500,00	5 911 260,80	5 209 077,60	702 183,20
2019	702 183,20	6 649 020,00	7 401 203,20	6 861 239,00	539 964,20
2020	539 934,20	5 114 814,00	5 654 748,20	5 407 598,20	247 150,00
2021	247 150,00	1 233 528,00	1 480 678,00	1 321 618,00	159 060,00

Sumber/ Bulog GBB Lumban Pea Sub Divisi Regional Pematang Siantar/

Source : GBB Lumban Pea Sub Logistics Warehouse of Pematang Siantar

**Tabel : 11.3.2. Penerimaan dan Penyaluran Beras di Gudang Bulog Balige Menurut Bulan (Kg), 2021**  
**Table** **Acceptance and Distribution of Rice by Sub Logistics Warehouse of Balige by Month (Kg), 2021**

Bulan/Month	Stock Awal/ Initial Stock	Penerimaan/ Acceptance	Penyaluran/ Distribution	Stock Akhir/ Ending Stock
(1)	(2)	(3)	(4)	(5)
Januari/January	247 150	167 652	194 152	220 650
Pebruari/February	220 650	328 776	351 426	198 000
Maret/March	198 000	73 500	79 400	192 100
April/April	192 100	27 120	27 120	192 100
Mei/May	192 100	-	-	192 100
Juni/June	192 109	-	-	192 100
Juli/July	192 100	-	-	192 100
Agustus/August	192 100	636 480	626 960	201 620
September/September	201 620	-	-	201 620
Oktober/October	201 620	-	-	201 620
Nopember/November	201 620	-	19	201 601
Desember/December	201 620	-	42 541	159 060

Sumber/  
 Source : Bulog GBB Lumban Pea Sub Divisi Regional Pematang Siantar/  
 GBB Lumban Pea Sub Logistics Warehouse of Pematang Siantar



**Tabel : 11.3.3. Penyaluran dan Penjualan Beras Oleh Sub Dolog Gudang Balige Menurut Golongan Konsumen (Ton), 2019-2021**  
***Distribution and Sale of Rice by Sub Logistics Warehouse of Balige by Consumer Classification(Ton), 2019-2021***

Golongan Konsumen/ <i>Consumer Classification</i>	Tahun/Year		
	2019	2020	2021
(1)	(2)	(3)	(4)
1. Pegawai Negeri/ <i>Civil Servant</i>	-	-	-
2. Pegawai Otonom/ <i>Autonomy Government Employee</i>	-	-	-
3. Polri/ <i>Police</i>	-	60 000	-
4. Rutan/LP <i>Central Jail</i>	-	-	-
5. Catu Pegawai/ <i>Rice Ration of Civil Servant</i>	420	2 720	-
6. Dep. Sosial/ <i>Social Departemen</i>	2 559	648	626 960
7. Zakat/ <i>Tithe</i>	-	-	-
8. Transmigrasi/ <i>Transmigration</i>	-	-	-
9. Op. Prasejahtera/ <i>Market Operation</i>	-	1 318 185	161 150
10. Badan Ketahanan Pangan	-	-	-
11. Tim Perbaikan Kualitas	-	-	-
12. Susut Timbun/ <i>Loss</i>	-	-	-
<b>Jumlah/Total</b>	<b>2 979</b>	<b>1 381 553</b>	<b>788 110</b>

Sumber/  
Source : Bulog GBB Lumban Pea Sub Divisi Regional Pematang Siantar/  
GBB Lumban Pea Sub Logistics Warehouse of Pematang Siantar

# 12

# SISTEM NERACA REGIONAL

SYSTEM OF REGIONAL ACCOUNT

LAJU PERTUMBUHAN PDRB TAHUN 2021  
MENGALAMI PERTUMBUHAN SEBESAR

# 2,92%



5.649.102,7  
JUTA RUPIAH

## PDRB

ATAS DASAR HARGA  
KONSTAN TAHUN  
2021

8.266.129,7  
JUTA RUPIAH

## PDRB

ATAS DASAR HARGA  
BERLAKU TAHUN  
2021

PDRB - PRODUK DOMESTIK REGIONAL BRUTO



SEKTOR PERTANIAN MERUPAKAN PENYUMBANG PDRB TERBESAR TAHUN 2021  
SEKITAR 31,28 PERSEN



## PENJELASAN TEKNIS

## TECHNICAL NOTES

1. Penghitungan statistik neraca nasional mengikuti buku petunjuk yang diterbitkan oleh Perserikatan Bangsa Bangsa (PBB) dikenal sebagai Sistem Neraca Nasional (SNN) SNN adalah rekomendasi internasional tentang bagaimana menyusun ukuran aktivitas ekonomi yang sesuai dengan standar neraca baku yang didasarkan pada prinsip-prinsip ekonomi Rekomendasi yang dimaksud dinyatakan dalam sekumpulan konsep definisi klasifikasi dan aturan neraca yang disepakati secara internasional dalam mengukur indikator tertentu seperti Produk Domestik Bruto (PDB) Salah satu bentuk adaptasi pencatatan statistik nasional adalah melakukan perubahan tahun dasar PDB Indonesia dari tahun 2001 ke

1. *The method used to estimate national accounts statistics is based on the standard guidelines formed by United Nation known as System of National Accounts (SNA) SNA is the internationally agreed standard set of recommendations on how to compile measures of economic activity in accordance with strict accounting conventions based on economic principles The recommendations are expressed in term of a set of concepts definitions classifications and accounting rules that comprise the internationally agreed standard for measuring indicators such as Gross Domestic Product (GDP) One of the improvement in the national*

2011 Perubahan tahun dasar PDB dilakukan seiring dengan mengadopsi rekomendasi PBB yang tertuang dalam Sistem Neraca Nasional 2009 (SNA 2009)

*statistical system is to rebase GDP form base year 2001 to 2011 in order to capture current economic condition It is in line with the United Nations (UN) recommendation on 2009 SNA*

2. Produk Domestik Bruto pada tingkat nasional serta Produk Domestik Regional Bruto (PDRB) pada tingkat regional (provinsi) menggambarkan kemampuan suatu wilayah untuk menciptakan nilai tambah pada suatu waktu tertentu Untuk menyusun PDB maupun PDRB digunakan 2 pendekatan yaitu lapangan usaha dan pengeluaran Keduanya menyajikan komposisi data nilai tambah dirinci menurut sumber kegiatan ekonomi (lapangan usaha) dan menurut komponen penggunaannya PDB maupun PDRB dari sisi

2. *The basic measure of the value added arising from economic activity is known as Gross Domestic Product at the national level and Gross Regional Domestic Product (GRDP) at the regional level (provinces/regencies/municipalities) To compile these statistics two approaches have been used i.e. "production approach" and "expenditure approach" The first approach is to measure value added produced by various kinds of economic activities while the second approach is to measure final uses of the country's output*

lapangan usaha merupakan penjumlahan seluruh komponen nilai tambah bruto yang mampu diciptakan oleh sektor-sektor ekonomi atas berbagai aktivitas produksinya. Sedangkan dari sisi pengeluaran menjelaskan tentang penggunaan dari nilai tambah tersebut.

*In other words GDP/GRDP is the sum of total value added produced by all economic industries (activities) and the way of using it*

3. PDB menurut lapangan usaha mengalami perubahan klasifikasi dari 9 lapangan usaha menjadi 17 lapangan usaha. PDB menurut lapangan usaha dirinci menurut total nilai tambah dari seluruh sektor ekonomi yang mencakup lapangan usaha Pertanian, Kehutanan, dan Perikanan; Pertambangan dan Penggalian; Industri Pengolahan; Pengadaan Listrik dan Gas; Pengadaan Air, Pengelolaan Sampah, Limbah dan Daur Ulang; Konstruksi; Perdagangan Besar dan

3. *GDP by industry classification changes from 9 sectors to 17 industries. GDP by industry is classified by types of economic activities such as Agriculture, Forestry and Fishing; Mining and Quarrying; Manufacturing; Electricity and Gas; Water supply, Sewerage, Waste Management and Remediation Activities; Construction; Wholesale and Retail Trade; Repair of Motor Vehicles and Motorcycles; Transportation and Storage; Accommodation and Food*



Eceran Reparasi Mobil dan Sepeda Motor; Transportasi dan Pergudangan; Penyediaan Akomodasi dan Makan Minum; Informasi dan Komunikasi; Jasa Keuangan dan Asuransi; Real Estat; Jasa Perusahaan; Administrasi Pemerintahan Pertahanan dan Jaminan Sosial Wajib; Jasa Pendidikan; Jasa Kesehatan dan Kegiatan Sosial; dan Jasa lainnya

*Service Activities; Information and Communication; Financial and Insurance Activities; Real Estate Activities; Business Activities; Public Administration; Defence and Compulsory Social Security; Education; Human Health and Social Work Activities; and Other Services Activities*

4. PDB menurut pengeluaran mengalami perubahan klasifikasi dimana pengeluaran konsumsi Lembaga Non Profit yang Melayani Rumah Tangga (LNPR) yang sebelumnya termasuk bagian dari pengeluaran konsumsi rumah tangga menjadi komponen terpisah Sehingga klasifikasi PDB menurut pengeluaran dirinci menjadi 7 komponen yaitu komponen pengeluaran

*4. GDP by expenditure classification changes where consumption expenditure Nonprofit Institutions Serving Households (NPISH) previously included as part of household consumption expenditure is taken out into separate component So that GDP by type of expenditures is classified into: household consumption expenditure NPISH consumption expenditure government*

konsumsi rumah tangga  
 pengeluaran konsumsi LNPRT  
 pengeluaran konsumsi  
 pemerintah pembentukan  
 modal tetap bruto perubahan  
 inventori ekspor barang dan  
 jasa dan impor barang dan  
 jasa

*consumption expenditure  
 gross fixed capital formation  
 changes in inventories  
 exports of goods and services  
 and imports of goods and  
 services*

5. Pengeluaran konsumsi rumah  
 tangga mencakup berbagai  
 pengeluaran konsumsi akhir  
 rumah tangga atas barang dan  
 jasa untuk memenuhi  
 kebutuhan individu ataupun  
 kelompok secara langsung  
 Pengeluaran rumah tangga di  
 sini mencakup makanan dan  
 minuman selain restoran;  
 pakaian alas kaki dan jasa  
 perawatannya; perumahan  
 dan perlengkapan rumah  
 tangga; kesehatan dan  
 pendidikan; transportasi dan  
 komunikasi; restoran dan  
 hotel serta lainnya

5. *Household consumption  
 expenditures consist of  
 expenditures incurred by  
 households which are used  
 for both individual or  
 collective needs Household  
 consumptions are classified  
 into food and beverages  
 other than restaurants;  
 clothing footwear and  
 related maintenance  
 services; housing and  
 household equipment;  
 health and education;  
 transport and  
 communication; restaurants  
 and hotels; and others*



6. Pengeluaran Konsumsi Pemerintah terdiri dari Pengeluaran Konsumsi Individu dan Pengeluaran Konsumsi Kolektif Barang dan jasa individu merupakan barang dan jasa privat dimana ciri0ciri barang privat adalah
- a) Scarcity yaitu ada kelangkaan/keterbatasan dalam jumlah; b) Excludable consumption yaitu konsumsi suatu barang dapat dibatasi hanya pada mereka yang memenuhi persyaratan tertentu (biasanya harga); c) Rivalrous competition yaitu konsumsi oleh satu konsumen akan mengurangi atau menghilangkan kesempatan pihak lain untuk melakukan hal serupa Contoh barang dan jasa yang dihasilkan pemerintah dan tergolong sebagai barang dan jasa individu adalah jasa pelayanan kesehatan pemerintah di rumah sakit/puskesmas dan
6. *Government consumption expenditure consists of Individual Consumption Expenditure and Collective Consumption Expenditure Individual goods and services are private goods and services which the characteristics of private goods is a) Scarcity that there is a scarcity/limited in number; b) Excludable consumption the consumption of goods can be limited only to those who meet certain requirements (usually the price); c) Rivalrous competition ie consumption by the consumer will reduce or eliminate the chance of another party to do so Examples of goods and services produced by government and classified as goods and services of individuals is the government health services in*

jasa pendidikan di sekolah/universitas negeri Sedangkan barang dan jasa kolektif ekuivalen dengan barang publik yang memiliki ciri a) Non rivalry yaitu penggunaan satu konsumen terhadap suatu barang tidak mengurangi kesempatan konsumen lain untuk juga mengkonsumsi barang tersebut; b) Non excludable yaitu apabila suatu barang publik tersedia maka tidak ada yang dapat menghalangi siapapun untuk memperoleh manfaat dari barang tersebut atau dengan kata lain setiap orang memiliki akses ke barang tersebut Contoh barang dan jasa yang dihasilkan pemerintah dan tergolong sebagai barang dan jasa kolektif adalah jasa pertahanan yang dilakukan TNI dan keamanan yang dilakukan kepolisian

*hospitals/health centers and education services in schools/universities*  
*Collective goods and services equivalent to public goods characterized by a) Nonrivalry namely the use of a consumer for an item does not reduce the chance of another consumer to also consume goods; b) Nonexcludable i e when a public good available then nothing can hinder anyone to benefit from the goods or in other words everyone has access to the goods*  
*Examples of goods and services produced by government and classified as collective goods and services is carried military defense services and the police's security*

- 7. Pengeluaran rata-rata per kapita** adalah biaya yang dikeluarkan untuk konsumsi semua anggota rumah tangga selama sebulan baik yang berasal dari pembelian pemberian maupun produksi sendiri dibagi dengan banyaknya anggota rumah tangga dalam rumah tangga tersebut
- 7. Per capita Average Expenditure** is the cost spent for all household members consumption during the month whether from purchasing giving or own production divided by the number of household members in the household
- 8. Pembentukan Modal Tetap Bruto (PMTB)** mencakup pengadaan pembuatan dan pembelian barang modal. Barang modal dimaksud adalah barang-barang yang digunakan untuk proses produksi tahan lama atau yang mempunyai umur pemakaian lebih dari satu tahun seperti bangunan mesin dan alat angkut. Termasuk pula di sini perbaikan besar (berat) yang sifatnya memperpanjang umur atau mengubah bentuk
- 8. Gross Fixed Capital Formation (GFCF)** includes procurement manufacture and the purchase of capital goods. Capital goods are goods which are used for the production process durable or have a service life of more than one year such as buildings machinery and transportation equipment. Including here: huge improvement that are to extend the life or changing the shape or the capacity of the capital goods. Capital

atau kapasitas barang modal tersebut. Pengeluaran barang modal untuk keperluan militer juga dicakup sebagai PMTB. Klasifikasi komponen PMTB dibagi menjadi 6 sub-komponen yaitu Konstruksi; Mesin dan Peralatan; Kendaraan; Peralatan Lainnya; Cultivated Biological Resources (CBR) dan Produk Kekayaan Intelektual.

*expenditures for military purposes are also covered as GFCF. GFCF component are classified into six sub0components:*

*Construction; Machinery and Equipment; vehicle; Other equipment; Cultivated Biological Resources (CBR) and Intellectual Property Product*

9. Ekspor barang dan jasa merupakan transaksi perdagangan barang dan jasa dari penduduk (residen) ke bukan penduduk (nonresiden). Impor barang dan jasa adalah transaksi perdagangan dari bukan penduduk ke penduduk. Ekspor atau impor barang terjadi pada saat terjadi perubahan hak kepemilikan barang antara penduduk dengan bukan penduduk (dengan atau tanpa perpindahan fisik barang).

9. *Exports of goods and services consist of transactions of goods and services from residents to Nonresidents. Imports of goods and services consist of transaction of goods and services from Nonresidents to residents. Exports and imports of goods occur when there are changes in ownership of goods between residents and Nonresidents (with or without physical movements of goods across*

tersebut) Pada PDB dengan tahun dasar 2011 ekspor dan impor barang dirinci menjadi nonmigas dan migas

*frontiers) On the GDP at 2011 basic year exports and imports of goods specified into non oil and gas and oil and gas*

**10.** Produk Domestik Bruto maupun agregat turunannya disajikan dalam 2 (dua) versi penilaian yaitu atas dasar “harga berlaku” dan atas dasar “harga konstan” Disebut sebagai harga berlaku karena seluruh agregat dinilai dengan menggunakan harga pada tahun berjalan sedangkan harga konstan penilaiannya didasarkan kepada harga satu tahun dasar tertentu dalam publikasi ini digunakan harga tahun 2011

**10.** *GDP and its aggregations are presented in two forms: at current market prices and at constant base year market prices In presenting current market prices all aggregates are valued at current market prices while base year constant market prices are shown by valuing all aggregates at fixed base year prices Year of 2011 is used as the base year in this publication*

**11.** Laju pertumbuhan Produk Domestik Bruto diperoleh dari perhitungan PDB atas dasar harga konstan Diperoleh dengan cara mengurangi nilai PDB pada tahun ke  $n$  terhadap nilai pada tahun ke  $n-1$  (tahun sebelumnya)

**11.** *Growth rate of Gross Domestic Product is derived from GDP at constant market prices It is obtained by subtracting the value of GDP year  $n$  with the value of GDP year  $n-1$  divided by the value*

dibagi dengan nilai pada tahun ke n-1 dikalikan dengan 100 persen Laju pertumbuhan menunjukkan perkembangan agregat pendapatan dari satu waktu tertentu terhadap waktu sebelumnya

*of GDP year n-1 then multiplied by 100 percent The growth rate of GDP explains the income growth during the given period*

<https://tobasamosirkab.bps.go.id>

**ULASAN****DESCRIPTION**

Produk Domestik Regional Bruto (PDRB) merupakan ukuran kinerja makro kegiatan ekonomi di suatu wilayah. PDRB suatu wilayah menggambarkan struktur ekonomi daerah peranan sektor-sektor ekonomi dan pergeserannya yang didasarkan pada PDRB atas dasar harga berlaku. Disamping itu PDRB menunjukkan laju pertumbuhan ekonomi baik secara total maupun per sektor dengan membandingkan PDRB tahun berjalan terhadap tahun sebelumnya menggunakan atas dasar harga Konstan tahun 2011.

PDRB Kabupaten Toba atas dasar harga berlaku tahun 2021 sebesar 8.266.129,7 juta rupiah. Berdasarkan atas dasar harga konstan 2010 PDRB Kabupaten Toba tahun 2021 sebesar 5.649.102,7 juta rupiah atau

Gross Regional Domestic Product (*GRDP*) is a performance of economic macro activity in indicator a region. *GRDP* in structure of economic area role of economics' sectors and the movement that is based on *GRDP* with current market price. Beside that *GRDP* shows the growth of economic rate totally and per sector with comparing *GRDP* this year with the year before using constant market price in 2011.

*GRDP* Toba Regency with current market price in 2021 is Rp. 8,266,129.7 billion. Based on constant market price in 2010 *GRD* Toba Regency in 2021 is Rp. 5,649,102.7 billion or having growth about 2,92 percent.

mengalami pertumbuhan sebesar 2,92 persen.

Sektor Pertanian Kehutanan dan Perikanan merupakan sektor yang memberi peranan atau kontribusi yang terbesar terhadap PDRB tahun 2021.

Tahun 2021 sektor ini memberi andil terhadap PDRB sebesar 31,13 persen walaupun sektor Pertanian Kehutanan dan Perikanan menunjukkan sedikit penurunan dalam pembentukan PDRB tahun 2021. Hal ini dapat dilihat dari peranannya tahun 2020 sebesar 31,28 persen.

Produk Domestik Regional Bruto menurut pengeluaran atas dasar berlaku pada tahun 2021 adalah sebesar 8.266.129,67 juta rupiah, sedangkan untuk produk domestik regional bruto menurut pengeluaran atas dasar harga konstan adalah sebesar 5.649.102,66 juta rupiah. Distribusi persentase PDRB ADHB paling besar pada kelompok

*Agriculture Forestry and Fishing is a sector that has a role or the biggest contribution to GRDP in 2021.*

*In 2021 this sector is a shareholder 31.13 percent to GRDP. Agriculture Forestry and Fishing showing a little decrease in forming GRDP in 2021. This case can be known of the role in 2020 about 31.28 percent.*

*Gross Regional Domestic Product (GRDP) Toba Regency with current market by Expenditures in 2021 is Rp. 8,266,129.67 billion. Based on constant market price in 2011 GRD Toba Regency is Rp 5,649,102.66 billion. Distribution GRD Toba Regency by Expenditures in 2021 most influenced of households*



pengeluaran konsumsi rumah tangga sebesar 54,09 persen dan paling kecil pada perubahan inventori sebesar 1,41 persen.

*consumption expenditure was 54.09 percent and least affected by changes in inventories about 1.41 percent.*

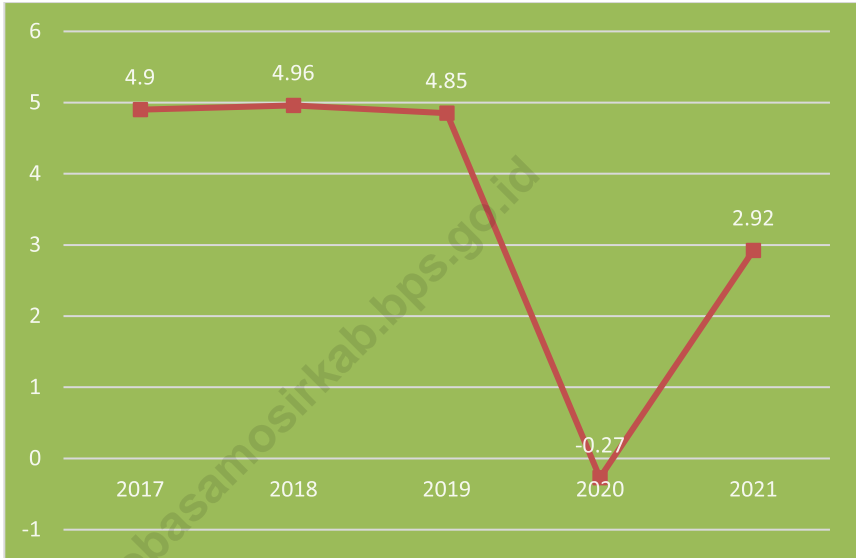
<https://tobasamosirkab.bps.go.id>

Gambar : 12.1

**Laju Pertumbuhan Produk Domestik Regional Bruto Atas Dasar Harga Konstan Menurut Lapangan Usaha (000 Rp), 2017-2021**

Figure

*Growth Rate of Gross Regional Domestic Product at Constant Market Prices by Industry (Million Rp) , 2017-2021*



12.1 Produk Domestik Regional Bruto/ *Gross Regional Domestic Product*

**Tabel : 12.1 Produk Domestik Regional Bruto Menurut Lapangan Usaha Atas Dasar Harga Berlaku (Jutaan Rp), 2017-2021**  
***Gross Regional Domestic Product by Industrial Origin at Current Market Prices (Million Rp) , 2017-2021***

Lapangan Usaha/ <i>Industrial Origin</i>	2017	2018	2019 <sup>*)</sup>	2020 <sup>**)</sup>
(1)	(2)	(3)	(4)	(5)
1. Pertanian Kehutanan dan Perikanan/ <i>Agriculture Forestry and Fishing</i>	2 162 060,7	2 277 329,7	2 367 085,5	2 454 214,3
2. Pertambangan dan Penggalian/ <i>Mining and Quarrying</i>	18 364,2	19 549,7	20 623,0	21 058,7
3. Industri Pengolahan/ <i>Manufacturing</i>	771 562,8	815 102,3	834 326,0	839 892,0
4. Pengadaan Listrik dan Gas/ <i>Electricity and Gas</i>	4 212,2	4 529,7	4 968,9	5 079,4
5. Pengadaan Air Pengelolaan Sampah Limbah dan Daur Ulang/ <i>Water supply Sewerage Waste Management and Remediation Activities</i>	3 099,8	3 242,0	3 363,7	3 369,2
6. Konstruksi/ <i>Construction</i>	854 607,5	965 921,7	1 066 601,7	1 053 996,1
7. Perdagangan Besar dan Eceran; Reparasi Mobil dan Sepeda Motor/ <i>Wholesale and Retail Trade; Repair of Motor Vehicles and Motorcycles</i>	1 122 039,6	1 247 434,1	1 391 414,8	1 421 989,5
8. Transportasi dan Pergudangan/ <i>Transportation and Storage</i>	212 110,2	227 152,5	245 895,9	241 884,1
9. Penyediaan Akomodasi dan Makan Minum/ <i>Accommodation and Food Service Activities</i>	187 243,6	200 960,6	215 352,4	214 714,8

Catatan/Notes : \*) = angka sementara/ *preliminary figures*

\*\*) = angka sangat sementara/ *Most preliminary figures*

Sumber/Source : Badan Pusat Statistik (BPS) Kabupaten Toba/

*BPS-Statistics of Toba Regency*

**Tabel : 12.1 Lanjutan/Continued**  
**Table**

Lapangan Usaha/ Industrial Origin	2017	2018	2019 <sup>*)</sup>	2020 <sup>**)</sup>
(1)	(2)	(3)	(4)	(5)
10. Informasi dan Komunikasi/ <i>Information and Communication</i>	69 370,5	75 909,2	84 816,9	92 212,6
11. Jasa Keuangan dan Asuransi/ <i>Financial and Insurance Activities</i>	106 460,0	116 189,6	120 120,5	122 737,2
12. Real Estat/ <i>Real Estate Activities</i>	184 569,5	204 916,4	221 449,6	232 691,0
13. Jasa Perusahaan/ <i>Business Activities</i>	57 740,9	62 687,4	69 509,0	72 660,0
14. Administrasi Pemerintahan Pertahanan dan Jaminan Sosial Wajib/ <i>Public Administration and Defence; Compulsory Social Security</i>	656 137,4	693 174,2	753 439,0	776 619,5
15. Jasa Pendidikan/ <i>Education</i>	166 164,3	180 476,0	196 088,4	206 209,6
16. Jasa Kesehatan dan Kegiatan Sosial/ <i>Human Health and Social Work Activities</i>	56 034,2	61 333,8	68 120,0	73 885,7
17. Jasa lainnya/ <i>Other Services Activities</i>	10 071,0	11 076,8	12 212,4	12 207,6
<b>PDRB/GRDP</b>	<b>6 641 770,7</b>	<b>7 166 985,8</b>	<b>7 675 387,6</b>	<b>7 845 421,2</b>

Catatan/Notes : \*) = angka sementara/ *preliminary figures*

\*\*) = angka sangat sementara/ *Most preliminary figures*

Sumber/Source : Badan Pusat Statistik (BPS) Kabupaten Toba/  
*BPS-Statistics of Toba Regency*

**Tabel : 12.1 Lanjutan/Continued**  
**Table**

Lapangan Usaha/ <i>Industrial Origin</i>		2021
(1)		(6)
1.	Pertanian Kehutanan dan Perikanan/ <i>Agriculture Forestry and Fishing</i>	2 573 397,6
2.	Pertambangan dan Penggalian/ <i>Mining and Quarrying</i>	22 258,0
3.	Industri Pengolahan/ <i>Manufacturing</i>	908 355,0
4.	Pengadaan Listrik dan Gas/ <i>Electricity and Gas</i>	5 361,8
5.	Pengadaan Air Pengelolaan Sampah Limbah dan Daur Ulang/ <i>Water supply Sewerage Waste Management and Remediation Activities</i>	3 533,8
6.	Konstruksi/ <i>Construction</i>	1 140 531,6
7.	Perdagangan Besar dan Eceran; Reparasi Mobil dan Sepeda Motor/ <i>Wholesale and Retail Trade; Repair of Motor Vehicles and Motorcycles</i>	1 512 917,5
8.	Transportasi dan Pergudangan/ <i>Transportation and Storage</i>	256 286,9
9.	Penyediaan Akomodasi dan Makan Minum/ <i>Accommodation and Food Service Activities</i>	215 524,9

Catatan/Notes : \*) = angka sementara/ *preliminary figures*

\*\*) = angka sangat sementara/ *Most preliminary figures*

Sumber/Source : Badan Pusat Statistik (BPS) Kabupaten Toba/  
*BPS-Statistics of Toba Regency*

**Tabel : 12.1 Lanjutan/Continued**  
**Table**

Lapangan Usaha/ <i>Industrial Origin</i>		2021
(1)		(6)
10.	Informasi dan Komunikasi/ <i>Information and Communication</i>	101 802,9
11.	Jasa Keuangan dan Asuransi/ <i>Financial and Insurance Activities</i>	130 343,0
12.	Real Estat/ <i>Real Estate Activities</i>	243 004,0
13.	Jasa Perusahaan/ <i>Business Activities</i>	77 547,2
14.	Administrasi Pemerintahan Pertahanan dan Jaminan Sosial Wajib/ <i>Public Administration and Defence; Compulsory Social Security</i>	774 303,6
15.	Jasa Pendidikan/ <i>Education</i>	213 529,4
16.	Jasa Kesehatan dan Kegiatan Sosial/ <i>Human Health and Social Work Activities</i>	74 860,6
17.	Jasa lainnya/ <i>Other Services Activities</i>	12 571,9
<b>PDRB/GRDP</b>		<b>8 266 129,7</b>

Catatan/Notes : \*) = angka sementara/ *preliminary figures*

\*\*) = angka sangat sementara/ *Most preliminary figures*

Sumber/Source : Badan Pusat Statistik (BPS) Kabupaten Toba/  
*BPS-Statistics of Toba Regency*

**Tabel : 12.2 Produk Domestik Regional Bruto Menurut Lapangan Usaha Atas Dasar Harga Konstan (Jutaan Rp), 2017-2021**  
**Gross Regional Domestic Product by Industrial Origin at Constant Market Prices (Million Rp) , 2017-2021**

Lapangan Usaha/ Industrial Origin	2017	2018	2019 <sup>*)</sup>	2020 <sup>**)</sup>
(1)	(2)	(3)	(4)	(5)
1. Pertanian Kehutanan dan Perikanan/ <i>Agriculture Forestry and Fishing</i>	1 676 833,2	1 726 234,9	1 775 009,9	1 782 366,3
2. Pertambangan dan Pengalihan/ <i>Mining and Quarrying</i>	14 876,6	15 764,1	16 449,8	16 309,0
3. Industri Pengolahan/ <i>Manufacturing</i>	551 868,0	562 788,4	577 895,8	577 267,1
4. Pengadaan Listrik dan Gas/ <i>Electricity and Gas</i>	4 311,6	4 525,7	4 744,6	4 842,5
5. Pengadaan Air Pengelolaan Sampah Limbah dan Daur Ulang/ <i>Water supply Sewerage Waste Management and Remediation Activities</i>	2 518,7	2 603,0	2 686,7	2 674,1
5. Konstruksi/ <i>Construction</i>	652 114,4	704 097,1	759 835,7	727 517,5
7. Perdagangan Besar dan Eceran; Reparasi Mobil dan Sepeda Motor/ <i>Wholesale and Retail Trade; Repair of Motor Vehicles and Motorcycles</i>	807 485,3	867 342,9	923 496,1	922 482,2
8. Transportasi dan Pergudangan/ <i>Transportation and Storage</i>	149 973,4	158 597,3	167 369,4	159 608,1
9. Penyediaan Akomodasi dan Makan Minum/ <i>Accommodation and Food Service Activities</i>	147 085,1	154 915,0	165 532,7	164 198,1

Catatan/Notes : \*) = angka sementara/ *preliminary figures*

\*\*) = angka sangat sementara/ *Most preliminary figures*

Sumber/Source : Badan Pusat Statistik (BPS) Kabupaten Toba/  
*BPS-Statistics of Toba Regency*

**Tabel :** 12.2 Lanjutan/  
**Table** Continued

Lapangan Usaha/ <i>Industrial Origin</i>	2017	2018	2019*)	2020**)
(1)	(2)	(3)	(4)	(5)
10. Informasi dan Komunikasi/ <i>Information and Communication</i>	66 830,4	71 937,9	77,794.0	84 304,7
11. Jasa Keuangan dan Asuransi/ <i>Financial and Insurance Activities</i>	86 958,1	92 554,1	94,090.8	96 238,1
12. Real Estat/ <i>Real Estate Activities</i>	142 686,4	152 436,6	159 630,5	163 070,3
13. Jasa Perusahaan/ <i>Business Activities</i>	41 465,0	44 183,5	46 044,7	45 722,8
14. Administrasi Pemerintahan Pertahanan dan Jaminan Sosial Wajib/ <i>Public Administration and Defence; Compulsory Social Security</i>	467 223,1	491 758,3	524 724,9	524 635,2
15. Jasa Pendidikan/ <i>Education</i>	141 064,7	148 575,5	155 104,6	162 429,4
16. Jasa Kesehatan dan Kegiatan Sosial/ <i>Human Health and Social Work Activities</i>	40 489,6	42 782,0	44 734,7	46 799,2
17. Jasa lainnya/ <i>Other Services Activities</i>	7 643,8	8 155,7	8 616,7	8 453,4
<b>PDRB/GRDP</b>	<b>5 001 427,5</b>	<b>5 249 252,1</b>	<b>5 503 761,7</b>	<b>5 488 918,0</b>

Catatan/Notes : \*) = angka sementara/ *preliminary figures*

\*\*) = angka sangat sementara/ *Most preliminary figures*

Sumber/Source : Badan Pusat Statistik (BPS) Kabupaten Toba/  
*BPS-Statistics of Toba Regency*



**Tabel : 12.2 Lanjutan/Continued**  
**Table**

Lapangan Usaha/ <i>Industrial Origin</i>		2021
(1)		(6)
1.	Pertanian Kehutanan dan Perikanan/ <i>Agriculture Forestry and Fishing</i>	1 833 430,9
2.	Pertambangan dan Penggalian/ <i>Mining and Quarrying</i>	16 987,6
3.	Industri Pengolahan/ <i>Manufacturing</i>	595 003,9
4.	Pengadaan Listrik dan Gas/ <i>Electricity and Gas</i>	5 084,6
5.	Pengadaan Air Pengelolaan Sampah Limbah dan Daur Ulang/ <i>Water supply Sewerage Waste Management and Remediation Activities</i>	2 773,3
6.	Konstruksi/ <i>Construction</i>	762 753,4
7.	Perdagangan Besar dan Eceran; Reparasi Mobil dan Sepeda Motor/ <i>Wholesale and Retail Trade; Repair of Motor Vehicles and Motorcycles</i>	953 976,0
8.	Transportasi dan Pergudangan/ <i>Transportation and Storage</i>	165 241,4
9.	Penyediaan Akomodasi dan Makan Minum/ <i>Accommodation and Food Service Activities</i>	164 533,8

Catatan/Notes : \*) = angka sementara/ *preliminary figures*

\*\*) = angka sangat sementara/ *Most preliminary figures*

Sumber/Source : Badan Pusat Statistik (BPS) Kabupaten Toba/  
*BPS-Statistics of Toba Regency*

**Tabel : 12.2 Lanjutan/Continued**  
**Table**

Lapangan Usaha/ <i>Industrial Origin</i>		2021
(1)		(6)
10.	Informasi dan Komunikasi/ <i>Information and Communication</i>	90 927,8
11.	Jasa Keuangan dan Asuransi/ <i>Financial and Insurance Activities</i>	99 573,1
12.	Real Estat/ <i>Real Estate Activities</i>	165 507,9
13.	Jasa Perusahaan/ <i>Business Activities</i>	46 737,7
14.	Administrasi Pemerintahan, Pertahanan dan Jaminan Sosial Wajib/ <i>Public Administration and Defence; Compulsory Social Security</i>	523 498,4
15.	Jasa Pendidikan/ <i>Education</i>	167 503,5
16.	Jasa Kesehatan dan Kegiatan Sosial/ <i>Human Health and Social Work Activities</i>	46 910,1
17.	Jasa lainnya/ <i>Other Services Activities</i>	8 659,2
<b>PDRB/GRDP</b>		<b>5 649 102,7</b>

Catatan/Notes : \*) = angka sementara/ *preliminary figures*

\*\*) = angka sangat sementara/ *Most preliminary figures*

Sumber/Source : Badan Pusat Statistik (BPS) Kabupaten Toba/  
*BPS-Statistics of Toba Regency*

**Tabel : 12.3 Distribusi Persentase Produk Domestik Regional Bruto Atas Dasar Harga Berlaku Menurut Lapangan Usaha (000 Rp), 2017-2021**  
**Percentage Distribution of Gross Regional Domestic Product at Constant Market Prices by Industry (Million Rp), 2017-2021**

Lapangan Usaha/ Industrial Origin	2017	2018	2019 <sup>*)</sup>	2020 <sup>**)</sup>
(1)	(2)	(3)	(4)	(5)
1. Pertanian Kehutanan dan Perikanan/ <i>Agriculture Forestry and Fishing</i>	32,49	31,72	30,84	31,28
2. Pertambangan dan Penggalian/ <i>Mining and Quarrying</i>	0,28	0,27	0,27	0,27
3. Industri Pengolahan/ <i>Manufacturing</i>	11,63	11,38	10,87	10,71
4. Pengadaan Listrik dan Gas/ <i>Electricity and Gas</i>	0,06	0,06	0,06	0,06
5. Pengadaan Air Pengelolaan Sampah Limbah dan Daur Ulang/ <i>Water supply Sewerage Waste Management and Remediation Activities</i>	0,05	0,05	0,04	0,04
6. Konstruksi/ <i>Construction</i>	12,88	13,49	13,90	13,43
7. Perdagangan Besar dan Eceran; Reparasi Mobil dan Sepeda Motor/ <i>Wholesale and Retail Trade; Repair of Motor Vehicles and Motorcycles</i>	16,91	17,42	18,13	18,13
8. Transportasi dan Pergudangan/ <i>Transportation and Storage</i>	3,20	3,18	3,20	3,08
9. Penyediaan Akomodasi dan Makan Minum/ <i>Accommodation and Food Service Activities</i>	2,82	2,81	2,81	2,74

Catatan/Notes : \*) = angka sementara/ *preliminary figures*

\*\*) = angka sangat sementara/ *Most preliminary figures*

Sumber/Source : Badan Pusat Statistik (BPS) Kabupaten Toba/  
*BPS-Statistics of Toba Regency*

**Tabel : 12.3 Lanjutan/  
Table Continued**

Lapangan Usaha/ <i>Industrial Origin</i>	2017	2018	2019 <sup>*)</sup>	2020 <sup>**)</sup>
(1)	(2)	(3)	(4)	(5)
10. Informasi dan Komunikasi/ <i>Information and Communication</i>	1,05	1,06	1,11	1,18
11. Jasa Keuangan dan Asuransi/ <i>Financial and Insurance Activities</i>	1,60	1,62	1,57	1,56
12. Real Estat/ <i>Real Estate Activities</i>	2,78	2,86	2,89	2,97
13. Jasa Perusahaan/ <i>Business Activities</i>	0,87	0,88	0,91	0,93
14. Administrasi Pemerintahan Pertahanan dan Jaminan Sosial Wajib/ <i>Public Administration and Defence; Compulsory Social Security</i>	9,89	9,68	9,82	9,90
15. Jasa Pendidikan/ <i>Education</i>	2,50	2,52	2,55	2,63
16. Jasa Kesehatan dan Kegiatan Sosial/ <i>Human Health and Social Work Activities</i>	0,84	0,86	0,89	0,94
17. Jasa lainnya/ <i>Other Services Activities</i>	0,15	0,15	0,16	0,16
<b>PDRB/GRDP</b>	<b>100,00</b>	<b>100,00</b>	<b>100,00</b>	<b>100,00</b>

Catatan/Notes : \*) = angka sementara/ *preliminary figures*

\*\*) = angka sangat sementara/ *Most preliminary figures*

Sumber/Source : Badan Pusat Statistik (BPS) Kabupaten Toba/  
*BPS-Statistics of Toba Regency*

**Tabel : 12.3 Lanjutan/Continued**  
**Table**

Lapangan Usaha/ <i>Industrial Origin</i>		2021
(1)		(6)
1.	Pertanian Kehutanan dan Perikanan/ <i>Agriculture Forestry and Fishing</i>	31,13
2.	Pertambangan dan Penggalian/ <i>Mining and Quarrying</i>	0,27
3.	Industri Pengolahan/ <i>Manufacturing</i>	10,99
4.	Pengadaan Listrik dan Gas/ <i>Electricity and Gas</i>	0,06
5.	Pengadaan Air Pengelolaan Sampah Limbah dan Daur Ulang/ <i>Water supply Sewerage Waste Management and Remediation Activities</i>	0,04
6.	Konstruksi/ <i>Construction</i>	13,80
7.	Perdagangan Besar dan Eceran; Reparasi Mobil dan Sepeda Motor/ <i>Wholesale and Retail Trade; Repair of Motor Vehicles and Motorcycles</i>	18,30
8.	Transportasi dan Pergudangan/ <i>Transportation and Storage</i>	3,10
9.	Penyediaan Akomodasi dan Makan Minum/ <i>Accommodation and Food Service Activities</i>	2,61

Catatan/Notes : \*) = angka sementara/ *preliminary figures*

\*\*) = angka sangat sementara/ *Most preliminary figures*

Sumber/Source : Badan Pusat Statistik (BPS) Kabupaten Toba/  
*BPS-Statistics of Toba Regency*

**Tabel : 12.3 Lanjutan/Continued**  
**Table**

Lapangan Usaha/ <i>Industrial Origin</i>		2021
(1)		(6)
10.	Informasi dan Komunikasi/ <i>Information and Communication</i>	1,23
11.	Jasa Keuangan dan Asuransi/ <i>Financial and Insurance Activities</i>	1,58
12.	Real Estat/ <i>Real Estate Activities</i>	2,94
13.	Jasa Perusahaan/ <i>Business Activities</i>	0,94
14.	Administrasi Pemerintahan, Pertahanan dan Jaminan Sosial Wajib/ <i>Public Administration and Defence; Compulsory Social Security</i>	9,37
15.	Jasa Pendidikan/ <i>Education</i>	2,58
16.	Jasa Kesehatan dan Kegiatan Sosial/ <i>Human Health and Social Work Activities</i>	0,91
17.	Jasa lainnya/ <i>Other Services Activities</i>	0,15
<b>PDRB/GRDP</b>		<b>100,00</b>

Catatan/Notes : \*) = angka sementara/ *preliminary figures*

\*\*) = angka sangat sementara/ *Most preliminary figures*

Sumber/Source : Badan Pusat Statistik (BPS) Kabupaten Toba/  
*BPS-Statistics of Toba Regency*

**Tabel : 12.4 Laju Pertumbuhan Produk Domestik Regional Bruto Atas Dasar Harga Konstan Menurut Lapangan Usaha (000 Rp), 2017-2021**  
**Growth Rate of Gross Regional Domestic Product at Constant Market Prices by Industry (Million Rp) , 2017-2021**

Lapangan Usaha/ Industrial Origin	2017	2018	2019 <sup>*)</sup>	2020 <sup>**)</sup>
(1)	(2)	(3)	(4)	(5)
1. Pertanian Kehutanan dan Perikanan/ <i>Agriculture Forestry and Fishing</i>	3,45	2,95	2,83	0,41
2. Pertambangan dan Pengalihan/ <i>Mining and Quarrying</i>	6,20	5,97	4,35	-0,86
3. Industri Pengolahan/ <i>Manufacturing</i>	5,20	1,98	2,68	-0,11
4. Pengadaan Listrik dan Gas/ <i>Electricity and Gas</i>	5,87	4,96	4,84	2,06
5. Pengadaan Air Pengelolaan Sampah Limbah dan Daur Ulang/ <i>Water supply Sewerage Waste Management and Remediation Activities</i>	2,29	3,35	3,22	-0,47
6. Konstruksi/ <i>Construction</i>	7,46	7,97	7,92	-4,25
7. Perdagangan Besar dan Eceran; Reparasi Mobil dan Sepeda Motor/ <i>Wholesale and Retail Trade; Repair of Motor Vehicles and Motorcycles</i>	5,43	7,41	6,47	-0,11
8. Transportasi dan Pergudangan/ <i>Transportation and Storage</i>	6,37	5,75	5,53	-4,64
9. Penyediaan Akomodasi dan Makan Minum/ <i>Accommodation and Food Service Activities</i>	5,11	5,32	6,85	-0,81

Catatan/Notes : \*) = angka sementara/ *preliminary figures*

\*\*) = angka sangat sementara/ *Most preliminary figures*

Sumber/Source : Badan Pusat Statistik (BPS) Kabupaten Toba/  
*BPS-Statistics of Toba Regency*

**Tabel :** 12.4 **Lanjutan/**  
**Table** **Continued**

Lapangan Usaha/ <i>Industrial Origin</i>	2017	2018	2019 <sup>*)</sup>	2020 <sup>**)</sup>
(1)	(2)	(3)	(4)	(5)
Informasi dan 10. Komunikasi/ <i>Information and Communication</i>	7,58	7,64	8,14	8,37
Jasa Keuangan dan 11. Asuransi/ <i>Financial and Insurance Activities</i>	6,25	6,44	1,66	2,28
12. Real Estat/ <i>Real Estate Activities</i>	6,97	6,83	4,72	2,15
13. Jasa Perusahaan/ <i>Business Activities</i>	6,34	6,56	4,21	-0,70
Administrasi Pemerintahan Pertahanan dan Jaminan Sosial 14. Wajib/ <i>Public Administration and Defence; Compulsory Social Security</i>	2,91	5,25	6,70	-0,02
15. Jasa Pendidikan/ <i>Education</i>	6,72	5,32	4,39	4,72
Jasa Kesehatan dan Kegiatan 16. Sosial/ <i>Human Health and Social Work Activities</i>	5,11	5,66	4,56	4,62
17. Jasa lainnya/ <i>Other Services Activities</i>	6,44	6,70	5,65	-1,90
<b>PDRB/GRDP</b>	<b>4,90</b>	<b>4,96</b>	<b>4,85</b>	<b>-0,27</b>

Catatan/Notes : \*) = angka sementara/ *preliminary figures*

\*\*\*) = angka sangat sementara/ *Most preliminary figures*

Sumber/Source : Badan Pusat Statistik (BPS) Kabupaten Toba/  
*BPS-Statistics of Toba Regency*



**Tabel : 12.4 Lanjutan/Continued**  
**Table**

Lapangan Usaha/ <i>Industrial Origin</i>		2021
(1)		(6)
1.	Pertanian Kehutanan dan Perikanan/ <i>Agriculture Forestry and Fishing</i>	2,86
2.	Pertambangan dan Penggalian/ <i>Mining and Quarrying</i>	4,16
3.	Industri Pengolahan/ <i>Manufacturing</i>	3,07
4.	Pengadaan Listrik dan Gas/ <i>Electricity and Gas</i>	5,00
5.	Pengadaan Air Pengelolaan Sampah Limbah dan Daur Ulang/ <i>Water supply Sewerage Waste Management and Remediation Activities</i>	3,71
6.	Konstruksi/ <i>Construction</i>	4,84
7.	Perdagangan Besar dan Eceran; Reparasi Mobil dan Sepeda Motor/ <i>Wholesale and Retail Trade; Repair of Motor Vehicles and Motorcycles</i>	3,41
8.	Transportasi dan Pergudangan/ <i>Transportation and Storage</i>	3,53
9.	Penyediaan Akomodasi dan Makan Minum/ <i>Accommodation and Food Service Activities</i>	0,20

Catatan/Notes : \*) = angka sementara/ *preliminary figures*

\*\*) = angka sangat sementara/ *Most preliminary figures*

Sumber/Source : Badan Pusat Statistik (BPS) Kabupaten Toba/  
*BPS-Statistics of Toba Regency*

**Tabel : 12.4 Lanjutan/Continued**  
**Table**

Lapangan Usaha/ <i>Industrial Origin</i>		2021
(1)		(6)
10.	Informasi dan Komunikasi/ <i>Information and Communication</i>	7,86
11.	Jasa Keuangan dan Asuransi/ <i>Financial and Insurance Activities</i>	3,47
12.	Real Estat/ <i>Real Estate Activities</i>	1,49
13.	Jasa Perusahaan/ <i>Business Activities</i>	2,22
14.	Administrasi Pemerintahan Pertahanan dan Jaminan Sosial Wajib/ <i>Public Administration and Defence; Compulsory Social Security</i>	-0,22
15.	Jasa Pendidikan/ <i>Education</i>	3,12
16.	Jasa Kesehatan dan Kegiatan Sosial/ <i>Human Health and Social Work Activities</i>	0,24
17.	Jasa lainnya/ <i>Other Services Activities</i>	2,44
<b>PDRB/GRDP</b>		<b>2,92</b>

Catatan/Notes : \*) = angka sementara/ *preliminary figures*

\*\*) = angka sangat sementara/ *Most preliminary figures*

Sumber/Source : Badan Pusat Statistik (BPS) Kabupaten Toba/  
*BPS-Statistics of Toba Regency*

**Tabel : 12.5 Produk Domestik Regional Bruto Atas Dasar Harga Berlaku Menurut Pengeluaran (Juta Rupiah), 2017– 2021**  
**Gross Regional Domestic Product at Current Prices by Expenditure (Million Rupiah), 2017-2021**

Jenis Pengeluaran/ Type of Expenditure	2017	2018	2019*)	2020**)
(1)	(2)	(3)	(4)	(5)
1. Pengeluaran Konsumsi Rumah Tangga/ <i>Households Consumption Expenditure</i>	3 646 538,95	3 952 583,31	4 262 738,33	4 287 304,65
2. Pengeluaran Konsumsi LNPR/ <i>NPISHs Consumption Expenditure</i>	107 653,88	118 083,09	128 851,80	131 034,86
3. Pengeluaran Konsumsi Pemerintah/ <i>Government Consumption Expenditure</i>	1 018 630,16	1 100 453,57	1 146 643,69	1 137 244,43
4. Pembentukan Modal Tetap Bruto/ <i>Gross Fixed Capital Formation</i>	1 452 126,97	1 557 646,08	1 624 750,09	1 620 298,66
5. Perubahan Inventori / <i>Changes in Inventories</i>	85 739,18	91 629,38	95 943,84	109 048,68
6. Net Ekspor Barang dan Jasa/ <i>Net Export of Goods and Services</i>	324 581,53	341 190,37	416 459,83	560 489,88
<b>PDRB/ GRDP</b>	<b>6 635 270,67</b>	<b>7 161 585,79</b>	<b>7 675 387,58</b>	<b>7 845 421,15</b>

Catatan/Notes : \*) = angka sementara/ *preliminary figures*

\*\*) = angka sangat sementara/ *Most preliminary figures*

Sumber/Source : Badan Pusat Statistik (BPS) Kabupaten Toba/  
*BPS-Statistics of Toba Regency*

**Tabel :** 12.5 **Lanjutan**  
**Table** **Continued**

Jenis Pengeluaran/ <i>Type of Expenditure</i>		2021 <sup>****)</sup>
(1)		(6)
1.	Pengeluaran Konsumsi Rumah Tangga/ <i>Households Consumption Expenditure</i>	4 470 744,37
2.	Pengeluaran Konsumsi LNPRT/ <i>NPISHs Consumption Expenditure</i>	136 660,17
3.	Pengeluaran Konsumsi Pemerintah/ <i>Government Consumption Expenditure</i>	1 155 177,63
4.	Pembentukan Modal t Tetap Bruto/ <i>Gross Fixed Capital Formation</i>	1 756 654,81
5.	Perubahan Inventori / <i>Changes in Inventories</i>	116 434,35
6.	Net Ekspor Barang dan Jasa/ <i>Net Export of Goods and Services</i>	630 458,34
<b>PDRB/ GRDP</b>		<b>8 266 129,67</b>

Catatan/Notes : \*) = angka sementara/ *preliminary figures*

\*\*) = angka sangat sementara/ *Most preliminary figures*

Sumber/Source : Badan Pusat Statistik (BPS) Kabupaten Toba/  
*BPS-Statistics of Toba Regency*

**Tabel : 12.6 Produk Domestik Regional Bruto Atas Dasar Harga Konstan Menurut Pengeluaran (Juta Rupiah), 2017 – 2021**  
**Gross Regional Domestic Product at Constant Prices by Expenditure (Million Rupiah), 2017-2021**

Jenis Pengeluaran/ Type of Expenditure	2017	2018	2019 <sup>*)</sup>	2020 <sup>**)</sup>
(1)	(2)	(3)	(4)	(5)
1. Pengeluaran Konsumsi Rumah Tangga/ <i>Households Consumption Expenditure</i>	2 610 937,46	2 744 370,34	2 886 648,47	2 850 751,15
2. Pengeluaran Konsumsi LNPR/ <i>NPISHs Consumption Expenditure</i>	85 835,50	89,163,40	98 020,99	97 194,89
3. Pengeluaran Konsumsi Pemerintah/ <i>Government Consumption Expenditure</i>	813 115,36	832,207,80	843 716,98	841 787,40
4. Pembentukan Modal t Tetap Bruto/ <i>Gross Fixed Capital Formation</i>	1 003 160,46	1,040,457,04	1 096 069,00	1 078 158,57
5. Perubahan Inventori / <i>Changes in Inventories</i>	67 057,38	68,087,28	70 137,79	76 945,63
6. Net Ekspor Barang dan Jasa/ <i>Net Export of Goods and Services</i>	421 321,31	474 966,20	509 168,45	544 080,39
<b>PDRB/ GRDP</b>	<b>5 001 427,47</b>	<b>5 249 252,06</b>	<b>5 503 761,68</b>	<b>5 488 918,03</b>

Catatan/Notes : <sup>\*)</sup> = angka sementara/ *preliminary figures*

<sup>\*\*)</sup> = angka sangat sementara/ *Most preliminary figures*

Sumber/Source : Badan Pusat Statistik (BPS) Kabupaten Toba/  
*BPS-Statistics of Toba Regency*

**Tabel :** 12.6 **Lanjutan**  
**Table** **Continued**

Jenis Pengeluaran/ <i>Type of Expenditure</i>		2021 <sup>***</sup> )
(1)		(6)
1.	Pengeluaran Konsumsi Rumah Tangga/ <i>Households Consumption Expenditure</i>	2 932 282,21
2.	Pengeluaran Konsumsi LNPRT/ <i>NPISHs Consumption Expenditure</i>	99 792,29
3.	Pengeluaran Konsumsi Pemerintah/ <i>Government Consumption Expenditure</i>	841 446,51
4.	Pembentukan Modal t Tetap Bruto/ <i>Gross Fixed Capital Formation</i>	1 131 409,90
5.	Perubahan Inventori / <i>Changes in Inventories</i>	78 320,42
6.	Net Ekspor Barang dan Jasa/ <i>Net Export of Goods and Services</i>	565 851,33
<b>PDRB/ GRDP</b>		<b>5 649 102,66</b>

Catatan/Notes : \*) = angka sementara/ *preliminary figures*

\*\*) = angka sangat sementara/ *Most preliminary figures*

Sumber/Source : Badan Pusat Statistik (BPS) Kabupaten Toba/  
*BPS-Statistics of Toba Regency*

**Tabel : 12.7 Distribusi Persentase Produk Domestik Regional Bruto Atas Dasar Harga Berlaku Menurut Pengeluaran (Juta Rupiah), 2017 – 2021**  
**Percentage Distribution of Gross Regional Domestic Product at Current Prices by Expenditure (Million Rupiah), 2017-2021**

Jenis Pengeluaran/ Type of Expenditure	2017	2018	2019 <sup>*)</sup>	2020 <sup>**)</sup>
(1)	(2)	(3)	(4)	(5)
1. Pengeluaran Konsumsi Rumah Tangga/ <i>Households Consumption Expenditure</i>	54,96	55,19	55,54	54,65
2. Pengeluaran Konsumsi LNPRRT/ <i>NPISHs Consumption Expenditure</i>	1,62	1,65	1,68	1,67
3. Pengeluaran Konsumsi Pemerintah/ <i>Government Consumption Expenditure</i>	15,35	15,37	14,94	14,50
4. Pembentukan Modal Tetap Bruto/ <i>Gross Fixed Capital Formation</i>	21,88	21,75	21,17	20,65
5. Perubahan Inventori / <i>Changes in Inventories</i>	1,29	1,28	1,25	1,39
6. Net Ekspor Barang dan Jasa/ <i>Net Export of Goods and Services</i>	4,89	4,76	5,43	7,14
<b>PDRB/ GRDP</b>	<b>100,00</b>	<b>100,00</b>	<b>100,00</b>	<b>100,00</b>

Catatan/Notes : \*) = angka sementara/ *preliminary figures*

\*\*) = angka sangat sementara/ *Most preliminary figures*

Sumber/Source : Badan Pusat Statistik (BPS) Kabupaten Toba/  
*BPS-Statistics of Toba Regency*

**Tabel :** 12.7 **Lanjutan**  
**Table** **Continued**

Jenis Pengeluaran/ Type of Expenditure		2021 <sup>***</sup>
(1)		(6)
1.	Pengeluaran Konsumsi Rumah Tangga/ <i>Households Consumption Expenditure</i>	54,09
2.	Pengeluaran Konsumsi LNPRT/ <i>NPISHs Consumption Expenditure</i>	1,65
3.	Pengeluaran Konsumsi Pemerintah/ <i>Government Consumption Expenditure</i>	13,97
4.	Pembentukan Modal t Tetap Bruto/ <i>Gross Fixed Capital Formation</i>	21,25
5.	Perubahan Inventori / <i>Changes in Inventories</i>	1,41
6.	Net Ekspor Barang dan Jasa/ <i>Net Export of Goods and Services</i>	7,63
<b>PDRB/ GRDP</b>		<b>100,00</b>

Catatan/Notes : \*) = angka sementara/ *preliminary figures*

\*\*) = angka sangat sementara/ *Most preliminary figures*

Sumber/Source : Badan Pusat Statistik (BPS) Kabupaten Toba/  
*BPS-Statistics of Toba Regency*



**Tabel : 12.8 Laju Pertumbuhan Produk Domestik Regional Bruto Atas Dasar Harga Konstan Menurut Pengeluaran (Juta Rupiah), 2017 – 2021**  
**Growth Rate of Gross Regional Domestic Product at Constant Prices by Expenditure (Million Rupiah), 2017-2021**

Jenis Pengeluaran/ Type of Expenditure	2017	2018	2019 <sup>*)</sup>	2020 <sup>**)</sup>
(1)	(2)	(3)	(4)	(5)
1. Pengeluaran Konsumsi Rumah Tangga/ Households Consumption Expenditure	4,65	5,05	5,25	-1,24
2. Pengeluaran Konsumsi LNPRT/NPISHs Consumption Expenditure	3,96	3,91	9,90	-0,84
3. Pengeluaran Konsumsi Pemerintah/ Government Consumption Expenditure	2,38	2,37	1,36	-0,23
4. Pembentukan Modal t Tetap Bruto/ Gross Fixed Capital Formation	3,47	3,86	5,20	-1,63
5. Perubahan Inventori / Changes in Inventories	-	-	-	-
6. Net Ekspor Barang dan Jasa/ Net Export of Goods and Services	-	-	-	-
<b>PDRB/ GRDP</b>	<b>4,90</b>	<b>4,96</b>	<b>0,27</b>	<b>-0,27</b>

Catatan/Notes : \*) = angka sementara/ preliminary figures

\*\*) = angka sangat sementara/ Most preliminary figures

Sumber/Source : Badan Pusat Statistik (BPS) Kabupaten Toba/  
BPS-Statistics of Toba Regency

**Tabel : 12.8 Lanjutan**  
**Table Continued**

Jenis Pengeluaran/ Type of Expenditure		2021 <sup>***</sup>
(1)		(6)
1.	Pengeluaran Konsumsi Rumah Tangga/ <i>Households Consumption Expenditure</i>	2,86
2.	Pengeluaran Konsumsi LNPRT/ <i>NPISHs Consumption Expenditure</i>	2,67
3.	Pengeluaran Konsumsi Pemerintah/ <i>Government Consumption Expenditure</i>	-0,04
4.	Pembentukan Modal t Tetap Bruto/ <i>Gross Fixed Capital Formation</i>	4,94
5.	Perubahan Inventori / <i>Changes in Inventories</i>	-
6.	Net Ekspor Barang dan Jasa/ <i>Net Export of Goods and Services</i>	-
<b>PDRB/ GRDP</b>		<b>2,92</b>

Catatan/Notes : \*) = angka sementara/ *preliminary figures*

\*\*) = angka sangat sementara/ *Most preliminary figures*

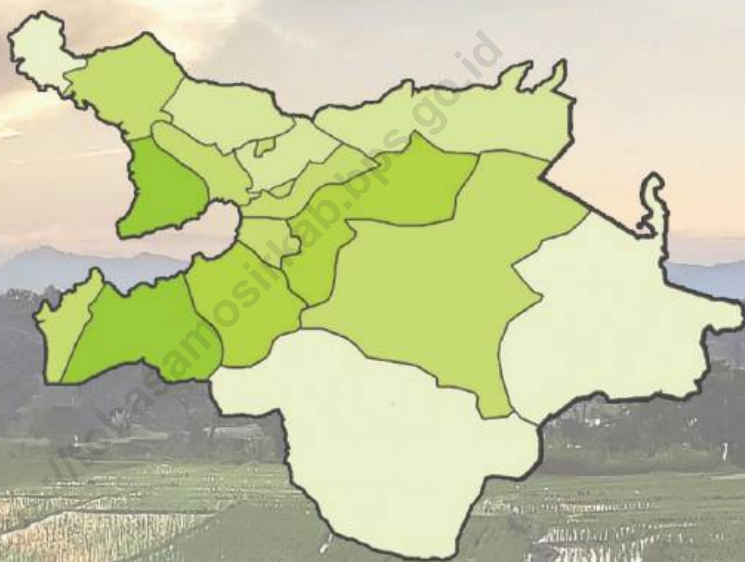
Sumber/Source : Badan Pusat Statistik (BPS) Kabupaten Toba/  
*BPS-Statistics of Toba Regency*

<https://tobasamosirkab.bps.go.id>

# 13

## PERBANDINGAN ANTAR KABUPATEN/KOTA

REGENCY/MUNICIPAL COMPARISON



**IPM TOBA SAMOSIR BERADA  
PADA PERINGKAT KE 7  
TAHUN 2021 DENGAN  
BESARAN 75,39**

**1,39 PERSEN PENDUDUK DI  
SUMATERA UTARA  
MERUPAKAN PENDUDUK  
KABUPATEN TOBA**

**TPAK KABUPATEN TOBA (8,38) LEBIH TINGGI DARI TPAK PROVINSI  
SUMATERA UTARA (69,10) PADA TAHUN 2021**





**ULASAN****DESCRIPTION****Jumlah Penduduk**

Berdasarkan dari Hasil Sensus Penduduk Tahun 2021, bahwa penduduk yang terbanyak berada di Kota Medan mencapai 2,43 juta Jiwa Sementara penduduk paling sedikit di Kabupaten Pakpak Bharat sebanyak 52 ribu Jiwa Kabupaten ini merupakan kabupaten baru pemekaran dari Kabupaten Dairi.

**Population**

*Based on population census in 2021, the largest population in 2021 is Medan Municipality There are 2.43 milion people lived in Medan The smallest population is in Pakpak Bharat Regency There are only 52 thousands people lived in there This regency recently seperated from Dairi Regency*

**Laju Pertumbuhan PDRB**

Laju pertumbuhan Produk Domestik Regional Bruto (PDRB) tertinggi terjadi pada Kab Labuhan Batu yaitu sebesar 3,85 persen pada Tahun 2021. Sementara itu, laju pertumbuhan PDRB yang mengalami pertumbuhan terendah yaitu pada Kota Pematangsiantar sebesar 1,25

**Growth Rate of GRDP**

*The highest growth rate of Gross Regional Domestic Product (GRDP) occurred in Labuhan Batu Regency, amounting to 3.85 percent in 2021. Meanwhile, the GRDP growth rate that experienced the lowest growth was Pematangsiantar City at 1.25 percent per year.*

persen per tahun. Sedangkan PDRB di Kabupaten Toba mengalami pertumbuhan sebesar 2,92 persen.

*Otherwise, the GRDP in Toba Regency is 2,92 percent.*

### **Penduduk Miskin**

### ***Population Under Poverty Line***

Jumlah penduduk miskin terbanyak ada di Kota Medan sebanyak 193.030 ribu jiwa Sementara jumlah penduduk miskin yang paling sedikit berada di Kabupaten Pakpak Bharat 4.790 jiwa pada Tahun 2021.

*The largest poor population is in Medan Municipality There are 193,030 thousands people under poverty line The smallest poor population is in Pakpak Bharat Regency There are 4,790 people under poverty line in 2021.*

### **Indeks Pembangunan Manusia (IPM)**

### ***Human Development Index (HDI)***

Peringkat pertama Indeks Pembangunan Manusia (IPM) berada pada Kota Medan dengan IPM sebesar 81.21 pada Tahun 2021. Sementara peringkat terakhir diperoleh oleh Kabupaten Nias Barat dengan IPM sebesar 61,99

*The first placed of Human Development Index (HDI) goes to Medan Municipality The HDI is 81.21 in 2021. Meanwhile the last place of HDI goes to Nias Barat Regency This HDI are 61.99 among 33 other regency in Sumatera Utara provinces Toba Regency placed 7th rank among*

diantara 33 kabupaten/kota di Sumatera Utara. Kabupaten Toba menduduki peringkat ke 7 diantara 33 kabupaten/kota yang lain setelah Kota Medan Kota Pematang Siantar, Kota Binjai, Kabupaten Deli Serdang Kota Padang Sidempuan dan Kota Tebing Tinggi.

*other regencies after Medan Municipality, Pematang Siantar Municipality Binjai Municipality Deli Serdang, Municipality Padang Sidempuan and Tebing Tinggi Municipality.*

**Tabel**

---



**Table 13.1** Jumlah Penduduk Kabupaten/Kota di Sumatera Utara (Orang), 2018-2021  
*Number of Population in Regency/ Municipality in North Sumatera (Person), 2018-2021*

Kabupaten/Kota Regency/Municipality	2018	2019	2020	2021
(1)	(2)	(3)	(4)	(5)
<b>Kabupaten/ Regency</b>				
Nias	142 840	143 319	146 672	147 794
Mandailing Natal	443 490	447 287	472 886	478 062
Tapanuli Selatan	280 283	281 931	300 911	303 685
Tapanuli Tengah	370 171	376 667	365 177	369 300
Tapanuli Utara	299 881	301 789	312 758	315 222
Toba	182 673	183 712	206 199	208 754
Labuhanbatu	486 480	494 178	493 899	499 982
Asahan	724 379	729 795	769 960	777 626
Simalungun	863 693	867 922	990 246	1 003 727
Dairi	283 203	284 304	308 764	311 665
Karo	409 675	415 878	404 998	409 077
Deli Serdang	2 155 625	2 195 709	1 931 441	1 941 374
Langkat	1 035 411	1 041 775	1 030 202	1 034 519
Nias Selatan	317 207	319 902	360 531	366 163
Humbang Hasundutan	188 480	190 186	197 751	199 719
Pakpak Bharat	48 119	48 935	52 351	53 315
Samosir	125 816	126 188	136 441	137 696

**Tabel 13. 1** Lanjutan/  
**Table** Continued

Kabupaten/Kota <i>Regency/ Municipality</i>	2018	2019	2020	2021
(1)	(2)	(3)	(4)	(5)
Serdang Bedagai	614 618	616 396	657 490	662 076
Batu Bara	412 992	416 493	410 678	413 171
Padang Lawas Utara	267 771	272 713	260 720	263 551
Padang Lawas	275 515	281 239	261 011	263 719
Labuhanbatu Selatan	332 922	338 982	314 094	316 798
Labuhanbatu Utara	360 926	363 816	381 994	385 869
Nias Utara	137 002	137 967	147 274	148 790
Nias Barat	81 663	82 154	89 994	90 585
<b>Kota/Municipality</b>				
Sibolga	87 317	87 626	89 584	89 932
Tanjungbalai	173 302	175 223	176 027	177 640
Pematangsiantar	253 500	255 317	268 254	270 768
Tebingtinggi	162 581	164 402	172 838	174 969
Medan	2 264 145	2 279 894	2 435 252	2 460 858
Binjai	273 892	276 597	291 842	295 361
Padangsidempuan	218 892	221 827	225 105	227 674
Gunung Sitoli	140 927	142 426	136 017	136 707
<b>Sumatera Utara</b>	<b>14 415 391</b>	<b>14 562 549</b>	<b>14 799 361</b>	<b>14 936 148</b>

Sumber/ Source: Badan Pusat Statistik/ BPS-Statistic Indonesia

**Tabel 13.2 Laju Pertumbuhan Produk Domestik Regional Bruto Beberapa Kabupaten/ Kota Menurut Harga Konstan di Sumatera Utara (Persen) , 2019-2021**  
***Growth Rate of Gross Domestic Regional Product Some Regency/ Municipality by Constant Price in North Sumatera (Percent), 2019-2021***

Kabupaten/Kota <i>Regency/Municipality</i>	2019	2020 <sup>*)</sup>	2021 <sup>*)</sup>
(1)	(2)	(3)	(4)
<b>Kabupaten/ Regency</b>			
Nias	5,04	1,80	2,21
Mandailing Natal	5,30	-0,94	3,20
Tapanuli Selatan	5,23	0,39	3,24
Tapanuli Tengah	5,18	-0,76	2,56
Tapanuli Utara	4,62	1,50	3,54
Toba	4,88	-0,27	2,92
Labuhanbatu	5,07	0,09	3,85
Asahan	5,64	0,21	3,73
Simalungun	5,20	1,01	3,70
Dairi	4,82	-0,94	2,05
Karo	4,60	-0,80	2,25
Deli Serdang	5,18	-1,78	2,23
Langkat	5,07	-0,86	3,08
Nias Selatan	5,03	0,61	2,02
Humbang Hasundutan	4,94	-0,13	2,02
Pakpak Bharat	5,87	-0,18	2,54
Samosir	5,70	-0,59	2,65

**Tabel 13.2** Lanjutan/  
**Table** Continued

Kabupaten/Kota <i>Regency/Municipality</i>	2019	2020 <sup>*)</sup>	2021 <sup>*)</sup>
(1)	(2)	(3)	(4)
Serdang Bedagai	5,28	-0,44	2,87
Batu Bara	4,35	-0,31	2,35
Padang Lawas Utara	5,61	1,14	3,26
Padang Lawas	5,64	1,18	3,83
Labuhanbatu Selatan	5,35	0,80	3,82
Labuhanbatu Utara	5,15	0,27	3,83
Nias Utara	4,65	1,58	2,02
Nias Barat	4,82	1,66	2,26
<b>Kota/Municipality</b>			
Sibolga	5,20	-1,36	2,10
Tanjungbalai	5,79	-0,47	2,35
Pematangsiantar	4,82	-1,89	1,25
Tebingtinggi	5,15	-0,70	2,51
Medan	5,93	-1,98	2,62
Binjai	5,51	-1,83	2,23
Padangsidempuan	5,51	-0,73	2,75
Gunung Sitoli	6,05	0,38	2,25
<b>Sumatera Utara</b>	<b>5,22</b>	<b>-1,07</b>	

Sumber/ Source: Badan Pusat Statistik/ BPS-Statistic Indonesia  
Keterangan/Note :

\*) Angka Sementara/Preliminary Figures

\*\*\*) Angka Sangat Sementara/Very Preliminary Figures

**Tabel 13.3 Penduduk Miskin Menurut Kabupaten/Kota di Sumatera Utara (000 Jiwa), 2018-2021**  
**Table Population Under Poverty Line by Regency/ Municipality in North Sumatera (000), 2018-2021**

Kabupaten/Kota Regency/Municipality	2018	2019	2020	2021
(1)	(2)	(3)	(4)	(5)
<b>Kabupaten/ Regency</b>				
Nias	22,61	22,10	23,12	24,33
Mandailing Natal	42,39	40,64	41,31	43,24
Tapanuli Selatan	25,63	24,22	23,96	25,01
Tapanuli Tengah	48,53	46,99	47,19	49,95
Tapanuli Utara	29,20	28,57	28,41	29,72
Toba	15,82	15,78	16,05	16,61
Labuhanbatu	41,70	41,52	42,17	45,03
Asahan	74,14	70,53	66,32	69,29
Simalungun	80,30	76,33	73,64	76,99
Dairi	23,19	21,86	22,93	23,72
Karo	35,36	34,08	36,57	38,01
Deli Serdang	88,52	84,94	86,26	92,52
Langkat	105,46	103,08	101,87	106,59
Nias Selatan	52,70	52,51	53,88	55,16
Humbang Hasundutan	16,93	16,60	17,92	18,71
Pakpak Bharat	4,66	4,52	4,59	4,79
Samosir	16,81	15,79	15,80	16,08

**Tabel 13.3**      **Lanjutan/**  
**Table**            **Continued**

Kabupaten/Kota <i>Regency/Municipality</i>	2018	2019	2020	2021
(1)	(2)	(3)	(4)	(5)
Serdang Bedagai	50,49	48,69	49,18	51,16
Batu Bara	51,78	50,46	49,78	52,59
Padang Lawas Utara	26,82	26,06	26,79	28,37
Padang Lawas	23,05	23,17	23,87	25,78
Labuhanbatu Selatan	33,14	30,17	28,63	30,36
Labuhanbatu Utara	36,45	34,76	34,86	37,13
Nias Utara	36,33	34,42	34,74	35,84
Nias Barat	23,00	22,08	22,33	21,75
<b>Kota/Municipality</b>				
Sibolga	10,81	10,82	10,49	10,80
Tanjungbalai	25,30	24,54	23,54	24,10
Pematangsiantar	22,01	21,99	21,23	22,06
Tebingtinggi	16,64	16,30	16,32	17,37
Medan	186,45	183,79	183,54	193,03
Binjai	16,07	15,61	15,91	16,46
Padangsidempuan	16,79	16,06	16,56	17,28
Gunung Sitoli	25,91	23,06	23,54	24,02
<b>Sumatera Utara</b>	<b>1,324,98</b>	<b>1 282,04</b>	<b>1 283,29</b>	<b>1 343,86</b>

Sumber/ Source: Badan Pusat Statistik/ *BPS*Statistic Indonesia

**Tabel 13.4** Indeks Pembangunan Manusia (IPM) Menurut Kabupaten/ Kota di Sumatera Utara, 2020-2021  
**Table** *Human Development Index (HDI) by Regency/ Municipality in North Sumatera , 2020-2021*

Kabupaten/Kota <i>Regency/ Municipality</i>	2020	2021
(1)	(2)	(3)
<b>Kabupaten/ Regency</b>		
Nias	61,93	62,74
Mandailing Natal	66,79	67,19
Tapanuli Selatan	70,12	70,33
Tapanuli Tengah	69,23	69,61
Tapanuli Utara	73,47	73,76
Toba	75,16	75,39
Labuhan batu	72,01	72,09
Asahan	70,29	70,49
Simalungun	73,25	73,40
Dairi	71,57	71,84
Karo	74,43	74,83
Deli Serdang	75,44	75,53
Langkat	71,00	71,35
Nias Selatan	61,89	62,35
Humbang Hasundutan	68,87	69,41
Pakpak Bharat	67,59	67,94
Samosir	70,63	70,83

**Tabel 13. 4** Lanjutan/  
**Table** *Continued*

Kabupaten/Kota <i>Regency/Municipality</i>	2020	2021
(1)	(2)	(3)
Serdang Bedagai	70,24	70,56
Batu Bara	68,36	68,58
Padang Lawas Utara	69,85	70,11
Padang Lawas	68,25	68,64
Labuhanbatu Selatan	71,40	71,69
Labuhanbatu Utara	71,61	71,87
Nias Utara	62,36	62,82
Nias Barat	61,51	61,99
<b>Kota/Municipality</b>		
Sibolga	73,63	73,94
Tanjungbalai	68,65	68,94
Pematangsiantar	78,75	79,17
Tebingtinggi	75,17	75,42
Medan	80,98	81,21
Binjai	75,89	76,01
Padangsidempuan	75,22	75,48
Gunung Sitoli	69,31	69,61
<b>Sumatera Utara</b>	<b>71,77</b>	<b>72,00</b>

Sumber/ Source: Badan Pusat Statistik/ BPS-Statistic Indonesia

**Tabel**



**Table 13.5** Tingkat Partisipasi Angkatan Kerja (TPAK) dan Tingkat Pengangguran Terbuka (TPT) Penduduk Umur 15 Tahun ke Atas menurut Kabupaten/Kota (%), 2019-2020  
*Labour Force Participation Rate and Open Employee Rate 15 Years of Aged and Over by Regency/Municipality (%), 2019-2020*

Kabupaten/Kota <i>Regency/Municipality</i>	TPAK		TPT	
	<i>Labour Force Participan Rate</i>		<i>Open Employee Rate</i>	
	2020	2021	2020	2021
(1)	(2)	(3)	(4)	(5)
<b>Kabupaten/Regency</b>				
01 Nias	81,16	81,79	3,49	3,12
02 Mandailing Natal	65,94	69,79	6,50	6,12
03 Tapanuli Selatan	78,54	74,38	4,42	4,00
04 Tapanuli Tengah	70,91	75,05	7,54	7,24
05 Tapanuli Utara	82,18	82,63	2,94	1,54
06 Toba	81,21	80,38	2,50	0,83
07 Labuhanbatu	64,91	61,84	6,05	5,66
08 Asahan	59,62	63,02	7,24	6,39
09 Simalungun	71,83	72,55	4,58	4,17
10 Dairi	70,22	85,73	1,75	1,49
11 Karo	83,93	84,56	1,83	1,95
12 Deli Serdang	67,23	66,78	9,50	9,13
13 Langkat	69,92	69,12	7,02	5,12
14 Nias Selatan	77,14	72,25	4,15	3,91
15 Humbang	87,13	84,17	0,84	1,94
16 Pakpak Bharat	88,95	87,70	1,93	1,36
17 Samosir	52,17	84,38	1,20	0,70
18 Serdang Bedagai	69,82	66,75	5,54	3,93

**Tabel 13.5 Lanjutan/  
Table Continued**

Kabupaten/Kota <i>Regency/Municipality</i>	TPAK		TPT	
	<i>Labour Force Participation Rate</i>		<i>Open Employee Rate</i>	
	2020	2021	2020	2021
(1)	(2)	(3)	(4)	(5)
19 Batu Bara	69,10	70,00	6,48	6,62
20 Padang Lawas Utara	66,04	76,82	3,11	3,19
21 Padang Lawas	76,93	75,23	4,11	4,07
22 Labuhanbatu Selatan	60,94	66,38	4,90	4,71
23 Labuhanbatu Utara	68,08	65,73	6,82	5,74
24 Nias Utara	73,71	74,27	4,54	3,00
25 Nias Barat	51,83	82,08	1,71	0,74
<b>Kota/Municipality</b>				
71 Sibolga	70,38	71,19	8,00	8,72
72 Tanjungbalai	65,84	66,57	6,97	6,59
73 Pematangsiantar	70,45	68,80	11,50	11,00
74 Tebing Tinggi	69,27	67,19	9,98	8,37
75 Medan	63,62	62,16	10,74	10,81
76 Binjai	65,14	62,77	8,67	7,86
77 Padangsidempuan	73,24	68,69	7,45	7,18
78 Gunungsitoli	62,82	62,95	5,94	4,80
<b>Sumatera Utara</b>	<b>768,67</b>	<b>69,10</b>	<b>6,91</b>	<b>6,33</b>

Sumber : BPS-Survei Angkatan Kerja Angkatan Kerja Nasional (Sakernas) 2019-2020

Source : BPS - National Labour Force Survey 2020-2021



# LAMPIRAN

<https://tobasamosi.kab.lps.go.id>



**Daftar Nama dan Alamat Kantor Pejabat di Lingkungan Pemerintahan  
Kabupaten Toba**

*Directory of High Rank Officers of Toba Government*

**I. Unsur Pimpinan Daerah**

	<b>Nama Pejabat</b>	<b>No.Telp/Hp</b>	<b>Alamat Kantor</b>
	(1)	(2)	(3)
1	Ir. Poltak Sitorus (Bupati Toba)	0632-322001	Jl. Sutomo No. 1 Pagar Batu Balige
2	Tonny M Simanjuntak, SE (Wakil Bupati Toba)	0632-322964	Jl. Sutomo No. 1 Pagar Batu Balige
3	Efendi S Panangian Napitupulu, SE (Ketua DPRD Kabupaten Toba)	0632-322348	Jl. Sutomo Pagar Batu Balige
4	AKBP Akala Fikta Jaya, S.Ik, MH (Kapolres Toba)	0632-342112	Jl. Siponggol Dolok Porsea 0 22384
5	Baringin, SH, MH (Kepala Kejaksaan Negeri Balige)	0632-21215	Jl. Patuan Nagari No.4 Balige
6	Lenny Megawati Napitupulu, SH, MH (Ketua Pengadilan Negeri Balige)	0632-21077	Jl. Patuan Nagari No.6 Balige

**II. Sekretariat Daerah Kabupaten**

	<b>Nama Pejabat</b>	<b>No.Telp/Hp</b>	<b>Alamat Kantor</b>
	(1)	(2)	(3)
1	Drs. Audy Murphy O. Sitorus, SH, M.Si Sekda Kabupaten Toba	0811620672	Jl. Sutomo No. 1 Balige Pagar Batu
2	Darwin Parhimpunan Sianipar, S.Pt., M.Si Staf Ahli Bupati Bidang Ekonomi, Pembangunan, Keuangan, SDA, dan Aset	081260345169	Jl. Sutomo No. 1 Balige Pagar Batu
3	Ir. Pargaulan Sianipar	085359985110	Jl. Sutomo No. 1

	Staf Ahli Bupati Bidang Pendidikan, Kesehatan, Infrastruktur, dan Pemberdayaan Masyarakat		Balige Pagar Batu
4	- Asisten Pemerintahan	0632-322700 Pes. 1021	Jl. Sutomo No. 1 Balige Pagar Batu
5	Sahat Matondang Manullang, SP Asisten Perekonomian dan Pembangunan	081260781834 Pes. 1026	Jl. Sutomo No. 1 Balige Pagar Batu
6	Ir. Parulian Siregar Asisten Administrasi Umum	081361365362	Jl. Sutomo No. 1 Balige Pagar Batu+

<b>III Badan-Badan</b>			
	<b>Nama Pejabat</b>	<b>No.Telp/HP</b>	<b>Alamat Kantor</b>
	(1)	(2)	(3)
1	James Silaban SH (Kepala Bappeda Toba)	0632-322349	Komplek Perkantoran Soposurung – Simanjalo Balige
2	Drs. Agus Sitorus (Plt. Kepala Badan Kepegawaian dan Pengembangan Sumber Daya Manusia)	081260681818	Jl .A.B. Silalahi Simanjalo – Balige
3	dr.Pontas Humisar Batubara, M.Kes (Kepala Badan Penanggulangan Bencana Daerah)	085207278371	Jl. A.B Silalahi - Batu – Balige
4	Drs. Jhon Maurids Siagian (Kepala Badan Kesatuan Bangsa dan Politik)	081375878903	Jl Pelajar Soposurung- Balige
5	Ganyang Situmorang SE (Kepala Badan Pengelolaan	082276087175	Jl A.B Silalahi Komplek Perkantoran

Keuangan dan Aset Daerah)

Simanjalo Balige

**IV. Dinas-Dinas**

	<b>Nama Pejabat</b>	<b>No.Telp/HP</b>	<b>Alamat Kantor</b>
	(1)	(2)	(3)
1	Drs. Lalo Hartono Simanjuntak, M.Si (Kepala Dinas Komunikasi dan Informatika)	081260218697	Jl. Tarutung Km 2 Soposurung Balige
2	Joni Hutajulu, SP, M.Si (Kepala Dinas Tenaga Kerja Dan Transmigrasi)	082369353339	Jl. Mulia Raja Balige
3	Jonni D P Lubis, ST, MT (Kepala Dinas Perumahan Rakyat dan Permukiman)	082361044438	Jl. AB. Silalahi Komp. Perkantoran Simanjalo
4	dr. Juliwan Hutapea (Kepala Dinas Kesehatan)	081328577297	Jl.Somba Debata Balige
5	Drs. Parlinggoman Panjaitan, MM (Kepala Dinas Pendidikan Pemuda dan Olahraga)	081262768400	Jl. Pelajar Soposurung Balige
6	Ir. Togap Hasoloan Sitorus (Kepala Dinas Pertanian Peternakan dan Perikanan)	08116211265	Jl. Hutabulu Mejan Balige
7	Tito Siahaan,SH (Kepala Dinas Perhubungan)	08126555141	Jl. Balige-Tarutung Balige
8	Henry Silalahi, SE, M.Si (Kepala Dinas PMDP dan PA)	081260043043	Jl. Mulia Raja Balige
9	Sikkat Sitompul, ST (Plt.Kepala Dinas Pekerjaan Umum dan Penataan Ruang)	-	Komp. Perkantoran Simanjalo-Balige
10	Ir. Jhon Piter Silalahi, MT (Kepala Dinas Pariwisata dan Kebudayaan)	08126371005	Jl. Siliwangi
11	Ir. Tua Pangaribuan, M.Si	081263395706	Jl. AB Silalahi Komp.



	(Kepala Dinas Perdagangan, Perindustrian dan Koperasi Usaha Kecil Menengah)		Perkantoran-Desa Simanjalo Balige
12	dr. Rajaipan O Sinurat M.Kes	089638819165	Jl. Bukit barisan No.36
13	(Kepala Dinas Sosial) Herbet Sahat Parasian Pasaribu,S.Si, Apt, M.Si (Kepala Dinas Pengendalian Penduduk dan Keluarga Berencana)	08126578159	Balige Jl. Pasar Tambunan No 2 Tambunan Balige
14	Drs. Bonar M.T Butar-Butar (Kepala Dinas Kependudukan Dan Pencatatan Sipil)	081344399797	Jl. Mulia Raja No.26 Balige
15	Ir. Mintar Manurung (Kepala Dinas Lingkungan Hidup)	085275338844	Jl. Huta Bulu-Mejan No. 14 Balige
16	Marasi Simanjuntak, SP (Kepala Dinas Ketahanan Pangan)		Jl. Siborong – borong, Balige
17	Drs. Sangkap Pasaribu (Kepala Dinas Penanaman Modal dan Pelayanan Perizinan Terpadu Satu Pintu)	0632-21999	Jl Mulia Raja No 24 Balige
18	Drs. Wilker Siahaan (Kepala Dinas Perpustakaan dan Kearsipan)	082273173984	Jl Pelajar Sopusurung No 23 Balige
19	Josib Broztito Sianipar, S.Sos (Kepala Satuan Polisi Pamong Praja)	081376447898	Jl Sutomo No 1, Pagar Batu, Balige
20	Drs. Wallen Hutahaeen Inspektur Daerah	082272285335	Jl. Hutabulu Mejan

#### V. Instansi Vertikal

	<b>Nama Pejabat</b>	<b>No.Telp/HP</b>	<b>Alamat Kantor</b>
	(1)	(2)	(3)
1	Wanton Naibaho (Kepala Kantor Kementerian Agama Kab. Toba)	0632-322103	Jl. Huta Bulu Mejan Balige
2	Drs. Whenlis, M.Si (Kepala Badan Pusat Statistik Kabupaten Toba)	0632-21480	Jl. Somba Debata No. 5 Onan Raja Balige
3	Henri Alfa Edison Damanik, SH (Kepala Rumah Tahanan Negara Kelas IIB Balige)	0632-21051	Jl. Siliwangi No.17 Balige
4	Harianto Butar-Butar, SE, M.Si (Kepala UPT DIPENDASU Kantor Sistem Administrasi Manunggal Satu Atap)	0632-322310	Jl. Somba Debata No. 1 Balige
5	Serepia Agustina, SH, MH (Kepala Kantor Pertanahan Nasional)	0632-21870	Jl. Somba Debata  No. 03 Onan Raja
6	Puji Astutik (Plh. Kepala Kantor Pelayanan Perbendaharaan Negara Balige)	0632-21499	Jl. Raya Balige- Laguboti Km. 3 5 Balige
7	Andjar Susanto (Kepala Kantor Pelayanan Pajak Pratama Balige)	0632-21758	Jl. Somba Debata Komp. Ruko Ganda Uli
8	Ramsyah Sihombing, SH, MH (Ketua Pengadilan Agama Balige)	0632-21165	Jl. Balige-laguboti Km 5 Balige
9	Rinto P Hutapea (KPU Toba)	0632-322401	Jl. DI Panjaitan No. 1B, Balige

**VI. PN / PT/ BUMN / BUMD KABUPATEN TOBA**

	<b>Nama Pejabat</b>	<b>No.Telp/HP</b>	<b>Alamat Kantor</b>
	(1)	(2)	(3)
1	Piraman Tarigan (Kepala Kantor PT.Pos Indonesia (Persero) Cabang Balige)	0632-21266	Jl. D.I. Panjaitan No. 4 Balige 22311
2	Tommy Siallagan (Manajer PT. PLN (Persero) Rayon Balige)	0631-21182	Jl. Dr. TD. Pardede No.14 Balige
3	M Dede Iriawan	0632-41020	Jl. D.I. Panjaitan

	(Manajer PT. PLN (Persero) Ranting Porsea)		No. 2 Porsea
4	Risda Sidabutar (Kepala Kantor PDAM Tirtanadi Cabang Balige)	0632-21381	Jl. Sisingamangaraja No. 89 Balige
5	Bahtera Pinem (Kepala Gudang Bulog Balige Sub Divisi Regional II Pematang Siantar)	0632-21259	Jl. Gereja HKBP Tambunan Lumban Pea Balige
6	Rudi Pardede Pimpinan Cabang Bank Sumut Balige	0632-21358	Jl. Sisingamangaraja No. 42 Balige
7	Jehan Reska Alwina Kepala Cabang BRI Balige	0632-21365	Jl. Sisingamangaraja No. 188 Balige
8	Maralun Chandra Sitompul Kepala Cabang BNI 46	0632-21101	Jl. Patuan Nagari No. 101 Balige
9	Theresia Lenora Hutagalung Kepala Cabang Bank Mandiri	0632-322431	Jl. Patuan Nagari No. 10 Balige

**Daftar Partai Politik di Kabupaten Toba**  
*List of Participator Political Party in Toba Regency*

No.	Nama Partai/ Ketua Umum	Nama Pengurus Daerah	Alamat
(1)	(2)	(3)	(4)
1	Partai Hati Nurani Rakyat (HANURA) Ketua Umum : DR. Oesman Sapta	Ketua : Wilson Pangaribuan, BE, ST, MM Sekretaris : Kapt. (Purn) Pagartua Siahaan Bendahara : Alo Sianipar SH	Jl. Lintas Laguboti Aruan Ruko Latoba No 05B Laguboti
2	Partai Solidaritas Indonesia Ketua Umum : Grace Natalie Louisa	Ketua : Parlindungan Siahaan Sekretaris : Jonathan R. Panggabean Bendahara : Nufi A. Pardede	Jl. Napitupulu Bagasan, Kec. Balige
3	Partai Keadilan dan Persatuan Indonesia (PKPI) Ketua Umum : Diaz Faisal Malik Hendropriyono	Ketua : Ir. Marojahan Hutapea Sekretaris : Hendra Silaen Bendahara : Citra Debora Napitupulu	Jl.SM Raja No 51 Kel. Pasar Laguboti Kec. Laguboti
4	Partai Keadilan Sejahtera (PKS) Ketua Umum : Ahmad Syaikhu	Ketua : Ali Hamzani, S.Pd Sekretaris : Alfin Hasibuan Bendahara : Sudirman Darwis	Jl.SM Raja Desa Pardomuan Nauli Kec. Balige
5	Partai Amanat Nasional	Ketua : St. Drs. Jisman Pasaribu, ST, MT	Huta Sosor Binanga Desa

**Daftar Partai Politik di Kabupaten Toba**  
*List of Participator Political Party in Toba Regency*

No.	Nama Partai/ Ketua Umum	Nama Pengurus Daerah	Alamat
(1)	(2)	(3)	(4)
	(PAN)	Sekretaris : Dolfin Bistok Sitorus	Balige II, Kec. Balige
	Ketua Umum : Zulkifli Hasan	Bendahara : Sarma Roselyn Siagian	
6	Partai Kebangkitan Bangsa (PKB)	Ketua : St.Sabaruddin Tambunan	Jl. Pematang Siantar
	Ketua Umum : Drs. H. A. M. Iskandar	Sekretaris : Hendri Rusman Siahaan	No 28 Desa Sibolahotang SAS
		Bendahara : Saria Pangaribuan	Kec. Balige
7	Partai Golongan Karya (GOLKAR)	Ketua : Efendi S.P. Napitupulu, SE	Jl. SM Raja No. 89B
	Ketua Umum : Airlangga Hartarto	Sekretaris : Tomson Manurug SE	Kec. Balige
		Bendahara : Sopia Siahaan	
8	Partai Persatuan Pembangunan	Ketua : Maju Arnanta Sitorus, SE	Jl. SM Raja No. 64 Lantai 3 Kel . Pasar Porsea Porsea
	Ketua Umum : H. Suharso Monoarfa	Sekretaris : Sabaruddin	
		Bendahara : Mahadi Sitorus, SE	

9	Partai Bulan Bintang Ketua Umum :	Ketua : - Sekretaris : -	JI Toba
	Prof. DR. Yusril Ihza Mahendara, SH, M.Sc.	Bendahara : -	
10	Partai Demokrasi Indonesia Raya Ketua Umum : Megawati Soekarnoputri	Ketua : Mangatas Silaen Sekretaris : Sahat Panjaitan Bendahara : Fernando Napitupulu	JI P Siantar No 14 Kel. Balige I Kec. Balige
11	Partai Demokrat Ketua Umum : H. Agus Harimurti Yudhoyono, M.Sc, M.P.A, M.A	Ketua : Robinson Sekretaris : Edward H. M Simanjuntak, SE Bendahara : Parlindungan Sianipar	JI DR TD Pardede Tampubolon SH No. 4, Kel Pardede Onan Kec. Balige
12.	Partai Nasdem Ketua Umum : Surya Paloh	Ketua : Jubel Tambunan Sekretaris : Robinson Sibarani Bendahara : Pangihutan Sinambela	Tambunan Lumban Gaol Kec. Balige
13	Partai Gerakan Indonesia Raya Ketua Umum: Letjen TNI (Purn) H. Prabowo Subianto	Ketua : Winner : Sinambela, SH Sekretaris : Charles M Sitohang Bendahara : Ramli Aruan	Jl. Pasar Melintang Ruko No 3, Desa Tambunan Lumban Pea, Kec.z Balige
14	Partai Gerakan Perubahan Indonesia Ketua Umum: Ahmad Ridha Sabana, SE, MBA	Ketua : Rahmali Panjaitan Sekretaris : Fernandes Gurning Bendahara : Melina Smanungkalit	JI Babalubis Kel. Sangkar Nihuta, Kec. Balige

## APPENDIX

15	Partai Berkarya Ketua Umum: Mayor Jenderal (Purn.) Muchdi Purwopranjono	Ketua : Burhanuddin Pangaribuan Sekretaris : Elisabet Pangaribuan Bendahara : Mariana Makdalena	Jl Balige/Laguboti Km.5, Desa Lumban Pea, Kec. Balige
16	Partai Persatuan Indonesia Ketua Umum: Hary Tanoesoedibjo	Ketua : Makmur Marpaung Sekretaris : Nurmasari Bendahara : Hotman Siahaan	Jl. Pasar Melintang Tambunan Ruko No. 3, Desa Lumban Pea, Kec. Balige

Sumber/Source : Komisi Pemilihan Umum (KPU) Kabupaten Toba / *Election Commission of Toba Regency*

**Anggota Dewan Perwakilan Rakyat Daerah (DPRD)  
Kabupaten Toba 2020 -2024 /**  
*Member List of Regional House Representative of Toba Regency  
2020 – 2024*

No	Nama/ Partai Politik	Alamat	No Handphone
(1)	(2)	(3)	(4)
1.	<b>Effendi S. Panangian Napitupulu, SE</b>  GOLKAR	-Komplek Perumahan Pimpinan DPRD Kabupaten Toba -Jl Pasar Raja Desa Parparean III, Kec. Porsea	081397545454
2.	<b>Tomson Manurung,ST</b>  GOLKAR	Jl. Sihubak-Hubak Desa Lumbang Binanga, Kec. Uluan	081264590015
3.	<b>Patuan Baringin Pardede, SP</b>  GOLKAR	Jl. Patuan Nagari Kel Pardede Onan, Kec. Balige	081370584809
4.	<b>Ritcard Lubis</b>  GOLKAR	Komp. SMA Kel. Parsoburan Tengah, Kec. Habinsaran	082166745588
5.	<b>Santober Hutapea</b>  GOLKAR	Parluasan, Lumban Rau Utara, Kec. Nassau	081273847883
6.	<b>Betman Sitorus</b>  GOLKAR	Simpang Tiga Sinta Dame, Kec. Silaen	082276087074
7.	<b>Candrow Manurung,SH</b>  NasDem	-Komplek Perumahan Pimpinan Daerah Kabupaten Toba -Pardamean Kec Ajibata	081269788871
8.	<b>Robinson Sibarani</b>  NasDem	Natolutali Kec Silaen	082141223344



9.	<b>Boy Antoni Simangunsong</b> NasDem	Tambunan Pasar Melintang, Desa Tambunan Lumban Pea, Kec. Balige	081263508505
10	<b>Henry Tambunan</b> NasDem	Jl P Siantar No 2, Patane III, Kec Porsea	081375503708
11	<b>Henri Polamarisi Simanjuntak, SH</b> NasDem	Lumban Rau Tengah, Kec. Nassau	081284387757
12	<b>Mangatas Silaen</b> PDIP	Jl Pelopor No 15, Komp Rindam, Bah Kapul, Siantar Sitalasari	081265125538
13	<b>Fauzi Suwira G Sirait, Amd</b> PDIP	Pasar Baru, Bius Gu Barat, Kec. Parmaksian	08124784044
14	<b>Parasian Tampubolon, TP</b> PDIP	Lumban Dolok, Kec. Silaen	081364288530
15	<b>N Yunior F H Hutapea, SIP, MM</b> PDIP	Simare, Kec. Borbor	085371191531
16	<b>Frans Hendrik Tambunan</b> PDIP	Jl. Raja Paindoan No 18, Lumban Dolok Haumabange, Kec. Balige	081381111121
17	<b>Tua Parasian Silaen, SE</b> Demokrat	Jl Parsoburan Kec. Silaen	08538677708
18	<b>Robinson Tampubolon,SH</b> Demokrat	Jl. Wahid Ali No 53 RT/RW 033/013 Kel.2 Ilir, Kec. Ilir Timur II, Kota Palembang , Sumsel	081224441968

19	<b>Hisar Hutagaol</b> Demokrat	Jl Adian Baja Kel. Meranti Timur, Kec. Pintu Pohan Meranti	083268638967
20	<b>Walmen Butar – Butar</b> Demokrat	Jl. Lumban Sakkalan, Kec. Lumban Julu	082267295478
21	<b>St. Sabaruddin, A.Md</b> PKB	Lumban Rihit, Desa Lumban Gaol, Kec. Balige	085270033790
22	<b>Diama Aruan</b> PKB	Silimbat, Kec. Sigumpar	08128441730
23	<b>Usden Sianipar</b> PKB	Komp Arjuna Pintu Bosi, Kec. Laguboti	081361117780
24	<b>Mutiara N O Panjaitan, SE</b> PKB	Jl Abdullah Lubis No 20/8 Petisah Hulu, Medan Baru, Medan	081362592233
25	<b>Torang Hamonangan Sitorus</b> Perindo	Patane III, Kec Porsea	08116205678
26	<b>Binsar Gultom,SE</b> Perindo	Sintong Marnipi, Kec Laguboti	08126350042
27	<b>Gumontan Pasaribu</b> Perindo	Pasar Borbor, Kec Borbor	082166202599
28	<b>Syamsudin Manurung,SH, M.Si</b> Hanura	Aek Natolu, Desa Sionggang Utara, Kec. Lumban Julu	081370933802
29	<b>Ramli Famili Butar – Butar</b> Hanura	Patane V, Kec. Porsea	08126405301
30	<b>Hendra Silaen</b> PKPI	Silaen	081263555014

Sumber/Source : Sekretariat DPRD Kabupaten Toba/ *House of Regional People's Representative Council of Toba Regency*

**Daftar Nama Camat Dan Alamat Kecamatan Kabupaten Toba**  
*/Directory of Sub Regency Office Chief of Toba Regency in 2021*

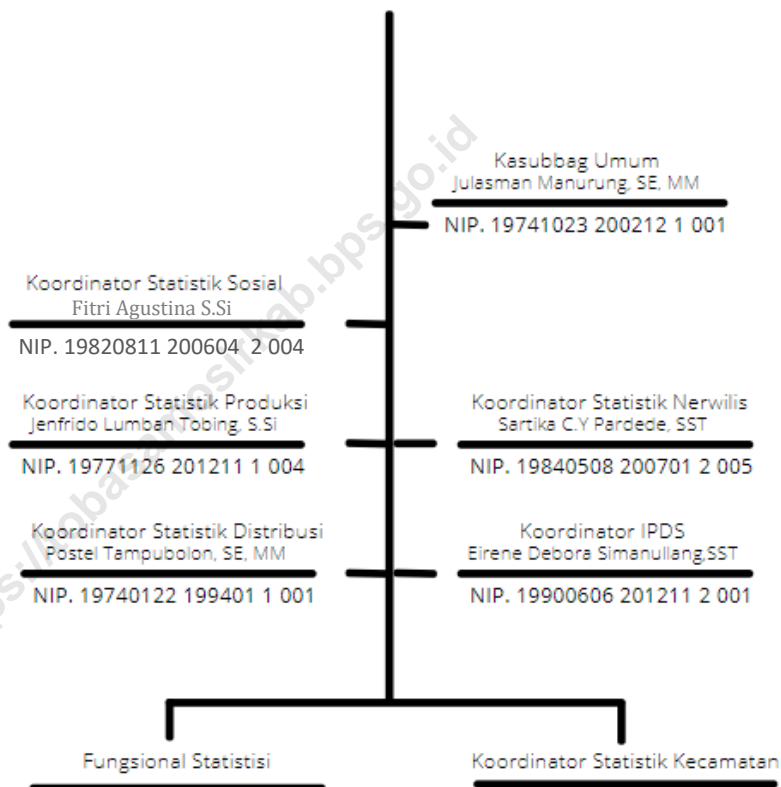
	<b>Nama Camat</b>	<b>Kecamatan</b>	<b>Alamat Kantor</b>
	(1)	(2)	(3)
1.	Pantun Josua Pardede S.Sos M.Si	Balige	Jl. Mulia Raja No. 26 Balige
2.	Nelly Arta Dumora L. Tobing, SE	Laguboti	JL. Ahmad Yani No. 5 Laguboti
3.	Santo Pane,SE	Habinsaran	Jl. Pasar I Habinsaran
4.	Sabam Pardosi SE	Borbor	Pasar Borbor
5.	-	Silaen	Jl. Sisingamaraja No. 15 Silaen
6.	Jaga Situmorang SH	Sigumpar	Jl. Lintas Sumatera No. 5B Kel. Sigumpar Dangsina Sigumpar
7.	Robert Manurung SH	Porsea	Jl. Dr. F.L. Tobing No. 7 Porsea
8.	-	Pintu Pohan Meranti	Pintu Pohan Meranti
9.	Mangara Butarbutar S.Pd. SH	Lumban Julu	Jl. Lintas Sumatera – Pasar Lumban Julu
10.	Drs. Henry Butar Butar	Uluan	SihubakOhubak Desa Lumban Binanga
11.	Drs. Tigor Sirait	Ajibata	Jl. D.I. Panjaitan Ajibata
12.	Freddy A. Panjaitan S.Sos MM	Tampahan	Jl SM Simanjuntak Tampahan
13.	Timbul Sipahutar S.Pd M.Si	Nassau	Nassau
14.	Pintor Pangaribuan, SH	Siantar Narumonda	Narumonda I
15.	Paiman Butar-Butar S.Si	Parmaksian	Jl. Dr Bisuk Siahaan Desa Pangombusan
16.	Hulman Sitorus SE	Bonatua Lunasi	Jl. Lintas Sumatera – Pasar Lumban Lobu

**Struktur Organisasi Badan Pusat Statistik Kabupaten Toba**  
**Organization Structure of Central Board Statistic of Toba Regency**

**Kepala BPS**

**Drs. Whenlis, M.Si**

**NIP. 19660705 199212 1 001**



## Timbangan, Takaran Dan Ukuran Sistem Metrik

### *Weights, Measures and Metric System*

Nilai/ <i>Equivalent</i>	Nama/ <i>Name</i>	Singkatan Internasiona	
(1)	(2)	(3)	
<b>A. Ukuran Panjang/<i>Linear Measures</i></b>			
1.000	meter/ <i>meter</i>	kilometer/ <i>kilometer</i>	km
100	meter/ <i>meter</i>	hektometer/ <i>hectometer</i>	hm
10	meter/ <i>meter</i>	dekameter/ <i>decameter</i>	dam
1	meter/ <i>meter</i>	meter/ <i>meter</i>	m
0,1	meter/ <i>meter</i>	desimeter/ <i>decimeter</i>	dm
0,01	meter/ <i>meter</i>	centimeter/ <i>centimeter</i>	cm
0,001	meter/ <i>meter</i>	milimeter/ <i>millimeter</i>	mm
0,0001	meter/ <i>meter</i>	mikron/ <i>micron</i>	u
<b>B. Ukuran Luas/<i>Surface Measures</i></b>			
1.000.000	meter persegi/ <i>square meter</i>	kilometer persegi/ <i>square kilometer</i>	km <sup>2</sup>
10.000	meter persegi/ <i>square meter</i>	hektometer persegi/ <i>square hectometer/hectar</i>	hm <sup>2</sup> atau ha
100	meter persegi/ <i>square meter</i>	dekameter persegi/ <i>square decameter or are</i>	dam <sup>2</sup> atau are
1	meter persegi/ <i>square meter</i>	meter persegi/ <i>square meter</i>	m <sup>2</sup>
0,01	meter persegi/ <i>square meter</i>	desimeter persegi/ <i>square decimeter</i>	dm <sup>2</sup>
0,0001	meter persegi/ <i>square meter</i>	centimeter persegi/ <i>square centimeter</i>	cm <sup>2</sup>
0,000001	meter persegi/ <i>square meter</i>	milimeter persegi/ <i>square millimeter</i>	mm <sup>2</sup>

**C. Ukuran Isi /Volume/Measure or Capacity**

1	meter kubik (1000 liter)/ <i>cubic meter or 1000 liter</i>	meter kubik atau kltr	m <sup>3</sup> atau kl
0,1	meter kubik (100 liter)/ <i>cubic meter or 100 liter</i>	hektoliter/ <i>hectoliter</i>	hl
0,01	meter kubik (10 liter)/ <i>cubic meter or 10 liter</i>	dekaliter/ <i>decaliter</i> desimeter kubik (liter)/	dl
0,001	meter kubik (1 liter)/ <i>cubic meter or 1 liter</i>	<i>cubic decimeter or liter</i>	dm <sup>3</sup> atau l
0,1	desimeter kubik (0,1 liter) <i>cubic deciliter or 0,1 liter</i>	desiliter/ <i>deciliter</i>	dl
0,01	desimeter kubik (0,01,ltr) <i>cubic deciliter or 0,01 ltr</i>	centiliter/ <i>centiliter</i>	cl
0,001	desimeter kubik (0,001ltr) <i>cubic deciliter or 0,001 ltr</i>	mililiter atau centimeter kubik/ <i>millimeter or cubic centimeter</i>	ml atau cm <sup>3</sup> /cc
0,000001	desimeter kubik atau 0,000001 liter/ <i>decimeter or 0,000001 liter</i>	milimeter kubik/ <i>cubic millimeter</i>	mm <sup>3</sup>

**D. Timbangan/Weight Measures**

1000	Kilogram	Ton	t (m.t)
100	Kilogram	Quintal	Q
1	Kilogram	Kilogram	kg
0,1	Kilogram	Hektogram	hg
0,01	Kilogram	Decagram	dag
0,001	Kilogram	Gram	g
0,1	Gram	Desigram	dg
0,01	Gram	Centigram	cg
0,001	Gram	Miligram	mg
100	Gram	Ons	ons
200	Gram	Metric Carat	Kt
1000	Gram	Kilogram	Kg

**Timbangan, Takaran Dan Ukuran Termasuk Jenis Lain Dari Pada  
Sistem Metrik /  
Non Metric Weights and Measures**

Negara Asal/ Country	Ukuran Sistem Matrix Dinilai Dalam Bentuk Ukuran Jenis Lain/ <i>Metrics Units Converted in to Foreign Measures</i>		
(1)	(2)		
<b>A. Ukuran Panjang/ Linear Measure</b>			
Inggris dan	1 km	= 0 62137	Mile
<b>Amerika Serikat/</b>	1 m	= 0 00497	Furlong
<i>Great Britain and</i>	1 m	= 1 0936	yard
<i>USA</i>	1 m	= 3 2808	feet
	1 m	= 39 37	inches
	1 m	= 0 135	geogr mile
	1 m	= 0 541	sea mile
Indonesia/	1 km	= 0 6636	java paal
<b>Indonesia</b>	1 m	= 0 2624	Rijnl. reode
	1 m	= 1 4539	amst.el
	1 sq	= 0 3681	sq mile



---

**B. Ukuran Luas/Surface Measure**


---

**Inggris dan****Amerika Serikat/***Great Britain and**USA*

1 k = 2,4711 acres

1 sq m = 1,19536 yard

## Indonesia/

1 sq m = 10,76365 sq feet

**Indonesia**

1 sq cm = 0,15498 sq inch

1 sq km = 140,9147 bahu

1 sq km = 70,45735 sq Rijnl.reode

1 cu m = 0,353 reg ton

**Timbangan, Takaran Dan Ukuran Termasuk Jenis Lain Dari Pada  
Sistem Metrik/**

*Non Metric Weights and Measures*

Negara Asal/ <i>Country</i>	Ukuran Sistem Matrix Dinilai Dalam Bentuk Ukuran Jenis Lain/ <i>Metrics Units Converted in to Foreign Measures</i>		
(1)	(2)		
<b>C. Ukuran Isi/Measure of Capacity</b>			
Inggris dan Amerika Serikat/ <i>Great Britain and USA</i>	1 cu m	= 1,307947	cu yard
	1 cu m	= 6,2897	barrel
	1 cu m	= 27,497	imp. bushel
Indonesia/ <i>Indonesia</i>	1 cu m	= 28,377	US bushel
	1 cu m	= 35,31338	cup. feet
	1 liter	= 0,2199	imp. gallon
	1 liter	= 0,2645	US. gallon
	1 liter	= 0,1166	Gantang

---

**D.Timbangan/Weight Measure**


---

<b>Inggris dan Amerika Serikat/ Great Britain and USA</b>	1 long ton (= 20 cwt)	= 22401 b
		= 1016,04 kg
Indonesia/ Indonesia	1 short ton (= 2001 lb)	= 907,18 kg
	1 hundredweight (cwt)	= 50,8 kg
	1 cental (= 100 lb)	= 45,36 kg
	1 pound avoirdupois (=1 lb)	= 453,6 g
		= 16 ounces av (=7000 grains)
	1 ounce avoirdupois (oz)	= 28,35 g
	1 pound troy (=12 oz troy)	= 373,24 g
	1 kg	= 20239 Amst.pound
	1 kg	= 25.9061 thail (opium)
	1 kg	= 81.4877 thail (gold)
	1 kg	= 1878.0488 carat (diamond)

---

**Daftar Nama Desa/Kelurahan di Kabupaten Toba Menurut Kecamatan**  
*Directory of Villages/Administrative Units by Sub Regency of Toba Regency*

**1. BALIGE**

1. Aek Bolon Julu
2. Aek Bolon Jae
3. Siboruon
4. Hutagaol Peatalun
5. Bonan Dolok II
6. Hutanamora
7. Hutadame
8. Bonan Dolok I
9. Bonan Dolok III
10. Sibuntuon
11. Lumban Gorat
12. Sianipar SihailOhail
13. Silalahi Pagar Batu
14. Hinalang Bagasan
15. Sangkar Nihuta
16. Pardede Onan
17. Napitupulu Bagasan
18. Balige III
19. Balige II
20. Paindoan
21. Parsuratan
22. Huta Bulu Mejan
23. Saribu Raja Janji Maria
24. Baruara
25. Matio
26. Lumban Pea
27. Lumban Gaol
28. Sibola Hotang SAS
29. Lumban Bulbul
30. Balige I
31. Lumban Dolok
32. Longat
33. Lumban Silintong
34. Lumban Pea Timur
35. Tambunan Sunge

**2. TAMPAHAN**

1. Tangga Batu Barat
2. Tangga Batu Timur
3. Gurgur Aek Raja
4. Lintong Nihuta
5. Tarabunga
6. Me a t

**3. LAGUBOTI**

1. Haunatas I
2. Sintong Marnipi
3. Sidulang
4. Haunatas II
5. Sibarani Nasampulu
6. Sitangkola
7. Sibuea
8. Simatibung
9. Pardomuan Nauli
10. Ujung Tanduk
11. Pintu Bosi
12. Gasaribu
13. Pasar Laguboti
14. Aruan
15. Lumban Bagasan
16. Tinggir Ni Pasir
17. Ompu Raja Hutapea
18. Sitoluama
19. Pardinggaran
20. Lumban Binanga
21. Siraja Gorat
22. Ompu Raja Hutapea Timur
23. Ompu Raja Hatulian

**4. BORBOR**

1. Pangururan
2. Pardomuan Nauli
3. Lintong
4. Natumingka
5. Rianiate
6. Aek Unsim
7. Purba Tua
8. Janji Maria
9. Pangururan II
10. Pangururan III
11. Riganjang
12. Pasar Borbor
13. Lumban Sewa
14. Huta Gurgur
15. Simare

**5. HABINSARAN**

1. Lumban Rau Barat
2. Lumban Rau Selatan
3. Parsoburan Tengah
4. Parsoburan Barat
5. Lumban Balik
6. Lumban Pinasa
7. Panamparan
8. Lumban Ruhap
9. Lumban Pea
10. Hitetano
11. Lobu Hole
12. Batu Nabolon
13. Lumban Gaol
14. Tornagodang
15. Taonmarisi
16. Pagar Batu
17. Sibuntuon
18. Aek Ulok
19. Pangujungan
20. Lumban Pinasa Saroha
21. Lumban Lintong
22. Pararungan

**6. NASSAU**

1. Lumban Rau Tengah
2. Lumban Rau Timur
3. Lumban Rau Utara
4. Napajoring
5. Sipagabu
6. Liat Tondung
7. Batu Manumpak
8. Lumban Rau Tenggara
9. Cinta Damai
10. Siantarasa

**7. PORSEA**

1. Parparean I
2. Parparean II
3. Parparean III
4. Parparean IV
5. Gala-gala Pangkailan
6. Pasar Porsea
7. Patane III
8. Patane IV
9. Patane II
10. Patane I
11. Amborgang
12. Nalela
13. Silamosik I
14. Lumban Gurning
15. Patane V
16. Raut Bosi
17. Simpang Sigura-gura

**8. SILAEN**

1. Pintu Batu
2. Pardomuan
3. Ombur
4. Parsambilan
5. Sigodang Tua
6. Sinta Dame
7. Natolutali
8. Dalihan Natolu
9. Huta Gur0gur II
10. Huta Gur0gur I
11. Sitorang I
12. Huta Namora
13. Silaen
14. Lumban Dolok
15. Napitupulu
16. Hutagaol Sihujur
17. Sibide Barat
18. Sibide
19. Meranti Barat
20. Simanobak
21. Marbulang
22. Siringkiron
23. Panindii

**9. SIGUMPAR**

1. Sigumpar Dangsina
2. Dolok Jior
3. Sigumpar
4. Sigumpar Julu
5. Maju
6. Marsangap
7. Nauli
8. SituaOTua
9. Sigumpar Barat
10. Banua Huta

**10. PINTU POHAN MERANTI**

1. Ambar Halim
2. Pintu Pohan Dolok
3. Pintu Pohan Pasar
4. Halado
5. Meranti Timur
6. Meranti Tengah
7. Meranti Utara

**11. SIANTAR NARUMONDA**

1. Narumonda V
2. Narumonda VI
3. Narumonda VII
4. Narumonda VIII
5. Siantar SitioOtio
6. Narumonda I
7. Narumonda II
8. Narumonda III
9. Narumonda IV
10. Siantar TongaOtonga II
11. Siantar Dangsina
12. Siantar Tonga-tonga I
13. Siantar Sigordang
14. Siantar Tonga-tonga III

**12. PARMAKSIAN**

1. Siantar Utara
2. Dolok Nauli
3. Jonggi Manulus
4. Banjar Ganjang
5. Pangombusan
6. Lumban Sitorus

7. Bius Gu Barat
8. Lumban Huala
9. Tangga Batu II
10. Tangga Batu I
11. Lumban Manurung

**13. LUMBAN JULU**

1. Sibaruang
2. Jangga Toruan
3. Jangga Dolok
4. Hatinggian
5. Lintong Julu
6. Pasar Lumban Julu
7. Sionggang Utara
8. Sionggang Tengah
9. Sionggang Selatan
10. Hutanamora
11. Jonggi Nihuta
12. Aeknatolu Java

**14. ULUAN**

1. Siregar Aek Nalas
2. Sigaol Barat
3. Sigaol Timur
4. Marom
5. Sibuntuon
6. Dolok Saribu Janji Matogu
7. Partor Janji Matogu
8. Parbagasan Janji Matogu
9. Partoruan Janji Matogu
10. Parhabinsaran Janji Matogu
11. Lumban Binanga
12. Lumban Holbung
13. Lumban Nabolon
14. Dolok Nagodang
15. Parik
16. Dolok Saribu Lumban Nabolon
17. Sampaupa

**15. ULUAN**

1. Parsaoran Sibisa
2. Pardamean Sibisa
3. Sigapiton
4. Horsik
5. Motung
6. Parsaoran Aajibata

7. Pardomuan Aijibata
8. Pardamean Aijibata
9. Pardomuan Motung
10. Parsaoran Sibisa

**16. BONATUA LUNASI**

1. Sibadihon
2. Naga Timbul
3. Harungguan
4. Lumban Lobu
5. Sinar Sabungan
6. Sihiong
7. Silamosik II
8. Nagatimbul Timur
9. Lumban Sangkalan
10. Partoruan Lumban Lobu
11. Pardolok Lumban Lobu
12. Silombu
12. Silombu

<https://tobasamosirkab.bps.go.id>



**UNDANG-UNDANG REPUBLIK INDONESIA  
NOMOR 16 TAHUN 1997  
TENTANG  
STATISTIK  
DENGAN RAHMAT TUHAN YANG MAHA ESA  
PRESIDEN REPUBLIK INDONESIA**

- Menimbang : i. bahwa statistik penting artinya bagi perencanaan pelaksanaan pemantauan dan evaluasi penyelenggaraan berbagai kegiatan di segenap aspek kehidupan bermasyarakat berbangsa dan bernegara dalam pembangunan nasional sebagai pengamalan Pancasila untuk memajukan kesejahteraan rakyat dalam rangka mencapai cita-cita bangsa sebagaimana tercantum dalam Pembukaan Undang-undang Dasar 1945;
- ii. bahwa dengan memperhatikan pentingnya peranan statistik tersebut diperlukan langkah-langkah untuk mengatur penyelenggaraan statistik nasional terpadu dalam rangka mewujudkan Sistem Statistik Nasional yang andal efektif dan efisien;
- iii. bahwa Undang-undang Nomor 6 Tahun 1960 tentang Sensus dan Undang-undang Nomor 7 Tahun 1960 tentang Statistik pada saat ini tidak sesuai lagi dengan perkembangan keadaan tuntutan masyarakat dan kebutuhan pembangunan nasional;
- iv. bahwa berdasarkan pertimbangan sebagaimana dimaksud dalam huruf a b dan c di atas dipandang perlu membentuk Undang-undang tentang Statistik yang baru;

Mengingat : Pasal 5 ayat (1) dan Pasal 20 ayat (1) Undang-undang Dasar 1945;

**Dengan persetujuan**

DEWAN PERWAKILAN RAKYAT REPUBLIK INDONESIA



## MEMUTUSKAN

Menetapkan : UNDANG-UNDANG TENTANG STATISTIK.

**BAB I****KETENTUAN UMUM****Pasal 1**

Dalam Undang-undang ini yang dimaksud dengan :

1. Statistik adalah data yang diperoleh dengan cara pengumpulan pengolahan penyajian dan analisis serta sebagai sistem yang mengatur keterkaitan antarunsur dalam penyelenggaraan statistik.
2. Data adalah informasi yang berupa angka tentang karakteristik (ciri0ciri khusus) suatu populasi.
3. Sistem Statistik Nasional adalah suatu tatanan yang terdiri atas unsur0unsur yang secara teratur saling berkaitan sehingga membentuk totalitas dalam penyelenggaraan statistik.
4. Kegiatan statistik adalah tindakan yang meliputi upaya penyediaan dan penyebaran data upaya pengembangan ilmu statistik dan upaya yang mengarah pada berkembangnya Sistem Statistik Nasional.
5. Statistik dasar adalah statistik yang pemanfaatannya ditujukan untuk keperluan yang bersifat luas baik bagi pemerintah maupun masyarakat yang memiliki ciri0ciri lintas sektoral berskala nasional makro dan yang penyelenggaraannya menjadi tanggung jawab Badan.
6. Statistik sektoral adalah statistik yang pemanfaatannya ditujukan untuk memenuhi kebutuhan instansi tertentu dalam rangka penyelenggaraan tugas0tugas pemerintahan dan pembangunan yang merupakan tugas pokok instansi yang bersangkutan.
7. Statistik khusus adalah statistik yang pemanfaatannya ditujukan untuk memenuhi kebutuhan spesifik dunia usaha pendidikan sosial budaya dan kepentingan lain dalam kehidupan masyarakat yang penyelenggaraannya dilakukan oleh lembaga organisasi perorangan dan atau unsur masyarakat lainnya.
8. Sensus adalah cara pengumpulan data yang dilakukan melalui pencacahan semua unit populasi di seluruh wilayah Republik Indonesia untuk memperoleh karakteristik suatu populasi pada saat tertentu.
9. Survei adalah cara pengumpulan data yang dilakukan melalui pencacahan

sampel untuk memperkirakan karakteristik suatu populasi pada saat tertentu.

10. Kompilasi produk administrasi adalah cara pengumpulan pengolahan penyajian dan analisis data yang didasarkan pada catatan administrasi yang ada pada pemerintah dan atau masyarakat.
11. Badan adalah Badan Pusat Statistik.
12. Populasi adalah keseluruhan unit yang menjadi objek kegiatan statistik baik yang berupa instansi pemerintah lembaga organisasi orang benda maupun objek lainnya.
13. Sampel adalah sebagian unit populasi yang menjadi objek penelitian untuk memperkirakan karakteristik suatu populasi.
14. Sinopsis adalah suatu ikhtisar penyelenggaraan statistik.
15. Penyelenggara kegiatan statistik adalah instansi pemerintah lembaga organisasi perorangan dan atau unsur masyarakat lainnya.
16. Petugas statistik adalah orang yang diberi tugas oleh penyelenggara kegiatan statistik untuk melaksanakan pengumpulan data baik melalui wawancara pengukuran maupun cara lain terhadap objek kegiatan statistik.
17. Responden adalah instansi pemerintah lembaga organisasi orang dan atau unsur masyarakat lainnya yang ditentukan sebagai objek kegiatan statistik.

## **BAB II**

### **ASAS ARAH DAN TUJUAN**

#### **Pasal 2**

Selain berlandaskan asas-asas pembangunan nasional Undang-undang ini juga berasaskan :

- a. keterpaduan;
- b. keakuratan; dan
- c. kemutakhiran.

#### **Pasal 3**

Kegiatan statistik diarahkan untuk :

- a. mendukung pembangunan nasional;

- b. mengembangkan Sistem Statistik Nasional yang andal efektif dan efisien;
- c. meningkatkan kesadaran masyarakat akan arti dan kegunaan statistik; dan
- d. mendukung pengembangan ilmu pengetahuan dan teknologi.

#### **Pasal 4**

Kegiatan statistik bertujuan untuk menyediakan data statistik yang lengkap akurat dan mutakhir dalam rangka mewujudkan Sistem Statistik Nasional yang andal efektif dan efisien guna mendukung pembangunan nasional.

### **BAB III**

## **JENIS STATISTIK DAN CARA PENGUMPULAN DATA**

### **Bagian Pertama**

#### **Jenis Statistik**

#### **Pasal 5**

Berdasarkan tujuan pemanfaatannya jenis statistik terdiri atas :

- a. statistik dasar;
- b. statistik sektoral; dan
- c. statistik khusus.

#### **Pasal 6**

- (1) Statistik dasar dan statistik sektoral terbuka pemanfaatannya untuk umum kecuali ditentukan lain oleh peraturan perundang-undangan yang berlaku.
- (2) Setiap orang memiliki kesempatan yang sama untuk mengetahui dan memanfaatkan statistik khusus dengan tetap memperhatikan hak seseorang atau lembaga yang dilindungi undang-undang.

### **Bagian Kedua**

#### **Cara Pengumpulan Data**

#### **Pasal 7**

Statistik diselenggarakan melalui pengumpulan data yang dilakukan dengan cara :

- a. sensus;
- b. survei;

- c. kompilasi produk administrasi; dan
- d. cara lain sesuai dengan perkembangan ilmu pengetahuan dan teknologi.

#### **Pasal 8**

- (1) Sensus sebagaimana dimaksud dalam Pasal 7 huruf a diselenggarakan sekurang-kurangnya sekali dalam 10 (sepuluh) tahun oleh Badan yang meliputi :
  - a. sensus penduduk;
  - b. sensus pertanian; dan
  - c. sensus ekonomi.
- (2) Penetapan tahun penyelenggaraan dan perubahan jenis sensus sebagaimana dimaksud dalam ayat (1) diatur lebih lanjut dengan Peraturan Pemerintah.

#### **Pasal 9**

- (1) Survei sebagaimana dimaksud dalam Pasal 7 huruf b diselenggarakan secara berkala dan sewaktu-waktu untuk memperoleh data yang rinci.
- (2) Survei antarsensus dilakukan pada pertengahan 2 (dua) sensus sejenis untuk menjembatani 2 (dua) sensus tersebut.

#### **Pasal 10**

- (1) Kompilasi produk administrasi sebagaimana dimaksud dalam Pasal 7 huruf c dilaksanakan dengan memanfaatkan berbagai dokumen produk administrasi.
- (2) Hasil kompilasi produk administrasi milik instansi pemerintah terbuka pemanfaatannya untuk umum kecuali ditentukan lain oleh peraturan perundangundangan yang berlaku.
- (3) Setiap orang mempunyai kesempatan yang sama untuk mengetahui dan memanfaatkan hasil kompilasi produk administrasi milik lembaga organisasi perorangan dan atau unsur masyarakat lainnya dengan tetap memperhatikan hak seseorang atau lembaga yang dilindungi undang-undang.

**BAB IV**  
**PENYELENGGARAAN STATISTIK**  
**Bagian Pertama**  
**Statistik Dasar**  
**Pasal 11**

- (1) Statistik dasar diselenggarakan oleh Badan.
- (2) Dalam menyelenggarakan statistik dasar sebagaimana dimaksud dalam ayat (1) Badan memperoleh data dengan cara :
  - a. sensus;
  - b. survei;
  - c. kompilasi produk administrasi; dan
  - d. cara lain sesuai dengan perkembangan ilmu pengetahuan dan teknologi.

Bagian Kedua Statistik Sektoral

**Pasal 12**

- (1) Statistik sektoral diselenggarakan oleh instansi pemerintah sesuai lingkup tugas dan fungsinya secara mandiri atau bersama dengan Badan.
- (2) Dalam menyelenggarakan statistik sektoral instansi pemerintah memperoleh data dengan cara :
  - a. survei;
  - b. kompilasi produk administrasi; dan
  - c. cara lain sesuai dengan perkembangan ilmu pengetahuan dan teknologi.
- (3) Statistik sektoral harus diselenggarakan bersama dengan Badan apabila statistik tersebut hanya dapat diperoleh dengan cara sensus dan dengan jangkauan populasi berskala nasional.
- (4) Hasil statistik sektoral yang diselenggarakan sendiri oleh instansi pemerintah wajib diserahkan kepada Badan.

**Bagian Ketiga**  
**Statistik Khusus**

**Pasal 13**

- (1) Statistik khusus diselenggarakan oleh masyarakat baik lembaga organisasi perorangan maupun unsur masyarakat lainnya secara mandiri atau bersama dengan Badan.
- (2) Dalam menyelenggarakan statistik khusus sebagaimana dimaksud dalam ayat (1) masyarakat memperoleh data dengan cara :
  - a. survei;
  - b. kompilasi produk administrasi; dan
  - c. cara lain sesuai dengan perkembangan ilmu pengetahuan dan teknologi.

**Pasal 14**

- (1) Dalam rangka pengembangan Sistem Statistik Nasional masyarakat sebagaimana dimaksud dalam Pasal 13 ayat (1) wajib memberitahukan sinopsis kegiatan statistik yang telah selesai diselenggarakannya kepada Badan.
- (2) Sinopsis sebagaimana dimaksud dalam ayat (1) memuat :
  - a. judul;
  - b. wilayah kegiatan statistik;
  - c. objek populasi;
  - d. jumlah responden;
  - e. waktu pelaksanaan;
  - f. metode statistik;
  - g. nama dan alamat penyelenggara; dan
  - h. abstrak.
- (3) Penyampaian pemberitahuan sinopsis dapat dilakukan melalui pos jaringan komunikasi data atau cara penyampaian lainnya yang dianggap mudah bagi penyelenggara kegiatan statistik.
- (4) Kewajiban memberitahukan sinopsis sebagaimana dimaksud dalam ayat (1) tidak berlaku bagi statistik yang digunakan untuk memenuhi kebutuhan intern.

**BAB V**  
**PENGUMUMAN DAN PENYEBARLUASAN**

**Pasal 15**

- (1) Badan berwenang mengumumkan hasil statistik yang diselenggarakannya.
- (2) Pengumuman hasil statistik dimuat dalam Berita Resmi Statistik.

**Pasal 16**

Badan menyebarluaskan hasil statistik yang diselenggarakannya.

**BAB VI**  
**KOORDINASI DAN KERJA SAMA**

**Pasal 17**

- (1) Koordinasi dan kerja sama penyelenggaraan statistik dilakukan oleh Badan dengan instansi pemerintah dan masyarakat di tingkat pusat dan daerah.
- (2) Dalam rangka mewujudkan dan mengembangkan Sistem Statistik Nasional Badan bekerja sama dengan instansi pemerintah dan masyarakat untuk membangun pembakuan konsep definisi klasifikasi dan ukuran.
- (3) Koordinasi dan kerja sama sebagaimana dimaksud dalam ayat (1) dilaksanakan atas dasar kemitraan dan dengan tetap mengantisipasi serta menerapkan perkembangan ilmu pengetahuan dan teknologi.
- (4) Ketentuan mengenai tata cara dan lingkup koordinasi dan kerja sama penyelenggaraan statistik antara Badan instansi pemerintah dan masyarakat diatur lebih lanjut dengan Keputusan Presiden.

**Pasal 18**

- (1) Kerja sama penyelenggaraan statistik dapat juga dilakukan oleh Badan instansi pemerintah dan atau masyarakat dengan lembaga internasional negara asing atau lembaga swasta asing sesuai dengan peraturan perundang-undangan yang berlaku.
- (2) Kerja sama penyelenggaraan statistik sebagaimana dimaksud dalam ayat (1) didasarkan pada prinsip bahwa penyelenggara utama adalah Badan instansi pemerintah atau masyarakat Indonesia.

**BAB VII****HAK DAN KEWAJIBAN**

Bagian Pertama Penyelenggara Kegiatan Statistik

**Pasal 19**

Penyelenggara kegiatan statistik berhak memperoleh keterangan dari responden mengenai karakteristik setiap unit populasi yang menjadi objek.

**Pasal 20**

Penyelenggara kegiatan statistik wajib memberikan kesempatan yang sama kepada masyarakat untuk mengetahui dan memperoleh manfaat dari statistik yang tersedia sesuai dengan ketentuan peraturan perundang-undangan yang berlaku.

**Pasal 21**

Penyelenggara kegiatan statistik wajib menjamin kerahasiaan keterangan yang diperoleh dari responden.

Bagian Kedua Petugas Statistik

**Pasal 22**

Setiap petugas statistik Badan berhak memasuki wilayah kerja yang telah ditentukan untuk memperoleh keterangan yang diperlukan.

**Pasal 23**

Setiap petugas statistik wajib menyampaikan hasil pelaksanaan statistik sebagaimana adanya.

**Pasal 24**

Ketentuan mengenai jaminan kerahasiaan keterangan sebagaimana dimaksud dalam Pasal 21 berlaku juga bagi petugas statistik.

**Pasal 25**

Setiap petugas statistik harus memperlihatkan surat tugas dan atau tanda pengenal serta wajib memperhatikan nilai-nilai agama, adat istiadat setempat, tata krama, dan ketertiban umum.

Bagian Ketiga Responden

**Pasal 26**

- (1) Setiap orang berhak menolak untuk dijadikan responden kecuali dalam penyelenggaraan statistik dasar oleh Badan.
- (2) Setiap responden berhak menolak petugas statistik yang tidak dapat memenuhi ketentuan sebagaimana dimaksud dalam Pasal 25.



**Pasal 27**

Setiap responden wajib memberikan keterangan yang diperlukan dalam penyelenggaraan statistik dasar oleh Badan.

**BAB VIII****KELEMBAGAAN****Pasal 28**

- (1) Pemerintah membentuk Badan yang berada di bawah dan bertanggung jawab langsung kepada Presiden.
- (2) Badan mempunyai perwakilan wilayah di Daerah yang merupakan instansi vertikal.
- (3) Ketentuan mengenai tugas fungsi susunan organisasi dan tata kerja Badan sebagaimana dimaksud dalam ayat (1) dan ayat (2) diatur lebih lanjut dengan Keputusan Presiden.

**Pasal 29**

- (1) Pemerintah membentuk Forum Masyarakat Statistik yang bertugas memberikan saran dan pertimbangan di bidang statistik kepada Badan.
- (2) Forum sebagaimana dimaksud dalam ayat (1) bersifat nonstruktural dan independen yang anggotanya terdiri atas unsur pemerintah pakar praktisi dan tokoh masyarakat.

**Pasal 30**

- (1) Instansi pemerintah dapat membentuk satuan organisasi di lingkungannya untuk melaksanakan statistik sektoral.
- (2) Ketentuan mengenai tugas fungsi susunan organisasi dan tata kerja satuan organisasi sebagaimana dimaksud dalam ayat (1) diatur oleh instansi yang bersangkutan berdasarkan peraturan perundang-undangan yang berlaku.
- (3) Dalam menyelenggarakan statistik sektoral satuan organisasi sebagaimana dimaksud dalam ayat (1) harus mengadakan koordinasi dengan Badan untuk menerapkan penggunaan konsep definisi klasifikasi dan ukuran0ukuran yang telah dibakukan dalam rangka pengembangan Sistem Statistik Nasional.

## **BAB IX PEMBINAAN**

### **Pasal 31**

Badan bekerja sama dengan instansi pemerintah dan unsur masyarakat melakukan pembinaan terhadap penyelenggara kegiatan statistik dan masyarakat agar lebih meningkatkan kontribusi dan apresiasi masyarakat terhadap statistik mengembangkan Sistem Statistik Nasional dan mendukung pembangunan nasional.

### **Pasal 32**

Dalam rangka pembinaan sebagaimana dimaksud dalam Pasal 31 Badan melakukan upaya-upaya sebagai berikut :

- a. meningkatkan kemampuan sumber daya manusia dalam penyelenggaraan statistik;
- b. mengembangkan statistik sebagai ilmu;
- c. meningkatkan penguasaan ilmu pengetahuan dan teknologi yang dapat mendukung penyelenggaraan statistik;
- d. mewujudkan kondisi yang mendukung terbentuknya pembakuan dan pengembangan konsep definisi klasifikasi dan ukuran-ukuran dalam kerangka semangat kerja sama dengan para penyelenggara kegiatan statistik lainnya;
- e. mengembangkan sistem informasi statistik;
- f. meningkatkan penyebarluasan informasi statistik;
- g. meningkatkan kemampuan penggunaan dan pemanfaatan hasil statistik untuk mendukung pembangunan nasional; dan
- h. meningkatkan kesadaran masyarakat akan arti dan kegunaan statistik.

### **Pasal 33**

Pelaksanaan pembinaan sebagaimana dimaksud dalam Pasal 31 diatur lebih lanjut dengan Peraturan Pemerintah.

## **BAB X KETENTUAN PIDANA**

### **Pasal 34**

Setiap orang yang tanpa hak menyelenggarakan sensus sebagaimana dimaksud dalam Pasal 11 ayat (2) huruf a dipidana dengan pidana penjara paling lama 2 (dua) tahun dan denda paling banyak Rp50.000.000 00 (lima puluh juta rupiah).

**Pasal 35**

Setiap orang yang dengan sengaja melanggar ketentuan sebagaimana dimaksud dalam Pasal 14 ayat (1) dipidana dengan pidana kurungan paling lama 1 (satu) tahun atau denda paling banyak Rp25.000.000 00 (dua puluh lima juta rupiah).

**Pasal 36**

(1) Penyelenggara kegiatan statistik yang dengan sengaja dan tanpa alasan yang sah tidak memenuhi kewajiban sebagaimana dimaksud dalam Pasal 20 dipidana dengan pidana kurungan paling lama 1 (satu) tahun atau denda paling banyak Rp25.000.000 00 (dua puluh lima juta rupiah).

(2) Penyelenggara kegiatan statistik yang dengan sengaja melanggar ketentuan sebagaimana dimaksud dalam Pasal 21 dipidana dengan pidana penjara paling lama 5 (lima) tahun dan denda paling banyak Rp100.000.000 00 (seratus juta rupiah).

**Pasal 37**

Petugas statistik yang dengan sengaja melanggar ketentuan sebagaimana dimaksud dalam Pasal 24 dipidana dengan pidana penjara paling lama 1 (satu) tahun 6 (enam) bulan dan denda paling banyak Rp15.000.000 00 (lima belas juta rupiah).

**Pasal 38**

Responden yang dengan sengaja melanggar ketentuan sebagaimana dimaksud dalam Pasal 27 dipidana dengan pidana penjara paling lama 1 (satu) tahun 6 (enam) bulan dan denda paling banyak Rp25.000.000 00 (dua puluh lima juta rupiah).

**Pasal 39**

Setiap orang yang dengan sengaja dan tanpa alasan yang sah mencegah menghalang-halangi atau menggagalkan jalannya penyelenggaraan statistik yang dilakukan oleh penyelenggara kegiatan statistik dasar dan atau statistik sektoral dipidana dengan pidana penjara paling lama 5 (lima) tahun dan denda paling banyak Rp100.000.000 00 (seratus juta rupiah).

**Pasal 40**

(1) Tindak pidana sebagaimana dimaksud dalam Pasal 34 Pasal 36 ayat (2) Pasal 37 Pasal 38 dan Pasal 39 adalah kejahatan.

(2) Tindak pidana sebagaimana dimaksud dalam Pasal 35 dan Pasal 36 ayat (1) adalah pelanggaran.

**BAB XI**  
**KETENTUAN PERALIHAN**

**Pasal 41**

Semua peraturan pelaksanaan Undang-undang Nomor 6 Tahun 1960 tentang Sensus dan Undang-undang Nomor 7 Tahun 1960 tentang Statistik dinyatakan tetap berlaku sepanjang tidak bertentangan atau belum diganti dengan yang baru berdasarkan Undang-undang ini.

**BAB XII**  
**KETENTUAN PENUTUP**

**Pasal 42**

Pada saat mulai berlakunya Undang-undang ini maka Undang-undang Nomor 6 Tahun 1960 tentang Sensus dan Undang-undang Nomor 7 Tahun 1960 tentang Statistik dinyatakan tidak berlaku.

**Pasal 43**

Undang-undang ini mulai berlaku pada tanggal diundangkan. Agar setiap orang dapat mengetahuinya memerintahkan pengundangan Undang-undang ini dengan penempatannya dalam Lembaran Negara Republik Indonesia.

Disahkan di Jakarta  
Pada tanggal 19 Mei 1997  
PRESIDEN REPUBLIK INDONESIA  
ttd.  
SOEHARTO  
Diundangkan di Jakarta  
Pada tanggal 19 Mei 1997

MENTERI NEGARA SEKRETARIS NEGARA REPUBLIK INDONESIA  
ttd.  
MOERDIONO

LEMBARAN NEGARA REPUBLIK INDONESIA TAHUN 1997 NOMOR 39

Salinan sesuai dengan salinan aslinya  
SEKRETARIS KABINET RI  
Kepala Biro Hukum  
Dan Perundang-undangan

Ttd

Lambock V. Nahattands

Salinan sesuai dengan salinan  
aslinya  
BIRO PUSAT STATISTIK  
Kepala Biro Kepegawaian  
Dan Organisasi

Ttd

Pietojo MSA

Salinan sesuai dengan salinan  
aslinya  
KEPALA BPS PROVINSI SUMATERA  
UTARA

Ttd

Dr Syech Suhaimi SE M.Si

**DAFTAR ALAMAT BADAN PUSAT STATISTIK (BPS) KABUPATEN/KOTA  
SE PROPINSI SUMATERA UTARA  
LIST ADDRESS OF BPS-STATISTICS OF REGENCY/CITY**

No.	Nama Kantor Office	Alamat Address
(1)	(2)	(3)
1.	BPS Republik Indonesia	Jl. DR. Sutomo No. 608 Jakarta 10710 Telp (021) 381029104 3841195 3842508 Fax. (021) 3857046
2.	BPS Provinsi Sumatera Utara	Jl. Asrama No. 179 Medan 20133 Telp (061) 8452343 Fax. (061) 8452773
3.	BPS Kabupaten Nias	Jl. Ampera No. 3 Mudik Gunungsitoli 22814 Telp : 0639021646 Fax : 0639021646 Email : <a href="mailto:bps1201@bps.go.id">bps1201@bps.go.id</a>
4.	BPS Kabupaten Madina	Komp. Perkantoran Paya Loting Panyabungan Telp/Fax (0636) 326176 Email : <a href="mailto:bps1202@bps.go.id">bps1202@bps.go.id</a>
5.	BPS Kabupaten Tapanuli Selatan	Jl. SM. Raja Km 6 5 Batunadua Padang Sidempuan 22736 Telp/Fax (0634) 28526 Email : <a href="mailto:bps1203@bps.go.id">bps1203@bps.go.id</a>
6.	BPS Kabupaten Tapanuli Tengah	Jl. N. Daulay Pandan Sibolga 22661 Telp/Fax (0631) 371082 Email : <a href="mailto:bps1204@bps.go.id">bps1204@bps.go.id</a>

**DAFTAR ALAMAT BADAN PUSAT STATISTIK (BPS) KABUPATEN/KOTA  
SE PROPINSI SUMATERA UTARA  
LIST ADDRESS OF BPS-STATISTICS OF REGENCY/CITY**

No.	Nama Kantor Office	Alamat Address
(1)	(2)	(3)
7.	BPS Kabupaten Tapanuli Utara	Jl. Sutan Sumurung L.Tobing No.7 Tarutung 22417 Telp/Fax (0633) 21153 Email : <a href="mailto:bps1205@bps.go.id">bps1205@bps.go.id</a>
8.	BPS Kabupaten Toba	Jl. Somba Debata No.5 Onan Raja Balige 22315 Telp/Fax (0632) 21480 Email : <a href="mailto:bps1206@bps.go.id">bps1206@bps.go.id</a>
9.	BPS Kabupaten Labuhan Batu	Jl. Flamboyan No.3 (Komp. Kantor Bupati Labuhan Batu) Rantau Prapat Telp/Fax (0624) 21075 Email : <a href="mailto:bps1207@bps.go.id">bps1207@bps.go.id</a>
10.	BPS Kabupaten Asahan	Jl. Tusam No.2 Kisaran 21216 Telp/Fax (0623) 41731 Email : <a href="mailto:bps1208@bps.go.id">bps1208@bps.go.id</a>
11.	BPS Kabupaten Simalungun	Jl. Sangnawuluh Km. 4 P.Siantar 21151 Telp/Fax (0622) 7550253 Email : <a href="mailto:bps1209@bps.go.id">bps1209@bps.go.id</a>

**DAFTAR ALAMAT BADAN PUSAT STATISTIK (BPS) KABUPATEN/KOTA  
SE PROPINSI SUMATERA UTARA  
LIST ADDRESS OF BPS-STATISTICS OF REGENCY/CITY**

No.	Nama Kantor Office	Alamat Address
(1)	(2)	(3)
12.	BPS Kabupaten Dairi	Jl. Pelita No. 15 Sidikalang 22212 Telp/Fax (0627) 21304 Email : <a href="mailto:bps1210@bps.go.id">bps1210@bps.go.id</a>
13.	BPS Kabupaten Karo	Jl. Letjen Jamin Ginting No. 131 Berastagi Telp (0628) 92675 Email : <a href="mailto:bps1211@bps.go.id">bps1211@bps.go.id</a>
14.	BPS Kabupaten Deli Serdang	Jl. Karya Utama Komp. Pemda Deli Serdang 0 L. Pakam Telp (061) 7951326 Email : <a href="mailto:bps1212@bps.go.id">bps1212@bps.go.id</a>
15.	BPS Kabupaten Langkat	Jl. T. Putra Azis No.1 Komp. Pemda Langkat0Stabat Telp (061) 8910990 Email : <a href="mailto:bps1213@bps.go.id">bps1213@bps.go.id</a>
16.	BPS Kabupaten Nias Selatan	Jl. Sudirman No. 19 Kelurahan Pasar Teluk Dalam Telp/Fax (0630) 7001028 Email : <a href="mailto:bps1214@bps.go.id">bps1214@bps.go.id</a>
17.	BPS Kabupaten Humbang Hasundutan	Jl. Bonan Dolok Km. 3 Purba Dolok – Dolok Sanggul Telp/Fax (0633) 31554



**DAFTAR ALAMAT BADAN PUSAT STATISTIK (BPS) KABUPATEN/KOTA  
SE PROPINSI SUMATERA UTARA  
LIST ADDRESS OF BPS-STATISTICS OF REGENCY/CITY**

No.	Nama Kantor Office	Alamat Address
(1)	(2)	(3)
		Email : <a href="mailto:bps1215@bps.go.id">bps1215@bps.go.id</a>
18.	BPS Kabupaten Pakpak Bharat	Jl. Singgabung (Komp. Instansi Vertikal) Salak Telp/Fax (0627) 433065 Email : <a href="mailto:bps1216@bps.go.id">bps1216@bps.go.id</a>
19.	BPS Kabupaten Samosir	Jl. Komp. Perkantoran Pemkab Samosir – Desa Siopat Sosor Parbaba Kec. Pangururan 22392 Fax (0626) 20114 Email : <a href="mailto:bps1217@bps.go.id">bps1217@bps.go.id</a>
20.	BPS Kabupaten Serdang Bedagai	Jl. Negara Medan0 Tebing Tinggi (Komp. Instansi Vertikal) Sei Rampah 20695 Telp/Fax (0621) 441805 Email : <a href="mailto:bps1218@bps.go.id">bps1218@bps.go.id</a>
21.	BPS Kabupaten Padang Lawas	Jl. KH Dewantara No. 56A Lingkungan Pasar Sibuhuan Telp (0636) 421175 Email : <a href="mailto:bps1221@bps.go.id">bps1221@bps.go.id</a>
22.	BPS Kabupaten Padang Lawas Utara	Jl. Lintar Gunung Tua Binanga Km.2 Gunung Tua 22753 Telp (0635) 5910878

**DAFTAR ALAMAT BADAN PUSAT STATISTIK (BPS) KABUPATEN/KOTA  
SE PROPINSI SUMATERA UTARA  
LIST ADDRESS OF BPS-STATISTICS OF REGENCY/CITY**

No.	Nama Kantor Office	Alamat Address
(1)	(2)	(3)
		Email : <a href="mailto:bps1220@bps.go.id">bps1220@bps.go.id</a>
23.	BPS Kota Sibolga	Jl. T. Dorong Ht. Galung No.2 Sibolga 22521 Telp/Fax (0631) 22082 Email : <a href="mailto:bps1271@bps.go.id">bps1271@bps.go.id</a>
24.	BPS Kota Tanjung Balai	Jl. Jend. Sudirman No. 205 Tanjung Balai 21311 Telp (0623) 92005 Fax (0623) 597184 Email : <a href="mailto:bps1272@bps.go.id">bps1272@bps.go.id</a>
25.	BPS Kota Pematang Siantar	Jl. Porsea No.5A P.Siantar 21125 Telp/Fax (0622) 24495 Email : <a href="mailto:bps1273@bps.go.id">bps1273@bps.go.id</a>
26.	BPS Kota Tebing Tinggi	Jl. Gunung Lauser Komp. Pemda Tebing Tinggi 20614 Telp/Fax (0621) 21733 Email : <a href="mailto:bps1274@bps.go.id">bps1274@bps.go.id</a>
27.	BPS Kota Medan	Jl. Budi Pembangunan III No. 16 Medan 20126 Telp/Fax (061) 619936 Email : <a href="mailto:bps1275@bps.go.id">bps1275@bps.go.id</a>

**DAFTAR ALAMAT BADAN PUSAT STATISTIK (BPS) KABUPATEN/KOTA  
SE PROPINSI SUMATERA UTARA**

**LIST ADDRESS OF BPS-STATISTICS OF REGENCY/CITY**

<b>No.</b>	<b>Nama Kantor Office</b>	<b>Alamat Address</b>
(1)	(2)	(3)
28.	BPS Kota Binjai	Jl. WR. Monginsidi No.22 Binjai 20719 Telp/Fax (061) 8826571 Email : <a href="mailto:bps1276@bps.go.id">bps1276@bps.go.id</a>
29.	BPS Kota Padang Sidempuan	Jl. T. Rizal Nurdin Km.7 Palopat Pijorkoling P.Sidempuan Telp/Fax (0634) 28775 Email : <a href="mailto:bps1277@bps.go.id">bps1277@bps.go.id</a>

**ST 2023**

**SENSUS PERTANIAN**

**BerAKHLAK**

Berorientasi Pelayanan, Bertambah Kompetensi,  
Memeriksa, Menyaji, Adaptif Kolaborasi

**DATA**

**MENCERDASKAN BANGSA**

*Enlighten The Nation*



**BADAN PUSAT STATISTIK  
KABUPATEN TOBA**

*Statistics of Toba Regency*

Jl. Somba Debata No. 5, Onan Raja, Balige (22315)

Telp. 0632 - 21480 Fax. 0632 - 322194

Email : [bps1206@bps.go.id](mailto:bps1206@bps.go.id)

<https://tobesamosirkab.bps.go.id>

