

KABUPATEN
MANDAILING NATAL
DALAM ANGKA
MANDAILING NATAL REGENCY IN FIGURES
2022



**BADAN PUSAT STATISTIK
KABUPATEN MANDAILING NATAL**
BPS-Statistics of Mandailing Natal Regency

KABUPATEN
MANDAILING NATAL
DALAM ANGKA

MANDAILING NATAL REGENCY IN FIGURES

2022



KABUPATEN MANDAILING NATAL DALAM ANGKA
Mandailing Natal Regency in Figures
2022

ISSN: 2503-4057

No. Publikasi/*Publication Number*: 12020.2201

Katalog /*Catalog*: 1102001.1202

Ukuran Buku/*Book Size*: 14,8 cm x 21 cm

Jumlah Halaman/*Number of Pages* : lvi + 454 hal/*pages*

Naskah/*Manuscript*:

BPS Kabupaten Mandailing Natal

BPS-Statistics of Mandailing Natal Regency

Penyunting/*Editor*:

BPS Kabupaten Mandailing Natal

BPS-Statistics of Mandailing Natal Regency

Desain Kover/*Cover Design*:

Seksi Integrasi Pengolahan dan Diseminasi Statistik

Section of Integration Processing and Statistics Dissemination

Ilustrasi Kover/*Cover Illustration*:

Bagas Godang Pakantan

Diterbitkan oleh/*Published by*:

©BPS Kabupaten Mandailing Natal/*BPS-Statistics of Mandailing Natal Regency*

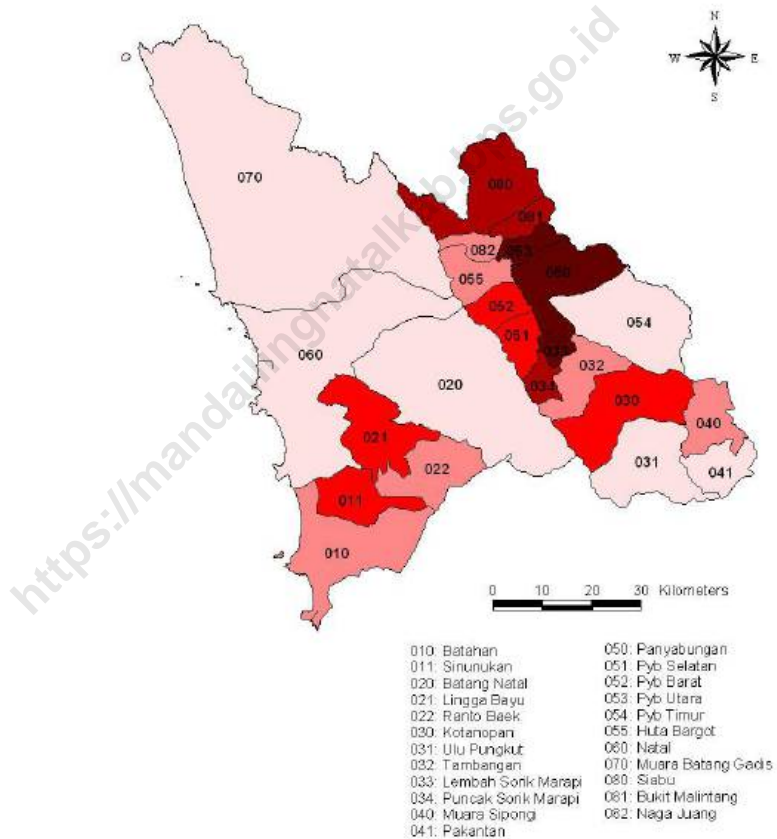
Dicetak oleh/*Printed by*:

CV. RILIS GRAFIKA

Dilarang mengumumkan, mendistribusikan, mengomunikasikan, dan/atau menggandakan sebagian atau seluruh isi buku ini untuk tujuan komersil tanpa izin tertulis dari Badan Pusat Statistik.

Prohibited to announce, distribute, communicate, and/or copy part or all of this book for commercial purpose without permission from BPS-Statistics Indonesia.

PETA WILAYAH KABUPATEN MANDAILING NATAL MAP OF MANDAILING NATAL REGENCY



KEPALA BPS KABUPATEN MANDAILING NATAL
CHIEF STATISTICIAN OF MANDAILING NATAL REGENCY



Drs. RINALDI, M.Si.



KATA PENGANTAR

Dengan memanjatkan puji syukur ke hadirat Tuhan yang Maha Esa, Badan Pusat Statistik Kabupaten Mandailing Natal telah dapat menyelesaikan buku publikasi Kabupaten Mandailing Natal Dalam Angka 2021.

Kebutuhan akan data statistik dari setiap sektor pembangunan saat ini semakin dirasakan. Hal ini telah memotivasi BPS Kabupaten Mandailing Natal untuk terus melengkapi dan menyempurnakan data yang disajikan baik dari sisi kuantitas maupun kualitasnya. Data yang disajikan bersumber dari kegiatan rutin, survei, dan sensus yang dilaksanakan oleh BPS dan dilengkapi dengan data sekunder yang dikelola oleh instansi pemerintah dan swasta di wilayah Kabupaten Mandailing Natal.

Pada kesempatan ini kami mengucapkan banyak terima kasih kepada Bapak Bupati Mandailing Natal atas bimbingan dan bantuannya, juga kepada instansi pemerintah dan swasta yang telah memberikan bantuan sehingga terwujudnya publikasi ini.

Saran dan kritik dari berbagai pihak dalam rangka perbaikan publikasi ini dimasa mendatang sangat diharapkan. Akhirnya, kami berharap semoga penyajian publikasi ini dapat membantu dalam memenuhi kebutuhan data statistik, baik untuk instansi pemerintah maupun swasta serta bermanfaat bagi para pembaca.

Panyabungan , Februari 2021
Kepala Badan Pusat Statistik
Kabupaten Mandailing Natal

Drs. Rinaldi, M.Si.



PREFACE

Thank to Almighty God the Statistical office of Mandailing Natal Regency have published Mandailing Natal Regency in Figures 2021.

It is much more realized now that the demand for Statistics from all sector has increased. The fact encourages us to fulfill and complete the data both in terms of quantity as well as of quality. The data presented are primarily compiled from routine activities, surveys and censuses conducted by BPS of Mandailing Natal Regency. However, the secondary data sources compiled by public and private institution in Mandailing Natal Regency are also utilized.

On this occasion, I would like to express my sincere thanks to his excellency the Bupati of Mandailing Natal Regency for providing the guidance and aids to publish this book and also to acknowledge all the public and private institutions who gave support and brought this publication into existence.

Any suggestions and criticisms to improve this publication will be cordially welcome. Last but not least, I hope this publication is able to fulfill the demand of Statistical data from the public institution and private sectors as well and to be useful for readers.

*Panyabungan , February 2021
Chief Statistician of
Mandailing Natal Regency*

Drs. Rinaldi, M.Si.

DAFTAR ISI / CONTENTS

	Halaman <i>Page</i>
Kata Pengantar/ <i>Preface</i>	vii
Daftar Isi/ <i>Contents</i>	ix
Daftar Tabel/ <i>List of Tables</i>	xi
Daftar Gambar/ <i>List of Figures</i>	xli
Daftar Singkatan/ <i>List of Abbreviations</i>	li
Statistik Kunci/ <i>Key Statistics</i>	liii
1. Geografi dan Iklim/ <i>Geography and Climate</i>	1
2. Pemerintahan/ <i>Government</i>	21
3. Penduduk dan Ketenagakerjaan/ <i>Population and Employment</i>	53
4. Sosial dan Kesejahteraan Rakyat/ <i>Social and Welfare</i>	75
5. Pertanian, Kehutanan, Peternakan, dan Perikanan/ <i>Agriculture, Forestry, Livestock, and Fishery</i>	171
6. Industri, Pertambangan, dan Energi/ <i>Industry, Mining, and Energy</i>	273
7. Pariwisata/ <i>Tourism</i>	285
8. Transportasi dan Komunikasi/ <i>Transportation and Communication</i>	299
9. Perbankan, Koperasi, dan Harga-harga/ <i>Banking, Cooperative, dan Prices</i>	337
10. Pengeluaran Penduduk/ <i>Population Expenditure</i>	359
11. Perdagangan/ <i>Trade</i>	367
12. Sistem Neraca Regional/ <i>System of Regional Accounts</i>	381
13. Perbandingan Antar Kabupaten/Kota/ <i>Regency/Municipal Comparison</i>	399
14. Apendix/ <i>Appendix</i>	429

DAFTAR TABEL/LIST OF TABLES

Halaman
Page

1. GEOGRAFI DAN IKLIM/GEOGRAPHY AND CLIMATE

1.1 KEADAAN GEOGRAFI

GEOGRAPHY CONDITION

1.1.1	Luas Daerah Menurut Kecamatan di Kabupaten Mandailing Natal, 2021 <i>Total Area by Subdistrict in Mandailing Natal Regency, 2021</i>	8
1.1.2	Tinggi Wilayah dan Jarak ke Ibukota Kabupaten Menurut Kecamatan di Kabupaten Mandailing Natal, 2021 <i>Altitude and Distance to the Capital of Regency by Subdistrict in Mandailing Natal Regency, 2021</i>	9
1.1.3	Letak dan Geografis Kabupaten Mandailing Natal, 2021 <i>Location and Geographical of Mandailing Natal Regency, 2021</i>	10
1.1.4	Topografi dan Letak Geografis Menurut Kecamatan di Kabupaten Mandailing Natal, 2021	
	<i>Topographical and Geographical Location by District in Mandailing Natal Regency, 2021</i>	
1.1.5	Jarak dari Kota Kecamatan ke Kota Kecamatan Lainnya di Kabupaten Mandailing Natal (Km), 2021 <i>Distance from Capital of District to The Other Capital District in Mandailing Natal Regency (Km), 2021</i>	
1.1.6	Panjang Sungai dan Debit Air yang Tersedia di Kabupaten Mandailing Natal, 2020 ¹	
	<i>Length of Rivers and Water Debit in Mandailing Natal Regency, 2020¹</i>	
1.1.7	Status Pemilikan Tanah yang Diterbitkan menurut Jenis Hak dan Kecamatan di Kabupaten Mandailing Natal, 2021 Land Ownership Status Issued according to Type of Rights and District in Mandailing Natal Regency, 2021	
1.1.8	Jumlah Sertifikat Hak atas Tanah yang Diterbitkan menurut Luas Tanah (Bidang Tanah) dan Kecamatan di Kabupaten Mandailing Natal, 2021	
	<i>Numbers of Land Ownership Certificate Issued according to land area and District in Mandailing Natal Regency, 2021</i>	15

1.1.9	Pengurusan Hak atas Tanah yang Diselesaikan melalui Proyek menurut Kecamatan Kecamatan di Kabupaten Mandailing Natal, 2021	
	<i>Processing of Land Rights Completed trough Projects by District in Mandailing Natal Regency, 2021</i>	17
1.2	KEADAAN IKLIM	
	CLIMATE CONDITION	
1.2.1	Jumlah Curah Hujan dan Hari Hujan Menurut Bulan di Kabupaten Mandailing Natal, 2021	
	Amount of Rainfall and Number of Rainy Days according to Month in Mandailing Natal Regency, 2021	
1.2.2	Maksimum dan Minimum Curah Hujan Menurut Kecamatan di Kabupaten Mandailing Natal (mm ³), 2021	
	Maximum and Minimum of Precipitation by District in Mandailing Natal Regency (mm³), 2021	
1.2.3	Banyaknya Curah Hujan Berdasarkan Titik Pengamatan di Kabupaten Mandailing Natal (mm ³), 2021	
	Amount of Rainfall by Observation Point in Mandailing Natal Regency (mm³), 2021	
2.	PEMERINTAHAN/GOVERNMENT	
2.1	Jumlah Pegawai Negeri Sipil Menurut Tingkat Pendidikan dan Jenis Kelamin di Kabupaten Mandailing Natal, Agustus 2021	
	<i>Number of Civil Servants by Educational Level and Sex in Mandailing Natal Regency, August 2021</i>	27
2.1	WILAYAH ADMINISTRATIF	
	ADMINISTRATIVE AREA	
2.1.1	Jumlah Desa ¹ /Kelurahan Menurut Kecamatan di Kabupaten Mandailing Natal, 2017–2021	
	<i>Number of Villages¹/Kelurahan by Subdistrict in Mandailing Natal Regency, 2017–2021</i>	29
2.1.2	Kategori Desa Menurut Kecamatan di Kabupaten Mandailing Natal, 2021	
	<i>Type of Villages by District of Mandailing Natal Regency, 2021</i>	

2.2	DEWAN PERWAKILAN RAKYAT DAERAH	
	REGIONAL HOUSE OF REPRESENTATIVE	
2.2.1	Jumlah Anggota Dewan Perwakilan Rakyat Daerah Menurut Partai Politik dan Jenis Kelamin di Kabupaten Mandailing Natal, 2021 <i>Number of Regional House of Representatives's Members by Political Parties and Sex in Mandailing Natal Regency 2021</i>	31
2.2.2	Jumlah Anggota Dewan Perwakilan Rakyat Daerah Menurut Daerah Pemilihan dan Jenis Kelamin di Kabupaten Mandailing Natal, 2019 <i>Number of Regional House of Representatives's Members by Electoral Region and Sex in Mandailing Natal Regency, 2019.....</i>	32
2.2.3	Jumlah Keputusan DPRD Kabupaten Mandailing Natal, 2021 <i>Number of Regional House of Representatives Decree in Mandailing Natal Regency, 2021</i>	33
2.2.4	Kegiatan DPRD Kabupaten Mandailing Natal, 2018-2021 <i>Activity of Parliament of Mandailing Natal Regency, 2018-2021</i>	34
2.3	SUMBER DAYA MANUSIA	
	HUMAN RESOURCES	
2.3.1	Jumlah Pegawai Negeri Sipil Menurut Jabatan dan Jenis Kelamin di Kabupaten Mandailing Natal, Desember 2020 dan Agustus 2021 <i>Number of Civil Servants by Occupation and Sex in Mandailing Natal Regency, December 2020 dan August 2021</i>	35
2.3.2	Jumlah Pegawai Negeri Sipil Menurut Tingkat Pendidikan dan Jenis Kelamin di Kabupaten Mandailing Natal, Desember 2020 dan Agustus 2021 <i>Number of Civil Servants by Educational Level and Sex in Mandailing Natal Regency, Desember 2020 dan August 2021</i>	37
2.3.3	Jumlah Pegawai Negeri Sipil Menurut Tingkat Kepangkatan dan Jenis Kelamin di Kabupaten Mandailing Natal, Desember 2020 dan Agustus 2021 <i>Number of Civil Servants by Hierarchy and Sex in Mandailing Natal Regency, Desember 2020 dan August 2021</i>	39

2.3.4	Banyaknya Pegawai Negeri Sipil menurut Unit Kerja dan Golongan di Kabupaten Mandailing Natal, Agustus 2021 <i>Number of Civil Servants by Institution/Office and Hierarchy in Mandailing Natal Regency, August 2021</i>	41
2.3.5	Jumlah Pegawai Negeri Sipil Menurut Agama dan Jenis Kelamin di Kabupaten Mandailing Natal, Desember 2020 dan Agustus 2021 <i>Number of Civil Servants by Religion and Sex in Mandailing Natal Regency, Desember 2020 dan August 2021</i>	
2.4	KEUANGAN PEMERINTAH GOVERNMENT FINANCE	
2.4.1	Realisasi Pendapatan Pemerintah Kabupaten Mandailing Natal Menurut Jenis Pendapatan (ribu rupiah), 2018–2021 ¹ <i>Actual Mandailing Natal Regency Government Revenues by Kind of Revenues (thousand rupiahs), 2018–2021¹</i>	46
2.4.2	Realisasi Belanja Pemerintah Kabupaten Mandailing Natal Menurut Jenis Belanja (ribu rupiah), 2018–2021 ¹ <i>Actual Mandailing Natal Regency Government Expenditures by Kind of Expenditures (thousand rupiahs), 2018–2021¹</i>	
2.4.3	Realisasi Penerimaan PAD Pemerintah Kabupaten Mandailing Natal (ribu rupiah), 2018–2021 ¹ <i>Realization of Original Local Government Revenue of Mandailing Natal Regency (thousand rupiahs), 2018–2021¹</i>	⁴⁹
2.4.4	Realisasi Penerimaan Bagi Hasil Pajak dan Bukan Pajak Pemerintah Kabupaten Mandailing Natal (ribu rupiah), 2018–2021 ¹ <i>Acceptance Realization for Tax and Non Tax by Autonomous Government of Mandailing Natal Regency (thousand rupiahs), 2018–2021¹</i>	⁵¹
3.	PENDUDUK DAN KETENAGAKERJAAN/ POPULATION AND EMPLOYMENT	
3.1	Penduduk Menurut Jenis Kelamin dan Kecamatan di Kabupaten Mandailing Natal, 2021 ¹ <i>Population by Sex and Subdistrict in Mandailing Natal Regency, 2021¹</i>	¹⁶²
3.2	Jumlah Penduduk Berumur 15 Tahun Keatas Menurut Jenis Kegiatan Selama Seminggu yang Lalu dan di Kabupaten Mandailing Natal,	

2021

Population Aged 15 Years and Over by Type of Activity During The Previous Week and Sex in Mandailing Natal Regency, 202163

3.1 PENDUDUK

POPULATION

- 3.1.1 Penduduk, Laju Pertumbuhan Penduduk, Distribusi Persentase Penduduk, dan Kepadatan Penduduk Menurut Kecamatan di Kabupaten Mandailing Natal, 2020 dan 2021
Population, Population Growth Rate, Percentage Distribution of Population, and Population Density Ratio by Subdistrict in Mandailing Natal Regency, 2020 and 2021 64
- 3.1.2 Penduduk Menurut Jenis Kelamin dan Rasio Jenis Kelamin Menurut Kecamatan di Kabupaten Mandailing Natal, 2020 dan 2021
Population by Sex and Population Sex Ratio by Subdistrict in Mandailing Natal Regency, 2020 and 2021 68
- 3.1.3 Jumlah Penduduk Menurut Kelompok Umur dan Jenis Kelamin di Kabupaten Mandailing Natal, 2021
PPopulation by Age Groups and Sex in Mandailing Natal Regency, 2021 70
- ### **3.2 KETENAGAKERJAAN**
- #### **EMPLOYMENT**
- 3.2.1 Jumlah Penduduk Berumur 15 Tahun Keatas Menurut Jenis Kegiatan Selama Seminggu yang Lalu dan Jenis Kelamin di Kabupaten Mandailing Natal, 2021
Population Aged 15 Years and Over by Type of Activity During The Previous Week and Sex in Mandailing Natal Regency, 2021 71
- 3.2.2 Penduduk Berumur 15 Tahun ke Atas Menurut Pendidikan Tertinggi yang Ditamatkan dan Jenis Kegiatan Selama Seminggu yang Lalu di Kabupaten Mandailing Natal, 2021
Population 15 Years of Age and Over by Educational Attainment and Type of Activity During the Previous Week in Mandailing Natal Regency, 2021 72
- 3.2.3 Penduduk Berumur 15 Tahun Ke Atas yang Bekerja Selama Seminggu yang Lalu Menurut Status Pekerjaan Utama dan Jenis Kelamin di Kabupaten Mandailing Natal, 2021

	<i>Population 15 Years of Age and Over who Worked During The Previous Week by Main Employment Status and Sex in Mandailing Natal Regency, 2021</i>	74
3.2.4	Jumlah Pencari Kerja yang Belum Ditempatkan Menurut Kelompok Umur, Jenis Kelamin dan Lapangan Usaha di Kabupaten Mandailing Natal, 2021 Number of Unsettled Job Seeker and Unoccupied Vacancies by Occupation in Mandailing Natal Regency, 2021	
3.2.5	Jumlah Penetap Warga Negara Asing Menurut Izin Kerja dan Kewarganegaraan di Kabupaten Mandailing Natal, 2021 Number of Foreign Residents by Working Permit and Citizenship in Mandailing Natal Regency, 2021	
3.2.6	Jumlah Pencari Kerja Menurut Tingkat Pendidikan di Kabupaten Mandailing Natal, 2021 Number of Ujob Seeker by Education Level in Mandailing Natal Regency, 2021	
3.2.7	Banyaknya PHK dan Tenaga Kerja yang Terserap Padat Karya Melalui Jaringan Pengaman Sosial (JPS) yang Tercatat di Kemennaker Kabupaten Mandailing Natal, 2021 Number of PHK and Manpower Worked by JPS Registered in Manpower Ministry of Mandailing Natal Regency, 2021	
3.2.8	Banyaknya Tenaga Kerja Mandiri Profesional (TKMP) dan Tenaga Kerja Mandiri Terdidik (TKMT) yang Dilatih di Kemenaker di Kabupaten Mandailing Natal, 2021 Number of Self-Employed Profesional Manpower (TKMP) and Self-Employed Educational Manpower (TKMT) Trained by Manpower Ministry of Mandailing Natal Regency, 2021	
4.	SOSIAL DAN KESEJAHTERAAN RAKYAT/SOCIAL AND WELFARE	
	<i>Percentage of People Who Had Health Complaint During a Month Prior to The Survey, 2014-2021</i>	86
	<i>Percentage of Population Aged 7-24 Years by Sex, and School Participation¹, 2021</i>	87
4.1	PENDIDIKAN	
	EDUCATION	

4.1.1	Jumlah Sekolah, Guru, dan Murid Taman Kanak-Kanak (TK) di Bawah Kementerian Pendidikan dan Kebudayaan Menurut Kecamatan Kabupaten Mandailing Natal, 2020/2021 dan 2020/2022 <i>Number of Schools, Teachers, and Pupils in Kindergarten Under The Ministry of Education and Culture by Subdistrict in Mandailing Natal Regency, 2020/2021 and 2021/2022</i>	88
4.1.2	Jumlah Sekolah, Guru, dan Murid Raudatul Athfal (RA) di Bawah Kementerian Agama Menurut Kecamatan di Kabupaten Mandailing Natal, 2020/2021 dan 2021/2022 <i>Number of Schools, Teachers, and Pupils in Raudatul Athfal (RA) Under The Ministry of Religious Affairs by Subdistrict in Mandailing Natal Regency, 2020/2021 and 2021/2022</i>	91
4.1.3	Jumlah Sekolah, Guru, dan Murid Sekolah Dasar (SD) di Bawah Kementerian Pendidikan dan Kebudayaan Menurut Kecamatan di Kabupaten Mandailing Natal, 2020/2021 dan 2021/2022 <i>Number of Schools, Teachers, and Pupils in Primary Schools Under The Ministry of Education and Culture by Subdistrict in Mandailing Natal Regency, 2020/2021 and 2021/2022</i>	94
4.1.4	Jumlah Sekolah, Guru, dan Murid Madrasah Ibtidaiyah (MI) di Bawah Kementerian Agama Menurut Kecamatan Menurut Kecamatan di Kabupaten Mandailing Natal, 2020/2021 dan 2021/2022 <i>Number of Schools, Teachers, and Pupils in Madrasah Ibtidaiyah (MI) Under The Ministry of Religious Affairs by Subdistrict in Mandailing Natal Regency, 2020/2021 and 2021/2022</i>	97
4.1.5	Jumlah Sekolah, Guru, dan Murid Sekolah Menengah Pertama (SMP) di Bawah Kementerian Pendidikan dan Kebudayaan Menurut Kecamatan di Kabupaten Mandailing Natal, 2020/2021 dan 2021/2022 <i>Number of Schools, Teachers, and Pupils in Lower Secondary Schools Under The Ministry of Education and Culture by Subdistrict in Mandailing Natal Regency, 2020/2021 and 2021/2022</i>	100
4.1.6	Jumlah Sekolah, Guru, dan Murid Madrasah Tsanawiyah (MTs) di Bawah Kementerian Agama Menurut Kecamatan di Kabupaten	

	Mandailing Natal, 2020/2021 dan 2021/2022 <i>Number of Schools, Teachers, and Pupils in Madrasah Tsanawiyah (MTs) Under The Ministry of Religious Affairs by Subdistrict in Mandailing Natal Regency, 2020/2021 and 2021/2022.....</i>	103
4.1.7	Jumlah Sekolah, Guru, dan Murid Sekolah Menengah Atas (SMA) di Bawah Kementerian Pendidikan dan Kebudayaan Menurut Kecamatan di Kabupaten Mandailing Natal, 2020/2021 dan 2021/2022 <i>Number of Schools, Teachers, and Pupils in Upper Secondary Schools Under The Ministry of Education and Culture by Subdistrict in Mandailing Natal Regency, 2020/2021 and 2021/2022.....</i>	106
4.1.8	Jumlah Sekolah, Guru, dan Murid Sekolah Menengah Kejuruan (SMK) di Bawah Kementerian Pendidikan dan Kebudayaan Menurut Kecamatan di Kabupaten Mandailing Natal, 2020/2021 dan 2021/2022 <i>Number of Schools, Teachers, and Pupils in Vocational High Schools Under The Ministry of Education and Culture by Subdistrict in Mandailing Natal Regency, 2020/2021 and 2021/2022.....</i>	109
4.1.9	Jumlah Sekolah, Guru, dan Murid Madrasah Aliyah (MA) di Bawah Kementerian Agama Menurut Kecamatan di Kabupaten Mandailing Natal, 2020/2021 dan 2021/2022 <i>Number of Schools, Teachers, and Pupils in Madrasah Aliyah (MA) Under the Ministry of Religious Affairs by Subdistrict in Mandailing Natal Regency, 2020/2021 and 2021/2022.....</i>	112
4.1.10	Jumlah Desa ¹ /Kelurahan yang Memiliki Fasilitas Sekolah Menurut Kecamatan dan Tingkat Pendidikan di Kabupaten Mandailing Natal, 2019–2021 <i>Number of Villages¹/Kelurahan Having Educational Facilities by Subdistrict and Educational Level in Mandailing Natal Regency, 2019–2021</i>	115
4.1.11	Banyaknya Mahasiswa, Dosen, dan Rasio Mahasiswa terhadap Dosen di Sekolah Tinggi Agama Islam Madina (STAIN) di Kabupaten Mandailing Natal, 2010-2021 <i>Number Students, Lectures and Ratio of Students to Lectures, 2010-2021</i>	120

4.1.12	Angka Partisipasi Murni (APM) dan Angka Partisipasi Kasar (APK) Menurut Jenjang Pendidikan di Kabupaten Mandailing Natal, 2020 dan 2021 <i>Net Participation Rates and Gross Participation Rates by Educational Level in Mandailing Natal Regency, 2020 and 2021</i>	121
4.1.13	Persentase Penduduk Berumur 10 Tahun ke Atas yang Melek Huruf Menurut Kelompok Umur dan Jenis Kelamin di Kabupaten Mandailing Natal, 2020 <i>Percentage of Literate People Aged 10Years and Over by Age Group and Sex in Mandailing Natal Regency, 2020</i>	122
4.1.14	Persentase Penduduk Usia 7-24 Tahun menurut Jenis Kelamin, dan Partisipasi Sekolah ¹ , 2018-2021	
	<i>Percentage of Population Aged 7-24 Years by Sex, and School Participation¹, 2018-2021</i>	
4.2	KESEHATAN	
	HEALTH	
4.2.1	Jumlah Desa ¹ /Kelurahan Yang Memiliki Sarana Kesehatan Menurut Kecamatan di Kabupaten Mandailing Natal, 2018–2020 <i>Number of Villages¹/Kelurahan Having Health Facilities by Subdistrict in Mandailing Natal Regency, 2018–2020</i>	125
4.2.2	Jumlah Tenaga Kesehatan Menurut Kecamatan, 2021..... <i>Number of Medical Personnel by Subdistrict, 2021</i>	131
4.2.3	Persentase Penduduk yang Mempunyai Keluhan Kesehatan Selama Sebulan Terakhir, 2014-2021	
	<i>Percentage of People Who Had Health Complaint During a Month Prior to The Survey, 2014-2021</i>	132
4.2.4	Jumlah Kasus Penyakit Menurut Kelompok Umur di Kabupaten Mandailing Natal, 2021 <i>Number of Disease Cases by Aged Group in Mandailing Natal Regency, 2021</i>	133
4.2.5	Jumlah Rumah Sakit Umum, Rumah Sakit Khusus, Rumah Sakit/ Rumah Bersalin, Puskesmas, Klinik/Balai Kesehatan, Posyandu, dan Polindes Menurut Kecamatan, 2020 dan 2021	

	<i>Number of General Hospital, Special Hospital, Maternity Hospital and Public Health Center, Medical Clinic, Integrated Service Post, Village maternity Cottage by Subdistrict, 2020 and 2021.....</i>	134
4.2.6	Jumlah Dokter Spesialis, Dokter Umum dan Dokter Gigi Menurut Kecamatan di Kabupaten Mandailing Natal, 2019-2021 <i>Number of Medical Specialist, General Practitioners and Dentists in Mandailing Natal Regency, 2019-2021</i>	137
4.2.7	Persentase Balita Yang Pernah Mendapat Imunisasi Menurut Jenis Kelamin dan Jenis Imunisasi di Kabupaten Mandailing Natal, 2021 <i>Percentage of Children Under Five Years Who Had Immunization by Sex and Type of Immunization in Mandailing Natal Regency, 2021</i>	138
4.2.8	Persentase Balita Dibawah Dua Tahun (Baduta) yang Pernah Disusui menurut Jenis Kelamin dan Lamanya di Susui di Kabupaten Mandailing Natal, 2020 <i>Percentage of Population Under Two Years by Sex and Duration of Breast Feeding in Mandailing Natal Regency 2020</i>	139
4.2.9	Jumlah Penduduk Penerima Kartu BPJS PBI (Penerima Bantuan Iuran) dan Non PBI menurut Kecamatan di Kabupaten Mandailing Natal, 2019-2021 <i>Number of Population Who Has Health Insurance PBI and Non PBI by District in Mandailing Natal Regency, 2019-2021.....</i>	140
4.2.10	Jumlah Balita Menurut Status Gizi dan Kecamatan di Kabupaten Mandailing Natal, 2019- 2021 <i>Number of Population Under 5 Years Old by Nutrition Status and District in Mandailing Natal Regency, 2019 - 2021</i>	141
4.2.11	Jumlah Pasangan Usia Subur, Peserta KB Aktif dan Akseptor Baru menurut Kecamatan di Kabupaten Mandailing Natal, 2019-2021 <i>Number of Fertile Age Couples , Active Family Planning Participants and New Active Family Planning by District in Mandailing Natal Regency, 2019-2021.....</i>	142
4.2.12	Banyaknya Klinik KB, Panca Wisma, dan Dasa Wisma Menurut Kecamatan di Kabupaten Mandailing Natal, 2019- 2021 <i>Number of Family Clinic, Five House, and Ten House by District in Mandailing Natal Regency, 2019 - 2021</i>	143

4.2.13	Target dan Pencapaian Akseptor Aktif Menurut Alat/Cara KB yang Digunakan dan Kecamatan di Kabupaten Mandailing Natal, 2019 - 2021 <i>Target and Achievement of Active Acceptor By Contraception used and District in Mandailing Natal Regency, 2019- 2021</i>	144
4.2.14	Target dan Pencapaian Akseptor Baru Menurut Alat/Cara KB yang Digunakan dan Kecamatan di Kabupaten Mandailing Natal, 2019- 2021 <i>Target and Achievement of New Acceptor By Contraception used and District in Mandailing Natal Regency, 2019-2021</i>	146
4.3	AGAMA DAN SOSIAL LAINNYA RELIGION AND OTHER SOCIAL AFFAIRS	
4.3.1	Jumlah Penduduk Menurut Kecamatan dan Agama yang Dianut di Kabupaten Mandailing Natal, 2021 <i>Population by Subdistrict and Religion in Mandailing Natal Regency, 2021</i>	148
4.3.2	Jumlah Tempat Peribadatan Menurut Kecamatan di Kabupaten Mandailing Natal, 2021 <i>Number of Places of Worship by Subdistrict in Mandailing Natal Regency, 2021</i>	149
4.3.3	Jumlah Ahli Agama Menurut Kecamatan di Kabupaten Mandailing Natal, 2019-2021 <i>Number of Specialist in the Relegion by District in Mandailing Natal Regency, 2019-2021</i>	150
4.3.4	Jumlah KUA dan Pembantu Penghulu/P3N Menurut Kecamatan di Kabupaten Mandailing Natal, 2019-2021 <i>Number of KUA and P3N by District in Mandailing Natal Regency, 2019-2021</i>	152
4.3.5	Jumlah Pemberi, Penerima, dan Banyaknya Hewan Qurban Menurut Kecamatan di Kabupaten Mandailing Natal, 2019-2021 <i>Number of Qurban by Suplier, Receiver, and Type of Qurban Animal By District in Mandailing Natal Regency, 2019-2021</i>	153
4.3.6	Jumlah Jemaah Haji yang Diberangkatkan ke Tanah Suci Makkah menurut Kecamatan di Kabupaten Mandailing Natal, 2019-2021	

	<i>Number of Hajj Pilgrims Departured to The Holyland of Mecca by District in Mandailing Natal Regency, 2019-2021</i>	154
4.3.7	Jumlah Jemaah Haji yang Diberangkatkan ke Tanah Suci Makkah menurut Kecamatan dan Pendidikan di Kabupaten Mandailing Natal, 2019-2021 <i>Number of Hajj Pilgrims Departured to The Holyland of Mecca by District and education in Mandailing Natal Regency, 2019-2021</i>	155
4.3.8	Jumlah Jemaah Haji yang Diberangkatkan ke Tanah Suci Makkah menurut Kecamatan dan Pekerjaan di Kabupaten Mandailing Natal, 2019-2021 <i>Number of Hajj Pilgrims Departured to The Holyland of Mecca by District and Profession in Mandailing Natal Regency, 2019-2021</i> ...	156
4.3.9	Jumlah Jamaah Haji dan Ongkos per Orang Melalui Udara di Kabupaten Mandailing Natal, 2005-2021 <i>Number of Pilgrims and Cost per Person by Airplane in Mandailing Natal Regency, 2005-2021</i>	157
4.3.10	Perkara yang masuk dan Diputuskan Oleh Pengadilan Agama (PA) Menurut Kecamatan di Kabupaten Mandailing Natal, 2019 - 2021 <i>Reported Case and Solved by Religious Court by District in Mandailing Natal Regency, 2019 - 2021</i>	158
4.3.11	Perkara yang masuk dan Diputuskan Oleh Pengadilan Agama (PA) Menurut Kecamatan di Kabupaten Mandailing Natal, 2019 - 2021 <i>Reported Case and Solved by Religious Court by District in Mandailing Natal Regency, 2019- 2021</i>	159
4.3.12	Jumlah Desa ¹ /Kelurahan yang Mengalami Bencana Alam ² Menurut Kecamatan di Kabupaten Mandailing Natal, 2019 - 2021 <i>Number of Villages¹/Kelurahan that Had Natural Disaster² by Subdistrict in Mandailing Natal Regency, 2019 - 2021</i>	161
4.4	KEMISKINAN	
	POVERTY	
4.4.1	Garis Kemiskinan, Jumlah, dan Persentase Penduduk Miskin di Kabupaten Mandailing Natal, 2013–2021 <i>Poverty Line, Number, and Percentage of Poor People in Mandailing</i>	

	Halaman Page
<i>Natal Regency, 2013–2021</i>	164
4.4.2 Indeks Kedalaman Kemiskinan dan Indeks Keparahan Kemiskinan di Kabupaten Mandailing Natal, 2013–2021 <i>Poverty Gap Index and Poverty Severity Index in Mandailing Natal Regency, 2013–2021</i>	165
4.4.3 Perbandingan Gini Rasio Kabupaten Mandailing Natal dengan Provinsi Sumatera Utara, 2012–2021 <i>Comparison of Gini Rastio Mandailing Natal Regency and Sumatera Utara Province, 2012–2021</i>	
4.5 KRIMINALITAS	
CRIME	
4.5.1 Banyaknya Peristiwa Kejahatan/Pelanggaran yang Dilaporkan dan Diselesaikan Menurut Jenisnya di Kabupaten Mandailing Natal, 2019–2021 <i>Number of Crime/Delinquency Reported and Solved by Type in Mandailing Natal Regency, 2019-2021</i>	
4.5.2 Jenis Kejahatan Yang Dilakukan Anak-Anak (usia 18 tahun ke bawah) di Kabupaten Mandailing Natal, 2019 - 2021 <i>Crime Done by Children (18 years old or younger) in Mandailing Natal Regency, 2019-2021</i>	
4.5.3 Jumlah Perkara Pidana Biasa Yang Masuk dan Telah/Belum Diputuskan di Kabupaten Mandailing Natal, 2019-2021	
<i>Number of Criminal Case Reported Settled and Unsettled in Mandailing Natal Regency, 2019-2021</i>	
4.5.4 Jumlah Perkara Perdata Permohonan Yang Masuk dan Telah/Belum Diputuskan di Kabupaten Mandailing Natal, 2019-2021	
<i>Number of Civil Aplication Reported, Settled, and Unsettled in Mandailing Natal Regency, 2019-2021</i>	
4.5.5 Jumlah Perkara Perdata Gugatan Yang Masuk dan Telah/Belum Diputuskan di Kabupaten Mandailing Natal, 2019-2021 <i>Number of Civil Claim Reported, Settled, and Unsettled in Mandailing Natal Regency, 2019-2021</i>	
4.5.6 Jumlah Penghuni Lembaga Pemasyarakatan Menurut Jenis Tindak Pidana dan Status Tahanan di Kabupaten Mandailing Natal, 2019-2021	

Number of Prisoner by Type of Crime and Prisoner Status in Mandailing Natal Regency, 2019-2021

**5. PERTANIAN, KEHUTANAN, PETERNAKAN, DAN PERIKANAN/
AGRICULTURE, FORESTRY, LIVESTOCK, AND FISHERY**

5.1.1 Produksi Kelapa Sawit di Kabupaten Mandailing Natal (ton), 2016-2021

Production of Oil Palm in Mandailing Natal Regency (ton), 2016-2021 183

Meat Production by Kind in Mandailing Natal Regency (Kg), 2021. 183

5.1 HORTIKULTURA

HORTICULTURE

5.1.1 Luas Panen Tanaman Sayuran Menurut Kecamatan dan Jenis Tanaman Mandailing Natal (ha), 2020 dan 2021

Harvested Area of Vegetables by Subdistrict and Kind of Plant in Mandailing Natal (ha), 2020 and 2021 184

5.1.2 Produksi Tanaman Sayuran Menurut Kecamatan dan Jenis Tanaman di Kabupaten Mandailing Natal (kuintal), 2020 dan 2021

Production of Vegetables by Subdistrict and Kind of Plant in Mandailing Natal Regency (quintal), 2020 and 2021 197

5.1.3 Luas Panen Tanaman Sayuran dan Buah-buahan Semusim Menurut Jenis Tanaman di Kabupaten Mandailing Natal (ha), 2019-2021

Harvested Area of Seasonal Vegetables and Fruits by Kind of Plant in Mandailing Natal Regency (ha), 2019-2021 210

5.1.4 Produksi Tanaman Sayuran dan Buah-buahan Semusim Menurut Jenis Tanaman di Kabupaten Mandailing Natal (kuintal), 2019-2021

Production of Seasonal Vegetables and Fruits by Kind of Plant in Mandailing Natal Regency (quintal), 2019-2021 211

5.1.5 Luas Panen Tanaman Biofarmaka Menurut Kecamatan dan Jenis Tanaman di Kabupaten Mandailing Natal (m²), 2019 & 2020

Harvested Area of Medicinal Plants by Subdistrict and Kind of Plant in Mandailing Natal Regency (m²), 2019 & 2020 212

5.1.6 Produksi Tanaman Biofarmaka Menurut Kecamatan dan Jenis Tanaman di Kabupaten/Kota Mandailing Natal (kg), 2019 and 2020

Production of Medicinal Plants by Subdistrict and Kind of Plant in

	Halaman Page
	217
5.1.7	222
5.1.8	223
5.1.9	224
5.1.10	232
5.1.11	240
5.1.12	241
5.1.13	242
5.1.14	

	<i>Mandailing Natal Regency (quintal), 2019-2021</i>	254
5.2	PERKEBUNAN	
	ESTATE CROPS	
5.2.1	Luas Areal Tanaman Perkebunan Menurut Kecamatan dan Jenis Tanaman di Kabupaten Mandailing Natal (ha), 2020 dan 2021 <i>Planted Area of Estate Crops by Subdistrict and Type of Crops in Mandailing Natal Regency (ha), 2020 and 2021</i>	255
5.2.2	Produksi Perkebunan Menurut Kecamatan dan Jenis Tanaman di Kabupaten Mandailing Natal (ton), 2020 dan 2021 <i>Production of Estate by Subdistrict and Type of Crops in Mandailing Natal Regency (ton), 2020 and 20201</i>	259
5.3	PETERNAKAN	
	LIVESTOCK	
5.3.1	Populasi Ternak Besar Menurut Jenis Ternak dan Kecamatan di Kabupaten Mandailing Natal, 2019-2021 <i>Large Cattle Population by Kind and District in Mandailing Natal Regency, 2019-2021</i>	263
5.3.2	Populasi Ternak Kecil Menurut Jenis Ternak dan Kecamatan di Kabupaten Mandailing Natal, 2019-2021 <i>Small Cattle Population by Kind and District in Mandailing Natal Regency, 2019-2021</i>	264
5.3.3	Populasi Ternak Unggas Menurut Jenis Ternak dan Kecamatan di Kabupaten Mandailing Natal, 2019-2021 <i>Poultry Population by Kind and District in Mandailing Natal Regency, 2019-2021</i>	265
5.3.4	Produksi Daging Menurut Jenis Ternak dan Kecamatan di Kabupaten Mandailing Natal (Kg), 2019-2021 <i>Meat Production by Kind and District in Mandailing Natal Regency (Kg), 2019-2021</i>	266
5.3.5	Produksi Telur Menurut Jenis Ternak dan Kecamatan di Kabupaten Mandailing Natal (Kg), 2016-2021 <i>Egg Productio by Kind and District in Mandailing Natal Regency (Kg), 2016-2021</i>	267

5.3.1	Populasi Ternak Besar Menurut Jenis Ternak di Kabupaten Mandailing Natal, 2011-2021 <i>Large Cattle Population by Kind in Mandailing Natal Regency, 2011-2021</i>	268
5.3.1	Populasi Ternak Besar Menurut Jenis Ternak di Kabupaten Mandailing Natal, 2011-2021 <i>Large Cattle Population by Kind in Mandailing Natal Regency, 2011-2021</i>	269
5.4	PERIKANAN	
	FISHERY	
5.4.1	Jumlah Nelayan / Petani Ikan Menurut Jenis Usaha dan Kecamatan di Kabupaten Mandailing Natal, 2019-2021 Number of Fisherman/Fish Farmer by Kind of Effort and District in Mandailing Natal Regency, 2019-2021	
5.4.2	Jumlah Perahu Penangkapan Ikan Laut Menurut Kategori dan Kecamatan di Kabupaten Mandailing Natal, 2019-2021 Number of Fishing Boat by Category and District in Mandailing Natal Regency, 2019-2021	
5.4.3	Jumlah Alat Penangkapan Ikan menurut Jenis dan Kecamatan di Kabupaten Mandailing Natal, 2019-2021 Number of Fishing Equipment by Type and District in Mandailing Natal Regency, 2019-2021	
5.4.4	Luas Areal Budidaya Ikan dirinci Menurut Kecamatan di Kabupaten Mandailing Natal (Ha), 2019-2021 Area of Fish Culture by Type and District in Mandailing Natal Regency (Ha), 2019-2021	
5.4.5	Produksi Ikan Dari Budidaya Air Tawar Menurut Kecamatan di Kabupaten Mandailing Natal (Ton), 2019-2021 Production of Fish Culture by District in Mandailing Natal Regency (Ton), 2019-2021	
5.4.6	Produksi Ikan Menurut Jenis Penangkapan dan Produksi Benih Ikan/Udang di Kabupaten Mandailing Natal, 2021	

Production of Fish by type of Catch and Production of Germ Fish/
Shrimp at Mandailing Natal Regency, 2021

**6. INDUSTRI, PERTAMBANGAN, DAN ENERGI/
INDUSTRY, MINING, AND ENERGY**

6.1	Daya Terpasang, Produksi, dan Distribusi Listrik PT. PLN (Persero) pada Cabang/Ranting PLN Menurut ULP, 2021 <i>Installed Electricity Power, Production, and Distribution of PT. PLN (Persero) at PLN Branch by Sub Branch, 2021</i>	284
6.2	Jumlah Pelanggan Listrik Menurut ULP, 2017-2021 <i>Number of Electricity Customers by Sub Branch, 2017–2021</i>	285
6.3	Jumlah Pelanggan dan Air yang Disalurkan Menurut Kecamatan di Kabupaten Mandailing Natal, 2021 <i>Number of Customers and Distributed Water by Subdistrict in Mandailing Natal Regency, 2021</i>	286
6.4	Energi Listrik yang Disalurkan PT.PLN Persero ke Kabupaten Mandailing Natal Menurut ULP, 2021 <i>Distributed Electricity of State Electricity Company to Mandailing Natal Regency by Sub Branch, 2021</i>	287
6.5	Jumlah Pelanggan PLN menurut Jenis Konsumen dan ULP di Kabupaten Mandailing Natal, 2021 <i>Number of PLN Consumer by Type and Sub Branch in Mandailing Natal Regency, 2021</i>	288
6.6	Jumlah Desa Berlistrik dan Tidak Berlistrik Menurut Kecamatan di Kabupaten Mandailing Natal, 2021 <i>Number of Electricity Villages and Unelectricity Villages in Mandailing Natal Regency, 2021</i>	289
6.7	Perkembangan Penjualan Energi Listrik menurut Pelanggan, 2021 <i>Total of Energy Sold by Consumer, 2021</i>	290
7. PARIWISATA/TOURISM		
7.1	Jumlah Hotel dan Akomodasi Lainnya di Kabupaten Mandailing Natal, 2012-2021	296
7.2	Tingkat Penghunian Kamar Hotel dan Akomodasi Lainnya di Kabupaten Mandailing Natal, 2012-2021	

	Rooms Occupancy Rate of Hotel and Other Accomodations in Mandailing Natal Regency, 2012-2021	
7.1	Jumlah Rumah Makan/Restoran Menurut Kecamatan di Kabupaten Mandailing Natal, 2019–2020 <i>Number of Restaurants by Subdistrict in Mandaling Natal Regency, 2019–2020</i>	298
7.2	Jumlah Hotel dan Akomodasi Lainnya menurut Kelas di Kabupaten Mandailing Natal, 2012-2021	
	<i>Number of Hotel and Other Accomodations in Mandailing Natal Regency, 2012-2021</i>	299
7.3	Jumlah Hotel menurut Bintang di Kabupaten Mandailing Natal, 2012 - 2021	
	<i>Number of Hotel by Grade in Mandailing Natal Regency, 2012 - 2021</i> 300	
7.4	Jumlah Kamar Hotel dan Akomodasi Lainnya di Kabupaten Mandailing Natal, 2012-2021	
	<i>Number of Rooms of Hotel and Other Accomodations in Mandailing Natal Regency, 2012-2021</i>	301
7.5	Jumlah Tempat Tidur Hotel dan Akomodasi Lainnya di Kabupaten Mandailing Natal, 2012-2021	
	<i>Number of Beds of Hotel and Other Accomodations in Mandailing Natal Regency, 2012-2021</i>	302
7.6	Tingkat Penghunian Kamar Hotel dan Akomodasi Lainnya di Kabupaten Mandailing Natal, 2012-2021 <i>Rooms Occupancy Rate of Hotel and Other Accomodations in Mandailing Natal Regency, 2012-2021</i>	303
7.7	Rata-rata Lama Inap Tamu Hotel dan Akomodasi Lainnya di Kabupaten Mandailing Natal (hari), 2012-2021	
	<i>Average Length of Stay in Hotel and Other Accomodations in Mandailing Natal Regency (Day), 2012-2021</i>	304
8.	TRANSPORTASI DAN KOMUNIKASI/ TRANSPORTATION AND COMMUNICATION	
	<i>Number of Express Mail Sent and Received via post Office in Mandailing Natal Regency, 2019–2021</i>	313
8.1	TRANSPORTASI	

TRANSPORTATION

8.1.1	<p>Panjang Jalan Menurut Konstruksi Permukaan dan Status Jalan di di Kabupaten Mandailing Natal (km), 2019–2021 <i>Length of Road by Surface Construction and Status in Mandailing Natal Regency (km), 2019–2021</i>.....</p>	314
8.1.2	<p>Panjang Jalan Menurut Status dan Kecamatan di Kabupaten Mandailing Natal (km), 2019–2021 <i>Length of road by Status and District in Mandailing Natal Regency (km), 2019–2021</i>.....</p>	315
8.1.3	<p>Panjang Jalan Kabupaten dan Jalan Dalam Kota Menurut Konstruksi Permukaan Jalan dan Kecamatan di Kabupaten Mandailing Natal (km), 2019-2021 <i>Length of Regency Road and City Road by Road Surface Construction and District in Mandailing Natal Regency (km), 2019-2021</i></p>	316
8.1.4	<p>Panjang Jalan Kabupaten dan Jalan Dalam Kota Menurut Jenis Permukaan dan Kecamatan di Kabupaten Mandailing Natal (km), 2019-2021 <i>Length of Regency Road and City Road by Surface and District in Mandailing Natal Regency (km), 2019-2021</i></p>	317
8.1.5	<p>Banyaknya Kendaraan Wajib Uji Menurut Jenis Kendaraan di Kabupaten Mandailing Natal, 2013 - 2021 <i>Number of Vehicles with Compulsory test by Type in Mandailing Natal Regency, 2013 - 2021</i></p>	318
8.1.6	<p>Banyaknya Kendaraan Wajib Uji Menurut Jenis Kendaraan dan Kecamatan di Kabupaten Mandailing Natal, 2019-2021 <i>Number of Vehicles with Compulsory test by Type and District in Mandailing Natal Regency, 2019-2021</i></p>	319
8.1.7	<p>Jumlah Perusahaan dan Bus Yang Mendapat Izin Trayek di Kabupaten Mandailing Natal, 2009 - 2020 <i>Number of Company and Bus with Route Permit in Mandailing Natal Regency, 2009 - 2020</i>.....</p>	320
8.1.8	<p>Nama Perusahaan MPU dan Jumlah Kendaraan yang Mendapat Izin Trayek di Kabupaten Mandailing Natal, 2019-2021 <i>Name of MPU Company and Number of Certified Vehicle in Mandailing</i></p>	

	<i>Natal Regency, 2019-2021</i>	321
8.1.9	Banyaknya Pengeluaran STNK/Plat dan Mutasi Kendaraan Bermotor yang Dilaksanakan Samsat Lantas Menurut Kecamatan di Kabupaten Mandailing Natal, 2019-2021 <i>Number of STNK / Plat Expenditure and Vehicle Mutation Performed by Traffic Sam and District in Mandailing Natal Regency, 2019-2021....</i>	322
8.1.10	Jumlah Kendaraan Bermotor yang Terdaftar di Kabupaten Mandailing Natal 2013-2021 <i>Number of Registered Vehicles in Mandailing Natal Regency, 2013-2021</i>	323
8.1.11	Banyaknya Kendaraan Bermotor yang Ditilang Menurut Kecamatan di Kabupaten Mandailing Natal, 2019-2021 <i>Number of Motor Vehicle Under Arrested by Resort Police by District in Mandailing Natal Regency, 2019-2021</i>	324
8.1.12	Banyaknya Kecelakaan/Tabrakan Lalu Lintas yang Terjadi di Kabupaten Mandailing Natal 2019-2021 <i>Number of Traffic Accident/Collision Took Place in Mandailing Natal Regency, 2019-2021</i>	325
8.1.13	Jumlah Surat Izin Mengemudi (SIM) yang Dikeluarkan Menurut Jenisnya di Kabupaten Mandailing Natal, 2019-2021 <i>Number of Driving License Issued by Type in Mandailing Natal Regency, 2019-2021</i>	326
8.1.14	Jumlah Surat Izin Mengemudi (SIM) A yang Dikeluarkan Menurut Kategori di Kabupaten Mandailing Natal, 2019-2021 <i>Number of Driving License Type A Issued by Category in Mandailing Natal Regency, 2019-2021</i>	327
8.1.15	Jumlah Surat Izin Mengemudi (SIM) B yang Dikeluarkan Menurut Kategori di Kabupaten Mandailing Natal 2019-2021	

 <i>Number of Driving License Type B I Issued by Category in Mandailing Natal Regency, 2019-2021</i>	328
8.1.16	Jumlah Surat Izin Mengemudi (SIM) B II Yang Dikeluarkan Menurut Kategori di Kabupaten Mandailing Natal 2019-2021 <i>Number of Driving License Type B II Issued by Category in Mandailing Natal Regency, 2019-2021</i>	329
8.1.17	Jumlah Surat Izin Mengemudi (SIM) C Yang Dikeluarkan Menurut Kategori di Kabupaten Mandailing Natal 2019-2021 <i>Number of Driving License Type C Issued by Category in Mandailing Natal Regency, 2019-2021</i>	330
8.2	KOMUNIKASI	
	COMMUNICATION	
8.2.1	Jumlah Surat Kilat khusus yang Dikirim dan Diterima Melalui Kantor Pos menurut Bulan di Kabupaten Mandailing Natal, 2019–2021 <i>Number of Express Mail Sent and Received via post Office by Month in Mandailing Natal Regency 2019–2021</i>	331
8.2.2	Jumlah Paket Kilat khusus yang Dikirim dan Diterima Melalui Kantor Pos menurut Bulan di Kabupaten Mandailing Natal, 2019–2021 <i>Number of Special Express Package Sent and Received via post Office by Month in Mandailing Natal Regency, 2019-2021</i>	332
8.2.3	Jumlah Penerimaan dan Pengiriman Wesel Pos menurut Bulan di Kabupaten Mandailing Natal, 2019–2021 <i>Number of Money Order Received and Sent via Post Office by Month in Mandailing Natal Regency, 2019-2021</i>	333
8.2.4	Jumlah Pengiriman dan Penerimaan Paket Pos Biasa Melalui Kantor Pos menurut Bulan di Kabupaten Mandailing Natal, 2019–2021 <i>Number of Parcel Post and Received via post Office by Month in Mandailing Natal Regency, 2019-2021</i>	334
8.2.5	Jumlah Surat Kilat Khusus yang Dikirim dan Diterima Melalui	

	Kantor Pos menurut Kantor Pelayanan di Kabupaten Mandailing Natal, 2019–2021 <i>Number of Express Mail Sent and Received via post Office by Service Office in Mandailing Natal Regency, 2019-2021</i>	335
8.2.6	Jumlah Paket Kilat Khusus yang Dikirim dan Diterima Melalui Kantor Pos menurut Kantor Pelayanan di Kabupaten Mandailing Natal, 2019–2021 <i>Number of Express Mail Sent and Received via post Office by Service Office in Mandailing Natal Regency, 2019-2021</i>	336
8.2.7	Jumlah Penerimaan dan Pengiriman Wesel Pos menurut Kantor Pelayanan di Kabupaten Mandailing Natal, 2019–2021 <i>Number of Money Order Received and Sent via Post Office by Service Office in Mandailing Natal Regency, 2019-2021</i>	337
8.2.8	Jumlah Pengiriman dan Penerimaan Paket Pos Biasa Melalui Kantor Pos menurut Kantor Pelayanan di Kabupaten Mandailing Natal, 2019–2021 <i>Number of Parcel Post and Received via post Office by Service Office in Mandailing Natal Regency, 2019-2021</i>	338
8.2.9	Jumlah Penerimaan dan Pengiriman Surat Menurut Jenis Surat di Kabupaten Mandailing Natal, 2019–2021 <i>Number of Mail Sent and Received Via Post Office by Type in Mandailing Natal Regency, 2019-2021</i>	339
8.2.10	Jumlah Pelanggan Telepon Menurut Pelanggan di Kabupaten Mandailing Natal, 2018–2020 <i>Number of Telephone Customer by Type of Customer in Mandailing Natal Regency, 2018-2020</i>	340
8.2.11	Keadaan Telekomunikasi di Kabupaten Mandailing Natal 2016-2018 <i>The Telecommunication Condition Existed in the Mandailing Natal Regency, 2016-2018</i>	341
9.	PERBANKAN, KOPERASI, DAN HARGA-HARGA/ BANKING, COOPERATIVE, AND PRICES	
9.1	PERBANKAN	

BANKING

- 9.1.1 Jumlah Aktiva Rupiah dan Valuta Asing di Kabupaten Mandailing Natal (Juta Rupiah), 2017-2021
Total Commercial and Rural Banks' Assets In Million Rupiah and Foreign Currency, 2017-2021
- 9.1.2 Posisi Simpanan Masyarakat Rupiah dan Valuta Asing di Kabupaten Mandailing Natal (Juta Rupiah), 2015-2021
Outstanding of Private Deposit in Mandailing Natal Regency (Million Rupiah), 2015-2021 351
- 9.1.3 Posisi Pinjaman yang Diberikan Menurut Sektor Ekonomi di Kabupaten Mandailing Natal (Juta Rupiah), 2017-2021
Outstanding of Loan y Economic Sectors in Mandailing Natal Regency (Million Rupiah), 2017-2021 352
- 9.1.4 Posisi Pinjaman yang Diberikan menurut Jenis Penggunaan di Kabupaten Mandailing Natal (Juta Rupiah), 2017-2021
Outstanding of Loan by Type of Loans in Mandailing Natal Regency (Million Rupiah), 2017-2021 353
- 9.1.5 Posisi Kredit Usaha Mikro, Kecil, dan Menengah yang Diberikan Bank Umum Menurut Skala Usaha di Kabupaten Mandailing Natal (Juta Rupiah), 2017-2021
Outstansing of Commercial Bank Credits to Micro, Small and Medium Scale Enterprise in Mandailing Natal Regency (Million Rupiah), 2017-2021 354
- 9.1.6 Posisi Kredit Usaha Mikro, Kecil, dan Menengah yang Diberikan Bank Umum Menurut Sektor Ekonomi di Kabupaten Mandailing Natal (Juta Rupiah), 2017-2021
Outstanding of Loan by Economic Sectors in Mandailing Natal Regency (Million Rupiah), 2017-2021 355

9.2 KOPERASI

COOPERATIVE

- 9.2.1 Jumlah Koperasi Menurut Kecamatan di Kabupaten Mandailing Natal, 2017-2020
Number of Cooperative by Subdistrict in Mandailing Natal Regency, 2017-2020..... 356
- 9.2.2 Jumlah Koperasi Menurut Jenis Koperasi dan Kecamatan di

	Kabupaten Mandailing Natal, 2021 <i>Number of Cooperative by Kind of Cooperative and Subdistrict in Mandailing Natal Regency, 2021</i>	357
9.2.3	Jumlah Koperasi Menurut Jenis Koperasi di Kabupaten Mandailing Natal, 2018-2021 <i>Number of Cooperative by Type of Cooperative in Mandailing Natal Regency, 2018-2021</i>	358
9.2.4	Banyaknya Pelaksana Koperasi Menurut Kecamatan di Kabupaten Mandailing Natal, 2021 <i>Number of Cooperative Inferior by District in Mandailing Natal Regency, 2021</i>	359
9.2.5	Keragaan Koperasi di Kabupaten Mandailing Natal, 2018-2021 <i>Performance of Cooperative in Mandailing Natal Regency, 2018-2021</i>	360
9.2.6	Perkembangan Usaha Kecil Menengah (UKM) di Kabupaten Mandailing Natal, 2018-2021 <i>Performance of UKM in Mandailing Natal Regency, 2018-2021</i>	361
9.3	HARGA-HARGA PRICES	
9.3.1	Perkembangan Harga Rata-Rata Beberapa Bahan Pokok Menurut Bulan di Kabupaten Mandailing Natal, 2021 <i>Performance of Average Prices of Some Principal Goods by Month in Mandailing Natal, 2021</i>	362
10.	PENGELUARAN PENDUDUK/POPULATION EXPENDITURE <i>Percentage of Monthly Expenditure per Capita by Type Expenditure in Mandailing Natal Regency, 2021</i>	369
10.1	Rata-rata Pengeluaran per Kapita Sebulan Menurut Kelompok Komoditas (rupiah) di Kabupaten Mandailing Natal, 2020 dan 2021 <i>Monthly Average Expenditure per Capita by Commodity Group (rupiahs) in Mandailing Natal Regency/Municipality, 2020 and 2021</i> ...	370
10.2	Persentase Pengeluaran per Kapita Sebulan Menurut Kelompok Komoditas di Kabupaten Mandailing Natal, 2020 dan 2021 <i>Percentage of Monthly Expenditure per Capita by Commodity Group in Mandailing Natal Regency, 2020 and 2021</i>	371
10.3	Persentase Penduduk Menurut Golongan Pengeluaran Per Kapita Sebulan di Kabupaten Mandailing Natal, 2019 dan 2020	

<i>Percentage of Population by Per Capita Spending Group a Month in Mandailing Natal Regency, 2019 and 2020.....</i>	372
--	-----

11. PERDAGANGAN/TRADE

11.1	Jumlah SIUP Menurut Bentuk Perusahaan di Kabupaten Mandailing Natal, 2020 <i>Number of Registered Establishment by Type of Establishment in Mandailing Natal Regency, 2020.....</i>	378
11.1	Jumlah Pasar yang Dikelola oleh Dinas Perdagangan menurut Jenis dan Kecamatan di Kabupaten Mandailing Natal, 2019-2021 <i>Number of Market Managed by Government by Type and District in Mandailing Natal Regency, 2019-2021.....</i>	379
11.2	Jumlah Toko, Kios, LOSD, dan Pedagang di Pasar Se-Kabupaten Mandailing Natal, 2019-2021 <i>Number of Shop, LOS, and Seller in Market all over Mandailing Natal Regency, 2019-2021.....</i>	380
11.3	Jumlah SHPT yang Diterbitkan di Pasar Se-Kabupaten Mandailing Natal, 2019-2021 <i>Number of SHPT Issued in Market All Over Mandailing Natal Regency, 2019-2021.....</i>	381
11.4	Jumlah SIUP Menurut Bentuk Perusahaan di Kabupaten Mandailing Nata, 2017-2020 <i>Number of Registered Establishment by Type of Establishment in Mandailing Natal Regency, 2017-2020.....</i>	382
11.5	Jumlah Penerbitan SIUP menurut Kecamatan di Kabupaten Mandailing Natal, 2018-2020 <i>Number of Registered Establishment Issue by District in Mandailing Natal Regency, 2018-2020.....</i>	383
11.6	Penerbitan Surat Izin Usaha Perdagangan Menurut Kelompok Usaha dan Kecamatan di Kabupaten Mandailing Natal, 2018-2020 <i>Registered Establishment Trade Issue by Categories and District in Mandailing Natal Regency, 2018-2020.....</i>	384
11.7	Penerbitan Surat Izin Usaha Perdagangan Menurut Jenis & Kecamatan di Kabupaten Mandailing Natal, 2018-2020 <i>Registered Establishment Trade Issue by Categories and District in</i>	

	<i>Mandailing Natal Regency, 2018-2020</i>	385
11.8	Penerbitan Surat Izin Tanda Daftar Perusahaan (TDP) Menurut Bentuk Perusahaan dan Kecamatan di Kabupaten Mandailing Natal, 2018-2020 <i>Registered Establishment Trade Issue by Categories and District in Mandailing Natal Regency, 2018-2020</i>	386
12.	SISTEM NERACA REGIONAL/SYSTEM OF REGIONAL ACCOUNTS	
12.1.	PDRB Atas Dasar Harga Berlaku (ADHB) dan PDRB Atas Dasar Harga Konstan (ADHK) Kabupaten Mandailing Natal (miliar rupiah), 2017–2021 <i>GRDP of Mandailing Natal Regency at Current Market Prices and on The Constant Base Year Market Prices, 2017-2021</i>	393
12.1.	Produk Domestik Regional Bruto Atas Dasar Harga Berlaku Menurut Lapangan Usaha di Kabupaten Mandailing Natal (miliar rupiah), 2017–2021 <i>Gross Regional Domestic Product at Current Market Prices by Industry in Mandailing Natal Regency (billion rupiahs), 2017–2021</i>	394
12.2	Produk Domestik Regional Bruto Atas Dasar Harga Konstan 2010 Menurut Lapangan Usaha di Kabupaten Mandailing Natal (miliar rupiah), 2017–2021 <i>Gross Regional Domestic Product at 2010 Constant Market Prices by Industry in Mandailing Natal Regency (billion rupiahs), 2017–2021</i>	396
12.3	Distribusi Persentase Produk Domestik Regional Bruto Atas Dasar Harga Berlaku Menurut Lapangan Usaha di Kabupaten Mandailing Natal, 2017–2021 <i>Percentage Distribution of Gross Regional Domestic Product at Current Market Prices by Industry in Mandailing Natal Regency, 2017–2021</i>	398
12.4	Laju Pertumbuhan Produk Domestik Regional Bruto Atas Dasar Harga Konstan 2010 Menurut Lapangan Usaha di Kabupaten Mandailing Natal (persen), 2018–2021 <i>Growth Rate of Gross Regional Domestic Product at 2010 Constant Market Prices by Industry in Mandailing Natal Regency (percent), 2017–2020</i>	400
12.5	Produk Domestik Regional Bruto Atas Dasar Harga Berlaku Menurut	

	Jenis Pengeluaran di Kabupaten Mandailing Natal (miliar rupiah), 2017–2021 <i>Gross Regional Domestic Product at Current Market Prices by Type of Expenditure in Mandailing Natal Regency (billion rupiahs), 2017–2021</i>	402
12.6	Produk Domestik Regional Bruto Atas Dasar Harga Konstan 2010 Menurut Jenis Pengeluaran di Kabupaten Mandailing Natal (miliar rupiah), 2017–2021 <i>Gross Regional Domestic Product at 2010 Constant Market Prices by Type of Expenditure in Mandailing Natal Regency (billion rupiahs), 2017–2021</i>	
13.1	Penduduk, Distribusi Persentase Penduduk, Kepadatan Penduduk, Rasio Jenis Kelamin Penduduk Menurut Kabupaten/Kota, 2020 dan 2021 <i>Population, Population Growth Rate, Percentage Distribution of Population, Population Density, and Population Sex Ratio by Regency/Municipality, 2020 and 2021</i>	410
13.2	Rumah Tangga dan Rata-rata Banyaknya Anggota Rumah Tangga Menurut Kabupaten/Kota di Provinsi Sumatera Utara, 2020 dan 2021 <i>Number of Households and Average Household Size by Regency/Municipality in Sumatera Utara Province, 2020 and 2021</i>	413
13.3	Jumlah Penduduk menurut Jenis Kelamin, Rasio Jenis Kelamin dan Kabupaten/Kota (jiwa) , 2021 <i>Number of Population by Type of Sex, Sex Ratio and Regency/Municipality (person), 2021</i>	414
13.4	Jumlah Penduduk Daerah Perkotaan dan Perdesaan menurut Kabupaten/Kota (jiwa), 2019 <i>Number of Population Urban and Rural by Regency/Municipality (person), 2019</i>	415
13.5	Penduduk Berumur 15 Tahun ke Atas Menurut Kabupaten/Kota dan Jenis Kegiatan Selama Seminggu yang Lalu di Provinsi Sumatera Utara, 2021 <i>Number of Population Aged 15 Years and Over by Regency and Kind of Activity (person), 2021</i>	

13.6	Tingkat Pengangguran Terbuka (TPT) dan Tingkat Partisipasi Angkatan Kerja (TPAK) Menurut Kabupaten/Kota di Provinsi Sumatera Utara, 2019 - 2021	
	Unemployment Rate (UR) and Labor Force Participation Rate (LFPR) by Regency/Municipality (%), 2019- 2021	
13.7	Persentase Penduduk yang Masih Sekolah menurut Kabupaten/ Kota dan Kelompok Umur (%), 2021	
	Percentage of Population Attending School by Regency/Municipality and Age Group (%), 2021	
13.8	Angka Partisipasi Kasar (APK) menurut Kabupaten/Kota, 2021	
	Gross Enrolment Rate by Regency/Municipality, 2021	
13.9	Angka Partisipasi Murni (APM) menurut Kabupaten/Kota, 2021	
	Net Enrolment Rate by Regency/Municipality, 2021	
13.10	Indikator Kemiskinan menurut Kabupaten/Kota di Provinsi Sumatera Utara, 2021	
	<i>Poverty Indicators by Regency in Sumatera Utara Province, 2021</i>	422
13.11	Jumlah Penduduk Miskin Menurut Kabupaten/Kota di Provinsi Sumatera Utara (ribu), 2017–2021	
	<i>Number of Poor Population by Regency/Municipality in Sumatera Utara Province (thousand), 2017–2021</i>	423
13.12	Persentase Penduduk Menurut Kabupaten/Kota dan Golongan Pengeluaran per Kapita Sebulan di Provinsi Sumatera Utara, 2020	
	<i>Percentage of Population by Regency/Municipality and Monthly per Capita Expenditure Class in Sumatera Utara Province, 2020</i>	424
13.13	Persentase Pengeluaran Menurut Kabupaten/Kota dan Golongan Pengeluaran per Kapita Sebulan di Provinsi Sumatera Utara, 2020	
	<i>Percentage of Expenditure by Regency/Municipality and Monthly per Capita Expenditure Class in Sumatera Utara Province, 2020</i>	426
13.14	Rata-Rata Pengeluaran/Kapita/Bulan dan Persentase Rata-Rata Pengeluaran /Kapita/Bulan Menurut Kabupaten/Kota Dan Jenis Konsumsi di Provinsi Sumatera Utara, 2020	
	<i>Average Monthly Expenditure per Capita and Percentage of Average Monthly Expenditure per Capita by Regency/Municipality and Type of Expenditure in Sumatera Utara Province, 2020</i>	428
13.15	Komponen Indeks Pembangunan Manusia (IPM) Menurut	

	Kabupaten/Kota di Sumatera Utara, 2021 <i>Component of Human Development Index (HDI) by Regency/Municipality in Sumatera Utara Province, 2021</i>	429
13.16	Indeks Pembangunan Manusia Menurut Kabupaten/Kota di Provinsi Sumatera Utara, 2017–2021 <i>Human Development Index by Regency/Municipality in Sumatera Utara Province, 2017–2021</i>	430
13.17	Indeks Kemahalan Konstruksi (IKK) Menurut Kabupaten/Kota di Provinsi Sumatera Utara, 2017–2021 <i>Construction Cost Index by Regency/Municipality in Sumatera Utara Province, 2017–2021</i>	431
13.18	Produk Domestik Regional Bruto Atas Dasar Harga Berlaku Menurut Kabupaten/Kota di Provinsi Sumatera Utara (miliar rupiah), 2017–2021 <i>Gross Regional Domestic Product at Current Market Prices by Regency/Municipality in Sumatera utara Province (billion rupiahs), 2017–2021</i> .	432
13.19	Produk Domestik Regional Bruto Atas Dasar Harga Konstan Tahun Dasar 2010 Menurut Kabupaten/Kota di Provinsi Sumatera Utara (miliar rupiah), 2017–2021 <i>Gross Regional Domestic Product at 2010 Constant Prices by Regency/Municipality in Sumatera utara Province (billion rupiahs), 2017–2021</i> .	433
13.20	Laju Pertumbuhan Produk Domestik Regional Bruto Menurut Kabupaten/Kota di Provinsi Sumatera Utara (persen), 2017–2021 <i>Rate of Growth of Gross Regional Domestic Products by Regency/Municipality in Sumatera Utara Province (percent), 2017–2021</i>	434
2.	PEMERINTAHAN/GOVERNMENT	
1	Timbangan, Takaran, Dan Ukuran Sistem Matrik <i>Weight, Measures, and Metric System</i>	437
2	Lanjutan Continued	
3	Nama Pejabat Kantor Dinas dan Instansi di Kabupaten Mandailing Natal, 2020 Official Address of High Rank Officer in Mandailing Natal Regency, 2020	

4	Parpol Peserta Pemilu Legislatif Tahun 2021 di Kabupaten Mandailing Natal Organization Member of General Election Mandailing Natal Regency, 2021	
5	Daftar Desa Penyangga Taman Nasional Batang Gadis List of Buffer Village of Batang Gadis National Park	
6	Daftar Satwa Liar dan Tumbuhan Liar Tahun 2021 di Kabupaten Mandailing Natal <i>List of Wild Animals and Wild Plants in Mandailing Natal District, 2021</i>	441

<https://mandailingnata.kab.bps.go.id>

DAFTAR GAMBAR/LIST OF FIGURES

		Halaman Page
1.1	Luas Daerah menurut Kecamatan (%), 2021 <i>Area of Subdistrict (%), 2021</i>	6
1.2	Jarak dari Ibukota Kecamatan ke Ibukota Kabupaten di Kabupaten Mandailing Natal (km), 2021 <i>Distance between District Capital and Regency Capital in Mandailing Natal Regency (km), 2021</i>	7
2.2	Realisasi Pendapatan dan Belanja Daerah Kabupaten Mandailing Natal, 2018-2021 (ribu rupiah) <i>Realization of Revenue and Expenditure of Mandailing Natal Regency, 2018-2021 (thousand Rupiah)</i>	28
4.1	Persentase Penduduk yang Mempunyai Keluhan Kesehatan Selama Sebulan Terakhir, 2014-2021	
4.2	Persentase Penduduk Usia 7-24 Tahun menurut Jenis Kelamin, dan Partisipasi Sekolah ¹ , 2021	
5.2	Produksi Daging Menurut Jenis Ternak di Kabupaten Mandailing Natal (Kg), 2021	
6.1	Jumlah Pelanggan Listrik menurut Rayon, 2017-2021 <i>Number of Electricity Customer by Branch, 2017-2021</i>	
6.2	Jumlah Pelanggan Air MInum menurut Kecamatan, 2021 <i>Number of Drinking Water Customer by Subdistrict, 2021</i>	283
8.1	Panjang Jalan Kabupaten Menurut Konstruksi Permukaan di Kabupaten Mandailing Natal (km), 2021..... <i>Length of Road by Surface Construction in Mandailing Natal Regency (km), 2021</i>	
8.2	Jumlah Surat Kilat khusus yang Dikirim dan Diterima Melalui Kantor Pos di Kabupaten Mandailing Natal, 2019–2021	
9.1	Persentase Pinjaman yang Diberikan menurut Jenis Penggunaan di Kabupaten Mandailing Natal (Juta	

Rupiah), 2021
Percentage of Loan by Type of Loans in Mandailing Natal
Regency (Million Rupiah), 2021

9.2.1 Jumlah Koperasi menurut Jenis Koperasi di Kabupaten
Mandailing Natal, 2021 349

Number of Cooperative by Kind of Cooperative in
Mandailing Natal Regency, 2021

10.1 Persentase Pengeluaran per Kapita Sebulan Menurut Jenis
Konsumsi di Kabupaten Mandailing Natal, 2021

13.1 Indeks Pembangunan Manusia (IPM) Menurut Kabupaten/Kota di
Sumatera Utara, 2021
*Human Development Index (HDI) by Regency/Municipality in
Sumatera Utara Province, 2021*..... 409

<https://mandailingnatakab.bps.go.id>

SEJARAH SINGKAT MANDAILING NATAL

Pada Tanggal 23 November Tahun 1998, Pemerintah Republik Indonesia menetapkan Undang - Undang No. 12 Tahun 1998 yaitu Undang-Undang tentang Pembentukan Pemerintahan Kabupaten Mandailing Natal menjadi daerah otonom yang berhak mengatur rumah tangganya sendiri dengan kepala daerahnya (Bupati) yang pertama yaitu H. Amru Daulay, SH dan Wakil Bupati yaitu Ir. Masruddin Dalimunthe. H. Amru Daulay, SH memerintah Kabupaten Mandailing Natal dari tahun 1998 hingga tahun 2009 dibantu oleh Sekretaris Daerah yakni Drs. H. Azwar Indra Nasution.

Kabupaten Mandailing Natal merupakan pemecahan dari Kabupaten Tapanuli Selatan dengan wilayah administrasi terdiri dari atas 8 kecamatan, dan 273 desa yakni:

1. Kec. Batahan dengan 12 desa;
2. Kec. Batang Natal dengan 40 desa;
3. Kec. Kota Nopan dengan 85 desa;
4. Kec. Muara Sipongi dengan 16 desa;
5. Kec. Panyabungan dengan 61 desa;
6. Kec. Natal dengan 19 desa;
7. Kec. Muara Batang Gadis dengan 10 desa;
8. Kec. Siabu dengan 30 desa

DESCRIPTION THE BRIEF HISTORY OF MANDAILING NATAL

November 23, 1998, The Government of Indonesian Republic was enacted concerning Law No. 12, 1998 about the formation Government of Mandailing Natal Regency decreed to administrative units autonomos so authority region which to regulate domestic affairs with first leader (Regent) was H. Amru Daulay, SH and Ir. Masruddin Dalimunthe as Deputy Regent of Mandailing Natal Regency. H. Amru Daulay, SH has been governing at Mandailing Natal Regency from 1998 untill 2009, who helped is Sekda by Drs. H. Azwar Indra Nasution.

Mandailing Natal Regecy was part of Tapanuli Selatan Region that consist of 8 districts and 273 Villages. The districts is:

- 1. Batahan District with 12 villages;*
- 2. Batang Natal District with 40 villages;*
- 3. Kota Nopan District with 85 villages;*
- 4. Muara Sipongi District with 16 villages;*
- 5. Panyabungan District with 61 villages;*
- 6. Natal District with 19 villages;*
- 7. Muara Batang Gadis District with 10 villages;*
- 8. Siabu District with 30 villages*

Pada tanggal 29 Juli 2003 Kabupaten Mandailing Natal mengeluarkan Perda No. 7 dan 8 mengenai Pemekaran Kecamatan dan Desa. Dengan dikeluarkannya Perda tersebut maka Kabupaten Mandailing Natal memiliki 17 kecamatan dengan jumlah desa sebanyak 322 desa dan kelurahan sebanyak 7 kelurahan. Kecamatan hasil pemekaran tersebut terdiri atas:

1. Kecamatan Batahan;
2. Kecamatan Batang Natal;
3. Kecamatan Lingga Bayu;
4. Kecamatan Kotanopan;
5. Kecamatan Ulu Pungkut;
6. Kecamatan Tambangan;
7. Kecamatan Lembah Sorik Marapi;
8. Kecamatan Muara Sipongi;
9. Kecamatan Panyabungan;
10. Kecamatan Panyabungan Selatan;
11. Kecamatan Panyabungan Barat;
12. Kecamatan Panyabungan Utara;
13. Kecamatan Panyabungan Timur;
14. Kecamatan Natal;
15. Kecamatan Muara Batang Gadis;
16. Kecamatan Siabu;
17. Kecamatan Bukit Malintang.

Pada tanggal 15 Februari 2007 pemerintah Kabupaten Mandailing Natal mengeluarkan Perda No. 10 Tahun 2007 tentang Pembentukan Kecamatan di Kabupaten Mandailing Natal, yaitu Kecamatan Ranto Baek, Kecamatan Huta Bargot, Kecamatan Puncak Sorik Marapi, Kecamatan

On 29th of July 2003 the government of Mandailing Natal Regency decreed Law No. 7 dan 8 about a part of districts and villages. There are 17 Districts and 322 villages and 7 subvillages. Until now by Government Mandailing Natal with additional consecutive regulations, there are 17 Districts at Mandailing Natal, namely:

- 1. Batahan District;*
- 2. Batang Natal District;*
- 3. Lingga Bayu District;*
- 4. Kotanopan District;*
- 5. Ulu Pungkut District;*
- 6. Tambangan District;*
- 7. Lembah Sorik Marapi District;*
- 8. Muara Sipongi District;*
- 9. Panyabungan District;*
- 10. Panyabungan Selatan District;*
- 11. Panyabungan Barat District;*
- 12. Panyabungan Utara District;*
- 13. Panyabungan Timur District;*
- 14. Natal District;*
- 15. Muara Batang Gadis District;*
- 16. Siabu District;*
- 17. Bukit Malintang District.*

On 15 Februari 2007, Regency of Mandailing Natal decreed Law No 10 Year 2007 about forming of district in Regency of Mandailing Natal, District Of Ranto Baek, District Of Huta Bargot, District Of Lembah Sorik Marapi, District of Pakantan, dan Kecamatan Sinunukan.

Pada tanggal 7 Desember 2007 pemerintah Kabupaten Mandailing Natal mengeluarkan Perda No. 45 Tahun 2007 dan No. 46 Tahun 2007 tentang Pemecahan Desa dan Pembentukan Kecamatan Naga Juang di Kabupaten Mandailing Natal. Dengan demikian, Kabupaten Mandailing Natal kini memiliki 23 kecamatan dengan jumlah desa sebanyak 353 dan kelurahan sebanyak 32 kelurahan dengan 10 Unit Pemukiman Transmigrasi (UPT). Kecamatan hasil pemekaran tersebut terdiri atas:

1. Kecamatan Batahan;
2. Kecamatan Batang Natal;
3. Kecamatan Lingga Bayu;
4. Kecamatan Kotanopan;
5. Kecamatan Ulu Pungkut;
6. Kecamatan Tambangan;
7. Kecamatan Lembah Sorik Merapi
8. Kecamatan Muara Sipongi;
9. Kecamatan Panyabungan;
10. Kecamatan Panyabungan Selatan;
11. Kecamatan Panyabungan Barat;
12. Kecamatan Panyabungan Utara;
13. Kecamatan Panyabungan Timur;
14. Kecamatan Natal;
15. Kecamatan Muara Batang Gadis;
16. Kecamatan Siabu;
17. Kecamatan Bukit Malintang;
18. Kecamatan Ranto Baek;
19. Kecamatan Huta Bargot;
20. Kecamatan Puncak Sorik Marapi;
21. Kecamatan Pakantan;
22. Kecamatan Sinunukan;
23. Kecamatan Naga Juang

On 7 December 2007, Regency of Mandailing Natal decreed Law No 45 and 46 Year 2007 about a part of villages and forming of district Naga Juang in Regency of Mandailing Natal. Thereby Regency of Mandailing Natal nowadays has 23 District with amount of 353 villages and 32 Suburbans and 10 Established Transmigration. The 23 districts nowadays, namely:

1. Batahan District;
2. Batang Natal District;
3. Lingga Bayu District;
4. Kotanopan District;
5. Ulu Pungkut District;
6. Tambangan District;
7. Lembah Sorik Marapi District;
8. Muara Sipongi District;
9. Panyabungan District;
10. Panyabungan Selatan District;
11. Panyabungan Barat District;
12. Panyabungan Utara District;
13. Panyabungan Timur District;
14. Natal District;
15. Muara Batang Gadis District;
16. Siabu District;
17. Bukit Malintang District;
18. Ranto Baek District;
19. Huta Bargot District;
20. Puncak Sorik Marapi District;
21. Pakantan District;
22. Sinunukan District;
23. Naga Juang District;

Perihal urusan rumah tangga daerah dimulai sebelum pembentukan pemerintahan Kabupaten Mandailing Natal ini, dengan Peraturan Undang-Undang No. 15 Tahun 1950 yang kemudian diubah dengan Undang-Undang Darurat No. 16 Tahun 1955. Seiring dengan tuntutan daerah di era reformasi tahun 1998, maka Pemerintahan Republik Indonesia mengeluarkan Undang-Undang No. 21 Tahun 2000 tentang Penyelenggaraan Otonomi Daerah di Kabupaten/Kota. Sampai saat ini Pemerintahan Kabupaten Mandailing Natal terdapat 12 dinas otonom yakni:

1. Dinas Pendidikan;
2. Dinas Perhubungan dan informatika;
3. Dinas Pemuda, Olahraga, Kebudayaan dan Pariwisata;
4. Dinas Pertanian;
5. Dinas Kelautan dan Perikanan;
6. Dinas Perindustrian, Perdagangan, Koperasi, UKM dan Pasar;
7. Dinas Kehutanan dan Perkebunan;
8. Dinas Kesehatan;
9. Dinas Pekerjaan Umum;
10. Dinas Pengelolaan Keuangan dan Aset Daerah;
11. Dinas Pertambangan dan Energi;
12. Dinas Kependudukan, Catatan Sipil, Sosial, Tenaga Kerja dan Transmigrasi

As for domestic affairs, it was there after the formation government of Mandailing Natal Regency it was ruled by Substitution Government Emergency Law No. 16 1995. Therefore era reformation by Region in 1998 cased was Government of Republic Indonesia decreed Law No. 2000 about consequently they become selfadministrative units autonomous by Regency/Municipality. Until now by Government Mandailing Natal with additional consecutive regulations, there are 12 Autonomous Services at Mandailing Natal, namely:

1. *The Education Services;*
2. *Transportation and informatics Sevices;*
3. *Youth, Sport, Culture and Tourism Services;*
4. *The Agricuture Services;*
5. *The Sea and Fishery Services;*
6. *The Industry, Trade, Cooperative, UKM and Markets Services;*
7. *The Forestry and Plantation Services;*
8. *The Publics Works/Health Services;*
9. *The General Works Services;*
10. *The Monetary and Regional Asset Managerial Services.*
11. *The Mining ang Energy Services;*
12. *The Residence, Civilian Notes, Social, Manpower and Transmigration Sevices*

Pemerintahan Kabupaten Mandailing Natal juga membentuk beberapa kantor otonom sesuai dengan kebutuhan dalam pelaksanaan kebijaksanaan pemerintah dan pembangunan, yaitu:

1. Kantor Pemberdayaan Perempuan, Perlindungan Anak dan Keluarga Berencana;
2. Badan Lingkungan Hidup, Kebersihan dan Pertamanan;
3. Badan Pemberdayaan Masyarakat;
4. Badan Kepegawaian Daerah;
5. Badan Layanan Umum STAIM;
6. Kantor Kesatuan Bangsa dan Perlindungan Masyarakat;
7. Bappeda;
8. Badan Penanggulangan Bencana Daerah;
9. Inspektur Kabupaten;
10. Kantor Perpustakaan dan Arsip Daerah;
11. Kantor Sat-Pol PP;
12. Kantor Latihan Kerja;
13. Kantor Pelayanan Perijinan Terpadu;
14. Badan Pelaksana Penyuluhan dan Ketahanan Pangan;
15. Kantor Pusat Penanggulangan Malaria.

Demi kelancaran penyelenggaraan pemerintahan, Kabupaten Mandailing Natal dibantu oleh Forum Koordinasi Pimpinan Daerah juga terdapat instansi vertikal (pusat) yang berkedudukan di tingkat kabupaten, yakni:

Government of Mandailing Natal Regency so the formation many of autonomous office which used to do Authority region in government and development, namely:

1. *Woman Enabling, Child Protection and Family Planning Office;*
2. *The Environment, Higyene and Garden Office;*
3. *Community Empowerment Office;*
4. *Agency for Personnel Division;*
5. *STAIM Public Service Board;*
6. *KesBangLinMas Office;*
7. *Bappeda;*
8. *Regional Disaster Management Agency;*
9. *The Board Inspector Region;*
10. *Regional Office of Library and Archives;*
11. *Sat-Pol PP Office;*
12. *Office of Training;*
13. *Integrated Licensing Service Office;*
14. *Implementing Agency Counseling and Food Security;*
15. *Malaria Control Headquarters.*

For the fluency of authority region, the Regency of Mandailing Natal was helped by Regional Leadership Coordination Forum and other vertical instance (central in organ departement non departement) located at this region, namely

1. Pengadilan Agama;
2. Kejaksaan Negeri;
3. Pengadilan Negeri
4. Polres Mandailing Natal
5. DANDIM 0212/TS
6. Kementerian Agama;
7. Badan Pusat Statistik (BPS);
8. Badan Pertanahan Nasional (BPN).

1. *Religious Court Office;*
2. *Public Prosecute Office;*
3. *District Court Office;*
4. *Polres of Mandailing Natal*
5. *DANDIM 0212/TS*
6. *The Departement Religious Services;*
7. *BPS-Statistics Of Mandailing Natal Regency;*
8. *National Land Office.*

<https://mandailingnatakab.bps.go.id>

DAFTAR SINGKATAN/ LIST OF ABBREVIATIONS

SI	: Stasiun Iklim
SIMPK	: Stasiun Meteorologi Pertanian Khusus
t.t	: Tempat tidur
BCG	: Bacillus Calmette Guerin
DPT	: Difteri, Pertusis, Tetanus
TT	: Tetanus Toxoid
IOT	: Industri Obat Tradisional/ <i>Traditional Medicine Industry</i>
IKOT	: Industri Kecil Obat Tradisional/ <i>Traditional Medicine Small</i>
Alkes	: Alat kesehatan/ <i>Health Kits</i>
PKRT	: Perbekalan Kesehatan Rumah tangga/ <i>Household Health Logistics</i>
Kompl	: Komplemen/ <i>Complement</i>
IRTP	: Industri Pangan Produksi Rumah Tangga/ <i>Foods Home Industry</i>
PBF	: Pedagang Besar Farmasi/ <i>Pharmacy Whole-seller</i>
GFK	: Gudang Farmasi Kab/Kota/Regency/ <i>Municipality Pharmacy Warehouse</i>
RB	: Rumah Bersalin/ <i>Delivery House</i>
Pustu	: Puskesmas pembantu/ <i>Auxiliary Public Health Center</i>
BP	: Balai Pengobatan/ <i>Polyclinic</i>
TPS	: Tempat Pembuangan Sementara / <i>landfill</i>
Jamkesmas	: Jaminan kesehatan masyarakat miskin/ <i>Poor public health insurance</i>
PJKMU	: Program Jaminan Kesehatan Masyarakat Umum
SIUP	: Surat Ijin Usaha Perdagangan/ <i>Trading Permission Letter</i>
TDP	: Tanda Daftar Perusahaan/ <i>Company Registration Identity</i>
API	: Angka Pengenal Importir/ <i>Importer's Identity Number</i>

Statistik Kunci, 2019–2021 Key Statistics, 2019–2021

Rincian/Description	Satuan/Unit	2019	2020	2021
(1)	(2)	(3)	(4)	(5)
SOSIAL/SOCIAL				
Penduduk ¹ /Population ¹	jiwa/ person	447 287	472 886	
Laju Pertumbuhan Penduduk ¹ /Population Growth ¹	%	0,86	-	
Angka Harapan Hidup ^{1-e} /Life Expectancy Rate ¹	tahun/years	62,51	62,60	
Angka Melek Huruf Usia 15+/Literacy Rate Aged 15+	%	99,42	99,67	
Tingkat Partisipasi Angkatan Kerja -TPAK ^{2,3} Labour Force Participation Rate-LFPR ^{2,3}	%	71,16	65,94	
Tingkat Pengangguran Terbuka-TPT ² Unemployment Rate-UR ²	%	6,37	6,50	
Penduduk Miskin ⁵ /Poor People ⁴	ribu/thousand	40,64	41,31	
Persentase Penduduk Miskin ⁴ Percentage of Poor People ⁴	%	9,11	9,18	
Indeks Pembangunan Manusia-IPM ⁵ Human Development Index ⁵	-	66,52	66,79	
EKONOMI/ECONOMIC				
Produk Domestik Regional Bruto (PDRB) Harga Berlaku ⁶ Gross Regional Domestic Bruto (GRDP) at Current Price ⁶	miliun rupiah billion rupiahs	13 544,74*	13 843,00**	
Laju Pertumbuhan Ekonomi ⁸ /Economic Growth ⁷	%	5,30	-0,94	

- Catatan/Notes: ¹ Hasil proyeksi penduduk Indonesia 2010–2035 (pertengahan tahun/Juni)/The result of Indonesia population projection 2010–2035 (mid year/June)
- ² Kondisi Agustus/Condition at August
- ³ Menggunakan penimbang hasil proyeksi penduduk tahun 2010–2035/Weighted by the 2010–2035 population projection
- ⁴ Kondisi Maret/Condition at March
- ⁵ Sejak tahun 2010, IPM dihitung dengan metode baru. Komponen IPM metode baru adalah angka harapan hidup saat lahir, harapan lama sekolah, rata-rata lama sekolah, dan pengeluaran per kapita/Since 2010, HDI was calculated using new method. New HDI component are life expectancy at birth, expected years of schooling, means years of schooling, and expenditure per capita
- ⁶ Mulai tahun 2010 mengadopsi System of National Account 2008 (SNA 2008)/Since 2010 is in line with System of National Account 2008 (SNA 2008)
- ⁷ Menggunakan tahun dasar 2010 (2010=100)/Using 2010 base year (2010=100)
- ⁸ Menggunakan proyeksi penduduk berdasarkan hasil SP2010/Using population projection based on SP2010
- *) Angka Sementara/Temporary Number
- **) Angka Sangat Sementara/Very Temporary Numbers

PENJELASAN UMUM/EXPLANATORY NOTES

Tanda-tanda, satuan-satuan, dan lain-lainnya yang digunakan dalam publikasi ini adalah sebagai berikut:

Symbols, measurement units, and acronyms which are used in this publication, are as follows:

1. TANDA-TANDA/SYMBOLS

Data tidak tersedia/Data not available	: ...
Tidak ada atau nol /Null or zero	: -
Data dapat diabaikan/Data negligible	: 0
Tanda decimal/Decimal point	: ,
Data tidak dapat ditampilkan/Not applicable	: NA
Angka estimasi/Estimated figures	: e
Angka diperbaiki/Revised figures	: r
Angka sementara/Preliminary figures	: x
Angka sangat sementara/Very preliminary figures	: xx
Angka sangat sangat sementara/Very very preliminary figures	: xxx

2. SATUAN/UNITS

barel/barrel	: 158,99 liter/litres = 1/6,2898 m ³
hektar (ha)/hectare (ha)	: 10 000 m ²
kilometer (km)/kilometres (km)	: 1 000 meter/meters (m)
knot/knot	: 1,8523 km/jam (km/hour)
kuintal/quintal	: 100 kg
KWh	: 1 000 Watt hour
MWh	: 1 000 KWh
liter (untuk beras)/litre (for rice)	: 0,80 kg
MMSCF	: 1/35,3 m ³
metrik ton (m.ton)/metric ton (m. ton)	: 0,98421 long ton = 1 000 kg
ons/ounce	: 28,31 gram/grams
ton	: 1 000 kg

Satuan lain: buah, dus, butir, helai/lembar, kaleng, batang, pulsa, ton kilometer (ton-km), jam, menit, persen (%).

Other units: unit, pack, pieces, sheet, tin, pulse, ton-kilometres(ton-km), hour, minute, percent (%).

Perbedaan angka di belakang koma disebabkan oleh pembulatan angka.

The difference in decimal numbers is caused by rounding.

01

GEOGRAFI DAN IKLIM
GEOGRAPHY AND CLIMATE

Kabupaten Mandailing Natal
terletak di antara 0'10 - 1'50 LU
dan 98'50 - 100'10 BT

Berbatasan dengan: Utara-Tapsel,
Palas; Selatan, Timur-Sumbar;
Barat-Samudera Hindia

Luas Kabupaten
Mandailing Natal
6.620,70 km².
Kecamatan terluas
Muara Batang
Gadis, 1.435,02 km² dan
berjarak 173 km dari
ibukota kabupaten.



PENJELASAN TEKNIS

1. Secara astronomis, Kabupaten Mandailing Natal terletak di antara $0^{\circ}10'$ – $1^{\circ}50'$ Lintang Utara dan $98^{\circ}50'$ – $100^{\circ}10'$ Bujur Timur.
2. Berdasarkan posisi geografisnya, Kabupaten Mandailing Natal memiliki batas-batas: Utara – Kabupaten Tapanuli Selatan dan Kabupaten Padang Lawas ; Selatan – Provinsi Sumatera barat; Barat – Samudera Hindia; Timur – Provinsi Sumatera barat.
3. Kabupaten Mandailing Natal terdiri dari 23 kecamatan dan 407 desa/kelurahan definitif, yaitu:
 - Kecamatan Batahan;
 - Kecamatan Batang Natal;
 - Kecamatan Lingga Bayu;
 - Kecamatan Kotanopan;
 - Kecamatan Ulu Pungkut;
 - Kecamatan Tambangan;
 - Kecamatan Lembah Sorik Marapi;
 - Kecamatan Muara Sipongi;
 - Kecamatan Panyabungan;
 - Kecamatan Panyabungan Selatan
 - Kecamatan Panyabungan Barat;
 - Kecamatan Panyabungan Utara;
 - Kecamatan Panyabungan Timur;
 - Kecamatan Natal;
 - Kecamatan Muara Batang Gadis;
 - Kecamatan Ranto Baik;
 - Kecamatan Huta Bargout;
 - Kecamatan Puncak Sorik Marapi;
 - Kecamatan Pakantan;

TECHNICAL NOTES

1. *The astronomical, Mandailing Natal Regency is located between $0^{\circ}10'$ – $1^{\circ}50'$ North latitude and $98^{\circ}50'$ – $100^{\circ}10'$ east longitude.*
2. *Based on its geographic position, Mandailing Natal Regency has boundaries: North – Tapanuli Selatan and Padang Lawas Regency; South – West Sumatera Province; West – Hindian Ocean; East - West Sumatera Province.*
3. *Mandailing Natal Regency consists of 23 districts and 407 definitive villages, namely:*
 - *District of Batahan;*
 - *District of Batang Natal;*
 - *District of Lingga Bayu;*
 - *District of Kotanopan;*
 - *District of Ulu Pungkut;*
 - *District of Tambangan;*
 - *District of Lembah Sorik Marapi;*
 - *District of Muara Sipongi;*
 - *District of Panyabungan;*
 - *District of Panyabungan Selatan*
 - *District of Panyabungan Barat;*
 - *District of Panyabungan Utara;*
 - *District of Panyabungan Timur;*
 - *District of Natal;*
 - *District of Muara Batang Gadis;*
 - *District of Ranto Baik;*
 - *District of Huta Bargout;*
 - *District of Puncak Sorik Marapi;*
 - *District of Pakantan;*

- Kecamatan Sinunukan;
- Kecamatan Naga Juang.
- *District of Sinunukan;*
- *District of Naga Juang.*

<https://mandailingnatakab.bps.go.id>

ULASAN

Berdasarkan kondisi letak dan kondisi alamnya, Kabupaten Mandailing Natal termasuk Kawasan Pantai Barat Sumatera Utara. Kabupaten ini menempati area seluas 6.620,70 Km² yang terbagi menjadi 23 Kecamatan dan 407 desa/kelurahan definitif.

Wilayah terluas di Kabupaten Mandailing Natal adalah Kecamatan Muara Batang Gadis, yaitu sebesar 21,67 persen dari seluruh wilayah Kabupaten Mandailing Natal. Sedangkan Kecamatan Lembah Sorik Merapi memiliki luas wilayah terkecil, yaitu hanya sebesar 0,52 persen.

Jika dilihat jarak antar ibukota kecamatan di Kabupaten Mandailing Natal, jarak terjauh adalah 220 km. Jarak tersebut adalah jarak Singkuang (ibukota Kecamatan Muara Batang Gadis) dengan Hutagodang (ibukota Kecamatan Ulu Pungkut). Jarak terdekat adalah 4 km yaitu antara Bukit Malintang (ibukota Kecamatan Bukit Malintang) dengan Banua Simanosor (ibukota Kecamatan Naga Juang).

Kabupaten Mandailing Natal yang beribu kota di Panyabungan memiliki ketinggian antara 0 sampai 1.315 meter diatas permukaan laut. Kabupaten ini dialiri oleh 11 sungai yang lima diantaranya terletak di kecamatan Muara Batang Gadis.

DESCRIPTION

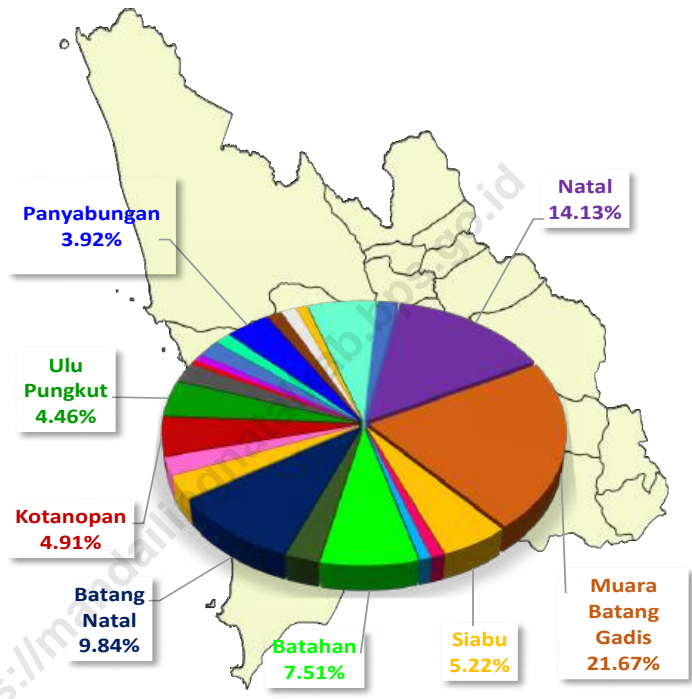
Based on location and natural condition, Mandailing Natal Regency is one of the west cost region of Sumatera Utara Province. The area of Mandailing Natal is 6.620,70 Km², was further subdivided into 23 districts and 407 villages.

The largest area in Mandailing Natal Regency is Muara Batang Gadis District, which is 21,67 percent of the total area Mandailing Natal Regency. While Kecamatan Lembah Sorik Merapi District has the smallest area, which is only 0,52 percent.

If you look at the distance between district capitals in Mandailing Natal Regency, the farthest distance is 220 km. This farthest distance is the distance between Singkuang (the capital of Muara Batang Gadis District) and Hutagodang (the capital of Ulu Pungkut District). The closest distance is 4 km which is between Bukit Malintang (the capital of Bukit Malintang District) and Banua Simanosor (the capital of Naga Juang District).

Panyabungan is the capital city of Mandailing Natal Regency. It has an altitude between 0 and 1.315 meters above sea level. This regency is flows by 11 rivers, five of which are located in Muara Batang Gadis District.

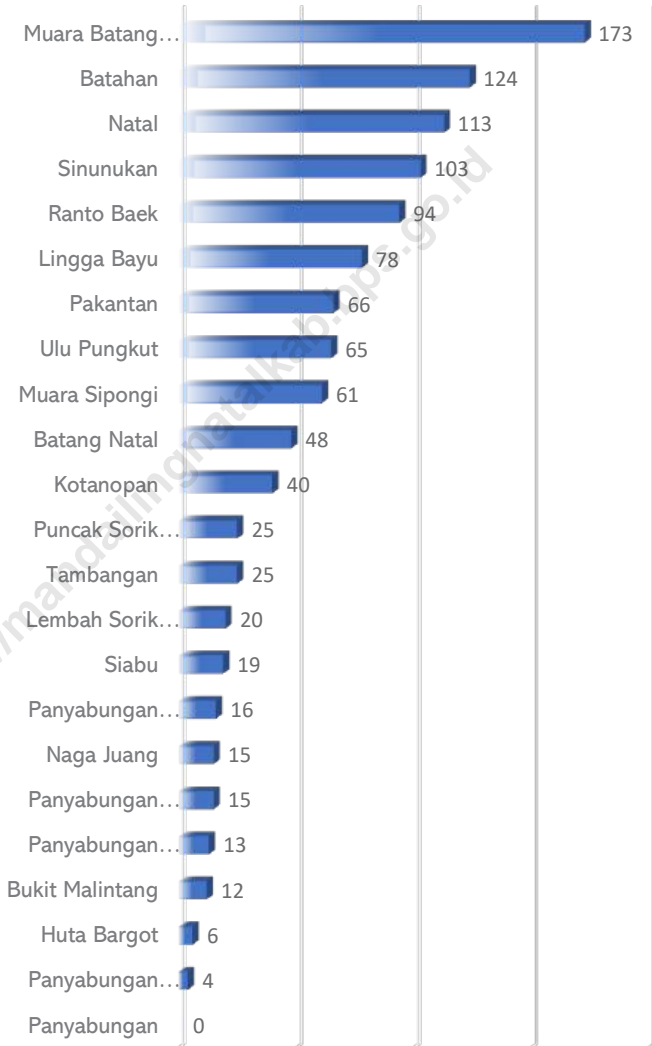
Gambar 1.1 Luas Daerah menurut Kecamatan (%), 2021
Figures 1.1 Area of Subdistrict (%), 2021



Sumber/Source: Sekretariat Bagian Pemerintahan dan Otonomi Daerah Kabupaten Mandailing Natal
Secretariat of Governance Section of Mandailing Natal Regency

Gambar 1.2
Figures

Jarak dari Ibukota Kecamatan ke Ibukota Kabupaten di Kabupaten Mandailing Natal (km), 2021
Distance between District Capital and Regency Capital in Mandailing Natal Regency (km), 2021



Sumber/Source:

Dinas Perhubungan Kabupaten Mandailing Natal/Transportation Office of Mandailing Natal Regency

1.1 KEADAAN GEOGRAFI GEOGRAPHY CONDITION

Tabel 1.1.1 **Luas Daerah Menurut Kecamatan di Kabupaten Mandailing Natal, 2021**
Table 1.1.1 **Total Area by Subdistrict in Mandailing Natal Regency, 2021**

Kecamatan Subdistrict	Ibukota Kecamatan Capital of Subdistrict	Luas Total Area (km ² /sq.km)	Persentase terhadap Luas Kabupaten Percentage to Regency Area
(1)	(2)	(3)	(4)
Batahan	Pasar Batahan	497,07	7,51
Sinunukan	Sinunukan III	172,64	2,61
Batang Natal	Muara Soma	651,51	9,84
Lingga Bayu	Simpang Gambir	192,68	2,91
Ranto Baek	Manisak	152,72	2,31
Kotanopan	Pasar Kotanopan	325,15	4,91
Ulu Pungkut	Huta Godang	295,19	4,46
Tambangan	Laru Lombang	158,60	2,40
Lembah Sorik Marapi	Pasar Maga	34,73	0,52
Puncak Sorik Marapi	Sibanggor	55,54	0,84
Muara Sipongi	Pasar Muara Sipongi	135,70	2,05
Pakantan	Pakantan	93,60	1,41
Panyabungan	Panyabungan	259,77	3,92
Panyabungan Selatan	Tano Bato	87,60	1,32
Panyabungan Barat	Longat	87,22	1,32
Panyabungan Utara	Mompang	63,73	0,96
Panyabungan Timur	Gunung Baringin	397,87	6,01
Huta Bargot	Bangun Sejati	116,21	1,76
Natal	Pasar Natal	935,37	14,13
Muara Batang Gadis	Singkuang	1 435,02	21,67
Siabu	Siabu	345,36	5,22
Bukit Malintang	Bukit Malintang	68,74	1,04
Naga Juang	Banua Simanosor	58,69	0,89
Mandailing Natal	Panyabungan	6 620,70	100,00

Sumber/Source: Sekretariat Bagian Pemerintahan dan Otonomi Daerah Kabupaten Mandailing Natal
Secretariat of Governance Section of Mandailing Natal Regency

Tabel
Table 1.1.2

Tinggi Wilayah dan Jarak ke Ibukota Kabupaten Menurut Kecamatan di Kabupaten Mandailing Natal, 2021
Altitude and Distance to the Capital of Regency by Subdistrict in Mandailing Natal Regency, 2021

Kecamatan Subdistrict	Tinggi Wilayah (mdpl) Altitude (m a.s.l)	Jarak ke Ibukota Kabupaten Distance to the Capital of Regency
(1)	(2)	(3)
Batahan	0-300	124,00
Sinunukan	200-300	103,00
Batang Natal	500-1315	48,00
Lingga Bayu	500-700	78,00
Ranto Baek	500-650	94,00
Kotanopan	400-800	40,00
Ulu Pungkut	600-800	65,00
Tambangan	400-750	25,00
Lembah Sorik Marapi	450-650	20,00
Puncak Sorik Marapi	700-980	25,00
Muara Sipongi	700-850	61,00
Pakantan	700-900	66,00
Panyabungan	400-750	0
Panyabungan Selatan	400-800	13,00
Panyabungan Barat	400-700	16,00
Panyabungan Utara	250-500	4,00
Panyabungan Timur	250-800	15,00
Huta Bargot	250-300	6,00
Natal	0-150	113,00
Muara Batang Gadis	0-600	173,00
Siabu	250-600	19,00
Bukit Malintang	300-450	12,00
Naga Juang	250-350	15,00
Mandailing Natal	0-1315	0

Sumber/Source: Sekretariat Bagian Pemerintahan dan Otonomi Daerah Kabupaten Mandailing Natal
Secretariat of Governance Section of Mandailing Natal Regency

Tabel 1.1.3 **Letak dan Geografis Kabupaten Mandailing Natal, 2021**
Table 1.1.3 **Location and Geographical of Mandailing Natal Regency, 2021**

Keterangan <i>Ket</i>		Letak <i>Location</i>
(1)	(2)	
1	terletak antara <i>located between</i>	: 0°10 ⁰ - 1°50 ⁰ LU (North Latitude) 98°50 ⁰ - 100°10 ⁰ BT (East Longitude)
2	Letak di atas permukaan laut <i>Heights Above Sea Level</i>	: 0 - 1315 m
3	Luas Areal <i>Area</i>	: 6.620,70 Km ² (662.070,00 Ha)
4	Batas-batas <i>Borders</i>	
	<i>Utara</i> <i>North</i>	: Kabupaten Tapanuli Selatan, Kabupaten Padang Lawas <i>Tapanuli Selatan Regency, Padang Lawas Regency</i>
	<i>Timur</i> <i>East</i>	: Provinsi Sumatera Barat <i>Sumatera Barat Province</i>
	<i>Selatan</i> <i>South</i>	: Provinsi Sumatera Barat <i>Sumatera Barat Province</i>
	<i>Barat</i> <i>West</i>	: Samudera Hindia <i>Hindia Ocean</i>

Sumber/Source: BPS Kabupaten Mandailing Natal/BPS-Statistics of Mandailing Natal Regency

Tabel
Table 1.1.4

Topografi dan Letak Geografis Menurut Kecamatan di Kabupaten Mandailing Natal, 2021
Topographical and Geographical Location by District in Mandailing Natal Regency, 2021

Kecamatan Subdistrict	Topografi Topography
(1)	(3)
Batahan	Datar s/d Bergelombang
Sinunukan	Datar s/d Bergelombang
Batang Natal	Bergelombang s/d Berbukit
Lingga Bayu	Bergelombang s/d Berbukit
Ranto Baik	Bergelombang s/d Berbukit
Kotanopan	Berbukit s/d Pegunungan
Ulu Pungkut	Berbukit s/d Pegunungan
Tambangan	Berbukit s/d Pegunungan
Lembah Sorik Marapi	Berbukit s/d Pegunungan
Puncak Sorik Marapi	Berbukit s/d Pegunungan
Muara Sipongi	Berbukit s/d Pegunungan
Pakantan	Berbukit s/d Pegunungan
Panyabungan	Datar s/d Berbukit
Panyabungan Selatan	Berbukit s/d Pegunungan
Panyabungan Barat	Datar s/d Berbukit
Panyabungan Utara	Datar s/d Berbukit
Panyabungan Timur	Berbukit s/d Pegunungan
Huta Bargot	Datar s/d Berbukit
Natal	Datar s/d Bergelombang
Muara Batang Gadis	Datar s/d Bergelombang
Siabu	Bergelombang s/d Berbukit
Bukit Malintang	Datar s/d Berbukit
Naga Juang	Datar s/d Berbukit

Sumber/Source:

BPS Kabupaten Mandailing Natal/BPS-Statistics of Mandailing Natal Regency

Tabel
Table 1.1.5

Jarak dari Kota Kecamatan ke Kota Kecamatan Lainnya di Kabupaten Mandailing Natal (Km), 2021
Distance from Capital of District to The Other Capital District in Mandailing Natal Regency (Km), 2021

Kecamatan Subdistrict	Pasar Batahan	Sinunukan III	Muara Soma	Simpang Gambir	Manisak	Pasar Kotanopan	Huta Godang	Laru Lombang	Pasar Maga	Sibanggor	Pasar Muara Sipongi	Pakantan	Panyabungan	Tano Bato	Longat	Mompang	Gunung Baringin	Bangun Sejati	Pasar Natal	Singkuang	Siabu	Bukit Malintang	Banua Simanosor
(1)	(2)	(3)	(4)	(5)	(6)	(7)	(8)	(9)	(10)	(11)	(12)	(13)	(14)	(15)	(16)	(17)	(18)	(19)	(20)	(21)	(22)	(23)	(24)
Pasar Batahan	0	21	76	46	30	146	171	129	124	119	165	170	124	111	124	128	139	130	57	129	143	136	139
Sinunukan III	21	0	55	25	9	125	150	108	103	98	146	151	103	90	103	107	118	109	50	120	122	115	118
Muara Soma	76	55	0	30	46	70	95	53	48	43	89	94	48	35	48	52	63	54	65	125	67	60	63
Simpang Gambir	46	25	30	0	16	180	125	83	78	73	121	124	78	65	78	82	93	84	25	95	97	90	93
Manisak	30	9	46	16	0	116	141	99	94	89	137	142	94	81	94	98	109	100	41	111	113	106	109
Pasar Kotanopan	146	125	70	100	116	0	25	15	20	25	21	26	40	35	42	44	55	46	135	195	59	52	55
Huta Godang	171	150	95	125	141	25	0	40	45	50	41	46	65	60	67	69	80	71	160	220	84	77	80
Laru Lombang	129	108	53	83	99	15	40	0	5	10	36	41	25	21	27	29	40	31	120	180	44	37	40
Pasar Maga	124	103	48	78	94	20	45	5	0	5	41	46	20	16	22	24	35	26	115	175	39	32	35
Sibanggor	119	98	43	73	89	25	50	10	5	0	46	51	25	11	17	29	40	31	110	170	44	37	40
Pasar Muara Sipongi	165	146	89	121	137	21	41	36	41	46	0	5	61	48	61	65	76	67	154	214	80	73	75
Pakantan	170	151	94	126	142	26	46	41	46	51	5	0	66	53	66	70	81	72	159	219	85	78	81
Panyabungan	124	103	48	78	94	40	65	25	20	25	61	66	0	13	16	4	15	6	113	173	19	12	15
Tano Bato	111	90	35	65	81	35	60	20	16	11	48	53	13	0	13	17	28	19	100	160	32	25	28
Longat	124	103	48	78	94	42	67	27	22	17	61	66	16	13	0	20	31	22	115	173	35	28	31
Mompang	128	107	52	82	98	44	69	29	24	29	65	70	4	17	20	0	19	2	117	177	15	8	11
Gunung Baringin	139	118	63	93	109	55	80	40	35	40	76	81	15	28	31	19	0	21	128	188	34	27	30
Bangun Sejati	130	109	54	84	100	46	71	31	26	31	67	72	6	19	22	2	21	0	119	179	17	10	13
Pasar Natal	57	50	65	25	41	135	160	120	115	110	154	159	113	100	115	117	128	119	0	60	132	125	128
Singkuang	129	120	125	95	111	195	220	180	175	170	214	219	173	160	173	177	188	179	60	0	192	185	188
Siabu	143	122	67	97	113	59	84	44	39	44	80	85	19	32	19	15	34	17	132	192	0	7	10
Bukit Malintang	136	115	60	90	106	52	77	37	32	37	73	78	12	25	12	8	27	10	125	185	7	0	3
Banua Simanosor	139	118	63	93	109	55	80	40	35	40	76	81	15	28	15	11	30	13	128	188	10	3	0

Sumber/Source:

Dinas Perhubungan Kabupaten Mandailing Natal/Transportation Office of Mandailing Natal Regency

Tabel
Table 1.1.6

Panjang Sungai dan Debit Air yang Tersedia di Kabupaten Mandailing Natal, 2020¹
Length of Rivers and Water Debit in Mandailing Natal Regency, 2020¹

<i>Nama Sungai</i> <i>Name of River</i>	<i>Kecamatan</i> <i>Subdistrict</i>	<i>Panjang Sungai (km)</i> <i>Length (km)</i>	<i>Lebar Sungai (m)</i> <i>Width (m)</i>	<i>Isi Normal (m³)</i> <i>Normal Volume (m³)</i>
(1)	(2)	(3)	(4)	(5)
Batang Gadis	Panyabungan	180,00	65,00	25 781,11
Batang Natal	Batang Natal	70,50	42,00	6 996,00
Batahan	Batahan	102,10	40,00	13 326,00
Batang Bangko	Batahan	30,00	90,00	24 987,00
Batang Sinunukan	Batahan	19,04	40,00	9 495,00
Kun-Kun	Natal	29,00	29,00	11 432,00
Bintuas	Muara Batang Gadis	59,00	60,00	17 134,00
Batang Tabuyung	Muara Batang Gadis	28,08	70,00	23 321,00
Parlampungan	Muara Batang Gadis	25,00	45,00	5 354,00
Sulang-Suling	Muara Batang Gadis	46,80	46,80	7 239,00
Sikapas	Muara Batang Gadis	15,00	60,00	15 230,00

Catatan/Note:

Data tahun 2021 tidak tersedia/ *Data for 2021 is not available*

Sumber/Source:

Dinas Pekerjaan Umum dan Penataan Ruang Kabupaten Mandailing Natal
Public Work Service of Mandailing Natal Regency

Tabel
Table 1.1.7**Status Pemilikan Tanah yang Diterbitkan menurut Jenis Hak dan Kecamatan di Kabupaten Mandailing Natal, 2021**
Land Ownership Status Issued according to Type of Rights and District in Mandailing Natal Regency, 2021

Kecamatan Subdistrict	Hak Milik Freehold Title	Hak Guna Bangunan Building Right Title	Hak Pakai Right to Use Title	Hak Guna Usaha Cultivation Right Title
(1)	(2)	(3)	(4)	(5)
Batahan	627	-	3	-
Sinunukan	418	-	-	-
Batang Natal	319	-	-	-
Lingga Bayu	361	-	49	-
Ranto Baik	7	-	5	-
Kotanopan	11	51	-	-
Ulu Pungkut	-	-	-	-
Tambangan	-	22	6	-
Lembah Sorik Marapi	9	9	19	-
Puncak Sorik Marapi	2	11	-	-
Muara Sipongi	1	26	-	-
Pakantan	-	-	-	-
Panyabungan	177	46	21	-
Panyabungan Selatan	4	1	-	-
Panyabungan Barat	7	-	14	-
Panyabungan Utara	5	18	19	-
Panyabungan Timur	2	-	1	-
Huta Bargot	2	-	4	-
Natal	779	1	1	-
Muara Batang Gadis	63	1	2	2
Siabu	1 271	70	63	-
Bukit Malintang	1	11	17	-
Naga Juang	-	-	2	-
Mandailing Natal	4 066	267	226	2

Sumber/Source: Badan Pertanahan Nasional Kabupaten Mandailing Natal
National Land Agency of Mandailing Natal Regency

Tabel
Table 1.1.8

Jumlah Sertifikat Hak atas Tanah yang Diterbitkan menurut Luas Tanah (Bidang Tanah) dan Kecamatan di Kabupaten Mandailing Natal, 2021
Numbers of Land Ownership Certificate Issued according to land area and District in Mandailing Natal Regency, 2021

Kecamatan Subdistrict	Hak Milik Freehold Title		Hak Guna Bangunan Building Right Title	
	Rutin Routine	Proyek Project	Rutin Routine	Proyek Project
(1)	(2)	(3)	(4)	(5)
Batahan	87 698	2 955 550	-	-
Sinunukan	20 194	2 195 729	-	-
Batang Natal	257	1 839 120	-	-
Lingga Bayu	53 984	2 945 775	-	-
Ranto Baek	34 548	-	-	-
Kotanopan	12 092	-	29 691	-
Ulu Pungkut	-	-	-	-
Tambangan	-	-	11 526	-
Lembah Sorik Marapi	6 024	-	6 047	-
Puncak Sorik Marapi	7 357	-	31 502	-
Muara Sipongi	360	-	16 531	-
Pakantan	-	-	-	-
Panyabungan	97 732	-	24 966	-
Panyabungan Selatan	2 272	-	530	-
Panyabungan Barat	10 779	-	-	-
Panyabungan Utara	1 032	-	3 005	-
Panyabungan Timur	1 917	-	-	-
Huta Bargot	2 229	-	-	-
Natal	-	5 328 138	2 131	-
Muara Batang Gadis	251 649	241 647	13 544	-
Siabu	36 519	476 311	24 770	-
Bukit Malintang	12 470	-	1 590	-
Naga Juang	-	-	165 833	-
Mandailing Natal	639 113	15 982 270	331 666	-

Lanjutan Tabel/*Continued Table 1.1.8*

Kecamatan Subdistrict	Hak Pakai Right to Use Title		Hak Guna Usaha Cultivation Right Title	
	Rutin Routine	Proyek Project	Rutin Routine	Proyek Project
(1)	(6)	(7)	(8)	(9)
Batahan	10 323	-	-	-
Sinunukan	-	-	-	-
Batang Natal	-	-	-	-
Lingga Bayu	15 090	-	-	-
Ranto Baik	10 990	-	-	-
Kotanopan	-	-	-	-
Ulu Pungkut	-	-	-	-
Tambangan	-	-	-	-
Lembah Sorik Marapi	-	-	-	-
Puncak Sorik Marapi	-	-	-	-
Muara Sipongi	-	-	-	-
Pakantan	-	-	-	-
Panyabungan	11 200	-	-	-
Panyabungan Selatan	-	-	-	-
Panyabungan Barat	14 882	-	-	-
Panyabungan Utara	242 012	-	-	-
Panyabungan Timur	3 334	-	-	-
Huta Bargot	2 468	-	-	-
Natal	-	-	-	-
Muara Batang Gadis	8 400	-	-	-
Siabu	66 763	20 884	-	-
Bukit Malintang	39 464	-	-	-
Naga Juang	5 400	-	-	-
Mandailing Natal	430 326	20 884	-	-

Sumber/*Source:*Badan Pertanahan Nasional Kabupaten Mandailing Natal
National Land Agency of Mandailing Natal Regency

Tabel
Table 1.1.9

**Pengurusan Hak atas Tanah yang Diselesaikan melalui
Proyek menurut Kecamatan Kecamatan di Kabupaten
Mandailing Natal, 2021**
*Processing of Land Rights Completed trough Projects by
District in Mandailing Natal Regency, 2021*

Kecamatan Subdistrict	PRONA		PPAN	
	Persil Unit	Persentase Percentage	Persil Unit	Persentase Percentage
(1)	(2)	(3)	(4)	(5)
Batahan	-	-	566	-
Sinunukan	-	-	414	-
Batang Natal	-	-	317	-
Lingga Bayu	-	-	348	-
Ranto Baik	-	-	-	-
Kotanopan	-	-	-	-
Ulu Pungkut	-	-	-	-
Tambangan	-	-	-	-
Lembah Sorik Marapi	-	-	-	-
Puncak Sorik Marapi	-	-	-	-
Muara Sipongi	-	-	-	-
Pakantan	-	-	-	-
Panyabungan	-	-	-	-
Panyabungan Selatan	-	-	-	-
Panyabungan Barat	-	-	-	-
Panyabungan Utara	-	-	-	-
Panyabungan Timur	-	-	-	-
Huta Bargot	-	-	-	-
Natal	-	-	-	-
Muara Batang Gadis	-	-	-	-
Siabu	1 262	-	-	-
Bukit Malintang	-	-	-	-
Naga Juang	-	-	-	-
Mandailing Natal	1 262	-	2 300	-

Sumber/Source: Badan Pertanahan Nasional Kabupaten Mandailing Natal
National Land Agency of Mandailing Natal Regency

1.2 KEADAAN IKLIM CLIMATE CONDITION

Tabel 1.2.1 Jumlah Curah Hujan dan Hari Hujan Menurut Bulan di Kabupaten Mandailing Natal, 2021
Table 1.2.1 Amount of Rainfall and Number of Rainy Days according to Month in Mandailing Natal Regency, 2021

Bulan Month	Minimum(mm ³) Minimum (mm ³)	Maksimum (mm ³) Maximum (mm ³)
(1)	(2)	(3)
Januari January	51	300
Februari February	151	300
Maret March	134	308
April April	201	400
Mei May	112	218
Juni June	151	300
Juli July	151	300
Agustus August	115	333
September September	148	389
Oktober October	196	403
November November	201	500
Desember December	143	555

Sumber/Source: Badan Meteorologi, Klimatologi, dan Geofisika (BMKG)/ Indonesian Agency for Meteorological, Climatological and Geophysics

Tabel
Table 1.2.2

Maksimum dan Minimum Curah Hujan Menurut Kecamatan di Kabupaten Mandailing Natal (mm³), 2021
Maximum and Minimum of Precipitation by District in Mandailing Natal Regency (mm³), 2021

Kecamatan <i>District</i>	Minimum(mm ³) <i>Minimum (mm³)</i>	Maksimum (mm ³) <i>Maximum (mm³)</i>
(1)	(2)	(3)
Batahan
Sinunukan	151	555
Batang Natal	161	403
Lingga Bayu
Ranto Baik
Kotanopan	127	400
Ulu Pungkut
Tambangan
Lembah Sorik Marapi
Puncak Sorik Marapi
Muara Sipongi
Pakantan
Panyabungan
Panyabungan Selatan
Panyabungan Barat
Panyabungan Utara	112	300
Panyabungan Timur
Huta Bargot
Natal
Muara Batang Gadis
Siabu
Bukit Malintang	51	300
Naga Juang

Sumber/Source: Badan Meteorologi, Klimatologi, dan Geofisika (BMKG)/ Indonesian Agency for Meteorological, Climatological and Geophysics

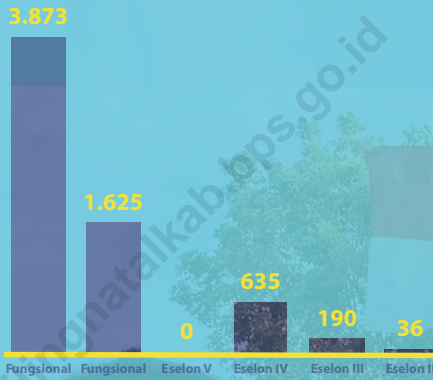
Tabel
Table 1.2.3**Banyaknya Curah Hujan Berdasarkan Titik Pengamatan di Kabupaten Mandailing Natal (mm³), 2021**
Amount of Rainfall by Observation Point in Mandailing Natal Regency (mm³), 2021

Kecamatan District	Curah Hujan (mm ³) Rainfall (mm ³)
(1)	(2)
Batahan	...
Sinunukan	151-555
Batang Natal	161-403
Lingga Bayu	...
Ranto Baik	...
Kotanopan	127-400
Ulu Pungkut	...
Tambangan	...
Lembah Sorik Marapi	...
Puncak Sorik Marapi	...
Muara Sipongi	...
Pakantan	...
Panyabungan	...
Panyabungan Selatan	...
Panyabungan Barat	...
Panyabungan Utara	112-300
Panyabungan Timur	...
Huta Bargot	...
Natal	...
Muara Batang Gadis	...
Siabu	...
Bukit Malintang	51-300
Naga Juang	...

Sumber/Source: Badan Meteorologi, Klimatologi, dan Geofisika (BMKG) / Indonesian Agency for Meteorological, Climatological and Geophysics

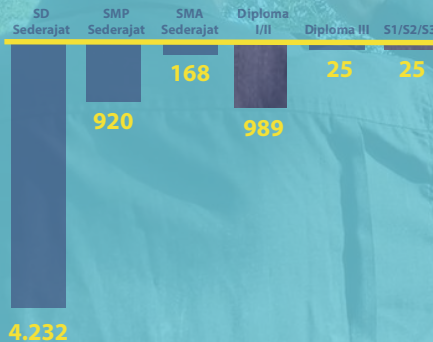
02

PEMERINTAHAN GOVERNMENT



Jumlah Pegawai Negeri Sipil Kabupaten Mandailing Natal Tahun 2021

6359 orang



PENJELASAN TEKNIS**TECHNICAL NOTES**

- | | |
|--|--|
| <p>1. Susunan pemerintahan Kabupaten Mandailing Natal periode 2021–2024 terdiri dari bupati, wakil bupati, sekretariat daerah, sekretariat DPRD, dinas daerah, lembaga teknis daerah, kecamatan, dan kelurahan.</p> | <p>1. <i>The composition of district administration Mandailing Natal 2021-2024 period consists of regent, vice regent, regional secretariat, the secretariat of Parliament, local agencies, regional technical agencies, districts, and villages.</i></p> |
| <p>2. Sekretariat Daerah dipimpin oleh Sekretaris Daerah. Sekretaris Daerah Kabupaten/Kota diangkat dan diberhentikan oleh Gubernur atas usul Bupati/Wali Kota sesuai dengan peraturan perundang-undangan karena kedudukannya sebagai pembina pegawai negeri sipil di daerahnya.</p> | <p>2. <i>Regional Secretariat headed by the Regional Secretary. District Secretary/City appointed and dismissed by the Governor upon the recommendation of the Regent/Mayor in accordance with the legislation due to its position as the supervisor of the civil service civilians in the region.</i></p> |
| <p>3. Sekretariat DPRD dipimpin oleh Sekretaris DPRD. Sekretaris DPRD Kabupaten/Kota diangkat dan diberhentikan oleh Bupati/Wali Kota dengan persetujuan DPRD Kabupaten/Kota.</p> | <p>3. <i>Parliament Secretariat headed by the Secretary of Parliament. Secretariat of the District/Municipal appointed and dismissed by the Regent/Mayor with the approval of Regency / City</i></p> |
| <p>4. Dinas Daerah merupakan unsur pelaksana otonomi daerah. Dinas daerah dipimpin oleh kepala dinas yang diangkat dan diberhentikan oleh kepala daerah dari pegawai negeri sipil yang memenuhi syarat atas usul Sekretaris Daerah.</p> | <p>4. <i>Regional Department is implementing the element of regional autonomy. Local agencies led by head of department who is appointed and dismissed by the regional head of the civil servants who qualified at the proposal of the Regional Secretary.</i></p> |

5. Lembaga Teknis Daerah merupakan unsur pendukung tugas kepala daerah dalam penyusunan dan pelaksanaan kebijakan daerah yang bersifat spesifik berbentuk badan, kantor, atau rumah sakit umum daerah. Dipimpin oleh kepala badan, kepala kantor, atau kepala rumah sakit umum daerah yang diangkat oleh kepala daerah dari pegawai negeri sipil yang memenuhi syarat atas usul Sekretaris Daerah.
6. Kecamatan dibentuk di wilayah Kabupaten/Kota dengan Perda Kabupaten/Kota yang berpedoman pada Peraturan Pemerintah. Kecamatan dipimpin oleh seorang camat yang dalam pelaksanaan tugasnya memperoleh pelimpahan sebagian wewenang bupati atau wali kota untuk menangani sebagian urusan otonomi daerah.
7. Kelurahan dibentuk di wilayah kecamatan dengan Perda Kabupaten/Kota yang berpedoman pada Peraturan Pemerintah. Lurah diangkat oleh Bupati/Wali Kota atas usul Camat dari pegawai negeri sipil yang menguasai pengetahuan teknis pemerintahan dan memenuhi persyaratan sesuai dengan peraturan perundang-undangan.
5. *Regional Technical Institute is a supporting element of the task of regional heads in the preparation and implementation of regional policies that are specific entity, office, or district hospitals. Chaired by the head of the body, the head office, or the head of district general hospitals appointed by the regional head of the civil servants who qualified at the proposal of the Regional Secretary.*
6. *Sub-district was formed in the district/city with Regulation Regency/City which are based on Government Regulation. Subdistrict led by a district head who in the performance of its duties obtain partial delegation of authority regent or mayor to handle most affairs of regional autonomy.*
7. *The Village was formed in the districts with Regulation Regency/City which are based on Government Regulation. Headman appointed by the Regent/Mayor upon the recommendation of the Head of civil servants who master the technical knowledge of government and meets the requirements in accordance with legislation.*

ULASAN**DESCRIPTION**

Pemerintahan Kabupaten Mandailing Natal dipimpin oleh seorang Bupati. Kabupaten Mandailing Natal terdiri dari 23 Kecamatan yang terbagi menjadi 407 wilayah administratif yang terdiri dari 380 desa dan 27 kelurahan.

The Government of Mandailing Natal Regency is headed by a Regent. It's consist of 23 districts that divided into 407 administrative area. 380 of them are rural area, and the rest are urban area.

Jumlah Pegawai Negeri Sipil pemerintah daerah di Kabupaten Mandailing Natal pada tahun 2021 sebanyak 6.359 orang. Dari jumlah tersebut, 60,70 persen (3.860 orang) diantaranya adalah perempuan sedangkan sisanya yaitu 39,30 persen (2.499 orang) berjenis kelamin laki-laki.

In 2021, the number of Civil Servants in Mandailing Natal is 6,359 person. It's consist of 60.70 percent (3,860 person) women and 39.30 percent (2,499 person) male.

Jika dilihat menurut tingkat pendidikan, Pegawai Negeri Sipil (PNS) di Kabupaten Mandailing Natal sebagian besar atau 66,55 persen (4.232 orang) merupakan lulusan universitas dengan gelas Sarjana/Doktor/Ph.D. Namun demikian, masih ada PNS di Kabupaten Mandailing Natal dengan pendidikan tertinggi Sekolah Dasar (SD) yaitu sebanyak 0,39 persen atau sebanyak 25 orang.

In terms of the level of education, civil servants in Mandailing Natal majority or 66.55 percent (4,232 person) are university graduates. However, there are still 0.39 percent (25 people) up to primary school.

Jika dilihat menurut tingkat kepangkatan, 56,11 persen diantaranya adalah pegawai golongan III (3.568 orang), sedangkan sisanya sebanyak 1.728 orang adalah golongan IV, 1.037 orang adalah golongan II, dan hanya ada 26 orang yang merupakan pegawai golongan I.

When viewed according to hierarchy, most of them (56.11 percent) is III's rank (3,568 person). The rest consist of 1,728 IV's rank, 1,037 II's rank, and 26 I's rank.

Pada tahun 2021, DPRD Kabupaten Mandailing Natal membuat 46 keputusan. Keputusan yang paling banyak dibuat adalah keputusan pimpinan DPRD sejumlah 33 keputusan, dan keputusan DPRD sejumlah 13 keputusan.

Dari hasil pemilu 2019, ada 40 orang wakil rakyat dari 13 partai yang duduk sebagai anggota DPRD Kabupaten Mandailing Natal. Anggota terbanyak berasal dari Partai Gerindra sebanyak 7 orang. Sebagian besar dari anggota DPRD tersebut berjenis kelamin laki-laki, hanya 6 diantaranya berjenis kelamin perempuan.

Total pendapatan pemerintah Kabupaten Mandailing Natal pada tahun 2021 adalah sebesar 1,683 triliun rupiah. Penyumbang terbesar dari pendapatan tersebut berasal dari dana perimbangan, yaitu sebesar 1,470 triliun rupiah. Sedangkan Pendapatan Asli Daerah (PAD) hanya menyumbang sebesar 144 miliar rupiah.

Belanja pemerintah daerah pada tahun 2021 adalah sebesar 1,575 triliun rupiah. 86,63 persen diantaranya dipergunakan untuk belanja operasi, 12,57 persen untuk belanja modal, dan sisanya untuk belanja tak terduga.

In 2021, parliament of Mandailing Natal Regency has made 46 decrees. Most of them are Parliament decree (33 decrees) and Parliament Chairperson's decree (13 decree)

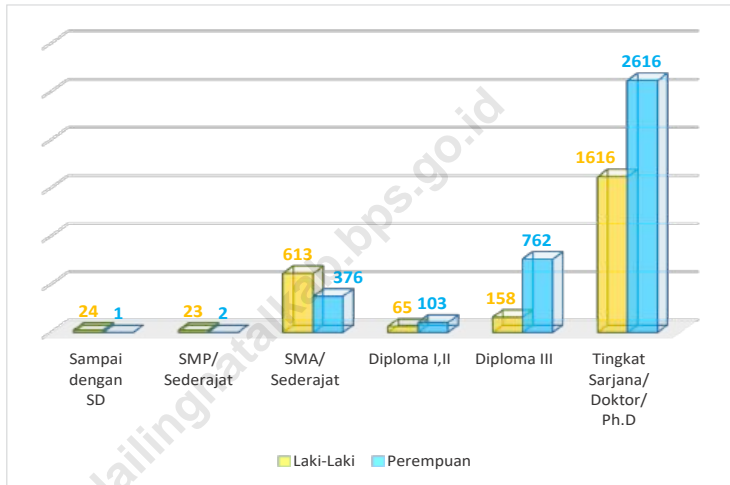
At the general election in 2019, there were 40 parliament members of Mandailing Natal regency from 13 parties. Most of them came from Partai Gerindra members (7 persons). Most of parliament member are male, only six of them are female.

The total revenue of Mandailing Natal Regency government in 2021 is 1.683 trillion rupiah. The biggest contributor of the income came from the balancing fund, which amounted to 1.470 trillion rupiah. While Pendapatan Asli Daerah (PAD) only accounted for 144 billion rupiah.

Local government expenditures in 2021 amounted to 1.575 trillion rupiah. 86.63 percent of which is used for operation expenditure, 12.57 percent of which is used for capital expenditure, While the rest for unpredicted expenditure.

Gambar 2.1
Figures

Jumlah Pegawai Negeri Sipil Menurut Tingkat Pendidikan dan Jenis Kelamin di Kabupaten Mandailing Natal, Agustus 2021
Number of Civil Servants by Educational Level and Sex in Mandailing Natal Regency, August 2021



Sumber/Source: Badan Kepegawaian Daerah Kabupaten Mandailing Natal
Personnel Division of Government Mandailing Natal Regency

Gambar 2.2
Figures

Realisasi Pendapatan dan Belanja Daerah Kabupaten Mandailing Natal, 2018-2021 (ribu rupiah)
Realization of Revenue and Expenditure of Mandailing Natal Regency, 2018-2021 (thousand Rupiah)



Sumber/Source: Badan Pengelolaan Keuangan, Pendapatan, dan Aset Daerah Kabupaten Mandailing Natal
Monetary and Regional Asset Managerial Office of Mandailing Natal Regency

2.1 WILAYAH ADMINISTRATIF ADMINISTRATIVE AREA

Tabel 2.1.1 **Jumlah Desa¹/Kelurahan Menurut Kecamatan di Kabupaten Mandailing Natal, 2017–2021**
Table 2.1.1 **Number of Villages¹/Kelurahan by Subdistrict in Mandailing Natal Regency, 2017–2021**

Kecamatan Subdistrict	2017	2018	2019	2020	2021
(1)	(2)	(3)	(4)	(5)	(6)
Batahan	18	18	18	18	18
Sinunukan	14	14	14	14	14
Batang Natal	31	31	31	31	31
Lingga Bayu	19	19	19	19	19
Ranto Baek	18	18	18	18	18
Kota Nopan	36	36	36	36	36
Ulu Pungkut	13	13	13	13	13
Tambangan	20	20	20	20	20
Lembah Sorik Marapi	9	9	9	9	9
Puncak Sorik Marapi	11	11	11	11	11
Muara Sipongi	16	16	16	16	16
Pakantan	8	8	8	8	8
Panyabungan	39	39	39	39	39
Panyabungan Selatan	11	11	11	11	11
Panyabungan Barat	10	10	10	10	10
Panyabungan Utara	12	12	12	12	12
Panyabungan Timur	15	15	15	15	15
Huta Bargot	14	14	14	14	14
Natal	30	30	30	30	30
Muara Batang Gadis	17	17	17	17	17
Siabu	28	28	28	28	28
Bukit Malintang	11	11	11	11	11
Naga Juang	7	7	7	7	7
Mandailing Natal	407	407	407	407	407

Catatan/Note: ¹Termasuk Unit Permukiman Transmigrasi (UPT)/Include Transmigration Settlement Unit
Sumber/Source: Peraturan Badan Pusat Statistik Nomor 5 Tahun 2021 Tanggal 30 Desember 2021 tentang Perubahan Atas Peraturan Badan Pusat Statistik Nomor 1 Tahun 2021 tentang Kode dan Nama Wilayah Kerja Statistik Tahun 2021/ Regulation of the Central Statistics Agency Number 5 of 2021 dated December 30, 2021 concerning Amendments to Regulation of the Central Bureau of Statistics Number 1 of 2021 concerning the Code and Name of the Statistical Work Area in 2021

Tabel
Table 2.1.2

Kategori Desa Menurut Kecamatan di Kabupaten Mandailing Natal, 2021
Type of Villages by District of Mandailing Natal Regency, 2021

Kecamatan Subdistrict	Jumlah Desa Number of Villages ¹	Klasifikasi Status Desa Classification of Villages Status				
		Sangat Tertinggal Very Left Behind	Tertinggal Left behind	Berkembang Developing	Maju Developed	Mandiri independent
(1)	(2)	(3)	(4)	(5)	(6)	(7)
Batahan	17	1	8	8	-	-
Sinunukan	14	-	7	6	1	-
Batang Natal	30	12	11	7	-	-
Lingga Bayu	17	2	13	2	-	-
Ranto Baek	18	3	11	4	-	-
Kota Nopan	34	8	25	1	-	-
Ulu Pungkut	12	5	5	2	-	-
Tambangan	19	-	13	5	1	-
Lembah Sorik Marapi	8	-	2	6	-	-
Puncak Sorik Marapi	11	-	-	11	-	-
Muara Sipongi	15	3	12	-	-	-
Pakantan	8	-	8	-	-	-
Panyabungan	30	-	4	16	9	1
Panyabungan Selatan	10	-	2	8	-	-
Panyabungan Barat	9	-	4	5	-	-
Panyabungan Utara	11	-	5	6	-	-
Panyabungan Timur	14	2	11	1	-	-
Huta Bargot	14	-	11	3	-	-
Natal	28	-	7	15	5	1
Muara Batang Gadis	14	3	7	1	2	1
Siabu	26	3	20	3	-	-
Bukit Malintang	11	-	10	1	-	-
Naga Juang	7	-	7	-	-	-
Mandailing Natal	377	42	203	111	18	3

Catatan/Note: ¹ Tidak Termasuk Unit Permukiman Transmigrasi (UPT)/Include Transmigration Settlement Unit
Sumber/Source: Kementerian Desa, PDT, dan Transmigrasi
Ministry of Village, Development of Disadvantaged Regions And Transmigration

2.2 DEWAN PERWAKILAN RAKYAT DAERAH REGIONAL HOUSE OF REPRESENTATIVE

Tabel 2.2.1 **Jumlah Anggota Dewan Perwakilan Rakyat Daerah Menurut Partai Politik dan Jenis Kelamin di Kabupaten Mandailing Natal, 2021**
Number of Regional House of Representatives's Members by Political Parties and Sex in Mandailing Natal Regency 2021

Partai Politik <i>Political Parties</i>	Laki-laki <i>Male</i>	Perempuan <i>Female</i>	Jumlah <i>Total</i>
(1)	(2)	(3)	(4)
Partai Kebangkitan Bangsa	3	1	4
Partai Gerindra	6	1	7
Partai Demokrasi Indonesia Perjuangan	1	-	1
Partai Golongan Karya	4	1	5
Partai Nasional Demokrat	1	-	1
Partai Berkarya	1	-	1
Partai Keadilan Sejahtera (PKS)	4	-	4
Partai Persatuan Indonesia (PERINDO)	1	1	2
Partai Persatuan Pembangunan	2	-	2
Partai Persatuan Indonesia (PAN)	3	-	3
Partai Hati Nurani Rakyat (HANURA)	3	1	4
Partai Demokrat	4	1	5
Partai Keadilan dan Persatuan Indonesia	1	-	1
Mandailing Natal	34	6	40

Sumber/Source: Sekretariat DPRD Kabupaten Mandailing Natal
House of Parliament of Mandailing Natal Regency

Tabel
Table 2.2.2

**Jumlah Anggota Dewan Perwakilan Rakyat Daerah
Menurut Daerah Pemilihan dan Jenis Kelamin di
Kabupaten Mandailing Natal, 2019**
*Number of Regional House of Representatives's Members by
Electoral Region and Sex in Mandailing Natal Regency, 2019*

Daerah Pemilihan <i>Electoral Region</i>	Jenis Kelamin <i>Sex</i>		Jumlah <i>Total</i>
	Laki-Laki <i>Male</i>	Perempuan <i>Female</i>	
(1)	(2)	(3)	(4)
I	9	-	9
II	5	2	7
III	7	0	7
IV	5	3	8
V	8	1	9
Jumlah/Total	34	6	40

Sumber/Source: Badan Kesatuan Bangsa dan Politik Kabupaten Mandailing Natal
Kesbang Pol Office of Mandailing Natal Regency

Tabel
Table 2.2.3

**Jumlah Keputusan DPRD Kabupaten Mandailing Natal,
2021**
**Number of Regional House of Representatives Decree in
Mandailing Natal Regency, 2021**

Jenis Keputusan Type of Decree	2021
(1)	(2)
Peraturan Daerah <i>Local Rule</i>	-
Keputusan DPRD <i>Parliament Decree</i>	13
Pernyataan <i>Statement</i>	-
Pernyataan Pendapat <i>Opinion Income</i>	-
Resolusi <i>Resolution</i>	-
Kesimpulan Rapat <i>Opinion Resume</i>	-
Keputusan Pimpinan DPRD <i>Parliament Chairperson's Decree</i>	33
Keputusan Badan Musyawarah <i>Deliberation Committee Decree</i>	-
Memorandum <i>Memorandum</i>	-
Pendapat Badan Anggaran <i>Budget Committee Opinion</i>	-
Jumlah/Total	46

Sumber/Source: Sekretariat DPRD Kabupaten Mandailing Natal
House of Parliament of Mandailing Natal Regency

Tabel 2.2.4
Table

Kegiatan DPRD Kabupaten Mandailing Natal, 2018-2021
Activity of Parliament of Mandailing Natal Regency, 2018-2021

Kegiatan Type of Activity	2018	2019	2020	2021
(1)	(2)	(3)	(4)	(5)
Sidang IStimewa Special Session	6	2	2	-
Sidang Paripurna Plenary Session	17	15	24	24
Sidang Khusus Particular Session	-	-	-	-
Rapat Pimpinan Regular Meeting	5	13	5	10
Sidang Badan Anggaran Budget Committee Session	5	3	6	5
Sidang Panitia Khusus Special Committee Session	5	2	-	2
Rapat Kerja Komisi Dengar Pendapat Meeting of Hearing				
- Komisi "I" Commission "I"	15	4	20	5
- Komisi "II" Commission "II"	2	2	16	4
- Komisi "III" Commission "III"	4	4	13	3
- Komisi "IV" Commission "IV"	1	3	13	4
Rapat Rutin Komisi "I" Routine Meeting Commission "I"	12	12	12	12
Rapat Rutin Komisi "II" Routine Meeting Commission "II"	1	4	6	8
Rapat Rutin Komisi "III" Routine Meeting Commission "III"	8	12	-	4
Rapat Rutin Komisi "IV" Routine Meeting Commission "IV"	-	12	-	9
Jumlah/Total	81	88	117	90

Sumber/Source: Sekretariat DPRD Kabupaten Mandailing Natal
House of Parliament of Mandailing Natal Regency

2.3 SUMBER DAYA MANUSIA HUMAN RESOURCES

Tabel 2.3.1 Jumlah Pegawai Negeri Sipil Menurut Jabatan dan Jenis Kelamin di Kabupaten Mandailing Natal, Desember 2020 dan Agustus 2021
Number of Civil Servants by Occupation and Sex in Mandailing Natal Regency, December 2020 dan August 2021

Jabatan <i>Occupation</i>	2020		Jumlah <i>Total</i>
	Laki-laki <i>Male</i>	Perempuan <i>Female</i>	
(1)	(2)	(3)	(4)
Fungsional Tertentu <i>Specific Functional</i>	1 125	2 805	3 930
Fungsional Umum <i>Staf General Functional</i>	878	703	1 581
Struktural/Structural	603	298	901
Eselon V/5th Echelon	-	-	-
Eselon IV/4th Echelon	428	243	671
Eselon III/3rd Echelon	142	53	195
Eselon II/2nd Echelon	33	2	35
Eselon I/1st Echelon	-	-	-
Jumlah/Total	2 606	3 806	6 412

Lanjutan Tabel/*Continued Table 2.3.1*

Jabatan <i>Occupation</i>	2021		Jumlah <i>Total</i>
	Laki-laki <i>Male</i>	Perempuan <i>Female</i>	
(1)	(5)	(6)	(7)
Fungsional Tertentu <i>Specific Functional</i>	1 082	2 791	3 873
Fungsional Umum <i>Staf General Functional</i>	842	783	1 625
Struktural/Structural	575	286	861
Eselon V/5th Echelon	-	-	-
Eselon IV/4th Echelon	398	237	635
Eselon III/3rd Echelon	143	47	190
Eselon II/2nd Echelon	34	2	36
Eselon I/1st Echelon			
Jumlah/Total	2 499	3 860	6 359

Sumber/Source: Badan Kepegawaian Daerah Kabupaten Mandailing Natal
Personnel Division of Government Mandailing Natal Regency

Tabel
Table 2.3.2

Jumlah Pegawai Negeri Sipil Menurut Tingkat Pendidikan dan Jenis Kelamin di Kabupaten Mandailing Natal, Desember 2020 dan Agustus 2021
Number of Civil Servants by Educational Level and Sex in Mandailing Natal Regency, Desember 2020 dan August 2021

Tingkat Pendidikan <i>Educational Level</i>	2020		Jumlah <i>Total</i>
	Laki-laki <i>Male</i>	Perempuan <i>Female</i>	
(1)	(2)	(3)	(4)
Sampai dengan SD <i>Up to Primary School</i>	24	1	25
SMP/Sederajat <i>General Vocational Junior High School</i>	28	2	30
SMA/Sederajat <i>General/Vocational Senior High School</i>	675	377	1 052
Diploma I, II/Akta I, II <i>Diploma I, II/Akta I, II</i>	65	100	165
Diploma III/Akta III/Sarjana Muda <i>Diploma III/Akta III/Bachelor</i>	137	752	889
Tingkat Sarjana/Doktor/Ph.D <i>University Graduates</i>	1 677	2 574	4 251
Jumlah/Total	2 606	3 806	6 412

Lanjutan Tabel/Continued Table 2.3.2

Tingkat Pendidikan <i>Educational Level</i>	2021		Jumlah <i>Total</i>
	Laki-laki <i>Male</i>	Perempuan <i>Female</i>	
(1)	(2)	(3)	(4)
Sampai dengan SD <i>Up to Primary School</i>	24	1	25
SMP/Sederajat <i>General Vocational Junior High School</i>	23	2	25
SMA/Sederajat <i>General/Vocational Senior High School</i>	613	376	989
Diploma I, II/Akta I, II <i>Diploma I, II/Akta I, II</i>	65	103	168
Diploma III/Akta III/Sarjana Muda <i>Diploma III/Akta III/Bachelor</i>	158	762	920
Tingkat Sarjana/Doktor/Ph.D <i>University Graduates</i>	1 616	2 616	4 232
Jumlah/Total	2 499	3 860	6 359

Sumber/Source: Badan Kepegawaian Daerah Kabupaten Mandailing Natal
Personnel Division of Government Mandailing Natal Regency

Tabel
Table 2.3.3

**Jumlah Pegawai Negeri Sipil Menurut Tingkat
Kepangkatan dan Jenis Kelamin di Kabupaten Mandailing
Natal, Desember 2020 dan Agustus 2021**
*Number of Civil Servants by Hierarchy and Sex in
Mandailing Natal Regency, Desember 2020 dan August
2021*

Pangkat/Golongan/Ruang Hierarchy	2020		Jumlah Total
	Laki-laki Male	Perempuan Female	
(1)	(2)	(3)	(4)
1. I/A (Juru Muda)	6	-	6
2. I/B (Juru Muda Tingkat I)	9	1	10
3. I/C (Juru)	8	-	8
4. I/D (Juru Tingkat I)	11	1	12
Golongan I/Range I	34	2	36
5. II/A (Pengatur Muda)	92	56	148
6. II/B (Pengatur Muda Tingkat I)	83	55	138
7. II/C (Pengatur)	230	450	680
8. II/D (Pengatur Tingkat I)	84	68	152
Golongan II/Range II	489	629	1 118
9. III/A (Penata Muda)	298	532	830
10. III/B (Penata Muda Tingkat I)	229	428	657
11. III/C (Penata)	492	622	1 114
12. III/D (Penata Tingkat I)	481	584	1 065
Golongan III/Range III	1 500	2 166	3 666
13. IV/A (Pembina)	374	579	953
14. IV/B (Pembina Tingkat I)	194	428	622
15. IV/C (Pembina Utama Muda)	15	2	17
16. IV/D (Pembina Utama Madya)	-	-	-
17. IV/E (Pembina Utama)	-	-	-
Golongan IV/Range IV	583	1 009	1 592
Jumlah/Total	2 606	3 806	6 412

Lanjutan Tabel/*Continued Table 2.3.3*

Pangkat/Golongan/Ruang <i>Hierarchy</i>	2021		
	Laki-laki <i>Male</i>	Perempuan <i>Female</i>	Jumlah <i>Total</i>
(1)	(5)	(6)	(7)
1. I/A (Juru Muda)	3	-	3
2. I/B (Juru Muda Tingkat I)	7	-	7
3. I/C (Juru)	8	1	9
4. I/D (Juru Tingkat I)	7	-	7
Golongan I/Range I	25	1	26
5. II/A (Pengatur Muda)	117	58	175
6. II/B (Pengatur Muda Tingkat I)	51	31	82
7. II/C (Pengatur)	153	215	368
8. II/D (Pengatur Tingkat I)	140	272	412
Golongan II/Range II	461	576	1 037
9. III/A (Penata Muda)	288	412	700
10. III/B (Penata Muda Tingkat I)	220	374	594
11. III/C (Penata)	342	726	1 068
12. III/D (Penata Tingkat I)	510	696	1 206
Golongan III/Range III	1 360	2 208	3 568
13. IV/A (Pembina)	353	589	942
14. IV/B (Pembina Tingkat I)	281	483	764
15. IV/C (Pembina Utama Muda)	18	3	21
16. IV/D (Pembina Utama Madya)	1	-	1
17. IV/E (Pembina Utama)	-	-	-
Golongan IV/Range IV	653	1 075	1 728
Jumlah/Total	2 499	3 860	6 359

Sumber/Source: Badan Kepegawaian Daerah Kabupaten Mandailing Natal
Personnel Division of Government Mandailing Natal Agency

Tabel
Table 2.3.4

Banyaknya Pegawai Negeri Sipil menurut Unit Kerja dan Golongan di Kabupaten Mandailing Natal, Agustus 2021
Number of Civil Servants by Institution/Office and Hierarchy in Mandailing Natal Regency, August 2021

Dinas/Instansi Pemerintahan <i>Institution/Office</i>	Golongan <i>Rank</i>				Jumlah PNS <i>Total</i>
	IV	III	II	I	
(1)	(2)	(3)	(4)	(5)	(6)
1. Sekretariat Daerah	6	-	-	-	6
2. Bagian Pemerintahan	1	5	1	-	7
3. Bagian Hukum	1	6	1	-	8
4. Bagian Kesejahteraan Rakyat	-	6	2	-	8
5. Bagian Perekonomian dan SDM	1	7	2	-	10
6. Bagian Perencanaan dan Keuangan	2	5	1	-	8
7. Bagian Administrasi Pembangunan	1	6	-	-	7
8. Bagian Pengadaan Barang dan Jasa	-	16	2	-	18
9. Bagian Organisasi	1	9	-	-	10
10. Bagian Umum	1	6	7	2	16
11. Bagian Protokol dan Komunikasi Pimpinan	-	5	1	-	6
12. Sekretariat DPRD	3	15	8	-	26
13. Inspektorat	10	31	1	-	42
14. Dinas Pendidikan	13	30	3	-	46
15. UPTD/Guru	1 477	1 822	167	3	3 469
16. Dinas Kesehatan	8	51	10	-	69
17. Puskesmas	30	485	387	-	902
18. Dinas Kesehatan	5	53	6	-	64
19. Puskesmas	25	480	396	-	901
Sub Jumlah/Sub Total	1 555	2 505	593	5	4 658

Lanjutan Tabel/*Continued Table 2.3.4*

Dinas/Instansi Pemerintahan <i>Institution/Office</i>	Golongan <i>Rank</i>				Jumlah PNS <i>Total</i>
	IV	III	II	I	
(1)	(2)	(3)	(4)	(5)	(6)
18. Dinas Pekerjaan Umum dan Penataan Ruang	5	44	22	2	73
19. Bidang Pertamanan	-	6	8	3	17
20. Dinas Perumahan dan Kawasan Pemukiman	1	13	5	-	19
21. Dinas Tenaga Kerja	6	23	8	-	37
22. Dinas Pertanahan	3	13	-	-	16
23. Dinas Sosial	9	20	3	-	32
24. Dinas Koperasi Usaha Kecil Menengah	4	9	1	-	14
25. Dinas Pengendalian Penduduk dan Keluarga Berencana	4	39	5	-	48
26. Dinas Pemberdayaan Perempuan dan Perlindungan Anak	4	13	-	-	17
27. Dinas Ketahanan Pangan	3	15	4	-	22
28. Dinas Lingkungan Hidup	6	12	2	-	20
29. Dinas Kependudukan dan Pencatatan Sipil	4	24	4	-	32
30. Dinas Pemberdayaan Masyarakat dan Desa	6	12	4	-	22
31. Dinas Perhubungan	4	14	10	-	28
32. Dinas Perpustakaan dan Kearsipan	4	19	1	-	24
33. Dinas Komunikasi dan Informatika	3	19	3	-	25
34. Dinas Penanaman Modal dan Pelayanan Perizinan Terpadu Satu Pintu	4	18	2	-	24
Sub Jumlah/Sub Total	70	313	82	5	470

Lanjutan Tabel/*Continued Table 2.3.4*

Dinas/Instansi Pemerintahan <i>Institution/Office</i>	Golongan <i>Rank</i>				Jumlah PNS <i>Total</i>
	IV	III	II	I	
(1)	(2)	(3)	(4)	(5)	(6)
35. Dinas Pemuda dan Olahraga	8	19	3	-	30
36. Dinas Kelautan dan Perikanan	12	17	4	-	33
37. Dinas Pariwisata	5	16	-	-	21
38. Dinas Pertanian	7	28	11	-	46
39. Penyuluh Pertanian	3	50	58	1	112
40. Dinas Perdagangan	1	18	5	-	24
41. Badan Perencanaan Pembangunan Daerah	7	25	1	-	33
42. Badan Pengelolaan Keuangan, Pendapatan dan Aset Daerah	2	40	14	-	56
43. Badan Penelitian dan Pengembangan	6	15	2	-	23
44. Badan Kepegawaian Daerah (BKD)	2	24	4	-	30
45. Badan Penanggulangan Bencana Daerah	6	17	4	1	28
46. Badan Kesatuan Bangsa dan Politik	4	12	10	-	26
47. Satuan Polisi Pamong Praja (Satpol PP)	6	15	10	3	34
48. Sekretariat Komisi Pemilihan Umum (KPU)	1	10	2	-	13
49. Kantor Camat	26	301	190	6	523
50. RSUD Panyabungan	6	123	34	5	168
51. RSUD Natal	1	20	10	-	31
Sub Jumlah/Sub Total	103	750	362	16	1231
Jumlah/Total	1 728	3 568	1 037	26	6 359

Sumber/Source: Badan Kepegawaian Daerah Kabupaten Mandailing Natal
Personnel Division of Government Mandailing Natal Regency

Tabel
Table 2.3.5

Jumlah Pegawai Negeri Sipil Menurut Agama dan Jenis Kelamin di Kabupaten Mandailing Natal, Desember 2020 dan Agustus 2021
Number of Civil Servants by Religion and Sex in Mandailing Natal Regency, Desember 2020 dan August 2021

Agama Religion	2020		Jumlah Total
	Laki-Laki Male	Perempuan Female	
(1)	(2)	(3)	(4)
Islam	2 543	3 692	6 235
Katolik/Catholic	8	17	25
Protestan/Protestant	55	97	152
Hindu	-	-	-
Budha/Buddha	-	-	-
Khonghucu/Confucianism	-	-	-
Jumlah/Total	2 606	3 806	6 412

Sumber/Source: Badan Kepegawaian Daerah Kabupaten Mandailing Natal
Personnel Division of Government Mandailing Natal Regency

Lanjutan Tabel/*Continued Table 2.3.5*

Agama Religion	2021		Jumlah Total
	Laki-Laki Male	Perempuan Female	
(1)	(5)	(6)	(7)
Islam	2 442	3 732	6 174
Katolik/ <i>Catholic</i>	5	16	21
Protestan/ <i>Protestant</i>	55	109	164
Hindu	-	-	-
Budha/ <i>Buddha</i>	-	-	-
Khonghucu/ <i>Confucianism</i>	-	-	-
Jumlah/Total	2 502	3 857	6 359

Sumber/Source: Badan Kepegawaian Daerah Kabupaten Mandailing Natal
 Personnel Division of Government Mandailing Natal Regency

2.4 KEUANGAN PEMERINTAH GOVERNMENT FINANCE

Tabel 2.4.1 Realisasi Pendapatan Pemerintah Kabupaten Mandailing Natal Menurut Jenis Pendapatan (ribu rupiah), 2018–2021¹
Actual Mandailing Natal Regency Government Revenues by Kind of Revenues (thousand rupiahs), 2018–2021¹

Jenis Pendapatan/Kind of Revenues	2018	2019
(1)	(2)	(3)
1, Pendapatan Asli Daerah (PAD)/Regional Revenue	84 809 923,50	98 758 815,33
1,1 Pajak Daerah/Regional Tax	11 714 026,56	33 284 151,20
1,2 Retribusi Daerah/Regional Retribution	3 730 570,73	33 878 588,28
1,3 Hasil Pengelolaan Kekayaan Daerah yang Dipisahkan/Income of Management of Separated Regional Government Wealth	23 072 563,02	7 668 519,67
1,4 Lain-lain PAD yang Sah/Other Regional Revenue	46 292 763,19	23 927 556,18
2, Dana Perimbangan/Balance Funds	1 078 226 285,98	1 139 343 819,99
2,1 Bagi Hasil Pajak/Tax Sharing Revenue	24 728 709,93	14 786 090,20
2,2 Bagi Hasil Bukan Pajak/Sumber Daya Alam/Non-Tax Sharing Revenue/Natural Resources	7 647 101,25	6 378 470,15
2,3 Dana Alokasi Umum/General Allocation Fund	783 200 132,00	816 400 130,00
2,4 Dana Alokasi Khusus/Special Allocation Fund	78 632 744,25	128 208 104,83
2,5 Dana Alokasi Khusus Non Fisik/General Allocation Funds Non Physical	170 166 769,35	173 571 024,81
2,6 Bantuan Keuangan dari Pemerintah Daerah Provinsi Lainnya/Other Financial Assistance from province	13 850 829,20	-
3, Lain-lain Pendapatan yang Sah/Other Revenue	317 088 055,65	446 726 865,45
3,1 Pendapatan Hibah/Grant	65 162 543,45	74 103 561,90
3,2 Dana Darurat/Emergency Fund	-	-
3,3 Dana Bagi Hasil Pajak dari Provinsi dan Pemerintah Daerah Lainnya/Tax Sharing Revenue from Provincial and Other Regional Governments	-	88 307 907,25
3,4 Dana Penyesuaian dan Otonomi Daerah/Regional Adjustment and Autonomy Fund	-	-
3,5 Bantuan Keuangan dari Provinsi atau Pemerintah Daerah Lainnya/Financial Assistance from Provincial or Other Regional Governments	-	-
3,6 Lainnya/Others	251 925 512,20	284 315 396,30
Jumlah/Total	1 480 124 265,12	1 684 829 500,77

Lanjutan Tabel/*Continued Table 2.4.1*

Jenis Pendapatan/ <i>Kind of Revenues</i>	2020	2021
(1)	(4)	(5)
1. Pendapatan Asli Daerah (PAD)/<i>Regional Revenue</i>	90 454 777,18	144 515 140,68
1.1 Pajak Daerah/ <i>Regional Tax</i>	10 639 153,22	87 610 760,75
1.2 Retribusi Daerah/ <i>Regional Retribution</i>	33 297 952,39	1 952 000,23
1.3 Hasil Pengelolaan Kekayaan Daerah yang Dipisahkan/ <i>Income of Management of Separated Regional Government Wealth</i>	10 094 912,51	19 567 318,72
1.4 Lain-lain PAD yang Sah/ <i>Other Regional Revenue</i>	36 422 759,06	35 385 060,99
2. Dana Perimbangan/<i>Balance Funds</i>	987 393 736,64	1 470 528 093,41
2.1 Bagi Hasil Pajak/ <i>Tax Sharing Revenue</i>	15 741 395,01	59 386 009,90
2.2 Bagi Hasil Bukan Pajak/Sumber Daya Alam/ <i>Non-Tax Sharing Revenue/ Natural Resources</i>	8 217 751,81	60 178 955,29
2.3 Dana Alokasi Umum/ <i>General Allocation Fund</i>	751 402 758,00	742 346 622,00
2.4 Dana Alokasi Khusus/ <i>Special Allocation Fund</i>	49 911 999,11	140 845 487,55
2.5 Dana Alokasi Khusus Non Fisik/ <i>General Allocation Funds Non Physical</i>	162 119 832,72	182 485 890,45
2.6 Bantuan Keuangan dari Pemerintah Daerah Provinsi Lainnya/ <i>Other Financial Assistance from province</i>	-	285 285 128,22
3. Lain-lain Pendapatan yang Sah/<i>Other Revenue</i>	429 012 419,56	68 382 760,09
3.1 Pendapatan Hibah/ <i>Grant</i>	100 909 163,13	-
3.2 Dana Darurat/ <i>Emergency Fund</i>	-	-
3.3 Dana Bagi Hasil Pajak dari Provinsi dan Pemerintah Daerah Lainnya/ <i>Tax Sharing Revenue from Provincial and Other Regional Governments</i>	41 338 635,81	-
3.4 Dana Penyesuaian dan Otonomi Daerah/ <i>Regional Adjustment and Autonomy Fund</i>	-	-
3.5 Bantuan Keuangan dari Provinsi atau Pemerintah Daerah Lainnya/ <i>Financial Assistance from Provincial or Other Regional Governments</i>	-	-
3.6 Lainnya/ <i>Others</i>	286 764 620,63	68 382 760,09
Jumlah/<i>Total</i>	1 506 860 933,39	1 683 425 994,18

Catatan/Note: ¹⁾ Data Tahun 2021 adalah Data Unaudited

Sumber/Source: Badan Pengelolaan Keuangan, Pendapatan, dan Aset Daerah Kabupaten Mandailing Natal
Monetary and Regional Asset Managerial Office of Mandailing Natal Regency

Tabel
Table 2.4.2**Realisasi Belanja Pemerintah Kabupaten Mandailing Natal
Menurut Jenis Belanja (ribu rupiah), 2018–2021¹**
**Actual Mandailing Natal Regency Government Expenditures
by Kind of Expenditures (thousand rupiahs), 2018–2021¹**

Jenis Belanja Kind of Expenditures	2018	2019	2020	2021¹
(1)	(2)	(3)	(4)	(5)
1. Belanja Operasi/Operation Expenditures	970 614 192,09	1 038 083 843,35	1 032 862 119,73	1 365 282 491,35
1.1 Belanja Pegawai/Personnel Expenditures	604 689 433,76	627 022 889,55	612 972 702,52	614 787 762,52
1.2 Belanja Hibah/Grant Expenditures	2 895 000,00	10 294 250,78	72 403 540,81	14 364 604,30
1.3 Belanja Barang dan Jasa/Goods and Services Expenditures	361 085 008,33	393 444 964,70	340 854 126,40	369 927 617,59
1.4 Belanja Bantuan Sosial/Social Aid Expenditures	1 944 750,00	7 321 738,32	6 631 750,00	1 976 685,00
1.5 Belanja Bantuan Keuangan/Financial Aid Expenditure	-	-	-	364 225 821,94
2. Belanja Modal/Capital Expenditures	199 849 014,90	206 392 843,13	138 152 200,87	198 052 363,73
2.1 Belanja Modal/Capital Expenditure	199 849 014,90	206 392 843,13	138 152 200,87	198 052 363,73
3. Belanja Tak Terduga/Unpredicted Expenditures	1 929 755,00	128 500,00	23 585 560,60	12 623 629,92
3.1 Belanja Tidak Terduga/Unpredicted Expenditure	1 929 755,00	128 500,00	23 585 560,60	12 623 629,92
Jumlah/Total	1 172 392 961,98	1 244 605 186,47	1 194 599 881,20	1 575 958 485,00

Catatan/Note: ¹⁾ Data Tahun 2021 adalah Data UnauditedSumber/Source: Badan Pengelolaan Keuangan, Pendapatan, dan Aset Daerah Kabupaten Mandailing Natal
Monetary and Regional Asset Managerial Office of Mandailing Natal Regency

Tabel
Table 2.4.3

**Realisasi Penerimaan PAD Pemerintah Kabupaten
Mandailing Natal (ribu rupiah), 2018–2021¹**
*Realization of Original Local Government Revenue of
Mandailing Natal Regency (thousand rupiahs), 2018–2021¹*

Jenis PAD/Kind of Original Local Government Revenue	2018	2019
(1)	(2)	(3)
1, Pajak Daerah/Region Tax	11 714 026,56	33 384 151,20
Pajak Hotel	169 289,50	127 417,50
Pajak Restoran	270 926,39	111 565,30
Pajak Hiburan	3 000,00	4 000,00
Pajak Reklame	344 947,52	314 426,45
Pajak Penerangan Jalan	7 167 938,74	9 534 781,39
Pajak Mineral Bukan Logam dan Batuan	1 595 942,63	2 182 752,23
Pajak Air Bawah Tanah	4 179,86	118 153,59
Pajak Sarang Burung Walet	91 393,00	9 400,00
Pajak Bumi dan Bangunan (PBB)	1 203 962,19	1 307 210,48
Pajak Bea Perolehan Hak atas Tanah dan Bangunan (BPHTB)	862 446,74	19 674 444,27
2, Hasil Retribusi Daerah	3 730 570,73	33 878 588,28
Retribusi Jasa Umum	2 931 527,33	33 311 917,28
Retribusi Jasa Usaha	178 743,40	246 671,00
Retribusi Perizinan Tertentu	620 300,00	320 000,00
3, Hasil Pengelolaan Kekayaan Daerah yang Dipisahkan	23 072 563,02	7 668 519,67
Bagian Laba atas Penyertaan Modal pada Perusahaan Milik Daerah/BUMD	23 072 563,02	7 668 519,67
4, Lain-lain Pendapatan Asli Daerah yang Sah	46 292 763,19	23 927 556,18
Hasil Penjualan Aset Daerah yang Tidak Dipisahkan	-	-
Penerimaan Jasa Giro	3 895 088,69	5 115 754,21
Pendapatan Bunga	-	-
Tuntutan Ganti Kerugian Daerah	3 262 650,32	609 530,24
Pendapatan dari Pengembalian	-	-
Pendapatan BLUD	-	-
Lain-lain PAD yang Sah Lainnya	367 050,14	2 366 111,83
Pendapatan dari Penyelenggaraan Pendidikan dan Pelatihan	-	-
Pendapatan dari Bonus Produksi Panas Bumi	-	-
Pendapatan Dana Kapitasi JKN	38 767 974,04	15 836 159,91
Jumlah/Total	84 809 923,50	98 858 815,33

Lanjutan Tabel/*Continued Table 2.4.3*

Jenis PAD/ <i>Kind of Original Local Government Revenue</i>	2020	2021 ¹⁾
(1)	(4)	(5)
1, Pajak Daerah/<i>Region Tax</i>	10 639 153,22	87 610 760,75
Pajak Hotel	181 052,50	184 605,23
Pajak Restoran	19 227,00	931 338,92
Pajak Hiburan	-	905,00
Pajak Reklame	195 097,99	310 389,05
Pajak Penerangan Jalan	7 193 708,44	7 882 608,01
Pajak Mineral Bukan Logam dan Batuan	924 887,63	1 297 813,25
Pajak Air Bawah Tanah	119 092,50	248 034,66
Pajak Sarang Burung Walet	10 550,00	26 655,00
Pajak Bumi dan Bangunan (PBB)	999 738,47	1 464 609,71
Pajak Bea Perolehan Hak atas Tanah dan Bangunan (BPHTB)	995 798,68	75 263 801,91
2, Hasil Retribusi Daerah	33 297 952,39	1 952 000,23
Retribusi Jasa Umum	32 762 374,39	709 046,53
Retribusi Jasa Usaha	184 598,00	633 998,40
Retribusi Perizinan Tertentu	350 980,00	608 955,30
3, Hasil Pengelolaan Kekayaan Daerah yang Dipisahkan	10 094 912,51	19 567 318,72
Bagian Laba atas Penyertaan Modal pada Perusahaan Milik Daerah/BUMD	10 094 912,51	19 567 318,72
4, Lain-lain Pendapatan Asli Daerah yang Sah	36 422 759,06	35 385 060,99
Hasil Penjualan Aset Daerah yang Tidak Dipisahkan	-	-
Penerimaan Jasa Giro	3 750 704,01	5 206 720,10
Pendapatan Bunga	231 024,26	-
Tuntutan Ganti Kerugian Daerah	-	-
Pendapatan dari Pengembalian	1 607 394,00	-
Pendapatan BLUD	13 889 069,98	-
Lain-lain PAD yang Sah Lainnya	124 538,22	30 178 340,89
Pendapatan dari Penyelenggaraan Pendidikan dan Pelatihan	-	-
Pendapatan dari Bonus Produksi Panas Bumi	479 301,85	-
Pendapatan Dana Kapitasi JKN	16 340 726,76	-
Jumlah/Total	90 454 777,18	144 515 140,68

Catatan/Note: ¹⁾ Data Tahun 2021 adalah Data Unaudited

Sumber/Source: Badan Pengelolaan Keuangan, Pendapatan, dan Aset Daerah Kabupaten Mandailing Natal
Monetary and Regional Asset Managerial Office of Mandailing Natal Regency

Tabel 2.4.4
Table

**Realisasi Penerimaan Bagi Hasil Pajak dan Bukan Pajak
Pemerintah Kabupaten Mandailing Natal (ribu rupiah),
2018–2021¹**
*Acceptance Realization for Tax and Non Tax by Autonomous
Government of Mandailing Natal Regency (thousand
rupiahs), 2018–2021¹*

Jenis Penerimaan/Kind of Revenue	2018	2019
(1)	(2)	(3)
PENDAPATAN TRANSFER	1 139 343 819,99	1 064 375 456,78
1, Bagi Hasil Pajak/Value of Tax	14 786 090,20	24 728 709,93
2, Bagi Hasil Non Pajak/Region Retribution	6 378 470,15	7 647 101,25
Bagi Hasil Dari Iuran Hak Pengusahaan Hutan	-	993 277,20
Bagi Hasil Dari Pungutan Pengusahaan Perikanan	-	141 454,05
Bagi Hasil dari Pungutan Hasil Perikanan	590 155,80	559 780,54
Bagi Hasil Dari Pertambangan Minyak Bumi	124 494,15	68 543,84
Bagi Hasil Dari Pertambangan Panas Bumi	1 297 572,50	557 678,24
Bagi Hasil Cukai Hasil Tembakau	-	-
Bagi Hasil PPh Pasal 21	-	-
Bagi Hasil Pajak Bumi dan Bangunan	-	-
Bagi Hasil dari Sumber Daya Alam Pertambangan Umum	4 366 247,70	5 326 367,38
3, Dana Alokasi Umum	816 400 130,00	783 200 132,00
4, Dana Alokasi Khusus	128 208 104,83	78 632 744,25
5, Dana Alokasi Khusus Non Fisik	173 571 024,81	170 166 769,35
BANTUAN KEUANGAN	-	13 850 829,20
1, Bantuan Keuangan dari Provinsi atau Pemerintah Daerah	-	13 850 829,20
LAIN-LAIN PENDAPATAN YANG SAH	446 726 865,45	360 082 875,39
1, Dana Bagi Hasil Pajak dari Provinsi dan Pemerintah Daerah	88 307 907,25	42 994 819,74
2, Dana Penyesuaian	-	-
3, Pendapatan Hibah	74 103 561,90	65 162 543,45
4, Pendapatan Lainnya	284 315 396,30	251 925 512,20
Jumlah/Total	1 586 070 685,44	1 438 309 161,36

Lanjutan Tabel/*Continued Table 2.4.4*

Jenis Penerimaan/ <i>Kind of Revenue</i>	2020	2021 ¹
(1)	(2)	(3)
PENDAPATAN TRANSFER	987 393 736,64	1 185 242 965,19
1, Bagi Hasil Pajak/<i>Value of Tax</i>	15 741 395,01	59 386 009,90
2, Bagi Hasil Non Pajak/<i>Region Retribution</i>	8 217 751,81	60 178 955,29
Bagi Hasil Dari Iuran Hak Pengusahaan Hutan	556 891,36	873 116,51
Bagi Hasil Dari Pungutan Pengusahaan Perikanan	-	-
Bagi Hasil dari Pungutan Hasil Perikanan	788 276,29	1 357 619,15
Bagi Hasil Dari Pertambangan Minyak Bumi	239 757,36	21 369,00
Bagi Hasil Dari Pertambangan Panas Bumi	4 315 893,35	7 451 678,83
Bagi Hasil Cukai Hasil Tembakau	-	123 034,79
Bagi Hasil PPh Pasal 21	-	7 122 937,00
Bagi Hasil Pajak Bumi dan Bangunan	-	31 931 584,70
Bagi Hasil dari Sumber Daya Alam Pertambangan Umum	2 316 933,45	11 297 615,31
3, Dana Alokasi Umum	751 402 758,00	742 346 622,00
4, Dana Alokasi Khusus	49 911 999,11	140 845 487,55
5, Dana Alokasi Khusus Non Fisik	162 119 832,72	182 485 890,45
BANTUAN KEUANGAN	-	285 285 128,22
1, Bantuan Keuangan dari Provinsi atau Pemerintah Daerah	-	285 285 128,22
LAIN-LAIN PENDAPATAN YANG SAH	429 012 419,56	68 382 760,09
1, Dana Bagi Hasil Pajak dari Provinsi dan Pemerintah Daerah	41 338 635,81	-
2, Dana Penyesuaian	-	-
3, Pendapatan Hibah	100 909 163,13	-
4, Pendapatan Lainnya	286 764 620,63	68 382 760,09
Jumlah/<i>Total</i>	1 416 406 156,20	1 538 910 853,50

Catatan/Note: ¹⁾ Data Tahun 2021 adalah Data Unaudited
 Sumber/Source: Badan Pengelolaan Keuangan, Pendapatan, dan Aset Daerah Kabupaten Mandailing Natal
 Monetary and Regional Asset Managerial Office of Mandailing Natal Regency

03

PENDUDUK DAN KETENAGAKERJAAN POPULATION AND EMPLOYMENT



6,12%

TPT

(Tingkat
Pengangguran
Terbuka)



Angkatan kerja yang tidak mempunyai pekerjaan dan sedang mencari/ mempersiapkan pekerjaan

93,88% Jumlah Penduduk Bekerja



43,08%

Pertanian



16,88%

Manufaktur



40,04%

Jasa

PENJELASAN TEKNIS

TECHNICAL NOTES

1. Salah satu sumber data kependudukan adalah sensus penduduk yang dilaksanakan setiap sepuluh tahun sekali. Sensus penduduk telah dilaksanakan sebanyak tujuh kali sejak Indonesia merdeka, yaitu tahun 1961, 1971, 1980, 1990, 2000, 2010, dan 2020.

Keenam sensus penduduk sebelumnya dilaksanakan dengan menggunakan metode tradisional, yaitu mencatat setiap penduduk dari rumah ke rumah. Pertama kalinya dalam sejarah sensus penduduk di Indonesia, Sensus Penduduk 2020 (SP2020) menggunakan metode kombinasi yaitu dengan memanfaatkan data Administrasi Kependudukan (Admuduk) dari Direktorat Jenderal Kependudukan dan Pencatatan Sipil (Ditjen Dukcapil) Kementerian Dalam Negeri (Kemendagri) sebagai data dasar pelaksanaan SP2020. Hal ini dirancang dan dilaksanakan sebagai upaya untuk mewujudkan "SATU DATA KEPENDUDUKAN INDONESIA".

SP2020 mencakup seluruh penduduk yang tinggal di wilayah teritorial Indonesia, mencakup Warga Negara Indonesia (WNI) dan Warga Negara Asing (WNA) yang telah menetap atau

1. *One of the sources of demographic data is population census, which is conducted every ten years. Population Census has been conducted seven times since Indonesia's independence: 1961, 1971, 1980, 1990, 2000, 2010, and 2020.*

The previous six population censuses were carried out using the traditional method, canvassing each person door-to-door. For the first time in the history of the population census in Indonesia, the 2020 Population Census (PC2020) used a combined method, that is utilizing Population Administration data managed by the Directorate General of Population and Civil Registration of the Ministry of Home Affairs as the basic data for the population census. This is designed and implemented as an effort to realize "ONE INDONESIAN POPULATION DATA".

PC2020 covered all residents who live in Indonesia's territory, including Indonesian citizens (WNI) and foreign citizens (WNA) who have stayed or plan to stay in Indonesian territory for at least one

berencana menetap di wilayah Indonesia selama minimal satu tahun. WNI yang dicakup juga termasuk mereka yang berada di luar negeri, yaitu Anggota Korps Diplomatik Republik Indonesia beserta keluarganya di luar negeri dan Anggota TNI/POLRI beserta keluarganya yang sedang melakukan misi perdamaian di luar negeri.

Untuk tahun yang tidak dilaksanakan sensus penduduk, data kependudukan diperoleh dari hasil proyeksi penduduk. Proyeksi penduduk merupakan suatu perhitungan ilmiah yang didasarkan pada asumsi dari komponen-komponen perubahan penduduk, yaitu kelahiran, kematian, dan migrasi (migrasi internasional dan migrasi risen antar provinsi). Proyeksi penduduk interim 2020-2023 dihitung menggunakan data dasar penduduk hasil perapihan umur dari data Administrasi Kependudukan dan SP2020 dengan menggunakan asumsi Angka Kelahiran Total sejak tahun 2020 konstan 2,1 (sesuai Proyeksi Survei Penduduk antar Sensus (SUPAS) 2015-2045), Angka Kematian Bayi (AKB) meneruskan hasil Proyeksi SUPAS 2015-2045, dan pola migrasi 2020 sama dengan pola migrasi hasil SUPAS 2015.

year. The Indonesian citizens who are covered also include those who are abroad, namely members of the Diplomatic Corps of the Republic of Indonesia and their families abroad and members of the TNI/POLRI and their families who are carrying out Peacekeeping Missions abroad.

For the periods besides the census year, population projection is applied to estimate population for those years. The population projection is an estimation based on the demographic components, such as birth, death, and migration (international migration and recent migration). The interim population projection for 2020-2023 is calculated from the single age smoothed combined from Population Administration Data and the 2020 Population Census. It uses the assumption that the Total Fertility Rate (TFR) since 2020 is constant at 2.1 (according to the population projection of 2015-2045 Intercensal Population Survey (SUPAS)), Infant Mortality Rate (IMR) continues the results of the 2015-2045 SUPAS Projection, and the 2020 migration pattern is the same as the pattern of migration in SUPAS2015 results.

Dalam publikasi ini, data yang disajikan merupakan hasil SP2020 (September), dan hasil proyeksi penduduk interim 2020-2023 (pertengahan tahun/Juni).

The data presented in this publication are the PC2020 results (September) and the result of interim population projection 2020-2023 (midyear/June).

2. Penduduk Indonesia adalah semua orang yang berdomisili di wilayah teritorial Indonesia, mencakup Warga Negara Indonesia (WNI) dan Warga Negara Asing (WNA) yang telah menetap selama satu tahun atau lebih atau berencana menetap di wilayah Indonesia selama minimal satu tahun. Pada sensus sebelumnya referensi waktu dalam konsep kependudukan adalah enam bulan. Perubahan ini didasari oleh UU No. 24 Tahun 2013 tentang Perubahan atas UU No. 23 Tahun 2006 tentang Administrasi Kependudukan pada Pasal 15.
 3. Laju pertumbuhan penduduk per tahun adalah angka yang menunjukkan rata-rata tingkat penambahan penduduk per tahun dalam jangka waktu tertentu. Angka ini dinyatakan sebagai persentase dari penduduk dasar. Metode penghitungan laju pertumbuhan penduduk yang digunakan oleh BPS adalah metode geometrik.
 4. Kepadatan penduduk adalah ukuran persebaran penduduk yang menunjukkan jumlah penduduk untuk setiap
2. *The population of Indonesia are all people who live in Indonesia's territory, including Indonesian citizens and foreign citizens who have lived for one year or more or plan to stay in Indonesia territory for at least one year. In the previous census the time reference in the population concept was six months. This change is based on Law no.24 of 2013 concerning Amendments to Law no. 23 of 2006 concerning Population Administration in Article 15.*
 3. *Annual population growth rate is a number that shows the average rate of population growth per year in a certain period. This rate is a percentage of the basic population. The method used by Statistics Indonesia is the geometric method.*
 4. *Population density is a measure of the distribution of the population which shows the total population for each square kilometer of area.*

kilometer persegi luas wilayah.

5. Rasio jenis kelamin adalah perbandingan antara jumlah penduduk laki-laki dan jumlah penduduk perempuan pada suatu daerah dan waktu tertentu, yang biasanya dinyatakan dalam banyaknya penduduk laki-laki per 100 perempuan. Penduduk usia kerja adalah penduduk yang berumur 15 tahun ke atas.
 6. Angkatan kerja adalah penduduk usia kerja (15 tahun ke atas) yang bekerja, punya pekerjaan namun sementara tidak bekerja, dan pengangguran.
 7. Bekerja adalah kegiatan ekonomi yang dilakukan oleh seseorang dengan maksud memperoleh atau membantu memperoleh pendapatan atau keuntungan dan lamanya bekerja paling sedikit 1 jam secara terus menerus dalam seminggu yang lalu (termasuk pekerja keluarga tanpa upah yang membantu dalam suatu usaha/kegiatan ekonomi).
 8. Lapangan usaha adalah bidang kegiatan dari pekerjaan/tempat bekerja di mana seseorang bekerja. Klasifikasi lapangan usaha mengikuti Klasifikasi Baku Lapangan Usaha Indonesia (KBLI) dalam 1 digit.
5. *Sex ratio is the ratio between total male population and female population in a certain area and at a certain time, which is usually stated in the number of male residents per 100 females.*
 6. *Working age population is persons of 15 years and over. Labor force or economically active are persons of 15 years and over, who in the previous week were working, temporarily absent from work but having jobs, and unemployment.*
 7. *Working is economic activity conducted by a person and intended to earn income by doing work or helping to do work at least one hour continuously during the reference week (including unpaid family worker/s for any economic activity). usually expressed as the number of males for every 100 females.*
 8. *Industry is field of a person's activity or establishment. The classification of industries follows the Indonesia Standard Industrial Classification (KBLI) in one digit.*

9. Status pekerjaan adalah kedudukan seseorang dalam unit usaha/kegiatan dalam melakukan pekerjaan.
9. *Employment status is the status of a person at his place of work or establishment where he was employed.*
10. Buruh / karyawan / pegawai adalah seseorang yang bekerja pada orang lain atau instansi/kantor/ perusahaan secara tetap dengan menerima upah/gaji baik berupa uang maupun barang. Buruh yang tidak mempunyai majikan tetap, tidak digolongkan sebagai buruh/karyawan, tetapi sebagai pekerja bebas. Seseorang dianggap memiliki majikan tetap jika memiliki 1 (satu) majikan (orang/rumah tangga) yang sama dalam sebulan terakhir, khusus pada sektor bangunan batasannya tiga bulan. Apabila majikannya instansi/ lembaga, boleh lebih dari satu.
10. *Employee is a person who work permanently for other people or institution/office/ company and gains some money/cash or goods as wage/salary. Labor who have no permanent employer is not categorized as a laborer/ worker/ employee but casual worker. A laborers in general is considered to have a permanent employer if he has the same employer during the pastmonth,particularlyforbuilding construction sector is 3 months. If the employer is an institution, more than 1 (one) employer is allowed.*
11. Pekerja bebas adalah seseorang yang bekerja pada orang lain/ majikan/institusi yang tidak tetap (lebih dari 1 majikan dalam sebulan terakhir) di usaha pertanian baik berupa usaha rumah tangga maupun bukan usaha rumah tangga, ataupun di nonpertanian atas dasar balas jasa dengan menerima upah atau imbalan baik berupa uang maupun barang, dan baik dengan sistem pembayaran harian maupun borongan.
11. *Casual employee is a person who does not work permanently for other people/employer/ institution (more than 1 employer during the last 1 month) in agricultural sector, either home industry or not home industry, or in non-agricultural sector based on remuneration paid with money or goods, and based on daily or contact payment system.*

12. Pekerja tak dibayar adalah seseorang yang bekerja membantu usaha untuk memperoleh penghasilan/keuntungan yang dilakukan oleh salah seorang anggota rumah tangga atau bukan anggota rumah tangga tanpa mendapat upah/gaji baik berupa uang maupun barang.
12. *Unpaid worker is a person who intended to work without pay either with money or good, in an establishment run by other members of the family, relative or neighbour.*

<https://mandailingnatakab.bps.go.id>

ULASAN

Dengan luas wilayah sebesar 662.070 km², jumlah penduduk Mandailing Natal pada tahun 2021, adalah sebanyak 478.062 jiwa dengan kepadatan penduduk sebesar 72 jiwa per km².

Kecamatan dengan penduduk terbanyak adalah Kecamatan Panyabungan yaitu 90.838 jiwa sedangkan kecamatan dengan penduduk terkecil adalah Kecamatan Pakantan yaitu 2.229 jiwa. Kecamatan Panyabungan Utara adalah kecamatan dengan penduduk terpadat, yaitu sebesar 356 jiwa per km², sedangkan Kecamatan Muara Batang Gadis dan Kecamatan Ulu Pungkut adalah kecamatan dengan kepadatan penduduk terendah, yaitu 16 jiwa per km².

Pada tahun 2021, penduduk laki-laki di Kabupaten Mandailing Natal lebih sedikit dibandingkan dengan perempuan. Sex ratio sebesar 99,2 menandakan dari 100 orang perempuan, hanya ada sekitar 99 sampai 93 penduduk laki-laki.

Penduduk usia kerja (15 tahun keatas) di Kabupaten Mandailing Natal Tahun 2021 sebanyak 316.829 jiwa. Tingkat Partisipasi Angkatan Kerja (TPAK) Mandailing Natal sebesar 65,52 persen dengan Tingkat Pengangguran Terbuka (TPT) sebesar 6,12 persen.

DESCRIPTION

With an area of 662.070 km², the population of Mandailing Natal Regency in 2021 is 478,062 people. Its population density is 72 people per km².

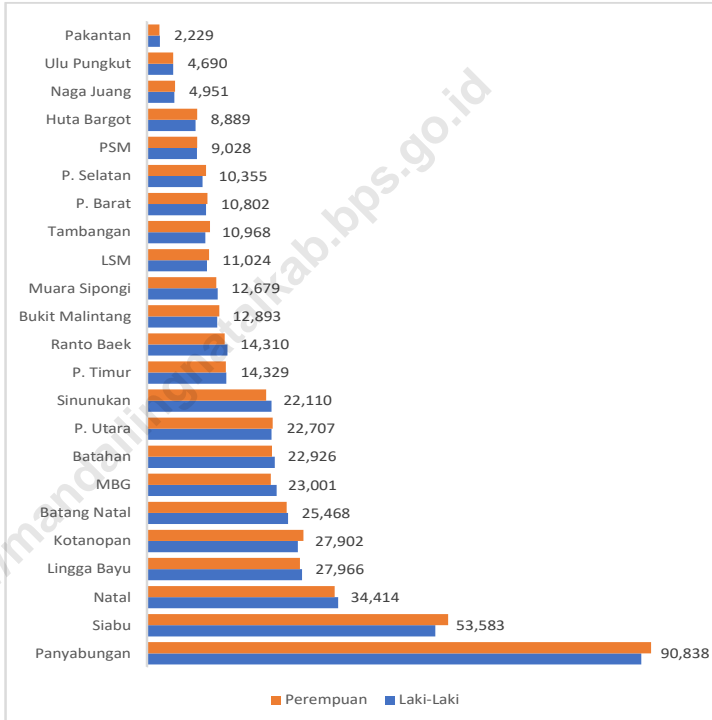
Panyabungan District has the largest population is 90,838, while Pakantan district has the smallest is 2,229. Panyabungan Utara is a densely populated district of 356 people per km², while Muara Batang Gadis and Ulu Pungkut district has the lowest density of population, 16 people per km².

In 2021, the male population in Mandailing Natal Regency is less than Female. Sex ratio of 99.2 indicates that from 100 female, there are only 92 to 93 male population.

The population of working age (15 years and over) in Mandailing Natal Regency in 2021 is 316,829 people. The Mandailing Natal Labor Force Participation Rate (TPAK) is 65.52 percent with an Open Unemployment Rate (TPT) of 6.12 percent.

Gambar 3.1
Figures

Penduduk Menurut Jenis Kelamin dan Kecamatan di Kabupaten Mandailing Natal, 2021¹
Population by Sex and Subdistrict in Mandailing Natal Regency, 2021¹

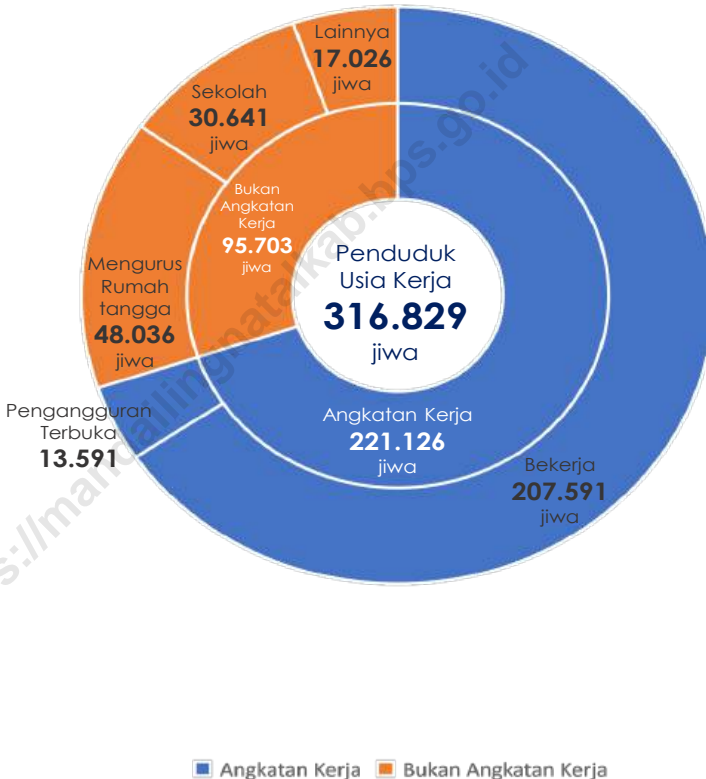


Catatan/Note: 1 Hasil Proyeksi Penduduk Interim 2020–2023 (Pertengahan tahun/Juni)/The result of Interim Population Projection 2020–2023 (mid year/June)

Sumber/Source: BPS/ BPS-Statistics Indonesia

Gambar 3.2
Figures

Jumlah Penduduk Berumur 15 Tahun Keatas Menurut Jenis Kegiatan Selama Seminggu yang Lalu dan di Kabupaten Mandailing Natal, 2021
Population Aged 15 Years and Over by Type of Activity During The Previous Week and Sex in Mandailing Natal Regency, 2021



Sumber/Source: BPS, Survei Angkatan Kerja Nasional (Sakernas) Agustus/BPS-Statistics Indonesia, August National Labor Force Survey

3.1 PENDUDUK POPULATION

Tabel 3.1.1 Penduduk, Laju Pertumbuhan Penduduk, Distribusi Persentase Penduduk, dan Kepadatan Penduduk Menurut Kecamatan di Kabupaten Mandailing Natal, 2020 dan 2021
Population, Population Growth Rate, Percentage Distribution of Population, and Population Density Ratio by Subdistrict in Mandailing Natal Regency, 2020 and 2021

Kecamatan Subdistrict	Penduduk (jiwa) Population	
	2020 ¹	2021 ²
(1)	(2)	(3)
Batahan	22 509	22 926
Sinunukan	21 527	22 110
Batang Natal	25 333	25 468
Lingga Bayu	27 576	27 966
Ranto Baek	14 085	14 310
Kotanopan	27 871	27 902
Ulu Pungkut	4 674	4 690
Tambangan	10 913	10 968
Lembah Sorik Marapi	10 968	11 024
Puncak Sorik Marapi	8 975	9 028
Muara Sipongi	12 528	12 679
Pakantan	2 222	2 229
Panyabungan	90 049	90 838
Panyabungan Selatan	10 323	10 355
Panyabungan Barat	10 677	10 802
Panyabungan Utara	22 573	22 707
Panyabungan Timur	14 214	14 329
Huta Bargot	8 748	8 889
Natal	33 897	34 414
Muara Batang Gadis	22 322	23 001
Siabu	53 286	53 583
Bukit Malintang	12 771	12 893
Naga Juang	4 845	4 951
Mandailing Natal	472 886	478 062

Lanjutan Tabel/*Continued Table* 3.1.1

Kecamatan <i>Subdistrict</i>	Laju Pertumbuhan Penduduk per Tahun <i>Annual Population Growth Rate (%)</i>	
	2010-2020 ³	2020-2021 ⁴
(1)	(4)	(5)
Batahan	2,45	2,48
Sinunukan	3,31	3,63
Batang Natal	1,12	0,71
Lingga Bayu	2,01	1,89
Ranto Baek	2,19	2,14
Kotanopan	0,70	0,15
Ulu Pungkut	0,92	0,46
Tambangan	1,09	0,67
Lembah Sorik Marapi	1,10	0,68
Puncak Sorik Marapi	1,18	0,79
Muara Sipongi	1,80	1,61
Pakantan	0,90	0,42
Panyabungan	1,47	1,17
Panyabungan Selatan	0,90	0,41
Panyabungan Barat	1,77	1,56
Panyabungan Utara	1,18	0,79
Panyabungan Timur	1,40	1,08
Huta Bargot	2,21	2,15
Natal	2,12	2,04
Muara Batang Gadis	3,65	4,08
Siabu	1,15	0,74
Bukit Malintang	1,55	1,28
Naga Juang	2,78	2,93
Mandailing Natal	1,51	1,46

Lanjutan Tabel/Continued Table 3.1.1

Kecamatan Subdistrict	Distribusi Persentase Penduduk Percentage Distribution of Population (%)	
	2020 ¹	2021 ²
(1)	(6)	(7)
Batahan	4,76	4,80
Sinunukan	4,55	4,62
Batang Natal	5,36	5,33
Lingga Bayu	5,83	5,85
Ranto Baik	2,98	2,99
Kotanopan	5,89	5,84
Ulu Pungkut	0,99	0,98
Tambangan	2,31	2,29
Lembah Sorik Marapi	2,32	2,31
Puncak Sorik Marapi	1,90	1,89
Muara Sipongi	2,65	2,65
Pakantan	0,47	0,47
Panyabungan	19,04	19,00
Panyabungan Selatan	2,18	2,17
Panyabungan Barat	2,26	2,26
Panyabungan Utara	4,77	4,75
Panyabungan Timur	3,01	3,00
Huta Bargot	1,85	1,86
Natal	7,17	7,20
Muara Batang Gadis	4,72	4,81
Siabu	11,27	11,21
Bukit Malintang	2,70	2,70
Naga Juang	1,02	1,04
Mandailing Natal	100,00	100,00

Lanjutan Tabel/*Continued Table 3.1.1.*

Kecamatan <i>Subdistrict</i>	Kepadatan Penduduk (jiwa/ km ²) ⁵ <i>Population Density per sq.km</i>	
	2020 ¹	2021 ²
(1)	(8)	(9)
Batahan	45	46
Sinunukan	125	128
Batang Natal	39	39
Lingga Bayu	143	145
Ranto Baik	92	94
Kotanopan	86	86
Ulu Pungkt	16	16
Tambangan	69	69
Lembah Sorik Marapi	316	317
Puncak Sorik Marapi	162	163
Muara Sipongi	92	93
Pakantan	24	24
Panyabungan	347	350
Panyabungan Selatan	118	118
Panyabungan Barat	122	124
Panyabungan Utara	354	356
Panyabungan Timur	36	36
Huta Bargot	75	76
Natal	36	37
Muara Batang Gadis	16	16
Siabu	154	155
Bukit Malintang	186	188
Naga Juang	83	84
Mandailing Natal	71	72

Catatan/Note: 1 Hasil Sensus Penduduk (SP) 2020 (September)/*The Result of 2020 Population Census (September)*

2 Hasil Proyeksi Penduduk Interim 2020–2023 (Pertengahan tahun/Juni)/*The result of Interim Population Projection 2020–2023 (mid year/June)*

3 Laju pertumbuhan penduduk dihitung berdasarkan penduduk tahun 2010 (Mei) dibandingkan dengan penduduk tahun 2020 (September)/ *The growth rate refers to the change of the population in 2010 (May) to the population in 2020 (September)*

4 Laju pertumbuhan penduduk dihitung berdasarkan penduduk tahun 2020 (September) dibandingkan dengan penduduk tahun 2021 (Juni)/ *The growth rate refers to the change of the population in 2020 (September) to the population in 2021 (June)*

5 Luas Daerah bersumber dari Sekretariat Bagian Pemerintahan dan Otonomi Daerah Kabupaten Mandailing Natal/ *Secretariat of Governance Section of Mandailing Natal Regency*

Sumber/Source: BPS dan Sekretariat Bagian Pemerintahan dan Otonomi Daerah Kabupaten Mandailing Natal/ *BPS-Statistics Indonesia and Secretariat of Governance Section of Mandailing Natal Regency*

Tabel 3.1.2 Penduduk Menurut Jenis Kelamin dan Rasio Jenis Kelamin Menurut Kecamatan di Kabupaten Mandailing Natal, 2020 dan 2021
Population by Sex and Population Sex Ratio by Subdistrict in Mandailing Natal Regency, 2020 and 2021

Kecamatan Subdistrict	2020 ¹			
	Laki-Laki Male	Perempuan Female	Jumlah Total	Rasio Jenis Kelamin Population Sex Ratio
(1)	(2)	(3)	(4)	(5)
Batahan	11 393	11 116	22 509	102,5
Sinunukan	11 020	10 507	21 527	104,9
Batang Natal	12 737	12 596	25 333	101,1
Lingga Bayu	13 893	13 683	27 576	101,5
Ranto Baik	7 172	6 913	14 085	103,7
Kotanopan	13 684	14 187	27 871	96,5
Ulu Pungkut	2 338	2 336	4 674	100,1
Tambangan	5 246	5 667	10 913	92,6
Lembah Sorik Marapi	5 396	5 572	10 968	96,8
Puncak Sorik Marapi	4 468	4 507	8 975	99,1
Muara Sipongi	6 283	6 245	12 528	100,6
Pakantan	1 142	1 080	2 222	105,7
Panyabungan	44 533	45 516	90 049	97,8
Panyabungan Selatan	5 002	5 321	10 323	94,0
Panyabungan Barat	5 256	5 421	10 677	97,0
Panyabungan Utara	11 221	11 352	22 573	98,8
Panyabungan Timur	7 112	7 102	14 214	100,1
Huta Bargot	4 316	4 432	8 748	97,4
Natal	17 113	16 784	33 897	102,0
Muara Batang Gadis	11 412	10 910	22 322	104,6
Siabu	26 048	27 238	53 286	95,6
Bukit Malintang	6 297	6 474	12 771	97,3
Naga Juang	2 396	2 449	4 845	97,8
Mandailing Natal	235 478	237 408	472 886	99,2

Lanjutan Tabel/Continued Table 3.1.2.

Kecamatan Subdistrict	2021 ²			
	Laki-Laki Male	Perempuan Female	Jumlah Total	Rasio Jenis Kelamin Population Sex Ratio
(1)	(6)	(7)	(8)	(9)
Batahan	11 590	11 336	22 926	102,2
Sinunukan	11 303	10 807	22 110	104,6
Batang Natal	12 792	12 676	25 468	100,9
Lingga Bayu	14 073	13 893	27 966	101,3
Ranto Baik	7 286	7 024	14 310	103,7
Kotanopan	13 694	14 208	27 902	96,4
Ulu Pungkut	2 347	2 343	4 690	100,2
Tambangan	5 268	5 700	10 968	92,4
Lembah Sorik Marapi	5 418	5 606	11 024	96,6
Puncak Sorik Marapi	4 503	4 525	9 028	99,5
Muara Sipongi	6 404	6 275	12 679	102,1
Pakantan	1 141	1 088	2 229	104,9
Panyabungan	44 972	45 866	90 838	98,1
Panyabungan Selatan	5 019	5 336	10 355	94,1
Panyabungan Barat	5 336	5 466	10 802	97,6
Panyabungan Utara	11 303	11 404	22 707	99,1
Panyabungan Timur	7 185	7 144	14 329	100,6
Huta Bargot	4 369	4 520	8 889	96,7
Natal	17 362	17 052	34 414	101,8
Muara Batang Gadis	11 762	11 239	23 001	104,7
Siabu	26 202	27 381	53 583	95,7
Bukit Malintang	6 356	6 537	12 893	97,2
Naga Juang	2 445	2 506	4 951	97,6
Mandailing Natal	238 130	239 932	478 062	99,2

Catatan/Note: 1 Hasil Sensus Penduduk (SP) 2020 (September)/The Result of 2020 Population Census (September)
 2 Hasil Proyeksi Penduduk Interim 2020–2023 (Pertengahan tahun/Juni)/The result of Interim Population Projection 2020–2023 (mid year/June)

Sumber/Source: BPS dan Sekretariat Bagian Pemerintahan dan Otonomi Daerah Kabupaten Mandailing Natal/ BPS-Statistics Indonesia and Secretariat of Governance Section of Mandailing Natal Regency

Tabel 3.1.3 Jumlah Penduduk Menurut Kelompok Umur dan Jenis Kelamin di Kabupaten Mandailing Natal, 2021
Table 3.1.3 PPopulation by Age Groups and Sex in Mandailing Natal Regency, 2021

Kelompok Umur Age Groups	2021 ¹		Jumlah Total
	Laki-Laki Male	Perempuan Female	
(1)	(2)	(3)	(4)
0-4	25 297	24 348	49 645
5-9	25 162	24 090	49 252
10-14	24 317	23 432	47 749
15-19	22 316	21 515	43 831
20-24	21 666	20 099	41 765
25-29	20 715	20 085	40 800
30-34	19 546	19 169	38 715
35-39	16 053	15 808	31 861
40-44	14 227	14 688	28 915
45-49	12 428	13 012	25 440
50-54	10 628	11 744	22 372
55-59	9 258	10 297	19 555
60-64	7 227	8 275	15 502
65-69	4 982	6 160	11 142
70-75	2 549	3 757	6 306
75+	1 759	3 453	5 212
Mandailing Natal	238 130	239 932	478 062

Catatan/Note: 1 Hasil Proyeksi Penduduk Interim 2020–2023 (Pertengahan tahun/Juni)/The result of Interim Population Projection 2020–2023 (mid year/June)

Sumber/Source: BPS dan Sekretariat Bagian Pemerintahan dan Otonomi Daerah Kabupaten Mandailing Natal/ BPS-Statistics Indonesia and Secretariat of Governance Section of Mandailing Natal Regency

3.2 KETENAGAKERJAAN EMPLOYMENT

Tabel 3.2.1 Jumlah Penduduk Berumur 15 Tahun Keatas Menurut Jenis Kegiatan Selama Seminggu yang Lalu dan Jenis Kelamin di Kabupaten Mandailing Natal, 2021
Population Aged 15 Years and Over by Type of Activity During The Previous Week and Sex in Mandailing Natal Regency, 2021

Kegiatan Utama <i>Main Activity</i>	Jenis Kelamin/Sex		
	Laki-Laki <i>Male</i>	Perempuan <i>Female</i>	Jumlah <i>Total</i>
(1)	(2)	(3)	(4)
I, Angkatan Kerja/<i>Economically Active</i>	122 512	98 614	221 126
1, Bekerja/ <i>Working</i>	118 171	89 420	207 591
2, Pengangguran Terbuka/ <i>Unemployment</i>	4 341	9 194	13 535
II, Bukan Angkatan Kerja/<i>Economically Inactive</i>	30 804	64 899	95 703
1, Sekolah/ <i>Attending School</i>	30 641
2, Mengurus Rumah Tangga/ <i>Housekeeping</i>	48 036
3, Lainnya/ <i>Others</i>	17 026
Jumlah/<i>Total</i>	153 316	163 513	316 829

Catatan : ... (Data Belum tersedia)

Sumber/Source: BPS, Survei Angkatan Kerja Nasional (Sakernas) Agustus/BPS-Statistics Indonesia, August National Labor Force Survey

Tabel
Table 3.2.2

Penduduk Berumur 15 Tahun ke Atas Menurut Pendidikan Tertinggi yang Ditamatkan dan Jenis Kegiatan Selama Seminggu yang Lalu di Kabupaten Mandailing Natal, 2021

Population 15 Years of Age and Over by Educational Attainment and Type of Activity During the Previous Week in Mandailing Natal Regency, 2021

Pendidikan Tertinggi yang Ditamatkan ¹ Educational Attainment ¹	Angkatan Kerja/Economically Active			Persentase Bekerja terhadap Angkatan Kerja Percentage of Working to Economically Active
	Bekerja Working	Pengangguran ² Unemployment ²	Jumlah Angkatan Kerja Total of Economically Active	
(1)	(2)	(3)	(4)	(5)
0	87 708	3 071	90 779	96,62
1	40 695	2 312	43 007	94,62
2	57 554	6 904	64 458	89,29
3	21 634	1 248	22 882	94,55
Jumlah/Total	207 591	13 535	221 126	93,88

Lanjutan Tabel/*Continued Table* 3.2.2

Pendidikan Tertinggi yang Ditamatkan ¹ Educational Attainment ¹	Bukan Angkatan Kerja Not Economically Active	Jumlah Total	Persentase Angkatan Kerja terhadap Penduduk Usia Kerja Percentage of Economically Active to Working Age Population
(1)	(6)	(7)	(8)
0	35 410	126 189	71,94
1	34 333	77 340	55,61
2	23 504	87 962	73,28
3	2 456	25 338	90,31
Jumlah/Total	95 703	316 829	69,79

Catatan/Note: ¹ 0. ≤ Sekolah Dasar (SD)/≤ *Primary School*
 1. Sekolah Menengah Pertama/*Junior High School*
 2. Sekolah Menengah Atas/*Senior High School*
 3. Perguruan Tinggi/*Collage*
² 1. Mencari pekerjaan/*Looking for work*
 2. Mempersiapkan usaha/*Establishing a new business/firm*
 3. Merasa tidak mungkin mendapat pekerjaan/*Hopeless of job*
 4. Sudah punya pekerjaan tetapi belum mulai bekerja/*Have a job in future start*
 Sumber/Source: BPS, Survei Angkatan Kerja Nasional (Sakernas) Agustus/BPS-Statistics Indonesia, August National Labor Force Survey

Tabel
Table 3.2.3

Penduduk Berumur 15 Tahun Ke Atas yang Bekerja Selama Seminggu yang Lalu Menurut Status Pekerjaan Utama dan Jenis Kelamin di Kabupaten Mandailing Natal, 2021

Population 15 Years of Age and Over who Worked During The Previous Week by Main Employment Status and Sex in Mandailing Natal Regency, 2021

Status Pekerjaan Utama <i>Main Employment Status</i>	Laki-Laki <i>Male</i>	Perempuan <i>Female</i>	Jumlah <i>Total</i>
(1)	(2)	(3)	(4)
Berusaha sendiri <i>Own account worker</i>	34 438	24 073	58 511
Berusaha dibantu buruh tidak tetap/buruh tidak dibayar <i>Employer assisted by temporary worker/unpaid worker</i>	20 832	18 917	39 749
Berusaha dibantu buruh tetap/buruh dibayar <i>Employer assisted by permanent worker/paid worker</i>	4 482	732	5 214
Buruh/Karyawan/Pegawai/ <i>Employee</i>	40 557	22 460	63 017
Pekerja bebas di Pertanian <i>Casual worker on Agriculture</i>	5 334	1 300	6 634
Pekerja bebas di Nonpertanian <i>Casual worker on Non-Agricultural</i>	3 552	376	3 928
Pekerja keluarga/tak dibayar <i>Family worker/unpaid worker</i>	8 976	21 562	30 538
Jumlah/Total	118 171	89 420	207 591

Sumber/Source: BPS, Survei Angkatan Kerja Nasional (Sakernas) Agustus/BPS-Statistics Indonesia, August National Labor Force Survey

Tabel
Table 3.2.4

Jumlah Pencari Kerja yang Belum Ditempatkan Menurut Kelompok Umur, Jenis Kelamin dan Lapangan Usaha di Kabupaten Mandailing Natal, 2021
Number of Unsettled Job Seeker and Unoccupied Vacancies by Occupation in Mandailing Natal Regency, 2021

Lapangan Usaha <i>Field of Activity</i>	Pencari Kerja yang Belum Ditempatkan <i>Unsettled Job Seeker</i>					
	10-24 Tahun		25-54 Tahun		54 Tahun Keatas	
	Laki-laki <i>Male</i>	Perempuan <i>Female</i>	Laki-laki <i>Male</i>	Perempuan <i>Female</i>	Laki-laki <i>Male</i>	Perempuan <i>Female</i>
(1)	(2)	(3)	(4)	(5)	(6)	(7)
Orang-orang yang bekerja profesional, ahli tehnik, dan tenaga sejenisnya <i>Professionalist</i>	-	-	9	7	-	-
Orang-orang yang bekerja di bidang kepemimpinan dan ketatalaksanaan <i>Manager</i>	-	-	-	-	-	-
Orang-orang yang bekerja di bidang administrasi, tata usaha, dan lainnya <i>Clerical Worker</i>	16	38	14	25	-	-
Orang-orang yang bekerja di bidang Penjualan <i>Sales Worker</i>	11	21	11	12	-	-
Orang-orang yang bekerja di Bidang Jasa <i>Servant</i>	14	12	12	12	-	-
Orang-orang yang bekerja di bidang pertanian, peternakan, kehutanan, dan perkebunan <i>Farmer</i>	19	21	14	15	-	-
Orang-orang yang bekerja di bidang produksi dan sejenisnya, operator alat-alat pengangkutan, dan pekerja kasar <i>Production Worker and related Activity and Transport Operator</i>	25	12	18	11	-	-
Jumlah/Total	85	104	78	82	-	-

Sumber/ Source : Dinas Tenaga Kerja Kabupaten Mandailing Natal
Office of Population, Civil, Sosial, Manpower, and Transmigration of Mandailing Natal Regency

Tabel 3.2.5 Jumlah Penetap Warga Negara Asing Menurut Izin Kerja dan Kewarganegaraan di Kabupaten Mandailing Natal, 2021
Number of Foreign Residents by Working Permit and Citizenship in Mandailing Natal Regency, 2021

Kewarganegaraan Citizenship	Permohonan Application	Disetujui Approved
(1)	(2)	(3)
Tionghoa RRC People Republic of Cina	63	63
Filipina Filippines	-	-
India India	-	-
Jepang Japan	-	-
Bangsa Asing Lainnya Oythers European	-	-
Belanda Dutch	-	-
Inggris British	-	-
Bangsa Eropa Lainnya Others European	-	-
America USA	-	-
Timur Tengah Middle East	-	-
Malaysia	-	-
Australia	1	1
Jumlah/Total	64	64

Sumber/ Source : Dinas Tenaga Kerja Kabupaten Mandailing Natal
 Office of Population, Civil, Sosial, Manpower, and Transmigration of Mandailing Natal Regency

Tabel 3.2.6
Table

Jumlah Pencari Kerja Menurut Tingkat Pendidikan di Kabupaten Mandailing Natal, 2021
Number of Ujob Seeker by Education Level in Mandailing Natal Regency, 2021

Tingkat Pendidikan Education Level	Terdaftar Registered		Ditempatkan Placed	
	Laki-laki Male	Perempuan Female	Laki-laki Male	Perempuan Female
(1)	(2)	(3)	(4)	(5)
Tidak Sekolah / Never attend School	-	-	-	-
SD Tidak Tamat / Elementary School not Completed	-	-	-	-
SD Setingkat / Elementary School	1	1	-	-
SMTA Umum / Junior High School	5	3	-	-
ST / Technical Junior High School	-	-	-	-
SMTA Lainnya / Others Junior High School	-	-	-	-
SMTA Umum / General Senior High School	95	56	9	12
STM / Technical Senior high School	85	53	15	18
SMEA / Senior Economic High School	-	-	-	-
SPG / Teachers Training High School	-	-	-	-
PGSLP / Agriculture High School	-	-	-	-
SPMA / Agriculture High School	-	-	-	-
SMTA Lainnya / Other Senior High School	-	-	-	-
Sarjana Muda / Bachelor	17	7	-	-
Sarjana Lengkap / Graduate	75	34	14	15
Jumlah/Total	278	154	38	45

Sumber/ Source : Dinas Tenaga Kerja Kabupaten Mandailing Natal
Office of Population, Civil, Sosial, Manpower, and Transmigration of Mandailing Natal Regency

Tabel
Table 3.2.7

Banyaknya PHK dan Tenaga Kerja yang Tersempad Karya Melalui Jaringan Pengaman Sosial (JPS) yang Tercatat di Kemennaker Kabupaten Mandailing Natal, 2021
Number of PHK and Manpower Worked by JPS Registered in Manpower Ministry of Mandailing Natal Regency, 2021

Kecamatan District	Jumlah PHK Number of PHK	Tersempad Karya JPS Working by Padat Karya JPS
(1)	(2)	(3)
Batahan	-	-
Sinunukan	12	-
Batang Natal	-	-
Lingga Bayu	-	-
Ranto Baik	-	-
Kotanopan	-	-
Ulu Pungkut	-	-
Tambangan	-	-
Lembah Sorik Marapi	1	-
Puncak Sorik Marapi	-	-
Muara Sipongi	-	-
Pakantan	-	-
Panyabungan	1	-
Panyabungan Selatan	-	-
Panyabungan Barat	-	-
Panyabungan Utara	-	-
Panyabungan Timur	-	-
Huta Bargot	-	-
Natal	-	-
Muara Batang Gadis	1	-
Siabu	-	-
Bukit Malintang	-	-
Naga Juang	-	-
Mandailing Natal	15	-

Sumber/ Source : Dinas Tenaga Kerja Kabupaten Mandailing Natal
 Office of Population, Civil, Sosial, Manpower, and Transmigration of Mandailing Natal Regency

Tabel
Table 3.2.8

**Banyaknya Tenaga Kerja Mandiri Profesional (TKMP) dan
Tenaga Kerja Mandiri Terdidik (TKMT) yang Dilatih di
Kemenaker di Kabupaten Mandailing Natal, 2021**
*Number of Self-Employed Professional Manpower (TKMP)
and Self-Employed Educational Manpower (TKMT) Trained
by Manpower Ministry of Mandailing Natal Regency, 2021*

Kecamatan District	Jumlah Tenaga Kerja yang Dipilih Number of Manpower Trained		
	TKMP	TKMT	Jumlah /Total
(1)	(2)	(3)	(4)
Batahan	-	2	2
Sinunukan	-	-	-
Batang Natal	-	-	-
Lingga Bayu	-	1	1
Ranto Baik	-	2	2
Kotanopan	-	-	-
Ulu Pungkut	-	-	-
Tambangan	-	2	2
Lembah Sorik Marapi	-	22	22
Puncak Sorik Marapi	-	6	6
Muara Sipongi	-	-	-
Pakantan	-	-	-
Panyabungan	-	36	36
Panyabungan Selatan	-	20	20
Panyabungan Barat	-	14	14
Panyabungan Utara	-	6	6
Panyabungan Timur	-	-	-
Huta Bargot	-	5	5
Natal	-	3	3
Muara Batang Gadis	-	1	1
Siabu	-	9	9
Bukit Malintang	-	6	6
Naga Juang	-	-	-
Mandailing Natal	-	135	135

Sumber/ Source : Dinas Tenaga Kerja Kabupaten Mandailing Natal
Office of Population, Civil, Sosial, Manpower, and Transmigration of Mandailing Natal Regency

04

SOSIAL DAN KESEJAHTERAAN RAKYAT
SOCIAL AND WELFARE


IMUNISASI BALITA



"Kartu Imunisasi."

Sebanyak 63,17 persen Penduduk Kabupaten Mandailing Natal Umur 0-59 Bulan (Balita) Mempunyai Kartu Imunisasi

Persentase Penduduk Umur 0-59 Bulan (Balita) yang Pernah Mendapat Imunisasi menurut Jenis Imunisasi, 2021



Sumber : BPS, Survei Sosial Ekonomi Nasional, 2021

PENJELASAN TEKNIS**TECHNICAL NOTES**

1. Jalur Pendidikan di Indonesia terdiri atas 1) pendidikan formal, 2) pendidikan nonformal, dan 3) pendidikan informal yang ketiganya dapat saling melengkapi dan memperkaya (Undang-Undang No. 20 Tahun 2013 tentang Sistem Pendidikan Nasional).
2. Jenjang Pendidikan Formal terdiri atas pendidikan dasar, pendidikan menengah, dan pendidikan tinggi. Jenis pendidikan yang diajarkan mencakup pendidikan umum, kejuruan, akademik, profesi, vokasi, keagamaan, dan khusus.
 - a. Pendidikan Dasar berbentuk Sekolah Dasar (SD) dan Madrasah Ibtidaiyah (MI) atau bentuk lain yang sederajat serta Sekolah Menengah Pertama (SMP) dan Madrasah Tsanawiyah (MTs), atau bentuk lain yang sederajat.
 - b. Pendidikan Menengah berbentuk Sekolah Menengah Atas (SMA), Madrasah Aliyah (MA), Sekolah Menengah Kejuruan (SMK), dan Madrasah Aliyah Kejuruan (MAK), atau bentuk lain yang sederajat.
 - c. Pendidikan Tinggi merupakan jenjang pendidikan setelah pendidikan menengah yang mencakup program pendidikan diploma, sarjana,

1. *The Education System in Indonesia consists of 1) a formal education, 2) non-formal education, and 3) informal education that all three can be complementary and enriching (Law No. 20 Year 2013 about The National Education System).*
2. *The Formal Education Level consists of primary education, secondary education, and high education. The kind of education that taught consists of general education, vocational, academic, professional, religious, and specific education.*
 - a. *The Primary Education consists of Primary School and Islamic Primary School or other equivalent forms and Lower Secondary School and MTs, or other equivalent forms.*
 - b. *The Secondary Education consists of the Upper Secondary School, MA, Vocational School, and Vocational Madrasah Aliyah, or other equivalent forms.*
 - c. *The High Education consists of the education level after the secondary education that consists of diplomas, bachelor, master, specialist, and doctoral*

magister spesialis, dan doktor yang diselenggarakan oleh perguruan tinggi. Perguruan tinggi dapat berbentuk akademi, politeknik, sekolah tinggi, institut, atau universitas.

degrees that are held by the college. The colleges can be academy, polytechnic, high school, institute, or university.

<https://mandailingnatakab.bps.go.id>

ULASAN**DESCRIPTION**

Pada tahun 2021, ada 392 unit sekolah dasar negeri dan 17 unit sekolah dasar swasta dengan total 63.425 murid dan 5.056 guru.

In 2021, there are 392 units state elementary school and 17 units private Primary School with total 63.425 Pupils and 5.056 teachers.

Sekolah Menengah Pertama (SMP) Negeri yang ada sebanyak 77 unit dan 8 unit SMP swasta dengan 13.989 orang murid dan 2.046 orang guru.

There are any 77 units of Lower Secondary School and 8 units of private junior high school with 13.989 students and 2.046 teachers.

Di Kabupaten Mandailing Natal, terdapat 3 Rumah Sakit, 26 Puskesmas, 18 klinik/balai kesehatan dan 503 Posyandu.

In Mandailing Natal Regency, there are 3 units Hospitals, 26 units public health center, 18 medical clinic, and 503 maternal and child health center.

Tenaga medis yang tersedia yaitu 113 orang dokter umum, 21 orang dokter spesialis dan 28 orang dokter gigi.

There are 113 doctors, 21 specialist doctor, and 28 dentist.

Pada rentang waktu 2019 - 2020 di Kabupaten Mandailing Natal, terdapat 55 desa/kelurahan yang pernah mengalami banjir, 13 desa/kelurahan yang pernah mengalami gempa bumi, dan 9 desa/kelurahan yang pernah mengalami kejadian tanah longsor.

In the period of 2019 - 2020 in Mandailing Natal District, there were 55 villages /kelurahan that had experienced flooding, 13 villages /kelurahan that had experienced an earthquake, and 9 villages /kelurahan that had experienced landslides.

Gambar 4.1
Figures

Persentase Penduduk yang Mempunyai Keluhan Kesehatan Selama Sebulan Terakhir, 2014-2021
Percentage of People Who Had Health Complaint During a Month Prior to The Survey, 2014-2021

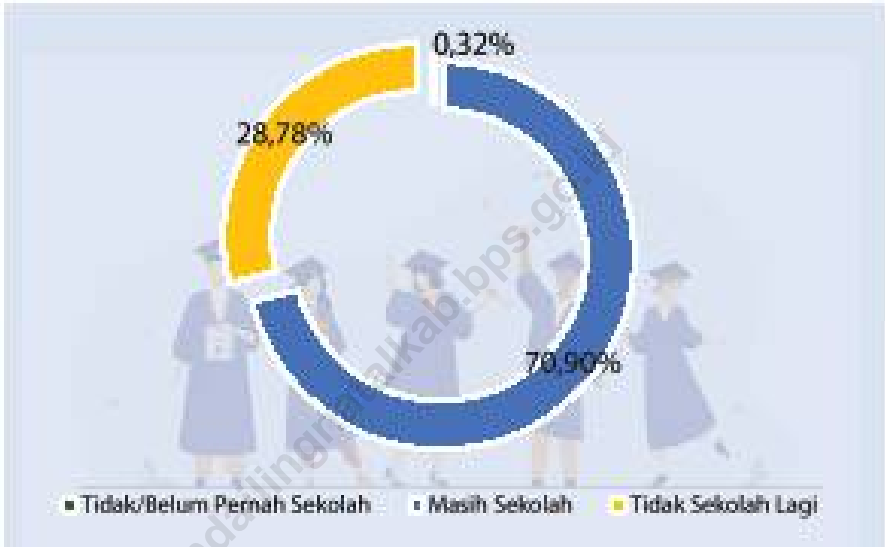


Catatan/Note: ...

Sumber/Source: BPS, Survei Sosial Ekonomi Nasional (Susenans)/BPS-Statistics Indonesia, National Socioeconomic Survey

Gambar 4.2
Figures

Persentase Penduduk Usia 7-24 Tahun menurut Jenis Kelamin, dan Partisipasi Sekolah¹, 2021
Percentage of Population Aged 7-24 Years by Sex, and School Participation¹, 2021



Catatan : ¹ Termasuk pendidikan nonformal (Paket A, Paket B atau Paket C)/Including Package A, Package B, or Package C
Sumber/Source : BPS, Survei Sosial Ekonomi Nasional (Susenas)/BPS-Statistics Indonesia, National Socioeconomic Survey

4.1 PENDIDIKAN EDUCATION

Tabel 4.1.1 Jumlah Sekolah, Guru, dan Murid Taman Kanak-Kanak (TK) di Bawah Kementerian Pendidikan dan Kebudayaan Menurut Kecamatan Kabupaten Mandailing Natal, 2020/2021 dan 2020/2022
Number of Schools, Teachers, and Pupils in Kindergarten Under The Ministry of Education and Culture by Subdistrict in Mandailing Natal Regency, 2020/2021 and 2021/2022

Kecamatan Subdistrict	Sekolah/Schools	
	2020/2021	2021/2022
(1)	(2)	(3)
Batahan	3	5
Sinunukan	3	9
Batang Natal	1	8
Lingga Bayu	1	17
Ranto Baek	-	7
Kotanopan	5	12
Ulu Pungkut	1	6
Tambangan	1	10
Lembah Sorik Marapi	-	8
Puncak Sorik Marapi	1	6
Muara Sipongi	-	8
Pakantan	-	2
Panyabungan	16	35
Panyabungan Selatan	1	5
Panyabungan Barat	-	1
Panyabungan Utara	2	11
Panyabungan Timur	1	11
Huta Bargot	1	4
Natal	6	20
Muara Batang Gadis	-	17
Siabu	11	19
Bukit Malintang	2	6
Naga Juang	1	1
Mandailing Natal	57	228

Lanjutan Tabel/*Continued Table* 4.1.1

Kecamatan Subdistrict	Guru ¹ /Teachers ¹	
	2020/2021	2021/2022
(1)	(4)	(5)
Batahan	14	24
Sinunukan	10	32
Batang Natal	4	20
Lingga Bayu	7	54
Ranto Baek	-	26
Kotanopan	16	47
Ulu Pungkut	2	14
Tambangan	3	30
Lembah Sorik Marapi	-	23
Puncak Sorik Marapi	3	15
Muara Sipongi	-	20
Pakantan	-	6
Panyabungan	81	164
Panyabungan Selatan	3	14
Panyabungan Barat	-	21
Panyabungan Utara	11	39
Panyabungan Timur	3	29
Huta Bargot	2	12
Natal	14	67
Muara Batang Gadis	-	64
Siabu	49	89
Bukit Malintang	10	24
Naga Juang	6	7
Mandailing Natal	238	841

Lanjutan Tabel/*Continued Table 4.1.1*

Kecamatan Subdistrict	Murid/Pupils	
	2020/2021	2021/2022
(1)	(6)	(7)
Batahan	268	301
Sinunukan	133	404
Batang Natal	80	187
Lingga Bayu	146	765
Ranto Baik	-	152
Kotanopan	464	523
Ulu Pungkut	23	133
Tambangan	31	181
Lembah Sorik Marapi	-	277
Puncak Sorik Marapi	28	103
Muara Sipongi	-	185
Pakantan	-	41
Panyabungan	1563	1 848
Panyabungan Selatan	58	105
Panyabungan Barat	-	138
Panyabungan Utara	146	353
Panyabungan Timur	32	208
Huta Bargot	29	135
Natal	469	547
Muara Batang Gadis	-	724
Siabu	910	1 004
Bukit Malintang	106	225
Naga Juang	83	83
Mandailing Natal	4 569	8 622

Catatan/Note: ¹ Jumlah guru termasuk kepala sekolah dan guru/The total of teachers including headmaster and teacher

Sumber/Source: Kementerian Pendidikan dan Kebudayaan, Data Semester Ganji/Ministry of Educations and Culture, Odd Semester Data

Tabel
Table 4.1.2**Jumlah Sekolah, Guru, dan Murid Raudatul Athfal (RA)
di Bawah Kementerian Agama Menurut Kecamatan di
Kabupaten Mandailing Natal, 2020/2021 dan 2021/2022**
**Number of Schools, Teachers, and Pupils in Raudatul Athfal
(RA) Under The Ministry of Religious Affairs by Subdistrict in
Mandailing Natal Regency, 2020/2021 and 2021/2022**

Kecamatan Subdistrict	Sekolah/Schools					
	Negeri/Public		Swasta/Private		Jumlah/Total	
	2020/2021	2021/2022	2020/2021	2021/2022	2020/2021	2021/2022
(1)	(2)	(3)	(4)	(5)	(6)	(7)
Batahan	-	-	-	-	-	-
Sinunukan	-	-	1	1	1	1
Batang Natal	-	-	1	2	1	2
Lingga Bayu	-	-	-	-	-	-
Ranto Baik	-	-	-	-	-	-
Kotanopan	-	-	2	2	2	2
Ulu Pungkut	-	-	-	-	-	-
Tambangan	-	-	1	1	1	1
Lembah Sorik Marapi	-	-	1	1	1	1
Puncak Sorik Marapi	-	-	2	2	2	2
Muara Sipongi	-	-	1	1	1	1
Pakantan	-	-	-	-	-	-
Panyabungan	-	-	6	8	6	8
Panyabungan Selatan	-	-	-	-	-	-
Panyabungan Barat	-	-	-	-	-	-
Panyabungan Utara	-	-	1	1	1	1
Panyabungan Timur	-	-	-	-	-	-
Huta Bargot	-	-	-	-	-	-
Natal	-	-	1	1	1	1
Muara Batang Gadis	-	-	-	-	-	-
Siabu	-	-	1	1	1	1
Bukit Malintang	-	-	-	-	-	-
Naga Juang	-	-	-	-	-	-
Mandailing Natal	-	-	18	18	18	21

Catatan/Note: Seluruh Raudatul Athfal (RA) berstatus swasta/All Raudatul Athfal (RA) are private

Sumber/Source: Kementerian Agama, Data Semester Ganjil/Ministry of Religious Affairs, Odd Semester Data

Lanjutan Tabel/Continued Table 4.1.2

Kecamatan Subdistrict	Guru ¹ /Teachers ¹					
	Negeri/Public		Swasta/Private		Jumlah/Total	
	2020/2021	2021/2022	2020/2021	2021/2022	2020/2021	2021/2022
(1)	(8)	(9)	(10)	(11)	(12)	(13)
Batahan	-	-	-	-	-	-
Sinunukan	-	-	7	5	7	5
Batang Natal	-	-	9	13	9	13
Lingga Bayu	-	-	-	-	-	-
Ranto Baik	-	-	-	-	-	-
Kotanopan	-	-	12	15	12	15
Ulu Pungkut	-	-	-	-	-	-
Tambangan	-	-	5	4	5	4
Lembah Sorik Marapi	-	-	9	8	9	8
Puncak Sorik Marapi	-	-	12	8	12	8
Muara Sipongi	-	-	7	6	7	6
Pakantan	-	-	-	-	-	-
Panyabungan	-	-	44	47	44	47
Panyabungan Selatan	-	-	-	-	-	-
Panyabungan Barat	-	-	-	-	-	-
Panyabungan Utara	-	-	9	9	9	9
Panyabungan Timur	-	-	-	-	-	-
Huta Bargot	-	-	-	-	-	-
Natal	-	-	3	3	3	3
Muara Batang Gadis	-	-	-	-	-	-
Siabu	-	-	4	5	4	5
Bukit Malintang	-	-	-	-	-	-
Naga Juang	-	-	-	-	-	-
Mandailing Natal	-	-	121	123	121	123

Lanjutan Tabel/*Continued Table 4.1.2*

Kecamatan Subdistrict	Murid/Pupils					
	Negeri/ <i>Public</i>		Swasta/ <i>Private</i>		Jumlah/ <i>Total</i>	
	2020/2021	2021/2022	2020/2021	2021/2022	2020/2021	2021/2022
(1)	(14)	(15)	(16)	(17)	(18)	(19)
Batahan	-	-	-	-	-	-
Sinunukan	-	-	22	31	22	31
Batang Natal	-	-	95	140	95	140
Lingga Bayu	-	-	-	-	-	-
Ranto Baik	-	-	-	-	-	-
Kotanopan	-	-	130	193	130	193
Ulu Pungkut	-	-	-	-	-	-
Tambangan	-	-	34	43	34	43
Lembah Sorik Marapi	-	-	80	107	80	107
Puncak Sorik Marapi	-	-	153	176	153	176
Muara Sipongi	-	-	90	123	90	123
Pakantan	-	-	-	-	-	-
Panyabungan	-	-	453	581	453	581
Panyabungan Selatan	-	-	-	-	-	-
Panyabungan Barat	-	-	-	-	-	-
Panyabungan Utara	-	-	91	127	91	127
Panyabungan Timur	-	-	-	-	-	-
Huta Bargot	-	-	-	-	-	-
Natal	-	-	20	24	20	24
Muara Batang Gadis	-	-	-	-	-	-
Siabu	-	-	13	25	13	25
Bukit Malintang	-	-	-	-	-	-
Naga Juang	-	-	-	-	-	-
Mandailing Natal	-	-	1 181	1 570	1 181	1 570

Catatan/*Note*: Seluruh Raudatul Athfal (RA) berstatus swasta/*All Raudatul Athfal (RA) are private*

Sumber/*Source*: Kementerian Agama, Data Semester Ganjil/*Ministry of Religious Affairs, Odd Semester Data*

Tabel
Table 4.1.3

Jumlah Sekolah, Guru, dan Murid Sekolah Dasar (SD) di Bawah Kementerian Pendidikan dan Kebudayaan Menurut Kecamatan di Kabupaten Mandailing Natal, 2020/2021 dan 2021/2022
Number of Schools, Teachers, and Pupils in Primary Schools Under The Ministry of Education and Culture by Subdistrict in Mandailing Natal Regency, 2020/2021 and 2021/2022

Kecamatan Subdistrict	Sekolah/Schools					
	Negeri/Public		Swasta/Private		Jumlah/Total	
	2020/2021	2021/2022	2020/2021	2021/2022	2020/2021	2021/2022
(1)	(2)	(3)	(4)	(5)	(6)	(7)
Batahan	19	19	1	1	20	20
Sinunukan	18	18	-	-	18	18
Batang Natal	30	30	-	-	30	30
Lingga Bayu	23	23	-	-	23	23
Ranto Baik	13	13	-	-	13	13
Kotanopan	36	36	-	-	36	36
Ulu Pungkut	11	11	-	-	11	11
Tambangan	14	14	-	-	14	14
Lembah Sorik Marapi	11	11	-	-	11	11
Puncak Sorik Marapi	9	9	-	-	9	9
Muara Sipongi	14	14	-	-	14	14
Pakantan	5	5	-	-	5	5
Panyabungan	42	42	6	6	48	48
Panyabungan Selatan	11	11	-	-	11	11
Panyabungan Barat	10	10	-	-	10	10
Panyabungan Utara	13	13	2	2	15	15
Panyabungan Timur	11	11	-	-	11	11
Huta Bargot	6	6	-	-	6	6
Natal	25	25	2	2	27	27
Muara Batang Gadis	15	16	-	-	16	16
Siabu	40	40	3	3	43	43
Bukit Malintang	10	10	3	3	13	13
Naga Juang	5	5	-	-	5	5
Mandailing Natal	391	392	17	17	409	409

Lanjutan Tabel/Continued Table 4.1.3

Kecamatan Subdistrict	Guru ¹ /Teachers ¹					
	Negeri/Public		Swasta/Private		Jumlah/Total	
	2020/2021	2021/2022	2020/2021	2021/2022	2020/2021	2021/2022
(1)	(8)	(9)	(10)	(11)	(12)	(13)
Batahan	238	266	6	6	244	272
Sinunukan	181	179	-	-	181	179
Batang Natal	329	329	-	-	329	329
Lingga Bayu	253	254	-	-	253	254
Ranto Baek	143	138	-	-	143	138
Kotanopan	385	377	-	-	385	377
Ulu Pungkut	80	75	-	-	80	75
Tambangan	156	153	-	-	156	153
Lembah Sorik Marapi	137	139	-	-	137	139
Puncak Sorik Marapi	98	99	-	-	98	99
Muara Sipongi	145	144	-	-	145	144
Pakantan	33	32	-	-	33	32
Panyabungan	764	814	122	32	886	846
Panyabungan Selatan	155	152	-	-	155	152
Panyabungan Barat	116	119	-	-	116	119
Panyabungan Utara	223	220	18	16	241	236
Panyabungan Timur	142	143	-	-	142	143
Huta Bargot	79	81	-	-	79	81
Natal	236	230	23	24	259	254
Muara Batang Gadis	172	174	-	-	172	174
Siabu	623	604	31	29	654	633
Bukit Malintang	145	135	31	36	176	171
Naga Juang	59	56	-	-	59	56
Mandailing Natal	4 892	4 913	231	143	5 123	5 056

Lanjutan Tabel/Continued Table 4.1.3

Kecamatan Subdistrict	Murid/Pupils					
	Negeri/Public		Swasta/Private		Jumlah/Total	
	2020/2021	2021/2022	2020/2021	2021/2022	2020/2021	2021/2022
(1)	(14)	(15)	(16)	(17)	(18)	(19)
Batahan	2 940	2 268	58	86	2 998	2 354
Sinunukan	2 935	2 985	-	-	2 935	2 985
Batang Natal	3 319	3 362	-	-	3 319	3 362
Lingga Bayu	3 489	3 556	-	-	3 489	3 556
Ranto Baek	2 198	2 185	-	-	2 198	2 185
Kotanopan	3 333	3 315	-	-	3 333	3 315
Ulu Pungkut	532	556	-	-	532	556
Tambangan	1 322	1 317	-	-	1 322	1 317
Lembah Sorik Marapi	1 401	1 395	-	-	1 401	1 395
Puncak Sorik Marapi	1 213	1 244	-	-	1 213	1 244
Muara Sipongi	1 757	1 823	-	-	1 757	1 823
Pakantan	203	216	-	-	203	216
Panyabungan	10 866	10 966	1 542	1 559	12 408	12 525
Panyabungan Selatan	1 207	1 191	-	-	1 207	1 191
Panyabungan Barat	1 484	1 454	-	-	1 484	1 454
Panyabungan Utara	3 162	2 953	140	134	3 302	3 087
Panyabungan Timur	2 155	2 090	-	-	2 155	2 090
Huta Bargot	1 217	1 206	-	-	1 217	1 206
Natal	3 849	3 818	607	565	4 456	4 383
Muara Batang Gadis	3 776	3 949	-	-	3 776	3 949
Siabu	6 565	6 402	330	363	6 895	6 765
Bukit Malintang	1 317	1 264	432	482	1 749	1 746
Naga Juang	676	721	-	-	676	721
Mandailing Natal	60 916	60 236	3 109	3 189	64 025	63 425

Catatan/Note: ¹ Jumlah guru termasuk kepala sekolah dan guru/The total of teachers including headmaster and teacher

Sumber/Source: Kementerian Pendidikan dan Kebudayaan, Data Semester Ganjil/Ministry of Educations and Culture, Odd Semester Data

Tabel
Table 4.1.4

Jumlah Sekolah, Guru, dan Murid Madrasah Ibtidaiyah (MI) di Bawah Kementerian Agama Menurut Kecamatan Menurut Kecamatan di Kabupaten Mandailing Natal, 2020/2021 dan 2021/2022

Number of Schools, Teachers, and Pupils in Madrasah Ibtidaiyah (MI) Under The Ministry of Religious Affairs by Subdistrict in Mandailing Natal Regency, 2020/2021 and 2021/2022

Kecamatan Subdistrict	Sekolah/Schools					
	Negeri/Public		Swasta/Private		Jumlah/Total	
	2020/2021	2021/2022	2020/2021	2021/2022	2020/2021	2021/2022
(1)	(2)	(3)	(4)	(5)	(6)	(7)
Batahan	-	-	-	-	-	-
Sinunukan	1	1	-	-	1	1
Batang Natal	1	1	-	-	1	1
Lingga Bayu	1	1	-	-	1	1
Ranto Baik	-	-	-	-	-	-
Kotanopan	-	-	-	-	-	-
Ulu Pungkut	-	-	-	-	-	-
Tambangan	-	-	-	-	-	-
Lembah Sorik Marapi	-	-	-	-	-	-
Puncak Sorik Marapi	-	-	-	-	-	-
Muara Sipongi	-	-	-	-	-	-
Pakantan	-	-	-	-	-	-
Panyabungan	-	-	1	1	1	1
Panyabungan Selatan	-	-	-	-	-	-
Panyabungan Barat	-	-	-	-	-	-
Panyabungan Utara	-	-	-	-	-	-
Panyabungan Timur	-	-	1	-	1	-
Huta Bargot	-	-	-	1	-	1
Natal	-	-	-	-	-	-
Muara Batang Gadis	-	-	-	-	-	-
Siabu	-	-	1	1	1	1
Bukit Malintang	-	-	-	-	-	-
Naga Juang	-	-	-	-	-	-
Mandailing Natal	3	3	3	3	6	6

Lanjutan Tabel/Continued Table 4.1.4

Kecamatan Subdistrict	Guru/Teachers					
	Negeri/Public		Swasta/Private		Jumlah/Total	
	2020/2021	2021/2022	2020/2021	2021/2022	2020/2021	2021/2022
(1)	(8)	(9)	(10)	(11)	(12)	(13)
Batahan	-	-	-	-	-	-
Sinunukan	22	25	-	-	22	25
Batang Natal	15	17	-	-	15	17
Lingga Bayu	25	25	-	-	25	25
Ranto Baik	-	-	-	-	-	-
Kotanopan	-	-	-	-	-	-
Ulu Pungkut	-	-	-	-	-	-
Tambangan	-	-	-	-	-	-
Lembah Sorik Marapi	-	-	-	-	-	-
Puncak Sorik Marapi	-	-	-	-	-	-
Muara Sipongi	-	-	-	-	-	-
Pakantan	-	-	-	-	-	-
Panyabungan	-	-	24	27	24	27
Panyabungan Selatan	-	-	-	-	-	-
Panyabungan Barat	-	-	-	-	-	-
Panyabungan Utara	-	-	-	-	-	-
Panyabungan Timur	-	-	-	-	-	-
Huta Bargot	-	-	7	9	7	9
Natal	-	-	-	-	-	-
Muara Batang Gadis	-	-	-	-	-	-
Siabu	-	-	17	178	17	18
Bukit Malintang	-	-	-	-	-	-
Naga Juang	-	-	-	-	-	-
Mandailing Natal	62	67	48	54	110	121

Lanjutan Tabel/*Continued Table 4.1.4*

Kecamatan Subdistrict	Murid/Pupils					
	Negeri/Public		Swasta/Private		Jumlah/Total	
	2020/2021	2021/2022	2020/2021	2021/2022	2020/2021	2021/2022
(1)	(14)	(15)	(16)	(17)	(18)	(19)
Batahan	-	-	-	-	-	-
Sinunukan	281	256	-	-	281	256
Batang Natal	164	208	-	-	164	208
Lingga Bayu	340	346	-	-	340	346
Ranto Baik	-	-	-	-	-	-
Kotanopan	-	-	-	-	-	-
Ulu Pungkut	-	-	-	-	-	-
Tambangan	-	-	-	-	-	-
Lembah Sorik Marapi	-	-	-	-	-	-
Puncak Sorik Marapi	-	-	-	-	-	-
Muara Sipongi	-	-	-	-	-	-
Pakantan	-	-	-	-	-	-
Panyabungan	-	-	361	345	361	345
Panyabungan Selatan	-	-	-	-	-	-
Panyabungan Barat	-	-	-	-	-	-
Panyabungan Utara	-	-	-	-	-	-
Panyabungan Timur	-	-	-	-	-	-
Huta Bargot	-	-	31	21	31	21
Natal	-	-	-	-	-	-
Muara Batang Gadis	-	-	-	-	-	-
Siabu	-	-	180	181	180	181
Bukit Malintang	-	-	-	-	-	-
Naga Juang	-	-	-	-	-	-
Mandailing Natal	785	810	572	547	1357	1357

Catatan/Note:

Sumber/Source: Kementerian Agama, Data Semester Ganjil/Ministry of Religious Affairs, Odd Semester Data

Tabel
Table 4.1.5

Jumlah Sekolah, Guru, dan Murid Sekolah Menengah Pertama (SMP) di Bawah Kementerian Pendidikan dan Kebudayaan Menurut Kecamatan di Kabupaten Mandailing Natal, 2020/2021 dan 2021/2022
Number of Schools, Teachers, and Pupils in Lower Secondary Schools Under The Ministry of Education and Culture by Subdistrict in Mandailing Natal Regency, 2020/2021 and 2021/2022

Kecamatan Subdistrict	Sekolah/Schools					
	Negeri/Public		Swasta/Private		Jumlah/Total	
	2020/2021	2021/2022	2020/2021	2021/2022	2020/2021	2021/2022
(1)	(2)	(3)	(4)	(5)	(6)	(7)
Batahan	5	5	-	-	5	5
Sinunukan	5	5	-	-	2	2
Batang Natal	5	5	-	-	4	4
Lingga Bayu	4	4	-	-	5	5
Ranto Baik	3	3	-	-	3	3
Kotanopan	9	9	1	1	10	10
Ulu Pungkut	2	2	-	-	1	1
Tambangan	2	2	-	-	2	2
Lembah Sorik Marapi	1	1	-	-	2	2
Puncak Sorik Marapi	1	1	-	-	1	1
Muara Sipongi	3	3	-	-	3	3
Pakantan	1	1	-	-	1	1
Panyabungan	7	7	2	2	9	9
Panyabungan Selatan	1	1	-	-	1	1
Panyabungan Barat	1	1	-	-	1	1
Panyabungan Utara	1	1	1	1	7	7
Panyabungan Timur	2	2	-	-	2	2
Huta Bargot	1	1	-	-	1	1
Natal	8	8	1	1	9	9
Muara Batang Gadis	6	6	1	1	5	5
Siabu	7	7	1	1	8	8
Bukit Malintang	1	1	1	1	2	2
Naga Juang	1	1	-	-	1	1
Mandailing Natal	77	77	8	8	85	85

Lanjutan Tabel/*Continued Table 4.1.5*

Kecamatan Subdistrict	Guru ¹ /Teachers ¹					
	Negeri/Public		Swasta/Private		Jumlah/Total	
	2020/2021	2021/2022	2020/2021	2021/2022	2020/2021	2021/2022
(1)	(8)	(9)	(10)	(11)	(12)	(13)
Batahan	52	62	-	-	52	62
Sinunukan	69	81	-	-	57	81
Batang Natal	95	108	-	-	44	108
Lingga Bayu	60	73	-	-	34	73
Ranto Baek	58	61	-	-	34	61
Kotanopan	215	242	2	2	56	244
Ulu Pungkut	38	33	-	-	21	33
Tambangan	44	52	-	-	252	52
Lembah Sorik Marapi	34	34	-	-	116	34
Puncak Sorik Marapi	34	38	-	-	38	38
Muara Sipongi	56	59	-	-	58	59
Pakantan	13	16	-	-	13	16
Panyabungan	347	358	55	52	35	410
Panyabungan Selatan	35	48	-	-	24	48
Panyabungan Barat	24	26	-	-	402	26
Panyabungan Utara	58	53	7	8	65	61
Panyabungan Timur	33	26	-	-	33	26
Huta Bargot	21	28	-	-	32	28
Natal	105	128	11	12	217	140
Muara Batang Gadis	66	76	11	12	69	88
Siabu	237	257	15	16	95	273
Bukit Malintang	43	42	14	12	77	54
Naga Juang	32	31	-	-	60	31
Mandailing Natal	1 769	1 932	115	114	1 884	2 046

Lanjutan Tabel/Continued Table 4.1.5

Kecamatan Subdistrict	Murid/Pupils					
	Negeri/Public		Swasta/Private		Jumlah/Total	
	2020/2021	2021/2022	2020/2021	2021/2022	2020/2021	2021/2022
(1)	(14)	(15)	(16)	(17)	(18)	(19)
Batahan	568	743	-	-	568	743
Sinunukan	775	735	-	-	775	735
Batang Natal	952	792	-	-	952	792
Lingga Bayu	571	449	-	-	571	449
Ranto Baek	499	436	-	-	499	436
Kotanopan	889	730	22	23	911	753
Ulu Pungkut	126	88	-	-	126	88
Tambangan	301	310	-	-	301	310
Lembah Sorik Marapi	324	226	-	-	324	226
Puncak Sorik Marapi	245	230	-	-	245	230
Muara Sipongi	159	165	-	-	159	165
Pakantan	87	76	-	-	87	76
Panyabungan	2 893	2 479	699	729	3 592	3 208
Panyabungan Selatan	265	241	-	-	265	241
Panyabungan Barat	113	115	-	-	113	115
Panyabungan Utara	461	424	200	194	661	618
Panyabungan Timur	388	351	-	-	388	351
Huta Bargot	47	70	-	-	47	70
Natal	1 110	1 053	224	223	1 334	1 276
Muara Batang Gadis	929	926	172	66	1 101	992
Siabu	1 710	1 645	89	87	1 799	1 732
Bukit Malintang	195	143	54	98	249	241
Naga Juang	188	142	-	-	188	142
Mandailing Natal	13 795	12 569	1 460	1 420	15 255	13 989

Catatan/Note: ¹ Jumlah guru termasuk kepala sekolah dan guru/The total of teachers including headmaster and teacher

Sumber/Source: Kementerian Pendidikan dan Kebudayaan, Data Semester Ganjil/Ministry of Educations and Culture, Odd Semester Data

Tabel
Table 4.1.6

Jumlah Sekolah, Guru, dan Murid Madrasah Tsanawiyah (MTs) di Bawah Kementerian Agama Menurut Kecamatan di Kabupaten Mandailing Natal, 2020/2021 dan 2021/2022

Number of Schools, Teachers, and Pupils in Madrasah Tsanawiyah (MTs) Under The Ministry of Religious Affairs by Subdistrict in Mandailing Natal Regency, 2020/2021 and 2021/2022

Kecamatan Subdistrict	Sekolah/Schools					
	Negeri/Public		Swasta/Private		Jumlah/Total	
	2020/2021	2021/2022	2020/2021	2021/2022	2020/2021	2021/2022
(1)	(2)	(3)	(4)	(5)	(6)	(7)
Batahan	-	-	2	2	2	2
Sinunukan	1	1	1	1	2	2
Batang Natal	1	1	2	2	3	3
Lingga Bayu	1	1	1	1	2	2
Ranto Baik	-	-	1	1	1	1
Kotanopan	-	-	4	4	4	4
Ulu Pungkut	-	-	1	1	1	1
Tambangan	-	-	1	1	1	1
Lembah Sorik Marapi	-	-	-	-	-	-
Puncak Sorik Marapi	-	-	2	2	2	2
Muara Sipongi	1	1	1	1	2	2
Pakantan	-	-	-	-	-	-
Panyabungan	1	1	3	3	4	4
Panyabungan Selatan	-	-	-	-	-	-
Panyabungan Barat	-	-	1	1	1	1
Panyabungan Utara	-	-	2	2	2	2
Panyabungan Timur	-	-	1	1	1	1
Huta Bargot	-	-	-	-	-	-
Natal	-	-	3	3	3	3
Muara Batang Gadis	-	-	1	1	1	1
Siabu	1	1	7	7	8	8
Bukit Malintang	-	-	2	2	2	2
Naga Juang	-	-	-	-	-	-
Mandailing Natal	6	6	36	36	42	42

Lanjutan Tabel/Continued Table 4.1.6

Kecamatan Subdistrict	Guru/Teachers					
	Negeri/Public		Swasta/Private		Jumlah/Total	
	2020/2021	2021/2022	2020/2021	2021/2022	2020/2021	2021/2022
(1)	(8)	(9)	(10)	(11)	(12)	(13)
Batahan	-	0	41	43	41	43
Sinunukan	16	16	16	17	32	33
Batang Natal	28	30	23	33	51	63
Lingga Bayu	39	43	15	18	54	61
Ranto Baik	-	0	20	25	20	25
Kotanopan	-	0	77	80	77	80
Ulu Pungkut	-	0	15	18	15	18
Tambangan	-	0	24	27	24	27
Lembah Sorik Marapi	-	0	-	-	-	-
Puncak Sorik Marapi	-	0	29	30	29	30
Muara Sipongi	31	40	15	15	46	55
Pakantan	-	0	-	-	0	0
Panyabungan	78	90	88	92	166	182
Panyabungan Selatan	-	0	-	-	0	0
Panyabungan Barat	-	0	28	30	28	30
Panyabungan Utara	-	0	30	32	30	32
Panyabungan Timur	-	0	14	17	14	17
Huta Bargot	-	0	-	-	-	-
Natal	-	0	45	46	45	46
Muara Batang Gadis	-	0	14	15	14	15
Siabu	74	80	156	156	230	236
Bukit Malintang	-	0	60	60	60	60
Naga Juang	-	0	-	-	-	-
Mandailing Natal	266	299	710	754	976	1 053

Lanjutan Tabel/*Continued Table 4.1.6*

Kecamatan Subdistrict	Murid/Pupils					
	Negeri/Public		Swasta/Private		Jumlah/Total	
	2020/2021	2021/2022	2020/2021	2021/2022	2020/2021	2021/2022
(1)	(14)	(15)	(16)	(17)	(18)	(19)
Batahan	-	-	431	444	431	444
Sinunukan	220	221	94	95	314	316
Batang Natal	295	264	351	340	646	604
Lingga Bayu	665	613	132	119	797	732
Ranto Baik	-	-	159	144	159	144
Kotanopan	-	-	575	648	575	648
Ulu Pungkut	-	-	42	35	42	35
Tambangan	-	-	530	618	530	618
Lembah Sorik Marapi	-	-	-	-	-	-
Puncak Sorik Marapi	-	-	214	195	214	195
Muara Sipongi	362	357	48	50	410	407
Pakantan	-	-	-	-	-	-
Panyabungan	1 077	1 106	1 554	1 614	2 631	2 720
Panyabungan Selatan	-	-	-	-	-	-
Panyabungan Barat	-	-	257	218	257	218
Panyabungan Utara	-	-	224	258	224	258
Panyabungan Timur	-	-	165	180	165	180
Huta Bargot	-	-	-	-	-	-
Natal	-	-	535	545	535	545
Muara Batang Gadis	-	-	213	184	213	184
Siabu	870	864	676	665	1 546	1 529
Bukit Malintang	-	-	303	278	303	278
Naga Juang	-	-	-	-	-	-
Mandailing Natal	3 489	3 425	6 503	6 630	9 992	10 055

Catatan/Note:

Sumber/Source: Kementerian Agama, Data Semester Ganjil/Ministry of Religious Affairs, Odd Semester Data

Tabel
Table 4.1.7

Jumlah Sekolah, Guru, dan Murid Sekolah Menengah Atas (SMA) di Bawah Kementerian Pendidikan dan Kebudayaan Menurut Kecamatan di Kabupaten Mandailing Natal, 2020/2021 dan 2021/2022
Number of Schools, Teachers, and Pupils in Upper Secondary Schools Under The Ministry of Education and Culture by Subdistrict in Mandailing Natal Regency, 2020/2021 and 2021/2022

Kecamatan Subdistrict	Sekolah/Schools					
	Negeri/Public		Swasta/Private		Jumlah/Total	
	2020/2021	2021/2022	2020/2021	2021/2022	2020/2021	2021/2022
(1)	(2)	(3)	(4)	(5)	(6)	(7)
Batahan	1	1	-	-	1	1
Sinunukan	1	1	-	-	1	1
Batang Natal	1	1	-	-	1	1
Lingga Bayu	1	1	-	-	1	1
Ranto Baik	1	1	-	-	1	1
Kotanopan	1	1	-	-	1	1
Ulu Pungkut	-	-	-	-	-	-
Tambangan	1	1	-	-	1	1
Lembah Sorik Marapi	-	-	-	-	-	-
Puncak Sorik Marapi	-	-	-	-	-	-
Muara Sipongi	1	1	-	-	1	1
Pakantan	-	-	-	-	-	-
Panyabungan	3	3	2	2	5	5
Panyabungan Selatan	1	1	-	-	1	1
Panyabungan Barat	-	-	-	-	-	-
Panyabungan Utara	1	1	-	-	1	1
Panyabungan Timur	1	1	-	-	1	1
Huta Bargot	1	1	-	-	1	1
Natal	1	1	-	-	1	1
Muara Batang Gadis	2	2	-	-	2	2
Siabu	2	2	1	1	3	3
Bukit Malintang	-	-	-	-	-	-
Naga Juang	1	1	-	-	1	1
Mandailing Natal	21	21	3	3	24	24

Lanjutan Tabel/*Continued Table 4.1.7*

Kecamatan Subdistrict	Guru ¹ /Teachers ¹					
	Negeri/Public		Swasta/Private		Jumlah/Total	
	2020/2021	2021/2022	2020/2021	2021/2022	2020/2021	2021/2022
(1)	(8)	(9)	(10)	(11)	(12)	(13)
Batahan	24	25	-	-	24	25
Sinunukan	27	27	-	-	27	27
Batang Natal	30	27	-	-	30	27
Lingga Bayu	28	31	-	-	28	31
Ranto Baek	33	32	-	-	33	32
Kotanopan	35	34	-	-	35	34
Ulu Pungkut	-	-	-	-	-	-
Tambangan	25	27	-	-	25	27
Lembah Sorik Marapi	-	-	-	-	-	-
Puncak Sorik Marapi	-	-	-	-	-	-
Muara Sipongi	28	26	-	-	28	26
Pakantan	-	-	-	-	-	-
Panyabungan	120	119	23	23	143	142
Panyabungan Selatan	33	32	-	-	33	32
Panyabungan Barat	-	-	-	-	-	-
Panyabungan Utara	41	40	-	-	41	40
Panyabungan Timur	18	21	-	-	18	21
Huta Barget	25	25	-	-	25	25
Natal	39	40	-	-	39	40
Muara Batang Gadis	30	29	-	-	30	29
Siabu	85	81	13	10	98	91
Bukit Malintang	-	-	-	-	-	-
Naga Juang	21	21	-	-	21	21
Mandailing Natal	642	637	36	33	678	670

Lanjutan Tabel/Continued Table 4.1.7

Kecamatan Subdistrict	Murid/Pupils					
	Negeri/Public		Swasta/Private		Jumlah/Total	
	2020/2021	2021/2022	2020/2021	2021/2022	2020/2021	2021/2022
(1)	(14)	(15)	(16)	(17)	(18)	(19)
Batahan	304	295	-	-	304	295
Sinunukan	453	457	-	-	453	457
Batang Natal	369	415	-	-	369	415
Lingga Bayu	396	414	-	-	396	414
Ranto Baek	324	313	-	-	324	313
Kotanopan	337	277	-	-	337	277
Ulu Pungkut	-	-	-	-	-	-
Tambangan	359	406	-	-	359	406
Lembah Sorik Marapi	-	-	-	-	-	-
Puncak Sorik Marapi	-	-	-	-	-	-
Muara Sipongi	294	285	-	-	294	285
Pakantan	-	-	-	-	-	-
Panyabungan	1 818	1 838	261	238	2 079	2 076
Panyabungan Selatan	207	209	-	-	207	209
Panyabungan Barat	-	0	-	-	-	-
Panyabungan Utara	282	322	-	-	282	322
Panyabungan Timur	220	246	-	-	220	246
Huta Bargout	146	154	-	-	146	154
Natal	732	732	-	-	732	732
Muara Batang Gadis	501	525	-	-	501	525
Siabu	972	868	96	129	1 068	997
Bukit Malintang	-	-	-	-	-	-
Naga Juang**	136	149	-	-	136	149
Mandailing Natal	7 850	7 905	357	367	8 207	8 272

Catatan/Note: ¹ Jumlah guru termasuk kepala sekolah dan guru/The total of teachers including headmaster and teacher

Sumber/Source: Kementerian Pendidikan dan Kebudayaan, Data Semester Ganjil/Ministry of Educations and Culture, Odd Semester Data

Tabel
Table 4.1.8

Jumlah Sekolah, Guru, dan Murid Sekolah Menengah Kejuruan (SMK) di Bawah Kementerian Pendidikan dan Kebudayaan Menurut Kecamatan di Kabupaten Mandailing Natal, 2020/2021 dan 2021/2022
Number of Schools, Teachers, and Pupils in Vocational High Schools Under The Ministry of Education and Culture by Subdistrict in Mandailing Natal Regency, 2020/2021 and 2021/2022

Kecamatan Subdistrict	Sekolah/Schools					
	Negeri/Public		Swasta/Private		Jumlah/Total	
	2020/2021	2021/2022	2020/2021	2021/2022	2020/2021	2021/2022
(1)	(2)	(3)	(4)	(5)	(6)	(7)
Batahan	-	-	-	-	-	-
Sinunukan	1	1	1	1	2	2
Batang Natal	1	1	-	-	1	1
Lingga Bayu	-	-	-	-	-	-
Ranto Baek	-	-	-	-	-	-
Kotanopan	2	2	-	-	2	2
Ulu Pungkut	1	1	-	-	1	1
Tambangan	-	-	-	-	-	-
Lembah Sorik Marapi	1	1	-	-	1	1
Puncak Sorik Marapi	-	-	-	-	-	-
Muara Sipongi	-	-	-	-	-	-
Pakantan	-	-	-	-	-	-
Panyabungan	3	3	4	4	7	7
Panyabungan Selatan	-	-	-	-	-	-
Panyabungan Barat	-	-	-	-	-	-
Panyabungan Utara	-	-	-	-	-	-
Panyabungan Timur	-	-	-	-	-	-
Huta Bargot	-	-	-	-	-	-
Natal	1	1	-	-	1	1
Muara Batang Gadis	1	1	-	-	1	1
Siabu	1	1	4	4	5	5
Bukit Malintang	-	-	1	1	1	1
Naga Juang	-	-	-	-	-	-
Mandailing Natal	12	12	10	10	22	22

Lanjutan Tabel/Continued Table 4.1.8

Kecamatan Subdistrict	Guru ¹ /Teachers ¹					
	Negeri/Public		Swasta/Private		Jumlah/Total	
	2020/2021	2021/2022	2020/2021	2021/2022	2020/2021	2021/2022
(1)	(8)	(9)	(10)	(11)	(12)	(13)
Batahan	-	-	-	-	-	-
Sinunukan	23	23	14	13	37	36
Batang Natal	27	28	-	-	27	28
Lingga Bayu	-	-	-	-	-	-
Ranto Baik	-	-	-	-	-	-
Kotanopan	70	67	-	-	70	67
Ulu Pungkut	11	11	-	-	11	11
Tambangan	-	-	-	-	-	-
Lembah Sorik Marapi	47	46	-	-	47	46
Puncak Sorik Marapi	-	-	-	-	-	-
Muara Sipongi	-	-	-	-	-	-
Pakantan	-	-	-	-	-	-
Panyabungan*	188	192	50	56	238	248
Panyabungan Selatan	-	-	-	-	-	-
Panyabungan Barat	-	-	-	-	-	-
Panyabungan Utara	-	-	-	-	-	-
Panyabungan Timur	-	-	-	-	-	-
Huta Bargot	-	-	-	-	-	-
Natal	31	31	-	-	31	31
Muara Batang Gadis*	19	18	-	-	19	18
Siabu	28	29	42	40	70	69
Bukit Malintang	-	-	18	19	18	19
Naga Juang	-	-	-	-	-	-
Mandailing Natal	444	445	124	128	568	573

Lanjutan Tabel/Continued Table 4.1.8

Kecamatan Subdistrict	Murid/Pupils					
	Negeri/Public		Swasta/Private		Jumlah/Total	
	2020/2021	2021/2022	2020/2021	2021/2022	2020/2021	2021/2022
(1)	(14)	(15)	(16)	(17)	(18)	(19)
Batahan	-	-	-	-	-	-
Sinunukan	379	428	115	110	494	538
Batang Natal	481	499	-	-	481	499
Lingga Bayu	-	-	-	-	-	-
Ranto Baik	-	-	-	-	-	-
Kotanopan	841	804	-	-	841	804
Ulu Pungkut	76	98	-	-	76	98
Tambangan	-	-	-	-	-	-
Lembah Sorik Marapi	225	209	-	-	225	209
Puncak Sorik Marapi	-	-	-	-	-	-
Muara Sipongi	-	-	-	-	-	-
Pakantan	-	-	-	-	-	-
Panyabungan	2 485	2 442	519	464	3 004	2 906
Panyabungan Selatan	-	-	-	-	-	-
Panyabungan Barat	-	-	-	-	-	-
Panyabungan Utara	-	-	-	-	-	-
Panyabungan Timur	-	-	-	-	-	-
Huta Bargot	-	-	-	-	-	-
Natal	279	344	-	-	279	344
Muara Batang Gadis	218	230	-	-	218	230
Siabu	186	207	819	889	1 005	1 096
Bukit Malintang	-	-	374	390	374	390
Naga Juang	-	-	-	-	-	-
Mandailing Natal	5 170	5 261	1 827	1 853	6 997	7 114

Catatan/Note: 1 Guru yang mengajar di 2 sekolah atau lebih dihitung di masing-masing sekolah. Jumlah guru termasuk kepala sekolah dan guru/The teacher who taught in two schools or more counted in every school. The total of teachers including headmaster and teacher

Sumber/Source: Kementerian Pendidikan dan Kebudayaan, Sistem Data Pokok Pendidikan, data semester ganjil laporan sampai dengan 2020/Ministry of Educations and Culture, Basic Education Data System, odd semester report data up to 2020

Tabel
Table 4.1.9**Jumlah Sekolah, Guru, dan Murid Madrasah Aliyah (MA)
di Bawah Kementerian Agama Menurut Kecamatan
di Kabupaten Mandailing Natal Natal, 2020/2021 dan
2021/2022****Number of Schools, Teachers, and Pupils in Madrasah Aliyah
(MA) Under the Ministry of Religious Affairs by Subdistrict in
Mandailing Natal Regency, 2020/2021 and 2021/2022**

Kecamatan Subdistrict	Sekolah/Schools					
	Negeri/Public		Swasta/Private		Jumlah/Total	
	2020/2021	2021/2022	2020/2021	2021/2022	2020/2021	2021/2022
(1)	(2)	(3)	(4)	(5)	(6)	(7)
Batahan	-	-	2	2	2	2
Sinunukan	-	-	1	1	1	1
Batang Natal	1	1	1	1	2	2
Lingga Bayu	1	1	1	1	2	2
Ranto Baik	-	-	1	1	1	1
Kotanopan	-	-	4	4	4	4
Ulu Pungkut	-	-	1	1	1	1
Tambangan	-	-	1	1	1	1
Lembah Sorik Marapi	-	-	1	1	1	1
Puncak Sorik Marapi	-	-	1	1	1	1
Muara Sipongi	-	-	1	1	1	1
Pakantan	-	-	-	-	-	-
Panyabungan	1	1	3	3	4	4
Panyabungan Selatan	-	-	-	-	-	-
Panyabungan Barat	-	-	-	-	-	-
Panyabungan Utara	-	-	3	3	3	3
Panyabungan Timur	-	-	1	1	1	1
Huta Bargot	-	-	-	-	-	-
Natal	1	1	-	-	1	1
Muara Batang Gadis	-	-	-	-	-	-
Siabu	1	1	3	3	4	4
Bukit Malintang	-	-	1	1	1	1
Naga Juang	-	-	-	-	-	-
Mandailing Natal	5	5	26	26	31	31

Lanjutan Tabel/Continued Table 4.1.9

Kecamatan Subdistrict	Guru/Teachers					
	Negeri/Public		Swasta/Private		Jumlah/Total	
	2020/2021	2021/2022	2020/2021	2021/2022	2020/2021	2021/2022
(1)	(8)	(9)	(10)	(11)	(12)	(13)
Batahan	-	-	32	25	32	25
Sinunukan	-	-	16	20	16	20
Batang Natal	32	41	7	20	39	61
Lingga Bayu	42	47	21	26	63	73
Ranto Baek	-	-	16	17	16	17
Kotanopan	-	-	86	90	86	90
Ulu Pungkut	-	-	8	13	8	13
Tambangan	-	-	25	29	25	29
Lembah Sorik Marapi	-	-	33	33	33	33
Puncak Sorik Marapi	-	-	20	21	20	21
Muara Sipongi	-	-	15	15	15	15
Pakantan	-	-	-	-	0	0
Panyabungan	87	92	65	75	152	167
Panyabungan Selatan	-	-	-	-	0	0
Panyabungan Barat	-	-	-	-	0	0
Panyabungan Utara	-	-	53	60	53	60
Panyabungan Timur	-	-	13	16	13	16
Huta Bargot	-	-	-	-	0	0
Natal	50	52	-	-	50	52
Muara Batang Gadis	-	-	-	-	0	0
Siabu	85	90	50	50	135	140
Bukit Malintang	-	-	30	33	30	33
Naga Juang	-	-	-	-	0	0
Mandailing Natal	296	296	559	543	786	865

Lanjutan Tabel/Continued Table 4.1.9

Kecamatan Subdistrict	Murid/Pupils					
	Negeri/Public		Swasta/Private		Jumlah/Total	
	2020/2021	2021/2022	2020/2021	2021/2022	2020/2021	2021/2022
(1)	(14)	(15)	(16)	(17)	(18)	(19)
Batahan	-	-	188	199	188	199
Sinunukan	-	-	174	179	174	179
Batang Natal	325	313	151	153	476	466
Lingga Bayu	397	437	139	154	536	591
Ranto Baik	-	-	43	36	43	36
Kotanopan	-	-	405	413	405	413
Ulu Pungkut	-	-	33	36	33	36
Tambangan	-	-	399	448	399	448
Lembah Sorik Marapi	-	-	761	834	761	834
Puncak Sorik Marapi	-	-	85	103	85	103
Muara Sipongi	-	-	70	51	70	51
Pakantan	-	-	-	-	-	-
Panyabungan	1 131	1190	975	1 013	2 106	2 203
Panyabungan Selatan	-	-	-	-	-	0
Panyabungan Barat	-	-	-	-	-	-
Panyabungan Utara	-	-	734	932	734	932
Panyabungan Timur	-	-	119	153	119	153
Huta Bargot	-	-	-	-	-	-
Natal	595	574	-	-	595	574
Muara Batang Gadis	-	-	-	-	-	-
Siabu	805	750	350	319	1 155	1 069
Bukit Malintang	-	-	240	244	240	244
Naga Juang	-	-	-	-	-	-
Mandailing Natal	3 253	3 264	4 866	5 267	8 119	8 531

Catatan/Note: ...

Sumber/Source: Kementerian Agama, Data Semester Ganjil/Ministry of Religious Affairs, Odd Semester Data

Tabel
Table 4.1.10

Jumlah Desa¹/Kelurahan yang Memiliki Fasilitas Sekolah Menurut Kecamatan dan Tingkat Pendidikan di Kabupaten Mandailing Natal, 2019–2021
Number of Villages¹/Kelurahan Having Educational Facilities by Subdistrict and Educational Level in Mandailing Natal Regency, 2019–2021

Kecamatan Subdistrict	SD Primary School		
	2019	2020	2021
(1)	(2)	(3)	(4)
Batahan	16	16	16
Sinunukan	13	13	13
Batang Natal	27	26	26
Lingga Bayu	18	18	18
Ranto Baik	13	13	13
Kotanopan	29	29	26
Ulu Pungkut	10	10	10
Tambangan	14	14	14
Lembah Sorik Marapi	9	9	9
Puncak Sorik Marapi	8	8	8
Muara Sipongi	13	13	13
Pakantan	4	4	4
Panyabungan	32	32	32
Panyabungan Selatan	10	10	10
Panyabungan Barat	9	9	9
Panyabungan Utara	11	11	11
Panyabungan Timur	11	11	11
Huta Bargot	7	6	6
Natal	24	24	24
Muara Batang Gadis	14	14	14
Siabu	24	24	24
Bukit Malintang	7	7	7
Naga Juang	4	4	2
Mandailing Natal	327	325	320

Lanjutan Tabel/*Continued Table* 4.1.10

Kecamatan Subdistrict	SMP Junior High School		
	2019	2020	2021
(1)	(5)	(6)	(7)
Batahan	6	5	5
Sinunukan	6	4	4
Batang Natal	8	5	5
Lingga Bayu	4	4	4
Ranto Baik	3	3	3
Kotanopan	9	8	9
Ulu Pungkut	3	2	2
Tambangan	3	2	2
Lembah Sorik Marapi	2	1	1
Puncak Sorik Marapi	3	1	1
Muara Sipongi	5	3	3
Pakantan	1	1	1
Panyabungan	12	8	8
Panyabungan Selatan	1	1	1
Panyabungan Barat	3	2	2
Panyabungan Utara	3	2	2
Panyabungan Timur	3	2	2
Huta Bargot	1	1	1
Natal	12	10	10
Muara Batang Gadis	6	6	6
Siabu	14	8	8
Bukit Malintang	3	1	1
Naga Juang	1	1	1
Mandailing Natal	112	81	82

Lanjutan Tabel/*Continued Table* 4.1.10

Kecamatan Subdistrict	SMA Senior High School		
	2019	2020	2021
(1)	(8)	(9)	(10)
Batahan	2	1	1
Sinunukan	2	1	1
Batang Natal	4	1	1
Lingga Bayu	3	1	1
Ranto Baek	2	1	1
Kotanopan	4	1	1
Ulu Pungkut	1	-	-
Tambangan	2	1	1
Lembah Sorik Marapi	2	-	-
Puncak Sorik Marapi	1	-	-
Muara Sipongi	1	1	1
Pakantan	-	-	-
Panyabungan	7	4	4
Panyabungan Selatan	1	1	1
Panyabungan Barat	1	1	1
Panyabungan Utara	3	1	1
Panyabungan Timur	2	1	1
Huta Bargot	1	1	1
Natal	2	1	1
Muara Batang Gadis	2	2	2
Siabu	5	2	2
Bukit Malintang	1	-	-
Naga Juang	1	1	-
Mandailing Natal	50	23	22

Lanjutan Tabel/*Continued Table* 4.1.10

Kecamatan Subdistrict	SMK Vocational School		
	2019	2020	2021
(1)	(11)	(12)	(13)
Batahan	–	–	–
Sinunukan	2	2	3
Batang Natal	1	1	1
Lingga Bayu	–	–	–
Ranto Baik	–	–	–
Kotanopan	2	2	2
Ulu Pungkut	–	1	1
Tambangan	–	–	–
Lembah Sorik Marapi	1	1	1
Puncak Sorik Marapi	–	–	–
Muara Sipongi	–	–	–
Pakantan	–	–	–
Panyabungan	4	5	5
Panyabungan Selatan	–	–	–
Panyabungan Barat	–	–	–
Panyabungan Utara	1	1	1
Panyabungan Timur	–	–	–
Huta Bargot	–	–	–
Natal	1	1	1
Muara Batang Gadis	1	1	1
Siabu	4	4	4
Bukit Malintang	1	1	1
Naga Juang	–	–	–
Mandailing Natal	18	20	21

Lanjutan Tabel/Continued Table 4.1.10

Kecamatan Subdistrict	Perguruan Tinggi University		
	2019	2020	2021
(1)	(14)	(15)	(16)
Batahan	–	–	–
Sinunukan	–	–	–
Batang Natal	–	–	–
Lingga Bayu	–	–	–
Ranto Baik	–	–	–
Kotanopan	–	–	–
Ulu Pungkut	–	–	–
Tambangan	–	–	–
Lembah Sorik Marapi	–	–	–
Puncak Sorik Marapi	–	–	–
Muara Sipongi	–	–	–
Pakantan	–	–	–
Panyabungan	3	2	2
Panyabungan Selatan	–	–	–
Panyabungan Barat	–	1	1
Panyabungan Utara	1	1	1
Panyabungan Timur	–	–	–
Huta Bargot	–	–	–
Natal	–	–	–
Muara Batang Gadis	–	–	–
Siabu	–	–	–
Bukit Malintang	–	–	–
Naga Juang	–	–	–
Mandailing Natal	4	4	4

Catatan/Note: ¹ Desa pada tabel ini termasuk Unit Permukiman Transmigrasi (UPT) yang masih dibina oleh kementerian terkait dan nagari di Provinsi Sumatera Barat/Villages in this table include Transmigration Settlement Unit which is still fostered by the relevant ministries and the nagari in the Province of Sumatera Barat

Sumber/Source: BPS, Pendataan Potensi Desa (Podes)/ BPS-Statistics Indonesia, Village Potential Data Collection

Tabel
Table 4.1.11

Banyaknya Mahasiswa, Dosen, dan Rasio Mahasiswa terhadap Dosen di Sekolah Tinggi Agama Islam Madina (STAIN) di Kabupaten Mandailing Natal, 2010-2021
Number Students, Lectures and Ratio of Students to Lectures, 2010-2021

Tahun Year	Mahasiswa Students	Dosen Lectures	Rasio Ratio
(1)	(2)	(3)	(4)
2010	956	81	1:11
2011	1 124	74	1:15
2012	1 045	75	1:13
2013	1 295	69	1:19
2014	807	75	1:11
2015	906	76	1:12
2016	765	65	1:12
2017	914	47	1:19
2018	1079	27	1:40
2019	1453	142	1:10
2020	1930	159	1:12
2021	2356	205	1:11

Sumber/Source: Sekolah Tinggi Agama Islam Negeri Mandailing Natal (STAIN) / *Sekolah Tinggi Agama Islam Negeri Mandailing Natal (STAIN)*

Tabel
Table 4.1.12

Angka Partisipasi Murni (APM) dan Angka Partisipasi Kasar (APK) Menurut Jenjang Pendidikan di Kabupaten Mandailing Natal, 2020 dan 2021
Net Participation Rates and Gross Participation Rates by Educational Level in Mandailing Natal Regency, 2020 and 2021

Jenjang Pendidikan Educational Level	Angka Partisipasi Murni (APM) Net Participation Rates		Angka Partisipasi Kasar (APK) Gross Participation Rates	
	2020	2021	2020	2021
(1)	(2)	(3)	(4)	(5)
SD/MI Primary School	99.46	99.50	108.54	108.94
SMP/MTs Lower Secondary School	83.99	83.44	93.57	91,99
SMA/SMK/MA Upper Secondary School	63.37	64,27	80.27	84,68

Catatan/Note: ...

Sumber/Source: BPS, Survei Sosial Ekonomi Nasional (Susenas)/BPS-Statistics Indonesia, National Socioeconomic Survey

Tabel 4.1.13 **Persentase Penduduk Berumur 10 Tahun ke Atas yang Melek Huruf Menurut Kelompok Umur dan Jenis Kelamin di Kabupaten Mandailing Natal, 2020**
Table 4.1.13 **Percentage of Literate People Aged 10 Years and Over by Age Group and Sex in Mandailing Natal Regency, 2020**

Kelompok Umur Age Group	Laki-Laki	Perempuan	Laki-Laki+Perempuan
(1)	(2)	(3)	(4)
10-14	100,00	99,68	99,85
15-24	100,00	100,00	100,00
25-40	100,00	100,00	100,00
41-64	99,73	99,68	99,70
65+	95,32	96,96	96,25
Jumlah/Total	99,68	99,66	99,67

Catatan/Note: ...

Sumber/Source: BPS, Survei Sosial Ekonomi Nasional (Susenas)/BPS-Statistics Indonesia, National Socioeconomic Survey

Tabel
Table 4.1.14

Persentase Penduduk Usia 7-24 Tahun menurut Jenis Kelamin, dan Partisipasi Sekolah¹, 2018-2021
Percentage of Population Aged 7-24 Years by Sex, and School Participation¹, 2018-2021

Tahun Year	2018			2019		
	Tidak/Belum Pernah Sekolah Not/Never Attending School	Masih Sekolah Attending School	Tidak Sekolah Lagi Not Attending School Anymore	Tidak/Belum Pernah Sekolah Not/Never Attending School	Masih Sekolah Attending School	Tidak Sekolah Lagi Not Attending School Anymore
(1)	(2)	(3)	(4)	(5)	(6)	(7)
Laki-Laki/ Male	0,00	71,60	28,40	0,00	71,57	28,43
Perempuan/ Female	0,11	73,94	25,95	0,00	74,86	25,14
Jumlah/ Total	0,06	72,94	27,00	0,00	73,19	26,81

Catatan : ¹ Termasuk pendidikan nonformal (Paket A, Paket B atau Paket C)/Including Package A, Package B, or Package C
Sumber/Source : BPS, Survei Sosial Ekonomi Nasional (Susenas)/BPS-Statistics Indonesia, National Socioeconomic Survey

Lanjutan Tabel/Continued Table 4.1.14

Tahun Year	2020			2021		
	Tidak/Belum Pernah Sekolah Not/Never Attending School	Masih Sekolah Attending School	Tidak Sekolah Lagi Not Attending School Anymore	Tidak/Belum Pernah Sekolah Not/Never Attending School	Masih Sekolah Attending School	Tidak Sekolah Lagi Not Attending School Anymore
(1)	(8)	(9)	(10)	(11)	(12)	(13)
Laki-Laki/ Male	0,55	74,87	24,58	0,49	67,80	31,71
Perempuan/ Female	0,00	74,19	25,81	0,14	74,09	25,77
Jumlah/ Total	0,28	74,53	25,19	0,32	70,90	28,78

Catatan : ¹ Termasuk pendidikan nonformal (Paket A, Paket B atau Paket C)/Including Package A, Package B, or Package C
 Sumber/Source : BPS, Survei Sosial Ekonomi Nasional (Susenas)/BPS-Statistics Indonesia, National Socioeconomic Survey

4.2 KESEHATAN HEALTH

Tabel 4.2.1 **Jumlah Desa¹/Kelurahan Yang Memiliki Sarana Kesehatan Menurut Kecamatan di Kabupaten Mandailing Natal, 2018–2020**
Number of Villages¹/Kelurahan Having Health Facilities by Subdistrict in Mandailing Natal Regency, 2018–2020

Kecamatan Subdistrict	Rumah Sakit Hospital		
	2019	2020	2021
(1)	(2)	(3)	(4)
Batahan	–	–	–
Sinunukan	–	–	–
Batang Natal	–	–	–
Lingga Bayu	–	–	–
Ranto Baik	–	–	–
Kotanopan	–	–	–
Ulu Pungkut	–	–	–
Tambangan	–	–	–
Lembah Sorik Marapi	–	–	–
Puncak Sorik Marapi	–	–	–
Muara Sipongi	–	–	–
Pakantan	–	–	–
Panyabungan	1	1	1
Panyabungan Selatan	–	–	–
Panyabungan Barat	–	–	–
Panyabungan Utara	–	–	–
Panyabungan Timur	–	–	–
Huta Bargot	–	–	–
Natal	1	1	1
Muara Batang Gadis	–	–	–
Siabu	–	–	–
Bukit Malintang	–	–	–
Naga Juang	–	–	–
Mandailing Natal	2	2	2

Lanjutan Tabel/*Continued Table* 4.2.1

Kecamatan Subdistrict	Rumah Sakit Bersalin Maternity Hospital		
	2019	2020	2021
(1)	(5)	(6)	(7)
Batahan	–	–	–
Sinunukan	–	–	–
Batang Natal	–	–	–
Lingga Bayu	–	–	–
Ranto Baek	–	–	–
Kotanopan	–	–	–
Ulu Pungkut	–	–	–
Tambangan	–	–	–
Lembah Sorik Marapi	–	–	–
Puncak Sorik Marapi	–	–	–
Muara Sipongi	–	–	–
Pakantan	–	–	–
Panyabungan	–	–	–
Panyabungan Selatan	–	–	–
Panyabungan Barat	–	–	–
Panyabungan Utara	–	–	–
Panyabungan Timur	–	–	–
Huta Bargot	–	–	–
Natal	–	–	–
Muara Batang Gadis	–	–	–
Siabu	–	–	–
Bukit Malintang	–	–	–
Naga Juang	–	–	–
Mandailing Natal	–	–	–

Lanjutan Tabel/*Continued Table 4.2.1*

Kecamatan <i>Subdistrict</i>	Poliklinik <i>Polyclinic</i>		
	2019	2020	2021
(1)	(8)	(9)	(10)
Batahan	–	–	–
Sinunukan	–	–	–
Batang Natal	–	–	1
Lingga Bayu	–	1	1
Ranto Baik	1	–	1
Kotanopan	–	–	–
Ulu Pungkut	–	–	–
Tambangan	–	–	–
Lembah Sorik Marapi	1	1	1
Puncak Sorik Marapi	–	–	–
Muara Sipongi	1	1	1
Pakantan	–	–	–
Panyabungan	3	3	4
Panyabungan Selatan	–	–	–
Panyabungan Barat	–	–	1
Panyabungan Utara	–	–	–
Panyabungan Timur	–	–	1
Huta Barget	–	–	–
Natal	–	–	1
Muara Batang Gadis	1	1	1
Siabu	1	1	4
Bukit Malintang	–	–	1
Naga Juang	–	–	–
Mandailing Natal	8	8	18

Lanjutan Tabel/Continued Table 4.2.1

Kecamatan Subdistrict	Puskesmas Public Health Center		
	2019	2020	2021
(1)	(11)	(12)	(13)
Batahan	1	1	1
Sinunukan	1	1	1
Batang Natal	1	1	1
Lingga Bayu	1	1	1
Ranto Baik	1	1	1
Kotanopan	1	1	1
Ulu Pungkut	1	1	1
Tambangan	1	1	1
Lembah Sorik Marapi	1	1	1
Puncak Sorik Marapi	1	1	1
Muara Sipongi	1	1	1
Pakantan	1	1	1
Panyabungan	2	2	2
Panyabungan Selatan	1	1	1
Panyabungan Barat	1	1	1
Panyabungan Utara	1	1	1
Panyabungan Timur	1	1	1
Huta Bargot	1	1	1
Natal	2	2	2
Muara Batang Gadis	1	1	1
Siabu	2	2	2
Bukit Malintang	1	1	1
Naga Juang	1	1	1
Mandailing Natal	26	26	26

Lanjutan Tabel/*Continued Table 4.2.1*

Kecamatan <i>Subdistrict</i>	Puskesmas Pembantu <i>Subsidiary of Public Health Center</i>		
	2019	2020	2021
(1)	(14)	(15)	(16)
Batahan	6	6	7
Sinunukan	2	2	2
Batang Natal	4	4	4
Lingga Bayu	1	1	1
Ranto Baik	1	1	1
Kotanopan	6	6	6
Ulu Pungkut	1	1	1
Tambangan	3	4	4
Lembah Sorik Marapi	2	2	3
Puncak Sorik Marapi	1	1	1
Muara Sipongi	3	3	3
Pakantan	-	-	-
Panyabungan	4	4	4
Panyabungan Selatan	1	1	1
Panyabungan Barat	2	2	2
Panyabungan Utara	2	2	2
Panyabungan Timur	2	2	1
Huta Bargot	2	2	2
Natal	1	1	2
Muara Batang Gadis	1	1	-
Siabu	5	5	5
Bukit Malintang	-	-	-
Naga Juang	1	1	2
Mandailing Natal	51	52	54

Lanjutan Tabel/Continued Table 4.2.1

Kecamatan Subdistrict	Apotek Pharmacy		
	2019	2020	2021
(1)	(17)	(18)	(19)
Batahan	-	-	-
Sinunukan	-	2	1
Batang Natal	-	-	1
Lingga Bayu	-	-	-
Ranto Baik	-	-	-
Kotanopan	1	1	2
Ulu Pungkut	-	-	-
Tambangan	-	-	-
Lembah Sorik Marapi	-	-	-
Puncak Sorik Marapi	-	-	-
Muara Sipongi	-	-	-
Pakantan	-	-	-
Panyabungan	6	5	8
Panyabungan Selatan	-	-	-
Panyabungan Barat	-	-	1
Panyabungan Utara	2	2	2
Panyabungan Timur	-	-	-
Huta Bargot	-	-	-
Natal	-	-	-
Muara Batang Gadis	1	1	-
Siabu	1	1	1
Bukit Malintang	-	-	-
Naga Juang	-	-	-
Mandailing Natal	11	12	16

Catatan/Note: ¹ Desa pada tabel ini termasuk Unit Permukiman Transmigrasi (UPT) yang masih dibina oleh kementerian terkait dan nagari di Provinsi Sumatera Barat/Villages in this table include Transmigration Settlement Unit which is still fostered by the relevant ministries and the nagari in the Province of Sumatera Barat

Sumber/Source: BPS, Pendataan Potensi Desa (Podes)/BPS-Statistics Indonesia, Village Potential Data Collecting

Tabel
Table 4.2.2**Jumlah Tenaga Kesehatan Menurut Kecamatan, 2021**
Number of Medical Personnel by Subdistrict, 2021

Kecamatan Subdistrict	Dokter Doctor	Perawat Nurse	Bidan Midwife	Farmasi Pharmaceutical	Ahli Gizi Nutritionist
(1)	(2)	(3)	(4)	(5)	(6)
Batahan	5	15	51	2	2
Sinunukan	6	15	47	-	-
Batang Natal	5	15	64	1	-
Lingga Bayu	5	20	58	1	1
Ranto Baek	2	20	37	1	-
Kotanopan	5	20	71	2	3
Ulu Pungkut	1	3	22	-	1
Tambangan	1	4	30	1	-
Lembah Sorik Marapi	4	5	35	1	-
Puncak Sorik Marapi	3	5	21	-	-
Muara Sipongi	3	13	31	2	1
Pakantan	2	7	13	-	1
Panyabungan	76	219	228	18	10
Panyabungan Selatan	2	8	28	1	1
Panyabungan Barat	2	10	30	2	1
Panyabungan Utara	5	27	51	3	3
Panyabungan Timur	3	19	40	2	2
Huta Bargot	2	13	41	2	-
Natal	10	57	102	4	2
Muara Batang Gadis	1	12	27	-	-
Siabu	14	71	125	8	4
Bukit Malintang	3	19	33	4	1
Naga Juang	2	6	15	-	1
Mandailing Natal	162	603	1 200	55	34

Catatan/Note: ...

Sumber/Source: Dinas Kesehatan Kabupaten Mandailing Natal/Public Health Service of Mandailing Natal Regency

Tabel 4.2.3 **Persentase Penduduk yang Mempunyai Keluhan Kesehatan Selama Sebulan Terakhir, 2014-2021**
Table *Percentage of People Who Had Health Complaint During a Month Prior to The Survey, 2014-2021*

Kecamatan Subdistrict	2014	2015	2016	2017	2018	2019	2020	2021
(1)	(2)	(3)	(4)	(5)	(6)	(7)	(8)	(9)
Mandailing Natal	24,22	12,37	14,46	14,63	14,3	14,92	13,48	10,27

Catatan/Note: ...

Sumber/Source: BPS, Survei Sosial Ekonomi Nasional (Susenas)/BPS-Statistics Indonesia, National Socioeconomic Survey

Tabel
Table 4.2.4

**Jumlah Kasus Penyakit Menurut Kelompok Umur di
Kabupaten Mandailing Natal, 2021**
*Number of Disease Cases by Aged Group in Mandailing
Natal Regency, 2021*

Kecamatan Subdistrict	Penderita Patient		Jumlah Total
	Dewasa, 15 Tahun Ke Atas Adult, Above 15 Years Old	Anak-Anak 0-14 Tahun Children, 0-14 Years Old	
(1)	(2)	(3)	(4)
Diare/Diarrhea	*	*	5 862
Penyakit pada sistem otot dan jaringan pusat/ Diseases of the muscular system and central tissue	*	*	*
Penyakit darah tinggi/hypertension	12 743	100	12 843
Penyakit kulit karena jamur/Fungal skin infection	*	*	*
Scabies/scabies	*	*	*
Malaria klinis/Clinical Malaria	3	5	8
Pneumonia/Pneumonia	-	19	19
Disentri/Dysentery	1 487	362	1 849
Campak/Measles	571	148	719
Gigitan hewan tersangka rabies/ bite of an animal suspected rabies	-	-	-
Infeksi akut lain pernapasan/other acute respiratory infections	*	*	*
Difteri/diphthery	-	-	-
Tetanus/Neonatorum	-	-	-
TBC Paru BTA Positif/Tuberculosis	801	62	863
Tipoid/typhoid	1 101	412	1 513
Mandailing Natal	16 706	1 108	23 676

Catatan/Note: * Data tidak tersedia / Data not available

Sumber/Source: Dinas Kesehatan Kabupaten Mandailing Natal/Public Health Service of Mandailing Natal Regency

Tabel
Table 4.2.5

Jumlah Rumah Sakit Umum, Rumah Sakit Khusus, Rumah Sakit/Rumah Bersalin, Puskesmas, Klinik/Balai Kesehatan, Posyandu, dan Polindes Menurut Kecamatan, 2020 dan 2021

Number of General Hospital, Special Hospital, Maternity Hospital and Public Health Center, Medical Clinic, Integrated Service Post, Village maternity Cottage by Subdistrict, 2020 and 2021

Kecamatan Subdistrict	Rumah Sakit Umum General Hospital		Rumah Sakit Khusus Special Hospital	
	2020	2021	2020	2021
(1)	(2)	(3)	(4)	(5)
Batahan	–	–	–	–
Sinunukan	–	–	–	–
Batang Natal	–	–	–	–
Lingga Bayu	–	–	–	–
Ranto Baek	–	–	–	–
Kotanopan	–	–	–	–
Ulu Pungkut	–	–	–	–
Tambangan	–	–	–	–
Lembah Sorik Marapi	–	–	–	–
Puncak Sorik Marapi	–	–	–	–
Muara Sipongi	–	–	–	–
Pakantan	–	–	–	–
Panyabungan	2	2	–	–
Panyabungan Selatan	–	–	–	–
Panyabungan Barat	–	–	–	–
Panyabungan Utara	–	–	–	–
Panyabungan Timur	–	–	–	–
Huta Bargot	–	–	–	–
Natal	1	1	–	–
Muara Batang Gadis	–	–	–	–
Siabu	–	–	–	–
Bukit Malintang	–	–	–	–
Naga Juang	–	–	–	–
Mandailing Natal	3	3	–	–

Lanjutan Tabel/*Continued Table 4.2.5*

Kecamatan Subdistrict	Rumah Sakit Bersalin/ Rumah Bersalin Maternity Hospital		Puskesmas Public Health Center	
	2020	2021	2020	2021
(1)	(6)	(7)	(8)	(9)
Batahan	–	–	1	1
Sinunukan	–	–	1	1
Batang Natal	–	–	1	1
Lingga Bayu	–	–	1	1
Ranto Baik	–	–	1	1
Kotanopan	–	–	1	1
Ulu Pungkut	–	–	1	1
Tambangan	–	–	1	1
Lembah Sorik Marapi	–	–	1	1
Puncak Sorik Marapi	–	–	1	1
Muara Sipongi	–	–	1	1
Pakantan	–	–	1	1
Panyabungan	–	–	2	2
Panyabungan Selatan	–	–	1	1
Panyabungan Barat	–	–	1	1
Panyabungan Utara	–	–	1	1
Panyabungan Timur	–	–	1	1
Huta Bargot	–	–	1	1
Natal	–	–	2	2
Muara Batang Gadis	–	–	1	1
Siabu	–	–	2	2
Bukit Malintang	–	–	1	1
Naga Juang	–	–	1	1
Mandailing Natal	–	–	26	26

Lanjutan Tabel/Continued Table 4.2.5

Kecamatan Subdistrict	Klinik/Balai Kesehatan Medical Clinic		Posyandu Integrated Service Post		Polindes Village Maternity Cottage	
	2020	2021	2020	2021	2020	2021
(1)	(10)	(11)	(12)	(13)	(14)	(15)
Batahan	1	1	25	26	-	-
Sinunukan	1	3	17	17	-	-
Batang Natal	2	-	37	36	-	-
Lingga Bayu	2	2	27	27	-	-
Ranto Baik	1	1	19	19	-	-
Kotanopan	-	-	36	41	-	-
Ulu Pungkut	-	-	13	13	-	-
Tambangan	-	-	19	20	-	-
Lembah Sorik Marapi	1	1	9	9	-	-
Puncak Sorik Marapi	-	-	11	11	-	-
Muara Sipongi	-	-	22	22	-	-
Pakantan	-	-	8	8	-	-
Panyabungan	5	5	67	67	-	-
Panyabungan Selatan	-	-	12	12	-	-
Panyabungan Barat	-	-	11	11	-	-
Panyabungan Utara	1	1	16	16	-	-
Panyabungan Timur	-	-	16	16	-	-
Huta Bargot	-	-	14	14	-	-
Natal	1	2	42	42	-	-
Muara Batang Gadis	2	2	17	17	-	-
Siabu	-	-	40	40	-	-
Bukit Malintang	-	-	11	12	-	-
Naga Juang	-	-	7	7	-	-
Mandailing Natal	17	18	496	503	-	-

Catatan/Note: ...

Sumber/Source: Dinas Kesehatan Kabupaten Mandailing Natal/Public Health Service of Mandailing Natal Regency

Tabel
Table 4.2.6**Jumlah Dokter Spesialis, Dokter Umum dan Dokter Gigi Menurut Kecamatan di Kabupaten Mandailing Natal, 2019-2021**
Number of Medical Specialist, General Practitioners and Dentists in Mandailing Natal Regency, 2019-2021

Kecamatan <i>District</i>	Dokter Spesialis <i>Medical Specialist</i>	Dokter Umum <i>General Practitioners</i>	Dokter Gigi <i>Dentists</i>
(1)	(2)	(3)	(4)
Batahan	-	4	1
Sinunukan	-	5	1
Batang Natal	-	4	1
Lingga Bayu	-	4	1
Ranto Baik	-	1	1
Kotanopan	-	4	1
Ulu Pungkut	-	1	-
Tambangan	-	1	-
Lembah Sorik Marapi	-	2	2
Puncak Sorik Marapi	-	3	-
Muara Sipongi	-	3	-
Pakantan	-	2	-
Panyabungan	21	46	9
Panyabungan Selatan	-	2	-
Panyabungan Barat	-	1	1
Panyabungan Utara	-	3	2
Panyabungan Timur	-	2	1
Huta Bargot	-	2	-
Natal	-	8	2
Muara Batang Gadis	-	1	-
Siabu	-	10	4
Bukit Malintang	-	2	1
Naga Juang	-	2	-
Mandailing Natal	21	113	28
2020	19	48	14
2019	36	64	18

Catatan/Note: ...

Sumber/Source: Dinas Kesehatan Kabupaten Mandailing Natal/Public Health Service of Mandailing Natal Regency

Tabel
Table 4.2.7

Persentase Balita Yang Pernah Mendapat Imunisasi Menurut Jenis Kelamin dan Jenis Imunisasi di Kabupaten Mandailing Natal, 2021
Percentage of Children Under Five Years Who Had Immunization by Sex and Type of Immunization in Mandailing Natal Regency, 2021

Kecamatan District	BCG BCG	DPT DPT	Polio Polio	Campak /MMR Measles/ MMR	Hepatitis B Hepatitis B
(1)	(2)	(3)	(4)	(5)	(6)
Laki-laki Male	69,85	60,76	69,35	47,91	60,68
Perempuan Female	64,22	62,63	68,99	59,07	58,22
Laki-laki + Perempuan Male+Female	67,08	61,68	69,18	53,40	59,47

Catatan/Note: ...

Sumber/Source: BPS, Survei Sosial Ekonomi Nasional (Susenas)/BPS-Statistics Indonesia, National Socioeconomic Survey

Tabel 4.2.8
Table

Persentase Balita Dibawah Dua Tahun (Baduta) yang Pernah Disusui menurut Jenis Kelamin dan Lamanya di Susui di Kabupaten Mandailing Natal, 2020
Percentage of Population Under Two Years by Sex and Duration of Breast Feeding in Mandailing Natal Regency 2020

Kecamatan District	Lamanya Disusui (Bulan) Duration of Breast Feeding (Month)					Jumlah Total	Rata-rata Pemberian ASI (Bulan) Average Duration of Breast Feeding (Month)	Rata-Rata Pemberian Asi Eksklusif (Bulan) Average Duration of Exclusive Breast Feeding (Month)
	0	1-5	6-11	12-17	18-23			
(1)	(2)	(3)	(4)	(5)	(6)	(7)	(8)	(9)
Laki-laki Male	5,38	21,96	21,40	28,03	23,24	100	11,32	3,45
Perempuan Female	-	35,99	19,32	34,74	9,95	100	9,83	4,18
Laki-laki + Perempuan Male+Female	3,05	28,03	20,50	30,93	17,50	100	10,67	3,76

Catatan/Note: ...

Sumber/Source: BPS, Survei Sosial Ekonomi Nasional (Susenas)/BPS-Statistics Indonesia, National Socioeconomic Survey

Tabel
Table 4.2.9

Jumlah Penduduk Penerima Kartu BPJS PBI (Penerima Bantuan Iuran) dan Non PBI menurut Kecamatan di Kabupaten Mandailing Natal, 2019-2021
Number of Population Who Has Health Insurance PBI and Non PBI by District in Mandailing Natal Regency, 2019-2021

Kecamatan District	Jumlah Penduduk Population	Target PBI PBI Target	Penerima PBI PBI Receiver	Penerima Non PBI Non PBI Receiver
(1)	(2)	(3)	(4)	(5)
Batahan	22 926	15 484	10 425	4 948
Sinunukan	22 110	13 586	6 517	4 179
Batang Natal	25 468	19 941	12 518	1 422
Lingga Bayu	27 966	19 875	10 970	3 703
Ranto Baik	14 310	9 954	6 395	948
Kotanopan	27 902	23 176	13 573	3 737
Ulu Pungkut	4 690	3 746	3 146	257
Tambangan	10 968	10 118	5 636	368
Lembah Sorik Marapi	11 024	13 776	3 753	995
Puncak Sorik Marapi	9 028	7 019	4 643	1 070
Muara Sipongi	12 679	8 537	7 198	583
Pakantan	2 229	1 890	1 833	157
Panyabungan	90 838	68 518	42 081	17 676
Panyabungan Selatan	10 355	8 306	4 910	1 045
Panyabungan Barat	10 802	7 865	6 269	495
Panyabungan Utara	22 707	17 657	11 887	2 435
Panyabungan Timur	14 329	10 862	11 542	354
Huta Bargot	8 889	5 046	4 885	468
Natal	34 414	24.163	8 809	5 700
Muara Batang Gadis	23 001	13 639	9 879	3 723
Siabu	53 583	41 826	24 036	3 936
Bukit Malintang	12 893	9 619	6 280	826
Naga Juang	4 951	3 226	2 767	211
Mandailing Natal	478 062	357 829	219 952	59 236
2020	472 886	357 829	233 850	56 084
2019	447 287	115 825	230 780	28 570

Catatan/Note: ...

Sumber/Source: Dinas Kesehatan Kabupaten Mandailing Natal/Public Health Service of Mandailing Natal Regency

Tabel
Table 4.2.10**Jumlah Balita Menurut Status Gizi dan Kecamatan di
Kabupaten Mandailing Natal, 2019- 2021**
*Number of Population Under 5 Years Old by Nutrition Status
and District in Mandailing Natal Regency, 2019 - 2021*

Kecamatan <i>District</i>	Gizi Lebih Over <i>Nutrition</i>	Gizi Baik <i>Standard Nutrition</i>	Gizi Kurang <i>Less Nutrition</i>	Gizi Buruk <i>Mal Nutrition</i>
(1)	(2)	(3)	(4)	(5)
Batahan	3	990	18	1
Sinunukan	7	1 405	19	3
Batang Natal	21	1 278	54	23
Lingga Bayu	2	2 080	13	1
Ranto Baik	4	1 127	19	6
Kotanopan	20	1 773	63	9
Ulu Pungkut	3	311	21	2
Tambangan	17	373	41	9
Lembah Sorik Marapi	79	417	3	1
Puncak Sorik Marapi	35	567	47	6
Muara Sipongi	-	701	1	-
Pakantan	3	150	20	3
Panyabungan	20	5 884	109	26
Panyabungan Selatan	3	486	35	4
Panyabungan Barat	-	380	13	5
Panyabungan Utara	1	1 471	14	11
Panyabungan Timur	-	713	5	2
Huta Bargot	3	589	32	9
Natal	2	1 238	2	1
Muara Batang Gadis	15	1 057	26	3
Siabu	14	2 995	59	10
Bukit Malintang	5	600	7	-
Naga Juang	23	290	35	3
Mandailing Natal	280	26 875	656	138
2020	498	18 452	830	268
2019	405	2 590	115	41

Catatan/Note: ...

Sumber/Source: Dinas Kesehatan Kabupaten Mandailing Natal/Public Health Service of Mandailing Natal Regency

Tabel
Table 4.2.11

Jumlah Pasangan Usia Subur, Peserta KB Aktif dan Akseptor Baru menurut Kecamatan di Kabupaten Mandailing Natal, 2019-2021
Number of Fertile Age Couples, Active Family Planning Participants and New Active Family Planning by District in Mandailing Natal Regency, 2019-2021

Kecamatan <i>District</i>	Jumlah Pasangan Usia Subur <i>Number of Fertile Age Couples</i>	Jumlah <i>Total</i>	Akseptor Aktif <i>Active Acceptor</i>	Akseptor Baru Kumulatif <i>New Acceptor Cummulative</i>
			Persentase terhadap PUS <i>Percentage to PUS</i>	
(1)	(2)	(3)	(4)	(5)
Batahan	3 045	2 042	67,06	293
Sinunukan	1 564	658	42,07	451
Batang Natal	7 127	6 646	93,25	477
Lingga Bayu	3 869	3 120	80,64	398
Ranto Baik	3 696	2 685	72,65	329
Kotanopan	5 396	3 326	61,64	512
Ulu Pungkut	748	701	93,72	507
Tambangan	1 274	749	58,79	112
Lembah Sorik Marapi	1 800	1 168	64,89	161
Puncak Sorik Marapi	1 892	144	7,61	395
Muara Sipongi	1 751	1 234	70,47	165
Pakantan	561	406	72,37	115
Panyabungan	16 674	10 710	64,23	1851
Panyabungan Selatan	1 269	639	50,35	246
Panyabungan Barat	1 680	1 176	70,00	459
Panyabungan Utara	3 146	2 066	65,67	528
Panyabungan Timur	3 198	2 269	70,95	486
Huta Bargot	1 214	821	67,63	200
Natal	6 456	5 875	91,00	1158
Muara Batang Gadis	2 954	2 424	82,06	775
Siabu	7 230	4 414	61,05	866
Bukit Malintang	12 570	11 218	89,24	82
Naga Juang	718	592	82,45	163
Mandailing Natal	89 832	65 083	72,45	10 729
2020	85 942	64 851	70,98	10 864
2019	88 454	59 993	69,81	10 864

Catatan/Note: ...

Sumber/Source: Dinas Pengendalian Penduduk dan Keluarga Berencana Kabupaten Mandailing Natal/Official Population Control and Family Planning of Mandailing Natal Regency

Tabel
Table 4.2.12**Banyaknya Klinik KB, Panca Wisma, dan Dasa Wisma Menurut Kecamatan di Kabupaten Mandailing Natal, 2019- 2021**
Number of Family Clinic, Five House, and Ten House by District in Mandailing Natal Regency, 2019 - 2021

Kecamatan District	Klinik KB Clinic of Family Planning			Dasa Wisma Ten House	Panca Wisma Five House
	Depkes	ABRI	Swasta		
(1)	(2)	(3)	(4)	(5)	(6)
Batahan	1	-	-	-	-
Sinunukan	1	-	-	-	-
Batang Natal	1	-	-	-	-
Lingga Bayu	1	-	-	-	-
Ranto Baik	1	-	-	-	-
Kotanopan	1	-	-	-	-
Ulu Pungkut	1	-	-	-	-
Tambangan	1	-	-	-	-
Lembah Sorik Marapi	1	-	-	-	-
Puncak Sorik Marapi	1	-	-	-	-
Muara Sipongi	1	-	-	-	-
Pakantan	1	-	-	-	-
Panyabungan	3	1	2	-	-
Panyabungan Selatan	1	-	-	-	-
Panyabungan Barat	1	-	-	-	-
Panyabungan Utara	1	1	-	-	-
Panyabungan Timur	1	-	-	-	-
Huta Bargot	1	-	-	-	-
Natal	3	-	-	-	-
Muara Batang Gadis	1	-	-	-	-
Siabu	2	-	-	-	-
Bukit Malintang	1	-	-	-	-
Naga Juang	1	-	-	-	-
Mandailing Natal	28	2	2	-	-
2020	28	2	2	-	-
2019	29	2	3	-	-

Catatan/Note: ...

Sumber/Source: Dinas Pengendalian Penduduk dan Keluarga Berencana Kabupaten Mandailing Natal/Official Population Control and Family Planning of Mandailing Natal Regency

Tabel
Table 4.2.13

**Target dan Pencapaian Akseptor Aktif Menurut Alat/
Cara KB yang Digunakan dan Kecamatan di Kabupaten
Mandailing Natal, 2019 - 2021**
*Target and Achievement of Active Acceptor By Contraception
used and District in Mandailing Natal Regency, 2019- 2021*

Kecamatan <i>District</i>	Target <i>Target</i>	Pencapaian Akseptor Aktif <i>Active Acceptor Achievement</i>			
		IUD <i>Intrauterine Device</i>	Pil <i>Pil</i>	Kondom <i>Condom</i>	Suntik <i>Injection</i>
(1)	(2)	(3)	(4)	(5)	(6)
Batahan	2 920	129	393	116	1 013
Sinunukan	1 810	57	113	120	117
Batang Natal	2 980	104	2 504	1 554	1 932
Lingga Bayu	3 540	18	1 157	279	1 437
Ranto Baik	910	52	854	357	1 131
Kotanopan	3 164	358	814	155	1 572
Ulu Pungkut	730	10	140	41	275
Tambangan	1 180	15	174	68	356
Lembah Sorik Marapi	1 040	40	385	140	431
Puncak Sorik Marapi	1 020	0	65	9	70
Muara Sipongi	800	0	103	8	981
Pakantan	614	16	126	65	140
Panyabungan	4 608	539	1 734	785	4 534
Panyabungan Selatan	1 580	55	114	48	285
Panyabungan Barat	955	61	517	136	226
Panyabungan Utara	3 585	3	372	140	1 020
Panyabungan Timur	1 350	70	156	256	1 062
Huta Bargot	940	35	224	115	331
Natal	3 570	96	1 745	338	2 885
Muara Batang Gadis	1 880	3	502	138	1 433
Siabu	3 701	594	741	83	1 887
Bukit Malintang	1 630	721	4 770	721	4 636
Naga Juang	621	4	88	43	352
Mandailing Natal	45 128	2 980	17 791	5 715	28 106
2020	85 942	3 293	15 181	5 400	30 609
2019	88 454	2 828	16 034	5 243	29 147

Catatan/Note: ...

Sumber/Source: Dinas Pengendalian Penduduk dan Keluarga Berencana Kabupaten Mandailing Natal/Official Population Control and Family Planning of Mandailing Natal Regency

Lanjutan Tabel/*Continued Table* 4.2.13

Kecamatan <i>District</i>	Pencapaian Akseptor Aktif <i>Active Acceptor Achievement</i>			Jumlah KB Aktif <i>Active</i> Family Planning Total	Persentase <i>Percentage</i>
	MOW <i>Medical</i> Woman Operation	MOP <i>Medical Man</i> Operation	Implan <i>Implant</i>		
(1)	(2)	(3)	(4)	(5)	(6)
Batahan	45	0	346	2 042	67,06
Sinunukan	38	0	213	658	42,07
Batang Natal	49	0	503	6 646	93,25
Lingga Bayu	37	0	192	3 120	80,64
Ranto Baik	19	0	272	2 685	72,65
Kotanopan	52	0	375	3 326	61,64
Ulu Pungkut	20	0	215	701	93,72
Tambangan	11	0	125	749	58,79
Lembah Sorik Marapi	15	0	157	1 168	64,89
Puncak Sorik Marapi	0	0	0	144	7,61
Muara Sipongi	16	0	126	1 234	70,47
Pakantan	14	0	45	406	72,37
Panyabungan	1 356	93	1 669	10 710	64,23
Panyabungan Selatan	34	0	103	639	50,35
Panyabungan Barat	35	0	201	1 176	70
Panyabungan Utara	26	3	502	2 066	65,67
Panyabungan Timur	50	337	338	2 269	70,95
Huta Bargot	16	0	100	821	67,63
Natal	145	2	664	5 875	91
Muara Batang Gadis	24	0	324	2 424	82,06
Siabu	150	1	958	4 414	61,05
Bukit Malintang	24	2	344	11 218	89,24
Naga Juang	14	0	91	592	82,45
Mandailing Natal	2 190	438	7 863	65 083	72,45
2020	2 205	106	8 057	64 851	75,46
2019	1 700	55	6 457	61 437	69,46

Catatan/*Note*: ...Sumber/*Source*: Dinas Pengendalian Penduduk dan Keluarga Berencana Kabupaten Mandailing Natal/*Official Population Control and Family Planning of Mandailing Natal Regency*

Tabel
Table 4.2.14

**Target dan Pencapaian Akseptor Baru Menurut Alat/
Cara KB yang Digunakan dan Kecamatan di Kabupaten
Mandailing Natal, 2019-2021**
*Target and Achievement of New Acceptor By Contraception
used and District in Mandailing Natal Regency, 2019-2021*

Kecamatan District	Target Target	Pencapaian Akseptor Aktif Active Acceptor Achievement			
		IUD Intrauterine Device	Pil Pil	Kondom Condom	Suntik Injection
(1)	(2)	(3)	(4)	(5)	(6)
Batahan	476	0	84	76	98
Sinunukan	331	0	172	86	135
Batang Natal	533	0	115	134	106
Lingga Bayu	472	0	76	98	162
Ranto Baik	461	0	77	57	121
Kotanopan	532	52	181	96	146
Ulu Pungkut	365	0	189	96	171
Tambangan	471	0	34	16	14
Lembah Sorik Marapi	311	8	51	48	44
Puncak Sorik Marapi	292	0	178	73	122
Muara Sipongi	342	0	48	48	51
Pakantan	308	0	17	45	28
Panyabungan	671	49	760	307	621
Panyabungan Selatan	477	8	83	25	88
Panyabungan Barat	351	0	164	79	152
Panyabungan Utara	523	0	287	22	150
Panyabungan Timur	501	0	143	169	154
Huta Bargot	306	0	59	39	77
Natal	582	0	645	129	298
Muara Batang Gadis	306	0	376	110	248
Siabu	401	62	183	16	433
Bukit Malintang	782	3	5	8	55
Naga Juang	519	0	25	7	96
Mandailing Natal	10 313	182	3 952	1 784	3 570
2020	9 564	273	6 037	240	9 930
2019	9 405	277	10 981	3 189	12 895

Catatan/Note: ...

Sumber/Source: Dinas Pengendalian Penduduk dan Keluarga Berencana Kabupaten Mandailing Natal/Official Population Control and Family Planning of Mandailing Natal Regency

Lanjutan Tabel/*Continued Table* 4.2.14

Kecamatan <i>District</i>	Pencapaian Akseptor Baru <i>New Acceptor Achievement</i>		Jumlah KB Baru <i>New Family Planning Participants</i>	Persentase <i>Percentage</i>
	Operasi Medis <i>Medical Operation</i>	Implan <i>Implant</i>		
(1)	(3)	(4)	(5)	(6)
Batahan	-	35	293	61,55
Sinunukan	-	58	451	136,25
Batang Natal	-	122	477	89,49
Lingga Bayu	-	62	398	84,32
Ranto Baik	-	74	329	71,37
Kotanopan	-	37	512	96,24
Ulu Pungkut	-	51	507	138,9
Tambangan	-	48	112	23,78
Lembah Sorik Marapi	-	10	161	51,77
Puncak Sorik Marapi	-	22	395	135,27
Muara Sipongi	-	18	165	48,25
Pakantan	-	25	115	37,34
Panyabungan	-	114	1 851	275,86
Panyabungan Selatan	-	42	246	51,57
Panyabungan Barat	-	64	459	130,77
Panyabungan Utara	-	69	528	100,96
Panyabungan Timur	-	20	486	97,01
Huta Bargot	-	25	200	65,36
Natal	-	86	1 158	198,97
Muara Batang Gadis	-	41	775	253,27
Siabu	-	172	866	215,96
Bukit Malintang	-	11	82	10,49
Naga Juang	-	35	163	31,41
Mandailing Natal	-	1 241	10 729	104,03
2020	-	416	16 896	176,66
2019	77	1 129	11 090	117,92

Catatan/*Note*: ...Sumber/*Source*: Dinas Pengendalian Penduduk dan Keluarga Berencana Kabupaten Mandailing Natal/*Official Population Control and Family Planning of Mandailing Natal Regency*

4.3 AGAMA DAN SOSIAL LAINNYA RELIGION AND OTHER SOCIAL AFFAIRS

Tabel 4.3.1 Jumlah Penduduk Menurut Kecamatan dan Agama yang Dianut di Kabupaten Mandailing Natal, 2021
Population by Subdistrict and Religion in Mandailing Natal Regency, 2021

Kecamatan Subdistrict	Islam	Protestan Protestant	Katolik Catholic	Hindu	Budha Buddha	Lainnya Others	Jumlah Total
(1)	(2)	(3)	(4)	(5)	(6)	(7)	(8)
Batahan							22 926
Sinunukan							22 110
Batang Natal							25 468
Lingga Bayu							27 966
Ranto Baik							14 310
Kotanopan							27 902
Ulu Pungkut							4 690
Tambangan							10 968
Lembah Sorik Marapi							11 024
Puncak Sorik Marapi							9 028
Muara Sipongi							12 679
Pakantan							2 229
Panyabungan							90 838
Panyabungan Selatan							10 355
Panyabungan Barat							10 802
Panyabungan Utara							22 707
Panyabungan Timur							14 329
Huta Bargot							8 889
Natal							34 414
Muara Batang Gadis							23 001
Siabu							53 583
Bukit Malintang							12 893
Naga Juang							4 951
Mandailing Natal							478 062

Catatan/Note: Data jumlah penduduk berdasarkan agama yang dianut belum tersedia/ *Population by Religion not yet available*
Sumber/Source: BPS, /BPS-Statistics Indonesia,

Tabel
Table 4.3.2**Jumlah Tempat Peribadatan Menurut Kecamatan di
Kabupaten Mandailing Natal, 2021**
*Number of Places of Worship by Subdistrict in Mandailing
Natal Regency, 2021*

Kecamatan Subdistrict	Masjid Mosque	Mushola Pray Room	Gereja Protestan Protestant Church	Gereja Katholik Catholic Church	Pura Temple	Vihara
(1)	(2)	(3)	(4)	(5)	(6)	(7)
Batahan	34	-	3	-	-	-
Sinunukan	28	34	3	-	-	-
Batang Natal	43	-	1	-	-	-
Lingga Bayu	30	-	4	1	-	-
Ranto Baik	25	-	3	-	-	-
Kotanopan	53	-	1	-	-	-
Ulu Pungkut	14	-	-	-	-	-
Tambangan	22	-	-	-	-	-
Lembah Sorik Marapi	13	2	-	-	-	-
Puncak Sorik Marapi	12	4	-	-	-	-
Muara Sipongi	31	-	1	-	-	-
Pakantan	7	1	1	-	-	-
Panyabungan	73	5	2	-	-	-
Panyabungan Selatan	18	-	-	-	-	-
Panyabungan Barat	10	-	-	-	-	-
Panyabungan Utara	20	2	16	2	-	-
Panyabungan Timur	16	-	-	-	-	-
Huta Bargot	17	6	-	-	-	-
Natal	56	6	4	-	-	-
Muara Batang Gadis	19	-	-	-	-	-
Siabu	49	-	11	1	-	-
Bukit Malintang	14	-	5	-	-	-
Naga Juang	3	-	7	1	-	-
Mandailing Natal	607	60	62	5	-	-

Catatan/Note: ...

Sumber/Source: Kementerian Agama Kab. Mandailing Natal/The Religious Ministry Office of Mandailing Natal

Tabel
Table 4.3.3**Jumlah Ahli Agama Menurut Kecamatan di Kabupaten Mandailing Natal, 2019-2021**
Number of Specialist in the Religion by District in Mandailing Natal Regency, 2019-2021

Kecamatan Subdistrict	Ulama Moslem Scholar	Mublig Moslem Missioner	Khatib Preacher	Imam Moslem Prayer Leader	Penyuluh Agama Religion Counselor	
					PNS Civil Servants	Non PNS Non Civil Servants
(1)	(2)	(3)	(4)	(5)	(7)	(8)
Batahan	60	54	66	87	-	9
Sinunukan	17	29	112	78	-	7
Batang Natal	88	10	133	162	-	8
Lingga Bayu	37	23	71	69	-	9
Ranto Baik	63	10	48	49	-	8
Kotanopan	23	16	76	68	-	8
Ulu Pungkut	1	1	18	24	-	8
Tambangan	1	3	64	77	-	8
Lembah Sorik Marapi	30	33	49	49	-	8
Puncak Sorik Marapi	3	10	51	28	-	7
Muara Sipongi	1	1	72	102	-	8
Pakantan	3	2	21	23	-	7
Panyabungan	90	102	531	549	2	11
Panyabungan Selatan	1	25	32	38	1	8
Panyabungan Barat	4	1	38	48	-	7
Panyabungan Utara	22	17	47	48	1	8
Panyabungan Timur	19	16	57	71	-	7
Huta Bargot	-	8	39	50	-	7
Natal	10	4	35	30	-	8
Muara Batang Gadis	4	5	54	68	-	4
Siabu	106	123	190	168	1	11
Bukit Malintang	18	7	64	63	-	10
Naga Juang	3	3	3	10	-	-
Mandailing Natal	604	503	1871	1959	5	176
2020	604	503	1871	1959	5	168
2019	321	322	1367	1413	4	175

Catatan/Note: ...

Sumber/Source: Kementerian Agama Kab. Mandailing Natal/The Religious Ministry Office of Mandailing Natal

Lanjutan Tabel/*Continued Table* 4.3.3

Kecamatan <i>Subdistrict</i>	Pengajar <i>Teacher</i>		Pendeta Kristen <i>Christian Scollar</i>		Jumlah <i>Total</i>
	TPA	TSPA	Protestan <i>Priest</i>	Katolik <i>Pastor</i>	
(1)	(8)	(9)	(10)	(11)	(12)
Batahan	67	42	1	-	110
Sinunukan	86	33	3	-	122
Batang Natal	78	-	1	-	79
Lingga Bayu	18	4	2	-	24
Ranto Baik	59	25	2	-	86
Kotanopan	144	12	-	-	156
Ulu Pungkut	24	-	-	-	24
Tambangan	69	-	-	-	69
Lembah Sorik Marapi	46	-	-	-	46
Puncak Sorik Marapi	44	3	-	-	47
Muara Sipongi	16	-	-	-	16
Pakantan	9	-	1	-	10
Panyabungan	813	12	1	-	826
Panyabungan Selatan	12	-	-	-	12
Panyabungan Barat	45	16	-	-	61
Panyabungan Utara	51	28	9	-	88
Panyabungan Timur	62	3	-	-	65
Huta Bargot	27	4	-	-	31
Natal	30	-	1	-	31
Muara Batang Gadis	26	35	-	-	61
Siabu	118	99	6	-	223
Bukit Malintang	32	-	1	-	33
Naga Juang	7	-	5	-	12
Mandailing Natal	1 883	316	33	-	2 232
2020	1 883	316	33	-	2 232
2019	1 883	316	33	-	2 332

Catatan/*Note*: ...Sumber/*Source*: Kementerian Agama Kab. Mandailing Natal/*The Religious Ministry Office of Mandailing Natal*

Tabel 4.3.4 Jumlah KUA dan Pembantu Penghulu/P3N Menurut Kecamatan di Kabupaten Mandailing Natal, 2019-2021
Number of KUA and P3N by District in Mandailing Natal Regency, 2019-2021

Kecamatan Subdistrict	Jumlah KUA dan P3N Number of KUA and P3N		
	KUA	P3N	Jumlah Total
(1)	(2)	(3)	(4)
Batahan	1	-	1
Sinunukan	1	-	1
Batang Natal	1	-	1
Lingga Bayu	1	-	1
Ranto Baik	1	-	1
Kotanopan	1	-	1
Ulu Pungkut	1	-	1
Tambangan	1	-	1
Lembah Sorik Marapi	1	-	1
Puncak Sorik Marapi	1	-	1
Muara Sipongi	1	-	1
Pakantan	1	-	1
Panyabungan	1	-	2
Panyabungan Selatan	1	-	1
Panyabungan Barat	1	-	1
Panyabungan Utara	1	-	1
Panyabungan Timur	1	-	1
Huta Bargot	1	-	1
Natal	1	-	1
Muara Batang Gadis	1	-	1
Siabu	1	-	1
Bukit Malintang	1	-	1
Naga Juang	1	-	1
Mandailing Natal	23	-	23
2020	23	-	23
2019	23	62	85

Catatan/Note: ...

Sumber/Source: Kementerian Agama Kab. Mandailing Natal/The Religious Ministry Office of Mandailing Natal

Tabel
Table 4.3.5**Jumlah Pemberi, Penerima, dan Banyaknya Hewan Qurban Menurut Kecamatan di Kabupaten Mandailing Natal, 2019-2021**
Number of Qurban by Suplier, Receiver, and Type of Qurban Animal By District in Mandailing Natal Regency , 2019-2021

Kecamatan Subdistrict	Pemberi Qurban Qurban Suplier	Penerima Qurban Qurban Receiver	Jumlah Hewan Qurban Total of Sacrificial Animal		
			Sapi Cattle	Kambing Lamb	Jumlah Total
(1)	(2)	(3)	(4)	(5)	(7)
Batahan	822	8 220	114	24	138
Sinunukan	2 257	5 453	140	19	159
Batang Natal	999	7 800	89	22	111
Lingga Bayu	502	5 290	71	13	84
Ranto Baik	939	8 299	144	65	209
Kotanopan	1 856	8 018	255	16	271
Ulu Pungkut	44	5 020	25	17	42
Tambangan	1 609	3 180	232	19	251
Lembah Sorik Marapi	1 420	9 851	228	53	281
Puncak Sorik Marapi	613	2 987	87	4	91
Muara Sipongi	408	3 850	50	34	84
Pakantan	158	660	22	4	26
Panyabungan	1 184	11 370	358	168	526
Panyabungan Selatan	1 807	2 903	255	10	265
Panyabungan Barat	446	3 216	65	13	78
Panyabungan Utara	1 221	36 907	155	16	171
Panyabungan Timur	400	2 070	63	8	71
Huta Bargot	394	2 554	57	2	59
Natal	2 421	20 484	339	34	373
Muara Batang Gadis	1 126	3 405	159	22	181
Siabu	1 404	17 598	199	10	209
Bukit Malintang	982	11 643	141	4	145
Naga Juang	140	1 000	20	-	20
Mandailing Natal	23 152	181 778	3 268	577	3 845
2020	23 152	181 778	3 268	577	3 845
2019	9 955	110 414	1 337	610	1 947

Catatan/Note: ...

Sumber/Source: Kementerian Agama Kab. Mandailing Natal/The Religious Ministry Office of Mandailing Natal

Tabel
Table 4.3.6

Jumlah Jemaah Haji yang Diberangkatkan ke Tanah Suci Makkah menurut Kecamatan di Kabupaten Mandailing Natal, 2019-2021
Number of Hajj Pilgrims Departured to The Holyland of Mecca by District in Mandailing Natal Regency, 2019-2021

Kecamatan Subdistrict	Berangkat/ Departure			Kembali/Return		
	Laki-laki Male	Perempuan Female	Jumlah Total	Laki-laki Male	Perempuan Female	Jumlah Total
(1)	(2)	(3)	(4)	(5)	(6)	(7)
Batahan	-	-	-	-	-	-
Sinunukan	-	-	-	-	-	-
Batang Natal	-	-	-	-	-	-
Lingga Bayu	-	-	-	-	-	-
Ranto Baik	-	-	-	-	-	-
Kotanopan	-	-	-	-	-	-
Ulu Pungkut	-	-	-	-	-	-
Tambangan	-	-	-	-	-	-
Lembah Sorik Marapi	-	-	-	-	-	-
Puncak Sorik Marapi	-	-	-	-	-	-
Muara Sipongi	-	-	-	-	-	-
Pakantan	-	-	-	-	-	-
Panyabungan	-	-	-	-	-	-
Panyabungan Selatan	-	-	-	-	-	-
Panyabungan Barat	-	-	-	-	-	-
Panyabungan Utara	-	-	-	-	-	-
Panyabungan Timur	-	-	-	-	-	-
Huta Bargot	-	-	-	-	-	-
Natal	-	-	-	-	-	-
Muara Batang Gadis	-	-	-	-	-	-
Siabu	-	-	-	-	-	-
Bukit Malintang	-	-	-	-	-	-
Naga Juang	-	-	-	-	-	-
Mandailing Natal	-	-	-	-	-	-
2020	-	-	-	-	-	-
2019	192	304	496	191	304	495

Catatan/Note: ...

Sumber/Source: Kementerian Agama Kab. Mandailing Natal/The Religious Ministry Office of Mandailing Natal

Tabel
Table 4.3.7

Jumlah Jemaah Haji yang Diberangkatkan ke Tanah Suci Makkah menurut Kecamatan dan Pendidikan di Kabupaten Mandailing Natal, 2019-2021
Number of Hajj Pilgrims Departured to The Holyland of Mecca by District and education in Mandailing Natal Regency, 2019-2021

Kecamatan Subdistrict	Tingkat Pendidikan Grade					Jumlah Total
	SD Elementary School	SLTP Junior High School	SLTA Senior High School	D3	S1/S2	
(1)	(2)	(3)	(4)	(5)	(6)	(7)
Batahan	-	-	-	-	-	-
Sinunukan	-	-	-	-	-	-
Batang Natal	-	-	-	-	-	-
Lingga Bayu	-	-	-	-	-	-
Ranto Baik	-	-	-	-	-	-
Kotanopan	-	-	-	-	-	-
Ulu Pungkut	-	-	-	-	-	-
Tambangan	-	-	-	-	-	-
Lembah Sorik Marapi	-	-	-	-	-	-
Puncak Sorik Marapi	-	-	-	-	-	-
Muara Sipongi	-	-	-	-	-	-
Pakantan	-	-	-	-	-	-
Panyabungan	-	-	-	-	-	-
Panyabungan Selatan	-	-	-	-	-	-
Panyabungan Barat	-	-	-	-	-	-
Panyabungan Utara	-	-	-	-	-	-
Panyabungan Timur	-	-	-	-	-	-
Huta Bargot	-	-	-	-	-	-
Natal	-	-	-	-	-	-
Muara Batang Gadis	-	-	-	-	-	-
Siabu	-	-	-	-	-	-
Bukit Malintang	-	-	-	-	-	-
Naga Juang	-	-	-	-	-	-
Mandailing Natal	-	-	-	-	-	-
2020	-	-	-	-	-	-
2019	185	60	134	26	91	496

Catatan/Note: ...

Sumber/Source: Kementerian Agama Kab. Mandailing Natal/The Religious Ministry Office of Mandailing Natal

Tabel
Table 4.3.8

Jumlah Jemaah Haji yang Diberangkatkan ke Tanah Suci Makkah menurut Kecamatan dan Pekerjaan di Kabupaten Mandailing Natal, 2019-2021
Number of Hajj Pilgrims Departured to The Holyland of Mecca by District and Profession in Mandailing Natal Regency, 2019-2021

Kecamatan Subdistrict	Pekerjaan /Profession					Jumlah Total
	PNS/ Pensiunan Civil Servant/ Retired	Petani Farmers	Pedagang Traders	BUMN/ BUMD State Owned Enterprises	TNI/Polri TNI/Polri	
(1)	(2)	(3)	(4)	(5)	(6)	(7)
Batahan	-	-	-	-	-	-
Sinunukan	-	-	-	-	-	-
Batang Natal	-	-	-	-	-	-
Lingga Bayu	-	-	-	-	-	-
Ranto Baek	-	-	-	-	-	-
Kotanopan	-	-	-	-	-	-
Ulu Pungkut	-	-	-	-	-	-
Tambangan	-	-	-	-	-	-
Lembah Sorik Marapi	-	-	-	-	-	-
Puncak Sorik Marapi	-	-	-	-	-	-
Muara Sipongi	-	-	-	-	-	-
Pakantan	-	-	-	-	-	-
Panyabungan	-	-	-	-	-	-
Panyabungan Selatan	-	-	-	-	-	-
Panyabungan Barat	-	-	-	-	-	-
Panyabungan Utara	-	-	-	-	-	-
Panyabungan Timur	-	-	-	-	-	-
Huta Bargot	-	-	-	-	-	-
Natal	-	-	-	-	-	-
Muara Batang Gadis	-	-	-	-	-	-
Siabu	-	-	-	-	-	-
Bukit Malintang	-	-	-	-	-	-
Naga Juang	-	-	-	-	-	-
Mandailing Natal	-	-	-	-	-	-
2020	-	-	-	-	-	-
2019	118	131	16	1	3	496

Catatan/Note: ...

Sumber/Source: Kementerian Agama Kab. Mandailing Natal/The Religious Ministry Office of Mandailing Natal

Tabel
Table 4.3.9

**Jumlah Jamaah Haji dan Ongkos per Orang Melalui Udara
di Kabupaten Mandailing Natal, 2005-2021**
*Number of Pilgrims and Cost per Person by Airplane in
Mandailing Natal Regency, 2005-2021*

Tahun Year	Jamaah Haji (Orang) Pilgrims (Person)	Ongkos/Orang (Rp) Cost/Person (Rp)
(1)	(2)	(3)
2005 M/1426 H	316	US \$ 2 623,44 + Rp. 722.327,00
2006 M/1427 H	311	US \$ 2 753,70 + Rp. 466.864,00
2007 M/1428 H	414	US \$ 2 822,80 + Rp. 400.100,00
2008 M/1429 H	428	US \$ 3 292,00 + Rp. 501.000,00
2009 M/1430 H	449	US \$ 3 333,00 + Rp. 100.000,00
2010 M/1431 H	489	US \$ 3 337,00
2011 M/1432 H	469	US \$ 3 327,00
2012 M/1433 H	646	US \$ 3 388,00
2013 M/1434 H	397	US \$ 3 263,00
2014 M/1435 H	390	US \$ 2 978,90
2015 M/1436 H	476	US \$ 2 404,00
2016 M/1437 H	459	Rp. 31.672.827,00
2017 M/1438 H	491	Rp. 31.707.400,00
2018 M/1439 H	490	Rp. 31.840.375,00
2019 M/1440 H	496	Rp. 31.730.375,00
2020 M/1441 H	-	-
2021 M/1442 H	-	-

Catatan/Note: ...

Sumber/Source: Kementerian Agama Kab. Mandailing Natal/The Religious Ministry Office of Mandailing Natal

Tabel
Table 4.3.10

Perkara yang masuk dan Diputuskan Oleh Pengadilan Agama (PA) Menurut Kecamatan di Kabupaten Mandailing Natal, 2019 - 2021
Reported Case and Solved by Religious Court by District in Mandailing Natal Regency, 2019 - 2021

Kecamatan Subdistrict	Sisa Tahun Lalu <i>Rest of Last Year</i>	Diterima <i>Received</i>		Jumlah <i>Total</i>	Diselesaikan <i>Solved</i>	Belum Selesai <i>Unsolved</i>
		Perkara Baru <i>New Case</i>				
(1)	(2)	(3)	(4)	(5)	(6)	
Batahan	1	31	32	32	-	
Sinunukan	3	40	43	41	2	
Batang Natal	1	31	32	31	1	
Lingga Bayu	1	22	23	23	-	
Ranto Baik	-	9	9	9	-	
Kotanopan	2	26	28	28	-	
Ulu Pungkut	-	4	4	4	-	
Tambangan	-	22	22	22	-	
Lembah Sorik Marapi	2	19	21	21	-	
Puncak Sorik Marapi	1	19	20	20	-	
Muara Sipongi	1	22	23	23	-	
Pakantan	-	4	4	4	-	
Panyabungan	9	217	226	222	4	
Panyabungan Selatan	-	19	19	19	-	
Panyabungan Barat	-	13	13	13	-	
Panyabungan Utara	3	27	30	29	1	
Panyabungan Timur	1	19	20	20	-	
Huta Bargot	0	22	22	20	2	
Natal	4	34	38	36	2	
Muara Batang Gadis	-	4	4	4	-	
Siabu	7	105	112	111	1	
Bukit Malintang	-	48	48	48	-	
Naga Juang	-	8	8	8	-	
Mandailing Natal	36	765	801	788	13	
2020	-	755	755	719	36	
2019	15	711	726	726	-	

Catatan/Note: ...

Sumber/Source: Pengadilan Agama Kab. Mandailing Natal/The Religious Ministry Office of Mandailing Natal

Tabel
Table 4.3.11

Perkara yang masuk dan Diputuskan Oleh Pengadilan Agama (PA) Menurut Kecamatan di Kabupaten Mandailing Natal, 2019 - 2021
Reported Case and Solved by Religious Court by District in Mandailing Natal Regency, 2019- 2021

	Kecamatan Subdistrict	Sisa Tahun Lalu <i>Rest of Last Year</i>	Diterima <i>Received</i>		Diselesaikan <i>Solved</i>	Belum Selesai <i>Unsolved</i>
			Perkara Baru <i>New Case</i>	Jumlah <i>Total</i>		
	(1)	(2)	(3)	(4)	(5)	(6)
1	Izin Poligami	-	-	-	-	-
2	Pencegahan Perkawinan	-	-	-	-	-
3	Penolakan Perkara oleh PPN	-	-	-	-	-
4	Pembatalan Perkawinan	-	1	1	1	-
5	Kelalaian atas Kewajiban Suami/Istri	-	-	-	-	-
6	Cerai Talak	11	176	187	185	2
7	Cerai Gugat	19	365	384	377	7
8	Harta Bersama	2	2	4	2	2
9	Penguasaan Anak/Hadhanah	-	-	-	-	-
10	Nafkah Anak oleh Ibu	-	-	-	-	-
11	Hak-hak Bekas Istri	-	-	-	-	-
12	Pengesahan Anak	-	-	-	-	-
13	Pencabutan Kel. Orang Tua	-	-	-	-	-
14	Perwalian	-	4	4	4	-
15	Pencabutan Kekuasaan Wali	-	-	-	-	-
16	Penunjukan Orang Lain Sebagai Wali	-	-	-	-	-
17	Ganti Rugi Terhadap Wali	-	0	0	0	-

Catatan/Note: ...

Sumber/Source: Pengadilan Agama Kab. Mandailing Natal/The Religious Ministry Office of Mandailing Natal

Lanjutan Tabel/Continued Table 4.3.11

	Kecamatan Subdistrict	Sisa Tahun Lalu Rest of Last Year	Diterima Received Perkara Baru New Case	Jumlah Total	Diselesaikan Solved	Belum Selesai Unsolved
	(1)	(2)	(3)	(4)	(5)	(6)
18	Asal Usul Anak/Pengangkata Anak	-	-	-	-	-
19	Pen. Kawin Campuran	-	-	-	-	-
20	Itsbat Nikah	-	-	-	-	-
21	Izin Kawin	-	143	143	142	1
22	Dispensasi Kawin	-	-	-	-	-
23	Wali Adhol	-	63	63	63	-
24	Ekonomi Syariah	-	-	-	-	-
25	Waris	1	-	1	1	-
26	Wasiat	3	4	7	6	1
27	Wakaf	-	-	-	-	-
28	Zakat/Infaq/Shadaqah	-	-	-	-	-
29	Penetapan Ahli Waris	-	-	-	-	-
30	P3HP	-	6	6	6	-
31	Derden Verzet	-	-	-	-	-
32	Lain-lain	-	-	-	-	-
	Mandailing Natal	36	765	801	788	13
	2020	-	755	755	719	36
	2019	15	711	726	726	-

Catatan/Note: ...

Sumber/Source: Pengadilan Agama Kab. Mandailing Natal/The Religious Ministry Office of Mandailing Natal

Tabel
Table 4.3.12**Jumlah Desa¹/Kelurahan yang Mengalami Bencana Alam²
Menurut Kecamatan di Kabupaten Mandailing Natal,
2019 - 2021**
**Number of Villages¹/Kelurahan that Had Natural Disaster²
by Subdistrict in Mandailing Natal Regency, 2019 - 2021**

Kecamatan Subdistrict	Banjir/Flood		
	2019	2020	2021
(1)	(2)	(3)	(4)
Batahan	7	7	7
Sinunukan	-	2	2
Batang Natal	7	1	-
Lingga Bayu	15	-	-
Ranto Baik	9	8	2
Kotanopan	2	2	-
Ulu Pungkut	-	-	-
Tambangan	9	-	-
Lembah Sorik Marapi	-	-	-
Puncak Sorik Marapi	1	-	-
Muara Sipongi	-	6	-
Pakantan	-	4	-
Panyabungan	6	3	5
Panyabungan Selatan	-	-	-
Panyabungan Barat	-	-	-
Panyabungan Utara	8	7	-
Panyabungan Timur	-	-	-
Huta Bargot	7	-	3
Natal	14	3	4
Muara Batang Gadis	9	4	4
Siabu	3	8	1
Bukit Malintang	-	-	-
Naga Juang	-	-	-
Mandailing Natal	88	55	28

Lanjutan Tabel/*Continued Table 4.3.3*

Kecamatan Subdistrict	Gempa Bumi/ <i>Earthquake</i>		
	2019	2020	2021
(1)	(5)	(6)	(7)
Batahan	5	-	-
Sinunukan	-	-	-
Batang Natal	-	-	-
Lingga Bayu	-	-	-
Ranto Baik	-	-	-
Kotanopan	-	4	-
Ulu Pungkut	-	-	-
Tambangan	-	-	-
Lembah Sorik Marapi	-	-	-
Puncak Sorik Marapi	1	-	-
Muara Sipongi	-	-	-
Pakantan	-	-	-
Panyabungan	-	-	-
Panyabungan Selatan	-	-	-
Panyabungan Barat	-	-	-
Panyabungan Utara	-	-	-
Panyabungan Timur	-	-	-
Huta Bargot	-	-	7
Natal	26	3	-
Muara Batang Gadis	7	6	8
Siabu	-	-	-
Bukit Malintang	-	-	-
Naga Juang	-	-	-
Mandailing Natal	39	13	15

Lanjutan Tabel/*Continued Table 4.3.3*

Kecamatan <i>Subdistrict</i>	Tanah Longsor/ <i>Landslide</i>		
	2019	2020	2021
(1)	(8)	(9)	(10)
Batahan	1	-	-
Sinunukan	-	-	-
Batang Natal	6	1	-
Lingga Bayu	1	-	-
Ranto Baik	-	-	-
Kotanopan	8	3	2
Ulu Pungkut	-	1	1
Tambangan	1	-	-
Lembah Sorik Marapi	-	-	-
Puncak Sorik Marapi	-	-	-
Muara Sipongi	1	1	1
Pakantan	-	2	2
Panyabungan	1	-	-
Panyabungan Selatan	1	-	-
Panyabungan Barat	-	-	-
Panyabungan Utara	-	-	-
Panyabungan Timur	-	-	-
Huta Bargot	-	-	-
Natal	-	-	-
Muara Batang Gadis	3	-	-
Siabu	-	1	-
Bukit Malintang	-	-	-
Naga Juang	-	-	-
Mandailing Natal	23	9	6

Catatan/*Note*: ¹ Desa pada tabel ini termasuk Unit Permukiman Transmigrasi (UPT) yang masih dibina oleh kementerian terkait dan nagari di Provinsi Sumatera Barat/*Villages in this table are included in Transmigration Settlement Unit which is still fostered by the relevant ministries and the nagari in the Province of Sumatera Barat*

² Terjadi dalam tiga tahun terakhir sampai dengan saat pencacahan/*Occured during the last three years by the time of enumeration*

Sumber/*Source*: BPS, Pendataan Potensi Desa (Podes)/*BPS-Statistics Indonesia, Village Potential Data Collecting*

4.4 KEMISKINAN POVERTY

Tabel 4.4.1 **Garis Kemiskinan, Jumlah, dan Persentase Penduduk Miskin di Kabupaten Mandailing Natal, 2013–2021**
Poverty Line, Number, and Percentage of Poor People in Mandailing Natal Regency, 2013–2021

Tahun Year	Garis Kemiskinan (rupiah/kapita/bulan) Poverty Line (rupiah/capita/month)	Jumlah Penduduk Miskin (ribu) Number of Poor People (thousand)	Persentase Penduduk Miskin Percentage of Poor People
(1)	(2)	(3)	(4)
2013	265 043	40,69	9,62
2014	268 034	39,68	9,28
2015	280 506	47,79	11,13
2016	304 669	47,67	10,98
2017	319 777	48,30	11,02
2018	336 820	42,39	9,58
2019	356 058	40,64	9,11
2020	400 721	41,31	9,18
2021	423 017	43,24	9,49

Catatan/Note: ...

Sumber/Source: .BPS, Survei Sosial Ekonomi Nasional Maret/BPS-Statistics Indonesia, March National Socioeconomic Survey

Tabel
Table 4.4.2

Indeks Kedalaman Kemiskinan dan Indeks Keparahan Kemiskinan di Kabupaten Mandailing Natal, 2013–2021
Poverty Gap Index and Poverty Severity Index in Mandailing Natal Regency, 2013–2021

Tahun Year	Indeks Kedalaman Kemiskinan Poverty Gap Index	Indeks Keparahan Kemiskinan Poverty Severity Index
(1)	(2)	(3)
2013	1,61	0,39
2014	1,32	0,34
2015	1,41	0,30
2016	1,27	0,30
2017	1,86	0,40
2018	1,48	0,33
2019	1,01	0,17
2020	1,14	0,19
2021	1,44	0,37

Catatan/Note: ...

Sumber/Source: ...BPS, Survei Sosial Ekonomi Nasional Maret/BPS-Statistics Indonesia, March National Socioeconomic Survey

Tabel
Table 4.4.3

**Perbandingan Gini Rasio Kabupaten Mandailing Natal
dengan Provinsi Sumatera Utara, 2012–2021**
*Comparison of Gini Rastio Mandailing Natal Regency and
Sumatera Utara Province, 2012–2021*

Tahun Year	Gini Rasio Gini Ratio	
	Kabupaten Mandailing Natal Mandailing Natal Regency	Provinsi Sumatera Utara Sumatera Utara Province
(1)	(2)	(3)
2012	0,3186	0,3418
2013	0,2763	0,3342
2014	0,2791	0,3106
2015	0,2874	0,3360
2016	0,2700	0,3190
2017	0,2523	0,3150
2018	0,2574	0,3176
2019	0,2623	0,3165
2020	0,2479	0,3161
2021	0,2403	0,3145

Catatan/Note: ...

Sumber/Source: .BPS, Survei Sosial Ekonomi Nasional Maret/BPS-Statistics Indonesia, March National Socioeconomic Survey

4.5 KRIMINALITAS CRIME

Tabel 4.5.1 Banyaknya Peristiwa Kejahatan/Pelanggaran yang Dilaporkan dan Diselesaikan Menurut Jenisnya di Kabupaten Mandailing Natal, 2019–2021
Number of Crime/Delinquency Reported and Solved by Type in Mandailing Natal Regency, 2019-2021

	Jenis Kejahatan/Pelanggaran <i>Type of Crime/Delinquency</i>	Pasal KUHP <i>KUHP Article</i>	Jumlah <i>Total</i>	Ket. <i>Add</i>
	(1)	(2)	(3)	(4)
1	Kejahatan Politik <i>Political Crime</i>	-	-	-
2	Kejahatan Terhadap Kepala Daerah Pemerintah <i>Against Head of Regency</i>	-	-	-
3	Kejahatan Terhadap Ketertiban Umum <i>Against Public Order</i>	-	8	-
4	Kebakaran <i>Fire</i>	-	1	-
5	Pembakaran <i>Arson</i>	-	-	-
6	Memberi Suap <i>Bribery</i>	-	-	-
7	Kejahatan Mata Uang <i>Crime Related to Money</i>	-	-	-
8	Kejahatan Materai dan Merek <i>Seal and Trade Mark Forgery</i>	-	-	-
9	Melanggar Kesopanan <i>Morality Offence</i>	-	-	-
10	Perzinahan <i>Adultery</i>	-	-	-
11	Perkosaan <i>Rape</i>	-	-	-
12	Perjudian <i>Gambling</i>	-	6	-

Catatan/Note: ...

Sumber/Source: Kejaksaan Negeri Mandailing Natal/*Public Prosecution Office of Mandailing Natal Regency*

Lanjutan Tabel/Continued Table 4.5.1

Jenis Kejahatan/Pelanggaran Type of Crime/Delinquency		Pasal KUHP KUHP Article	Jumlah Total	Ket. Add
(1)	(2)	(3)	(4)	
13	Penculikan /Kidnapping	-	-	-
14	Pembunuhan/Murder	-	-	-
15	Penganiayaan Berat /Heavy Violence	-	17	-
16	Penganiayaan Ringan/Light Violence	-	2	-
17	Pencurian Biasa/Theft	-	16	-
18	Pencurian Ringan/Light Theft	-	10	-
19	Pencurian dengan Kekerasan/Theft by Force	-	2	-
20	Pencurian dengan pemberatan Theft and Heavy Violence	-	1	-
21	Penghinaan/Contempt	-	3	-
22	Pemerasan/Blackmail	-	-	-
23	Penggelapan/Embezzlement	-	6	-
24	Penipuan/Swindle	-	2	-
25	Merusak/Destruction	-	1	-
26	Penadah/Fence	-	1	-
27	Menerima Suap/Bribe Receiver	-	-	-
28	Kejahatan Ekonomi/Economic Crime	-	-	-

Catatan/Note: ...

Sumber/Source: Kejaksaan Negeri Mandailing Natal/Public Prosecution Office of Mandailing Natal Regency

Lanjutan Tabel/*Continued Table* 4.5.1

	Jenis Kejahatan/Pelanggaran <i>Type of Crime/Delinquency</i>	Pasal KUHP <i>KUHP Article</i>	Jumlah <i>Total</i>	Ket. <i>Add</i>
	(1)	(2)	(3)	(4)
29	Pencurian Kendaraan Bermotor <i>Motor vehicle Robbery</i>	-	-	-
30	Pencurian Kawat Telepon <i>Phone wire Theft</i>	-	-	-
31	Kejahatan Narkotik <i>Narcotic Crime</i>	-	79	-
32	Tindak Pidana Kehutanan <i>Crime Related to Forest</i>	-	-	-
33	Pelanggaran Lantas Menyebabkan Luka Berat <i>Traffic Offence</i>	-	-	-
34	Pelanggaran Lantas Menyebabkan Kematian <i>Traffic Offence</i>	-	1	-
35	Pelanggaran Lalu Lintas <i>Traffic Offence</i>	-	1	-
36	Undang-Undang Peradilan Anak <i>Constitution of Juvenile Justice</i>	-	10	-
37	Kekerasan Dalam Rumah Tangga <i>Domestic Violence</i>	-	7	-
38	Senjata Api <i>Firearms</i>	-	-	-
39	Pertambangan Mineral <i>Mineral Mining</i>	-	1	-
	Mandailing Natal	-	1 75	-
	2020	-	1 946	-
	2019	-	3 490	-

Catatan/*Note*: ...Sumber/*Source*: Kejaksaan Negeri Mandailing Natal /*Public Prosecution Office of Mandailing Natal Regency*

Tabel
Table 4.5.2

Jenis Kejahatan Yang Dilakukan Anak-Anak (usia 18 tahun ke bawah) di Kabupaten Mandailing Natal, 2019 - 2021
Crime Done by Children (18 years old or younger) in Mandailing Natal Regency, 2019-2021

	Jenis Kejahatan/Pelanggaran <i>Type of Crime/Delinquency</i>	Pasal KUHP <i>KUHP Article</i>	Jumlah <i>Total</i>	Ket. <i>Add</i>
	(1)	(2)	(3)	(4)
1	Narkotik/ <i>Narcotics</i>	-	4	-
2	Pencurian/ <i>Theft</i>	-	-	-
3	Pembunuhan/ <i>Murder</i>	-	-	-
4	Penganiayaan/ <i>Violence</i>	-	-	-
5	Pemerasan/ <i>Blackmail</i>	-	-	-
6	Penggelapan/ <i>Embezzlement</i>	-	-	-
7	Penipuan/ <i>Swindle</i>	-	-	-
8	Kejahatan Terhadap Ketertiban Umum <i>Crime to Public Order</i>	-	1	-
9	Perampokan/ <i>Robbery</i>	-	-	-
10	Perjudian/ <i>Gambling</i>	-	-	-
11	Laka Lantas/ <i>Traffic Offence</i>	-	-	-
12	UU Perlindungan Anak/ <i>Child Protection Laws</i>	-	-	-
13	Penghinaan/ <i>Humiliation</i>	-	-	-
	Mandailing Natal	-	5	-
	2020	-	8	-
	2019	-	8	-

Catatan/*Note:*

Sumber/*Source:* Kejaksaan Negeri Mandailing Natal/*Public Prosecution Office of Mandailing Natal Regency*

Tabel
Table 4.5.3

**Jumlah Perkara Pidana Biasa Yang Masuk dan Telah/
Belum Diputuskan di Kabupaten Mandailing Natal, 2019-
2021**
*Number of Criminal Case Reported Settled and Unsettled in
Mandailing Natal Regency, 2019-2021*

	Bulan Month	Sisa Bulan Lalu Rest of Last Month	Perdata Permohonan Criminal Application		
			Masuk Reported	Diselesaikan Settled	Belum Selesai Unsettled
	(1)	(2)	(3)	(4)	(5)
1	Januari January	26	9	11	24
2	Februari February	24	19	18	25
3	Maret March	25	16	17	24
4	April April	24	21	14	31
5	Mei May	31	10	16	25
6	Juni June	25	14	9	30
7	Juli July	30	16	9	37
8	Agustus August	37	16	25	28
9	September September	28	10	14	24
10	Oktober October	24	14	11	27
11	November November	27	19	21	25
12	Desember December	25	9	18	16
Mandailing Natal		-	173	183	16
2020		-	204	191	26
2019		-	230	217	13

Catatan/Note: ...

Sumber/Source: Pengadilan Negeri Mandailing Natal/Public Court of Mandailing Natal Regency

Tabel
Table 4.5.4

**Jumlah Perkara Perdata Permohonan Yang Masuk dan
Telah/Belum Diputuskan di Kabupaten Mandailing Natal,
2019-2021**
*Number of Civil Application Reported, Settled, and Unsettled
in Mandailing Natal Regency, 2019-2021*

	Bulan Month	Sisa Bulan Lalu Rest of Last Month	Perdata Permohonan Criminal Application		
			Masuk Reported	Diselesaikan Settled	Belum Selesai Unsettled
	(1)	(2)	(3)	(4)	(5)
1	Januari January	-	-	-	-
2	Februari February	-	1	1	-
3	Maret March	-	1	1	-
4	April April	-	-	-	-
5	Mei May	-	-	-	-
6	Juni June	-	-	-	-
7	Juli July	-	-	-	-
8	Agustus August	-	-	-	-
9	September September	-	1	1	-
10	Oktober October	-	-	-	-
11	November November	-	-	-	-
12	Desember December	-	-	-	-
	Mandailing Natal	-	3	3	-
	2020	-	6	6	-
	2019	-	10	10	-

Catatan/Note: ...

Sumber/Source: Pengadilan Negeri Mandailing Natal/Public Court of Mandailing Natal Regency

Tabel
Table 4.5.5

**Jumlah Perkara Perdata Gugatan Yang Masuk dan Telah/
Belum Diputuskan di Kabupaten Mandailing Natal, 2019-
2021**
*Number of Civil Claim Reported, Settled, and Unsettled in
Mandailing Natal Regency, 2019-2021*

	Bulan Month	Sisa Bulan Lalu Rest of Last Month	Perdata Gugatan Criminal Application		
			Masuk Reported	Diselesaikan Settled	Belum Selesai Unsettled
	(1)	(2)	(3)	(4)	(5)
1	Januari January	8	3	2	9
2	Februari February	9	-	3	6
3	Maret March	6	2	2	6
4	April April	6	2	2	6
5	Mei May	6	-	1	5
6	Juni June	5	1	-	6
7	Juli July	6	-	3	3
8	Agustus August	3	3	-	6
9	September September	6	3	-	9
10	Oktober October	9	2	1	10
11	November November	10	1	2	9
12	Desember December	9	-	2	7
Mandailing Natal		-	17	17	7
2020		-	14	14	8
2019		-	19	11	8

Catatan/Note: ...

Sumber/Source: Pengadilan Negeri Mandailing Natal/Public Court of Mandailing Natal Regency

Tabel
Table 4.5.6

Jumlah Penghuni Lembaga Pemasyarakatan Menurut Jenis Tindak Pidana dan Status Tahanan di Kabupaten Mandailing Natal, 2019-2021
Number of Prisoner by Type of Crime and Prisoner Status in Mandailing Natal Regency, 2019-2021

	Jenis Kejahatan <i>Type of Crime</i>	Narapidana <i>Prisoner</i>		Tahanan / Titipan <i>Accused Danson</i>		Jumlah <i>Total</i>	
		Laki-laki <i>Male</i>	Perempuan <i>Female</i>	Laki-laki <i>Male</i>	Perempuan <i>Female</i>	Laki-laki <i>Male</i>	Perempuan <i>Female</i>
	(1)	(2)	(3)	(4)	(5)	(6)	(7)
1	Terhadap Ketertiban <i>Public Order</i>	-	-	-	-	-	-
2	Pemerasan <i>Balackmail</i>	-	-	-	-	-	-
3	Perjudian <i>Gambling</i>	-	-	-	-	-	-
4	Kesusilaan <i>Morality Offence</i>	3	-	-	-	3	-
5	Penculikan <i>Kindapping</i>	-	-	-	-	-	-
6	Pembunuhan <i>Murder</i>	9	-	-	-	9	-
7	Penganiayaan <i>Violance</i>	7	-	1	-	8	-
8	Pencurian <i>Theft</i>	21	1	8	-	29	1
9	Perampokan <i>Robbery</i>	1	-	-	-	1	-
10	Penggelapan <i>Embezzlement</i>	3	-	-	1	3	1
11	Penipuan <i>Swindle</i>	-	-	-	-	-	-
12	Narkotika <i>Narcotics</i>	381	6	40	1	421	7

Catatan/Note: ...

Sumber/Source: Laporan Tahunan Rumah Tahanan Cabang Panyabungan, Kotanopan, dan Natal /*Annual Report of Panyabungan, Kotanopan and Nata; Jail Branches*

Lanjutan Tabel/*Continued Table* 4.5.6

	Jenis Kejahatan <i>Type of Crime</i>	Narapidana <i>Prisoner</i>		Tahanan / Titipan <i>Accused Danson</i>		Jumlah <i>Total</i>	
		Laki-laki <i>Male</i>	Perempuan <i>Female</i>	Laki-laki <i>Male</i>	Perempuan <i>Female</i>	Laki-laki <i>Male</i>	Perempuan <i>Female</i>
	(1)	(2)	(3)	(4)	(5)	(6)	(7)
13	Pemalsuan Mata Uang <i>Counterfeiting Money</i>	1	-	-	-	1	-
14	Kekerasan Dalam Rumah Tangga <i>Domestic Violence</i>	1	-	-	-	1	-
15	Penebangan Liar <i>Illegal Logging</i>	-	-	-	-	-	-
16	Laka Lantas <i>Traffic Offence</i>	2	-	-	-	2	-
17	Pengancaman <i>Threatening</i>	1	-	-	-	1	-
18	Korupsi <i>Corruption</i>	8	-	4	-	12	-
19	Perlindungan Anak <i>Child Protection</i>	37	-	3	-	40	-
20	Pemalsuan Surat/Materai <i>Letter Fake</i>	-	-	-	-	-	-
21	Penadahan <i>Fencing</i>	-	-	-	-	-	-
22	Perusakan <i>Destruction</i>	-	-	-	-	-	-
23	Pertambangan <i>Mining</i>	-	-	-	-	-	-
24	Politik Uang <i>Money Politic</i>	-	-	-	-	-	-
25	Terroris <i>Terrorist</i>	-	-	-	-	-	-
	Mandailing Natal	475	7	56	2	531	9
	2020	460	6	67	-	527	6
	2019	562	9	69	2	631	11

Catatan/Note: ...

Sumber/Source: Laporan Tahunan Rumah Tahanan Cabang Panyabungan, Kotanopan, dan Natal /*Annual Report of Panyabungan, Kotanopan and Nata; Jail Branches*

05

**PERTANIAN, KEHUTANAN, PETERNAKAN,
DAN PERIKANAN**
*AGRICULTURE, FORESTRY, LIVESTOCK,
AND FISHERY*



**PRODUKSI IKAN KABUPATEN MANDAILING
NATAL TAHUN 2021 (TON):**

**PENANGKAPAN
IKAN LAUT**

18 026,10

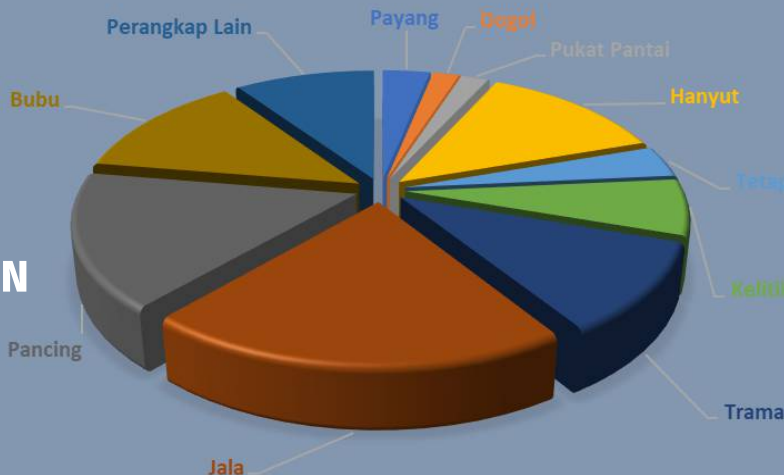
**BUDI DAYA
IKAN AIR TAWAR**

1 819,60

**IKAN DARAT
(SUNGAI/RAWA)**

98

**JUMLAH ALAT
PENANGKAPAN
IKAN MENURUT
JENIS KABUPATEN
MANDAILING
NATAL 2021:**



PENJELASAN TEKNIS

1. Data pokok tanaman pangan yang dikumpulkan adalah luas panen dan produktivitas (hasil per hektar). Produksi tanaman pangan merupakan hasil perkalian antara luas panen dengan produktivitas. Pengumpulan data luas panen dilakukan setiap bulan dengan pendekatan area kecamatan di seluruh wilayah Indonesia. Pengumpulan data produktivitas dilakukan melalui pengukuran langsung pada plot ubinan berukuran $2\frac{1}{2}$ m x $2\frac{1}{2}$ m. Pengumpulan data produktivitas dilakukan setiap subround (empat bulanan) pada waktu panen petani.
2. Luas panen tanaman hortikultura adalah luas tanaman sayuran, buah-buahan, biofarmaka, dan tanaman hias yang diambil hasilnya/dipanen pada periode pelaporan.
3. Luas panen untuk tanaman sayuran adalah luas tanaman yang dipanen sekaligus/ habis/ dibongkar dan luas tanaman yang dipanen berkali-kali (lebih dari satu kali)/ belum habis.
4. Produksi hortikultura adalah hasil menurut bentuk produk dari setiap tanaman sayuran, buah-buahan, biofarmaka dan tanaman hias yang diambil berdasarkan luas yang dipanen/ tanaman yang menghasilkan pada bulan/ triwulan laporan.

TECHNICAL NOTES

1. *The main food crops data collected consists of harvested area and productivity (yield per hectare). Food crops production is generated by harvested area multiplied by productivity. The harvested area data is collected every month using sub district area approach in all sub district in Indonesia. The productivity data collection is conducted by a direct measurement in $2\frac{1}{2}$ m x $2\frac{1}{2}$ m crop cutting plot. The productivity measurement is conducted in every subround (four monthly) at the time when farmers are harvesting their crops.*
2. *Harvested area of horticulture is area which vegetable, fruit, medicinal and ornamental plant of crop harvested during the period of report.*
3. *Harvested area of vegetables is area of entirely plant harvested/ demolished and plant harvested several times/ undemolished.*
4. *Horticulture production is the standard production quantity form of vegetable, fruit, medicinal and ornamental plant based on harvested area/the number of production plants reported monthly/quarterly.*

5. Data perkebunan besar dikumpulkan oleh BPS setiap bulan secara lengkap (sensus bulanan) dengan sistem surat pos. Khusus untuk tanaman kelapa, cengkeh, dan kapok, datanya diperoleh dari Dinas Kehutanan dan Perkebunan Kabupaten Mandailing Natal.
 6. Penghitungan luas tanaman perkebunan besar adalah pada keadaan akhir tahun dan tidak termasuk yang luasnya kurang dari 5 hektar.
 7. Bentuk produksi perkebunan adalah; karet kering (karet), daun kering (teh dan tembakau), biji kering (kopi dan coklat), kulit kering (kayu manis dan kina), serat kering (rami), bunga kering (cengkeh), refined sugar (tebu dari perkebunan besar), gula mangkok (tebu dari perkebunan rakyat), ekivalen kopra (kopra), biji dan bunga (pala) serta minyak daun (sereh).
 8. Data populasi ternak dan statistik perikanan bersumber dari Dinas Kelautan, Perikanan, dan Peternakan Kabupaten Mandailing Natal.
 9. Statistik perikanan dibedakan atas data Perikanan Tangkap dan Perikanan Budidaya. Perikanan Tangkap diklasifikasikan atas penangkapan ikan di laut dan penangkapan ikan di perairan umum. Perikanan Budidaya diklasifikasikan atas jenis budidaya yaitu budidaya laut,
5. *Data on estates are collected by the BPS every month on complete basis through a mailing system. Data on coconut, clove, and kapok, as well as on smallholder plantation, are acquired from the Forestry and Plantation Services of Mandailing Natal Regency.*
 6. *Planted areas of estates refer to condition at the end of the year, and exclude areas less than 5 hectares.*
 7. *Production of estates crops are follows: dry rubber (rubber); dry leaves (tea and tobacco); dry beans (coffee and cocoa); dry bark (cassia vera and cinchona); dry fibre (rosella); dry flowers/buds (cloves); refined sugar (sugar cane from estate); cup sugar (sugar cane from smallholders); copra (copra); seeds and buds (nutmeg); and leaf oil (citronella).*
 8. *Data of domestic livestock population and fishery statistics are obtain from the Ocean, Fishery, and Livestock Services of Mandailing Natal Regency.*
 9. *Fishery statistics are categorized into capture fisheries and aquaculture. Capture fisheries are further classified into marine capture fisheries and inland open water capture fisheries. Aquaculture are further classified into several types of culture: marine culture, brackish water pond, fresh*

- tambak, kolam, karamba, jaring apung, dan sawah.
10. Rumah Tangga Perikanan Tangkap adalah rumah tangga yang melakukan kegiatan penangkapan ikan/ binatang air lainnya/tanaman air dengan tujuan sebagian/ seluruh hasilnya untuk dijual.
11. Rumah Tangga Perikanan Budidaya adalah rumah tangga yang melakukan kegiatan budidaya ikan/binatang air lainnya/tanaman air dengan tujuan sebagian/seluruh hasilnya untuk dijual.
- water pond, cage, floating net, and fish breeding in paddy fields.*
10. *Capture fishery household is a household conducting activities in catching fishes/ other aquatic animals/aquatic plants, for which the products are wholly or partly to be sold.*
11. *An aquaculture fishery household is a household conducting activities in culturing fishes/ other aquatic animals/aquatic plants, for which the products are wholly or partly to be sold. different types of parameters.*

ULASAN

DESCRIPTION

Produksi bayam di Kabupaten Mandailing Natal pada tahun 2020 adalah sebesar 5 939 kwintal dengan luas panen sebanyak 72 hektar, Produksi petsai/sawi di Kabupaten Mandailing Natal pada tahun 2021 adalah sebesar 9 951 kwintal dengan luas panen sebanyak 90 hektar dan Produksi kacang panjang pada tahun 2021 adalah sebesar 16 615 kwintal dengan luas panen sebanyak 166 hektar.

Production of spinach in Mandailing Natal Regency at 2021 is 5 939 quintals with a harvest area is 72 hectares, Production of chines cabbage/mustard green in Mandailing Natal Regency at 2021 is 9 951 quintals with a harvest area is 90 hectares and Production of long beans in 2021 is 16 615 quintals with a harvest area is 166 hectares.

Produksi kunyit di Kabupaten Mandailing Natal pada tahun 2021 adalah sebesar 174 ton dengan luas panen sebanyak 526 m2 dan Produksi jahe pada tahun 2021 adalah sebesar 208 ton dengan luas panen sebanyak 899 m2.

Production of Turmeric in Mandailing Natal Regency at 2021 is 174 ton with a harvest area is 526 m2 and Production of ginger in 2021 is 208 ton with a harvest area is 899 m2.

Produksi durian di Kabupaten Mandailing Natal pada tahun 2021 adalah sebesar 146 817 ton dan Produksi mangga pada tahun 2021 adalah sebesar 113 596 ton.

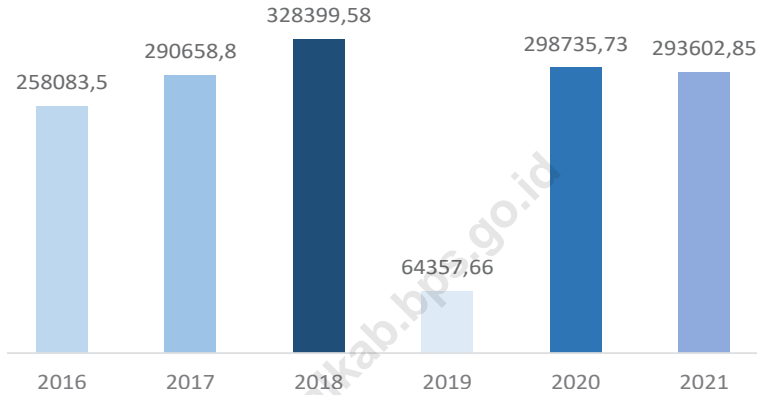
Production of Durian in Mandailing Natal Regency at 2021 is 146 817 ton and Production of mango in 2021 is 113 596 ton.

Produksi Kelapa Sawit di Kabupaten Mandailing Natal pada tahun 2021 adalah sebesar 293602,85 ton dengan luas panen sebanyak 4071,84 hektar dan Produksi kopi pada tahun 2021 adalah sebesar 2562,16 ton dengan luas panen sebanyak 3502,72 hektar.

Production of Oil Palm in Mandailing Natal Regency at 2021 is 298735.73 ton with a harvest area is 4071,84 hectares and Production of coffee in 2021 is 2562,16 ton with a harvest area is 3502,72 hectares.

Gambar 5.1.1
Figures

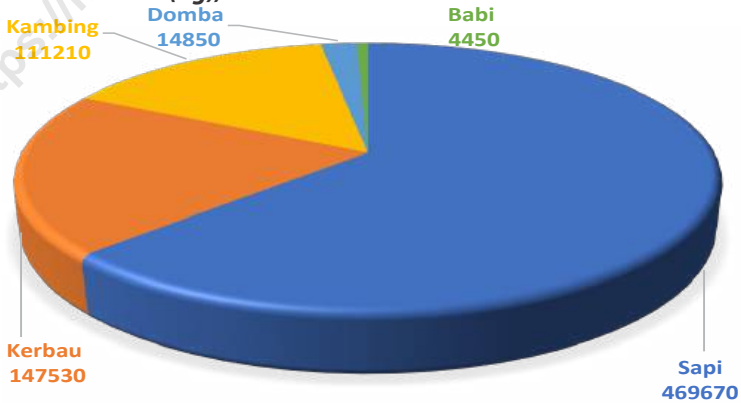
Produksi Kelapa Sawit di Kabupaten Mandailing Natal (ton), 2016-2021
Production of Oil Palm in Mandailing Natal Regency (ton), 2016-2021



Sumber/Source: BPS, Statistik Pertanian Hortikultura SPH-SBS/BPS-Statistics Indonesia, Agricultural Statistic for Horticulture SPH-SBS

Gambar 5.2
Figures

Produksi Daging Menurut Jenis Ternak di Kabupaten Mandailing Natal (Kg), 2021
Meat Production by Kind in Mandailing Natal Regency (Kg), 2021



Sumber : Dinas Pertanian, Tanaman Pangan, dan Holtikultura Kabupaten Mandailing Natal
Source : Agriculture, Foods Corps and Holtikultura Office of Mandailing Natal Regency

5.1 HORTIKULTURA
HORTICULTURE

Tabel 5.1.1 **Luas Panen Tanaman Sayuran Menurut Kecamatan dan Jenis Tanaman Mandailing Natal (ha), 2020 dan 2021**
Table 5.1.1 **Harvested Area of Vegetables by Subdistrict and Kind of Plant in Mandailing Natal (ha), 2020 and 2021**

Kecamatan Subdistrict	Bawang Daun Scallion		Bawang Merah Shallot	
	2020	2021	2020	2021
(1)	(2)	(3)	(4)	(5)
Batahan	4	1	2	-
Sinunukan	3		3	-
Batang Natal	3	3	7	-
Lingga Bayu	3	2	2	-
Ranto Baek	3	3	3	-
Kotanopan	4	2	11	2
Ulu Pungkut	1	2	9	-
Tambangan	2	2	8	2
Lembah Sorik Marapi	3	2	6	-
Puncak Sorik Marapi	5	2	1	-
Muara Sipongi	3	2	-	-
Pakantan	3	4	2	-
Panyabungan	4	2	25	5
Panyabungan Selatan	5	3	4	-
Panyabungan Barat	5	2	3	-
Panyabungan Utara	9	3	4	-
Panyabungan Timur	5	3	2	-
Huta Bargot	4	2	5	-
Natal	4	2	2	-
Muara Batang Gadis	5	3	1	-
Siabu	8	2	7	2
Bukit Malintang	6	3	4	1
Naga Juang	7	2	4	1
Mandailing Natal	99	54	115	13

Lanjutan Tabel/*Continued Table 5.1.1*

Kecamatan Subdistrict	Bawang Putih Garlic		Bayam Spinach	
	2020	2021	2020	2021
(1)	(6)	(7)	(8)	(9)
Batahan	-	-	6	2
Sinunukan	-	-	4	3
Batang Natal	2	-	3	3
Lingga Bayu	-	-	5	5
Ranto Baik	-	-	5	4
Kotanopan	4	-	6	5
Ulu Pungkut	-	-	4	4
Tambangan	-	-	5	2
Lembah Sorik Marapi	-	-	5	3
Puncak Sorik Marapi	2	-	7	1
Muara Sipongi	-	-	2	4
Pakantan	-	-	4	4
Panyabungan	-	-	5	4
Panyabungan Selatan	-	-	6	4
Panyabungan Barat	-	-	5	3
Panyabungan Utara	-	-	7	3
Panyabungan Timur	2	-	5	3
Huta Bargot	-	1	5	2
Natal	-	-	5	1
Muara Batang Gadis	-	-	4	4
Siabu	-	-	4	2
Bukit Malintang	-	-	4	3
Naga Juang	-	-	5	3
Mandailing Natal	10	1	111	72

Lanjutan Tabel/*Continued Table 5.1.1*

Kecamatan Subdistrict	Buncis String Bean		Cabai Besar Chili Big	
	2020	2021	2020	2021
(1)	(10)	(11)	(12)	(13)
Batahan	6	3	17	6
Sinunukan	3	2	5	-
Batang Natal	3	2	12	5
Lingga Bayu	4	2	7	1
Ranto Baik	4	1	7	2
Kotanopan	5	1	15	3
Ulu Pungkut	4	2	11	1
Tambangan	4	3	8	2
Lembah Sorik Marapi	4	3	7	2
Puncak Sorik Marapi	2	2	18	7
Muara Sipongi	4	2	7	1
Pakantan	3	2	8	3
Panyabungan	4	3	32	7
Panyabungan Selatan	4	4	8	4
Panyabungan Barat	2	1	34	7
Panyabungan Utara	2	1	18	4
Panyabungan Timur	4	-	11	1
Huta Bargot	4	3	6	1
Natal	2	3	103	8
Muara Batang Gadis	3	2	5	-
Siabu	2	2	25	6
Bukit Malintang	2	3	10	6
Naga Juang	3	4	20	3
Mandailing Natal	78	51	394	80

Lanjutan Tabel/*Continued Table 5.1.1*

Kecamatan Subdistrict	Cabai Keriting Chili		Cabai Rawit Chili/Cayenne Pepper	
	2020	2021	2020	2021
(1)	(14)	(15)	(16)	(17)
Batahan	...	2	3	-
Sinunukan	...	-	3	1
Batang Natal	...	1	4	1
Lingga Bayu	...	-	2	-
Ranto Baik	...	-	15	3
Kotanopan	...	-	4	-
Ulu Pungkut	...	-	3	1
Tambangan	...	1	3	-
Lembah Sorik Marapi	...	2	5	-
Puncak Sorik Marapi	...	3	3	5
Muara Sipongi	...	-	5	-
Pakantan	...	-	4	-
Panyabungan	...	-	2	2
Panyabungan Selatan	...	-	4	2
Panyabungan Barat	...	9	4	-
Panyabungan Utara	...	3	6	1
Panyabungan Timur	...	7	3	2
Huta Bargot	...	-	6	2
Natal	...	-	5	1
Muara Batang Gadis	...	-	4	3
Siabu	...	-	2	3
Bukit Malintang	...	-	2	-
Naga Juang	...	-	3	-
Mandailing Natal	...	28	95	27

Lanjutan Tabel/Continued Table 5.1.1

Kecamatan Subdistrict	Jamur Mushroom		Kacang Merah Red Beans	
	2020	2021	2019	2020
(1)	(18)	(19)	(20)	(21)
Batahan	-	-	-	-
Sinunukan	-	-	-	-
Batang Natal	-	-	-	-
Lingga Bayu	-	-	-	-
Ranto Baik	-	-	-	-
Kotanopan	-	-	-	-
Ulu Pungkut	-	-	-	-
Tambangan	-	-	-	-
Lembah Sorik Marapi	-	-	-	-
Puncak Sorik Marapi	-	-	-	-
Muara Sipongi	-	-	-	-
Pakantan	-	-	-	-
Panyabungan	-	-	-	-
Panyabungan Selatan	-	-	-	-
Panyabungan Barat	-	-	-	-
Panyabungan Utara	-	-	-	-
Panyabungan Timur	-	-	-	-
Huta Bargot	-	-	-	-
Natal	-	-	-	-
Muara Batang Gadis	-	-	-	-
Siabu	-	-	-	-
Bukit Malintang	-	-	-	-
Naga Juang	-	-	-	-
Mandailing Natal	-	-	-	-

Lanjutan Tabel/Continued Table 5.1.1

Kecamatan Subdistrict	Kacang Panjang Long Bean		Kangkung Water Spinach	
	2020	2021	2020	2021
(1)	(22)	(23)	(24)	(25)
Batahan	13	6	5	4
Sinunukan	12	8	5	2
Batang Natal	11	8	8	2
Lingga Bayu	10	7	5	1
Ranto Baek	10	7	5	4
Kotanopan	12	10	6	3
Ulu Pungkut	11	8	5	2
Tambangan	15	7	7	3
Lembah Sorik Marapi	12	9	5	6
Puncak Sorik Marapi	14	5	4	4
Muara Sipongi	11	9	7	3
Pakantan	12	7	3	4
Panyabungan	12	6	4	3
Panyabungan Selatan	10	4	5	3
Panyabungan Barat	11	6	4	2
Panyabungan Utara	12	5	5	3
Panyabungan Timur	13	9	3	2
Huta Bargot	12	9	4	4
Natal	10	6	4	4
Muara Batang Gadis	11	8	4	2
Siabu	11	6	4	2
Bukit Malintang	13	6	4	2
Naga Juang	11	10	7	3
Mandailing Natal	269	166	113	68

Lanjutan Tabel/Continued Table 5.1.1

Kecamatan Subdistrict	Kembang Kol Cauliflower		Kentang Potato	
	2020	2021	2020	2021
(1)	(26)	(27)	(28)	(29)
Batahan	4	-	-	-
Sinunukan	3	3	-	-
Batang Natal	1	2	-	-
Lingga Bayu	4	1	-	-
Ranto Baek	1	2	2	-
Kotanopan	4	4	-	-
Ulu Pungkut	6	1	-	-
Tambangan	6	2	7	1
Lembah Sorik Marapi	5	3	4	-
Puncak Sorik Marapi	2	4	5	2
Muara Sipongi	4	2	3	-
Pakantan	3	-	5	-
Panyabungan	6	-	-	-
Panyabungan Selatan	4	3	-	-
Panyabungan Barat	4	1	-	-
Panyabungan Utara	4	3	-	-
Panyabungan Timur	4	-	-	-
Huta Bargot	5	-	-	-
Natal	4	1	-	-
Muara Batang Gadis	4	-	-	-
Siabu	7	3	-	-
Bukit Malintang	3	2	-	-
Naga Juang	6	-	-	-
Mandailing Natal	94	37	26	3

Lanjutan Tabel/Continued Table 5.1.1

Kecamatan Subdistrict	Ketimun Cucumber		Kubis Cabbage	
	2020	2021	2020	2021
(1)	(30)	(31)	(32)	(33)
Batahan	4	2	1	2
Sinunukan	4	2	1	-
Batang Natal	6	1	-	1
Lingga Bayu	2	2	-	-
Ranto Baik	2	1	4	-
Kotanopan	3	4	2	3
Ulu Pungkut	2	2	2	-
Tambangan	4	1	3	3
Lembah Sorik Marapi	4	1	2	2
Puncak Sorik Marapi	3	2	2	1
Muara Sipongi	4	3	1	2
Pakantan	2	2	1	4
Panyabungan	3	1	-	-
Panyabungan Selatan	5	2	-	-
Panyabungan Barat	5	-	-	1
Panyabungan Utara	4	1	-	-
Panyabungan Timur	1	1	-	-
Huta Bargot	5	2	-	-
Natal	1	3	-	-
Muara Batang Gadis	4	1	4	-
Siabu	3	4	-	-
Bukit Malintang	6	1	-	-
Naga Juang	4	2	-	-
Mandailing Natal	81	41	23	19

Lanjutan Tabel/Continued Table 5.1.1

Kecamatan Subdistrict	Labu Siam Chayote		Lobak Radish	
	2020	2021	2020	2021
(1)	(34)	(35)	(36)	(37)
Batahan	1	2	-	-
Sinunukan	1	1	-	-
Batang Natal	2	3	-	-
Lingga Bayu	3	2	-	-
Ranto Baek	4	1	-	-
Kotanopan	3	3	-	-
Ulu Pungkut	4	4	-	-
Tambangan	2	1	-	-
Lembah Sorik Marapi	2	3	-	-
Puncak Sorik Marapi	2	3	-	-
Muara Sipongi	-	1	-	-
Pakantan	4	2	-	-
Panyabungan	2	1	-	-
Panyabungan Selatan	1	3	-	-
Panyabungan Barat	2	3	-	-
Panyabungan Utara	2	1	-	-
Panyabungan Timur	2	1	-	-
Huta Bargot	2	2	-	-
Natal	1	0	-	-
Muara Batang Gadis	1	3	-	-
Siabu	-	-	-	-
Bukit Malintang	-	1	-	-
Naga Juang	2	1	-	-
Mandailing Natal	43	42	-	-

Lanjutan Tabel/Continued Table 5.1.1

Kecamatan Subdistrict	Melon Melon		Paprika Bell Pepper	
	2020 (38)	2021 (39)	2020 (40)	2021 (41)
Batahan	-	-	-	-
Sinunukan	-	-	-	-
Batang Natal	-	-	-	-
Lingga Bayu	-	-	-	-
Ranto Baik	-	-	-	-
Kotanopan	-	-	-	-
Ulu Pungkut	-	-	-	-
Tambangan	-	-	-	-
Lembah Sorik Marapi	-	-	-	-
Puncak Sorik Marapi	-	-	-	-
Muara Sipongi	-	-	-	-
Pakantan	-	-	-	-
Panyabungan	-	-	-	-
Panyabungan Selatan	-	-	-	-
Panyabungan Barat	-	-	-	-
Panyabungan Utara	-	-	-	-
Panyabungan Timur	-	-	-	-
Huta Bargot	-	-	-	-
Natal	-	-	-	-
Muara Batang Gadis	-	-	-	-
Siabu	-	-	-	-
Bukit Malintang	-	-	-	-
Naga Juang	-	-	-	-
Mandailing Natal	-	-	-	-

Lanjutan Tabel/Continued Table 5.1.1

Kecamatan Subdistrict	Petsai/Sawi Chinese Cabbage		Semangka Water Melon	
	2020	2021	2020	2021
(1)	(42)	(43)	(44)	(45)
Batahan	4	4	-	-
Sinunukan	7	4	-	-
Batang Natal	6	4	-	-
Lingga Bayu	5	4	-	-
Ranto Baik	4	5	-	-
Kotanopan	7	3	-	-
Ulu Pungkut	6	4	-	-
Tambangan	7	5	-	-
Lembah Sorik Marapi	6	2	-	-
Puncak Sorik Marapi	3	4	-	-
Muara Sipongi	4	4	-	-
Pakantan	4	3	-	-
Panyabungan	7	5	-	-
Panyabungan Selatan	4	3	-	-
Panyabungan Barat	7	3	-	10
Panyabungan Utara	6	3	-	-
Panyabungan Timur	6	5	-	-
Huta Bargot	8	4	-	-
Natal	5	4	-	-
Muara Batang Gadis	3	5	-	-
Siabu	8	3	-	-
Bukit Malintang	4	5	-	-
Naga Juang	5	4	-	-
Mandailing Natal	126	90	-	10

Lanjutan Tabel/Continued Table 5.1.1

Kecamatan Subdistrict	Stroberi Strawberry		Terung Eggplant	
	2020	2021	2020	2021
(1)	(46)	(47)	(48)	(49)
Batahan	-	-	2	4
Sinukan	-	-	6	4
Batang Natal	-	-	4	6
Lingga Bayu	-	-	4	3
Ranto Baik	-	-	3	3
Kotanopan	-	-	4	4
Ulu Pungkut	-	-	3	1
Tambangan	-	-	4	4
Lembah Sorik Marapi	-	-	4	4
Puncak Sorik Marapi	-	-	4	3
Muara Sipongi	-	-	5	5
Pakantan	-	-	5	3
Panyabungan	-	-	6	4
Panyabungan Selatan	-	-	4	3
Panyabungan Barat	-	-	5	5
Panyabungan Utara	-	-	4	2
Panyabungan Timur	-	-	5	3
Huta Bargot	-	-	3	4
Natal	-	-	5	4
Muara Batang Gadis	-	-	2	3
Siabu	-	-	5	3
Bukit Malintang	-	-	4	2
Naga Juang	-	-	6	5
Mandailing Natal	-	-	97	82

Lanjutan Tabel/Continued Table 5.1.1

Kecamatan Subdistrict	Tomat Tomato		Wortel Carrot	
	2020	2021	2020	2021
(1)	(50)	(51)	(52)	(53)
Batahan	6	4	-	-
Sinunukan	4	3	-	-
Batang Natal	7	3	-	-
Lingga Bayu	6	4	-	-
Ranto Baik	4	3	-	-
Kotanopan	7	4	-	-
Ulu Pungkut	4	3	-	-
Tambangan	6	2	1	-
Lembah Sorik Marapi	4	3	-	-
Puncak Sorik Marapi	8	4	-	-
Muara Sipongi	4	2	-	-
Pakantan	3	4	-	1
Panyabungan	5	2	-	-
Panyabungan Selatan	5	2	-	-
Panyabungan Barat	5	3	-	-
Panyabungan Utara	5	2	-	-
Panyabungan Timur	6	3	-	-
Huta Bargot	4	3	-	-
Natal	2	2	-	-
Muara Batang Gadis	7	2	-	-
Siabu	5	5	-	-
Bukit Malintang	5	4	-	-
Naga Juang	7	2	-	-
Mandailing Natal	119	69	1	1

Sumber/Source: BPS, Statistik Pertanian Hortikultura SPH-SBS/BPS-Statistics Indonesia, Agricultural Statistic for Horticulture SPH-SBS

Tabel
Table 5.1.2

Produksi Tanaman Sayuran Menurut Kecamatan dan Jenis Tanaman di Kabupaten Mandailing Natal (kuintal), 2020 dan 2021

Production of Vegetables by Subdistrict and Kind of Plant in Mandailing Natal Regency (quintal), 2020 and 2021

Kecamatan Subdistrict	Bawang Daun Scallion		Bawang Merah Shallot	
	2020	2021	2020	2021
(1)	(2)	(3)	(4)	(5)
Batahan	171	42	60	-
Sinunukan	129	82	90	-
Batang Natal	129	127	205	-
Lingga Bayu	129	85	58	-
Ranto Baik	129	127	90	-
Kotanopan	171	85	326	55
Ulu Pungkut	43	84	267	-
Tambangan	86	84	239	62
Lembah Sorik Marapi	129	84	180	3
Puncak Sorik Marapi	215	84	30	-
Muara Sipongi	129	84	-	-
Pakantan	129	169	60	-
Panyabungan	170	84	739	149
Panyabungan Selatan	215	126	118	-
Panyabungan Barat	214	85	90	-
Panyabungan Utara	386	127	120	-
Panyabungan Timur	215	126	60	-
Huta Bargot	172	84	149	-
Natal	172	84	60	-
Muara Batang Gadis	214	127	30	-
Siabu	343	84	208	59
Bukit Malintang	215	126	120	30
Naga Juang	300	86	119	30
Mandailing Natal	4 205	2 279	3 418	388

Lanjutan Tabel/Continued Table 5.1.2

Kecamatan Subdistrict	Bawang Putih Garlic		Bayam Spinach	
	2020	2021	2020	2021
(1)	(6)	(7)	(8)	(9)
Batahan	-	-	324	180
Sinunukan	-	-	216	161
Batang Natal	180	-	216	198
Lingga Bayu	-	-	324	339
Ranto Baek	-	-	270	332
Kotanopan	180	-	324	376
Ulu Pungkut	-	-	324	331
Tambangan	-	-	324	240
Lembah Sorik Marapi	-	-	323	198
Puncak Sorik Marapi	120	-	431	54
Muara Sipongi	-	-	108	405
Pakantan	-	-	270	332
Panyabungan	-	-	269	334
Panyabungan Selatan	-	-	431	332
Panyabungan Barat	-	-	389	208
Panyabungan Utara	-	-	377	278
Panyabungan Timur	120	-	324	243
Huta Bargot	-	60	324	178
Natal	-	-	270	90
Muara Batang Gadis	-	-	216	363
Siabu	-	-	270	143
Bukit Malintang	-	-	432	294
Naga Juang	-	-	323	333
Mandailing Natal	600	60	7 079	5.939

Lanjutan Tabel/Continued Table 5.1.2

Kecamatan Subdistrict	Buncis String Bean		Cabai Besar Chili Big	
	2020	2021	2020	2021
(1)	(10)	(11)	(12)	(13)
Batahan	567	238	2 477	303
Sinunukan	260	117	990	-
Batang Natal	260	214	2 354	315
Lingga Bayu	325	115	1 032	38
Ranto Baik	325	107	1 288	101
Kotanopan	701	65	1 830	165
Ulu Pungkut	399	193	1 623	38
Tambangan	325	276	1 221	101
Lembah Sorik Marapi	658	280	1 439	101
Puncak Sorik Marapi	195	216	2 698	366
Muara Sipongi	464	211	721	38
Pakantan	259	108	1 303	139
Panyabungan	518	237	5 109	387
Panyabungan Selatan	323	300	2 021	203
Panyabungan Barat	195	53	3 849	306
Panyabungan Utara	268	64	3 528	280
Panyabungan Timur	389	-	1 160	38
Huta Bargot	325	321	927	38
Natal	195	236	9 784	403
Muara Batang Gadis	260	128	1 127	-
Siabu	195	173	3 576	254
Bukit Malintang	334	236	1 128	252
Naga Juang	388	345	2 299	139
Mandailing Natal	8 128	4.233	53 484	4 005

Lanjutan Tabel/Continued Table 5.1.2

Kecamatan Subdistrict	Cabai Keriting Chili		Cabai Rawit Chili/Cayenne Pepper	
	2020	2021	2020	2021
(1)	(14)	(15)	(16)	(17)
Batahan	...	70	391	-
Sinukan	...	-	571	33
Batang Natal	...	30	760	32
Lingga Bayu	...	-	317	-
Ranto Baik	...	-	1 936	138
Kotanopan	...	-	383	-
Ulu Pungkut	...	-	569	32
Tambangan	...	30	476	-
Lembah Sorik Marapi	...	70	1 044	-
Puncak Sorik Marapi	...	105	663	247
Muara Sipongi	...	-	529	-
Pakantan	...	-	383	-
Panyabungan	...	-	411	62
Panyabungan Selatan	...	-	684	64
Panyabungan Barat	...	315	509	-
Panyabungan Utara	...	105	1 002	53
Panyabungan Timur	...	245	569	82
Huta Bargot	...	-	668	86
Natal	...	-	541	33
Muara Batang Gadis	...	-	634	222
Siabu	...	-	252	96
Bukit Malintang	...	-	317	-
Naga Juang	...	-	350	-
Mandailing Natal	...	970	13 959	1 179

Lanjutan Tabel/*Continued Table* 5.1.2

Kecamatan <i>Subdistrict</i>	Jamur <i>Mushroom</i>		Kacang Merah <i>Red Beans</i>	
	2020	2021	2020	2021
(1)	(18)	(19)	(20)	(21)
Batahan	-	-	-	-
Sinunukan	-	-	-	-
Batang Natal	-	-	-	-
Lingga Bayu	-	-	-	-
Ranto Baek	-	-	-	-
Kotanopan	-	-	-	-
Ulu Pungkut	-	-	-	-
Tambangan	-	-	-	-
Lembah Sorik Marapi	-	-	-	-
Puncak Sorik Marapi	-	-	-	-
Muara Sipongi	-	-	-	-
Pakantan	-	-	-	-
Panyabungan	-	-	-	-
Panyabungan Selatan	-	-	-	-
Panyabungan Barat	-	-	-	-
Panyabungan Utara	-	-	-	-
Panyabungan Timur	-	-	-	-
Huta Bargot	-	-	-	-
Natal	-	-	-	-
Muara Batang Gadis	-	-	-	-
Siabu	-	-	-	-
Bukit Malintang	-	-	-	-
Naga Juang	-	-	-	-
Mandailing Natal	-	-	-	-

Lanjutan Tabel/Continued Table 5.1.2

Kecamatan Subdistrict	Kacang Panjang Long Bean		Kangkung Water Spinach	
	2020	2021	2020	2021
(1)	(22)	(23)	(24)	(25)
Batahan	1 750	519	200	162
Sinukan	1 588	873	240	137
Batang Natal	1 897	732	396	82
Lingga Bayu	1 059	630	200	67
Ranto Baik	1 209	825	200	165
Kotanopan	1 743	868	400	122
Ulu Pungkut	1 216	688	200	81
Tambangan	1 968	668	276	148
Lembah Sorik Marapi	1 285	933	200	352
Puncak Sorik Marapi	1 819	539	160	164
Muara Sipongi	1 664	890	280	121
Pakantan	1 436	685	165	218
Panyabungan	1 371	723	158	177
Panyabungan Selatan	1 062	472	278	151
Panyabungan Barat	986	600	280	109
Panyabungan Utara	1 443	623	240	148
Panyabungan Timur	1 590	845	160	134
Huta Bargot	1 443	1 040	160	244
Natal	1 285	525	276	190
Muara Batang Gadis	1 284	800	160	82
Siabu	1 213	573	200	82
Bukit Malintang	1 966	498	158	109
Naga Juang	1 593	1 070	278	148
Mandailing Natal	33 870	16 615	5 265	3 394

Lanjutan Tabel/*Continued Table* 5.1.2

Kecamatan <i>Subdistrict</i>	Kembang Kol <i>Cauliflower</i>		Kentang <i>Potato</i>	
	2020	2021	2020	2021
(1)	(26)	(27)	(28)	(29)
Batahan	136	-	-	-
Sinunukan	102	101	-	-
Batang Natal	34	68	-	-
Lingga Bayu	135	34	-	-
Ranto Baik	34	67	428	-
Kotanopan	135	136	-	-
Ulu Pungkut	204	33	-	-
Tambangan	201	67	1 488	210
Lembah Sorik Marapi	170	100	846	-
Puncak Sorik Marapi	68	135	1 060	420
Muara Sipongi	135	68	642	-
Pakantan	102	-	1 070	-
Panyabungan	203	-	-	-
Panyabungan Selatan	136	100	-	-
Panyabungan Barat	136	34	-	-
Panyabungan Utara	135	101	-	-
Panyabungan Timur	136	-	-	-
Huta Bargot	170	-	-	-
Natal	135	34	-	-
Muara Batang Gadis	136	-	-	-
Siabu	236	102	-	-
Bukit Malintang	102	67	-	-
Naga Juang	204	-	-	-
Mandailing Natal	3 185	1 245	5 534	630

Lanjutan Tabel/Continued Table 5.1.2

Kecamatan Subdistrict	Ketimun Cucumber		Kubis Cabbage	
	2020	2021	2020	2021
(1)	(30)	(31)	(32)	(33)
Batahan	1 092	606	138	273
Sinunukan	780	412	138	-
Batang Natal	1 092	254	-	139
Lingga Bayu	468	516	-	-
Ranto Baek	468	156	553	-
Kotanopan	468	862	276	393
Ulu Pungkut	312	510	275	-
Tambangan	1 092	156	414	406
Lembah Sorik Marapi	780	156	276	248
Puncak Sorik Marapi	624	364	276	137
Muara Sipongi	625	769	137	263
Pakantan	468	610	138	549
Panyabungan	624	364	-	-
Panyabungan Selatan	1 745	296	-	-
Panyabungan Barat	1 092	-	-	136
Panyabungan Utara	1 092	256	-	-
Panyabungan Timur	312	255	-	-
Huta Bargot	936	515	-	-
Natal	156	520	-	-
Muara Batang Gadis	780	155	552	-
Siabu	936	671	-	-
Bukit Malintang	1 930	364	-	-
Naga Juang	1 491	260	-	-
Mandailing Natal	19 363	9 027	3 173	2 544

Lanjutan Tabel/Continued Table 5.1.2

Kecamatan Subdistrict	Labu Siam Chayote		Lobak Radish	
	2020	2021	2020	2021
(1)	(34)	(35)	(36)	(37)
Batahan	247	613	-	-
Sinunukan	248	355	-	-
Batang Natal	496	988	-	-
Lingga Bayu	741	471	-	-
Ranto Baik	991	200	-	-
Kotanopan	992	785	-	-
Ulu Pungkut	1 486	925	-	-
Tambangan	495	235	-	-
Lembah Sorik Marapi	495	853	-	-
Puncak Sorik Marapi	495	846	-	-
Muara Sipongi	-	391	-	-
Pakantan	743	455	-	-
Panyabungan	519	370	-	-
Panyabungan Selatan	248	1 016	-	-
Panyabungan Barat	495	774	-	-
Panyabungan Utara	744	236	-	-
Panyabungan Timur	495	236	-	-
Huta Bargot	495	471	-	-
Natal	248	-	-	-
Muara Batang Gadis	248	1 105	-	-
Siabu	-	-	-	-
Bukit Malintang	-	414	-	-
Naga Juang	804	230	-	-
Mandailing Natal	11 725	11 966	-	-

Lanjutan Tabel/Continued Table 5.1.2

Kecamatan Subdistrict	Melon Melon		Paprika Bell Pepper	
	2020	2021	2020	2021
(1)	(38)	(39)	(40)	(41)
Batahan	-	-	-	-
Sinunukan	-	-	-	-
Batang Natal	-	-	-	-
Lingga Bayu	-	-	-	-
Ranto Baik	-	-	-	-
Kotanopan	-	-	-	-
Ulu Pungkut	-	-	-	-
Tambangan	-	-	-	-
Lembah Sorik Marapi	-	-	-	-
Puncak Sorik Marapi	-	-	-	-
Muara Sipongi	-	-	-	-
Pakantan	-	-	-	-
Panyabungan	-	-	-	-
Panyabungan Selatan	-	-	-	-
Panyabungan Barat	-	-	-	-
Panyabungan Utara	-	-	-	-
Panyabungan Timur	-	-	-	-
Huta Bargot	-	-	-	-
Natal	-	-	-	-
Muara Batang Gadis	-	-	-	-
Siabu	-	-	-	-
Bukit Malintang	-	-	-	-
Naga Juang	-	-	-	-
Mandailing Natal	-	-	-	-

Lanjutan Tabel/Continued Table 5.1.2

Kecamatan Subdistrict	Petsai/Sawi Chinese Cabbage		Semangka Water Melon	
	2020	2021	2020	2021
(1)	(42)	(43)	(44)	(45)
Batahan	448	443	-	-
Sinukan	784	443	-	-
Batang Natal	672	442	-	-
Lingga Bayu	560	443	-	-
Ranto Baik	337	553	-	-
Kotanopan	784	333	-	-
Ulu Pungkut	672	443	-	-
Tambangan	784	554	-	-
Lembah Sorik Marapi	672	221	-	-
Puncak Sorik Marapi	336	442	-	-
Muara Sipongi	448	442	-	-
Pakantan	448	332	-	-
Panyabungan	784	543	-	-
Panyabungan Selatan	448	331	-	-
Panyabungan Barat	784	320	-	54
Panyabungan Utara	675	333	-	-
Panyabungan Timur	672	552	-	-
Huta Bargot	899	444	-	-
Natal	560	446	-	-
Muara Batang Gadis	336	556	-	-
Siabu	896	333	-	-
Bukit Malintang	448	555	-	-
Naga Juang	560	444	-	-
Mandailing Natal	14 007	9 951	-	54

Lanjutan Tabel/Continued Table 5.1.2

Kecamatan Subdistrict	Stroberi Strawberry		Terung Eggplant	
	2020	2021	2020	2021
(1)	(46)	(47)	(48)	(49)
Batahan	-	-	103	245
Sinunukan	-	-	358	244
Batang Natal	-	-	256	438
Lingga Bayu	-	-	306	227
Ranto Baek	-	-	153	222
Kotanopan	-	-	306	290
Ulu Pungkut	-	-	307	74
Tambangan	-	-	255	210
Lembah Sorik Marapi	-	-	359	240
Puncak Sorik Marapi	25	-	205	182
Muara Sipongi	-	-	307	346
Pakantan	-	-	357	147
Panyabungan	-	-	487	232
Panyabungan Selatan	-	-	309	187
Panyabungan Barat	-	-	256	291
Panyabungan Utara	-	-	205	238
Panyabungan Timur	-	-	409	180
Huta Bargot	-	-	204	265
Natal	-	-	312	266
Muara Batang Gadis	-	-	103	174
Siabu	-	-	363	159
Bukit Malintang	-	-	364	205
Naga Juang	-	-	488	359
Mandailing Natal	25	-	6772	5422

Lanjutan Tabel/Continued Table 5.1.2

Kecamatan Subdistrict	Tomat Tomato		Wortel Carrot	
	2020	2021	2020	2021
(1)	(50)	(51)	(52)	(53)
Batahan	761	461	-	-
Sinunukan	423	419	-	-
Batang Natal	675	362	-	-
Lingga Bayu	599	408	-	-
Ranto Baik	421	383	-	-
Kotanopan	760	412	-	-
Ulu Pungkut	423	364	-	-
Tambangan	673	224	159	-
Lembah Sorik Marapi	424	380	-	-
Puncak Sorik Marapi	759	556	-	-
Muara Sipongi	593	336	-	-
Pakantan	336	449	-	159
Panyabungan	594	225	-	-
Panyabungan Selatan	507	296	-	-
Panyabungan Barat	594	383	-	-
Panyabungan Utara	506	241	-	-
Panyabungan Timur	973	353	-	-
Huta Bargot	593	308	-	-
Natal	169	136	-	-
Muara Batang Gadis	760	337	-	-
Siabu	762	547	-	-
Bukit Malintang	591	447	-	-
Naga Juang	858	224	-	-
Mandailing Natal	13 754	8 255	159	159

Sumber/Source: BPS, Statistik Pertanian Hortikultura SPH-SBS/BPS-Statistics Indonesia, Agricultural Statistic for Horticulture SPH-SBS

Tabel
Table 5.1.3

Luas Panen Tanaman Sayuran dan Buah-buahan Semusim Menurut Jenis Tanaman di Kabupaten Mandailing Natal (ha), 2019-2021
Harvested Area of Seasonal Vegetables and Fruits by Kind of Plant in Mandailing Natal Regency (ha), 2019-2021

Jenis Tanaman Kind of Plants	2019	2020	2021
(1)	(3)	(4)	(5)
Bawang Daun/ <i>Scallion</i>	73	99	54
Bawang Merah/ <i>Shallots</i>	19	115	13
Bawang Putih/ <i>Garlic</i>	-	10	1
Bayam/ <i>Spinach</i>	85	111	72
Blewah/ <i>Blewah</i>	-	-	...
Buncis/ <i>String bean</i>	55	78	51
Cabai Besar/ <i>Chili/Big chili</i>	236	394	80
Cabai Rawit/ <i>Chili/Cayenne Pepper</i>	64	95	27
Jamur/ <i>Mushrooms</i>	-	-	-
Kacang Merah/ <i>Red Beans</i>	-	-	-
Kacang Panjang/ <i>Long Beans</i>	178	269	166
Kangkung/ <i>Water Spinach</i>	82	113	68
Kembang Kol/ <i>Cauliflower</i>	44	94	37
Kentang/ <i>Potato</i>	19	26	3
Ketimun/ <i>Cucumber</i>	42	81	41
Kubis/ <i>Cabbage</i>	40	23	19
Labu Siam/ <i>Chayote</i>	14	43	42
Lobak/ <i>Radish</i>	-	-	-
Melon/ Melon	-	-	-
Paprika/ Bell Pepper	-	-	-
Petsai/Sawi/ Chinese Cabbage/mustard green	109	126	90
Semangka/ Watermelon	-	-	10
Stroberi/ Strawberry	1	-	-
Terung/ Eggplant	53	97	82
Tomat/ Tomato	80	119	69
Wortel/ Carrot	-	1	1

Sumber/Source: BPS, Statistik Pertanian Hortikultura SPH-SBS/BPS-Statistics Indonesia, Agricultural Statistic for Horticulture SPH-SBS

Tabel
Table 5.1.4**Produksi Tanaman Sayuran dan Buah-buahan Semusim Menurut Jenis Tanaman di Kabupaten Mandailing Natal (kuintal), 2019-2021**
Production of Seasonal Vegetables and Fruits by Kind of Plant in Mandailing Natal Regency (quintal), 2019-2021

Jenis Tanaman <i>Kind of Plants</i>	2019	2020	2021
(1)	(3)	(4)	(5)
Bawang Daun/ <i>Scallion</i>	3 108	4 205	2 279
Bawang Merah/ <i>Shallots</i>	564	3 418	388
Bawang Putih/ <i>Garlic</i>	-	600	60
Bayam/ <i>Spinach</i>	4 966	7 079	5 939
Blewah/ <i>Blewah</i>	-	-	...
Buncis/ <i>String bean</i>	5 691	8 128	4 233
Cabai Besar/ <i>Chili/Big chili</i>	18 292	53 484	4 005
Cabai Rawit/ <i>Chili/Cayenne Pepper</i>	4 525	13 959	1 179
Jamur/ <i>Mushrooms</i>	-	-	-
Kacang Merah/ <i>Red Beans</i>	-	-	-
Kacang Panjang/ <i>Long Beans</i>	23 853	33 870	16 615
Kangkung/ <i>Water Spinach</i>	3 661	5 265	3 394
Kembang Kol/ <i>Cauliflower</i>	1 478	3 185	1 245
Kentang/ <i>Potato</i>	4 072	5 534	630
Ketimun/ <i>Cucumber</i>	10 978	19 363	9 027
Kubis/ <i>Cabbage</i>	5 512	3 173	2 544
Labu Siam/ <i>Chayote</i>	3 968	11 725	11 966
Lobak/ <i>Radish</i>	-	-	-
Melon/ <i>Melon</i>	-	-	-
Paprika/ <i>Bell Pepper</i>	-	-	-
Petsai/Sawi/ <i>Chinese Cabbage/mustard green</i>	12 196	14 007	9 951
Semangka/ <i>Watermelon</i>	-	-	54
Stroberi/ <i>Strawberry</i>	25	-	-
Terung/ <i>Eggplant</i>	6 742	6 772	5 422
Tomat/ <i>Tomato</i>	12 502	13 754	8 255
Wortel/ <i>Carrot</i>	-	159	159

Sumber/Source: BPS, Statistik Pertanian Hortikultura SPH-SBS/BPS-Statistics Indonesia, Agricultural Statistic for Horticulture SPH-SBS

Tabel
Table 5.1.5

Luas Panen Tanaman Biofarmaka Menurut Kecamatan dan Jenis Tanaman di Kabupaten Mandailing Natal (m²), 2019 & 2020
Harvested Area of Medicinal Plants by Subdistrict and Kind of Plant in Mandailing Natal Regency (m²), 2019 & 2020

Kecamatan Subdistrict	Jahe Ginger		Jeruk Nipis Lime		Kapulaga Java Cardamom	
	2020	2021	2020	2021	2020	2021
(1)	(2)	(3)	(4)	(5)	(6)	(7)
Batahan	15	4	...	-	6	3
Sinunukan	25	9	...	-	5	3
Batang Natal	35	10	...	-	7	5
Lingga Bayu	51	6	...	-	2	6
Ranto Baik	3	17	...	-	-	2
Kotanopan	46	8	...	-	10	4
Ulu Pungkut	52	10	...	-	21	5
Tambangan	22	5	...	-	2	2
Lembah Sorik Marapi	15	5	...	-	-	2
Puncak Sorik Marapi	36	5	...	-	7	2
Muara Sipongi	22	5	...	-	3	4
Pakantan	41	10	...	-	-	-
Panyabungan	22	7	...	-	2	-
Panyabungan Selatan	28	7	...	-	1	1
Panyabungan Barat	7	6	...	-	2	3
Panyabungan Utara	12	7	...	-	2	2
Panyabungan Timur	9	5	...	-	8	5
Huta Bargot	15	3	...	-	2	1
Natal	20	8	...	-	-	3
Muara Batang Gadis	2	7	...	-	-	2
Siabu	57	37	...	-	-	-
Bukit Malintang	45	17	...	-	-	-
Naga Juang	15	10	...	-	-	-
Mandailing Natal	595	208	...	-	80	55

Lanjutan Tabel/*Continued Table* 5.1.5

Kecamatan Subdistrict	Keji Beling/ Verbenaceae		Kencur East Indian Galangal		Kunyit Turmeric	
	2020	2021	2020	2021	2020	2021
(1)	(8)	(9)	(10)	(11)	(12)	(13)
Batahan	-	...	35	7	29	9
Sinunukan	-	...	25	7	23	8
Batang Natal	-	...	118	17	1 348	23
Lingga Bayu	-	...	47	6	11	6
Ranto Baik	-	...	15	6	17	7
Kotanopan	-	...	18	5	19	3
Ulu Pungkut	-	...	51	5	15	3
Tambangan	-	...	33	3	30	2
Lembah Sorik Marapi	-	...	14	3	13	10
Puncak Sorik Marapi	-	...	20	5	18	5
Muara Sipongi	-	...	37	1	34	8
Pakantan	-	...	15	4	32	7
Panyabungan	-	...	15	2	22	5
Panyabungan Selatan	-	...	16	2	19	6
Panyabungan Barat	-	...	20	8	25	7
Panyabungan Utara	-	...	15	7	4	12
Panyabungan Timur	-	...	18	2	30	6
Huta Bargot	-	...	18	6	11	5
Natal	-	...	30	6	17	3
Muara Batang Gadis	-	...	25	6	10	7
Siabu	-	...	2	23	6	7
Bukit Malintang	-	...	21	8	27	17
Naga Juang	-	...	7	2	3	8
Mandailing Natal	-	...	615	141	1 763	174

Lanjutan Tabel/*Continued Table* 5.1.5

Kecamatan Subdistrict	Laos/Lengkuas Galanga		Lempuyang Zingiber Aromaticum		Lidah Buaya Aloevera	
	2020	2021	2020	2021	2020	2021
(1)	(14)	(15)	(16)	(17)	(18)	(19)
Batahan	6	1	30	5	-	-
Sinunukan	4	7	18	4	-	-
Batang Natal	1 042	34	99	12	-	-
Lingga Bayu	3	5	16	7	-	-
Ranto Baik	17	2	38	10	-	-
Kotanopan	9	7	10	2	-	-
Ulu Pungkut	20	3	31	5	-	-
Tambangan	21	6	42	5	-	-
Lembah Sorik Marapi	10	7	5	8	-	-
Puncak Sorik Marapi	20	7	21	4	-	-
Muara Sipongi	16	3	9	5	-	-
Pakantan	25	8	30	3	-	-
Panyabungan	19	5	7	7	-	-
Panyabungan Selatan	31	4	30	2	-	-
Panyabungan Barat	20	4	8	2	-	-
Panyabungan Utara	10	8	3	7	-	-
Panyabungan Timur	3	2	22	6	-	-
Huta Bargot	13	6	13	11	-	-
Natal	30	5	5	4	-	-
Muara Batang Gadis	15	5	8	1	-	-
Siabu	16	12	6	2	-	-
Bukit Malintang	10	3	-	2	-	-
Naga Juang	22	12	8	7	-	-
Mandailing Natal	1 382	156	459	121	-	-

Lanjutan Tabel/*Continued Table* 5.1.5

Kecamatan Subdistrict	Mahkota Dewa <i>Phaleria Macrocarpa</i>		Mengkudu/Pace <i>Indian Mulberry</i>		Sambiloto <i>King of Bitter</i>	
	2020	2021	2020	2021	2020	2021
(1)	(20)	(21)	(22)	(23)	(24)	(25)
Batahan	-	-	-	-	-	-
Sinunukan	-	-	-	-	-	-
Batang Natal	-	-	-	-	-	-
Lingga Bayu	-	-	-	-	-	-
Ranto Baik	-	-	-	-	-	-
Kotanopan	-	-	-	-	-	-
Ulu Pungkut	-	-	-	-	-	-
Tambangan	-	-	-	-	-	-
Lembah Sorik Marapi	-	-	-	-	-	-
Puncak Sorik Marapi	-	-	-	-	-	-
Muara Sipongi	-	-	-	-	-	-
Pakantan	-	-	-	-	-	-
Panyabungan	-	-	-	-	-	-
Panyabungan Selatan	-	-	-	-	-	-
Panyabungan Barat	-	-	-	-	-	-
Panyabungan Utara	-	-	-	-	-	-
Panyabungan Timur	-	-	-	-	-	-
Huta Bargot	-	-	-	-	-	-
Natal	-	-	-	-	-	-
Muara Batang Gadis	-	-	-	-	-	-
Siabu	-	-	-	-	-	-
Bukit Malintang	-	-	-	-	-	-
Naga Juang	-	-	-	-	-	-
Mandailing Natal	-	-	-	-	-	-

Lanjutan Tabel/*Continued Table 5.1.5*

Kecamatan Subdistrict	Temuireng Black Turmeric		Temukunci Chinese Keys		Temulawak Java Turmeric	
	2020	2021	2020	2021	2020	2021
(1)	(26)	(27)	(28)	(29)	(30)	(31)
Batahan	-	-	-	3	46	7
Sinunukan	-	-	-	-	10	6
Batang Natal	-	-	-	-	15	6
Lingga Bayu	4	-	-	-	8	8
Ranto Baik	-	-	-	-	12	4
Kotanopan	-	-	-	-	23	5
Ulu Pungkut	-	-	-	-	2	4
Tambangan	-	-	-	-	23	3
Lembah Sorik Marapi	-	-	-	-	9	5
Puncak Sorik Marapi	-	-	1	1	25	8
Muara Sipongi	-	-	-	-	10	3
Pakantan	-	-	17	7	8	5
Panyabungan	-	-	-	-	8	5
Panyabungan Selatan	-	-	-	-	5	3
Panyabungan Barat	-	-	-	-	1	5
Panyabungan Utara	-	-	-	-	22	8
Panyabungan Timur	-	-	-	-	13	10
Huta Bargot	-	-	-	-	2	8
Natal	-	-	-	-	17	4
Muara Batang Gadis	-	-	-	-	3	2
Siabu	-	-	-	-	7	2
Bukit Malintang	-	-	-	-	6	3
Naga Juang	-	-	-	-	12	8
Mandailing Natal	4	-	18	11	287	122

Sumber/Source: BPS, Statistik Pertanian Hortikultura SPH-TBF/BPS-Statistics Indonesia, Agricultural Statistic for Horticulture SPH-TBF

Tabel
Table 5.1.6**Produksi Tanaman Biofarmaka Menurut Kecamatan dan Jenis Tanaman di Kabupaten/Kota Mandailing Natal (kg), 2019 and 2020*****Production of Medicinal Plants by Subdistrict and Kind of Plant in Mandailing Natal Regency (kg), 2019 and 2020***

Kecamatan Subdistrict	Jahe Ginger		Jeruk Nipis Lime		Kapulaga Java Cardamom	
	2020	2021	2020	2021	2020	2021
(1)	(2)	(3)	(4)	(5)	(6)	(7)
Batahan	90	68	...	-	17	4
Sinunukan	171	42	...	-	9	4
Batang Natal	191	29	...	-	11	5
Lingga Bayu	231	14	...	-	2	10
Ranto Baik	36	55	...	-	-	2
Kotanopan	281	18	...	-	27	6
Ulu Pungkut	290	28	...	-	43	7
Tambangan	124	10	...	-	4	3
Lembah Sorik Marapi	205	16	...	-	-	3
Puncak Sorik Marapi	247	10	...	-	20	4
Muara Sipongi	184	14	...	-	9	7
Pakantan	206	24	...	-	-	-
Panyabungan	78	16	...	-	4	-
Panyabungan Selatan	76	18	...	-	1	2
Panyabungan Barat	58	40	...	-	6	4
Panyabungan Utara	104	23	...	-	4	2
Panyabungan Timur	40	12	...	-	21	8
Huta Bargot	40	15	...	-	3	1
Natal	100	22	...	-	-	4
Muara Batang Gadis	28	20	...	-	-	2
Siabu	676	335	...	-	-	-
Bukit Malintang	275	41	...	-	-	-
Naga Juang	90	29	...	-	-	-
Mandailing Natal	3 821	899	...	-	181	78

Lanjutan Tabel/Continued Table 5.1.6

Kecamatan Subdistrict	Keji Beling/ Verbenaceae		Kencur East Indian Galangal		Kunyit Turmeric	
	2020	2021	2020	2021	2020	2021
(1)	(8)	(9)	(10)	(11)	(12)	(13)
Batahan	-	...	82	7	82	26
Sinunukan	-	...	71	8	74	31
Batang Natal	-	...	292	24	3 213	71
Lingga Bayu	-	...	111	13	25	12
Ranto Baik	-	...	38	9	52	31
Kotanopan	-	...	51	19	60	6
Ulu Pungkut	-	...	141	19	44	8
Tambangan	-	...	83	5	87	4
Lembah Sorik Marapi	-	...	53	3	37	29
Puncak Sorik Marapi	-	...	44	7	58	10
Muara Sipongi	-	...	110	1	98	20
Pakantan	-	...	38	16	97	18
Panyabungan	-	...	22	9	59	12
Panyabungan Selatan	-	...	27	2	59	16
Panyabungan Barat	-	...	60	12	63	14
Panyabungan Utara	-	...	22	16	18	32
Panyabungan Timur	-	...	37	2	87	18
Huta Bargot	-	...	39	9	31	12
Natal	-	...	76	7	52	13
Muara Batang Gadis	-	...	58	20	20	14
Siabu	-	...	11	111	22	19
Bukit Malintang	-	...	37	13	83	79
Naga Juang	-	...	16	2	8	31
Mandailing Natal	-	...	1 519	334	4 429	526

Lanjutan Tabel/*Continued Table* 5.1.6

Kecamatan Subdistrict	Laos/Lengkuas Galanga		Lempuyang Zingiber Aromaticum		Lidah Buaya Aloevera	
	2020	2021	2020	2021	2020	2021
(1)	(14)	(15)	(16)	(17)	(18)	(19)
Batahan	7	1	70	13	-	-
Sinunukan	6	8	50	6	-	-
Batang Natal	1 106	72	139	21	-	-
Lingga Bayu	6	7	37	24	-	-
Ranto Baik	24	3	105	10	-	-
Kotanopan	13	10	41	11	-	-
Ulu Pungkut	25	3	74	7	-	-
Tambangan	28	8	88	15	-	-
Lembah Sorik Marapi	16	10	11	10	-	-
Puncak Sorik Marapi	25	11	53	5	-	-
Muara Sipongi	22	3	45	7	-	-
Pakantan	30	14	70	4	-	-
Panyabungan	28	8	28	11	-	-
Panyabungan Selatan	40	6	79	3	-	-
Panyabungan Barat	25	6	11	2	-	-
Panyabungan Utara	10	10	12	9	-	-
Panyabungan Timur	3	2	67	8	-	-
Huta Bargot	14	6	64	14	-	-
Natal	40	6	5	13	-	-
Muara Batang Gadis	15	9	20	1	-	-
Siabu	23	17	23	2	-	-
Bukit Malintang	15	5	-	4	-	-
Naga Juang	27	16	14	10	-	-
Mandailing Natal	1 548	241	1 106	210	-	-

Lanjutan Tabel/Continued Table 5.1.6

Kecamatan Subdistrict	Mahkota Dewa <i>Phaleria Macrocarpa</i>		Mengkudu/Pace Indian Mulberry		Sambiloto King of Bitter	
	2020	2021	2020	2021	2020	2021
(1)	(20)	(21)	(22)	(23)	(24)	(25)
Batahan	-	-	-	-	-	-
Sinunukan	-	-	-	-	-	-
Batang Natal	-	-	-	-	-	-
Lingga Bayu	-	-	-	-	-	-
Ranto Baik	-	-	-	-	-	-
Kotanopan	-	-	-	-	-	-
Ulu Pungkut	-	-	-	-	-	-
Tambangan	-	-	-	-	-	-
Lembah Sorik Marapi	-	-	-	-	-	-
Puncak Sorik Marapi	-	-	-	-	-	-
Muara Sipongi	-	-	-	-	-	-
Pakantan	-	-	-	-	-	-
Panyabungan	-	-	-	-	-	-
Panyabungan Selatan	-	-	-	-	-	-
Panyabungan Barat	-	-	-	-	-	-
Panyabungan Utara	-	-	-	-	-	-
Panyabungan Timur	-	-	-	-	-	-
Huta Bargot	-	-	-	-	-	-
Natal	-	-	-	-	-	-
Muara Batang Gadis	-	-	-	-	-	-
Siabu	-	-	-	-	-	-
Bukit Malintang	-	-	-	-	-	-
Naga Juang	-	-	-	-	-	-
Mandailing Natal	-	-	-	-	-	-

Lanjutan Tabel/Continued Table 5.1.6

Kecamatan Subdistrict	Temuireng Black Turmeric		Temukunci Chinese Keys		Temulawak Java Turmeric	
	2019	2020	2020	2021	2020	2021
(1)	(26)	(27)	(28)	(29)	(30)	(31)
Batahan	-	-	-	3	99	24
Sinunukan	-	-	-	-	21	25
Batang Natal	-	-	-	-	49	18
Lingga Bayu	20	-	-	-	19	22
Ranto Baik	-	-	-	-	23	10
Kotanopan	-	-	-	-	54	14
Ulu Pungkut	-	-	-	-	9	12
Tambangan	-	-	-	-	67	14
Lembah Sorik Marapi	-	-	-	-	38	18
Puncak Sorik Marapi	-	-	4	2	64	23
Muara Sipongi	-	-	-	-	25	14
Pakantan	-	-	51	10	17	15
Panyabungan	-	-	-	-	15	18
Panyabungan Selatan	-	-	-	-	7	18
Panyabungan Barat	-	-	-	-	4	12
Panyabungan Utara	-	-	-	-	51	18
Panyabungan Timur	-	-	-	-	26	36
Huta Bargot	-	-	-	-	8	26
Natal	-	-	-	-	41	16
Muara Batang Gadis	-	-	-	-	12	12
Siabu	-	-	-	-	12	4
Bukit Malintang	-	-	-	-	11	12
Naga Juang	-	-	-	-	28	40
Mandailing Natal	20	-	55	15	700	421

Sumber/Source: BPS, Statistik Pertanian Hortikultura SPH-TBF/BPS-Statistics Indonesia, Agricultural Statistic for Horticulture SPH-TBF

Tabel
Table 5.1.7

Luas Panen Tanaman Biofarmaka Menurut Jenis Tanaman di Kabupaten Mandailing Natal (m²), 2019-2021
Harvested Area of Medicinal Plants by Kind of Plant in Mandailing Natal Regency (m²), 2019–2021

Jenis Tanaman <i>Kind of Plants</i>	2019	2020	2021
(1)	(2)	(3)	(4)
Jahe/ <i>Ginger</i>	804	595	208
Jeruk Nipis/ <i>Lime</i>	-
Kapulaga/ <i>Java Cardamom</i>	99	80	55
Keji Beling/ <i>Verbenaceae</i>	-	-	...
Kencur/ <i>East Indian Galangal</i>	374	615	141
Kunyit/ <i>Turmeric</i>	2 181	1 763	174
Laos/Lengkuas/ <i>Galanga</i>	4 630	1 382	156
Lempuyang/ <i>Zingiber Aromaticum</i>	293	459	121
Lidah Buaya/ <i>Aloevera</i>	-	-	-
Mahkota Dewa/ <i>Phaleria Macrocarpa</i>	-	-	-
Mengkudu/Pace/ <i>Indian Mulberry</i>	119	-	-
Sambiloto/ <i>King of Bitter</i>	-	-	-
Temuireng/ <i>Black Turmeric</i>	-	4	-
Temukunci/ <i>Chinese Keys</i>	19	18	-
Temulawak/ <i>Java Turmeric</i>	218	287	11

Sumber/Source: BPS, Statistik Pertanian Hortikultura SPH-TBF/BPS-Statistics Indonesia, Agricultural Statistic for Horticulture SPH-TBF

Tabel 5.1.8 **Produksi Tanaman Biofarmaka Menurut Jenis Tanaman di Kabupaten Mandailing Natal (kg), 2019-2021**
Production of Medicinal Plants by Kind of Plant in Mandailing Natal Regency (kg), 2019-2021

Jenis Tanaman <i>Kind of Plants</i>	2019	2020	2021
(1)	(2)	(3)	(4)
Jahe/ <i>Ginger</i>	2 630	3 821	899
Jeruk Nipis/ <i>Lime</i>	-
Kapulaga/ <i>Java Cardamom</i>	127	181	78
Keji Beling/ <i>Verbenaceae</i>	-	-	-
Kencur/ <i>East Indian Galangal</i>	830	1 519	334
Kunyit/ <i>Turmeric</i>	5 068	4 429	526
Laos/Lengkuas/ <i>Galanga</i>	7 509	1 548	241
Lempuyang/ <i>Zingiber Aromaticum</i>	541	1 106	210
Lidah Buaya/ <i>Aloevera</i>	-	-	-
Mahkota Dewa/ <i>Phaleria Macrocarpa</i>	-	-	-
Mengkudu/Pace/ <i>Indian Mulberry</i>	948	-	-
Sambiloto/ <i>King of Bitter</i>	-	-	-
Temuireng/ <i>Black Turmeric</i>	-	20	-
Temukunci/ <i>Chinese Keys</i>	38	55	-
Temulawak/ <i>Java Turmeric</i>	423	700	421

Sumber/Source: BPS, Statistik Pertanian Hortikultura SPH-TBF/BPS-Statistics Indonesia, Agricultural Statistic for Horticulture SPH-TBF

Tabel 5.1.9
Table

Luas Panen Tanaman Hias Menurut Kecamatan dan Jenis Tanaman di Kabupaten Mandailing Natal (m²), 2020 dan 2021
Harvested Area of Ornamental Plants by Subdistrict and Kind of Plant in Mandailing Natal Regency (m²), 2020 and 2021

Kecamatan Subdistrict	Anggrek/ <i>Orchid</i>		Anthurium Bunga/ <i>Flamingo Lily Flower</i>		Anthurium Daun/ <i>Anthurium</i>	
	2020	2021	2020	2021	2020	2021
(1)	(2)	(3)	(4)	(5)	(6)	(7)
Batahan	-	-	-	-	-	-
Sinunukan	-	-	-	-	-	-
Batang Natal	-	-	-	-	-	-
Lingga Bayu	-	-	-	-	-	-
Ranto Baek	-	-	-	-	-	-
Kotanopan	-	-	-	-	-	-
Ulu Pungkut	-	-	-	-	-	-
Tambangan	-	-	-	-	-	-
Lembah Sorik Marapi	-	-	-	-	-	-
Puncak Sorik Marapi	-	-	-	-	-	-
Muara Sipongi	-	-	-	-	-	-
Pakantan	-	-	-	-	-	-
Panyabungan	-	-	-	-	-	-
Panyabungan Selatan	-	-	-	-	-	-
Panyabungan Barat	-	-	-	-	-	-
Panyabungan Utara	-	-	-	-	-	-
Panyabungan Timur	-	-	-	-	-	-
Huta Bargot	-	-	-	-	-	-
Natal	-	-	-	-	-	-
Muara Batang Gadis	-	-	-	-	-	-
Siabu	-	-	-	-	-	-
Bukit Malintang	-	-	-	-	-	-
Naga Juang	-	-	-	-	-	-
Mandailing Natal	-	-	-	-	-	-

Lanjutan Tabel/*Continued Table* 5.1.9

Kecamatan Subdistrict	Anyelir/ <i>Carnation</i>		Balaceng/ <i>Dieffenbacia</i>		Dracaena/ <i>Dracaena</i>	
	2020	2021	2020	2021	2020	2021
(1)	(8)	(9)	(10)	(11)	(12)	(13)
Batahan	-	-	-	-	-	-
Sinunukan	-	-	-	-	-	-
Batang Natal	-	-	-	-	-	-
Lingga Bayu	-	-	-	-	-	-
Ranto Baik	-	-	-	-	-	-
Kotanopan	-	-	-	-	-	-
Ulu Pungkut	-	-	-	-	-	-
Tambangan	-	-	-	-	-	-
Lembah Sorik Marapi	-	-	-	-	-	-
Puncak Sorik Marapi	-	-	-	-	-	-
Muara Sipongi	-	-	-	-	-	-
Pakantan	-	-	-	-	-	-
Panyabungan	-	-	-	-	-	-
Panyabungan Selatan	-	-	-	-	-	-
Panyabungan Barat	-	-	-	-	-	-
Panyabungan Utara	-	-	-	-	-	-
Panyabungan Timur	-	-	-	-	-	-
Huta Bargot	-	-	-	-	-	-
Natal	-	-	-	-	-	-
Muara Batang Gadis	-	-	-	-	-	-
Siabu	-	-	-	-	-	-
Bukit Malintang	-	-	-	-	-	-
Naga Juang	-	-	-	-	-	-
Mandailing Natal	-	-	-	-	-	-

Lanjutan Tabel/Continued Table 5.1.9

Kecamatan Subdistrict	Euphorbia/Euphorbia		Gladiol/Gladiol		Hanjuang/Cordyline	
	2020	2021	2020	2021	2020	2021
(1)	(14)	(15)	(16)	(17)	(18)	(18)
Batahan	-	-	-	-	-	-
Sinunukan	-	-	-	-	-	-
Batang Natal	-	-	-	-	-	-
Lingga Bayu	-	-	-	-	-	-
Ranto Baik	-	-	-	-	-	-
Kotanopan	-	-	-	-	-	-
Ulu Pungkut	-	-	-	-	-	-
Tambangan	-	-	-	-	-	-
Lembah Sorik Marapi	-	-	-	-	-	-
Puncak Sorik Marapi	-	-	-	-	-	-
Muara Sipongi	-	-	-	-	-	-
Pakantan	-	-	-	-	-	-
Panyabungan	-	-	-	-	-	-
Panyabungan Selatan	-	-	-	-	-	-
Panyabungan Barat	-	-	-	-	-	-
Panyabungan Utara	-	-	-	-	-	-
Panyabungan Timur	-	-	-	-	-	-
Huta Bargot	-	-	-	-	-	-
Natal	-	-	-	-	-	-
Muara Batang Gadis	-	-	-	-	-	-
Siabu	-	-	-	-	-	-
Bukit Malintang	-	-	-	-	-	-
Naga Juang	-	-	-	-	-	-
Mandailing Natal	-	-	-	-	-	-

Lanjutan Tabel/Continued Table 5.1.9

Kecamatan Subdistrict	Herbras/Gerbera		Kamboja Jepang/ Adenium		Keladi Hias/ Caladium	
	2020	2021	2020	2021	2020	2021
(1)	(20)	(21)	(22)	(23)	(24)	(25)
Batahan	-	-	-	-	-	-
Sinunukan	-	-	-	-	-	-
Batang Natal	-	-	-	-	-	-
Lingga Bayu	-	-	-	-	-	-
Ranto Baek	-	-	-	-	-	-
Kotanopan	-	-	-	-	-	-
Ulu Pungkut	-	-	-	-	-	-
Tambangan	-	-	-	-	-	-
Lembah Sorik Marapi	-	-	-	-	-	-
Puncak Sorik Marapi	-	-	-	-	-	-
Muara Sipongi	-	-	-	-	-	-
Pakantan	-	-	-	-	-	-
Panyabungan	-	-	-	-	-	-
Panyabungan Selatan	-	-	-	-	-	-
Panyabungan Barat	-	-	-	-	-	-
Panyabungan Utara	-	-	-	-	-	-
Panyabungan Timur	-	-	-	-	-	-
Huta Bargot	-	-	-	-	-	-
Natal	-	-	-	-	-	-
Muara Batang Gadis	-	-	-	-	-	-
Siabu	-	-	-	-	-	-
Bukit Malintang	-	-	-	-	-	-
Naga Juang	-	-	-	-	-	-
Mandailing Natal	-	-	-	-	-	-

Lanjutan Tabel/Continued Table 5.1.9

Kecamatan Subdistrict	Krisan/ <i>Chrysantemum</i>		Mawar/ <i>Rose</i>		Melati/ <i>Jasmine</i>	
	2020	2021	2020	2021	2020	2021
(1)	(26)	(27)	(28)	(29)	(30)	(31)
Batahan	-	-	-	-	-	-
Sinunukan	-	-	-	-	-	-
Batang Natal	-	-	-	-	-	-
Lingga Bayu	-	-	-	-	-	-
Ranto Baik	-	-	-	-	-	-
Kotanopan	-	-	-	-	-	-
Ulu Pungkut	-	-	-	-	-	-
Tambangan	-	-	-	-	-	-
Lembah Sorik Marapi	-	-	-	-	-	-
Puncak Sorik Marapi	-	-	-	-	-	-
Muara Sipongi	-	-	-	-	-	-
Pakantan	-	-	-	-	-	-
Panyabungan	-	-	-	-	-	-
Panyabungan Selatan	-	-	-	-	-	-
Panyabungan Barat	-	-	-	-	-	-
Panyabungan Utara	-	-	-	-	-	-
Panyabungan Timur	-	-	-	-	-	-
Huta Bargot	-	-	-	-	-	-
Natal	-	-	-	-	-	-
Muara Batang Gadis	-	-	-	-	-	-
Siabu	-	-	-	-	-	-
Bukit Malintang	-	-	-	-	-	-
Naga Juang	-	-	-	-	-	-
Mandailing Natal	-	-	-	-	-	-

Lanjutan Tabel/*Continued Table* 5.1.9

Kecamatan Subdistrict	Monstera/ <i>Monstera</i>		Pakis/ <i>Leather Leaf Fern</i>		Palem/ <i>Palm</i>	
	2020	2021	2020	2021	2020	2021
(1)	(32)	(33)	(34)	(35)	(36)	(37)
Batahan	-	-	-	-	-	-
Sinunukan	-	-	-	-	-	-
Batang Natal	-	-	-	-	-	-
Lingga Bayu	-	-	-	-	-	-
Ranto Baik	-	-	-	-	-	-
Kotanopan	-	-	-	-	-	-
Ulu Pungkut	-	-	-	-	-	-
Tambangan	-	-	-	-	-	-
Lembah Sorik Marapi	-	-	-	-	-	-
Puncak Sorik Marapi	-	-	-	-	-	-
Muara Sipongi	-	-	-	-	-	-
Pakantan	-	-	-	-	-	-
Panyabungan	-	-	-	-	-	-
Panyabungan Selatan	-	-	-	-	-	-
Panyabungan Barat	-	-	-	-	-	-
Panyabungan Utara	-	-	-	-	-	-
Panyabungan Timur	-	-	-	-	-	-
Huta Bargot	-	-	-	-	-	-
Natal	-	-	-	-	-	-
Muara Batang Gadis	-	-	-	-	-	-
Siabu	-	-	-	-	-	-
Bukit Malintang	-	-	-	-	-	-
Naga Juang	-	-	-	-	-	-
Mandailing Natal	-	-	-	-	-	-

Lanjutan Tabel/Continued Table 5.1.9

Kecamatan Subdistrict	Pedang-Pedangan/ Sansevieria		Philodendron/ Philodendron		Pisang-Pisangan/ Heliconia	
	2020	2021	2020	2021	2020	2021
(1)	(38)	(39)	(40)	(41)	(42)	(43)
Batahan	-	-	-	-	-	-
Sinunukan	-	-	-	-	-	-
Batang Natal	-	-	-	-	-	-
Lingga Bayu	-	-	-	-	-	-
Ranto Baik	-	-	-	-	-	-
Kotanopan	-	-	-	-	-	-
Ulu Pungkut	-	-	-	-	-	-
Tambangan	-	-	-	-	-	-
Lembah Sorik Marapi	-	-	-	-	-	-
Puncak Sorik Marapi	-	-	-	-	-	-
Muara Sipongi	-	-	-	-	-	-
Pakantan	-	-	-	-	-	-
Panyabungan	-	-	-	-	-	-
Panyabungan Selatan	-	-	-	-	-	-
Panyabungan Barat	-	-	-	-	-	-
Panyabungan Utara	-	-	-	-	-	-
Panyabungan Timur	-	-	-	-	-	-
Huta Bargot	-	-	-	-	-	-
Natal	-	-	-	-	-	-
Muara Batang Gadis	-	-	-	-	-	-
Siabu	-	-	-	-	-	-
Bukit Malintang	-	-	-	-	-	-
Naga Juang	-	-	-	-	-	-
Mandailing Natal	-	-	-	-	-	-

Lanjutan Tabel/*Continued Table* 5.1.9

Kecamatan Subdistrict	Sedap Malam/ Tuberose		Soka/Ixora		Sri Rejeki/ <i>Aglaonema</i>	
	2020	2021	2020	2021	2020	2021
(1)	(44)	(45)	(40)	(41)	(42)	(43)
Batahan	-	-	-	-	-	-
Sinunukan	-	-	-	-	-	-
Batang Natal	-	-	-	-	-	-
Lingga Bayu	-	-	-	-	-	-
Ranto Baik	-	-	-	-	-	-
Kotanopan	-	-	-	-	-	-
Ulu Pungkut	-	-	-	-	-	-
Tambangan	-	-	-	-	-	-
Lembah Sorik Marapi	-	-	-	-	-	-
Puncak Sorik Marapi	-	-	-	-	-	-
Muara Sipongi	-	-	-	-	-	-
Pakantan	-	-	-	-	-	-
Panyabungan	-	-	-	-	-	-
Panyabungan Selatan	-	-	-	-	-	-
Panyabungan Barat	-	-	-	-	-	-
Panyabungan Utara	-	-	-	-	-	-
Panyabungan Timur	-	-	-	-	-	-
Huta Bargot	-	-	-	-	-	-
Natal	-	-	-	-	-	-
Muara Batang Gadis	-	-	-	-	-	-
Siabu	-	-	-	-	-	-
Bukit Malintang	-	-	-	-	-	-
Naga Juang	-	-	-	-	-	-
Mandailing Natal	-	-	-	-	-	-

Sumber/*Source*: BPS, Statistik Pertanian Hortikultura SPH-TBF/BPS-*Statistics Indonesia, Agricultural Statistic for Horticulture SPH-TBF*

Tabel
Table 5.1.10

Produksi Tanaman Hias Menurut Kecamatan dan Jenis Tanaman di Kabupaten Mandailing Natal (tangkai), 2019 and 2020
Production of Ornamental Plants by Subdistrict and Kind of Plant in Mandailing Natal Regency(stalks), 2019 and 2020

Kecamatan Subdistrict	Anggrek/ <i>Orchid</i>		Anthurium Bunga/ <i>Flamingo Lily Flower</i>		Anthurium Daun/ <i>Anthurium</i>	
	2020	2021	2020	2021	2020	2021
(1)	(2)	(3)	(4)	(5)	(6)	(7)
Batahan	-	-	-	-	-	-
Sinunukan	-	-	-	-	-	-
Batang Natal	-	-	-	-	-	-
Lingga Bayu	-	-	-	-	-	-
Ranto Baik	-	-	-	-	-	-
Kotanopan	-	-	-	-	-	-
Ulu Pungkut	-	-	-	-	-	-
Tambangan	-	-	-	-	-	-
Lembah Sorik Marapi	-	-	-	-	-	-
Puncak Sorik Marapi	-	-	-	-	-	-
Muara Sipongi	-	-	-	-	-	-
Pakantan	-	-	-	-	-	-
Panyabungan	-	-	-	-	-	-
Panyabungan Selatan	-	-	-	-	-	-
Panyabungan Barat	-	-	-	-	-	-
Panyabungan Utara	-	-	-	-	-	-
Panyabungan Timur	-	-	-	-	-	-
Huta Bargot	-	-	-	-	-	-
Natal	-	-	-	-	-	-
Muara Batang Gadis	-	-	-	-	-	-
Siabu	-	-	-	-	-	-
Bukit Malintang	-	-	-	-	-	-
Naga Juang	-	-	-	-	-	-
Mandailing Natal	-	-	-	-	-	-

Lanjutan Tabel/*Continued Table* 5.1.10

Kecamatan Subdistrict	Anyelir/ <i>Carnation</i>		Balaceng/ <i>Dieffenbacia</i>		Dracaena/ <i>Dracaena</i>	
	2020	2021	2020	2021	2020	2021
(1)	(8)	(9)	(10)	(11)	(12)	(13)
Batahan	-	-	-	-	-	-
Sinunukan	-	-	-	-	-	-
Batang Natal	-	-	-	-	-	-
Lingga Bayu	-	-	-	-	-	-
Ranto Baik	-	-	-	-	-	-
Kotanopan	-	-	-	-	-	-
Ulu Pungkut	-	-	-	-	-	-
Tambangan	-	-	-	-	-	-
Lembah Sorik Marapi	-	-	-	-	-	-
Puncak Sorik Marapi	-	-	-	-	-	-
Muara Sipongi	-	-	-	-	-	-
Pakantan	-	-	-	-	-	-
Panyabungan	-	-	-	-	-	-
Panyabungan Selatan	-	-	-	-	-	-
Panyabungan Barat	-	-	-	-	-	-
Panyabungan Utara	-	-	-	-	-	-
Panyabungan Timur	-	-	-	-	-	-
Huta Bargot	-	-	-	-	-	-
Natal	-	-	-	-	-	-
Muara Batang Gadis	-	-	-	-	-	-
Siabu	-	-	-	-	-	-
Bukit Malintang	-	-	-	-	-	-
Naga Juang	-	-	-	-	-	-
Mandailing Natal	-	-	-	-	-	-

Lanjutan Tabel/*Continued Table* 5.1.10

Kecamatan Subdistrict	Euphorbia/ <i>Euphorbia</i>		Gladiol/ <i>Gladiol</i>		Hanjuang/ <i>Cordyline</i>	
	2020	2021	2020	2021	2020	2021
(1)	(14)	(15)	(16)	(17)	(18)	(18)
Batahan	-	-	-	-	-	-
Sinunukan	-	-	-	-	-	-
Batang Natal	-	-	-	-	-	-
Lingga Bayu	-	-	-	-	-	-
Ranto Baik	-	-	-	-	-	-
Kotanopan	-	-	-	-	-	-
Ulu Pungkut	-	-	-	-	-	-
Tambangan	-	-	-	-	-	-
Lembah Sorik Marapi	-	-	-	-	-	-
Puncak Sorik Marapi	-	-	-	-	-	-
Muara Sipongi	-	-	-	-	-	-
Pakantan	-	-	-	-	-	-
Panyabungan	-	-	-	-	-	-
Panyabungan Selatan	-	-	-	-	-	-
Panyabungan Barat	-	-	-	-	-	-
Panyabungan Utara	-	-	-	-	-	-
Panyabungan Timur	-	-	-	-	-	-
Huta Bargot	-	-	-	-	-	-
Natal	-	-	-	-	-	-
Muara Batang Gadis	-	-	-	-	-	-
Siabu	-	-	-	-	-	-
Bukit Malintang	-	-	-	-	-	-
Naga Juang	-	-	-	-	-	-
Mandailing Natal	-	-	-	-	-	-

Lanjutan Tabel/*Continued Table* 5.1.10

Kecamatan Subdistrict	Herbras/Gerbera		Kamboja Jepang/ Adenium		Keladi Hias/ <i>Caladium</i>	
	2020	2021	2020	2021	2020	2021
(1)	(20)	(21)	(22)	(23)	(24)	(25)
Batahan	-	-	-	-	-	-
Sinunukan	-	-	-	-	-	-
Batang Natal	-	-	-	-	-	-
Lingga Bayu	-	-	-	-	-	-
Ranto Baik	-	-	-	-	-	-
Kotanopan	-	-	-	-	-	-
Ulu Pungkut	-	-	-	-	-	-
Tambangan	-	-	-	-	-	-
Lembah Sorik Marapi	-	-	-	-	-	-
Puncak Sorik Marapi	-	-	-	-	-	-
Muara Sipongi	-	-	-	-	-	-
Pakantan	-	-	-	-	-	-
Panyabungan	-	-	-	-	-	-
Panyabungan Selatan	-	-	-	-	-	-
Panyabungan Barat	-	-	-	-	-	-
Panyabungan Utara	-	-	-	-	-	-
Panyabungan Timur	-	-	-	-	-	-
Huta Bargot	-	-	-	-	-	-
Natal	-	-	-	-	-	-
Muara Batang Gadis	-	-	-	-	-	-
Siabu	-	-	-	-	-	-
Bukit Malintang	-	-	-	-	-	-
Naga Juang	-	-	-	-	-	-
Mandailing Natal	-	-	-	-	-	-

Lanjutan Tabel/Continued Table 5.1.10

Kecamatan Subdistrict	Krisan/ <i>Chrysantemum</i>		Mawar/ <i>Rose</i>		Melati/ <i>Jasmine</i>	
	2020	2021	2020	2021	2020	2021
(1)	(26)	(27)	(28)	(29)	(30)	(31)
Batahan	-	-	-	-	-	-
Sinunukan	-	-	-	-	-	-
Batang Natal	-	-	-	-	-	-
Lingga Bayu	-	-	-	-	-	-
Ranto Baik	-	-	-	-	-	-
Kotanopan	-	-	-	-	-	-
Ulu Pungkut	-	-	-	-	-	-
Tambangan	-	-	-	-	-	-
Lembah Sorik Marapi	-	-	-	-	-	-
Puncak Sorik Marapi	-	-	-	-	-	-
Muara Sipongi	-	-	-	-	-	-
Pakantan	-	-	-	-	-	-
Panyabungan	-	-	-	-	-	-
Panyabungan Selatan	-	-	-	-	-	-
Panyabungan Barat	-	-	-	-	-	-
Panyabungan Utara	-	-	-	-	-	-
Panyabungan Timur	-	-	-	-	-	-
Huta Bargot	-	-	-	-	-	-
Natal	-	-	-	-	-	-
Muara Batang Gadis	-	-	-	-	-	-
Siabu	-	-	-	-	-	-
Bukit Malintang	-	-	-	-	-	-
Naga Juang	-	-	-	-	-	-
Mandailing Natal	-	-	-	-	-	-

Lanjutan Tabel/*Continued Table* 5.1.10

Kecamatan Subdistrict	Monstera/ <i>Monstera</i>		Pakis/ <i>Leather Leaf Fern</i>		Palem/ <i>Palm</i>	
	2020	2021	2020	2021	2020	2021
(1)	(32)	(33)	(34)	(35)	(36)	(37)
Batahan	-	-	-	-	-	-
Sinunukan	-	-	-	-	-	-
Batang Natal	-	-	-	-	-	-
Lingga Bayu	-	-	-	-	-	-
Ranto Baik	-	-	-	-	-	-
Kotanopan	-	-	-	-	-	-
Ulu Pungkut	-	-	-	-	-	-
Tambangan	-	-	-	-	-	-
Lembah Sorik Marapi	-	-	-	-	-	-
Puncak Sorik Marapi	-	-	-	-	-	-
Muara Sipongi	-	-	-	-	-	-
Pakantan	-	-	-	-	-	-
Panyabungan	-	-	-	-	-	-
Panyabungan Selatan	-	-	-	-	-	-
Panyabungan Barat	-	-	-	-	-	-
Panyabungan Utara	-	-	-	-	-	-
Panyabungan Timur	-	-	-	-	-	-
Huta Bargot	-	-	-	-	-	-
Natal	-	-	-	-	-	-
Muara Batang Gadis	-	-	-	-	-	-
Siabu	-	-	-	-	-	-
Bukit Malintang	-	-	-	-	-	-
Naga Juang	-	-	-	-	-	-
Mandailing Natal	-	-	-	-	-	-

Lanjutan Tabel/Continued Table 5.1.10

Kecamatan Subdistrict	Pedang-Pedangan/ Sansevieria		Philodendron/ Philodendron		Pisang-Pisangan/ Heliconia	
	2020	2021	2020	2021	2020	2021
(1)	(38)	(39)	(40)	(41)	(42)	(43)
Batahan	-	-	-	-	-	-
Sinunukan	-	-	-	-	-	-
Batang Natal	-	-	-	-	-	-
Lingga Bayu	-	-	-	-	-	-
Ranto Baik	-	-	-	-	-	-
Kotanopan	-	-	-	-	-	-
Ulu Pungkut	-	-	-	-	-	-
Tambangan	-	-	-	-	-	-
Lembah Sorik Marapi	-	-	-	-	-	-
Puncak Sorik Marapi	-	-	-	-	-	-
Muara Sipongi	-	-	-	-	-	-
Pakantan	-	-	-	-	-	-
Panyabungan	-	-	-	-	-	-
Panyabungan Selatan	-	-	-	-	-	-
Panyabungan Barat	-	-	-	-	-	-
Panyabungan Utara	-	-	-	-	-	-
Panyabungan Timur	-	-	-	-	-	-
Huta Bargot	-	-	-	-	-	-
Natal	-	-	-	-	-	-
Muara Batang Gadis	-	-	-	-	-	-
Siabu	-	-	-	-	-	-
Bukit Malintang	-	-	-	-	-	-
Naga Juang	-	-	-	-	-	-
Mandailing Natal	-	-	-	-	-	-

Lanjutan Tabel/Continued Table 5.1.10

Kecamatan Subdistrict	Sedap Malam/ Tuberose		Soka/Ixora		Sri Rejeki/Aglaonema	
	2020	2021	2020	2021	2020	2021
(1)	(44)	(45)	(46)	(47)	(48)	(49)
Batahan	-	-	-	-	-	-
Sinunukan	-	-	-	-	-	-
Batang Natal	-	-	-	-	-	-
Lingga Bayu	-	-	-	-	-	-
Ranto Baik	-	-	-	-	-	-
Kotanopan	-	-	-	-	-	-
Ulu Pungkut	-	-	-	-	-	-
Tambangan	-	-	-	-	-	-
Lembah Sorik Marapi	-	-	-	-	-	-
Puncak Sorik Marapi	-	-	-	-	-	-
Muara Sipongi	-	-	-	-	-	-
Pakantan	-	-	-	-	-	-
Panyabungan	-	-	-	-	-	-
Panyabungan Selatan	-	-	-	-	-	-
Panyabungan Barat	-	-	-	-	-	-
Panyabungan Utara	-	-	-	-	-	-
Panyabungan Timur	-	-	-	-	-	-
Huta Bargot	-	-	-	-	-	-
Natal	-	-	-	-	-	-
Muara Batang Gadis	-	-	-	-	-	-
Siabu	-	-	-	-	-	-
Bukit Malintang	-	-	-	-	-	-
Naga Juang	-	-	-	-	-	-
Mandailing Natal	-	-	-	-	-	-

Sumber/Source: BPS, Statistik Pertanian Hortikultura SPH-TBF/BPS-Statistics Indonesia, Agricultural Statistic for Horticulture SPH-TBF

Tabel 5.1.11 **Luas Panen Tanaman Hias Menurut Jenis Tanaman di Kabupaten Mandailing Natal (m²), 2018-2021**
Table 5.1.11 **Harvested Area of Ornamental Plants by Kind of Plant in Mandailing Natal Regency (m²), 2018-2021**

Jenis Tanaman Kind of Plants	2018	2019	2020	2021
(1)	(2)	(3)	(4)	(5)
Anggrek/ <i>Orchid</i>	-	-	-	-
Anthurium Bunga/ <i>Flamingo Lily Flower</i>	-	-	-	-
Anthurium Daun/ <i>Anthurium</i>	-	-	-	-
Anyelir/ <i>Carnation</i>	-	-	-	-
Balanceng/ <i>Dieffenbacia</i>	-	-	-	-
Dracaena/ <i>Dracaena</i>	-	-	-	-
Euphorbia/ <i>Euphorbia</i>	-	-	-	-
Gladiol/ <i>Gladiol</i>	-	-	-	-
Hanjuang/ <i>Cordyline</i>	-	-	-	-
Herbras/ <i>Gerbera</i>	-	-	-	-
Kamboja Jepang/ <i>Adenium</i>	-	-	-	-
Keladi Hias/ <i>Caladium</i>	-	-	-	-
Krisan/ <i>Chrysantemum</i>	-	-	-	-
Mawar/ <i>Rose</i>	-	-	-	-
Melati/ <i>Jasmine</i>	-	-	-	-
Monstera/ <i>Monstera</i>	-	-	-	-
Pakis/ <i>Leather Leaf Fern</i>	-	-	-	-
Palem/ <i>Palm</i>	-	-	-	-
Pedang-Pedangan/ <i>Sansevieria</i>	-	-	-	-
Philodendron/ <i>Philodendron</i>	-	-	-	-
Pisang-Pisangan/ <i>Heliconia</i>	-	-	-	-
Sedap Malam/ <i>Tuberose</i>	-	-	-	-
Soka/ <i>Ixora</i>	-	-	-	-
Sri Rejeki/ <i>Aglaonema</i>	-	-	-	-

Sumber/Source: BPS, Statistik Pertanian Hortikultura SPH-TH/BPS-Statistics Indonesia, Agricultural Statistik for Horticulture SPH-TH

Tabel 5.1.12 **Produksi Tanaman Hias Menurut Jenis Tanaman di Kabupaten Mandailing Natal (tangkai), 2018-2021**
Table 5.1.12 **Production of Ornamental Plants by Kind of Plant in Mandailing Natal Regency (stalks), 2018-2021**

Jenis Tanaman Kind of Plants	2018	2019	2020	2021
(1)	(2)	(3)	(4)	(5)
Anggrek/ <i>Orchid</i>	-	-	-	-
Anthurium Bunga/ <i>Flamingo Lily Flower</i>	-	-	-	-
Anthurium Daun/ <i>Anthurium</i>	-	-	-	-
Anyelir/ <i>Carnation</i>	-	-	-	-
Balanceng/ <i>Dieffenbacia</i>	-	-	-	-
Dracaena/ <i>Dracaena</i>	-	-	-	-
Euphorbia/ <i>Euphorbia</i>	-	-	-	-
Gladiol/ <i>Gladiol</i>	-	-	-	-
Hanjuang/ <i>Cordyline</i>	-	-	-	-
Herbras/ <i>Gerbera</i>	-	-	-	-
Kamboja Jepang/ <i>Adenium</i>	-	-	-	-
Keladi Hias/ <i>Caladium</i>	-	-	-	-
Krisan/ <i>Chrysantemum</i>	-	-	-	-
Mawar/ <i>Rose</i>	-	-	-	-
Melati/ <i>Jasmine</i>	-	-	-	-
Monstera/ <i>Monstera</i>	-	-	-	-
Pakis/ <i>Leather Leaf Fern</i>	-	-	-	-
Palem/ <i>Palm</i>	-	-	-	-
Pedang-Pedangan/ <i>Sansevieria</i>	-	-	-	-
Philodendron/ <i>Philodendron</i>	-	-	-	-
Pisang-Pisangan/ <i>Heliconia</i>	-	-	-	-
Sedap Malam/ <i>Tuberose</i>	-	-	-	-
Soka/ <i>Ixora</i>	-	-	-	-
Sri Rejeki/ <i>Aglaonema</i>	-	-	-	-

Sumber/Source: BPS, Statistik Pertanian Hortikultura SPH-TH/BPS-Statistics Indonesia, Agricultural Statistik for Horticulture SPH-TH

Tabel 5.1.13 **Produksi Buah-buahan Menurut Kecamatan dan Jenis Tanaman di Kabupaten Mandailing Natal (kuintal), 2020 dan 2021**
Production of Fruits by Subdistrict and Kind of Plant in Mandailing Natal Regency (kuintal), 2020 and 2021

Kecamatan Subdistrict	Alpukat Avocado		Anggur Grape	
	2020	2021	2020	2021
(1)	(2)	(3)	(4)	(5)
Batahan	206	246	-	-
Sinunukan	251	266	-	-
Batang Natal	176	198	-	-
Lingga Bayu	18	13	-	-
Ranto Baik	8	15	-	-
Kotanopan	1 857	1 807	-	-
Ulu Pungkut	214	145	-	-
Tambangan	253	302	-	-
Lembah Sorik Marapi	1 699	1 620	-	-
Puncak Sorik Marapi	188	166	-	-
Muara Sipongi	1 378	1 095	-	-
Pakantan	1 207	1 029	-	-
Panyabungan	136	122	-	-
Panyabungan Selatan	96	74	-	-
Panyabungan Barat	104	143	-	-
Panyabungan Utara	57	57	-	-
Panyabungan Timur	604	1 025	-	-
Huta Bargot	70	81	-	-
Natal	317	348	-	-
Muara Batang Gadis	1 271	1 923	-	-
Siabu	523	316	-	-
Bukit Malintang	83	73	-	-
Naga Juang	93	96	-	-
Mandailing Natal	10 808	11 158	-	-

Lanjutan Tabel/*Continued Table* 5.1.13

Kecamatan Subdistrict	Apel Apple		Belimbing Star Fruit	
	2020	2021	2020	2021
(1)	(6)	(7)	(8)	(9)
Batahan	-	-	118	168
Sinunukan	-	-	-	-
Batang Natal	-	-	187	225
Lingga Bayu	-	-	340	300
Ranto Baik	-	-	493	652
Kotanopan	-	-	6 709	9.415
Ulu Pungkut	-	-	1 898	2.408
Tambangan	-	-	1 154	1.514
Lembah Sorik Marapi	-	-	645	1.330
Puncak Sorik Marapi	-	-	1 605	1.685
Muara Sipongi	-	-	130	103
Pakantan	-	-	-	-
Panyabungan	-	-	984	830
Panyabungan Selatan	-	-	544	729
Panyabungan Barat	-	-	1 127	900
Panyabungan Utara	-	-	937	805
Panyabungan Timur	-	-	570	709
Huta Bargot	-	-	893	908
Natal	-	-	93	151
Muara Batang Gadis	-	-	-	3
Siabu	-	-	96	111
Bukit Malintang	-	-	314	265
Naga Juang	-	-	91	63
Mandailing Natal	-	-	18 928	23 272

Lanjutan Tabel/Continued Table 5.1.13

Kecamatan Subdistrict	Duku/Langsat Duku		Durian Durian	
	2020	2021	2020	2021
(1)	(10)	(11)	(12)	(13)
Batahan	887	848	1 480	1 391
Sinunukan	-	-	1 748	2 100
Batang Natal	675	974	24 408	30 634
Lingga Bayu	813	900	3 947	3 990
Ranto Baik	954	732	2 704	3 400
Kotanopan	15 086	13 893	25 286	34 570
Ulu Pungkut	1 830	1 967	5 681	5 337
Tambangan	1 793	2 350	15 891	14 470
Lembah Sorik Marapi	4 344	5 410	16 479	17 827
Puncak Sorik Marapi	286	795	7 887	7 267
Muara Sipongi	886	1 231	1 509	1 620
Pakantan	2	9	-	-
Panyabungan	2 015	1 254	3 074	3 281
Panyabungan Selatan	928	851	2 795	3 657
Panyabungan Barat	2 348	2 880	2 248	3 577
Panyabungan Utara	1 594	1 350	1 620	2 120
Panyabungan Timur	315	2 687	4 692	-
Huta Bargot	1 662	1 605	1 657	2 470
Natal	370	402	423	375
Muara Batang Gadis	257	378	790	814
Siabu	5 026	4 380	17 411	6 020
Bukit Malintang	369	329	1 168	1 216
Naga Juang	194	150	516	682
Mandailing Natal	42 632	45 372	143 414	146 817

Lanjutan Tabel/Continued Table 5.1.13

Kecamatan Subdistrict	Jambu Air Water Apple		Jambu Biji Guava	
	2020	2021	2020	2021
(1)	(14)	(15)	(16)	(17)
Batahan	19	17	7	5
Sinunukan	12	6	1	4
Batang Natal	555	740	665	345
Lingga Bayu	123	151	611	317
Ranto Baik	118	105	829	569
Kotanopan	1 828	1.460	477	301
Ulu Pungkut	311	350	50	38
Tambangan	130	140	70	56
Lembah Sorik Marapi	1 308	1.340	126	70
Puncak Sorik Marapi	67	85	70	43
Muara Sipongi	535	803	5 163	4.160
Pakantan	735	740	4 762	3.495
Panyabungan	91	75	1 239	606
Panyabungan Selatan	118	237	946	556
Panyabungan Barat	148	201	117	106
Panyabungan Utara	179	189	965	851
Panyabungan Timur	213	244	189	110
Huta Bargot	-	-	1 216	950
Natal	160	127	74	34
Muara Batang Gadis	23	17	-	-
Siabu	1 274	470	71	29
Bukit Malintang	139	115	32	29
Naga Juang	66	90	49	26
Mandailing Natal	8 150	7.702	17 727	12.699

Lanjutan Tabel/Continued Table 5.1.13

Kecamatan Subdistrict	Jengkol Jengkol		Jeruk Lemon Lemon	
	2020	2021	2020	2021
(1)	(18)	(19)	(20)	(21)
Batahan	-	-	...	-
Sinunukan	-	-	...	-
Batang Natal	9.360	4 104	...	-
Lingga Bayu	-	-	...	-
Ranto Baik	-	-	...	-
Kotanopan	7.420	3 635	...	-
Ulu Pungkut	360	202	...	-
Tambangan	495	263	...	-
Lembah Sorik Marapi	273	232	...	-
Puncak Sorik Marapi	245	239	...	-
Muara Sipongi	269	176	...	-
Pakantan	540	324	...	-
Panyabungan	-	-	...	-
Panyabungan Selatan	206	202	...	-
Panyabungan Barat	77	106	...	-
Panyabungan Utara	92	76	...	-
Panyabungan Timur	43	31	...	-
Huta Bargot	5	2	...	-
Natal	10	2	...	-
Muara Batang Gadis	-	-	...	-
Siabu	805	915	...	-
Bukit Malintang	111	53	...	-
Naga Juang	211	120	...	-
Mandailing Natal	20.521	10 682	...	-

Lanjutan Tabel/Continued Table 5.1.13

Kecamatan Subdistrict	Jeruk Siam/Kepek Orange/Tangerine		Lengkeng Longan	
	2020	2021	2020	2021
(1)	(22)	(23)	(24)	(25)
Batahan	3 360	2 636	...	-
Sinunukan	60	60	...	-
Batang Natal	2 836	2 694	...	-
Lingga Bayu	5 640	4 593	...	-
Ranto Baik	5 088	3 092	...	-
Kotanopan	8 488	7 020	...	-
Ulu Pungkut	7 521	7 520	...	-
Tambangan	3 362	2 324	...	-
Lembah Sorik Marapi	2 890	1 075	...	-
Puncak Sorik Marapi	27 630	13 908	...	-
Muara Sipongi	2 049	1 667	...	-
Pakantan	-	-	...	-
Panyabungan	3 050	2 537	...	-
Panyabungan Selatan	23 039	11 963	...	-
Panyabungan Barat	64	37	...	-
Panyabungan Utara	-	-	...	-
Panyabungan Timur	602	590	...	-
Huta Bargot	314	399	...	-
Natal	12 893	8 100	...	-
Muara Batang Gadis	3 760	2 908	...	-
Siabu	-	-	...	-
Bukit Malintang	-	-	...	-
Naga Juang	-	-	...	-
Mandailing Natal	112 645	73 123	...	-

Lanjutan Tabel/Continued Table 5.1.13

Kecamatan Subdistrict	Mangga Mango		Manggis Mangosteen	
	2020	2021	2020	2021
(1)	(26)	(27)	(28)	(29)
Batahan	182	340	895	1 492
Sinunukan	409	889	952	1 505
Batang Natal	2 043	3,428	22 356	38 762
Lingga Bayu	4 977	8,744	5 403	8 562
Ranto Baik	4 351	7,968	7 038	8 835
Kotanopan	13 130	22,012	8 746	11 654
Ulu Pungkut	1 794	3,931	911	1 713
Tambangan	5 968	9,626	3 150	4 164
Lembah Sorik Marapi	797	1,153	7 245	6 219
Puncak Sorik Marapi	3 035	4,238	691	1 180
Muara Sipongi	877	1,730	6 474	8 948
Pakantan	1 429	2,304	6 003	7 303
Panyabungan	2 583	3,177	2 793	2 784
Panyabungan Selatan	1 653	2,267	525	629
Panyabungan Barat	817	1,030	538	651
Panyabungan Utara	654	1,028	1 125	1 455
Panyabungan Timur	2 712	4,434	6 366	7 118
Huta Bargot	830	1,515	869	1 186
Natal	14 610	27,608	17 513	16 235
Muara Batang Gadis	1 306	1,930	5 507	6 260
Siabu	3 164	3,430	3 209	3 392
Bukit Malintang	289	380	77	62
Naga Juang	336	432	1 838	1 774
Mandailing Natal	67 945	113 596	110 222	141 882

Lanjutan Tabel/Continued Table 5.1.13

Kecamatan Subdistrict	Melinjo/ Gnetum Melinjo		Nangka/Cempedak Jackfruit	
	2020	2021	2020	2021
(1)	(30)	(31)	(32)	(33)
Batahan	943	983	2 747	2 761
Sinunukan	857	1.389	3 254	3 623
Batang Natal	329	405	5 128	4 262
Lingga Bayu	306	448	2 538	2 078
Ranto Baik	292	432	3 578	3 272
Kotanopan	703	788	11 603	13 504
Ulu Pungkut	168	261	2 273	3 081
Tambangan	213	278	4 542	4 227
Lembah Sorik Marapi	838	749	5 470	6 995
Puncak Sorik Marapi	286	309	5 596	4 415
Muara Sipongi	285	292	1 444	1 045
Pakantan	-	-	718	773
Panyabungan	1 004	970	1 461	1 882
Panyabungan Selatan	403	383	3 151	2 614
Panyabungan Barat	2 808	2.240	816	683
Panyabungan Utara	261	229	763	1 496
Panyabungan Timur	62	73	3 067	3 782
Huta Bargot	262	257	2 493	2 395
Natal	640	503	1 374	1 040
Muara Batang Gadis	-	-	21	26
Siabu	258	365	9 350	6 183
Bukit Malintang	22	26	252	305
Naga Juang	23	38	483	416
Mandailing Natal	10 961	11.414	72 120	70 857

Lanjutan Tabel/Continued Table 5.1.13

Kecamatan Subdistrict	Nenas Pineapple		Pepaya Papaya	
	2020	2021	2020	2021
(1)	(34)	(35)	(36)	(37)
Batahan	4	2	80	151
Sinunukan	15	5	95	83
Batang Natal	40	20	198	97
Lingga Bayu	12	8	305	442
Ranto Baik	4	1	154	239
Kotanopan	3	1	1 467	1 825
Ulu Pungkut	12	2	160	205
Tambangan	61	15	110	251
Lembah Sorik Marapi	41	13	207	291
Puncak Sorik Marapi	71	25	108	267
Muara Sipongi	6	3	234	545
Pakantan	2	1	154	134
Panyabungan	-	-	385	456
Panyabungan Selatan	58	9	346	693
Panyabungan Barat	-	-	159	458
Panyabungan Utara	-	-	136	190
Panyabungan Timur	-	-	150	254
Huta Bargot	-	-	97	185
Natal	56	13	285	501
Muara Batang Gadis	3	1	249	655
Siabu	-	-	3 624	3 165
Bukit Malintang	-	-	415	507
Naga Juang	-	-	825	747
Mandailing Natal	387	116	9 942	12 340

Lanjutan Tabel/Continued Table 5.1.13

Kecamatan Subdistrict	Petai Twisted Cluster Bean		Pisang Banana	
	2020	2021	2020	2021
(1)	(38)	(39)	(40)	(41)
Batahan	-	-	318	123
Sinunukan	4	1	118	47
Batang Natal	51 794	42 544	2 144	2 621
Lingga Bayu	640	516	288	155
Ranto Baik	1 118	509	219	173
Kotanopan	34 138	15 806	11 220	2 669
Ulu Pungkut	53 400	25 935	133	85
Tambangan	9 160	7 785	1 877	1 140
Lembah Sorik Marapi	10 354	9 702	2 924	147
Puncak Sorik Marapi	11 270	6 177	1 065	412
Muara Sipongi	9	5	1 197	603
Pakantan	1 473	792	229	114
Panyabungan	9	-	1 533	435
Panyabungan Selatan	77	65	1 196	608
Panyabungan Barat	140	114	23 274	13 980
Panyabungan Utara	27	20	1 161	392
Panyabungan Timur	79	82	695	362
Huta Bargot	9	5	2 128	1 089
Natal	10 552	6 571	1 081	408
Muara Batang Gadis	-	-	129	59
Siabu	1 222	1 002	13 571	3 340
Bukit Malintang	83	51	224	162
Naga Juang	79	67	598	317
Mandailing Natal	185 637	117 748	67 325	29 441

Lanjutan Tabel/Continued Table 5.1.13

Kecamatan Subdistrict	Rambutan Rambutan		Salak Snakefruit	
	2020	2021	2020	2021
(1)	(42)	(43)	(44)	(45)
Batahan	690	929	34	36
Sinunukan	333	681	-	-
Batang Natal	3 583	6 699	335	438
Lingga Bayu	1 279	96	45	27
Ranto Baik	750	1 020	42	20
Kotanopan	1 913	1 883	-	-
Ulu Pungkut	274	424	7	3
Tambangan	455	1 220	9	4
Lembah Sorik Marapi	1 968	3 094	5	3
Puncak Sorik Marapi	333	490	5	2
Muara Sipongi	886	1 133	-	-
Pakantan	818	1 662	-	-
Panyabungan	10 738	7 501	-	-
Panyabungan Selatan	2 989	3 771	16	8
Panyabungan Barat	4 516	4 702	-	-
Panyabungan Utara	8 222	6 437	-	-
Panyabungan Timur	4 553	9 717	-	-
Huta Bargot	7 773	11 800	-	-
Natal	420	500	-	-
Muara Batang Gadis	834	586	34	7
Siabu	1 739	2 503	-	-
Bukit Malintang	-	0	-	-
Naga Juang	353	483	-	-
Mandailing Natal	55 415	67 330	530	547

Lanjutan Tabel/Continued Table 5.1.13

Kecamatan Subdistrict	Sawo/ Sapodilla Sawo		Sirsak Soursop		Sukun Breadfruit	
	2020	2021	2020	2021	2020	2021
(1)	(46)	(47)	(48)	(49)	(50)	(51)
Batahan	-	-	70	134	-	-
Sinunukan	-	-	70	73	-	-
Batang Natal	-	-	-	-	-	-
Lingga Bayu	-	-	128	33	310	364
Ranto Baik	-	-	93	102	494	836
Kotanopan	1 191	941	19	13	42	33
Ulu Pungkut	-	-	-	-	-	-
Tambangan	-	-	-	-	-	-
Lembah Sorik Marapi	-	-	48	27	33	25
Puncak Sorik Marapi	-	-	-	-	-	-
Muara Sipongi	-	-	-	-	-	-
Pakantan	-	-	-	-	-	-
Panyabungan	-	-	-	-	-	-
Panyabungan Selatan	-	-	76	53	-	-
Panyabungan Barat	-	-	88	48	-	-
Panyabungan Utara	-	-	36	23	-	-
Panyabungan Timur	-	-	39	23	11	13
Huta Bargot	-	-	24	20	53	58
Natal	-	-	79	88	-	-
Muara Batang Gadis	-	-	-	-	56	66
Siabu	1 012	320	218	133	56	102
Bukit Malintang	57	17	26	19	-	-
Naga Juang	82	20	-	-	56	58
Mandailing Natal	2 342	627	1 012	787	1 111	1 555

Sumber/Source: BPS, Statistik Pertanian Hortikultura SPH-TH/BPS-Statistics Indonesia, Agricultural Statistik for Horticulture SPH-TH

Tabel
Table 5.1.14

**Produksi Buah-Buahan dan Sayuran Tahunan Menurut
 Jenis Tanaman di Kabupaten Mandailing Natal (kuintal),
 2019–2021**
*Production of Annual Fruits and Vegetables by Kind of Plant
 in Mandailing Natal Regency (quintal), 2019-2021*

Jenis Tanaman Kind of Plants	2019	2020	2021
(1)	(2)	(3)	(4)
Buah–Buahan/Fruits:			
Alpukat/ <i>Avocado</i>	4 062	10 808	11 158
Anggur/ <i>Grape</i>	-	-	-
Apel/ <i>Apple</i>	-	-	-
Belimbing/ <i>Star Fruit</i>	7 164	18 928	23 272
Duku/Langsat/Kokosan/ <i>Duku</i>	22 296	42 632	45 372
Durian/ <i>Durian</i>	70 834	143 414	146 817
Jambu Air/ <i>Water Apple</i>	3 482	8 150	7 702
Jambu Biji/ <i>Guava</i>	6 784	17 727	12 699
Jengkol/ <i>Jengkol</i>	5 273	10 682	20 521
Jeruk Lemon/ <i>Lemon</i>	...	-	-
Jeruk Siam/Kepron/ <i>Orange/Tangerine</i>	45 367	112 645	73 123
Lengkeng/ <i>Longan</i>	...	-	-
Mangga/ <i>Mango</i>	24 762	67 945	113 596
Markisa/Konyal/ <i>Passion fruit</i>	31	86	141 882
Melinjo/ <i>Gnetum/Melinjo</i>	3 869	10 961	11 414
Nangka/Cempedak/ <i>Jackfruit</i>	28 250	72 120	70 857
Nenas/ <i>Pineapple</i>	152	387	116
Pepaya/ <i>Papaya</i>	4 111	9 942	12 340
Petai/ <i>Twisted Cluster Bean</i>	44 809	117 748	185 637
Pisang/ <i>Banana</i>	27 702	67 325	29 441
Rambutan/ <i>Rambutan</i>	25 716	55 415	67 330
Salak/ <i>Snakefruit</i>	223	530	547
Sawo/ <i>Sapodilla/Sawo</i>	930	2 342	2 885
Sirsak/ <i>Soursop</i>	476	1 012	787
Sukun/ <i>Breadfruit</i>	451	1 111	1 555

Sumber/Source: BPS, Statistik Pertanian Hortikultura SPH-BST/BPS-Statistics Indonesia, Agricultural Statistic for Horticulture SPH-BST

5.2 PERKEBUNAN ESTATE CROPS

Tabel 5.2.1 **Luas Areal Tanaman Perkebunan Menurut Kecamatan dan Jenis Tanaman di Kabupaten Mandailing Natal (ha), 2020 dan 2021**
Planted Area of Estate Crops by Subdistrict and Type of Crops in Mandailing Natal Regency (ha), 2020 and 2021

Kecamatan Subdistrict (1)	Kelapa Sawit/Oil Palm		Kelapa/Coconut	
	2020 (2)	2021 (3)	2020 (4)	2021 (5)
Batahan	3 880,27	4 071,84	81,37	83,69
Sinunukan	6 006,47	6 180,66	78,1	81,28
Batang Natal	191,24	196,18	137,15	171,64
Lingga Bayu	1 157,91	1 193,62	20,65	26,49
Ranto Baik	1 296,00	1 366,08	147,45	149,83
Kotanopan	5,00	4,91	12,48	11,59
Ulu Pungkut	-	-	6	5,55
Tambangan	9,20	9,46	13,88	15,47
Lembah Sorik Marapi	-	-	76,26	87,39
Puncak Sorik Marapi	-	-	13,86	14,94
Muara Sipongi	-	-	4,89	5,86
Pakantan	-	-	3	2,78
Panyabungan	-	-	335,78	345,24
Panyabungan Selatan	14,86	15,23	72,74	79,42
Panyabungan Barat	9,00	13,50	249,35	371,36
Panyabungan Utara	77,65	80,22	140,95	144,14
Panyabungan Timur	-	-	7,93	8,41
Huta Bargot	-	-	60,13	61,66
Natal	2 598,33	2 684,28	554,47	555,49
Muara Batang Gadis	2 514,31	2 785,32	287,9	284,10
Siabu	391,31	430,50	283,77	288,29
Bukit Malintang	47,61	51,33	60,82	60,95
Naga Juang	2,46	2,88	94,09	94,44
Mandailing Natal	18 201,62	19 086,01	2 743,02	2 950,01

Lanjutan Tabel/Continued Table 5.2.1

Kecamatan Subdistrict	Karet/Rubber		Kopi/Coffee	
	2020	2021	2020	2021
(1)	(6)	(7)	(8)	(9)
Batahan	953,75	955,95	-	-
Sinunukan	820,1	820,78	-	-
Batang Natal	5 724,23	5718,19	138,32	158,77
Lingga Bayu	4 260,51	4261,62	8,36	8,52
Ranto Baik	3 330,71	3339,74	-	-
Kotanopan	5 643,18	5660,89	365,75	438,61
Ulu Pungkut	584,66	587,65	738,72	863,38
Tambangan	4 874,54	4875,38	81,94	87,57
Lembah Sorik Marapi	1 825,82	1829,25	38,87	41,34
Puncak Sorik Marapi	368,09	369,43	468,47	526,35
Muara Sipongi	457,59	458,64	171,86	194,71
Pakantan	197,09	197,74	210,76	229,99
Panyabungan	8 637,35	8643,78	26,96	31,47
Panyabungan Selatan	4 763,24	4759,86	67,96	78,88
Panyabungan Barat	2 324,01	2320,88	8,42	9,08
Panyabungan Utara	3 325,29	3366,31	1,3	1,28
Panyabungan Timur	4 565,73	4563,45	788,14	883,26
Huta Bargot	1 276,31	1272,19	3,16	3,40
Natal	989,97	992,02	-	-
Muara Batang Gadis	2 805,44	2822,69	-	-
Siabu	3 301,67	3308,71	9,72	10,26
Bukit Malintang	2 422,01	2428,17	4,85	5,15
Naga Juang	1 011,77	1017,69	-	-
Mandailing Natal	64 463,06	64 571,01	3 133,56	3 572,02

Lanjutan Tabel/*Continued Table* 5.2.1

Kecamatan <i>Subdistrict</i>	Kakao/Cocoa		Tebu/Sugar cane	
	2020	2021	2020	2021
(1)	(10)	(11)	(12)	(13)
Batahan	57,31	59,37	-	-
Sinunukan	162,98	173,52	-	-
Batang Natal	430,19	459,55	-	-
Lingga Bayu	409,83	438,30	-	-
Ranto Baik	421,84	447,83	-	-
Kotanopan	132,39	147,89	-	-
Ulu Pungkut	56,69	60,94	-	-
Tambangan	147,61	160,22	-	-
Lembah Sorik Marapi	46,05	50,75	-	-
Puncak Sorik Marapi	13,15	14,61	-	-
Muara Sipongi	37,64	41,08	-	-
Pakantan	22,55	23,95	-	-
Panyabungan	44,42	46,43	-	-
Panyabungan Selatan	60,97	65,70	-	-
Panyabungan Barat	549,2	667,43	-	-
Panyabungan Utara	124,44	140,61	-	-
Panyabungan Timur	88,32	95,23	-	-
Huta Bargot	72,22	80,88	-	-
Natal	200,78	212,49	-	-
Muara Batang Gadis	75,22	81,85	-	-
Siabu	165,38	184,95	-	-
Bukit Malintang	108,12	123,50	-	-
Naga Juang	96,57	109,72	-	-
Mandailing Natal	3523,87	3 886,80	-	-

Lanjutan Tabel/Continued Table 5.2.1

Kecamatan Subdistrict	Teh/Tea		Tembakau/Tobacco	
	2020	2021	2020	2021
(1)	(14)	(15)	(16)	(17)
Batahan	-	-	-	-
Sinunukan	-	-	-	-
Batang Natal	-	-	-	-
Lingga Bayu	-	-	-	-
Ranto Baek	-	-	-	-
Kotanopan	-	-	1,50	3,27
Ulu Pungkut	-	-	-	-
Tambangan	-	-	-	-
Lembah Sorik Marapi	-	-	-	-
Puncak Sorik Marapi	-	-	-	-
Muara Sipongi	-	-	-	-
Pakantan	-	-	-	-
Panyabungan	-	-	-	-
Panyabungan Selatan	-	-	-	-
Panyabungan Barat	-	-	-	-
Panyabungan Utara	-	-	-	-
Panyabungan Timur	-	-	2,25	1,73
Huta Bargot	-	-	-	-
Natal	-	-	-	-
Muara Batang Gadis	-	-	-	-
Siabu	-	-	-	-
Bukit Malintang	-	-	-	-
Naga Juang	-	-	-	-
Mandailing Natal	-	-	3,75	5,00

/Sumber : Dinas Pertanian, Tanaman Pangan, dan Holtikultura Kabupaten Mandailing Natal
 Source : : Agriculture, Foods Corps and Holtikultura Office of Mandailing Natal Regency

Tabel
Table 5.2.2**Produksi Perkebunan Menurut Kecamatan dan Jenis Tanaman di Kabupaten Mandailing Natal (ton), 2020 dan 2021*****Production of Estate by Subdistrict and Type of Crops in Mandailing Natal Regency (ton), 2020 and 20201***

Kecamatan Subdistrict	Kelapa Sawit/Oil Palm		Kelapa/Coconut	
	2020	2021	2020	2021
(1)	(2)	(3)	(4)	(5)
Batahan	63876,53	62779,01	54,64	55,81
Sinunukan	102381,74	100622,62	52,88	54,01
Batang Natal	2810,95	2762,65	78,72	80,40
Lingga Bayu	19895,24	19553,40	9,1	9,30
Ranto Baik	21626,41	21254,82	109,37	111,70
Kotanopan	-	-	0,26	0,27
Ulu Pungkut	-	-	-	-
Tambangan	-	-	7,98	8,15
Lembah Sorik Marapi	-	-	27,94	28,54
Puncak Sorik Marapi	-	-	5,41	5,52
Muara Sipongi	-	-	1,47	1,50
Pakantan	-	-	-	-
Panyabungan	-	-	216,18	220,80
Panyabungan Selatan	170,96	168,02	47,55	48,56
Panyabungan Barat	-	-	105,68	107,94
Panyabungan Utara	1216,54	1195,63	107,69	109,99
Panyabungan Timur	-	-	4,68	4,78
Huta Bargot	-	-	41,6	42,49
Natal	44211,87	43452,22	240,75	245,89
Muara Batang Gadis	36523,51	35895,97	68,34	69,80
Siabu	5345,53	5253,68	216,99	221,62
Bukit Malintang	676,45	664,83	46,14	47,12
Naga Juang	-	-	72,78	74,33
Mandailing Natal	29 8735,73	293 602,85	1516,15	1548,52

Lanjutan Tabel/*Continued Table 5.2.2*

Kecamatan Subdistrict	Karet/Rubber		Kopi/Coffee	
	2020	2021	2020	2021
(1)	(6)	(7)	(8)	(9)
Batahan	743,08	771,99	-	-
Sinunukan	497	516,34	-	-
Batang Natal	3258,44	3385,22	87,38	93,78
Lingga Bayu	2467,08	2563,08	3,29	3,53
Ranto Baik	2373,80	2466,16	-	-
Kotanopan	3694,40	3838,15	192,52	206,62
Ulu Pungkut	395,93	411,34	480,26	515,45
Tambangan	3433,57	3567,16	62,65	67,24
Lembah Sorik Marapi	1834,91	1906,31	33,03	35,45
Puncak Sorik Marapi	195,23	202,83	313,21	336,16
Muara Sipongi	259,7	269,80	128,32	137,73
Pakantan	126,81	131,74	206,00	221,10
Panyabungan	10078,39	10470,53	14,25	15,30
Panyabungan Selatan	3148,13	3270,62	43,41	46,59
Panyabungan Barat	1634,09	1697,67	6,62	7,10
Panyabungan Utara	3039,05	3157,29	-	-
Panyabungan Timur	3978,35	4133,15	804,97	863,96
Huta Bargot	530,78	551,43	2,45	2,63
Natal	623,20	647,45	-	-
Muara Batang Gadis	1964,78	2041,23	-	-
Siabu	2852,72	2963,71	7,53	8,08
Bukit Malintang	2705,74	2811,02	4,14	4,44
Naga Juang	1012,61	1052,01	-	-
Mandailing Natal	50847,79	52826,23	2 390,03	2565,16

Lanjutan Tabel/*Continued Table 5.2.2*

Kecamatan Subdistrict	Kakao/Cocoa		Tebu/Sugar cane	
	2020	2021	2020	2021
(1)	(10)	(11)	(12)	(13)
Batahan	19,51	20,51	-	-
Sinunukan	105,48	110,93	-	-
Batang Natal	334,87	352,16	-	-
Lingga Bayu	344,55	362,34	-	-
Ranto Baik	278,07	292,43	-	-
Kotanopan	107,96	113,53	-	-
Ulu Pungkut	38,55	40,54	-	-
Tambangan	123,11	129,47	-	-
Lembah Sorik Marapi	38,7	40,69	-	-
Puncak Sorik Marapi	8,33	8,76	-	-
Muara Sipongi	26,15	27,50	-	-
Pakantan	10,09	10,61	-	-
Panyabungan	32,98	34,68	-	-
Panyabungan Selatan	48,57	51,08	-	-
Panyabungan Barat	434,83	457,29	-	-
Panyabungan Utara	107,18	112,72	-	-
Panyabungan Timur	72,31	76,05	-	-
Huta Bargot	48,4	50,90	-	-
Natal	134,19	141,12	-	-
Muara Batang Gadis	57,32	60,28	-	-
Siabu	141,89	149,22	-	-
Bukit Malintang	92,55	97,33	-	-
Naga Juang	80,72	84,89	-	-
Mandailing Natal	2 686,31	2825,07	-	-

Lanjutan Tabel/Continued Table 5.2.2

Kecamatan Subdistrict	Teh/Tea		Tembakau/Tobacco	
	2020	2021	2020	2021
(1)	(14)	(15)	(16)	(17)
Batahan	-	-	-	-
Sinunukan	-	-	-	-
Batang Natal	-	-	-	-
Lingga Bayu	-	-	-	-
Ranto Baik	-	-	-	-
Kotanopan	-	-	-	-
Ulu Pungkut	-	-	-	-
Tambangan	-	-	-	-
Lembah Sorik Marapi	-	-	-	-
Puncak Sorik Marapi	-	-	-	-
Muara Sipongi	-	-	-	-
Pakantan	-	-	-	-
Panyabungan	-	-	-	-
Panyabungan Selatan	-	-	-	-
Panyabungan Barat	-	-	-	-
Panyabungan Utara	-	-	-	-
Panyabungan Timur	-	-	-	-
Huta Bargot	-	-	-	-
Natal	-	-	-	-
Muara Batang Gadis	-	-	-	-
Siabu	-	-	-	-
Bukit Malintang	-	-	-	-
Naga Juang	-	-	-	-
Mandailing Natal	-	-	-	-

/Sumber : Dinas Pertanian, Tanaman Pangan, dan Holtikultura Kabupaten Mandailing Natal
 Source : Agriculture, Foods Corps and Holticultura Office of Mandailing Natal Regency

5.3 PETERNAKAN LIVESTOCK

Tabel 5.3.1 **Populasi Ternak Besar Menurut Jenis Ternak dan Kecamatan di Kabupaten Mandailing Natal, 2019-2021**
Large Cattle Population by Kind and District in Mandailing Natal Regency, 2019-2021

Kecamatan Subdistrict	Jenis Ternak (Ekor) / Kind of Livestock			
	Sapi/Cow	Kerbau/Buffalo	Kuda/Horse	Sapi Perah/Milk
(1)	(2)	(3)	(4)	(5)
Batahan	395	14	-	-
Sinunukan	556	213	-	-
Batang Natal	384	78	-	-
Lingga Bayu	97	26	-	-
Ranto Baek	145	24	-	-
Kotanopan	142	57	-	-
Ulu Pungkut	47	24	-	-
Tambangan	179	30	-	-
Lembah Sorik Marapi	353	31	-	-
Puncak Sorik Marapi	514	73	-	-
Muara Sipongi	165	22	-	-
Pakantan	40	27	-	-
Panyabungan	519	271	-	-
Panyabungan Selatan	208	42	-	-
Panyabungan Barat	655	118	-	-
Panyabungan Utara	669	199	-	-
Panyabungan Timur	163	22	-	-
Huta Bargot	242	45	-	-
Natal	909	779	-	-
Muara Batang Gadis	350	2 073	-	-
Siabu	572	314	-	-
Bukit Malintang	199	51	-	-
Naga Juang	112	13	-	-
Mandailing Natal	7 615	4 546	-	-
2020	7 320	4 392	-	-
2019	6 778	4 066	-	-

Sumber : Dinas Pertanian, Tanaman Pangan, dan Holtikultura Kabupaten Mandailing Natal

Source : : Agriculture, Foods Corps and Holticultura Office of Mandailing Natal Regency

Tabel 5.3.2 **Populasi Ternak Kecil Menurut Jenis Ternak dan Kecamatan di Kabupaten Mandailing Natal, 2019-2021**
Small Cattle Population by Kind and District in Mandailing Natal Regency, 2019-2021

Kecamatan Subdistrict	Jenis Ternak (Ekor) / Kind of Livestock		
	Kambing/Goat	Domba/Sheep	Babi/Pig
(1)	(2)	(3)	(4)
Batahan	1 795	329	-
Sinunukan	3 242	409	-
Batang Natal	1 840	121	-
Lingga Bayu	1 238	90	-
Ranto Baik	899	183	-
Kotanopan	2 137	57	-
Ulu Pungkut	846	0	-
Tambangan	824	69	-
Lembah Sorik Marapi	2 835	70	-
Puncak Sorik Marapi	836	51	-
Muara Sipongi	609	-	-
Pakantan	329	20	-
Panyabungan	3 484	397	-
Panyabungan Selatan	673	62	-
Panyabungan Barat	2 262	396	-
Panyabungan Utara	2 118	293	116
Panyabungan Timur	361	-	-
Huta Bargot	1 205	161	-
Natal	4 797	565	-
Muara Batang Gadis	1 065	224	-
Siabu	2 855	344	-
Bukit Malintang	1 724	120	60
Naga Juang	1 034	76	150
Mandailing Natal	39 015	4 037	325
2020	37 299	9 023	1 143
2019	34 534	8 356	1 059

Sumber : Dinas Pertanian, Tanaman Pangan, dan Holtikultura Kabupaten Mandailing Natal
 Source : Agriculture, Foods Corps and Holtikultura Office of Mandailing Natal Regency

Tabel
Table 5.3.3

Populasi Ternak Unggas Menurut Jenis Ternak dan Kecamatan di Kabupaten Mandailing Natal, 2019-2021
Poultry Population by Kind and District in Mandailing Natal Regency, 2019-2021

Kecamatan Subdistrict	Jenis Ternak (Ekor) / Kind of Livestock			
	Petelur/ Egg Layer	Pedaging/ Broiler	Ayam Buras Buras Hen	Itik Lokal Local Duck
(1)	(2)	(3)	(4)	(5)
Batahan	-	-	69 886	1 149
Sinunukan	-	-	108 509	1 217
Batang Natal	-	-	100 227	1 307
Lingga Bayu	-	-	60 354	867
Ranto Baik	-	-	65 583	511
Kotanopan	-	-	260 487	3 422
Ulu Pungkut	-	-	146 102	438
Tambangan	-	-	33 312	1 566
Lembah Sorik Marapi	-	-	107 144	1 892
Puncak Sorik Marapi	-	-	276 967	1 279
Muara Sipongi	-	-	21 534	267
Pakantan	-	-	13 830	683
Panyabungan	-	19 738	852 277	240 465
Panyabungan Selatan	-	-	29 220	2 495
Panyabungan Barat	-	-	272 716	3 208
Panyabungan Utara	-	-	205 642	7 226
Panyabungan Timur	-	-	86 197	1 545
Huta Bargot	-	-	179 564	1 789
Natal	-	-	89 197	3 192
Muara Batang Gadis	-	-	87 180	261
Siabu	-	-	421 200	259 190
Bukit Malintang	-	-	105 710	99 904
Naga Juang	-	-	48 869	45 044
Mandailing Natal	-	19 738	3 641 6936	678 915
2020	2 127	18 979	3 223 650	599 923
2019	1 969	17 573	2 445 841	576 627

Sumber : Dinas Pertanian, Tanaman Pangan, dan Holtikultura Kabupaten Mandailing Natal

Source : Agriculture, Foods Corps and Holticultura Office of Mandailing Natal Regency

Tabel 5.3.4 **Produksi Daging Menurut Jenis Ternak dan Kecamatan di Kabupaten Mandailing Natal (Kg), 2019-2021**
Meat Production by Kind and District in Mandailing Natal Regency (Kg), 2019-2021

Kecamatan Subdistrict	Jenis Ternak (Ekor)/ Kind of Livestock					
	Sapi/ Cow	Kerbau/ Buffalo	Kuda/ Horse	Kambing/ Goat	Domba/ Sheep	Babi/ Pig
(1)	(2)	(3)	(4)	(5)	(6)	(7)
Batahan	2 030	420	-	5 110	840	-
Sinunukan	3 630	6 860	-	9 280	1 060	-
Batang Natal	1 830	2 190	-	5 230	520	-
Lingga Bayu	1 420	470	-	3 490	530	-
Ranto Baik	2 040	-	-	2 510	210	-
Kotanopan	62 890	30 230	-	6 080	-	-
Ulu Pungkut	1 610	370	-	2 300	-	-
Tambangan	3 050	630	-	2 300	190	-
Lembah Sorik Marapi	5 660	670	-	8 100	1 270	-
Puncak Sorik Marapi	4 260	630	-	2 370	1 150	-
Muara Sipongi	3 430	300	-	1 680	-	-
Pakantan	1 840	500	-	880	-	-
Panyabungan	342 970	59 200	-	9 860	1 010	-
Panyabungan Selatan	8 280	1 050	-	1 800	380	-
Panyabungan Barat	3 630	1 250	-	6 440	1 080	-
Panyabungan Utara	3 040	1 480	-	5 490	790	1 160
Panyabungan Timur	2 230	1 050	-	900	30	-
Huta Bargot	1 620	1 140	-	3 400	170	-
Natal	7 480	26 630	-	14 990	2 870	-
Muara Batang Gadis	490	9 450	-	3 010	600	-
Siabu	3 830	1 050	-	8 160	940	-
Bukit Malintang	1 610	1 310	-	4 890	720	1 560
Naga Juang	810	630	-	2 920	200	1 740
Mandailing Natal	469 670	147 530	-	111 210	14 850	4 450
2020	467 330	146 940	-	109 890	14 140	17 810
2019	432 710	136 060	-	101 750	13 100	16 620

Sumber : Dinas Pertanian, Tanaman Pangan, dan Holtikultura Kabupaten Mandailing Natal

Source : Agriculture, Foods Corps and Holtikultura Office of Mandailing Natal Regency

Tabel 5.3.5 **Produksi Telur Menurut Jenis Ternak dan Kecamatan di Kabupaten Mandailing Natal (Kg), 2016-2021**
Egg Productio by Kind and District in Mandailing Natal Regency (Kg), 2016-2021

Tahun Year	Jenis Ternak (Ekor) / Kind of Livestock		
	Petelur Egg Layer	Ayam Kampung Local Hen	Itik Lokal Local Duck
(1)	(2)	(3)	(4)
2016	8 560	1 928 130	2 517 940
2017	14 765	2 532 071	3 225 076
2018	14 112	2 582 710	3 289 581
2019	17 640	2 634 367	3 355 370
2020	19 051	2 845 116	3 623 800
2021	-	2 870 722	3 652 790

Sumber : Dinas Pertanian, Tanaman Pangan, dan Holtikultura Kabupaten Mandailing Natal
 Source : : Agriculture, Foods Corps and Holtikultura Office of Mandailing Natal Regency

Tabel 5.3.1 **Populasi Ternak Besar Menurut Jenis Ternak di Kabupaten Mandailing Natal, 2011-2021**
Table 5.3.1 **Large Cattle Population by Kind in Mandailing Natal Regency, 2011-2021**

Tahun Year	Jenis Ternak (Ekor) / Kind of Livestock			
	Sapi/Cow	Kerbau/Buffalo	Kuda/Horse	Sapi Perah/Milk
(1)	(2)	(3)	(4)	(5)
2011	4 955	4 473	6	-
2012	3 859	2 044	6	-
2013	3 891	2 079	6	-
2014	4 610	3 972	6	-
2015	4 631	3 500	6	-
2016	5 625	3 610	3	-
2017	5 864	3 649	3	-
2018	6 276	3 836	-	-
2019	6 778	4 066	-	-
2020	7 320	4 392	-	-
2021	7 615	4 546	-	-

Sumber : Dinas Pertanian, Tanaman Pangan, dan Holtikultura Kabupaten Mandailing Natal
 Source : Agriculture, Foods Corps and Holtikultura Office of Mandailing Natal Regency

Tabel
Table 5.3.1

Populasi Ternak Besar Menurut Jenis Ternak di Kabupaten Mandailing Natal, 2011-2021
Large Cattle Population by Kind in Mandailing Natal Regency, 2011-2021

Tahun Year	Jenis Ternak (Ekor) / Kind of Livestock		
	Kambing/Goat	Domba/Sheep	Babi/Pig
(1)	(2)	(3)	(4)
2011	23 899	8 519	3 079
2012	27 091	8 686	3 107
2013	29 185	8 861	3 184
2014	29 472	9 035	3 273
2015	29 626	9 094	3 390
2016	31 372	8 254	3 562
2017	31 538	8 307	1 018
2018	33 117	7 901	1 038
2019	34 534	8 356	1 059
2020	34 534	8 356	1 059
2021	39 015	4 037	325

Sumber : Dinas Pertanian, Tanaman Pangan, dan Holtikultura Kabupaten Mandailing Natal
Source : : Agriculture, Foods Corps and Holtikultura Office of Mandailing Natal Regency

**5.4 PERIKANAN
FISHERY**

Tabel 5.4.1 Jumlah Nelayan / Petani Ikan Menurut Jenis Usaha dan Kecamatan di Kabupaten Mandailing Natal, 2019-2021
Number of Fisherman/Fish Farmer by Kind of Effort and District in Mandailing Natal Regency, 2019-2021

Kecamatan Subdistrict	Nelayan Laut Fishman	Penangkap Ikan Sungai / River Fish Catcher	Petani Ikan Fish Farmer		Budi Daya Mina Padi / Breeding of Mina Padi
			Tambak / Black Fish Water Horse	Kolam/ Fresh Water Pond	
(1)	(2)	(3)	(4)	(5)	(6)
Batahan	793	2	-	15	-
Sinunukan	-	-	-	43	-
Batang Natal	-	100	-	171	-
Lingga Bayu	-	100	-	72	-
Ranto Baik	-	50	-	65	4
Kotanopan	-	54	-	243	10
Ulu Pungkut	-	32	-	7	-
Tambangan	-	58	-	73	2
Lembah Sorik Marapi	-	-	-	108	-
Puncak Sorik Marapi	-	-	-	98	-
Muara Sipongi	-	42	-	33	-
Pakantan	-	25	-	12	4
Panyabungan	-	-	-	391	43
Panyabungan Selatan	-	-	-	76	8
Panyabungan Barat	-	-	-	126	-
Panyabungan Utara	-	-	-	203	-
Panyabungan Timur	-	25	-	48	17
Huta Bargot	-	30	-	78	8
Natal	556	-	-	38	-
Muara Batang Gadis	614	142	-	14	-
Siabu	-	78	-	332	-
Bukit Malintang	-	-	-	116	-
Naga Juang	-	-	-	42	-
Mandailing Natal	1 963	738	-	2 404	96
2020	2 113	748	-	2 686	96
2019	2 113	748	-	2 686	96

Sumber / Source : Dinas Kelautan, dan Perikanan Kabupaten Mandailing Natal/ Fishery and Ocean Office of Mandailing Natal Regency

Tabel
Table 5.4.2

Jumlah Perahu Penangkapan Ikan Laut Menurut Kategori dan Kecamatan di Kabupaten Mandailing Natal, 2019-2021

Number of Fishing Boat by Category and District in Mandailing Natal Regency, 2019-2021

Kecamatan Subdistrict	Perahu Tanpa Motor Non Power Boat			Kapal Motor In Boat Power			
	Kecil Small	Sedang Medium	Besar Large	0-5 GT	5-10 GT	10-20 GT	20-30 GT
(1)	(2)	(3)	(4)	(5)	(6)	(7)	(8)
Batahan	45	103	8	103	1	7	-
Sinunukan	-	-	-	-	-	-	-
Batang Natal	-	-	-	-	-	-	-
Lingga Bayu	-	-	-	-	-	-	-
Ranto Baik	-	-	-	-	-	-	-
Kotanopan	-	-	-	-	-	-	-
Ulu Pungkut	-	-	-	-	-	-	-
Tambangan	-	-	-	-	-	-	-
Lembah Sorik Marapi	-	-	-	-	-	-	-
Puncak Sorik Marapi	-	-	-	-	-	-	-
Muara Sipongi	-	-	-	-	-	-	-
Pakantan	-	-	-	-	-	-	-
Panyabungan	-	-	-	-	-	-	-
Panyabungan Selatan	-	-	-	-	-	-	-
Panyabungan Barat	-	-	-	-	-	-	-
Panyabungan Utara	-	-	-	-	-	-	-
Panyabungan Timur	-	-	-	-	-	-	-
Huta Bargot	-	-	-	-	-	-	-
Natal	54	227	9	227	18	-	-
Muara Batang Gadis	136	92	-	92	-	-	-
Siabu	-	-	-	-	-	-	-
Bukit Malintang	-	-	-	-	-	-	-
Naga Juang	-	-	-	-	-	-	-
Mandailing Natal	235	422	17	422	19	7	-
2020	237	422	26	422	19	7	-
2019	237	422	26	422	19	7	-

Catatan/ Note: Data untuk Tahun 2019 dan 2020 tidak tersedia/ Data not available

Sumber / Source : Dinas Kelautan, dan Perikanan Kabupaten Mandailing Natal/ Fishery and Ocean Office of Mandailing Natal Regency

Tabel 5.4.3 Jumlah Alat Penangkapan Ikan menurut Jenis dan Kecamatan di Kabupaten Mandailing Natal, 2019-2021
Table Number of Fishing Equipment by Type and District in Mandailing Natal Regency, 2019-2021

Kecamatan Subdistrict	Pukat Kantong Seine Net			
	Payang Payang	Dogol Denish Seine	Pukat Cincin Purse Seine	Pukat Pantai Beach Seine
(1)	(2)	(3)	(4)	(5)
Batahan	67	52	-	37
Sinunukan	-	-	-	-
Batang Natal	-	-	-	-
Lingga Bayu	-	-	-	-
Ranto Baek	-	-	-	-
Kotanopan	-	-	-	-
Ulu Pungkut	-	-	-	-
Tambangan	-	-	-	-
Lembah Sorik Marapi	-	-	-	-
Puncak Sorik Marapi	-	-	-	-
Muara Sipongi	-	-	-	-
Pakantan	-	-	-	-
Panyabungan	-	-	-	-
Panyabungan Selatan	-	-	-	-
Panyabungan Barat	-	-	-	-
Panyabungan Utara	-	-	-	-
Panyabungan Timur	-	-	-	-
Huta Bargot	-	-	-	-
Natal	146	58	-	67
Muara Batang Gadis	33	27	-	38
Siabu	-	-	-	-
Bukit Malintang	-	-	-	-
Naga Juang	-	-	-	-
Mandailing Natal	246	137	-	142
2020	230	132	-	131
2019	230	132	-	131

Sumber / Source : Dinas Kelautan, dan Perikanan Kabupaten Mandailing Natal/ Fishery and Ocean Office of Mandailing Natal Regency

Lanjutan Tabel/*Continued Table* 5.4.3

Kecamatan <i>Subdistrict</i>	Jaring Insang <i>Gill Net</i>				
	Hanyut <i>Drift</i>	Tetap <i>Set</i>	Kelitik <i>Shrimp</i>	Tromol <i>Trammel Net</i>	Lingkar <i>Encircling</i>
(1)	(6)	(7)	(8)	(9)	(10)
Batahan	283	89	395	122	-
Sinunukan	-	-	-	-	-
Batang Natal	-	-	-	-	-
Lingga Bayu	-	-	-	-	-
Ranto Baik	-	-	-	-	-
Kotanopan	-	-	-	-	-
Ulu Pungkut	-	-	-	-	-
Tambangan	-	-	-	-	-
Lembah Sorik Marapi	-	-	-	-	-
Puncak Sorik Marapi	-	-	-	-	-
Muara Sipongi	-	-	-	-	-
Pakantan	-	-	-	-	-
Panyabungan	-	-	-	-	-
Panyabungan Selatan	-	-	-	-	-
Panyabungan Barat	-	-	-	-	-
Panyabungan Utara	-	-	-	-	-
Panyabungan Timur	-	-	-	-	-
Huta Bargot	-	-	-	-	-
Natal	351	104	72	415	-
Muara Batang Gadis	279	93	38	275	-
Siabu	-	-	-	-	-
Bukit Malintang	-	-	-	-	-
Naga Juang	-	-	-	-	-
Mandailing Natal	969	286	505	812	-
2020	869	697	484	789	-
2019	869	697	484	789	-

Sumber / *Source* : Dinas Kelautan, dan Perikanan Kabupaten Mandailing Natal / *Fishery and Ocean Office of Mandailing Natal Regency*

Lanjutan Tabel/Continued Table 5.4.3

Kecamatan Subdistrict	Jaring Insang Gill Net			
	Jala Crash Net	Pancing Hook	Bub Portable Trap	Perangkat Lain Other Trap
(1)	(11)	(12)	(13)	(14)
Batahan	73	128	116	30
Sinunukan	30	70	40	13
Batang Natal	50	76	65	30
Lingga Bayu	42	45	33	32
Ranto Baik	20	25	40	8
Kotanopan	520	168	87	25
Ulu Pungkut	58	54	34	10
Tambangan	77	55	32	12
Lembah Sorik Marapi	-	-	-	-
Puncak Sorik Marapi	-	-	-	-
Muara Sipongi	121	76	40	9
Pakantan	30	35	26	8
Panyabungan	-	-	-	-
Panyabungan Selatan	-	-	-	-
Panyabungan Barat	-	-	-	-
Panyabungan Utara	-	-	-	-
Panyabungan Timur	85	67	35	15
Huta Bargot	70	60	30	15
Natal	85	97	218	119
Muara Batang Gadis	83	80	42	332
Siabu	175	120	53	50
Bukit Malintang	-	-	30	-
Naga Juang	38	60	48	20
Mandailing Natal	1 557	1 216	969	728
2020	1 481	1 256	867	670
2019	1 481	1 256	867	670

Sumber / Source : Dinas Kelautan, dan Perikanan Kabupaten Mandailing Natal/ Fishery and Ocean Office of Mandailing Natal Regency

Tabel
Table 5.4.4**Luas Areal Budidaya Ikan dirinci Menurut Kecamatan di Kabupaten Mandailing Natal (Ha), 2019-2021**
Area of Fish Culture by Type and District in Mandailing Natal Regency (Ha), 2019-2021

Kecamatan Subdistrict	Budidaya Fish Culture			Jumlah Total
	Kolam Air Deras/Tambak Brackish Water Pond	Kolam Tetap Fresh Water Pond	Mina Padi Paddy Field	
(1)	(2)	(3)	(4)	(5)
Batahan	-	0,62	-	0,62
Sinunukan	-	9,07	-	9,07
Batang Natal	-	2,56	-	2,56
Lingga Bayu	-	8,04	-	8,04
Ranto Baek	0,02	5,43	0,49	5,94
Kotanopan	0,03	14,09	0,21	14,33
Ulu Pungkut	-	2,60	-	2,60
Tambangan	-	7,33	0,35	7,68
Lembah Sorik Marapi	-	4,71	-	4,71
Puncak Sorik Marapi	-	9,79	-	9,79
Muara Sipongi	-	0,69	-	0,69
Pakantan	-	0,25	0,18	0,43
Panyabungan	-	54,57	9,23	63,80
Panyabungan Selatan	-	18,29	0,40	18,69
Panyabungan Barat	-	10,50	0,12	10,62
Panyabungan Utara	-	29,30	-	29,30
Panyabungan Timur	-	5,16	2,43	7,59
Huta Bargot	-	6,75	-	6,75
Natal	0,02	0,45	-	0,47
Muara Batang Gadis	-	0,14	-	0,14
Siabu	-	72,33	-	72,33
Bukit Malintang	-	36,45	-	36,45
Naga Juang	-	3,03	-	3,03
Mandailing Natal	0,07	302,15	13,41	315,63
2020	0,04	307,64	14,82	322,45
2019	0,04	307,64	14,82	322,45

Catatan/ Note: Data untuk Tahun 2019 dan 2020 tidak tersedia/ Data not availablel

Sumber / Source : Dinas Kelautan, dan Perikanan Kabupaten Mandailing Natal/ Fishery and Ocean Office of Mandailing Natal Regency

Tabel 5.4.5
Table

Produksi Ikan Dari Budidaya Air Tawar Menurut Kecamatan di Kabupaten Mandailing Natal (Ton), 2019-2021
Production of Fish Culture by District in Mandailing Natal Regency (Ton), 2019-2021

Kecamatan Subdistrict	Budidaya Fish Culture			
	Kolam Air Deras/Tambak Brackish Water Pond	Kolam Tetap Fresh Water Pond	Mina Padi Paddy Field	Jumlah Total
(1)	(2)	(3)	(4)	(5)
Batahan	-	1,65	-	1,65
Sinunukan	-	45,66	-	45,66
Batang Natal	-	20,19	-	20,19
Lingga Bayu	-	65,09	-	65,09
Ranto Baik	-	29,12	1,06	30,18
Kotanopan	-	70,55	0,49	71,04
Ulu Pungkut	-	12,99	-	12,99
Tambangan	-	60,05	2,95	63,00
Lembah Sorik Marapi	-	38,98	-	38,98
Puncak Sorik Marapi	-	45,90	-	45,90
Muara Sipongi	-	6,46	-	6,46
Pakantan	-	3,19	0,41	3,60
Panyabungan	-	547,53	13,36	560,89
Panyabungan Selatan	-	60,34	1,00	61,34
Panyabungan Barat	-	55,27	-	55,27
Panyabungan Utara	-	215,36	-	215,36
Panyabungan Timur	-	79,31	-	79,31
Huta Bargot	-	9,72	2,84	12,56
Natal	-	2,67	-	2,67
Muara Batang Gadis	-	0,86	-	0,86
Siabu	-	242,29	-	242,29
Bukit Malintang	-	148,51	-	148,51
Naga Juang	-	35,80	-	35,80
Mandailing Natal	-	1 797,49	22,11	1 819,60
2020	1,481	1 701,46	31,40	1 732,86
2019	1,481	1 701,46	31,40	1 732,86

Sumber / Source : Dinas Kelautan, dan Perikanan Kabupaten Mandailing Natal/ Fishery and Ocean Office of Mandailing Natal Regency

Tabel
Table 5.4.6**Produksi Ikan Menurut Jenis Penangkapan dan Produksi Benih Ikan/Udang di Kabupaten Mandailing Natal, 2021**
Production of Fish by type of Catch and Production of Germ Fish/Shrimp at Mandailing Natal Regency, 2021

Uraian Komoditi Comodity	Satuan Unit	Produksi Production
(1)	(2)	(3)
A. Produksi Ikan		
1. Penangkapan Ikan		
a. Ikan Laut	Ton	18 026,10
b. Hasil laut lainnya	Ton	
2. Budi Daya Ikan		
a. Budi daya laut (Keramba Jaring Apung)	Ton	
b. Budi daya air payau (Tambak/keramba)	Ton	
c. Budi daya air tawar (Kolam)	Ton	1 819,60
3. Perairan Umum		
a. Ikan Darat (sungai/rawa)	Ton	98
B. Produksi Benih		
1. Benih Ikan/Udang Air Payau (Tambak)		
a. Udang Windu (P1. 10-15)	Ekor	
2. Benih Ikan Air Tawar		
a. Mas (Uk. 1-5 cm)	Ekor	6 054 879
b. Tawes (Uk. 1-5 cm)	Ekor	
c. Nila (Uk. 1-5 cm)	Ekor	2 107 921
d. Gurame (Uk. 1-5 cm)	Ekor	
e. Lele Dumbo (Uk. 1-5 cm)	Ekor	7 118 532

Sumber / Source : Dinas Kelautan, dan Perikanan Kabupaten Mandailing Natal/ Fishery and Ocean Office of Mandailing Natal Regency

<https://mandailingnatakab.bps.go.id>



06

INDUSTRI, PERTAMBANGAN, DAN ENERGI
INDUSTRY, MINING, AND ENERGY



PERKEMBANGAN JUMLAH PELANGGAN LISTRIK
KABUPATEN MANDAILING NATAL:

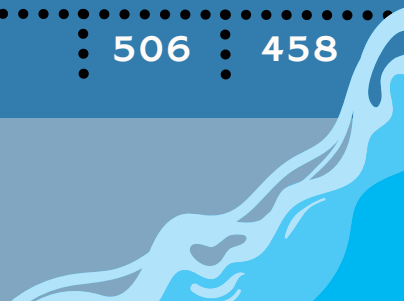
2016	2017	2018	2019	2020	2021
83 409	92 538	99 254	103 957	109 382	114 290

RAYON PLN MANDAILING NATAL:
PANYABUNGAN
KOTANOPAN
NATAL



JUMLAH PELANGGAN AIR
KABUPATEN MANDAILING NATAL:

KOTANOPAN	PANYABUNGAN	PYB SELATAN	NATAL	SIABU
882	3 129	176	506	458



PENJELASAN TEKNIS**TECHNICAL NOTES**

- | | |
|--|---|
| <p>1. Kapasitas listrik terpasang adalah total kapasitas dari seluruh mesin pembangkit listrik yang dioperasikan.</p> | <p>1. <i>Installed electricity capacity is the total capacity of all operated power plants machines.</i></p> |
| <p>2. Listrik yang dibangkitkan adalah jumlah listrik yang dibangkitkan oleh seluruh mesin pembangkit listrik dan dinyatakan dalam satuan dasar <i>Watt hours</i>.</p> | <p>2. <i>Electricity generated is the amount of electricity generated by all power plant engine in Watt hours standard unit.</i></p> |
| <p>3. Jumlah listrik/gas/air bersih yang terjual/ didistribusikan adalah banyaknya listrik/gas/air bersih yang disalurkan kepada para pelanggan.</p> | <p>3. <i>Sold/distributed electricity / gas/cleaned water is total electricity/gas/cleaned water distributed to customers.</i></p> |
| <p>4. Kapasitas produksi potensial adalah hubungan antara output yang sebenarnya diproduksi dengan peralatan yang terpasang dan potensi output yang dapat diproduksi dengan peralatan terpasang tersebut, jika kapasitas sepenuhnya digunakan.</p> | <p>4. <i>Potential capacity production is relationship between output that is actually produced with the installed equipment, and the potential output which could be produced with it, if capacity was fully used.</i></p> |
| <p>5. Volume air bersih yang disalurkan adalah banyaknya air bersih yang disalurkan oleh perusahaan air bersih (dalam satuan m³). Semakin besar volume air bersih yang disalurkan maka akan semakin terpenuhi kebutuhan konsumen akan air bersih.</p> | <p>5. <i>Volume of water distributed is the amount of water that can be distributed by the water company (in units of m³). The greater the volume of water distributed it will be increasingly fulfilled the needs of consumers for clean water.</i></p> |

ULASAN

Sebagian besar kebutuhan tenaga listrik di Sumatera Utara dipenuhi oleh Perusahaan Listrik Negara (PLN), dan sebagian lainnya dipenuhi oleh listrik non PLN. Pada Tahun 2021, daya terpasang di Kabupaten Mandailing Natal sudah mencapai 91 926 kW dengan jumlah pelanggan Listrik yang sudah mencapai 114 290 pelanggan

Hanya ada lima kecamatan di Kabupaten Mandailing Natal yang mendapat saluran air minum dari PDAM yaitu Kecamatan Kotanpan, Kecamatan Panyabungan, Kecamatan Panyabungan Selatan, Kecamatan Natal, dan Kecamatan Siabu. Air bersih yang disalurkan PDAM Mandailing Natal selama tahun 2021 mengalami peningkatan bila dibandingkan pada tahun sebelumnya. Air yang disalurkan kepada konsumen tahun 2020 sebanyak 1 518 795 m³ naik menjadi 1 737 712 m³ pada tahun 2021. Jumlah air bersih yang disalurkan PDAM kepada konsumen terbesar adalah di Kecamatan Panyabungan yakni sebesar 1 345 339 m³ atau sebesar 77,42 persen dari total air yang disalurkan di Mandailing Natal.

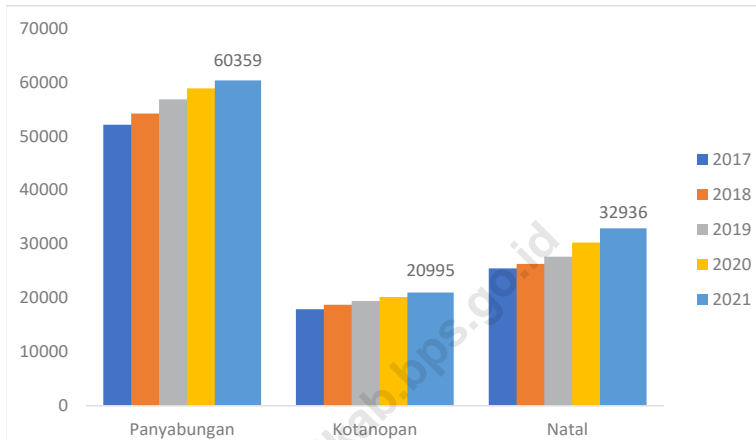
DESCRIPTION

Most of the electricity demand in Sumatera Utara are supplied by the State Electricity Company (PLN), and others are met by non-PLN electricity. In 2020, installed power in Mandailing Natal Regency has reached 91 926 kW with the number of Electricity customers that have reached 114 290 customers.

There are only five districts in Mandailing Natal who get drinking water from PDAM, that Kotanpan, Panyabungan, South Panyabungan, Natal, and Siabu. Clean water supply which are distributed by PDAM Mandailing Natal during the year 2021 has increased when compared to previous year. Water supply which delivered to consumers in 2020 was amounted to 1 518 795 m³, increased to 1 737 712 m³ in 2021. The volume of water was largely distributed to consumers in Panyabungan District which was amounted to 1 345 339 m³, or 77,42 percent of the total water which was distributed in Mandailing Natal.

Gambar 6.1
Figures

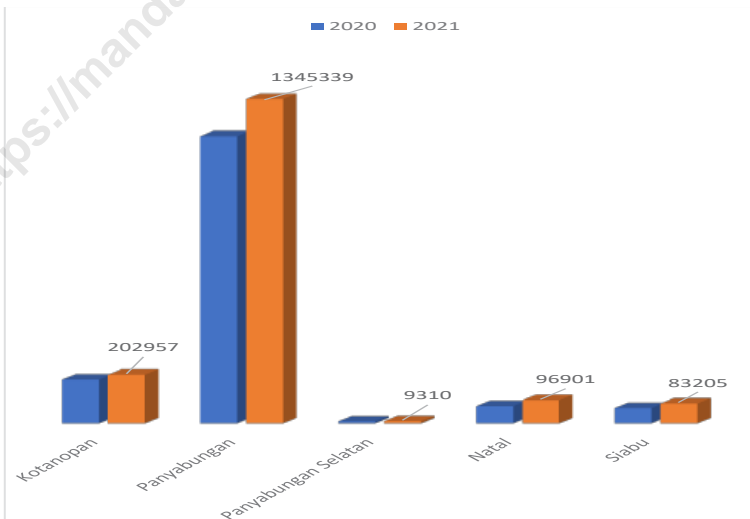
Jumlah Pelanggan Listrik menurut Rayon, 2017-2021
Number of Electricity Customer by Branch, 2017-2021



Sumber/Source : Perusahaan Listrik Negara/
State Electricity Company

Gambar 6.2
Figures

Jumlah Pelanggan Air MInum menurut Kecamatan, 2021
Number of Drinking Water Customer by Subdistrict, 2021



Sumber/Source : PDAM Tirta Madina Kab. Mandailing Natal/
Tirta Madina Branch Panyabungan

Tabel
Table 6.1**Daya Terpasang, Produksi, dan Distribusi Listrik PT. PLN (Persero) pada Cabang/Ranting PLN Menurut ULP, 2021**
Installed Electricity Power, Production, and Distribution of PT. PLN (Persero) at PLN Branch by Sub Branch, 2021

Rayon Branch	Daya Terpasang Installed Electricity Power (KW)	Produksi Listrik Electricity Production (KWh)	Listrik Terjual Electricity Sold (KWh)	Dipakai Sendiri Own Used (KWh)	Susut/ Hilang Shrinkage/ Lost (KWh)
(1)	(2)	(3)	(4)	(5)	(6)
Panyabungan	49 546	80 422 936	76 271 999	1 073 477	3 035 358
Kotanopan	15 174	22 425 065	20 682 312	255 032	-566 839
Natal	27 206	99 464 957	33 924 517	591 867	9 275 776
Mandailing Natal	91 926	202 312 958	130 878 828	1 920 377	11 744 295

Sumber/Source: Perusahaan Listrik Negara/ State Electricity Company

Tabel
Table 6.2**Jumlah Pelanggan Listrik Menurut ULP, 2017-2021**
Number of Electricity Customers by Sub Branch, 2017-2021

Rayon Branch	2017	2018	2019	2020	2021
(1)	(2)	(3)	(4)	(5)	(6)
Panyabungan	52 127	54 210	56 865	58 879	60 359
Kotanopan	17 923	18 737	19 436	20 193	20 995
Natal	25 488	26 307	27 656	30 310	32 936
Mandailing Natal	95 518	99 254	103 957	109 382	114 290

Sumber/Source: Perusahaan Listrik Negara/ *State Electricity Company*

Tabel
Table 6.3**Jumlah Pelanggan dan Air yang Disalurkan Menurut Kecamatan di Kabupaten Mandailing Natal, 2021**
Number of Customers and Distributed Water by Subdistrict in Mandailing Natal Regency, 2021

Kecamatan Subdistrict	Pelanggan Number of Customers	Air Disalurkan Distributed Water (m³)	Nilai Value (Rp)
(1)	(2)	(3)	(4)
Batahan	-	-	-
Sinunukan	-	-	-
Batang Natal	-	-	-
Lingga Bayu	-	-	-
Ranto Baik	-	-	-
Kotanopan	882	202 957	275 858 005
Ulu Pungkut	-	-	-
Tambangan	-	-	-
Lembah Sorik Marapi	-	-	-
Puncak Sorik Marapi	-	-	-
Muara Sipongi	-	-	-
Pakantan	-	-	-
Panyabungan	3 129	1 345 339	1 830 695 035
Panyabungan Selatan	176	9 310	18 727 155
Panyabungan Barat	-	-	-
Panyabungan Utara	-	-	-
Panyabungan Timur	-	-	-
Huta Bargot	-	-	-
Natal	506	96 901	136 091 255
Muara Batang Gadis	-	-	-
Siabu	458	83 205	81 303 365
Bukit Malintang	-	-	-
Naga Juang	-	-	-
Mandailing Natal	5 151	1 737 712	2 342 674 815

Sumber/Source: PDAM Tirta Madina Kabupaten Mandailing Natal / Tirta Madina Branch Panyabungan

Tabel
Table 6.4**Energi Listrik yang Disalurkan PT.PLN Persero ke Kabupaten Mandailing Natal Menurut ULP, 2021**
Distributed Electricity of State Electricity Company to Mandailing Natal Regency by Sub Branch, 2021

Kecamatan Subdistrict	ULP Sub Branch		
	Panyabungan	Kotanopan	Natal
(1)	(2)	(3)	(4)
HUTM (KMs)	500,89	266,86	529,28
HUTR (KMs)	375,96	122,71	277,89
Pelanggan/Cunsumer	60 359	20 995	32 936
Kerugian/Losses	4,69	-1,85	10,3
Trafo			
- KVA	26 995	10 850	20 328
- Jumlah/Total	312	216	351

Sumber/Source: Perusahaan Listrik Negara/ State Electricity Company

Tabel
Table 6.5**Jumlah Pelanggan PLN menurut Jenis Konsumen dan ULP
di Kabupaten Mandailing Natal, 2021**
**Number of PLN Consumer by Type and Sub Branch in
Mandailing Natal Regency, 2021**

Kecamatan Subdistrict	ULP Sub Branch		
	Panyabungan	Kotanopan	Natal
(1)	(2)	(3)	(4)
Rumah Tangga/ <i>House Holds</i>	56 922	19 847	30 279
Industri/ <i>Industry</i>	13	2	1
Publik/ <i>Public</i>	476	158	1 260
Sosial dan Tempat Ibadah/ Place of Social Institution and Worship	1 367	676	945
Usaha/ <i>Commercial</i>	1 581	312	451
Jumlah/Total	60 359	20 995	32 936

Sumber/*Source*: Perusahaan Listrik Negara/
State Electricity Company

Tabel
Table 6.6**Jumlah Desa Berlistrik dan Tidak Berlistrik Menurut Kecamatan di Kabupaten Mandailing Natal, 2021**
Number of Electricity Villages and Unelectricity Villages in Mandailing Natal Regency, 2021

Kecamatan Subdistrict	Jumlah Desa/ Kelurahan Number of Villages	Desa/ Kelurahan Berlistrik Villages with Electricity	Persentase Desa/Kelurahan Berlistrik Villages with Electricity	Desa/ Kelurahan Tidak Berlistrik Villages with Unelectricity	Persentase Desa/Kelurahan Tidak Berlistrik Villages with Unelectricity
(1)	(2)	(3)	(4)	(5)	(6)
Batahan	18	17	94.44	1	5.56
Sinunukan	14	14	100.00	-	-
Batang Natal	31	23	74.19	8	25.81
Lingga Bayu	19	19	100.00	-	-
Ranto Baik	18	18	100.00	-	-
Kotanopan	36	33	91.67	3	8.33
Ulu Pungkut	13	13	100.00	-	-
Tambangan	20	20	100.00	-	-
Lembah Sorik Marapi	9	9	100.00	-	-
Puncak Sorik Marapi	11	11	100.00	-	-
Muara Sipongi	16	16	100.00	-	-
Pakantan	8	7	87.5	1	12.5
Panyabungan	39	38	97.44	1	2.56
Panyabungan Selatan	11	11	100.00	-	-
Panyabungan Barat	10	10	100.00	-	-
Panyabungan Utara	12	12	100.00	-	-
Panyabungan Timur	15	13	86.67	2	13.33
Huta Bargot	14	14	100.00	-	-
Natal	30	30	100.00	-	-
Muara Batang Gadis	14	10	71.43	4	28.57
Siabu	28	28	100.00	-	-
Bukit Malintang	11	11	100.00	-	-
Naga Juang	7	7	100.00	-	-

Sumber/Source: Perusahaan Listrik Negara/ State Electricity Company

Tabel
Table 6.7**Perkembangan Penjualan Energi Listrik menurut
Pelanggan, 2021**
Total of Energy Sold by Consumer, 2021

Kecamatan Subdistrict	ULP Sub Branch			Energi Energy (GWH)
	Panyabungan	Kotanopan	Natal	
(1)	(2)	(3)	(4)	(5)
Rumah Tangga/ <i>House Holds</i>	60,52	15,79	27,47	103,79
Komersial/ <i>Commercial</i>	6,53	2,14	2,56	11,23
Industri/ <i>Industry</i>	0,32	0,01	0,21	0,54
Sosial/ <i>Social</i>	3,5	0,82	1,01	5,33
Publik/ <i>Public</i>	4,65	1,71	2,36	8,72

Sumber/Source: Perusahaan Listrik Negara/*State Electricity Company*

07

PARIWISATA TOURISM

"Tingkat Penghunian Kamar Hotel dan Akomodasi Lainnya."

Tingkat Penghunian Kamar Hotel dan Akomodasi Lainnya di Kabupaten Mandailing Natal pada tahun 2021 adalah sebesar 12,6%, dengan rata-rata lama inap 3,15 yaitu tiga sampai empat hari.

12,6%



"Jumlah Hotel Melati dan Akomodasi Lainnya di Kabupaten Mandailing Natal, 2017-2021"

Terdapat 31 hotel non bintang dan akomodasi lainnya di Kabupaten Mandailing Natal pada tahun 2021. Jumlah kamar totalnya sebanyak 493 buah dan jumlah tempat tidur sebanyak 854 buah.

PENJELASAN TEKNIS

1. Usaha penyediaan akomodasi adalah usaha yang menyediakan pelayanan penginapan yang dapat dilengkapi dengan pelayanan pariwisata lainnya. Usaha penyediaan akomodasi dapat berupa hotel, vila, pondok wisata, bumi perkemahan, persinggahan karavan, dan akomodasi lainnya yang digunakan untuk tujuan pariwisata.
2. Hotel adalah penyediaan akomodasi secara harian berupa kamar-kamar di dalam satu bangunan yang dapat dilengkapi dengan jasa pelayanan makan dan minum, kegiatan hiburan dan atau fasilitas lainnya. Hotel terdiri dari hotel berbintang dan hotel non- bintang.
3. Hotel bintang adalah usaha penyediaan jasa pelayanan penginapan, makan minum serta jasa lainnya bagi umum dengan menggunakan sebagian atau seluruh bangunan. Usaha ini dikelola secara komersial serta memenuhi ketentuan persyaratan sebagai hotel bintang (termasuk berlian) yang ditetapkan dalam surat keputusan instansi yang membinanya. Misalnya hotel bintang lima, hotel bintang empat dan seterusnya.

TECHNICAL NOTES

1. *The business of providing accommodation is a business that provides specialty services that can be equipped with other tourism services. It includes hotel, villa, cottage, camping, caravan stop, and other accommodation that are used for tourism purposes.*
2. *Hotel is a daily supply of accommodation rooms within a building which can be equipped with eating and drinking services, entertainment activities and/or other facilities. Hotel consists of a classified hotel and a non-classified hotel.*
3. *A star hotel is the business of providing an accommodation, eating and drinking as well as other services for the public by using a building or a part of a building. It is managed commercially and meets specified requirements as a star hotel (including diamonds) set forth in the decree of fostering agency. For example, five star hotel, four star hotel, and so on.*

4. Tingkat penghunian kamar hotel adalah persentase banyaknya malam kamar yang dihuni terhadap banyaknya malam kamar yang tersedia.
 5. Rata-rata lamanya tamu menginap adalah banyaknya malam tempat tidur yang terpakai (malam tamu) dengan banyaknya tamu yang menginap di hotel atau akomodasi lainnya.
4. *Room occupancy rate is the number of room-nights occupied divided by the number of room-nights available, multiplied by 100 percent.*
 5. *Average length of stay is the number of bed-nights used (guest night) divided by the number of guests coming to spend the night at the accommodation.*

ULASAN

Pada tahun 2021, ada 31 hotel nonbintang dan akomodasi lainnya di Kabupaten Mandailing Natal. Jumlah kamar totalnya sebanyak 493 buah dan jumlah tempat tidur sebanyak 854 buah.

Tingkat penghunian kamar di tahun 2021 mengalami penurunan dari tahun sebelumnya. Selama tahun 2021, secara rata-rata ada sebanyak 12,63 persen kamar yang dihuni oleh tamu dengan rata-rata lama inap 3,15 atau tiga sampai empat hari.

DESCRIPTION

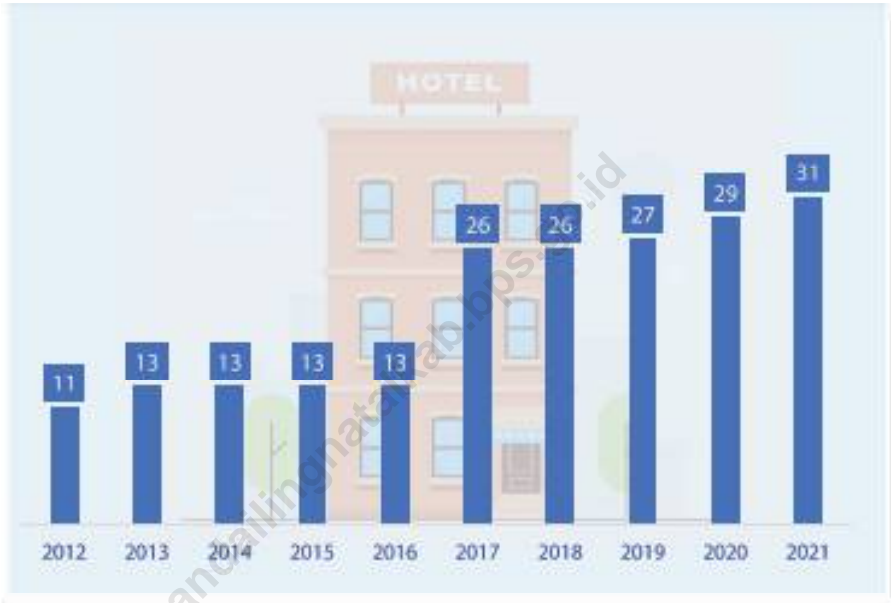
In 2021, there are 31 non starred hotels and other accomodation in Mandailing Natal Regency. The number of Rooms are 493 rooms and number of beds are 854 beds.

Room occupancy rate of hotels in 2021 is decreased from the previous year. During 2021, there are 12,63 percent of rooms occupied by guess with an average length of stay of 3,15 or three to four days.

<https://mandailingnata.kab.go.id>

Gambar 7.1
Figures

Jumlah Hotel dan Akomodasi Lainnya di Kabupaten Mandailing Natal, 2012-2021
Number of Hotel and Other Accomodations in Mandailing Natal Regency, 2012-2021



Catatan/Note: ...
Sumber/Source: BPS Provinsi Sumatera Utara/BPS-Statistics of Sumatera Utara Province

Gambar 7.2
Figures

Tingkat Penghunian Kamar Hotel dan Akomodasi Lainnya di Kabupaten Mandailing Natal, 2012-2021
Rooms Occupancy Rate of Hotel and Other Accomodations in Mandailing Natal Regency, 2012-2021



Catatan/Note: ...

Sumber/Source: BPS Provinsi Sumatera Utara/BPS-Statistics of Sumatera Utara Province

Tabel
Table 7.1**Jumlah Rumah Makan/Restoran Menurut Kecamatan di
Kabupaten Mandailing Natal, 2019–2020**
**Number of Restaurants by Subdistrict in Mandailing Natal
Regency, 2019–2020**

Kecamatan Subdistrict	2019	2020
(1)	(4)	(5)
Batahan	3	4
Sinunukan	7	16
Batang Natal	7	6
Lingga Bayu	1	-
Ranto Baik	-	-
Kotanopan	11	11
Ulu Pungkut	-	-
Tambangan	9	-
Lembah Sorik Marapi	4	-
Puncak Sorik Marapi	-	-
Muara Sipongi	-	-
Pakantan	-	-
Panyabungan	49	40
Panyabungan Selatan	1	1
Panyabungan Barat	2	2
Panyabungan Utara	17	6
Panyabungan Timur	2	2
Huta Bargot	-	-
Natal	20	-
Muara Batang Gadis	7	2
Siabu	1	1
Bukit Malintang	4	-
Naga Juang	-	-
Mandailing Natal	145	91

Catatan/Note: ...

Sumber/Source: BPS, Pendataan Potensi Desa (Podes)/BPS-Statistics Indonesia, Village Potential Data Collecting

Tabel
Table 7.2

**Jumlah Hotel dan Akomodasi Lainnya menurut Kelas di
Kabupaten Mandailing Natal, 2012-2021**
*Number of Hotel and Other Accomodations in Mandailing
Natal Regency, 2012-2021*

Tahun Year	Hotel berbintang Starred Hotels	Hotel Melati dan Akomodasi Lainnya Non-starred Hotels and other accomodations	Jumlah Total
(1)	(2)	(3)	(4)
2012	1	10	11
2013	1	12	13
2014	1	12	13
2015	1	12	13
2016	1	12	13
2017	1	25	26
2018	1	25	26
2019	1	26	27
2020	-	29	29
2021	-	31	31

Catatan/Note: ...

Sumber/Source: BPS Provinsi Sumatera Utara/BPS-Statistics of Sumatera Utara Province

Tabel
Table 7.3**Jumlah Hotel menurut Bintang di Kabupaten Mandailing Natal, 2012 - 2021**
Number of Hotel by Grade in Mandailing Natal Regency, 2012 - 2021

Tahun Year	Bintang 1 Star 1	Bintang 2 Star 2	Bintang 3 Star 3	Bintang 4 Star 4	Bintang 5 Star 5	Bintang 6 Star 6
(1)	(2)	(3)	(4)	(5)	(6)	(7)
2012	1	0	0	0	0	0
2013	1	0	0	0	0	0
2014	1	0	0	0	0	0
2015	1	0	0	0	0	0
2016	1	0	0	0	0	0
2017	1	0	0	0	0	0
2018	1	0	0	0	0	0
2019	1	0	0	0	0	0
2020	0	0	0	0	0	0
2021	0	0	0	0	0	0

Catatan/Note: ...

Sumber/Source: BPS Provinsi Sumatera Utara/BPS-Statistics of Sumatera Utara Province

Tabel
Table 7.4

**Jumlah Kamar Hotel dan Akomodasi Lainnya di
Kabupaten Mandailing Natal, 2012-2021**
*Number of Rooms of Hotel and Other Accomodations in
Mandailing Natal Regency, 2012-2021*

Tahun Year	Hotel berbintang Starred Hotels	Hotel Melati dan Akomodasi Lainnya Non-starred Hotels and other accomodations	Jumlah Total
(1)	(2)	(3)	(4)
2012	41	190	231
2013	30	252	282
2014	31	269	300
2015	32	254	286
2016	50	272	322
2017	20	403	423
2018	20	403	423
2019	20	437	457
2020	-	461	461
2021	-	493	493

Catatan/Note: ...

Sumber/Source: BPS Provinsi Sumatera Utara/BPS-Statistics of Sumatera Utara Province

Tabel
Table 7.5**Jumlah Tempat Tidur Hotel dan Akomodasi Lainnya di
Kabupaten Mandailing Natal, 2012-2021**
*Number of Beds of Hotel and Other Accomodations in
Mandailing Natal Regency, 2012-2021*

Tahun Year	Hotel berbintang Starred Hotels	Hotel Melati dan Akomodasi Lainnya Non-starred Hotels and other accomodations	Jumlah Total
(1)	(2)	(3)	(4)
2012	47	246	293
2013	40	448	488
2014	48	501	549
2015	49	471	520
2016	50	486	536
2017	46	729	775
2018	20	729	749
2019	20	775	795
2020	-	824	824
2021	-	854	854

Catatan/Note: ...

Sumber/Source: BPS Provinsi Sumatera Utara/BPS-Statistics of Sumatera Utara Province

Tabel
Table 7.6

**Tingkat Penghunian Kamar Hotel dan Akomodasi Lainnya
di Kabupaten Mandailing Natal, 2012-2021**
*Rooms Occupancy Rate of Hotel and Other Accomodations
in Mandailing Natal Regency, 2012-2021*

Tahun Year	Tingkat Penghunian Kamar Hotel Room Occupancy
(1)	(2)
2012	20,71
2013	13,22
2014	15,12
2015	12,09
2016	13,12
2017	23,05
2018	16,26
2019	16,38
2020	14,05
2021	12,63

Catatan/Note: ...

Sumber/Source: BPS Provinsi Sumatera Utara/BPS-Statistics of Sumatera Utara Province

Tabel
Table 7.7**Rata-rata Lama Inap Tamu Hotel dan Akomodasi Lainnya
di Kabupaten Mandailing Natal (hari), 2012-2021**
*Average Length of Stay in Hotel and Other Accomodations
in Mandailing Natal Regency (Day), 2012-2021*

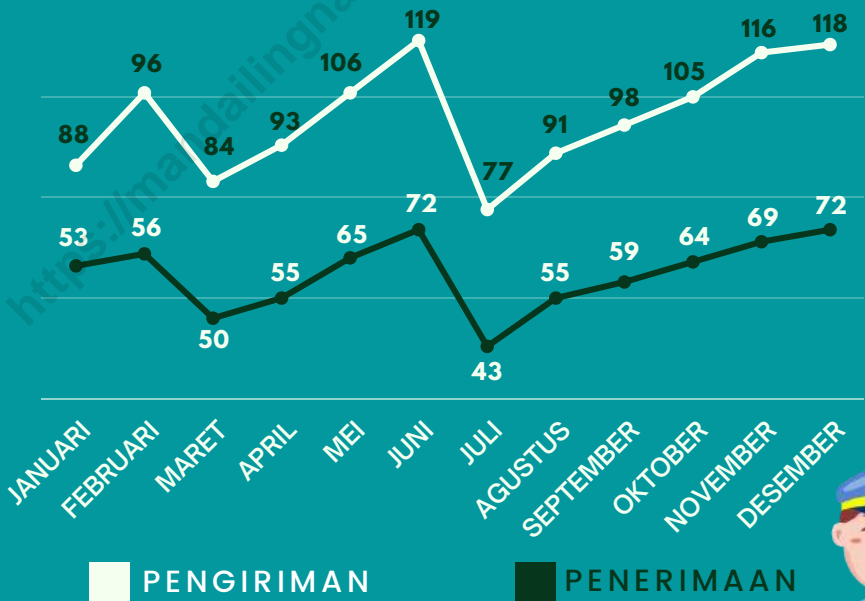
Tahun Year	Jenis Tamu Type of Guest	
	Tamu Mancanegara Foreign Guest	Tamu Nusantara Domestic Guest
(1)	(2)	(3)
2012	16,00	1,24
2013	-	1,80
2014	-	1,53
2015	1,00	1,10
2016	-	1,26
2017	1,00	1,28
2018	4,55	1,42
2019	5,55	1,28
2020	-	2,36
2021	-	3,15

Catatan/Note: ...

Sumber/Source: BPS Provinsi Sumatera Utara/BPS-Statistics of Sumatera Utara Province

TRANSPORTASI DAN KOMUNIKASI TRANSPORTATION AND COMMUNICATION

JUMLAH PENGIRIMAN DAN PENERIMAAN PAKET POS BIASA MELALUI KANTOR POS MENURUT BULAN DI KABUPATEN MANDAILING NATAL, 2021



HANYA 16 PERSEN KONDISI JALAN KABUPATEN MANDAILING NATAL BERSTATUS BAIK, SELEBIHNYA BERSTATUS RUSAK DAN RUSAK BERAT

PENJELASAN TEKNIS

1. Kendaraan bermotor adalah setiap kendaraan yang digerakkan oleh peralatan teknik yang ada pada kendaraan tersebut, biasanya digunakan untuk angkutan orang atau barang di atas jalan raya selain kendaraan yang berjalan di atas rel. Kendaraan bermotor yang dicatat adalah semua jenis kendaraan kecuali kendaraan bermotor TNI/Polri dan Korps Diplomatik.
2. Mobil penumpang adalah setiap kendaraan bermotor yang dilengkapi dengan tempat duduk untuk sebanyak-banyaknya delapan orang, tidak termasuk tempat duduk untuk pengemudi, baik dilengkapi atau tidak dilengkapi bagasi.
3. Mobil bis adalah setiap kendaraan bermotor yang dilengkapi dengan tempat duduk untuk lebih dari delapan orang, tidak termasuk tempat duduk untuk pengemudi, baik dilengkapi atau tidak dilengkapi bagasi.
4. Mobil truk adalah setiap kendaraan bermotor yang digunakan untuk angkutan barang, selain mobil penumpang, mobil bis dan kendaraan bermotor roda dua.
5. Kereta api adalah kendaraan

TECHNICAL NOTES

1. *Motor vehicles are any kind of vehicles motorized by machine set up in those vehicles, they are usually used for transporting peoples or goods on roads except vehicles moving along a railway line. The data cover all kinds of motor vehicles except those belong to Indonesia Army Force Indonesian State Police and Diplomatic Corps.*
2. *Passenger cars are any motor vehicles with no more than eight seats, excluding seat for driver, it can be with or without hoot.*
3. *Buses are large passenger cars having seats for more than eight passengers, excluding seat for driver, it can be with or without hoot.*
4. *Trucks are any motor vehicles used to transport goods excluding passenger cars, buses, and motorcycles.*
5. *Train is a coach or a number of*

dengan tenaga gerak (listrik, diesel atau tenaga uap) yang berjalan sendiri maupun dirangkaikan dengan kendaraan lain, yang akan atau sedang bergerak di atas rel, terdiri dari kereta penumpang dan kereta barang.

coaches joined together, moving along a railway line. It can be passenger train or freight train.

- | | |
|--|--|
| <p>6. Kilometer penumpang adalah jumlah kilometer dari semua penumpang yang berangkat. Besaran ini merupakan penjumlahan jarak asal tujuan masing-masing penumpang.</p> | <p>6. <i>Passenger kilometer is total kilometers of all departing passenger. This measurement is the sum of distance between the place of origin and the place of destination taken by all passengers.</i></p> |
| <p>7. Rata-rata jarak perjalanan per penumpang adalah rata-rata yang ditempuh oleh setiap penumpang, atau jumlah kilometer penumpang dibagi dengan jumlah penumpang berangkat.</p> | <p>7. <i>Mean distance of journey per passenger is mean distance taken by each passenger or total of passenger-kilometer divided by the number of departing passengers.</i></p> |
| <p>8. Kilometer ton adalah jumlah kilometer semua ton yang diangkut. Besaran ini merupakan hasil penjumlahan jarak asal tujuan masing-masing barang dalam ton.</p> | <p>8. <i>Ton-kilometer is total kilometer of all cargoes carried. This is the sum of distance from area of origin to area of destination for each ton of cargoes.</i></p> |
| <p>9. Rata-rata jarak angkut barang adalah rata-rata jarak yang ditempuh oleh setiap ton barang atau jumlah kilometer ton dibagi dengan ton dimuat.</p> | <p>9. <i>Mean distance of cargoes loaded is mean distance of each ton of cargoes loaded or total ton-kilometer divided by total ton of cargoes loaded.</i></p> |
| <p>10. Kantor Pos adalah tempat pemberi pelayanan komunikasi tertulis dan atau surat elektronik, layanan paket, layanan logistik,</p> | <p>10. <i>Post Office is a service provider facility of written communication and or electronic mail, parcel service, logistics services,</i></p> |

layanan transaksi keuangan, dan layanan keagenan pos untuk kepentingan umum. Rumah pos berfungsi sama seperti kantor pos dan kantor pos pembantu, bedanya rumah pos biasanya terletak di daerah terpencil.

financial transaction services, and postal services to the public. Postal house has the same function as the post office and subsidiary of post office, the difference is that postal house is usually located in remote areas.

11. Telekomunikasi adalah setiap pemancaran, pengiriman dan atau penerimaan dari setiap informasi dalam bentuk tanda-tanda, isyarat, tulisan, gambar, suara dan bunyi melalui sistem kawat, optik, radio atau sistem elektromagnetik lainnya.
 12. Jaringan telekomunikasi adalah rangkaian perangkat telekomunikasi dan kelengkapannya yang digunakan dalam bertelekomunikasi.
 13. Telepon tetap kabel dalam Susenas disebut telepon rumah adalah jaringan telekomunikasi menggunakan perangkat telepon tetap dengan kabel yang secara umum diatur oleh standar-standar teknis dengan menggunakan suatu nomor telepon, dikenal pula sebagai Public Switched Telephone Network (PSTN). Pada umumnya dimanfaatkan untuk telepon rumah dan jaringan internet, memiliki kemampuan menghantarkan sinyal dengan kuat dan jelas dengan biaya yang relatif lebih murah.
11. *Telecommunication includes every transmitting, delivering and or receiving from every information of marking, signal, article, picture, sound and voice through strand of wire system, optic, radio or other electromagnetic system.*
 12. *Telecommunication network is peripheral network of telecommunication and its equipment used in the means of telecommunication.*
 13. *Fixed line telephone based on Susenas called home phone is a telecommunication network using fixed line telephone device which is generally regulated by technical standards, using a phone number, also known as the Public Switched Telephone Network (PSTN). It is generally used for home phone and Internet networks, has the ability to deliver a strong and clear signal with a relatively low cost.*

14. Telepon bergerak seluler adalah perangkat telekomunikasi elektronik yang mempunyai kemampuan dasar yang sama dengan telepon tetap kabel, namun dapat dibawa ke mana-mana (portable, mobile) dan tidak perlu disambungkan dengan jaringan telekomunikasi kabel. Selain berfungsi sebagai telepon, telepon selular modern biasanya mendukung layanan tambahan seperti Short Messages Services (SMS), Multimedia Messages Service (MMS), e-mail dan akses Internet, aplikasi bisnis dan permainan, serta fotografi. Saat ini, Indonesia mempunyai dua sistem jaringan telepon bergerak seluler yaitu Global System for Mobile Telecommunications (GSM) dan CDMA.
14. *Cellular mobile phone is an electronic telecommunication device which has the same basic capabilities with fixed cables, but can be taken anywhere (portable, mobile) and does not need to be connected to the wired telecommunications networks. In addition to functioning as a telephone, modern mobile phone typically supports additional services such as Short Messages Services (SMS), Multimedia Messages Service (MMS), e-mail and access to the Internet, business applications and games, as well as photography. Currently, Indonesia has two cellular mobile telephone network system that are GSM (Global System for Mobile Telecommunications) and Code Division Multiple Access (CDMA).*
15. Internet adalah sebuah jaringan komputer publik di seluruh dunia. Internet menyediakan akses ke sejumlah layanan komunikasi termasuk World Wide Web dan membawa email, berita, hiburan dan file data.
15. *The internet is a worldwide public computer network. It provides access to a number of communication services including the World Wide Web and carries e-mail, news, entertainment and data files.*

ULASAN

Pada tahun 2021, panjang jalan di Kabupaten Mandailing Natal mencapai 2.319,39 km. Sepanjang 1.848,48 km adalah jalan kabupaten dan sisanya adalah jalan negara, jalan provinsi, dan jalan dalam kota.

Jika melihat kondisi permukaan jalan, lebih dari separuh permukaan jalan kondisinya rusak berat. Hanya sekitar 16 persen yang berstatus baik.

Dari seluruh jalan kabupaten, hanya sekitar 208,47 km yang permukaannya beraspal, sedangkan sisanya masih berupa beton, kerikil diperkeras, tanah, dan lainnya.

Menurut data dari Dinas Perhubungan Kabupaten Mandailing Natal, ada sebanyak 1.013 kendaraan yang berstatus wajib uji. Jenis kendaraan yang paling banyak adalah mobil barang dan mobil penumpang.

Pada tahun 2021, ada 11.194 STNK yang dikeluarkan oleh Polres Mandailing Natal. Paling banyak STNK tersebut di keluarkan untuk Kecamatan Panyabungan dan Natal.

Pada tahun 2021 terdapat 201 kasus kendaraan bermotor yang ditilang dan semua persidangannya dihadiri oleh para pelanggar.

Pada tahun 2021, terdapat 77 kecelakaan dengan rincian 57 mati ditempat, 34 luka berat, dan 93 luka ringan. Kecelakaan terbanyak terjadi di Kecamatan Panyabungan dan Siabu.

DESCRIPTION

In 2021, the length of the road in Mandailing Natal Regency reaches 2.319,39 km. Along the 1.848,48 km is the district road and the rest are state roads, provincial roads, and roads within the city.

More than half of the road surface condition is severely damaged. Only about 20 percent are good.

Of all district roads, only about 208,47 km of which surface is asphalted/hotmix, while the rest is still in the form of hardened pebbles, rigid, soil, and others.

According to data from the Department of Transportation of Mandailing Natal Regency, there are 1013 vehicles with mandatory test status. The most abundant types of vehicles are freight cars and passenger cars.

By 2021, there are 11.194 vehicle registration issued by Mandailing Natal Resort Police. Most of the vehicle registration is issued for Panyabungan and Natal Districts.

In 2021 there were 201 cases of motorized vehicles being ticketed and all of the trials were attended by violators.

In 2021, there were 77 accidents with details of 57 dead on the spot, 34 serious injuries, and 93 minor injuries. Most accidents occurred in Siabu and Panyabungan Districts.

Dari 6.433 SIM yang dikeluarkan oleh Polres Mandailing Natal, lebih dari separuhnya adalah SIM C yaitu sebanyak 3.263. Sebanyak 3.170 diantaranya adalah SIM A dan SIM B.

Pada tahun 2021, jumlah surat kilat khusus yang dikirim baik di dalam negeri maupun luar negeri adalah sebanyak 8.859. Sedangkan jumlah surat kilat khusus yang diterima adalah sebanyak 14.200.

Semakin lama jumlah pelanggan telepon semakin berkurang dari tahun ke tahun. Pada tahun 2020, ada 2.308 pelanggan yang sebagian besar berasal dari kalangan rumah tangga.

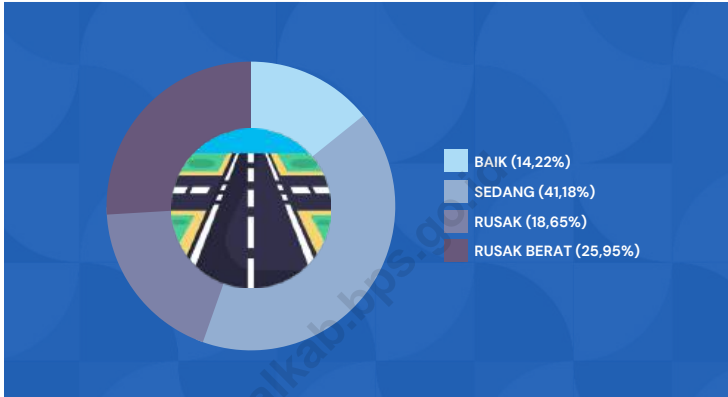
Of the 6.433 driving licence issued by the Mandailing Natal Resort Police, more than half of them are SIM C totally 3.263. A total of 3.170 of them are SIM A, and SIM B.

In 2021, the number of special express letters sent both domestically and abroad will be 8.859. Meanwhile, the number of special express mail received was 14.200.

Number of telephone customer decreased from year to year. By 2020, there are 2.308 customers, mostly from households

Gambar 8.1
Figures

Panjang Jalan Kabupaten Menurut Konstruksi Permukaan di Kabupaten Mandailing Natal (km), 2021
Length of Road by Surface Construction in Mandailing Natal Regency (km), 2021



Sumber/Source: Dinas Pekerjaan Umum dan Tata Ruang Kab. Mandailing Natal/
Public Work Service and Spatial Planning of Mandailing Natal

Gambar 8.2
Figures

Jumlah Surat Kilat khusus yang Dikirim dan Diterima Melalui Kantor Pos di Kabupaten Mandailing Natal, 2019–2021
Number of Express Mail Sent and Received via post Office in Mandailing Natal Regency, 2019–2021



Sumber/Source: PT Pos Indonesia Cabang Panyabungan/Pos Indonesia PT Branch Panyabungan

8.1 TRANSPORTASI TRANSPORTATION

Tabel 8.1.1 Panjang Jalan Menurut Konstruksi Permukaan dan Status Jalan di di Kabupaten Mandailing Natal (km), 2019–2021
Length of Road by Surface Construction and Status in Mandailing Natal Regency (km), 2019–2021

Tingkat Kewenangan Pemerintahan <i>Level of Government Authority</i>	Konstruksi Permukaan Jalan <i>Road Surface Construction</i>				Jumlah Total
	Baik Good	Sedang Fair	Rusak Bad	Rusak Berat Very Bad	
(1)	(2)	(3)	(4)	(5)	(6)
Jalan Negara <i>State of Road</i>	248,00	36,20	13,50	0,00	297,70
Jalan Provinsi <i>Province</i>	94,65	24,00	54,56	0,00	173,21
Jalan Kabupaten <i>Regency Road</i>	248,64	720,16	326,20	453,89	1 748,89
Jalan Dalam Kota <i>City Road</i>	24,01	32,96	13,20	29,42	99,59
Mandailing Natal	615,30	813,32	407,46	483,31	2 319,39
2020	686,87	292,08	137,82	1 202,62	2 319,39
2019	744,17	174,49	124,42	1 276,31	2 319,39

Catatan/Note: Data panjang jalan negara dan jalan provinsi merupakan data tahun 2018
Sumber/Source: Dinas Pekerjaan Umum dan Tata Ruang Kab. Mandailing Natal/
Public Work Service and Spatial Planning of Mandailing Natal

Tabel
Table 8.1.2

**Panjang Jalan Menurut Status dan Kecamatan di
Kabupaten Mandailing Natal (km), 2019–2021**
*Length of road by Status and District in Mandailing Natal
Regency (km), 2019–2021*

Kecamatan Subdistrict	Status Jalan Road Status			Jumlah Total
	Negara State	Provinsi Province	Kabupaten Regency	
(1)	(2)	(3)	(4)	(5)
Batahan	0,00	52,10	78,00	130,10
Sinunukan	0,00	9,00	72,00	81,00
Batang Natal	0,00	30,15	118,80	148,95
Lingga Bayu	41,08	21,00	74,60	136,68
Ranto Baik	16,00	0,00	52,40	68,40
Kotanopan	17,00	21,90	153,08	191,98
Ulu Pungkut	0,00	10,06	64,00	74,06
Tambangan	10,94	0,00	58,90	69,84
Lembah Sorik Marapi	12,00	0,00	34,20	46,20
Puncak Sorik Marapi	0,00	0,00	19,00	19,00
Muara Sipongi	19,00	0,00	43,18	62,18
Pakantan	0,00	0,00	60,50	60,50
Panyabungan	9,00	0,00	123,00	132,00
Panyabungan Selatan	0,00	11,00	34,00	45,00
Panyabungan Barat	0,00	0,00	39,10	39,10
Panyabungan Utara	7,00	0,00	46,82	53,82
Panyabungan Timur	0,00	0,00	71,20	71,20
Huta Bargot	0,00	0,00	43,50	43,50
Natal	51,86	18,00	159,84	229,70
Muara Batang Gadis	87,82	0,00	203,00	290,82
Siabu	18,00	0,00	132,17	150,17
Bukit Malintang	8,00	0,00	30,60	38,60
Naga Juang	0,00	0,00	37,00	37,00
Jalan Dalam Kabupaten	0,00	0,00	99,59	99,59
Mandailing Natal	297,70	173,21	1 848,48	2 319,39
2020	297,70	173,21	1 848,48	2 319,39
2019	297,70	173,21	1 848,48	2 319,39

Sumber/Source: Dinas Pekerjaan Umum dan Tata Ruang Kab. Mandailing Natal/
Public Work Service and Spatial Planning of Mandailing Natal

Tabel
Table 8.1.3

Panjang Jalan Kabupaten dan Jalan Dalam Kota Menurut Konstruksi Permukaan Jalan dan Kecamatan di Kabupaten Mandailing Natal (km), 2019-2021
Length of Regency Road and City Road by Road Surface Construction and District in Mandailing Natal Regency (km), 2019-2021

Kecamatan Subdistrict	Konstruksi Permukaan Jalan Road Surface Construction				Jumlah Total
	Baik Good	Sedang Fair	Rusak Bad	Rusak Berat Very Bad	
(1)	(2)	(3)	(4)	(5)	(5)
Batahan	1,10	1,90	28,02	46,98	78,00
Sinunukan	0,48	2,14	46,66	22,72	72,00
Batang Natal	35,50	23,50	36,65	23,15	118,80
Lingga Bayu	5,33	15,40	23,79	30,08	74,60
Ranto Baik	1,12	5,60	24,38	21,30	52,40
Kotanopan	37,55	62,02	15,20	38,31	153,08
Ulu Pungkut	4,80	50,15	1,00	8,05	64,00
Tambangan	13,84	31,86	5,20	8,00	58,90
Lembah Sorik Marapi	16,07	5,00	2,36	10,77	34,20
Puncak Sorik Marapi	7,20	5,20	6,20	0,40	19,00
Muara Sipongi	20,60	15,70	1,60	5,28	43,18
Pakantan	5,50	50,17	3,40	1,43	60,50
Panyabungan	29,55	53,80	6,20	33,45	123,00
Panyabungan Selatan	10,36	12,27	4,20	7,17	34,00
Panyabungan Barat	5,60	23,20	3,00	7,30	39,10
Panyabungan Utara	3,00	20,72	5,40	17,70	46,82
Panyabungan Timur	8,70	38,80	1,20	22,50	71,20
Huta Bargot	2,00	25,20	6,20	10,10	43,50
Natal	8,56	26,96	52,17	72,15	159,84
Muara Batang Gadis	6,50	145,20	30,30	21,00	203,00
Siabu	18,18	72,52	15,87	25,60	132,17
Bukit Malintang	4,70	9,05	5,00	11,85	30,60
Naga Juang	2,40	23,80	2,20	8,60	37,00
Jalan Dalam Kabupaten	24,01	32,96	13,20	29,42	99,59
Mandailing Natal	272,65	753,12	339,40	483,31	1 848,48
2020	344,22	231,88	69,76	1 202,62	1 848,48
2019	432,17	114,29	56,36	1 245,66	1 848,48

Sumber/Source: Dinas Pekerjaan Umum dan Tata Ruang Kab. Mandailing Natal/
Public Work Service and Spatial Planning of Mandailing Natal

Tabel
Table 8.1.4

Panjang Jalan Kabupaten dan Jalan Dalam Kota Menurut Jenis Permukaan dan Kecamatan di Kabupaten Mandailing Natal (km), 2019-2021
Length of Regency Road and City Road by Surface and District in Mandailing Natal Regency (km), 2019-2021

Kecamatan Subdistrict	Konstruksi Permukaan Jalan Road Surface Construction					Jumlah Total
	Aspal Hotmix	Beraspal Asphalted	Kerikil Diperkeras Gravel	Tanah Earth	Lainnya Others	
(1)	(2)	(3)	(4)	(5)	(6)	(7)
Batahan	0,00	1,10	0,00	35,50	41,40	78,00
Sinunukan	0,24	0,24	0,40	56,74	14,38	72,00
Batang Natal	0,00	42,30	5,20	50,35	20,95	118,80
Lingga Bayu	2,80	1,93	0,60	40,39	28,88	74,60
Ranto Baek	0,00	0,90	0,82	37,68	13,00	52,40
Kotanopan	19,69	21,92	1,84	80,10	29,53	153,08
Ulu Pungkut	0,00	0,20	5,75	52,85	5,20	64,00
Tambangan	14,20	3,04	3,80	36,46	1,40	58,90
Lembah Sorik Marapi	14,93	3,37	0,00	14,59	1,31	34,20
Puncak Sorik Marapi	9,60	0,00	0,70	7,70	1,00	19,00
Muara Sipongi	13,00	5,60	5,40	16,30	2,88	43,18
Pakantan	0,00	5,50	0,00	54,52	0,48	60,50
Panyabungan	35,35	3,20	0,00	80,35	4,10	123,00
Panyabungan Selatan	10,02	4,34	0,00	16,96	2,68	34,00
Panyabungan Barat	5,00	0,60	0,80	32,50	0,20	39,10
Panyabungan Utara	4,80	1,20	0,40	40,02	0,40	46,82
Panyabungan Timur	9,10	0,00	0,00	61,70	0,40	71,20
Huta Bargot	4,00	1,60	0,60	37,30	0,00	43,50
Natal	10,92	0,64	0,40	118,91	28,97	159,84
Muara Batang Gadis	0,00	6,51	0,00	174,10	22,39	203,00
Siabu	18,80	3,38	2,80	99,47	7,72	132,17
Bukit Malintang	3,05	1,60	0,90	20,25	4,80	30,60
Naga Juang	0,80	1,20	0,60	31,20	3,20	37,00
Jalan Dalam Kabupaten	32,17	4,37	0,80	58,41	3,84	99,59
Mandailing Natal	208,47	114,74	31,81	1 254,35	239,11	1 848,48
2020	268,22	123,63	590,02	866,61	0,00	1 848,48
2019	266,26	87,58	520,16	974,51	0,00	1 848,48

Sumber/Source: Dinas Pekerjaan Umum dan Tata Ruang Kab. Mandailing Natal/
Public Work Service and Spatial Planning of Mandailing Natal

Tabel 8.1.5 Banyaknya Kendaraan Wajib Uji Menurut Jenis Kendaraan di Kabupaten Mandailing Natal, 2013 - 2021
Number of Vehicles with Compulsory test by Type in Mandailing Natal Regency, 2013 - 2021

Tahun Year	Mobil Barang Truck Wagon		Bis Bus		Mobil Penumpang Passenger Car	Kendaraan Tempelan Attached Vehicle	Jumlah Total
	Umum General	Tidak Umum Private	Umum General	Tidak Umum Private			
(1)	(2)	(3)	(4)	(5)	(6)	(7)	(8)
2013	54	632	5	-	336	-	1 027
2014	213	598	3	-	349	-	1 163
2015	139	735	5	-	547	-	1 426
2016	132	483	1	-	249	1	866
2017	114	408	2	-	361	-	885
2018	173	416	2	1	485	-	1 077
2019	151	281	-	-	151	1	584
2020	608	92	-	1	312	-	1 013
2021	801	200	-	2	185	1	1 189

Sumber/Source: Dinas Perhubungan Kabupaten Mandailing Natal/Transportation Office of Mandailing Natal Regency

Tabel
Table 8.1.6

Banyaknya Kendaraan Wajib Uji Menurut Jenis Kendaraan dan Kecamatan di Kabupaten Mandailing Natal, 2019-2021

Number of Vehicles with Compulsory test by Type and District in Mandailing Natal Regency, 2019-2021

Kecamatan Subdistrict	Mobil Barang Truck Wagon		Bis Bus		Mobil Penumpang Passenger Car
	Umum General	Tidak Umum Private	Umum General	Tidak Umum Private	
(1)	(2)	(3)	(4)	(5)	(6)
Batahan	-	10	-	-	-
Sinunukan	8	53	-	-	-
Batang Natal	9	20	-	-	-
Lingga Bayu	6	5	-	-	-
Ranto Baek	-	7	-	-	-
Kotanopan	14	75	-	-	10
Ulu Pungkut	1	5	-	-	5
Tambangan	2	1	-	-	-
Lembah Sorik Marapi	3	20	-	-	12
Puncak Sorik Marapi	-	3	-	-	15
Muara Sipongi	-	2	-	-	-
Pakantan	-	-	-	-	-
Panyabungan	10	125	1	-	193
Panyabungan Selatan	6	43	-	-	5
Panyabungan Barat	5	25	-	-	7
Panyabungan Utara	2	20	-	-	3
Panyabungan Timur	2	15	-	-	5
Huta Bargot	1	5	-	-	-
Natal	7	62	-	-	-
Muara Batang Gadis	6	51	-	-	-
Siabu	10	33	-	-	55
Bukit Malintang	-	12	-	-	2
Naga Juang	-	16	-	-	-
Mandailing Natal	92	608	1	-	312
2020	92	608	1	-	312
2019	151	281	-	-	151

Sumber/Source: Dinas Perhubungan Kabupaten Mandailing Natal/Transportation Office of Mandailing Natal Regency

Tabel 8.1.7 **Jumlah Perusahaan dan Bus Yang Mendapat Izin Trayek di Kabupaten Mandailing Natal, 2009 - 2020**
Number of Company and Bus with Route Permit in Mandailing Natal Regency, 2009 - 2020

Tahun Year	Banyaknya Perusahaan Number of Company	Banyaknya Bus Number of Bus
(1)	(2)	(3)
2009	4	0
2010	7	261
2011	-	-
2012	-	-
2013	-	-
2014	-	-
2015	-	-
2016	11	277
2017	12	206
2018	12	206
2019	12	172
2020	12	117

Sumber/Source: Dinas Perhubungan Kabupaten Mandailing Natal/Transportation Office of Mandailing Natal Regency

Tabel
Table 8.1.8**Nama Perusahaan MPU dan Jumlah Kendaraan yang Mendapat Izin Trayek di Kabupaten Mandailing Natal, 2019-2021**
Name of MPU Company and Number of Certified Vehicle in Mandailing Natal Regency, 2019-2021

Nama Perusahaan Company Name	Jumlah Plafon Number of Company	Jumlah Realisasi Kendaraan (Unit) Number of Vehicles (Unit)	Keterangan Exp
(1)	(2)	(3)	(4)
CV. PO. ANATRA	300	43	
CV. LUBUK RAYA BARU	50	-	trayek mati
CV. MADINA UTAMA	110	-	trayek mati
KPU. MADINA	50	-	trayek mati
PO. BON EXPRESS	150	-	trayek mati
PO. BINTANG PRIMA	50	5	
CV. SELATAN JAYA	202	37	
CV. MADINA INDAH	35	-	trayek mati
CV. MANDAILING TRANSPORT	60	-	trayek mati
PO. BERINGIN JAYA	65	1	
CV. MADINA TRANSPORT	216	-	trayek mati
CV. ADIAN BANIA	20	-	
Mandailing Natal	1 308	86	-
2020	1 308	148	-
2019	1 308	172	-

Sumber/Source: Dinas Perhubungan Kabupaten Mandailing Natal/Transportation Office of Mandailing Natal Regency

Tabel
Table 8.1.9

Banyaknya Pengeluaran STNK/Plat dan Mutasi Kendaraan Bermotor yang Dilaksanakan Samsat Lantas Menurut Kecamatan di Kabupaten Mandailing Natal, 2019-2021
Number of STNK / Plat Expenditure and Vehicle Mutation Performed by Traffic Sam and District in Mandailing Natal Regency, 2019-2021

Kecamatan Subdistrict	Pengeluaran Number		Mutasi Mutation	
	STNK	Plat	Pindah move out	Datang Move in
(1)	(2)	(3)	(4)	(5)
Batahan	772	757	1	17
Sinunukan	1 051	1 007	6	162
Batang Natal	832	818	2	61
Lingga Bayu	862	841	3	57
Ranto Baek	441	431	-	20
Kotanopan	336	327	9	69
Ulu Pungkut	116	103	-	15
Tambangan	110	102	-	22
Lembah Sorik Marapi	432	421	3	56
Puncak Sorik Marapi	652	647	6	49
Muara Sipongi	87	82	1	18
Pakantan	61	57	-	11
Panyabungan	1 425	1 393	13	246
Panyabungan Selatan	74	71	2	18
Panyabungan Barat	206	205	4	46
Panyabungan Utara	361	352	3	51
Panyabungan Timur	165	160	3	13
Huta Bargot	312	303	4	28
Natal	871	851	3	48
Muara Batang Gadis	1 018	960	2	17
Siabu	567	555	9	64
Bukit Malintang	111	108	2	21
Naga Juang	332	318	3	7
Mandailing Natal	11 194	10 869	79	1 116
2020	27 336	26 329	244	1 453
2019	5 337	5 337	28	369

Sumber/Source: Polres Mandailing Natal/Polres of Mandailing Natal

Tabel
Table 8.1.10

Jumlah Kendaraan Bermotor yang Terdaftar di Kabupaten Mandailing Natal 2013-2021
NNumber of Registered Vehicles in Mandailing Natal Regency, 2013-2021

Kecamatan Subdistrict	Mobil Penumpang Passanger Car	Bis Bus	Truk Truck	Sepeda Motor Motorcycle	Kendaraan Alat Berat Heavy Equipment	Jumlah Total
(1)	(2)	(3)	(4)	(5)	(6)	(7)
2013	168	7	37	3 500	-	3 712
2014	157	4	33	3 790	-	3 984
2015	149	6	41	3 651	-	3 847
2016	174	9	51	3 356	-	3 590
2017	159	10	32	3 188	-	3 389
2018	175	5	37	5 024	-	5 241
2019	192	3	38	4 635	-	4 868
2020	163	6	58	4 363	-	4 590
2021	306	1	165	6 411	-	6 883

Sumber/Source: Polres Mandailing Natal/Polres of Mandailing Natal

Tabel
Table 8.1.11

Banyaknya Kendaraan Bermotor yang Ditilang Menurut Kecamatan di Kabupaten Mandailing Natal, 2019-2021
Number of Motor Vehicle Under Arrested by Resort Police by District in Mandailing Natal Regency, 2019-2021

Kecamatan Subdistrict	Perkara Case	Hadir Attanded
(1)	(2)	(3)
Batahan	-	-
Sinunukan	13	13
Batang Natal	-	-
Lingga Bayu	43	43
Ranto Baik	-	-
Kotanopan	16	16
Ulu Pungkut	10	10
Tambangan	7	7
Lembah Sorik Marapi	9	9
Puncak Sorik Marapi	3	3
Muara Sipongi	1	1
Pakantan	-	-
Panyabungan	23	23
Panyabungan Selatan	16	16
Panyabungan Barat	13	13
Panyabungan Utara	17	17
Panyabungan Timur	4	4
Huta Bargout	15	15
Natal	11	11
Muara Batang Gadis	-	-
Siabu	-	-
Bukit Malintang	-	-
Naga Juang	-	-
Mandailing Natal	201	201
2020	1 085	1 085
2019	3 145	3 145

Sumber/Source: Polres Mandailing Natal/Polres of Mandailing Natal

Tabel
Table 8.1.12

Banyaknya Kecelakaan/Tabrakan Lalu Lintas yang Terjadi di Kabupaten Mandailing Natal 2019-2021
Number of Traffic Accident/Collision Took Place in Mandailing Natal Regency, 2019-2021

Kecamatan Subdistrict	Kecelakaan Accident	Mati Ditempat Death	Luka Berat Seriously Injured	Luka Ringan Likely Injured	Materil (Rp) Material (Rp)
(1)	(2)	(3)	(4)	(5)	(6)
Batahan	-	-	-	-	-
Sinunukan	1	1	1	1	3 000 000
Batang Natal	6	7	-	3	16 000 000
Lingga Bayu	6	7	-	5	6 500 000
Ranto Baik	2	2	-	2	500 000
Kotanopan	4	4	1	3	2 250 000
Ulu Pungkut	-	-	-	-	-
Tambangan	2	5	6	15	65 000 000
Lembah Sorik Marapi	2	2	-	1	500 000
Puncak Sorik Marapi	-	-	-	-	-
Muara Sipongi	1	1	-	1	1 500 000
Pakantan	-	-	-	-	-
Panyabungan	17	5	8	22	31 550 000
Panyabungan Selatan	-	-	-	-	-
Panyabungan Barat	-	-	-	-	-
Panyabungan Utara	5	3	3	7	10 100 000
Panyabungan Timur	1	1	-	1	3 000 000
Huta Bargot	-	-	-	-	-
Natal	5	3	2	7	1 600 000
Muara Batang Gadis	5	4	3	4	24 600 000
Siabu	14	8	8	17	18 600 000
Bukit Malintang	5	3	1	3	13 500 000
Naga Juang	-	-	-	-	-
Mandailing Natal	77	57	34	93	198 200 000
2020	253	142	122	344	758 100 000
2019	95	41	62	135	242 150 000

Sumber/Source: Polres Mandailing Natal/Polres of Mandailing Natal

Tabel 8.1.13 **Jumlah Surat Izin Mengemudi (SIM) Yang Dikeluarkan Menurut Jenisnya di Kabupaten Mandailing Natal, 2019-2021**
Number of Driving License Issued by Type in Mandailing Natal Regency, 2019-2021

Kecamatan Subdistrict	Golongan SIM Driving Licence Category				Jumlah Total
	A	B I	B II	C	
(1)	(2)	(3)	(4)	(5)	(6)
Januari January	214	54	11	291	570
Februari February	158	38	10	229	435
Maret March	193	55	5	259	512
April April	169	35	10	209	423
2 247 Mei May 2	222	37	13	353	625
Juni June	273	63	7	361	704
Juli July	230	51	9	276	566
Agustus August	218	47	10	283	558
September September	190	30	12	212	444
Oktober October	182	54	7	228	471
November November	230	35	9	241	515
Desember December	252	30	7	321	610
Mandailing Natal	2 531	529	110	3 263	6 433
2019	8 580	1 614	298	14 593	25 095
2018	3 017	515	105	5 162	8 799

Sumber/Source: Polres Mandailing Natal/Polres of Mandailing Natal

Tabel
Table 8.1.14

Jumlah Surat Izin Mengemudi (SIM) A Yang Dikeluarkan Menurut Kategori di Kabupaten Mandailing Natal, 2019-2021
Number of Driving License Type A Issued by Category in Mandailing Natal Regency, 2019-2021

Bulan Month	Golongan SIM A Driving Licence Type A		Jumlah Total
	Baru New	Perpanjangan Prolongation	
(1)	(2)	(3)	(4)
Januari January	152	62	214
Februari February	117	41	158
Maret March	128	65	193
April April	119	50	169
Mei May	167	55	222
Juni June	208	65	273
Juli July	157	73	230
Agustus August	162	56	218
September September	133	57	190
Oktober October	129	53	182
November November	169	61	230
Desember December	183	69	252
Mandailing Natal	1 824	707	2 531
2020	6 312	2 268	8 580
2019	2 218	799	3 017

Sumber/Source: Polres Mandailing Natal/Polres of Mandailing Natal

Tabel 8.1.15 **Jumlah Surat Izin Mengemudi (SIM) B I Yang Dikeluarkan Menurut Kategori di Kabupaten Mandailing Natal 2019-2021**
Number of Driving License Type B I Issued by Category in Mandailing Natal Regency, 2019-2021

Bulan Month	Golongan SIM B I Driving Licence Type B I		Jumlah Total
	Baru New	Perpanjangan Prolongation	
(1)	(2)	(3)	(4)
Januari January	29	25	54
Februari February	18	20	38
Maret March	18	37	55
April April	16	19	35
Mei May	14	23	37
Juni June	26	37	63
Juli July	22	29	51
Agustus August	20	27	47
September September	12	18	30
Oktober October	30	24	54
November November	15	20	35
Desember December	17	13	30
Mandailing Natal	237	292	529
2020	971	643	1 614
2019	311	204	515

Sumber/Source: Polres Mandailing Natal/Polres of Mandailing Natal

Tabel
Table 8.1.16

Jumlah Surat Izin Mengemudi (SIM) B II Yang Dikeluarkan Menurut Kategori di Kabupaten Mandailing Natal 2019-2021
Number of Driving License Type B II Issued by Category in Mandailing Natal Regency, 2019-2021

Bulan Month	39Golongan SIM B II Driving Licence Type B II		Jumlah Total
	Baru New	Perpanjangan Prolongation	
(1)	(2)	(3)	(4)
Januari January	2	9	11
Februari February	3	7	10
Maret March	3	2	5
April April	3	7	10
Mei May	3	10	13
Juni June	1	6	7
Juli July	2	7	9
Agustus August	4	6	10
September September	1	11	12
Oktober October	-	7	7
November November	3	6	9
Desember December	2	5	7
Mandailing Natal	27	83	110
2020	124	174	298
2019	47	58	105

Sumber/Source: Polres Mandailing Natal/Polres of Mandailing Natal

Tabel 8.1.17 **Jumlah Surat Izin Mengemudi (SIM) C Yang Dikeluarkan Menurut Kategori di Kabupaten Mandailing Natal 2019-2021**
Number of Driving License Type C Issued by Category in Mandailing Natal Regency, 2019-2021

Bulan Month	Golongan SIM C Driving Licence Type C		Jumlah Total
	Baru New	Perpanjangan Prolongation	
(1)	(2)	(3)	(4)
Januari January	176	115	291
Februari February	125	104	229
Maret March	119	140	259
April April	95	114	209
Mei May	225	128	353
Juni June	222	139	361
Juli July	165	111	276
Agustus August	171	112	283
September September	117	95	212
Oktober October	128	100	228
November November	140	101	241
Desember December	164	157	321
Mandailing Natal	1 847	1 416	3 263
2020	9 361	5 232	14 593
2019	3 351	1 811	5 162

Sumber/Source: Polres Mandailing Natal/Polres of Mandailing Natal

8.2 KOMUNIKASI COMMUNICATION

Tabel 8.2.1 Jumlah Surat Kilat khusus yang Dikirim dan Diterima Melalui Kantor Pos menurut Bulan di Kabupaten Mandailing Natal, 2019–2021
Number of Express Mail Sent and Received via post Office by Month in Mandailing Natal Regency 2019–2021

Bulan Month	Dikirim Sent			Diterima Received		
	Dalam Negeri Domestic	Luar Negeri International	Jumlah Total	Dalam Negeri Domestic	Luar Negeri International	Jumlah Total
(1)	(2)	(3)	(4)	(5)	(6)	(7)
Januari January	565	2	567	904	5	909
Februari February	507	2	509	811	6	817
Maret March	616	2	618	986	4	990
April April	690	2	692	1 104	5	1 109
Mei May	473	-	473	957	5	962
Juni June	706	3	709	1 028	4	1 032
Juli July	2 473	4	2 477	3 957	8	3 965
Agustus August	582	-	582	932	5	937
September September	700	-	700	1 120	3	1 123
Oktober October	501	3	504	702	4	706
November November	512	2	514	819	5	824
Desember December	514	-	514	822	4	826
Mandailing Natal	8 839	20	8 859	14 142	58	14 200
2020	5 762	-	5 762	8 066	11	8 077
2019	9 084	9	9 093	8 515	23	8 538

Sumber/Source: PT Pos Indonesia Cabang Panyabungan/Pos Indonesia PT Branch Panyabungan

Tabel
Table 8.2.2

Jumlah Paket Kilat khusus yang Dikirim dan Diterima Melalui Kantor Pos menurut Bulan di Kabupaten Mandailing Natal, 2019–2021
Number of Special Express Package Sent and Received via post Office by Month in Mandailing Natal Regency, 2019-2021

Bulan Month	Dikirim Sent			Diterima Received		
	Dalam Negeri Domestic	Luar Negeri International	Jumlah Total	Dalam Negeri Domestic	Luar Negeri International	Jumlah Total
(1)	(2)	(3)	(4)	(5)	(6)	(7)
Januari January	39	2	41	62	5	67
Februari February	35	-	35	56	6	62
Maret March	42	2	44	67	4	71
April April	52	-	52	83	5	88
Mei May	37	3	40	59	5	64
Juni June	41	-	41	66	4	70
Juli July	26	1	27	42	8	50
Agustus August	32	2	34	51	5	56
September September	34	-	34	55	3	58
Oktober October	33	2	35	53	4	57
November November	39	-	39	62	5	67
Desember December	42	1	43	67	4	71
Mandailing Natal	452	13	465	723	58	781
2020	244	6	250	327	-	327
2019	740	1	741	291	15	301

Sumber/Source: PT Pos Indonesia Cabang Panyabungan/Pos Indonesia PT Branch Panyabungan

Tabel
Table 8.2.3

Jumlah Penerimaan dan Pengiriman Wesel Pos menurut Bulan di Kabupaten Mandailing Natal, 2019–2021
Number of Money Order Received and Sent via Post Office by Month in Mandailing Natal Regency, 2019–2021

Bulan Month	Dikirim Sent		Diterima Received	
	Frekuensi Frequency	Nilai (Rp) Value (Rp)	Frekuensi Frequency	Nilai (Rp) Value (Rp)
(1)	(2)	(3)	(4)	(5)
Januari January	366	3 029 495 353	771	1 249 298 868
Februari February	405	3 420 658 905	885	1 328 191 500
Maret March	532	3 821 662 650	730	1 302 950 000
April April	329	1 999 989 615	805	1 481 965 858
Mei May	279	1 167 585 253	804	1 461 114 311
Juni June	457	2 027 092 380	525	2 027 092 905
Juli July	399	1 245 867 981	608	1 245 868 589
Agustus August	238	1 202 935 700	933	782 135 500
September September	299	1 074 680 476	587	813 394 614
Oktober October	328	1 649 600 346	458	687 054 900
November November	283	1 418 608 853	441	563 400 100
Desember December	377	1 368 369 455	562	817 291 700
Mandailing Natal	4 292	23 426 546 967	7 709	13 759 758 845
2020	5 431	34 224 081 989	15 550	22 657 690 587
2019	10 319	62 350 558 570	20 700	27 067 376 056

Sumber/Source: PT Pos Indonesia Cabang Panyabungan/Pos Indonesia PT Branch Panyabungan

Tabel 8.2.4 Jumlah Pengiriman dan Penerimaan Paket Pos Biasa Melalui Kantor Pos menurut Bulan di Kabupaten Mandailing Natal, 2019–2021
Number of Parcel Post and Received via post Office by Month in Mandailing Natal Regency, 2019–2021

Bulan Month	Dikirim Sent			Diterima Received		
	Dalam Negeri Domestic	Luar Negeri International	Jumlah Total	Dalam Negeri Domestic	Luar Negeri International	Jumlah Total
(1)	(2)	(3)	(4)	(5)	(6)	(7)
Januari January	52	1	53	83	5	88
Februari February	56	-	56	90	6	96
Maret March	50	-	50	80	4	84
April April	55	-	55	88	5	93
Mei May	63	2	65	101	5	106
Juni June	72	-	72	115	4	119
Juli July	43	-	43	69	8	77
Agustus August	55	-	55	86	5	91
September September	59	-	59	95	3	98
Oktober October	63	1	64	101	4	105
November November	69	-	69	111	5	116
Desember December	71	1	72	114	4	118
Mandailing Natal	708	5	713	1 133	58	1 191
2020	417	-	417	628	3	631
2019	215	-	215	218	19	237

Sumber/Source: PT Pos Indonesia Cabang Panyabungan/Pos Indonesia PT Branch Panyabungan

Tabel
Table 8.2.5

**Jumlah Surat Kilat Khusus yang Dikirim dan Diterima
Melalui Kantor Pos menurut Kantor Pelayanan di
Kabupaten Mandailing Natal, 2019–2021**
*Number of Express Mail Sent and Received via post Office by
Service Office in Mandailing Natal Regency, 2019-2021*

Kantor Pelayanan Service Office	Dikirim Sent			Diterima Received		
	Dalam Negeri Domestic	Luar Negeri International	Jumlah Total	Dalam Negeri Domestic	Luar Negeri International	Jumlah Total
(1)	(2)	(3)	(4)	(5)	(6)	(7)
Sinunukan	860	-	860	1 376	2	1 378
Batang Natal	358	-	358	573	2	575
Kotanopan	917	2	919	1 467	3	1 470
Muara Sipongi	189	-	189	302	5	307
Panyabungan	4 251	15	4 266	6 802	35	6 837
Panyabungan Selatan	353	1	354	565	4	569
Natal	936	-	936	1 498	5	1 503
Siabu	975	2	977	1 560	2	1 562
Mandailing Natal	8 839	20	8 859	14 143	58	14 201
2020	5 762	5	5 767	8 067	11	8 078
2019	9 084	9	9 093	8 515	23	8 538

Sumber/Source: PT Pos Indonesia Cabang Panyabungan/Pos Indonesia PT Branch Panyabungan

Tabel
Table 8.2.6

Jumlah Paket Kilat Khusus yang Dikirim dan Diterima Melalui Kantor Pos menurut Kantor Pelayanan di Kabupaten Mandailing Natal, 2019–2021
Number of Express Mail Sent and Received via post Office by Service Office in Mandailing Natal Regency, 2019-2021

Kantor Pelayanan Service Office	Dikirim Sent			Diterima Received		
	Dalam Negeri Domestic	Luar Negeri International	Jumlah Total	Dalam Negeri Domestic	Luar Negeri International	Jumlah Total
(1)	(2)	(3)	(4)	(5)	(6)	(7)
Sinunukan	45	2	47	72	2	74
Batang Natal	32	-	32	51	2	53
Kotanopan	77	3	80	123	3	126
Muara Sipongi	27	-	27	43	5	48
Panyabungan	104	5	109	166	35	201
Panyabungan Selatan	63	-	63	101	4	105
Natal	36	1	37	58	5	63
Siabu	68	2	70	108	2	110
Mandailing Natal	452	13	465	722	58	780
2020	244	6	250	325	-	325
2019	740	1	741	291	15	306

Sumber/Source: PT Pos Indonesia Cabang Panyabungan/Pos Indonesia PT Branch Panyabungan

Tabel
Table 8.2.7

Jumlah Penerimaan dan Pengiriman Wesel Pos menurut Kantor Pelayanan di Kabupaten Mandailing Natal, 2019–2021
Number of Money Order Received and Sent via Post Office by Service Office in Mandailing Natal Regency, 2019–2021

Kantor Pelayanan Service Office	Dikirim Sent		Diterima Received	
	Frekuensi Frequency	Nilai (Rp) Value (Rp)	Frekuensi Frequency	Nilai (Rp) Value (Rp)
(1)	(2)	(3)	(4)	(5)
Sinunukan	381	24 48 407 000	24	168 151 808
Batang Natal	1 149	10 847 910 405	474	782 144 566
KOtanopan	681	6 038 286 855	2 303	3 915 765 400
Muara Sipongi	151	114 742 768	332	268 316 900
Panyabungan	1 144	1 962 529 539	2 092	4 533 059 210
Panyabungan Selatan	276	1 064 990 000	862	1 039 824 850
Natal	294	543 277 000	74	80 390 611
Siabu	216	406 303 000	1 548	1 922 684 186
Mandailing Natal	4 292	23 426 446 567	7 709	12 710 337 531
2020	5 481	31 367 939 796	15 642	20 719 608 187
2019	10 319	62 350 558 570	20 700	27 067 376 056

Sumber/Source: PT Pos Indonesia Cabang Panyabungan/Pos Indonesia PT Branch Panyabungan

Tabel
Table 8.2.8

Jumlah Pengiriman dan Penerimaan Paket Pos Biasa Melalui Kantor Pos menurut Kantor Pelayanan di Kabupaten Mandailing Natal, 2019–2021
Number of Parcel Post and Received via post Office by Service Office in Mandailing Natal Regency, 2019-2021

Kantor Pelayanan Service Office	Dikirim Sent			Diterima Received		
	Dalam Negeri Domestic	Luar Negeri International	Jumlah Total	Dalam Negeri Domestic	Luar Negeri International	Jumlah Total
(1)	(2)	(3)	(4)	(5)	(6)	(7)
Sinunukan	71	-	71	113	2	115
Batang Natal	50	-	50	79	2	81
KOtanopan	120	-	120	193	3	196
Muara Sipongi	42	-	42	68	5	73
Panyabungan	163	5	168	261	35	296
Panyabungan Selatan	99	-	99	159	4	163
Natal	57	-	57	91	5	96
Siabu	106	-	106	170	2	172
Mandailing Natal	708	5	713	1 134	58	1 192
2020	417	-	417	626	3	629
2019	215	-	215	218	12	230

Sumber/Source: PT Pos Indonesia Cabang Panyabungan/Pos Indonesia PT Branch Panyabungan

Tabel
Table 8.2.9

Jumlah Penerimaan dan Pengiriman Surat Menurut Jenis Surat di Kabupaten Mandailing Natal, 2019–2021
Number of Mail Sent and Received Via Post Office by Type in Mandailing Natal Regency, 2019-2021

Jenis Surat Type of Mail		2019	2020	2021
(1)		(2)	(3)	(4)
Pengiriman/Sent				
a	Paket Khusus (DN+LN) Registered Mail	741	250	465
b	Surat Kilat Khusus (DN+LN) Express Mail	9 093	5 767	8 859
c	Surat Wesel Pos Money Order	10 319	5 431	4 292
d	Paket Pos Biasa (DN+LN) Parcel Post	215	417	713
Penerimaan/Received				
a	Paket Surat Khusus (DN+LN) Registered Mail	306	325	781
b	Surat Kilat Khusus (DN+LN) Express Mail	8 538	8 078	14 200
c	Surat Wesel Pos Money Order	20 700	15 550	7 709
d	Paket Pos Biasa (DN+LN) Parcel Post	230	629	1 191

Sumber/Source: PT Pos Indonesia Cabang Panyabungan/Pos Indonesia PT Branch Panyabungan

Tabel 8.2.10 **Jumlah Pelanggan Telepon Menurut Pelanggan di Kabupaten Mandailing Natal, 2018–2020**
Number of Telephone Customer by Type of Customer in Mandailing Natal Regency, 2018-2020

Kantor Pelayanan Service Office	Rumah Tangga Household	Industri/Bisnis Industry/Business	Perkantoran Offices	Badan Sosial/ Institusi Social Institution	Lainnya Others
(1)	(2)	(3)	(4)	(5)	(6)
Batahan	-	-	-	-	-
Batang Natal	-	-	-	-	-
Kotanopan	306	11	29	7	-
Muara Sipongi	-	-	-	-	-
Panyabungan	1 308	121	279	27	-
Natal	-	1	4	-	-
Muara Batang Gadis	-	-	-	-	-
Siabu	179	9	24	3	-
Mandailing Natal	1 793	142	336	37	-
2019	-	-	-	-	-
2018	1 363	258	214	35	-

Catatan/Note: Data Tahun 2019 tidak tersedia

Sumber/Source: PT Telekomunikasi Indonesia, Tbk. Kantor Pelayanan Panyabungan/Telecommunication Service Office of Panyabungan

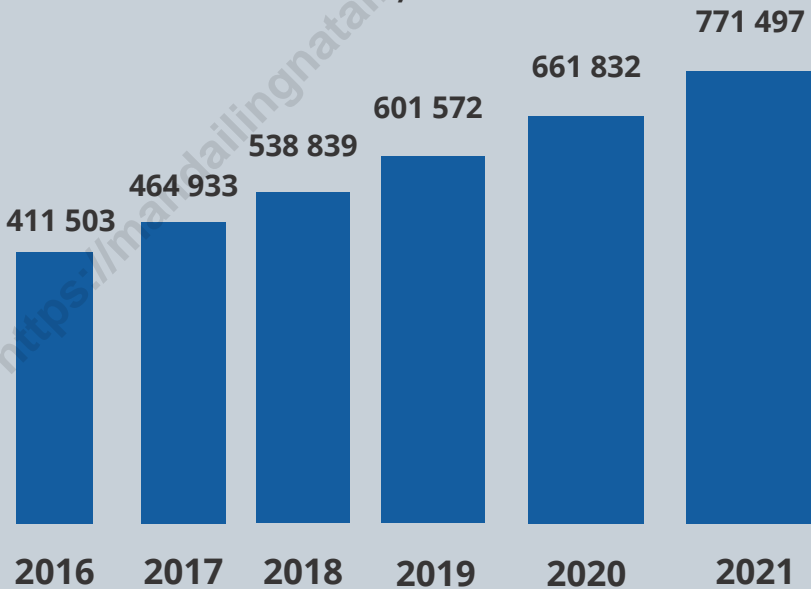
Tabel
Table 8.2.11

**Keadaan Telekomunikasi di Kabupaten Mandailing Natal
2016-2018**
*The Telecommunication Condition Existed in the Mandailing
Natal Regency, 2016-2018*

	Uraian <i>Explanation</i>	Satuan	2016	2017	2018
	(1)	(2)	(3)	(4)	(5)
1	Kapasitas Sentral	SST	3 974	3 554	2 435
2	Jumlah Pelanggan	SST	2 342	2 416	1 870
3	Jumlah sst Telepon Publik	-	-	-	-
	Telepon Umum Coin (TUC)	-	-	-	-
	Telepon Umum Coin Pelanggan (TUCP)	-	-	-	-
	Telepon Umum Kartu (TUK)	-	-	-	-
	Kamar Bicara Umum	-	-	-	-
4	Jumlah Pelanggan Telex	-	-	-	-
5	Jumlah Wartel	-	-	-	-
6	Jumlah Kios Telepon	-	-	-	-

Catatan/Note: Data Tahun 2019-2020 tidak tersedia

Sumber/Source: PT Telekomunikasi Indonesia, Tbk. Kantor Pelayanan Panyabungan/Telecommunication Service Office of Panyabungan

PERBANKAN, KOPERASI, DAN HARGA-HARGA
BANKING, COOPERATIVE, AND PRICES**JUMLAH AKTIVA RUPIAH & VALUTA**
ASING DI KABUPATEN MANDAILING
NATAL, 2016-2021

PENJELASAN TEKNIS

1. Simpanan masyarakat adalah simpanan milik pihak ketiga bukan bank umum dan Bank Perkreditan Rakyat/BPR (termasuk pengimpunan dana dengan prinsip syariah) baik dalam Rupiah maupun Valuta Asing. (BPS saat ini tidak diperbolehkan menerima simpanan dalam valuta asing) yang berbentuk giro, tabungan, dan simpanan berjangka. Tidak termasuk simpanan milik pemerintah pusat dan bukan peenduduk.
2. Pinjaman yang diberikan adalah semua penyediaan uang atau tagihan yang dapat dipersamakan dengan itu dalam rupiah atau valuta asing, berdasarkan persetujuan atau kesepakatan pinjam meminjam antara bank dengan sektor swasta domestik (termasuk piutang/pembiayaan berdasarkan prinsip syariah) yang hanya mencakup pinjaman bank umum dan BPS yang beroperasi di wilayah Indonesia.
3. Kredit UMKM adalah semua penyediaan uang atau tagihan yang dapat dipersamakan dengan itu dalam rupiah dan valuta asing, berdasarkan persetujuan atau kesepakatan pinjam meminjam antara bank pelapor dengan bank dan pihak ketiga bukan bank yang memenuhi kriteria usaha sesuai undang-undang tentang UMKM yang berlaku.

TECHNICAL NOTES

1. *Public deposits are deposits owned by third parties instead of commercial banks and Rural Bank / BPR (including fund raising with sharia principles) both in Rupiah and Foreign Currency (BPS is currently not allowed to accept deposits in foreign currencies) in the form of demand deposits, savings and deposits futures. Excludes deposits owned by the central government and not residents.*
2. *Loans are all the provision of money or bills that can be equaled in rupiah or foreign currency, based on agreement or agreement to borrow and borrow between banks and the domestic private sector (including credit /financing based on sharia principles) which only covers commercial bank loans and BPS which operates in Indonesia.*
3. *MSME Credit is all the provision of money or claims which can be equaled in rupiah and foreign currency, based on loan agreement or agreement between the reporting bank and the bank and non-bank third parties that meet the business criteria in accordance with the applicable MSME law.*

4. Data Kredit Mikro, Kecil, dan Menengah (MKK) yaitu:
- a. Kredit Mikro adalah kredit dengan plafon Rp0 sampai dengan maksimum Rp50 juta.
 - b. Kredit Kecil adalah kredit dengan plafon Rp50 sampai dengan maksimum Rp500 juta.
 - c. Kredit Menengah adalah kredit dengan plafon Rp500 sampai dengan maksimum Rp5 miliar.
4. *Micro, Small and Medium Credit Data (MKM), namely:*
- a. Micro Credit is credit with a ceiling of Rp0 up to a maximum of Rp50 million.*
 - b. Small Credit is credit with a ceiling of Rp50 million up to a maximum of Rp500 million.*
 - c. Medium Credit is credit with a ceiling of Rp500 million up to a maximum of Rp5 billion.*

ULASAN**DESCRIPTION**

Pada tahun 2021 di Kabupaten Mandailing Natal terdapat 549 unit koperasi dengan jumlah anggota sebesar 6 175 orang. Namun 322 unit diantaranya berstatus koperasi tidak aktif.

In 2021 in Mandailing Natal Regency there are 549 units of cooperatives with a total membership of 6 175 people. However, 322 units of them are inactive.

Sebagian besar UKM di Kabupaten Mandailing Natal berasal dari sektor perdagangan (3 968 unit) dengan aset 365 641 juta rupiah, omset 110 970 juta rupiah, dan karyawan 1 702 orang.

Most of the UKM in Mandailing Natal Regency come from the trade sector (3 968 units) with assets of 365 641 million rupiah, turnover 110970 million rupiah, and employees 1 702 people.

Jika melihat posisi simpanan masyarakat di Kabupaten Mandailing Natal di tahun 2021, sebesar 806 197 juta rupiah adalah berupa tabungan, 362 540 juta adalah giro, dan 84 577 juta adalah simpanan berjangka.

Position of public savings in Mandailing Natal Regency in 2021 as much as 806 197 million rupiah is in the form of savings, 362 540 million are current accounts, and 84 577 million are deposits.

Jika melihat posisi pinjaman yang diberikan tahun 2021, sebagian besar di digunakan untuk investasi (2,6 triliun rupiah), sedangkan sisanya sebesar 1,14 triliun rupiah untuk modal kerja dan 573,5 miliar rupiah untuk konsumsi.

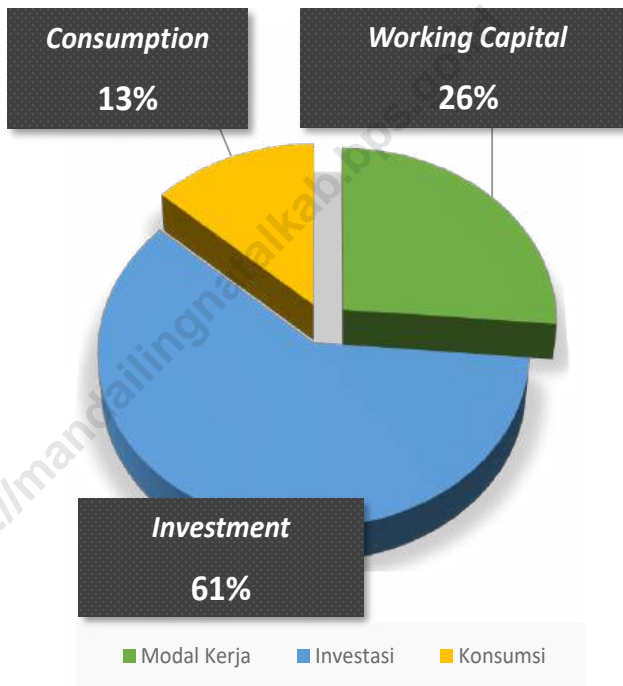
Most of the loan in 2021 is used for investment (2,6 trillion rupiah), while the rest is 1,14 trillion rupiah for working capital and 573,5 billion rupiah for consumption.

Perkembangan harga di kabupaten Mandailing Natal pada tahun 2021 cukup stabil. Harga minyak goreng, kopi bubuk, mie instan, rokok, dan tepung terigu tidak mengalami perubahan harga selama tahun 2021.

Growth of Price in Mandailing Natal Regency in 2021 are quite stable. Cooking oil, ground coffee, instant noodles, cigarettes and wheat flour have not changed the price during 2021.

Gambar
Figures

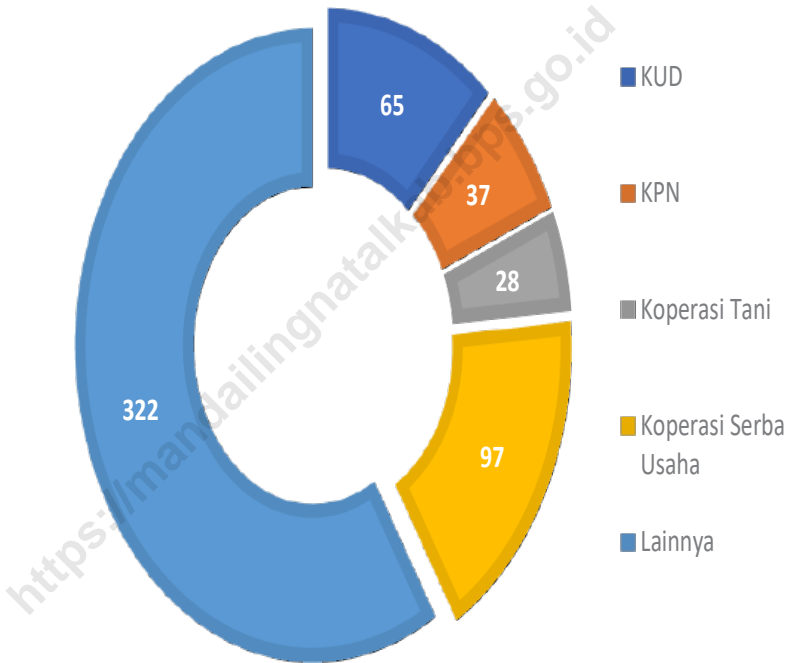
9.1 **Persentase Pinjaman yang Diberikan menurut Jenis Penggunaan di Kabupaten Mandailing Natal (Juta Rupiah), 2021**
Percentage of Loan by Type of Loans in Mandailing Natal Regency (Million Rupiah), 2021



Sumber/Source: Statistik Ekonomi dan Keuangan Daerah (SEKDA), Bank Indonesia
Economy and Monetary The Regional Economi Finansial Statistics, Bank of Indonesia

Gambar
Figures

9.2.1 Jumlah Koperasi menurut Jenis Koperasi di Kabupaten Mandailing Natal, 2021
Number of Cooperative by Kind of Cooperative in Mandailing Natal Regency, 2021



Sumber/Source: Dinas Koperasi Kabupaten Mandailing Natal
Cooperative Office of Mandailing Natal Regency

9.1 PERBANKAN BANKING

Tabel 9.1.1 **Jumlah Aktiva Rupiah dan Valuta Asing di Kabupaten Mandailing Natal (Juta Rupiah), 2017-2021**
Table 9.1.1 **Total Commercial and Rural Banks' Assets In Million Rupiah and Foreign Currency, 2017-2021**

Tahun Year	Jumlah Aktiva Total Commercial and Rural Banks' Assets
(1)	(2)
2017	464 933
2018	538 839
2019	601 572
2020	661 832
2021	771 497

Sumber/Source: Statistik Ekonomi dan Keuangan Daerah (SEKDA), Bank Indonesia
Economy and Monetary The Regional Economi Finansial Statistics, Bank of Indonesia

Tabel
Table 9.1.2

**Posisi Simpanan Masyarakat Rupiah dan Valuta Asing di
Kabupaten Mandailing Natal (Juta Rupiah), 2015–2021**
**Outstanding of Private Deposit in Mandailing Natal
Regency (Million Rupiah), 2015–2021**

Tahun Year	Giro Demand Deposit	Simpanan Berjangka Time Deposit	Tabungan Saving Deposit
(1)	(2)	(3)	(4)
2015	458 441	200 551	1 330 635
2016	375 283	239 312	1 672 584
2017	113 457	87 769	676 222
2018	93 513	90 081	683 793
2019	141 389	87 147	695 608
2020	85 513	89 763	776 594
2021	362 540	84 577	806 197

Sumber/Source: Statistik Ekonomi dan Keuangan Daerah (SEKDA), Bank Indonesia
Economy and Monetary The Regional Economi Finansial Statistics, Bank of Indonesia

Tabel
Table 9.1.3**Posisi Pinjaman yang Diberikan Menurut Sektor Ekonomi di Kabupaten Mandailing Natal (Juta Rupiah), 2017–2021**
Outstanding of Loan y Economic Sectors in Mandailing Natal Regency (Million Rupiah), 2017–2021

Sektor Ekonomi/Economic Sector	2017	2018	2019	2020	2021
(1)	(2)	(3)	(4)	(5)	(6)
Pertanian, Kehutanan & Perikanan/ <i>Agriculture, Livestock, Forestry & Fishery</i>	23 032	35 907	41 245	51 554	46 458
Pertambangan dan Penggalian/ <i>Mining and Quarrying</i>	456	111 343	138 574	110 595	108 867
Industri Pengolahan/ <i>Manufacturing Industry</i>	202 691	205 439	189 612	206 842	150 260
Pengadaan Listrik dan Gas/ <i>Electricity dan Gas</i>	168	179 016	198 146	178 300	155 640
Pengadaan Air/ <i>Water Supply</i>	563	421	229	39	224
Konstruksi/ <i>Construction</i>	15 232	31 729	22 162	21 762	16 737
Perdagangan Besar dan Eceran, Reparasi Mobil Dan Motor/ <i>Wholesale and retail, car and motorcycle repairation</i>	593 867	617 122	654 576	670 210	723 441
Transportasi dan Pergudangan/ <i>Transportation and warehousing</i>	14 233	8 448	10 476	18 013	28 925
Penyediaan Akomodasi dan Makan Minum/ <i>Accomodation and food and beverage</i>	10 397	10 615	11 940	14 505	17 407
Informasi dan Komunikasi/ <i>Information and Communication</i>	1 441	712	1 442	1 493	1 394
Jasa Keuangan/ <i>Financial Service</i>	257	19	216	110	3 306
Real Estate/ <i>Real Estate</i>	235	152	297	210	640
Jasa Perusahaan/ <i>Bussiness Services</i>	4 993	5 444	7 780	15 789	9 605
Administrasi Pemerintahan, Pertahanan & Jaminan Sosial Wajib/ <i>Government, defense & Social Assurance</i>	-	134	108	110	-
Jasa Pendidikan/ <i>Education Services</i>	4 060	2 090	1 420	1 411	1 148
Jasa Kesehatan Dan Kegiatan Sosial/ <i>Health services and sosial activity</i>	7 305	7 393	6 534	5 617	4 681
Jasa Lainnya/ <i>Others Services</i>	845 576	1 219 084	1 595 495	1 655 158	2 613 175
Mandailing Natal	1 724 507	2 435 066	2 880 250	2 951 717	3 881 910

Sumber/Source: Statistik Ekonomi dan Keuangan Daerah (SEKDA), Bank Indonesia
Economy and Monetary The Regional Economi Finansial Statistics, Bank of Indonesia

Tabel
Table 9.1.4

**Posisi Pinjaman yang Diberikan menurut Jenis
Penggunaan di Kabupaten Mandailing Natal (Juta
Rupiah), 2017-2021**
*Outstanding of Loan by Type of Loans in Mandailing Natal
Regency (Million Rupiah), 2017-2021*

Tahun Year	Modal Kerja Working Capital	Investasi Investment	Konsumsi Consumption	Jumlah Total
(1)	(2)	(3)	(4)	(5)
2017	874 110	850 397	408 696	2 133 204
2018	1 127 055	1 129 771	450 319	2 707 145
2019	1 274 292	1 407 632	505 964	3 187 888
2020	1 162 318	1 612 451	703 696	3 478 464
2021	1 134 638	2 603 347	573 502	4 311 487

Sumber/Source: Statistik Ekonomi dan Keuangan Daerah (SEKDA), Bank Indonesia
Economy and Monetary The Regional Economi Finansial Statistics, Bank of Indonesia

Tabel
Table 9.1.5**Posisi Kredit Usaha Mikro, Kecil, dan Menengah yang Diberikan Bank Umum Menurut Skala Usaha di Kabupaten Mandailing Natal (Juta Rupiah), 2017-2021**
Outstansing of Commercial Bank Credits to Micro, Small and Medium Scale Enterprise in Mandailing Natal Regency (Million Rupiah), 2017-2021

Tahun Year	Mikro Micro	Kecil Small	Menengah Medium	Jumlah Total
(1)	(2)	(3)	(4)	(5)
2017	707 322	455 639	268 361	1 431 322
2018	855 943	372 146	553 323	1 781 411
2019	897 573	354 141	592 250	1 843 965
2020	835 434	310 658	411 371	1 557 462
2021	783 345	378 035	353 172	1 514 552

Sumber/Source: Statistik Ekonomi dan Keuangan Daerah (SEKDA), Bank Indonesia
Economy and Monetary The Regional Economi Finansial Statistics, Bank of Indonesia

Tabel
Table 9.1.6**Posisi Kredit Usaha Mikro, Kecil, dan Menengah yang Diberikan Bank Umum Menurut Sektor Ekonomi di Kabupaten Mandailing Natal (Juta Rupiah), 2017–2021**
Outstanding of Loan by Economic Sectors in Mandailing Natal Regency (Million Rupiah), 2017-2021

Sektor Ekonomi/Economic Sector	2017	2018	2019	2020	2021
(1)	(2)	(3)	(4)	(5)	(6)
Pertanian, Kehutanan & Perikanan/ <i>Agriculture, Livestock, Forestry & Fishery</i>	21 617	34 248	39 452	49 623	43.649
Pertambangan dan Penggalian / <i>Mining and Quarrying</i>	456	3 161	1 641	1 259	941
Industri Pengolahan/ <i>Manufacturing Industry</i>	17 845	99 799	84 750	29 589	29 641
Pengadaan Listrik dan Gas/ <i>Electricity dan Gas</i>	164	764	622	1 352	1 079
Pengadaan Air/ <i>Water Supply</i>	563	421	229	39	229
Konstruksi/ <i>Construction</i>	13 785	22 477	19 501	19 605	15 987
Perdagangan Besar dan Eceran, Reparasi Mobil Dan Motor/ <i>Wholesale and retail, car and motorcycle repairation</i>	581 440	604 517	643 288	631 927	652 587
Transportasi dan Pergudangan/ <i>Transportation and warehousing</i>	14 163	8 263	10 395	15 163	28 227
Penyediaan Akomodasi dan Makan Minum/ <i>Accomodation and food and beverage</i>	9 497	9 581	10 628	12 749	13 806
Informasi dan Komunikasi/ <i>Information and Communication</i>	1 441	712	1 442	1 447	1 333
Jasa Keuangan/ <i>Financial Service</i>	219	-	146	84	3 431
Real Estate/ <i>Real Estate</i>	217	137	282	180	631
Jasa Perusahaan/ <i>Bussiness Services</i>	4 983	5 434	7 774	15 789	12 358
Administrasi Pemerintahan, Pertahanan & Jaminan Sosial Wajib/ <i>Government, defense & Sosial Assurance</i>	-	-	-	110	-
Jasa Pendidikan/ <i>Education Services</i>	3 991	2 025	1 313	1 201	821
Jasa Kesehatan Dan Kegiatan Sosial/ <i>Health services and sosial activity</i>	7 298	7 314	6 463	5 291	4 285
Jasa Lainnya/ <i>Others Services</i>	753 641	982 560	1 016 038	772 055	705 550
2020	1 431 322	1 781 411	1 843 965	1 557 462	1 514 552

Sumber/Source: Statistik Ekonomi dan Keuangan Daerah (SEKDA), Bank Indonesia
Economy and Monetary The Regional Economi Finansial Statistics, Bank of Indonesia

9.2 KOPERASI COOPERATIVE

Tabel 9.2.1 Jumlah Koperasi Menurut Kecamatan di Kabupaten Mandailing Natal, 2017–2020
Number of Cooperative by Subdistrict in Mandailing Natal Regency, 2017–2020

Kecamatan Subdistrict	2018	2019	2020	2021
(1)	(2)	(3)	(4)	(5)
Batahan	40	42	47	47
Sinunukan	13	13	13	13
Batang Natal	14	15	16	17
Lingga Bayu	21	21	22	23
Ranto Baik	13	14	14	15
Kotanopan	33	33	33	34
Ulu Pungkut	9	11	11	11
Tambangan	11	12	12	12
Lembah Sorik Marapi	12	12	12	12
Puncak Sorik Marapi	7	7	7	7
Muara Sipongi	8	8	8	8
Pakantan	4	6	6	6
Panyabungan	137	139	143	146
Panyabungan Selatan	7	8	8	9
Panyabungan Barat	7	7	8	9
Panyabungan Utara	18	19	19	20
Panyabungan Timur	5	7	8	8
Huta Bargot	7	7	7	7
Natal	54	54	55	56
Muara Batang Gadis	30	30	31	33
Siabu	41	42	42	42
Bukit Malintang	8	9	9	9
Naga Juang	5	5	5	5
Mandailing Natal	504	521	536	549

Sumber/Source: Dinas Koperasi Kabupaten Mandailing Natal
Cooperative Office of Mandailing Natal Regency

Tabel
Table 9.2.2**Jumlah Koperasi Menurut Jenis Koperasi dan Kecamatan di Kabupaten Mandailing Natal, 2021**
Number of Cooperative by Kind of Cooperative and Subdistrict in Mandailing Natal Regency, 2021

Kecamatan Subdistrict	Jenis Koperasi/ Kind of Cooperative					Jumlah Total
	KUD	KPN	Koperasi Tani	Koperasi Serba Usaha	Lainnya Other	
(1)	(2)	(3)	(4)	(5)	(6)	(7)
Batahan	12	-	-	1	34	47
Sinunukan	6	-	-	2	5	13
Batang Natal	1	-	-	6	10	17
Lingga Bayu	2	-	2	4	15	23
Ranto Baik	1	-	2	2	10	15
Kotanopan	1	2	4	7	20	34
Ulu Pungkut	0	-	3	2	6	11
Tambangan	1	1	1	4	5	12
Lembah Sorik Marapi	1	1	1	2	7	12
Puncak Sorik Marapi	0	1	2	-	4	7
Muara Sipongi	1	2	-	1	4	8
Pakantan	0	1	-	-	5	6
Panyabungan	6	18	2	37	83	146
Panyabungan Selatan	1	1	-	-	7	9
Panyabungan Barat	1	-	2	-	6	9
Panyabungan Utara	1	2	2	4	11	20
Panyabungan Timur	1	-	2	-	5	8
Huta Bargot	-	-	2	3	2	7
Natal	11	3	-	6	36	56
Muara Batang Gadis	13	-	-	1	19	33
Siabu	4	4	2	11	21	42
Bukit Malintang	1	1	1	1	5	9
Naga Juang	-	-	-	3	2	5
Mandailing Natal	65	37	28	97	322	549

Sumber/Source: Dinas Koperasi Kabupaten Mandailing Natal
Cooperative Office of Mandailing Natal Regency

Tabel
Table 9.2.3**Jumlah Koperasi Menurut Jenis Koperasi di Kabupaten Mandailing Natal, 2018-2021**
Number of Cooperative by Type of Cooperative in Mandailing Natal Regency, 2018-2021

Jenis Koperasi Type of Cooperative	2018	2019	2020	2021
(1)	(2)	(3)	(4)	(5)
Koperasi Unit Desa	65	65	65	65
Koperasi Pegawai Negeri	37	37	37	37
Koperasi Karyawan	8	8	8	8
Koperasi Perkebunan	70	69	69	75
Koperasi Serba Usaha	97	96	97	97
Koperasi Pedagang Pasar	4	4	4	4
Koperasi Nelayan	16	16	16	16
Koperasi Tani	26	26	26	28
Koperasi Pengrajin	-	-	-	-
Koperasi Angkutan	6	6	6	6
Koperasi Pondok Pesantren	19	19	19	19
Koperasi Peternakan	6	6	6	6
Koperasi Pertambangan	1	2	2	2
Koperasi Simpan Pinjam	7	7	7	8
Pusat Koperasi Pegawai	1	1	-	-
Pusat Kopontren	1	1	-	-
Koperasi Perikanan	3	3	-	-
Koperasi Wanita	25	25	25	25
Koperasi Simpan Pinjam Dan Pembiayaan Syariah	-	-	9	9
Koperasi Kepolisian	-	-	1	1
Kop Sekunder	-	-	2	2
Koperasi Lainnya	112	130	137	141
Mandailing Natal	504	521	536	549

Sumber/Source: Dinas Koperasi Kabupaten Mandailing Natal
Cooperative Office of Mandailing Natal Regency

Tabel
Table 9.2.4**Banyaknya Pelaksana Koperasi Menurut Kecamatan di Kabupaten Mandailing Natal, 2021**
Number of Cooperative Inferior by District in Mandailing Natal Regency, 2021

Kecamatan Subdistrict	Jumlah Koperasi Number of Cooperative	Pelaksana Koperasi/Cooperative Inferior		
		Badan Pemeriksa inspector	Pengurus Administrator	Karyawan Employees
(1)	(2)	(3)	(4)	(5)
Batahan	47	141	217	21
Sinunukan	13	39	43	26
Batang Natal	17	49	51	-
Lingga Bayu	23	69	117	-
Ranto Baek	15	45	64	-
Kotanopan	34	102	105	-
Ulu Pungkut	11	33	35	-
Tambangan	12	36	36	-
Lembah Sorik Marapi	12	36	36	-
Puncak Sorik Marapi	7	21	21	-
Muara Sipongi	8	24	24	-
Pakantan	6	18	20	-
Panyabungan	146	438	444	20
Panyabungan Selatan	9	30	32	-
Panyabungan Barat	9	24	26	-
Panyabungan Utara	20	75	75	-
Panyabungan Timur	8	30	34	-
Huta Bargot	7	21	21	-
Natal	56	168	266	6
Muara Batang Gadis	33	99	163	8
Siabu	42	129	129	7
Bukit Malintang	9	27	29	-
Naga Juang	5	15	15	-
Mandailing Natal	549	1669	2003	88

Sumber/Source: Dinas Koperasi Kabupaten Mandailing Natal
Cooperative Office of Mandailing Natal Regency

Tabel
Table 9.2.5**Keragaan Koperasi di Kabupaten Mandailing Natal, 2018-2021**
Performance of Cooperative in Mandailing Natal Regency, 2018-2021

Keterangan <i>Exp</i>	Desember 2018	Desember 2019	Desember 2020	Desember 2021
(1)	(2)	(3)	(4)	(5)
1. Jumlah Koperasi (Unit)	504	521	536	549
2. Jumlah Anggota (Orang)	24 673	25 081	25 431	6 175
3. Pelaksana Rat (Unit)	37	67	32	35
4. Koperasi Aktif (Unit)	217	196	211	227
5. Koperasi Tidak Aktif (Unit)	289	325	325	322
6. Permodalan	447 855 092	38 015 482 939	39 757 385 954	22 614 273 684
- Modal Sendiri (Ribuan Rupiah)	27 686 024	12 958 008 182	15 196 263 695	18 408 052 470
- Modal Luar (Ribuan Rupiah)	420 169 068	25 057 474 757	24 561 122 259	4 206 221 214
7. Volume Usaha (Ribuan Rupiah)	988 876 837	36 613 727 477	33 491 540 397	24 798 157 389
8. SHU (Ribuan Rupiah)	9.525.154	9 369 580 794	5 874 033 627	2 839 047 785

Sumber/Source: Dinas Koperasi Kabupaten Mandailing Natal
Cooperative Office of Mandailing Natal Regency

Tabel
Table 9.2.6

**Perkembangan Usaha Kecil Menengah (UKM) di
Kabupaten Mandailing Natal, 2018-2021**
*Performance of UKM in Mandailing Natal Regency, 2018-
2021*

Kecamatan Subdistrict	2018	2019	2020	2021
(1)	(2)	(3)	(4)	(5)
1. Sektor Perdagangan				
- Jumlah UKM	3 422	3 497	3 672	3 968
- Aset (Ribu Rupiah)	301 497 643	316 572 526	332 401 152	365 641 268
- Omset (Ribu Rupiah)	91 502 963	96 078 111	100 882 016	110 970 218
- Karyawan (Orang)	1 200	1 540	1.658	1 702
2. Sektor Industri Pertanian				
- Jumlah UKM	1 480	1 510	1 624	1 143
- Aset (Ribu Rupiah)	75 345 104	79 112 359	83 067 976	91 374 774
- Omset (Ribu Rupiah)	22 880 771	24 024 810	25 226 050	108 952 578
- Karyawan (Orang)	1 310	1 355	1 422	1 578
3. Sektor Industri Non Pertanian				
- Jumlah UKM	1 435	1 485	1 559	129
- Aset (Ribu Rupiah)	119 577 311	125 556 176	131 833 984	145 017 383
- Omset (Ribu Rupiah)	36 266. 86	38 080 125	39 984 131	43 982 545
- Karyawan (Orang)	1 376	1 398	1 467	1 598
4. Sektor Aneka Jasa				
- Jumlah UKM	175	205	215	368
- Aset (Ribu Rupiah)	21 280 220	22 344 231	23 461 442	25 807 587
- Omset (Ribu Rupiah)	6 728 348	7 064 766	7 418 004	8 159 805
- Karyawan (Orang)	196	235	246	270

Sumber/Source: Dinas Koperasi Kabupaten Mandailing Natal
Cooperative Office of Mandailing Natal Regency

9.3 HARGA-HARGA PRICES

Tabel 9.3.1 Perkembangan Harga Rata-Rata Beberapa Bahan Pokok Menurut Bulan di Kabupaten Mandailing Natal, 2021
Performance of Average Prices of Some Principal Goods by Month in Mandailing Natal, 2021

Bulan Month	Beras IR64 (Per Kg) Rice	Ikan Asin Teri No. 1 (Per Kg) Salted Fish	Gula Merah Aren (per Kg) Aren Sugar	Minyak Goreng Barco (Per Liter) Cooking Oil	Bawang Merah Besar (Per Kg) Onion
(1)	(2)	(3)	(4)	(5)	(6)
Januari January	10500	107500	17500	18000	32500
Februari February	10500	107500	17500	18000	32500
Maret March	10500	107500	17750	18000	32500
April April	10500	112500	21000	18000	32500
Mei May	11000	112500	20000	18000	35000
Juni June	11000	112500	19000	18000	32500
Juli July	11000	112500	19000	18000	30000
Agustus August	11000	112500	18000	18000	30000
September September	10000	112500	18000	18000	30000
Oktober October	10000	112500	17000	18000	25000
November November	10000	112500	17000	18000	25000
Desember December	11000	112500	17500	18000	27000
Rata-rata Average	10583	111250	18270	18000	30375

Lanjutan Tabel/*Continued Table* 9.3.1

Bulan <i>Month</i>	Bawang Putih Sedang (Per Kg) <i>Garlic</i>	Cabe Merah Besar (Per Kg) <i>Chilli</i>	Daging Ayam Ras (per Kg) <i>Chicken</i>	Daging Sapi Biasa (Per Kg) <i>Meat</i>	Kelapa Tua Kupas (Butir) <i>Coconut</i>
(1)	(7)	(8)	(9)	(10)	(11)
Januari January	28000	48000	41500	140000	4500
Februari February	28000	48000	41500	140000	4500
Maret March	28000	46000	40000	140000	4500
April April	28000	44000	42500	160000	4500
Mei May	40000	42000	42500	160000	4500
Juni June	30000	32000	41000	160000	4000
Juli July	30000	35000	41500	160000	4000
Agustus August	30000	33500	41500	160000	4000
September September	28000	22000	38500	160000	4000
Oktober October	20000	34000	42500	160000	4000
November November	20000	47000	41500	160000	4000
Desember December	20000	36000	41500	160000	4000
Rata-rata Average	27500	38958	41333	155000	4208

Lanjutan Tabel/Continued Table 9.3.1

Bulan Month	Kopi Bubuk (per Ons) Coffee	Mie Instan Indomie Soto (per Bungkus) Instant Noodle	Rokok Putih Marlboro (per Bungkus) Cigarette	Telur Ayam Ras (Per Kg) Egg	Tepung Terigu Segi Tiga Biru(Per Kg) Wheat Flour
(1)	(2)	(3)	(4)	(5)	(6)
Januari January	7000	2500	27500	29500	11000
Februari February	7000	2500	27500	29500	11000
Maret March	7000	2500	27500	29500	11000
April April	7000	2500	27500	29500	11000
Mei May	7000	2500	27500	29500	11000
Juni June	7000	2500	27500	29500	11000
Juli July	7000	2500	27500	31500	11000
Agustus August	7000	2500	27500	31500	11000
September September	7000	2500	27500	32500	11000
Oktober October	7000	2500	27500	32500	11000
November November	7000	2500	27500	32500	11000
Desember December	7000	2500	27500	34500	11000
Rata-rata Average	7000	2500	27500	31000	11000

Sumber/Source: Survei Harga BPS Kabupaten Mandailing Natal
Prices Survey of Statistics of Mandailing Natal Regency

10



PENGELUARAN PENDUDUK POPULATION EXPENDITURE

Persentase Pengeluaran Per Kapita Sebulan Menurut
Kelompok Komoditas di Kabupaten Mandailing Natal, 2021



MAKANAN (62,19%)
PERUMAHAN (15,98%)
ANEKA BARANG DAN JASA (9,35%)
PAKAIAN (5,43%)
BARANG TAHAN LAMA (3,30%)
PAJAK DAN ASURANSI (3,15%)
KEPERLUAN PESTA (0,60%)

Pengeluaran makanan tertinggi adalah pembelian makanan dan minuman jadi, disusul oleh rokok dan padi-padian

PENJELASAN TEKNIS

1. Pengeluaran rata-rata per kapita adalah biaya yang dikeluarkan untuk konsumsi semua anggota rumah tangga selama sebulan baik yang berasal dari pembelian, pemberian maupun produksi sendiri dibagi dengan banyaknya anggota rumah tangga dalam rumah tangga tersebut.
2. Konsumsi rumah tangga dibedakan atas konsumsi makanan dan bukan makanan tanpa memperhatikan asal barang dan terbatas pada pengeluaran untuk kebutuhan rumah tangga saja, tidak termasuk komponen/ pengeluaran untuk keperluan usaha atau yang diberikan kepada pihak lain.
3. Pengeluaran untuk konsumsi makanan dihitung selama seminggu terakhir, sedangkan konsumsi bukan makanan dihitung selama satu bulan dan tiga bulan terakhir. Baik konsumsi makanan maupun bukan makanan selanjutnya dikonversikan ke dalam pengeluaran rata-rata sebulan. Angka-angka konsumsi/ pengeluaran rata-rata per kapita yang disajikan dalam publikasi ini diperoleh dari hasil bagi jumlah konsumsi seluruh rumah tangga terhadap jumlah penduduk.

TECHNICAL NOTES

1. *Average Expenditure per Capita is the cost spent for all household members consumption during the month, whether from purchasing, giving or own production, divided by the number of household members in the household.*
2. *Household consumption is differentiated into food and non-food consumption regardless of origin and limited expenditure for household needs alone, excluding components / expenses for business purposes or provided to other parties.*
3. *Expenditures for food consumption are calculated over the past week, whereas non-food consumption is calculated over the last month and the last three months. Both food and non-food consumption are converted to average monthly expenditure. The per capita consumption / expenditure figures presented in this publication are derived from the results for the total household consumption of the population.*

ULASAN

Pada tahun 2020, lebih dari sepertiga penduduk Mandailing Natal atau 36,50 persen memiliki pengeluaran per kapita antara 300.000 sampai 499.999 rupiah sebulan. Tidak ada penduduk Mandailing Natal yang memiliki pengeluaran per kapita di bawah 200.000 dan hanya 7,47 persen penduduk dengan pengeluaran di atas 1.500.000 rupiah sebulan.

Jika melihat dari jenis konsumsinya, sebagian besar dari pengeluaran yang ada digunakan untuk memenuhi kebutuhan/konsumsi makanan yaitu 62,19 persen. Dan hanya 37,81 persen dari pengeluaran yang ada digunakan untuk memenuhi kebutuhan konsumsi non makanan.

Selanjutnya, jika dilihat dari jenis komoditas, pengeluaran penduduk Mandailing Natal secara rata-rata paling tinggi pada komoditas komoditas perumahan dan fasilitas rumah tangga yaitu sebesar 15,98 persen dari total seluruh pengeluaran per kapita sebulan. Kemudian diikuti oleh komoditas makanan dan minuman jadi dengan persentase sebesar 15,82 persen dan rokok sebesar 11,42 persen.

DESCRIPTION


In 2020, more than a third of the population of Mandailing Natal or 36,50 percent have expenditure per capita between 300.000 and 499.999 rupiah a month. None of the residents of Mandailing Natal who have per capita expenses under 200,000 and only 7,47 percent of the population with expenditures above 1,500,000 rupiah a month.

If you look at the type of consumption, most of the existing expenditure is used to meet the needs / consumption of food that is 62,19 percent. And only 37,81 percent of the existing expenditure is used to meet the needs of non-food consumption.

Furthermore, when viewed from the type of commodity, the Mandailing Natal population expenditure most used on housing and household facilities, which is 15,98 percent of the total expenditure per capita a month. Then followed by food and beverage commodities with a percentage of 15,82 percent and cigarettes by 11,42 percent.

Gambar 10.1
Figures

Persentase Pengeluaran per Kapita Sebulan Menurut Jenis Konsumsi di Kabupaten Mandailing Natal, 2021
Percentage of Monthly Expenditure per Capita by Type Expenditure in Mandailing Natal Regency, 2021



Sumber/Source: BPS, Survei Sosial Ekonomi Nasional (Susenas) Maret/BPS-Statistics Indonesia, National Socioeconomic Survey March

Tabel
Table 10.1

Rata-rata Pengeluaran per Kapita Sebulan Menurut Kelompok Komoditas (rupiah) di Kabupaten Mandailing Natal, 2020 dan 2021
Monthly Average Expenditure per Capita by Commodity Group (rupiahs) in Mandailing Natal Regency/Municipality, 2020 and 2021

Kelompok Komoditas/Commodity Group	2020	2021
(1)	(2)	(3)
Makanan/Food		
Padi-padian/ <i>Cereals</i>	96 942	91 053
Umbi-umbian/ <i>Tubers</i>	6 023	6 321
Ikan/udang/cumi/kerang/ <i>Fish/shrimp/common squid/shells</i>	48 751	52 741
Daging/ <i>Meat</i>	14 453	12 253
Telur dan susu/ <i>Eggs and milk</i>	22 438	20 730
Sayur-sayuran/ <i>Vegetables</i>	49 875	52 384
Kacang-kacangan/ <i>Legumes</i>	8 330	7 815
Buah-buahan/ <i>Fruits</i>	23 843	14 997
Minyak dan kelapa/ <i>Oil and coconut</i>	20 341	23 097
Bahan minuman/ <i>Beverage stuffs</i>	8 581	8 639
Bumbu-bumbuan/ <i>Spices</i>	9 393	9 625
Konsumsi lainnya/ <i>Miscellaneous food items</i>	4 209	4 982
Makanan dan minuman jadi/ <i>Prepared food and beverages</i>	141 566	137 843
Rokok/ <i>Cigarettes</i>	85 509	99 565
Jumlah makanan/Total food	540 254	542 045
Bukan makanan/Non-food		
Perumahan dan fasilitas rumah tangga/ <i>Housing and household facilities</i>	134 936	139 243
Aneka komoditas dan jasa/ <i>Goods and services</i>	93 044	81 514
Pakaian, alas kaki, dan tutup kepala/ <i>Clothing, footwear, and headgear</i>	48 690	47 317
Komoditas tahan lama/ <i>Durable goods</i>	20 230	28 737
Pajak, pungutan, dan asuransi/ <i>Taxes and insurance</i>	29 295	27 470
Keperluan pesta dan upacara/kenduri/ <i>Parties and ceremonies</i>	18 547	5 216
Jumlah bukan makanan/Total non-food	344 742	329 497
Jumlah/Total	884 996	871 542

Sumber/Source: BPS, Survei Sosial Ekonomi Nasional (Susenas) Maret/BPS-Statistics Indonesia, National Socioeconomic Survey March

Tabel
Table 10.2

**Persentase Pengeluaran per Kapita Sebulan Menurut
Kelompok Komoditas di Kabupaten Mandailing Natal,
2020 dan 2021**
*Percentage of Monthly Expenditure per Capita by
Commodity Group in Mandailing Natal Regency, 2020 and
2021*

Kelompok Komoditas/Commodity Group	2020	2021
(1)	(2)	(3)
Makanan/Food		
Padi-padian/ <i>Cereals</i>	10,95	10,45
Umbi-umbian/ <i>Tubers</i>	0,68	0,73
Ikan/udang/cumi/kerang/ <i>Fish/shrimp/common squid/shells</i>	5,51	6,05
Daging/ <i>Meat</i>	1,63	1,41
Telur dan susu/ <i>Eggs and milk</i>	2,54	2,38
Sayur-sayuran/ <i>Vegetables</i>	5,64	6,01
Kacang-kacangan/ <i>Legumes</i>	0,94	0,90
Buah-buahan/ <i>Fruits</i>	2,69	1,72
Minyak dan kelapa/ <i>Oil and coconut</i>	2,30	2,65
Bahan minuman/ <i>Beverage stuffs</i>	0,97	0,99
Bumbu-bumbuan/ <i>Spices</i>	1,06	1,10
Konsumsi lainnya/ <i>Miscellaneous food items</i>	0,48	0,57
Makanan dan minuman jadi/ <i>Prepared food and beverages</i>	16,00	15,82
Rokok/ <i>Cigarettes</i>	9,66	11,42
Jumlah makanan/Total food	61,05	62,19
Bukan makanan/Non-food		
Perumahan dan fasilitas rumah tangga/ <i>Housing and household facilities</i>	15,25	15,98
Aneka komoditas dan jasa/ <i>Goods and services</i>	10,51	9,35
Pakaian, alas kaki, dan tutup kepala/ <i>Clothing, footwear, and headgear</i>	5,50	5,43
Komoditas tahan lama/ <i>Durable goods</i>	2,29	3,30
Pajak, pungutan, dan asuransi/ <i>Taxes and insurance</i>	3,31	3,15
Keperluan pesta dan upacara/kenduri/ <i>Parties and ceremonies</i>	2,10	0,60
Jumlah bukan makanan/Total non-food	38,95	37,81
Jumlah/Total	100,00	100,00

Sumber/Source: BPS, Survei Sosial Ekonomi Nasional (Susenas) Maret/BPS-Statistics Indonesia, National Socioeconomic Survey March

Tabel
Table 10.3**Persentase Penduduk Menurut Golongan Pengeluaran Per Kapita Sebulan di Kabupaten Mandailing Natal, 2019 dan 2020**
Percentage of Population by Per Capita Spending Group a Month in Mandailing Natal Regency/, 2019 and 2020

Golongan Pengeluaran <i>Spending Group</i> (Rp)	2019	2020
(1)	(2)	(3)
< 150 000	0,00	0,00
150 000–199 999	0,00	0,00
200 000–299 999	14,33	11,53
300 000–499 999	38,85	36,50
500 000–749 999	18,24	25,26
750 000–999 999	13,33	12,02
1 000 000–1 499 999	5,77	7,22
> 1 500 000	9,48	7,47
Jumlah/Total	100,00	100,00

Sumber/Source: BPS, Survei Sosial Ekonomi Nasional (Susenas) Maret/BPS-Statistics Indonesia, National Socioeconomic Survey March

11

PERDAGANGAN
TRADE



Jumlah Toko, Kios, LOSD dan Pedagang di
Kabupaten Mandailing Natal Tahun 2021



2.835



2.352



1.559



11



PENJELASAN TEKNIS**TECHNICAL NOTES**

- | | |
|--|---|
| <ol style="list-style-type: none"> 1. Sistem pencatatan Statistik Ekspor dan Impor adalah "General Trade" dengan wilayah pencatatan meliputi seluruh wilayah kepabeanaan Indonesia. 2. Pengesahan dokumen kepabeanaan ekspor dan impor dilakukan oleh Bea dan Cukai berdasarkan Persetujuan Muat/Bongkar Barang. 3. Data ekspor berasal dari dokumen kepabeanaan BC 3.0 atau yang disebut dokumen Pemberitahuan Ekspor Barang (PEB) yang diisi oleh eksportir. 4. Data impor berasal dari dokumen kepabeanaan BC 2.0 atau yang disebut dokumen Pemberitahuan Impor Barang (P I B) , Pemberitahuan Impor Barang Khusus (PIBK), Pemberitahuan Pabean Free Trade Zone (PPFTZ) dan dokumen kepabeanaan BC 2.3 yang mencatat impor barang dari Luar Negeri ke Kawasan Berikat. 5. Barang-barang yang dikirim ke luar negeri untuk diolah dicatat sebagai ekspor, sedangkan hasil olahan yang dikembalikan ke Indonesia dicatat sebagai impor. 6. Barang-barang luar negeri yang diolah di dalam negeri dicatat sebagai barang impor meskipun barang olahan tersebut akan kembali ke luar negeri. 7. Barang-barang yang tidak dicakup dalam pencatatan: <ol style="list-style-type: none"> a. Pakaian dan barang- | <ol style="list-style-type: none"> 1. <i>The recording of export and import statistics is based on General Trade System covering all Indonesian customs areas.</i> 2. <i>The legalization of customs export and import documents is conducted by the Customs and Excise Office.</i> 3. <i>The export data are compiled based on customs export documents BC 3.0 or known as Export Declarations (PEB), filled by exporters.</i> 4. <i>The import data are compiled based on customs import documents BC 2.0 or known as Import Declarations Form (PIB), Import Declarations Form for Special Commodity (PIBK), Customs Declaration Form for Free Trade Zone (PPFTZ), and customs import documents BC 2.3 which records import goods from foreign country to Bounded Zones Area.</i> 5. <i>Goods send abroad for processing purposes are recorded as export while its product sent to Indonesia are recorded as import.</i> 6. <i>Foreign goods processed in Indonesia are still recorded as imports although the products will be sent to abroad.</i> 7. <i>The following goods are not included in the statistics:</i> <ol style="list-style-type: none"> a. <i>Clothings and</i> |
|--|---|

- barang perhiasan penumpang.
 b. Barang-barang bawaan penumpang dari/ke luar negeri untuk dipakai sendiri, kecuali lemari es, pesawat televisi, dan sebagainya.
 c. Barang-barang untuk keperluan perwakilan kedutaan suatu negara.
 d. Barang-barang ekspedisi dan ekshibisi atau pameran.
 e. Barang-barang untuk militer yang diimpor langsung oleh angkatan bersenjata.
 f. Pembungkus/ peti kemas untuk diisi kembali.
 g. Uang dan surat-surat berharga.
 h. Barang-barang contoh.
8. Sistem pengolahan dokumen impor/ekspor Indonesia adalah sistem "Carry Over" yaitu dokumen ditunggu selama satu bulan, setelah bulan berjalan, sedangkan dokumen-dokumen yang terlambat akan diolah pada bulan berikutnya. Dengan demikian dokumen bulan-bulan sebelumnya yang terlambat diterima dan masuk pada bulan berjalan, diperlakukan sebagai dokumen bulan pengolahan.
9. Negara tujuan adalah negara tujuan akhir yang diketahui untuk barang ekspor yang dikirim ke luar negeri.
10. Jenis komoditi adalah barang ekspor yang dicatat sesuai kode Harmonized System (HS).
- passenger jewelry.*
b. Luggage of passengers for own use, except refrigerators, television sets, etc.
c. Goods imported/exported for the use of foreign representative countries/embassies.
d. Goods for expeditions, and shows or exhibitions.
e. Military goods directly imported by the Armed Forces.
f. P a c k i n g s / containers to be refilled.
g. Bank notes and securities
h. Sample goods.
8. *The carry-over system is used in processing Indonesian export and import documents are processed one month after the current month, while those received later will be processed for the succeeding month. This means previous documents received in the current month will be treated as processed documents.*
9. *Country of destination is country that is known to export goods sent abroad.*
10. *Type commodity is exported goods recorded based on Harmonized System (HS) code.*

ULASAN**DESCRIPTION**

Pada tahun 2020, ada 36 pasar tradisional di Kabupaten Mandailing Natal. Pasar terbanyak berlokasi di Kecamatan Batang Natal (6 unit) dan Kecamatan Siabu (5 unit).

There are 36 traditional market at Mandailing Natal Regency in 2020. Most of those located in Batang Natal District (6 units) and Siabu District (5 units).

Menurut laporan dari Dinas Perdagangan, pada tahun 2021 ada 11 unit toko, 1.559 kios, 2.835 LOSD, dan 2.352 pedagang.

Based on report from Trade Office, there are 11 units of store, 1,559 units of stand, 2,835 units of LOSD, and 2,352 trader in 2021.

Pada tahun 2020, Kantor Pelayanan Perijinan Terpadu Kabupaten Mandailing Natal mengeluarkan sebanyak 441 Surat Ijin Usaha Perdagangan (SIUP). Sebagian besar dari surat ijin tersebut adalah perdagangan kecil yaitu sebanyak 430 usaha. Jika melihat dari lokasi penerbitan SIUP 38,77 persen diantaranya berada di Kecamatan Panyabungan.

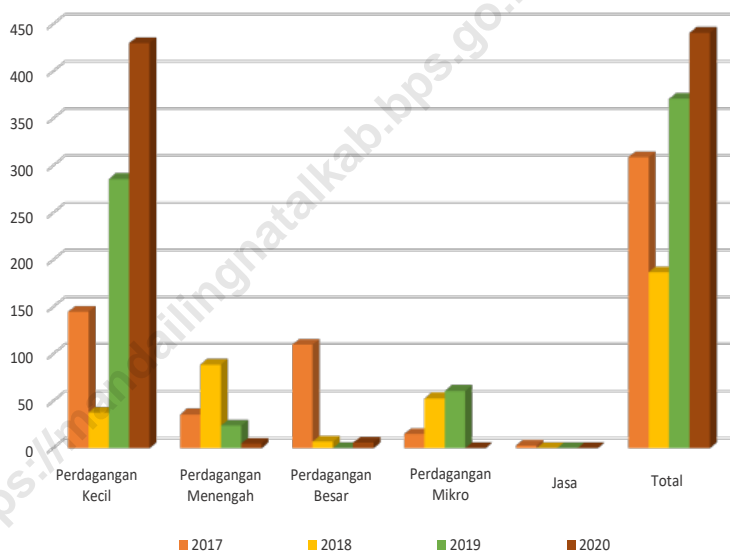
In 2020, the Integrated Licensing Service Office of Mandailing Natal Regency issued 441 Trading Business Licenses (SIUP). Most of the licenses are small trades (313 businesses). If seen from the location of SIUP issuance, 38.77 percent of them are located in Panyabungan District.

Menurut bentuk perusahaan yang mengurus Surat Izin Tanda Daftar Perusahaan (TDP), hampir separuh surat tersebut ditujukan untuk *Comonditaire Vennootschap* (CV), sedangkan sisanya adalah usaha berbentuk Po, PT, dan Koperasi.

*According to the company's form of company registration certificate (TDP), half of the letter is intended for *iomonditaire Vennootschap* (CV), while the rest are businesses in the form of Po, PT, and cooperative.*

Gambar 11.1
Figures

Jumlah SIUP Menurut Bentuk Perusahaan di Kabupaten Mandailing Natal, 2020
Number of Registered Establishment by Type of Establishment in Mandailing Natal Regency, 2020



Sumber/Source: Kantor Pelayanan Perijinan Terpadu Kabupaten Mandailing Natal
Integrated Licensing Service Office of Mandailing Natal Regency

Tabel
Table 11.1

**Jumlah Pasar yang Dikelola oleh Dinas Perdagangan
menurut Jenis dan Kecamatan di Kabupaten Mandailing
Natal, 2019-2021**
*Number of Market Managed by Government by Type and
District in Mandailing Natal Regency, 2019-2021*

Kecamatan Subdistrict	Pasar Inpres Inpres Market	Pusat Pertokoan Shopping Center	Pasar Tradisional Traditional Market	Supermarket Inpres Market	Jumlah Total
(1)	(2)	(2)	(2)	(2)	(6)
Batahan	0	0	2	0	2
Sinunukan	0	0	3	0	3
Batang Natal	0	0	6	0	6
Lingga Bayu	0	0	2	0	2
Ranto Baik	0	0	1	0	1
Kotanopan	0	0	2	0	2
Ulu Pungkut	0	0	0	0	0
Tambangan	0	0	1	0	1
Lembah Sorik Marapi	0	0	1	0	1
Puncak Sorik Marapi	0	0	1	0	1
Muara Sipongi	0	0	1	0	1
Pakantan	0	0	1	0	1
Panyabungan	0	1	1	0	2
Panyabungan Selatan	0	0	1	0	1
Panyabungan Barat	0	0	0	0	0
Panyabungan Utara	0	0	1	0	1
Panyabungan Timur	0	0	1	0	1
Huta Bargot	0	0	0	0	0
Natal	0	0	1	0	1
Muara Batang Gadis	0	0	2	0	2
Siabu	0	0	5	0	5
Bukit Malintang	0	0	1	0	1
Naga Juang	0	0	1	0	1
Mandailing Natal	0	1	35	0	36
2020	0	0	33	0	33
2019	0	0	33	0	33

Sumber/Source: Dinas Perdagangan/Trade office of Mandailing Natal

Tabel
Table 11.2**Jumlah Toko, Kios, LOSD, dan Pedagang di Pasar Se-Kabupaten Mandailing Natal, 2019-2021**
Number of Shop, LOS, and Seller in Market all over Mandailing Natal Regency, 2019-2021

Nama Pasar Market	Toko Store	Kios Stand	LOSD	Perdagangan Trader
(1)	(2)	(3)	(4)	(5)
Pasar Baru Panyabungan	0	944	0	520
Pasar Jonjong	0	18	0	0
Pasar Lama	11	0	0	0
Pasar Tapanuli	0	23	0	0
Pasar Kotanopan	0	191	72	200
Pasar Sihepeng	0	26	135	125
Pasar Simangambat	0	12	112	121
Pasar Siabu	0	16	10	0
Pasar Huta Godang Muda	0	0	40	27
Pasar Malintang	0	4	122	80
Pasar Sinonoan	0	25	220	145
Pasar Mompang	0	12	279	70
Pasar Gunung Baringin	0	0	108	30
Pasar Kayu Laut	0	32	284	70
Pasar Maga	0	22	54	85
Pasara Laru	0	4	44	65
Pasar Muara Sipongi	0	25	183	155
Pasar Pakantan	0	0	43	33
Pasar Tamiang	0	8	53	34
Pasar Tarlola	0	0	44	0
Pasar Muara Soma	0	8	23	47
Pasar Aek Nangali	0	0	16	25
Pasar Tapus	0	2	49	20
Pasar Manisak	0	6	137	74
Pasar Batahan	0	0	0	40
Pasar Sinunukan I	0	47	68	43
Pasar Sinunukan II	0	16	40	23
Pasar Sinunukan III	0	76	200	150
Pasar Natal	0	25	30	72
Pasar Simpang Gambir	0	0	72	120
Pasar M. Parlampungan	0	0	27	74
Pasar Bangkelang	0	2	87	44
Pasar Tombang Kaluang	0	0	28	25
Pasar Naga Juang	0	12	36	25
Pasar Bintungan Bejangkar	0	0	48	39
Pasar Hutanamale	0	3	78	20
Pasar Tabuyung	0	0	44	35
Pasar Singkuang	0	0	49	55
Mandailing Natal	11	1559	2835	2352

Sumber/Source: Dinas Perdagangan/ Trade office of Mandailing Natal

Tabel 11.3
Table

**Jumlah SHPT yang Diterbitkan di Pasar Se-Kabupaten
Mandailing Natal, 2019-2021**
*Number of SHPT Issued in Market All Over Mandailing Natal
Regency, 2019-2021*

Nama Pasar Market	SHPT
(1)	(2)
Pasar Baru Panyabungan	-
Pasar Jonjong	-
Pasar Lama	-
Pasar Tapanuli	-
Pasar Kotanopan	-
Pasar Sihepeng	-
Pasar Simangambat	-
Pasar Siabu	-
Pasar Ht.Godang Muda	-
Pasar Malintang	-
Pasar Sinonoan	-
Pasar Mompang	-
Pasar Gunung Baringin	-
Pasar Kayu Laut	-
Pasar Maga	-
Pasara Laru	-
Pasar Muara Sipongi	-
Pasar Pakantan	-
Pasar Tamiang	-
Pasar Tarlola	-
Pasar Muara Soma	-
Pasar Aek Nangali	-
Pasar Tapus	-
Pasar Manisak	-
Pasar Batahan	-
Pasar Sinunukan I	-
Pasar Sinunukan II	-
Pasar Sinunukan III	-
Pasar Natal	-
Pasar Simpang Gambir	-
Pasar M. Parlampungan	-
Pasar Bangkelang	-
Pasar Tombang Kaluang	-
Pasar Naga Juang	-
Pasar Bintungan Bejangkar	-
Pasar Hutanamale	-
Mandailing Natal	-
2019	-
2018	-

Sumber/Source: Dinas Perdagangan/ Trade office of Mandailing Natal

Tabel
Table 11.4**Jumlah SIUP Menurut Bentuk Perusahaan di Kabupaten Mandailing Nata, 2017-2020**
Number of Registered Establishment by Type of Establishment in Mandailing Natal Regency, 2017-2020

Nomor Group Number	Perusahaan Establishment	2017	2018	2019	2020
(1)	(2)	(3)	(4)	(5)	(6)
I	Perdagangan Kecil (PK) <i>Small Trading</i>	145	38	286	430
II	Perdagangan Menengah (PM) <i>Medium Trading</i>	36	89	24	5
III	Perdagangan Besar (PB) <i>Large Trading</i>	110	7	0	6
IV	Perdagangan Mikro <i>Micro Trade</i>	15	53	61	0
V	Jasa <i>Services</i>	3	0	0	0
Jumlah/Total		309	187	371	441

Sumber/Source: Dinas Penanaman Modal dan Pelayanan Perijinan Terpadu Kabupaten Mandailing Natal
Investment and Integrated Licensing Service Office of Mandailing Natal Regency

Tabel
Table 11.5

**Jumlah Penerbitan SIUP menurut Kecamatan di
Kabupaten Mandailing Natal, 2018-2020**
*Number of Registered Establishment Issue by District in
Mandailing Natal Regency, 2018-2020*

Kecamatan Subdistrict	2018		2019		2020	
	Unit Unit	Persentase Percentage	Unit Unit	Persentase Percentage	Unit Unit	Persentase Percentage
(1)	(2)	(3)	(4)	(5)	(6)	(7)
Batahan	6	3,21	12	3,23	34	7,70
Sinunukan	8	4,28	22	5,93	20	4,53
Batang Natal	1	0,53	7	1,89	21	4,76
Lingga Bayu	6	3,21	16	4,31	15	3,40
Ranto Baik	2	1,07	9	2,43	11	2,49
Kotanopan	12	6,42	25	6,74	30	6,80
Ulu Pungkut	1	0,53	2	0,54	8	1,81
Tambangan	5	2,67	6	1,62	1	0,22
Lembah Sorik Marapi	3	1,60	4	1,08	13	2,94
Puncak Sorik Marapi	1	0,53	2	0,54	11	2,49
Muara Sipongi	1	0,53	2	0,54	2	0,45
Pakantan	0	0,00	0	0,00	0	0,00
Panyabungan	89	47,59	166	44,74	171	38,77
Panyabungan Selatan	2	1,07	8	2,16	8	1,81
Panyabungan Barat	2	1,07	3	0,81	3	0,68
Panyabungan Utara	5	2,67	11	2,96	15	3,40
Panyabungan Timur	0	0,00	0	0,00	2	0,45
Huta Bargot	3	1,60	2	0,54	4	0,90
Natal	13	6,95	28	7,55	27	6,12
Muara Batang Gadis	3	1,60	11	2,96	13	2,94
Siabu	22	11,76	25	6,74	22	4,98
Bukit Malintang	1	0,53	8	2,16	9	2,04
Naga Juang	1	0,53	2	0,54	1	0,22
Mandailing Natal	187	100,00	371	100	441	100

Sumber/Source: Dinas Penanaman Modal dan Pelayanan Perijinan Terpadu Kabupaten Mandailing Natal
Investment and Integrated Licensing Service Office of Mandailing Natal Regency

Tabel
Table 11.6

**Penerbitan Surat Izin Usaha Perdagangan Menurut
Kelompok Usaha dan Kecamatan di Kabupaten
Mandailing Natal, 2018-2020**
*Registered Establishment Trade Issue by Categories and
District in Mandailing Natal Regency, 2018-2020*

Kecamatan Subdistrict	Besar Large	Menengah Medium	Kecil Small	Mikro Micro	Jumlah Total
(1)	(2)	(3)	(4)	(5)	(6)
Batahan	0	2	32	0	34
Sinunukan	0	0	20	0	20
Batang Natal	1	0	20	0	21
Lingga Bayu	1	0	14	0	15
Ranto Baek	1	0	10	0	11
Kotanopan	0	0	30	0	30
Ulu Pungkut	0	0	8	0	8
Tambangan	0	0	1	0	1
Lembah Sorik Marapi	1	0	12	0	13
Puncak Sorik Marapi	1	0	10	0	11
Muara Sipongi	0	0	2	0	2
Pakantan	0	0	0	0	0
Panyabungan	0	0	171	0	171
Panyabungan Selatan	1	0	7	0	8
Panyabungan Barat	0	0	3	0	3
Panyabungan Utara	0	0	15	0	15
Panyabungan Timur	0	0	2	0	2
Huta Bargot	0	0	4	0	4
Natal	0	0	27	0	27
Muara Batang Gadis	0	0	13	0	13
Siabu	0	0	22	0	22
Bukit Malintang	0	0	9	0	9
Naga Juang	0	0	1	0	1
Mandailing Natal	6	2	433	0	441
2019	0	24	286	61	371
2018	7	89	38	53	187

Sumber/Source: Dinas Penanaman Modal dan Pelayanan Perijinan Terpadu Kabupaten Mandailing Natal
Investment and Integrated Licensing Service Office of Mandailing Natal Regency

Tabel 11.7
Table

Penerbitan Surat Izin Usaha Perdagangan Menurut Jenis & Kecamatan di Kabupaten Mandailing Natal, 2018-2020
Registered Establishment Trade Issue by Categories and District in Mandailing Natal Regency, 2018-2020

Kecamatan Subdistrict	Surat Tanda Daftar Perusahaan (TDP) Establishment Issue						Jumlah Total
	Perdagangan Besar Large Trading	Perdagangan Menengah Medium Trading	Perdagangan Kecil Small Trading	Rumah Makan Restaurants	Hotel/ Penginapan Hotel/ lodging	Jasa Services	
(1)	(2)	(3)	(4)	(5)	(6)	(7)	(8)
Batahan	0	2	32	0	0	0	34
Sinunukan	0	0	20	0	0	0	20
Batang Natal	1	0	20	0	0	0	21
Lingga Bayu	1	0	14	0	0	0	15
Ranto Baik	1	0	10	0	0	0	11
Kotanopan	0	0	30	0	0	0	30
Ulu Pungkut	0	0	8	0	0	0	8
Tambangan	0	0	1	0	0	0	1
Lembah Sorik Marapi	1	0	12	0	0	0	13
Puncak Sorik Marapi	1	0	10	0	0	0	11
Muara Sipongi	0	0	2	0	0	0	2
Pakantan	0	0	0	0	0	0	0
Panyabungan	0	0	170	0	1	0	171
Panyabungan Selatan	1	0	7	0	0	0	8
Panyabungan Barat	0	0	3	0	0	0	3
Panyabungan Utara	0	0	15	0	0	0	15
Panyabungan Timur	0	0	2	0	0	0	2
Huta Bargot	0	0	4	0	0	0	4
Natal	0	0	27	0	0	0	27
Muara Batang Gadis	0	0	13	0	0	0	13
Siabu	0	0	22	0	0	0	22
Bukit Malintang	0	0	9	0	0	0	9
Naga Juang	0	0	1	0	0	0	1
Mandailing Natal	6	2	432	0	1	0	441
2019	0	24	342	4	1	0	371
2018	7	89	91	0	0	0	187

Sumber/Source: Dinas Penanaman Modal dan Pelayanan Perijinan Terpadu Kabupaten Mandailing Natal
Investment and Integrated Licensing Service Office of Mandailing Natal Regency

Tabel
Table 11.8

**Penerbitan Surat Izin Tanda Daftar Perusahaan (TDP)
Menurut Bentuk Perusahaan dan Kecamatan di
Kabupaten Mandailing Natal, 2018-2020**
*Registered Establishment Trade Issue by Categories and
District in Mandailing Natal Regency, 2018-2020*

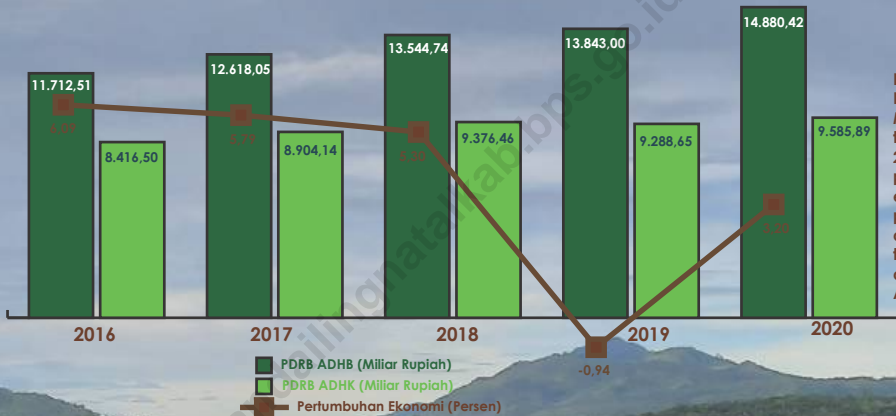
Kecamatan Subdistrict	Surat Tanda Daftar Perusahaan (TDP) Establishment Issue						Jumlah Total
	PT	Koperasi	CV	Fa	Po	Bul/Pn	
(1)	(2)	(3)	(4)	(5)	(6)	(7)	(8)
Batahan	6	2	16	0	10	0	34
Sinunukan	1	0	9	0	10	0	20
Batang Natal	5	0	9	1	6	0	21
Lingga Bayu	7	0	5	0	3	0	15
Ranto Baik	3	0	3	0	5	0	11
Kotanopan	5	0	15	0	10	0	30
Ulu Pungkut	4	1	0	0	3	0	8
Tambangan	1	0	0	0	0	0	1
Lembah Sorik Marapi	5	0	6	0	2	0	13
Puncak Sorik Marapi	1	0	6	0	4	0	11
Muara Sipongi	0	0	1	0	1	0	2
Pakantan	0	0	0	0	0	0	0
Panyabungan	21	2	95	9	44	0	171
Panyabungan Selatan	1	3	2	1	1	0	8
Panyabungan Barat	0	0	1	0	2	0	3
Panyabungan Utara	2	1	2	0	10	0	15
Panyabungan Timur	0	0	1	0	1	0	2
Huta Bargot	0	0	2	0	2	0	4
Natal	5	0	11	0	11	0	27
Muara Batang Gadis	6	0	2	0	5	0	13
Siabu	5	0	8	2	7	0	22
Bukit Malintang	1	0	3	0	5	0	9
Naga Juang	0	0	1	0	0	0	1
Mandailing Natal	79	9	198	13	142	0	441
2019	11	11	137	0	212	0	371
2018	17	6	47	0	165	0	235

Sumber/Source: Dinas Penanaman Modal dan Pelayanan Perijinan Terpadu Kabupaten Mandailing Natal
Investment and Integrated Licensing Service Office of Mandailing Natal Regency

12

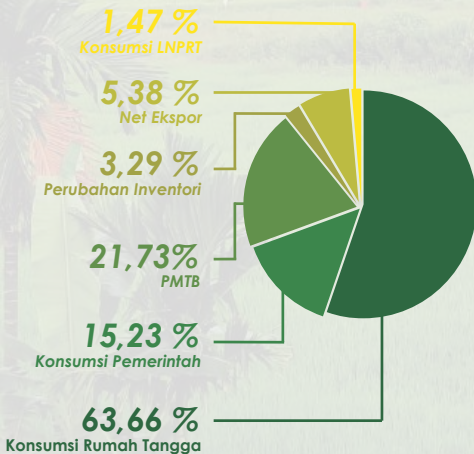
SISTEM NERACA REGIONAL SYSTEM OF REGIONAL ACCOUNTS

Perkembangan PDRB Mandailing Natal, 2016-2020

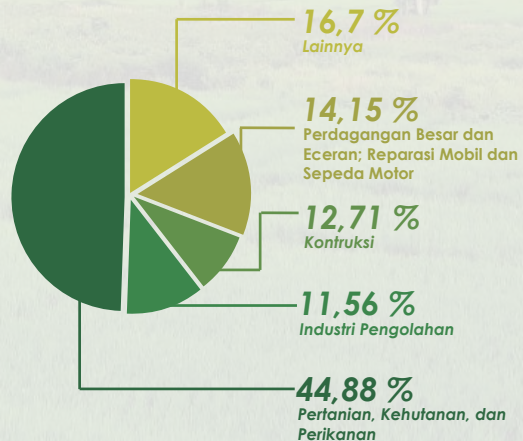


Ekonomi Kabupaten Mandailing Natal tahun 2021 mengalami pertumbuhan ekonomi 3,20 persen dibandingkan tahun 2020 dengan nilai PDRB ADHB Rp miliar.

Distribusi PDRB Menurut Pengeluaran, 2021



Distribusi PDRB Menurut Lapangan Usaha, 2021



PENJELASAN TEKNIS

1. Produk Domestik Bruto pada tingkat nasional serta Produk Domestik Regional Bruto (PDRB) pada tingkat regional (provinsi) menggambarkan kemampuan suatu wilayah untuk menciptakan nilai tambah pada suatu waktu tertentu. Untuk menyusun PDB maupun PDRB digunakan 2 pendekatan, yaitu lapangan usaha dan pengeluaran. Keduanya menyajikan komposisi data nilai tambah dirinci menurut sumber kegiatan ekonomi (lapangan usaha) dan menurut komponen penggunaannya. PDB maupun PDRB dari sisi lapangan usaha merupakan penjumlahan seluruh komponen nilai tambah bruto yang mampu diciptakan oleh sektor-sektor ekonomi atas berbagai aktivitas produksinya. Sedangkan dari sisi pengeluaran menjelaskan tentang penggunaan dari nilai tambah tersebut.
2. PDRB menurut lapangan usaha mengalami perubahan klasifikasi dari 9 lapangan usaha menjadi 17 lapangan usaha. PDRB menurut lapangan usaha dirinci menurut total nilai tambah dari seluruh sektor ekonomi yang mencakup lapangan usaha Pertanian, Kehutanan, dan Perikanan; Pertambangan dan Penggalian; Industri Pengolahan; Pengadaan

TECHNICAL NOTES

1. *The basic measure of the value added arising from economic activity is known as Gross Domestic Product at the national level and Gross Regional Domestic Product (GRDP) at the regional level (provinces/ regencies/ municipalities). To compile these statistics, two approaches have been used, i.e. "production approach" and "expenditure approach". The first approach is to measure value added produced by various kinds of economic activities, while the second approach is to measure final uses of the country's output. In other words, GDP/GRDP is the sum of total value added produced by all economic industries (activities) and the way of using it.*
2. *GRDP by industry classification changes from 9 sectors to 17 industries. GRDP by industry is classified by types of economic activities such as Agriculture, Forestry and Fishing; Mining and Quarrying; Manufacturing; Electricity and Gas; Water supply, Sewerage, Waste Management and Remediation Activities; Construction; Wholesale and Retail*

Listrik dan Gas; Pengadaan Air, Pengelolaan Sampah, Limbah dan Daur Ulang; Konstruksi; Perdagangan Besar dan Eceran, Reparasi Mobil dan Sepeda Motor; Transportasi dan Pergudangan; Penyediaan Akomodasi dan Makan Minum; Informasi dan Komunikasi; Jasa Keuangan dan Asuransi; Real Estat; Jasa Perusahaan; Administrasi Pemerintahan, Pertahanan dan Jaminan Sosial Wajib; Jasa Pendidikan; Jasa Kesehatan dan Kegiatan Sosial; dan Jasa lainnya.

Trade; Repair of Motor Vehicles and Motorcycles; Transportation and Storage; Accommodation and Food Service Activities; Information and Communication; Financial and Insurance Activities; Real Estate Activities; Business Activities; Public Administration; Defence and Compulsory Social Security; Education; Human Health and Social Work Activities; and Other Services Activities.

3. PDRB menurut pengeluaran mengalami perubahan klasifikasi dimana pengeluaran konsumsi Lembaga Non Profit yang Melayani Rumah Tangga (LNPR) yang sebelumnya termasuk bagian dari pengeluaran konsumsi rumah tangga menjadi komponen terpisah. Sehingga klasifikasi PDB menurut pengeluaran dirinci menjadi 7 komponen yaitu komponen pengeluaran konsumsi rumah tangga, pengeluaran konsumsi LNPR, pengeluaran konsumsi pemerintah, pembentukan modal tetap bruto, perubahan inventori, ekspor barang dan jasa, dan impor barang dan jasa.

3. *GRDP by expenditure classification changes where consumption expenditure Non-profit Institutions Serving Households (NPISH) previously included as part of household consumption expenditure is taken out into separate component. So that, GDP by type of expenditures is classified into: household consumption expenditure, NPISH consumption expenditure, government consumption expenditure, gross fixed capital formation, changes in inventories, exports of goods and services, and imports of goods and services.*

4. Produk Domestik Regional Bruto maupun agregat turunannya disajikan dalam 2 (dua) versi penilaian, yaitu atas dasar "harga berlaku" dan atas dasar "harga konstan". Disebut sebagai harga berlaku karena seluruh agregat dinilai dengan menggunakan harga pada tahun berjalan, sedangkan harga konstan penilaiannya didasarkan kepada harga satu tahun dasar tertentu, dalam publikasi ini digunakan harga tahun 2010.
4. *GRDP and its aggregations are presented in two forms: at current market prices and at constant base year market prices. In presenting current market prices, all aggregates are valued at current market prices, while base year constant market prices are shown by valuing all aggregates at fixed base year prices. Year of 2010 is used as the base year in this publication.*
5. Laju pertumbuhan Produk Domestik Regional Bruto diperoleh dari perhitungan PDB atas dasar harga konstan. Diperoleh dengan cara mengurangi nilai PDB pada tahun ke-n terhadap nilai pada tahun ke n-1 (tahun sebelumnya), dibagi dengan nilai pada tahun ke n-1, dikalikan dengan 100 persen. Laju pertumbuhan menunjukkan perkembangan agregat pendapatan dari satu waktu tertentu terhadap waktu sebelumnya.
5. *Growth rate of Gross Regional Domestic Product is derived from GDP at constant market prices. It is obtained by subtracting the value of GDP year n with the value of GDP year n-1, divided by the value of GDP year n-1 then multiplied by 100 percent. The growth rate of GDP explains the income growth during the given period.*

ULASAN

Produk Domestik Regional Bruto (PDRB) Kabupaten Mandailing Natal Atas Dasar Harga Berlaku (ADHB) pada tahun 2021 adalah sebesar 14.880,42 miliar rupiah. Sedangkan angka PDRB Atas Dasar Harga Konstan (ADHK) adalah sebesar 9.585,90 miliar rupiah.

Lapangan usaha pertanian masih menjadi lapangan usaha penyumbang PDRB terbesar di Kabupaten Mandailing Natal pada tahun 2021. Lapangan usaha ini memberi kontribusi sebesar 44,88 persen terhadap PDRB ADHB. Sedangkan lapangan usaha pengadaan air, pengelolaan sampah, limbah dan daur ulang menjadi penyumbang terkecil PDRB dengan kontribusi sebesar 0,02 persen.

Jika dilihat dari sisi pengeluaran, komponen penyumbang terbesar terhadap PDRB tahun 2021 adalah pengeluaran konsumsi rumah tangga yaitu sebesar 63,66 persen. sedangkan komponen pengeluaran konsumsi LNPRT menjadi penyumbang terkecil PDRB pengeluaran dengan kontribusi sebesar 1,47 persen.

Laju pertumbuhan ekonomi suatu daerah bisa dilihat dari laju pertumbuhan PDRB Atas Dasar Harga Konstan (ADHK) nya. Pertumbuhan ekonomi Mandailing Natal mengalami pertumbuhan dibandingkan tahun lalu, dari -0,94 persen pada tahun 2020 menjadi 3,20 persen di tahun 2021. Ekonomi kembali tumbuh sejalan dengan pemulihan ekonomi akibat pandemi COVID-19.

DESCRIPTION

Gross Regional Domestic Product (GRDP) of Mandailing Natal Regency at Current market Prices in 2021 amounted to 14,880.42 billion rupiah. While the GRDP figure on the constant base year market prices amounted to 9,585.90 billion rupiah.

Agricultural industry is still the largest amount of GRDP at current market prices in Mandailing Natal Regency, 2021. This industry contributes 44.88 percent to GRDP at current market prices. While the industry of water supply, waste management, waste and recycling became the smallest contributor to PDRB at current prices with a contribution of 0.02 percent.

When viewed from the expenditure side, the biggest contributor to GRDP in 2021 is household consumption expenditure, which is 63.66 percent. while the NPISH consumption expenditure component became the smallest contributor to expenditure GRDP with a contribution of 1.47 percent.

The economic growth rate of a region can be seen from the growth rate of GRDP at Constant year base market prices. The economic growth of Mandailing Natal Regency has growth compared to last year, from -0.94 percent in 2020 to 3.20 percent in 2021. The economy grew again in line with the economic recovery due to the COVID-19 pandemic.

Gambar 12.1.
Figures

PDRB Atas Dasar Harga Berlaku (ADHB) dan PDRB Atas Dasar Harga Konstan (ADHK) Kabupaten Mandailing Natal (miliar rupiah), 2017–2021
GRDP of Mandailing Natal Regency at Current Market Prices and on The Constant Base Year Market Prices, 2017-2021



Catatan/Note: *) Angka Sementara/Temporary Number

**) Angka Sangat Sementara/Very Temporary Numbers

Sumber/Source: Badan Pusat Statistik Kabupaten Mandailing Natal/BPS-Statistics of Mandailing Natal Regency

Tabel 12.1. **Produk Domestik Regional Bruto Atas Dasar Harga Berlaku Menurut Lapangan Usaha di Kabupaten Mandailing Natal (miliar rupiah), 2017–2021**
Gross Regional Domestic Product at Current Market Prices by Industry in Mandailing Natal Regency (billion rupiahs), 2017–2021

Lapangan Usaha/Industry	2017	2018	2019	2020*	2021**
(1)	(2)	(3)	(4)	(5)	(6)
A Pertanian Kehutanan dan Perikanan/ <i>Agriculture Forestry and Fishing</i>	5 158,32	5 497,99	5 819,71	6 028,32	6 678,96
B Pertambangan dan Penggalian/ <i>Mining and Quarrying</i>	72,91	77,08	83,43	84,12	89,55
C Industri Pengolahan/ <i>Manufacturing</i>	1 302,82	1 426,42	1 550,42	1 582,25	1 719,67
D Pengadaan Listrik dan Gas/ <i>Electricity and Gas</i>	8,30	9,05	9,51	9,91	10,20
E Pengadaan Air; Pengelolaan Sampah Limbah dan Daur Ulang/ <i>Water Supply; Sewerage Waste Management and Remediation Activities</i>	2,43	2,58	2,79	2,79	2,98
F Konstruksi/ <i>Construction</i>	1 511,68	1 671,49	1 839,81	1 799,72	1 890,99
G Perdagangan Besar dan Eceran; Reparasi Mobil dan Sepeda Motor/ <i>Wholesale and Retail Trade; Repair of Motor Vehicles and Motorcycles</i>	1 637,61	1 795,71	1 968,61	2 002,54	2 105,99
H Transportasi dan Pergudangan/ <i>Transportation and Storage</i>	225,54	244,23	260,40	254,93	263,38
I Penyediaan Akomodasi dan Makan Minum/ <i>Accommodation and Food Service Activities</i>	85,91	93,55	100,86	94,78	94,95
J Informasi dan Komunikasi/ <i>Information and Communication</i>	81,75	87,13	89,12	92,46	100,12

Lanjutan Tabel/*Continued Table 12.1*

Lapangan Usaha/ <i>Industry</i>		2017	2018	2019	2020*	2021**
(1)		(2)	(3)	(4)	(5)	(6)
K	Jasa Keuangan dan Asuransi/ <i>Financial and Insurance Activities</i>	168,34	174,17	180,66	180,81	192,45
L	Real Estat/ <i>Real Estate Activities</i>	311,19	336,52	351,53	370,23	381,62
M N	Jasa Perusahaan/ <i>Business Activities</i>	11,96	12,53	13,51	13,65	13,99
O	Administrasi Pemerintahan Pertahanan dan Jaminan Sosial Wajib/ <i>Public Administration and Defence; Compulsory Social Security</i>	894,80	931,82	1 001,95	1 035,58	1 037,06
P	Jasa Pendidikan/ <i>Education</i>	142,60	153,21	160,91	171,48	178,81
Q	Jasa Kesehatan dan Kegiatan Sosial/ <i>Human Health and Social Work Activities</i>	92,51	100,46	107,04	114,95	115,10
R S T U	Jasa Lainnya/ <i>Other Services Activities</i>	3,84	4,11	4,48	4,48	4,61
Produk Domestik Regional Bruto/<i>Gross Regional Domestic Product</i>		11 712,51	12 618,05	13 544,74	13 843,00	14 880,42

Catatan/*Note*: *) Angka Sementara/*Temporary Number*

**) Angka Sangat Sementara/*Very Temporary Numbers*

Sumber/*Source*: Badan Pusat Statistik Kabupaten Mandailing Natal/*BPS-Statistics of Mandailing Natal Regency*

Tabel
Table 12.2

Produk Domestik Regional Bruto Atas Dasar Harga Konstan 2010 Menurut Lapangan Usaha di Kabupaten Mandailing Natal (miliar rupiah), 2017–2021
Gross Regional Domestic Product at 2010 Constant Market Prices by Industry in Mandailing Natal Regency (billion rupiahs), 2017–2021

Lapangan Usaha/Industry	2017	2018	2019	2020*	2021**
(1)	(2)	(3)	(4)	(5)	(6)
A Pertanian, Kehutanan, dan Perikanan/ <i>Agriculture, Forestry, and Fishing</i>	4 049,35	4 298,87	4 528,61	4 556,75	4 760,43
B Pertambangan dan Penggalian/ <i>Mining and Quarrying</i>	62,17	65,91	70,03	69,13	72,67
C Industri Pengolahan/ <i>Manufacturing</i>	883,94	938,86	986,39	956,62	975,98
D Pengadaan Listrik dan Gas/ <i>Electricity and Gas</i>	7,78	8,09	8,36	8,65	8,84
E Pengadaan Air; Pengelolaan Sampah, Limbah, dan Daur Ulang/ <i>Water Supply; Sewerage, Waste Management, and Remediation Activities</i>	1,70	1,77	1,83	1,82	1,91
F Konstruksi/ <i>Construction</i>	1 017,47	1 077,50	1 142,11	1 079,65	1 107,97
G Perdagangan Besar dan Eceran; Reparasi Mobil dan Sepeda Motor/ <i>Wholesale and Retail Trade; Repair of Motor Vehicles and Motorcycles</i>	1 003,95	1 076,74	1 152,79	1 130,61	1 158,40
H Transportasi dan Pergudangan/ <i>Transportation and Storage</i>	159,99	167,74	174,99	164,20	164,49
I Penyediaan Akomodasi dan Makan Minum/ <i>Accommodation and Food Service Activities</i>	65,93	70,08	74,14	69,10	69,06
J Informasi dan Komunikasi/ <i>Information and Communication</i>	73,80	75,06	78,13	80,20	84,88

Lanjutan Tabel/*Continued Table 12.2*

Lapangan Usaha/Industry		2017	2018	2019	2020*	2021**
(1)		(2)	(3)	(4)	(5)	(6)
K	Jasa Keuangan dan Asuransi/ <i>Financial and Insurance Activities</i>	138,02	139,85	143,36	144,34	147,66
L	Real Estat/ <i>Real Estate Activities</i>	178,96	187,05	193,30	200,62	201,43
M,N	Jasa Perusahaan/ <i>Business Activities</i>	8,97	9,30	9,61	9,34	9,39
O	Administrasi Pemerintahan, Pertahanan, dan Jaminan Sosial Wajib/ <i>Public Administration and Defence; Compulsory Social Security</i>	584,61	598,32	619,36	616,42	617,75
P	Jasa Pendidikan/ <i>Education</i>	103,60	109,21	111,70	116,52	121,10
Q	Jasa Kesehatan dan Kegiatan Sosial/ <i>Human Health and Social Work Activities</i>	73,36	76,79	78,59	81,58	80,75
R,S,T,U	Jasa Lainnya/ <i>Other Services Activities</i>	2,89	3,02	3,16	3,10	3,17
Produk Domestik Regional Bruto/Gross Regional Domestic Product		8 416,50	8 904,14	9 376,46	9 288,65	9 585,90

Catatan/Note: *) Angka Sementara/Temporary Number

**) Angka Sangat Sementara/Very Temporary Numbers

Sumber/Source: Badan Pusat Statistik Kabupaten Mandailing Natal/BPS-Statistics of Mandailing Natal Regency

Tabel
Table 12.3

Distribusi Persentase Produk Domestik Regional Bruto Atas Dasar Harga Berlaku Menurut Lapangan Usaha di Kabupaten Mandailing Natal, 2017–2021
Percentage Distribution of Gross Regional Domestic Product at Current Market Prices by Industry in Mandailing Natal Regency, 2017–2021

Lapangan Usaha/ <i>Industry</i>	2017	2018	2019	2020*	2021**
(1)	(2)	(3)	(4)	(5)	(6)
A Pertanian, Kehutanan, dan Perikanan/ <i>Agriculture, Forestry, and Fishing</i>	44,04	43,57	42,97	43,55	44,88
B Pertambangan dan Penggalian/ <i>Mining and Quarrying</i>	0,62	0,61	0,62	0,61	0,60
C Industri Pengolahan/ <i>Manufacturing</i>	11,12	11,30	11,45	11,43	11,56
D Pengadaan Listrik dan Gas/ <i>Electricity and Gas</i>	0,07	0,07	0,07	0,07	0,07
E Pengadaan Air; Pengelolaan Sampah, Limbah, dan Daur Ulang/ <i>Water Supply; Sewerage, Waste Management, and Remediation Activities</i>	0,02	0,02	0,02	0,02	0,02
F Konstruksi/ <i>Construction</i>	12,91	13,25	13,58	13,00	12,71
G Perdagangan Besar dan Eceran; Reparasi Mobil dan Sepeda Motor/ <i>Wholesale and Retail Trade; Repair of Motor Vehicles and Motorcycles</i>	13,98	14,23	14,53	14,47	14,15
H Transportasi dan Pergudangan/ <i>Transportation and Storage</i>	1,93	1,94	1,92	1,84	1,77
I Penyediaan Akomodasi dan Makan Minum/ <i>Accommodation and Food Service Activities</i>	0,73	0,74	0,74	0,68	0,64
J Informasi dan Komunikasi/ <i>Information and Communication</i>	0,70	0,69	0,66	0,67	0,67
K Jasa Keuangan dan Asuransi/ <i>Financial and Insurance Activities</i>	1,44	1,38	1,33	1,31	1,29

Lanjutan Tabel/*Continued Table* 12.3

Lapangan Usaha/ <i>Industry</i>		2017	2018	2019	2020*	2021**
(1)		(2)	(3)	(4)	(5)	(6)
L	Real Estat/ <i>Real Estate Activities</i>	2,66	2,67	2,60	2,67	2,56
M,N	Jasa Perusahaan/ <i>Business Activities</i>	0,10	0,10	0,10	0,10	0,09
O	Administrasi Pemerintahan, Pertahanan, dan Jaminan Sosial Wajib/ <i>Public Administration and Defence; Compulsory Social Security</i>	7,64	7,38	7,40	7,48	6,97
P	Jasa Pendidikan/ <i>Education</i>	1,22	1,21	1,19	1,24	1,20
Q	Jasa Kesehatan dan Kegiatan Sosial/ <i>Human Health and Social Work Activities</i>	0,79	0,80	0,79	0,83	0,77
R,S,T,U	Jasa Lainnya/ <i>Other Services Activities</i>	0,03	0,03	0,03	0,03	0,03
Produk Domestik Regional Bruto/<i>Gross Regional Domestic Product</i>		100,00	100,00	100,00	100,00	100,00

Catatan/*Note*: *) Angka Sementara/*Temporary Number*

**) Angka Sangat Sementara/*Very Temporary Numbers*

Sumber/*Source*: Badan Pusat Statistik Kabupaten Mandailing Natal/*BPS-Statistics of Mandailing Natal Regency*

Tabel
Table 12.4

Laju Pertumbuhan Produk Domestik Regional Bruto Atas Dasar Harga Konstan 2010 Menurut Lapangan Usaha di Kabupaten Mandailing Natal (persen), 2018–2021
Growth Rate of Gross Regional Domestic Product at 2010 Constant Market Prices by Industry in Mandailing Natal Regency (percent), 2017–2020

Lapangan Usaha/Industry		2018	2019	2020*	2021**
(1)		(2)	(3)	(4)	(5)
A	Pertanian, Kehutanan, dan Perikanan/ <i>Agriculture, Forestry, and Fishing</i>	6,16	5,34	0,62	4,47
B	Pertambangan dan Penggalian/ <i>Mining and Quarrying</i>	6,01	6,25	-1,28	5,12
C	Industri Pengolahan/ <i>Manufacturing</i>	6,21	5,06	-3,02	2,02
D	Pengadaan Listrik dan Gas/ <i>Electricity and Gas</i>	4,00	3,35	3,47	2,21
E	Pengadaan Air; Pengelolaan Sampah, Limbah, dan Daur Ulang/ <i>Water Supply; Sewerage, Waste Management, and Remediation Activities</i>	3,96	3,10	-0,58	5,46
F	Konstruksi/ <i>Construction</i>	5,90	6,00	-5,47	2,62
G	Perdagangan Besar dan Eceran; Reparasi Mobil dan Sepeda Motor/ <i>Wholesale and Retail Trade; Repair of Motor Vehicles and Motorcycles</i>	7,25	7,06	-1,92	2,46
H	Transportasi dan Pergudangan/ <i>Transportation and Storage</i>	4,84	4,32	-6,17	0,17
I	Penyediaan Akomodasi dan Makan Minum/ <i>Accommodation and Food Service Activities</i>	6,29	5,79	-6,79	-0,06
J	Informasi dan Komunikasi/ <i>Information and Communication</i>	1,71	4,10	2,64	5,84
K	Jasa Keuangan dan Asuransi/ <i>Financial and Insurance Activities</i>	1,32	2,51	0,69	2,30
L	Real Estat/ <i>Real Estate Activities</i>	4,52	3,34	3,79	0,40
M,N	Jasa Perusahaan/ <i>Business Activities</i>	3,58	3,42	-2,86	0,58

Lanjutan Tabel/*Continued Table* 12.4

Lapangan Usaha/Industry		2018	2019	2020*	2021**
(1)		(2)	(3)	(4)	(5)
O	Administrasi Pemerintahan, Pertahanan, dan Jaminan Sosial Wajib/ <i>Public Administration and Defence; Compulsory Social Security</i>	2,34	3,52	-0,48	0,22
P	Jasa Pendidikan/ <i>Education</i>	5,42	2,28	4,31	3,93
Q	Jasa Kesehatan dan Kegiatan Sosial/ <i>Human Health and Social Work Activities</i>	4,68	2,34	3,80	-1,01
R,S,T,U	Jasa Lainnya/ <i>Other Services Activities</i>	4,50	4,68	-1,90	2,21
Produk Domestik Regional Bruto/<i>Gross Regional Domestic Product</i>		5,79	5,30	-0,94	3,20

Catatan/Note: *) Angka Sementara/Temporary Number

**) Angka Sangat Sementara/Very Temporary Numbers

Sumber/Source: Badan Pusat Statistik Kabupaten Mandailing Natal/*BPS-Statistics of Mandailing Natal Regency*

Tabel
Table 12.5**Produk Domestik Regional Bruto Atas Dasar Harga Berlaku Menurut Jenis Pengeluaran di Kabupaten Mandailing Natal (miliar rupiah), 2017–2021**
Gross Regional Domestic Product at Current Market Prices by Type of Expenditure in Mandailing Natal Regency (billion rupiahs), 2017–2021

Jenis Pengeluaran Type of Expenditure	2017	2018	2019	2020*	2021**
(1)	(2)	(3)	(4)	(5)	(6)
Pengeluaran Konsumsi Rumah Tangga <i>Household Consumption Expenditure</i>	7 452,66	8 072,53	8 771,99	8 990,28	9 472,81
Pengeluaran Konsumsi LNPRT <i>NPISH Consumption Expenditure</i>	172,17	194,27	217,26	216,92	218,37
Pengeluaran Konsumsi Pemerintah <i>Government Consumption Expenditure</i>	2 183,33	2 204,89	2 225,94	2 161,04	2 266,79
Pembentukan Modal Tetap Bruto <i>Gross Fixed Capital Formation</i>	2 609,15	2 892,31	3 104,81	3 066,03	3 234,11
Perubahan Inventori <i>Changes in Inventories</i>	317,73	342,71	375,86	462,17	489,11
Net Ekspor Barang dan Jasa / Net Exports of Goods and Services	- 1 022,53	- 1 088,66	- 1 151,13	- 1 053,44	- 800,77
Produk Domestik Regional Bruto/Gross Regional Domestic Product	11 712,51	12 618,05	13 544,74	13 843,00	14 880,42

Catatan/Note: *) Angka Sementara/Temporary Number

**) Angka Sangat Sementara/Very Temporary Numbers

Sumber/Source: Badan Pusat Statistik Kabupaten Mandailing Natal/BPS-Statistics of Mandailing Natal Regency

Tabel 12.6
Table

Produk Domestik Regional Bruto Atas Dasar Harga Konstan 2010 Menurut Jenis Pengeluaran di Kabupaten Mandailing Natal (miliar rupiah), 2017–2021
Gross Regional Domestic Product at 2010 Constant Market Prices by Type of Expenditure in Mandailing Natal Regency (billion rupiahs), 2017–2021

Jenis Pengeluaran Type of Expenditure	2017	2018	2019	2020*	2021**
(1)	(2)	(3)	(4)	(5)	(6)
Pengeluaran Konsumsi Rumah Tangga <i>Household Consumption Expenditure</i>	5 448,00	5 730,42	6 047,00	6 003,39	6 158,00
Pengeluaran Konsumsi LNPRT <i>NPISH Consumption Expenditure</i>	115,10	125,61	137,51	132,89	132,62
Pengeluaran Konsumsi Pemerintah <i>Government Consumption Expenditure</i>	1 492,62	1 511,96	1 519,39	1 487,33	1 541,42
Pembentukan Modal Tetap Bruto <i>Gross Fixed Capital Formation</i>	2 032,82	2 166,83	2 312,36	2 222,66	2 298,77
Perubahan Inventori <i>Changes in Inventories</i>	235,96	245,87	255,26	296,59	301,72
Net Ekspor Barang dan Jasa / <i>Net Exports of Goods and Services</i>	- 908,00	- 876,54	- 895,04	- 854,20	- 846,63
Produk Domestik Regional Bruto/Gross Regional Domestic Product	8 416,50	8 904,14	9 376,46	9 288,65	9 585,90

Catatan/Note: *) Angka Sementara/Temporary Number

**) Angka Sangat Sementara/Very Temporary Numbers

Sumber/Source: Badan Pusat Statistik Kabupaten Mandailing Natal/BPS-Statistics of Mandailing Natal Regency

13

PERBANDINGAN ANTAR KABUPATEN/KOTA REGENCY/MUNICIPAL COMPARISON

Indeks Pembangunan Manusia

Kabupaten Mandailing Natal menduduki urutan ke **29** dari **33** Kabupaten/Kota di Sumatera Utara tahun 2021 yaitu dengan indeks 67,19

PERSENTASE PENDUDUK MISKIN SUMATERA UTARA

9,01% atau
1 343 869 jiwa

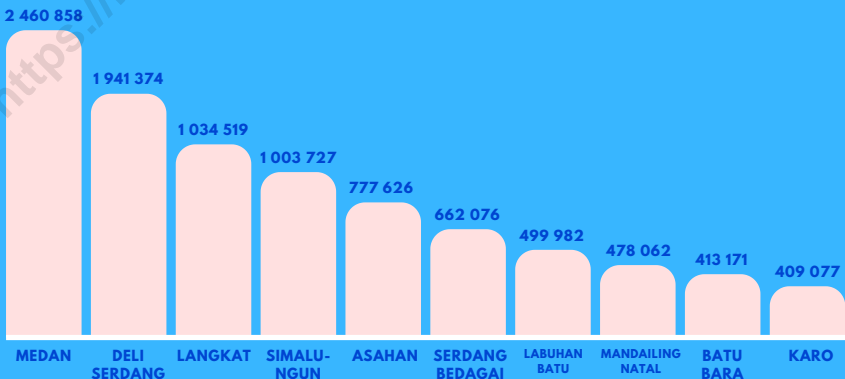


PERSENTASE PENDUDUK MISKIN MANDAILING NATAL



9,49% atau
43 240 jiwa

SEPULUH KABUPATEN/KOTA DENGAN JUMLAH PENDUDUK TERTINGGI DI SUMATERA UTARA TAHUN 2021



TINGKAT PARTISIPASI ANGKATAN KERJA MANDAILING NATAL MENDUDUKI URUTAN KE **19** DI SUMATERA UTARA YAITU 69,79 PERSEN

PENJELASAN TEKNIS

1. Ada sebanyak 33 wilayah administratif yang ada di wilayah provinsi Sumatera Utara. Sebanyak 8 wilayah berstatus kotamadya, dan 25 sisanya berstatus kabupaten.
2. Perbandingan antar kabupaten/kota diperlukan untuk melihat perkembangan pembangunan di masing-masing kabupaten/kota yang ada di provinsi Sumatera Utara.

TECHNICAL NOTES

1. *There are 33 administrative regions in the province of Sumatera Utara. 8 of the regions are municipality area and the rest are regency area.*
2. *Comparison between the regency/ municipality is required to see development in their respective regency/ municipalities in the province of Sumatera Utara.*

<https://mandailingnataalkab.bps.go.id>

ULASAN

Kabupaten Mandailing Natal adalah kabupaten dengan luas wilayah terbesar kedua di Sumatera Utara. Luas wilayahnya mencapai 8,40 persen wilayah Sumatera Utara. Namun jika melihat jumlah penduduknya, Kabupaten Mandailing Natal menduduki urutan ke delapan dibandingkan yang lainnya.

Jika melihat persentase penduduk miskin, penduduk miskin terbanyak berada di Kabupaten Nias Barat (26,42 persen), dan Kabupaten dengan jumlah penduduk miskin terkecil adalah Kabupaten Deli Serdang yaitu hanya sebesar 4,01 persen.

Indeks Pembangunan Manusia (IPM) tertinggi di Sumatera Utara adalah di Kota Medan dan paling kecil adalah Kabupaten Nias Barat. Sedangkan Kabupaten Mandailing Natal menduduki urutan ke 29 dari 33 kabupaten/kota yang ada. Angka harapan hidup di Kabupaten Mandailing Natal sebesar 62,65 tahun dengan harapan lama sekolah 13,61 tahun dan rata-rata lama sekolah 8,63 tahun.

Padang lawas dan Labuhanbatu Utara menduduki peringkat pertama dengan pertumbuhan ekonomi tertinggi di Sumatera Utara (3,83 persen). Sedangkan Pematang Siantar menduduki peringkat terbawah dengan pertumbuhan ekonomi terendah, yaitu sebesar 1,25 persen.

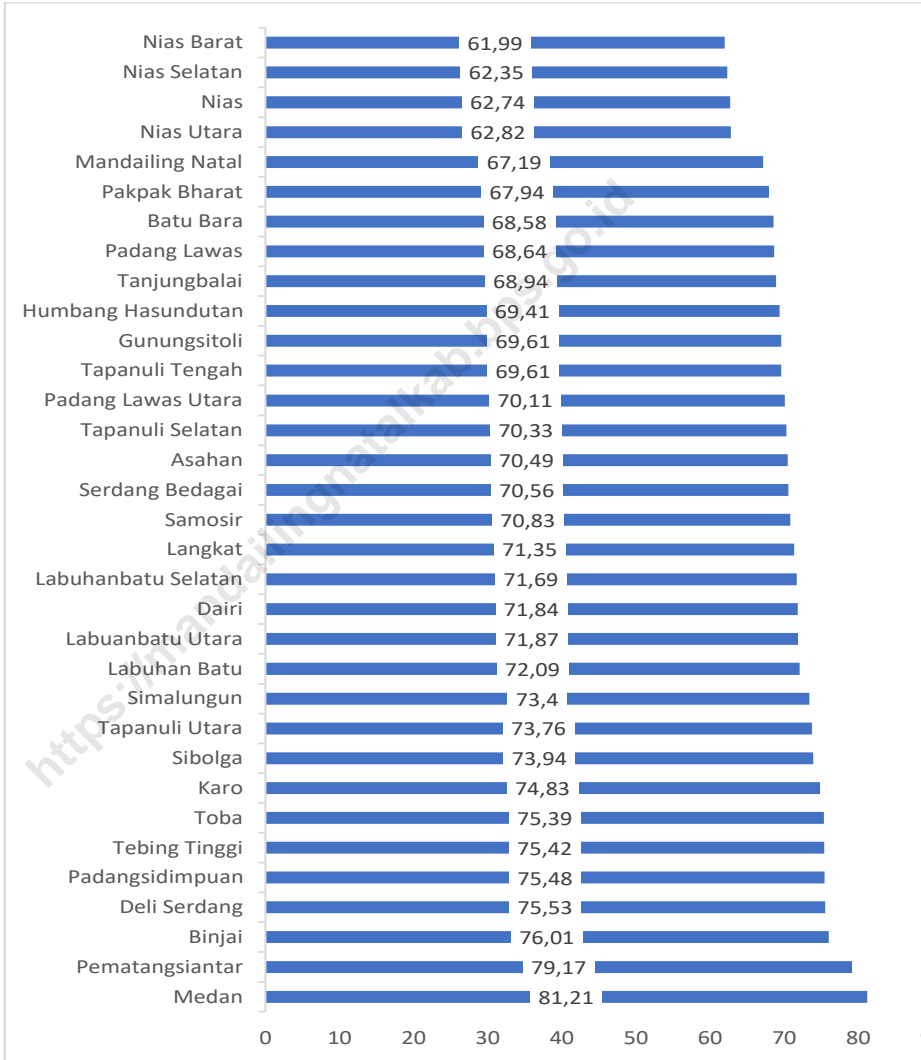
DESCRIPTION

Mandailing Natal Regency has the second largest area in Sumatera Utara Province after Langkat Regency. The total area reaches 8.40 percent of the region of Sumatera Utara Province. Otherwise the population of Mandailing Natal Regency ranks eighth compared to the others.

In terms of percentage of poor people, most of the poor are in Nias Barat Regency (26,42 percent), and the district with the smallest number of poorest is Deli Serdang Regency which is only 4,01 percent.

The highest Human Development Index (HDI) in Sumatera Utara Province is in Medan Municipality and the smallest is in Nias Barat Regency. While Mandailing Natal Regency was ranked 29th out of 33rd regency/municipality. Life expectancy in Mandailing Natal Regency is 62,65 year with the expected years of school is 13,61 years and mean year schooling is 8,63 years.

Padang Lawas and Labuhanbatu Utara was the first ranked with the highest economic growth in Sumatera Utara Province (3,83 percent). While Pematang Siantar has the lowest ranked with the smallest growth of economics, which amounted to 1,25 percent.

Gambar
Figures 13.1**Indeks Pembangunan Manusia (IPM) Menurut Kabupaten/Kota di Sumatera Utara, 2021**
Human Development Index (HDI) by Regency/ Municipality in Sumatera Utara Province, 2021

Sumber/Source: BPS, Survei Sosial Ekonomi Nasional (Susenas)/BPS-Statistics Indonesia, National Socioeconomic Survey

Tabel
Table 13.1

Penduduk, Distribusi Persentase Penduduk, Kepadatan Penduduk, Rasio Jenis Kelamin Penduduk Menurut Kabupaten/Kota, 2020 dan 2021
Population, Population Growth Rate, Percentage Distribution of Population, Population Density, and Population Sex Ratio by Regency/Municipality, 2020 and 2021

Kabupaten/Kota Regency/Municipality	Penduduk Population		
	2019 ¹⁾	2020 ²⁾	2021 ³⁾
(1)	(2)	(3)	(4)
Kabupaten/Regency			
01 Nias	143 319	146 672	147 794
02 Mandailing Natal	447 287	472 886	478 062
03 Tapanuli Selatan	281 931	300 911	303 685
04 Tapanuli Tengah	376 667	365 177	369 300
05 Tapanuli Utara	301 789	312 758	315 222
06 Toba	183 712	206 199	208 754
07 Labuhan Batu	494 178	493 899	499 982
08 Asahan	729 795	769 960	777 626
09 Simalungun	867 922	990 246	1 003 727
10 Dairi	284 304	308 764	311 665
11 Karo	415 878	404 998	409 077
12 Deli Serdang	2 195 709	1 931 441	1 941 374
13 Langkat	1 041 775	1 030 202	1 034 519
14 Nias Selatan	319 902	360 531	366 163
15 Humbang Hasundutan	190 186	197 751	199 719
16 Pakpak Bharat	48 935	52 351	53 315
17 Samosir	126 188	136 441	137 696
18 Serdang Bedagai	616 396	657 490	662 076
19 Batu Bara	416 493	410 678	413 171
20 Padang Lawas Utara	272 713	260 720	263 551
21 Padang Lawas	281 239	261 011	263 719
22 Labuhanbatu Selatan	338 982	314 094	316 798
23 Labuanbatu Utara	363 816	381 994	385 869
24 Nias Utara	137 967	147 274	148 790
25 Nias Barat	82 154	89 994	90 585
Kota/Municipality			
71 Sibolga	87 626	89 584	89 932
72 Tanjungbalai	175 223	176 027	177 640
73 Pematangsiantar	255 317	268 254	270 768
74 Tebing Tinggi	164 402	172 838	174 969
75 Medan	2 279 894	2 435 252	2 460 858
76 Binjai	276 597	291 842	295 361
77 Padangsidimpuan	221 827	225 105	227 674
78 Gunungsitoli	142 426	136 017	136 707
Sumatera Utara	14 562 549	14 799 361	14 936 148

Lanjutan Tabel/*Continued Table* 13.1

Kabupaten/Kota Regency/Municipality	Persentase Penduduk Percentage of Total Populatio		Kepadatan Penduduk per km2 Population Density per sq.km2	
	2020	2021	2020	2021
(1)	(7)	(8)	(9)	(10)
Kabupaten/Regency				
01 Nias	0,99	0,99	79,60	80,21
02 Mandailing Natal	3,20	3,20	77,09	77,94
03 Tapanuli Selatan	2,03	2,03	49,90	50,36
04 Tapanuli Tengah	2,47	2,47	166,90	168,78
05 Tapanuli Utara	2,11	2,11	82,49	83,14
06 Toba	1,39	1,40	88,54	89,64
07 Labuhan Batu	3,34	3,35	229,08	231,90
08 Asahan	5,20	5,21	207,97	210,04
09 Simalungun	6,69	6,72	226,65	229,74
10 Dairi	2,09	2,09	160,16	161,67
11 Karo	2,74	2,74	190,41	192,33
12 Deli Serdang	13,05	13,00	861,60	866,04
13 Langkat	6,96	6,93	164,52	165,21
14 Nias Selatan	2,44	2,45	197,53	200,62
15 Humbang Hasundutan	1,34	1,34	84,68	85,52
16 Pakpak Bharat	0,35	0,36	42,97	43,76
17 Samosir	0,92	0,92	65,94	66,55
18 Serdang Bedagai	4,44	4,43	346,01	348,42
19 Batu Bara	2,77	2,77	445,32	448,03
20 Padang Lawas Utara	1,76	1,76	66,54	67,27
21 Padang Lawas	1,76	1,77	67,05	67,75
22 Labuhanbatu Selatan	2,12	2,12	87,35	88,10
23 Labuanbatu Utara	2,58	2,58	106,97	108,06
24 Nias Utara	1,00	1,00	122,44	123,71
25 Nias Barat	0,61	0,61	189,97	191,22
Kota/Municipality				
71 Sibolga	0,61	0,60	2 168,58	2 177,00
72 Tanjungbalai	1,19	1,19	1 632,45	1 647,41
73 Pematangsiantar	1,81	1,81	4 819,51	4 864,68
74 Tebing Tinggi	1,17	1,17	5 575,42	5 644,16
75 Medan	16,46	16,48	9 189,63	9 286,26
76 Binjai	1,97	1,98	4 930,60	4 990,05
77 Padangsidimpuan	1,52	1,52	1 963,24	1 985,64
78 Gunungsitoli	0,92	0,92	484,43	486,88
Sumatera Utara	100,00	100,00	177,9	202,78

Lanjutan Tabel/*Continued Table 13.1*

Kabupaten/Kota <i>Regency/Municipality</i>	Rasio Jenis Kelamin Penduduk <i>Population Sex Ratio</i>	
	2020	2021
(1)	(11)	(12)
Kabupaten/Regency		
01 Nias	95,60	95,66
02 Mandailing Natal	99,19	99,25
03 Tapanuli Selatan	100,92	100,99
04 Tapanuli Tengah	101,35	101,42
05 Tapanuli Utara	99,74	99,80
06 Toba	99,52	99,58
07 Labuhan Batu	102,90	102,97
08 Asahan	102,32	102,38
09 Simalungun	100,89	100,95
10 Dairi	100,32	100,38
11 Karo	97,80	97,86
12 Deli Serdang	101,25	101,32
13 Langkat	102,23	102,30
14 Nias Selatan	100,73	100,79
15 Humbang Hasundutan	100,17	100,23
16 Pakpak Bharat	102,09	102,15
17 Samosir	99,23	99,29
18 Serdang Bedagai	101,44	101,51
19 Batu Bara	101,19	101,25
20 Padang Lawas Utara	103,96	104,03
21 Padang Lawas	101,50	101,56
22 Labuhanbatu Selatan	104,30	104,37
23 Labuanbatu Utara	103,04	103,10
24 Nias Utara	98,86	98,93
25 Nias Barat	94,82	94,87
Kota/Municipality		
71 Sibolga	100,55	100,62
72 Tanjungbalai	102,64	102,70
73 Pematangsiantar	97,77	97,83
74 Tebing Tinggi	99,11	99,17
75 Medan	99,09	99,15
76 Binjai	99,92	99,98
77 Padangsidimpuan	99,03	99,09
78 Gunungsitoli	94,64	94,70
Sumatera Utara	100,61	100,67

Catatan : 1) Hasil Sensus Penduduk (SP) 2020 (September)
 2) Hasil Proyeksi Penduduk Interim 2020-2023 (Pertengahan tahun/Juni)
 3) Laju Pertumbuhan penduduk dihitung berdasarkan penduduk tahun 2010 (Mei) dibandingkan dengan penduduk tahun 2020 (September)

Sumber/Source: BPS dan Kementerian Dalam Negeri/BPS-Statistucs Indonesia and Ministry of Home Affairs

Tabel 13.2
Table

Rumah Tangga dan Rata-rata Banyaknya Anggota Rumah Tangga Menurut Kabupaten/Kota di Provinsi Sumatera Utara, 2020 dan 2021
Number of Households and Average Household Size by Regency/Municipality in Sumatera Utara Province, 2020 and 2021

Kabupaten/Kota Regency/Municipality	Rumah Tangga Household		Rata-rata Banyaknya Anggota Rumah Tangga Average Household Size	
	2020 (7)	2021 (8)	2020 (9)	2021 (10)
Kabupaten/Regency				
01 Nias	28 821	29 551	5,01	5,00
02 Mandailing Natal	105 859	111 707	4,28	4,28
03 Tapanuli Selatan	63 651	70 366	4,32	4,32
04 Tapanuli Tengah	83 392	79 211	4,66	4,66
05 Tapanuli Utara	70 256	72 713	4,33	4,34
06 Toba	44 993	50 942	4,10	4,10
07 Labuhan Batu	114 482	112 586	4,44	4,44
08 Asahan	172 029	181 363	4,29	4,29
09 Simalungun	222 132	255 701	3,92	3,93
10 Dairi	67 996	74 344	4,19	4,19
11 Karo	114 546	109 624	3,73	3,73
12 Deli Serdang	530 846	453 533	4,28	4,28
13 Langkat	257 316	253 766	4,08	4,08
14 Nias Selatan	67 725	76 585	4,78	4,78
15 Humbang Hasundutan	43 576	45 146	4,42	4,42
16 Pakpak Bharat	11 375	12 012	4,44	4,44
17 Samosir	30 400	33 052	4,16	4,17
18 Serdang Bedagai	149 942	161 143	4,11	4,11
19 Batu Bara	96 663	94 588	4,37	4,37
20 Padang Lawas Utara	65 499	61 258	4,30	4,30
21 Padang Lawas	67 249	60 763	4,34	4,34
22 Labuhanbatu Selatan	82 823	74 842	4,23	4,23
23 Labuanbatu Utara	85 183	89 253	4,32	4,32
24 Nias Utara	28 575	30 580	4,87	4,87
25 Nias Barat	16 209	17 875	5,07	5,07
Kota/Municipality				
71 Sibolga	18 790	19 298	4,66	4,66
72 Tanjungbalai	38 123	37 981	4,68	4,68
73 Pematangsiantar	60 238	63 305	4,28	4,28
74 Tebing Tinggi	39 957	41 816	4,18	4,18
75 Medan	528 159	564 619	4,36	4,36
76 Binjai	64 530	67 777	4,36	4,36
77 Padangsidimpuan	50 848	50 981	4,47	4,47
78 Gunungsitoli	29 691	28 042	4,88	4,88
Sumatera Utara	3 453 874	3 486 323	4,28	4,28

Sumber/Source: BPS Provinsi Sumatera Utara/ BPS-Statistics of Sumatera Utara Province

Tabel 13.3
Table

Jumlah Penduduk menurut Jenis Kelamin, Rasio Jenis Kelamin dan Kabupaten/Kota (jiwa) , 2021
Number of Population by Type of Sex, Sex Ratio and Regency/Municipality (person), 2021

Kabupaten/Kota Regency/Municipality	Laki-laki Male	Perempuan Female	Jumlah Total	Rasio Jenis Kelamin Sex Ratio
(1)	(7)	(8)	(9)	(10)
Kabupaten/Regency				
01 Nias	72 257	75 537	147 794	95,66
02 Mandailing Natal	238 130	239 932	478 062	99,25
03 Tapanuli Selatan	152 589	151 096	303 685	100,99
04 Tapanuli Tengah	185 948	183 352	369 300	101,42
05 Tapanuli Utara	157 457	157 765	315 222	99,80
06 Toba	104 157	104 597	208 754	99,58
07 Labuhan Batu	253 645	246 337	499 982	102,97
08 Asahan	393 392	384 234	777 626	102,38
09 Simalungun	504 242	499 485	1 003 727	100,95
10 Dairi	156 130	155 535	311 665	100,38
11 Karo	202 327	206 750	409 077	97,86
12 Deli Serdang	977 039	964 335	1 941 374	101,32
13 Langkat	523 131	511 388	1 034 519	102,30
14 Nias Selatan	183 801	182 362	366 163	100,79
15 Humbang Hasundutan	99 974	99 745	199 719	100,23
16 Pakpak Bharat	26 941	26 374	53 315	102,15
17 Samosir	68 604	69 092	137 696	99,29
18 Serdang Bedagai	333 515	328 561	662 076	101,51
19 Batu Bara	207 870	205 301	413 171	101,25
20 Padang Lawas Utara	134 378	129 173	263 551	104,03
21 Padang Lawas	132 881	130 838	263 719	101,56
22 Labuhanbatu Selatan	161 787	155 011	316 798	104,37
23 Labuanbatu Utara	195 881	189 988	385 869	103,10
24 Nias Utara	73 993	74 797	148 790	98,93
25 Nias Barat	44 101	46 484	90 585	94,87
Kota/Municipality				
71 Sibolga	45 104	44 828	89 932	100,62
72 Tanjungbalai	90 004	87 636	177 640	102,70
73 Pematangsiantar	133 900	136 868	270 768	97,83
74 Tebing Tinggi	87 120	87 849	174 969	99,17
75 Medan	1 225 201	1 235 657	2 460 858	99,15
76 Binjai	147 664	147 697	295 361	99,98
77 Padangsidimpuan	113 318	114 356	227 674	99,09
78 Gunungsitoli	66 492	70 215	136 707	94,70
Sumatera Utara	7 492 973	7 443 175	14 936 148	100,67

Sumber/Source: BPS Provinsi Sumatera Utara/ BPS-Statistics of Sumatera Utara Province

Tabel
Table 13.4

Jumlah Penduduk Daerah Perkotaan dan Perdesaan menurut Kabupaten/Kota (jiwa), 2019
Number of Population Urban and Rural by Regency/ Municipality (person), 2019

Kabupaten/Kota Regency/Municipality	Daerah Area		Jumlah Total
	Perkotaan Urban	Perdesaan Rural	
(1)	(7)	(8)	(9)
Kabupaten/Regency			
01 Nias	1 376	141 943	143 319
02 Mandailing Natal	75 358	371 929	447 287
03 Tapanuli Selatan	12 969	268 962	281 931
04 Tapanuli Tengah	103 396	273 271	376 667
05 Tapanuli Utara	31 980	269 809	301 789
06 Toba	45 678	138 034	183 712
07 Labuhan Batu	201 057	293 121	494 178
08 Asahan	287 985	441 810	729 795
09 Simalungun	305 733	562 189	867 922
10 Dairi	51 031	233 273	284 304
11 Karo	122 025	293 853	415 878
12 Deli Serdang	1 661 312	534 397	2 195 709
13 Langkat	354 824	686 951	1 041 775
14 Nias Selatan	9 745	310 157	319 902
15 Humbang Hasundutan	24 678	165 508	190 186
16 Pakpak Bharat	2 138	46 797	48 935
17 Samosir	12 076	114 112	126 188
18 Serdang Bedagai	247 122	369 274	616 396
19 Batu Bara	132 428	284 065	416 493
20 Padang Lawas Utara	15 110	257 603	272 713
21 Padang Lawas	29 981	251 258	281 239
22 Labuhanbatu Selatan	68 945	270 037	338 982
23 Labuanbatu Utara	49 418	314 398	363 816
24 Nias Utara	3 381	134 586	137 967
25 Nias Barat	0	82 154	82 154
Kota/Municipality			
71 Sibolga	87 626	0	87 626
72 Tanjungbalai	175 223	0	175 223
73 Pematangsiantar	255 317	0	255 317
74 Tebing Tinggi	164 402	0	164 402
75 Medan	2 279 894	0	2 279 894
76 Binjai	264 054	12 543	276 597
77 Padangsidimpuan	165 474	56 353	221 827
78 Gunungsitoli	42 820	99 606	142 426
Sumatera Utara	7 284 556	7 277 993	14 562 549

Catatan/Note: Data Tahun 2020 tidak tersedia

Sumber/Source: BPS, Sensus Penduduk (SP) 2010 dan Proyeksi Penduduk Indonesia 2015–2045/BPS-Statistics Indonesia, 2010
Population Census and Indonesia Population Projection 2015–2045

Tabel 13.5
Table

Penduduk Berumur 15 Tahun ke Atas Menurut Kabupaten/Kota dan Jenis Kegiatan Selama Seminggu yang Lalu di Provinsi Sumatera Utara, 2021
Number of Population Aged 15 Years and Over by Regency and Kind of Activity (person), 2021

Kabupaten/Kota Regency/Municipality	Bekerja Working	Angkatan Kerja/ Economically Active			Jumlah Angkatan Kerja Total of Economically Active	Persentase Bekerja terhadap Angkatan Kerja Percentage of Working to Economically Active
		Pengangguran/Unemployment				
		Pernah Bekerja Ever Worked	Tidak Pernah Bekerja Never Worked	Jumlah Total		
(1)	(8)	(9)	(10)	(11)	(12)	(13)
Kabupaten/Regency						
01 Nias	73 915	537	1 841	2 378	76 293	96,88
02 Mandailing Natal	207 591	4 690	8 845	13 535	221 126	93,88
03 Tapanuli Selatan	140 439	1 985	3 871	5 856	146 295	96,00
04 Tapanuli Tengah	186 530	9 725	4 841	14 566	201 096	92,76
05 Tapanuli Utara	172 950	1 474	1 237	2 711	175 661	98,46
06 Toba	104 253	656	220	876	105 129	99,17
07 Labuhan Batu	214 553	4 560	8 323	12 883	227 436	94,34
08 Asahan	318 285	11 250	10 480	21 730	340 015	93,61
09 Simalungun	449 676	10 487	9 056	19 543	469 219	95,83
10 Dairi	165 755	1 263	1 243	2 506	168 261	98,51
11 Karo	264 624	2 416	2 849	5 265	269 889	98,05
12 Deli Serdang	1 042 338	41 038	63 687	104 725	1 147 063	90,87
13 Langkat	511 155	15 795	11 806	27 601	538 756	94,88
14 Nias Selatan	150 851	1 199	4 946	6 145	156 996	96,09
15 Humbang Hasundutan	107 862	1 281	850	2 131	109 993	98,06
16 Pakpak Bharat	29 775	357	53	410	30 185	98,64
17 Samosir	73 937	231	290	521	74 458	99,30
18 Serdang Bedagai	290 837	7 355	4 530	11 885	302 722	96,07
19 Batu Bara	200 112	8 811	5 366	14 177	214 289	93,38
20 Padang Lawas Utara	143 196	874	3 846	4 720	147 916	96,81
21 Padang Lawas	143 990	2 228	3 880	6 108	150 098	95,93
22 Labuhanbatu Selatan	156 680	3 258	4 478	7 736	164 416	95,29
23 Labuanbatu Utara	162 113	1 683	8 180	9 863	171 976	94,26
24 Nias Utara	65 920	726	1 311	2 037	67 957	97,00
25 Nias Barat	44 057	41	289	330	44 387	99,26
Kota/Municipality						
71 Sibolga	41 124	2 528	1 400	3 928	45 052	91,28
72 Tanjungbalai	79 653	2 752	2 871	5 623	85 276	93,41
73 Pematangsiantar	121 228	9 298	5 686	14 984	136 212	89,00
74 Tebing Tinggi	78 861	4 670	2 534	7 204	86 065	91,63
75 Medan	999 095	59 072	61 993	121 065	1 120 160	89,19
76 Binjai	125 639	4 256	6 462	10 718	136 357	92,14
77 Padangsidimpuan	107 008	5 138	3 142	8 280	115 288	92,82
78 Gunungsitoli	61 848	508	2 608	3 116	64 964	95,20
Sumatera Utara	7 035 850	222 142	253 014	475 156	7 511 006	93,67

Lanjutan Tabel/Continued Table 13.5

Kabupaten/Kota Regency/Municipality	Bukan Angkatan Kerja/ Not Economically Active					Persentase Angkatan Kerja terhadap Penduduk Usia Kerja Percentage of Economically Active to Working Age Population
	Sekolah Attending School	Mengurus Rumah Tangga Housekeeping	Lainnya Others	Jumlah Bukan Angkatan Kerja Total of Not Economically Active	Jumlah Total	
(1)	(8)	(9)	(10)	(11)	(12)	(13)
Kabupaten/Regency						
01 Nias	5 407	7 798	3 785	16 990	93 283	81,79
02 Mandailing Natal	30 641	48 036	17 026	95 703	316 829	69,79
03 Tapanuli Selatan	15 577	25 852	8 960	50 389	196 684	74,38
04 Tapanuli Tengah	21 352	31 286	14 221	66 859	267 955	75,05
05 Tapanuli Utara	9 481	16 989	10 450	36 920	212 581	82,63
06 Toba	9 234	10 629	5 791	25 654	130 783	80,38
07 Labuhan Batu	31 157	87 645	21 528	140 330	367 766	61,84
08 Asahan	41 819	130 494	27 234	199 547	539 562	63,02
09 Simalungun	35 582	113 143	28 787	177 512	646 731	72,55
10 Dairi	10 266	11 364	6 372	28 002	196 263	85,73
11 Karo	13 514	22 036	13 724	49 274	319 163	84,56
12 Deli Serdang	137 371	348 444	84 818	570 633	1 717 696	66,78
13 Langkat	48 294	153 195	39 256	240 745	779 501	69,12
14 Nias Selatan	20 610	25 418	14 271	60 299	217 295	72,25
15 Humbang Hasundutan	6 446	9 056	5 182	20 684	130 677	84,17
16 Pakpak Bharat	1 459	2 021	755	4 235	34 420	87,70
17 Samosir	3 758	5 921	4 105	13 784	88 242	84,38
18 Serdang Bedagai	21 278	107 385	22 164	150 827	453 549	66,75
19 Batu Bara	12 171	69 908	9 771	91 850	306 139	70,00
20 Padang Lawas Utara	9 548	30 243	4 839	44 630	192 546	76,82
21 Padang Lawas	14 640	26 051	8 731	49 422	199 520	75,23
22 Labuhanbatu Selatan	19 169	55 764	8 334	83 267	247 683	66,38
23 Labuanbatu Utara	20 247	54 420	14 987	89 654	261 630	65,73
24 Nias Utara	7 387	9 211	6 940	23 538	91 495	74,27
25 Nias Barat	2 519	4 501	2 673	9 693	54 080	82,08
Kota/Municipality						
71 Sibolga	4 979	10 443	2 808	18 230	63 282	71,19
72 Tanjungbalai	10 296	27 155	5 370	42 821	128 097	66,57
73 Pematangsiantar	18 078	33 776	9 905	61 759	197 971	68,80
74 Tebing Tinggi	7 599	27 225	7 212	42 036	128 101	67,19
75 Medan	180 056	379 492	122 258	681 806	1 801 966	62,16
76 Binjai	20 858	49 699	10 321	80 878	217 235	62,77
77 Padangsidempuan	19 296	27 360	5 904	52 560	167 848	68,69
78 Gunungsitoli	9 644	20 417	8 167	38 228	103 192	62,95
Sumatera Utara	819 733	1 982 377	556 649	3 358 759	10 869 765	69,10

Sumber/Source: BPS, Survei Angkatan Kerja Nasional (Sakernas)/ BPS-National Labour Force Survey

Tabel
Table 13.6

Tingkat Pengangguran Terbuka (TPT) dan Tingkat Partisipasi Angkatan Kerja (TPAK) Menurut Kabupaten/Kota di Provinsi Sumatera Utara, 2019 - 2021
Unemployment Rate (UR) and Labor Force Participation Rate (LFPR) by Regency/Municipality (%), 2019- 2021

Kabupaten/Kota Regency/Municipality	TPT Open Employee Rate			TPAK Labour Force Participan Rate		
	2019	2020	2021	2019	2020	2021
	(1)	(2)	(3)	(4)	(5)	(6)
Kabupaten/Regency						
01 Nias	1,09	3,49	3,12	84,79	81,16	81,79
02 Mandailing Natal	6,35	6,50	6,12	71,35	65,94	69,79
03 Tapanuli Selatan	4,17	4,42	4,00	75,34	78,54	74,38
04 Tapanuli Tengah	7,29	7,54	7,24	71,67	70,91	75,05
05 Tapanuli Utara	1,34	2,94	1,54	81,74	82,18	82,63
06 Toba	1,26	2,50	0,83	82,06	81,21	80,38
07 Labuhan Batu	5,71	6,05	5,66	62,69	64,91	61,84
08 Asahan	6,80	7,24	6,39	65,08	59,62	63,02
09 Simalungun	4,36	4,58	4,17	71,52	71,83	72,55
10 Dairi	1,59	1,75	1,49	87,01	70,22	85,73
11 Karo	1,08	1,83	1,95	83,78	83,93	84,56
12 Deli Serdang	5,69	9,50	9,13	68,83	67,23	66,78
13 Langkat	5,28	7,02	5,12	68,90	69,92	69,12
14 Nias Selatan	2,24	4,15	3,91	72,57	77,14	72,25
15 Humbang Hasundutan	0,33	0,84	1,94	88,43	87,13	84,17
16 Pakpak Bharat	0,18	1,93	1,36	88,09	88,95	87,70
17 Samosir	1,25	1,20	0,70	81,68	52,17	84,38
18 Serdang Bedagai	4,35	5,54	3,93	70,74	69,82	66,75
19 Batu Bara	6,70	6,48	6,62	65,03	69,10	70,00
20 Padang Lawas Utara	3,20	3,11	3,19	78,10	66,04	76,82
21 Padang Lawas	4,22	4,11	4,07	76,32	76,93	75,23
22 Labuhanbatu Selatan	4,75	4,90	4,71	65,73	60,94	66,38
23 Labuanbatu Utara	5,81	6,82	5,74	66,91	68,08	65,73
24 Nias Utara	3,06	4,54	3,00	75,71	73,71	74,27
25 Nias Barat	1,65	1,71	0,74	82,11	51,83	82,08
Kota/Municipality						
71 Sibolga	7,46	8,00	8,72	71,24	70,38	71,19
72 Tanjungbalai	6,75	6,97	6,59	65,02	65,84	66,57
73 Pematangsiantar	11,12	11,50	11,00	71,30	70,45	68,80
74 Tebing Tinggi	8,60	9,98	8,37	66,82	69,27	67,19
75 Medan	8,50	10,74	10,81	65,16	63,62	62,16
76 Binjai	6,09	8,67	7,86	67,02	65,14	62,77
77 Padangsidimpuan	4,34	7,45	7,18	73,16	73,24	68,69
78 Gunungsitoli	5,58	5,94	4,80	71,67	62,82	62,95
Sumatera Utara	5,39	6,91	6,33	70,37	68,67	69,10

Sumber/Source: BPS, Survei Angkatan Kerja Nasional (Sakernas)/ BPS-National Labour Force Survey

Tabel
Table 13.7

Persentase Penduduk yang Masih Sekolah menurut Kabupaten/Kota dan Kelompok Umur (%), 2021
Percentage of Population Attending School by Regency/ Municipality and Age Group (%), 2021

Kabupaten/Kota Regency/Municipality	Kelompok Umur Pendidikan (tahun) Age Group of School (year)				
	7-12	13-15	16-18	19-24	7-15
	(1)	(2)	(3)	(4)	(5)
Kabupaten/Regency					
01 Nias	98,51	94,46	77,58	19,05	75,03
02 Mandailing Natal	99,50	95,78	75,54	18,08	70,90
03 Tapanuli Selatan	98,32	97,88	79,08	21,32	75,04
04 Tapanuli Tengah	99,09	98,26	86,68	18,98	75,98
05 Tapanuli Utara	99,00	98,54	82,88	27,43	80,37
06 Toba	99,07	97,96	89,67	18,51	79,69
07 Labuhan Batu	99,41	95,75	76,52	23,34	72,00
08 Asahan	99,49	95,78	68,71	17,35	68,41
09 Simalungun	99,02	97,05	71,76	27,08	75,98
10 Dairi	99,56	97,89	89,24	20,39	79,24
11 Karo	98,79	93,24	84,41	17,56	72,58
12 Deli Serdang	99,71	98,22	78,84	25,86	72,68
13 Langkat	99,49	98,56	75,51	23,72	73,97
14 Nias Selatan	97,48	85,20	82,38	22,40	71,10
15 Humbang Hasundutan	99,10	98,93	91,41	16,68	82,16
16 Pakpak Bharat	99,16	96,98	90,47	15,85	77,88
17 Samosir	99,32	98,18	93,66	10,95	78,31
18 Serdang Bedagai	99,01	96,88	78,24	12,57	67,95
19 Batu Bara	99,28	97,33	69,26	22,89	71,65
20 Padang Lawas Utara	99,22	97,20	76,06	22,30	75,00
21 Padang Lawas	99,29	96,49	73,89	32,11	74,94
22 Labuhanbatu Selatan	99,31	91,82	76,76	25,92	72,75
23 Labuanbatu Utara	99,33	97,10	76,43	29,16	74,11
24 Nias Utara	98,77	96,98	83,48	21,25	75,83
25 Nias Barat	99,39	97,57	90,15	17,26	75,48
Kota/Municipality					
71 Sibolga	99,41	97,90	79,42	17,41	69,28
72 Tanjungbalai	99,85	97,18	72,06	13,10	67,69
73 Pematangsiantar	99,31	97,64	83,02	37,10	75,54
74 Tebing Tinggi	98,68	97,22	70,93	18,98	65,97
75 Medan	99,82	98,13	80,81	43,80	74,75
76 Binjai	99,19	98,99	80,68	24,75	69,47
77 Padangsidimpuan	99,24	98,96	82,19	33,29	73,93
78 Gunungsitoli	99,62	99,58	86,26	24,07	71,64
Sumatera Utara	99,32	96,99	78,66	27,05	73,45

Sumber/Source: BPS, Survei Sosial Ekonomi Nasional (Susenas)/BPS-Statistics Indonesia, National Socioeconomic Survey

Tabel
Table 13.8

Angka Partisipasi Kasar (APK) menurut Kabupaten/Kota, 2021
Gross Enrolment Rate by Regency/Municipality, 2021

Kabupaten/Kota Regency/Municipality	Angka Partisipasi Kasar (APK) Gross Enrolment Rate			
	SD	SMP	SMA	PT
(1)	(2)	(3)	(4)	(5)
Kabupaten/Regency				
01 Nias	112,33	88,97	93,87	16,43
02 Mandailing Natal	108,94	91,99	84,68	19,21
03 Tapanuli Selatan	110,12	89,58	94,46	26,65
04 Tapanuli Tengah	116,56	100,87	84,04	23,72
05 Tapanuli Utara	112,06	91,92	95,67	28,22
06 Toba	107,46	96,73	112,97	11,86
07 Labuhan Batu	107,75	92,28	99,79	11,37
08 Asahan	107,99	83,93	82,01	23,53
09 Simalungun	108,47	83,50	88,07	30,19
10 Dairi	108,41	101,06	91,75	15,16
11 Karo	106,17	94,10	100,79	16,89
12 Deli Serdang	101,23	94,34	98,17	25,47
13 Langkat	110,41	88,47	101,43	19,44
14 Nias Selatan	108,60	87,05	87,19	18,31
15 Humbang Hasundutan	108,85	96,68	94,56	17,50
16 Pakpak Bharat	110,46	100,35	99,68	14,41
17 Samosir	116,54	99,47	96,16	17,32
18 Serdang Bedagai	115,37	83,81	93,88	17,10
19 Batu Bara	111,20	80,98	96,93	16,28
20 Padang Lawas Utara	112,84	95,12	102,33	14,39
21 Padang Lawas	108,99	93,44	108,17	19,12
22 Labuhanbatu Selatan	103,06	93,75	98,36	15,91
23 Labuanbatu Utara	108,89	85,10	112,51	17,58
24 Nias Utara	110,06	89,70	102,36	20,25
25 Nias Barat	114,97	93,99	104,67	11,31
Kota/Municipality				
71 Sibolga	107,71	91,45	103,10	23,43
72 Tanjungbalai	106,75	90,14	92,29	17,29
73 Pematangsiantar	112,72	85,62	110,55	41,11
74 Tebing Tinggi	109,97	86,13	91,68	18,12
75 Medan	104,98	100,89	101,26	42,59
76 Binjai	103,26	86,84	96,29	32,92
77 Padangsidimpuan	106,82	91,65	92,09	45,49
78 Gunungsitoli	112,96	95,16	94,29	27,04
Sumatera Utara	107,85	91,87	96,75	26,12

Sumber/Source: BPS, Survei Sosial Ekonomi Nasional (Susenas)/BPS-Statistics Indonesia, National Socioeconomic Survey

Tabel
Table 13.9

Angka Partisipasi Murni (APM) menurut Kabupaten/Kota, 2021
Net Enrolment Rate by Regency/Municipality, 2021

Kabupaten/Kota Regency/Municipality	Angka Partisipasi Murni (APM) Net Enrolment Rate			
	SD	SMP	SMA	PT
(1)	(2)	(3)	(4)	(5)
Kabupaten/Regency				
01 Nias	99,22	77,80	73,02	16,63
02 Mandailing Natal	99,65	84,69	69,66	20,40
03 Tapanuli Selatan	98,30	80,80	81,22	23,46
04 Tapanuli Tengah	99,09	88,21	75,91	24,35
05 Tapanuli Utara	99,41	89,22	90,55	24,24
06 Toba	99,26	92,85	89,83	26,94
07 Labuhan Batu	99,23	88,14	88,31	14,29
08 Asahan	99,49	86,52	81,22	22,75
09 Simalungun	99,02	80,31	86,83	24,77
10 Dairi	99,20	91,24	88,90	19,50
11 Karo	98,53	91,22	81,16	24,35
12 Deli Serdang	95,09	73,19	82,23	25,67
13 Langkat	99,74	81,65	77,98	18,13
14 Nias Selatan	96,69	79,07	75,36	16,70
15 Humbang Hasundutan	99,10	92,84	93,44	30,58
16 Pakpak Bharat	99,05	90,40	85,35	23,64
17 Samsir	99,32	91,51	86,99	8,84
18 Serdang Bedagai	99,31	81,10	82,03	18,08
19 Batu Bara	99,07	78,45	70,61	12,33
20 Padang Lawas Utara	99,28	83,89	73,07	13,49
21 Padang Lawas	99,32	85,41	74,03	18,12
22 Labuhanbatu Selatan	98,96	90,68	77,39	19,40
23 Labuanbatu Utara	99,16	77,77	70,52	18,67
24 Nias Utara	98,97	82,31	83,53	12,81
25 Nias Barat	99,39	84,50	84,62	21,61
Kota/Municipality				
71 Sibolga	99,63	88,66	81,77	20,79
72 Tanjungbalai	98,82	89,91	82,14	19,14
73 Pematangsiantar	99,66	82,19	87,64	41,93
74 Tebing Tinggi	98,10	85,08	87,23	28,40
75 Medan	93,62	81,48	72,87	46,26
76 Binjai	99,51	83,62	86,72	39,36
77 Padangsidimpuan	99,55	86,24	87,03	43,96
78 Gunungsitoli	98,91	82,36	86,56	31,13
Sumatera Utara	97,83	82,40	79,85	27,25

Sumber/Source: BPS, Survei Sosial Ekonomi Nasional (Susenas)/BPS-Statistics Indonesia, National Socioeconomic Survey

Tabel
Table 13.10

**Indikator Kemiskinan menurut Kabupaten/Kota di
Provinsi Sumatera Utara, 2021**
*Poverty Indicators by Regency in Sumatera Utara Province,
2021*

Kabupaten/Kota <i>Regency/Municipality</i>	Jumlah Penduduk Miskin (dalam ribu)	Persentase Penduduk Miskin	Indeks Kedalaman Kemiskinan (P1)	Indeks Keparahan Kemiskinan (P2)	Garis Kemiskinan (Rp/Kapita/ Bulan)
(1)	(2)	(3)	(4)	(5)	(6)
Kabupaten/Regency					
01 Nias	24,33	16,82	1,91	0,32	428 739
02 Mandailing Natal	43,24	9,49	1,14	0,19	423 017
03 Tapanuli Selatan	25,01	8,80	0,87	0,16	420 431
04 Tapanuli Tengah	49,95	12,67	1,84	0,44	429 050
05 Tapanuli Utara	29,72	9,72	1,18	0,21	437 428
06 Toba	16,61	8,99	1,00	0,18	435 332
07 Labuhan Batu	45,03	8,74	0,98	0,18	457 021
08 Asahan	69,29	9,35	1,37	0,33	377 752
09 Simalungun	76,99	8,81	1,47	0,35	416 714
10 Dairi	23,72	8,31	1,09	0,20	408 893
11 Karo	38,01	8,79	1,39	0,38	531 519
12 Deli Serdang	92,52	4,01	0,55	0,16	428 123
13 Langkat	106,59	10,12	1,52	0,33	432 371
14 Nias Selatan	55,16	16,92	2,82	0,76	329 308
15 Humbang Hasundutan	18,71	9,65	1,29	0,30	397 237
16 Pakpak Bharat	4,79	9,35	1,38	0,38	332 644
17 Samosir	16,08	12,68	1,84	0,46	370 082
18 Serdang Bedagai	51,16	8,30	0,98	0,20	448 372
19 Batu Bara	52,59	12,38	1,61	0,37	477 564
20 Padang Lawas Utara	28,37	9,92	1,20	0,22	401 435
21 Padang Lawas	25,78	8,69	1,19	0,29	388 404
22 Labuhanbatu Selatan	30,36	8,53	0,99	0,20	426 574
23 Labuanbatu Utara	37,13	10,02	1,87	0,60	497 922
24 Nias Utara	35,84	25,66	4,12	0,97	455 118
25 Nias Barat	21,75	26,42	3,21	0,61	458 533
Kota/Municipality					
71 Sibolga	10,80	12,33	1,49	0,26	485 527
72 Tanjungbalai	24,10	13,40	1,69	0,32	482 602
73 Pematangsiantar	22,06	8,52	1,10	0,26	583 588
74 Tebing Tinggi	17,37	10,30	1,74	0,56	536 531
75 Medan	193,03	8,34	1,08	0,23	577 126
76 Binjai	16,46	5,81	0,59	0,11	466 554
77 Padangsidimpuan	17,28	7,53	1,26	0,32	453 777
78 Gunungsitoli	24,02	16,45	1,74	0,30	408 190
Sumatera Utara	1 343,86	9,01	1,51	0,39	525 756

Sumber/Source: BPS, Survei Sosial Ekonomi Nasional (Susenas)/BPS-Statistics Indonesia, National Socioeconomic Survey

Tabel
Table 13.11

**Jumlah Penduduk Miskin Menurut Kabupaten/Kota di
Provinsi Sumatera Utara (ribu), 2017–2021**
*Number of Poor Population by Regency/Municipality in
Sumatera Utara Province (thousand), 2017–2021*

Kabupaten/Kota Regency/Municipality	2017	2018	2019	2020	2021
(1)	(2)	(3)	(4)	(5)	(6)
Kabupaten/Regency					
01 Nias	24,88	22,61	22,10	23,12	24,33
02 Mandailing Natal	48,30	42,39	40,64	41,31	43,24
03 Tapanuli Selatan	29,48	25,63	24,22	23,96	25,01
04 Tapanuli Tengah	53,05	48,53	46,99	47,19	49,95
05 Tapanuli Utara	33,75	29,20	28,57	28,41	29,72
06 Toba	18,49	15,82	15,78	16,05	16,61
07 Labuhan Batu	42,35	41,70	41,52	42,17	45,03
08 Asahan	83,67	74,14	70,53	66,32	69,29
09 Simalungun	91,35	80,30	76,33	73,64	76,99
10 Dairi	24,98	23,19	21,86	22,93	23,72
11 Karo	40,02	35,36	34,08	36,57	38,01
12 Deli Serdang	97,09	88,52	84,94	86,26	92,52
13 Langkat	114,41	105,46	103,08	101,87	106,59
14 Nias Selatan	57,95	52,70	52,51	53,88	55,16
15 Humbang Hasundutan	18,35	16,93	16,60	17,92	18,71
16 Pakpak Bharat	4,95	4,66	4,52	4,59	4,79
17 Samosir	18,43	16,81	15,79	15,80	16,08
18 Serdang Bedagai	56,93	50,49	48,69	49,18	51,16
19 Batu Bara	50,91	51,78	50,46	49,78	52,59
20 Padang Lawas Utara	27,98	26,82	26,06	26,79	28,37
21 Padang Lawas	24,42	23,05	23,17	23,87	25,78
22 Labuhanbatu Selatan	37,82	33,14	30,17	28,63	30,36
23 Labuanbatu Utara	40,24	36,45	34,76	34,86	37,13
24 Nias Utara	39,47	36,33	34,42	34,75	35,84
25 Nias Barat	23,33	23	22,08	22,33	21,75
Kota/Municipality					
71 Sibolga	11,91	10,81	10,82	10,49	10,80
72 Tanjungbalai	24,69	25,30	24,54	23,54	24,10
73 Pematangsiantar	25,35	22,01	21,99	21,23	22,06
74 Tebing Tinggi	19,06	16,64	16,30	16,32	17,37
75 Medan	204,22	186,45	183,79	183,54	193,03
76 Binjai	18,23	16,07	15,61	15,91	16,46
77 Padangsidimpuan	17,76	16,79	16,06	16,56	17,28
78 Gunungsitoli	30,08	25,91	23,06	23,54	24,02
Sumatera Utara	1 453,87	1 324,98	1 282,04	1 283,31	1 343,86

Sumber/Source: BPS, Survei Sosial Ekonomi Nasional (Susenas)/BPS-Statistics Indonesia, National Socioeconomic Survey

Tabel 13.12
Table

Persentase Penduduk Menurut Kabupaten/Kota dan Golongan Pengeluaran per Kapita Sebulan di Provinsi Sumatera Utara, 2020
Percentage of Population by Regency/Municipality and Monthly per Capita Expenditure Class in Sumatera Utara Province, 2020

Kabupaten/Kota Regency/Municipality	Golongan Pengeluaran per Kapita Sebulan				
	Kurang dari 200.000	200.000 - 299.999	300.000- 499.999	500.000- 749.999	750.000- 999.999
(1)	(2)	(3)	(4)	(5)	(6)
Kabupaten/Regency					
01 Nias	0,00	4,00	41,41	35,04	10,58
02 Mandailing Natal	0,00	0,00	11,53	36,50	25,26
03 Tapanuli Selatan	0,00	0,00	6,82	38,56	27,94
04 Tapanuli Tengah	0,00	2,47	24,54	32,57	18,43
05 Tapanuli Utara	0,00	0,00	11,78	39,82	25,09
06 Toba	0,00	0,00	3,23	24,43	26,71
07 Labuhan Batu	0,00	0,09	8,35	29,08	29,99
08 Asahan	0,00	0,21	6,12	25,35	29,78
09 Simalungun	0,00	0,00	5,97	26,89	23,88
10 Dairi	0,00	0,00	7,67	32,12	26,88
11 Karo	0,00	0,00	1,69	10,23	26,78
12 Deli Serdang	0,00	0,81	6,86	21,57	24,17
13 Langkat	0,00	0,19	9,96	39,65	23,59
14 Nias Selatan	0,17	6,30	33,24	33,67	11,93
15 Humbang Hasundutan	0,00	0,68	10,14	45,43	22,51
16 Pakpak Bharat	0,00	0,00	4,70	34,20	26,92
17 Samosir	0,00	0,53	6,56	31,55	25,72
18 Serdang Bedagai	0,00	0,00	7,64	32,04	26,88
19 Batu Bara	0,00	0,33	7,96	34,82	28,95
20 Padang Lawas Utara	0,00	0,00	6,62	39,08	24,34
21 Padang Lawas	0,00	0,00	3,66	39,29	25,67
22 Labuhanbatu Selatan	0,00	0,00	1,04	18,80	34,51
23 Labuanbatu Utara	0,00	1,78	7,86	17,71	34,61
24 Nias Utara	0,00	2,41	32,87	40,22	12,49
25 Nias Barat	0,00	2,97	44,58	34,02	11,68
Kota/Municipality					
71 Sibolga	0,00	0,00	2,03	26,01	26,00
72 Tanjungbalai	0,00	0,00	9,32	24,94	29,10
73 Pematangsiantar	0,00	0,13	3,64	22,90	21,21
74 Tebing Tinggi	0,00	1,99	6,76	20,62	21,37
75 Medan	0,00	0,00	1,79	10,59	18,89
76 Binjai	0,00	0,00	9,81	23,68	21,36
77 Padangsidimpuan	0,00	0,00	7,91	17,62	17,11
78 Gunungsitoli	0,00	0,08	22,73	38,74	15,07
Sumatera Utara	0,004	0,52	8,24	25,91	23,84

Lanjutan Tabel/*Continued Table* 13.12

Kabupaten/Kota <i>Regency/Municipality</i>	Golongan Pengeluaran per Kapita Sebulan			Jumlah <i>Total</i>
	1.000.000- 1.249.999	1.250.000 - 1.499.999	1.500.000- ke atas	
(1)	(7)	(8)	(9)	(10)
Kabupaten/Regency				
01 Nias	5,42	1,56	2,00	100,00
02 Mandailing Natal	12,02	7,22	7,48	100,00
03 Tapanuli Selatan	12,84	9,51	4,32	100,00
04 Tapanuli Tengah	8,05	4,97	8,98	100,00
05 Tapanuli Utara	8,44	4,30	10,58	100,00
06 Toba	15,84	11,23	18,55	100,00
07 Labuhan Batu	13,82	9,20	9,47	100,00
08 Asahan	15,66	9,61	13,27	100,00
09 Simalungun	16,76	12,15	14,35	100,00
10 Dairi	14,75	6,37	12,21	100,00
11 Karo	18,95	13,29	29,06	100,00
12 Deli Serdang	14,32	11,11	21,16	100,00
13 Langkat	15,10	5,13	6,38	100,00
14 Nias Selatan	6,38	3,53	4,77	100,00
15 Humbang Hasundutan	10,05	4,11	7,06	100,00
16 Pakpak Bharat	15,43	10,27	8,49	100,00
17 Samosir	11,47	8,73	15,45	100,00
18 Serdang Bedagai	14,66	7,40	11,37	100,00
19 Batu Bara	13,47	5,11	9,36	100,00
20 Padang Lawas Utara	13,94	9,38	6,64	100,00
21 Padang Lawas	14,26	7,84	9,28	100,00
22 Labuhanbatu Selatan	22,73	13,90	9,03	100,00
23 Labuanbatu Utara	17,64	8,82	11,58	100,00
24 Nias Utara	7,65	2,13	2,22	100,00
25 Nias Barat	3,73	1,22	1,80	100,00
Kota/Municipality				
71 Sibolga	17,15	9,54	19,26	100,00
72 Tanjungbalai	13,90	7,55	15,19	100,00
73 Pematangsiantar	15,49	9,69	26,93	100,00
74 Tebing Tinggi	14,31	12,96	21,99	100,00
75 Medan	15,73	12,01	40,99	100,00
76 Binjai	16,33	9,56	19,25	100,00
77 Padangsidempuan	14,44	13,85	29,07	100,00
78 Gunungsitoli	7,77	3,53	12,08	100,00
Sumatera Utara	14,38	9,22	17,88	100,00

Sumber/*Source*: BPS, Survei Sosial Ekonomi Nasional (Susenas)/BPS-Statistics Indonesia, National Socioeconomic Survey

Tabel 13.13
Table

Persentase Pengeluaran Menurut Kabupaten/Kota dan Golongan Pengeluaran per Kapita Sebulan di Provinsi Sumatera Utara, 2020
Percentage of Expenditure by Regency/Municipality and Monthly per Capita Expenditure Class in Sumatera Utara Province, 2020

Kabupaten/Kota Regency/Municipality	Golongan Pengeluaran per Kapita Sebulan				
	Kurang dari 200.000	200.000 - 299.999	300.000- 499.999	500.000- 749.999	750.000- 999.999
(1)	(2)	(3)	(4)	(5)	(6)
Kabupaten/Regency					
01 Nias	0,00	1,83	27,15	35,55	14,85
02 Mandailing Natal	0,00	0,00	5,66	25,83	24,76
03 Tapanuli Selatan	0,00	0,00	3,51	28,16	28,20
04 Tapanuli Tengah	0,00	0,75	11,91	23,53	18,52
05 Tapanuli Utara	0,00	0,00	5,57	27,04	23,72
06 Toba	0,00	0,00	1,30	13,57	19,50
07 Labuhan Batu	0,00	0,03	3,71	18,67	25,99
08 Asahan	0,00	0,06	2,54	15,53	24,87
09 Simalungun	0,00	0,00	2,25	15,48	18,56
10 Dairi	0,00	0,00	3,39	20,65	23,29
11 Karo	0,00	0,00	0,52	4,92	17,40
12 Deli Serdang	0,00	0,18	2,48	11,56	17,75
13 Langkat	0,00	0,06	4,84	28,95	23,32
14 Nias Selatan	0,05	2,42	20,00	30,83	15,30
15 Humbang Hasundutan	0,00	0,21	5,16	33,68	23,26
16 Pakpak Bharat	0,00	0,00	1,97	22,45	23,88
17 Samosir	0,00	0,14	2,61	18,34	20,41
18 Serdang Bedagai	0,00	0,00	3,44	20,71	23,77
19 Batu Bara	0,00	0,10	3,72	23,60	26,50
20 Padang Lawas Utara	0,00	0,00	3,29	27,35	23,23
21 Padang Lawas	0,00	0,00	1,53	25,62	22,70
22 Labuhanbatu Selatan	0,00	0,00	0,43	11,66	28,78
23 Labuanbatu Utara	0,00	0,46	3,26	11,02	29,23
24 Nias Utara	0,00	1,00	20,09	37,58	16,06
25 Nias Barat	0,00	1,43	30,30	35,58	16,60
Kota/Municipality					
71 Sibolga	0,00	0,00	0,78	13,93	19,36
72 Tanjungbalai	0,00	0,00	4,10	15,30	24,60
73 Pematangsiantar	0,00	0,03	1,22	10,89	13,90
74 Tebing Tinggi	0,00	0,44	2,40	10,35	14,88
75 Medan	0,00	0,00	0,51	4,17	10,15
76 Binjai	0,00	0,00	3,59	13,09	15,65
77 Padangsidimpuan	0,00	0,00	2,30	8,10	10,66
78 Gunungsitoli	0,00	0,03	10,89	27,39	14,90
Sumatera Utara	0,001	0,12	3,12	14,62	18,41

Lanjutan Tabel/*Continued Table* 13.13

Kabupaten/Kota <i>Regency/Municipality</i>	Golongan Pengeluaran per Kapita Sebulan			Jumlah <i>Total</i>
	1.000.000- 1.249.999	1.250.000 - 1.499.999	1.500.000- ke atas	
(1)	(7)	(8)	(9)	(10)
Kabupaten/Regency				
01 Nias	9,90	3,46	7,25	100,00
02 Mandailing Natal	15,13	11,03	17,58	100,00
03 Tapanuli Selatan	16,28	14,67	9,19	100,00
04 Tapanuli Tengah	10,50	7,78	27,00	100,00
05 Tapanuli Utara	10,34	6,42	26,90	100,00
06 Toba	15,16	12,99	37,47	100,00
07 Labuhan Batu	15,29	12,53	23,79	100,00
08 Asahan	16,84	12,52	27,65	100,00
09 Simalungun	17,02	14,89	31,79	100,00
10 Dairi	16,51	8,68	27,47	100,00
11 Karo	15,66	13,33	48,18	100,00
12 Deli Serdang	13,56	12,86	41,62	100,00
13 Langkat	19,21	8,05	15,58	100,00
14 Nias Selatan	10,56	7,11	13,73	100,00
15 Humbang Hasundutan	13,31	6,74	17,64	100,00
16 Pakpak Bharat	17,42	14,37	19,91	100,00
17 Samosir	11,57	10,94	35,99	100,00
18 Serdang Bedagai	16,63	10,37	25,08	100,00
19 Batu Bara	15,93	7,52	22,63	100,00
20 Padang Lawas Utara	17,06	13,94	15,13	100,00
21 Padang Lawas	15,80	10,78	23,57	100,00
22 Labuhanbatu Selatan	24,00	18,22	16,91	100,00
23 Labuanbatu Utara	18,93	11,59	25,51	100,00
24 Nias Utara	12,94	4,48	7,85	100,00
25 Nias Barat	6,97	2,71	6,40	100,00
Kota/Municipality				
71 Sibolga	16,49	10,97	38,46	100,00
72 Tanjungbalai	15,00	9,82	31,19	100,00
73 Pematangsiantar	13,14	10,02	50,81	100,00
74 Tebing Tinggi	13,02	14,31	44,59	100,00
75 Medan	10,86	9,99	64,31	100,00
76 Binjai	15,50	11,27	40,91	100,00
77 Padangsidempuan	11,43	13,60	53,91	100,00
78 Gunungsitoli	9,91	5,71	31,17	100,00
Sumatera Utara	14,29	11,18	38,26	100,00

Sumber/*Source*: BPS, Survei Sosial Ekonomi Nasional (Susenas)/BPS-Statistics Indonesia, National Socioeconomic Survey

Tabel 13.14
Table

Rata-Rata Pengeluaran/Kapita/Bulan dan Persentase Rata-Rata Pengeluaran /Kapita/Bulan Menurut Kabupaten/Kota Dan Jenis Konsumsi di Provinsi Sumatera Utara, 2020
Average Monthly Expenditure per Capita and Percentage of Average Monthly Expenditure per Capita by Regency/ Municipality and Type of Expenditure in Sumatera Utara Province, 2020

Kabupaten/Kota Regency/Municipality	Pengeluaran/Kapita/Bulan Average Monthly Expenditure per Capita			Persentase Pengeluaran/Kapita/Bulan Percentage of Average Monthly Expenditure per Capita		
	Makanan Food	Bukan Makanan Non Food	Jumlah Total	Makanan Food	Bukan Makanan Non Food	Jumlah Total
(1)	(2)	(3)	(4)	(5)	(6)	(7)
Kabupaten/Regency						
01 Nias	351 932	254 508	606 440	58,03	41,97	100,00
02 Mandailing Natal	540 254	344 741	884 995	61,05	38,95	100,00
03 Tapanuli Selatan	536 695	330 067	866 763	61,92	38,08	100,00
04 Tapanuli Tengah	483 409	379 463	862 872	56,02	43,98	100,00
05 Tapanuli Utara	542 253	372 334	914 588	59,29	40,71	100,00
06 Toba	679 294	487 695	1 166 990	58,21	41,79	100,00
07 Labuhan Batu	549 478	442 490	991 968	55,39	44,61	100,00
08 Asahan	554 285	482 440	1 036 725	53,47	46,53	100,00
09 Simalungun	613 148	498 507	1 111 655	55,16	44,84	100,00
10 Dairi	582 111	406 610	988 722	58,88	41,12	100,00
11 Karo	808 453	555 739	1 364 192	59,26	40,74	100,00
12 Deli Serdang	612 846	575 380	1 188 226	51,58	48,42	100,00
13 Langkat	494 844	381 947	876 791	56,44	43,56	100,00
14 Nias Selatan	410 310	256 434	666 745	61,54	38,46	100,00
15 Humbang Hasundutan	523 613	320 285	843 898	62,05	37,95	100,00
16 Pakpak Bharat	574 158	402 024	976 182	58,82	41,18	100,00
17 Samosir	613 177	480 873	1 094 051	56,05	43,95	100,00
18 Serdang Bedagai	554 582	418 377	972 959	57,00	43,00	100,00
19 Batu Bara	525 736	412 515	938 251	56,03	43,97	100,00
20 Padang Lawas Utara	552 230	357 176	909 406	60,72	39,28	100,00
21 Padang Lawas	553 774	439 039	992 813	55,78	44,22	100,00
22 Labuhanbatu Selatan	591 772	458 057	1 049 829	56,37	43,63	100,00
23 Labuanbatu Utara	567 544	462 309	1 029 853	55,11	44,89	100,00
24 Nias Utara	377 913	273 844	651 757	57,98	42,02	100,00
25 Nias Barat	358 378	228 187	586 565	61,10	38,90	100,00
Kota/Municipality						
71 Sibolga	628 813	540 930	1 169 743	53,76	46,24	100,00
72 Tanjungbalai	614 445	415 737	1 030 183	59,64	40,36	100,00
73 Pematangsiantar	662 848	663 572	1 326 421	49,97	50,03	100,00
74 Tebing Tinggi	643 558	601 371	1 244 930	51,69	48,31	100,00
75 Medan	755 191	876 407	1 631 599	46,29	53,71	100,00
76 Binjai	571 089	589 788	1 160 877	49,19	50,81	100,00
77 Padangsidimpuan	679 004	715 221	1 394 225	48,70	51,30	100,00
78 Gunungsitoli	466 954	406 534	873 488	53,46	46,54	100,00
Sumatera Utara	598 244	526 008	1 124 253	53,21	46,79	100,00

Sumber/Source: BPS, Survei Sosial Ekonomi Nasional (Susenas)/BPS-Statistics Indonesia, National Socioeconomic Survey

Tabel
Table 13.15

Komponen Indeks Pembangunan Manusia (IPM) Menurut Kabupaten/Kota di Sumatera Utara, 2021
Component of Human Development Index (HDI) by Regency/Municipality in Sumatera Utara Province, 2021

Kabupaten/Kota Regency/Municipality	Komponen IPM Component of HDI				IPM HDI
	Angka Harapan Hidup (Tahun) Life Expectancy (Year)	Harapan Lama Sekolah (Tahun) Expected Year School (Year)	Rata-rata Lama Sekolah (Tahun) Mean Years of Schooling (Year)	Pengeluaran per Kapita Disesuaikan (Ribu Rupiah) Adjusted Real Expenditure per Capita (Thousand Rupiah)	
(1)	(2)	(3)	(4)	(5)	(6)
Kabupaten/Regency					
01 Nias	69,78	12,84	5,64	6 995	62,74
02 Mandailing Natal	62,65	13,61	8,63	9 771	67,19
03 Tapanuli Selatan	64,97	13,35	9,29	11 304	70,33
04 Tapanuli Tengah	67,24	13,07	8,84	10 138	69,61
05 Tapanuli Utara	68,76	13,70	9,99	11 710	73,76
06 Toba	70,29	13,46	10,57	12 224	75,39
07 Labuhan Batu	69,95	12,74	9,25	11 212	72,09
08 Asahan	68,37	12,61	8,80	11 030	70,49
09 Simalungun	71,37	12,79	9,61	11 376	73,40
10 Dairi	69,19	13,11	9,59	10 504	71,84
11 Karo	71,58	12,77	10,00	12 412	74,83
12 Deli Serdang	71,77	13,36	10,10	12 291	75,53
13 Langkat	68,97	13,24	8,66	11 142	71,35
14 Nias Selatan	68,86	12,27	6,06	7 041	62,35
15 Humbang Hasundutan	69,51	13,29	9,71	8 016	69,41
16 Pakpak Bharat	65,96	13,87	9,14	8 254	67,94
17 Samosir	71,41	13,48	9,44	8 504	70,83
18 Serdang Bedagai	68,82	12,61	8,69	11 017	70,56
19 Batu Bara	67,13	12,64	8,07	10 539	68,58
20 Padang Lawas Utara	67,22	13,04	9,38	10 055	70,11
21 Padang Lawas	67,13	13,27	9,02	8 921	68,64
22 Labuhanbatu Selatan	68,81	13,01	8,90	11 562	71,69
23 Labuanbatu Utara	69,56	13,19	8,41	11 840	71,87
24 Nias Utara	69,55	13,04	6,77	6 155	62,82
25 Nias Barat	69,08	12,95	6,69	5 924	61,99
Kota/Municipality					
71 Sibolga	69,25	13,28	10,41	11 540	73,94
72 Tanjungbalai	63,44	12,62	9,45	11 225	68,94
73 Pematangsiantar	73,77	14,57	11,29	12 436	79,17
74 Tebing Tinggi	70,95	12,73	10,44	12 939	75,42
75 Medan	73,23	14,75	11,48	14 999	81,21
76 Binjai	72,45	13,63	10,94	11 063	76,01
77 Padangsidimpuan	69,50	14,56	11,09	10 965	75,48
78 Gunungsitoli	71,32	13,75	8,62	8 134	69,61
Sumatera Utara	69,23	13,27	9,58	10 499	72,00

Sumber/Source: BPS, Survei Sosial Ekonomi Nasional (Susenas)/BPS-Statistics Indonesia, National Socioeconomic Survey

Tabel
Table 13.16

**Indeks Pembangunan Manusia Menurut Kabupaten/Kota
di Provinsi Sumatera Utara, 2017–2021**
*Human Development Index by Regency/Municipality in
Sumatera Utara Province, 2017–2021*

Kabupaten/Kota Regency/Municipality	2017	2018	2019	2020	2021
(1)	(2)	(3)	(4)	(5)	(6)
Kabupaten/Regency					
01 Nias	60,21	60,82	61,65	61,93	62,74
02 Mandailing Natal	65,13	65,83	66,52	66,79	67,19
03 Tapanuli Selatan	68,69	69,1	69,75	70,12	70,33
04 Tapanuli Tengah	67,96	68,27	68,86	69,23	69,61
05 Tapanuli Utara	72,38	72,91	73,33	73,47	73,76
06 Toba	73,87	74,48	74,92	75,16	75,39
07 Labuhan Batu	71	71,39	71,94	72,01	72,09
08 Asahan	69,1	69,49	69,92	70,29	70,49
09 Simalungun	71,83	72,49	72,98	73,25	73,40
10 Dairi	70,36	70,89	71,42	71,57	71,84
11 Karo	73,53	73,91	74,25	74,43	74,83
12 Deli Serdang	73,94	74,92	75,43	75,44	75,53
13 Langkat	69,82	70,27	70,76	71,00	71,35
14 Nias Selatan	59,85	60,75	61,59	61,89	62,35
15 Humbang Hasundutan	67,3	67,96	68,83	68,87	69,41
16 Pakpak Bharat	66,25	66,63	67,47	67,59	67,94
17 Samosir	69,43	69,99	70,55	70,63	70,83
18 Serdang Bedagai	69,16	69,69	70,21	70,24	70,56
19 Batu Bara	67,2	67,67	68,35	68,36	68,58
20 Padang Lawas Utara	68,34	68,77	69,29	69,85	70,11
21 Padang Lawas	66,82	67,59	68,16	68,25	68,64
22 Labuhanbatu Selatan	70,48	70,98	71,39	71,40	71,69
23 Labuanbatu Utara	70,79	71,08	71,43	71,61	71,87
24 Nias Utara	60,57	61,08	61,98	62,36	62,82
25 Nias Barat	59,56	60,42	61,14	61,51	61,99
Kota/Municipality					
71 Sibolga	72,28	72,65	73,41	73,63	73,94
72 Tanjungbalai	67,41	68	68,51	68,65	68,94
73 Pematangsiantar	77,54	77,88	78,57	78,75	79,17
74 Tebing Tinggi	73,9	74,5	75,08	75,17	75,42
75 Medan	79,98	80,65	80,97	80,98	81,21
76 Binjai	74,65	75,21	75,89	75,89	76,01
77 Padangsidimpuan	73,81	74,38	75,06	75,22	75,48
78 Gunungsitoli	67,68	68,33	69,3	69,31	69,61
Sumatera Utara	70,57	71,18	71,74	71,77	72,00

Sumber/Source: BPS, Survei Sosial Ekonomi Nasional (Susenas)/BPS-Statistics Indonesia, National Socioeconomic Survey

Tabel
Table 13.17

**Indeks Kemahalan Konstruksi (IKK) Menurut Kabupaten/
Kota di Provinsi Sumatera Utara, 2017–2021**
*Construction Cost Index by Regency/Municipality in
Sumatera Utara Province, 2017–2021*

Kabupaten/Kota Regency/Municipality	2017	2018	2019	2020	2021
(1)	(2)	(3)	(4)	(5)	(6)
Kabupaten/Regency					
01 Nias	111,29	107,91	114,17	106,76	108,77
02 Mandailing Natal	101,85	102,03	100,55	100,05	97,04
03 Tapanuli Selatan	106,52	101,4	104,88	102,53	99,33
04 Tapanuli Tengah	99,94	95,97	100,30	99,56	102,09
05 Tapanuli Utara	103,34	101,1	105,39	101,84	100,57
06 Toba	99,98	104,05	102,28	102,63	101,31
07 Labuhan Batu	96,02	99,45	106,74	104,83	101,44
08 Asahan	103,05	95,45	94,53	92,13	95,88
09 Simalungun	106,03	106,46	98,60	97,93	100,94
10 Dairi	105,5	107,06	105,39	101,99	106,07
11 Karo	103,84	105,59	102,50	101,54	103,23
12 Deli Serdang	99,91	96,4	101,01	96,45	95,32
13 Langkat	85,62	89,99	98,74	97,66	99,94
14 Nias Selatan	106,89	101,82	114,34	114,81	116,98
15 Humbang Hasundutan	98,25	95,88	99,74	103,44	100,58
16 Pakpak Bharat	98,14	105,55	102,81	101,95	103,85
17 Samosir	107,06	107,69	105,80	100,35	106,17
18 Serdang Bedagai	99,74	102,66	99,21	92,22	98,12
19 Batu Bara	102,49	101,29	97,63	95,50	97,32
20 Padang Lawas Utara	102,18	102,51	104,42	96,91	96,93
21 Padang Lawas	106,94	104,28	103,40	97,36	97,65
22 Labuhanbatu Selatan	95,87	104	107,71	102,65	102,44
23 Labuanbatu Utara	96,34	96,45	102,17	103,91	102,37
24 Nias Utara	104,74	107,23	111,02	106,38	110,69
25 Nias Barat	105,34	104,25	109,90	108,66	111,92
Kota/Municipality					
71 Sibolga	100,45	106,45	108,25	105,07	107,74
72 Tanjungbalai	100,26	86,52	94,30	96,33	99,98
73 Pematangsiantar	107,17	98,31	91,04	86,51	94,97
74 Tebing Tinggi	102,53	97,99	97,37	96,25	98,34
75 Medan	103,85	105,75	102,11	96,87	99,62
76 Binjai	90,82	95,19	100,63	89,67	92,56
77 Padangsidimpuan	101,7	106,65	102,24	97,03	100,07
78 Gunungsitoli	99,71	109,99	107,45	101,98	108,04
Sumatera Utara	101,49	101,47	102,79	99,84	101,63

Sumber/Source: BPS, Survei Harga Kemahalan Konstruksi/BPS-Statistics Indonesia, Construction Cost Survey

Tabel 13.18
Table

Produk Domestik Regional Bruto Atas Dasar Harga Berlaku Menurut Kabupaten/Kota di Provinsi Sumatera Utara (miliar rupiah), 2017–2021
Gross Regional Domestic Product at Current Market Prices by Regency/Municipality in Sumatera utara Province (billion rupiahs), 2017–2021

Kabupaten/Kota Regency/Municipality	2017	2018	2019	2020 *	2021 **
(1)	(2)	(3)	(4)	(5)	(6)
Kabupaten/Regency					
01 Nias	3 233,56	3 519,07	3 824,85	4 040,92	4 221,86
02 Mandailing Natal	11 712,51	12 618,05	13 544,74	13 843,	14 880,42
03 Tapanuli Selatan	11 967,96	12 882,18	13 932,34	14 642,16	15 471,45
04 Tapanuli Tengah	8 545,38	9 229,98	9 956,78	10 138,83	10 618,75
05 Tapanuli Utara	6 765,69	7 296,78	7 889,05	8 274,43	8 800,08
06 Toba	6 635,27	7 161,59	7 676,89	7 845,42	8 266,13
07 Labuhan Batu	29 032,57	31 302,58	33 610,43	34 653,18	37 606,88
08 Asahan	32 020,19	34 664,91	37 440,41	38 691,82	41 994,24
09 Simalungun	32 832,13	35 444,57	38 057,43	39 441,35	42 576,88
10 Dairi	7 980,47	8 560,78	9 166,42	9 317,91	9 710,80
11 Karo	18 064,32	19 220,88	20 584,73	20 974,57	21 824,14
12 Deli Serdang	93 193,89	101 060,21	109 334,14	110 145,24	115 306,31
13 Langkat	37 032,25	39 867,65	42 515,18	43 208,	46 301,20
14 Nias Selatan	5 695,74	6 247,31	6 861,48	7 164,27	7 420,63
15 Humbang Hasundutan	5 131,05	5 527,25	5 951,26	6 123,46	6 356,73
16 Pakpak Bharat	999,87	1 086,96	1 178,22	1 211,35	1 270,71
17 Samosir	3 751,63	4 085,20	4 434,72	4 542,85	4 755,23
18 Serdang Bedagai	24 094,59	25 994,82	27 959,44	28 602,46	30 418,85
19 Batu Bara	29 756,87	31 972,00	34 047,85	34 987,64	37 197,71
20 Padang Lawas Utara	9 898,50	10 752,12	11 619,73	12 189,68	13 137,92
21 Padang Lawas	9 704,99	10 595,87	11 371,99	11 997,1	13 139,14
22 Labuhanbatu Selatan	23 196,31	25 124,04	27 132,30	28 198,97	30 754,13
23 Labuanbatu Utara	21 161,68	22 749,93	24 378,34	25 191,24	27 400,50
24 Nias Utara	3 018,45	3 250,33	3 515,98	3 710,04	3 875,07
25 Nias Barat	1 543,97	1 673,31	1 816,85	1 922,54	2 019,88
Kota/Municipality					
71 Sibolga	4 644,67	5 063,94	5 531,54	5 605,47	5 796,11
72 Tanjungbalai	7 424,96	8 175,69	8 951,45	9 180,54	9 632,70
73 Pematangsiantar	12 443,96	13 176,71	13 933,25	13 920,09	14 208,23
74 Tebing Tinggi	5 123,02	5 512,52	5 924,20	6 049,16	6 349,95
75 Medan	203 035,74	222 483,24	241 482,35	242 198,24	254 721,32
76 Binjai	9 904,81	10 765,29	11 700,10	11 769,07	12 317,15
77 Padangsidimpuan	5 372,28	5 858,84	6 373,13	6 478,66	6 784,40
78 Gunungsitoli	4 503,05	5 001,03	5 513,92	5 776,11	6 017,55
Sumatera Utara	689 422,33	747 925,63	807 211,47	811 282,84	859 870,95

Catatan/Note: *Angka Sementara **Angka Sangat Sementara

Sumber/Source: BPS Provinsi Sumatera Utara/BPS-Statistics of Sumatera Utara Province

Tabel 13.19
Table

Produk Domestik Regional Bruto Atas Dasar Harga Konstan Tahun Dasar 2010 Menurut Kabupaten/Kota di Provinsi Sumatera Utara (miliar rupiah), 2017–2021
Gross Regional Domestic Product at 2010 Constant Prices by Regency/Municipality in Sumatera utara Province (billion rupiahs), 2017–2021

Kabupaten/Kota Regency/Municipality	2017	2018	2019	2020 *	2020 **
(1)	(2)	(3)	(4)	(5)	(6)
Kabupaten/Regency					
01 Nias	2 325,01	2 440,16	2 563,03	2 609,14	2 666,86
02 Mandailing Natal	8 416,50	8 904,14	9 376,46	9 288,65	9 585,90
03 Tapanuli Selatan	8 748,18	9 201,96	9 683,66	9 721,77	10 036,71
04 Tapanuli Tengah	6 348,44	6 678,25	7 024,15	6 970,58	7 149,28
05 Tapanuli Utara	5 280,69	5 510,19	5 764,94	5 851,4	6 058,35
06 Toba	5 001,43	5 249,25	5 505,26	5 488,92	5 649,10
07 Labuhan Batu	21 048,17	22 112,34	23 232,71	23 252,75	24 147,56
08 Asahan	23 525,35	24 844,87	26 245,24	26 299,57	27 279,59
09 Simalungun	24 715,67	25 996,21	27 348,70	27 625,7	28 648,78
10 Dairi	5 968,81	6 267,82	6 569,81	6 508,05	6 641,67
11 Karo	13 145,85	13 744,17	14 376,28	14 261,47	14 582,33
12 Deli Serdang	64 991,87	68 341,00	71 878,69	70 596,83	72 173,62
13 Langkat	26 822,60	28 170,08	29 597,77	29 343,26	30 247,39
14 Nias Selatan	3 826,62	4 018,74	4 221,04	4 246,83	4 332,63
15 Humbang Hasundutan	3 756,66	3 946,12	4 141,10	4 135,6	4 219,14
16 Pakpak Bharat	760,55	805,01	852,30	850,79	872,40
17 Samosir	2 776,85	2 931,70	3 098,74	3 080,43	3 162,10
18 Serdang Bedagai	17 516,43	18 421,38	19 393,39	19 308,46	19 863,24
19 Batu Bara	22 034,26	22 998,60	23 998,59	23 923,64	24 486,06
20 Padang Lawas Utara	7 378,98	7 791,05	8 228,45	8 322,51	8 593,64
21 Padang Lawas	7 110,25	7 534,30	7 959,31	8 053,5	8 362,13
22 Labuhanbatu Selatan	16 907,59	17 797,95	18 750,16	18 899,31	19 620,41
23 Labuanbatu Utara	15 602,05	16 413,33	17 259,19	17 306,59	17 969,26
24 Nias Utara	2 134,49	2 228,75	2 332,44	2 369,36	2 417,20
25 Nias Barat	1 126,19	1 179,91	1 236,73	1 257,28	1 285,66
Kota/Municipality					
71 Sibolga	3 224,58	3 393,91	3 570,33	3 521,72	3 595,70
72 Tanjungbalai	5 174,85	5 473,63	5 790,37	5 763,21	5 898,81
73 Pematangsiantar	8 750,15	9 170,19	9 611,74	9 430,04	9 547,70
74 Tebing Tinggi	3 575,51	3 760,50	3 954,03	3 926,39	4 024,78
75 Medan	139 739,34	148 007,14	156 780,58	153 669,83	157 689,19
76 Binjai	7 309,57	7 708,59	8 133,54	7 984,46	8 162,78
77 Padangsidimpuan	3 830,32	4 038,93	4 261,32	4 230,41	4 346,78
78 Gunungsitoli	3 049,12	3 232,97	3 428,45	3 441,65	3 519,13
Sumatera Utara	491 922,92	518 313,14	546 168,46	533 746,36	547 651,82

Catatan/Note: *Angka Sementara **Angka Sangat Sementara

Sumber/Source: BPS Provinsi Sumatera Utara/BPS-Statistics of Sumatera Utara Province

Tabel
Table 13.20

Laju Pertumbuhan Produk Domestik Regional Bruto Menurut Kabupaten/Kota di Provinsi Sumatera Utara (persen), 2017–2021
Rate of Growth of Gross Regional Domestic Products by Regency/Municipality in Sumatera Utara Province (percent), 2017–2021

Kabupaten/Kota Regency/Municipality	2017	2018	2019	2020*	2021**
(1)	(2)	(3)	(4)	(5)	(6)
Kabupaten/Regency					
01 Nias	5,01	4,95	5,04	1,80	2,21
02 Mandailing Natal	6,09	5,79	5,30	-0,94	3,20
03 Tapanuli Selatan	5,21	5,19	5,23	0,39	3,24
04 Tapanuli Tengah	5,24	5,20	5,18	-0,76	2,56
05 Tapanuli Utara	4,15	4,35	4,62	1,50	3,54
06 Toba	4,90	4,96	4,88	-0,27	2,92
07 Labuhan Batu	5,00	5,06	5,07	0,09	3,85
08 Asahan	5,48	5,61	5,64	0,21	3,73
09 Simalungun	5,13	5,18	5,20	1,01	3,70
10 Dairi	4,93	5,01	4,82	-0,94	2,05
11 Karo	5,21	4,55	4,60	-0,80	2,25
12 Deli Serdang	5,10	5,15	5,18	-1,78	2,23
13 Langkat	5,05	5,02	5,07	-0,86	3,08
14 Nias Selatan	4,56	5,02	5,03	0,61	2,02
15 Humbang Hasundutan	5,02	5,04	4,94	-0,13	2,02
16 Pakpak Bharat	5,94	5,85	5,87	-0,18	2,54
17 Samosir	5,35	5,58	5,70	-0,59	2,65
18 Serdang Bedagai	5,16	5,17	5,28	-0,44	2,87
19 Batu Bara	4,11	4,38	4,35	-0,31	2,35
20 Padang Lawas Utara	5,54	5,58	5,61	1,14	3,26
21 Padang Lawas	5,71	5,96	5,64	1,18	3,83
22 Labuhanbatu Selatan	5,09	5,27	5,35	0,80	3,82
23 Labuanbatu Utara	5,11	5,20	5,15	0,27	3,83
24 Nias Utara	4,43	4,42	4,65	1,58	2,02
25 Nias Barat	4,81	4,77	4,82	1,66	2,26
Kota/Municipality					
71 Sibolga	5,27	5,25	5,20	-1,36	2,10
72 Tanjungbalai	5,51	5,77	5,79	-0,47	2,35
73 Pematangsiantar	4,41	4,80	4,82	-1,89	1,25
74 Tebing Tinggi	5,14	5,17	5,15	-0,70	2,51
75 Medan	5,81	5,92	5,93	-1,98	2,62
76 Binjai	5,39	5,46	5,51	-1,83	2,23
77 Padangsidimpuan	5,32	5,45	5,51	-0,73	2,75
78 Gunungsitoli	6,01	6,03	6,05	0,38	2,25
Sumatera Utara	5,12	5,18	5,22	-1,07	2,61

Sumber/Source: BPS Provinsi Sumatera Utara/BPS-Statistics of Sumatera Utara Province

APENDIKS



<https://mandelini.com>

Appendiks 1
Appendix

Timbangan, Takaran, Dan Ukuran Sistem Matrik
Weight, Measures, and Metric System

	Nilai Equivalent	Nama Name	Singkatan Symbol
	(1)	(2)	(3)
A. Ukuran Panjang / Linear Measures			
1000	Meter / Meter	Kilometer / Kilometer	Km
100	Meter / Meter	Hektometer / Hectometer	Hm
10	Meter / Meter	Dekameter / Decameter	Dam
1	Meter / Meter	Meter / Meter	m
0,1	Meter / Meter	Desimeter / Decimeter	dm
0,01	Meter / Meter	Centimeter / Centimeter	cm
0,001	Meter / Meter	Milimeter / Millimeter	mm
0,0001	Meter / Meter	Mikron / Micron	m
B. Ukuran Luas / Surface Measure			
1000000	Meter Persegi / Square Meters	Kilometer Persegi / Square Kilometers	Km ²
10000	Meter Persegi / Square Meters	Hektometer Persegi / Hectometer Squares	Hm ²
100	Meter Persegi / Square Meters	Dekameter Persegi / Decameter Squares	Dam ²
1	Meter Persegi / Square Meters	Meter Persegi / Meter Squares	m ²
0,001	Meter Persegi / Square Meters	Desimeter Persegi / Decimeter Squares	dm ²
0,0001	Meter Persegi / Square Meters	Centimeter Persegi / Centimeter Squares	Cm ²
0,000001	Meter Persegi / Square Meters	Milimeter Persegi / Millimeters Squares	Mm ²

Apendiks
Appendix 2Lanjutan
Continued

Nilai Equivalent		Nilai Dalam Bentuk Ukuran Jenis Lain Value in to Foreign Measure	
(1)		(2)	
Inggris dan Amerika Serikat / Great Britain and USA			
1	Cub M	= 1,30794	Cub Yard
1	Cub M	= 6,2897	Barrel
1	Cub M	= 27,497	Imp Bushel
1	Cub M	= 35,31338	Cub Feet
1	Liter	= 0,2199	Imp Gallon
1	Liter	= 0,2645	US Gallon
1	Liter	= 0,1166	Gantang
Ukuran Timbangan/Weight Measure			
1	<i>Long Ton (= 20 Cwt)</i>	= 22401	Bl
1	<i>Short Ton (= 2000 lb)</i>	= 907,18	Kg
1	<i>Hundred Weight</i>	= 50,8	Kg
1	<i>Cental (= 100 lb)</i>	= 45,36	Kg
1	<i>Pound Avoirdupois</i>	= 453,6	Gram
1	<i>Once Av.</i>	= 700	Gram
1	<i>Once Avoirdupois</i>	= 28,35	Gram
1	<i>Pound Troy</i>	= 373,24	Gram
1	<i>Kg</i>	= 2,0239	Ams-Pound
1	<i>Kg</i>	= 25,9601	Thail
1	<i>Kg</i>	= 81,4877	Thail (Gold)
1	<i>Kg</i>	= 1878,0488	Cerat (Diamond)

Apendiks
Appendix **3**

**Nama Pejabat Kantor Dinas dan Instansi di
Kabupaten Mandailing Natal, 2020**
*Official Address of High Rank Officer in Mandailing
Natal Regency, 2020*

	Nama <i>Name</i>	Jabatan <i>Officer</i>	Nomor Telepon <i>Phone Number</i>	Alamat <i>Address</i>
	(1)	(2)	(3)	(4)
I. Unsur Pimpinan Daerah Kabupaten Mandailing Natal				
1	H. Muhammad Ja'far Sukhairi Nasution	Bupati Mandailing Natal	(0636) 326255	Perkantoran Paya Loting Panyabungan
2	Atika Azmi Utammi Nasution, B.App.Fin, M.Fin	Wakil Bupati Mandailing Natal	(0636) 326255	Perkantoran Paya Loting Panyabungan
3	Erwin Efendi Lubis, S. H.	Ketua DPRD Mandailing Natal	(0636) 20847	Perkantoran Paya Loting Panyabungan
4	AKBP H. M. Reza Chairul A.S., S.I.K., S. H., M. H.	Kapolres Mandailing Natal	(0630) 321052	Mompang Julu, Panyabungan Utara
5	Letkol Inf Rooy Chandra Sihombing, SIP	DANDIM 0212/TS	-	Parbangunan, Panyabunngan
6	Taufiq Djalal, S. H., M. H.	Kajari Mandailing Natal	-	Dalan Lidang, Panyabungan
7	Muhammad Irsyad, S. H., M. H.	Ketua Pengadilan Negeri Mandailing Natal	(0636) 321891	Mompang Jae, Panyabungan Utara
8	Hasanuddin Hasibuan, S.Ag	Ketua Pengadilan Agama Panyabungan	(0636) 326144	Parbangunan, Panyabunngan
9	AKBP H. Eddy Mashuri Nasution, S. H., M. H.	Kepala BNNK Mandailing Natal	-	Perkantoran Paya Loting Panyabungan
II. Sekretariat Daerah Kabupaten				
1	Birrul Walidain, S. T.	Sekretaris Daerah Kabupaten	(0636) 326255 / 326258	Perkantoran Paya Loting Panyabungan
2	Dr. M. Daud Batubara, M.Si	Staf Ahli Bidang Pemerintahan dan Hukum	-	Perkantoran Paya Loting Panyabungan
3	Nafrizal Afandi, SE	Staf Ahli Bidang Kemasyarakatan dan SDM	-	Perkantoran Paya Loting Panyabungan
4	Muktar Afandi, S.Sos	Staf Ahli Bidang Keuangan dan Pembangunan	-	Perkantoran Paya Loting Panyabungan
5	Alamulhaq Daulay, SH	Asisten Pemerintahan dan Kesejahteraan Rakyat	(0636) 326255 / 326184	Perkantoran Paya Loting Panyabungan

Lanjutan Apendiks/Appendix 3

Nama Name		Jabatan Officer	Nomor Telepon Phone Number	Alamat Address
(1)	(2)	(3)	(4)	(5)
6	Erman Gafar Nasution	Asisten Perekonomian dan Pembangunan	0636) 326255 / 326258	Perkantoran Paya Loting Panyabungan
7	Drs. Syahnun Batubara, MM	Asisten III (Administrasi Umum)	0636) 326255 / 326258	Perkantoran Paya Loting Panyabungan
8	Munawar, SH	Kabag. Hukum	0636) 326255 / 326258	Perkantoran Paya Loting Panyabungan
9	Yuri Andri, S.STP	Kabag. Perekonomian dan Sumber Daya Alam	0636) 326255 / 326258	Perkantoran Paya Loting Panyabungan
10	Yar'adu Zakirin, SH, MM	Kabag. Umum	0636) 326255 / 326258	Perkantoran Paya Loting Panyabungan
11	Martua Efendi, S.Sos	Kabag. Pemberdayaan Masyarakat dan Trantibum Linmas	0636) 326255 / 326258	Perkantoran Paya Loting Panyabungan
12	Drs. Adi Wardhana Hsb, S.STP, MM	Kabag Organisasi	0636) 326255 / 326258	Perkantoran Paya Loting Panyabungan
13	Bustanul Arifin	Pj. Kabag Tata Usaha Pimpinan	0636) 326255 / 326258	Perkantoran Paya Loting Panyabungan
14	Wiwun Ferdiansyah, ST	Kabag Infrastruktur	0636) 326255 / 326258	Perkantoran Paya Loting Panyabungan
15	Miswar Nasution, SP	Kabag Administrasi Pembangunan	0636) 326255 / 326258	Perkantoran Paya Loting Panyabungan
16	Muhammad Wildan Nasution, S.Sos	Pj. Kabag Humas dan Protokol	0636) 326255 / 326258	Perkantoran Paya Loting Panyabungan
17	Mulia Gading	Kabag. Kesejahteraan Rakyat	(0636) 326255 / 326184	Perkantoran Paya Loting Panyabungan
18	Ismed, SH	Kabag. Pemerintahan dan Otda	(0636) 326255 / 326184; 134	Perkantoran Paya Loting Panyabungan
19	Muhammad Rully Anriady, ST	Kabag. Layanan Pengadaan Barang dan Jasa	-	Perkantoran Paya Loting Panyabungan
III. Instansi Otonomi Daerah				
20	Riswan Harahap, SH, MM	Plt. Kepala Bappeda	(0636) 326261; 150	Perkantoran Paya Loting Panyabungan
21	Drs. Marwan Bakti Siregar, M.Si	Inspektur	(0636) 326125	Dalan Lidang Panyabunngan
22	Afrizal, SE	Sekretaris Dewan Perwakilan Rakyat Daerah	-	Perkantoran Paya Loting Panyabungan

Lanjutan Apendiks/Appendix 3

	Nama Name	Jabatan Officer	Nomor Telepon Phone Number	Alamat Adress
	(1)	(2)	(3)	(4)
23	dr. H. Syarifuddin	Kadis Kesehatan	(0636) 326175	Perkantoran Paya Loting Panyabungan
24	Arbiuddin Syahputra Hakim Hrp	Kadis Pendidikan	(0636) 326229	Perkantoran Paya Loting Panyabungan
25	Kapsan Usman Utomo Nasution, SP, MM	Kadis Tenaga Kerja	-	Perkantoran Paya Loting Panyabungan
26	Adi Wardhana Hsb, S.STP, MM	Kadis Perhubungan	(0636) 326162; 144	Perkantoran Paya Loting Panyabungan
27	Drs. M. Sahnun Pasaribu, MM	Kadis Komunikasi dan Informatika	-	Perkantoran Paya Loting Panyabungan
28	Jhon Amriadi, SP, MM	Kadis Perdagangan	-	Perkantoran Paya Loting Panyabungan
29	Siar Nasution, SP	Kadis Pertanian	(0636) 326161	Perkantoran Paya Loting Panyabungan
30	Kasmir, S.Pd, MM	Kadis Lingkungan Hidup	(0636) 326164	Perkantoran Paya Loting Panyabungan
31	M. Rully Andriady	Kadis Pekerjaan Umum dan Penataan Ruang	(0636) 326169; 139	Perkantoran Paya Loting Panyabungan
32	Adanan, SH, MM	Kadis Pengendalian Penduduk dan Keluarga Berencana	-	Jl. W. iskandar Dalam Lidang
33	Ridwan Nasution, S.Sos	Kadis Kependudukan dan Pencatatan Sipil	(0636) 326156 / 326155	Dalam Lidang , Panyabungan
34	Ikhwan Efendi, S.Pd	Kadis Koperasi dan Usaha Kecil Menengah	-	Dalam Lidang Panyabungan
35	Mhd. Yasir Nst, S.Pd	Kepala Badan Penanggulangan Bencana Daerah	(0636) 326276	Jl. W. iskandar Dalam Lidang
36	Rahmad Hidayat, S.Pd	Kadis Pemuda dan Olahraga	(0636) 326318	Perkantoran Paya Loting Panyabungan
37	Drs. Sahnun Pasaribu, MM	Plt. Kepala Badan Pengelolaan Keuangan, Pendapatan, dan Aset Daerah	(0636) 326181;182	Perkantoran Paya Loting Panyabungan
38	Riswan Harahap, SH, MM	Kepala Badan Kepegawaian Daerah	(0636) 326190/326189	Perkantoran Paya Loting Panyabungan
39	Drs. Sahnun Batubara, MM	Kepala Dinas Pemberdayaan Masyarakat dan Desa	(0636) 326186	Perkantoran Paya Loting Panyabungan

Lanjutan Apendiks/Appendix 3

Nama Name	Jabatan Officer	Nomor Telepon Phone Number	Alamat Adress
(1)	(2)	(3)	(4)
40 Muhammad Amin, S.Sos	Kepala Badan Kesatuan Bangsa dan Politik	(0636) 321550	Dalam Lidang Panyabungan
41 Taufik Zulhandra, SP. MM.	Kadis Ketahanan Pangan	(0636) 326158	Perkantoran Paya Loting Panyabungan
42 dr. Rusli Pulungan	Direktur RSUD Panyabungan	(0636) 20181	Panyabungan
43 dr. Mhd. Faisal Situmorang	Direktur RSUD Husni Thamrin Natal	(0636) 7325118	Natal
44 Lismulyadi Nasution, MM	Kepala Satuan Polisi Pamong Praja	(0636) 326102	Jl. W. Iskandar No. 11 Dalam Lidang Panyabungan
45 Drs. Parlin Lubis, AP	Kadis Penanaman Modal dan Pelayanan Perijinan Terpadu Satu Pintu	(0636) 321632	Perkantoran Paya Loting Panyabungan
46 Khairunnida, S.Pd, MM	Kadis Perpustakaan dan Kearsipan	(0636)321824	Jl. Merdeka No. 02 Panyabungan
47 Dr. H. Torkis Lubis, Lc. D.E.S.S	Ketua STAIN Mandailing Natal	(0636) 006359	Jl. Prof. Dr. Andi Hakim Panyabungan
48 M. Taupik Lubis, SH, MM	Kadis Sosial	-	Jl. W. Iskandar Panyabungan
49 Armada, ST, MM	Plt. Kadis Perumahan dan Kawasan Pemukiman	-	Perkantoran Paya Loting Panyabungan
50 Ahmad Yasir Lubis, AP	Plt. Kadis Pariwisata	-	Perkantoran Paya Loting Panyabungan
51 Ahmad Faizal, S.Hut	Kadis Pertanahan	-	Perkantoran Paya Loting Panyabungan
52 Muktar Afandi, S.Sos	Plt. Kepala Badan Penelitian dan Pengembangan	(0636) 326235	Dalam Lidang Panyabungan
53 Ir. Bakhrein Lubis	Kadis Kelautan dan Perikanan		Perkantoran Paya Loting Panyabungan
54 Ir. Donna Dameria	Kadis Pemberdayaan Perempuan dan Perlindungan Anak		Perkantoran Paya Loting Panyabungan
IV. Instansi Vertikal / Pusat			
56 Drs. Rinaldi M.Si	Kepala Badan Pusat Statistik	(0636) 32176	Perkantoran Paya Loting Panyabungan

Lanjutan Apendiks/Appendix 3

Nama	Jabatan	Nomor Telepon	Alamat	
Name	Officer	Phone Number	Address	
(1)	(2)	(3)	(4)	
V. Instansi Kecamatan				
1	Irsal Pariadi	Camat Batahan	-	Pasar Batahan
2	H. Ridoan	Camat Sinunukan	-	Sinunukan
3	Ali Sahbana Nasution	Camat Batang Natal	-	Muara Soma
4	Kamal Khan	Camat Lingga Bayu	-	Simpang Gambir
5	Zulhan Nasution	Pj. Camat Ranto Baik	-	Manisak
6	Kholilullah	Camat Kotanopan	(0636) 41001 / 41488	Pasar Kotanopan
7	Helmi	Camat Ulu Pungkut	-	Huta Godang
8	Yainal Siregar	Pj. Camat Tambangan	-	Laru Tambangan
9	Sakti Nasution	Pj. Camat Lembah Sorik Merapi	-	Pasar Maga
10	Akhiruddin	Pj. Camat Puncak Sorik Marapi	-	Sibanggor Tonga
11	Aspan	Camat Muara Sipongi	-	Pasar Muara Sipongi
12	Umar Maryadi	Camat Pakantan	-	Huta Padang
13	Drs. H. Mhd. Idris Batubara	Camat Panyabungan	(0636) 20010	Panyabungan
14	Sahrul Alamsyah	Camat Pyb Selatan	-	Tano Bato
15	Aswar	Camat Pyb Barat	-	Longat
16	Makhsus Ridho Fahlevi Lubis	Camat Pyb Utara	-	Mompang Jae
17	Erwin	Pj. Camat Pyb Timur	-	Gunung Baringin
18	Indra Gunawan	Camat Huta Bargot	-	Huta Bargot
19	Ali Himsar	Pj. Camat Siabu	-	Siabu
20	Syukur Soripada Nasution	Camat Bukit Malintang	-	Malintang Jae
21	Mukhsin Nasution	Camat Naga Juang	-	Simanosor
22	Edy Ikhsan Lubis	Pj. Camat Muara Batang Gadis	-	Singkuang
23	Riplan	Camat Natal	-	Pasar Natal

Sumber/Source: Badan Kepegawaian Daerah Kabupaten Mandailing Natal
 Personnel Division of Government Mandailing Natal Regency

Apendiks
Appendix

4

**Parpol Peserta Pemilu Legislatif Tahun 2021 di
 Kabupaten Mandailing Natal**
**Organization Member of General Election Mandailing
 Natal Regency, 2021**

Nama Partai	Ketua	Sekretaris	Alamat
	(2)	(3)	(4)
1. PKB	Khoiruddin Faslah Siregar	Edy Anwar	Jl. Willem Iskandar, Pidoli Lombang Panyabungan
2. Gerindra	Erwin Efendi Lubis	Suhandi	Desa Gunung Tua Panggorengan, Panyabungan
3. PDI Perjuangan	Teguh W. Hasahatan Nst, SH	Khoirul Amri	Jl. Willem Iskandar, Dalan Lidang, Panyabungan
4. Golkar	H. Aswin Parinduri	Erwin Efendi Nst, SH	Jl. Willem Iskandar, Pidoli Lombang Panyabungan
5. Nasdem	H.M. Daud Lubis	Muhammad Baharuddin, SE	Jl. Willem Iskandar, Sipolu-polu, Panyabungan
6. Garuda	M. Yakub	Hirman Yakub	Saba Padang - Pidoli Dolok, Panyabungan
7. Berkarya	M. Salman Rais, S.Sos	Paimatua Lubis	Kayu Jati, Panyabungan
8. PKS	H. Wahidin Arjun Rambe, Lc	Mahmudin Hasibuan, S.Pd.I	Saba Padang - Pidoli Dolok, Panyabungan
9. Perindo	IR. H. Ali Makmur Nst	Syahrul Ramadhan Lubis	Saba Padang - Pidoli Dolok, Panyabungan
10. PPP	M. Dahler Nasution	Muhammad Irwansyah Lubis	Jl. Willem Iskandar, Perbangunan, Panyabungan
12. PAN	H. Nis'at Sidik Nasution	Hatta Usman Rangkuti, SH	Saba Padang - Pidoli Dolok, Panyabungan
13. HANURA	H. Imron Lubis, S.Pd MM	H. Marahanti Batubara	Jl. Lintas Timur- Kayu Jati, Panyabungan
14. Demokrat	Harminsyah Batubara	Dodi Martua, S.Pi	Saba Padang - Pidoli Dolok, Panyabungan
19. PBB	H. Aswin	Ahmad Fausi	Aek Lapan - Sipolu-polu, Panyabungan
20. PKPI	Rahmad Daulay, SH	Karnadi Rangkuti, SH	Jl. Titi Kuning - Pidoli Lombang, Panyabungan

Sumber/Source: Komisi Pemilihan Umum Kabupaten Mandailing Natal
 Comission of General Election Mandailing Natal Regency

Apendiks 5
Appendix

Daftar Desa Penyangga Taman Nasional Batang Gadis
List of Buffer Village of Batang Gadis National
Park

Seksi Pengelola Taman Nasional	Kecamatan	Desa	Pengelompokan Letak Desa			
			Dalam TNBG	Penyangga TNBG (m)		
				1000-3000	> 3000	
(1)	(2)	(3)	(4)	(5)	(6)	
1 Seksi Pengelolaan Taman Nasional Wilayah I Siabu	Siabu	Muara Batang Angkola			✓	
		Hutagodang Muda			✓	
		Tanjung Sialang			✓	
	Panyabungan Barat	Longat		✓		
		Sirambas				✓
		Aek Ngali		✓		
	Panyabungan Selatan	Lumban Dolok		✓		
		Roburab Dolok		✓		
		Pagaran Gala-Gala		✓		
		Hutarimbaru				✓
		Tanobato				✓
		Sayur Maincat				✓
		Hutabargot				✓
		Huta Bargot Dolok				✓
2 Seksi Pengelolaan Taman Nasional Wilayah II Kotanopan	Tambangan	Pastap Julu		✓		
		Laru Bolak			✓	
		Laru Lombang			✓	
	Kotanopan	Soposorik		✓		
		Hutapuli		✓		
		Pagar Gunung		✓		
		Batahan		✓		
		Simpang Duhu Dolok		✓		
		Alahan Kae				✓
		Hutagodang				✓
	Ulu Pungkut	Hutapadang		✓		
		Habincaran				✓
		Simpang Banyak Julu				✓
		Simpang Banyak Jae				
Simpang Pining					✓	

Lanjutan Apendiks/Appendix 5

Seksi Pengelola Taman Nasional	Kecamatan	Desa	Pengelompokan Letak Desa				
			Dalam TNBG	Penyanga TNBG (m)			
				1000-3000	> 3000		
(1)	(2)	(3)	(4)	(5)	(6)		
3 Seksi Pengelolaan Taman Nasional Wilayah III Muarasoma	Batang Natal	Sopotinjak		✓			
		Ampung Julu		✓			
		Aek Nangali		✓			
		Hatupangan	✓				
		Ampung Padang		✓			
		Tornaincat		✓			
		Ampung Siala		✓			
		Guo Batu			✓		
		Aek Guo		✓			
		Aek Nabara	✓				
	Ranto Baek	Huta Raja				✓	
		Manisak				✓	
		Padang Silonjongan			✓		
		Muara Bangko			✓		
		Banjar Maga			✓		
		Sibanggor Jae			✓		
		Sibanggor Tonga			✓		
		Sibanggor Julu			✓		
		Puncak Sorik Merapi	Hutabaringin Maga			✓	
			Hutabaringin Julu			✓	
			Huta Lombang			✓	
			Hutanamale			✓	
		Muara Batang Gadis	Rantau Panjang				✓
Jumlah			2	30	20		

Sumber/Source: Balai Taman Nasional Batang Gadis Kabupaten Mandailing Natal

Apendiks
Appendix 6

**Daftar Satwa Liar dan Tumbuhan Liar Tahun 2021 di
Kabupaten Mandailing Natal**
*List of Wild Animals and Wild Plants in Mandailing
Natal District, 2021*

Kategori		Jumlah Jenis	Jumlah yang dilindungi	Jumlah Endemik di Indonesia
(1)		(2)	(3)	(4)
Satwa Liar				
1	Mamalia	44	24	6
2	Aves	282	58	16
3	Amfibi	48	-	17
4	Reptil	9	1	2
Tumbuhan Liar				
1	Tumbuhan dikotil (Pohon)	240	1	-
2	Tumbuhan Monokotil			
	- Anggrek	55	-	-
	- Kantung Semar	5	4	1
	- Rafflesia	3	3	3

Sumber/Source: Balai Taman Nasional Batang Gadis Kabupaten Mandailing Natal

**UNDANG-UNDANG REPUBLIK INDONESIA
NOMOR 16 TAHUN 1997
TENTANG
STATISTIK**

**DENGAN RAHMAT TUHAN YANG MAHA ESA
PRESIDEN REPUBLIK INDONESIA**

- Menimbang :
- i bahwa statistik penting artinya bagi perencanaan pelaksanaan, memantauan, dan evaluasi penyelenggara berbagai kegiatan disegenap aspek kehidupan bermasyarakat, berbangsa, dan bernegara dalam pembangunan nasional sebagai pengamalan Pancasila, untuk memajukan kesejahteraan rakyat dalam rangka mencapai cita-cita bangsa sebagaimana tercantum dalam pembukaan Undang-Undang Dasar 1945;
 - ii bahwa dengan memperhatikan pentingnya peranan statistik tersebut, diperlukan langkah-langkah untuk mengatur penyelenggaraan statistik nasional terpadu dalam rangka mewujudkan Sistem Statistik Nasional yang andal, efektif, dan efisien;
 - iii bahwa Undang - Undang nomor 6 Tahun 1960 tentang Sensus dan Undang-Undang nomor 7 tahun 1960 tentang Statistik pada saat ini tidak sesuai lagi dengan perkembangan keadaan, tuntutan masyarakat dan kebutuhan pembangunan nasional;
 - iv bahwa berdasarkan pertimbangan sebagaimana dimaksud dalam huruf a, b, dan c diatas, dipandang perlu membentuk Undang-Undang tentang Statistik yang baru ;

Mengingat : Pasal ayat (1) dan Pasal 20 (1) Undang-Undang Dasar 1945

Dengan persetujuan

DEWAN PERWAKILAN RAKYAT REPUBLIK INDONESIA

MEMUTUSKAN

Menetapkan :

UNDANG -UNDANG TENTANG STATISTIK

BAB I

KETENTUAN UMUM

Pasal 1

Dalam Undang-Undang ini yang dimaksud dengan :

1. Statistik adalah data yang diperoleh dengan cara pengumpulan , pengolahan, penyajian dan analisis serta sebagai sistem yang mengatur terkaitan antara unsur dalam penyelenggaraan statistik.
2. Data adalah informasi yang berupa angka tentang karakteristik (ciri - ciri khusus) suatu populasi.
3. Statistik adalah data yang diperoleh dengan cara pengumpulan , pengolahan, penyajian dan analisis serta sebagai sistem yang mengatur terkaitan antara unsur dalam penyelenggaraan statistik.

4. Statistik adalah data yang diperoleh dengan cara pengumpulan , pengolahan, penyajian dan analisis serta sebagai sistem yang mengatur terkaitan antara unsur dalam penyelenggaraan statistik.
5. Data adalah informasi yang berupa angka tentang karakteristik (ciri -ciri khusus) suatu populasi.
6. Sistem Statistik nasional adalah suatu tatanan yang terdiri atas unsur-unsur yang secara teratur saling berkaitan, sehingga membentuk totalitas dalam penyelenggaraan statistik.
7. Kegiatan Statistik adalah tindakan yang meliputi upaya Penyediaan dan penyebar luasan data, upaya pengembangan ilmu statistik dan upaya yang mengarah pada berkembangnya sistem statistik nasional
8. Statistik dasar adalah tindakan yang pemanfaatannya ditujukan untuk keperluan yang bersifat luas, baik bagi pemerintah maupun masyarakat, yang memiliki ciri-ciri lintas sektoral , berskala nasional, makro dan yang penyelenggaraanya menjadi penanggung jawab Badan.
9. Statistik sektoral adalah statistik yang pemanfaatannya ditujukan untuk memenuhi kebutuhan instansi tertentu dalam rangka penyelenggaraan tugas-tugas pemerintahan dan pembangunan yang merupakan tugas pokok instansi yang bersangkutan.
10. Statistik khusus adalah statistik yang pemanfaatannya ditujukan untuk memenuhi kebutuhan spesifik dunia usaha , pendidikan sosial budaya, dan kepentingan lain dalam kehidupan masyarakat, penyelenggaraanya dilakukan oleh lembaga organisasi, perorangan dan atau unsur masyarakat lainnya.
11. Sensus adalah cara pengumpulan data yang dilakukan melalui pencacahan semua unit populasi diseluruh wilayah Republik Indonesia untuk memperoleh karakteristik suatu populasi pada saat tertentu .
12. Survei adalah cara pengumpulan data yang dilakukan melalui pencacahan sampel untuk memperkirakan karakteristik suatu populasi pada saat tertentu.
13. Kompilasi produk administrasi adalah cara Pengumpulan, Pengolahan, Penyajian dan analisis data yang didasarkan pada catatan administrasi yang ada pada pemerintah dan atau masyarakat.
14. Badan adalah Badan Pusat Statistik.
15. Populasi keseluruhan unit yang menjadi objek kegiatan statistik baik yang serupa instansi pemerintah, lembaga, oranganisasi, orang benda maupun obyek lainnya.
16. Sampel adalah unit populasi yang menjadi objek penelitian untuk memperkiraan karekteristik suatu populasi
17. Sinopsis adalah suatu ikhtisar penyelenggaraan statistik.
18. Penyelenggaraan kegiatan statistik adalah instansi pemerintah, lembaga, organisasi, perorangan dan atau unsur masyarat lainnya .
19. Petugas statistik adalah orang yang diberi tugas oleh penyelenggara kegiatan statistik untuk melaksanakan pengumpulan data, baik melalui wawancara, pengukuran, maupun cara lain terhadap obyek kegiatan statistik
20. Responden adalah instansi pemerintah, lembaga, organisasi, orang, dan atau unsur masyarakat lainnya yang ditentukan sebagai obyek kegiatan Statistik.

BAB II ASAS, ARAH, DAN TUJUAN

Pasal 2

Selain berlandaskan asas-asas pembangunan nasional Undang-Undang ini juga berasaskan:

- a) Keterpaduan
- b) Keakuratan dan
- c) Kemuktahiran

Pasal 3

Kegiatan statistik diarahkan untuk:

- a) Mendukung pembangunan nasional
- b) Mengembangkan Sistem Statistik Nasional yang andal, efektif, dan efisien ;
- c) Meningkatkan kesadaran masyarakat akan arti dan kegunaan statistik dan
- d) Mendukung pengembangan ilmu pengetahuan dan teknologi

Pasal 4

Kegiatan Statistik bertujuan untuk menyediakan data statistik yang lengkap, akurat, dan mutakhir dalam rangka mewujudkan Sistem statistik nasional yang andal efektif, dan efisien guna mendukung pembangunan nasional.

BAB III
JENIS STATISTIK DAN CARA PENGUMPULAN DATA

Bagian Pertama
Jenis Statistik

Pasal 5

Berdasarkan tujuan pemanfaatannya, jenis statistik terdiri dari atas :

- a). Statistik dasar;
- b). Statistik sektoral; dan
- c). Statistik khusus

Pasal 6

- a) Statistik dasar dan statistik sektoral terbuka pemanfaatannya untuk umum kecuali ditentukan lain oleh peraturan perundang-undangan yang berlaku.
- b) Setiap orang memiliki kesempatan yang sama untuk mengetahui dan memanfaatkan statistik khusus dengan tetap memperhatikan hak seseorang atau lembaga yang dilindungi undang-undang.

Bagian Kedua
Cara Pengumpulan Data

Pasal 7

Statisti diselenggarakan melalui pengumpulan data yang dilakukan dengan cara :

- a. Sensus
- b. Survei
- c. Kompilasi produk administrasi dan
- d. Cara lain sesuai dengan perkembangan ilmu pengetahuan dan teknologi

Pasal 8

- (1) Sensus sebagaimana dimaksud dalam Pasal 7 huruf a diselenggarakan sekurang-kurangnya sekali dalam 10 (sepuluh) tahun oleh Badan , yang meliputi:
 - a. Sensus penduduk;
 - b. Sensus pertanian ;dan
 - c. Sensus ekonomi

- (2) Penerapan tahun penyelenggaraan dan perubahan jenis sensus sebagaimana dimaksud dalam ayat (1) diatur lebih lanjut dengan peraturan pemerintah.

Pasal 9

- (1) Survei sebagaimana dimaksud dalam pasal 7 huruf b diselenggarakan secara berkala dan sewaktu - waktu untuk memperoleh data yang rinci.
- (2) Survei antara sensus dilakukan pada pertengahan 2 (dua) sensus sejenis untuk menjembatani 2(dua) sensus \ tersebut.

Pasal 10

- 1) Kompilasi produk adminisrtasi sebagaimana dimaksud dalam pasal 7 huruf c dilaksanakan dengan memanfaatkan berbagai dokumen produk administrasi
- 2) Hasil kompilasi produk adminisrtasi milik instansi pemerintah terbuka pemanfaatannya unutm umum kecuali ditentukan lain oleh peraturan perundang-undang yang berlaku .
- 3) Setiap orang mempunyai kesempatan yang sama untuk mengetahui dan memanfaatkan hasil kompilasi produk adminisrtasi milik lembaga, organisasi, perorangan dan atau unsur masyarakat lainnya dengan tetap memperhatikan hak seseorang atau lembaga yang dilindungi undang - undang.

BAB IV
PENYELENGGARAAN STATISTIK

Bagian Pertama
Statistik Dasar

Pasal 11

- 1) Statistik dasar diselenggarakan oleh Badan.
- 2) Dalam menyelenggarakan statistik dasar sebagaimana dimaksud dalam ayat (1), Badan memperoleh data dengan cara:
 - a. Sensus
 - b. Survei
 - c. Kompilasi Produk Administrasi; dan
 - d. Cara lain sesuai dengan perkembangan ilmu pengetahuan dan teknologi.

Bagian Kedua
Statistik Sektoral

Pasal 12

- 1) Statistik sektoral diselenggarakan oleh instansi pemerintah sesuai lingkup tugas dan fungsinya, secara mandiri atau bersama dengan Badan.
- 2) Dalam menyelenggarakan Statistik sektoral, instansi pemerintah memperoleh data dengan cara :
 - a. Survei
 - b. Kompilasi produk administrasi; dan
 - c. Cara lain sesuai dengan perkembangan ilmu pengetahuan dan teknologi .
- 3) Statistik sektoral harus diselenggarakan bersama dengan Badan apabila Statistik tersebut hanya dapat diperoleh dengan cara sensus dan dengan jangkauan populasi berskala nasional .
- 4) Hasil Statistik sektoral yang diselenggarakan sendiri oleh instansi pemerintah wajib diserahkan kepada Badan

Bagian Ketiga
Statistik Khusus

Pasal 13

- 1) Statistik khusus di selenggarakan oleh masyarakat baik lembaga, organisasi, perorangan maupun unsur masyarakat lainnya secara mandiri atau bersama dengan Badan .
- 2) Dalam menyelenggarakan Statistik khusus sebagaimana dimaksud dalam ayat (1) masyarakat memperoleh data dengan cara:
 - a. Survei
 - b. Kompilasi produk administrasi dan
 - c. cara lain sesuai dengan perkembangan ilmu pengetahuan dan teknologi.

Pasal 14

- 1) Dalam rangka pengembangan Sistem Statistik Nasional , masyarakat sebagaimana dimaksud dalam pasal 13 ayat (1) wajib memberitahukan sinopsis kegiatan statistik yang telah selesai diselenggarakannya kepada Badan.
- 2) Sinopsis sebagaimana dimaksud dalam ayat (1) memuat:
 - a. Judul
 - b. Wilayah kegiatan Statistik
 - c. Obyek populasi
 - d. Jumlah Reponden
 - e. Waktu pelaksanaan
 - f. Metode statistik
 - g. Nama dan alamat penyelenggara dan
 - h. Abstrak
- 3) Penyampaian pemberitahuan sinopsis dapat dilakukan melalui pos, jaringan komunikasi data, atau cara penyampaian lainnya yang dianggap mudah bagi penyelenggara kegiatan statistik.
- 4) Kewajiban memberitahukan sinopsis sebagaimana dimaksud dalam ayat (1), tidak berlaku bagi statistik untuk memenuhi kebutuhan intern.

BAB V
PENGUMUMAN DAN PENYEBARLUASAN

Pasal 15

- 1) Badan berwenang mengumumkan hasil statistik yang diselenggarakannya.
- 2) Pengumuman hasil statistik dimuat dalam berita resmi statistik.

Pasal 16

Badan menyebarluaskan hasil statistik yang diselenggarakannya.

BAB VI
KOORDINASI DAN KERJASAMA

Pasal 17

- 1) Koordinasi dan kerjasama penyelenggaraan statistik dilakukan oleh badan dengan instansi pemerintah dan masyarakat ditingkat pusat dan daerah.

- 2) Dalam rangka mewujudkan dan mengembangkan Sistem Statistik Nasional, Badan bekerjasama dengan instansi pemerintah dan masyarakat untuk membangun pembakuan konsep definisi, klasifikasi dan ukuran-ukuran.
- 3) Koordinasi dan kerjasama sebagaimana dimaksud dalam ayat (1) dilaksanakan atas dasar kemitraan dan dengan tetap mengantisipasi serta menerapkan perkembangan ilmu pengetahuan dan teknologi.
- 4) Ketentuan mengenai tata cara dan lingkup koordinasi dan kerjasama penyelenggara statistik anatara Badan instansi pemerintah dan masyarakat di atur lebih lanjut dengan keputusan presiden.

Pasal 18

- 1) Kerjasama penyelenggaraan statistik dapat juga dilakukan oleh Badan, instansi pemerintah dan atau masyarakat dengan lembaga internasional, negara asing, atau lembaga swasta asing sesuai dengan peraturan perundang-undangan yang berlaku .
- 2) Kerjasama penyelenggaraan statistik sebagaimana dimaksud dalam ayat (1) didasarkan pada prinsip bahwa penyelenggara utama adalah badan, instansi pemerintah ,atau masyarakat Indonesia.

BAB VII
HAK DAN KEWAJIBAN

Bagian Pertama
Penyelenggara Kegiatan Statistik

Pasal 19

Penyelenggara kegiatan Statistik berhak memperoleh keterangan responden mengenai karakteristik setiap unit populasi yang menjadi obyek.

Pasal 20

Penyelenggara kegiatan Statistik wajib memberikan kesempatan yang sama kepada masyarakat untuk mengetahui dan memperoleh manfaat dari statistik yang tersedia, sesuai dengan ketentuan peraturan perundang-undangan yang berlaku.

Pasal 21

Penyelenggara kegiatan statistik wajib menjamin kerahasiaan keterangan yang diperoleh dari responden.

Bagian Kedua
Petugas Statistik

Pasal 22

Setiap petugas statistik Badan berhak memasuki wilayah kerja yang telah ditentukan untuk memperoleh keterangan yang diperlukan.

Pasal 23

Setiap petugas statistik wajib menyampaikan hasil pelaksanaan Statistik sebagaimana adanya.

Pasal 24

Ketentuan mengenai jaminan kerahasiaan keterangan sebagaimana dimaksud dalam pasal 21 berlaku juga bagi petugas Statistik.

Pasal 25

Setiap petugas Statistik harus memperlihatkan surat tugas dan atau tanda pengenal, serta wajib memperhatikan nilai-nilai agama, adat-istiadat setempat, tatakrama, dan ketertiban umum.

Bagian Ketiga

Responden

Pasal 26

- 1) Setiap orang berhak menolak untuk dijadikan responden, kecuali dalam penyelenggaraan statistik dasar oleh Badan.
- 2) Setiap responden berhak menolak petugas Statistik yang tidak dapat memenuhi ketentuan sebagaimana dimaksud dalam pasal 25.

Pasal 27

Setiap responden wajib memberikan keterangan yang dapat diperlukan dalam penyelenggaraan Statistik dasar oleh Badan.

BAB VIII

KELEMBAGAAN

Pasal 28

- 1) Pemerintah membentuk Badan yang ada di bawah dan bertanggung jawab langsung pada Presiden
- 2) Badan mempunyai perwakilan wilayah di daerah yang merupakan Instansi vertikal
- 3) Ketentuan mengenai tugas, fungsi, susunan organisasi, dan tata kerja Badan, sebagaimana di maksud dalam ayat (1) dan ayat (2), diatur lebih lanjut dengan keputusan Presiden.

Pasal 29

- 1) Pemerintah membentuk Forum Masyarakat Statistik yang berupa bertugas memeberikan saran dan pertimbangan di bidang Statistik kepada Badan.
- 2) Forum sebagaimana dimaksud dalam ayat (1) bersifat non struktural dan independen, yang anggotanya terdiri atas unsur pemerintah, pakar, praktisi dan tokoh masyarakat.

Pasal 30

- 1) Instansi pemerintah dapat membentuk satuan organisasi dilingkungannya untuk melaksanakan Statistik sektoral .
- 2) Ketentuan mengenai tugas, fungsi, susunan organisasi, dan tatakkerja satuan organisasi sebaimana dimaksud dalam ayat (1) diatur oleh instansi yang bersangkutan berdasarkan.

BAB IX
PEMBINAAN

Pasal 31

Badan bekerja sama dengan instansi pemerintahan dan unsur masyarakat melakukan pembinaan terhadap penyelenggaraan kegiatan statistik dan masyarakat, agar lebih meningkatkan kontribusi dan apresiasi masyarakat terhadap statistik, mengembangkan Sistem Statistik Nasional, dan mendukung pembangunan nasional.

Pasal 32

Dalam rangka pembinaan sebagaimana dimaksud dalam pasal 31, Badan melakukan upaya-upaya sebagai berikut :

- a. meningkatkan kemampuan sumber daya manusia dalam penyelenggaraan statistik;
- b. mengembangkan statistik sebagai ilmu;
- c. meningkatkan penguasaan ilmu pengetahuan dan teknologi yang dapat mendukung penyelenggaraan statistik;
- d. mewujudkan kondisi yang mendukung terbentuknya pembakuan dan pengembangan konsep, definisi, klasifikasi, dan ukuran-ukuran dalam kerangka semangat kerja sama dengan para penyelenggara kegiatan statistik;
- f. meningkatkan penyebarluasan informasi statistik;
- g. meningkatkan kemampuan penggunaan dan pemanfaatan hasil statistik untuk mendukung pembangunan nasional;
- h. meningkatkan kesadaran masyarakat akan arti dan kegunaan statistik.

Pasal 33

Pelaksanaan pembinaan sebagaimana dimaksud dalam Pasal 31 diatur lebih lanjut dengan Peraturan Pemerintah.

BAB X
KETENTUAN PIDANA

Pasal 34

Setiap orang yang tanpa hak menyelenggarakan sensus sebagaimana dimaksud dalam pasal 11 ayat(2) huruf a, dipidana dengan pidana penjara paling lama 2 (dua) tahun dan denda paling banyak Rp. 50.000.000,- (Lima puluh juta rupiah).

Pasal 35

Setiap orang yang dengan sengaja melanggar ketentuan sebagaimana dimaksud dalam pasal 14 ayat (1), dipidana dengan pidana kurungan paling lama (1) tahun atau denda paling banyak Rp 25.000.000,- (Dua puluh lima juta rupiah).

Pasal 36

- 1) Penyelenggara kegiatan Statistik yang dengan sengaja dan tanpa alasan yang sah tidak memenuhi kewajiban sebagaimana dimaksud dalam pasal 20, dengan dipidana kurungan paling lama 1(satu) tahun dan denda paling banyak Rp 25.000.000,- (dua puluh lima juta rupiah).
- 2) Penyelenggara kegiatan Statistik yang dengan sengaja melanggar ketentuan sebagaimana dimaksud dalam pasal 21, dipidana dengan pidana penjara paling lama 5 (lima) tahun dan denda paling banyak Rp 100.000.000,- (seratus juta rupiah).

Pasal 37

Petugas Statistik dengan sengaja melanggar ketentuan sebagaimana dimaksud dalam pasal 24, dipidana dengan pidana penjara paling lama 1(satu) tahun 6 (enam) bulan dan denda paling banyak Rp 15.000.000 (lima belas juta rupiah).

Pasal 38

Responden yang dengan sengaja melanggar ketentuan sebagaimana dimaksud dalam pasal 27, dipidana dengan pidana penjara paling lama 1 (satu) tahun 6(enam) bulan dan denda paling banyak Rp 25.000.000 (dua puluh lima juta rupiah).

Pasal 39

Setiap orang yang dengan sengaja dan tanpa alasan yang sah mencegah, menghalang-halangi, atau menggagalkan jalannya penyelenggaraan Statistik yang dilakukan oleh penyelenggara kegiatan Statistik dasar atau sektoral, dipidana dengan pidana penjara paling lama 5 (lima) tahun dan denda paling banyak Rp 100.000.000 (Seratus juta rupiah).

Pasal 40

- 1) Tindak pidana sebagaimana dimaksud dalam pasal 34, pasal 36, ayat (2), pasal 37, pasal 38, dan pasal 39 adalah kejahatan.
- 2) Tindak pidana sebagaimana dimaksud dalam pasal 35 dan pasal 36 ayat (1) adalah pelanggaran.

BAB XI
KETENTUAN PERALIHAN

Pasal 41

Semua peraturan pelaksanaan Undang-Undang nomor 6 tahun 1960 tentang sensus dan undang-undang nomor 7 tentang statistik dinyatakan tetap berlaku sepanjang tidak bertentangan atau belum diganti dengan yang baru berdasarkan undang-undang ini.

BAB XII
KETENTUAN PENUTUP

Pasal 42

Pada saat mulai berlakunya undang-undang ini, atau undang-undang 6 tahun 1960 tentang sensus dan undang-undang nomor 7 tahun 1960 tentang Statistik dinyatakan tidak berlaku.

Pasal 43

Undang-Undang ini mulai berlaku pada tanggal diundangkan.

Agar setiap orang dapat mengetahuinya, memerintahkan pengundangan undang-undang ini dengan penempatannya dalam Lembaran Negara Republik Indonesia.

Disahkan di Jakarta
Pada tanggal 19 Mei 1997
PRESIDEN REPUBLIK INDONESIA
Ttd

SOEHARTO

Di undangkan di Jakarta
Pada tanggal 19 Mei 1997
MENTERI NEGARA SEKRETARIS NEGARA REPUBLIK INDONESIA
Ttd

MOERDIONO

LEMBARAN NEGARA REPUBLIK INDONESIA TAHUN 1997 NOMOR 39

Salinan sesuai dengan salinan aslinya
SEKRETARIAT KABINET RI
Kepala Biro Hukum
Dan Perundang-undangan

Ttd

Lambock V. Nahattands

Salinan sesuai dengan salinan aslinya
BIRO PUSAT STATISTIK
Kepala Biro Kepegawaian
Dan organisasi

Ttd

Pietojo, MSA

Salinan sesuai dengan salinan aslinya
KEPALA BPS KABUPATEN MANDAILING NATAL

Ttd

Drs. Rinaldi, M.Si

**PENJELASAN ATAS UNDANG-UNDANG REPUBLIK INDONESIA
NOMOR 16 TAHUN 1997 TENTANG STATISTIK**

UMUM

Undang-undang nomor 6 tahun 1960 tentang sensus dan undang-undang nomor 7 tahun 1960 tentang Statistik sudah tidak sesuai lagi dan tidak dapat menampung berbagai perkembangan keadaan. Tuntutan masyarakat dan kebutuhan pembangunan Nasional. Kondisi kehidupan bangsa dan tingkat perkembangan ilmu pengetahuan dan teknologi, saat kedua undang-undang tersebut diundangkan sangat jauh berbeda dengan keadaan sekarang.

Selama lebih dari tiga puluh tahun ini telah terjadi perubahan mendasar yang mempengaruhi penyelenggaraan statistik. Pertama, meningkatnya kesejahteraan masyarakat sebagai hasil dari pembangunan Nasional menyebabkan data Statistik yang dibutuhkan masyarakat semakin beragam. Kedua, ragam data yang pada awal tahun enam puluhan cukup dikumpulkan oleh Biro Pusat Statistik (BPS), sekarang memerlukan keterlibatan penyelenggara kegiatan Statistik lainnya diluar Badan . Ketiga, kemajuan ilmu pengetahuan dan teknologi yang berdampak pada perkembangan kegiatan statistik. Keempat, adanya perubahan lingkungan strategis, seperti era globalisasi yang antara lain ditandai oleh keterbukaan, meningkatnya persaingan, pesatnya arus informasi statistik, dan semakin besarnya peranan statistik baik bagi pemerintah maupun masyarakat. Keempat perubahan tersebut mengakibatkan penyelenggaraan statistik memerlukan pengaturan yang lebih memadai untuk dapat menjamin terhindar duplikasi, kemudahan akses oleh pengguna data kepastian hukum bagi penyelenggara kegiatan Statistik, dan perlindungan kepada responden.

Prinsip pokok yang harus diterapkan dan dipegang teguh dalam penyelenggaraan Statistik adalah asas-asas pembangunan Nasional yang meliputi asas keimanan dan ketakwaan terhadap Tuhan Yang Maha Esa, asas manfaat, asas Demokrasi Pancasila, asas adil, dan merata, asas keseimbangan, keserasian, dan keselarasan dalam perikehidupan, asas hukum, asas kemandirian, asas kejuanan, serta asas ilmu pengetahuan dan teknologi. Dalam pelaksanaannya, Undang-Undang ini juga berasaskan keterpaduan, keakuratan, dan kemuthakiran, agar dapat menyediakan data statistik yang andal dan terpercaya.

Pengertian Statistik dalam Undang-Undang ini adalah luas, baik Statistik sebagai data atau informasi, maupun sebagai ilmu yang mempelajari cara penumpukan, pengolahan, penyajian, dan analisis data. Ketiga pengertian tentang Statistik tersebut menjadi landasan penyelenggaraan Statistik dalam mendukung pembangunan nasional.

Undang-Undang ini menetapkan jenis Statistik berdasarkan tujuan kemanfaatannya serta mengatur lingkup tugas dan fungsi para penyelenggara kegiatan Statistik. Berdasarkan tujuan pemanfaatannya, jenis Statistik terdiri atas Statistik dasar, Statistik sektoral dan Statistik khusus. Pengaturan lingkup tugas dan fungsi para penyelenggara kegiatan Statistik baik pemerintah maupun masyarakat; Kedua menjamin kepentingan masyarakat pengguna Statistik atas nilai informasi yang diperolehnya, Ketiga, mengupayakan koordinasi dan kerjasama agar kegiatan yang dilakukan oleh berbagai pihak berjalan secara efektif dan efisien, tidak terjadi duplikasi, serta saling mengisi dan saling memperkuat; dan Keempat, mengantisipasi perkembangan kemajuan ilmu pengetahuan dan teknologi yang berdampak pada penyelenggaraan Statistik.

Badan sebagai instansi pemerintah yang mandiri berwenang mengumumkan hasil Statistik yang diselenggarakannya secara teratur dan transparan melalui Berita Resmi Statistik. Keseluruhan hasil Statistik yang diumumkan tersebut sepenuhnya menjadi tanggung jawab Badan.

Koordinasi dan kerjasama yang diatur dalam Undang-Undang ini menjadi sangat penting untuk dapat dikembangkan antara Badan dengan instansi pemerintah, lembaga, organisasi, perorangan, dan atau unsur masyarakat lainnya, serta kerjasama dengan lembaga asing yang bergerak dalam kegiatan Statistik. Makin beranekaragamnya informasi Statistik yang berkembang dengan kebutuhan dan kemajuan kehidupan bangsa serta ilmu pengetahuan dan teknologi, maka pembakuan konsep, definisi klasifikasi, dan ukuran-ukuran perlu memperoleh perhatian secara seksama.

Hak dan kewajiban penyelenggara kegiatan Statistik, petugas Statistik, responden, dan pengguna data Statistik diatur secara seimbang. Sejalan dengan hal tersebut, sanksi terhadap pelanggaran norma yang ada dalam penyelenggara Statistik ditetapkan dengan maksud memberikan perlindungan bagi pihak yang dirugikan.

Badan mempunyai perwakilan wilayah di Daerah yang merupakan instansi vertikal, satuan organisasi dilingkungan instansi pemerintah yang melaksanakan statistik sektoral harus mengadakan koordinasi dengan Badan dalam menerapkan keseragaman konsep, definisi, klasifikasi, dan ukuran-ukuran yang telah dibakukan. Untuk mengoptimalkan penyelenggaraan Statistik, Badan memperoleh saran dan mempertimbangkan Forum Statistik yang anggotanya terdiri atas unsur pemerintah, pakar, praktisi, dan tokoh masyarakat.

Badan melakukan pembinaan terhadap penyelenggara kegiatan Statistik dan masyarakat umumnya untuk meningkatkan kontribusi dalam mendukung pembangunan nasional, mengembangkan Sistem Statistik Nasional, dan meningkatkan kesadaran masyarakat baik sebagai responden maupun pengguna data Statistik akan arti dan kegunaan Statistik. Dalam pelaksanaannya, Badan bekerjasama dengan instansi pemerintah dan unsur masyarakat.

Materi yang merupakan muatan baru dalam Undang-Undang tentang Statistik ini, anrata lain :

1. Jenis Statistik berdasarkan tujuan pemanfaatanya terdiri atas Statistik dasar, yang sepenuhnya diselenggarakan oleh Badan Statistik sektoral yang dilaksanakan oleh instansi pemerintah secara mabdiri atau bersama Badan, seryta Statistik khusus yang diselenggarakan oleh Badan, perorangan, dan atau unsur masyarakat lainnya secara mandiri atau bersama dengan Badan.
2. Hasil Statistik yang diselenggarakan oleh Badan di umumkan dalam Berita Resmi Statistik secara teratur dan tranparan agar masyarakat dengan mudah mengetahui dan atau mendapatkan data yang diperlukan.
3. Sistem Statistik Nasional yang andal , efektif den efisien
4. Dibentuknya Forum Masyarakat Statistik sebagai wadah untuk menampung aspirasi masyarakat statistik, yang bertugas memberikan saran dan pertimbangan kepada Badan.

Ketentuan-ketentuan yang diatur dalam Undang-Undang ini perlu dimasyarakatkan secara intensip. Undang-Undang ini mengatur hal-hal pokok, oleh karena itu lebih lanjut akan diatur dalam peraturan pelaksanaannya .

PASAL DEMI PASAL

<https://mandailingnatakab.bps.go.id>

DATA

MENCERDASKAN BANGSA

— *Enlighten The Nation* —



**BADAN PUSAT STATISTIK
KABUPATEN MANDAILING NATAL
BPS-STATISTICS OF MANDAILING NATAL REGENCY**

Komplek Perkantoran Payaloting - Panyabungan
Telp./Fax. (0636) 326176
Homepage: <http://mandailingnatakab.bps.go.id>
E-mail: bps1202@bps.go.id

