

# KABUPATEN NIAS BARAT DALAM ANGKA

*Nias Barat Regency in Figures*

# 2022





# KABUPATEN NIAS BARAT DALAM ANGKA

*Nias Barat Regency in Figures*

# 2022



# **NIAS BARAT DALAM ANGKA**

## ***Nias Barat in Figures***

**2022**

ISSN: 2572-287X

No. Publikasi/*Publication Number*: 12250.2201

Katalog /*Catalog*: 1102001.1225

Ukuran Buku/*Book Size*: 14,8 cm x 21 cm

Jumlah Halaman/*Number of Pages* : xlvii+ 378 hal/*pages*

Naskah/*Manuscript*:

BPS Kabupaten Nias

*BPS-Statistics of Kabupaten Nias*

Penyunting/*Editor*:

BPS Kabupaten Nias

*BPS-Statistics of Nias Regency*

Desain Kover/*Cover Design*:

BPS Kabupaten Nias

*BPS-Statistics of Nias Regency*

Ilustrasi Kover/*Cover Illustration*:

Dinas Pariwisata dan Kebudayaan Kabupaten Nias Barat/

*Tourism and Culture Office Of Nias Barat Regency*

Diterbitkan oleh/*Published by*:

©BPS Kabupaten Nias/*BPS-Statistics of Nias Regency*

Dicetak oleh/*Printed by*:

CV. Delau'x Paper

Dilarang mengumumkan, mendistribusikan, mengomunikasikan, dan/atau menggandakan sebagian atau seluruh isi buku ini untuk tujuan komersil tanpa izin tertulis dari Badan Pusat Statistik.

*Prohibited to announce, distribute, communicate, and/or copy part or all of this book for commercial purpose without permission from BPS-Statistics Indonesia.*

**TIM PENYUSUN/TEAM MEMBERS**

**Pengarah/Director**

Tomry Aritonang,S.E,M.Si

**Penanggung Jawab/Persons in Charge**

Tomry Aritonang,S.E,M.Si

**Penyunting/Editors**

Hiskia Harefa,S.ST

**Pengolah Data dan Penulis Naskah/Data Processing and Authors**

Restu Weliaman Zendrato

**Penata Letak/Layout Designers**

Restu Weliaman Zendrato



## **KONTRIBUTOR DATA/DATA CONTRIBUTOR**

1. Kementerian Agama/*Ministry of Religious Affair*
2. Kementerian Pendidikan dan Kebudayaan/ *The Ministry of Education and Culture*
3. Badan Meteorologi Klimatologi dan Geofisika/ *Meteorological, Climatology, and Geophysical Agency*
4. Badan Pusat Statistik/ *BPS-Statistics Indonesia*
5. Badan Kepegawaian Daerah Kabupaten Nias Barat/ *Personnel Agency of Nias Barat Regency*
6. Badan Pengelolaan Keuangan dan Aset Daerah Kabupaten Nias Barat/*Board of Financial and Regional Asset Management of Nias Barat Regency*
7. Badan Kesatuan Bangsa, Politik dan Perlindungan Masyarakat Kabupaten Nias Barat / *The Unity of the Nation, Political and Protection Society of Nias Barat Regency*
8. Dinas Kependudukan dan Pencatatan Sipil Kabupaten Nias Barat/*Department of Population and Civil Registry of Nias Barat Regency*
9. Dinas Kesehatan Kabupaten Nias Barat/ *Health Office of Nias Barat Regency*
10. Dinas Pariwisata dan Kebudayaan Kabupaten Nias Barat / *Tourism and Cultural Office of Nias Barat Regency*
11. Dinas Penanaman Modal dan Pelayanan Perizinan Terpadu Satu Pintu Kabupaten Nias Barat/ *Investment Services and Integrated Licensing Services One Door Nias Barat Regency*
12. Dinas Pendidikan Kabupaten Nias Barat/ *Education Department of Nias Barat Regency*
13. Dinas Pengendalian Penduduk dan Keluarga Berencana Kabupaten Nias Barat/ *Department of Population Control and Family Planning of Nias Barat Regency*
14. Dinas Perhubungan Kabupaten Nias Barat/ *Transportation Office of Nias Barat Regency*
15. Dinas Perdagangan Ketenagakerjaan dan Koperasi Kabupaten Nias Barat/*Department of Industry and Trade of Nias Barat Regency*
16. Dinas Pertanian dan Ketahanan Pangan Kabupaten Nias Barat/ *Department of Agriculture and Food Security of Nias Barat Regency*

## KONTRIBUTOR DATA/DATA CONTRIBUTOR

17. Dinas Pekerjaan Umum dan Penataan Ruang Kabupaten Nias Barat/  
*Department of Public Works and Spatial Planning of Nias Barat Regency*
18. Dinas Sosial Kabupaten Nias Barat/*Department Social of Nias Barat Regency*
19. Dinas Kelautan dan Perikanan Kabupaten Nias Barat / *Office of Marine and Fisheries of Nias Barat Regency*
20. Satuan Polisi Pamong Praja Kabupaten Nias Barat / *The Civil Service Police Unit of Nias Barat Regency*
21. Sekretariat DPRD Kabupaten Nias Barat / *House of Parliament Secretariat of Nias Barat Regency*
22. Kementerian Agama Kabupaten Nias Barat / *Ministry of Religius Affairs in Nias Barat Regency*
23. PLN Cabang Gunungsitoli
24. Kantor Pos Sirombu Kabupaten Nias Barat / *Post Office Sub Sirombu Nias Barat Regency*
25. Sekolah Tinggi Theologia Anugerah Misi (STTAM) Nias Barat / *School Theology Anugerah Misi (STTAM) Nias Barat*







**KEPALA BPS KABUPATEN NIAS**  
**CHIEF STATISTICIAN OF NIAS REGENCY**



**TOMRY ARITONANG,S.E,M.SI**





## KATA PENGANTAR

Kabupaten Nias Barat Dalam Angka 2022 merupakan publikasi tahunan yang diterbitkan oleh BPS Kabupaten Nias. Disadari bahwa publikasi ini belum sepenuhnya memenuhi harapan pihak pemakai data khususnya para perencana, namun diharapkan dapat membantu melengkapi penyusunan rencana di Kabupaten Nias Barat.

Publikasi ini dapat terwujud berkat kerjasama dan bantuan dari berbagai para pihak baik instansi pemerintah maupun swasta. Kepada semua pihak yang telah memberikan bantuan disampaikan penghargaan dan terima kasih yang sebesar-besarnya.

Walaupun publikasi ini telah disiapkan sebaik-baiknya, namun disadari masih ada kekurangan dan kesalahan yang terjadi. Untuk perbaikan publikasi ini, tanggapan dan saran yang bersifat konstruktif dari para pemakai sangat diharapkan.

Gunungsitoli, Februari 2022  
Kepala BPS Kabupaten Nias

**TOMRY ARITONANG, S.E, M.SI**



## **PREFACE**

*Nias Barat Regency in Figures 2022 is an annual publication written by BPS-Statistic of Nias Regency. Honestly, this publication has not perfect yet and has not filled the user' hope , especially for the planners, but hopefully it can help to equip compilation of development planning in this regency.*

*This comprehensive publication has been made possible with the assistance and contribution from several government institutions and private organizations. To all parties who have been involved in the preparation of this publication, I would like to express my sincerest appreciation and gratitude.*

*Comments and constructive suggestions for the improvement of this publication are always welcome.*

*Gunungsitoli , February 2022  
Chief Statistician of Nias Regency*

**TOMRY ARITONANG,S.E,M.SI**

## DAFTAR ISI / CONTENTS

	Halaman <i>Page</i>
Kata Pengantar/ <i>Preface</i> .....	xi
Daftar Isi/ <i>Contents</i> .....	xiii
Daftar Tabel/ <i>List of Tables</i> .....	xv
Daftar Gambar/ <i>List of Figures</i> .....	xxxviii
Penjelasan Umum/ <i>Expalnatory Notes/List of Figures</i> .....	xli
Daftar Singkatan/ <i>List of Abbreviations</i> .....	xliii
Statistik Kunci, 2019-2021/ <i>Key Of Statistic 2019-2021</i> .....	xlv
1. Geografi dan Iklim/ <i>Geography and Climate</i> .....	1
2. Pemerintahan/ <i>Government</i> .....	13
3. Penduduk dan Ketenagakerjaan/ <i>Population and Employment</i> .....	49
4. Sosial dan Kesejahteraan Rakyat/ <i>Social and Welfare</i> .....	77
5. Pertanian, Kehutanan, Peternakan, dan Perikanan/ <i>Agriculture, Forestry, Livestock, and Fishery</i> .....	183
6. Industri, Pertambangan, dan Energi/ <i>Industry, Mining, and Energy</i> .....	247
7. Pariwisata/ <i>Tourism</i> .....	265
8. Transportasi dan Komunikasi/ <i>Transportation and Communication</i> .....	281
9. Perbankan, Koperasi, dan Harga-harga/ <i>Banking, Cooperative, dan Prices</i> .....	309
10. Pengeluaran Penduduk/ <i>Population Expenditure</i> .....	325
11. Perdagangan/ <i>Trade</i> .....	335
12. Sistem Neraca Regional/ <i>System of Regional Accounts</i> .....	347
13. Perbandingan Antar Kabupaten/Kota/ <i>Regency/Municipal Comparison</i> .....	269





## DAFTAR TABEL/LIST OF TABLES

Halaman  
Page

<b>1.</b>	<b>GEOGRAFI DAN IKLIM/GEOGRAPHY AND CLIMATE</b>	
<b>1.1</b>	<b>KEADAAN GEOGRAFI</b>	
	<b>GEOGRAPHY CONDITION</b>	
1.1.1	Luas Daerah dan Jumlah Pulau Menurut Kecamatan di Kabupaten Nias Barat, 2021 <i>Total Area and Number of Islands by Subdistrict in Nias Barat Regency, 2021</i> .....	7
1.1.2	Tinggi Wilayah dan Jarak ke Ibukota Kabupaten/Kota Menurut Kecamatan di Kabupaten Nias Barat, 2021 <i>Altitude and Distance to the Capital of Regency/Municipality by Subdistrict in Nias Barat Regency, 2021</i> .....	9
<b>1.2</b>	<b>KEADAAN IKLIM</b>	
	<b>CLIMATE CONDITION</b>	
1.2.1	Pengamatan Unsur Iklim Menurut Bulan di Stasiun Binaka, 2021 <i>Observation of Climate Elements By Months at Binaka Station, 2021</i> .	10
<b>2.</b>	<b>PEMERINTAHAN/GOVERNMENT</b>	
<b>2.1</b>	<b>WILAYAH ADMINISTRATIF</b>	
	<b>ADMINISTRATIVE AREA</b>	
2.1.1	Jumlah Desa <sup>1</sup> /Kelurahan Menurut Kecamatan di Kabupaten Nias Barat, 2017–2021 <i>Number of Villages<sup>1</sup>/Kelurahan by Subdistrict in Nias Barat Regency, 2017–2021</i> .....	22
<b>2.2</b>	<b>DEWAN PERWAKILAN RAKYAT DAERAH</b>	
	<b>REGIONAL HOUSE OF REPRESENTATIVE</b>	
2.2.1	Jumlah Anggota Dewan Perwakilan Rakyat Daerah Menurut Partai Politik dan Jenis Kelamin di Kabupaten Nias Barat, 2021 <i>Number of Regional House of Representatives's Members by Political Parties and Sex in Nias Barat Regency 2021</i> .....	23

2.2.1	Jumlah Anggota Dewan Perwakilan Rakyat Daerah Menurut Partai Politik dan Jenis Kelamin di Kabupaten Nias Barat, 2021 <i>Number of Regional House of Representatives's Members by Political Parties and Sex in Nias Barat Regency 2021</i> .....	23
2.2.2	Jumlah Anggota Dewan Perwakilan Rakyat Daerah Menurut Partai Politik dan Daerah Pemilihan di Kabupaten Nias Barat, 2021/ <i>Number of Regional House of Representatives's Members by Political Parties and Voting Area in Nias Barat Regency, 2021</i> .....	24
2.2.3	Jumlah Keputusan DPRD Menurut Jenis Keputusan di Kabupaten Nias Barat, 2021/ <i>Number of Regencial Parliament Decree by Type of Decree in Nias Barat Regency,2021</i> .....	25
2.2.4	Jumlah Kegiatan DPRD Menurut Jenis Sidang di Kabupaten Nias Barat, 2021 / <i>Number of Parliament Activity by Type of Session Area in Nias Barat Regency, 2021</i> .....	26
<b>2.3</b>	<b>SUMBER DAYA MANUSIA</b> <b>HUMAN RESOURCES</b>	
2.3.1	Jumlah Pegawai Negeri Sipil Menurut Jabatan dan Jenis Kelamin di Kabupaten Nias Barat, Desember 2020 dan Desember 2021 <i>Number of Civil Servants by Occupation and Sex in Nias Barat Regency, December 2020 and December 2021</i> .....	28
2.3.2	Jumlah Pegawai Negeri Sipil Menurut Tingkat Pendidikan dan Jenis Kelamin di Kabupaten Nias Barat, Desember 2020 dan Desember 2021 <i>Number of Civil Servants by Educational Level and Sex in Nias Barat Regency, Desember 2020 and Desember 2021</i> .....	30
2.3.3	Jumlah Pegawai Negeri Sipil Menurut Tingkat Kepangkatan dan Jenis Kelamin di Kabupaten Nias Barat, Desember 2020 dan Desember 2021 <i>Number of Civil Servants by Hierarchy and Sex in Nias Barat Regency, Desember 2020 and Desember 2021</i> .....	32
2.3.4	Jumlah Pegawai Negeri Sipil Menurut Dinas/Instansi Pemerintah dan Jenis Kelamin di Kabupaten Nias Barat, 2021/ <i>Number of Civil Servants by Agency Government and Sex in Nias Barat Regency, 2021</i> .....	34

2.3.5	Banyaknya Pegawai Negeri Sipil menurut Dinas/Instansi Pemerintah dan Golongan di Kabupaten Nias Barat, 2021/ / <i>Number of Civil Servants of Agency Government and Rank in Nias Barat Regency, 2021</i> .....	36
2.3.6	Banyaknya Pegawai Negeri Sipil menurut Dinas/Instansi Pemerintah dan Pendidikan Terakhir di Kabupaten Nias Barat, 2021 / <i>Number of Civil Servants of Agency Government and Last Education in Nias Barat Regency, 2021 /</i> .....	38
<b>2.4</b>	<b>KEUANGAN PEMERINTAH</b> <b>GOVERNMENT FINANCE</b>	
2.4.1	Realisasi Pendapatan Pemerintah Kabupaten Nias Barat Menurut Jenis Pendapatan (ribu rupiah), 2018–2021 <i>Actual Nias Barat Regency Government Revenues by Kind of Revenues (thousand rupiahs), 2018–2021</i> .....	40
2.4.2	Realisasi Belanja Pemerintah Kabupaten Nias Barat Menurut Jenis Belanja (ribu rupiah), 2018–2020 <i>Actual Nias Barat Regency Government Expenditures by Kind of Expenditures (thousand rupiahs), 2017–2020</i> .....	42
2.4.3	Realisasi Pembiayaan Pemerintah Kabupaten Nias Barat (rupiah), 2021/ <i>Actual Nias Barat Regency Government Expenditures by Kind of Expenditures (thousand rupiahs), 2017–2020</i> .....	44
<b>2.5</b>	<b>ORGANISASI KEMASYARAKATAN</b> <b>SOCIAL ORGANIZATION</b>	
2.5.1	Jumlah Organisasi Kemasyarakatan Menurut Status Hukum di Kabupaten Nias Barat, 2021/ <i>Number of Social Organization by Legal Status in Nias Barat Regency, 2021</i> .....	45

2.5.2	Jumlah Organisasi Kemasyarakatan Menurut Status Hukum dan Kecamatan di Kabupaten Nias Barat, 2021/ <i>Number of Social Organization by Legal Status and Subdistrict in Nias Barat Regency, 2021</i> .....	46
2.5.3	Banyaknya Linmas Kecamatan dan Linmas Desa di Kabupaten Nias Barat, 2021/ <i>Number of Subdistrict Civil Defence and Village Civil Defence by Subdistrict in Nias Barat Regency, 2021</i> .....	47
<b>3.</b>	<b>PENDUDUK DAN KETENAGAKERJAAN/ POPULATION AND EMPLOYMENT</b>	
<b>3.1</b>	<b>PENDUDUK POPULATION</b>	
3.1.1	Penduduk, Laju Pertumbuhan Penduduk, Distribusi Persentase Penduduk, Kepadatan Penduduk, Rasio Jenis Kelamin Penduduk Menurut Kecamatan di Kabupaten Nias Barat, 2021 <i>Population, Population Growth Rate, Percentage Distribution of Population, Population Density, and Population Sex Ratio by Subdistrict in Nias Barat Regency, 2021</i> .....	61
3.1.2	Jumlah Penduduk Menurut Kelompok Umur dan Jenis Kelamin di Kabupaten Nias Barat, 2021/ <i>Population by Age Groups and Sex in Nias Barat Regency, 2021</i> .....	64
3.1.3	Jumlah Akta Perkawinan yang Dikeluarkan menurut Kecamatan di Kabupaten Nias Barat, 2021/ <i>Number of Marriage Certificate issued by Subdistrict in Nias Barat Regency, 2021</i> .....	65
3.1.4	Jumlah Akta Kelahiran yang Dikeluarkan menurut Kecamatan di Kabupaten Nias Barat, 2021/ <i>Number of Birth Certificate issued by Subdistrict in Nias Barat Regency, 2021</i> .....	66
3.1.5	Jumlah Akta Kematian yang Dikeluarkan menurut Kecamatan di Kabupaten Nias Barat, 2021/ <i>Number of Death Outlined issued by Subdistrict in Nias Barat Regency, 2021</i> .....	67

## 3.2 KETENAGAKERJAAN

### EMPLOYMENT

3.2.1	Jumlah Penduduk Berumur 15 Tahun Keatas Menurut Jenis Kegiatan Selama Seminggu yang Lalu dan Jenis Kelamin di Kabupaten Nias Barat, 2021 <i>Population Aged 15 Years and Over by Type of Activity During The Previous Week and Sex in Nias Barat Regency, 2021</i> .....	68
3.2.2	Penduduk Berumur 15 Tahun ke Atas Menurut Pendidikan Tertinggi yang Ditamatkan dan Jenis Kegiatan Selama Seminggu yang Lalu di Kabupaten Nias Barat, 2021/ <i>Population 15 Years of Age and Over by Educational Attainment and Type of Activity During the Previous Week in Nias Barat Regency, 2021</i> .....	69
3.2.3	Penduduk Berumur 15 Tahun Ke Atas yang Bekerja Selama Seminggu yang Lalu Menurut Status Pekerjaan Utama dan Jenis Kelamin di Kabupaten Nias Barat, 2021/ <i>Population 15 Years of Age and Over who Worked During The Previous Week by Main Employment Status and Sex in Nias Barat Regency, 2021</i> .....	71
3.2.4	Jumlah Pencari Kerja Menurut Tingkat Pendidikan yang Ditamatkan di Kabupaten Nias Barat, 2021 / <i>Number of Work Seeker by Education Finished in Nias Barat Regency, 2021</i> .....	72
3.2.5	Jumlah Jasa Sosial Kemasyarakatan di Kabupaten Nias Barat, 2021/ <i>Number of Social Services in Nias Barat Regency, 2021</i> .....	73
3.2.6	Jumlah Panti Asuhan menurut Kecamatan di Kabupaten Nias Barat, 2021/ <i>Number of Charitable Institution by Subdistrict in Nias Barat Regency, 2021</i> .....	74
3.2.7	Jumlah Penyandang Masalah Kesejahteraan Sosial menurut Kecamatan di Kabupaten Nias Barat, 2021/ <i>Number of Social Welfare Problem by Subdistrict in Nias Barat Regency, 2021</i> .....	75

<b>4.</b>	<b>SOSIAL DAN KESEJAHTERAAN RAKYAT</b>	
	<b>SOCIAL AND WELFARE</b>	
<b>4.1</b>	<b>PENDIDIKAN</b>	
	<b>EDUCATION</b>	
4.1.1	Jumlah Sekolah, Guru, dan Murid Taman Kanak-Kanak (TK) di Bawah Kementerian Pendidikan dan Kebudayaan Menurut Kecamatan di Kabupaten Nias Barat, 2020/2021 dan 2021/2022/ <i>Number of Schools, Teachers, and Pupils in Kindergarten Under The Ministry of Education and Culture by Subdistrict in Nias Barat Regency, 2020/2021 and 2021/2022</i> .....	98
4.1.2	Banyaknya Murid TK Menurut Kelas dan Kecamatan di Kabupaten Nias Barat, 2021 / 2022 <i>Number of Pupils in Kindergartens by Classes and Subdistrict in Nias Barat Regency, 2021/2022</i> .....	101
4.1.3	Banyaknya Murid TK Menurut Jenis Kelamin dan Kecamatan di Kabupaten Nias Barat, 2021 / 2022 <i>Number of Pupils in Kindergartens by Gender and Subdistrict in Nias Barat Regency, 2021/2022</i> .....	102
4.1.4	Banyaknya Ruang Belajar dan Tenaga Pengajar TK Menurut Kecamatan di Kabupaten Nias Barat, 2021 / 2022 <i>Number of Classroom and Teacher of Kindergartens by Subdistrict in Nias Barat Regency, 2021/2022</i> .....	103
4.1.5	Banyaknya Murid, Guru TK dan Rasio Murid Terhadap Guru Menurut Kecamatan di Kabupaten Nias Barat, 2021 / 2022 <i>Number of Teacher and Ratio of Pupil To Teacher in Kindergartens by Subdistrict in Nias Barat Regency, 2021/2022</i> .....	104
4.1.6	Jumlah Sekolah, Guru, dan Murid Raudatul Athfal (RA) di Bawah Kementerian Agama Menurut Kecamatan di Kabupaten Nias Barat, 2019/2020 dan 2020/2021 <i>Number of Schools, Teachers, and Pupils in Raudatul Athfal (RA) Under The Ministry of Religious Affairs by Subdistrict in Nias Barat Regency, 2019/2020 and 2020/2021</i> .....	105

4.1.7	<p>Jumlah Sekolah, Guru, dan Murid Sekolah Dasar (SD) di Bawah Kementerian Pendidikan dan Kebudayaan Menurut Kecamatan di Kabupaten Nias Barat, 2020/2021 dan 2021/2022 <i>Number of Schools, Teachers, and Pupils in Primary Schools Under The Ministry of Education and Culture by Subdistrict in Nias Barat Regency, 2020/2021 and 2021/2022</i> .....</p>	106
4.1.8	<p>Banyaknya Kelas dan Lokal Sekolah Dasar (SD) Menurut Kecamatan di Kabupaten Nias Barat, 2021 / 2022 <i>Number of Classes and Rooms of Primary School by Subdistrict in Nias Barat Regency, 2021/2022</i> .....</p>	109
4.1.9	<p>Banyaknya Murid Sekolah Dasar (SD) Menurut Jenis Kelamin dan Kecamatan di Kabupaten Nias Barat, 2021 / 2022 <i>Number of Pupils in Primary School by Gender and Subdistrict in Nias Barat Regency, 2021/2022</i> .....</p>	110
4.1.10	<p>Banyaknya Guru Sekolah Dasar (SD) Menurut Kecamatan di Kabupaten Nias Barat, 2021/2022/ <i>Number of Primary Schools by Subdistrict in Nias Barat Regency, 2021/2022</i> .....</p>	111
4.1.11	<p>Banyaknya Murid SD, Guru dan Rasio Murid Terhadap Guru Menurut Kecamatan di Kabupaten Nias Barat, 2021 / 2022/ <i>Number of Primary School Pupils, Teacher and Ratio of Pupil To Teacher by Subdistrict in Nias Barat Regency, 2021/2022</i>.....</p>	112
4.1.12	<p>Jumlah Sekolah, Guru, dan Murid Madrasah Ibtidaiyah (MI) di Bawah Kementerian Agama Menurut Kecamatan di Kabupaten Nias Barat, 2019/2020 dan 2020/2021/ <i>Number of Schools, Teachers, and Pupils in Madrasah Ibtidaiyah (MI) Under The Ministry of Religious Affairs by Subdistrict in Nias Barat Regency, 2019/2020 and 2020/2021</i> .....</p>	113
4.1.13	<p>Jumlah Sekolah, Guru, dan Murid Sekolah Menengah Pertama (SMP) di Bawah Kementerian Pendidikan dan Kebudayaan Menurut Kecamatan di Kabupaten Nias, 2020/2021 dan 2021/2022/ <i>Number of Schools, Teachers, and Pupils in Lower Secondary Schools Under The Ministry of Education and Culture by Subdistrict in Nias Barat Regency, 2020/2021 and 2021/2022</i> .....</p>	116

4.1.14	Banyaknya Siswa Sekolah Menengah Pertama (SMP) Menurut Jenis Kelamin di Kecamatan di Kabupaten Nias Barat, 2021 / 2022/ <i>Number of Pupils in Junior High School by Gender and Subdistrict in Nias Barat Regency, 2021/2022</i> .....	119
4.1.15	Jumlah Sekolah, Guru, dan Murid Madrasah Tsanawiyah (MTs) di Bawah Kementerian Agama Menurut Kecamatan di Kabupaten Nias Barat, 2019/2020 dan 2020/2021/ <i>Number of Schools, Teachers, and Pupils in Madrasah Tsanawiyah (MTs) Under The Ministry of Religious Affairs by Subdistrict in Nias Barat Regency, 2019/2020 and 2020/2021</i> .....	120
4.1.16	Jumlah Sekolah, Guru, dan Murid Sekolah Menengah Atas (SMA) di Bawah Kementerian Pendidikan dan Kebudayaan Menurut Kecamatan di Kabupaten Nias Barat, 2020/2021 dan 2021/2022/ <i>Number of Schools, Teachers, and Pupils in Upper Secondary Schools Under The Ministry of Education and Culture by Subdistrict in Nias Barat Regency, 2020/2021 and 2021/2022</i> .....	123
4.1.17	Jumlah Sekolah, Guru, dan Murid Sekolah Menengah Kejuruan (SMK) di Bawah Kementerian Pendidikan dan Kebudayaan Menurut Kecamatan di Kabupaten Nias Barat, 2020/2021 dan 2021/2022/ <i>Number of Schools, Teachers, and Pupils in Vocational High Schools Under The Ministry of Education and Culture by Subdistrict in Nias Barat Regency, 2020/2021 and 2021/2022</i> .....	126
4.1.18	Jumlah Sekolah, Guru, dan Murid Madrasah Aliyah (MA) di Bawah Kementerian Agama Menurut Kecamatan di Kabupaten Nias Barat, 2020/2021 dan 2021/2022/ <i>Number of Schools, Teachers, and Pupils in Madrasah Aliyah (MA) Under the Ministry of Religious Affairs by Subdistrict in Nias Barat Regency, 2020/2021 and 2021/2022</i> .....	129
4.1.19	Jumlah Desa/ Kelurahan yang Memiliki Fasilitas Sekolah Menurut Kecamatan dan Tingkat Pendidikan di Kabupaten Nias Barat, 2019–2021/ <i>Number of Village having Educational Facilities by Subdistrict and Educational Level in Nias Barat Regency, 2019–2021</i> .....	132



4.1.20	Angka Partisipasi Murni (APM) dan Angka Partisipasi Kasar (APK) Menurut Jenjang Pendidikan di Kabupaten Nias Barat, 2020 dan 2021/ <i>Net Enrollment Rate and Gross Enrollment Ratio by Educational Level in Nias Barat Regency, 2020 and 2021</i> .....	137
4.1.21	Persentase Penduduk Berumur 15 Tahun ke Atas yang Melek Huruf Menurut Kelompok Umur di Kabupaten Nias Barat, 2020 dan 2021/ <i>Percentage of Literate People Aged 15 Years and Over by Age Group in Nias Barat Regency, 2020 and 2021</i> .....	138
4.1.22	Jumlah Dosen, Pegawai Tata Usaha, dan Mahasiswa Sekolah Tinggi Teologi Anugerah Misi (STTAM) Nias Barat di Kabupaten Nias Barat, 2021/ <i>Number of Lectures, Officials, and Students of Anugerah Misi Theological School (STTAM) Nias Barat in Nias Barat Regency, 2021 ...</i>	139
4.1.23	Perkembangan Mahasiswa Sekolah Tinggi Teologi Anugerah Misi (STTAM) Nias Barat Menurut Program Studi, 2021/ <i>Growth of Students of Anugerah Misi Theological School (STTAM) Nias Barat to the Study Program, 2021</i> .....	140
4.1.24	Jumlah Mahasiswa Sekolah Tinggi Teologi Anugerah Misi (STTAM) Nias Barat Menurut Tingkat Pendidikan, 2021/ <i>Number of Students of Anugerah Misi Theological School (STTAM) Nias Barat by Education Level, 2021</i> .....	141
4.1.25	Jumlah Dosen dan Pegawai Sekolah Tinggi Teologi Anugerah Misi (STTAM) Nias Barat Menurut Profesi, 2021/ <i>Number of Lecturers and Employees of Anugerah Misi Theological School (STTAM) Nias Barat by Profession, 2021</i> .....	142
<b>4.2</b>	<b>KESEHATAN</b> <b>HEALTH</b>	
4.2.1	Jumlah Desa <sup>1</sup> /Kelurahan Yang Memiliki Sarana Kesehatan Menurut Kecamatan di Kabupaten Nias Barat, 2019–2021 <i>Number of Villages<sup>1</sup>/Kelurahan Having Health Facilities by Subdistrict in Nias Barat Regency, 2019–2021</i> .....	143

4.2.2	Jumlah Tenaga Kesehatan Menurut Kecamatan di Kabupaten Nias Barat, 2020/ <i>Number of Health Human Resources by Subdistrict in Nias Barat Regency, 2020</i> .....	149
4.2.3	Jumlah Rumah Sakit Umum, Rumah Sakit Khusus, Puskesmas, Klinik/Balai Kesehatan, Posyandu, dan Polindes Menurut Kecamatan di Kabupaten Nias Barat, 2020 dan 2021/ <i>Number of General Hospital, Specialized Hospital, Public Health Center, Medical Clinic, Integrated Health Post, and Village Maternity Cottage by Subdistrict in Nias Barat Regency, 2020 and 2021</i> .....	151
4.2.4	Banyaknya Tenaga Kesehatan menurut Unit Kerja di Kabupaten Nias Barat, 2021/ <i>Number of Medical Physicians by Job Unit in Nias Barat Regency, 2021</i> .....	155
4.2.5	Banyaknya Dokter Spesialis, Dokter Umum, dan Dokter Gigi di Sarana Pelayanan Kesehatan di Kabupaten Nias Barat, 2021/ <i>Number of Specialist, General Physical and Dentist in Health Facilities Service in Nias Barat Regency, 2021</i> .....	157
4.2.6	Jumlah Kasus Penyakit Terbanyak Menurut Kecamatan dan Jenis Penyakit di Kabupaten Nias Barat, 2021/ <i>Number of Disease Cases by Subdistric and Type of Disease in Nias Barat Regency, 2021</i> .....	158
4.2.7	Jumlah Ibu Hamil, Melakukan Kunjungan K1, Melakukan Kunjungan K4, KEK, dan Mendapat Tablet Zat Besi (Fe) di Kabupaten Nias Barat, 2021/ <i>Number of Pregnants Mother, K1 Visiting, K4 Visiting, Less Chronic Energy, and Iron in Nias Barat Regency, 2021</i> .....	160
4.2.8	Banyaknya Kelahiran menurut Penolong Kelahiran di Kabupaten Nias Barat, 2021/ <i>Number of Birth by Birth Helper in Nias Barat Regency, 2021</i> .....	161
4.2.9	Banyaknya Balita yang Pernah Mendapat Imunisasi menurut Jenis Imunisasi di Kabupaten Nias Barat, 2021/ <i>Number of Babies Who Ever Got Immunization by Type of Immunization in Nias Barat Regency, 2021</i> .....	162

4.2.10	Jumlah Bayi Lahir, Bayi Berat Badan Lahir Rendah (BBLR), BBLR Dirujuk dan Bergizi Buruk menurut Kecamatan di Kabupaten Nias Barat, 2021/ <i>Number of Births, Babies with Low Birth Weight (LBW), Treated LBW, and Malnutrition Cases in Nias Barat Regency, 2021</i> .....	164
4.2.11	Jumlah Tenaga Kesehatan di Kabupaten Nias Barat, 2018-2021/ <i>Number of Medical Personnel in Nias Barat Regency, 2018-2021</i> .....	165
4.2.12	Banyaknya Klinik Keluarga Berencana (KKB) menurut Kecamatan di Kabupaten Nias Barat, 2021/ <i>Number of Family Planning Clinic in Nias Barat Regency, 2021</i> .....	166
4.2.13	Banyaknya Pasangan Usia Subur dan Peserta KB Aktif menurut Kecamatan di Kabupaten Nias Barat, 2021/ <i>Number of Fertile Age Couple and Active Family Planning by Subdistrict in Nias Barat Regency, 2021</i> .....	167
4.2.14	Jumlah Pasangan Usia Subur, Akseptor Aktif, Akseptor Baru, dan KB Mandiri di Kabupaten Nias Barat, 2021/ <i>Number of Fertile Age Couple, Active Acceptor, New Acceptor, and Self Family Planning in Nias Barat Regency, 2021</i> .....	168
4.2.15	Pencapaian PUS, Akseptor Baru, Akseptor Aktif, dan KB Mandiri menurut Kecamatan di Kabupaten Nias Barat, 2021/ <i>Realization of Fertile Couple, New Acceptor, Active Acceptor, and Self Family Planning by Subdistrict in Nias Barat Regency, 2021</i> .....	169
4.2.16	Jumlah Petugas Sarana Pelayanan KB menurut Kecamatan di Kabupaten Nias Barat, 2021/ <i>Number of Family Planning Service Facilities Officer by Subdistrict in Nias Barat Regency, 2021</i> .....	170
<b>4.3</b>	<b>AGAMA DAN SOSIAL LAINNYA</b> <b>RELIGION AND OTHER SOCIAL AFFAIRS</b>	
4.3.1	Jumlah Penduduk Menurut Kecamatan dan Agama yang Dianut di Kabupaten Nias Barat, 2021 <i>Population by Subdistrict and Religion in Nias Barat Regency, 2021</i> ....	171

4.3.2	Jumlah Tempat Peribadatan Menurut Kecamatan di Kabupaten Nias Barat, 2021 <i>Number of Places of Worship by Subdistrict in Nias Barat Regency, 2021</i> .....	172
4.3.3	Jumlah Desa <sup>1</sup> /Kelurahan yang Mengalami Bencana Alam <sup>2</sup> Menurut Kecamatan di Kabupaten Nias Barat, 2019–2021/ <i>Number of Villages<sup>1</sup>/Kelurahan that Had Natural Disaster<sup>2</sup> by Subdistrict in Nias Barat Regency, 2019–2021</i> .....	173
4.3.4	Jumlah Nikah, Talak, dan Cerai di Kabupaten Nias Barat, 2021/ <i>Number of Marriages and Divorces in Nias Barat Regency, 2021</i> .....	176
4.3.5	Jumlah Perceraian Menurut Faktor di Kabupaten Nias Barat, 2021/ <i>Number of Divorces by Factors in Nias Barat Regency, 2021</i> .....	177
4.3.6	Banyaknya Cerai Menurut Kecamatan di Kabupaten Nias Barat, 2021/ <i>Number of Divorces by Subdistrict in Nias Barat Regency, 2021</i> .....	178
4.3.7	Banyaknya Perkara yang Diterima dan Diputuskan Setiap Bulan di Kabupaten Nias Barat, 2021/ <i>Number of Received Cases by Month in Nias Barat Regency, 2021</i> .....	179
<b>4.4</b>	<b>KEMISKINAN</b> <b>POVERTY</b>	
4.4.1	Garis Kemiskinan, Jumlah, dan Persentase Penduduk Miskin di Kabupaten Nias Barat, 2014–2021 <i>Poverty Line, Number, and Percentage of Poor People in Nias Barat Regency, 2014–2021</i> .....	180
4.4.2	Indeks Kedalaman Kemiskinan dan Indeks Keparahan Kemiskinan di Kabupaten Nias Barat, 2014–2021 <i>Poverty Gap Index and Poverty Severity Index in Nias Barat Regency, 2014–2021</i> .....	181
<b>5.</b>	<b>PERTANIAN, KEHUTANAN, PETERNAKAN, DAN PERIKANAN/ AGRICULTURE, FORESTRY, LIVESTOCK, AND FISHERY</b>	
<b>5.1</b>	<b>HORTIKULTURA</b> <b>HORTICULTURE</b>	

5.1.1	Luas Panen Tanaman Sayuran Menurut Kecamatan dan Jenis Tanaman di Kabupaten Nias Barat (ha), 2020 dan 2021 <i>Harvested Area of Vegetables by Subdistrict and Kind of Plant in Nias Barat Regency (ha), 2020 and 2021*</i> .....	194
5.1.2	Produksi Tanaman Sayuran Menurut Kecamatan dan Jenis Tanaman di Kabupaten Nias Barat (kuintal), 2020 dan 2021 <i>Production of Vegetables by Subdistrict and Kind of Plant in Nias Barat Regency (quintal), 2020 and 2021*</i> .....	198
5.1.3	Luas Panen Tanaman Sayuran dan Buah-buahan Semusim Menurut Jenis Tanaman di Kabupaten Nias Barat (ha), 2018–2021 <i>Harvested Area of Seasonal Vegetables and Fruits by Kind of Plant in Nias Barat Regency (ha), 2018–2021</i> .....	202
5.1.4	Produksi Tanaman Sayuran dan Buah-buahan Semusim Menurut Jenis Tanaman di Kabupaten Nias Barat (kuintal), 2018–2021 <i>Production of Seasonal Vegetables and Fruits by Kind of Plant in Nias Barat Regency (quintal), 2018–2021</i> .....	203
5.1.5	Luas Panen Tanaman Biofarmaka Menurut Kecamatan dan Jenis Tanaman di Kabupaten Nias Barat (m <sup>2</sup> ), 2020 dan 2021 <i>Harvested Area of Medicinal Plants by Subdistrict and Kind of Plant in Nias Barat Regency (m<sup>2</sup>), 2020 and 2021*</i> .....	204
5.1.6	Produksi Tanaman Biofarmaka Menurut Kecamatan dan Jenis Tanaman di Kabupaten Nias Barat (kg), 2020 dan 2021* <i>Production of Medicinal Plants by Subdistrict and Kind of Plant in Nias Barat Regency (kg), 2020 and 2021*</i> .....	206
5.1.7	Luas Panen Tanaman Biofarmaka Menurut Jenis Tanaman di Kabupaten Nias Barat (m <sup>2</sup> ), 2018–2021 <i>Harvested Area of Medicinal Plants by Kind of Plant in Nias Barat Regency (m<sup>2</sup>), 2018–2021</i> .....	208
5.1.8	Produksi Tanaman Biofarmaka Menurut Jenis Tanaman di Kabupaten Nias Barat (kg), 2018–2021 <i>Production of Medicinal Plants by Kind of Plant in Nias Barat Regency (kg), 2018–2021</i> .....	209
5.1.9	Luas Panen Tanaman Hias Menurut Kecamatan dan Jenis Tanaman di Kabupaten Nias Barat (m <sup>2</sup> ), 2020 dan 2021* <i>Harvested Area of Ornamental Plants by Subdistrict and Kind of Plant in Nias Barat Regency (m<sup>2</sup>), 2020 and 2021*</i> .....	210

5.1.10	Luas Panen Tanaman Hias Menurut Jenis Tanaman di Kabupaten Nias Barat (m <sup>2</sup> ), 2018–2021 / <i>Harvested Area of Ornamental Plants by Kind of Plant in Nias Barat Regency (m<sup>2</sup>), 2018–2021</i> .....	212
5.1.11	Produksi Tanaman Hias Menurut Jenis Tanaman di Kabupaten Nias Barat (tangkai), 2018–2021 <i>Production of Ornamental Plants by Kind of Plant in Nias Barat Regency (stalks), 2018–2021</i> .....	214
5.1.12	Produksi Tanaman Hias Menurut Jenis Tanaman di Kabupaten Nias Barat (tangkai), 2018–2021 <i>Production of Ornamental Plants by Kind of Plant in Nias Barat Regency (stalks), 2018–2021</i> .....	215
5.1.13	Produksi Buah-buahan Menurut Kecamatan dan Jenis Tanaman di Kabupaten Nias Barat (kuintal), 2020 dan 2021 / <i>Production of Fruits by Subdistrict and Kind of Plant in Nias Barat Regency (kuintal), 2020 and 2021</i> .....	216
5.1.14	Produksi Buah-Buahan dan Sayuran Tahunan Menurut Jenis Tanaman di Kabupaten Nias Barat (kuintal), 2018–2021 / <i>Production of Annual Fruits and Vegetables by Kind of Plant in Nias Barat Regency (kuintal), 2018–2021</i> .....	220
<b>5.2</b>	<b>PERKEBUNAN</b>	
	<b>ESTATE CORPS</b>	
5.2.1	Luas Areal Tanaman Perkebunan Menurut Kecamatan dan Jenis Tanaman di Kabupaten Nias Barat (ha), 2020 dan 2021 / <i>Planted Area of Estate Crops by Subdistrict and Type of Crops in Nias Barat Regency (ha), 2020 and 2021</i> .....	221
5.2.2	Produksi Perkebunan Menurut Kecamatan dan Jenis Tanaman di Kabupaten Nias Barat (ton), 2020 dan 2021 / <i>Production of Estate by Subdistrict and Type of Crops in Nias Barat Regency (ton), 2020 and 2021</i> .....	228

**5.3 PERIKANAN**

**FISHERY**

5.3.1	Jumlah Produksi Ikan menurut Kecamatan di Kabupaten Nias Barat, 2021 / <i>Production Number of Fish by Subdistrict in Nias Barat Regency, 2021</i>	235
5.3.2	Jumlah Produksi Ikan Air Tawar menurut Kecamatan di Kabupaten Nias Barat, 2021/ <i>Number of Freshwater Fish Production by Subdistrict in Nias Barat Regency, 2021</i> .....	236
5.3.3	Luas Areal Pemeliharaan Ikan Air Tawar menurut Kecamatan di Kabupaten Nias Barat, 2021/ <i>Harvest Area of Freshwater Fish Production by Subdistrict in Nias Barat Regency, 2021</i> .....	237
5.3.4	Perkembangan Jumlah Nelayan menurut Kecamatan di Kabupaten Nias Barat, 2021/ <i>Growth of Fisherman by Subdistrict in Nias Barat Regency, 2021</i> .....	238
5.3.5	Perkembangan Jumlah Nelayan menurut Kecamatan di Kabupaten Nias Barat, 2021/ <i>Growth of Fisherman by Subdistrict in Nias Barat Regency, 2021</i> .....	239
5.3.6	Jumlah Perahu/Kapal menurut Kecamatan dan Jenis Kapal di Kabupaten Nias Barat, 2021/ <i>Number of Boat by Subdistrict and Kind Boat in Nias Barat Regency, 2021</i> .....	241
5.3.7	Jumlah Perahu/Kapal menurut Kecamatan dan Jenis Kapal di Kabupaten Nias Barat, 2021/ <i>Number of Boat by Subdistrict and Kind Boat in Nias Barat Regency, 2021</i> .....	242

**5.4 PERTANIAN**

**AGRICULTURE**

5.4.1	Luas Panen Padi Menurut Kecamatan di Kabupaten Nias Barat (ha), 2020 dan 2021 / <i>Harvested Area of Rice Fields by Subdistrict in Nias Barat Regency (ha), 2020 and 2021</i> .....	243
-------	--	-----

5.4.2	Produksi dan Produktivitas Padi Menurut Kecamatan di Kabupaten Nias Barat, 2020 dan 2021 / <i>Production and Productivity of Rice Fields by Subdistrict in Nias Barat Regency, 2020 and 2021</i> .....	244
5.4.3	Produksi Beras Menurut Kecamatan di Kabupaten Nias Barat, 2020 dan 2021 / <i>Production of Rice by Subdistrict in Nias Barat Regency, 2020 and 2021</i> .....	245
<b>6.</b>	<b>INDUSTRI, PERTAMBANGAN, DAN ENERGI / INDUSTRY, MINING, AND ENERGY</b>	
6.1	Daya Terpasang, Produksi, dan Distribusi Listrik PT. PLN (Persero) pada Cabang/Ranting PLN Menurut Kecamatan di Kabupaten Nias Barat, 2021 / <i>Installed Electricity Power, Production, and Distribution of PT. PLN (Persero) at PLN Branch by Subdistrict in Nias Barat Regency, 2021</i> .....	254
6.2	Jumlah Pelanggan Listrik Menurut Kecamatan di Kabupaten Nias Barat, 2017–2021 / <i>Number of Electricity Customers by Subdistrict in Nias Barat Regency, 2017–2021</i> .....	255
6.3	Jumlah Pelanggan dan Air yang Disalurkan Menurut Kecamatan di Kabupaten Nias Barat, 2021 / <i>Number of Customers and Distributed Water by Subdistrict in Nias Barat Regency, 2021</i> .....	256
6.4	Perkembangan Jumlah Unit Usaha Industri di Kabupaten Nias Barat, 2021 / <i>Development of The Number of Industrial Business Units in Nias Barat Regency, 2021</i> .....	257
6.5	Perkembangan Jumlah Unit Usaha Penyediaan Makan Minum di Kabupaten Nias Barat, 2021 / <i>Development of The Number of Business Units Providing Food and Drink in Nias Barat Regency, 2021</i> .....	258



6.6	Perkembangan Jumlah Unit Usaha Koperasi, Kredit, dan Lainnya di Kabupaten Nias Barat, 2021 / <i>Development of The Number of Cooperative, Credits, and others Business Units in Nias Barat Regency, 2021</i> .....	259
6.7	Jumlah Perusahaan/Usaha Industri Kecil Binaan Menurut Kecamatan di Kabupaten Nias Barat, 2021 / <i>Number of Establishments/Small Manufacturing Industries by Subdistrict in Nias Barat Regency, 2021</i> .....	260
<b>7.</b>	<b>PARIWISATA/ TOURISM</b>	
7.1	Jumlah Rumah Makan/Restoran Menurut Kecamatan di Kabupaten Nias Barat, 2018-2021/ <i>Number of Restaurants by Subdistrict in Nias Barat Regency, 2018- 2021</i> .....	273
7.2	Jumlah Akomodasi, Kamar, dan Tempat Tidur yang Tersedia di Kabupaten Nias Barat, 2018-2021 / <i>Number of Available Accommodation, Room, and Bed in Nias Barat Regency, 2018-2021</i> .....	274
7.3	Perkembangan Jumlah Wisatawan yang Berkunjung di Kabupaten Nias Barat, 2018-2021/ <i>Growth of Tourists Visited in Nias Barat Regency, 2018-2021</i> .....	275
7.4	Banyaknya Wisatawan Asing yang Berkunjung Menurut Kebangsaan di Kabupaten Nias Barat, 2018-2021 / <i>Number of Foreign Tourists Visited by Type of Citizenship in Nias Barat Regency, 2018-2021</i> .....	276
7.5	Jumlah Objek Wisata menurut Jenis dan Kecamatan di Kabupaten Nias Barat, 2021 / <i>Number of Tourism Places by Kind of Tourism and Subdistrict in Nias Barat Regency, 2021</i> .....	277
7.6	Data Muskala menurut Kecamatan di Kabupaten Nias Barat, 2021 / <i>Muskala of Figures by Subdistrict in Nias Barat Regency, 2021</i> .....	278

7.7	<p>Banyaknya Organisasi Kesenian dan Seniman menurut Kecamatan di Kabupaten Nias Barat, 2021 / <i>Number of Art Organization and Artist by Subdistrict in Nias Barat Regency, 2021</i> .....</p>	279
<b>8. TRANSPORTASI DAN KOMUNIKASI</b>		
<b>TRANSPORTATION AND COMMUNICATION</b>		
<b>8.1 TRANSPORTASI</b>		
<b>TRANSPORTATION</b>		
8.1.1	<p>Panjang Jalan1 Menurut Tingkat Kewenangan Pemerintahan di Kabupaten Nias Barat (km), 2019–2021/ <i>Length of Roads1 by Level of Government Authority in Nias Barat Regency (km), 2019–2021</i> .....</p>	291
8.1.2	<p>Panjang Jalan Menurut Jenis Permukaan Jalan di Kabupaten Nias Barat (km), 2019–2021/ <i>Length of Roads by Type of Road Surface in Nias Barat Regency (km), 2019–2021</i> .....</p>	292
8.1.3	<p>Panjang Jalan Menurut Kondisi Jalan di Kabupaten Nias Barat (km), 2019–2021/ <i>Length of Roads by Condition of Roads in Nias Barat Regency (km), 2019–2021</i> .....</p>	293
8.1.4	<p>Banyaknya Armada Angkutan Darat Menurut Jenis Kendaraan dan Kecamatan di Kabupaten Nias Barat, 2021/ <i>Number of Land Transportation by Type and Subdistrict in Nias Barat Regency, 2021</i> .....</p>	294
8.1.5	<p>Jumlah Armada Angkutan Darat yang Dilaporkan di Kabupaten Nias Barat, 2021/ <i>Number of Land Transportation by Type and Subdistrict in Nias Barat Regency, 2021</i> .....</p>	295
8.1.6	<p>Banyaknya Bus Umum Menurut Trayek dan Daya Muat Penumpang antar Kecamatan di Kabupaten Nias Barat, 2021/ <i>Number of Buses by Route Permit and Passanger Capacities Inter-Subdistrict in Nias Barat Regency, 2021</i> .....</p>	296

8.1.7	Perkembangan Jumlah Kendaraan Bermotor Wajib Uji Menurut Jenis Kendaraan di Kabupaten Nias Barat, 2021/ <i>Growth of Vehicles Which Test Required by Type of Vehicle in Nias Barat Regency, 2021</i> .....	297
8.1.8	Perkembangan Jumlah Kendaraan Bermotor Wajib Uji Menurut Jenis Kendaraan di Kabupaten Nias Barat, 2021/ <i>Growth of Vehicles Which Test Required by Type of Vehicle in Nias Barat Regency, 2021</i> .....	298
8.1.9	Jumlah Kecelakaan Lalu Lintas dan Kerugian Materi di Kabupaten Nias Barat, 2021/ <i>Number of Traffic Accident and Material Damage in Nias Barat Regency, 2021</i> .....	299
8.1.10	Jumlah Kecelakaan Lalu Lintas Menurut Lokasi Kecelakaan di Kabupaten Nias Barat, 2021/ <i>Number of Traffic Accident by Location in Nias Barat Regency, 2021</i> ...	300
8.1.11	Banyaknya Kasus Pidana yang Dilaporkan dan Diselesaikan Menurut Wilayah di Polres Nias di Kabupaten Nias Barat, 2021/ <i>Number of Reported and Solved Criminal Cases by Area in Police Command of Nias in Nias Barat Regency, 2021</i> .....	301
8.1.12	Banyaknya Peristiwa yang Dilaporkan dan Diselesaikan Menurut Jenis Kejahatan di Kabupaten Nias Barat, 2021/ <i>Number of Incident Reported and Solved Criminal Cases by Type of Crime in Nias Barat Regency, 2021</i> .....	302
<b>8.2</b>	<b>KOMUNIKASI</b>	
	<b>COMMUNICATION</b>	
8.2.1	Jumlah Kantor Pos Pembantu Menurut Kecamatan di Kabupaten Nias Barat, 2018–2021/ <i>Number of Post Offices Subsidiaries by Subdistrict in Nias Barat Regency, 2018–2021</i> .....	303
8.2.2	Banyaknya Surat-surat Dikirim dan Diterima melalui Kantor Pos Sirombu di Kabupaten Nias Barat, 2021/ <i>Number of Mails Sent and Received Via Post Office of Sirombu in Nias Barat Regency, 2021</i> .....	304

8.2.3	Banyaknya Wesel Pos dan Nilainya Dikirim dan Diterima melalui Kantor Pos Sirombu menurut Bulan di Kabupaten Nias Barat, 2021/ <i>Number and Value of Postal Money Orders Sent and Received Via Post Office of Sirombu in Nias Barat Regency, 2021 .....</i>	305
8.2.4	Banyaknya Giro/Cek Pos Diterima dan Dibayar pada Kantor Pos Sirombu menurut Bulan di Kabupaten Nias Barat, 2021/ <i>Number of Postal Cheque Received and Paid in Post Office of Sirombu in Nias Barat Regency, 2021 .....</i>	306
8.2.5	Jumlah Wesel Pos dan Nilainya Dikirim dan Diterima melalui Kantor Pos Sirombu menurut Kecamatan di Kabupaten Nias Barat, 2021/ <i>Number and Value of Postal Money Orders Sent and Received Via Post Office of Sirombu by Subdistrict in Nias Barat Regency, 2021 .....</i>	307
<b>9.</b>	<b>PERBANKAN, KOPERASI, DAN HARGA-HARGA BANKING, COOPERATIVE, AND PRICES</b>	
9.1	Indeks Harga Makanan, Minuman dan Tembakau per Bulan (2018=100) di Kabupaten Nias Barat, 2021 / <i>Consumer Price Index Food, Beverages and Tobacco per Month by (2018=100) in Nias Barat Regency, 2021 .....</i>	315
9.2	Jumlah Koperasi dan Anggota Menurut Jenisnya di Kabupaten Nias Barat, 2021 / <i>Number of Cooperative and Member by Type in Nias Barat Regency, 2021 .....</i>	316
9.3	Indeks Harga Konsumen per Bulan Menurut Kelompok Pengeluaran (2018=100) di Kabupaten Nias Barat, 2021 / <i>Consumer Price Index per Month by Expenditure Group (2018=100) in Nias Barat Regency, 2021 .....</i>	317
9.4	Laju Inflasi Bulanan Menurut Kelompok Pengeluaran (2018=100) di Kabupaten Nias Barat, 2021 / <i>Monthly Inflation Rate by Expenditure Group (2018=100) in Nias Barat Regency, 2021 .....</i>	321

**10. PENGELUARAN PENDUDUK  
POPULATION EXPENDITURE**

10.1	Rata-rata Pengeluaran per Kapita Sebulan Menurut Kelompok Komoditas (rupiah) di Kabupaten Nias Barat, 2020 dan 2021 / <i>Monthly Average Expenditure per Capita by Commodity Group (rupiahs) in Nias Barat Regency, 2020 and 2021</i> .....	331
10.2	Persentase Pengeluaran per Kapita Sebulan Menurut Kelompok Komoditas di Kabupaten Nias Barat, 2020 dan 2021 / <i>Percentage of Monthly Expenditure per Capita by Commodity Group in Nias Barat Regency, 2020 and 2021</i> .....	332
10.3	Persentase Penduduk Menurut Golongan Pengeluaran Per Kapita Sebulan di Kabupaten Nias Barat, 2021 / <i>Percentage of Population by Class of Monthly Expenditure per Capita in Nias Barat Regency, 2021</i> .....	333

**11. PERDAGANGAN  
TRADE**

11.1	Jumlah Sarana Perdagangan Menurut Jenisnya di Kabupaten Nias Barat, 2018–2021 / <i>Number of Trading Facilities by Type of Facility in Nias Barat Regency, 2018–2021</i> .....	341
11.2	Jumlah Sarana Perdagangan Menurut Jenisnya dan Kecamatan di Kabupaten Nias Barat, 2021 / <i>Number of Trading Facilities by Type of Facility and Subdistrict in Nias Barat Regency, 2021</i> .....	342
11.3	Banyaknya Pedagang Menurut Jenis dan Kecamatan di Kabupaten Nias Barat, 2021 / <i>Number of Traders by Type and Subdistrict in Nias Barat Regency, 2021</i> .....	343
11.4	Perkembangan Jumlah SIUP Menurut Besar Modal dan Bentuk Badan Hukum di Kabupaten Nias Barat, 2021 / <i>Number Development SIUP To Join in Big of Capital and Form Law Body in Nias Barat Regency, 2021</i> .....	344

11.5	Perkembangan Jumlah SIUP Menurut Besar Modal dan Bentuk Badan Hukum di Kabupaten Nias Barat, 2021/ <i>Number Development SIUP To Join in Big of Capital and Form Law Body in Nias Barat Regency, 2021 .....</i>	345
<b>12.</b>	<b>SISTEM NERACA NASIONAL</b> <b>SYSTEM OF REGIONAL ACCOUNTS</b>	
12.1	Produk Domestik Regional Bruto Atas Dasar Harga Berlaku Menurut Lapangan Usaha di Kabupaten Nias Barat (miliar rupiah), 2017–2021 / <i>Gross Regional Domestic Product at Current Market Prices by Industry in Nias Barat Regency (billion rupiahs), 2017–2021.....</i>	359
12.2	Produk Domestik Regional Bruto Atas Dasar Harga Konstan 2010 Menurut Lapangan Usaha di Kabupaten Nias Barat (miliar rupiah), 2017–2021 / <i>Gross Regional Domestic Product at 2010 Constant Market Prices by Industry in Nias Barat Regency (billion rupiahs), 2017–2021.....</i>	361
12.3	Distribusi Persentase Produk Domestik Regional Bruto Atas Dasar Harga Berlaku Menurut Lapangan Usaha di Kabupaten Nias Barat, 2017–2021 / <i>Percentage Distribution of Gross Regional Domestic Product at Current Market Prices by Industry in Nias Barat Regency, 2017–2021..</i>	363
12.4	Laju Pertumbuhan Produk Domestik Regional Bruto Atas Dasar Harga Konstan 2010 Menurut Lapangan Usaha di Kabupaten Nias Barat (persen), 2017–2021 / <i>Growth Rate of Gross Regional Domestic Product at 2010 Constant Market Prices by Industry in Nias Barat Regency (percent), 2017–2021</i>	365
12.5	Produk Domestik Regional Bruto Atas Dasar Harga Berlaku Menurut Jenis Pengeluaran di Kabupaten Nias Barat (miliar rupiah), 2017–2021/ <i>Gross Regional Domestic Product at Current Market Prices by Type of Expenditure in Nias Barat Regency (billion rupiahs), 2017–2021.....</i>	367

12.6	Produk Domestik Regional Bruto Atas Dasar Harga Konstan 2010 Menurut Jenis Pengeluaran di Kabupaten Nias Barat (miliar rupiah), 2017–2021 / <i>Gross Regional Domestic Product at 2010 Constant Market Prices by Type of Expenditure in Nias Barat Regency (billion rupiahs), 2017–2021</i> .....	368
<b>13. SISTEM NERACA NASIONAL</b>		
<b>SYSTEM OF REGIONAL ACCOUNTS</b>		
13.1	Jumlah Penduduk Menurut Kabupaten/ Kota di Provinsi Sumatera Utara, 2017–2021 / <i>Population by Regency/Municipality in Sumatera Utara Province, 2017–2021</i> .....	374
13.2	Laju Pertumbuhan Produk Domestik Regional Bruto Atas Dasar Harga Konstan 2010 Menurut Kabupaten/ Kota di Provinsi Sumatera Utara (persen), 2017–2021 / <i>Rate of Growth of Gross Regional Domestic Product at Constant 2010 Prices by Regency Municipality in Sumatera Utara Province (percent), 2017–2021</i> .....	375
13.3	Jumlah Penduduk Miskin Menurut Kabupaten/ Kota di Provinsi Sumatera Utara (ribu), 2017–2021/ <i>Number of Poor Population by Regency/Municipality in Sumatera Utara Province (thousand), 2017–2021</i> .....	376
13.4	Indeks Pembangunan Manusia Menurut Kabupaten/ Kota di Provinsi Sumatera Utara, 2017–2021/ <i>Human Development Index by Regency/Municipality in Sumatera Utara Province, 2017–2021</i> .....	377

## DAFTAR GAMBAR/LIST OF FIGURES

		Halaman Page
1.1	Luas Daerah menurut Kecamatan (Km), 2021 <i>Area of Subdistrict (Km), 2021</i> .....	5
1.2	Jarak ke Ibukota Kabupaten, 2021 <i>Distance to Regency Capital, 2021</i> .....	6
2.1	Persentase Pegawai Negeri Sipil Daerah menurut Jenis Kelamin di Kabupaten Nias Barat, 2021/ <i>Percentage of Regional Autonomy Civil Servants by Gender Nias Barat Regency, 2021</i> .....	20
2.2	Jumlah Pegawai Negeri Sipil Menurut Tingkat Pendidikan di Kabupaten Nias Barat, 2021/ <i>Number of Civil Servants By Educational Level in Nias Barat Regency, 2021</i> .....	21
3.1	Jumlah Penduduk Menurut Jenis Kelamin di Kabupaten Nias Barat, 2021/ <i>Population by Sex in Nias Barat Regency, 2021</i> .....	60
3.2	Jumlah Penduduk Menurut Kecamatan di Kabupaten Nias Barat, 2021/ <i>Population by Subdistrict in Nias Barat Regency, 2021</i> .....	61
4.1	Persentase Penduduk Berumur 15 Tahun ke Atas yang Melek Huruf Menurut Kelompok Umur di Kabupaten Nias Barat, 2020 dan 2021/ <i>Percentage of Literate People Aged 15 Years and Over by Age Group in Nias Barat Regency, 2020 and 2021/</i> .....	96
4.2	Angka Partisipasi Murni (APM) dan Angka Partisipasi Kasar (APK) Menurut Jenjang Pendidikan di Kabupaten Nias Barat, 2020 dan 2021/ <i>Net Enrollment Rate and Gross Enrollment Ratio by Educational Level in Nias Barat Regency, 2020 and 2021</i> .....	97
5.1	Luas Panen Padi Sawah Menurut Kecamatan di Kabupaten Nias Barat (ha), 2021/ <i>Harvested Area of Rice Fields by Subdistrict in Nias Barat Regency (ha), 2021</i> .....	192
5.2	Produksi Beras Menurut Kecamatan di Kabupaten Nias Barat, 2021/ <i>Production of Rice by Subdistrict in Nias Barat Regency, 2021</i> .....	193
6.1	Jumlah Pelanggan Listrik Menurut Kecamatan di Kabupaten Nias Barat, 2017–2021/ <i>Number of Electricity Customers by Subdistrict in Nias Barat Regency, 2017–2021</i> .....	252



6.2	Jumlah Pelanggan Listrik Menurut Kecamatan di Kabupaten Nias Barat, 2021/ <i>Number of Electricity Customers by Subdistrict in Nias Barat Regency, 2021</i> .....	253
7.1	Data Muskala menurut Kecamatan di Kabupaten Nias Barat, 2021 / <i>Muskala of Figures by Subdistrict in Nias Barat Regency, 2021 Area of Subdistrict (%)</i> , 2021 .....	271
7.2	Jumlah Wisatawan yang Berkunjung di Kabupaten Nias Barat, 2021/ <i>Number of Tourists Visited in Nias Barat Regency, 2021</i> .....	272
8.1	Persentase Panjang Jalan Menurut Tingkat Kewenangan Pemerintahan di Kabupaten Nias Barat (km), 2021/ <i>Percentage of Length of Roads1 by Level of Government Authority in Nias Barat Regency (km)</i> , 2021 .....	289
8.2	Persentase Panjang Jalan Menurut Kondisi Jalan di Kabupaten Nias Barat (km), 2021/ <i>Percentage of Length of Roads by Condition of Roads in Nias Barat Regency (km)</i> , 2021.....	290
9.1	Indeks Harga Makanan, Minuman dan Tembakau per Bulan (2018=100) di Kabupaten Nias Barat, 2021/ <i>Consumer Price Index Food, Beverages and Tobacco per Month by (2018=100) in Nias Barat Regency, 2021</i> .....	313
9.2	Jumlah Koperasi Menurut Jenisnya di Kabupaten Nias Barat, 2021/ <i>Number of Cooperative by Type in Nias Barat Regency, 2021</i> .....	314
10.1	Persentase Rate-rata Pengeluaran Makanan dan Non Makanan per Kapita Sebulan (rupiah) di Kabupaten Nias Barat, 2021 / <i>Percentage Monthly Average Expenditure Food and Non-Food per Capita (rupiahs) in Nias Barat Regency, 2021</i> .....	329
10.2	Persentase Penduduk Menurut Golongan Pengeluaran Per Kapita Sebulan di Kabupaten Nias Barat, 2021/ <i>Percentage of Population by Class of Monthly Expenditure per Capita in Nias Barat Regency, 2021</i> .....	330
11.1	Perkembangan Jumlah SIUP Menurut Besar Modal dan Bentuk Badan Hukum di Kabupaten Nias Barat, 2021 / <i>Number Development SIUP To Join in Big of Capital and Form Law Body in Nias Barat Regency, 2021</i> .....	339
11.2	Jumlah Sarana Perdagangan Menurut Jenisnya di Kabupaten Nias Barat, 2021/ <i>Number of Trading Facilities by Type of Facility in Nias Barat Regency, 2021</i> .....	340

12.1	Produk Domestik Regional Bruto Atas Dasar Harga Berlaku Menurut Jenis Pengeluaran di Kabupaten Nias Barat (miliar rupiah), 2017–2021/ <i>Gross Regional Domestic Product at Current Market Prices by Type of Expenditure in Nias Barat Regency (billion rupiahs), 2017–2021</i> .....	357
12.2	Produk Domestik Regional Bruto Atas Dasar Harga Konstan 2010 Menurut Jenis Pengeluaran di Kabupaten Nias Barat (miliar rupiah), 2017–2021 / <i>Gross Regional Domestic Product at 2010 Constant Market Prices by Type of Expenditure in Nias Barat Regency (billion rupiahs), 2017–2021</i> .....	358
13.1	Jumlah Penduduk Menurut Kabupaten/Kota di Provinsi Sumatera Utara, 2021/ <i>Population by Regency/Municipality in Sumatera Utara Province, 2021</i> .....	372
13.2	Jumlah Penduduk Miskin Menurut Kabupaten/Kota di Provinsi Sumatera Utara (ribu), 2021 / <i>Gross Regional Domestic Product at 2010/ Number of Poor Population by Regency/Municipality in Sumatera Utara Province (thousand), 2021</i> .....	373

## PENJELASAN UMUM/EXPLANATORY NOTES

Tanda-tanda, satuan-satuan, dan lain-lainnya yang digunakan dalam publikasi ini adalah sebagai berikut:

*Symbols, measurement units, and acronyms which are used in this publication, are as follows:*

### 1. TANDA-TANDA/SYMBOLS

Data tidak tersedia/ <i>Data not available</i> .....	: ...
Tidak ada atau nol / <i>Null or zero</i> .....	: -
Data dapat diabaikan/ <i>Data negligible</i> .....	: 0
Tanda decimal/ <i>Decimal point</i> .....	: ,
Data tidak dapat ditampilkan/ <i>Not applicable</i> .....	: NA
Angka estimasi/ <i>Estimated figures</i> .....	: e
Angka diperbaiki/ <i>Revised figures</i> .....	: r
Angka sementara/ <i>Preliminary figures</i> .....	: x
Angka sangat sementara/ <i>Very preliminary figures</i> .....	: xx
Angka sangat sangat sementara/ <i>Very very preliminary figures</i> .....	: xxx

### 2. SATUAN/UNITS

barel/ <i>barrel</i> .....	: 158,99 liter/ <i>litres</i> = 1/6,2898 m <sup>3</sup>
hektar (ha)/ <i>hectare (ha)</i> .....	: 10 000 m <sup>2</sup>
kilometer (km)/ <i>kilometres (km)</i> .....	: 1 000 meter/ <i>meters (m)</i>
knot/ <i>knot</i> .....	: 1,8523 km/jam ( <i>km/hour</i> )
kuintal/ <i>quintal</i> .....	: 100 kg
KWh .....	: 1 000 Watt hour
MWh .....	: 1 000 KWh
liter (untuk beras)/ <i>litre (for rice)</i> .....	: 0,80 kg
MMSCF .....	: 1/35,3 m <sup>3</sup>
metrik ton (m.ton)/ <i>metric ton (m. ton)</i> .....	: 0,98421 long ton = 1 000 kg
ons/ <i>ounce</i> .....	: 28,31 gram/ <i>grams</i>
ton .....	: 1 000 kg

Satuan lain: buah, dus, butir, helai/lembar, kaleng, batang, pulsa, ton kilometer (ton-km), jam, menit, persen (%).

*Other units: unit, pack, pieces, sheet, tin, pulse, ton-kilometres(ton-km), hour, minute, percent (%).*

Perbedaan angka di belakang koma disebabkan oleh pembulatan angka.

*The difference in decimal numbers is caused by rounding.*



## DAFTAR SINGKATAN/ LIST OF ABBREVIATIONS

SI	: Stasiun Iklim
SIMPK	: Stasiun Meteorologi Pertanian Khusus
t.t	: Tempat tidur
BCG	: Bacillus Calmette Guerin
DPT	: Difteri, Pertusis, Tetanus
TT	: Tetanus Toxoid
IOT	: Industri Obat Tradisional/ <i>Traditional Medicine Industry</i>
IKOT	: Industri Kecil Obat Tradisional/ <i>Traditional Medicine Small</i>
Alkes	: Alat kesehatan/ <i>Health Kits</i>
PKRT	: Perbekalan Kesehatan Rumah tangga/ <i>Household Health Logistics</i>
Kompl	: Komplemen/ <i>Complement</i>
IRTP	: Industri Pangan Produksi Rumah Tangga/ <i>Foods Home Industry</i>
PBF	: Pedagang Besar Farmasi/ <i>Pharmacy Whole-seller</i>
GFK	: Gudang Farmasi Kab/Kota/Regency/ <i>Municipality Pharmacy Warehouse</i>
RB	: Rumah Bersalin/ <i>Delivery House</i>
Pustu	: Puskesmas pembantu/ <i>Auxiliary Public Health Center</i>
BP	: Balai Pengobatan/ <i>Polyclinic</i>
TPS	: Tempat Pembuangan Sementara / <i>landfill</i>
Jamkesmas	: Jaminan kesehatan masyarakat miskin/ <i>Poor public health insurance</i>
PJKMU	: Program Jaminan Kesehatan Masyarakat Umum
SIUP	: Surat Ijin Usaha Perdagangan/ <i>Trading Permission Letter</i>
TDP	: Tanda Daftar Perusahaan/ <i>Company Registration Identity</i>
API	: Angka Pengenal Importir/ <i>Importer's Identity Number</i>



## Statistik Kunci, 2019–2021 Key Statistics, 2019–2021

Rincian/Description	Satuan/Unit	2019	2020	2021
(1)	(2)	(3)	(4)	(5)
<b>SOSIAL/SOCIAL</b>				
Penduduk <sup>1</sup> /Population <sup>1</sup>	juta/million			
Laju Pertumbuhan Penduduk <sup>1</sup> /Population Growth <sup>1</sup>	%			
Angka Harapan Hidup <sup>1-e</sup> /Life Expectancy Rate <sup>1</sup>	tahun/years			
Angka Melek Huruf Usia 15+/Literacy Rate Aged 15+	%			
Tingkat Partisipasi Angkatan Kerja -TPAK <sup>2,3</sup> Labour Force Participation Rate-LFPR <sup>2,3</sup>	%			
Tingkat Pengangguran Terbuka-TPT <sup>2,3</sup> Unemployment Rate-UR <sup>2,3</sup>	%			
Penduduk Miskin <sup>4</sup> /Poor People <sup>4</sup>	juta/million			
Persentase Penduduk Miskin <sup>4</sup> Percentage of Poor People <sup>4</sup>	%			
Indeks Pembangunan Manusia-IPM <sup>5</sup> Human Development Index <sup>5</sup>	—			
<b>EKONOMI/ECONOMIC</b>				
Produk Domestik Regional Bruto (PDRB) Harga Berlaku <sup>6</sup> Gross Regional Domestic Bruto (GRDP) at Current Price <sup>6</sup>	triliun rupiah trillion rupiahs			
Laju Pertumbuhan Ekonomi <sup>7</sup> /Economic Growth <sup>7</sup>	%			
PDRB Per Kapita Harga Berlaku <sup>6,8</sup> Per Capita of GRDP at Current Price <sup>6,8</sup>	juta rupiah million rupiahs			

Catatan/Notes: <sup>1</sup> Data 2019 hasil ..... Data 2020 hasil Hasil Sensus Penduduk (SP) 2020 (September). Data 2021 hasil ...../The 2019 data was the result of ..... The 2020 data was the result of 2020 Population Census (September). The 2021 data was the result of ....

<sup>2</sup> Kondisi Agustus/Condition at August

<sup>3</sup> Menggunakan penimbang hasil proyeksi penduduk Survei Penduduk Antar Sensus (SUPAS) 2015/Weighted by the population projection results of the Intercensal Population Survey (SUPAS) 2015

<sup>4</sup> Kondisi Maret/Condition at March

<sup>5</sup> Sejak tahun 2010, IPM dihitung dengan metode baru. Komponen IPM metode baru adalah angka harapan hidup saat lahir, harapan lama sekolah, rata-rata lama sekolah, dan pengeluaran per kapita/Since 2010, HDI was calculated using new method. New HDI component are life expectancy at birth, expected years of schooling, means years of schooling, and expenditure per capita

<sup>6</sup> Mulai tahun 2010 mengadopsi System of National Account 2008 (SNA 2008)/Since 2010 is in line with System of National Account 2008 (SNA 2008)

<sup>7</sup> Menggunakan tahun dasar 2010 (2010=100)/Using 2010 base year (2010=100)

<sup>8</sup> Menggunakan proyeksi penduduk berdasarkan hasil SP2010/Using population projection based on SP2010





## GEOGRAFI DAN IKLIM

Geography and Climate

Curah Hujan Tertinggi  
462.8 mm

Curah Hujan Terendah  
104.3 mm

Sumber/Source: Badan Meteorologi, Klimatologi,  
dan Geofisika/Meteorological, Climatological, and  
Geophysical Agency





**PENJELASAN TEKNIS**

1. Secara astronomis, Nias Barat terletak antara  $0^{\circ}12'-0^{\circ}32'$  Lintang Utara dan antara  $97^{\circ}-98^{\circ}$  Bujur Timur dan berada diatas permukaan laut 0 – 800 m.
2. Berdasarkan posisi geografisnya, Kabupaten Nias Barat memiliki batas-batas: Utara – Kabupaten Nias Utara; Selatan – Kabupaten Nias Selatan; Barat – Samudera Hindia; Timur – Kabupaten Nias.
3. Berdasarkan letak geografisnya, Nias Barat berada di antara 3 Kabupaten yaitu: Kabupaten Nias, Kabupaten Nias Selatan, Kabupaten Nias Utara serta berbatasan langsung dengan Samudera Hindia.

**TECHNICAL NOTES**

1. *Astronomically, Nias Barat Regency is located between  $0^{\circ}12'-0^{\circ}32'$  North latitude and between  $97^{\circ}-98^{\circ}$  East longitude and Heigth above sea level 0-800 m.*
2. *In terms of geographic position, Nias Barat Regency has boundaries as follows: North – Nias Utara Regency; South – Nias Selatan Regency; West – Hindia Ocean; East – Nias Regency.*
3. *In terms of geographic location, Nias Barat is located between 3 Regencys, namely: Nias Regency, Nias Selatan Regency, Nias Utara Regency and directly bordering in Indian Ocean.*

**ULASAN**

Kabupaten Nias Barat berada di bagian barat Pulau Nias, terletak pada garis 0°12'-0°32' Lintang Utara dan 97°-98° Bujur Timur. Kabupaten ini berbatasan dengan daerah perairan dan samudera serta tiga kabupaten lain: di sebelah Utara berbatasan dengan Kabupaten Nias Utara, di sebelah Timur dengan Kabupaten Nias, di sebelah Selatan berbatasan dengan Kabupaten Nias Selatan, dan disebelah Barat berbatasan dengan Samudera Hindia.

Luas daratan Nias Barat adalah 520,34 km<sup>2</sup>, sebagian besar berada di daratan Pulau Nias dan sebagian kecil berada beberapa pulau kecil di Kecamatan Sirombu. Berdasarkan luas daerah menurut Kecamatan di Nias Barat, luas daerah terbesar adalah Kecamatan Sirombu, dengan luas 118,79 km<sup>2</sup> atau sekitar 22,83 persen, Sedangkan Luas daerah terkecil adalah Kecamatan Ulu Moro'o, dengan luas 28,58 km<sup>2</sup> atau sekitar 5,49 persen.

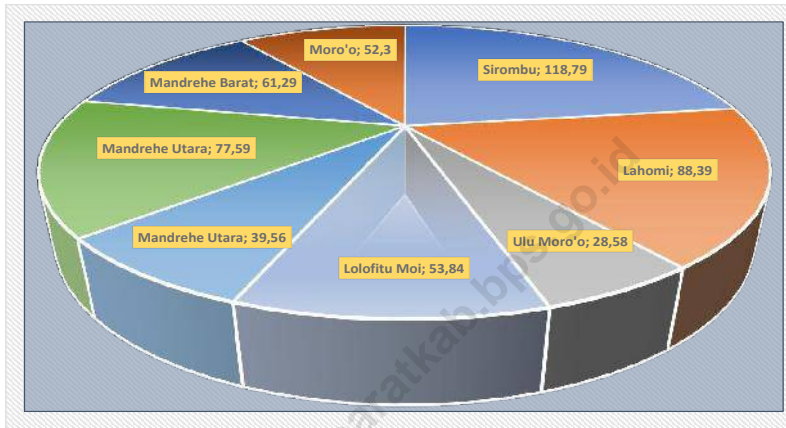
**DESCRIPTION**

*Nias Barat Regency located in the west side of Nias Island, is geographically positioned between 0°12'-0°32' North latitude and 97°-98° East longitude. It is surrounded by water and ocean on two sides and three other regency: Nias Utara Regency, Sumatera Utara Province to the north, and Nias Regency, Sumatera Utara Province to the east, Nias Selatan Regency Sumatera Utara Province the to the south, and the Indian Ocean to the west.*

*The total area of Nias Barat Regency is 520.34 square kilometres, mostly located in Nias Island and as well as several small islands in the Sirombu Subdistrict. In the terms of total area by Subdistrict in Nias Barat, the widest areas Sirombu Subdistrict which is about 118.79 square kilometres or 22.83 percent, While the smallest area is Ulu Moro'o Subdistrict with the area of 28.58 square kilometres or 5.49 percent.*

**Gambar**  
**Figures** 1.1

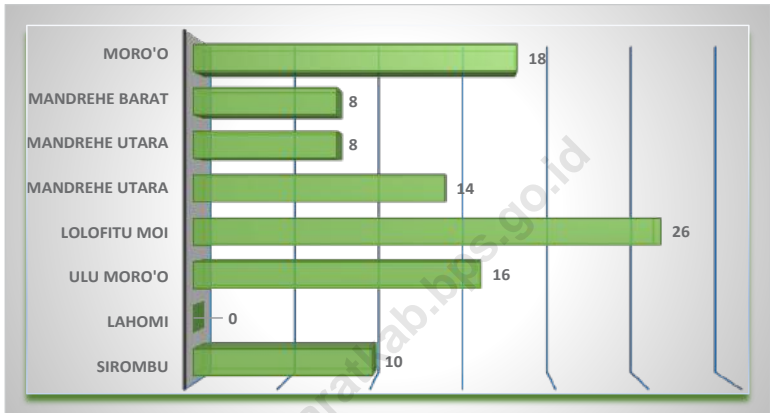
**Luas Daerah menurut Kecamatan (Km<sup>2</sup>), 2021**  
**Area of Subdistrict (Km<sup>2</sup>), 2021**



Sumber/Source : BPS Kabupaten Nias / BPS-Statistical of Nias Regency

**Gambar** 1.2  
**Figures**

**Jarak ke Ibukota Kabupaten, 2021**  
**Distance to Regency Capital, 2021**



Sumber/Source : BPS Kabupaten Nias / BPS -Statistical of Nias Regency

## 1.1 KEADAAN GEOGRAFI GEOGRAPHY CONDITION

**Tabel**  
**Table** 1.1.1 **Luas Daerah dan Jumlah Pulau Menurut Kecamatan di Kabupaten Nias Barat, 2021**  
**Total Area and Number of Islands by Subdistrict in Nias Barat Regency, 2021**

Kecamatan Subdistrict	Ibukota Kecamatan Capital of Subdistrict	Luas Total Area (km <sup>2</sup> /sq.km)
(1)	(2)	(3)
Sirombu	Tetesua	118,79
Lahomi	Sitolubanua	88,39
Ulu Moro'o	Lawelu	28,58
Lolofitu Moi	Lolofitu	53,84
Mandrehe Utara	Lahagu	39,56
Mandrehe	Fadoro	77,59
Mandrehe Barat	Lasarafaga	61,29
Moro'o	Hilifadolo	52,30
<b>Nias Barat</b>		<b>520,34</b>

Catatan/Note: ...

Sumber/Source: Badan Pusat Statistik Kabupaten Nias  
BPS-Statistic of Nias Regency

Lanjutan Tabel/*Continued Table 1.1.1*

Kecamatan <i>Subdistrict</i>	Persentase terhadap Luas Kabupaten Nias Barat/ <i>Percentage to Nias Barat Regency Area</i>	Jumlah Pulau <i>Number of Islands</i>
(1)	(4)	(5)
Sirombu	22,83	10
Lahomi	16,99	-
Ulu Moro'o	5,49	-
Lolofitu Moi	10,35	-
Mandrehe Utara	7,60	-
Mandrehe	14,91	-
Mandrehe Barat	11,78	-
Moro'o	10,05	-
<b>Nias Barat</b>	<b>100,00</b>	<b>10</b>

Catatan/*Note*: ...Sumber/*Source*: Badan Pusat Statistik Kabupaten Nias  
*BPS-Statistic of Nias Regency*



**Tabel**  
**Table** 1.1.2

**Tinggi Wilayah dan Jarak ke Ibukota Kabupaten/Kota  
Menurut Kecamatan di Kabupaten Nias Barat, 2021**  
*Altitude and Distance to the Capital of Regency by  
Subdistrict in Nias Barat Regency, 2021*

Kecamatan Subdistrict	Tinggi Wilayah (mdpl) Altitude (m a.s.l)	Jarak ke Ibukota Kabupaten/Kota Distance to the Capital of Regency/ Municipality
(1)	(2)	(3)
Sirombu	3,84	10
Lahomi	48,27	-
Ulu Moro'o	300,00	16
Lolofitu Moi	345,85	26
Mandrehe Utara	173,17	14
Mandrehe	205,80	8
Mandrehe Barat	92,36	8
Moro'o	78,40	18

Catatan/Note: ...

Sumber/Source: Badan Pusat Statistik Kabupaten Nias  
BPS-Statistic of Nias Regency

## 1.2 KEADAAN IKLIM CLIMATE CONDITION

**Tabel** 1.2.1 **Pengamatan Unsur Iklim Menurut Bulan di Stasiun Binaka, 2021**  
**Table** 1.2.1 **Observation of Climate Elements By Months at Binaka Station, 2021**

Bulan Month	Suhu/Temperature (°C)			Kelembaban/Humidity (%)		
	Minimum	Rata-rata Average	Maksimum Maximum	Minimum	Rata-rata Average	Maksimum Maximum
(1)	(2)	(3)	(4)	(5)	(6)	(7)
Januari/January	22,0	26,5	33,0	54	87	100
Februari/February	22,2	26,9	34,6	57	87	100
Maret/March	22,2	26,7	34,2	56	87	100
April/April	22,0	26,5	32,4	61	90	100
Mei/May	22,6	27,2	34,6	56	91	100
Juni/June	20,0	26,3	33,0	60	91	100
Juli/July	20,4	26,5	32,0	59	91	100
Agustus/August	20,7	26,0	32,5	65	92	100
September/September	22,0	26,3	32,5	57	90	100
Oktober/October	20,0	26,1	32,3	62	91	100
November/November	20,2	25,9	32,0	63	92	100
Desember/December	20,0	26,2	32,6	62	91	100

Lanjutan Tabel/*Continued Table 1.2.1*

Bulan Month	Kecepatan Angin (m/det) Wind Velocity (m/sec)			Tekanan Udara/Atmospheric Pressure (mbar)		
	Minimum	Rata-rata Average	Maksimum Maximum	Minimum	Rata-rata Average	Maksimum Maximum
(1)	(8)	(9)	(10)	(11)	(12)	(13)
Januari/January	0	5,1	17	1004,5	1008,9	1012,4
Februari/February	0	5,2	14	1005,9	1009,6	1012,6
Maret/March	0	5,2	16	1004,7	1009,2	1014,3
April/April	0	5,1	15	1006,0	1010,3	1014,5
Mei/May	0	5,0	16	1004,1	1008,7	1012,7
Juni/June	0	4,5	12	1005,6	1010,5	1013,8
Juli/July	0	4,9	13	1005,3	1009,9	1014,3
Agustus/August	0	5,1	15	1005,7	1010,5	1014,3
September/September	0	4,5	16	1005,1	1009,9	1014,2
Oktober/October	0	4,5	14	1005,8	1010,2	1015,2
November/November	0	4,7	13	1005,4	1009,2	1013,3
Desember/December	0	4,6	14	1006,1	1010,3	1014,0

Lanjutan Tabel/Continued Table 1.2.1

Bulan Month	Jumlah Curah Hujan Number of Precipitation (mm)	Jumlah Hari Hujan (hari) Number of Rainy Days (day)	Penyinaran Matahari Duration of Sunshine (%)
(1)	(14)	(15)	(16)
Januari/January	257,8	19	55
Februari/February	104,3	14	62
Maret/March	462,8	22	59
April/April	228,6	21	15
Mei/May	135,0	23	49
Juni/June	209,2	23	49
Juli/July	218,0	18	59
Agustus/August	350,0	28	50
September/September	391,7	26	50
Oktober/October	277,0	26	51
November/November	421,2	27	38
Desember/December	472,4	22	48

Catatan/Note: *Calm* adalah kecepatan angin mendekati nol/*Calm is wind velocity close to zero*  
 Data mencakup 5 (lima) wilayah kabupaten/kota (Nias, Nias Utara, Nias Barat, Nias Selatan, dan Kota Gunungsitoli)/  
 Data includes 5 (five) districts (Nias, Nias Utara, Nias Barat, Nias Selatan, dan Kota Gunungsitoli)

Sumber/Source: Badan Meteorologi, Klimatologi, dan Geofisika/Meteorological, Climatological, and Geophysical Agency

## PEMERINTAHAN

Government

## Jumlah PNS

**PNS Pemkab Nias Barat  
Tahun 2021 Berjumlah****1905**

Sumber/Source: Badan Kepegawaian Daerah  
Kabupaten Nias Barat/ *Regional Personnel Agency  
of Nias Barat Regency*





**PENJELASAN TEKNIS****TECHNICAL NOTES**

1. Pemerintahan Daerah adalah penyelenggaraan urusan pemerintahan oleh Pemerintah Daerah dan Dewan Perwakilan Rakyat Daerah menurut asas otonomi dan tugas pembantuan dengan prinsip otonomi seluas-luasnya dalam sistem dan prinsip Negara Kesatuan Republik Indonesia sebagaimana dimaksud dalam Undang-Undang Dasar Negara Republik Indonesia Tahun 1945.
  2. Pemerintah Daerah adalah Kepala Daerah sebagai unsur penyelenggara pemerintahan daerah yang memimpin pelaksanaan urusan pemerintahan yang menjadi kewenangan daerah otonom.
  3. Perangkat Daerah adalah unsur pembantu Kepala Daerah dan Dewan Perwakilan Rakyat Daerah dalam penyelenggaraan urusan pemerintahan yang menjadi kewenangan Daerah.
  4. Sesuai dengan Peraturan Bupati Nias Barat Nomor 37 Tahun 2016 tentang Kedudukan, Susunan Organisasi dan Tata Kerja Perangkat Daerah Kabupaten Nias Barat, maka susunan perangkat daerah Nias Barat terdiri atas:
    1. Sekretariat Daerah
    2. Sekretariat Dewan Perwakilan Rakyat Daerah
1. *Regional Government is the administration of government affairs by Regional People's Representative Assembly according to the principle of autonomy and the task of assistance with the principle of autonomy as broad as possible in the system and principles of the Republic of Indonesia as referred to in the 1945 Constitution of the Republic of Indonesia.*
  2. *The Regional Government is the Regional leader as an organizing element of regional government who leads the implementation of government affairs which are the authority of the autonomous region.*
  3. *Regional apparatus is an auxiliary element of the regional leader and Regional People's Representative Assembly in the administration of government affairs that are the regional authority.*
  4. *In accordance with the Nias Barat Regent Regulation Number 37 of 2016 concerning the Position, Organizational Structure and Work Procedures of the Nias Barat Regency, the structure of the Nias Barat regency consists of:*
    1. *Regional Secretariat*
    2. *Secretariat of the Regional Board of People Representative*

- |   |   |
|---|---|
| <ol style="list-style-type: none"> <li>3. Inspektorat</li> <li>4. Dinas Pendidikan</li> <li>5. Dinas Kesehatan</li> <li>6. Dinas Pekerjaan Umum dan Penataan Ruang</li> <li>7. Dinas Perumahan Rakyat, Kawasan Permukiman dan Lingkungan Hidup</li> <li>8. Satuan Polisi Pamong Praja</li> <li>9. Dinas Sosial</li> <li>10. Dinas Pertanian dan Ketahanan Pangan</li> <li>11. Dinas Kependudukan dan Pencatatan Sipil</li> <li>12. Dinas Pengendalian Penduduk dan Keluarga Berencana</li> <li>13. Dinas Pemberdayaan Masyarakat dan Desa</li> <li>14. Dinas Perhubungan</li> <li>15. Dinas Komunikasi dan Informatika</li> </ol> | <ol style="list-style-type: none"> <li>3. <i>Inspectorate</i></li> <li>4. <i>Education Office</i></li> <li>5. <i>Health Office</i></li> <li>6. <i>Public Works and Spatial Planning Office</i></li> <li>7. <i>Public Housing, Settlements and the Environment Office</i></li> <li>8. <i>Civil Service Police Unit</i></li> <li>9. <i>Social Affairs Office</i></li> <li>10. <i>Agriculture and Food Security Office</i></li> <li>11. <i>Population and Civil Registry Office</i></li> <li>12. <i>Population Control and Family Planning Office</i></li> <li>13. <i>Community and Village Empowerment Office</i></li> <li>14. <i>Transportation Office</i></li> <li>15. <i>Communication and Informatics Office</i></li> </ol> |
| <ol style="list-style-type: none"> <li>5. Susunan Organisasi Sekretariat Dewan Perwakilan Rakyat Daerah terdiri dari:             <ol style="list-style-type: none"> <li>a. Sekretariat DPRD</li> <li>b. Bagian Administrasi Kesekretariatan</li> <li>c. Bagian Perundang-undangan dan Persidangan</li> <li>d. Bagian Fasilitas Penganggaran dan Pengawasan</li> <li>e. Kelompok Jabatan Fungsional</li> </ol> </li> </ol>  | <ol style="list-style-type: none"> <li>5. <i>The Organizational Structure of Secretariat of the Regional Board of People Representative consists of:</i> <ol style="list-style-type: none"> <li>a. <i>DPRD Secretariat</i></li> <li>b. <i>Secretariat Administration</i></li> <li>c. <i>Legislation and Trial Section</i></li> <li>d. <i>Facilitation and Budgeting Facilitation Section; and</i></li> <li>e. <i>Functional Position Group</i></li> </ol> </li> </ol>   |
| <ol style="list-style-type: none"> <li>6. Pendapatan Asli Daerah (PAD) adalah pendapatan yang diperoleh daerah yang dipungut berdasarkan peraturan daerah sesuai dengan peraturan</li> </ol>  | <ol style="list-style-type: none"> <li>6. <i>Original Local Government Revenue is revenue that withheld based on local regulations in accordance with the legislation, for the purposes of financing their</i></li> </ol>   |



perundangundangan, guna keperluan daerah yang bersangkutan dalam membiayai kegiatannya.

*activities.*

7. Dana Perimbangan adalah dana yang bersumber dari pendapatan APBN yang dialokasikan kepada daerah untuk mendanai kebutuhan daerah dalam rangka pelaksanaan desentralisasi.

7. *Balanced Budget is the fund coming from the state budget that allocated to regions to fund their needs in the context of decentralization.*

8. Lain-lain Pendapatan yang Sah adalah pendapatan lainnya dari pemerintah pusat dan atau dari instansi pusat, serta dari daerah lainnya.

8. *Other Legal Revenue is other income that coming from the central government and or from the central agencies, as well as from other local government.*

<https://niasbaratkalpos.go.id>

**ULASAN**

Secara administratif pemerintahan Kabupaten Nias Barat terdiri dari 8 wilayah kecamatan dengan jumlah desa sebanyak 105 desa dan total jumlah dusun di Nias Barat ada sebanyak 312 dusun. Kecamatan Sirombu merupakan kecamatan yang memiliki desa terbanyak yaitu 25 desa, sementara yang paling sedikit adalah Kecamatan Ulu Moro'o yaitu sebanyak 5 desa.

Jumlah wakil rakyat yang duduk pada lembaga legislatif, yaitu Dewan Perwakilan Rakyat Daerah (DPRD) sebanyak 20 orang, dengan 18 orang laki-laki dan 2 orang perempuan. Anggota DPRD Kabupaten Nias Barat pada tahun 2021 terdiri dari 1 orang dari Fraksi PKB, 2 orang dari Partai Gerindra, 5 orang dari PDIP, 2 orang dari Partai Golkar, 4 orang dari Partai Nasional Demokrat, 1 orang dari PAN, 4 orang dari Partai Hanura dan 1 orang dari partai Demokrat.

Pegawai Negeri Sipil (PNS) Daerah Otonom Kabupaten Nias Barat pada tahun 2021 adalah sebanyak 1.905 orang antara lain 1.088 orang laki-laki atau sekitar 57,11 persen dan 817 orang perempuan atau sekitar 42,89 persen dengan rincian menurut golongan sebagai berikut:

1. Gol.I = 2 orang
2. Gol.II = 344 orang
3. Gol.III = 1.350 orang
4. Gol.IV = 209 orang

**DESCRIPTION**

*Administratively, the government of Nias Barat consists of 8 sub-Subdistricts with a number of villages as many as 105 villages and hamlets in the total number of West Nias there are as many as 312 hamlets. Sirombu the Subdistrict is a Subdistrict that has the highest village of 25 villages, while the least is the Subdistrict Ulu Moro'o as many as 5 villages.*

*Number of people's representatives in Nias Barat Regency has 20 members, comprising 18 men and 2 women. DPRD of Nias Barat in 2021 amounted to 1 people from PKB faction, 2 people from Gerindra faction, 5 people from PDIP faction, 2 people from Golkar faction, 4 people from Nasional Demokrat faction, 1 people from PAN faction, 4 people from Hanura faction and 1 people from Demokrat faction.*

*Civil Servants (PNS) of the Autonomous Region of West Nias in 2021 was as many as 1,905 people, among others, 1,088 men or about 57.11 percent and 817 women or about 42.89 percent with a breakdown by category as follows:*

- 1. Rank.I = 2 people*
- 2. Rank.II = 344 people*
- 3. Rank.III = 1,350 people*
- 4. Rank.IV = 209 people*

Dilihat dari tingkat pendidikan struktur PNS Daerah Otonom di Kabupaten Nias Barat didominasi oleh mereka yang memiliki jenjang pendidikan tinggi yakni sekitar 87,93 persen merupakan tamatan sarjana dan diploma. Sedangkan tamatan SMA terdapat sekitar 11,86 persen dan sisanya adalah tamatan SMP sebesar 0,21 persen.

*Be viewed from the level of education, the structure of civil servants in the Autonomous Nias Barat Regency dominated by those who have a higher education level which is about 87.93 percent of the undergraduate and graduate diploma. Meanwhile, there are around 11.86 percent of high school graduates, the rest are 0.21 junior high school graduates.*

### **Keuangan**

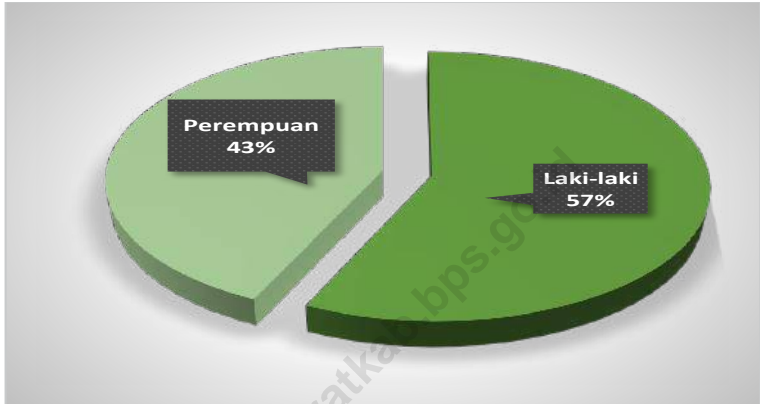
Realisasi penerimaan Keuangan Pendapatan Daerah Kabupaten Nias Barat Tahun Anggaran 2021 adalah sebesar 638,383 miliar rupiah. Penerimaan terbesar berasal dari dana perimbangan yang mencapai 464,314 miliar rupiah. Penerimaan lain berasal dari penerimaan asli daerah sebesar 17,020 miliar rupiah dan pendapatan lain-lain yang sah sebesar 157,048 miliar rupiah.

### **Finance**

*Realization of revenue of Regional Income Finance of Nias Barat Regency Budget Year 2021 is 638.383 billion rupiahs. The greatest revenue comes from the balancing fund that reaches 464.314 billion rupiahs. Other revenues are derived from valid local taxes reaches 17.020 billion rupiahs and other revenues reaches 157.048 billion rupiahs.*

**Gambar** 2.1  
**Figures**


**Persentase Pegawai Negeri Sipil Daerah menurut Jenis Kelamin di Kabupaten Nias Barat, 2021**  
*Percentage of Regional Autonomy Civil Servants by Gender Nias Barat Regency, 2021*



Sumber/Source : Badan Kepegawaian Daerah Kabupaten Nias Barat/ Regional Personnel Agency of Nias Barat Regency

**Gambar** 2.2  
**Figures**

**Jumlah Pegawai Negeri Sipil Menurut Tingkat Pendidikan di Kabupaten Nias Barat, 2021**  
**Number of Civil Servants By Educational Level in Nias Barat Regency, 2021**



Sumber/Source : Badan Kepegawaian Daerah Kabupaten Nias Barat/ Regional Personnel Agency of Nias Barat Regency

## 2.1 WILAYAH ADMINISTRATIF ADMINISTRATIVE AREA

**Tabel** 2.1.1 Jumlah Desa<sup>1</sup>/Kelurahan Menurut Kecamatan di Kabupaten Nias Barat, 2017–2021  
**Table** 2.1.1 Number of Villages<sup>1</sup>/Kelurahan by Subdistrict in Nias Barat Regency, 2017–2021

Kecamatan Subdistrict	2017	2018	2019	2020	2021
(1)	(2)	(3)	(4)	(5)	(6)
Sirombu	25	25	25	25	25
Lahomi	11	11	11	11	11
Ulu Moro'o	5	5	5	5	5
Lolofitu Moi	8	8	8	8	8
Mandrehe Utara	12	12	12	12	12
Mandrehe	20	20	20	20	20
Mandrehe Barat	14	14	14	14	14
Moro'o	10	10	10	10	10
<b>Nias Barat</b>	<b>105</b>	<b>105</b>	<b>105</b>	<b>105</b>	<b>105</b>

Catatan/Note: <sup>1</sup>Termasuk Unit Permukiman Transmigrasi (UPT)/Include Transmigration Settlement Unit  
Sumber/Source: Peraturan Kepala Badan Pusat Statistik Nomor 1 Tahun 2020 Tanggal 5 Februari 2020 tentang Perubahan Atas peraturan Kepala Badan Pusat Statistik Nomor 3 Tahun 2019 tentang Kode dan Nama Wilayah Kerja Statistik Tahun 2019/Chief statistician Regulation Number 1/2020, February 5 2020, as a revision of Chief Statistician Regulation number 3 of 2019 on Code and Name of Regional Level of Data Collection

## 2.2 DEWAN PERWAKILAN RAKYAT DAERAH REGIONAL HOUSE OF REPRESENTATIVE

**Tabel** 2.2.1 **Jumlah Anggota Dewan Perwakilan Rakyat Daerah Menurut Partai Politik dan Jenis Kelamin di Kabupaten Nias Barat, 2021**  
*Number of Regional House of Representatives's Members by Political Parties and Sex in Nias Barat Regency, 2021*

Partai Politik <i>Political Parties</i>	Laki-laki <i>Male</i>	Perempuan <i>Female</i>	Jumlah <i>Total</i>
(1)	(2)	(3)	(4)
Demokrat	1	-	1
Golkar	2	-	2
PDI Perjuangan	4	1	5
PKP Indonesia	-	-	-
Gerindra	2	-	2
Nasdem	4	-	4
Hanura	3	1	4
PKB	1	-	1
PAN	1	-	1
<b>Nias Barat</b>	<b>18</b>	<b>2</b>	<b>20</b>

Catatan/Note: ...

Sumber/Source: Sekretariat DPRD Kabupaten Nias Barat/ House of Parliament Secretariat of Nias Barat Regency

**Tabel**  
**Table 2.2.2**

**Jumlah Anggota Dewan Perwakilan Rakyat Daerah  
Menurut Partai Politik dan Daerah Pemilihan di  
Kabupaten Nias Barat, 2021**  
*Number of Regional House of Representatives's Members  
by Political Parties and Voting Area in Nias Barat Regency,  
2021*

Partai Politik Fraction	Daerah Pemilihan Voting Area		
	I	II	III
(1)	(2)	(3)	(4)
Demokrat	-	1	-
Golkar	1	1	-
PDI Perjuangan	2	3	-
PKP Indonesia	-	-	-
Gerindra	1	1	-
Nasdem	2	2	-
Hanura	2	2	-
PKB	-	1	-
PAN	1	-	-
<b>Nias Barat</b>	<b>9</b>	<b>11</b>	<b>-</b>

Catatan/Note: ...

Sumber/Source: Sekretariat DPRD Kabupaten Nias Barat/ House of Parliament Secretariat of Nias Barat Regency



**Tabel**  
**Table** 2.2.3

**Jumlah Keputusan DPRD Menurut Jenis Keputusan di  
Kabupaten Nias Barat, 2021**  
*Number of Regencial Parliament Decree by Type of Decree  
in Nias Barat Regency, 2021*

Jenis Keputusan <i>Type of Decree</i>		2021
(1)		(2)
1	Peraturan Daerah <i>Local Rule</i>	5
2	Keputusan DPRD <i>Parliament Decree</i>	10
3	Pernyataan <i>Statement</i>	-
4	Pernyataan Pendapat <i>Opinion</i>	-
5	Resolusi <i>Resolution</i>	-
6	Kesimpulan Pendapat <i>Opinion Resume</i>	-
7	Keputusan Pimpinan <i>Parliament Chairperson's Decree</i>	2
8	Memorandum <i>Memorandum</i>	-
9	Keputusan Badan Musyawarah <i>Deliberation Committee Decree</i>	12
10	Pendapat Badan Anggaran <i>Budged Committee Opinion</i>	-
<b>Nias Barat</b>		<b>29</b>

Catatan/Note: ...

Sumber/Source: Sekretariat DPRD Kabupaten Nias Barat/ *House of Parliament Secretariat of Nias Barat Regency*

**Tabel**  
**Table 2.2.4****Jumlah Kegiatan DPRD Menurut Jenis Sidang di  
Kabupaten Nias Barat, 2021**  
*Number of Parliament Activity by Type of Session Area in  
Nias Barat Regency, 2021*

Jenis Sidang Type of Session		2021
(1)	(2)	
1 Rapat Paripurna <i>Plenary Session</i>	34	
2 Rapat Paripurna Istimewa <i>Special Plenary Session</i>	-	
3 Rapat Pimpinan DPRD <i>Parliament Leadership Session</i>	-	
4 Rapat Fraksi <i>Fraction Session</i>	63	
5 Rapat Konsultasi <i>Consultation Session</i>	1	
6 Rapat Badan Musyawarah <i>Deliberation Committee Session</i>	10	
7 Rapat Komisi <i>Commission Session</i>		
Rapat Komisi 'A' <i>Commission 'A' Session</i>	1	
Rapat Komisi 'B' <i>Commission 'B' Session</i>	1	
Rapat Komisi 'C' <i>Commission 'C' Session</i>	3	
8 Rapat Gabungan Komisi <i>Commission Alliance Session</i>	5	
9 Rapat Badan Anggaran <i>Budget Committee Session</i>	16	
10 Rapat Badan Legislasi Daerah <i>Local Legislation Committee Session</i>	5	

Lanjutan Tabel/*Continued Table 2.2.4*

Jenis Sidang <i>Type of Session</i>		2021
(1)	(2)	
11 Rapat Badan Kehormatan <i>Honor Committee Session</i>		2
12 Rapat Panitia Khusus <i>Particular Committee Session</i>		14
13 Rapat Kerja <i>Worked Meeting</i>		4
14 Rapat Dengar Pendapat <i>Meeting of Hearing Dialog</i>		-
15 Rapat Dengar Pendapat Umum <i>Meeting of Public Hearing Dialog</i>		-
16 Rapat Internal <i>Internal Meeting</i>		2
<b>Nias Barat</b>		<b>161</b>

Catatan/*Note*: ...Sumber/*Source*: Sekretariat DPRD Kabupaten Nias Barat/ *House of Parliament Secretariat of Nias Barat Regency*

## 2.3 SUMBER DAYA MANUSIA HUMAN RESOURCES

**Tabel** 2.3.1 **Jumlah Pegawai Negeri Sipil Menurut Jabatan dan Jenis Kelamin di Kabupaten Nias Barat, Desember 2020 dan Desember 2021**  
**Table** 2.3.1 **Number of Civil Servants by Occupation and Sex in Nias Barat Regency, December 2020 and December 2021**

Jabatan Occupation	2020		Jumlah Total
	Laki-laki Male	Perempuan Female	
(1)	(2)	(3)	(4)
<b>Fungsional Tertentu</b> <i>Specific Functional</i>	495	573	1 068
<b>Fungsional Umum/Staf</b> <i>General Functional</i>	255	80	335
<b>Struktural/Structural</b>			
Eselon VI/5 <sup>th</sup> Echelon	-	-	-
Eselon IV/4 <sup>th</sup> Echelon	174	54	228
Eselon III/3 <sup>rd</sup> Echelon	86	33	119
Eselon II/2 <sup>nd</sup> Echelon	28	-	28
Eselon I/1 <sup>st</sup> Echelon	-	-	-
<b>Jumlah/Total</b>	<b>1 038</b>	<b>740</b>	<b>1 778</b>

Lanjutan Tabel/*Continued Table 2.3.1*

Jabatan <i>Occupation</i>	2021		
	Laki-laki <i>Male</i>	Perempuan <i>Female</i>	Jumlah <i>Total</i>
(1)	(5)	(6)	(7)
<b>Fungsional Tertentu</b> <i>Specific Functional</i>	516	618	1 134
<b>Fungsional Umum/Staf</b> <i>General Functional</i>	290	112	402
<b>Struktural/Structural</b>			
Eselon V/ <i>5<sup>th</sup> Echelon</i>	-	-	-
Eselon IV/ <i>4<sup>th</sup> Echelon</i>	164	53	217
Eselon III/ <i>3<sup>rd</sup> Echelon</i>	95	34	129
Eselon II/ <i>2<sup>nd</sup> Echelon</i>	23	-	23
Eselon I/ <i>1<sup>st</sup> Echelon</i>	-	-	-
<b>Jumlah/Total</b>	<b>1 088</b>	<b>817</b>	<b>1 905</b>

Sumber/*Source*: Badan Kepegawaian Daerah Kabupaten Nias Barat/ *Regional Civil Service Agency of Nias Barat Regency*

**Tabel**  
**Table** 2.3.2

**Jumlah Pegawai Negeri Sipil Menurut Tingkat Pendidikan dan Jenis Kelamin di Kabupaten Nias Barat, Desember 2020 dan Desember 2021**  
**Number of Civil Servants by Educational Level and Sex in Nias Barat Regency, Desember 2020 and Desember 2021**

Tingkat Pendidikan <i>Educational Level</i>	2020		
	Laki-laki <i>Male</i>	Perempuan <i>Female</i>	Jumlah <i>Total</i>
(1)	(2)	(3)	(4)
Sampai dengan SD <i>Up to Primary School</i>	-	-	-
SMP/Sederajat <i>General Vocational Junior High School</i>	4	-	4
SMA/Sederajat <i>General/Vocational Senior High School</i>	177	70	247
Diploma I, II/Akta I, II <i>Diploma I, II/Akta I, II</i>	37	30	67
Diploma III/Akta III/Sarjana Muda <i>Diploma III/Akta III/Bachelor</i>	107	157	264
Tingkat Sarjana/Doktor/Ph.D <i>University Graduates</i>	713	483	1 196
<b>Jumlah/Total</b>	<b>1 038</b>	<b>740</b>	<b>1 778</b>

Lanjutan Tabel/Continued Table 2.3.2

Tingkat Pendidikan <i>Educational Level</i>	2021		
	Laki-laki <i>Male</i>	Perempuan <i>Female</i>	Jumlah <i>Total</i>
(1)	(2)	(3)	(4)
Sampai dengan SD <i>Up to Primary School</i>	-	-	-
SMP/Sederajat <i>General/Vocational Junior High School</i>	4	-	4
SMA/Sederajat <i>General/Vocational Senior High School</i>	161	65	226
Diploma I, II/Akta I, II <i>Diploma I, II/Akta I, II</i>	31	29	60
Diploma III/Akta III/Sarjana Muda <i>Diploma III/Akta III/Bachelor</i>	107	191	298
Tingkat Sarjana/Doktor/Ph.D <i>University Graduates</i>	785	532	1 317
<b>Jumlah/Total</b>	<b>1 088</b>	<b>817</b>	<b>1 905</b>

Sumber/Source: Badan Kepegawaian Daerah Kabupaten Nias Barat/ *Regional Civil Service Agency of Nias Barat Regency*

**Tabel**  
**Table** 2.3.3

**Jumlah Pegawai Negeri Sipil Menurut Tingkat  
Kepangkatan dan Jenis Kelamin di Kabupaten Nias Barat,  
Desember 2020 dan Desember 2021**  
*Number of Civil Servants by Hierarchy and Sex in Nias Barat  
Regency, Desember 2020 and Desember 2021*

Pangkat/Golongan/Ruang Hierarchy	2020		
	Laki-laki Male	Perempuan Female	Jumlah Total
(1)	(2)	(3)	(4)
1. I/A (Juru Muda)	-	-	-
2. I/B (Juru Muda Tingkat I)	-	-	-
3. I/C (Juru)	3	-	3
4. I/D (Juru Tingkat I)	-	-	-
<b>Golongan I/Range I</b>	<b>3</b>	<b>-</b>	<b>3</b>
5. II/A (Pengatur Muda)	24	11	35
6. II/B (Pengatur Muda Tingkat I)	63	19	82
7. II/C (Pengatur)	64	54	118
8. II/D (Pengatur Tingkat I)	49	33	82
<b>Golongan II/Range II</b>	<b>200</b>	<b>117</b>	<b>317</b>
9. III/A (Penata Muda)	202	161	363
10. III/B (Penata Muda Tingkat I)	186	128	314
11. III/C (Penata)	169	133	302
12. III/D (Penata Tingkat I)	150	128	278
<b>Golongan III/Range III</b>	<b>707</b>	<b>550</b>	<b>1 257</b>
13. IV/A (Pembina)	87	71	158
14. IV/B (Pembina Tingkat I)	21	2	23
15. IV/C (Pembina Utama Muda)	19	-	19
16. IV/D (Pembina Utama Madya)	1	-	1
17. IV/E (Pembina Utama)	-	-	-
<b>Golongan IV/Range IV</b>	<b>128</b>	<b>73</b>	<b>201</b>
<b>Jumlah/Total</b>	<b>1 038</b>	<b>740</b>	<b>1 778</b>



Lanjutan Tabel/*Continued Table 2.3.3*

Pangkat/Golongan/Ruang <i>Hierarchy</i>	2021		
	Laki-laki <i>Male</i>	Perempuan <i>Female</i>	Jumlah <i>Total</i>
(1)	(5)	(6)	(7)
1. I/A (Juru Muda)	-	-	-
2. I/B (Juru Muda Tingkat I)	-	-	-
3. I/C (Juru)	1	-	1
4. I/D (Juru Tingkat I)	1	-	1
<b>Golongan I/Range I</b>	<b>2</b>	<b>-</b>	<b>2</b>
5. II/A (Pengatur Muda)	17	2	19
6. II/B (Pengatur Muda Tingkat I)	64	23	87
7. II/C (Pengatur)	66	90	156
8. II/D (Pengatur Tingkat I)	46	36	82
<b>Golongan II/Range II</b>	<b>193</b>	<b>151</b>	<b>344</b>
9. III/A (Penata Muda)	229	178	407
10. III/B (Penata Muda Tingkat I)	193	126	319
11. III/C (Penata)	178	125	303
12. III/D (Penata Tingkat I)	165	156	321
<b>Golongan III/Range III</b>	<b>765</b>	<b>585</b>	<b>1 350</b>
13. IV/A (Pembina)	83	75	158
14. IV/B (Pembina Tingkat I)	27	6	33
15. IV/C (Pembina Utama Muda)	17	-	17
16. IV/D (Pembina Utama Madya)	1	-	1
17. IV/E (Pembina Utama)	-	-	-
<b>Golongan IV/Range IV</b>	<b>128</b>	<b>81</b>	<b>209</b>
<b>Jumlah/Total</b>	<b>1 088</b>	<b>817</b>	<b>1 905</b>

Sumber/*Source*: Badan Kepegawaian Daerah Kabupaten Nias Barat/ *Regional Civil Service Agency of Nias Barat Regency*

**Tabel**  
**Table** 2.3.4

**Jumlah Pegawai Negeri Sipil Menurut Dinas/Instansi  
Pemerintah dan Jenis Kelamin di Kabupaten Nias Barat,  
2021**  
*Number of Civil Servants by Agency Government and Sex in  
Nias Barat Regency, 2021*

	Dinas/Instansi Pemerintahan Agency Government	Jenis Kelamin Sex		Jumlah Total
		Laki-laki Male	Perempuan Female	
	(1)	(2)	(3)	(4)
1	Sekretariat Daerah	68	30	98
2	Inspektorat	13	6	19
3	Sekretariat DPRD	10	7	17
4	Dinas Pendidikan	34	9	43
5	Dinas Kesehatan	26	26	52
6	Dinas Pekerjaan Umum dan Penataan Ruang	37	3	40
7	Dinas Perumahan Rakyat, Kawasan Permukiman, dan Lingkungan Hidup	18	3	21
8	Satuan Polisi Pamong Praja	12	2	14
9	Dinas Sosial	8	4	12
10	Dinas Pertanian dan Ketahanan Pangan	21	9	30
11	Dinas Kependudukan dan Pencatatan Sipil	18	8	26
12	Dinas Pengendalian Penduduk dan Keluarga Berencana	9	14	23
13	Dinas Pemberdayaan Masyarakat dan Desa	16	3	19
14	Dinas Perhubungan	9	2	11
15	Dinas Komunikasi dan Informatika	12	4	16
16	Dinas Perdagangan, Ketenagakerjaan, dan Koperasi	13	5	18
17	Dinas Penanaman Modal dan Pelayanan Perizinan Terpadu Satu Pintu	11	4	15
18	Dinas Kepemudaan dan Olah Raga	9	1	10
19	Dinas Pariwisata dan Kebudayaan	12	10	22
20	Dinas Perpustakaan dan Kearsipan	12	2	14
21	Dinas Kelautan dan Perikanan	10	2	12
22	Badan Perencanaan Pembangunan Daerah	16	6	22
23	Badan Pengelolaan Keuangan, Pendapatan, dan Aset Daerah	35	17	52
24	Badan Kepegawaian Daerah	16	5	21

Lanjutan Tabel/*Continued Table 2.3.4*

Dinas/Instansi Pemerintahan <i>Agency Government</i>	Jenis Kelamin <i>Sex</i>		Jumlah <i>Total</i>
	Laki-laki <i>Male</i>	Perempuan <i>Female</i>	
(1)	(2)	(3)	(4)
25 Badan Penganggulangan Bencana Daerah	17	3	20
26 Badan Kesatuan Bangsa dan Politik	15	1	16
27 Sekretariat Dewan Pengurus Kopri	6	-	6
28 Kecamatan (8 Kecamatan)	100	16	116
29 UPTD RS PRATAMA Nias Barat	4	4	8
30 UPTD Puskesmas (8 Kecamatan)	85	200	285
31 TK	-	6	6
32 SD	291	298	589
33 SMP	125	107	232
<b>Jumlah <i>Total</i></b>	<b>1 088</b>	<b>817</b>	<b>1 905</b>

Sumber/*Source*: Badan Kepegawaian Daerah Kabupaten Nias Barat/ *Regional Civil Service Agency of Nias Barat Regency*

**Tabel**  
**Table** 2.3.5

**Banyaknya Pegawai Negeri Sipil menurut Dinas/Instansi Pemerintah dan Golongan di Kabupaten Nias Barat, 2021**  
**Number of Civil Servants of Agency Government and Rank in Nias Barat Regency, 2021**

	Dinas/Instansi Pemerintahan Agency Government	Golongan Rank				Jumlah Total
		I	II	III	IV	
	(1)	(2)	(3)	(4)	(5)	(6)
1	Sekretariat Daerah	-	17	64	17	98
2	Inspektorat	-	3	13	3	19
3	Sekretariat DPRD	-	3	9	5	17
4	Dinas Pendidikan	-	5	25	13	43
5	Dinas Kesehatan	-	4	46	2	52
6	Dinas Pekerjaan Umum dan Penataan Ruang	-	7	29	4	40
7	Dinas Perumahan Rakyat, Kawasan Permukiman, dan Lingkungan Hidup	-	1	18	2	21
8	Satuan Polisi Pamong Praja	-	3	9	2	14
9	Dinas Sosial	-	1	8	3	12
10	Dinas Pertanian dan Ketahanan Pangan	-	6	21	3	30
11	Dinas Kependudukan dan Pencatatan Sipil	-	5	15	6	26
12	Dinas Pengendalian Penduduk dan Keluarga Berencana	-	5	15	3	23
13	Dinas Pemberdayaan Masyarakat dan Desa	-	3	12	4	19
14	Dinas Perhubungan	-	1	8	2	11
15	Dinas Komunikasi dan Informatika	-	4	10	2	16
16	Dinas Perdagangan, Ketenagakerjaan, dan Koperasi	-	-	14	4	18
17	Dinas Penanaman Modal dan Pelayanan Perizinan Terpadu Satu Pintu	-	2	9	4	15
18	Dinas Kepemudaan dan Olah Raga	-	1	7	2	10
19	Dinas Pariwisata dan Kebudayaan	-	8	13	1	22
20	Dinas Perpustakaan dan Kearsipan	-	2	10	2	14
21	Dinas Kelautan dan Perikanan	-	2	6	4	12
22	Badan Perencanaan Pembangunan Daerah	-	2	18	2	22
23	Badan Pengelolaan Keuangan, Pendapatan, dan Aset Daerah	-	7	43	2	52
24	Badan Kepegawaian Daerah	-	-	19	2	21

Lanjutan Tabel/*Continued Table 2.3.5*

Dinas/Instansi Pemerintahan <i>Agency Government</i>	Golongan <i>Rank</i>				Jumlah <i>Total</i>
	I	II	III	IV	
(1)	(2)	(3)	(4)	(5)	(6)
25 Badan Penganggulangan Bencana Daerah	-	3	12	5	20
26 Badan Kesatuan Bangsa dan Politik	-	1	13	2	16
27 Sekretariat Dewan Pengurus Kopri	-	2	3	1	6
28 Kecamatan (8 Kecamatan)	1	49	56	10	116
29 UPTD RS PRATAMA Nias Barat	-	-	8	-	8
30 UPTD Puskesmas (8 Kecamatan)	-	134	151	-	285
31 TK	-	-	6	-	6
32 SD	1	57	460	71	589
33 SMP	-	6	200	26	232
<b>Jumlah <i>Total</i></b>	<b>2</b>	<b>344</b>	<b>1 350</b>	<b>209</b>	<b>1 905</b>

Sumber/*Source*: Badan Kepegawaian Daerah Kabupaten Nias Barat/ *Regional Civil Service Agency of Nias Barat Regency*

**Tabel**  
**Table** 2.3.6

**Banyaknya Pegawai Negeri Sipil menurut Dinas/Instansi Pemerintah dan Pendidikan Terakhir di Kabupaten Nias Barat, 2021**  
**Number of Civil Servants of Agency Government and Last Education in Nias Barat Regency, 2021**

Dinas/Instansi Pemerintahan Agency Government	Pendidikan Terakhir Last Education							Jumlah Total
	SD	SMP	SMA	D1-D3	S1	S2	S3	
(1)	(2)	(3)	(4)	(5)	(6)	(7)	(8)	(9)
1 Sekretariat Daerah	-	1	28	7	43	18	1	98
2 Inspektorat	-	-	5	1	10	3	-	19
3 Sekretariat DPRD	-	-	3	1	11	2	-	17
4 Dinas Pendidikan	-	-	2	5	31	5	-	43
5 Dinas Kesehatan	-	-	4	14	27	7	-	52
6 Dinas Pekerjaan Umum dan Penataan Ruang	-	1	7	4	19	9	-	40
7 Dinas Perumahan Rakyat, Kawasan Permukiman, dan Lingkungan Hidup	-	-	2	-	14	5	-	21
8 Satuan Polisi Pamong Praja	-	-	2	5	7	-	-	14
9 Dinas Sosial	-	-	-	1	10	1	-	12
10 Dinas Pertanian dan Ketahanan Pangan	-	-	9	-	17	4	-	30
11 Dinas Kependudukan dan Pencatatan Sipil	-	-	2	11	12	1	-	26
12 Dinas Pengendalian Penduduk dan Keluarga Berencana	-	-	5	6	11	1	-	23
13 Dinas Pemberdayaan Masyarakat dan Desa	-	-	4	-	13	2	-	19
14 Dinas Perhubungan	-	-	1	-	8	2	-	11
15 Dinas Komunikasi dan Informatika	-	-	1	3	10	2	-	16
16 Dinas Perdagangan, Ketenagakerjaan, dan Koperasi	-	-	1	1	14	2	-	18
17 Dinas Penanaman Modal dan Pelayanan Perizinan Terpadu Satu Pintu	-	-	1	2	9	3	-	15
18 Dinas Kepemudaan dan Olah Raga	-	-	1	2	6	1	-	10
19 Dinas Pariwisata dan Kebudayaan	-	-	4	3	12	3	-	22
20 Dinas Perpustakaan dan Kearsipan	-	-	3	1	9	1	-	14
21 Dinas Kelautan dan Perikanan	-	-	3	2	5	2	-	12

Lanjutan Tabel/*Continued Table 2.3.6*

Dinas/Instansi Pemerintahan <i>Agency Government</i>	Pendidikan Terakhir <i>Last Education</i>							Jumlah <i>Total</i>
	SD	SMP	SMA	D1-D3	S1	S2	S3	
(1)	(2)	(3)	(4)	(5)	(6)	(7)	(8)	(9)
22 Badan Perencanaan Pembangunan Daerah	-	-	1	1	12	8	-	22
23 Badan Pengelolaan Keuangan, Pendapatan, dan Aset Daerah	-	-	7	10	27	8	-	52
24 Badan Kepegawaian Daerah	-	-	-	1	16	4	-	21
25 Badan Penganggulangan Bencana Daerah	-	-	4	2	11	3	-	20
26 Badan Kesatuan Bangsa dan Politik	-	-	2	1	10	3	-	16
27 Sekretariat Dewan Pengurus Kopri	-	-	2	1	3	-	-	6
28 Kecamatan (8 Kecamatan)	-	-	38	21	46	11	-	116
29 UPTD RS PRATAMA Nias Barat	-	-	-	-	8	-	-	8
30 UPTD Puskesmas (8 Kecamatan)	-	-	15	169	97	4	-	285
31 TK	-	-	-	-	6	-	-	6
32 SD	-	1	68	61	458	1	-	589
33 SMP	-	1	1	22	198	10	-	232
<b>Jumlah Total</b>	-	<b>4</b>	<b>226</b>	<b>358</b>	<b>1 190</b>	<b>126</b>	<b>1</b>	<b>1 905</b>

Sumber/*Source*: Badan Kepegawaian Daerah Kabupaten Nias Barat/ *Regional Civil Service Agency of Nias Barat Regency*

## 2.4 KEUANGAN PEMERINTAH GOVERNMENT FINANCE

**Tabel 2.4.1** Realisasi Pendapatan Pemerintah Kabupaten Nias Barat Menurut Jenis Pendapatan (rupiah), 2018–2021  
*Actual Nias Barat Regency Government Revenues by Kind of Revenues (rupiahs), 2018–2021*

Jenis Pendapatan/ <i>Kind of Revenues</i>	2018	2019
(1)	(2)	(3)
<b>1. Pendapatan Asli Daerah (PAD)/<i>Regional Revenue</i></b>	<b>40 193 008 207,19</b>	<b>18 411 235 998,10</b>
1.1 Pajak Daerah/ <i>Regional Tax</i>	6 234 067 601,62	6 329 683 465,36
1.2 Retribusi Daerah/ <i>Regional Retribution</i>	302 911 500,00	363 522 807,00
1.3 Hasil Perusahaan Milik Daerah dan Pengelolaan Kekayaan Daerah yang Dipisahkan/ <i>Regional-Owned Company Revenue and Separated Management of Regional Wealth</i>	659 044 785,00	1 319 273 835,00
1.4 Lain-lain PAD yang Sah/ <i>Other Regional Revenue</i>	32 996 984 320,57	10 398 755 890,74
<b>2. Dana Perimbangan/<i>Balance Funds</i></b>	<b>568 007 188 680,00</b>	<b>564 638 256 423,00</b>
2.1 Bagi Hasil Pajak/ <i>Tax Sharing Revenue</i>	-	7 337 631 545,00
2.2 Bagi Hasil Bukan Pajak/Sumber Daya Alam/ <i>Non-Tax Sharing Revenue/Natural Resources</i>	12 867 069 224,00	3 315 434 679,00
2.3 Dana Alokasi Umum/ <i>General Allocation Fund</i>	347 722 710 417,00	359 696 030 000,00
2.4 Dana Alokasi Khusus/ <i>Special Allocation Fund</i>	207 417 409 039,00	194 289 160 199,00
<b>3. Lain-lain Pendapatan yang Sah/<i>Other Revenue</i></b>	<b>107 835 435 279,00</b>	<b>162 706 366 513,00</b>
3.1 Pendapatan Hibah/ <i>Grant</i>	-	35 674 585 380,00
3.2 Dana Darurat/ <i>Emergency Fund</i>	-	-
3.3 Dana Bagi Hasil Pajak dari Provinsi dan Pemerintah Daerah Lainnya/ <i>Tax Sharing Revenue from Provincial and Other Regional Governments</i>	9 122 857 295,00	13 031 533 149,00
3.4 Dana Penyesuaian dan Otonomi Daerah/ <i>Regional Adjustment and Autonomy Fund</i>	92 981 904 984,00	114 000 247 984,00
3.5 Bantuan Keuangan dari Provinsi atau Pemerintah Daerah Lainnya/ <i>Financial Assistance from Provincial or Other Regional Governments</i>	5 730 673 000,00	-
3.6 Lainnya/ <i>Others</i>	-	-
<b>Jumlah/<i>Total</i></b>	<b>716 035 632 166,19</b>	<b>745 755 858 934,10</b>



Lanjutan Tabel/*Continued Table 2.4.1*

Jenis Pendapatan/ <i>Kind of Revenues</i>	2020 <sup>1</sup>	2021
(1)	(4)	(5)
<b>1. Pendapatan Asli Daerah (PAD)/<i>Regional Revenue</i></b>	<b>19 586 104 029,68</b>	<b>17 020 362 169,38</b>
1.1 Pajak Daerah/ <i>Regional Tax</i>	6 308 869 519,98	5 359 179 191,08
1.2 Retribusi Daerah/ <i>Regional Retribution</i>	272 692 125,00	185 817 609,00
1.3 Hasil Perusahaan Milik Daerah dan Pengelolaan Kekayaan Daerah yang Dipisahkan/ <i>Regional-Owned Company Revenue and Separated Management of Regional Wealth</i>	819 216 910,00	1 072 124 701,00
1.4 Lain-lain PAD yang Sah/ <i>Other Regional Revenue</i>	12 185 325 474,70	10 403 240 668,30
<b>2. Dana Perimbangan/<i>Balance Funds</i></b>	<b>475 717 469 546,00</b>	<b>464 314 967 455,00</b>
2.1 Bagi Hasil Pajak/ <i>Tax Sharing Revenue</i>	9 005 780 222,00	
2.2 Bagi Hasil Bukan Pajak/Sumber Daya Alam/ <i>Non-Tax Sharing Revenue/Natural Resources</i>	3 196 658 473,00	21 405 055 019,00 <sup>2</sup>
2.2 Dana Alokasi Umum/ <i>General Allocation Fund</i>	332 435 947 000,00	329 531 869 000,00
2.3 Dana Alokasi Khusus/ <i>Special Allocation Fund</i>	131 079 083 851,00	113 378 043 436,00
<b>3. Lain-lain Pendapatan yang Sah/<i>Other Revenue</i></b>	<b>153 531 884 806,00</b>	<b>157 048 400 583,00</b>
3.1 Pendapatan Hibah/ <i>Grant</i>	25 804 910 000,00	-
3.2 Dana Darurat/ <i>Emergency Fund</i>	14 562 779 022,00	-
3.3 Dana Bagi Hasil Pajak dari Provinsi dan Pemerintah Daerah Lainnya/ <i>Tax Sharing Revenue from Provincial and Other Regional Governments</i>	-	18 608 685 304,00
3.4 Dana Penyesuaian dan Otonomi Daerah/ <i>Regional Adjustment and Autonomy Fund</i>	113 164 195 784,00	115 276 063 279,00
3.5 Bantuan Keuangan dari Provinsi atau Pemerintah Daerah Lainnya/ <i>Financial Assistance from Provincial or Other Regional Governments</i>	-	-
3.6 Dana BOS	-	23 163 652 000,00
<b>Jumlah/<i>Total</i></b>	<b>648 835 458 381,68</b>	<b>638 383 730 207,38</b>

Catatan/*Note*: <sup>1</sup>Angka Sementara

<sup>2</sup>Merupakan gabungan dari bagi hasil pajak dengan bagi hasil bukan pajak

Sumber/*Source*: Badan Pengelolaan Keuangan dan Aset Daerah Kabupaten Nias Barat/ *Board of Financial and Regional Asset Management of Nias Barat Regency*

**Tabel**  
**Table 2.4.2****Realisasi Belanja Pemerintah Kabupaten Nias Barat  
Menurut Jenis Belanja (rupiah), 2018–2021  
Actual Nias Barat Regency Government Expenditures by  
Kind of Expenditures (rupiahs), 2018–2021**

Jenis Pendapatan Kind of Revenues	2018	2019
(1)	(2)	(3)
<b>1. Belanja Tidak Langsung/Indirect Expenditures</b>	<b>293 815 789 618,00</b>	<b>342 347 956 990,00</b>
1.1 Belanja Pegawai/Personnel Expenditures	163 133 729 648,00	167 587 566 940
1.2 Belanja Bunga/Interest Expenditures	-	-
1.3 Belanja Subsidi/Subsidies Expenditures	-	-
1.4 Belanja Hibah/Grant Expenditures	2 563 943 915,00	1 620 200 000,00
1.5 Belanja Bantuan Sosial/Social Aid Expenditures	6 865 620 167,00	9 119 276 200,00
1.6 Belanja Bagi Hasil/Sharing Fund Expenditure	-	-
1.7 Belanja Bantuan Keuangan/Financial Aids Expenditures	120 414 731 888,00	163 621 123 850,00
1.8 Belanja Tidak Terduga/Unpredicted Expenditures	837 764 000,00	399 790 000,00
<b>2. Belanja Langsung/Direct Expenditures</b>	<b>415 570 730 846,00</b>	<b>367 866 135 350,00</b>
2.1 Belanja Pegawai/Personnel Expenditures	38 655 195 247,00	51 266 005 180,00
2.2 Belanja Barang dan Jasa/Goods and Services Expenditures	129 019 060 094,00	135 689 639 580,00
2.3 Belanja Modal/Capital Expenditure	247 896 475 505,00	180 910 490 590,00
<b>Jumlah/Total</b>	<b>709 386 520 464,00</b>	<b>710 214 092 340,00</b>

Lanjutan Tabel/*Continued Table 2.4.2*

Jenis Pendapatan <i>Kind of Revenues</i>	2020 <sup>1</sup>	2021
(1)	(4)	(5)
<b>1. Belanja Tidak Langsung/<i>Indirect Expenditures</i></b>	<b>299 051 022 816,00</b>	<b>168 562 601 892,00</b>
1.1 Belanja Pegawai/ <i>Personnel Expenditures</i>	218 810 556 070,00	-
1.2 Belanja Bunga/ <i>Interest Expenditures</i>	...	-
1.3 Belanja Subsidi/ <i>Subsidies Expenditures</i>	...	-
1.4 Belanja Hibah/ <i>Grant Expenditures</i>	27 208 540 404,00	3 733 175 892,00
1.5 Belanja Bantuan Sosial/ <i>Social Aid Expenditures</i>	6 916 166 207,00	4 734 214 317,00
1.6 Belanja Bagi Hasil/ <i>Sharing Fund Expenditure</i>	...	
1.7 Belanja Bantuan Keuangan/ <i>Financial Aids Expenditures</i>	38 586 502 911,00	153 961 320 255,00 <sup>2</sup>
1.8 Belanja Tidak Terduga/ <i>Unpredicted Expenditures</i>	7 529 257 224,00	6 133 891 428,00
<b>2. Belanja Langsung/<i>Direct Expenditures</i></b>	<b>256 074 686 501,00</b>	<b>449 678 031 665,80</b>
2.1 Belanja Pegawai/ <i>Personnel Expenditures</i>	...	193 397 615 113,00
2.2 Belanja Barang dan Jasa/ <i>Goods and Services Expenditures</i>	143 842 720 082,00	189 497 801 249,80
2.3 Belanja Modal/ <i>Capital Expenditure</i>	112 231 966 419,00	66 782 615 303,00
<b>Jumlah/<i>Total</i></b>	<b>555 125 709 317,00</b>	<b>618 240 633 557,80</b>

Catatan/*Note*: <sup>1</sup>Angka Sementara

<sup>2</sup>Merupakan gabungan dari bagi hasil pajak dengan bagi hasil bukan pajak

Sumber/*Source*: Badan Pengelolaan Keuangan dan Aset Daerah Kabupaten Nias Barat/ *Board of Financial and Regional Asset Management of Nias Barat Regency*

**Tabel**  
**Table** 2.4.3

**Realisasi Pembiayaan Pemerintah Kabupaten Nias Barat  
(rupiah), 2021**  
**Realization of Financing of Autonomous Government of  
Nias Barat Regency (rupiahs), 2021**

Uraian Description	2021
(1)	(2)
<b>1. Penerimaan Daerah/Regional Revenue</b>	<b>38 097 364 762,73</b>
1.1 Sisa Lebih Perhitungan Anggaran Tahun Lalu/ <i>The Rest of Last Year's Budget Calculations</i>	38 097 364 762,73
1.2 Transfer dari Dana Cadangan/ <i>Transfer from Reserve Fund</i>	-
1.3 Penerimaan Kembali Investasi Dana Bergulir/ <i>Receipt of Revolving Fund Investment Return</i>	-
1.4 Hasil Penjualan Aset Daerah yang Dipisahkan/ <i>Proceeds of The Sale of Separated Regional Assets</i>	-
<b>2. Pengeluaran Daerah/Regional Expenses</b>	<b>1 000 000 000,00</b>
2.1 Pemberian/Penyaluran Dana Bergulir/ <i>Revolving Funding</i>	-
2.2 Penyertaan Modal/ <i>Capital Participation</i>	1 000 000 000,00
<b>Sisa Lebih Perhitungan Anggaran Tahun Berjalan The Rest of Current Year Budget Calculations</b>	<b>37 097 364 762,73</b>

Sumber/Source: Badan Pengelolaan Keuangan dan Aset Daerah Kabupaten Nias Barat/ *Board of Financial and Regional Asset Management of Nias Barat Regency*

## 2.5 ORGANISASI KEMASYARAKATAN SOCIAL ORGANIZATION

**Tabel 2.5.1** Jumlah Organisasi Kemasyarakatan Menurut Status Hukum di Kabupaten Nias Barat, 2021  
*Number of Social Organization by Legal Status in Nias Barat Regency, 2021*

	Kecamatan <i>Subdistrict</i>	Jumlah (satuan) <i>Total (unit)</i>
	(1)	(2)
1	Organisasi Kemasyarakatan Berbadan Hukum (Perkumpulan atau Yayasan) <i>Community Organizations Legal Entities (Association of Foundation)</i>	14
2	Organisasi Kemasyarakatan Tidak Berbadan Hukum (Ormas yang Memperoleh Surat Keternagan Terdaftar dari Badan Kesbangpol dan Linmas Kabupaten Nias Barat) <i>Community Organizations are not a Legal Entities</i>	-
	<b>Jumlah <i>Total</i></b>	<b>14</b>

Sumber/Source: Badan Kesatuan Bangsa, Politik, dan Perlindungan Masyarakat Kabupaten Nias Barat/ *The Unity of the Nation, Political and Protection Society of Nias Barat Regency*

**Tabel**  
**Table** 2.5.2

**Jumlah Organisasi Kemasyarakatan Menurut Status Hukum dan Kecamatan di Kabupaten Nias Barat, 2021**  
**Number of Social Organization by Legal Status and Subdistrict in Nias Barat Regency, 2021**

Kecamatan Subdistrict	Organisasi Kemasyarakatan Social Organization	
	Berbadan Hukum Legal Entities	Tidak Berbadan Hukum (memiliki SKT/Surat Keterangan Terdaftar) Not a Legal Entities
(1)	(2)	(3)
Sirombu	1	-
Lahomi	8	-
Ulu Moro'o	-	-
Lolofitu Moi	2	-
Mandrehe Utara	-	-
Mandrehe	3	-
Mandrehe Barat	-	-
Moro'o	-	-
<b>Jumlah Total</b>	<b>14</b>	<b>-</b>

Sumber/Source: Badan Kesatuan Bangsa, Politik, dan Perlindungan Masyarakat Kabupaten Nias Barat/ *The Unity of the Nation, Political and Protection Society of Nias Barat Regency*

**Tabel**  
**Table** 2.5.3

**Banyaknya Linmas Kecamatan dan Linmas Desa di  
Kabupaten Nias Barat, 2021**  
*Number of Subdistrict Civil Defence and Village Civil  
Defence by Subdistrict in Nias Barat Regency, 2021*

Kecamatan Subdistrict	Linmas Civil Defence	
	Kecamatan Subdistrict	Desa Village
(1)	(2)	(3)
Sirombu	-	22
Lahomi	-	55
Ulu Moro'o	-	25
Lolofitu Moi	-	74
Mandrehe Utara	-	71
Mandrehe	-	94
Mandrehe Barat	-	70
Moro'o	-	61
<b>Jumlah Total</b>	-	<b>472</b>

Sumber/Source: Satuan Polisi Pamong Praja Kabupaten Nias Barat/ *Municipal Police of Nias Barat Regency*

<https://niasbaratkab.bps.go.id>



## PENDUDUK DAN KETENAGAKERJAAN

Population and Employment

Jumlah  
Penduduk

90 585 Jiwa

Sumber/Source: BPS/ BPS-Statistics Indonesia

<https://niasbaratkab.bps.go.id>





**PENJELASAN TEKNIS**

**TECHNICAL NOTES**

1. Sumber utama data kependudukan adalah sensus penduduk yang dilaksanakan setiap sepuluh tahun sekali. Sensus penduduk telah dilaksanakan sebanyak tujuh kali sejak Indonesia merdeka, yaitu tahun 1961, 1971, 1980, 1990, 2000, 2010 dan 2020.

Di dalam sensus penduduk, pencacahan dilakukan terhadap seluruh penduduk yang berdomisili di wilayah teritorial Indonesia termasuk warga negara asing kecuali anggota korps diplomatik negara sahabat beserta keluarganya.

Metode pengumpulan data dalam sensus dilakukan dengan wawancara antara petugas sensus dengan responden dan juga melalui e-census. Pencatatan penduduk menggunakan konsep usual residence, yaitu konsep dimana penduduk biasa bertempat tinggal. Bagi penduduk yang bertempat tinggal tetap dicacah dimana mereka biasa tinggal, sedangkan untuk penduduk yang tidak bertempat tinggal tetap dicacah di tempat dimana mereka ditemukan petugas sensus pada malam 'Hari Sensus'. Termasuk penduduk yang tidak bertempat tinggal tetap adalah tuna wisma,

1. *The main source of demographic data is population census, which is conducted every ten years. Population Census has been conducted seven times since Indonesia's independence: 1961, 1971, 1980, 1990, 2000, 2010 and 2020.*

*The population census enumerates all residents who domicile in the entire territory of Indonesia including foreign citizens except the diplomatic corps members and their families.*

*The method of data collection in a population census involves interviewing respondents and conducting e-census. Enumeration of the population uses the concept of "usual residence", which is the concept of "places where people usually live". De jure was applied to the permanent residents, while de facto was applied to non-permanent residents. The permanent residents were enumerated in place where they normally live, the nonpermanent residents were enumerated where they were found by the enumerators, on the night of 'Census Date'. The non permanent residents include homeless people,*

awak kapal berbendera Indonesia, penghuni perahu/rumah apung, masyarakat terpencil/terasing, dan pengungsi. Bagi mereka yang mempunyai tempat tinggal tetap dan sedang bepergian ke luar wilayah lebih dari enam bulan, tidak dicacah di tempat tinggalnya, tetapi dicacah di tempat tujuannya.

Untuk tahun yang tidak dilaksanakan sensus penduduk, data kependudukan diperoleh dari hasil proyeksi penduduk. Proyeksi penduduk merupakan suatu perhitungan ilmiah yang didasarkan pada asumsi dari komponen-komponen perubahan penduduk, yaitu kelahiran, kematian, dan migrasi. Proyeksi penduduk Indonesia 2010–2035 menggunakan data dasar penduduk hasil SP2010. Sensus Penduduk terakhir kali dilaksanakan pada Tahun 2020.

*ship crew, boat people, remote area community, and internally displaced persons. Those who had permanent residence and had been travelling away from their home for six months or more were not enumerated in their permanent place, but in the place where they were during the census.*

*For the periods where the population census is not conducted, population projection is done to estimate population during those years. The population projection is an estimate based on the demographic components, such as birth, death, and migration. Indonesia's 2010–2035 population projection used the 2010 Population Census as the base population. Last Population census occurred on 2020.*

2. Penduduk Indonesia adalah semua orang yang berdomisili di wilayah teritorial Indonesia selama 6 bulan atau lebih dan atau mereka yang berdomisili kurang dari 6 bulan tetapi bertujuan menetap.
3. Laju pertumbuhan penduduk adalah angka yang menunjukkan persentase penambahan penduduk dalam jangka waktu tertentu.
2. *The population of Indonesia are all residents of the entire territory of Indonesia who have stayed for six months or longer, and those who intended to stay more than six months even though their length of stay is less than six months.*
3. *The growth rate of population is the number that show percentage of population growth within a specified period.*

- |   |   |
|---|---|
| <p>4. Kepadatan penduduk adalah rasio banyaknya penduduk per kilometer persegi.</p>   | <p>4. <i>Population density is ratio of population per square kilometer.</i></p>  |
| <p>5. Rasio jenis kelamin adalah perbandingan antara penduduk laki-laki dan penduduk perempuan pada suatu wilayah dan waktu tertentu. Biasanya dinyatakan dengan banyaknya penduduk laki-laki untuk 100 penduduk perempuan.</p>   | <p>5. <i>Sex ratio is the ratio of males population to females population in a given area and time, usually expressed as the number of males for every 100 females.</i></p>   |
| <p>6. Distribusi penduduk adalah pola persebaran penduduk di suatu wilayah, baik berdasarkan batas-batas geografis maupun berdasarkan batas-batas administrasi pemerintahan.</p>  | <p>6. <i>Population distribution is the pattern of population distribution in an area, either by geographic boundaries or by government administrative boundaries.</i></p>  |
| <p>7. Komposisi penduduk adalah pola persebaran penduduk menurut karakteristiknya, contoh: penduduk menurut kelompok umur, penduduk menurut jenis kelamin.</p>  | <p>7. <i>Population composition is the pattern of population distribution by its characteristics, example: population by age group, population by sex.</i></p>  |
| <p>8. Rumah tangga adalah seseorang atau sekelompok orang yang mendiami sebagian atau seluruh bangunan fisik/sensus dan biasanya tinggal bersama serta pengelolaan makan dari satu dapur. Yang dimaksud makan dari satu dapur adalah jika pengurusan kebutuhan sehari-harinya dikelola bersama-sama menjadi satu.</p> | <p>8. <i>Household is an individual or group of people living in a physical/census building unit or part of it and usually commit on a common provision for food and other essentials of living. Common provision for food means one organising daily needs for all of household members.</i></p> |

9. Anggota rumah tangga adalah semua orang yang biasanya bertempat tinggal di suatu rumah tangga, baik yang berada di rumah pada waktu pencacahan maupun yang sementara tidak ada.
  10. Rata-rata anggota rumah tangga adalah angka yang menunjukkan rata-rata jumlah anggota rumah tangga per rumah tangga.
  11. Istilah migrasi seumur hidup disebut bila provinsi tempat tinggal seseorang pada saat pencacahan berbeda dengan provinsi tempat lahirnya.
  12. Istilah migrasi risen disebut bila provinsi tempat tinggal seseorang pada saat pencacahan berbeda dengan provinsi tempat tinggalnya 5 tahun yang lalu.
  13. Penduduk usia kerja adalah penduduk yang berumur 15 tahun ke atas.
  14. Angkatan kerja adalah penduduk usia kerja (15 tahun ke atas) yang bekerja, punya pekerjaan namun sementara tidak bekerja, dan pengangguran.
  15. Bekerja adalah kegiatan ekonomi yang dilakukan oleh seseorang dengan maksud memperoleh atau membantu memperoleh pendapatan atau keuntungan dan
9. *Household member are those who usually lives in a household regardless of their location at the time of enumeration.*
  10. *Average household size is the average number of household members per household.*
  11. *Lifetime migration terminology if someone's province of residence at the time of enumeration was different from his/her province of birthplace.*
  12. *Recent migration terminology if someone's province of residence at the time of enumeration was different from his/her province of residence 5 years ago.*
  13. *Working age population is persons of 15 years and over.*
  14. *Labor force or economically active are persons of 15 years and over, who in the previous week were working, temporarily absent from work but having jobs, and unemployment.*
  15. *Working is economic activity conducted by a person and intended to earn income by doing work or helping to do work at least one hour continuously during the*

lamanya bekerja paling sedikit 1 jam secara terus menerus dalam seminggu yang lalu (termasuk pekerja keluarga tanpa upah yang membantu dalam suatu usaha/kegiatan ekonomi).

*reference week (including unpaid family worker/s for any economic activity).*

16. Jumlah jam kerja seluruhnya adalah jumlah jam kerja yang digunakan untuk bekerja (tidak termasuk jam kerja istirahat resmi dan jam kerja yang digunakan untuk hal-hal di luar pekerjaan).
  17. Lapangan usaha adalah bidang kegiatan dari pekerjaan/tempat bekerja di mana seseorang bekerja. Klasifikasi lapangan usaha mengikuti Klasifikasi Baku Lapangan Usaha Indonesia (KBLI) dalam 1 digit.
  18. Status pekerjaan adalah kedudukan seseorang dalam unit usaha/kegiatan dalam melakukan pekerjaan.
  19. Berusaha sendiri tanpa dibantu orang lain adalah bekerja atau berusaha dengan menanggung risiko secara ekonomis, yaitu dengan tidak kembalinya ongkos produksi yang telah dikeluarkan dalam rangka usahanya tersebut, serta tidak menggunakan pekerja dibayar maupun pekerja tak dibayar, termasuk yang sifat pekerjaannya memerlukan teknologi atau keahlian khusus.
16. *Total working hours is the total hours spent by an employee to perform all jobs (excluding the time used for other activities which are not classified as work).*
  17. *Industry is field of a person's activity or establishment. The classification of industries follows the Indonesia Standard Industrial Classification (KBLI) in one digit.*
  18. *Employment status is the status of a person at his place of work or establishment where he was employed.*
  19. *Own-account worker is a person who works at his own risk without assisted by paid per mount worker or unpaid worker include technical job or skill job.*

20. Berusaha dibantu buruh tidak tetap/buruh tidak dibayar adalah bekerja atau berusaha atas risiko sendiri, dan menggunakan buruh/pekerja tak dibayar dan atau buruh/pekerja tidak tetap.
21. Berusaha dibantu buruh tetap/buruh dibayar adalah berusaha atas risiko sendiri dan mempekerjakan paling sedikit satu orang buruh/pekerja tetap yang dibayar.
22. Buruh/karyawan/pegawai adalah seseorang yang bekerja pada orang lain atau instansi/kantor/perusahaan secara tetap dengan menerima upah/ gaji baik berupa uang maupun barang. Buruh yang tidak mempunyai majikan tetap, tidak digolongkan sebagai buruh/ karyawan, tetapi sebagai pekerja bebas. Seseorang dianggap memiliki majikan tetap jika memiliki 1 (satu) majikan (orang/ rumah tangga) yang sama dalam sebulan terakhir, khusus pada sektor bangunan batasannya tiga bulan. Apabila majikannya instansi/lembaga, boleh lebih dari satu.
23. Pekerja bebas adalah seseorang yang bekerja pada orang lain/ majikan/institusi yang tidak tetap (lebih dari 1 majikan dalam sebulan terakhir) di usaha pertanian baik berupa usaha rumah tangga maupun bukan
20. *Employer assisted by temporary workers/unpaid worker is a person who works at his own risk and assisted by temporary worker/unpaid worker.*
21. *Employer assisted by permanent workers/paid workers is a person who does his business at her/his own risk at least one assisted by paid permanent worker.*
22. *Employee is a person who work permanently for other people or institution/office/company and gains some money/cash or goods as wage/salary. Labor who have no permanent employer is not categorized as a laborer/ worker/ employee but casual worker. A laborers in general is considered to have a permanent employer if he has the same employer during the past month, particularly for building construction sector is 3 months. If the employer is an institution, more than 1 (one) employer is allowed.*
23. *Casual employee is a person who does not work permanently for other people/employer/institution (more than 1 employer during the last 1 month) in agricultural sector, either home industry or not home industry, or in non-agricultural*



usaha rumah tangga, ataupun di nonpertanian atas dasar balas jasa dengan menerima upah atau imbalan baik berupa uang maupun barang, dan baik dengan sistem pembayaran harian maupun borongan.

*sector based on remuneration paid with money or goods, and based on daily or contact payment system.*

24. Pekerja tak dibayar adalah seseorang yang bekerja membantu usaha untuk memperoleh penghasilan/keuntungan yang dilakukan oleh salah seorang anggota rumah tangga atau bukan anggota rumah tangga tanpa mendapat upah/gaji baik berupa uang maupun barang.

24. *Unpaid worker is a person who intended to work without pay either with money or good, in an establishment run by other members of the family, relative or neighbour.*

<https://niasbaratkab.go.id>

**ULASAN****DESCRIPTION****Kependudukan****Population**

Jumlah penduduk Kabupaten Nias Barat tahun 2021 adalah 90.585 jiwa yang terdiri dari 44.101 laki-laki atau sekitar 48,68 persen dan 46.484 perempuan atau sekitar 51,32 persen dengan kepadatan penduduk 173 jiwa/km<sup>2</sup>. Sex Ratio di Kabupaten Nias Barat pada tahun 2021 adalah sebesar 95 artinya jika ada 100 perempuan di Kabupaten Nias Barat maka ada 95 laki-laki. Jumlah penduduk paling banyak berada di Kecamatan Mandrehe yaitu sebesar 22.176 jiwa.

*The population of Nias Barat Regency in 2021 was 90,585 people, made up of 44,101 men, or about 48.68 percent and 46,484 women, or about 51.32 percent of the population density of 173 people/km<sup>2</sup>. Sex Ratio for Nias Barat Regency in 2021 amounted to 95 means that if there are 100 women in Nias Barat then there are 95 men. The population most likely in the Subdistrict Mandrehe in the amount of 22,176 inhabitants.*

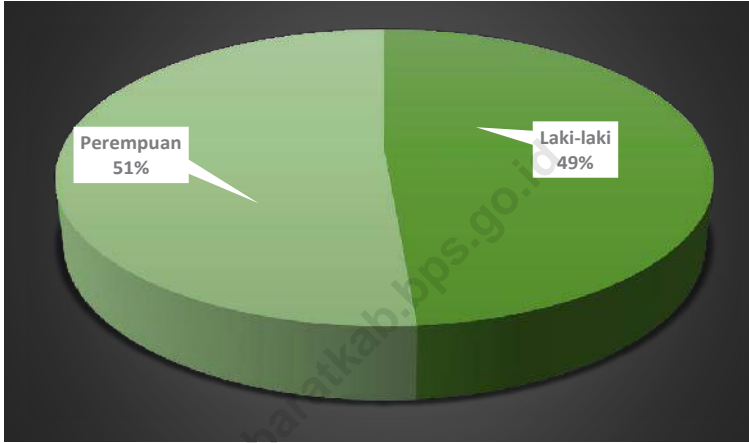
**Ketenagakerjaan****Employment**

Pada tahun 2021 di Kabupaten Nias Barat, terdapat 44.387 penduduk yang tergolong dalam penduduk angkatan kerja dengan pembagian sebanyak 44.057 termasuk penduduk bekerja dan 330 penduduk menganggur. Penduduk Kabupaten Nias Barat yang bekerja ini lebih dominan memiliki status pekerjaan utama sebagai pekerja keluarga sebanyak 19.107 dimana laki-laki sebanyak 5.452 dan perempuan sebesar 13.655.

*In 2021 in Nias Barat Regency, there were 44,387 people belonging to the resident labor force by as much as 44,057 inhabitants of the division of work and 330 unemployed residents. Residents of Nias Barat that work is more dominant has main work status as Family Worker which is in amount of 19,107 inhabitants where 5,452 men and 13,655 women.*

**Gambar** 3.1  
**Figures**

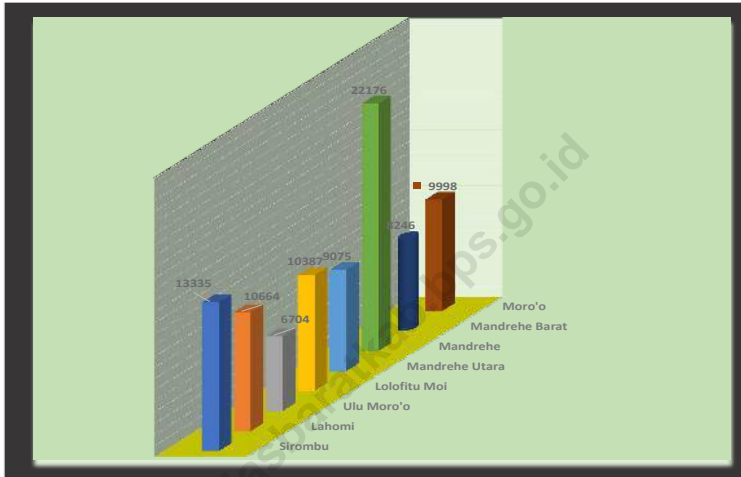
**Jumlah Penduduk Menurut Jenis Kelamin di Kabupaten Nias Barat, 2021**  
*Population by Sex in Nias Barat Regency, 2021*



Sumber/Source : BPS / BPS-Statistic Indonesia

**Gambar** 3.2  
**Figures**

**Jumlah Penduduk Menurut Kecamatan di Kabupaten Nias Barat, 2021**  
*Population by Subdistrict in Nias Barat Regency, 2021*



Sumber/Source : BPS / BPS-Statistic Indonesia

**3.1 PENDUDUK  
POPULATION**

**Tabel 3.1.1 Penduduk, Laju Pertumbuhan Penduduk, Distribusi Persentase Penduduk, Kepadatan Penduduk, Rasio Jenis Kelamin Penduduk Menurut Kecamatan di Kabupaten Nias Barat, 2021**  
*Population, Population Growth Rate, Percentage Distribution of Population, Population Density, and Population Sex Ratio by Subdistrict in Nias Barat Regency, 2021*

Kecamatan Subdistrict	Penduduk (ribu) Population (thousand)	Laju Pertumbuhan Penduduk per Tahun 2020–2021 Annual Population Growth Rate (%) 2020–2021
(1)	(2)	(3)
Sirombu	13 335	2,64
Lahomi	10 664	2,69
Ulu Moro'o	6 704	1,20
Lolofitu Moi	10 387	1,20
Mandrehe Utara	9 075	0,19
Mandrehe	22 176	0,60
Mandrehe Barat	8 246	1,20
Moro'o	9 998	1,20
<b>Nias Barat</b>	<b>90 585</b>	<b>0,88</b>

Lanjutan Tabel/Continued Table 3.1.1

Kecamatan Subdistrict	Persentase Penduduk Percentage of Total Population	Kepadatan Penduduk per km <sup>2</sup> Population Density per sq.km
(1)	(7)	(8)
Sirombu	14,72	112,26
Lahomi	11,77	120,65
Ulu Moro'o	7,40	234,57
Lolofitu Moi	11,47	192,92
Mandrehe Utara	10,02	229,40
Mandrehe	24,48	285,81
Mandrehe Barat	9,10	134,54
Moro'o	11,04	191,17
<b>Nias Barat</b>	<b>100</b>	<b>174,09</b>

Lanjutan Tabel/*Continued Table* 3.1.1

Kecamatan <i>Subdistrict</i>	Rasio Jenis Kelamin Penduduk <i>Population Sex Ratio</i>
(1)	(11)
Sirombu	99
Lahomi	93
Ulu Moro'o	93
Lolofitu Moi	92
Mandrehe Utara	97
Mandrehe	93
Mandrehe Barat	96
Moro'o	96
<b>Nias Barat</b>	<b>95</b>

Catatan/*Note*: Nilai Rasio Jenis Kelamin menyatakan jumlah penduduk laki-laki per 100 perempuan/ *The Sex Ratio states the number of males population per 100 females*

Sumber/*Source*: BPS, Proyeksi Interim 2021-2023/ *BPS-Statistics Indonesia, Interim Projections 2021-2023*

**Tabel**  
**Table** 3.1.2**Jumlah Penduduk Menurut Kelompok Umur dan Jenis Kelamin di Kabupaten Nias Barat, 2021**  
**Population by Age Groups and Sex in Nias Barat Regency, 2021**

Kelompok Umur Age Groups	Jenis Kelamin/Sex		Jumlah Total
	Laki-Laki Male	Perempuan Female	
(1)	(2)	(3)	(4)
0–4	4 357	4 208	8 565
5–9	5 032	4 724	9 756
10–14	5 259	5 071	10 330
15–19	5 384	5 009	10 393
20–24	4 872	4 799	9 671
25–29	3 583	3 718	7 301
30–34	3 455	3 746	7 201
35–39	2 734	3 008	5 742
40–44	2 480	2 790	5 270
45–49	1 783	2 147	3 930
50–54	1 427	1 831	3 258
55–59	1 186	1 665	2 851
60–64	993	1 470	2 463
65–69	765	1 182	1 947
70–74	522	683	1 205
75+	269	433	702
<b>Nias Barat</b>	<b>44 101</b>	<b>46 484</b>	<b>90 585</b>

Catatan/Note: Hasil Proyeksi Penduduk Interim 2020-2023 (pertengahan tahun/Juni)/ *The Result of Interim Population Projection 2020-2023 (mid year/June)*

Sumber/Source: BPS, Proyeksi Interim 2021-2023/ *BPS-Statistics Indonesia, Interim Projections 2021-2023*



**Tabel**  
**Table** 3.1.3

**Jumlah Akta Perkawinan yang Dikeluarkan menurut Kecamatan di Kabupaten Nias Barat, 2021**  
**Number of Marriage Certificate issued by Subdistrict in Nias Barat Regency, 2021**

Kecamatan Subdistrict	2021
(1)	(2)
Sirombu	123
Lahomi	105
Ulu Moro'o	61
Lolofitu Moi	110
Mandrehe Utara	116
Mandrehe	203
Mandrehe Barat	106
Moro'o	132
<b>Nias Barat</b>	<b>956</b>

Catatan/Note: ...

Sumber/Source: Dinas Kependudukan dan Pencatatan Sipil Kabupaten Nias Barat/ Department of Population and Civil Registry of Nias Barat Regency

**Tabel 3.1.4** Jumlah Akta Kelahiran yang Dikeluarkan menurut Bulan di Kabupaten Nias Barat, 2021  
**Number of Birth Certificate issued by Subdistrict in Nias Barat Regency, 2021**

Bulan Month	2021
(1)	(2)
Januari/ January	209
Februari/ February	251
Maret/ March	280
April/ April	285
Mei/ May	393
Juni/ June	656
Juli/ July	495
Agustus/ August	470
September/ September	473
Oktober/ October	380
November/ November	439
Desember/ December	201
<b>Nias Barat</b>	<b>4 532</b>

Catatan/Note: ...

Sumber/Source: Dinas Kependudukan dan Pencatatan Sipil Kabupaten Nias Barat/ Department of Population and Civil Registry of Nias Barat Regency

**Tabel**  
**Table** 3.1.5

**Jumlah Akta Kematian yang Dikeluarkan menurut Kecamatan di Kabupaten Nias Barat, 2021**  
**Number of Death Outlined Certificate issued by Subdistrict in Nias Barat Regency, 2021**

Kecamatan Subdistrict	2021
(1)	(2)
Sirombu	103
Lahomi	85
Ulu Moro'o	51
Lolofitu Moi	101
Mandrehe Utara	92
Mandrehe	180
Mandrehe Barat	68
Moro'o	87
<b>Nias Barat</b>	<b>767</b>

Catatan/Note: ...

Sumber/Source: Dinas Kependudukan dan Pencatatan Sipil Kabupaten Nias Barat/ Department  
Civil Registry of Nias Barat Regency

of Population and

### 3.2 KETENAGAKERJAAN EMPLOYMENT

**Tabel 3.2.1** Jumlah Penduduk Berumur 15 Tahun Keatas Menurut Jenis Kegiatan Selama Seminggu yang Lalu dan Jenis Kelamin di Kabupaten Nias Barat, 2021  
*Population Aged 15 Years and Over by Type of Activity During The Previous Week and Sex in Nias Barat Regency, 2021*

Kegiatan Utama <i>Main Activity</i>	Jenis Kelamin/Sex		
	Laki-Laki <i>Male</i>	Perempuan <i>Female</i>	Laki-Laki+ Perempuan <i>Male+Female</i>
(1)	(2)	(3)	(4)
<b>I. Angkatan Kerja/<i>Economically Active</i></b>	<b>21 171</b>	<b>23 216</b>	<b>44 387</b>
1. Bekerja/ <i>Working</i>	20 971	23 086	44 057
2. Pengangguran Terbuka/ <i>Unemployment</i>	200	130	330
<b>II. Bukan Angkatan Kerja/<i>Not Economically Active</i></b>	<b>3 947</b>	<b>5 746</b>	<b>9 693</b>
1. Sekolah/ <i>Attending School</i>	1 116	1 403	2 519
2. Mengurus Rumah Tangga/ <i>Housekeeping</i>	1 217	3 284	4 501
3. Lainnya/ <i>Others</i>	1 614	1 059	2 673
<b>Jumlah/<i>Total</i></b>	<b>25 118</b>	<b>28 962</b>	<b>54 080</b>

Sumber/*Source*: BPS, Survei Angkatan Kerja Nasional (Sakernas) Agustus/BPS-Statistics Indonesia, August National Labor Force Survey

**Tabel**  
**Table** 3.2.2

**Penduduk Berumur 15 Tahun ke Atas Menurut Pendidikan Tertinggi yang Ditamatkan dan Jenis Kegiatan Selama Seminggu yang Lalu di Kabupaten Nias Kota, 2021**  
*Population 15 Years of Age and Over by Educational Attainment and Type of Activity During the Previous Week in Nias Barat Regency, 2021*

Pendidikan Tertinggi yang Ditamatkan <sup>1</sup> <i>Educational Attainment<sup>1</sup></i>	Angkatan Kerja/Economically Active			Persentase Bekerja terhadap Angkatan Kerja <i>Percentage of Working to Economically Active</i>
	Bekerja <i>Working</i>	Pengangguran <sup>2</sup> <i>Unemployment<sup>2</sup></i>	Jumlah Angkatan Kerja <i>Total of Economically Active</i>	
(1)	(2)	(3)	(4)	(5)
0	20 352	77	20 429	45,85
1	8 677	0	8 677	19,55
2	10 033	212	10 245	22,6
3	4 995	41	5 036	11,25
<b>Jumlah/Total</b>	44 057	330	44 387	99,25

Lanjutan Tabel/*Continued Table 3.2.2*

Pendidikan Tertinggi yang Ditamatkan <sup>1</sup> <i>Educational Attainment <sup>1</sup></i>	Bukan Angkatan Kerja <i>Not Economically Active</i>	Jumlah <i>Total</i>	Persentase Angkatan Kerja terhadap Penduduk Usia Kerja <i>Percentage of Economically Active to Working Age Population</i>
(1)	(6)	(7)	(8)
0	5 002	25 431	37,78
1	2 131	10 808	16,05
2	2 134	12 379	18,94
3	426	5 462	9,31
<b>Jumlah/Total</b>	9 693	54 080	82,08

Catatan/Note: <sup>1</sup> 0. ≤ Sekolah Dasar (SD)/≤ *Primary School*  
 1. Sekolah Menengah Pertama/*Junior High School*  
 2. Sekolah Menengah Atas/*Senior High School*  
 3. Perguruan Tinggi/*Collage*  
<sup>2</sup> 1. Mencari pekerjaan/*Looking for work*  
 2. Mempersiapkan usaha/*Establishing a new business/firm*  
 3. Merasa tidak mungkin mendapat pekerjaan/*Feeling hopeless in looking for work (discouraged job seekers)*  
 4. Sudah punya pekerjaan tetapi belum mulai bekerja/*Having job already but not starting to work yet*

Sumber/Source: BPS, Survei Angkatan Kerja Nasional (Sakernas) Agustus/BPS-Statistics Indonesia, August National Labor Force Survey

**Tabel**  
**Table** 3.2.3

**Penduduk Berumur 15 Tahun Ke Atas yang Bekerja Selama Seminggu yang Lalu Menurut Status Pekerjaan Utama dan Jenis Kelamin di Kabupaten Nias Barat, 2021**  
*Population 15 Years of Age and Over who Worked During The Previous Week by Main Employment Status and Sex in Nias Barat Regency, 2021*

<b>Status Pekerjaan Utama</b> <i>Main Employment Status</i>	<b>Laki-Laki</b> <i>Male</i>	<b>Perempuan</b> <i>Female</i>	<b>Jumlah</b> <i>Total</i>
(1)	(2)	(3)	(4)
Berusaha sendiri <i>Own account worker</i>	729	1 923	2 652
Berusaha dibantu buruh tidak tetap/buruh tidak dibayar <i>Employer assisted by temporary worker/unpaid worker</i>	8 888	4 416	13 304
Berusaha dibantu buruh tetap/buruh dibayar <i>Employer assisted by permanent worker/paid worker</i>	50	0	50
Buruh/Karyawan/Pegawai/ <i>Employee</i>	4 678	2 941	7 619
Pekerja bebas <i>Casual worker</i>	1 174	151	1 325
Pekerja keluarga/tak dibayar <i>Family worker/unpaid worker</i>	5 452	13 655	19 107
<b>Jumlah/Total</b>	<b>20 971</b>	<b>23 086</b>	<b>44 057</b>

Sumber/Source: BPS, Survei Angkatan Kerja Nasional (Sakernas) Agustus/BPS-Statistics Indonesia, August National Labor Force Survey

**Tabel** 3.2.4 **Jumlah Pencari Kerja Menurut Tingkat Pendidikan yang Ditamatkan di Kabupaten Nias Barat, 2021**  
**Table** 3.2.4 **Number of Work Seeker by Education Finished in Nias Barat Regency, 2021**

Tingkat Pendidikan Education Level	2021
(1)	(2)
Tidak/Belum Pernah Sekolah <i>No Schooling</i>	-
Tidak/Belum Tamat SD <i>Not Yet Completed Primary School</i>	-
Sekolah Dasar <i>Primary School</i>	-
Sekolah Menengah Pertama <i>Junior High School</i>	-
Sekolah Menengah Atas <i>Senior High School</i>	103
Sekolah Menengah Atas Kejuruan <i>Vocational Senior High School</i>	123
Diploma I/II/III/Akademi <i>Diploma I/II/III/Academy</i>	87
<b>Jumlah/Total</b>	<b>313</b>

Sumber/Source: Dinas Perdagangan, Ketenagakerjaan, dan Koperasi Kabupaten Nias Barat/  
 Department Manpower and Cooperatives of Nias Barat Regency



**Tabel**  
**Table** 3.2.5

**Jumlah Jasa Sosial Kemasyarakatan di Kabupaten Nias Barat, 2021**  
**Number of Social Services in Nias Barat Regency, 2021**

Jasa Sosial Kemasyarakatan <i>Social Service of Social</i>	Jumlah (satuan) <i>Total (unit)</i>	Anggota (orang) <i>Member (people)</i>
(1)	(2)	(3)
1. Organisasi Sosial <i>Social Organization</i>		
a. Panti Asuhan <i>Orphanage</i>	2	86
b. Panti Jompo <i>Nursing Home</i>	-	-
2. Organisasi Bantuan Kemanusiaan <i>Humanitarian Aid Organizations</i>		
a. Kelompok Usaha Bersama (KUBE) <i>Group Joint (Data Tahun 2018)</i>	45	450
b. Komunitas Adat Terpencil (KAT) <i>Isolated Traditional Community</i>	-	-

Sumber/Source: Dinas Sosial Kabupaten Nias Barat/ Department Social of Nias Barat Regency

**Tabel**  
**Table** 3.2.6

**Jumlah Panti Asuhan menurut Kecamatan di Kabupaten Nias Barat, 2021**  
**Number of Charitable Institution by Subdistrict in Nias Barat Regency, 2021**

Kecamatan Subdistrict	Pemerintah State			Swasta dan Subsidi Private and Subsidized		
	Jumlah Total	Kapasitas Capacity	Penghuni Occupant	Jumlah Total	Kapasitas Capacity	Penghuni Occupant
(1)	(2)	(3)	(4)	(5)	(6)	(7)
Sirombu	-	-	-	1	-	11
Lahomi	-	-	-	1	-	75
Ulu Moro'o	-	-	-	-	-	-
Lolofitu Moi	-	-	-	-	-	-
Mandrehe Utara	-	-	-	-	-	-
Mandrehe	-	-	-	-	-	-
Mandrehe Barat	-	-	-	-	-	-
Moro'o	-	-	-	-	-	-
<b>Nias Barat</b>	-	-	-	<b>2</b>	-	<b>86</b>

Sumber/Source: Dinas Sosial Kabupaten Nias Barat/ Department Social of Nias Barat Regency

**Tabel** 3.2.7  
**Table**

**Jumlah Penyandang Masalah Kesejahteraan Sosial menurut Kecamatan di Kabupaten Nias Barat, 2021**  
**Number of Social Welfare Problem by Subdistrict in Nias Barat Regency, 2021**

Kecamatan <i>Subdistrict</i>	Jumlah Penyandang Masalah Kesejahteraan Sosial <i>Number of Social Welfare Problem</i>						Wanita Rawan Tindak Kekerasan <i>Women Prone to Violence</i>
	Balita Terlantar <i>Abandoned Toddler</i>	Anak Terlantar <i>Waif</i>	Anak Jalanan <i>Street Children</i>	Anak Jermal <i>Children Jermals</i>	Anak Nakal <i>Son Naughty</i>	Korban Narkotika <i>Narcotics Victims</i>	
(1)	(2)	(3)	(4)	(5)	(6)	(7)	
Sirombu	-	11	-	-	-	-	-
Lahomi	-	75	-	-	-	-	-
Ulu Moro'o	-	-	-	-	-	-	-
Lolofitu Moi	-	-	-	-	-	-	-
Mandrehe Utara	-	-	-	-	-	-	-
Mandrehe	-	-	-	-	-	-	-
Mandrehe Barat	-	-	-	-	-	-	-
Moro'o	-	-	-	-	-	-	-
<b>Nias Barat</b>	<b>-</b>	<b>86</b>	<b>-</b>	<b>-</b>	<b>-</b>	<b>-</b>	<b>-</b>

Sumber/Source: Dinas Sosial Kabupaten Nias Barat/ Department Social of Nias Barat Regency

<https://niasbaratkab.bps.go.id>

**SOSIAL DAN KESEJAHTERAAN RAKYAT**

Social and Welfare

**Jumlah Dokter****25 orang**

Sumber/Source: Dinas Kesehatan Kabupaten  
Nias Barat/ Health Office of Nias Barat Regency





**PENJELASAN TEKNIS****TECHNICAL NOTES**

- |  |   |
|--|---|
| <p>1. Tidak/belum pernah sekolah adalah mereka yang tidak pernah atau belum pernah terdaftar dan tidak pernah atau belum pernah aktif mengikuti pendidikan di suatu jenjang pendidikan formal. Termasuk juga yang tamat/belum tamat taman kanak-kanak tetapi tidak melanjutkan ke sekolah dasar.</p> | <p>1. <i>Not/never attending school is someone who has never attended or never been registered in a formal education, such as primary, secondary, and tertiary education. Those who just completed kindergarten are considered as never attended school.</i></p>  |
| <p>2. Masih bersekolah adalah mereka yang terdaftar dan aktif mengikuti pendidikan formal dan nonformal (Paket A, B, atau C), baik pendidikan dasar, menengah maupun pendidikan tinggi. Bagi mahasiswa yang sedang cuti dianggap masih bersekolah.</p>   | <p>2. <i>Attending school is someone who is currently attending primary, secondary, or tertiary education, including package A, package B, or package C. College student who postpones his/her study is considered as attending school</i></p>  |
| <p>3. Tidak bersekolah lagi adalah mereka yang pernah terdaftar dan aktif mengikuti pendidikan di suatu jenjang pendidikan formal dan nonformal (Paket A, B, atau C), tetapi pada saat pencacahan tidak lagi terdaftar dan tidak aktif mengikuti pendidikan.</p>                                     | <p>3. <i>Not attending school anymore is someone who had enrolled and participated in formal and non-formal education in the past including package A, package B, or package C, but currently does not attend school.</i></p>   |
| <p>4. Tamat sekolah adalah menyelesaikan pelajaran yang ditandai dengan lulus ujian akhir pada kelas atau tingkat terakhir suatu jenjang pendidikan di sekolah negeri maupun swasta dengan mendapatkan tanda tamat belajar/ijazah. Seseorang yang belum mengikuti pelajaran</p>                      | <p>4. <i>Completed particular level of education is someone who has completed particular level of education in private or public school and accepting graduation certificate. Someone who has never attended the highest grade but passed the final exam is considered as completed particular level of</i></p> |

pada kelas tertinggi tetapi telah mengikuti ujian akhir dan lulus dianggap tamat sekolah.

5. Dapat membaca dan menulis artinya dapat membaca dan menulis kata-kata/kalimat sederhana dengan suatu aksara tertentu.

6. Jalur Pendidikan di Indonesia terdiri atas 1) pendidikan formal, 2) pendidikan nonformal, dan 3) pendidikan informal yang ketiganya dapat saling melengkapi dan memperkaya (Undang-Undang No, 20 Tahun 2013 tentang Sistem Pendidikan Nasional).

7. Jenjang Pendidikan Formal terdiri atas pendidikan dasar, pendidikan menengah, dan pendidikan tinggi, Jenis pendidikan yang diajarkan mencakup pendidikan umum, kejuruan, akademik, profesi, vokasi, keagamaan dan khusus.

a. Pendidikan Dasar berbentuk Sekolah Dasar (SD) dan Madrasah Ibtidaiyah (MI atau bentuk lain yang sederajat serta Sekolah Menengah Pertama (SMP) dan Madrasah Tsanawiyah (MTs), atau bentuk lain yang sederajat.

b. Pendidikan Menengah berbentuk Sekolah Menengah Atas (SMA), Madrasah Aliyah (MA),

*education.*

5. *Able to read and write is the ability to read and write at least a simple sentence in any letter of alphabets.*

6. *The Education System in Indonesia consists of 1) a formal education, 2) non-formal education, and 3) informal education that all three can be complementary and enriching (Law No, 20 Year 2013 about The National Education System).*

7. *The Formal Education Level consists of primary education, secondary education, and high education, The kind of education that taught consists of general education, vocational, academic, professional, religious and specific education.*

*a. The Primary Education consists of Elementary School and Islamic Elementary School or other equivalent forms and Junior High School and MTs, or other equivalent forms.*

*b. The Secondary Education consists of the senior high school, MA, Vocational School, and*



Sekolah Menengah Kejuruan (SMK), dan Madrasah Aliyah Kejuruan (MAK), atau bentuk lain yang sederajat.

*Vocational Madrasah Aliyah, or other equivalent forms.*

c. Pendidikan Tinggi merupakan jenjang pendidikan setelah pendidikan menengah yang mencakup program pendidikan diploma, sarjana, magister, spesialis, dan doktor yang diselenggarakan oleh perguruan tinggi, Perguruan tinggi dapat berbentuk akademi, politeknik, sekolah tinggi, institut, atau universitas.

*c. The High Education consists of the education level after the secondary education that consists of diplomas, bachelor, master, specialist, and doctoral degrees that are held by the college, The colleges can be academy, polytechnic, high school, institute, or university.*

8. Rumah Sakit adalah tempat pemeriksaan dan perawatan kesehatan, biasanya berada di bawah pengawasan dokter/tenaga medis, yang melayani penderita yang sakit untuk berobat rawat jalan atau rawat inap.

8. *Hospital is a place for health check, usually controlled/supervised by doctors/medical personnel to serve the ill patients to get outpatient or inpatient treatment services.*

9. Rumah Sakit Bersalin adalah rumah sakit khusus untuk persalinan, dilengkapi pelayanan spesialis pemeriksaan kehamilan, persalinan, rawat inap dan rawat jalan ibu dan anak yang berada di bawah pengawasan dokter spesialis kandungan.

9. *Maternity Hospital is a specialized hospital for childbirth, has specialist inspection service to pregnancy, childbirth, hospitalization and outpatient for mothers and children that is under the supervision of an obstetrician.*

10. Rumah Bersalin adalah sarana pelayanan kesehatan dengan izin sebagai rumah bersalin, dilengkapi pelayanan pemeriksaan kehamilan,

10. *Maternity House is health care facility with a license as a maternity house, equipped with prenatal care, childbirth and examination of mothers and children which is*

persalinan serta pemeriksaan ibu dan anak yang berada di bawah pengawasan bidan senior.

*under the supervision of a senior midwife.*

11. Poliklinik adalah sarana kesehatan yang dipakai untuk pelayanan berobat jalan, biasanya berada di bawah pengawasan dokter/tenaga medis.

11. *Polyclinic is a health facility in which to get outpatient services, usually under the control of doctor/medical personnel.*

12. Puskesmas (Pusat Kesehatan Masyarakat) adalah unit pelaksana teknis dinas kesehatan kabupaten/kota yang mempunyai fungsi utama sebagai penyelenggara pelayanan kesehatan tingkat pertama. Wilayah kerja puskesmas maksimal adalah satu kecamatan dan untuk dapat menjangkau wilayah kerjanya, puskesmas mempunyai jaringan pelayanan yang meliputi unit Puskesmas Pembantu (Pustu), unit Puskesmas Keliling (Puskel), dan unit bidan desa/komunitas (Peraturan Menteri Kesehatan RI No, 75 Tahun 2014 Tentang Pusat Kesehatan Masyarakat).

12. *Public Health Center is technical implementation unit of regency health department that have the primary function as a first-level health care providers, The working area standard of public health center is one. Subdistrict and to reach their working areas, public health centers have a service network covering subsidiary of public health center, mobile public health center units, and midwife units (Regulation of the Minister of Health of Indonesia Number 75 Year 2014 about Public Health Center).*

13. Apotek adalah suatu tempat tertentu yang digunakan untuk melakukan pekerjaan kefarmasian, dan penyaluran/penjualan obat atau bahan farmasi dan perbekalan kesehatan lainnya kepada masyarakat yang dikelola oleh tenaga apoteker (Peraturan Menteri Kesehatan RI No, 1332 Tahun 2002 Tentang Perubahan Atas Peraturan Menteri Kesehatan

13. *Pharmacy is a specific place that is used for pharmaceutical jobs, and distribution/sale of drugs/pharmaceuticals and other medical supplies to people that are administered by trained pharmacist (Regulation of the Minister of Health of Indonesia Number 1332 Year 2002 about the Changes of Regulation of the Minister of Health of Indonesia Number 22/MENKES/*

RI No, 922/MENKES/PER/X/1993  
Tentang Ketentuan dan Tata Cara  
Pemberian Izin Apotek).

*PER/X/1993 about Pro-vision and  
Procedures for Administration of  
Licensed Pharmacies).*

14. Imunisasi adalah memasukkan kuman atau racun penyakit tertentu yang sudah dilemahkan (vaksin) ke dalam tubuh dengan cara disuntik atau diminum (diteteskan dalam mulut) dengan maksud agar terjadi kekebalan tubuh terhadap penyakit tersebut.
15. Keluhan kesehatan adalah keadaan seseorang yang mengalami gangguan kesehatan atau kejiwaan, baik karena penyakit akut, penyakit kronis, kecelakaan, kriminal, atau hal lain.
16. Mengobati sendiri adalah upaya oleh anggota rumah tangga/keluarga dengan melakukan pengobatan sendiri tanpa datang ke tempat fasilitas kesehatan atau memanggil dokter/petugas kesehatan ke rumahnya (misal minum obat modern, jamu, kerokan, kompres, kop, pijat) agar sembuh atau menjadi lebih ringan keluhan kesehatannya.
17. Angka penemuan kasus tuberkulosis adalah jumlah kasus baru tuberkulosis (TB) dan kasus TB yang didiagnosis kambuh yang diobati dalam program penanggulangan TB nasional dan dilaporkan kepada WHO, dibagi
14. *Immunization is putting enervated microbe of a certain disease into human body by injection or drinking (dropping into mouth) to make the body immune to that disease.*
15. *Health complaint is a condition where a person has health or mental problems because of acute illness, chronically illness, accident, crimes, or others.*
16. *Self treatment is an effort of household members/family to have a health treatment by themselves without visiting health facilities or a doctor/health personnel (for instance, by taking modern medicine, herb medicine, chief with a coin, compress, cupping suction, massage) in order to recover from illness or reduce the health complaint.*
17. *The case detection rate for all forms of tuberculosis is the number of new and replase tuberculosis cases diagnosed and treated in national tuberculosis control programmes and notified to WHO, divided by WHO's estimate of the number*

dengan perkiraan WHO terhadap jumlah kasus insiden tuberkulosis pada tahun yang sama, dinyatakan sebagai persentase.

*of incident tuberculosis cases for the same year, expressed as a percentage.*

18. Angka keberhasilan pengobatan tuberkulosis smear positive/Basil Tahan Asam (BTA) positif adalah proporsi (dinyatakan sebagai persentase) kasus TB BTA positif yang terdaftar di bawah program pengendalian TB nasional pada tahun tertentu yang dinyatakan berhasil menyelesaikan pengobatan, Dengan atau tanpa bukti bakteriologi keberhasilan ("sembuh" dan "menyelesaikan pengobatan" masing-masing).
  19. Kasus kumulatif AIDS adalah kumulatif kasus AIDS sampai dengan referensi waktu tertentu.
  20. BCG (Bacillus Calmette Guerin) merupakan vaksinasi untuk mencegah penyakit TBC, diberikan pada bayi baru lahir atau anak, dengan suntikan pada kulit pangkal lengan atas. Bekas suntikan kemudian akan membentuk tonjolan kecil jaringan parut pada kulit lengan atas, Suntikan BCG diberikan kepada anak sebanyak 1 kali.
  21. DPT (Difteri, Pertusis, Tetanus) merupakan vaksin untuk mencegah penyakit Difteri, Pertusis, dan Tetanus yang diberikan pada bayi berumur 3
18. *The treatment success rate for new pulmonary smear-positive tuberculosis cases is the proportion (expressed as a percentage) of new smear-positive tuberculosis cases registered under a national tuberculosis control programme in a given year that successfully completed treatment, With or without bacteriological evidence of succes ("cured" and "treatment completed" respectively).*
  19. *Cummulative AIDS case is cummulative AIDS cases with reference to a particular time.*
  20. *BCG (Bacillus Calmette Guerin) is a vaccine to prevent TBC disease, given to newborns or children, by injection at the base of the skin of the upper arm. Injection site will form little bumps of scar tissue in the skin of the upper arm, BCG injections given to children 1 times.*
  21. *DPT (Diphtheria, Pertussis, Tetanus) is a vaccine to prevent the diphtheria, pertussis, and tetanus disease, given to infants aged 3 months and above, with a shot*

bulan ke atas, dengan suntikan pada paha, diulang 1 bulan dan 2 bulan kemudian, sehingga suntikan imunisasi DPT lengkap pada balita berjumlah 3 kali (kadang-kadang selang waktu antar suntikan bisa lebih dari 1 bulan)

*in the thigh, repeated one month and two months later, so that the complete DPT immunization shots at toddler totaling 3 times (sometimes the time interval between injections can be more than 1 month).*

22. Luas lantai adalah luas lantai yang ditempati dan digunakan untuk keperluan sehari-hari (sebatas atap).

22. *Floor area is the total area which is occupied and utilized daily.*

23. Air leding adalah sumber air yang berasal dari air yang telah melalui proses penjernihan dan penyehatan sebelum dialirkan kepada konsumen melalui instalasi berupa saluran air, Sumber air ini biasanya diusahakan oleh PAM/ PDAM/ BPAM, Termasuk dalam hal ini air leding yang didapat secara eceran.

23. *Pipe water is a water source that comes from water that has been through a process of purification and sanitation before distribute to consumers through an instalation of water lines, This water source is usually distributed by PAM/ PDAM/ BPAM, This include a pipe water that sold at retail.*

24. Sumur terlindung adalah air yang berasal dari dalam tanah yang digali dan lingkaran sumur tersebut dilindungi oleh tembok paling sedikit 0,8 meter di atas tanah dan 3 meter ke bawah tanah, serta ada lantai semen sejauh 1 meter dari lingkaran sumur.

24. *Protected wells is water that comes from the soil were excavated and the circumference of the well was protected by walls at least 0,8 meters above ground and 3 meters underground, and cement floor as far as 1 meter from the well circumference.*

25. Status penguasaan bangunan tempat tinggal milik sendiri adalah jika tempat tinggal tersebut pada waktu pencacahan betul-betul sudah milik kepala

25. *Own ownership property status is a status of dwelling occupied belongs to the head of household or one of the household member. Houses bought through bank*

rumah tangga atau salah seorang anggota rumah tangga. Rumah yang dibeli secara angsuran melalui kredit bank atau rumah dengan status sewa beli dianggap rumah milik sendiri.

*credit or houses with leasing status were also categorized as an own property.*

26. Peristiwa tindak pidana yang dilaporkan ialah setiap peristiwa yang diterima kepolisian dari laporan masyarakat, atau peristiwa dimana pelakunya tertangkap tangan oleh kepolisian.

26. *Reported crime incidence includes all criminal cases reported and received by police office, and all crimes caught by police.*

27. Jumlah tindak pidana menggambarkan jumlah kasus tindak pidana yang terjadi pada kurun waktu tertentu.

27. *Crime total refers to the number of criminal cases occurring during a given period.*

28. Resiko penduduk terjadi tindak pidana per 100,000 penduduk

28. *Crime rate*

$$= (\text{Jumlah tindak pidana tahun } t) / (\text{Jumlah penduduk tahun } t) \times 100,000$$

$$= (\text{Number of criminal cases year } t) / (\text{Total population year } t) \times 100,000$$

Resiko penduduk terjadi tindak pidana per 100,000 penduduk mengindikasikan peluang penduduk berisiko terkena tindak pidana, Biasanya dinyatakan dalam setiap 100,000 penduduk.

*Crime rate indicates the probability of population exposed to risk of crime, expressed in every 100,000 people.*

29. Selang waktu terjadi tindak pidana tahun t

29. *Crime clock*

$$= (365 \times 24 \times 60 \times 60) / (\text{Jumlah tindak pidana tahun } t) \times (\text{detik})$$

$$= (365 \times 24 \times 60 \times 60) / (\text{Number of criminal cases year } t) \times (\text{second})$$

Selang waktu terjadi tindak pidana tahun t mengindikasikan selang waktu terjadinya satu tindak kejahatan dengan kejahatan yang lain.

*Crime clock indicates the time interval of occurrence between one crime to another crime.*

30. Persentase penyelesaian tindak pidana

= (Jumlah tindak pidana @yang diselesaikan) / (Jumlah peristiwa tindak pidana yang dilaporkan) × 100%

30. *Crime clearance rate*

*=(Number of cleared @criminal cases)/(Number of reported criminal cases)×100%*

Persentase penyelesaian peristiwa tindak pidana menyatakan persentase penyelesaian tindak pidana oleh polisi. Suatu tindak pidana dinyatakan sebagai kasus yang selesai di tingkat kepolisian, apabila:

*Crime clearance rate refers to percentage of crime clearance by police. A criminal case is categorized as a cleared case by police, if:*

1. berkas perkaranya sudah siap untuk diserahkan atau telah diserahkan kepada kejaksaan;
2. dalam hal delik aduan, pengaduannya dicabut dalam tenggang waktu yang telah ditentukan menurut undang-undang;
3. telah diselesaikan oleh kepolisian berdasarkan asas plichmatigheid (kewajiban berdasarkan kewenangan hukum);
4. kasus yang dimaksud tidak termasuk kompetensi kepolisian;

1. *All documents are ready to submit or already submitted to justice court;*
2. *In the case of attense that warrants complaint, the complaint was withdraw within a given period state in the law;*
3. *The case was cleared by police based on the principle of plichmatigheid (obligation on the basis of law outhority);*
4. *The case was not the responsibility of police office*

5. tersangka meninggal dunia;
  6. kasus kadaluwarsa.
31. Bencana Alam adalah peristiwa atau serangkaian peristiwa yang mengancam dan mengganggu kehidupan / penghidupan masyarakat yang disebabkan oleh faktor alam antara lain berupa gempa bumi, tsunami, gunung meletus, banjir, kekeringan, angin topan, dan tanah longsor sehingga mengakibatkan kerugian materi maupun non-materi.
  32. Korban meninggal adalah orang yang dilaporkan tewas atau meninggal dunia akibat bencana.
  33. Korban hilang adalah orang yang dilaporkan hilang atau tidak ditemukan atau tidak diketahui keberadaannya setelah terjadi bencana.
  34. Korban luka/sakit adalah orang yang mengalami luka-luka atau sakit, dalam keadaan luka ringan, luka sedang maupun luka parah/berat, baik yang berobat jalan maupun rawat inap.
  35. Rusak Berat adalah kriteria kerusakan yang mengakibatkan bangunan roboh atau sebagian besar komponen struktur rusak.
5. *The suspect died;*
  6. *The case was out of date.*
31. *Natural Disaster is an event or series of events that threaten and disrupt the lives and livelihoods caused by natural factors such as: earthquake, tsunami, volcanic eruption, flood, flash flood, drought, typhoon/cyclone, and landslide so it can lead to result in loss of material and nonmaterial.*
  32. *Fatality is a person reported killed or death in the wake of a disaster.*
  33. *Missing person is a person reported missing or who cannot be located or who cannot be accounted for in the wake of a disaster.*
  34. *Casualty is a person suffering injury or illness, in a state of light injury, moderate injury, or heavy injury, which is undergoing treatment as either an outpatient or inpatient.*
  35. *Severely damaged is the criteria of damage that resulted most buildings collapsed or damaged its structural components.*



36. Rusak sedang adalah kriteria kerusakan yang mengakibatkan sebagian kecil komponen struktur rusak, dan komponen penunjang rusak namun bangunan masih tetap berdiri.
36. *Damaged is the criteria of damage that resulted defective fraction of structural components and supporting components damaged, but the building still stands.*
37. Rusak ringan adalah kriteria kerusakan yang mengakibatkan sebagian komponen struktur retak (struktur masih bisa digunakan) dan bangunan masih tetap berdiri.
37. *Lightly damaged is the criteria of damage that resulted partially cracked structural components, but the structure still can be used and the building still stands.*
38. Untuk mengukur kemiskinan, BPS menggunakan konsep kemampuan memenuhi kebutuhan dasar (basic needs approach). Dengan pendekatan ini, kemiskinan dipandang sebagai ketidakmampuan dari sisi ekonomi untuk memenuhi kebutuhan dasar makanan dan bukan makanan yang diukur dari sisi pengeluaran. Metode yang digunakan adalah menghitung Garis Kemiskinan (GK), yang terdiri dari dua komponen yaitu Garis Kemiskinan Makanan (GKM) dan Garis Kemiskinan Non-Makanan (GKNM), Penghitungan Garis Kemiskinan dilakukan secara terpisah untuk daerah perkotaan dan perdesaan.
38. *To measure poverty, BPS-Statistics Indonesia has used the concept of basic needs approach. Therefore, poverty is viewed as economic inability to fulfill food and non-food basic needs which are measured by consumption/expenditure. The method used is calculating poverty line, which consists of two components that are Food Poverty Line (FPL) and Non-Food Poverty Line (NFPL), The poverty line was calculated separately for urban and rural areas.*
39. Penduduk miskin adalah penduduk yang memiliki rata-rata pengeluaran per kapita per bulan di bawah Garis Kemiskinan.
39. *A person whose expenditure per capita per month is below the poverty line is considered to be poor.*

40. Garis Kemiskinan Makanan (GKM) merupakan nilai pengeluaran kebutuhan minimum makanan yang disetarakan dengan 2,100 kkalori per kapita per hari. Garis Kemiskinan Non-Makanan (GKNM) adalah kebutuhan minimum untuk perumahan, sandang, pendidikan, kesehatan, dan kebutuhan dasar lainnya
40. *The Food Poverty Line refers to the daily minimum requirement of 2,100 kcal per capita per day. The Non-Food Poverty Line refers to the minimum requirement for household necessities for clothing, education, health, and other basic individual needs.*
41. Ukuran Kemiskinan
41. *Poverty Measures*
- a. Head Count Index (HCI-P0) adalah persentase penduduk miskin yang berada di bawah Garis Kemiskinan (GK).
- a. *Head Count Index (HCI-P0) simply measures the percentage of the population that is counted as poor, often denoted by P0.*
- b. Indeks Kedalaman Kemiskinan (PovertyGapIndex-P1) merupakan ukuran rata-rata kesenjangan pengeluaran masing-masing penduduk miskin terhadap garis kemiskinan, Semakin tinggi nilai indeks, semakin jauh rata-rata pengeluaran penduduk dari garis kemiskinan.
- b. *Poverty Gap Index-P1 measures the extent to which individuals fall below the poverty line (the poverty gaps) as a proportion of the poverty line, Higher value of the index shows that the gap between average expenditure of the poor and the poverty line is wider.*
- c. Indeks Keparahan Kemiskinan (Poverty Severity Index-P2) memberikan gambaran mengenai penyebaran pengeluaran di antara penduduk miskin. Semakin tinggi nilai indeks, semakin tinggi ketimpangan pengeluaran di antara penduduk miskin. Foster-Greer-Thorbecke (1984) merumuskan suatu ukuran yang digunakan untuk mengukur tingkat kemiskinan sebagai
- c. *Poverty Severity Index-P2 describes inequality among the poor. This is simply a weighted sum of poverty gaps (as a proportion of the poverty line), where the weights are the proportionate poverty gaps themselves. Hence, by squaring the poverty gap index, the measure implicitly puts more weight on observations that fall well below the poverty line. Higher value of the index shows that inequality among*

berikut:

$$P_a = \frac{1}{n} \sum_{i=1}^q \left[ \frac{z - y_i}{z} \right]^a$$

dimana:

a= 0, 1, 2

z= Garis kemiskinan

yi= Rata-rata pengeluaran perkapita sebulan penduduk yang berada di bawah garis kemiskinan (i=1,2,...,q),  $y_i < z$

q= Banyaknya penduduk yang berada di bawah garis kemiskinan

n= Jumlah penduduk

Jika a=0, diperoleh Head Count Index (P0), jika a=1 diperoleh indeks kedalaman kemiskinan (Poverty Gap Index-P1) dan jika a=2 disebut indeks keparahan kemiskinan (Poverty Severity Index-P2).

*the poor is higher.*

*Foster-Greer-Thorbecke (1984) developed poverty measures that may be written as:*

$$P_a = \frac{1}{n} \sum_{i=1}^q \left[ \frac{z - y_i}{z} \right]^a$$

*where:*

*a= 0, 1, 2*

*z= the poverty line*

*yi= Average expenditure per capita per month of the poor (i=1,2,...,q),  $y_i < z$*

*q= the number of poor*

*n= the total population*

*If a=0 is obtained Head Count Index (P0), if a=1 is obtained Poverty Gap Index-P1, and if a=2 is obtained Poverty Severity Index-P2.*

42. Indeks Pembangunan Manusia (IPM) menjelaskan bagaimana penduduk dapat mengakses hasil pembangunan dalam memperoleh pendapatan, kesehatan, pendidikan dan sebagainya. IPM diperkenalkan oleh UNDP pada tahun 1990 dan dipublikasikan secara berkala dalam laporan tahunan Human Development Report. IPM dibentuk oleh 3 (tiga) dimensi dasar: umur panjang dan hidup sehat; pengetahuan; dan standar hidup layak.

42. *The Human Development Index (HDI) explains how people can access development results in obtaining income, health, education and so forth. HDI was introduced by United Nations Development Programme (UNDP) in 1990 and published periodically in the annual report of the Human Development Report. HDI was formed by three basic dimensions: a long and healthy life; knowledge; and a decent standard of living.*

**ULASAN**

**DESCRIPTION**

**Pendidikan**

**Education**

Pendidikan merupakan salah satu indikator tingkat kesejahteraan penduduk dalam suatu daerah. Semakin tinggi dan merata tingkat pendidikan suatu daerah, semakin maju daerah tersebut. Pada tahapan tertentu tingkat pendidikan dapat meningkatkan status sosial dalam kehidupan penduduk.

*Education is one indicator of the welfare of the population in an area, The higher the level of education and equal an area, the more developed areas. At certain stages can increase the education level of social status in the life of the population.*

Pemerataan kesempatan pendidikan senantiasa diupayakan melalui penyediaan sarana dan prasarana belajar seperti gedung sekolah baru dan penambahan tenaga pengajar mulai dari tingkat pendidikan terendah sampai jenjang tertinggi.

*Equal access constantly pursued through the provision of facilities and infrastructure such as new school buildings and additions faculty ranging from the lowest level to the highest level of education.*

Angka Partisipasi Murni (APM) adalah Proporsi dari penduduk kelompok usia sekolah tertentu yang sedang bersekolah tepat di jenjang pendidikan yang seharusnya (sesuai antara umur penduduk dengan ketentuan usia bersekolah di jenjang tersebut) terhadap penduduk kelompok usia sekolah yang bersesuaian. Nilai APM untuk jenjang pendidikan SMA di Kabupaten Nias Barat pada tahun 2021 adalah 79,21.

*Net Enrollment Rate is Proportion of the population of a certain school age who is currently attending the appropriate level of education (according to the age of the population and the stipulated age at school at that level) to the population of the corresponding school age group. The NER value for high school education in West Nias Regency in 2021 is 79.21.*

Ketersediaan fasilitas Pendidikan di Kabupaten Nias Barat masih jauh dari yang diharapkan baik dari segi jumlah gedung sekolah, jumlah tenaga pendidik/guru, dan fasilitas-fasilitas

*The availability of education in Nias Barat Regency is still much to be desired in terms of both the number of school buildings, the number of educators/ teachers, and other supporting facilities.*

pendukung lainnya.

Jumlah seluruh murid SD selama tahun pelajaran 2020/2021 tercatat sebanyak 12.360 orang. Sementara untuk jumlah guru sebanyak 1.524 orang yang tersebar di 107 sekolah di seluruh kecamatan yang terdapat di Kabupaten Nias Barat.

Untuk tingkatan Sekolah Lanjutan Tingkat Pertama (SLTP) tahun pelajaran 2020\2021 terdapat 39 sekolah. Banyaknya murid SMP tercatat sebanyak 6.706 orang, sementara jumlah guru sebanyak 840 orang dengan rasio perbandingan antara murid dan guru sebesar 7,23.

Di Kabupaten Nias Barat terdapat Sekolah Menengah Atas (SMA) sebanyak 15 sekolah dan Sekolah Menengah Kejuruan (SMK) sebanyak 13 sekolah. Banyaknya murid SMA seluruhnya baik negeri maupun swasta adalah 3.883 orang, sementara jumlah guru sebanyak 275 orang dengan rasio perbandingan antara murid dan guru sebesar 14,12. Banyaknya murid SMK seluruhnya baik negeri maupun swasta adalah 2.388 orang, sementara jumlah guru sebanyak 237 orang yang tersebar di seluruh kecamatan dengan rasio perbandingan antara murid dan guru sebesar 10,07.

*The total number of primary school students throughout the school year in 2020/2021, there were 12.360 people. As for the number of teachers as many as 1.524 people which spread at 107 Schools in All Subdistrict in Nias Barat Regency*

*For levels of Junior High School (JSS) in the academic year 2020/2021 there were 39 schools. The number of junior high school students, there were 6,706, while the number of teachers as many as 840 people with a ratio between students and teachers by 7,23.*

*In Nias Barat Regency, there are 15 Senior High Schools (SHS) and 13 Vocational High Schools (VHS). The number of high school students entirely both public and private are 3,883 people, while the number of teachers was 275 people with a between students-teachers ratio of 14,12. The number of VHS students, both public and private entirety was 2,388 people, while the number of teachers was 237 people, spread across Subdistricts with a student-teacher ratrio of 10,07.*

## Kesehatan

Program pembangunan kesehatan diarahkan untuk meningkatkan kualitas sumber daya manusia serta kualitas kehidupan dan usia harapan hidup serta mempertinggi kesadaran masyarakat akan pentingnya hidup sehat. Peningkatan fasilitas kesehatan di Kabupaten Nias Barat terus diupayakan dengan tujuan untuk memudahkan masyarakat dalam memperoleh pelayanan kesehatan, di samping itu tersedia Puskesmas dan Puskesmas Pembantu di setiap Kecamatan di Kabupaten Nias Barat.

Tingkat kesehatan masyarakat merupakan salah satu faktor yang sangat mempengaruhi tercapai atau tidaknya pembangunan di suatu wilayah. Semakin tinggi derajat kesehatan masyarakat suatu daerah, maka semakin baik Sumber Daya Manusia yang dimiliki. Tingginya Angka Kematian Ibu dan Bayi serta banyaknya masyarakat yang mengalami keluhan kesehatan, mencerminkan rendahnya derajat kesehatan suatu daerah.

Secara umum faktor-faktor yang mempengaruhi tinggi rendahnya derajat kesehatan masyarakat adalah kurangnya sarana kesehatan, sanitasi dan lingkungan yang tidak sehat, serta rendahnya konsumsi makanan bergizi. Untuk itu Pemerintah Daerah Kabupaten Nias Barat senantiasa berupaya untuk meningkatkan kesadaran masyarakat dalam

## Health

*Health development programs geared towards improving the quality of human resources and the quality of life and life expectancy as well as heighten public awareness of the importance of healthy living. Improved health facilities in Nias Barat Regency continue to be pursued with the aim to facilitate the public in obtaining health services, in addition to the available health center and health center in each Subdistrict in Nias Barat Regency.*

*The level of public health is one of the factors that influence whether or not the development achieved in the region. The higher the degree of public health of an area, the better the Human Resources owned. The high maternal and infant mortality and the number of people who suffered health complaints, reflecting the low level of health of a region.*

*In general, the factors that affect the high and low level of public health is the lack of health facilities, sanitation and unhealthy environments, and low consumption of nutritious foods. To the Nias Barat Regency Government strives to increase public awareness to implement healthy behavior through health education and program of immunization and injections for*

menerapkan perilaku hidup sehat melalui penyuluhan kesehatan serta program pemberian imunisasi dan suntikan bagi ibu hamil. *pregnant women.*

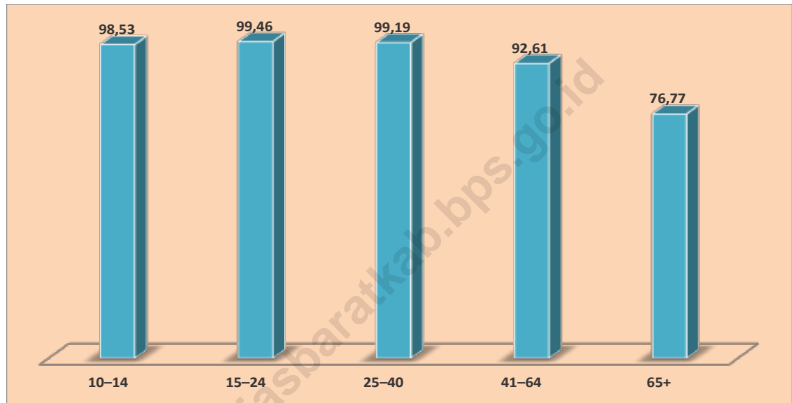
Pada tahun 2021 Jumlah sarana kesehatan pemerintah di Kabupaten Nias Barat terdiri dari 1 rumah sakit, 5 poliklinik, 13 puskesmas, 28 puskesmas pembantu dan 2 apotek.

*In 2021 the number of medical facilities in Nias Barat Regency government consisted of 1 hospital, 3 polyclinic, 13 Public Health Center, 28 Public Health Sub-Center and 2 pharmacy.*

<https://niasbaratkab.bps.go.id>

**Gambar** 4.1  
**Figures**

**Persentase Penduduk Berumur 15 Tahun ke Atas yang Melek Huruf Menurut Kelompok Umur di Kabupaten Nias Barat, 2020 dan 2021**  
*Percentage of Literate People Aged 15 Years and Over by Age Group in Nias Barat Regency, 2020 and 2021*

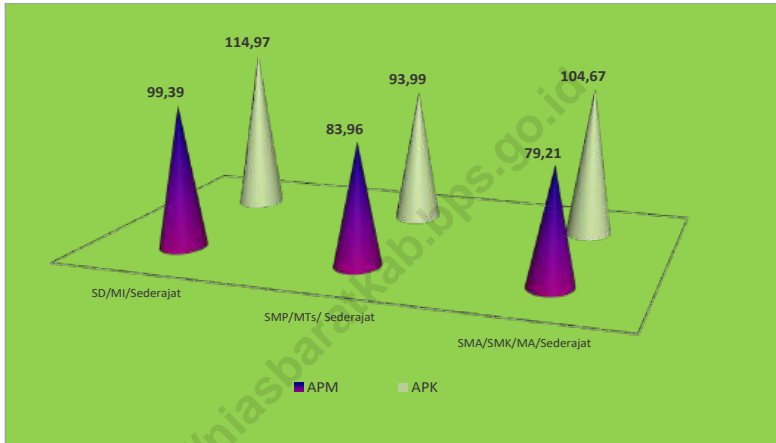


Sumber/Source : BPS, Survei Sosial Ekonomi Nasional (Susenas)/BPS-Statistics Indonesia, National Socioeconomic Survey



**Gambar** 4.2  
**Figures**

**Angka Partisipasi Murni (APM) dan Angka Partisipasi Kasar (APK) Menurut Jenjang Pendidikan di Kabupaten Nias Barat, 2020 dan 2021**  
*Net Enrollment Rate and Gross Enrollment Ratio by Educational Level in Nias Barat Regency, 2020 and 2021*



Sumber/Source : BPS, Survei Sosial Ekonomi Nasional (Susenas)/BPS-Statistics Indonesia, National Socioeconomic Survey

#### 4.1 PENDIDIKAN EDUCATION

**Tabel 4.1.1** Jumlah Sekolah, Guru, dan Murid Taman Kanak-Kanak (TK) di Bawah Kementerian Pendidikan dan Kebudayaan Menurut Kecamatan di Kabupaten Nias Barat, 2020/2021 dan 2021/2022  
*Number of Schools, Teachers, and Pupils in Kindergarten Under The Ministry of Education and Culture by Subdistrict in Nias Barat Regency, 2020/2021 and 2021/2022*

Kecamatan Subdistrict	Sekolah/Schools					
	Negeri/Public		Swasta/Private		Jumlah/Total	
	2020/2021	2021/2022	2020/2021	2021/2022	2020/2021	2021/2022
(1)	(2)	(3)	(4)	(5)	(6)	(7)
Sirombu	-	-	10	11	10	11
Lahomi	2	2	4	4	6	6
Ulu Moro'o	1	1	3	3	4	4
Lolofitu Moi	2	2	3	3	5	5
Mandrehe Utara	-	-	8	8	8	8
Mandrehe	1	1	12	12	13	13
Mandrehe Barat	-	-	4	4	4	4
Moro'o	-	-	6	7	6	7
<b>Nias Barat</b>	<b>6</b>	<b>6</b>	<b>50</b>	<b>51</b>	<b>56</b>	<b>58</b>

Lanjutan Tabel/*Continued Table 4.1.1*

Kecamatan Subdistrict	Guru <sup>1</sup> /Teachers <sup>1</sup>					
	Negeri/Public		Swasta/Private		Jumlah/Total	
	2020/2021	2021/2022	2020/2021	2021/2022	2020/2021	2021/2022
(1)	(8)	(9)	(10)	(11)	(12)	(13)
Sirombu	-	-	12	14	12	14
Lahomi	-	-	10	16	10	16
Ulu Moro'o	1	2	8	10	9	12
Lolofitu Moi	1	-	12	12	13	13
Mandrehe Utara	-	-	11	8	11	8
Mandrehe	3	5	23	33	26	38
Mandrehe Barat	-	-	3	1	3	1
Moro'o	1	2	8	10	9	12
<b>Nias Barat</b>	<b>6</b>	<b>9</b>	<b>87</b>	<b>104</b>	<b>93</b>	<b>114</b>

Lanjutan Tabel/*Continued Table 4.1.1*

Kecamatan Subdistrict	Murid/Pupils					
	Negeri/Public		Swasta/Private		Jumlah/Total	
	2020/2021	2021/2022	2020/2021	2021/2022	2020/2021	2021/2022
(1)	(14)	(15)	(16)	(17)	(18)	(19)
Sirombu	49	52	57	42	106	94
Lahomi	39	75	33	68	72	143
Ulu Moro'o	23	32	12	13	35	45
Lolofitu Moi	34	46	14	57	48	103
Mandrehe Utara	74	-	42	-	116	-
Mandrehe	36	42	55	42	91	84
Mandrehe Barat	42	21	32	9	74	30
Moro'o	23	45	12	32	35	77
<b>Nias Barat</b>	<b>320</b>	<b>313</b>	<b>257</b>	<b>263</b>	<b>577</b>	<b>576</b>

Catatan/Note: <sup>1</sup> Jumlah guru termasuk kepala sekolah dan guru/The total of teachers including headmaster and teacher

Sumber/Source: : Dinas Pendidikan Kabupaten Nias Barat/ Education Department of Nias Barat Regency

**Tabel**  
**Table** 4.1.2

**Banyaknya Murid TK Menurut Kelas dan Kecamatan di  
Kabupaten Nias Barat, 2021 / 2022**  
*Number of Pupils in Kindergartens by Classes and  
Subdistrict in Nias Barat Regency, 2021/2022*

Kecamatan Subdistrict	Kelas Classes			Jumlah Total
	A	B	C	
(1)	(2)	(3)	(4)	(5)
Sirombu	30	22	42	94
Lahomi	45	38	60	143
Ulu Moro'o	15	15	15	45
Lolofitu Moi	40	31	32	103
Mandrehe Utara	-	-	-	-
Mandrehe	34	25	25	84
Mandrehe Barat	10	10	10	30
Moro'o	31	30	32	93
<b>Nias Barat</b>	<b>205</b>	<b>171</b>	<b>216</b>	<b>592</b>

Catatan/Note: ...

Sumber/Source: Dinas Pendidikan Kabupaten Nias Barat/ Education Department of Nias Barat Regency

**Tabel**  
**Table** 4.1.3**Banyaknya Murid TK Menurut Jenis Kelamin dan Kecamatan di Kabupaten Nias Barat, 2021 / 2022**  
**Number of Pupils in Kindergartens by Gender and Subdistrict in Nias Barat Regency, 2021/2022**

Kecamatan Subdistrict	Jumlah Murid Number of Pupils		Jumlah Total
	Laki - Laki Male	Perempuan Female	
(1)	(2)	(3)	(4)
Sirombu	52	45	94
Lahomi	75	68	143
Ulu Moro'o	32	13	45
Lolofitu Moi	46	57	103
Mandrehe Utara	-	-	-
Mandrehe	42	42	84
Mandrehe Barat	21	9	30
Moro'o	45	32	77
<b>Nias Barat</b>	<b>313</b>	<b>266</b>	<b>579</b>

Catatan/Note: ...

Sumber/Source: Dinas Pendidikan Kabupaten Nias Barat/ Education Department of Nias Barat Regency

**Tabel** 4.1.4  
**Table****Banyaknya Ruang Belajar dan Tenaga Pengajar TK  
Menurut Kecamatan di Kabupaten Nias Barat, 2021 / 2022  
Number of Classroom and Teacher of Kindergartens by  
Subdistrict in Nias Barat Regency, 2021/2022**

Kecamatan Subdistrict	Ruang Belajar Class Rooms	Status Guru Teacher Status		
		Dipekerjakan Worked	Yayasan Foundation	Jumlah Total
(1)	(2)	(3)	(4)	(5)
Sirombu	14	7	-	21
Lahomi	8	8	-	16
Ulu Moro'o	7	3	-	10
Lolofitu Moi	2	12	-	14
Mandrehe Utara	-	9	-	9
Mandrehe	1	16	-	17
Mandrehe Barat	-	3	-	3
Moro'o	-	13	-	13
<b>Nias Barat</b>	<b>32</b>	<b>71</b>	<b>-</b>	<b>103</b>

Catatan/Note: ...

Sumber/Source: Dinas Pendidikan Kabupaten Nias Barat/ Education Department of Nias Barat Regency

**Tabel**  
**Table** 4.1.5**Banyaknya Murid, Guru TK dan Rasio Murid Terhadap Guru Menurut Kecamatan di Kabupaten Nias Barat, 2021 / 2022****Number of Teacher and Ratio of Pupil To Teacher in Kindergartens by Subdistrict in Nias Barat Regency, 2021/2022**

Kecamatan Subdistrict	Murid Pupil	Guru Teacher	Rasio Murid terhadap Guru Ratio of Pupils to Teacher
(1)	(2)	(3)	(4)
Sirombu	94	14	6,7
Lahomi	143	16	8,9
Ulu Moro'o	45	12	3,7
Lolofitu Moi	103	12	8,5
Mandrehe Utara	-	8	-
Mandrehe	84	38	2,2
Mandrehe Barat	30	1	30
Moro'o	93	15	6,2
<b>Nias Barat</b>	<b>592</b>	<b>116</b>	<b>5,11</b>

Catatan/Note: ...

Sumber/Source: Dinas Pendidikan Kabupaten Nias Barat/ Education Department of Nias Barat Regency



**Tabel**  
**Table** 4.1.6

**Jumlah Sekolah, Guru, dan Murid Raudatul Athfal (RA)  
di Bawah Kementerian Agama Menurut Kecamatan di  
Kabupaten Nias Barat, 2019/2020 dan 2020/2021**  
*Number of Schools, Teachers, and Pupils in Raudatul Athfal  
(RA) Under The Ministry of Religious Affairs by Subdistrict in  
Nias Barat Regency, 2019/2020 and 2020/2021*

Kecamatan Subdistrict	Sekolah/Schools		Guru/Teachers		Murid/Pupils	
	2019/2020	2020/2021	2019/2020	2020/2021	2019/2020	2020/2021
(1)	(2)	(3)	(4)	(5)	(6)	(7)
Sirombu	-	-	-	-	-	-
Lahomi	-	-	-	-	-	-
Ulu Moro'o	-	-	-	-	-	-
Lolofitu Moi	-	-	-	-	-	-
Mandrehe Utara	-	-	-	-	-	-
Mandrehe	-	-	-	-	-	-
Mandrehe Barat	-	-	-	-	-	-
Moro'o	-	-	-	-	-	-
<b>Nias Barat</b>	-	-	-	-	-	-

Catatan/Note: Seluruh Raudatul Athfal (RA) berstatus swasta/All Raudatul Athfal (RA) are private

Sumber/Source: Kementerian Agama, Data Semester Ganjil/Ministry of Religious Affairs, Odd semester report data

**Tabel**  
**Table** 4.1.7

**Jumlah Sekolah, Guru, dan Murid Sekolah Dasar (SD) di Bawah Kementerian Pendidikan dan Kebudayaan Menurut Kecamatan di Kabupaten Nias Barat, 2020/2021 dan 2021/2022**  
*Number of Schools, Teachers, and Pupils in Primary Schools Under The Ministry of Education and Culture by Subdistrict in Nias Barat Regency, 2020/2021 and 2021/2022*

Kecamatan Subdistrict	Sekolah/Schools					
	Negeri/Public		Swasta/Private		Jumlah/Total	
	2020/2021	2021/2022	2020/2021	2021/2022	2020/2021	2021/2022
(1)	(2)	(3)	(4)	(5)	(6)	(7)
Sirombu	15	15	-	-	15	15
Lahomi	14	14	-	-	14	14
Ulu Moro'o	8	8	-	-	8	8
Lolofitu Moi	12	12	-	-	12	12
Mandrehe Utara	14	14	-	-	14	14
Mandrehe	19	19	-	-	19	19
Mandrehe Barat	11	11	-	-	11	11
Moro'o	14	14	-	-	14	14
<b>Nias Barat</b>	<b>107</b>	<b>107</b>	<b>-</b>	<b>-</b>	<b>107</b>	<b>107</b>

Lanjutan Tabel/*Continued Table* 4.1.7

Kecamatan Subdistrict	Guru <sup>1</sup> /Teachers <sup>1</sup>					
	Negeri/Public		Swasta/Private		Jumlah/Total	
	2020/2021	2021/2022	2020/2021	2021/2022	2020/2021	2021/2022
(1)	(8)	(9)	(10)	(11)	(12)	(13)
Sirombu	59	67	-	-	59	67
Lahomi	46	40	-	-	46	40
Ulu Moro'o	49	50	-	-	49	50
Lolofitu Moi	68	73	-	-	68	73
Mandrehe Utara	111	105	-	-	111	105
Mandrehe	98	105	-	-	98	105
Mandrehe Barat	81	78	-	-	81	78
Moro'o	97	92	-	-	97	92
<b>Nias Barat</b>	<b>609</b>	<b>610</b>	<b>-</b>	<b>-</b>	<b>609</b>	<b>610</b>

Lanjutan Tabel/Continued Table 4.1.7

Kecamatan Subdistrict	Murid/Pupils					
	Negeri/Public		Swasta/Private		Jumlah/Total	
	2020/2021	2021/2022	2020/2021	2021/2022	2020/2021	2021/2022
(1)	(14)	(15)	(16)	(17)	(18)	(19)
Sirombu	1 309	1 373	-	-	1 309	1 373
Lahomi	1 070	1 080	-	-	1 070	1 080
Ulu Moro'o	693	615	-	-	693	615
Lolofitu Moi	1 433	1 328	-	-	1 433	1 328
Mandrehe Utara	1 161	822	-	-	1 161	822
Mandrehe	2 178	2 388	-	-	2 178	2 388
Mandrehe Barat	895	1 095	-	-	895	1 095
Moro'o	1 338	1 552	-	-	1 338	1 552
<b>Nias Barat</b>	<b>10 077</b>	<b>10 253</b>	<b>-</b>	<b>-</b>	<b>10 077</b>	<b>10 253</b>

Catatan/Note: <sup>1</sup> Jumlah guru termasuk kepala sekolah dan guru/The total of teachers including headmaster and teacher

Sumber/Source: Dinas Pendidikan Kabupaten Nias Barat/ Education Department of Nias Barat Regency

**Tabel**  
**Table** 4.1.8**Banyaknya Kelas dan Lokal Sekolah Dasar (SD) Menurut Kecamatan di Kabupaten Nias Barat, 2021 / 2022**  
**Number of Classes and Rooms of Primary School by Subdistrict in Nias Barat Regency, 2021/2022**

Kecamatan Subdistrict	Kelas Classes	Lokal Rooms
(1)	(2)	(3)
Sirombu	15	15
Lahomi	14	14
Ulu Moro'o	8	8
Lolofitu Moi	12	12
Mandrehe Utara	14	14
Mandrehe	19	19
Mandrehe Barat	11	11
Moro'o	14	14
<b>Nias Barat</b>	<b>107</b>	<b>107</b>

Catatan/Note: ...

Sumber/Source: Dinas Pendidikan Kabupaten Nias Barat/ Education Department of Nias Barat Regency

**Tabel**  
**Table 4.1.9****Banyaknya Murid Sekolah Dasar (SD) Menurut Jenis Kelamin dan Kecamatan di Kabupaten Nias Barat, 2021 / 2022**  
**Number of Pupils in Primary School by Gender and Subdistrict in Nias Barat Regency, 2021/2022**

Kecamatan Subdistrict	Jumlah Murid Number of Pupils		Jumlah Total
	Laki - Laki Male	Perempuan Female	
(1)	(2)	(3)	(4)
Sirombu	729	644	1 373
Lahomi	537	543	1 080
Ulu Moro'o	315	300	615
Lolofitu Moi	685	643	1 328
Mandrehe Utara	401	421	822
Mandrehe	1 238	1 150	2 388
Mandrehe Barat	555	540	1 095
Moro'o	798	754	1 552
<b>Nias Barat</b>	<b>5 258</b>	<b>4 995</b>	<b>10 253</b>

Catatan/Note: ...

Sumber/Source: Dinas Pendidikan Kabupaten Nias Barat/ Education Department of Nias Barat Regency

Tabel  
Table 4.1.10

**Banyaknya Guru Sekolah Dasar (SD) Menurut Kecamatan di Kabupaten Nias Barat, 2021/2022**  
**Number of Primary Schools by Subdistrict in Nias Barat Regency, 2021/2022**

Kecamatan Subdistrict	Sekolah Dasar Primary Schools				Jumlah Total
	Negeri Public		Swasta Private		
	PNS	GTT	PNS	GTT	
(1)	(2)	(3)	(4)	(5)	(6)
Sirombu	84	187	-	-	271
Lahomi	75	159	-	-	234
Ulu Moro'o	42	109	-	-	151
Lolofitu Moi	77	176	-	-	253
Mandrehe Utara	65	202	-	-	267
Mandrehe	129	291	-	-	420
Mandrehe Barat	77	170	-	-	247
Moro'o	97	189	-	-	286
<b>Nias Barat</b>	<b>646</b>	<b>1 483</b>	<b>-</b>	<b>-</b>	<b>2 129</b>

Catatan/Note: ...

Sumber/Source: Dinas Pendidikan Kabupaten Nias Barat/ Education Department of Nias Barat Regency

**Tabel**  
**Table** 4.1.11

**Banyaknya Murid SD, Guru dan Rasio Murid Terhadap Guru Menurut Kecamatan di Kabupaten Nias Barat, 2021 / 2022**  
**Number of Primary School Pupils, Teacher and Ratio of Pupil To Teacher by Subdistrict in Nias Barat Regency, 2021/2022**

<b>Kecamatan Subdistrict</b>	<b>Murid Pupil</b>	<b>Guru Teacher</b>	<b>Rasio Murid terhadap Guru Ratio of Pupils to Teacher</b>
(1)	(2)	(3)	(4)
Sirombu	1 373	271	5,07
Lahomi	1 080	234	4,62
Ulu Moro'o	615	151	4,07
Lolofitu Moi	1 328	253	5,25
Mandrehe Utara	822	267	3,08
Mandrehe	2 388	420	5,69
Mandrehe Barat	1 095	247	4,43
Moro'o	1 552	286	5,43
<b>Nias Barat</b>	<b>10 253</b>	<b>2 129</b>	<b>4,82</b>

Catatan/Note: ...

Sumber/Source: Dinas Pendidikan Kabupaten Nias Barat/ Education Department of Nias Barat Regency



**Tabel**  
**Table** 4.1.12

**Jumlah Sekolah, Guru, dan Murid Madrasah Ibtidaiyah (MI) di Bawah Kementerian Agama Menurut Kecamatan di Kabupaten Nias Barat, 2019/2020 dan 2020/2021**  
**Number of Schools, Teachers, and Pupils in Madrasah Ibtidaiyah (MI) Under The Ministry of Religious Affairs by Subdistrict in Nias Barat Regency, 2019/2020 and 2020/2021**

Kecamatan Subdistrict	Sekolah/Schools					
	Negeri/Public		Swasta/Private		Jumlah/Total	
	2019/2020	2020/2021	2019/2020	2020/2021	2019/2020	2020/2021
(1)	(2)	(3)	(4)	(5)	(6)	(7)
Sirombu	-	-	-	-	-	-
Lahomi	-	-	-	-	-	-
Ulu Moro'o	-	-	-	-	-	-
Lolofitu Moi	-	-	-	-	-	-
Mandrehe Utara	-	-	-	-	-	-
Mandrehe	-	-	-	-	-	-
Mandrehe Barat	-	-	-	-	-	-
Moro'o	-	-	-	-	-	-
<b>Nias Barat</b>	-	-	-	-	-	-

Lanjutan Tabel/Continued Table 4.1.12

Kecamatan Subdistrict	Guru/Teachers					
	Negeri/Public		Swasta/Private		Jumlah/Total	
	2019/2020	2020/2021	2019/2020	2020/2021	2019/2020	2020/2021
(1)	(8)	(9)	(10)	(11)	(12)	(13)
Sirombu	-	-	-	-	-	-
Lahomi	-	-	-	-	-	-
Ulu Moro'o	-	-	-	-	-	-
Lolofitu Moi	-	-	-	-	-	-
Mandrehe Utara	-	-	-	-	-	-
Mandrehe	-	-	-	-	-	-
Mandrehe Barat	-	-	-	-	-	-
Moro'o	-	-	-	-	-	-
<b>Nias Barat</b>	-	-	-	-	-	-

Lanjutan Tabel/*Continued Table* 4.1.12

Kecamatan Subdistrict	Murid/Pupils					
	Negeri/Public		Swasta/Private		Jumlah/Total	
	2019/2020	2020/2021	2019/2020	2020/2021	2019/2020	2020/2021
(1)	(14)	(15)	(16)	(17)	(18)	(19)
Sirombu	-	-	-	-	-	-
Lahomi	-	-	-	-	-	-
Ulu Moro'o	-	-	-	-	-	-
Lolofitu Moi	-	-	-	-	-	-
Mandrehe Utara	-	-	-	-	-	-
Mandrehe	-	-	-	-	-	-
Mandrehe Barat	-	-	-	-	-	-
Moro'o	-	-	-	-	-	-
<b>Nias Barat</b>	-	-	-	-	-	-

Catatan/Note: ....

Sumber/Source: Kementerian Agama, EMIS, Data Semester Ganjil/Ministry of Religious Affairs, EMIS, Odd semester report data

**Tabel**  
**Table** 4.1.13

**Jumlah Sekolah, Guru, dan Murid Sekolah Menengah Pertama (SMP) di Bawah Kementerian Pendidikan dan Kebudayaan Menurut Kecamatan di Kabupaten Nias, 2020/2021 dan 2021/2022**  
**Number of Schools, Teachers, and Pupils in Lower Secondary Schools Under The Ministry of Education and Culture by Subdistrict in Nias Barat Regency, 2020/2021 and 2021/2022**

Kecamatan Subdistrict	Sekolah/Schools					
	Negeri/Public		Swasta/Private		Jumlah/Total	
	2020/2021	2021/2022	2020/2021	2021/2022	2020/2021	2021/2022
(1)	(2)	(3)	(4)	(5)	(6)	(7)
Sirombu	5	5	-	-	5	5
Lahomi	4	4	-	-	4	4
Ulu Moro'o	3	3	-	-	3	3
Lolofitu Moi	4	4	-	-	4	4
Mandrehe Utara	5	5	-	-	5	5
Mandrehe	7	6	1	-	7	6
Mandrehe Barat	4	4	-	-	4	4
Moro'o	6	6	-	-	6	6
<b>Nias Barat</b>	<b>38</b>	<b>38</b>	<b>1</b>	<b>-</b>	<b>38</b>	<b>37</b>

Lanjutan Tabel/*Continued Table* 4.1.13

Kecamatan Subdistrict	Guru <sup>1</sup> /Teachers <sup>1</sup>					
	Negeri/Public		Swasta/Private		Jumlah/Total	
	2020/2021	2021/2022	2020/2021	2021/2022	2020/2021	2021/2022
(1)	(8)	(9)	(10)	(11)	(12)	(13)
Sirombu	102	97	-	-	102	97
Lahomi	90	29	-	-	90	29
Ulu Moro'o	76	81	-	-	76	81
Lolofitu Moi	80	83	-	-	80	83
Mandrehe Utara	112	110	-	-	112	110
Mandrehe	164	188	11	15	175	203
Mandrehe Barat	43	49	-	-	43	49
Moro'o	75	48	-	-	75	48
<b>Nias Barat</b>	<b>742</b>	<b>685</b>	<b>11</b>	<b>15</b>	<b>753</b>	<b>700</b>

Lanjutan Tabel/*Continued Table 4.1.13*

Kecamatan Subdistrict	Murid/Pupils					
	Negeri/Public		Swasta/Private		Jumlah/Total	
	2020/2021	2021/2022	2020/2021	2021/2022	2020/2021	2021/2022
(1)	(14)	(15)	(16)	(17)	(18)	(19)
Sirombu	564	644	-	-	564	644
Lahomi	457	648	-	-	457	648
Ulu Moro'o	301	414	-	-	301	414
Lolofitu Moi	573	845	-	-	573	845
Mandrehe Utara	429	627	-	-	429	627
Mandrehe	1 146	1 608	-	-	1 146	1 608
Mandrehe Barat	374	562	-	-	374	562
Moro'o	540	758	-	-	540	758
<b>Nias Barat</b>	<b>4 384</b>	<b>6 106</b>	<b>-</b>	<b>-</b>	<b>4 384</b>	<b>6 106</b>

Catatan/Note: <sup>1</sup> Jumlah guru termasuk kepala sekolah dan guru/*The total of teachers including headmaster and teacher*

Sumber/Source: Kementerian Pendidikan dan Kebudayaan, Sistem Data Pokok Pendidikan, data semester ganjil/*Ministry of Educations and Culture, Basic Education Data System, odd semester report data*

**Tabel** 4.1.14  
**Table**

**Banyaknya Siswa Sekolah Menengah Pertama (SMP)  
Menurut Jenis Kelamin di Kecamatan di Kabupaten Nias  
Barat, 2021 / 2022**  
*Number of Pupils in Junior High School by Gender and  
Subdistrict in Nias Barat Regency, 2021/2022*

Kecamatan Subdistrict	Jumlah Murid Number of Pupils		Jumlah Total
	Laki - Laki Male	Perempuan Female	
(1)	(2)	(3)	(4)
Sirombu	411	393	804
Lahomi	336	312	648
Ulu Moro'o	226	188	414
Lolofitu Moi	443	402	845
Mandrehe Utara	337	290	627
Mandrehe	817	791	1 608
Mandrehe Barat	307	255	562
Moro'o	405	353	758
<b>Nias Barat</b>	<b>3 282</b>	<b>2 984</b>	<b>6 266</b>

Catatan/Note: ...

Sumber/Source: Dinas Pendidikan Kabupaten Nias Barat/ Education Department of Nias Barat Regency

**Tabel**  
**Table** 4.1.15

**Jumlah Sekolah, Guru, dan Murid Madrasah Tsanawiyah (MTs) di Bawah Kementerian Agama Menurut Kecamatan di Kabupaten Nias Barat, 2019/2020 dan 2020/2021**  
**Number of Schools, Teachers, and Pupils in Madrasah Tsanawiyah (MTs) Under The Ministry of Religious Affairs by Subdistrict in Nias Barat Regency, 2019/2020 and 2020/2021**

Kecamatan Subdistrict	Sekolah/Schools					
	Negeri/Public		Swasta/Private		Jumlah/Total	
	2019/2020	2020/2021	2019/2020	2020/2021	2019/2020	2020/2021
(1)	(2)	(3)	(4)	(5)	(6)	(7)
Sirombu	-	-	-	-	-	-
Lahomi	-	-	-	-	-	-
Ulu Moro'o	-	-	-	-	-	-
Lolofitu Moi	-	-	-	-	-	-
Mandrehe Utara	-	-	-	-	-	-
Mandrehe	-	-	-	-	-	-
Mandrehe Barat	-	-	-	-	-	-
Moro'o	-	-	-	-	-	-
<b>Nias Barat</b>	-	-	-	-	-	-



Lanjutan Tabel/*Continued Table* 4.1.15

Kecamatan Subdistrict	Guru/Teachers					
	Negeri/Public		Swasta/Private		Jumlah/Total	
	2019/2020	2020/2021	2019/2020	2020/2021	2019/2020	2020/2021
(1)	(8)	(9)	(10)	(11)	(12)	(13)
Sirombu	-	-	-	-	-	-
Lahomi	-	-	-	-	-	-
Ulu Moro'o	-	-	-	-	-	-
Lolofitu Moi	-	-	-	-	-	-
Mandrehe Utara	-	-	-	-	-	-
Mandrehe	-	-	-	-	-	-
Mandrehe Barat	-	-	-	-	-	-
Moro'o	-	-	-	-	-	-
<b>Nias Barat</b>	-	-	-	-	-	-

Lanjutan Tabel/Continued Table 4.1.15

Kecamatan Subdistrict	Murid/Pupils					
	Negeri/Public		Swasta/Private		Jumlah/Total	
	2019/2020	2020/2021	2019/2020	2020/2021	2019/2020	2020/2021
(1)	(14)	(15)	(16)	(17)	(18)	(19)
Sirombu	-	-	-	-	-	-
Lahomi	-	-	-	-	-	-
Ulu Moro'o	-	-	-	-	-	-
Lolofitu Moi	-	-	-	-	-	-
Mandrehe Utara	-	-	-	-	-	-
Mandrehe	-	-	-	-	-	-
Mandrehe Barat	-	-	-	-	-	-
Moro'o	-	-	-	-	-	-
<b>Nias Barat</b>	-	-	-	-	-	-

Catatan/Note: ....

Sumber/Source: Kementerian Agama, EMIS, Data Semester Ganjil/Ministry of Religious Affairs, EMIS, Odd semester report data

**Tabel**  
**Table** 4.1.16

**Jumlah Sekolah, Guru, dan Murid Sekolah Menengah Atas (SMA) di Bawah Kementerian Pendidikan dan Kebudayaan Menurut Kecamatan di Kabupaten Nias Barat, 2020/2021 dan 2021/2022**  
*Number of Schools, Teachers, and Pupils in Upper Secondary Schools Under The Ministry of Education and Culture by Subdistrict in Nias Barat Regency, 2020/2021 and 2021/2022*

Kecamatan Subdistrict	Sekolah/Schools					
	Negeri/Public		Swasta/Private		Jumlah/Total	
	2020/2021	2021/2022	2020/2021	2021/2022	2020/2021	2021/2022
(1)	(2)	(3)	(4)	(5)	(6)	(7)
Sirombu	1	1	1	1	2	2
Lahomi	1	1	-	-	1	1
Ulu Moro'o	1	1	-	-	1	1
Lolofitu Moi	1	1	-	-	1	1
Mandrehe Utara	3	3	1	1	4	4
Mandrehe	3	3	-	-	3	3
Mandrehe Barat	-	-	-	-	-	-
Moro'o	2	2	-	-	2	2
<b>Nias Barat</b>	<b>13</b>	<b>13</b>	<b>2</b>	<b>2</b>	<b>15</b>	<b>15</b>

Lanjutan Tabel/Continued Table 4.1.16

Kecamatan Subdistrict	Guru <sup>1</sup> /Teachers <sup>1</sup>					
	Negeri/Public		Swasta/Private		Jumlah/Total	
	2020/2021	2021/2022	2020/2021	2021/2022	2020/2021	2021/2022
(1)	(8)	(9)	(10)	(11)	(12)	(13)
Sirombu	28	26	9	10	37	36
Lahomi	25	23	-	-	25	23
Ulu Moro'o	16	17	-	-	16	17
Lolofitu Moi	35	32	-	-	35	32
Mandrehe Utara	45	47	7	6	52	53
Mandrehe	69	70	-	-	69	70
Mandrehe Barat	-	-	-	-	-	-
Moro'o	41	40	-	-	41	40
<b>Nias Barat</b>	<b>259</b>	<b>255</b>	<b>16</b>	<b>16</b>	<b>275</b>	<b>271</b>

Lanjutan Tabel/*Continued Table* 4.1.16

Kecamatan Subdistrict	Murid/Pupils					
	Negeri/Public		Swasta/Private		Jumlah/Total	
	2020/2021	2021/2022	2020/2021	2021/2022	2020/2021	2021/2022
(1)	(14)	(15)	(16)	(17)	(18)	(19)
Sirombu	493	510	139	131	632	641
Lahomi	346	373	-	-	346	373
Ulu Moro'o	118	124	-	-	118	124
Lolofitu Moi	462	435	-	-	462	435
Mandrehe Utara	448	472	72	71	520	543
Mandrehe	1 188	1 231	-	-	1 188	1 231
Mandrehe Barat	-	-	-	-	-	-
Moro'o	617	609	-	-	617	609
<b>Nias Barat</b>	<b>3 672</b>	<b>3 754</b>	<b>211</b>	<b>202</b>	<b>3 883</b>	<b>3 956</b>

Catatan/Note: <sup>1</sup> Jumlah guru termasuk kepala sekolah dan guru/*The total of teachers including headmaster and teacher*

Sumber/Source: Kementerian Pendidikan dan Kebudayaan, Sistem Data Pokok Pendidikan, data semester ganjil/*Ministry of Educations and Culture, Basic Education Data System, odd semester report data*

**Tabel**  
**Table** 4.1.17

**Jumlah Sekolah, Guru, dan Murid Sekolah Menengah Kejuruan (SMK) di Bawah Kementerian Pendidikan dan Kebudayaan Menurut Kecamatan di Kabupaten Nias Barat, 2020/2021 dan 2021/2022**  
**Number of Schools, Teachers, and Pupils in Vocational High Schools Under The Ministry of Education and Culture by Subdistrict in Nias Barat Regency, 2020/2021 and 2021/2022**

Kecamatan Subdistrict	Sekolah/Schools					
	Negeri/Public		Swasta/Private		Jumlah/Total	
	2020/2021	2021/2022	2020/2021	2021/2022	2020/2021	2021/2022
(1)	(2)	(3)	(4)	(5)	(6)	(7)
Sirombu	1	1	-	-	1	1
Lahomi	1	1	1	1	2	2
Ulu Moro'o	2	2	-	-	2	2
Lolofitu Moi	1	1	-	-	1	1
Mandrehe Utara	2	2	-	-	2	2
Mandrehe	2	2	-	-	2	2
Mandrehe Barat	2	2	-	-	2	2
Moro'o	1	1	-	-	1	1
<b>Nias Barat</b>	<b>12</b>	<b>12</b>	<b>1</b>	<b>1</b>	<b>13</b>	<b>13</b>

Lanjutan Tabel/*Continued Table* 4.1.17

Kecamatan Subdistrict	Guru <sup>1</sup> /Teachers <sup>1</sup>					
	Negeri/Public		Swasta/Private		Jumlah/Total	
	2020/2021	2021/2022	2020/2021	2021/2022	2020/2021	2021/2022
(1)	(8)	(9)	(10)	(11)	(12)	(13)
Sirombu	12	12	-	-	12	12
Lahomi	31	30	5	8	36	30
Ulu Moro'o	26	30	-	-	26	30
Lolofitu Moi	28	30	-	-	28	30
Mandrehe Utara	30	29	-	-	30	29
Mandrehe	66	73	-	-	66	73
Mandrehe Barat	30	35	-	-	30	35
Moro'o	9	8	-	-	9	8
<b>Nias Barat</b>	<b>232</b>	<b>247</b>	<b>5</b>	<b>8</b>	<b>237</b>	<b>255</b>

Lanjutan Tabel/*Continued Table 4.1.17*

Kecamatan Subdistrict	Murid/Pupils					
	Negeri/Public		Swasta/Private		Jumlah/Total	
	2020/2021	2021/2022	2020/2021	2021/2022	2020/2021	2021/2022
(1)	(14)	(15)	(16)	(17)	(18)	(19)
Sirombu	40	54	-	-	40	54
Lahomi	335	294	169	177	504	471
Ulu Moro'o	343	336	-	-	343	336
Lolofitu Moi	368	409	-	-	368	409
Mandrehe Utara	212	218	-	-	212	218
Mandrehe	661	675	-	-	661	675
Mandrehe Barat	251	256	-	-	251	256
Moro'o	9	46	-	-	9	46
<b>Nias Barat</b>	<b>2 219</b>	<b>2 288</b>	<b>169</b>	<b>177</b>	<b>2 388</b>	<b>2 465</b>

Catatan/Note: <sup>1</sup> Guru yang mengajar di 2 sekolah atau lebih dihitung di masing-masing sekolah. Jumlah guru termasuk kepala sekolah dan guru/*The teacher who taught in two schools or more counted in every school. The total of teachers including headmaster and teacher*

Sumber/Source: Kementerian Pendidikan dan Kebudayaan, Sistem Data Pokok Pendidikan, data semester ganjil/*Ministry of Educations and Culture, Basic Education Data System, odd semester report data*



**Tabel** 4.1.18  
**Table**

**Jumlah Sekolah, Guru, dan Murid Madrasah Aliyah (MA) di Bawah Kementerian Agama Menurut Kecamatan di Kabupaten Nias Barat, 2020/2021 dan 2021/2022**  
**Number of Schools, Teachers, and Pupils in Madrasah Aliyah (MA) Under the Ministry of Religious Affairs by Subdistrict in Nias Barat Regency, 2020/2021 and 2021/2022**

Kecamatan Subdistrict	Sekolah/Schools					
	Negeri/Public		Swasta/Private		Jumlah/Total	
	2020/2021	2021/2022	2020/2021	2021/2022	2020/2021	2021/2022
(1)	(2)	(3)	(4)	(5)	(6)	(7)
Sirombu	...	-	...	1	...	1
Lahomi	...	-	...	-	...	-
Ulu Moro'o	...	-	...	-	...	-
Lolofitu Moi	...	-	...	-	...	-
Mandrehe Utara	...	-	...	-	...	-
Mandrehe	...	-	...	-	...	-
Mandrehe Barat	...	-	...	-	...	-
Moro'o	...	-	...	-	...	-
<b>Nias Barat</b>	...	-	...	<b>1</b>	...	<b>1</b>

Lanjutan Tabel/*Continued Table* 4.1.18

Kecamatan Subdistrict	Guru/Teachers					
	Negeri/Public		Swasta/Private		Jumlah/Total	
	2020/2021	2021/2022	2020/2021	2021/2022	2020/2021	2021/2022
(1)	(8)	(9)	(10)	(11)	(12)	(13)
Sirombu	...	-	...	3	...	3
Lahomi	...	-	...	-	...	-
Ulu Moro'o	...	-	...	-	...	-
Lolofitu Moi	...	-	...	-	...	-
Mandrehe Utara	...	-	...	-	...	-
Mandrehe	...	-	...	-	...	-
Mandrehe Barat	...	-	...	-	...	-
Moro'o	...	-	...	-	...	-
<b>Nias Barat</b>	...	-	...	<b>3</b>	...	<b>3</b>

Lanjutan Tabel/*Continued Table* 4.1.18

Kecamatan Subdistrict	Murid/Pupils					
	Negeri/Public		Swasta/Private		Jumlah/Total	
	2020/2021	2021/2022	2020/2021	2021/2022	2020/2021	2021/2022
(1)	(14)	(15)	(16)	(17)	(18)	(19)
Sirombu	...	-	...	14	...	14
Lahomi	...	-	...	-	...	-
Ulu Moro'o	...	-	...	-	...	-
Lolofitu Moi	...	-	...	-	...	-
Mandrehe Utara	...	-	...	-	...	-
Mandrehe	...	-	...	-	...	-
Mandrehe Barat	...	-	...	-	...	-
Moro'o	...	-	...	-	...	-
<b>Nias Barat</b>	...	-	...	<b>14</b>	...	<b>14</b>

Catatan/Note: ...

Sumber/Source: Kementerian Agama, EMIS, Data Semester Ganjil/Ministry of Religious Affairs, EMIS, Odd semester report data

**Tabel 4.1.19** Jumlah Desa<sup>1</sup>/ Kelurahan yang Memiliki Fasilitas Sekolah Menurut Kecamatan dan Tingkat Pendidikan di Kabupaten Nias Barat, 2019–2021  
**Number of Village having Educational Facilities by Subdistrict and Educational Level in Nias Barat Regency, 2019–2021**

Kecamatan Subdistrict	SD Primary School		
	2019	2020	2021
(1)	(2)	(3)	(4)
Sirombu	13	13	13
Lahomi	9	10	10
Ulu Moro'o	5	5	5
Lolofitu Moi	8	8	8
Mandrehe Utara	9	9	9
Mandrehe	16	16	16
Mandrehe Barat	10	10	11
Moro'o	8	8	8
<b>Nias Barat</b>	<b>78</b>	<b>79</b>	<b>80</b>

Lanjutan Tabel/*Continued Table* 4.1.19

Kecamatan Subdistrict	SMP Junior High School		
	2019	2020	2021
(1)	(5)	(6)	(7)
Sirombu	5	5	5
Lahomi	3	4	4
Ulu Moro'o	3	3	3
Lolofitu Moi	4	4	4
Mandrehe Utara	5	5	5
Mandrehe	8	9	9
Mandrehe Barat	4	4	4
Moro'o	5	5	5
<b>Nias Barat</b>	<b>37</b>	<b>39</b>	<b>39</b>

Lanjutan Tabel/*Continued Table* 4.1.19

Kecamatan Subdistrict	SMA Senior High School		
	2019	2020	2021
(1)	(8)	(9)	(10)
Sirombu	2	2	2
Lahomi	1	1	1
Ulu Moro'o	1	1	1
Lolofitu Moi	2	2	2
Mandrehe Utara	4	4	3
Mandrehe	3	3	3
Mandrehe Barat	-	-	-
Moro'o	2	2	2
<b>Nias Barat</b>	<b>15</b>	<b>15</b>	<b>14</b>

Lanjutan Tabel/*Continued Table* 4.1.19

Kecamatan <i>Subdistrict</i>	SMK <i>Vocational School</i>		
	2019	2020	2021
(1)	(11)	(12)	(13)
Sirombu	1	1	1
Lahomi	2	1	2
Ulu Moro'o	2	2	2
Lolofitu Moi	-	1	1
Mandrehe Utara	2	2	2
Mandrehe	2	2	2
Mandrehe Barat	2	2	2
Moro'o	1	1	1
<b>Nias Barat</b>	<b>11</b>	<b>12</b>	<b>13</b>

Lanjutan Tabel/Continued Table 4.1.19

Kecamatan Subdistrict	Perguruan Tinggi University		
	2019	2020	2021
(1)	(14)	(15)	(16)
Sirombu	-	-	-
Lahomi	-	-	-
Ulu Moro'o	-	-	-
Lolofitu Moi	-	-	-
Mandrehe Utara	-	-	-
Mandrehe	1	1	1
Mandrehe Barat	-	-	-
Moro'o	-	-	-
<b>Nias Barat</b>	<b>1</b>	<b>1</b>	<b>1</b>

Catatan/Note: <sup>1</sup> Desa pada tabel ini termasuk Unit Permukiman Transmigrasi (UPT) yang masih dibina oleh kementerian terkait dan nagari di Provinsi Sumatera Barat/Villages in this table include Transmigration Settlement Unit which is still fostered by the relevant ministries and the nagari in the Province of Sumatera Barat

Sumber/Source: BPS, Pendataan Potensi Desa (Podes)/ BPS-Statistics Indonesia, Village Potential Data Collection



**Tabel**  
**Table** 4.1.20

**Angka Partisipasi Murni (APM) dan Angka Partisipasi Kasar (APK) Menurut Jenjang Pendidikan di Kabupaten Nias Barat, 2020 dan 2021**  
**Net Enrollment Rate and Gross Enrollment Ratio by Educational Level in Nias Barat Regency, 2020 and 2021**

Jenjang Pendidikan <i>Educational Level</i>	Angka Partisipasi Murni (APM) <i>Net Enrollment Rate</i>		Angka Partisipasi Kasar (APK) <i>Gross Enrollment Ratio</i>	
	2020	2021	2020	2021
(1)	(2)	(3)	(4)	(5)
SD/MI/Sederajat <i>Primary School</i>	99,41	99,39	120,12	114,97
SMP/MTs/ Sederajat <i>Lower Secondary School</i>	82,98	83,96	95,27	93,99
SMA/SMK/MA/Sederajat <i>Upper Secondary School</i>	79,31	79,21	98,17	104,67

Sumber/Source: BPS, Survei Sosial Ekonomi Nasional (Susenas)/BPS-Statistics Indonesia, National Socioeconomic Survey

**Tabel** 4.1.21 **Persentase Penduduk Berumur 15 Tahun ke Atas yang Melek Huruf Menurut Kelompok Umur di Kabupaten Nias Barat, 2020 dan 2021**  
**Percentage of Literate People Aged 15 Years and Over by Age Group in Nias Barat Regency, 2020 and 2021**

Kelompok Umur Age Group	2020	2021
(1)	(2)	(3)
10–14	99,80	98,53
15–24	99,32	99,46
25–40	99,22	99,19
41–64	90,22	92,61
65+	77,60	76,77

Catatan/Note: ...

Sumber/Source: BPS, Survei Sosial Ekonomi Nasional (Susenas)/BPS-Statistics Indonesia, National Socioeconomic Survey

**Tabel**  
**Table** 4.1.22

**Jumlah Dosen, Pegawai Tata Usaha, dan Mahasiswa Sekolah Tinggi Teologi Anugerah Misi (STTAM) Nias Barat di Kabupaten Nias Barat, 2021**  
*Number of Lectures, Officials, and Students of Anugerah Misi Theological School (STTAM) Nias Barat in Nias Barat Regency, 2021*

Status Status	2021		Jumlah Total
	Laki-laki Male	Perempuan Female	
(1)	(2)	(3)	(4)
<b>Dosen</b>			
Dosen Tetap	10	4	14
Dosen Tidak Tetap	3	-	3
<b>Pegawai Tata Usaha</b>			
Pegawai Tetap Yayasan	2	2	4
Pegawai Tidak	-	-	-
<b>Mahasiswa</b>			
Tingkat 1	18	21	39
Tingkat 2	11	18	29
Tingkat 3	10	24	34
Tingkat 4	3	13	16
Tingkat 5	1	9	10

Sumber/Source: Sekolah Tinggi Teologi Anugerah Misi (STTAM) Nias Barat/*Anugerah Misi Theological School (STTAM) Nias Barat*

**Tabel**  
**Table** 4.1.23

**Perkembangan Mahasiswa Sekolah Tinggi Teologi Anugerah Misi (STTAM) Nias Barat Menurut Program Studi, 2021**  
*Growth of Students of Anugerah Misi Theological School (STTAM) Nias Barat to the Study Program, 2021*

	Nama Program Studi <i>Name of Study Program</i>	Jenjang <i>Level</i>	2021
	(1)	(2)	(3)
1	Teologi	Sarjana (S1)	-
2	Pendidikan Agama Kristen	Sarjana (S1)	-

Sumber/Source: Sekolah Tinggi Teologia Anugerah Misi (STTAM) Nias Barat/*Anugerah Misi Theological School (STTAM) Nias Barat*

<https://niasbaratkab.go.id>

**Tabel**  
**Table** 4.1.24**Jumlah Mahasiswa Sekolah Tinggi Teologi Anugerah Misi (STTAM) Nias Barat Menurut Tingkat Pendidikan, 2021**  
**Number of Students of Anugerah Misi Theological School (STTAM) Nias Barat by Education Level, 2021**

<b>Tingkat Pendidikan</b> <b>Education Level</b>	<b>2021</b>
(1)	(2)
1 Semester I	39
2 Semester III	29
3 Semester V	34
4 Semester VII	16
5 Semester > VIII	10
<b>Jumlah</b> <b>Total</b>	<b>128</b>

Sumber/Source: Sekolah Tinggi Teologia Anugerah Misi (STTAM) Nias Barat/*Anugerah Misi Theological School (STTAM) Nias Barat*

**Tabel** 4.1.25 **Jumlah Dosen dan Pegawai Sekolah Tinggi Teologi Anugerah Misi (STTAM) Nias Barat Menurut Profesi, 2021**  
**Table** *Number of Lecturers and Employees of Anugerah Misi Theological School (STTAM) Nias Barat by Profession, 2021*

Profesi Profession		2021
(1)		(2)
1	Dosen Tetap Permanent Lecturer	14
2	Dosen Tidak Tetap Temporary Lecturer	3
3	Pegawai Tetap Permanent Employee	4
4	Pegawai Tidak Tetap Temporary Employee	-
<b>Jumlah Total</b>		<b>21</b>

Sumber/Source: Sekolah Tinggi Teologia Anugerah Misi (STTAM) Nias Barat/*Anugerah Misi Theological School (STTAM) Nias Barat*

## 4.2 KESEHATAN HEALTH

**Tabel** 4.2.1 **Jumlah Desa<sup>1</sup>/Kelurahan Yang Memiliki Sarana Kesehatan Menurut Kecamatan di Kabupaten Nias Barat, 2019–2021**  
**Table** **Number of Villages<sup>1</sup>/Kelurahan Having Health Facilities by Subdistrict in Nias Barat Regency, 2019–2021**

Kecamatan Subdistrict	Rumah Sakit Hospital		
	2019	2020	2021
(1)	(2)	(3)	(4)
Sirombu	-	-	-
Lahomi	-	1	1
Ulu Moro'o	-	-	-
Lolofitu Moi	-	-	-
Mandrehe Utara	-	-	-
Mandrehe	-	-	-
Mandrehe Barat	-	-	-
Moro'o	-	-	-
<b>Nias Barat</b>	<b>-</b>	<b>1</b>	<b>1</b>

Lanjutan Tabel/*Continued Table* 4.2.1

Kecamatan <i>Subdistrict</i>	Rumah Sakit Bersalin <i>Maternity Hospital</i>		
	2019	2020	2021
(1)	(5)	(6)	(7)
Sirombu	-	-	-
Lahomi	-	-	-
Ulu Moro'o	-	-	-
Lolofitu Moi	-	-	-
Mandrehe Utara	-	-	-
Mandrehe	-	-	-
Mandrehe Barat	-	-	-
Moro'o	-	-	-
<b>Nias Barat</b>	-	-	-



Lanjutan Tabel/*Continued Table 4.2.1*

Kecamatan <i>Subdistrict</i>	Poliklinik <i>Polyclinic</i>		
	2019	2020	2021
(1)	(8)	(9)	(10)
Sirombu	1	1	2
Lahomi	-	-	-
Ulu Moro'o	-	-	1
Lolofitu Moi	-	-	-
Mandrehe Utara	-	-	-
Mandrehe	1	2	2
Mandrehe Barat	-	-	-
Moro'o	-	-	-
<b>Nias Barat</b>	<b>2</b>	<b>3</b>	<b>5</b>

Lanjutan Tabel/Continued Table 4.2.1

Kecamatan Subdistrict	Puskesmas Public Health Center		
	2019	2020	2021
(1)	(11)	(12)	(13)
Sirombu	3	3	3
Lahomi	1	1	1
Ulu Moro'o	1	1	1
Lolofitu Moi	2	2	2
Mandrehe Utara	1	1	1
Mandrehe	1	1	1
Mandrehe Barat	1	1	1
Moro'o	1	3	3
<b>Nias Barat</b>	<b>11</b>	<b>13</b>	<b>13</b>

Lanjutan Tabel/*Continued Table 4.2.1*

Kecamatan <i>Subdistrict</i>	Puskesmas Pembantu <i>Subsidiary of Public Health Center</i>		
	2019	2020	2021
(1)	(14)	(15)	(16)
Sirombu	3	4	4
Lahomi	3	3	3
Ulu Moro'o	1	1	1
Lolofitu Moi	3	3	3
Mandrehe Utara	2	2	2
Mandrehe	6	7	7
Mandrehe Barat	3	3	3
Moro'o	5	5	5
<b>Nias Barat</b>	<b>26</b>	<b>28</b>	<b>28</b>

Lanjutan Tabel/Continued Table 4.2.1

Kecamatan Subdistrict	Apotek Pharmacy		
	2019	2020	2021
(1)	(17)	(18)	(19)
Sirombu	1	1	1
Lahomi	-	-	1
Ulu Moro'o	-	-	-
Lolofitu Moi	-	-	-
Mandrehe Utara	-	-	-
Mandrehe	-	-	-
Mandrehe Barat	-	-	-
Moro'o	-	-	-
<b>Nias Barat</b>	<b>1</b>	<b>1</b>	<b>2</b>

Catatan/Note: <sup>1</sup> Desa pada tabel ini termasuk Unit Permukiman Transmigrasi (UPT) yang masih dibina oleh kementerian terkait dan nagari di Provinsi Sumatera Barat/Villages in this table include Transmigration Settlement Unit which is still fostered by the relevant ministries and the nagari in the Province of Sumatera Barat

Sumber/Source: Dinas Kesehatan Kabupaten Nias Barat/ Health Office of Nias Barat Regency

**Tabel**  
**Table** 4.2.2

**Jumlah Tenaga Kesehatan Menurut Kecamatan di  
Kabupaten Nias Barat, 2021**  
*Number of Health Human Resources by Subdistrict in Nias  
Barat Regency, 2021*

Kecamatan Subdistrict	Dokter <sup>1</sup> Doctor <sup>1</sup>	Dokter Gigi <sup>2</sup> Dentist <sup>2</sup>	Perawat Nurse	Bidan Midwife	Tenaga kefarmasian Pharmacist
(1)	(2)	(3)	(4)	(5)	(6)
Sirombu	3	1	49	45	3
Lahomi	2	1	20	32	3
Ulu Moro'o	2	-	22	10	1
Lolofitu Moi	3	-	46	34	3
Mandrehe Utara	2	-	19	20	-
Mandrehe	2	-	54	58	5
Mandrehe Barat	2	-	22	27	1
Moro'o	3	-	22	48	2
<b>Nias Barat</b>	<b>19</b>	<b>2</b>	<b>254</b>	<b>281</b>	<b>18</b>

Lanjutan Tabel/*Continued Table 4.2.2*

Kecamatan <i>Subdistrict</i>	Tenaga Kesehatan Masyarakat <i>Public Health worker</i>	Tenaga Kesehatan Lingkungan <i>Enviromental Health Worker</i>	Tenaga Gizi <i>Nutritionist</i>	Ahli Teknologi Laboratorium Medik <i>Medical Laboratory Technician</i>
(1)	(7)	(8)	(9)	(10)
Sirombu	1	-	-	1
Lahomi	3	-	2	3
Ulu Moro'o	-	-	-	2
Lolofitu Moi	2	-	2	1
Mandrehe Utara	-	-	-	1
Mandrehe	4	-	1	-
Mandrehe Barat	2	1	-	1
Moro'o	-	-	-	1
<b>Nias Barat</b>	<b>12</b>	<b>1</b>	<b>5</b>	<b>10</b>

Catatan/*Note*: <sup>1</sup>Dokter dalam tabel ini termasuk dokter spesialis (selain spesialis gigi) dan dokter umum/*Doctor in this table include medical specialist (exclude dentist specialist) and general practitioner*

<sup>2</sup>Dokter gigi dalam tabel ini termasuk dokter spesialis gigi dan dokter gigi/*Doctor in this table include dentist dan dentist specialist*

Sumber/*Source*: Dinas Kesehatan Kabupaten Nias Barat/ *Health Office of Nias Barat Regency*

**Tabel**  
**Table** 4.2.3

**Jumlah Rumah Sakit Umum, Rumah Sakit Khusus, Puskesmas, Klinik/Balai Kesehatan, Posyandu, dan Polindes Menurut Kecamatan di Kabupaten Nias Barat, 2020 dan 2021**  
*Number of General Hospital, Specialized Hospital, Public Health Center, Medical Clinic, Integrated Health Post, and Village Maternity Cottage by Subdistrict in Nias Barat Regency, 2020 and 2021*

Kecamatan Subdistrict	Rumah Sakit Umum General Hospital		Rumah Sakit Khusus Specialized Hospital	
	2020	2021	2020	2021
(1)	(2)	(3)	(4)	(5)
Sirombu	-	-	-	-
Lahomi	1	1	-	-
Ulu Moro'o	-	-	-	-
Lolofitu Moi	-	-	-	-
Mandrehe Utara	-	-	-	-
Mandrehe	-	-	-	-
Mandrehe Barat	-	-	-	-
Moro'o	-	-	-	-
<b>Nias Barat</b>	<b>1</b>	<b>1</b>	<b>-</b>	<b>-</b>

Lanjutan Tabel/Continued Table 4.2.3

Kecamatan Subdistrict	Puskesmas <sup>1</sup> Rawat Inap Public Health Center <sup>1</sup> with Inpatient Care		Puskesmas <sup>1</sup> Non Rawat Inap Public Health Center <sup>1</sup> without Inpatient Care	
	2020	2021	2020	2021
(1)	(6)	(7)	(8)	(9)
Sirombu	1	1	2	2
Lahomi	-	-	1	1
Ulu Moro'o	-	-	1	1
Lolofitu Moi	1	1	1	1
Mandrehe Utara	-	-	1	1
Mandrehe	1	1	-	-
Mandrehe Barat	-	-	1	1
Moro'o	1	1	2	2
<b>Nias Barat</b>	<b>4</b>	<b>4</b>	<b>9</b>	<b>9</b>



Lanjutan Tabel/*Continued Table 4.2.3*

Kecamatan <i>Subdistrict</i>	Klinik/Balai Kesehatan <i>Medical Clinic</i>		Posyandu <i>Intregrated Health Post</i>	
	2020	2021	2020	2021
(1)	(10)	(11)	(12)	(13)
Sirombu	1	2	...	34
Lahomi	-	-	...	20
Ulu Moro'o	-	1	...	13
Lolofitu Moi	-	-	...	22
Mandrehe Utara	-	-	...	18
Mandrehe	2	2	...	58
Mandrehe Barat	-	-	...	20
Moro'o	-	-	...	17
<b>Nias Barat</b>	<b>3</b>	<b>5</b>	<b>...</b>	<b>202</b>

Lanjutan Tabel/Continued Table 4.2.3

Kecamatan Subdistrict	Puskesmas Pembantu (Pustu)		Polindes/ Poskesdes	
	2020	2021	2020	2021
(1)	(14)	(15)	(16)	(17)
Sirombu	4	4	...	8
Lahomi	3	3	...	4
Ulu Moro'o	1	1	...	4
Lolofitu Moi	3	3	...	5
Mandrehe Utara	2	2	...	6
Mandrehe	7	7	...	7
Mandrehe Barat	3	3	...	5
Moro'o	5	5	...	8
<b>Nias Barat</b>	<b>28</b>	<b>28</b>	<b>...</b>	<b>47</b>

Catatan/Note: <sup>1</sup> Puskesmas yang teregistrasi/Registered Public Health Center

Sumber/Source: Dinas Kesehatan Kabupaten Nias Barat/ Health Office of Nias Barat Regency

**Tabel** 4.2.4  
**Table**

**Banyaknya Tenaga Kesehatan menurut Unit Kerja di Kabupaten Nias Barat, 2021**  
**Number of Medical Physicians by Job Unit in Nias Barat Regency, 2021**

Unit Kerja <i>Job Unit</i>	Tenaga Medis <i>Medical Physicians</i>			
	Dokter <sup>1</sup> <i>Doctor <sup>1</sup></i>	Perawat <i>Nurse</i>	Bidan <i>Midwife</i>	Farmasi <i>Pharmation</i>
(1)	(2)	(3)	(4)	(5)
Puskesmas Sirombu	3	29	39	2
Puskesmas Lahomi	2	20	32	3
Puskesmas Ulu Moro'o	2	22	10	1
Puskesmas Lolofitu Moi	2	26	20	3
Puskesmas Mandrehe Utara	2	19	20	-
Puskesmas Mandrehe	2	54	58	5
Puskesmas Mandrehe Barat	2	22	27	1
Puskesmas Moro'o	1	10	22	1
<b>Sub Jumlah</b> <b>Sub Total</b>	<b>19</b>	<b>254</b>	<b>281</b>	<b>18</b>
Instalasi Farmasi	-	-	-	-
Dinkes	-	-	-	-
Rumah Sakit	6	16	16	4
<b>Sub Jumlah</b> <b>Sub Total</b>	<b>6</b>	<b>16</b>	<b>16</b>	<b>4</b>
<b>Jumlah</b> <b>Total</b>	<b>25</b>	<b>270</b>	<b>297</b>	<b>22</b>

Lanjutan Tabel/Continued Table 4.2.4

Unit Kerja Job Unit	Tenaga Medis Medical Physicians			
	Ahli Gizi Nutritionist	Teknisi Medis Medical Technician	Sanitasi Sanitarian	Kesehatan Masyarakat Human Health
(1)	(6)	(7)	(8)	(9)
Puskesmas Sirombu	-	1	-	1
Puskesmas Lahomi	-	3	-	1
Puskesmas Ulu Moro'o	-	2	-	-
Puskesmas Lolofitu Moi	2	1	-	2
Puskesmas Mandrehe Utara	-	1	-	-
Puskesmas Mandrehe	1	-	-	4
Puskesmas Mandrehe Barat	-	1	1	2
Puskesmas Moro'o	-	1	-	-
<b>Sub Jumlah Sub Total</b>	<b>3</b>	<b>10</b>	<b>1</b>	<b>10</b>
Instalasi Farmasi	-	-	-	-
Labkesda	-	-	-	-
Dinkes	-	-	-	-
Rumah Sakit	2	2	-	1
<b>Sub Jumlah Sub Total</b>	<b>2</b>	<b>2</b>	<b>-</b>	<b>11</b>
<b>Jumlah Total</b>	<b>5</b>	<b>12</b>	<b>1</b>	<b>11</b>

Catatan/Note: <sup>1</sup> Dokter dalam tabel ini termasuk dokter spesialis (selain spesialis gigi) dan dokter umum/Doctor in this table include medical specialist (exclude dentist specialist) and general practitioner

Sumber/Source: Dinas Kesehatan Kabupaten Nias Barat/ Health Office of Nias Barat Regency

**Tabel 4.2.5**  
**Table****Banyaknya Dokter Spesialis, Dokter Umum, dan Dokter Gigi di Sarana Pelayanan Kesehatan di Kabupaten Nias Barat, 2021**  
**Number of Specialist, General Physical and Dentist in Health Facilities Service in Nias Barat Regency, 2021**

Unit Kerja <i>Job Unit</i>	Dokter Spesialis <i>Specialist</i>	Dokter Umum <i>General Physicians</i>	Dokter Gigi <i>Dentist</i>
(1)	(2)	(3)	(4)
Puskesmas Sirombu	-	2	1
Puskesmas Lahomi	-	2	-
Puskesmas Ulu Moro'o	-	2	-
Puskesmas Lolofitu Moi	-	2	-
Puskesmas Mandrehe Utara	-	2	-
Puskesmas Mandrehe	-	2	-
Puskesmas Mandrehe Barat	-	2	-
Puskesmas Moro'o	-	1	-
<b>Sub Jumlah Sub Total</b>	-	<b>18</b>	<b>1</b>
Rumah Sakit/ Hospital	1	4	1
Institusi Dinkes/ Health Office Institution	-	-	-
Sarana Kesehatan Lain/ Other Health Facilities	-	-	-
Dinkes/ Health Office	-	-	-
<b>Sub Jumlah Sub Total</b>	<b>1</b>	<b>4</b>	<b>1</b>
<b>Jumlah Total</b>	<b>1</b>	<b>22</b>	<b>2</b>

Sumber/Source: Dinas Kesehatan Kabupaten Nias Barat/ Health Office of Nias Barat Regency

**Tabel 4.2.6** Jumlah Kasus Penyakit Terbanyak Menurut Kecamatan dan Jenis Penyakit di Kabupaten Nias Barat, 2021  
**Table** Number of Disease Cases by Subdistrict and Type of Disease in Nias Barat Regency, 2021

Kecamatan Subdistrict	Malaria (Suspek) Malaria (Suspect)	TB Paru Tuberculosis	Pneumonia Balita Pneumonia	Kusta Leprosy	Tetanus Neonatorum
(1)	(2)	(3)	(4)	(5)	(6)
Sirombu	-	15	-	-	-
Lahomi	-	3	-	-	-
Ulu Moro'o	-	2	-	-	-
Lolofitu Moi	-	7	-	-	-
Mandrehe Utara	-	2	-	-	-
Mandrehe	-	16	-	-	-
Mandrehe Barat	-	4	-	-	-
Moro'o	-	9	-	-	-
<b>Nias Barat</b>	-	<b>58</b>	-	-	-

Lanjutan Tabel/*Continued Table* 4.2.6

Kecamatan <i>Subdistrict</i>	Campak (Suspek) <i>Measles (Suspect)</i>	Diare <i>Diarrhoea</i>	DBD <i>Dengue Hemorrhagic Fever</i>	HIV	AIDS
(1)	(7)	(8)	(9)	(10)	(11)
Sirombu	-	2	2	-	-
Lahomi	-	4	-	-	-
Ulu Moro'o	-	16	-	-	-
Lolofitu Moi	-	-	-	-	-
Mandrehe Utara	-	3	-	-	-
Mandrehe	-	22	2	-	-
Mandrehe Barat	-	7	-	-	-
Moro'o	-	13	1	-	-
<b>Nias Barat</b>	-	<b>67</b>	<b>5</b>	-	-

Sumber/*Source*: Dinas Kesehatan Kabupaten Nias Barat/ *Health Office of Nias Barat Regency*

**Tabel 4.2.7** Jumlah Ibu Hamil, Melakukan Kunjungan K1, Melakukan Kunjungan K4, KEK, dan Mendapat Tablet Zat Besi (Fe) di Kabupaten Nias Barat, 2021  
**Number of Pregnants Mother, K1 Visiting, K4 Visiting, Less Chronic Energy, and Iron in Nias Barat Regency, 2021**

Tahun Year	Jumlah Ibu Hamil Number of Pregnant Mom	Melakukan Kunjungan K1 K1 Visiting	Melakukan Kunjungan K4 K4 Visiting	Kurang Energi Kronis (KEK) Less Chronic Energy	Mendapatkan Zat Besi (Fe) Get an Iron
(1)	(2)	(3)	(4)	(5)	(6)
2021	990	800	764	118	538

Sumber/Source: Dinas Kesehatan Kabupaten Nias Barat/ Health Office of Nias Barat Regency



**Tabel**  
**Table** 4.2.8

**Banyaknya Kelahiran menurut Penolong Kelahiran di  
Kabupaten Nias Barat, 2021**  
*Number of Birth by Birth Helper in Nias Barat Regency, 2021*

Tahun Year	Tenaga Kesehatan Health Officer	Non Tenaga Kesehatan Health Non Officer	Jumlah Total	Persentase Tenaga Kesehatan Percentage of Health Officer
(1)	(2)	(3)	(4)	(5)
2021	684	305	989	69%

Sumber/Source: Dinas Kesehatan Kabupaten Nias Barat/ Health Office of Nias Barat Regency

**Tabel**  
**Table** 4.2.9

**Banyaknya Balita yang Pernah Mendapat Imunisasi menurut Jenis Imunisasi di Kabupaten Nias Barat, 2021**  
**Number of Babies Who Ever Got Immunization by Type of Immunization in Nias Barat Regency, 2021**

Kecamatan Subdistrict	Jenis Imunisasi Type of Immunization							
	BCG	DPT			Polio			
		1	2	3	1	2	3	4
(1)	(2)	(3)	(4)	(5)	(6)	(7)	(8)	(9)
Sirombu	151	-	-	-	136	69	139	185
Lahomi	84	-	-	-	113	91	81	53
Ulu Moro'o	213	-	-	-	125	122	126	128
Lolofitu Moi	357	-	-	-	325	246	226	192
Mandrehe Utara	82	-	-	-	36	36	18	26
Mandrehe	277	-	-	-	251	201	165	139
Mandrehe Barat	138	-	-	-	136	148	166	170
Moro'o	120	-	-	-	136	125	108	80
<b>Nias Barat</b>	<b>1 422</b>	<b>-</b>	<b>-</b>	<b>-</b>	<b>1 258</b>	<b>1 038</b>	<b>1 029</b>	<b>973</b>

Lanjutan Tabel/*Continued Table 4.2.9*

Kecamatan <i>Subdistrict</i>	Jenis Imunisasi <i>Type of Immunization</i>					
	Hepatitis				Campak <i>Measles + Rubella</i>	Imunisasi Lengkap
	0	1	2	3		
(1)	(10)	(11)	(12)	(13)	(14)	(15)
Sirombu	-	-	-	-	682	389
Lahomi	-	-	-	-	773	57
Ulu Moro'o	-	-	-	-	783	127
Lolofitu Moi	-	-	-	-	1 310	270
Mandrehe Utara	-	-	-	-	477	53
Mandrehe	-	-	-	-	1 868	276
Mandrehe Barat	-	-	-	-	1 145	162
Moro'o	-	-	-	-	1 349	203
<b>Nias Barat</b>	-	-	-	-	<b>8 387</b>	<b>1 537</b>

Sumber/*Source*: Dinas Kesehatan Kabupaten Nias Barat/ *Health Office of Nias Barat Regency*

**Tabel 4.2.10** Jumlah Bayi Lahir, Bayi Berat Badan Lahir Rendah (BBLR), BBLR Dirujuk dan Bergizi Buruk menurut Kecamatan di Kabupaten Nias Barat, 2021  
**Number of Births, Babies with Low Birth Weight (LBW), Treated LBW, and Malnutrition Cases in Nias Barat Regency, 2021**

Kecamatan Subdistrict	Bayi Lahir Baby Birth	Berat Badan Lahir Rendah (Low Birth Weight)		Gizi Buruk Malnutrition
		Jumlah Total	Dirujuk Treated	
(1)	(2)	(3)	(4)	(5)
Sirombu	173	1	-	2
Lahomi	150	-	-	2
Ulu Moro'o	217	-	-	3
Lolofitu Moi	72	-	-	5
Mandrehe Utara	95	-	-	4
Mandrehe	144	3	-	3
Mandrehe Barat	76	1	-	5
Moro'o	62	-	-	4
<b>Nias Barat</b>	<b>989</b>	<b>5</b>	<b>-</b>	<b>28</b>

Sumber/Source: Dinas Kesehatan Kabupaten Nias Barat/ Health Office of Nias Barat Regency

**Tabel**  
**Table** 4.2.11

**Jumlah Tenaga Kesehatan di Kabupaten Nias Barat, 2018-2021**  
**Number of Medical Personnel in Nias Barat Regency, 2018-2021**

Tenaga Kesehatan Medical Personnel	2018	2019	2020	2021
(1)	(2)	(3)	(4)	(5)
Dokter Doctor	15	17	...	19
Perawat Nurse	276	231	...	254
Bidan Midwife	280	177	...	281
Farmasi Pharmaceutical	11	18	...	18
Ahli Gizi Nutritionist	4	10	...	5
Teknisi Medis Medical Technician	7	8	...	11
Sanitasi Sanitarian	1	8	...	1
Kesehatan Masyarakat Human Health	9	24	...	12
<b>Nias Barat</b>	<b>603</b>	<b>493</b>	<b>...</b>	<b>601</b>

Sumber/Source: Dinas Kesehatan Kabupaten Nias Barat/ Health Office of Nias Barat Regency

**Tabel 4.2.12** Banyaknya Klinik Keluarga Berencana (KKB) menurut Kecamatan di Kabupaten Nias Barat, 2021  
**Table 4.2.12** *Number of Family Planning Clinic in Nias Barat Regency, 2021*

Kecamatan Subdistrict	KKB
(1)	(2)
Sirombu	2
Lahomi	2
Ulu Moro'o	1
Lolofitu Moi	2
Mandrehe Utara	1
Mandrehe	3
Mandrehe Barat	1
Moro'o	1
<b>Nias Barat</b>	<b>13</b>

Sumber/Source: Dinas Pengendalian Penduduk dan Keluarga Berencana Kabupaten Nias Barat/ Department of Population Control and Family Planning of Nias Barat Regency

**Tabel**  
**Table** 4.2.13

**Banyaknya Pasangan Usia Subur dan Peserta KB Aktif menurut Kecamatan di Kabupaten Nias Barat, 2021**  
**Number of Fertile Age Couple and Active Family Planning by Subdistrict in Nias Barat Regency, 2021**

Kecamatan Subdistrict	Jumlah PUS Total of PUS	Peserta KB Aktif Participant of Active Family Planning							Jumlah Total
		IUD	MOW	MOP	Kondom	Implant	Suntikan	Pil	
(1)	(2)	(3)	(4)	(5)	(6)	(7)	(8)	(9)	(10)
Sirombu	1 163	106	20	-	70	201	112	93	602
Lahomi	1 114	142	40	-	67	210	293	87	839
Ulu Moro'o	855	12	3	-	3	126	189	130	463
Lolofitu Moi	1 440	79	91	-	42	243	398	43	896
Mandrehe Utara	1 224	33	3	-	40	65	220	90	451
Mandrehe	1 337	67	61	-	204	265	251	245	1 093
Mandrehe Barat	1 233	77	19	-	12	213	400	64	785
Moro'o	1 374	8	9	-	28	36	23	31	135
<b>Nias Barat</b>	<b>9 740</b>	<b>524</b>	<b>246</b>	<b>-</b>	<b>466</b>	<b>1 359</b>	<b>1 886</b>	<b>783</b>	<b>5 264</b>

Sumber/Source: Dinas Pengendalian Penduduk dan Keluarga Berencana Kabupaten Nias Barat/ Department of Population Control and Family Planning of Nias Barat Regency

**Tabel 4.2.14** Jumlah Pasangan Usia Subur, Akseptor Aktif, Akseptor Baru, dan KB Mandiri di Kabupaten Nias Barat, 2021  
**Table 4.2.14** Number of Fertile Age Couple, Active Acceptor, New Acceptor, and Self Family Planning in Nias Barat Regency, 2021

	Perincian Detail	2021
	(1)	(2)
1	PUS	9 740
2	Akseptor Aktif (Fase IV)	
	- Target	5 859
	- Realisasi	5 264
	- Persentase	89,84 %
3	Akseptor Baru	
	- Target	1 488
	- Realisasi	497
	- Persentase	33,40 %
4	KB Mandiri	
	- Target	-
	- Realisasi	-
	- Persentase	-

Sumber/Source: Dinas Pengendalian Penduduk dan Keluarga Berencana Kabupaten Nias Barat/ Department of Population Control and Family Planning of Nias Barat Regency



**Tabel** 4.2.15  
**Table**

**Pencapaian PUS, Akseptor Baru, Akseptor Aktif, dan KB Mandiri menurut Kecamatan di Kabupaten Nias Barat, 2021**  
*Realization of Fertile Couple, New Acceptor, Active Acceptor, and Self Family Planning by Subdistrict in Nias Barat Regency, 2021*

Kecamatan Subdistrict	PUS Fertile Couple	Akseptor Baru New Acceptor	Akseptor Aktif Active Acceptor	KB Mandiri Self Family Planning
(1)	(2)	(3)	(4)	(5)
Sirombu	1 163	82	602	-
Lahomi	1 114	135	839	-
Ulu Moro'o	855	16	463	-
Lolofitu Moi	1 440	80	896	-
Mandrehe Utara	1 224	76	451	-
Mandrehe	1 337	46	1 093	-
Mandrehe Barat	1 233	20	785	-
Moro'o	1 374	42	135	-
<b>Nias Barat</b>	<b>9 740</b>	<b>497</b>	<b>5 264</b>	<b>-</b>

Sumber/Source: Dinas Pengendalian Penduduk dan Keluarga Berencana Kabupaten Nias Barat/ Department of Population Control and Family Planning of Nias Barat Regency

**Tabel 4.2.16** Jumlah Petugas Sarana Pelayanan KB menurut Kecamatan di Kabupaten Nias Barat, 2021  
**Table 4.2.16** Number of Family Planning Service Facilities Officer by Subdistrict in Nias Barat Regency, 2021

Kecamatan Subdistrict	PPLKB	PLKB	PPKBD	SUB PPKBD
(1)	(2)	(3)	(4)	(5)
Sirombu	-	10	25	51
Lahomi	-	8	11	32
Ulu Moro'o	-	5	5	17
Lolofitu Moi	-	4	8	26
Mandrehe Utara	-	5	12	32
Mandrehe	-	13	20	20
Mandrehe Barat	-	9	14	39
Moro'o	-	5	10	10
<b>Nias Barat</b>	<b>-</b>	<b>59</b>	<b>105</b>	<b>227</b>

Sumber/Source: Dinas Pengendalian Penduduk dan Keluarga Berencana Kabupaten Nias Barat/ Department of Population Control and Family Planning of Nias Barat Regency

### 4.3 AGAMA DAN SOSIAL LAINNYA RELIGION AND OTHER SOCIAL AFFAIRS

**Tabel 4.3.1** Jumlah Penduduk Menurut Kecamatan dan Agama yang Dianut di Kabupaten Nias Barat, 2021  
*Population by Subdistrict and Religion in Nias Barat Regency, 2021*

Kecamatan Subdistrict	Islam	Protestan Protestant	Katolik Catholic	Hindu	Budha Buddha	Lainnya Others
(1)	(2)	(3)	(4)	(5)	(6)	(7)
Sirombu	1 559	8 587	980	-	5	-
Lahomi	-	8 461	743	-	-	-
Ulu Moro'o	-	7 581	2 396	-	-	-
Lolofitu Moi	12	5 893	1 435	-	-	-
Mandrehe Utara	14	8 507	2 413	-	-	-
Mandrehe	20	18 090	4 383	-	-	-
Mandrehe Barat	47	6 382	3 791	-	-	-
Moro'o	4	7 347	1 553	-	-	-
<b>Nias Barat</b>	<b>1 656</b>	<b>70 848</b>	<b>17 694</b>	<b>-</b>	<b>5</b>	<b>-</b>

Catatan/Note: ...

Sumber/Source: Kementerian Agama Kabupaten Nias Barat/ Ministry of Religius Affairs in Nias Barat Regency

**Tabel 4.3.2** Jumlah Tempat Peribadatan Menurut Kecamatan di Kabupaten Nias Barat, 2021  
**Table** 4.3.2 Number of Places of Worship by Subdistrict in Nias Barat Regency, 2021

Kecamatan Subdistrict	Masjid Mosque	Mushola Pray Room	Gereja Protestan Protestant Church	Gereja Katholik Catholic Church	Pura Temple	Vihara
(1)	(2)	(3)	(4)	(5)	(6)	(7)
Sirombu	7	-	52	4	-	1
Lahomi	-	-	42	6	-	-
Ulu Moro'o	-	-	30	12	-	-
Lolofitu Moi	-	-	14	4	-	-
Mandrehe Utara	1	-	40	9	-	-
Mandrehe	-	-	59	13	-	-
Mandrehe Barat	-	-	23	12	-	-
Moro'o	-	-	39	9	-	-
<b>Nias Barat</b>	<b>8</b>	<b>-</b>	<b>299</b>	<b>69</b>	<b>-</b>	<b>1</b>

Catatan/Note: ...

Sumber/Source: Kementerian Agama Kabupaten Nias Barat/ Ministry of Religius Affairs in Nias Barat Regency

**Tabel**  
**Table** 4.3.3**Jumlah Desa<sup>1</sup>/Kelurahan yang Mengalami Bencana Alam<sup>2</sup>  
Menurut Kecamatan di Kabupaten Nias Barat, 2019–2021**  
**Number of Villages<sup>1</sup>/Kelurahan that Had Natural Disaster<sup>2</sup>  
by Subdistrict in Nias Barat Regency, 2019–2021**

Kecamatan Subdistrict	Banjir/Flood		
	2019	2020	2021
(1)	(2)	(3)	(4)
Sirombu	7	7	4
Lahomi	8	8	-
Ulu Moro'o	-	-	-
Lolofitu Moi	1	1	-
Mandrehe Utara	7	7	1
Mandrehe	-	-	3
Mandrehe Barat	5	5	2
Moro'o	1	1	1
<b>Nias Barat</b>	<b>29</b>	<b>29</b>	<b>11</b>

Lanjutan Tabel/*Continued Table* 4.3.3

Kecamatan Subdistrict	Gempa Bumi/ <i>Earthquake</i>		
	2019	2020	2021
(1)	(5)	(6)	(7)
Sirombu	...	...	25
Lahomi	...	...	11
Ulu Moro'ó	...	...	5
Lolofitu Moi	...	...	8
Mandrehe Utara	...	...	12
Mandrehe	...	...	20
Mandrehe Barat	...	...	7
Moro'ó	...	...	10
<b>Nias Barat</b>	...	...	<b>98</b>

Lanjutan Tabel/*Continued Table* 4.3.3

Kecamatan <i>Subdistrict</i>	Tanah Longsor/ <i>Landslide</i>		
	2019	2020	2021
(1)	(8)	(9)	(10)
Sirombu	...	1	-
Lahomi	...	-	-
Ulu Moro'ó	...	-	-
Lolofitu Moi	...	6	1
Mandrehe Utara	...	9	-
Mandrehe	...	16	5
Mandrehe Barat	...	-	-
Moro'ó	...	-	1
<b>Nias Barat</b>	<b>...</b>	<b>32</b>	<b>7</b>

Catatan/*Note*: <sup>1</sup> Desa pada tabel ini termasuk Unit Permukiman Transmigrasi (UPT) yang masih dibina oleh kementerian terkait dan nagari di Provinsi Sumatera Barat/*Villages in this table are included in Transmigration Settlement Unit which is still fostered by the relevant ministries and the nagari in the Province of Sumatera Barat*

<sup>2</sup> Kejadian dalam setahun sebelum tahun pencacahan/*Occured during the last one year before the enumeration years*

Sumber/*Source*: BPS, Pendataan Potensi Desa (Podes)/*BPS-Statistics Indonesia, Village Potential Data Collecting*

**Tabel 4.3.4** Jumlah Nikah, Talak, dan Cerai di Kabupaten Nias Barat, 2021  
**Table** *Number of Marriages and Divorces in Nias Barat Regency, 2021*

Tahun Year	Nikah Marriage	Cerai Talak Divorce by Talak	Cerai Gugat Divorce by Petition
(1)	(2)	(3)	(4)
2021	...	1	--

Sumber/Source: Pengadilan Agama Gunungsitoli/ Religious Court of Gunungsitoli

<https://niasbaratkab.bps.go.id>



**Tabel**  
**Table** 4.3.5

**Jumlah Perceraian Menurut Faktor di Kabupaten Nias Barat, 2021**  
**Number of Divorces by Factors in Nias Barat Regency, 2021**

<b>Faktor</b> <b>Factor</b>	<b>2021</b>
(1)	(2)
Zina <i>Adultery</i>	-
Mabuk <i>Drunk</i>	-
Madat <i>Drug Addict</i>	-
Judi <i>Gambling</i>	-
Meninggalkan Salah Satu Pihak <i>Split Up</i>	-
Dihukum Penjara <i>Jailed</i>	-
Poligami <i>Polygamy</i>	-
Kekerasan Dalam Rumah Tangga <i>Domestic Violence</i>	-
Cacat Badan <i>Disability</i>	-
Perselisihan dan Pertengkarannya Terus Menerus <i>Constant Disputes and Quarrel</i>	1
Kawin Paksa <i>Forced Marriage</i>	-
Murtad <i>Apostate</i>	-
Ekonomi <i>Economy</i>	-
Lain-lain <i>Others</i>	-
<b>Jumlah</b> <b>Total</b>	<b>1</b>

Sumber/Source: Pengadilan Agama Gunungsitoli/ Religious Court of Gunungsitoli

**Tabel** 4.3.6 **Banyaknya Cerai Menurut Kecamatan di Kabupaten Nias Barat, 2021**  
**Table** 4.3.6 **Number of Divorces by Subdistrict in Nias Barat Regency, 2021**

Kecamatan Subdistrict	2021
(1)	(2)
Sirombu	1
Lahomi	-
Ulu Moro'o	-
Lolofitu Moi	-
Mandrehe Utara	-
Mandrehe	-
Mandrehe Barat	-
Moro'o	-
<b>Nias Barat</b>	<b>1</b>

Sumber/Source: Pengadilan Agama Gunungsitoli / Religious Court of Gunungsitoli

**Tabel**  
**Table** 4.3.7**Banyaknya Perkara yang Diterima dan Diputuskan Setiap Bulan di Kabupaten Nias Barat, 2021**  
**Number of Received Cases by Month in Nias Barat Regency, 2021**

Bulan <i>Month</i>	Sisa Bulan Lalu <i>Rest of Last Month</i>	Baru <i>New</i>	Jumlah <i>Total</i>	Diputuskan <i>Solved</i>	Sisa <i>Unsolved</i>
(1)	(2)	(3)	(4)	(5)	(6)
Januari <i>January</i>	-	-	-	-	-
Februari <i>February</i>	-	-	-	-	-
Maret <i>March</i>	-	-	-	-	-
April <i>April</i>	-	-	-	-	-
Mei <i>May</i>	-	-	-	-	-
Juni <i>June</i>	-	-	-	-	-
Juli <i>July</i>	-	-	-	-	-
Agustus <i>August</i>	-	-	-	-	-
September <i>September</i>	-	1	1	-	1
Oktober <i>October</i>	1	-	1	1	-
November <i>November</i>	-	-	-	-	-
Desember <i>December</i>	-	-	-	-	-
<b>Jumlah <i>Total</i></b>	<b>1</b>	<b>1</b>	<b>2</b>	<b>1</b>	<b>1</b>

Sumber/Source: Pengadilan Agama Gunungsitoli/ *Religious Court of Gunungsitoli*

#### 4.4 KEMISKINAN POVERTY

**Tabel 4.4.1** **Garis Kemiskinan, Jumlah, dan Persentase Penduduk Miskin di Kabupaten Nias Barat, 2014–2021**  
*Poverty Line, Number, and Percentage of Poor People in Nias Barat Regency, 2014–2021*

Tahun Year	Garis Kemiskinan (rupiah/kapita/bulan) Poverty Line (rupiah/capita/month)	Jumlah Penduduk Miskin (ribu) Number of Poor People (thousand)	Persentase Penduduk Miskin Percentage of Poor People
(1)	(2)	(3)	(4)
2014	299 555	23,76	28,10
2015	307 907	25,41	29,96
2016	352 570	24,16	28,36
2017	361 397	23,33	27,23
2018	386 431	23,00	26,72
2019	393 450	22,08	25,51
2020	433 249	22,33	25,69
2021	458 533	21,75	26,42

Sumber/Source: BPS, Survei Sosial Ekonomi Nasional Maret/BPS-Statistics Indonesia, March National Socioeconomic Survey

**Tabel**  
**Table** 4.4.2

**Indeks Kedalaman Kemiskinan dan Indeks Keparahan Kemiskinan di Kabupaten Nias Barat, 2014–2021**  
**Poverty Gap Index and Poverty Severity Index in Nias Barat Regency, 2014–2021**

Tahun Year	Indeks Kedalaman Kemiskinan Poverty Gap Index	Indeks Keparahan Kemiskinan Poverty Severity Index
(1)	(2)	(3)
2014	5,22	1,17
2015	5,79	1,72
2016	6,25	1,90
2017	4,68	1,16
2018	4,36	0,97
2019	3,34	0,71
2020	3,21	0,61
2021	3,32	0,76

Sumber/Source: BPS, Survei Sosial Ekonomi Nasional Maret/BPS-Statistics Indonesia, March National Socioeconomic Survey

<https://niasbaratkab.bps.go.id>

**PERTANIAN, KEHUTANAN, PETERNAKAN, DAN PERIKANAN**  
Agriculture, Forestry, Livestock, And Fishery

Luas Panen Padi 2021  
4 462 Ha  
Produksi Padi 20 888 Ton

Sumber/Source: Dinas Pertanian dan Ketahanan Pangan Kabupaten Nias Barat/  
Agriculture and Food Security Office of Nias Barat Regency







**PENJELASAN TEKNIS**

1. Lahan sawah adalah lahan pertanian yang berpetak-petak dan dibatasi oleh pematang (galengan), saluran untuk menahan/ menyalurkan air, yang biasanya ditanami padi sawah tanpa memandang dari mana diperoleh atau status lahan tersebut. Lahan yang dimaksud termasuk lahan yang terdaftar di Pajak Bumi Bangunan, luran Pembangunan Daerah, lahan bengkok, lahan serobotan, lahan rawa yang ditanami padi dan lahan bekas tanaman tahunan yang telah dijadikan sawah, baik yang ditanami padi, palawija atau tanaman semusim lainnya.
2. Tegall/Kebun adalah lahan pertanian bukan sawah (lahan kering) yang ditanami tanaman semusim atau tahunan dan terpisah dengan halaman sekitar rumah serta penggunaannya tidak berpindah pindah.
3. Ladang/Huma adalah lahan pertanian bukan sawah (lahan kering) yang biasanya ditanami tanaman semusim dan penggunaannya hanya semusim atau dua musim, kemudian akan ditinggalkan bila sudah tidak subur lagi (berpindah-pindah), Kemungkinan lahan ini beberapa tahun kemudian akan dikerjakan kembali jika sudah subur.

**TECHNICAL NOTES**

1. *Wetland is agricultural land that separated by small dykes to resist water, where the main crop is usually wetland paddy without considering where it is got from or the status of the land. It includes the land that is registered at land income tax office, regional development contribution, 'bengkok' land, illegal ownership, swamps for rice cultivation, and annual crop land mark that has been used as rice field, which are both planted with paddy, secondary crops or the other seasonal crops.*
2. *Dry field/Garden is an dryland (unirrigated land) which is planted with seasonal or annual crops and separately from the yard around the house without shifting.*
3. *Unirrigated agricultural field/ Shifting cultivation land is dryland (unirrigated land) that usually is cultivated for seasonal crops and utilized only for one or two seasons, then it will be left when it is not fertile (shifting), Maybe, this land will be used again in a few years if it has been fertile.*

4. Lahan yang sementara tidak diusahakan adalah lahan yang biasanya diusahakan tetapi untuk sementara (lebih dari 1 (satu) tahun tetapi kurang dari atau sama dengan 2 (dua) tahun) tidak diusahakan, termasuk lahan sawah yang tidak diusahakan selama lebih dari 2 (dua) tahun.
  5. Data pokok tanaman pangan yang dikumpulkan adalah luas panen dan produktivitas (hasil per hektar), Produksi tanaman pangan merupakan hasil perkalian antara luas panen dengan produktivitas. Pengumpulan data luas panen dilakukan setiap bulan dengan pendekatan area kecamatan di seluruh wilayah Indonesia. Pengumpulan data produktivitas dilakukan melalui pengukuran langsung pada plot ubinan berukuran 2½ m x 2½ m. Pengumpulan data produktivitas dilakukan setiap subround (empat bulanan) pada waktu panen petani.
  6. Data produksi padi dan palawija yang disajikan adalah dalam kualitas: gabah kering giling (padi), pipilan kering (jagung), biji kering (kedelai dan kacang tanah), dan umbi basah (ubi kayu dan ubi jalar).
  7. Tanaman sayuran dan buah-buahan semusim Tanaman sayuran semusim adalah tanaman
4. *Temporarily unused land is land that is regularly used but temporarily (more than a year but less or equal than twoyears) is unused, it includes wetland that is not cultivated more than twoyears.*
  5. *The main food crops data collected consists of harvested area and productivity (yield per hectare), Food crops production is generated by harvested area multiplied by productivity. The harvested area data is collected every month using sub Subdistrict area approach in all sub Subdistrict in Indonesia. The productivity data collection is conducted by a direct measurement in 2½m x 2½m crop cutting plot. The productivity measurement is conducted in every subround (four monthly) at the time when farmers are harvesting their crops.*
  6. *Production of paddy and secondary crops data are presented in the form of: dry unhusked rice (paddy), dry loose maize (maize), dry shells crops (soybeans and peanuts), and fresh roots (cassava and sweet potatoes).*
  7. *Seasonal vegetable and fruit plants Seasonal vegetable plants are plants which are the sources of*

sumber vitamin, garam mineral dan lain-lain yang dikonsumsi dari bagian tanaman yang berupa daun, bunga, buah, dan umbinya, yang berumur kurang dari satu tahun.

*vitamin, mineral salt, etc, consumed from the part of the plant in the form of leaf, flower, fruit, and root with the age of less than one year.*

8. Tanaman buah-buahan semusim adalah tanaman sumber vitamin, garam mineral, dan lain-lain yang dikonsumsi dari bagian tanaman yang berupa buah, berumur kurang dari satu tahun, tidak berbentuk pohon/rumpun tetapi menjalar dan berbatang lunak.

8. *Seasonal fruit plants are plants which are the sources of vitamin, mineral salt, etc, consumed from the part of the plant in the form of fruits, These plants are creeps with the age of less than one year.*

9. Tanaman buah-buahan dan sayuran tahunan Tanaman buah-buahan tahunan adalah tanaman sumber vitamin, garam mineral, dan lain-lain yang dikonsumsi dari bagian tanaman yang berupa buah dan merupakan tanaman tahunan.

9. *Annual fruit and vegetable plants Annual fruit plants are plants which are the sources of vitamin, contained mineral salt, etc, consumed from the part of plant in the form of fruit and more than one year of age.*

10. Tanaman sayuran tahunan adalah tanaman sumber vitamin, garam mineral, dan lain-lain yang dikonsumsi dari bagian tanaman yang berupa daun dan atau buah yang berumur lebih dari satu tahun.

10. *10. Annual vegetable plants are plants which are the sources of vitamin, contained mineral salt, etc, consumed from the part of the plant in the form of vegetable and more than one year of age.*

11. Tanaman biofarmaka adalah tanaman yang bermanfaat untuk obat-obatan, kosmetik, dan kesehatan yang dikonsumsi atau digunakan dari bagian-bagian tanaman seperti daun, batang, buah, umbi (rimpang) ataupun

11. *Medicinal plants are plants which are useful for medicine, It is consumed from part of the plant such as leaf, flower, fruit, tuber, and root.*

akar.

12. Tanaman hias adalah tanaman yang mempunyai nilai keindahan baik bentuk, warna daun, tajuk maupun bunganya, sering digunakan untuk penghias pekarangan dan lain sebagainya.
13. Luas panen tanaman hortikultura adalah luas tanaman sayuran, buah-buahan, biofarmaka, dan tanaman hias yang diambil hasilnya/dipanen pada periode pelaporan.
14. Luas panen untuk tanaman sayuran adalah luas tanaman yang dipanen sekaligus/habis/dibongkar dan luas tanaman yang dipanen berkali-kali (lebih dari satu kali)/belum habis
15. Tanaman yang dipanen sekaligus/habis/dibongkar adalah tanaman yang sehabis panen langsung dibongkar/dicabut, terdiri dari bawang merah, bawang putih, bawang daun, kentang, kol/kubis, kembang kol, petsai/sawi, wortel, lobak, dan kacang merah.
16. Tanaman yang dipanen berkali-kali (lebih dari satu kali)/belum habis adalah tanaman yang pemanenannya lebih dari satu kali dan biasanya dibongkar apabila panen terakhir sudah tidak memadai lagi, terdiri dari: kacang panjang, cabe besar, cabe
12. *Ornamental plants are plants which have a beauty value, either in shape, colour of leaf or crown of flower, and they are often used as a yard decorator.*
13. *Harvested area of horticulture is area which vegetable, fruit, medicinal and ornamental plant of crop harvested during the period of report*
14. *Harvested area of vegetables is area of entirely plant harvested/ demolished and plant harvested several times/undemolished*
15. *Entirely plants harvested/ demolished are plants usually harvested once and demolished to be substituted by other plants, consisting of: shallots, garlic, leeks, potato, cabbage, cauli flower, mustard green, carrots, chinese radish, and red kidney beans.*
16. *Plants harvested several times/ undemolished are plants usually harvested more than once and demolished in the case that the last harvest was economically not profitable, They consist of : yard long beans, chili, small chili, mushroom, tomatoes, egg plant,*

rawit, jamur, tomat, terung, buncis, ketimun, labu siam, kangkung, bayam, melon, semangka, dan blewah.

*frech beans, cucumber, pumpkin/chajota, swamp cabbage, spinach, melon, watermelon, and blewah.*

17. Produksi hortikultura adalah hasil menurut bentuk produk dari setiap tanaman sayuran, buahbuahan, biofarmaka dan tanaman hias yang diambil berdasarkan luas yang dipanen/ tanaman yang menghasilkan pada bulan/triwulan laporan.

17. *Horticulture production is the standard production quantity form of vegetable, fruit, medicinal and ornamental plant based on harvested area/the number of production plants reported monthly/quarterly*

<https://niasbaratkab.bps.go.id>

**ULASAN**

**DESCRIPTION**

**Hortikultura**

**Horticultural**

Beberapa tanaman hortikultura yang terdapat di Kabupaten Nias Barat terdiri dari bawang daun, bayam, buncis, cabai besar, cabai rawit, kacang panjang, kangkung, ketimun dan terung.

*Some horticultural plants in Nias Barat Regency consist of scallion, spinach, string beans, big chilies, cayenne pepper, long beans, water spinach, cucumbers and eggplants.*

**Perkebunan**

**Plantation**

Jenis pertanian di bidang tanaman perkebunan di Kabupaten Nias Barat sangatlah potensial karena merupakan daerah yang cukup subur untuk tanaman perkebunan. Beberapa jenis komoditi yang merupakan andalan masyarakat Kabupaten Nias Barat antara lain: karet, kelapa, kakao dan pinang.

*Types of farming in the areas of plantation crops in West Nias is a potential for an area that is fertile for plantation crops. Some types of commodities that are the mainstay of the people of West Nias include: rubber, coconut, cocoa and nuts.*

**Peternakan**

**Livestock**

Pada umumnya masyarakat di Kabupaten Nias Barat menggemari kegiatan budidaya peternakan baik itu ternak besar/kecil maupun ternak unggas. Jenis budidaya yang dominan adalah ternak hewan babi dan ayam buras, Kegiatan tersebut merupakan kegiatan sampingan setelah bercocok tanam perkebunan yang dilakukan oleh petani di kawasan masing-masing rumah penduduk.

*In general, people in West Nias fond of aquaculture farms both large livestock/poultry or small livestock. This type of culture is dominated by cattle pigs and local chickens, The activity is a sideline activity after planting plantation by farmers in the respective houses.*

**Perikanan**

Sebagai daerah kepulauan maka Kabupaten Nias Barat sangat potensial terhadap perikanan laut. Sebagian besar hasil perikanan laut tersebut merupakan hasil tangkapan nelayan tradisional sehingga hasil tangkapan yang diperoleh setiap tahunnya relatif masih rendah.

Selain perikanan laut, perikanan darat juga menyimpan potensi yang cukup menjanjikan di Kabupaten Nias Barat, Namun untuk saat ini perikanan darat masih kurang dikembangkan dengan baik.

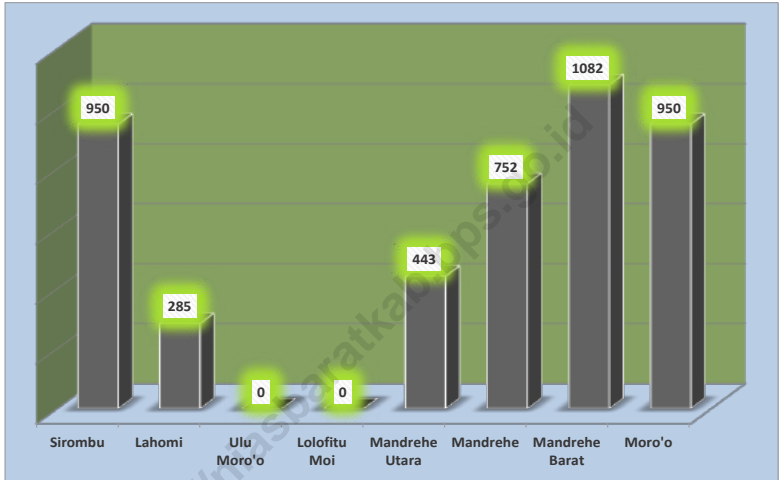
**Fishery**

*As the islands the West Nias potential of the marine fisheries. Most of the marine fisheries are the catch of traditional fishermen to catch earned each year is relatively low.*

*In addition to marine fisheries, inland fisheries also holds the potential is quite promising in West Nias, But for now inland fisheries is still less developed.*

**Gambar** 5.1  
**Figures**

**Luas Panen Padi Sawah Menurut Kecamatan di Kabupaten Nias Barat (ha), 2021**  
*Harvested Area of Rice Fields by Subdistrict in Nias Barat Regency (ha), 2021*



Sumber/Source : Dinas Pertanian dan Ketahanan Pangan Kabupaten Nias Barat/ Agriculture and Food Security Office of Nias Barat Regency



**Gambar** 5.2  
**Figures**

**Produksi Beras Menurut Kecamatan di Kabupaten Nias Barat, 2021**  
*Production of Rice by Subdistrict in Nias Barat Regency, 2021*



Sumber/Source : Dinas Pertanian dan Ketahanan Pangan Kabupaten Nias Barat/ *Agriculture and Food Security Office of Nias Barat Regency*

**5.1 HORTIKULTURA  
HORTICULTURE**

**Tabel 5.1.1** Luas Panen Tanaman Sayuran Menurut Kecamatan dan Jenis Tanaman di Kabupaten Nias Barat (ha), 2020 dan 2021  
*Harvested Area of Vegetables by Subdistrict and Kind of Plant in Nias Barat Regency (ha), 2020 and 2021<sup>x</sup>*

Kecamatan Subdistrict	Bawang Merah Shallot		Cabai Besar Chili/Big Chili	
	2020	2021 <sup>x</sup>	2020	2021 <sup>x</sup>
(1)	(2)	(3)	(4)	(5)
Sirombu	-	-	-	-
Lahomi	-	-	-	-
Ulu Moro'o	-	-	-	-
Lolofitu Moi	-	-	-	-
Mandrehe Utara	-	-	-	-
Mandrehe	-	-	-	-
Mandrehe Barat	-	-	-	-
Moro'o	-	-	-	-
<b>Nias Barat</b>	-	-	-	-

Lanjutan Tabel/*Continued Table* 5.1.1

Kecamatan <i>Subdistrict</i>	Cabai Rawit <i>Chili/Cayenne Pepper</i>		Kentang <i>Potato</i>	
	2020	2021*	2020	2021*
(1)	(6)	(7)	(8)	(9)
Sirombu	-	-	-	-
Lahomi	-	-	-	-
Ulu Moro'o	-	-	-	-
Lolofitu Moi	-	-	-	-
Mandrehe Utara	-	-	-	-
Mandrehe	-	-	-	-
Mandrehe Barat	-	-	-	-
Moro'o	-	-	-	-
<b>Nias Barat</b>	-	-	-	-

Lanjutan Tabel/*Continued Table 5.1.1*

Kecamatan <i>Subdistrict</i>	Kubis <i>Cabbage</i>		Tomat <i>Tomato</i>	
	2020	2021*	2020	2021*
(1)	(10)	(11)	(12)	(13)
Sirombu	-	-	-	-
Lahomi	-	-	-	-
Ulu Moro'o	-	-	-	-
Lolofitu Moi	-	-	-	-
Mandrehe Utara	-	-	-	-
Mandrehe	-	-	-	-
Mandrehe Barat	-	-	-	-
Moro'o	-	-	-	-
<b>Nias Barat</b>	-	-	-	-

Lanjutan Tabel/*Continued Table* 5.1.1

Kecamatan Subdistrict	Bawang Putih Garlic	
	2020	2021 <sup>x</sup>
(1)	(14)	(15)
Sirombu	-	-
Lahomi	-	-
Ulu Moro'o	-	-
Lolofitu Moi	-	-
Mandrehe Utara	-	-
Mandrehe	-	-
Mandrehe Barat	-	-
Moro'o	-	-
<b>Nias Barat</b>	-	-

Sumber/*Source*: Dinas Pertanian dan Ketahanan Pangan Kabupaten Nias Barat/ *Agriculture and Food Security Office of Nias Barat Regency*

**Tabel 5.1.2** **Produksi Tanaman Sayuran Menurut Kecamatan dan Jenis Tanaman di Kabupaten Nias Barat (kuintal), 2020 dan 2021<sup>x</sup>**  
**Production of Vegetables by Subdistrict and Kind of Plant in Nias Barat Regency (quintal), 2020 and 2021<sup>x</sup>**

Kecamatan Subdistrict	Bawang Merah Shallot		Cabai Besar Chili/Big Chili	
	2020	2021 <sup>x</sup>	2020	2021 <sup>x</sup>
(1)	(2)	(3)	(4)	(5)
Sirombu	-	-	-	-
Lahomi	-	-	-	-
Ulu Moro'o	-	-	-	-
Lolofitu Moi	-	-	-	-
Mandrehe Utara	-	-	-	-
Mandrehe	-	-	-	-
Mandrehe Barat	-	-	-	-
Moro'o	-	-	-	-
<b>Nias Barat</b>	-	-	-	-

Lanjutan Tabel/*Continued Table* 5.1.2

Kecamatan Subdistrict	Cabai Rawit <i>Chili/Cayenne Pepper</i>		Kentang <i>Potato</i>	
	2020	2021*	2020	2021*
(1)	(6)	(7)	(8)	(9)
Sirombu	-	-	-	-
Lahomi	-	-	-	-
Ulu Moro'o	-	-	-	-
Lolofitu Moi	-	-	-	-
Mandrehe Utara	-	-	-	-
Mandrehe	-	-	-	-
Mandrehe Barat	-	-	-	-
Moro'o	-	-	-	-
<b>Nias Barat</b>	-	-	-	-

Lanjutan Tabel/*Continued Table* 5.1.2

Kecamatan Subdistrict	Kubis Cabbage		Tomat Tomato	
	2020	2021*	2020	2021*
(1)	(10)	(11)	(12)	(13)
Sirombu	-	-	-	-
Lahomi	-	-	-	-
Ulu Moro'o	-	-	-	-
Lolofitu Moi	-	-	-	-
Mandrehe Utara	-	-	-	-
Mandrehe	-	-	-	-
Mandrehe Barat	-	-	-	-
Moro'o	-	-	-	-
<b>Nias Barat</b>	-	-	-	-



Lanjutan Tabel/*Continued Table* 5.1.2

Kecamatan Subdistrict	Bawang Putih Garlic	
	2020	2021 <sup>x</sup>
(1)	(14)	(15)
Sirombu	-	-
Lahomi	-	-
Ulu Moro'o	-	-
Lolofitu Moi	-	-
Mandrehe Utara	-	-
Mandrehe	-	-
Mandrehe Barat	-	-
Moro'o	-	-
<b>Nias Barat</b>	-	-

Sumber/*Source*: Dinas Pertanian dan Ketahanan Pangan Kabupaten Nias Barat/ *Agriculture and Food Security Office of Nias Barat Regency*

**Tabel**  
**Table** 5.1.3

**Luas Panen Tanaman Sayuran dan Buah-buahan Semusim Menurut Jenis Tanaman di Kabupaten Nias Barat (ha), 2018–2021**  
*Harvested Area of Seasonal Vegetables and Fruits by Kind of Plant in Nias Barat Regency (ha), 2018–2021*

Jenis Tanaman <i>Kind of Plants</i>	2018	2019	2020	2021 <sup>x</sup>
(1)	(2)	(3)	(4)	(5)
<b>Sayuran/<i>Vegetables:</i></b>	-	-	-	-
Bawang Merah/ <i>Shallots</i>	-	-	-	-
Bawang Putih/ <i>Garlic</i>	-	-	-	-
Cabai Besar/ <i>Chili/Big Chili</i>	-	-	-	-
Cabai Rawit/ <i>Chili/Cayenne Pepper</i>	-	-	-	-
Kentang/ <i>Potato</i>	-	-	-	-
Kubis/ <i>Cabbage</i>	-	-	-	-
<b>Buah–buahan/<i>Fruits:</i></b>	-	-	-	-

Sumber/*Source:* Dinas Pertanian dan Ketahanan Pangan Kabupaten Nias Barat/ *Agriculture and Food Security Office of Nias Barat Regency*

**Tabel**  
**Table** 5.1.4

**Produksi Tanaman Sayuran dan Buah-buahan Semusim  
Menurut Jenis Tanaman di Kabupaten Nias Barat (kuintal),  
2018–2021**  
*Production of Seasonal Vegetables and Fruits by Kind of  
Plant in Nias Barat Regency (quintal), 2018–2021*

Jenis Tanaman <i>Kind of Plants</i>	2018	2019	2020	2021 <sup>x</sup>
(1)	(2)	(3)	(4)	(5)
<b>Sayuran/<i>Vegetables:</i></b>	-	-	-	-
Bawang Merah/ <i>Shallots</i>	-	-	-	-
Bawang Putih/ <i>Garlic</i>	-	-	-	-
Cabai Besar/ <i>Chili/Big Chili</i>	-	-	-	-
Cabai Rawit/ <i>Chili/Cayenne Pepper</i>	-	-	-	-
Kentang/ <i>Potato</i>	-	-	-	-
Kubis/ <i>Cabbage</i>	-	-	-	-
<b>Buah–buahan/<i>Fruits:</i></b>	-	-	-	-

Sumber/*Source:* Dinas Pertanian dan Ketahanan Pangan Kabupaten Nias Barat/ *Agriculture and Food Security Office of Nias Barat Regency*

**Tabel**  
**Table** 5.1.5

**Luas Panen Tanaman Biofarmaka Menurut Kecamatan dan Jenis Tanaman di Kabupaten/Kota Nias Barat (m<sup>2</sup>), 2020 dan 2021<sup>x</sup>**  
*Harvested Area of Medicinal Plants by Subdistrict and Kind of Plant in Nias Barat Regency (m<sup>2</sup>), 2020 and 2021<sup>x</sup>*

Kecamatan Subdistrict	Jahe Ginger		Laos/Lengkuas Galanga		Kencur East Indian Galangal	
	2020	2021 <sup>x</sup>	2020	2021 <sup>x</sup>	2020	2021 <sup>x</sup>
(1)	(2)	(3)	(4)	(5)	(6)	(7)
Sirombu	-	-	-	-	-	-
Lahomi	-	-	-	-	-	-
Ulu Moro'o	-	-	-	-	-	-
Lolofitu Moi	-	-	-	-	-	-
Mandrehe Utara	-	-	-	-	-	-
Mandrehe	-	-	-	-	-	-
Mandrehe Barat	-	-	-	-	-	-
Moro'o	-	-	-	-	-	-
<b>Nias Barat</b>	-	-	-	-	-	-

Lanjutan Tabel/*Continued Table* 5.1.5

Kecamatan Subdistrict	Kunyit Turmeric	
	2020	2021 <sup>x</sup>
(1)	(8)	(9)
Sirombu	-	-
Lahomi	-	-
Ulu Moro'o	-	-
Lolofitu Moi	-	-
Mandrehe Utara	-	-
Mandrehe	-	-
Mandrehe Barat	-	-
Moro'o	-	-
<b>Nias Barat</b>	-	-

Sumber/*Source*: Dinas Pertanian dan Ketahanan Pangan Kabupaten Nias Barat/ *Agriculture and Food Security Office of Nias Barat Regency*

**Tabel**  
**Table** 5.1.6

**Produksi Tanaman Biofarmaka Menurut Kecamatan dan Jenis Tanaman di Kabupaten Nias Barat (kg), 2020 dan 2021<sup>x</sup>**  
**Production of Medicinal Plants by Subdistrict and Kind of Plant in Nias Barat Regency (kg), 2020 and 2021<sup>x</sup>**

Kecamatan Subdistrict	Jahe Ginger		Laos/Lengkuas Galanga		Kencur East Indian Galangal	
	2020	2021 <sup>x</sup>	2020	2021 <sup>x</sup>	2020	2021 <sup>x</sup>
(1)	(2)	(3)	(4)	(5)	(6)	(7)
Sirombu	-	-	-	-	-	-
Lahomi	-	-	-	-	-	-
Ulu Moro'o	-	-	-	-	-	-
Lolofitu Moi	-	-	-	-	-	-
Mandrehe Utara	-	-	-	-	-	-
Mandrehe	-	-	-	-	-	-
Mandrehe Barat	-	-	-	-	-	-
Moro'o	-	-	-	-	-	-
<b>Nias Barat</b>	-	-	-	-	-	-

Lanjutan Tabel/*Continued Table 5.1.6*

Kecamatan <i>Subdistrict</i>	Kunyit <i>Turmeric</i>	
	2020	2021 <sup>x</sup>
(1)	(8)	(9)
Sirombu	-	-
Lahomi	-	-
Ulu Moro'o	-	-
Lolofitu Moi	-	-
Mandrehe Utara	-	-
Mandrehe	-	-
Mandrehe Barat	-	-
Moro'o	-	-
<b>Nias Barat</b>	-	-

Sumber/*Source*: Dinas Pertanian dan Ketahanan Pangan Kabupaten Nias Barat/ *Agriculture and Food Security Office of Nias Barat Regency*

**Tabel** 5.1.7 **Luas Panen Tanaman Biofarmaka Menurut Jenis Tanaman di Kabupaten Nias Barat (m<sup>2</sup>), 2018–2021**  
**Harvested Area of Medicinal Plants by Kind of Plant in Nias Barat Regency (m<sup>2</sup>), 2018–2021**

Jenis Tanaman Kind of Plants	2018	2019	2020	2021 <sup>x</sup>
(1)	(2)	(3)	(4)	(5)
Jahe/Ginger	-	-	-	-
Kencur/East Indian Galangal	-	-	-	-
Kunyit/Turmeric	-	-	-	-
Laos/Lengkuas/Galanga	-	-	-	-

Sumber/Source: Dinas Pertanian dan Ketahanan Pangan Kabupaten Nias Barat/ Agriculture and Food Security Office of Nias Barat Regency



**Tabel** 5.1.8 **Produksi Tanaman Biofarmaka Menurut Jenis Tanaman di Kabupaten Nias Barat (kg), 2018–2021**  
**Table** **Production of Medicinal Plants by Kind of Plant in Nias Barat Regency (kg), 2018–2021**

Jenis Tanaman Kind of Plants	2018	2019	2020	2021 <sup>x</sup>
(1)	(2)	(3)	(4)	(5)
Jahe/Ginger	-	-	-	-
Kencur/East Indian Galangal	-	-	-	-
Kunyit/Turmeric	-	-	-	-
Laos/Lengkuas/Galanga	-	-	-	-

Sumber/Source: Dinas Pertanian dan Ketahanan Pangan Kabupaten Nias Barat/ Agriculture and Food Security Office of Nias Barat Regency

**Tabel 5.1.9** Luas Panen Tanaman Hias Menurut Kecamatan dan Jenis Tanaman di Kabupaten Nias Barat (m<sup>2</sup>), 2020 dan 2021<sup>x</sup>  
**Table 5.1.9** Harvested Area of Ornamental Plants by Subdistrict and Kind of Plant in Nias Barat Regency (m<sup>2</sup>), 2020 and 2021<sup>x</sup>

Kecamatan Subdistrict	Anggrek/ <i>Orchid</i>		Krisan/ <i>Chrysantemum</i>		Mawar/ <i>Rose</i>	
	2020	2021 <sup>x</sup>	2020	2021 <sup>x</sup>	2020	2021 <sup>x</sup>
(1)	(2)	(3)	(4)	(5)	(6)	(7)
Sirombu	-	-	-	-	-	-
Lahomi	-	-	-	-	-	-
Ulu Moro'o	-	-	-	-	-	-
Lolofitu Moi	-	-	-	-	-	-
Mandrehe Utara	-	-	-	-	-	-
Mandrehe	-	-	-	-	-	-
Mandrehe Barat	-	-	-	-	-	-
Moro'o	-	-	-	-	-	-
<b>Nias Barat</b>	-	-	-	-	-	-

Lanjutan Tabel/*Continued Table* 5.1.9

Kecamatan <i>Subdistrict</i>	Sedap Malam/ <i>Tuberose</i>	
	2020	2021*
(1)	(8)	(9)
Sirombu	-	-
Lahomi	-	-
Ulu Moro'o	-	-
Lolofitu Moi	-	-
Mandrehe Utara	-	-
Mandrehe	-	-
Mandrehe Barat	-	-
Moro'o	-	-
<b>Nias Barat</b>	-	-

Sumber/*Source*: Dinas Pertanian dan Ketahanan Pangan Kabupaten Nias Barat/ *Agriculture and Food Security Office of Nias Barat Regency*

**Tabel**  
**Table** 5.1.10

**Produksi Tanaman Hias Menurut Kecamatan dan Jenis Tanaman di Kabupaten Nias Barat (tangkai), 2020 dan 2021<sup>x</sup>**  
**Production of Ornamental Plants by Subdistrict and Kind of Plant in Nias Barat Regency and 2021<sup>x</sup>**

Kecamatan Subdistrict	Anggrek/ <i>Orchid</i>		Krisan/ <i>Chrysantemum</i>		Mawar/ <i>Rose</i>	
	2020	2021 <sup>x</sup>	2020	2021 <sup>x</sup>	2020	2021 <sup>x</sup>
(1)	(2)	(3)	(4)	(5)	(6)	(7)
Sirombu	-	-	-	-	-	-
Lahomi	-	-	-	-	-	-
Ulu Moro'o	-	-	-	-	-	-
Lolofitu Moi	-	-	-	-	-	-
Mandrehe Utara	-	-	-	-	-	-
Mandrehe	-	-	-	-	-	-
Mandrehe Barat	-	-	-	-	-	-
Moro'o	-	-	-	-	-	-
<b>Nias Barat</b>	-	-	-	-	-	-

Lanjutan Tabel/*Continued Table* 5.1.10

Kecamatan Subdistrict	Sedap Malam/Tuberose	
	2020	2021*
(1)	(8)	(9)
Sirombu	-	-
Lahomi	-	-
Ulu Moro'o	-	-
Lolofitu Moi	-	-
Mandrehe Utara	-	-
Mandrehe	-	-
Mandrehe Barat	-	-
Moro'o	-	-
<b>Nias Barat</b>	-	-

Sumber/*Source*: Dinas Pertanian dan Ketahanan Pangan Kabupaten Nias Barat/ *Agriculture and Food Security Office of Nias Barat Regency*

**Tabel** 5.1.11 **Luas Panen Tanaman Hias Menurut Jenis Tanaman di Kabupaten Nias Barat (m<sup>2</sup>), 2018–2021**  
**Table** 5.1.11 **Harvested Area of Ornamental Plants by Kind of Plant in Nias Barat Regency (m<sup>2</sup>), 2018–2021**

Jenis Tanaman Kind of Plants	2018	2019	2020	2021 <sup>x</sup>
(1)	(2)	(3)	(4)	(5)
Anggrek/ <i>Orchid</i>	-	-	-	-
Krisan/ <i>Chrysantemum</i>	-	-	-	-
Mawar/ <i>Rose</i>	-	-	-	-
Sedap Malam/ <i>Tuberose</i>	-	-	-	-

Sumber/Source: Dinas Pertanian dan Ketahanan Pangan Kabupaten Nias Barat/ *Agriculture and Food Security Office of Nias Barat Regency*

**Tabel**  
**Table** 5.1.12

**Produksi Tanaman Hias Menurut Jenis Tanaman di  
Kabupaten Nias Barat (tangkai), 2018–2021**  
*Production of Ornamental Plants by Kind of Plant in Nias  
Barat Regency (stalks), 2018–2021*

Jenis Tanaman <i>Kind of Plants</i>	2018	2019	2020	2021 <sup>x</sup>
(1)	(2)	(3)	(4)	(5)
Anggrek/ <i>Orchid</i>	-	-	-	-
Krisan/ <i>Chrysantemum</i>	-	-	-	-
Mawar/ <i>Rose</i>	-	-	-	-
Sedap Malam/ <i>Tuberose</i>	-	-	-	-

Sumber/*Source*: Dinas Pertanian dan Ketahanan Pangan Kabupaten Nias Barat/ *Agriculture and Food Security Office of Nias Barat Regency*

**Tabel**  
**Table** 5.1.13

**Produksi Buah-buahan Menurut Kecamatan dan Jenis Tanaman di Kabupaten Nias Barat (kuintal), 2020 dan 2021**  
*Production of Fruits by Subdistrict and Kind of Plant in Nias Barat Regency (kuintal), 2020 and 2021*

Kecamatan Subdistrict	Mangga/Mango		Durian/Durian	
	2020	2021 <sup>x</sup>	2020	2021 <sup>x</sup>
(1)	(2)	(3)	(4)	(5)
Sirombu	-	-	...	935
Lahomi	-	-	...	2167,5
Ulu Moro'o	-	-	...	2762,5
Lolofitu Moi	-	-	...	3017,5
Mandrehe Utara	-	-	...	8520
Mandrehe	-	-	...	4037,5
Mandrehe Barat	-	-	...	1530
Moro'o	-	-	...	2422,5
<b>Nias Barat</b>	-	-	...	<b>25 392,5</b>



Lanjutan Tabel/*Continued Table* 5.1.13

Kecamatan Subdistrict	Jeruk Siam/Orange/Tangerine		Pisang/Banana	
	2020	2021 <sup>x</sup>	2020	2021 <sup>x</sup>
(1)	(6)	(7)	(8)	(9)
Sirombu	-	-	...	116 000
Lahomi	-	-	...	58 000
Ulu Moro'o	-	-	...	58 000
Lolofitu Moi	-	-	...	229 680
Mandrehe Utara	-	-	...	870 000
Mandrehe	-	-	...	18 850
Mandrehe Barat	-	-	...	28 420
Moro'o	-	-	...	29 290
<b>Nias Barat</b>	-	-	...	<b>1 408 240</b>

Lanjutan Tabel/*Continued Table* 5.1.13

Kecamatan Subdistrict	Pepaya/Papaya		Salak/Snakefruit	
	2020	2021*	2020	2021*
(1)	(10)	(11)	(12)	(13)
Sirombu	...	21 140	-	-
Lahomi	...	8 400	-	-
Ulu Moro'o	...	21 000	-	-
Lolofitu Moi	...	14 840	-	-
Mandrehe Utara	...	11 900	-	-
Mandrehe	...	5 460	-	-
Mandrehe Barat	...	8 400	-	-
Moro'o	...	7 000	-	-
<b>Nias Barat</b>	...	<b>98 140</b>	-	-

Lanjutan Tabel/*Continued Table* 5.1.13

Kecamatan Subdistrict	Manggis/Mangosteen		Nanas/Pineapple	
	2020	2021*	2020	2021*
(1)	(14)	(15)	(16)	(17)
Sirombu	...	75	...	1 180
Lahomi	...	40	...	1 220
Ulu Moro'o	...	37,5	...	1 500
Lolofitu Moi	...	115	...	680
Mandrehe Utara	...	100	...	1 020
Mandrehe	...	32,6	...	645
Mandrehe Barat	...	80	...	11 800
Moro'o	...	92	...	1 530
<b>Nias Barat</b>	...	<b>572,1</b>	...	<b>19 575</b>

Sumber/*Source*: Dinas Pertanian dan Ketahanan Pangan Kabupaten Nias Barat/ *Agriculture and Food Security Office of Nias Barat Regency*

**Tabel**  
**Table** 5.1.14

**Produksi Buah-Buahan dan Sayuran Tahunan Menurut Jenis Tanaman di Kabupaten Nias Barat (kuintal), 2018–2021**

*Production of Annual Fruits and Vegetables by Kind of Plant in Nias Barat Regency (quintal), 2018–2021*

Jenis Tanaman <i>Kind of Plants</i>	2018	2019	2020	2021 <sup>x</sup>
(1)	(2)	(3)	(4)	(5)
<b>Buah–Buahan/Fruits:</b>	22 693	2 714	...	-
Durian/ <i>Durian</i>	2 533	10	...	25 392,5
Jeruk Siam/Keprok/ <i>Orange/Tangerine</i>	344	1	...	-
Mangga/ <i>Mango</i>	1 109	57	...	-
Pepaya/ <i>Papaya</i>	1 005	165	...	98 140
Pisang/ <i>Banana</i>	17 267	2 332	...	1 408 240
Salak/ <i>Snakefruit</i>	14	-	...	-
Manggis/ <i>Mangosteen</i>	297	110	...	572,1
Nanas/ <i>Pineapple</i>	124	39	...	19 575
<b>Sayuran/Vegetables:</b>	-	-	...	-

Sumber/*Source*: Dinas Pertanian dan Ketahanan Pangan Kabupaten Nias Barat/ *Agriculture and Food Security Office of Nias Barat Regency*

## 5.2 PERKEBUNAN ESTATE CROPS

**Tabel** 5.2.1 **Luas Areal Tanaman Perkebunan Menurut Kecamatan dan Jenis Tanaman di Kabupaten Nias Barat (ha), 2020 dan 2021\***  
*Planted Area of Estate Crops by Subdistrict and Type of Crops in Nias Barat Regency (ha), 2020 and 2021\**

Kecamatan Subdistrict	Kelapa Sawit/Oil Palm		Kelapa/Coconut	
	2020	2021*	2020	2021*
(1)	(2)	(3)	(4)	(5)
Sirombu	-	-	...	550,00
Lahomi	-	-	...	90,00
Ulu Moro'o	-	-	...	30,00
Lolofitu Moi	-	-	...	1 292,00
Mandrehe Utara	-	-	...	43,40
Mandrehe	-	-	...	225,00
Mandrehe Barat	-	-	...	76,50
Moro'o	-	-	...	309,00
<b>Nias Barat</b>	-	-	...	<b>2 615,90</b>

Lanjutan Tabel/Continued Table 5.2.1

Kecamatan Subdistrict	Karet/Rubber		Kopi/Coffee	
	2020	2021 <sup>x</sup>	2020	2021 <sup>x</sup>
(1)	(6)	(7)	(8)	(9)
Sirombu	...	360,00	...	-
Lahomi	...	264,00	...	-
Ulu Moro'o	...	133,00	...	31,80
Lolofitu Moi	...	1 292,00	...	16,10
Mandrehe Utara	...	987,00	...	-
Mandrehe	...	1 352,00	...	-
Mandrehe Barat	...	594,00	...	-
Moro'o	...	328,00	...	-
<b>Nias Barat</b>	...	<b>5 310,00</b>	...	<b>47,90</b>

Lanjutan Tabel/*Continued Table* 5.2.1

Kecamatan Subdistrict	Kakao/Cocoa		Tebu/Sugar cane	
	2020	2021 <sup>x</sup>	2020	2021 <sup>x</sup>
(1)	(10)	(11)	(12)	(13)
Sirombu	...	-	-	-
Lahomi	...	-	-	-
Ulu Moro'o	...	44,00	-	-
Lolofitu Moi	...	80,25	-	-
Mandrehe Utara	...	115,00	-	-
Mandrehe	...	204,00	-	-
Mandrehe Barat	...	10,50	-	-
Moro'o	...	-	-	-
<b>Nias Barat</b>	...	<b>453,75</b>	-	-

Lanjutan Tabel/Continued Table 5.2.1

Kecamatan Subdistrict	Teh/Tea		Tembakau/Tobacco	
	2020	2021 <sup>x</sup>	2020	2021 <sup>x</sup>
(1)	(14)	(15)	(16)	(17)
Sirombu	-	-	-	-
Lahomi	-	-	-	-
Ulu Moro'o	-	-	-	-
Lolofitu Moi	-	-	-	-
Mandrehe Utara	-	-	-	-
Mandrehe	-	-	-	-
Mandrehe Barat	-	-	-	-
Moro'o	-	-	-	-
<b>Nias Barat</b>	-	-	-	-



Lanjutan Tabel/Continued Table 5.2.1

Kecamatan Subdistrict	Cengkeh/Clove		Pala/Nutmeg	
	2020	2021 <sup>x</sup>	2020	2021 <sup>x</sup>
(1)	(18)	(19)	(20)	(21)
Sirombu	...	14,25	-	-
Lahomi	...	-	-	-
Ulu Moro'o	...	-	-	-
Lolofitu Moi	...	1,00	-	-
Mandrehe Utara	...	-	-	-
Mandrehe	...	-	-	-
Mandrehe Barat	...	-	-	-
Moro'o	...	-	-	-
<b>Nias Barat</b>	...	<b>15,25</b>	-	-

Lanjutan Tabel/Continued Table 5.2.1

Kecamatan Subdistrict	Nilam/Patchouli		Kapulaga/Cardamom	
	2020	2021 <sup>x</sup>	2020	2021 <sup>x</sup>
(1)	(22)	(23)	(24)	(25)
Sirombu	...	-	-	-
Lahomi	...	-	-	-
Ulu Moro'o	...	-	-	-
Lolofitu Moi	...	11,00	-	-
Mandrehe Utara	...	-	-	-
Mandrehe	...	-	-	-
Mandrehe Barat	...	-	-	-
Moro'o	...	-	-	-
<b>Nias Barat</b>	...	<b>11,00</b>	-	-

Lanjutan Tabel/*Continued Table* 5.2.1

Kecamatan Subdistrict	Pinang/ <i>Areca Nut</i>	
	2020	2021*
(1)	(26)	(27)
Sirombu	...	11,50
Lahomi	...	6,70
Ulu Moro'o	...	31,80
Lolofitu Moi	...	31,00
Mandrehe Utara	...	10,20
Mandrehe	...	104,00
Mandrehe Barat	...	83,50
Moro'o	...	59,00
<b>Nias Barat</b>	...	<b>337,7</b>

Sumber/*Source*: Dinas Pertanian dan Ketahanan Pangan Kabupaten Nias Barat/ *Agriculture and Food Security Office of Nias Barat Regency*

**Tabel**  
**Table** 5.2.2

**Produksi Perkebunan Menurut Kecamatan dan Jenis Tanaman di Kabupaten Nias Barat (ton), 2020 dan 2021<sup>x</sup>**  
**Production of Estate by Subdistrict and Type of Crops in Nias Barat Regency (ton), 2020 and 2021<sup>x</sup>**

Kecamatan Subdistrict	Kelapa Sawit/Oil Palm		Kelapa/Coconut	
	2020	2021 <sup>x</sup>	2020	2021 <sup>x</sup>
(1)	(2)	(3)	(4)	(5)
Sirombu	-	-	...	507,60
Lahomi	-	-	...	42,10
Ulu Moro'o	-	-	...	18,27
Lolofitu Moi	-	-	...	588,77
Mandrehe Utara	-	-	...	20,17
Mandrehe	-	-	...	70,00
Mandrehe Barat	-	-	...	56,84
Moro'o	-	-	...	313,20
<b>Nias Barat</b>	-	-	...	<b>1 616,95</b>

Lanjutan Tabel/*Continued Table* 5.2.2

Kecamatan Subdistrict	Karet/Rubber		Kopi/Coffee	
	2020	2021 <sup>x</sup>	2020	2021 <sup>x</sup>
(1)	(6)	(7)	(8)	(9)
Sirombu	...	166,80	-	-
Lahomi	...	134,40	-	-
Ulu Moro'o	...	93,60	-	-
Lolofitu Moi	...	588,77	-	-
Mandrehe Utara	...	327,52	-	-
Mandrehe	...	361,25	-	-
Mandrehe Barat	...	256,04	-	-
Moro'o	...	434,00	-	-
<b>Nias Barat</b>	...	<b>2 362,38</b>	-	-

Lanjutan Tabel/*Continued Table* 5.2.2

Kecamatan Subdistrict	Kakao/Cocoa		Tebu/Sugar cane	
	2020	2021 <sup>x</sup>	2020	2021 <sup>x</sup>
(1)	(10)	(11)	(12)	(13)
Sirombu	...	-	-	-
Lahomi	...	-	-	-
Ulu Moro'o	...	9,80	-	-
Lolofitu Moi	...	7,75	-	-
Mandrehe Utara	...	4,20	-	-
Mandrehe	...	8,60	-	-
Mandrehe Barat	...	0,53	-	-
Moro'o	...	-	-	-
<b>Nias Barat</b>	...	<b>30,88</b>	-	-

Lanjutan Tabel/*Continued Table* 5.2.2

Kecamatan Subdistrict	Teh/Tea		Tembakau/Tobacco	
	2020	2021 <sup>x</sup>	2020	2021 <sup>x</sup>
(1)	(14)	(15)	(16)	(17)
Sirombu	-	-	-	-
Lahomi	-	-	-	-
Ulu Moro'o	-	-	-	-
Lolofitu Moi	-	-	-	-
Mandrehe Utara	-	-	-	-
Mandrehe	-	-	-	-
Mandrehe Barat	-	-	-	-
Moro'o	-	-	-	-
<b>Nias Barat</b>	-	-	-	-

Lanjutan Tabel/*Continued Table* 5.2.2

Kecamatan <i>Subdistrict</i>	Cengkeh/ <i>Clove</i>		Pala/ <i>Nutmeg</i>	
	2020	2021 <sup>x</sup>	2020	2021 <sup>x</sup>
(1)	(18)	(19)	(20)	(21)
Sirombu	-	1,57	-	-
Lahomi	-	-	-	-
Ulu Moro'o	-	-	-	-
Lolofitu Moi	-	0,08	-	-
Mandrehe Utara	-	-	-	-
Mandrehe	-	-	-	-
Mandrehe Barat	-	-	-	-
Moro'o	-	-	-	-
<b>Nias Barat</b>	-	<b>1,65</b>	-	-



Lanjutan Tabel/*Continued Table* 5.2.2

Kecamatan Subdistrict	Nilam/ <i>Patchouli</i>		Kapulaga/ <i>Cardamom</i>	
	2020	2021 <sup>x</sup>	2020	2021 <sup>x</sup>
(1)	(22)	(23)	(24)	(25)
Sirombu	-	-	-	-
Lahomi	-	-	-	-
Ulu Moro'o	-	-	-	-
Lolofitu Moi	-	0,45	-	-
Mandrehe Utara	-	-	-	-
Mandrehe	-	-	-	-
Mandrehe Barat	-	-	-	-
Moro'o	-	-	-	-
<b>Nias Barat</b>	-	<b>0,45</b>	-	-

Lanjutan Tabel/*Continued Table 5.2.2*

Kecamatan <i>Subdistrict</i>	Pinang/ <i>Areca Nut</i>	
	2020	2021*
(1)	(26)	(27)
Sirombu	...	2,56
Lahomi	...	2,00
Ulu Moro'o	...	13,30
Lolofitu Moi	...	4,19
Mandrehe Utara	...	1,60
Mandrehe	...	16,50
Mandrehe Barat	...	5,95
Moro'o	...	0,50
<b>Nias Barat</b>	...	<b>46,6</b>

Sumber/*Source*: Dinas Pertanian dan Ketahanan Pangan Kabupaten Nias Barat/ *Agriculture and Food Security Office of Nias Barat Regency*

### 5.3 PERIKANAN FISHERY

**Tabel** 5.3.1 **Jumlah Produksi Ikan menurut Kecamatan di Kabupaten Nias Barat, 2021**  
**Table** 5.3.1 **Production Number of Fish by Subdistrict in Nias Barat Regency, 2021**

Kecamatan Subdistrict	Produksi (Ton) Production		Jumlah Total
	Perikanan Laut Sea Fish	Perairan Tawar In Land Water Fish	
(1)	(2)	(3)	(4)
Sirombu	115,06	7,1	122,16
Lahomi	-	5	5
Ulu Moro'o	-	1,4	1,4
Loloftu Moi	-	3,8	3,8
Mandrehe Utara	-	4,6	4,6
Mandrehe	-	5,4	5,4
Mandrehe Barat	8,9	6,2	15,1
Moro'o	7,8	2,6	10,4
<b>Nias Barat</b>	<b>131,76</b>	<b>36,1</b>	<b>167,86</b>

Sumber/Source: Dinas Kelautan dan Perikanan Kabupaten Nias Barat/ Office of Marine and Fisheries Of Nias Barat Regency

**Tabel**  
**Table** 5.3.2

**Jumlah Produksi Ikan Air Tawar menurut Kecamatan di Kabupaten Nias Barat, 2021**  
**Number of Freshwater Fish Production by Subdistrict in Nias Barat Regency, 2021**

Kecamatan Subdistrict	Produksi (Ton) Production					Jumlah Total
	Sungai River	Rawa Swamp	Kolam Pond	Jaring Apung Floating Net	Mina Padi Rice Mina	
(1)	(2)	(3)	(4)	(5)	(6)	(7)
Sirombu	...	-	7,1	-	-	7,1
Lahomi	...	-	5	-	-	5
Ulu Moro'o	...	-	1,4	-	-	1,4
Lolofitu Moi	...	-	3,8	-	-	3,8
Mandrehe Utara	...	-	4,6	-	-	4,6
Mandrehe	...	-	5,4	-	-	5,4
Mandrehe Barat	...	-	6,2	-	-	6,2
Moro'o	...	-	2,6	-	-	2,6
<b>Nias Barat</b>	...	-	<b>36,1</b>	-	-	<b>36,1</b>

Sumber/Source: Dinas Kelautan dan Perikanan Kabupaten Nias Barat/ Office of Marine and Fisheries Of Nias Barat Regency

**Tabel**  
**Table** 5.3.3**Luas Areal Pemeliharaan Ikan Air Tawar menurut Kecamatan di Kabupaten Nias Barat, 2021**  
**Harvest Area of Freshwater Fish Production by Subdistrict in Nias Barat Regency, 2021**

Kecamatan Subdistrict	Luas Areal (Ha) Harvest Area				Jumlah Total
	Sungai River	Rawa Swamp	Kolam Pond	Sawah Wet Rice Field	
(1)	(2)	(3)	(4)	(5)	(6)
Sirombu	-	-	7	-	7
Lahomi	-	-	5	-	5
Ulu Moro'o	-	-	2	-	2
Lolofitu Moi	-	-	3	-	3
Mandrehe Utara	-	-	4	-	4
Mandrehe	-	-	5	-	5
Mandrehe Barat	-	-	6	-	6
Moro'o	-	-	3	-	3
<b>Nias Barat</b>	-	-	<b>35</b>	-	<b>35</b>

Sumber/Source: Dinas Kelautan dan Perikanan Kabupaten Nias Barat/ Office of Marine and Fisheries Of Nias Barat Regency

**Tabel** 5.3.4 **Perkembangan Jumlah Nelayan menurut Kecamatan di Kabupaten Nias Barat, 2021**  
**Table** 5.3.4 **Growth of Fisherman by Subdistrict in Nias Barat Regency, 2021**

Kecamatan Subdistrict	2021
(1)	(2)
Sirombu	405
Lahomi	-
Ulu Moro'o	-
Lolofitu Moi	-
Mandrehe Utara	-
Mandrehe	-
Mandrehe Barat	60
Moro'o	45
<b>Nias Barat</b>	<b>510</b>

Sumber/Source: Dinas Kelautan dan Perikanan Kabupaten Nias Barat/ Office of Marine and Fisheries Of Nias Barat Regency

**Tabel**  
**Table** 5.3.5**Jumlah Alat Penangkapan Ikan di Laut menurut  
Kecamatan di Kabupaten Nias Barat, 2021**  
*Number of Fishing in Marine Tool by Subdistrict in Nias  
Barat Regency, 2021*

Kecamatan <i>Subdistrict</i>	Sarana Penangkapan <i>Arrest Means</i>				
	Bagan Tangkap <i>Chart Step</i>	Bagan Perahu <i>Chart Boat</i>	Pukat Tepi <i>Bank Trawl</i>	Jaring Insang Hanyut	Jaring Insang Tangkap
(1)	(2)	(3)	(4)	(5)	(6)
Sirombu	-	-	-	700	600
Lahomi	-	-	-	-	-
Ulu Moro'o	-	-	-	-	-
Lolofitu Moi	-	-	-	-	-
Mandrehe Utara	-	-	-	-	-
Mandrehe	-	-	-	-	-
Mandrehe Barat	-	-	-	140	110
Moro'o	-	-	-	100	80
<b>Nias Barat</b>	-	-	-	<b>940</b>	<b>790</b>

Sumber/Source: Dinas Kelautan dan Perikanan Kabupaten Nias Barat/ *Office of Marine and Fisheries Of Nias Barat Regency*

Lanjutan Tabel/Continued Table 5.3.5

Kecamatan Subdistrict	Sarana Penangkapan Arrest Means				
	Jaring 3 Lapis	Bagan Perahu Chart Boat	Pancing Ulur	Sero (termasuk bubu ambal)	Alat Penangkapan Kerang
(1)	(2)	(3)	(4)	(5)	(6)
Sirombu	-	-	2 500	-	-
Lahomi	-	-	-	-	-
Ulu Moro'o	-	-	-	-	-
Lolofitu Moi	-	-	-	-	-
Mandrehe Utara	-	-	-	-	-
Mandrehe	-	-	-	-	-
Mandrehe Barat	-	-	350	-	-
Moro'o	-	-	140	-	-
<b>Nias Barat</b>	-	-	<b>2 990</b>	-	-

Sumber/Source: Dinas Kelautan dan Perikanan Kabupaten Nias Barat/ Office of Marine and Fisheries Of Nias Barat Regency



**Tabel**  
**Table** 5.3.6**Jumlah Perahu/Kapal menurut Kecamatan dan Jenis Kapal di Kabupaten Nias Barat, 2021**  
**Number of Boat by Subdistrict and Kind Boat in Nias Barat Regency, 2021**

Kecamatan Subdistrict	Jenis Kapal Kind Boat			Jumlah Total
	Perahu Motor	Perahu Motor Tempel < 5 GT	Kapal Motor 5-10 GT	
(1)	(2)	(3)	(4)	(5)
Sirombu	140	6	-	146
Lahomi	-	-	-	-
Ulu Moro'o	-	-	-	-
Lolofitu Moi	-	-	-	-
Mandrehe Utara	-	-	-	-
Mandrehe	-	-	-	-
Mandrehe Barat	25	2	-	27
Moro'o	15	-	-	15
<b>Nias Barat</b>	<b>180</b>	<b>8</b>	<b>-</b>	<b>188</b>

Sumber/Source: Dinas Kelautan dan Perikanan Kabupaten Nias Barat/ Office of Marine and Fisheries Of Nias Barat Regency

**Tabel** 5.3.7 **Jumlah Produksi Ikan Olahan di Kabupaten Nias Barat, 2021**  
**Table** 5.3.7 **Number of Processed Fish Production in Nias Barat Regency, 2021**

Kecamatan Subdistrict	Jenis Ikan Olahan Types of Processed Fish			
	Ikan Asap Smoked Fish	Ikan Kering Dried Fish	Ikan Asin Salted Fish	Olahan Lainnya Other
(1)	(2)	(3)	(4)	(5)
Sirombu	-	-	-	-
Lahomi	-	-	-	-
Ulu Moro'o	-	-	-	-
Lolofitu Moi	-	-	-	-
Mandrehe Utara	-	-	-	-
Mandrehe	-	-	-	-
Mandrehe Barat	-	-	-	-
Moro'o	-	-	-	-
<b>Nias Barat</b>	-	-	-	-

Sumber/Source: Dinas Kelautan dan Perikanan Kabupaten Nias Barat/ Office of Marine and Fisheries Of Nias Barat Regency

## 5.4 PERTANIAN AGRICULTURE

**Tabel** 5.4.1 **Luas Panen Padi Menurut Kecamatan di Kabupaten Nias Barat (ha), 2020 dan 2021**  
*Harvested Area of Rice Fields by Subdistrict in Nias Barat Regency (ha), 2020 and 2021*

Kecamatan Subdistrict	Padi Sawah/Rice Fields		Padi Ladang/Rice Garden	
	2020	2021 <sup>x</sup>	2020	2021 <sup>x</sup>
(1)	(2)	(3)	(4)	(5)
Sirombu	...	950,00	-	-
Lahomi	...	285,00	-	-
Ulu Moro'o	...	-	-	-
Lolofitu Moi	...	-	-	-
Mandrehe Utara	...	443,00	-	-
Mandrehe	...	752,00	-	-
Mandrehe Barat	...	1 082,00	-	-
Moro'o	...	950,00	-	-
<b>Nias Barat</b>	...	<b>4 462,00</b>	-	-

Sumber/Source: Dinas Pertanian dan Ketahanan Pangan Kabupaten Nias Barat/ *Agriculture and Food Security Office of Nias Barat Regency*

**Tabel**  
**Table** 5.4.2

**Produksi dan Produktivitas Padi Menurut Kecamatan di Kabupaten Nias Barat, 2020 dan 2021**  
*Production and Productivity of Rice Fields by Subdistrict in Nias Barat Regency, 2020 and 2021*

Kecamatan Subdistrict	Produksi (ton) Production		Produktivitas (ton/ha) Productivity	
	2020	2021 <sup>x</sup>	2020	2021 <sup>x</sup>
(1)	(2)	(3)	(4)	(5)
Sirombu	...	3 515,00		3,70
Lahomi	...	1 910,00	-	6,70
Ulu Moro'o	...	-	-	-
Lolofitu Moi	...	-	-	-
Mandrehe Utara	...	2 215,00	-	5,00
Mandrehe	...	3 384,00	-	4,50
Mandrehe Barat	...	4 544,00	-	4,20
Moro'o	...	5 320,00	-	5,60
<b>Nias Barat</b>	<b>...</b>	<b>20 888,00</b>	<b>-</b>	<b>29,70</b>

Sumber/Source: Dinas Pertanian dan Ketahanan Pangan Kabupaten Nias Barat/ *Agriculture and Food Security Office of Nias Barat Regency*

**Tabel**  
**Table** 5.4.3

**Produksi Beras Menurut Kecamatan di Kabupaten Nias Barat, 2020 dan 2021**  
**Production of Rice by Subdistrict in Nias Barat Regency, 2020 and 2021**

Kecamatan Subdistrict	Produksi (ton) Production		Produktivitas (ton/ha) Productivity	
	2020	2021 <sup>x</sup>	2020	2021 <sup>x</sup>
(1)	(2)	(3)	(4)	(5)
Sirombu	...	2 285,00	-	3,70
Lahomi	...	1 241,00	-	6,70
Ulu Moro'o	...	-	-	-
Lolofitu Moi	...	-	-	-
Mandrehe Utara	...	1 440,00	-	5,00
Mandrehe	...	2 200,00	-	4,50
Mandrehe Barat	...	2 954,00	-	4,20
Moro'o	...	3 458,00	-	5,60
<b>Nias Barat</b>	<b>...</b>	<b>13 578,00</b>	<b>-</b>	<b>29,70</b>

Sumber/Source: Dinas Pertanian dan Ketahanan Pangan Kabupaten Nias Barat/ Agriculture and Food Security Office of Nias Barat Regency

<https://niasbaratkab.bps.go.id>

# INDUSTRI, PERTAMBANGAN, DAN ENERGY

## Industry, Mining, and Energy

Jumlah Daya  
Terpasang

15 249

Sumber/Source: PT. PLN (Persero) Area Nias  
Rayon Gunungsitoli







**PENJELASAN TEKNIS**

1. Pengumpulan data industri besar dan sedang dilakukan melalui Survei Industri Besar dan Sedang yang dilaksanakan setiap tahun secara lengkap (sensus) sejak tahun 1975. Survei Industri Besar dan Sedang mencakup semua perusahaan industri yang mempunyai tenaga kerja 20 orang atau lebih dengan menggunakan kuesioner II A.
2. Klasifikasi industri yang digunakan dalam survei ini berdasar kepada Klasifikasi Baku Lapangan Usaha Indonesia (KBLI). KBLI adalah klasifikasi lapangan usaha yang berdasar kepada International Standard Industrial Classification of All Economic Activities (ISIC) revisi 4 yang telah disesuaikan dengan kondisi Indonesia.
3. Industri manufaktur adalah suatu kegiatan ekonomi yang melakukan kegiatan mengubah suatu barang dasar secara mekanis, kimia, atau dengan tangan sehingga menjadi barang jadi/setengah jadi, dan atau barang yang kurang nilainya menjadi barang yang lebih tinggi nilainya, dan sifatnya lebih dekat kepada pemakai akhir. Termasuk dalam kegiatan ini adalah jasa industri dan pekerjaan perakitan.
4. Jasa industri adalah kegiatan

**TECHNICAL NOTES**

1. *Data collection of large and medium scale manufacturing is conducted through The Large and Medium Manufacturing Establishment Survey that has been done annually for all industries (census) since 1975. Large and Medium Manufacturing Establishment Survey covers all manufactures/industries with 20 workers or more by questionnaire II A.*
2. *The industrial classification adopted in this survey refers to the Klasifikasi Baku Lapangan Usaha Indonesia (KBLI). KBLI is classification of economic activities based on the International Standard Industrial Classification of All Economic Activities (ISIC rev 4) that has been modified according to the local condition in Indonesia.*
3. *Manufacturing industry is defined as an economic activity processing basic goods mechanically, chemicals or manually into final or intermediate goods, It is also defined as processing of lower value goods into higher value goods as final or intermediate products. The activities also include services for manufacturing and assembling.*
4. *Services for manufacturing is*

industri yang melayani keperluan pihak lain. Pada kegiatan ini bahan baku disediakan oleh pihak lain sedangkan pihak pengolah hanya melakukan pengolahannya dengan mendapat imbalan sebagai balas jasa (upah maklon).

*defined as a manufacturing activity which serving other manufacturing establishments. In this case, raw materials are supplied by others while the workers are paid as a compensation for processing raw materials.*

5. Perusahaan atau usaha industri adalah suatu unit (kesatuan) usaha yang melakukan kegiatan ekonomi, bertujuan menghasilkan barang atau jasa, terletak pada suatu bangunan atau lokasi tertentu, dan mempunyai catatan administrasi tersendiri mengenai produksi dan struktur biaya serta ada seorang atau lebih yang bertanggung jawab atas usaha tersebut.

5. *A manufacturing establishment is defined as a production unit engaged in economic activity, producing goods or services, located in a building or in a certain location, keeping a business record concerning the production and cost structure, and having a person or more that are responsible to those activities.*

6. Industri manufaktur dikelompokkan ke dalam 4 golongan berdasarkan banyaknya pekerja, yaitu: industri besar (100 orang pekerja atau lebih), industri sedang/menengah (20–99 orang pekerja), industri kecil (5–19 orang pekerja), dan industri mikro (1–4 orang pekerja).

6. *Manufacturing industries are categorized into four groups, based on the number of employees: large scale manufacturing (100 employees or more), medium scale manufacturing (20-99 employees), small scale manufacturing (5–19 employees), and micro industry (1–4 employees).*

7. Pelanggan adalah individu atau kelompok, baik rumah tangga, perusahaan atau institusi nonprofit yang membeli air bersih dari perusahaan air bersih.

7. *Customers are individuals or groups, whether household, company or non-profit institutions that buy water supply from water supply establishment.*

8. Air disalurkan adalah volume air bersih dari perusahaan air bersih.

8. *Distributed water is the volume of water supply from water supply establishment.*

**ULASAN****DESCRIPTION****Perusahaan dan Perindustrian****Companies and Industry**

Berdasarkan data dari Dinas Perdagangan, Ketenagakerjaan dan Koperasi Kabupaten Nias Barat, jumlah usaha industri kecil binaan di Nias Barat pada tahun 2021 adalah sebanyak 98 usaha. Industri tersebut tersebar di seluruh kecamatan di Nias Barat, dengan jumlah industri terbanyak berada di Kecamatan Mandrehe yaitu sebanyak 27 usaha.

*Based on data from Trade, Employment and Cooperatives Office of Nias Barat Regency, the number of small manufacturing industries in Nias Barat on 2021 was 98 businesses. The industry is spread throughout all sub-districts in West Nias, with the largest number of industries located in Mandrehe sub-District, which are 27 businesses.*

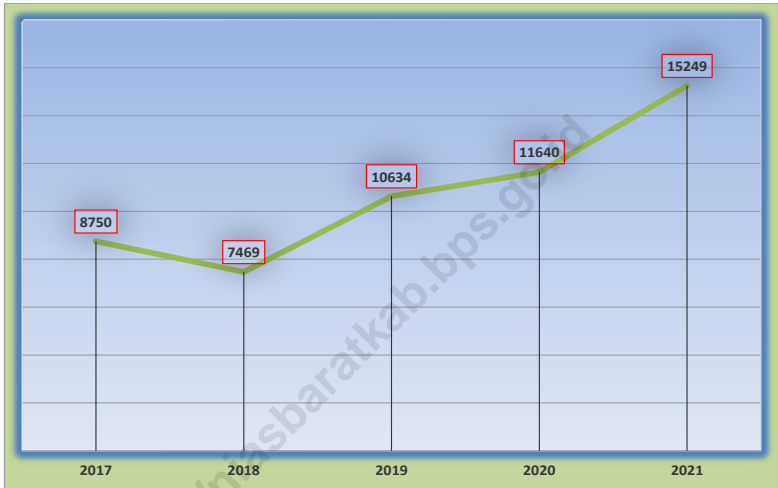
**Listrik****Electricity**

Pengadaan listrik Kabupaten Nias masih bergabung dengan PLN Area Nias Rayon Gunungsitoli yang disuplai oleh PLTD Moawo dan PLTD Idanoi. Pada tahun 2021 terdapat sebanyak 15.249 rumah tangga pelanggan listrik di Kabupaten Nias Barat. Berdasarkan kategori pelanggan, listrik yang diproduksi pada tahun 2021 adalah 192.062.674 Kwh (Nias, Nias Utara, Nias Barat dan Gunungsitoli).

*The electricity supply of Nias Regency is still joined by PLN Nias Rayon Gunungsitoli area supplied by Muawo and Idanoi PLTD. In 2021 there were 15,249 households of electricity customers in Nias Barat Regency. Based on customer category, electricity produced in 2021 is 192,062,674 Kwh (Nias, Nias Utara, Nias Barat and Gunungsitoli).*

**Gambar** 6.1  
**Figures**

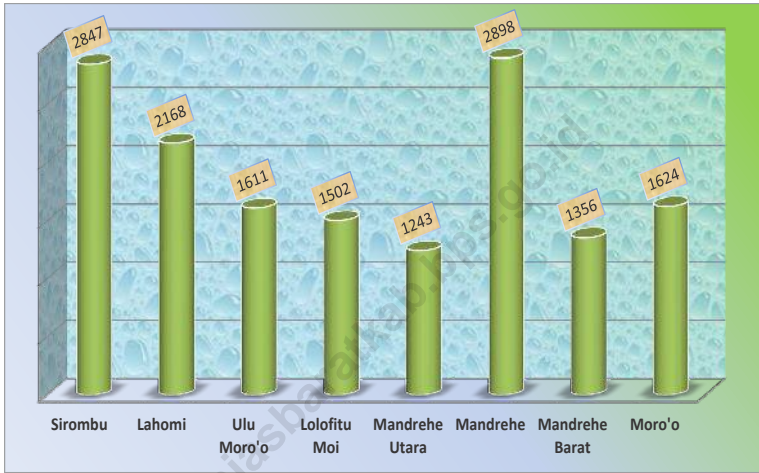
**Jumlah Pelanggan Listrik Menurut Kecamatan di Kabupaten Nias Barat, 2017–2021**  
**Number of Electricity Customers by Subdistrict in Nias Barat Regency, 2017–2021**



Sumber/Source : PT. PLN (Persero) Area Nias Rayon Gunungsitoli

**Gambar** 6.2  
**Figures**

**Jumlah Pelanggan Listrik Menurut Kecamatan di Kabupaten Nias Barat, 2021**  
**Number of Electricity Customers by Subdistrict in Nias Barat Regency, 2021**



Sumber/Source : PT. PLN (Persero) Area Nias Rayon Gunungsitoli

**Tabel**  
**Table 6.1**

**Daya Terpasang, Produksi, dan Distribusi Listrik PT. PLN (Persero) pada Cabang/Ranting PLN Menurut Kecamatan di Kabupaten Nias Barat, 2021**  
**Installed Electricity Power, Production, and Distribution of PT. PLN (Persero) at PLN Branch by Subdistrict in Nias Barat Regency, 2021**

Kecamatan Subdistrict	Daya Terpasang Installed Electricity Power (KW)	Produksi Listrik Electricity Production (KWh)	Listrik Terjual Electricity Sold (KWh)	Dipakai Sendiri Own Used (KWh)	Susut/ Hilang Shrinkage/ Lost (KWh)
(1)	(2)	(3)	(4)	(5)	(6)
Sirombu	...	...	...	...	...
Lahomi	...	...	...	...	...
Ulu Moro'o	...	...	...	...	...
Lolofitu Moi	...	...	...	...	...
Mandrehe Utara	...	...	...	...	...
Mandrehe	...	...	...	...	...
Mandrehe Barat	...	...	...	...	...
Moro'o	...	...	...	...	...
<b>Kepulauan Nias*</b>	<b>114 932 017</b>	<b>192 062 674</b>	<b>164 641 489</b>	<b>2 569 714</b>	<b>26 909 844</b>

Catatan/Note: \*Data mencakup 4 (empat) kabupaten/kota (Nias, Nias Utara, Nias Barat, Gunungsitoli)/ Data includes 4 districts (Nias, Nias Utara, Nias Barat, Gunungsitoli)

Sumber/Source: PT. PLN (Persero) Area Nias Rayon Gunungsitoli

**Tabel**  
**Table** 6.2**Jumlah Pelanggan Listrik Menurut Kecamatan di  
Kabupaten Nias Barat, 2017–2021**  
*Number of Electricity Customers by Subdistrict in Nias Barat  
Regency, 2017–2021*

Kecamatan Subdistrict	2017	2018	2019	2020	2021
(1)	(2)	(3)	(4)	(5)	(6)
Sirombu	...	...	...	...	2 847
Lahomi	...	...	...	...	2 168
Ulu Moro'o	...	...	...	...	1 611
Lolofitu Moi	...	...	...	...	1 502
Mandrehe Utara	...	...	...	...	1 243
Mandrehe	...	...	...	...	2 898
Mandrehe Barat	...	...	...	...	1 356
Moro'o	...	...	...	...	1 624
<b>Nias Barat</b>	<b>8 750</b>	<b>7 469</b>	<b>10 634</b>	<b>11 640</b>	<b>15 249</b>

Sumber/Source: PT. PLN (Persero) Area Nias Rayon Gunungsitoli

**Tabel**  
**Table 6.3****Jumlah Pelanggan dan Air yang Disalurkan Menurut  
Kecamatan di Kabupaten Nias Barat, 2021**  
**Number of Customers and Distributed Water by Subdistrict  
in Nias Barat Regency, 2021**

Kecamatan Subdistrict	Pelanggan Number of Customers	Air Disalurkan Distributed Water (m <sup>3</sup> )	Nilai Value (Rp)
(1)	(2)	(3)	(4)
Sirombu	...	...	...
Lahomi	...	...	...
Ulu Moro'o	...	...	...
Lolofitu Moi	...	...	...
Mandrehe Utara	...	...	...
Mandrehe	...	...	...
Mandrehe Barat	...	...	...
Moro'o	...	...	...
<b>Nias Barat</b>	...	...	...



**Tabel**  
**Table** 6.4**Perkembangan Jumlah Unit Usaha Industri di Kabupaten Nias Barat, 2021**  
*Development of The Number of Industrial Business Units in Nias Barat Regency, 2021*

	<b>Kategori</b> <b>Category</b>	<b>2019</b>	<b>2020</b>	<b>2021</b>
	(1)	(2)	(3)	(4)
1	Industri Makanan dan Minuman	-	-	-
2	Industri Tekstil dan Pakaian Jadi	-	-	-
3	Industri Kulit, Barang dari Kulit, dan Alas Kaki	15	16	19
4	Industri Kayu, Barang dari Kayu dan Gabus, dan Barang Anyaman dari Bambu, Rotan dan sejenisnya	-	-	-
5	Industri Kertas dan Barang dari Kertas, Percetakan, dan Reproduksi Media Rekaman	-	-	-
6	Industri Kimia, Farmasi, dan Obat Tradisional	-	-	-
7	Industri Karet, Barang dari Karet, dan Plastik	70	70	94
8	Industri Barang Galian Bukan Logam	-	-	-
9	Industri Barang dari Logam, Komputer, Barang Elektronik, Optik, dan Peralatan Listrik	-	-	-
10	Industri Alat Angkutan	-	-	-
11	Industri Furnitur	53	53	56
12	Industri Pengolahan Lainnya, Jasa Reparasi, dan Pemasangan Mesin dan Peralatan	14	17	46
	<b>Nias Barat</b>	<b>152</b>	<b>156</b>	<b>215</b>

Sumber/Source: Dinas Perdagangan, Ketenagakerjaan, dan Koperasi Kabupaten Nias Barat/ Department Manpower and Cooperatives of Nias Barat Regency

**Tabel**  
**Table** 6.5**Perkembangan Jumlah Unit Usaha Penyediaan Makan  
Minum di Kabupaten Nias Barat, 2021**  
*Development of The Number of Business Units Providing  
Food and Drink in Nias Barat Regency, 2021*

Kategori Category	2019	2020	2021
(1)	(2)	(3)	(4)
Restoran/Rumah Makan (unit)	9	22	25
Warung/Kedai Makanan Minuman (unit)	7	25	32
<b>Nias Barat</b>	<b>16</b>	<b>47</b>	<b>57</b>

Sumber/Source: Dinas Perdagangan, Ketenagakerjaan, dan Koperasi Kabupaten Nias Barat/ *Department Manpower and Cooperatives of Nias Barat Regency*

**Tabel**  
**Table** 6.6**Perkembangan Jumlah Unit Usaha Koperasi, Kredit, dan Lainnya di Kabupaten Nias Barat, 2021**  
*Development of The Number of Cooperative, Credits, and others Business Units in Nias Barat Regency, 2021*

	Kategori Category	2019	2020	2021
	(1)	(2)	(3)	(4)
1	Koperasi Simpan Pinjam	55	55	57
2	Kredit Union	-	-	-
3	Lainnya	-	-	-
	<b>Nias Barat</b>	<b>55</b>	<b>55</b>	<b>57</b>

Sumber/Source: Dinas Perdagangan, Ketenagakerjaan, dan Koperasi Kabupaten Nias Barat/ Department Manpower and Cooperatives of Nias Barat Regency

**Tabel**  
**Table 6.7****Jumlah Perusahaan/Usaha Industri Kecil Binaan Menurut  
Kecamatan di Kabupaten Nias Barat, 2021**  
**Number of Establishments/Small Manufacturing Industries  
by Subdistrict in Nias Barat Regency, 2021**

Kecamatan Subdistrict	Industri Pangan Food Industry		Industri Sandang dan Kulit Clothing and Leather Industry	
	Unit Usaha Business Unit	Tenaga Kerja Manpower	Unit Usaha Business Unit	Tenaga Kerja Manpower
(1)	(2)	(3)	(4)	(5)
Sirombu	2	2	-	-
Lahomi	1	1	-	-
Ulu Moro'o	-	-	-	-
Lolofitu Moi	2	2	-	-
Mandrehe Utara	-	-	-	-
Mandrehe	4	6	-	-
Mandrehe Barat	-	-	-	-
Moro'o	-	-	-	-
<b>Nias Barat</b>	<b>9</b>	<b>11</b>	<b>-</b>	<b>-</b>

Lanjutan Tabel/*Continued Table 6.7*

Kecamatan <i>Subdistrict</i>	Industri Kayu dan Perabot Rumah Tangga <i>Wood and Furniture Industry Household</i>		Industri Barang Percetakan dan Penerbitan <i>Industrial Goods Printing and Publishing</i>	
	Unit Usaha <i>Business Unit</i>	Tenaga Kerja <i>Manpower</i>	Unit Usaha <i>Business Unit</i>	Tenaga Kerja <i>Manpower</i>
(1)	(6)	(7)	(8)	(9)
Sirombu	4	9	-	-
Lahomi	10	18	-	-
Ulu Moro'o	4	9	-	-
Lolofitu Moi	8	20	-	-
Mandrehe Utara	5	15	-	-
Mandrehe	13	40	-	-
Mandrehe Barat	1	1	-	-
Moro'o	4	8	-	-
<b>Nias Barat</b>	<b>49</b>	<b>120</b>	-	-

Lanjutan Tabel/*Continued Table 6.7*

Kecamatan <i>Subdistrict</i>	Industri Kimia dan Barang-Barang dari Kimia <i>Chemical Industry and Goods of Chemistry</i>		Industri Barang Galian Bukan Logam <i>Excavation Not Metal Goods Industry</i>	
	Unit Usaha <i>Business Unit</i>	Tenaga Kerja <i>Manpower</i>	Unit Usaha <i>Business Unit</i>	Tenaga Kerja <i>Manpower</i>
(1)	(10)	(11)	(12)	(13)
Sirombu	-	-	-	-
Lahomi	-	-	-	-
Ulu Moro'o	-	-	-	-
Lolofitu Moi	-	-	-	-
Mandrehe Utara	-	-	-	-
Mandrehe	-	-	-	-
Mandrehe Barat	-	-	-	-
Moro'o	-	-	-	-
<b>Nias Barat</b>	-	-	-	-

Lanjutan Tabel/*Continued Table 6.7*

Kecamatan <i>Subdistrict</i>	Industri Logam Dasar <i>Primary Metals Industry</i>		Industri Barang dari Logam, Mesin, dan Peralatan <i>Manufacture of Metal Products, Machinery, and Equipment</i>	
	Unit Usaha <i>Business Unit</i>	Tenaga Kerja <i>Manpower</i>	Unit Usaha <i>Business Unit</i>	Tenaga Kerja <i>Manpower</i>
(1)	(14)	(15)	(16)	(17)
Sirombu	-	-	-	-
Lahomi	-	-	-	-
Ulu Moro'o	-	-	-	-
Lolofitu Moi	-	-	-	-
Mandrehe Utara	-	-	-	-
Mandrehe	-	-	-	-
Mandrehe Barat	-	-	-	-
Moro'o	-	-	-	-
<b>Nias Barat</b>	-	-	-	-

Lanjutan Tabel/Continued Table 6.7

Kecamatan Subdistrict	Industri Pengolahan Lainnya Other Manufacturing		Jumlah Total	
	Unit Usaha Business Unit	Tenaga Kerja Manpower	Unit Usaha Business Unit	Tenaga Kerja Manpower
(1)	(18)	(19)	(20)	(21)
Sirombu	5	15	11	26
Lahomi	3	3	14	22
Ulu Moro'o	5	5	9	14
Lolofitu Moi	4	4	14	26
Mandrehe Utara	6	6	11	21
Mandrehe	10	12	27	58
Mandrehe Barat	3	3	4	4
Moro'o	4	4	8	12
<b>Nias Barat</b>	<b>40</b>	<b>52</b>	<b>98</b>	<b>183</b>

Sumber/Source: Dinas Perdagangan, Ketenagakerjaan, dan Koperasi Kabupaten Nias Barat/ Department Manpower and Cooperatives of Nias Barat Regency



PARIWISATA

Tourism

Jumlah Hotel/Penginapan

8

Sumber/Source: Dinas Pariwisata dan  
Kebudayaan Kabupaten Nias Barat/ *Tourism  
and Culture Office Of Nias Barat Regency*

STREET  
background

HOTEL





**PENJELASAN TEKNIS****TECHNICAL NOTES**

1. Wisatawan mancanegara (wisman) ialah setiap pengunjung yang mengunjungi suatu negara di luar tempat tinggalnya, didorong oleh satu atau beberapakeperluan tanpa bermaksud memperoleh penghasilan di tempat yang dikunjungi dan lamanya kunjungan tersebut tidak lebih dari satu tahun (12 bulan). Definisi ini mencakup 2 (dua) kategori wisatawan mancanegara, yaitu:

a. Wisatawan (turis) ialah setiap pengunjung seperti definisi di atas yang tinggal paling sedikit 24 jam, akan tetapi tidak lebih dari 1 (satu) tahun di tempat yang dikunjungi, dengan maksud antara lain: berlibur, rekreasi, olah raga, bisnis, menghadiri pertemuan, studi, dan kunjungan dengan alasan kesehatan.

b. Pelancong ialah setiap pengunjung seperti definisi di atas yang tinggal kurang dari 24 jam di tempat yang dikunjungi (termasuk "Cruise passengers"). Cruise Passengers ialah setiap pengunjung yang tiba di suatu negara di mana mereka tidak menginap di akomodasi yang tersedia di negara tersebut, misalnya dengan kapal laut.

1. *An International Visitor is any person visiting a country other than his usual place of residence for any reason other than for earning income in the country visited, and the length of stay is no more than one year (12 months). This definition covers two categories of foreign visitors, namely:*

a. *"Tourist" is any visitor staying for at least 24 hours, but no more than one year, in the country visited, with the intention of visiting, and for any of these purposes: Pleasure, recreation and sports, Business, visiting friends and relatives, missions, attending meetings, conferences, visit for health reasons and study.*

b. *"Excursionist" is any visitor staying less than 24 hours in the country visited including, "Cruise Passengers", i.e. visitors arriving in a country without staying in any accommodation available in the visited country.*

2. Rata-rata lama tinggal adalah rata-rata waktu tinggal wisatawan mancanegara di Indonesia untuk satu kali kunjungan.
  3. Usaha penyediaan akomodasi adalah usaha yang menyediakan pelayanan penginapan yang dapat dilengkapi dengan pelayanan pariwisata lainnya. Usaha penyediaan akomodasi dapat berupa hotel, vila, pondok wisata, bumi perkemahan, persinggahan karavan, dan akomodasi lainnya yang digunakan untuk tujuan pariwisata.
  4. Hotel adalah penyediaan akomodasi secara harian berupa kamar kamar di dalam satu bangunan yang dapat dilengkapi dengan jasa pelayanan makan dan minum, kegiatan hiburan dan atau fasilitas lainnya. Hotel terdiri dari hotel berbintang dan hotel nonbintang.
  5. Hotel bintang adalah usaha penyediaan jasa pelayanan penginapan, makan minum serta jasa lainnya bagi umum dengan menggunakan sebagian atau seluruh bangunan. Usaha ini dikelola secara komersial serta memenuhi ketentuan persyaratan sebagai hotel bintang (termasuk berlian) yang ditetapkan dalam surat keputusan instansi yang membinanya. Misalnya hotel bintang lima, hotel bintang
2. *Average length of stay is the average stay duration of foreign visitor in Indonesia for one trip.*
  3. *The business of providing accommodation is a business that provides specialty services that can be equipped with other tourism services. It includes hotel, villa, cottage, camping, caravan stop, and other accommodation that are used for tourism purposes.*
  4. *Hotel is a daily supply of accommodation rooms within a building which can be equipped with eating and drinking services, entertainment activities and/or other facilities. Hotel consists of a classified hotel and a non-classified hotel.*
  5. *A star hotel is the business of providing an accommodation, eating and drinking as well as other services for the public by using a building or a part of a building. It is managed commercially and meets specified requirements as a star hotel (including diamonds) set forth in the decree of fostering agency. For example, five star hotel, four star hotel, and so on.*

empat dan seterusnya.

- |   |  |
|---|--|
| <p>6. Tingkat penghunian kamar hotel adalah persentase banyaknya malam kamar yang dihuni terhadap banyaknya malam kamar yang tersedia.</p>                                    | <p>6. <i>Room occupancy rate is the number of room-nights occupied divided by the number of room-nights available, multiplied by 100 percent.</i></p>                  |
| <p>7. Rata-rata lamanya tamu menginap adalah banyaknya malam tempat tidur yang terpakai (malam tamu) dengan banyaknya tamu yang menginap di hotel atau akomodasi lainnya.</p> | <p>7. <i>Average length of stay is the number of bed-nights used (guest night) divided by the number of guests coming to spend the night at the accommodation.</i></p> |

<https://niasbaratkab.bps.go.id>

**ULASAN****DESCRIPTION****Penginapan****Accomodations**

Dalam mewujudkan pulau impian khususnya di Kabupaten Nias Barat maka perlu diperhatikan sarana dan prasarana dalam pelayanan terhadap wisatawan yang berkunjung di Kabupaten Nias Barat salah satunya adalah penginapan.

*In realizing the dream island, especially in the Nias Barat Regency is necessary to note the facilities and infrastructure in service to tourists visiting Nias Barat regency one of which was accomodation.*

Pada Tahun 2021 jumlah penginapan di Kabupaten Nias Barat terdapat sebanyak 8 penginapan yang terdiri dari 64 kamar dan 132 tempat tidur.

*In 2021 the number of hotels in Nias Barat Regency as many as 8 inn consists of 64 rooms and 132 beds.*

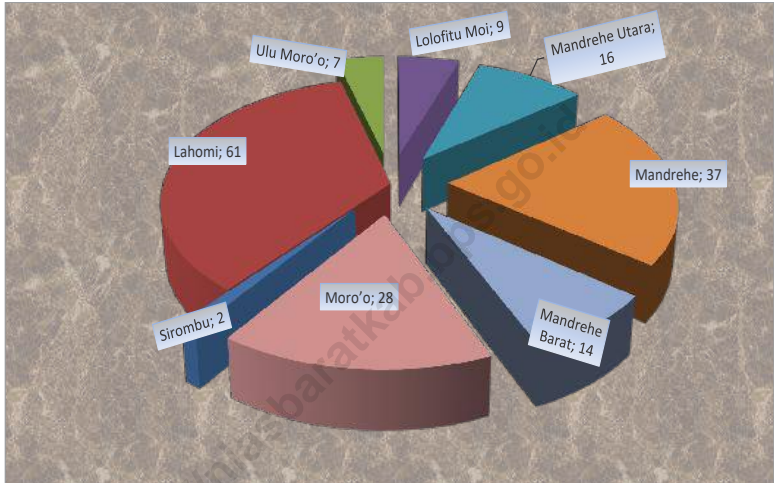
**Pariwisata****Tourism**

Selama tahun 2021 terdapat 6.741 orang wisatawan yang terdiri dari 12 wisatawan asing dan 6.729 wisatawan lokal. Wisatawan asing terdiri dari berbagai negara yaitu negara Malaysia, Australia, dan Brazil.

*During 2021 there were 6,741 people travelers consisting of 12 foreign tourists and 6,729 local tourists. Foreign travelers made up of various countries such as Malaysia, Australia, and Brazil.*

**Gambar** 7.1  
**Figures**

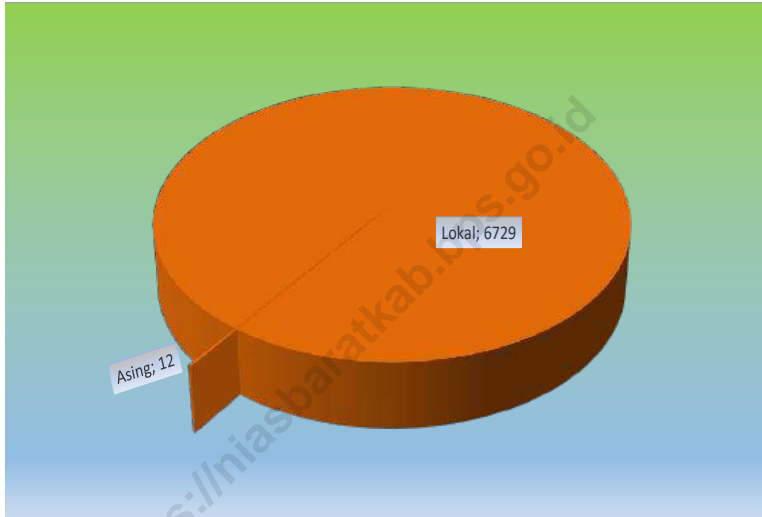
**Data Muskala menurut Kecamatan di Kabupaten Nias Barat, 2021**  
**Muskala of Figures by Subdistrict in Nias Barat Regency, 2021**



Sumber/Source : Dinas Pariwisata dan Kebudayaan Kabupaten Nias Barat/ *Tourism and Culture Office Of Nias Barat Regency*

**Gambar** 7.2  
**Figures**

**Jumlah Wisatawan yang Berkunjung di Kabupaten Nias Barat, 2021**  
**Number of Tourists Visited in Nias Barat Regency, 2021**



Sumber/Source : Dinas Pariwisata dan Kebudayaan Kabupaten Nias Barat/ *Tourism and Culture Office Of Nias Barat Regency*



**Tabel**  
**Table** 7.1

**Jumlah Rumah Makan/Restoran Menurut Kecamatan di  
Kabupaten Nias Barat, 2018-2021**  
*Number of Restaurants by Subdistrict in Nias Barat Regency,  
2018-2021*

Kecamatan Subdistrict	2018	2019	2020	2021
(1)	(2)	(3)	(4)	(5)
Sirombu	29	29	...	6
Lahomi	24	24	...	24
Ulu Moro'o	-	-	...	1
Lolofitu Moi	10	10	...	10
Mandrehe Utara	1	1	...	1
Mandrehe	16	16	...	7
Mandrehe Barat	-	-	...	1
Moro'o	4	4	...	4
<b>Nias Barat</b>	<b>84</b>	<b>84</b>	<b>...</b>	<b>54</b>

Catatan/Note: ...

Sumber/Source: Dinas Pariwisata dan Kebudayaan Kabupaten Nias Barat/ *Tourism and Culture Office Of Nias Barat Regency*

**Tabel**  
**Table** 7.2**Jumlah Akomodasi, Kamar, dan Tempat Tidur yang Tersedia di Kabupaten Nias Barat, 2018-2021**  
**Number of Available Accommodation, Room, and Bed in Nias Barat Regency, 2018-2021**

Tahun Year	Penginapan Accommodation	Kamar Rooms	Tempat Tidur Bed
(1)	(2)	(3)	(4)
2018	1	17	34
2019	7	74	158
2020	...	...	...
2021	8	64	132

Catatan/Note: ...

Sumber/Source: Dinas Pariwisata dan Kebudayaan Kabupaten Nias Barat/ *Tourism and Culture Office Of Nias Barat Regency*

**Tabel**  
**Table** 7.3

**Perkembangan Jumlah Wisatawan yang Berkunjung di  
Kabupaten Nias Barat, 2018-2021**  
*Growth of Tourists Visited in Nias Barat Regency, 2018-  
2021*

Tahun Year	Wisatawan/ Tourists		
	Asing Foreign	Lokal Domestic	Jumlah Total
(1)	(2)	(3)	(4)
2018	361	7 600	7 961
2019	...	...	...
2020	...	...	...
2021	12	6 729	6 741

Catatan/Note: ...

Sumber/Source: Dinas Pariwisata dan Kebudayaan Kabupaten Nias Barat/ *Tourism and Culture Office Of Nias Barat Regency*

**Tabel**  
**Table** 7.4**Banyaknya Wisatawan Asing yang Berkunjung Menurut  
Kebangsaan di Kabupaten Nias Barat, 2018-2021**  
*Number of Foreign Tourists Visited by Type of Citizenship in  
Nias Barat Regency, 2018-2021*

Kebangsaan Nationality	2018	2019	2020	2021
(1)	(2)	(3)	(4)	(5)
Jepang	3	...	...	-
Korea Selatan	3	...	...	-
Thailand	-	...	...	-
Singapura	-	...	...	-
Philipina	-	...	...	-
Malaysia	-	...	...	2
India	25	...	...	-
Pakistan	-	...	...	-
Australia	-	...	...	5
Selandia Baru	43	...	...	-
USA	21	...	...	-
Kanada	17	...	...	-
Inggris	16	...	...	-
Belanda/Belgia	23	...	...	-
Austria	26	...	...	-
Perancis	6	...	...	-
Jerman	18	...	...	-
Swiss	22	...	...	-
Denmark	21	...	...	-
Italia	7	...	...	-
Brazil	4	...	...	5
Afrika Selatan	57	...	...	-
Eropa Barat	3	...	...	-
Chile	31	...	...	-
Argentina	12	...	...	-
Lainnya	1	...	...	-
<b>Nias Barat</b>	<b>359</b>	<b>...</b>	<b>...</b>	<b>12</b>

Catatan/Note: ...

Sumber/Source: Dinas Pariwisata dan Kebudayaan Kabupaten Nias Barat/ *Tourism and Culture Office Of Nias Barat Regency*

**Tabel**  
**Table** 7.5

**Jumlah Objek Wisata menurut Jenis dan Kecamatan di  
Kabupaten Nias Barat, 2021**  
*Number of Tourism Places by Kind of Tourism and  
Subdistrict in Nias Barat Regency, 2021*

Kecamatan Subdistrict	Alam Natural	Budaya Culture	Agro Agro	Rekreasi Recreation	Rohani Spiritual	Berkemah Camping Ground
(1)	(2)	(3)	(4)	(5)	(6)	(7)
Sirombu	-	2	-	10	3	-
Lahomi	1	61	-	-	-	-
Ulu Moro'o	-	7	-	-	-	-
Lolofitu Moi	1	9	-	-	-	-
Mandrehe Utara	1	16	-	-	-	-
Mandrehe	1	37	-	-	-	-
Mandrehe Barat	1	14	-	-	-	-
Moro'o	1	28	-	-	-	-
<b>Nias Barat</b>	<b>6</b>	<b>174</b>	<b>-</b>	<b>10</b>	<b>3</b>	<b>-</b>

Catatan/Note: ...

Sumber/Source: Dinas Pariwisata dan Kebudayaan Kabupaten Nias Barat/ *Tourism and Culture Office Of Nias Barat Regency*

**Tabel**  
**Table** 7.6**Data Muskala menurut Kecamatan di Kabupaten Nias Barat, 2021**  
**Muskala of Figures by Subdistrict in Nias Barat Regency, 2021**

Kecamatan Subdistrict	Batu Megalit Megaliths	Tempat Rekreasi Recreation Areas	Rumah Adat Custom Homes	Jumlah Total
(1)	(2)	(3)	(4)	(5)
Sirombu	-	-	2	2
Lahomi	6	-	55	61
Ulu Moro'o	3	-	4	7
Lolofitu Moi	6	-	3	9
Mandrehe Utara	9	-	7	16
Mandrehe	13	-	24	37
Mandrehe Barat	2	-	12	14
Moro'o	4	-	24	28
<b>Nias Barat</b>	<b>43</b>	<b>-</b>	<b>131</b>	<b>174</b>

Catatan/Note: ...

Sumber/Source: Dinas Pariwisata dan Kebudayaan Kabupaten Nias Barat/ *Tourism and Culture Office Of Nias Barat Regency*

**Tabel**  
**Table** 7.7

**Banyaknya Organisasi Kesenian dan Seniman menurut Kecamatan di Kabupaten Nias Barat, 2021**  
**Number of Art Organization and Artist by Subdistrict in Nias Barat Regency, 2021**

Kecamatan Subdistrict	Jumlah Seniman Number of Artist	Seni Tari Art of Dances	Seni Musik Art of Musics	Seni Rupa Fine Arts	Seni Teater Theater Arts	Seni Sastra Literary Arts	Jumlah Total
(1)	(2)	(3)	(4)	(5)	(6)	(7)	(8)
Sirombu	-	1	-	-	-	-	1
Lahomi	-	2	-	-	-	-	2
Ulu Moro'o	-	6	-	-	-	-	6
Lolofitu Moi	-	2	-	-	-	-	2
Mandrehe Utara	-	-	-	-	-	-	-
Mandrehe	-	4	-	-	-	-	4
Mandrehe Barat	-	1	-	-	-	-	1
Moro'o	-	3	-	-	-	-	3
<b>Nias Barat</b>	<b>-</b>	<b>19</b>	<b>-</b>	<b>-</b>	<b>-</b>	<b>-</b>	<b>19</b>

Catatan/Note: ...

Sumber/Source: Dinas Pariwisata dan Kebudayaan Kabupaten Nias Barat/ *Tourism and Culture Office Of Nias Barat Regency*

<https://niasbaratkab.bps.go.id>



## TRANSPORTASI DAN KOMUNIKASI

Transportation And Communication

Jumlah Kendaraan

8261 Unit

Sumber/Source: Dinas Perhubungan Kabupaten  
Nias Barat/ Transportation Office of Nias Barat Regency





**PENJELASAN TEKNIS****TECHNICAL NOTES**

1. Kendaraan bermotor adalah setiap kendaraan yang digerakkan oleh peralatan teknik yang ada pada kendaraan tersebut, biasanya digunakan untuk angkutan orang atau barang di atas jalan raya selain kendaraan yang berjalan di atas rel. Kendaraan bermotor yang dicatat adalah semua jenis kendaraan kecuali kendaraan bermotor TNI/Polri dan Korps Diplomatik.
  2. Mobil penumpang adalah setiap kendaraan bermotor yang dilengkapi dengan tempat duduk untuk sebanyak-banyaknya delapan orang, tidak termasuk tempat duduk untuk pengemudi, baik dilengkapi atau tidak dilengkapi bagasi.
  3. Mobil bis adalah setiap kendaraan bermotor yang dilengkapi dengan tempat duduk untuk lebih dari delapan orang, tidak termasuk tempat duduk untuk pengemudi, baik dilengkapi atau tidak dilengkapi bagasi.
  4. Mobil truk adalah setiap kendaraan bermotor yang digunakan untuk angkutan barang, selain mobil penumpang, mobil bis dan kendaraan bermotor roda dua.
1. *Motor vehicles are any kind of vehicles motorized by machine set up in those vehicles, they are usually used for transporting peoples or goods on roads except vehicles moving along a railway line. The data cover all kinds of motor vehicles except those belong to Indonesia Army Force Indonesian State Police and Diplomatic Corps.*
  2. *Passenger cars are any motor vehicles with no more than eight seats, excluding seat for driver, it can be with or without hoot.*
  3. *Buses are large passenger cars having seats for more than eight passengers, excluding seat for driver, it can be with or without hoot.*
  4. *Trucks are any motor vehicles used to transport goods excluding passenger cars, buses, and motorcycles.*

5. Kilometer penumpang adalah jumlah kilometer dari semua penumpang yang berangkat, Besaran ini merupakan penjumlahan jarak asal tujuan masing-masing penumpang.
  6. Rata-rata jarak perjalanan per penumpang adalah rata-rata yang ditempuh oleh setiap penumpang, atau jumlah kilometer penumpang dibagi dengan jumlah penumpang berangkat.
  7. Telekomunikasi adalah setiap pemancaran, pengiriman dan atau penerimaan dari setiap informasi dalam bentuk tandatanda, isyarat, tulisan, gambar, suara dan bunyi melalui sistem kawat, optik, radio atau sistem elektromagnetik lainnya.
  8. Jaringan telekomunikasi adalah rangkaian perangkat telekomunikasi dan kelengkapannya yang digunakan dalam bertelekomunikasi.
  9. Telepon tetap kabel dalam Susenas disebut telepon rumah adalah jaringan telekomunikasi menggunakan perangkat telepon tetap dengan kabel yang secara umum diatur oleh standar standar teknis dengan menggunakan suatu nomor telepon, dikenal pula sebagai Public Switched Telephone Network (PSTN). Pada
5. *Passenger kilometer is total kilometers of all departing passenger, This measurement is the sum of distance between the place of origin and the place of destination taken by all passengers.*
  6. *Mean distance of journey per passenger is mean distance taken by each passenger or total of passenger-kilometer divided by the number of departing passengers.*
  7. *Telecommunication includes every transmitting, delivering and or receiving from every information of marking, signal, article, picture, sound and voice through strand of wire system, optic, radio or other electromagnetic system.*
  8. *Telecommunication network is peripheral network of telecommunication and its equipment used in the means of telecommunication.*
  9. *Fixed line telephone based on Susenas called home phone is a telecommunication network using fixed line telephone device which is generally regulated by technical standards, using a phone number, also known as the Public Switched Telephone Network (PSTN). It is generally used for home phone and Internet networks, has the ability*

umumnya dimanfaatkan untuk telepon rumah dan jaringan internet, memiliki kemampuan menghantarkan sinyal dengan kuat dan jelas dengan biaya yang relatif lebih murah.

*to deliver a strong and clear signal with a relatively low cost.*

10. Telepon bergerak seluler adalah perangkat telekomunikasi elektronik yang mempunyai kemampuan dasar yang sama dengan telepon tetap kabel, namun dapat dibawa ke manamana (portable, mobile) dan tidak perlu disambungkan dengan jaringan telekomunikasi kabel. Selain berfungsi sebagai telepon, telepon selular modern biasanya mendukung layanan tambahan seperti Short Messages Services (SMS), Multimedia Messages Service (MMS), e-mail dan akses Internet, aplikasi bisnis dan permainan, serta fotografi. Saat ini, Indonesia mempunyai dua sistem jaringan telepon bergerak seluler yaitu Global System for Mobile Telecommunications (GSM) dan CDMA.
10. *Cellular mobile phone is an electronic telecommunication device which has the same basic capabilities with fixed cables, but can be taken anywhere (portable, mobile) and does not need to be connected to the wired telecommunications networks. In addition to functioning as a telephone, modern mobile phone typically supports additional services such as Short Messages Services (SMS), Multimedia Messages Service (MMS), e-mail and access to the Internet, business applications and games, as well as photography. Currently, Indonesia has two cellular mobile telephone network system that are GSM (Global System for Mobile Telecommunications) and Code Division Multiple Access (CDMA).*
11. Internet adalah sebuah jaringan komputer publik di seluruh dunia, Internet menyediakan akses ke sejumlah layanan komunikasi termasuk World Wide Web dan membawa email, berita, hiburan dan file data.
11. *The internet is a worldwide public computer network, It provides access to a number of communication services including the World Wide Web and carries e-mail, news, entertainment and data files.*

12. Penyiaran Radio mencakup penyiaran sinyal suara melalui studio penyiaran radio dan fasilitas untuk transmisi program yang berhubungan dengan masyarakat, termasuk mengumpulkan dan menyalurkan program melalui kabel atau satelit, internet (stasiun radio internet), termasuk penyiaran data yang terintegasi dengan penyiaran radio.
12. *Radio broadcasting includes voice signals broadcasting through radio broadcasting studios and facilities for the programs transmission related to community, including collecting and distributing programs via cable or satellite, internet (internet radio station), including integrated data broadcasting with radio broadcasting.*

<https://niasbaratkab.bps.go.id>

**ULASAN****DESCRIPTION****Transportasi****Transportation**

Hubungan darat antar kecamatan dapat melalui jalur jalan kabupaten, dimana alat transportasi yang digunakan untuk masing-masing kecamatan yaitu bus umum. Selain bus umum juga terdapat alat transportasi lainnya seperti truk, mini bus dan lebih mendominasi adalah sepeda motor.

*Land connection between Subdistricts can be through the Subdistrict roads, where the means of transport used for each Subdistrict is a public bus. In addition to public buses there are also other means of transportation such as trucks, mini buses and more dominate the motorcycle.*

Selain melalui darat, transportasi di Kabupaten Nias Barat juga dapat melalui laut yaitu melalui Pelabuhan Laut Sirombu. Pelabuhan Laut Sirombu merupakan pelabuhan laut yang paling dominan dan ada kegiatan pengangkutan barang juga penumpang yang ingin ke pulau-pulau khusus di seberang Sirombu.

*Besides by land, transport in West Nias can also be by sea, namely through the Seaport Sirombu. Seaport Sirombu is the most dominant seaport and there is the transport of goods also passengers who want to islands, especially across Sirombu.*

**Komunikasi****Communication**

Untuk bidang pelayanan jasa pengiriman surat atau barang khususnya penggunaan jasa pos di Kabupaten Nias Barat, terdapat 1 unit kantor pos yaitu kantor pos di Kecamatan Sirombu. Kantor tersebut merupakan kantor pembantu dari kantor cabang Gunungsitoli agar dapat mempermudah masyarakat dalam hal penggunaan jasa pengiriman melalui pos.

*For the field of mail delivery services or goods, especially the use of postal services in Nias Barat Regency, there is 1 post office in the Subdistrict Sirombu. That post office are post office helpers from Gunungsitoli branch office in order to facilitate the public in the use of postal delivery services.*

Dari tahun ke tahun PT Pos semakin maju terbukti dengan penggunaan Sistem Online yaitu adanya kerjasama dengan beberapa instansi lain seperti dalam hal pembayaran listrik dengan PT PLN, penyimpanan tabungan di Bank BTN dan Bank Muamalat, pembayaran kredit rumah maupun kredit sepeda motor dengan Bank BTN dan ITC, pembayaran telepon dengan PT Telkom, pembayaran tagihan Kartu Halo dan masih banyak lagi transaksi lain yang dapat memberikan kemudahan pelayanan kepada masyarakat.

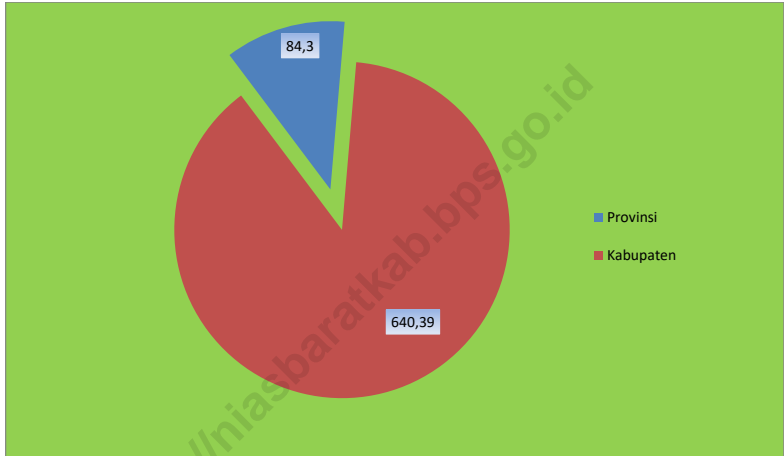
*From year to year, PT Pos increasingly advanced as evidenced by the use of System Online is the cooperation with other agencies such as in the case of payment of electricity by PT PLN, the storage savings at Bank BTN and Bank Muamalat, payment home loans or credit motorcycle with Bank BTN and ITC, telephone payment with PT Telkom, Halo Card payments and many other transactions that may provide service to the community.*

<https://niasbaratkab.bps.go.id>



**Gambar** 8.1  
**Figures**

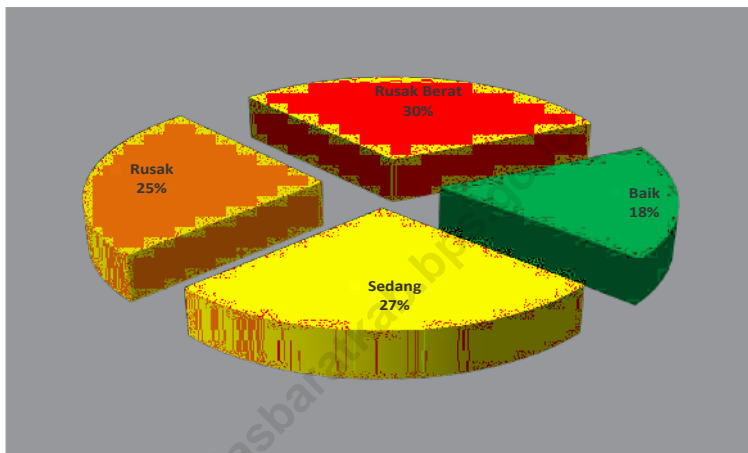
**Persentase Panjang Jalan Menurut Tingkat Kewenangan Pemerintahan di Kabupaten Nias Barat (km), 2021**  
*Percentage of Length of Roads<sup>1</sup> by Level of Government Authority in Nias Barat Regency (km), 2021*



Sumber/Source : Dinas Pekerjaan Umum dan Penataan Ruang Kabupaten Nias Barat/ *Public Works and Public Housing and Spatial Planning Office of Nias Barat Regency*

**Gambar** 8.2  
**Figures**

**Persentase Panjang Jalan Menurut Kondisi Jalan di Kabupaten Nias Barat (km), 2021**  
*Percentage of Length of Roads by Condition of Roads in Nias Barat Regency (km), 2021*



Sumber/Source : Dinas Pekerjaan Umum dan Penataan Ruang Kabupaten Nias Barat/ *Public Works and Public Housing and Spatial Planning Office of Nias Barat Regency*

## 8.1 TRANSPORTASI TRANSPORTATION

**Tabel 8.1.1** Panjang Jalan<sup>1</sup> Menurut Tingkat Kewenangan Pemerintahan di Kabupaten Nias Barat (km), 2019–2021  
*Length of Roads<sup>1</sup> by Level of Government Authority in Nias Barat Regency (km), 2019–2021*

Tingkat Kewenangan Pemerintahan <i>Level of Government Authority</i>	2019	2020	2021
(1)	(2)	(3)	(4)
Negara <sup>2</sup> /State <sup>2</sup>	...	...	...
Provinsi/Province	84,30	84,30	84,30
Kabupaten/Kota <i>Regency/Municipality</i>	640,39	640,39	640,39
<b>Jumlah/Total</b>	<b>724,69</b>	<b>724,69</b>	<b>724,69</b>

Catatan/Note: <sup>1</sup> Data tidak termasuk panjang jalan tol/*Excluding toll road*

<sup>2</sup> Berdasarkan Keputusan Menteri Pekerjaan Umum dan Perumahan Rakyat No. 248/KPTS/M/2016/*Based on Public Work and Public Housing Ministerial Decree No. 248/KPTS/M/2016*

Sumber/Source: Dinas Pekerjaan Umum dan Penataan Ruang Kabupaten Nias Barat/ *Public Works and Public Housing and Spatial Planning Office of Nias Barat Regency*

**Tabel 8.1.2 Panjang Jalan Menurut Jenis Permukaan Jalan di Kabupaten Nias Barat (km), 2019–2021**  
**Length of Roads by Type of Road Surface in Nias Barat Regency (km), 2019–2021**

Jenis Permukaan Jalan Type of Road Surface	2019	2020	2021
(1)	(2)	(3)	(4)
Aspal/Paved	...	292,092	238,934
Kerikil/Gravel	...	162,652	175,246
Tanah/Soil	...	134,302	164,978
Lainnya/Others	...	51,344	61,232
<b>Jumlah/Total</b>	...	<b>640,39</b>	<b>640,39</b>

Sumber/Source: Dinas Pekerjaan Umum dan Penataan Ruang Kabupaten Nias Barat/ Public Works and Public Housing and Spatial Planning Office of Nias Barat Regency

**Tabel 8.1.3** Panjang Jalan Menurut Kondisi Jalan di Kabupaten Nias Barat (km), 2019–2021  
**Table** *Length of Roads by Condition of Roads in Nias Barat Regency (km), 2019–2021*

Kondisi Jalan <i>Condition of Roads</i>	2019	2020	2021
(1)	(2)	(3)	(4)
Baik/ <i>Good</i>	...	112,30	116,33
Sedang/ <i>Moderate</i>	...	135,95	170,16
Rusak/ <i>Damage</i>	...	314,90	159,91
Rusak Berat/ <i>Severely Damage</i>	...	77,24	193,99
<b>Jumlah/Total</b>	...	<b>640,39</b>	<b>640,39</b>

Sumber/*Source*: Dinas Pekerjaan Umum dan Penataan Ruang Kabupaten Nias Barat/ *Public Works and Public Housing and Spatial Planning Office of Nias Barat Regency*

**Tabel 8.1.4** Banyaknya Armada Angkutan Darat Menurut Jenis Kendaraan dan Kecamatan di Kabupaten Nias Barat, 2021  
**Number of Land Transportation by Type and Subdistrict in Nias Barat Regency, 2021**

Kecamatan Subdistrict	Jenis Kendaraan Type of Vehicle						Jumlah Total
	Bus Bus	Truk* Truck	Mobil Angkutan Public Transport	Ojek Sepeda Motor/Becak Motor* Taxibike	Becak Dayung Pedicab	Mobil Pick-up Pick-up Truck	
(1)	(2)	(3)	(4)	(5)	(6)	(7)	(8)
Sirombu	-	48	10	1 250	-	20	1 328
Lahomi	-	41	-	880	-	18	939
Ulu Moro'o	-	15	-	500	-	17	532
Lolofitu Moi	-	52	-	870	-	25	947
Mandrehe Utara	-	13	-	803	-	16	832
Mandrehe	-	102	1	2 231	-	35	2 369
Mandrehe Barat	-	14	-	526	-	17	557
Moro'o	-	32	-	702	-	13	747
<b>Jumlah Total</b>	-	<b>317</b>	<b>11</b>	<b>7 762</b>	-	<b>161</b>	<b>8 251</b>

Catatan/ Note: \*Angka Sementara

Sumber/Source: Dinas Perhubungan Kabupaten Nias Barat/ Transportation Office of Nias Barat Regency

**Tabel 8.1.5** Jumlah Armada Angkutan Darat yang Dilaporkan di Kabupaten Nias Barat, 2021  
**Table** *Number of Land Transportation by Type and Subdistrict in Nias Barat Regency, 2021*

Jenis Angkutan <i>Land Transport</i>	2021*
(1)	(2)
Bus	-
Truk <i>Truck</i>	317
Angkutan Umum Minibus <i>Public Transport of Minibus</i>	1
Ojek/Sepeda Motor/Becak Motor <i>Taxibike</i>	7 762
Becak Dayung/Angkutan Lainnya <i>Pedicab/Others</i>	-
<b>Jumlah <i>Total</i></b>	<b>8 090</b>

Catatan/ Note: \*Angka Sementara

Sumber/Source: Dinas Perhubungan Kabupaten Nias Barat/ *Transportation Office of Nias Barat Regency*

**Tabel**  
**Table** 8.1.6

**Banyaknya Bus Umum Menurut Trayek dan Daya Muat Penumpang antar Kecamatan di Kabupaten Nias Barat, 2021**  
**Number of Buses by Route Permit and Passenger Capacities Inter-Subdistrict in Nias Barat Regency, 2021**

Jenis Angkutan <i>Land Transport</i>	2021*		
	A	B	C
(1)	(2)	(3)	(4)
Sirombu	-	-	-
Lahomi	-	-	-
Ulu Moro'o	-	-	-
Lolofitu Moi	-	-	-
Mandrehe Utara	-	-	-
Mandrehe	-	-	-
Mandrehe Barat	-	-	-
Moro'o	-	-	-
<b>Jumlah</b> <b>Total</b>	-	-	-

Catatan/ Note: \*Angka Sementara

Sumber/Source: Dinas Perhubungan Kabupaten Nias Barat/ Transportation Office of Nias Barat Regency



**Tabel  
Table 8.1.7**

**Perkembangan Jumlah Kendaraan Bermotor Wajib Uji  
Menurut Jenis Kendaraan di Kabupaten Nias Barat, 2021  
Growth of Vehicles Which Test Required by Type of Vehicle in  
Nias Barat Regency, 2021**

Tahun Year	Mobil Gerobak Truck Wagon		Mobil Bus Buses		Mobil Penumpang Passenger Cars	
	Umum Hiring	Non Umum Private	Umum Hiring	Non Umum Private	Umum Hiring	Non Umum Private
(1)	(2)	(3)	(4)	(5)	(6)	(7)
2021	...	69	...	...	...	...

Catatan/ Note: ...

Sumber/Source: Dinas Perhubungan Kabupaten Nias Barat/ Transportation Office of Nias Barat Regency

**Tabel 8.1.8** Jumlah Perusahaan dan Jumlah Bus di Kabupaten Nias Barat, 2021  
**Table** *Number of Company and Buses in Nias Barat Regency, 2021*

Tahun Year	Jumlah Perusahaan Number of Company	Jumlah Bus Number of Buses
(1)	(2)	(3)
2021	-	-

Catatan/ Note: ...

Sumber/Source: Dinas Perhubungan Kabupaten Nias Barat/ *Transportation Office of Nias Barat Regency*

<https://niasbaratkab.bp.go.id>

**Tabel  
Table 8.1.9**

**Jumlah Kecelakaan Lalu Lintas dan Kerugian Materi di  
Kabupaten Nias Barat, 2021  
Number of Traffic Accident and Material Damage in Nias  
Barat Regency, 2021**

Kecelakaan/Kerugian Accident/Damage	2021
(1)	(2)
Banyaknya Kecelakaan <i>Accidents</i>	7
Meninggal Dunia (orang) <i>Death</i>	5
Luka Berat (orang) <i>Seriously Injured</i>	-
Luka Ringan (orang) <i>Lightly Injured</i>	7
Kerugian Materi (Rp) <i>Material Damage</i>	14 700 000

Sumber/Source: Kepolisian Negara Republik Indonesia Daerah Sumatera Utara Resort Nias/ District Police Commando of Nias Regency

**Tabel 8.1.10** Jumlah Kecelakaan Lalu Lintas Menurut Lokasi Kecelakaan di Kabupaten Nias Barat, 2021  
**Table 8.1.10** Number of Traffic Accident by Location in Nias Barat Regency, 2021

Kecamatan Subdistrict	Jumlah Kecelakaan Number of Accident
(1)	(2)
Sirombu	1
Lahomi	3
Ulu Moro'o	1
Lolofitu Moi	1
Mandrehe Utara	-
Mandrehe	1
Mandrehe Barat	1
Moro'o	-
<b>Jumlah Total</b>	<b>8</b>

Sumber/Source: Kepolisian Negara Republik Indonesia Daerah Sumatera Utara Resort Nias/ District Police Commando of Nias Regency

**Tabel**  
**Table** 8.1.11

**Banyaknya Kasus Pidana yang Dilaporkan dan  
Diselesaikan Menurut Wilayah di Polres Nias di Kabupaten  
Nias Barat, 2021**  
*Number of Reported and Solved Criminal Cases by Area in  
Police Command of Nias in Nias Barat Regency, 2021*

Polsek <i>Police Area</i>	2021	
	Dilaporkan <i>Reported</i>	Diselesaikan <i>Solved</i>
(1)	(2)	(3)
Polsek Lolofitu Moi	3	4
Polsek Mandrehe	33	18
Polsek Sirombu	25	21

Sumber/Source: Kepolisian Negara Republik Indonesia Daerah Sumatera Utara Resort Nias/ District Police Commando of Nias Regency

**Tabel 8.1.12** Banyaknya Peristiwa yang Dilaporkan dan Diselesaikan Menurut Jenis Kejahatan di Kabupaten Nias Barat, 2021  
**Number of Incident Reported and Solved Criminal Cases by Type of Crime in Nias Barat Regency, 2021**

Peristiwa <i>Incident</i>	2021	
	Dilaporkan <i>Reported</i>	Diselesaikan <i>Solved</i>
(1)	(2)	(3)
1 Pembunuhan/ <i>Murder</i>	-	-
2 Penganiayaan Berat/ <i>Aggravated Assault</i>	1	1
3 Penculikan/ <i>Abduction</i>	-	-
4 Pencurian dengan Kekerasan/ <i>Robbery</i>	-	-
5 Pencurian dengan Pemberatan/ <i>Theft by Force</i>	-	-
6 Pencurian Ringan/ <i>Petty Theft</i>	3	1
7 Pencurian Kendaraan Bermotor/ <i>Grand Theft (Vehicle)</i>	-	-
8 Pemerasan/ <i>Blackmail</i>	-	-
9 Perkosaan/ <i>Sex Assault</i>	-	-
10 Melarikan Anak di Bawah Umur/ <i>Kidnapping</i>	-	-
11 Perzinahan/ <i>Adultery</i>	-	-
12 Pembakaran/ <i>Arson</i>	2	1
13 Perjudian/ <i>Gambling</i>	-	-
14 Perusakan/ <i>Vandalism</i>	-	-
15 Kejahatan Narkotik/ <i>Drugs</i>	-	-
16 Penipuan/ <i>Fraud</i>	1	1
17 Penggelapan/ <i>Embezzlement</i>	-	-
18 Penganiayaan Ringan/ <i>Simple Assault</i>	35	21
19 Pemalsuan Surat/ <i>Falsification</i>	-	-
20 Perampasan Hak Milik/ <i>Imposture</i>	-	-
21 Penghinaan/ <i>Humiliation</i>	-	-
22 Kejahatan Mata Uang/ <i>Money Laundering</i>	-	-
23 Provokator/ <i>Provocateur</i>	-	-
24 Pertolongan Jahat/ <i>Abettor</i>	-	-
25 Lain-lain Kejahatan/ <i>Others</i>	23	15
<b>Jumlah <i>Total</i></b>	<b>65</b>	<b>40</b>

Sumber/Source: Kepolisian Negara Republik Indonesia Daerah Sumatera Utara Resort Nias/ *District Police Commando of Nias Regency*

## 8.2 KOMUNIKASI COMMUNICATION

**Tabel 8.2.1** Jumlah Kantor Pos Pembantu Menurut Kecamatan di Kabupaten Nias Barat, 2018–2021  
*Number of Post Offices Subsidiaries by Subdistrict in Nias Barat Regency, 2018–2021*

Kecamatan Subdistrict	2018	2019	2020	2021
(1)	(2)	(3)	(4)	(5)
Sirombu	1	1	1	1
Lahomi	-	-	-	-
Ulu Moro'o	-	-	-	-
Lolofitu Moi	-	-	-	-
Mandrehe Utara	-	-	-	-
Mandrehe	-	-	-	-
Mandrehe Barat	-	-	-	-
Moro'o	-	-	-	-
<b>Nias Barat</b>	<b>1</b>	<b>1</b>	<b>1</b>	<b>1</b>

Sumber/Source: PT Pos Indonesia (Persero) Cabang Gunungsitoli

**Tabel**  
**Table** 8.2.2**Banyaknya Surat-surat Dikirim dan Diterima melalui Kantor Pos Sirombu di Kabupaten Nias Barat, 2021**  
**Number of Mails Sent and Received Via Post Office of Sirombu in Nias Barat Regency, 2021**

Bulan Month	Surat Biasa Mail		Surat Express Express Mail		Surat Kilat/ Express Mail	
	Dikirim Sent	Diterima Received	Dikirim Sent	Diterima Received	Dikirim Sent	Diterima Received
(1)	(2)	(3)	(4)	(5)	(6)	(7)
Januari/ January	-	26	-	-	-	739
Februari/ February	-	30	-	-	-	1 645
Maret / March	-	27	-	-	-	961
April/ April	-	14	-	-	-	493
Mei/ May	-	77	-	-	-	476
Juni/ June	-	27	-	-	-	569
Juli/ July	-	21	-	-	-	463
Agustus/ August	-	18	-	-	-	648
September/ September	-	8	-	-	-	636
Oktober/ October	-	47	-	-	-	518
November/ November	-	55	-	-	-	570
Desember/ December	-	33	-	-	-	419
<b>Jumlah Total</b>	-	<b>383</b>	-	-	-	<b>8 137</b>

Sumber/Source: Kantor Pos Sirombu Kabupaten Nias Barat/ Post Office of Sirombu Nias Barat Regency



**Tabel** 8.2.3  
**Table**

**Banyaknya Wesel Pos dan Nilainya Dikirim dan Diterima melalui Kantor Pos Sirombu menurut Bulan di Kabupaten Nias Barat, 2021**  
**Number and Value of Postal Money Orders Sent and Received Via Post Office of Sirombu in Nias Barat Regency, 2021**

Bulan Month	Dikirim Sent		Diterima Received	
	Bilangan	Besar Uang (Rp)	Bilangan	Besar Uang (Rp)
(1)	(2)	(3)	(4)	(5)
Januari/ January	14	142 510 000	13	11 700 000
Februari/ February	27	139 725 000	15	13 850 000
Maret / March	36	160 169 000	12	7 956 000
April/ April	27	157 562 000	12	7 707 700
Mei/ May	27	184 750 000	14	15 800 000
Juni/ June	30	234 155 000	9	3 800 000
Juli/ July	23	146 460 000	12	14 460 000
Agustus/ August	26	143 084 000	13	8 900 000
September/ September	26	152 385 000	11	8 000 000
Oktober/ October	28	229 888 000	11	22 480 000
November/ November	28	339 764 500	8	6 130 000
Desember/ December	21	169 593 500	10	7 710 000
<b>Jumlah Total</b>	<b>313</b>	<b>2 200 046 000</b>	<b>140</b>	<b>128 493 700</b>

Sumber/Source: Kantor Pos Sirombu Kabupaten Nias Barat/ Post Office of Sirombu Nias Barat Regency

**Tabel**  
**Table** 8.2.4

**Banyaknya Giro/Cek Pos Diterima dan Dibayar pada Kantor Pos Sirombu menurut Bulan di Kabupaten Nias Barat, 2021**  
**Number of Postal Cheque Received and Paid in Post Office of Sirombu in Nias Barat Regency, 2021**

Bulan Month	Dikirim Sent		Diterima Received	
	Bilangan	Besar Uang (Rp)	Bilangan	Besar Uang (Rp)
(1)	(2)	(3)	(4)	(5)
Januari/ January	-	-	-	-
Februari/ February	-	-	-	-
Maret / March	-	-	-	-
April/ April	-	-	-	-
Mei/ May	-	-	-	-
Juni/ June	-	-	-	-
Juli/ July	-	-	-	-
Agustus/ August	-	-	-	-
September/ September	-	-	-	-
Oktober/ October	-	-	-	-
November/ November	-	-	-	-
Desember/ December	-	-	-	-
<b>Jumlah Total</b>	-	-	-	-

Sumber/Source: Kantor Pos Sirombu Kabupaten Nias Barat/ Post Office of Sirombu Nias Barat Regency

**Tabel**  
**Table** 8.2.5

**Jumlah Wesel Pos dan Nilainya Dikirim dan Diterima melalui Kantor Pos Sirombu menurut Kecamatan di Kabupaten Nias Barat, 2021**  
*Number and Value of Postal Money Orders Sent and Received Via Post Office of Sirombu by Subdistrict in Nias Barat Regency, 2021*

Kecamatan Subdistrict	Dikirim Sent		Diteima Received	
	Frekuensi	Nilai Uang (Rp)	Frekuensi	Nilai Uang (Rp)
(1)	(2)	(3)	(4)	(5)
Sirombu	-	-	-	-
Lahomi	-	-	-	-
Ulu Moro'o	-	-	-	-
Lolofitu Moi	-	-	-	-
Mandrehe Utara	-	-	-	-
Mandrehe	-	-	-	-
Mandrehe Barat	-	-	-	-
Moro'o	-	-	-	-
<b>Nias Barat</b>	<b>313</b>	<b>2 200 046 000</b>	<b>140</b>	<b>128 493 700</b>

Sumber/Source: Kantor Pos Sirombu Kabupaten Nias Barat/ Post Office of Sirombu Nias Barat Regency

<https://niasbaratkab.bps.go.id>

## PERBANKAN, KOPERASI, DAN HARGA-HARGA

Banking, Cooperative, dan Prices

57 Koperasi NON KUD  
3 010 Anggota  
Terdaftar

Sumber/Source: Dinas Perdagangan, Ketenagakerjaan, dan  
Koperasi Kabupaten Nias Barat/ *Department Manpower and  
Cooperatives of Nias Barat Regency*



BANK



**PENJELASAN TEKNIS**

1. Berdasarkan Undang-undang (UU) Nomor 25 Tahun 1992 tentang Perkoperasian, pada Pasal 1 dijelaskan, koperasi adalah badan usaha yang beranggotakan orang-seorang atau badan hukum koperasi dengan melandaskan kegiatannya berdasar prinsip koperasi, sekaligus sebagai gerakan ekonomi rakyat atas asas kekeluargaan.

**TECHNICAL NOTES**

1. *Based on Law (Law) Number 25 of 1992 concerning Cooperatives, in Article 1 it is explained that cooperatives are business entities consisting of individuals or cooperative legal entities by basing their activities based on cooperative principles, as well as being a people's economic movement on the principle of kinship.*

<https://niasbaratkab.bps.go.id>

**ULASAN**

Koperasi di Kabupaten Nias Barat berjumlah 57 unit, tersebar di seluruh kecamatan dan semuanya merupakan non KUD.

**DESCRIPTION**

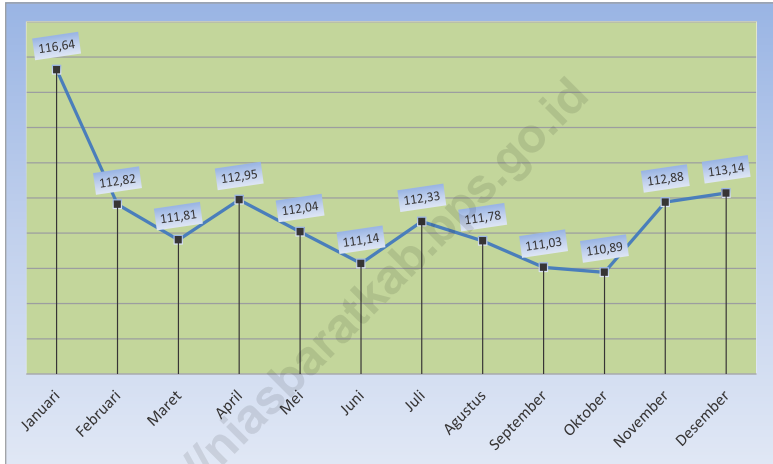
*There are 57 units of cooperatives in Nias Barat Regency which are spread throughout the subdistrict, and all of them are not KUD.*

<https://niasbaratkab.bps.go.id>



**Gambar** 9.1  
**Figures**

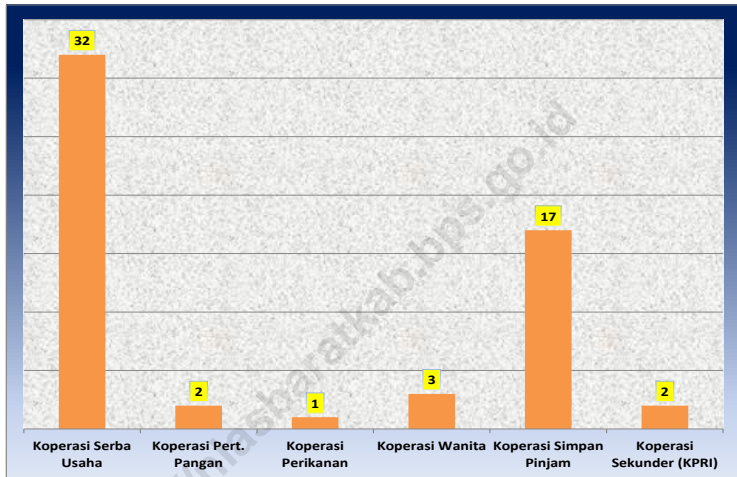
**Indeks Harga Makanan, Minuman dan Tembakau per Bulan (2018=100) di Kabupaten Nias Barat, 2021**  
**Consumer Price Index Food, Beverages and Tobacco per Month by (2018=100) in Nias Barat Regency, 2021**



Sumber/Source : BPS, Survei Harga Konsumen/BPS-Statistics Indonesia, Consumer Price Survey

**Gambar** 9.2  
**Figures**

**Jumlah Koperasi Menurut Jenisnya di Kabupaten Nias Barat, 2021**  
**Number of Cooperative by Type in Nias Barat Regency, 2021**



Sumber/Source : Dinas Perdagangan, Ketenagakerjaan, dan Koperasi Kabupaten Nias Barat/ Department Manpower and Cooperatives of Nias Barat Regency

**Tabel**  
**Table** 9.1

**Jumlah Koperasi dan Tenaga Kerja di Kabupaten Nias Barat, 2018–2021**  
**Number of Cooperative and Employment in Nias Barat Regency, 2018–2021**

Tahun Year	Jumlah Total	Banyak Pegawai Labor
(1)	(2)	(3)
2018	53	57
2019	55	59
2020	...	...
2021	57	64

Sumber/Source: Dinas Perdagangan, Ketenagakerjaan, dan Koperasi Kabupaten Nias Barat/ Department Manpower and Cooperatives of Nias Barat Regency

**Tabel**  
**Table** 9.2**Jumlah Koperasi dan Anggota Menurut Jenisnya di  
Kabupaten Nias Barat, 2021**  
**Number of Cooperative and Member by Type in Nias Barat  
Regency, 2021**

	Jenis Koperasi <i>Kind of Cooperation</i>	Jumlah <i>Total</i>	Anggota <i>Member</i>
	(1)	(2)	(3)
I	KUD	-	-
II	Non KUD		
	Koperasi Serba Usaha	32	736
	Koperasi Industri Kerajinan	-	-
	Koperasi Pert. Pangan	2	45
	Koperasi Perikanan	1	23
	Koperasi Peternakan	-	-
	Koperasi Perkebunan	-	-
	Koperasi Fungsional	-	-
	a. KPN	-	-
	b. Primkopad	-	-
	c. Promkopol	-	-
	Koperasi Kopabri	-	-
	Koperasi Veteran	-	-
	Koperasi Pensiunan/Wredatama	-	-
	Koperasi Karyawan	-	-
	Koperasi Wanita	3	63
	Koperasi Simpan Pinjam	17	2100
	Koperasi Pasar	-	-
	Koperasi Konstruksi	-	-
	Koperasi Sekunder (KPRI)	2	43
	Primkopi	-	-
III	Koperasi Sekolah	-	-
	<b>Jumlah Total</b>	<b>57</b>	<b>3 010</b>

Sumber/Source: Dinas Perdagangan, Ketenagakerjaan, dan Koperasi Kabupaten Nias Barat/ *Department Manpower and Cooperatives of Nias Barat Regency*

**Tabel**  
**Table** 9.3**Indeks Harga Konsumen per Bulan Menurut Kelompok Pengeluaran (2018=100) di Kabupaten Nias Barat, 2021**  
**Consumer Price Index per Month by Expenditure Group (2018=100) in Nias Barat Regency, 2021**

Bulan Month	Makanan, Minuman dan Tembakau Food, Beverages and Tobacco	Pakaian dan Alas Kaki Clothing and Footwear	Perumahan, Air, Listrik, dan Bahan Bakar Rumah Tangga Housing, Water, Electricity, and Household Fuels
(1)	(2)	(3)	(4)
Januari/January	116,64	105,95	101,01
Februari/February	112,82	104,27	101,06
Maret/March	111,81	104,12	101,06
April/April	112,95	104,44	101,24
Mei/May	112,04	105,18	101,31
Juni/June	111,14	105,17	101,39
Juli/July	112,33	105,17	101,39
Agustus/August	111,78	105,17	101,62
September/September	111,03	105,69	101,62
Oktober/October	110,89	106,05	101,64
November/November	112,88	106,05	101,89
Desember/December	113,14	109,74	101,91
<b>2021</b>			

Lanjutan Tabel/*Continued Table 9.3*

<b>Bulan Month</b>	<b>Perlengkapan, Peralatan, dan Pemeliharaan Rutin Rumah Tangga Furnishing, Household Equipment and Routine Household Maintenance</b>	<b>Kesehatan Health</b>	<b>Transportasi Transport</b>
(1)	(5)	(6)	(7)
Januari/January	103,94	109,03	98,53
Februari/February	103,82	109,07	99,15
Maret/March	103,82	109,07	97,40
April/April	104,87	109,07	97,44
Mei/May	104,73	109,22	97,68
Juni/June	104,93	109,34	97,69
Juli/July	105,69	109,34	97,66
Agustus/August	106,22	108,26	98,74
September/September	106,66	108,86	100,02
Oktober/October	106,86	108,86	99,44
November/November	107,00	108,86	97,84
Desember/December	107,79	109,67	99,06
<b>2021</b>			

Lanjutan Tabel/*Continued Table* 9.3

<b>Bulan Month</b>	<b>Informasi, Komunikasi, dan Jasa Keuangan Information, Communication and Financial Services</b>	<b>Rekreasi, Olahraga, dan Budaya Recreation, Sport, and Culture</b>	<b>Pendidikan Education</b>
(1)	(8)	(9)	(10)
Januari/ <i>January</i>	100,46	103,12	101,23
Februari/ <i>February</i>	100,55	102,77	108,56
Maret/ <i>March</i>	100,58	103,05	101,23
April/ <i>April</i>	101,40	103,05	101,23
Mei/ <i>May</i>	101,13	102,08	101,23
Juni/ <i>June</i>	101,20	104,19	101,23
Juli/ <i>July</i>	101,47	104,15	101,23
Agustus/ <i>August</i>	101,50	104,19	101,23
September/ <i>September</i>	101,89	103,49	101,23
Oktober/ <i>October</i>	102,07	103,49	101,23
November/ <i>November</i>	102,07	104,03	101,23
Desember/ <i>December</i>	102,64	106,49	101,23
<b>2021</b>			

Lanjutan Tabel/Continued Table 9.3

Bulan Month	Penyediaan Makanan dan Minuman/Restoran Food and Beverage Services/Restaurant	Perawatan Pribadi dan Jasa Lainnya Personal Care and Other Services	Umum General
(1)	(11)	(12)	(13)
Januari/January	108,56	109,89	109,02
Februari/February	109,56	109,89	107,33
Maret/March	108,56	109,24	106,75
April/April	108,56	109,24	107,38
Mei/May	109,27	108,96	107,07
Juni/June	109,27	109,23	106,77
Juli/July	109,27	109,30	107,33
Agustus/August	109,27	109,24	107,22
September/September	109,27	109,27	107,08
Oktober/October	109,27	108,74	107,00
November/November	109,27	108,50	107,76
Desember/December	109,27	109,87	108,43
<b>2021</b>			

Catatan/Note: Data IHK merupakan data IHK Kota Gunungsitoli

Sumber/Source: BPS, Survei Harga Konsumen/BPS-Statistics Indonesia, Consumer Price Survey



**Tabel**  
**Table** 9.4**Laju Inflasi Bulanan Menurut Kelompok Pengeluaran  
(2018=100) di Kabupaten Nias Barat, 2021**  
**Monthly Inflation Rate by Expenditure Group (2018=100) in  
Nias Barat Regency, 2021**

Bulan Month	Makanan, Minuman dan Tembakau Food, Beverages and Tobacco	Pakaian dan Alas Kaki Clothing and Footwear	Perumahan, Air, Listrik, dan Bahan Bakar Rumah Tangga Housing, Water, Electricity, and Household Fuels
(1)	(2)	(3)	(4)
Januari/January	2,15	0,56	0,00
Februari/February	-3,28	-1,59	0,05
Maret/March	-0,90	-0,14	0,00
April/April	1,02	0,31	0,18
Mei/May	-0,81	0,71	0,07
Juni/June	-0,80	-0,01	0,08
Juli/July	1,07	0,00	0,00
Agustus/August	-0,49	0,00	0,23
September/September	-0,67	0,49	0,00
Oktober/October	-0,13	0,34	0,02
November/November	1,79	0,00	0,25
Desember/December	0,23	3,48	0,02
<b>2021</b>			

Lanjutan Tabel/*Continued Table 9.4*

<b>Bulan Month</b>	<b>Perlengkapan, Peralatan, dan Pemeliharaan Rutin Rumah Tangga Furnishing, Household Equipment and Routine Household Maintenance</b>	<b>Kesehatan Health</b>	<b>Transportasi Transport</b>
(1)	(5)	(6)	(7)
Januari/January	0,04	0,44	0,74
Februari/February	-0,12	0,04	0,63
Maret/March	0,00	0,00	-1,77
April/April	1,01	0,00	0,04
Mei/May	-0,13	0,14	0,25
Juni/June	0,19	0,11	0,01
Juli/July	0,72	0,00	-0,03
Agustus/August	0,50	-0,99	1,11
September/September	0,41	0,55	1,30
Oktober/October	0,19	0,00	-0,58
November/November	0,13	0,00	-1,61
Desember/December	0,74	0,74	1,25
<b>2021</b>			

Lanjutan Tabel/*Continued Table 9.4*

<b>Bulan Month</b>	<b>Informasi, Komunikasi, dan Jasa Keuangan Information, Communication and Financial Services</b>	<b>Rekreasi, Olahraga, dan Budaya Recreation, Sport, and Culture</b>	<b>Pendidikan Education</b>
(1)	(8)	(9)	(10)
Januari/January	0,15	0,00	0,00
Februari/February	0,09	-0,34	0,00
Maret/March	0,03	0,27	0,00
April/April	0,82	0,00	0,00
Mei/May	-0,27	-0,94	0,00
Juni/June	0,07	2,07	0,00
Juli/July	0,27	-0,04	0,00
Agustus/August	0,03	0,04	0,00
September/September	0,38	-0,67	0,00
Oktober/October	0,18	0,00	0,00
November/November	0,00	0,52	0,00
Desember/December	0,56	2,36	0,00
<b>2021</b>			

Lanjutan Tabel/Continued Table 9.4

Bulan Month	Penyediaan Makanan dan Minuman/Restoran Food and Beverage Services/Restaurant	Perawatan Pribadi dan Jasa Lainnya Personal Care and Other Services	Umum General
(1)	(11)	(12)	(13)
Januari/January	0,00	0,56	1,08
Februari/February	0,00	-0,30	-1,55
Maret/March	0,00	-0,29	-0,54
April/April	0,00	0,09	0,59
Mei/May	0,65	-0,35	-0,29
Juni/June	0,00	0,25	-0,28
Juli/July	0,00	0,06	0,52
Agustus/August	0,00	-0,05	-0,10
September/September	0,00	0,03	-0,13
Oktober/October	0,00	-0,49	-0,07
November/November	0,00	-0,22	0,71
Desember/December	0,00	1,26	0,62
<b>2021</b>			

Catatan/Note: ...

Sumber/Source: BPS, Survei Harga Konsumen/BPS-Statistics Indonesia, Consumer Price Survey

**PENGELUARAN PENDUDUK**

Population Expenditure

Pengeluaran Makanan  
Rp335.819

Pengeluaran Non Makanan  
Rp211.672

Sumber/Source: BPS, Survei Sosial Ekonomi Nasional (Susenas) Maret/BPS-Statistics Indonesia, National Socioeconomic Survey March





**PENJELASAN TEKNIS**

1. Pengeluaran rata-rata per kapita adalah biaya yang dikeluarkan untuk konsumsi semua anggota rumah tangga selama sebulan baik yang berasal dari pembelian, pemberian maupun produksi sendiri dibagi dengan banyaknya anggota rumah tangga dalam rumah tangga tersebut.
2. Data Pengeluaran dan Konsumsi penduduk menurut kelompok barang diperoleh dari Survei Sosial Ekonomi (Susenas).
3. Data konsumsi/pengeluaran rumah tangga yang dikumpulkan pada Susenas di bagi menjadi dua kelompok yaitu konsumsi makanan dan bukan makanan.
4. Konsumsi/pengeluaran makanan dirinci menjadi 229 komoditi, masing masing dikumpulkan data kuantitas dan nilainya.
5. Untuk Konsumsi bukan makanan pada umumnya yang dikumpulkan hanya data nilainya, kecuali untuk beberapa jenis pengeluaran tertentu, seperti penggunaan listrik, air, gas, dan bahan bakar yang dikumpulkan kuantitasnya.

**TECHNICAL NOTES**

1. *Per capita Average Expenditure is the cost spent for all household members consumption during the month, whether from purchasing, giving or own production, divided by the number of household members in the household.*
2. *Data on consumer expenditure and consumption by commodity group of expenditure are obtained from the 2014 National Socio Economic Survey (Susenas).*
3. *The data consumption/expenditure collected in Susenas are divided into two groups, namely food and non-food consumption.*
4. *Consumption/expenditure on food covers 229 commodities, both quantity data and values are collected.*
5. *For consumption of nonfood, the data collected in general are only their values, except for certain types of expenditure, such as electricity, water, gas, fuel, which are also collected for their quantity data.*

**ULASAN**

Pengeluaran rata-rata perkapita sebulan penduduk Kabupaten Nias Barat tahun 2021 menurut hasil Survei Sosial Ekonomi Nasional (Susenas) sebesar 586.565 rupiah yang terdiri dari pengeluaran untuk makanan sebesar 358.378 rupiah (61,1 persen) dan bukan makanan sebesar Rp 228.187 (38.9 persen). Persentase pengeluaran makanan Kabupaten Nias Barat tahun 2021 terbesar digunakan untuk pengeluaran padi-padian sebesar 20,25 persen.

**DESCRIPTION**


*Monthly per capita average expenditure in Nias Barat Regency based on National Socio-Economic Survey (Susenas) in 2021 was 586,565 rupiahs consisting of food expenditures which was 358.378 rupiahs (61.1 percent) and nonfood expenditures which was 228.187 rupiahs (38.9 percent). The largest percentage of Nias Barat food expenditures in 2021 was used for cereals expenditure, which is 20.25 percent*

<https://niasbaratkab.bps.go.id>



**Gambar** 10.1  
**Figures**

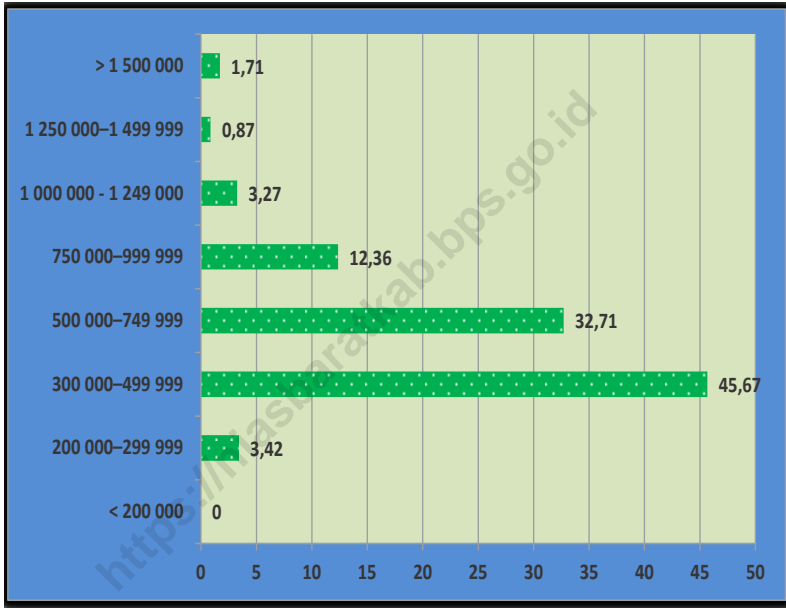
**Persentase Rate-rata Pengeluaran Makanan dan Non Makanan per Kapita Sebulan (rupiah) di Kabupaten Nias Barat, 2021**  
*Percentage Monthly Average Expenditure Food and Non-Food per Capita (rupiahs) in Nias Barat Regency, 2021*



Sumber/Source : BPS, Survei Sosial Ekonomi Nasional (Susenas) Maret/BPS-Statistics Indonesia, National Socioeconomic Survey March

**Gambar** 10.2  
**Figures**

**Persentase Penduduk Menurut Golongan Pengeluaran Per Kapita Sebulan di Kabupaten Nias Barat, 2021**  
**Percentage of Population by Class of Monthly Expenditure per Capita in Nias Barat Regency, 2021**



Sumber/Source : BPS, Survei Sosial Ekonomi Nasional (Susenas) Maret/BPS-Statistics Indonesia, National Socioeconomic Survey March

**Tabel**  
**Table** 10.1

**Rata-rata Pengeluaran per Kapita Sebulan Menurut Kelompok Komoditas (rupiah) di Kabupaten Nias Barat, 2020 dan 2021**  
**Monthly Average Expenditure per Capita by Commodity Group (rupiahs) in Nias Barat Regency, 2020 and 2021**

<b>Kelompok Komoditas/Commodity Group</b>	<b>2020</b>	<b>2021</b>
(1)	(2)	(3)
<b>Makanan/Food</b>		
Padi-padian/ <i>Cereals</i>	118 771	111 024
Umbi-umbian/ <i>Tubers</i>	3 269	4 840
Ikan/udang/cumi/kerang/ <i>Fish/shrimp/common squid/shells</i>	34 937	32 971
Daging/ <i>Meat</i>	27 911	15 961
Telur dan susu/ <i>Eggs and milk</i>	19 330	22 679
Sayur-sayuran/ <i>Vegetables</i>	26 478	30 345
Kacang-kacangan/ <i>Legumes</i>	2 298	3 437
Buah-buahan/ <i>Fruits</i>	13 111	7 983
Minyak dan kelapa/ <i>Oil and coconut</i>	13 220	13 883
Bahan minuman/ <i>Beverage stuffs</i>	13 598	12 656
Bumbu-bumbuan/ <i>Spices</i>	4 989	4 550
Konsumsi lainnya/ <i>Miscellaneous food items</i>	5 614	6 380
Makanan dan minuman jadi/ <i>Prepared food and beverages</i>	41 046	37 059
Rokok/ <i>Cigarettes</i>	33 807	32 051
<b>Jumlah makanan/Total food</b>	<b>358 378</b>	<b>335 819</b>
<b>Bukan makanan/Non-food</b>		
Perumahan dan fasilitas rumah tangga/ <i>Housing and household facilities</i>	116 481	143 983
Aneka barang dan jasa/ <i>Goods and services</i>	56 337	57 420
Pakaian, alas kaki, dan tutup kepala/ <i>Clothing, footwear, and headgear</i>	15 006	3 161
Barang tahan lama/ <i>Durable goods</i>	7 391	689
Pajak, pungutan, dan asuransi/ <i>Taxes and insurance</i>	29 641	488
Keperluan pesta dan upacara/kenduri/ <i>Parties and ceremonies</i>	3 331	5 932
<b>Jumlah bukan makanan/Total non-food</b>	<b>228 187</b>	<b>211 672</b>
<b>Jumlah/Total</b>	<b>586 565</b>	<b>547 491</b>

Catatan/Note: ...

Sumber/Source: BPS, Survei Sosial Ekonomi Nasional (Susenas) Maret/BPS-Statistics Indonesia, National Socioeconomic Survey March

**Tabel**  
**Table** 10.2

**Persentase Pengeluaran per Kapita Sebulan Menurut Kelompok Komoditas di Kabupaten Nias Barat, 2020 dan 2021**  
**Percentage of Monthly Expenditure per Capita by Commodity Group in Nias Barat Regency, 2020 and 2021**

Kelompok Komoditas/ <i>Commodity Group</i>	2020	2021
(1)	(2)	(3)
<b>Makanan/<i>Food</i></b>		
Padi-padian/ <i>Cereals</i>	20,25	20,28
Umbi-umbian/ <i>Tubers</i>	0,56	0,88
Ikan/udang/cumi/kerang/ <i>Fish/shrimp/common squid/shells</i>	5,96	6,02
Daging/ <i>Meat</i>	4,76	2,92
Telur dan susu/ <i>Eggs and milk</i>	3,30	4,14
Sayur-sayuran/ <i>Vegetables</i>	4,51	5,54
Kacang-kacangan/ <i>Legumes</i>	0,39	0,63
Buah-buahan/ <i>Fruits</i>	2,24	1,46
Minyak dan kelapa/ <i>Oil and coconut</i>	2,25	2,54
Bahan minuman/ <i>Beverage stuffs</i>	2,32	2,31
Bumbu-bumbuan/ <i>Spices</i>	0,85	0,83
Konsumsi lainnya/ <i>Miscellaneous food items</i>	0,96	1,17
Makanan dan minuman jadi/ <i>Prepared food and beverages</i>	7,00	6,77
Rokok/ <i>Cigarettes</i>	5,76	5,85
<b>Jumlah makanan/<i>Total food</i></b>	<b>61,10</b>	<b>61,34</b>
<b>Bukan makanan/<i>Non-food</i></b>		
Perumahan dan fasilitas rumah tangga/ <i>Housing and household facilities</i>	19,86	26,30
Aneka barang dan jasa/ <i>Goods and services</i>	9,60	10,49
Pakaian, alas kaki, dan tutup kepala/ <i>Clothing, footwear, and headgear</i>	2,56	0,58
Barang tahan lama/ <i>Durable goods</i>	1,26	0,13,
Pajak, pungutan, dan asuransi/ <i>Taxes and insurance</i>	5,05	0,09
Keperluan pesta dan upacara/kenduri/ <i>Parties and ceremonies</i>	0,57	1,08
<b>Jumlah bukan makanan/<i>Total non-food</i></b>	<b>38,90</b>	<b>38,66</b>
<b>Jumlah/<i>Total</i></b>	<b>100,00</b>	<b>100,00</b>

Catatan/*Note*: ...Sumber/*Source*: BPS, Survei Sosial Ekonomi Nasional (Susenas) Maret/BPS-Statistics Indonesia, National Socioeconomic Survey March

**Tabel**  
**Table** 10.3**Persentase Penduduk Menurut Golongan Pengeluaran Per Kapita Sebulan di Kabupaten Nias Barat, 2021**  
*Percentage of Population by Class of Monthly Expenditure per Capita in Nias Barat Regency, 2021*

<b>Golongan Pengeluaran Per Kapita Sebulan (rupiah)</b> <i>Class of Monthly Expenditure per Capita (rupiahs)</i>	<b>Persentase Penduduk</b> <i>Percentage of Population</i>
(1)	(2)
< 200 000	0,00
200 000–299 999	3,42
300 000–499 999	45,67
500 000–749 999	32,71
750 000–999 999	12,36
1 000 000 - 1 249 000	3,27
1 250 000–1 499 999	0,87
> 1 500 000	1,71
<b>Jumlah/Total</b>	<b>100,00</b>



Catatan/Note: ...

Sumber/Source: BPS, Survei Sosial Ekonomi Nasional (Susenas) Maret/BPS-Statistics Indonesia, National Socioeconomic Survey March

<https://niasbaratkab.bps.go.id>

## PERDAGANGAN

Trade

**SIUP**

Jumlah SIUP yang di  
Keluarkan Tahun  
2021 sebanyak 75

Sumber/Source: Dinas Penanaman Modal  
dan Pelayanan Perizinan Terpadu Satu Pintu  
Kabupaten Nias Barat/ *Investment Services  
and Integrated Licensing Services One Door  
of Nias Barat Regency*







**PENJELASAN TEKNIS**

1. Perdagangan atau perniagaan adalah kegiatan tukar menukar barang atau jasa atau keduanya yang berdasarkan kesepakatan bersama bukan pemaksaan.

**TECHNICAL NOTES**

1. *Trade or commerce is the activity of exchanging goods or services or both based on mutual agreement rather than coercion.*

<https://niasbaratkab.bps.go.id>

**ULASAN**

Jumlah sarana perdagangan menurut jenisnya di Kabupaten Nias Barat pada tahun 2021 terdapat sebanyak 805 sarana, terdiri dari : 16 pasar umum/desa, 268 toko/kios, 360 warung, dan 161 rumah makan.

**DESCRIPTION**

*Total trade facilities according to its kind in Nias Barat Regency in 2021 there were as many as 805 facilities, consisting of: 16 markets, 268 stores, 360 small shops, and 161 restaurants.*

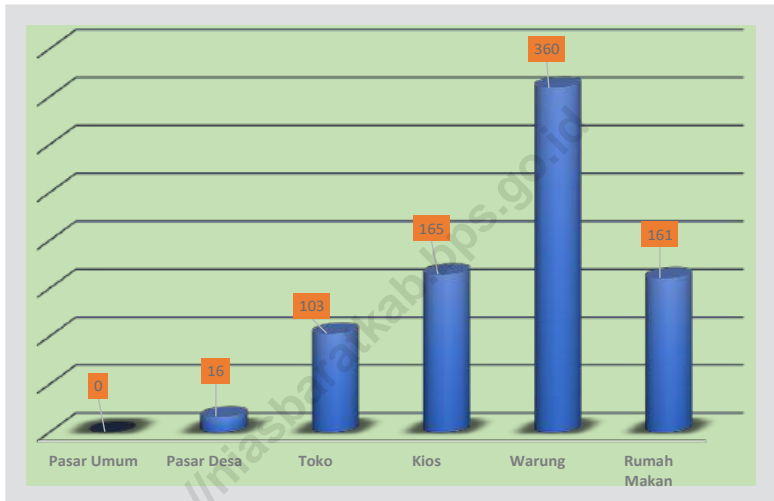
<https://niasbaratkab.bps.go.id>

**Gambar** 11.1  
**Figures**

**Perkembangan Jumlah SIUP Menurut Besar Modal dan Bentuk Badan Hukum di Kabupaten Nias Barat, 2021**  
*Number Development SIUP To Join in Big of Capital and Form Law Body in Nias Barat Regency, 2021*



Sumber/Source : Dinas Penanaman Modal dan Pelayanan Perizinan Terpadu Satu Pintu Kabupaten Nias Barat/  
*Investment Services and Integrated Licensing Services One Door of Nias Barat Regency*

**Gambar**  
**Figures** 11.2**Jumlah Sarana Perdagangan Menurut Jenisnya di  
Kabupaten Nias Barat, 2021**  
*Number of Trading Facilities by Type of Facility in Nias  
Barat Regency, 2021*

Sumber/Source : Dinas Perdagangan, Ketenagakerjaan, dan Koperasi Kabupaten Nias Barat/ *Department Manpower and Cooperatives of Nias Barat Regency*

**Tabel**  
**Table** 11.1

**Jumlah Sarana Perdagangan Menurut Jenisnya di  
Kabupaten Nias Barat, 2018–2021**  
*Number of Trading Facilities by Type of Facility in Nias Barat  
Regency, 2018–2021*

<b>Jenis Sarana Perdagangan</b> <i>Type of Trading Facilities</i>	<b>2018</b>	<b>2019</b>	<b>2020</b>	<b>2021</b>
(1)	(2)	(3)	(4)	(5)
Pasar Umum <i>Public Markets</i>	6	...	...	-
Pasar Desa <i>Village Markets</i>	22	...	...	16
Toko <i>Stores</i>	147	...	...	103
Kios <i>Kiosks</i>	120	...	...	165
Warung <i>Small Shops</i>	168	...	...	360
Rumah Makan <i>Restaurants</i>	89*	...	...	161
<b>Jumlah/Total</b>	<b>552*</b>	<b>...</b>	<b>...</b>	<b>805</b>

Catatan/Note: ...

Sumber/Source: Dinas Perdagangan, Ketenagakerjaan, dan Koperasi Kabupaten Nias Barat/ *Department Manpower and Cooperatives of Nias Barat Regency*

**Tabel**  
**Table 11.2****Jumlah Sarana Perdagangan Menurut Jenisnya dan Kecamatan di Kabupaten Nias Barat, 2021**  
**Number of Trading Facilities by Type of Facility and Subdistrict in Nias Barat Regency, 2021**

Kecamatan Subdistrict	Pasar Umum General Market	Pekan (Pasar Desa) Village Market	Toko Stores	Kios Kiosks	Warung Small Shops	Rumah Makan Restaurants
(1)	(2)	(3)	(4)	(5)	(6)	(7)
Sirombu	-	2	5	21	76	15
Lahomi	-	2	25	9	53	71
Ulu Moro'o	-	2	4	19	15	5
Lolofitu Moi	-	2	18	43	65	26
Mandrehe Utara	-	3	5	6	24	2
Mandrehe	-	4	32	54	84	31
Mandrehe Barat	-	-	7	-	28	5
Moro'o	-	1	7	13	15	6
<b>Nias Barat</b>	<b>-</b>	<b>16</b>	<b>103</b>	<b>165</b>	<b>360</b>	<b>161</b>

Sumber/Source: Dinas Perdagangan, Ketenagakerjaan, dan Koperasi Kabupaten Nias Barat/ Department Manpower and Cooperatives of Nias Barat Regency

**Tabel**  
**Table** 11.3**Banyaknya Pedagang Menurut Jenis dan Kecamatan di Kabupaten Nias Barat, 2021**  
**Number of Traders by Type and Subdistrict in Nias Barat Regency, 2021**

Kecamatan Subdistrict	Pedagang Besar Wholesalers	Pedagang Menengah Medium Traders	Pedagang Kecil Small Traders
(1)	(2)	(3)	(4)
Sirombu	2	23	92
Lahomi	2	25	131
Ulu Moro'o	-	4	39
Lolofitu Moi	3	15	134
Mandrehe Utara	-	5	32
Mandrehe	7	25	169
Mandrehe Barat	-	7	33
Moro'o	1	6	34
<b>Nias Barat</b>	<b>15</b>	<b>110</b>	<b>664</b>

Sumber/Source: Dinas Perdagangan, Ketenagakerjaan, dan Koperasi Kabupaten Nias Barat/ Department Manpower and Cooperatives of Nias Barat Regency

**Tabel**  
**Table** 11.4

**Perkembangan Jumlah SIUP Menurut Besar Modal dan Bentuk Badan Hukum di Kabupaten Nias Barat, 2021**  
**Number Development SIUP To Join in Big of Capital and Form Law Body in Nias Barat Regency, 2021**

		Perincian <i>Detail</i>	2021
		(1)	(2)
		Menurut Besar Modal (OSS) <i>To Join in Big of Capital</i>	
I	1	SIUP Besar (> 10,1 Miliar) <i>Big SIUP</i>	-
	2	SIUP Menengah (5,1 - 10 Miliar) <i>Medium SIUP</i>	-
	3	SIUP Kecil (1,1 - 5 Miliar) <i>Small SIUP</i>	-
	4	SIUP Mikro (50 juta - 1 Miliar) <i>Micro SIUP</i>	166
		<b>Jumlah <i>Total</i></b>	<b>166</b>
		Menurut Bentuk Badan Hukum <i>According to The Legal Entity</i>	
II	1	PT (Perseroan Terbatas) <i>Limited (Ltd.) Company</i>	16
	2	Koperasi <i>Cooperation</i>	5
	3	Persekutuan Komanditer <i>CV (Commanditaire Vennootschap)</i>	54
	4	Firma (Fa) <i>Firm</i>	-
	5	Perorangan <i>Individual Companies</i>	-
	6	Badan Usaha Lain <i>Other Enterprises</i>	13
		<b>Jumlah <i>Total</i></b>	<b>88</b>

Sumber/Source: Dinas Penanaman Modal dan Pelayanan Perizinan Terpadu Satu Pintu Kabupaten Nias Barat/ *Investment Services and Integrated Licensing Services One Door of Nias Barat Regency*



**Tabel**  
**Table** 11.5

**Perkembangan Jumlah SIUP Menurut Besar Modal dan Bentuk Badan Hukum di Kabupaten Nias Barat, 2021**  
*Number Development SIUP To Join in Big of Capital and Form Law Body in Nias Barat Regency, 2021*

Kecamatan <i>Subdistrict</i>	Bentuk Badan Hukum <i>Legal Entities</i>				Jumlah <i>Total</i>
	PT (Perseroan Terbatas) <i>Limited (Ltd.) Company</i>	Koperasi <i>Cooperation</i>	CV	Perorangan <i>Individual Companies</i>	
(1)	(2)	(3)	(4)	(5)	(6)
Sirombu	4	1	12	-	17
Lahomi	4	2	12	-	18
Ulu Moro'o	-	-	2	-	2
Lolofitu Moi	4	-	8	-	12
Mandrehe Utara	-	-	1	-	1
Mandrehe	3	1	17	-	21
Mandrehe Barat	1	1	1	-	3
Moro'o	-	-	1	-	1
<b>Nias Barat</b>	<b>16</b>	<b>5</b>	<b>54</b>	<b>-</b>	<b>75</b>

Sumber/*Source*: Dinas Penanaman Modal dan Pelayanan Perizinan Terpadu Satu Pintu Kabupaten Nias Barat/*Investment Services and Integrated Licensing Services One Door of Nias Barat Regency*

<https://niasbaratkab.bps.go.id>

**SISTEM NERACA REGIONAL**

System of Regional Accounts

ADHB Rp 2.019.887,9

ADHK Rp 1.285.663,8

Sumber/Source: BPS, berbagai sensus, survei dan sumber lain/ *BPS-Statistics Indonesia, various census, survey, and other sources*





**PENJELASAN TEKNIS****TECHNICAL NOTES**

1. Penghitungan statistik neraca nasional mengikuti buku petunjuk yang diterbitkan oleh Perserikatan Bangsa Bangsa (PBB) dikenal sebagai Sistem Neraca Nasional (SNN). SNN adalah rekomendasi internasional tentang bagaimana menyusun ukuran aktivitas ekonomi yang sesuai dengan standar neraca baku yang didasarkan pada prinsip-prinsip ekonomi. Rekomendasi yang dimaksud dinyatakan dalam sekumpulan konsep, definisi, klasifikasi, dan aturan neraca yang disepakati secara internasional dalam mengukur indikator tertentu seperti Produk Domestik Bruto (PDB). Salah satu bentuk adaptasi pencatatan statistik nasional adalah melakukan perubahan tahun dasar PDB Indonesia dari tahun 2000 ke 2010. Perubahan tahun dasar PDB dilakukan seiring dengan mengadopsi rekomendasi PBB yang tertuang dalam Sistem Neraca Nasional 2008 (SNA 2008).

2. Produk Domestik Bruto pada tingkat nasional serta Produk Domestik Regional Bruto (PDRB) pada tingkat regional (provinsi) menggambarkan kemampuan suatu wilayah untuk menciptakan nilai tambah pada suatu waktu tertentu. Untuk menyusun PDB

1. *The method used to estimate national accounts statistics is based on the standard guidelines formed by United Nation known as System of National Accounts (SNA). SNA is the internationally agreed standard set of recommendations on how to compile measures of economic activity in accordance with strict accounting conventions based on economic principles. The recommendations are expressed in term of a set of concepts, definitions, classifications and accounting rules that comprise the internationally agreed standard for measuring indicators such as Gross Domestic Product (GDP). One of the improvement in the national statistical system is to rebase GDP form base year 2000 to 2010 in order to capture current economic condition. It is in line with the United Nations (UN) recommendation on 2008 SNA.*

2. *The basic measure of the value added arising from economic activity is known as Gross Domestic Product at the national level and Gross Regional Domestic Product (GRDP) at the regional level (provinces/ regencies/ municipalities). To compile*

maupun PDRB digunakan 2 pendekatan, yaitu lapangan usaha dan pengeluaran. Keduanya menyajikan komposisi data nilai tambah dirinci menurut sumber kegiatan ekonomi (lapangan usaha) dan menurut komponen penggunaannya. PDB maupun PDRB dari sisi lapangan usaha merupakan penjumlahan seluruh komponen nilai tambah bruto yang mampu diciptakan oleh sektor-sektor ekonomi atas berbagai aktivitas produksinya. Sedangkan dari sisi pengeluaran menjelaskan tentang penggunaan dari nilai tambah tersebut.

3. PDB menurut lapangan usaha mengalami perubahan klasifikasi dari 9 lapangan usaha menjadi 17 lapangan usaha. PDB menurut lapangan usaha dirinci menurut total nilai tambah dari seluruh sektor ekonomi yang mencakup lapangan usaha Pertanian, Kehutanan, dan Perikanan; Pertambangan dan Penggalian; Industri Pengolahan; Pengadaan Listrik dan Gas; Pengadaan Air, Pengelolaan Sampah, Limbah dan Daur Ulang; Konstruksi; Perdagangan Besar dan Eceran, Reparasi Mobil dan Sepeda Motor; Transportasi dan Pergudangan; Penyediaan Akomodasi dan Makan Minum; Informasi dan Komunikasi; Jasa Keuangan dan Asuransi; Real Estat; Jasa

*these statistics, two approaches have been used, i.e. "production approach" and "expenditure approach". The first approach is to measure value added produced by various kinds of economic activities, while the second approach is to measure final uses of the country's output. In other words, GDP/GRDP is the sum of total value added produced by all economic industries (activities) and the way of using it.*

3. *GDP by industry classification changes from 9 sectors to 17 industries. GDP by industry is classified by types of economic activities such as Agriculture, Forestry and Fishing; Mining and Quarrying; Manufacturing; Electricity and Gas; Water supply, Sewerage, Waste Management and Remediation Activities; Construction; Wholesale and Retail Trade; Repair of Motor Vehicles and Motorcycles; Transportation and Storage; Accommodation and Food Service Activities; Information and Communication; Financial and Insurance Activities; Real Estate Activities; Business Activities; Public Administration; Defence and Compulsory Social Security; Education; Human Health and*

Perusahaan; Administrasi Pemerintahan, Pertahanan dan Jaminan Sosial Wajib; Jasa Pendidikan; Jasa Kesehatan dan Kegiatan Sosial; dan Jasa lainnya.

*Social Work Activities; and Other Services Activities*

4. PDB menurut pengeluaran mengalami perubahan klasifikasi dimana pengeluaran konsumsi Lembaga Non Profit yang Melayani Rumah Tangga (LNPR) yang sebelumnya termasuk bagian dari pengeluaran konsumsi rumah tangga menjadi komponen terpisah. Sehingga klasifikasi PDB menurut pengeluaran dirinci menjadi 7 komponen yaitu komponen pengeluaran konsumsi rumah tangga, pengeluaran konsumsi LNPR, pengeluaran konsumsi pemerintah, pembentukan modal tetap bruto, perubahan inventori, ekspor barang dan jasa, dan impor barang dan jasa.

4. *GDP by expenditure classification changes where consumption expenditure Non-profit Institutions Serving Households (NPISH) previously included as part of household consumption expenditure is taken out into separate component. So that, GDP by type of expenditures is classified into: household consumption expenditure, NPISH consumption expenditure, government consumption expenditure, gross fixed capital formation, changes in inventories, exports of goods and services, and imports of goods and services.*

5. Pengeluaran konsumsi rumah tangga mencakup berbagai pengeluaran konsumsi akhir rumah tangga atas barang dan jasa untuk memenuhi kebutuhan individu ataupun kelompok secara langsung. Pengeluaran rumah tangga di sini mencakup makanan dan minuman selain restoran; pakaian, alas kaki dan jasa perawatannya; perumahan dan perlengkapan rumah tangga; kesehatan dan pendidikan; transportasi dan komunikasi;

5. *Household consumption expenditures consist of expenditures incurred by households, which are used for both individual or collective needs. Household consumptions are classified into food and beverages other than restaurants; clothing, footwear, and related maintenance services; housing and household equipment; health and education; transport and communication; restaurants and hotels; and others.*

restoran dan hotel serta lainnya.

6. Pengeluaran Pemerintah terdiri dari Pengeluaran Konsumsi Individu dan Pengeluaran Konsumsi Kolektif. Barang dan jasa individu merupakan barang dan jasa privat, dimana ciri-ciri barang privat adalah a) Scarcity, yaitu ada kelangkaan/keterbatasan dalam jumlah; b) Excludable consumption, yaitu konsumsi suatu barang dapat dibatasi hanya pada mereka yang memenuhi persyaratan tertentu (biasanya harga); c) Rivalrous competition, yaitu konsumsi oleh satu konsumen akan mengurangi atau menghilangkan kesempatan pihak lain untuk melakukan hal serupa. Contoh barang dan jasa yang dihasilkan pemerintah dan tergolong sebagai barang dan jasa individu adalah jasa pelayanan kesehatan pemerintah di rumah sakit/puskesmas dan jasa pendidikan di sekolah/universitas negeri. Sedangkan barang dan jasa kolektif ekuivalen dengan barang publik yang memiliki ciri a) Non rivalry, yaitu penggunaan satu konsumen terhadap suatu barang tidak mengurangi kesempatan konsumen lain untuk juga mengkonsumsi barang tersebut; b) Non excludable, yaitu apabila suatu barang publik tersedia, maka tidak ada yang dapat menghalangi siapapun
6. *Government consumption expenditure consists of Individual Consumption Expenditure and Collective Consumption Expenditure. Individual goods and services are private goods and services, which the characteristics of private goods is a) Scarcity, that there is a scarcity/limited in number; b) Excludable consumption, the consumption of goods can be limited only to those who meet certain requirements (usually the price); c) Rivalrous competition, ie consumption by the consumer will reduce or eliminate the chance of another party to do so. Examples of goods and services produced by government and classified as goods and services of individuals is the government health services in hospitals/health centers and education services in schools/universities. Collective goods and services equivalent to public goods characterized by a) Non-rivalry, namely the use of a consumer for an item does not reduce the chance of another consumer to also consume goods; b) Non-excludable, i.e. when a public good available, then nothing can hinder anyone to benefit from the goods or in other words everyone has access to the goods. Examples of goods and services produced by government and classified as collective goods and services is carried military*



untuk memperoleh manfaat dari barang tersebut atau dengan kata lain setiap orang memiliki akses ke barang tersebut. Contoh barang dan jasa yang dihasilkan pemerintah dan tergolong sebagai barang dan jasa kolektif adalah jasa pertahanan yang dilakukan TNI dan keamanan yang dilakukan kepolisian.

7. Pembentukan Modal Tetap Bruto (PMTB) mencakup pengadaan, pembuatan, dan pembelian barang modal. Barang modal dimaksud adalah barang-barang yang digunakan untuk proses produksi, tahan lama atau yang mempunyai umur pemakaian lebih dari satu tahun seperti bangunan, mesinmesin dan alat angkutan. Termasuk pula di sini perbaikan besar (berat) yang sifatnya memperpanjang umur atau mengubah bentuk atau kapasitas barang modal tersebut. Pengeluaran barang modal untuk keperluan militer juga dicakup sebagai PMTB. Klasifikasi komponen PMTB dibagi menjadi 6 sub komponen yaitu Konstruksi; Mesin dan Peralatan; Kendaraan; Peralatan Lainnya; Cultivated Biological Resources (CBR) dan Produk Kekayaan Intelektual.
7. *Gross Fixed Capital Formation (GFCF) includes procurement, manufacture, and the purchase of capital goods. Capital goods are goods which are used for the production process, durable or have a service life of more than one year such as buildings, machinery, and transportation equipment. Including here: huge improvement that are to extend the life or changing the shape or the capacity of the capital goods. Capital expenditures for military purposes are also covered as GFCF. GFCF component are classified into six sub-components: Construction; Machinery and Equipment; vehicle; Other equipment; Cultivated Biological Resources (CBR) and Intellectual Property Product.*
8. Ekspor barang dan jasa merupakan transaksi perdagangan barang dan jasa dari penduduk (residen) ke bukan penduduk (nonresiden).
8. *Exports of goods and services consist of transactions of goods and services from residents to non-residents. Imports of goods*

Impor barang dan jasa adalah transaksi perdagangan dari bukan penduduk ke penduduk. Ekspor atau impor barang terjadi pada saat terjadi perubahan hak kepemilikan barang antara penduduk dengan bukan penduduk (dengan atau tanpa perpindahan fisik barang tersebut). Pada PDB dengan tahun dasar 2010, ekspor dan impor barang dirinci menjadi nonmigas dan migas.

*and services consist of transaction of goods and services from non-residents to residents. Exports and imports of goods occur when there are changes in ownership of goods between residents and non-residents (with or without physical movements of goods across frontiers). On the GDP at 2010 basic year, exports and imports of goods specified into non oil and gas and oil and gas.*

9. PDB maupun agregat turunannya disajikan dalam 2 (dua) versi penilaian, yaitu atas dasar "harga berlaku" dan atas dasar "harga konstan". Disebut sebagai harga berlaku karena seluruh agregat dinilai dengan menggunakan harga pada tahun berjalan, sedangkan harga konstan penilaiannya didasarkan kepada harga satu tahun dasar tertentu, dalam publikasi ini digunakan harga tahun 2010.

9. *GDP and its aggregations are presented in two forms: at current market prices and at constant base year market prices. In presenting current market prices, all aggregates are valued at current market prices, while base year constant market prices are shown by valuing all aggregates at fixed base year prices. Year of 2010 is used as the base year in this publication.*

10. Laju pertumbuhan PDB diperoleh dari perhitungan PDB atas dasar harga konstan. Diperoleh dengan cara mengurangi nilai PDB pada tahun ke-n terhadap nilai pada tahun ke n-1, dibagi dengan nilai pada tahun ke n-1, dikalikan dengan 100 persen. Laju pertumbuhan menunjukkan perkembangan agregat pendapatan dari satu waktu tertentu terhadap waktu sebelumnya.

10. *Growth rate of Gross Domestic Product is derived from GDP at constant market prices. It is obtained by subtracting the value of GDP year n with the value of GDP year n-1, divided by the value of GDP year n-1 then multiplied by 100 percent. The growth rate of GDP explains the income growth during the given period.*

**ULASAN**

PDRB merupakan salah satu indikator ekonomi makro yang memberikan petunjuk sejauh mana perkembangan dan struktur ekonomi suatu daerah dalam suatu kurun waktu. Pada tahun 2021 PDRB atas dasar harga berlaku Kabupaten Nias Barat sebesar 2.019.877,9 miliar rupiah meningkat bila dibandingkan dengan tahun 2020 yaitu 1.922.535,2 miliar rupiah. Sedangkan PDRB atas dasar harga konstan sebesar 1.285.663,8 miliar rupiah meningkat bila dibandingkan dengan tahun 2020 yaitu 1.257.278,9 miliar rupiah.

Tiga sektor yang berkontribusi besar pada pembentukan Produk Domestik Regional Bruto Kabupaten Nias Barat tahun 2021 adalah sektor pertanian, kehutanan dan perikanan merupakan sektor yang paling banyak memberikan kontribusi terhadap PDRB Kabupaten Nias Barat atas harga berlaku yaitu sebesar 744.418,0 miliar rupiah. Kemudian, diikuti oleh sektor Perdagangan Besar dan Eceran; Reparasi Mobil dan Sepeda Motor sebesar 151.726,7 miliar rupiah, sektor konstruksi sebesar 108.962,2 miliar rupiah. Sedangkan sektor Pengadaan Air, Pengelolaan Sampah, Limbah dan Daur Ulang belum memiliki kontribusi pada pembentukan Produk Domestik Regional Bruto Kabupaten Nias Barat tahun 2021.

**DESCRIPTION**

*GRDP is one of the macroeconomic indicators that provides guidance on the extent to which the development and economic structure of a region in a period of time. In 2020, GDRP at current price of Nias Barat Regency is 2.019.877,9 billion rupiahs increase compared to the year 2020 amounted to 1.922.535,2 billion rupiahs. Meanwhile, GRDP at constant price of Nias Barat Regency is 1.285.663,8 billion rupiahs increase when compared with the year 2020 that is 1.257,7278,9 billion rupiahs.*

*There are three sectors that contribute greatly to the formation of Gross Regional Domestic Product of Nias Barat Regency in 2021 are agriculture, forestry and fishery sector which is the most contributing to Nias Barat Regency GRDP on the prevailing price of 744.418,0 billion rupiahs. Then, followed by the Wholesale and Retail Trade; Repair of Motor Vehicles and Motorcycles sector amounted to 151.726,7 billion rupiahs. Construction Sector is 108.962,2 billion rupiahs. The Water supply, Sewerage, Waste Management and Remediation Activitie has no contribution to the formation of Gross Regional Domestic Product of Nias Barat Regency in 2021.*

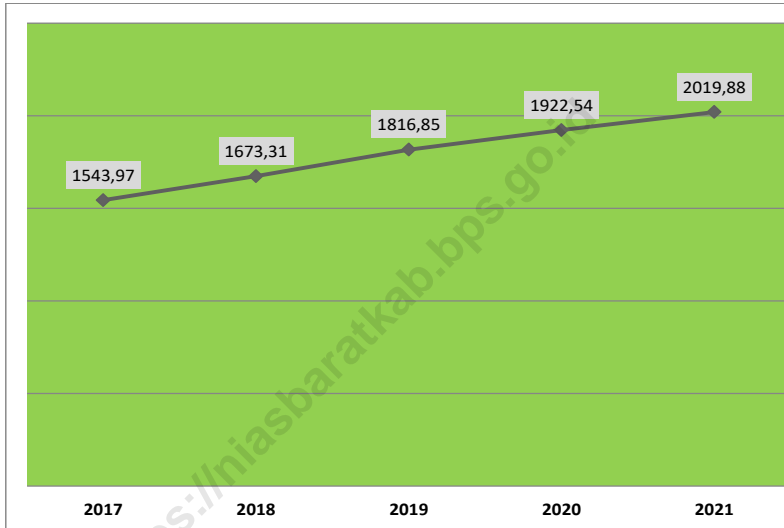
Laju pertumbuhan PDRB  
Kabupaten Nias Barat tahun 2021  
mencapai 2,26 persen.

*The growth rate of GDRP of Nias Barat  
Regency in 2021 reaches 2,26 percent.*

<https://niasbaratkab.bps.go.id>

**Gambar** 12.1  
**Figures**

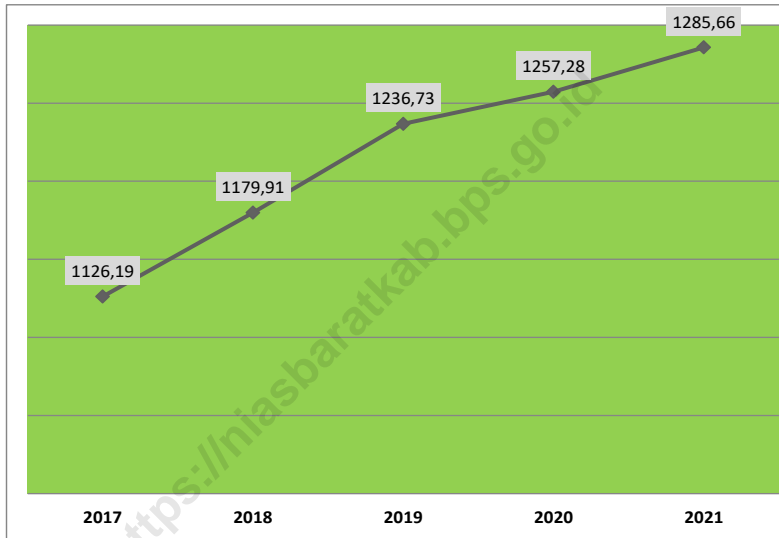
**Produk Domestik Regional Bruto Atas Dasar Harga Berlaku Menurut Jenis Pengeluaran di Kabupaten Nias Barat (miliar rupiah), 2017–2021**  
*Gross Regional Domestic Product at Current Market Prices by Type of Expenditure in Nias Barat Regency (billion rupiahs), 2017–2021*



Sumber/Source : BPS, berbagai sensus, survei dan sumber lain/BPS-Statistics Indonesia, various census, survey, and other sources

**Gambar** 12.2  
**Figures**

**Produk Domestik Regional Bruto Atas Dasar Harga Konstan 2010 Menurut Jenis Pengeluaran di Kabupaten Nias Barat (miliar rupiah), 2017–2021**  
*Gross Regional Domestic Product at 2010 Constant Market Prices by Type of Expenditure in Nias Barat Regency (billion rupiahs), 2017–2021*



Sumber/Source : BPS, berbagai sensus, survei dan sumber lain/BPS-Statistics Indonesia, various census, survey, and other sources

**Tabel**  
**Table** 12.1

**Produk Domestik Regional Bruto Atas Dasar Harga Berlaku Menurut Lapangan Usaha di Kabupaten Nias Barat (miliar rupiah), 2017–2021**  
**Gross Regional Domestic Product at Current Market Prices by Industry in Nias Barat Regency (billion rupiahs), 2017–2021**

Lapangan Usaha/Industry	2017	2018	2019	2020	2021
(1)	(2)	(3)	(4)	(5)	(6)
A Pertanian, Kehutanan, dan Perikanan/ <i>Agriculture, Forestry, and Fishing</i>	844 795,3	907 174,0	968 487,8	1 032 174,9	1 094 769,0
B Pertambangan dan Penggalian/ <i>Mining and Quarrying</i>	51 442,3	54 872,6	60 090,4	63 597,4	66 705,5
C Industri Pengolahan/ <i>Manufacturing</i>	4 038,2	4 300,4	4 599,9	4 615,9	4 802,0
D Pengadaan Listrik dan Gas/ <i>Electricity and Gas</i>	1 666,8	1 875,6	2 111,1	2 289,7	2 421,6
E Pengadaan Air; Pengelolaan Sampah, Limbah, dan Daur Ulang/ <i>Water Supply; Sewerage, Waste Management, and Remediation Activities</i>	0,0	0,0	0,0	0,0	0,0
F Konstruksi/ <i>Construction</i>	146 133,6	162 315,3	182 134,8	178 474,4	186 175,1
G Perdagangan Besar dan Eceran; Reparasi Mobil dan Sepeda Motor/ <i>Wholesale and Retail Trade; Repair of Motor Vehicles and Motorcycles</i>	185 597,7	205 081,8	226 197,1	246 748,4	263 505,6
H Transportasi dan Pergudangan/ <i>Transportation and Storage</i>	24 363,7	26 461,7	29 451,0	31,553,6	32 834,1
I Penyediaan Akomodasi dan Makan Minum/ <i>Accommodation and Food Service Activities</i>	26 027,4	28 118,7	30 722,7	32 802,5	32 668,4
J Informasi dan Komunikasi/ <i>Information and Communication</i>	6 141,0	6 812,1	7 709,6	8 562,1	9 492,2

Lanjutan Tabel/*Continued Table 12.1*

Lapangan Usaha/ <i>Industry</i>		2017	2018	2019	2020	2021
(1)		(2)	(3)	(4)	(5)	(6)
K	Jasa Keuangan dan Asuransi/ <i>Financial and Insurance Activities</i>	28 615,6	31 037,3	33 714,5	35 555,7	37 080,7
L	Real Estat/ <i>Real Estate Activities</i>	41 500,2	44 975,2	48 906,7	52 571,9	54 634,0
M,N	Jasa Perusahaan/ <i>Business Activities</i>	1 500,8	1 613,4	1 774,6	1 919,7	2 009,9
O	Administrasi Pemerintahan, Pertahanan, dan Jaminan Sosial Wajib/ <i>Public Administration and Defence; Compulsory Social Security</i>	138 587,6	151 633,9	168 893,6	175 386,9	174 848,4
P	Jasa Pendidikan/ <i>Education</i>	28 595,2	30 657,7	33 807,7	36 246,2	37 408,6
Q	Jasa Kesehatan dan Kegiatan Sosial/ <i>Human Health and Social Work Activities</i>	10 603,6	11 629,1	12 979,1	14 444,3	14 835,2
R,S,T,U	Jasa Lainnya/ <i>Other Services Activities</i>	4 359,1	4 751,7	5 267,1	5 591,4	5 687,3
<b>Produk Domestik Regional Bruto/<i>Gross Regional Domestic Product</i></b>		1 543 968,3	1 673 310,7	1 816 847,8	1 922 535,2	2 019 877,9

Sumber/*Source*: BPS, berbagai sensus, survei dan sumber lain/*BPS-Statistics Indonesia, various census, survey, and other sources*



**Tabel**  
**Table** 12.2

**Produk Domestik Regional Bruto Atas Dasar Harga Konstan 2010 Menurut Lapangan Usaha di Kabupaten Nias Barat (miliar rupiah), 2017–2021**  
**Gross Regional Domestic Product at 2010 Constant Market Prices by Industry in Nias Barat Regency (billion rupiahs), 2017–2021**

Lapangan Usaha/Industry		2017	2018	2019	2020	2021
(1)		(2)	(3)	(4)	(5)	(6)
A	Pertanian, Kehutanan, dan Perikanan/ <i>Agriculture, Forestry, and Fishing</i>	650 673,9	679 853,9	707 291,1	725 260,6	744 418,0
B	Pertambangan dan Penggalian/ <i>Mining and Quarrying</i>	36 709,6	38 612,0	41 115,3	41 946,0	42 831,0
C	Industri Pengolahan/ <i>Manufacturing</i>	2 746,3	2 804,0	2 880,9	2 787,7	2 827,3
D	Pengadaan Listrik dan Gas/ <i>Electricity and Gas</i>	1 370,0	1 470,9	1 582,3	1 687,8	1 771,6
E	Pengadaan Air; Pengelolaan Sampah, Limbah, dan Daur Ulang/ <i>Water Supply; Sewerage, Waste Management, and Remediation Activities</i>	0,0	0,0	0,0	0,0	0,0
F	Konstruksi/ <i>Construction</i>	100 092,3	106 621,0	114 152,1	107 725,5	108 962,2
G	Perdagangan Besar dan Eceran; Reparasi Mobil dan Sepeda Motor/ <i>Wholesale and Retail Trade; Repair of Motor Vehicles and Motorcycles</i>	125 799,5	133 689,6	142 093,6	146 805,9	151 726,7
H	Transportasi dan Pergudangan/ <i>Transportation and Storage</i>	16 378,0	17 108,9	17 924,0	18 322,0	18 720,6
I	Penyediaan Akomodasi dan Makan Minum/ <i>Accommodation and Food Service Activities</i>	18 283,8	19 277,3	20 679,2	21 355,7	21 245,6
J	Informasi dan Komunikasi/ <i>Information and Communication</i>	5 174,5	5 492,0	5 921,3	6 395,6	6 685,4

Lanjutan Tabel/*Continued Table 12.2*

Lapangan Usaha/ <i>Industry</i>		2017	2018	2019	2020	2021
(1)		(2)	(3)	(4)	(5)	(6)
K	Jasa Keuangan dan Asuransi/ <i>Financial and Insurance Activities</i>	19 517,8	20 411,5	21 410,5	22 098,8	22 660,1
L	Real Estat/ <i>Real Estate Activities</i>	28 007,0	28 889,2	29 822,2	30 456,6	30 687,7
M,N	Jasa Perusahaan/ <i>Business Activities</i>	922,2	954,5	997,7	1 026,6	1 042,0
O	Administrasi Pemerintahan, Pertahanan, dan Jaminan Sosial Wajib/ <i>Public Administration and Defence; Compulsory Social Security</i>	88 888,5	92 056,7	96 581,7	95 885,3	95 775,7
P	Jasa Pendidikan/ <i>Education</i>	21 320,2	21 954,5	22 921,5	23 748,4	24 391,9
Q	Jasa Kesehatan dan Kegiatan Sosial/ <i>Human Health and Social Work Activities</i>	7 530,8	7 869,7	8 406,1	8 784,4	8 899,6
R,S,T,U	Jasa Lainnya/ <i>Other Services Activities</i>	2 780,4	2 849,2	2 949,2	2 992,1	3 018,3
<b>Produk Domestik Regional Bruto/<i>Gross Regional Domestic Product</i></b>		1 126 194,8	1 179 914,8	1 236 728,6	1 257 278,9	1 285 663,8

Sumber/*Source*: BPS, berbagai sensus, survei dan sumber lain/*BPS-Statistics Indonesia, various census, survey, and other sources*

**Tabel**  
**Table** 12.3

**Distribusi Persentase Produk Domestik Regional Bruto Atas Dasar Harga Berlaku Menurut Lapangan Usaha di Kabupaten Nias Barat, 2017–2021**  
**Percentage Distribution of Gross Regional Domestic Product at Current Market Prices by Industry in Nias Barat Regency, 2017–2021**

Lapangan Usaha/ <i>Industry</i>	2017	2018	2019	2020	2021
(1)	(2)	(3)	(4)	(5)	(6)
A Pertanian, Kehutanan, dan Perikanan/ <i>Agriculture, Forestry, and Fishing</i>	54,72	54,21	53,31	53,69	54,20
B Pertambangan dan Penggalian/ <i>Mining and Quarrying</i>	3,33	3,28	3,31	3,31	3,30
C Industri Pengolahan/ <i>Manufacturing</i>	0,26	0,26	0,25	0,24	0,24
D Pengadaan Listrik dan Gas/ <i>Electricity and Gas</i>	0,11	0,11	0,12	0,12	0,12
E Pengadaan Air; Pengelolaan Sampah, Limbah, dan Daur Ulang/ <i>Water Supply; Sewerage, Waste Management, and Remediation Activities</i>	-	-	-	-	-
F Konstruksi/ <i>Construction</i>	9,46	9,70	10,02	9,28	9,22
G Perdagangan Besar dan Eceran; Reparasi Mobil dan Sepeda Motor/ <i>Wholesale and Retail Trade; Repair of Motor Vehicles and Motorcycles</i>	12,02	12,26	12,45	12,83	13,05
H Transportasi dan Pergudangan/ <i>Transportation and Storage</i>	1,58	1,58	1,62	1,64	1,63
I Penyediaan Akomodasi dan Makan Minum/ <i>Accommodation and Food Service Activities</i>	1,69	1,68	1,69	1,71	1,62
J Informasi dan Komunikasi/ <i>Information and Communication</i>	0,40	0,41	0,42	0,45	0,47
K Jasa Keuangan dan Asuransi/ <i>Financial and Insurance Activities</i>	1,85	1,85	1,86	1,85	1,84

Lanjutan Tabel/*Continued Table* 12.3

Lapangan Usaha/ <i>Industry</i>		2017	2018	2019	2020	2021
(1)		(2)	(3)	(4)	(5)	(6)
L	Real Estat/ <i>Real Estate Activities</i>	2,69	2,69	2,69	2,73	2,70
M,N	Jasa Perusahaan/ <i>Business Activities</i>	0,10	0,10	0,10	0,10	0,10
O	Administrasi Pemerintahan, Pertahanan, dan Jaminan Sosial Wajib/ <i>Public Administration and Defence; Compulsory Social Security</i>	8,98	9,06	9,30	9,12	8,66
P	Jasa Pendidikan/ <i>Education</i>	1,85	1,83	1,86	1,89	1,85
Q	Jasa Kesehatan dan Kegiatan Sosial/ <i>Human Health and Social Work Activities</i>	0,69	0,69	0,71	0,75	0,73
R,S,T,U	Jasa Lainnya/ <i>Other Services Activities</i>	0,28	0,28	0,29	0,29	0,28
<b>Produk Domestik Regional Bruto/<i>Gross Regional Domestic Product</i></b>		100,00	100,00	100,00	100,00	100,00

Catatan/*Note*: ...Sumber/*Source*: BPS, berbagai sensus, survei dan sumber lain/*BPS-Statistics Indonesia, various census, survey, and other sources*

**Tabel**  
**Table** 12.4

**Laju Pertumbuhan Produk Domestik Regional Bruto Atas Dasar Harga Konstan 2010 Menurut Lapangan Usaha di Kabupaten Nias Barat (persen), 2017–2021**  
**Growth Rate of Gross Regional Domestic Product at 2010 Constant Market Prices by Industry in Nias Barat Regency (percent), 2017–2021**

Lapangan Usaha/ <i>Industry</i>	2017	2018	2019	2020	2021
(1)	(2)	(3)	(4)	(5)	(6)
A Pertanian, Kehutanan, dan Perikanan/ <i>Agriculture, Forestry, and Fishing</i>	4,58	4,48	4,04	2,54	2,64
B Pertambangan dan Penggalian/ <i>Mining and Quarrying</i>	4,63	5,18	6,48	2,02	2,11
C Industri Pengolahan/ <i>Manufacturing</i>	3,13	2,10	2,74	-3,23	1,42
D Pengadaan Listrik dan Gas/ <i>Electricity and Gas</i>	5,55	7,37	7,57	6,66	4,97
E Pengadaan Air; Pengelolaan Sampah, Limbah, dan Daur Ulang/ <i>Water Supply; Sewerage, Waste Management, and Remediation Activities</i>	-	-	-	-	-
F Konstruksi/ <i>Construction</i>	6,22	6,52	7,06	-5,63	1,15
G Perdagangan Besar dan Eceran; Reparasi Mobil dan Sepeda Motor/ <i>Wholesale and Retail Trade; Repair of Motor Vehicles and Motorcycles</i>	6,99	6,27	6,29	3,32	3,35
H Transportasi dan Pergudangan/ <i>Transportation and Storage</i>	5,22	4,46	4,76	2,22	2,18
I Penyediaan Akomodasi dan Makan Minum/ <i>Accommodation and Food Service Activities</i>	4,96	5,43	7,27	3,27	-0,52
J Informasi dan Komunikasi/ <i>Information and Communication</i>	8,57	6,14	7,82	8,01	4,53
K Jasa Keuangan dan Asuransi/ <i>Financial and Insurance Activities</i>	5,77	4,58	4,89	3,21	2,54

Lanjutan Tabel/Continued Table 12.4

Lapangan Usaha/Industry		2017	2018	2019	2020	2021
(1)		(2)	(3)	(4)	(5)	(6)
L	Real Estat/ <i>Real Estate Activities</i>	2,04	3,15	3,23	2,13	0,76
M,N	Jasa Perusahaan/ <i>Business Activities</i>	4,73	3,50	4,53	2,90	1,50
O	Administrasi Pemerintahan, Pertahanan, dan Jaminan Sosial Wajib/ <i>Public Administration and Defence; Compulsory Social Security</i>	2,74	3,56	4,92	-0,72	-0,11
P	Jasa Pendidikan/ <i>Education</i>	3,75	2,97	4,40	3,61	2,71
Q	Jasa Kesehatan dan Kegiatan Sosial/ <i>Human Health and Social Work Activities</i>	6,06	4,50	6,82	4,50	1,31
R,S,T,U	Jasa Lainnya/ <i>Other Services Activities</i>	1,82	2,47	3,51	1,46	0,88
<b>Produk Domestik Regional Bruto/<i>Gross Regional Domestic Product</i></b>		4,81	4,77	4,82	1,66	2,26

Catatan/Note: ...

Sumber/Source: BPS, berbagai sensus, survei dan sumber lain/*BPS-Statistics Indonesia, various census, survey, and other sources*

**Tabel**  
**Table** 12.5

**Produk Domestik Regional Bruto Atas Dasar Harga  
Berlaku Menurut Jenis Pengeluaran di Kabupaten Nias  
Barat (miliar rupiah), 2017–2021**  
*Gross Regional Domestic Product at Current Market Prices  
by Type of Expenditure in Nias Barat Regency (billion  
rupiahs), 2017–2021*

<b>Jenis Pengeluaran</b> <i>Type of Expenditure</i>	<b>2017</b>	<b>2018</b>	<b>2019</b>	<b>2020</b>	<b>2021</b>
(1)	(2)	(3)	(4)	(5)	(6)
Pengeluaran Konsumsi Rumah Tangga <i>Household Consumption Expenditure</i>	1 243,76	1 359,17	1 465,71	1 497,50	1 538,01
Pengeluaran Konsumsi LNPRT <i>NPISH Consumption Expenditure</i>	60,65	66,96	72,03	79,23	83,71
Pengeluaran Konsumsi Pemerintah <i>Government Consumption Expenditure</i>	378,91	413,80	452,67	466,65	479,29
Pembentukan Modal Tetap Bruto <i>Gross Fixed Capital Formation</i>	447,77	487,13	523,96	535,66	554,09
Perubahan Inventori <i>Changes in Inventories</i>	62,33	65,55	68,61	85,03	93,84
Net Ekspor Barang dan Jasa <i>Net Exports of Goods and Services</i>	-649,46	-719,31	-766,13	-741,54	-729,08
<b>Produk Domestik Regional Bruto</b> <b><i>Gross Regional Domestic Product</i></b>	<b>1 543,97</b>	<b>1 673,31</b>	<b>1 816,85</b>	<b>1 922,54</b>	<b>2 019,88</b>

Catatan/Note: ...

Sumber/Source: BPS, berbagai sensus, survei dan sumber lain/BPS-Statistics Indonesia, various census, survey, and other sources

**Tabel**  
**Table** 12.6

**Produk Domestik Regional Bruto Atas Dasar Harga Konstan 2010 Menurut Jenis Pengeluaran di Kabupaten Nias Barat (miliar rupiah), 2017–2021**  
**Gross Regional Domestic Product at 2010 Constant Market Prices by Type of Expenditure in Nias Barat Regency (billion rupiahs), 2017–2021**

<b>Jenis Pengeluaran</b> <b>Type of Expenditure</b>	<b>2017</b>	<b>2018</b>	<b>2019</b>	<b>2020</b>	<b>2021</b>
(1)	(2)	(3)	(4)	(5)	(6)
Pengeluaran Konsumsi Rumah Tangga <i>Household Consumption Expenditure</i>	888,67	937,08	985,86	975,81	984,08
Pengeluaran Konsumsi LNPRT <i>NPISH Consumption Expenditure</i>	40,60	42,32	44,10	46,70	48,20
Pengeluaran Konsumsi Pemerintah <i>Government Consumption Expenditure</i>	269,19	285,47	302,29	307,29	307,23
Pembentukan Modal Tetap Bruto <i>Gross Fixed Capital Formation</i>	295,95	311,61	328,25	327,13	331,50
Perubahan Inventori <i>Changes in Inventories</i>	59,97	61,47	62,86	70,34	74,50
Net Ekspor Barang dan Jasa <i>Net Exports of Goods and Services</i>	-428,18	-458,04	-486,62	-469,99	459,84
<b>Produk Domestik Regional Bruto</b> <b>Gross Regional Domestic Product</b>	<b>1 126,19</b>	<b>1 179,91</b>	<b>1 236,73</b>	<b>1 257,28</b>	<b>1 285,66</b>

Catatan/Note: ...

Sumber/Source: BPS, berbagai sensus, survei dan sumber lain/BPS-Statistics Indonesia, various census, survey, and other sources



PERBANDINGAN ANTAR KABUPATEN/KOTA

Regency/Municipal Comparison





**ULASAN**

Penduduk Sumatera Utara pada tahun 2021, berjumlah 14,94 juta jiwa sementara penduduk Nias Barat sejumlah 90.585 jiwa. Jumlah penduduk Nias Barat merupakan terkecil ketiga di Sumatera Utara setelah Pakpak Bharat yang jumlahnya 53.315 jiwa dan Sibolga yang jumlahnya 89.932 jiwa.

Berdasarkan penghitungan Indeks Pembangunan Manusia (IPM) tahun 2021, IPM tertinggi adalah Kota Medan sebesar 81,21, diikuti pada posisi kedua Kota Pematangsiantar sebesar 79,17, dan Kota Binjai di posisi ketiga sebesar 76,01. Sementara IPM Kabupaten Nias Barat sebesar 61,99 dan berada pada posisi terakhir dari 33 kabupaten/kota di Sumatera Utara.

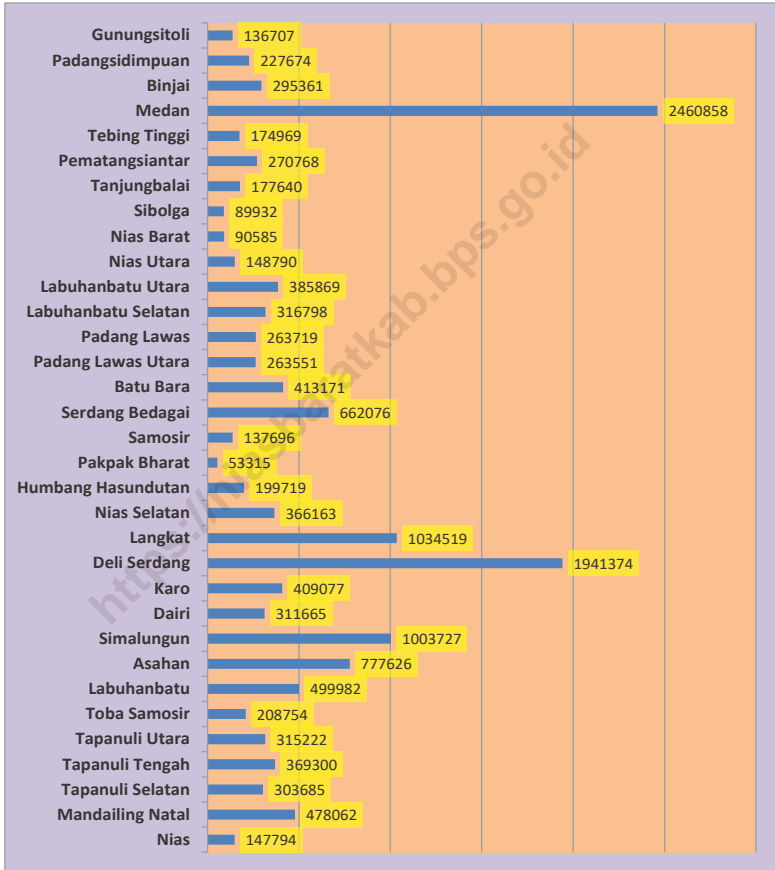
**DESCRIPTION**

*Sumatera Utara population in 2021 are 14.94 million people and Nias Barat population is 90,585 people. Nias Barat was the third smallest population in Sumatera Utara, after Pakpak Bharat which respectively had 53,315 people and Sibolga with 89,932 people.*

*Based on the calculation of the Human Development Index (HDI) in 2021, the highest HDI is Medan City at 81.21, followed in second place by 79.17 Pematangsiantar and Binjai City was third at 76.01. While HDI Nias Barat Regency at 61.99 which is the the last position of 33 districts / cities in Sumatera Utara.*

**Gambar** 13.1  
**Figures**

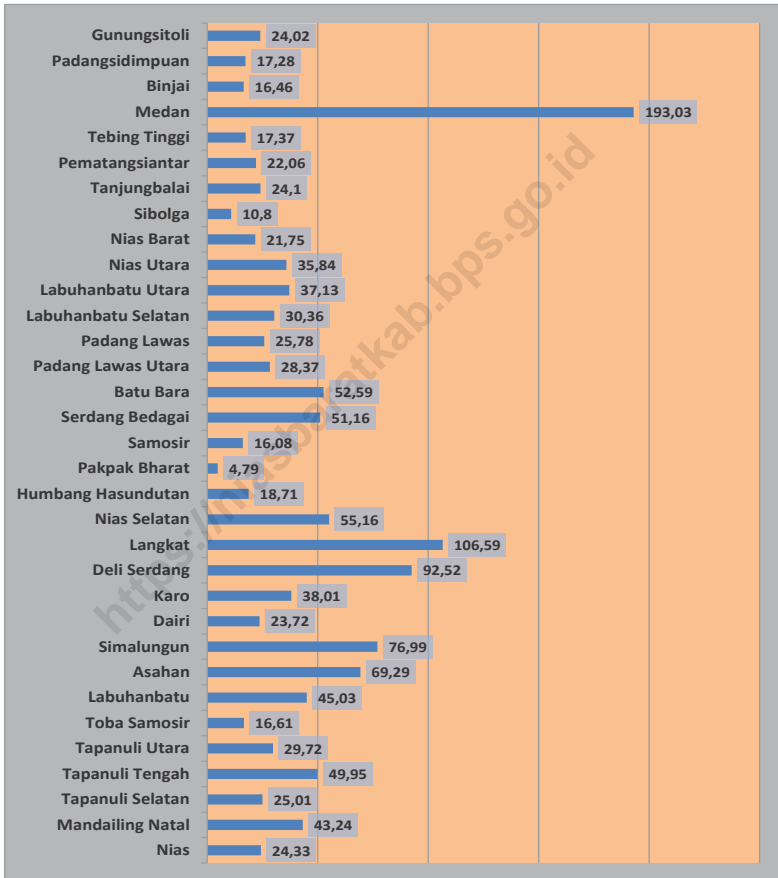
**Jumlah Penduduk Menurut Kabupaten/Kota di Provinsi Sumatera Utara, 2021**  
**Population by Regency/Municipality in Sumatera Utara Province, 2021**



Sumber/Source : BPS, Survei Sosial Ekonomi Nasional/BPS-Statistics Indonesia, National Socioeconomic Survey

**Gambar** 13.2  
**Figures**

**Jumlah Penduduk Miskin Menurut Kabupaten/Kota di Provinsi Sumatera Utara (ribu), 2021**  
**Number of Poor Population by Regency/Municipality in Sumatera Utara Province (thousand), 2021**



Sumber/Source : BPS, Survei Sosial Ekonomi Nasional/BPS-Statistics Indonesia, National Socioeconomic Survey

**Tabel**  
**Table** 13.1

**Jumlah Penduduk Menurut Kabupaten/Kota di Provinsi Sumatera Utara, 2017–2021**  
**Population by Regency/Municipality in Sumatera Utara Province, 2017–2021**

Kabupaten/Kota Regency/Municipality	2017	2018	2019	2020	2021
(1)	(2)	(3)	(4)	(5)	(6)
01 Nias	142 110	142 840	143 319	143 983	147 794
02 Mandailing Natal	439 505	443 490	447 287	451 028	478 062
03 Tapanuli Selatan	278 587	280 283	281 931	283 389	303 685
04 Tapanuli Tengah	363 705	370 171	376 667	382 917	369 300
05 Tapanuli Utara	297 806	299 881	301 789	303 688	315 222
06 Toba Samosir	181 790	182 673	183 712	184 493	208 754
07 Labuhanbatu	478 593	486 480	494 178	501 596	499 982
08 Asahan	718 718	724 379	729 795	735 026	777 626
09 Simalungun	859 228	863 693	867 922	871 678	1 003 727
10 Dairi	281 876	283 203	284 304	285 481	311 665
11 Karo	403 207	409 675	415 878	421 997	409 077
12 Deli Serdang	2 114 627	2 155 625	2 195 709	2 234 320	1 941 374
13 Langkat	1 028 309	1 035 411	1 041 775	1 048 100	1 034 519
14 Nias Selatan	314 395	317 207	319 902	322 520	366 163
15 Humbang Hasundutan	186 694	188 480	190 186	191 776	199 719
16 Pakpak Bharat	47 183	48 119	48 935	49 688	53 315
17 Samosir	125 099	125 816	126 188	126 710	137 696
18 Serdang Bedagai	612 924	614 618	616 396	617 772	662 076
19 Batu Bara	409 091	412 992	416 493	420 103	413 171
20 Padang Lawas Utara	262 895	267 771	272 713	277 423	263 551
21 Padang Lawas	269 799	275 515	281 239	286 627	263 719
22 Labuhanbatu Selatan	326 825	332 922	338 982	344 819	316 798
23 Labuhanbatu Utara	357 691	360 926	363 816	366 603	385 869
24 Nias Utara	136 090	137 002	137 967	138 800	148 790
<b>25 Nias Barat</b>	<b>81 279</b>	<b>81 663</b>	<b>82 154</b>	<b>82 425</b>	<b>90 585</b>
71 Sibolga	87 090	87 317	87 626	87 791	89 932
72 Tanjungbalai	171 187	173 302	175 223	177 005	177 640
73 Pematangsiantar	251 513	253 500	255 317	257 110	270 768
74 Tebing Tinggi	160 686	162 581	164 402	166 100	174 969
75 Medan	2 247 425	2 264 145	2 279 894	2 295 003	2 460 858
76 Binjai	270 926	273 892	276 597	279 302	295 361
77 Padangsidimpuan	216 013	218 892	221 827	224 483	227 674
78 Gunungsitoli	139 281	140 927	142 426	143 776	136 707
<b>Sumatera Utara</b>	<b>14 262 147</b>	<b>14 415 391</b>	<b>14 562 549</b>	<b>14 703 532</b>	<b>14 936 148</b>

Sumber/Source: BPS, Survei Sosial Ekonomi Nasional/BPS-Statistics Indonesia, National Socioeconomic Survey

**Tabel 13.2** Laju Pertumbuhan Produk Domestik Regional Bruto Atas Dasar Harga Konstan 2010 Menurut Kabupaten/Kota di Provinsi Sumatera Utara (persen), 2017–2021  
**Table** Rate of Growth of Gross Regional Domestic Product at Constant 2010 Prices by Regency Municipality in Sumatera Utara Province (percent), 2017-2021

Kabupaten/Kota Regency/Municipality	2017	2018	2019	2020	2021
(1)	(2)	(3)	(4)	(5)	(6)
01 Nias	5,01	4,95	5,04	1,80	2,21
02 Mandailing Natal	6,09	5,79	5,04	-0,94	3,20
03 Tapanuli Selatan	5,21	5,19	5,23	0,39	3,24
04 Tapanuli Tengah	5,24	5,20	5,18	-0,76	2,54
05 Tapanuli Utara	4,15	4,35	4,62	1,50	3,54
06 Toba Samosir	4,91	4,96	4,88	-0,27	2,92
07 Labuhanbatu	5,00	5,06	5,07	0,09	4,10
08 Asahan	5,48	5,61	5,64	0,21	3,95
09 Simalungun	5,13	5,18	5,20	1,01	3,81
10 Dairi	4,93	5,01	4,82	-0,94	2,05
11 Karo	5,21	4,55	4,60	-0,80	2,25
12 Deli Serdang	5,10	5,15	5,18	-1,78	2,23
13 Langkat	5,05	5,02	5,07	-0,86	3,08
14 Nias Selatan	4,56	5,02	5,03	0,61	2,02
15 Humbang Hasundutan	5,02	5,04	4,94	-0,13	2,02
16 Pakpak Bharat	5,94	5,85	5,87	-0,18	2,54
17 Samosir	5,35	5,58	5,70	-0,59	2,65
18 Serdang Bedagai	5,16	5,17	5,28	-0,44	2,87
19 Batu Bara	4,11	4,38	4,35	-0,31	2,35
20 Padang Lawas Utara	5,54	5,58	5,61	1,14	3,26
21 Padang Lawas	5,71	5,96	5,64	1,18	4,08
22 Labuhanbatu Selatan	5,09	5,27	5,35	0,80	4,02
23 Labuhanbatu Utara	5,11	5,20	5,15	0,27	3,83
24 Nias Utara	4,43	4,42	4,65	1,58	2,02
<b>25 Nias Barat</b>	<b>4,81</b>	<b>4,77</b>	<b>4,82</b>	<b>1,66</b>	<b>2,26</b>
71 Sibolga	5,27	5,25	5,20	-1,36	2,10
72 Tanjungbalai	5,51	5,77	5,79	-0,47	2,35
73 Pematangsiantar	4,41	4,80	4,82	-1,89	1,25
74 Tebing Tinggi	5,14	5,17	5,15	-0,70	2,51
75 Medan	5,81	5,92	5,93	-1,98	2,62
76 Binjai	5,39	5,46	5,51	-1,83	2,23
77 Padangsimepuan	5,32	5,45	5,51	-0,73	2,75
78 Gunungsitoli	6,01	6,03	6,05	-0,38	2,25
<b>Sumatera Utara</b>	<b>5,12</b>	<b>5,18</b>	<b>5,22</b>	<b>-0,85</b>	<b>2,77</b>

**Tabel** 13.3  
**Table**

**Jumlah Penduduk Miskin Menurut Kabupaten/Kota di Provinsi Sumatera Utara (ribu), 2017–2021**  
**Number of Poor Population by Regency/Municipality in Sumatera Utara Province (thousand), 2017–2021**

Kabupaten/Kota Regency/Municipality	2017	2018	2019	2020	2021
(1)	(2)	(3)	(4)	(5)	(6)
01 Nias	24,88	22,61	22,10	23,12	24,33
02 Mandailing Natal	48,30	42,39	40,64	41,31	43,24
03 Tapanuli Selatan	29,48	25,63	24,22	23,96	25,01
04 Tapanuli Tengah	53,05	48,53	46,99	47,19	49,95
05 Tapanuli Utara	33,75	29,20	28,57	28,41	29,72
06 Toba Samosir	18,49	15,82	15,78	16,05	16,61
07 Labuhanbatu	42,35	41,70	41,52	42,17	45,03
08 Asahan	83,67	74,14	70,53	66,32	69,29
09 Simalungun	91,35	80,30	76,33	73,64	76,99
10 Dairi	24,98	23,19	21,86	22,93	23,72
11 Karo	40,02	35,36	34,08	36,57	38,01
12 Deli Serdang	97,09	88,52	84,94	86,26	92,52
13 Langkat	114,41	105,46	103,08	101,87	106,59
14 Nias Selatan	57,95	52,70	52,51	53,88	55,16
15 Humbang Hasundutan	18,35	16,93	16,60	17,92	18,71
16 Pakpak Bharat	4,95	4,66	4,52	4,59	4,79
17 Samosir	18,43	16,81	15,79	15,8	16,08
18 Serdang Bedagai	56,93	50,49	48,69	49,18	51,16
19 Batu Bara	50,91	51,78	50,46	49,78	52,59
20 Padang Lawas Utara	27,98	26,82	26,06	26,79	28,37
21 Padang Lawas	24,42	23,05	23,17	23,87	25,78
22 Labuhanbatu Selatan	37,82	33,14	30,17	28,63	30,36
23 Labuhanbatu Utara	40,24	36,45	34,76	34,86	37,13
24 Nias Utara	39,47	36,33	34,42	34,75	35,84
<b>25 Nias Barat</b>	<b>23,33</b>	<b>23,00</b>	<b>22,08</b>	<b>22,33</b>	<b>21,75</b>
71 Sibolga	11,91	10,81	10,82	10,49	10,80
72 Tanjungbalai	24,69	25,30	24,54	23,54	24,10
73 Pematangsiantar	25,35	22,01	21,99	21,23	22,06
74 Tebing Tinggi	19,06	16,64	16,30	16,32	17,37
75 Medan	204,22	186,45	183,79	183,54	193,03
76 Binjai	18,23	16,07	15,61	15,91	16,46
77 Padangsidimpuan	17,76	16,79	16,06	16,56	17,28
78 Gunungsitoli	30,08	25,91	23,06	23,54	24,02
<b>Sumatera Utara</b>	<b>1 453,87</b>	<b>1 324,98</b>	<b>1 282,04</b>	<b>1 283,29</b>	<b>1 343,86</b>

Sumber/Source: BPS, Survei Sosial Ekonomi Nasional/BPS-Statistics Indonesia, National Socioeconomic Survey



**Tabel**  
**Table** 13.4

**Indeks Pembangunan Manusia Menurut Kabupaten/Kota  
di Provinsi Sumatera Utara, 2017–2021**  
*Human Development Index by Regency/Municipality in  
Sumatera Utara Province, 2017–2021*

Kabupaten/Kota Regency/Municipality	2017	2018	2019	2020	2021
(1)	(2)	(3)	(4)	(5)	(6)
01 Nias	60,21	60,82	61,65	61,93	62,74
02 Mandailing Natal	65,13	65,83	66,52	66,79	67,19
03 Tapanuli Selatan	68,69	69,10	69,75	70,12	70,33
04 Tapanuli Tengah	67,96	68,27	68,86	69,23	69,61
05 Tapanuli Utara	72,38	72,91	73,33	73,47	73,76
06 Toba Samosir	73,87	74,48	74,92	75,16	75,39
07 Labuhanbatu	71,00	71,39	71,94	72,01	72,09
08 Asahan	69,10	69,49	69,92	70,29	70,49
09 Simalungun	71,83	72,49	72,98	73,25	73,40
10 Dairi	70,36	70,89	71,42	71,57	71,84
11 Karo	73,53	73,91	74,25	74,43	74,83
12 Deli Serdang	73,94	74,92	75,43	75,44	75,53
13 Langkat	69,82	70,27	70,76	71,00	71,35
14 Nias Selatan	59,85	60,75	61,59	61,89	62,35
15 Humbang Hasundutan	67,30	67,96	68,83	68,87	69,41
16 Pakpak Bharat	66,25	66,63	67,47	67,59	67,94
17 Samosir	69,43	69,99	70,55	70,63	70,83
18 Serdang Bedagai	69,16	69,69	70,21	70,24	70,56
19 Batu Bara	67,20	67,67	68,35	68,36	68,58
20 Padang Lawas Utara	68,34	68,77	69,29	69,85	70,11
21 Padang Lawas	66,82	67,59	68,16	68,25	68,64
22 Labuhanbatu Selatan	70,48	70,98	71,39	71,40	71,69
23 Labuhanbatu Utara	70,79	71,08	71,43	71,61	71,87
24 Nias Utara	60,57	61,08	61,98	62,36	62,82
<b>25 Nias Barat</b>	<b>59,56</b>	<b>60,42</b>	<b>61,14</b>	<b>61,51</b>	<b>61,99</b>
71 Sibolga	72,28	72,65	73,41	73,63	73,94
72 Tanjungbalai	67,41	68,00	68,51	68,65	68,94
73 Pematangsiantar	77,54	77,88	78,57	78,75	79,17
74 Tebing Tinggi	73,90	74,50	75,08	75,17	75,42
75 Medan	79,98	80,65	80,97	80,98	81,21
76 Binjai	74,65	75,21	75,89	75,89	76,01
77 Padangsidempuan	73,81	74,38	75,06	75,22	75,48
78 Gunungsitoli	67,68	68,33	69,30	69,31	69,61
<b>Sumatera Utara</b>	<b>70,57</b>	<b>71,18</b>	<b>71,74</b>	<b>71,77</b>	<b>72,00</b>

Sumber/Source: BPS-Statistik Indonesia/BPS-Statistics Indonesia

<https://niasbaratkab.bps.go.id>



# DATA

## MENCERDASKAN BANGSA

..... Enlighten The Nation .....



**BADAN PUSAT STATISTIK  
KABUPATEN NIAS  
BPS-Statistics of Nias Regency**

Jln. Ampera No. 3 Gunungsitoli  
Gunungsitoli-Nias, 22814  
Telp/Fax (0639)21646  
Homepage:<http://niasbaratkab.bps.go.id> Email:[bps1201@bps.go.id](mailto:bps1201@bps.go.id)

ISSN 2527-287X

