

KABUPATEN NIAS UTARA DALAM ANGKA

Nias Utara Regency in Figures

2022



**BADAN PUSAT STATISTIK
KABUPATEN NIAS**
BPS - Statistics of Nias Regency

KABUPATEN NIAS UTARA DALAM ANGKA

Nias Utara Regency in Figures

2022

<https://niasutarakab.bps.go.id>

DEWAN BANGKIT TUNAS YANG MAHA ESA
MENDUNG, 04 NOVEMBER 2017
TITIK NOL KABUPATEN NIAS UTARA

DIUNDUH OLEH:

RIANDI NIAS UTARA

M. DRAGUTI NALARA

NIAS UTARA DALAM ANGKA
Nias Utara in Figures
2022

ISSN: 2527-2861

No. Publikasi/*Publication Number*: 12240.2201

Katalog /*Catalog*: 1102001.1224

Ukuran Buku/*Book Size*: 14,8 cm x 21 cm

Jumlah Halaman/*Number of Pages* : xlii+ 325 hal/*pages*

Naskah/*Manuscript*:

BPS Kabupaten Nias

BPS-Statistics of Kabupaten Nias

Penyunting/*Editor*:

BPS Kabupaten Nias

BPS-Statistics of Nias Regency

Desain Kover/*Cover Design*:

BPS Kabupaten Nias

BPS-Statistics of Nias Regency

Ilustrasi Kover/*Cover Illustration*:

Tugu Titik Nol Kabupaten Nias Utara/
North Nias Regency Zero Point Monument

Diterbitkan oleh/*Published by*:

©BPS Kabupaten Nias/*BPS-Statistics of Nias Regency*

Dicetak oleh/*Printed by*:

Delau'x Paper

Dilarang mengumumkan, mendistribusikan, mengomunikasikan, dan/atau menggandakan sebagian atau seluruh isi buku ini untuk tujuan komersil tanpa izin tertulis dari Badan Pusat Statistik.

Prohibited to announce, distribute, communicate, and/or copy part or all of this book for commercial purpose without permission from BPS-Statistics Indonesia.

TIM PENYUSUN/TEAM MEMBERS

Pengarah/Director

Tomry Aritonang,S.E,M.Si

Penanggung Jawab/Persons in Charge

Tomry Aritonang,S.E,M.Si

Penyunting/Editors

Trisari Nurcahaya Zebua,SST

Pengolah Data dan Penulis Naskah/Data Processing and Authors

Marsweet Karunia Gulo, SST

Penata Letak/Layout Designers

Marsweet Karunia Gulo, SST

<https://nia-starcib.bis.go.id>

KONTRIBUTOR DATA/DATA CONTRIBUTOR

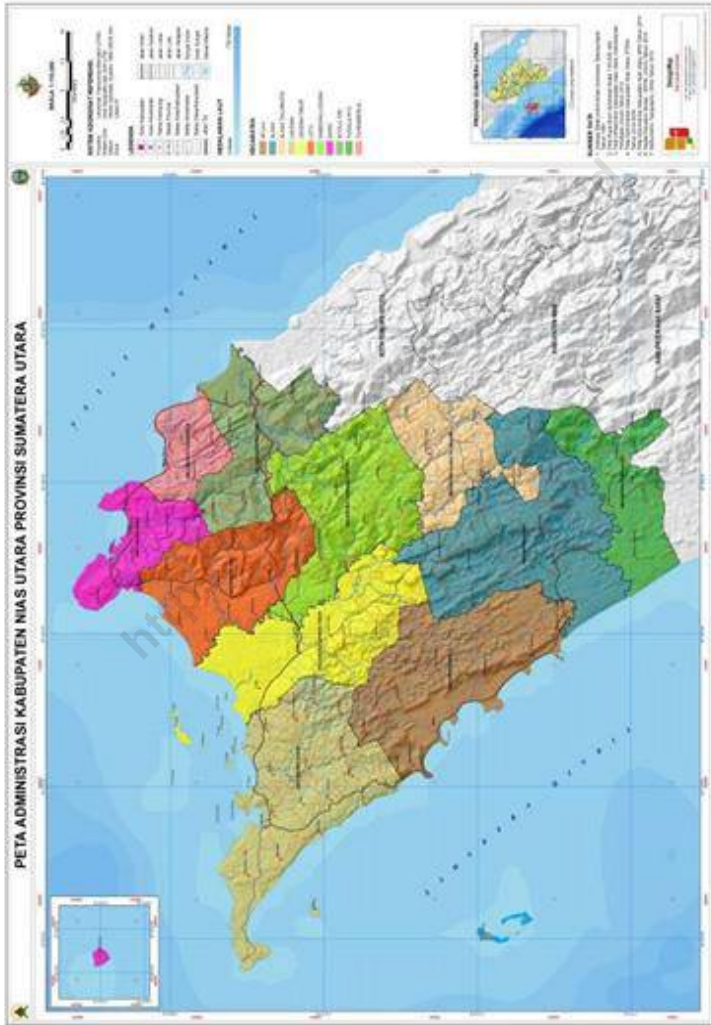
1. Kementerian Pendidikan dan Kebudayaan/ *The Ministry of Education and Culture*
2. Badan Meteorologi Klimatologi dan Geofisika/ *Meteorological, Climatology, and Geophysical Agency*
3. Badan Pusat Statistik/ *BPS-Statistics Indonesia*
4. Kepolisian Negara Republik Indonesia Daerah Sumatera Utara Resort Nias/ *District Police Commando of Nias Regency*
5. Badan Kepegawaian Daerah Kabupaten Nias Utara/ *Personnel Agency of Nias Utara Regency*
6. Badan Pengelolaan Keuangan dan Aset Daerah Kabupaten Nias Utara/ *Board of Financial and Regional Asset Management of Nias Utara Regency*
7. Badan Kesatuan Bangsa dan Politik Kabupaten Nias Utara / *The Unity of the Nation, and Political of Nias Utara Regency*
8. Dinas Kependudukan dan Pencatatan Sipil Kabupaten Nias Utara/ *Department of Population and Civil Registry of Nias Utara Regency*
9. Dinas Kesehatan Kabupaten Nias Utara/ *Health Office of Nias Utara Regency*
10. Dinas Pariwisata dan Kebudayaan Kabupaten Nias Utara / *Tourism and Cultural Office of Nias Utara Regency*
11. Dinas Penanaman Modal dan Pelayanan Perizinan Terpadu Satu Pintu Kabupaten Nias Utara/ *Investment Services and Integrated Licensing Services One Door Nias Utara Regency*
12. Dinas Pendidikan Kabupaten Nias Utara/ *Education Department of Nias Utara Regency*
13. Dinas Pemberdayaan Perempuan, Anak Pengendalian Penduduk dan Keluarga Berencana Kabupaten Nias Utara/ *Department Empowering Women, Children of Population Control and Family Planning of Nias Utara Regency*
14. Dinas Perhubungan Kabupaten Nias Utara/ *Transportation Office of Nias Utara Regency*
15. Dinas Perdagangan, Ketenagakerjaan, dan Koperasi UKM Kabupaten Nias Utara/ *Department of Manpower and Cooperatives UKM of Nias Utara Regency*
16. Dinas Pertanian Kabupaten Nias Utara/ *Department of Agriculture of Nias Utara Regency*

KONTRIBUTOR DATA/DATA CONTRIBUTOR

17. Dinas Pekerjaan Umum dan Penataan Ruang Kabupaten Nias Utara/
Department of Public Works and Spatial Planning of Nias Utara Regency
18. Dinas Sosial Kabupaten Nias Utara/*Department Social of Nias Utara Regency*
19. Dinas Kelautan dan Perikanan Kabupaten Nias Utara / *Office of Marine and Fisheries of Nias Utara Regency*
20. Satuan Polisi Pamong Praja Kabupaten Nias Utara / *The Civil Service Police Unit of Nias Utara Regency*
21. Sekretariat DPRD Kabupaten Nias Utara / *House of Parliament Secretariat of Nias Utara Regency*
22. Kementerian Agama Kabupaten Nias Utara / *Ministry of Religius Affairs in Nias Utara Regency*
23. PLN Cabang Gunungsitoli / *PLN Gunungsitoli*
24. Kantor Pos Lahewa Kabupaten Nias Utara / *Post Office Sub Lahewa Nias Utara Regency*
25. Kantor Pos Tuhemberua Kabupaten Nias Utara / *Post Office Sub Tuhemberua Nias Utara Regency*

PETA WILAYAH KABUPATEN NIAS UTARA

MAP OF NIAS UTARA REGENCY



KEPALA BPS KABUPATEN NIAS
CHIEF STATISTICIAN OF NIAS REGENCY



TOMRY ARITONANG,S.E,M.SI



KATA PENGANTAR

Kabupaten Nias Utara Dalam Angka 2022 merupakan publikasi tahunan yang diterbitkan oleh BPS Kabupaten Nias. Disadari bahwa publikasi ini belum sepenuhnya memenuhi harapan pihak pemakai data khususnya para perencana, namun diharapkan dapat membantu melengkapi penyusunan rencana di Kabupaten Nias Utara.

Publikasi ini dapat terwujud berkat kerjasama dan bantuan dari berbagai para pihak baik instansi pemerintah maupun swasta. Kepada semua pihak yang telah memberikan bantuan disampaikan penghargaan dan terima kasih yang sebesar-besarnya.

Walaupun publikasi ini telah disiapkan sebaik-baiknya, namun disadari masih ada kekurangan dan kesalahan yang terjadi. Untuk perbaikan publikasi ini, tanggapan dan saran yang bersifat konstruktif dari para pemakai sangat diharapkan.

Gunungsitoli, Februari 2022
Kepala BPS Kabupaten Nias

TOMRY ARITONANG, S.E, M.SI



PREFACE

Nias Utara Regency in Figures 2022 is an annual publication written by BPS-Statistic of Nias Regency. Honestly, this publication has not perfect yet and has not filled the user' hope , especially for the planners, but hopely it can help to equip compilation of development planning in this regency.

This comprehensive publication has been made possible with the assistance and contribution from several government institutions and private organizations. To all parties who have been involved in the preparation of this publication, I would like to express my sincerest appreciation and gratitude.

Comments and constructive suggestions for the improvement of this publication are always welcome.

*Gunungsitoli , February 2022
Chief Statistician of Nias Regency*

TOMRY ARITONANG,S.E,M.SI

DAFTAR ISI / CONTENTS

	Halaman <i>Page</i>
Kata Pengantar/ <i>Preface</i>	xi
Daftar Isi/ <i>Contents</i>	xiii
Daftar Tabel/ <i>List of Tables</i>	xv
Daftar Singkatan/ <i>List of Abbreviations</i>	xxxix
Statistik Kunci/ <i>Key Statistics</i>	xli
1. Geografi dan Iklim/ <i>Geography and Climate</i>	1
2. Pemerintahan/ <i>Government</i>	13
3. Penduduk dan Ketenagakerjaan/ <i>Population and Employment</i>	47
4. Sosial dan Kesejahteraan Rakyat/ <i>Social and Welfare</i>	71
5. Pertanian, Kehutanan, Peternakan, dan Perikanan/ <i>Agriculture, Forestry, Livestock, and Fishery</i>	159
6. Industri, Pertambangan, dan Energi/ <i>Industry, Mining, and Energy</i>	221
7. Pariwisata/ <i>Tourism</i>	231
8. Transportasi dan Komunikasi/ <i>Transportation and Communication</i>	245
9. Perbankan, Koperasi, dan Harga-harga/ <i>Banking, Cooperative, dan Prices</i>	265
10. Pengeluaran Penduduk/ <i>Population Expenditure</i>	279
11. Perdagangan/ <i>Trade</i>	289
12. Sistem Neraca Regional/ <i>System of Regional Accounts</i>	297
13. Perbandingan Antar Kabupaten/Kota/ <i>Regency/Municipal Comparison</i>	317

DAFTAR TABEL/LIST OF TABLES

Halaman
Page

1.	GEOGRAFI DAN IKLIM/GEOGRAPHY AND CLIMATE	
1.1	KEADAAN GEOGRAFI	
	GEOGRAPHY CONDITION	
1.1.1	Luas Daerah dan Jumlah Pulau Menurut Kecamatan di Kabupaten Nias Utara, 2021 <i>Total Area and Number of Islands by Subdistrict in Nias Utara Regency/Municipality, 2021</i>	7
1.1.2	Tinggi Wilayah dan Jarak ke Ibukota Kabupaten/Kota Menurut Kecamatan di Kabupaten Nias Utara, 2021 <i>Altitude and Distance to the Capital of Regency/Municipality by Subdistrict in Nias Utara Regency/Municipality, 2021</i>	9
1.2	KEADAAN IKLIM	
	CLIMATE CONDITION	
1.2.1	Pengamatan Unsur Iklim Menurut Bulan di Stasiun Nias Utara, 2021 <i>Observation of Climate Elements By Months at Nias Utara Station, 2021</i>	10
2.	PEMERINTAHAN/GOVERNMENT	
2.1	WILAYAH ADMINISTRATIF	
	ADMINISTRATIVE AREA	
2.1.1	Jumlah Desa ¹ /Kelurahan Menurut Kecamatan di Kabupaten Nias Utara, 2017–2021 <i>Number of Villages¹/Kelurahan by Subdistrict in Nias Utara Regency/Municipality, 2017–2021</i>	22
2.2	DEWAN PERWAKILAN RAKYAT DAERAH	
	REGIONAL HOUSE OF REPRESENTATIVE	
2.2.1	Jumlah Anggota Dewan Perwakilan Rakyat Daerah Menurut Partai Politik dan Jenis Kelamin di Kabupaten Nias Utara, 2021 <i>Number of Regional House of Representatives's Members by Political Parties and Sex in Nias Utara Regency/Municipality, 2021</i>	23

2.2.2	Jumlah Anggota Dewan Perwakilan Rakyat Daerah Menurut Partai Politik dan Daerah Pemilihan di Kabupaten Nias Utara, 2021 <i>Number of Regional House of Representatives's Members by Political Parties and Voting Area in Nias Utara Regency, 2021</i>	24
2.2.3	Jumlah Keputusan DPRD Menurut Jenis Keputusan di Kabupaten Nias Utara, 2021 <i>Number of Regencial Parliament Decree by Type of Decree in Nias Utara Regency, 2021</i>	25
2.2.4	Jumlah Kegiatan DPRD Menurut Jenis Sidang di Kabupaten Nias Utara, 2021 <i>Number of Parliament Activity by Type of Session Area in Nias Utara Regency, 2021</i>	26
2.3	SUMBER DAYA MANUSIA HUMAN RESOURCES	
2.3.1	Jumlah Pegawai Negeri Sipil Menurut Jabatan dan Jenis Kelamin di Kabupaten Nias Utara Desember 2020 dan Desember 2021 <i>Number of Civil Servants by Occupation and Sex in Nias Utara Regency/Municipality, December 2020 and December 2021</i>	28
2.3.2	Jumlah Pegawai Negeri Sipil Menurut Tingkat Pendidikan dan Jenis Kelamin di Kabupaten Nias Utara Desember 2020 dan Desember 2021 <i>Number of Civil Servants by Educational Level and Sex in Nias Utara Regency/Municipality, Desember 2020 and Desember 2021</i>	30
2.3.3	Jumlah Pegawai Negeri Sipil Menurut Tingkat Kepangkatan dan Jenis Kelamin di Kabupaten Nias Utara Desember 2020 dan Desember 2021 <i>Number of Civil Servants by Hierarchy and Sex in Nias Utara Regency/Municipality, Desember 2020 and Desember 2021</i>	32
2.3.4	Jumlah Pegawai Negeri Sipil Menurut Dinas/Instansi Pemerintah dan Jenis Kelamin di Kabupaten Nias Utara, 2021 <i>Number of Civil Servants by Agency Government and Sex in Nias Utara Regency, 2021</i>	34
2.3.5	Banyaknya Pegawai Negeri Sipil menurut Dinas/Instansi Pemerintah dan Golongan di Kabupaten Nias Utara, 2021	

	<i>Number of Civil Servants of Agency Government and Rank in Nias Utara Regency, 2021</i>	36
2.3.6	Banyaknya Pegawai Negeri Sipil Menurut Dinas/Instansi Pemerintah dan Pendidikan Terakhir di Kabupaten Nias Utara, 2021 <i>Number of Civil Servants of Agency Government and Last Education in Nias Utara Regency, 2021</i>	38
2.4	KEUANGAN PEMERINTAH GOVERNMENT FINANCE	
2.4.1	Realisasi Pendapatan Pemerintah Kabupaten/Kota Nias Utara Menurut Jenis Pendapatan (rupiah), 2021 <i>Actual Nias Utara Regency/Municipal Government Revenues by Kind of Revenues (thousand rupiahs), 2021</i>	40
2.4.2	Realisasi Belanja Pemerintah Kabupaten/Kota Nias Utara Menurut Jenis Belanja (rupiah), 2021 <i>Actual Nias Utara Regency/Municipal Government Expenditures by Kind of Expenditures (thousand rupiahs), 2021</i>	41
2.4.3	Realisasi Pembiayaan Pemerintah Kabupaten Nias Utara (rupiah), 2021 <i>Realization of Financing of Autonomous Government of Nias Utara Regency (rupiahs), 2021</i>	42
2.5	ORGANISASI KEMASYARAKATAN SOCIAL ORGANIZATION	
2.5.1	Jumlah Organisasi Kemasyarakatan Menurut Status Hukum di Kabupaten Nias Utara, 2021 <i>Number of Social Organization by Legal Status in Nias Utara Regency, 2021</i>	43
2.5.2	Jumlah Organisasi Kemasyarakatan Menurut Status Hukum dan Kecamatan di Kabupaten Nias Utara, 2021 <i>Number of Social Organization by Legal Status and Subdistrict in Nias Utara Regency, 2021</i>	44
2.5.3	Banyaknya Linmas Kecamatan dan Linmas Desa di Kabupaten Nias Utara, 2021 <i>Number of Subdistrict Civil Defence and Village Civil Defence by Subdistrict in Nias Utara Regency, 2021</i>	45

3.	PENDUDUK DAN KETENAGAKERJAAN/ POPULATION AND EMPLOYMENT	
3.1	POPULATION	
3.1.1	Penduduk, Laju Pertumbuhan Penduduk, Distribusi Persentase Penduduk, Kepadatan Penduduk, Rasio Jenis Kelamin Penduduk Menurut Kecamatan di Kabupaten Nias Utara 2021 <i>Population, Population Growth Rate, Percentage Distribution of Population, Population Density, and Population Sex Ratio by Subdistrict in Nias Utara Regency/Municipality, 2021</i>	58
3.1.2	Jumlah Penduduk Menurut Kelompok Umur dan Jenis Kelamin di Kabupaten Nias Utara 2021 <i>Population by Age Groups and Sex in Nias Utara Regency/ Municipality, 2021</i>	61
3.1.3	Jumlah Akta Perkawinan yang Dikeluarkan menurut Kecamatan di Kabupaten Nias Utara, 2021 <i>Number of Marriage Certificate issued by Subdistrict in Nias Utara Regency, 2021</i>	62
3.1.4	Jumlah Akta Kelahiran yang Dikeluarkan menurut Bulan di Kabupaten Nias Utara, 2021 <i>Number of Birth Certificate issued by Subdistrict in Nias Utara Regency, 2021</i>	63
3.1.5	Jumlah Akta Kematian yang Dikeluarkan menurut Kecamatan di Kabupaten Nias Utara, 2021 <i>Number of Death Outlined Certificate issued by Subdistrict in Nias Utara Regency, 2021</i>	64
3.2	EMPLOYMENT	
3.2.1	Jumlah Penduduk Berumur 15 Tahun Keatas Menurut Jenis Kegiatan Selama Seminggu yang Lalu dan Jenis Kelamin di Kabupaten Nias Utara 2021 <i>Population Aged 15 Years and Over by Type of Activity During The Previous Week and Sex in Nias Utara Regency/Municipality, 2021</i>	65

3.2.2	Penduduk Berumur 15 Tahun ke Atas Menurut Pendidikan Tertinggi yang Ditamatkan dan Jenis Kegiatan Selama Seminggu yang Lalu di Kabupaten Nias Utara 2021 <i>Population 15 Years of Age and Over by Educational Attainment and Type of Activity During the Previous Week in Nias Utara Regency/ Municipality, 2021</i>	66
3.2.3	Penduduk Berumur 15 Tahun Ke Atas yang Bekerja Selama Seminggu yang Lalu Menurut Status Pekerjaan Utama dan Jenis Kelamin di Kabupaten Nias Utara 2021 <i>Population 15 Years of Age and Over who Worked During The Previous Week by Main Employment Status and Sex in Nias Utara Regency/Municipality, 2021</i>	68
3.2.4	Jumlah Penyandang Masalah Kesejahteraan Sosial menurut Kecamatan di Kabupaten Nias Utara, 2021 <i>Number of Social Welfare Problem by Subdistrict in Nias Utara Regency, 2021</i>	69
4.	SOSIAL DAN KESEJAHTERAAN RAKYAT/SOCIAL AND WELFARE	
4.1	PENDIDIKAN	
	EDUCATION	
4.1.1	Jumlah Sekolah, Guru, dan Murid Taman Kanak-Kanak (TK) di Bawah Kementerian Pendidikan dan Kebudayaan Menurut Kecamatan di Kabupaten Nias Utara 2020/2021 dan 2021/2022 <i>Number of Schools, Teachers, and Pupils in Kindergarten Under The Ministry of Education and Culture by Subdistrict in Nias Utara Regency/Municipality, 2020/2021 and 2021/2022</i>	92
4.1.2	Jumlah Sekolah, Guru, dan Murid Raudatul Athfal (RA) di Bawah Kementerian Agama Menurut Kecamatan di Kabupaten Nias Utara 2019/2020 dan 2020/2021 <i>Number of Schools, Teachers, and Pupils in Raudatul Athfal (RA) Under The Ministry of Religious Affairs by Subdistrict in Nias Utara Regency/Municipality, 2019/2020 and 2020/2021</i>	95
4.1.3	Jumlah Sekolah, Guru, dan Murid Sekolah Dasar (SD) di Bawah Kementerian Pendidikan dan Kebudayaan Menurut Kecamatan di Kabupaten Nias Utara 2020/2021 dan 2021/2022	

	<i>Number of Schools, Teachers, and Pupils in Primary Schools Under The Ministry of Education and Culture by Subdistrict in Nias Utara Regency/Municipality, 2020/2021 and 2021/2022</i>	96
4.1.4	Jumlah Sekolah, Guru, dan Murid Madrasah Ibtidaiyah (MI) di Bawah Kementerian Agama Menurut Kecamatan di Kabupaten Nias Utara 2019/2020 dan 2020/2021 <i>Number of Schools, Teachers, and Pupils in Madrasah Ibtidaiyah (MI) Under The Ministry of Religious Affairs by Subdistrict in Nias Utara Regency/Municipality, 2019/2020 and 2020/2021</i>	99
4.1.5	Jumlah Sekolah, Guru, dan Murid Sekolah Menengah Pertama (SMP) di Bawah Kementerian Pendidikan dan Kebudayaan Menurut Kecamatan di Kabupaten Nias Utara 2020/2021 dan 2021/2022 <i>Number of Schools, Teachers, and Pupils in Lower Secondary Schools Under The Ministry of Education and Culture by Subdistrict in Nias Utara Regency/Municipality, 2020/2021 and 2021/2022</i>	102
4.1.6	Jumlah Sekolah, Guru, dan Murid Madrasah Tsanawiyah (MTs) di Bawah Kementerian Agama Menurut Kecamatan di Kabupaten Nias Utara 2019/2020 dan 2020/2021 <i>Number of Schools, Teachers, and Pupils in Madrasah Tsanawiyah (MTs) Under The Ministry of Religious Affairs by Subdistrict in Nias Utara Regency/Municipality, 2019/2020 and 2020/2021</i>	105
4.1.7	Jumlah Sekolah, Guru, dan Murid Sekolah Menengah Atas (SMA) di Bawah Kementerian Pendidikan dan Kebudayaan Menurut Kecamatan di Kabupaten Nias Utara 2020/2021 dan 2021/2022 <i>Number of Schools, Teachers, and Pupils in Upper Secondary Schools Under The Ministry of Education and Culture by Subdistrict in Nias Utara Regency/Municipality, 2020/2021 and 2021/2022</i>	108
4.1.8	Jumlah Sekolah, Guru, dan Murid Sekolah Menengah Kejuruan (SMK) di Bawah Kementerian Pendidikan dan Kebudayaan Menurut Kecamatan di Kabupaten Nias Utara 2020/2021 dan 2021/2022 <i>Number of Schools, Teachers, and Pupils in Vocational High Schools Under The Ministry of Education and Culture by Subdistrict in Nias Utara Regency/Municipality, 2020/2021 and 2021/2022</i>	111

4.1.9	<p>Jumlah Sekolah, Guru, dan Murid Madrasah Aliyah (MA) di Bawah Kementerian Agama Menurut Kecamatan di Kabupaten Nias Utara 2019/2020 dan 2020/2021 <i>Number of Schools, Teachers, and Pupils in Madrasah Aliyah (MA) Under the Ministry of Religious Affairs by Subdistrict in Nias Utara Regency/Municipality, 2019/2020 and 2020/2021</i></p>	114
4.1.10	<p>Jumlah Desa¹/Kelurahan yang Memiliki Fasilitas Sekolah Menurut Kecamatan dan Tingkat Pendidikan di Kabupaten Nias Utara 2019–2021 <i>Number of Villages¹/Kelurahan Having Educational Facilities by Subdistrict and Educational Level in Nias Utara Regency/ Municipality, 2019–2021</i></p>	117
4.1.11	<p>Angka Partisipasi Murni (APM) dan Angka Partisipasi Kasar (APK) Menurut Jenjang Pendidikan di Kabupaten Nias Utara 2020 dan 2021 <i>Net Enrollment Rate and Gross Enrollment Ratio by Educational Level in Nias Utara Regency/Municipality, 2020 and 2021</i></p>	122
4.1.12	<p>Persentase Penduduk Berumur 15 Tahun ke Atas yang Melek Huruf Menurut Kelompok Umur di Kabupaten Nias Utara 2020 dan 2021 <i>Percentage of Literate People Aged 15 Years and Over by Age Group in Nias Utara Regency/Municipality, 2020 and 2021</i></p>	123
4.2 KESEHATAN		
HEALTH		
4.2.1	<p>Jumlah Desa¹/Kelurahan Yang Memiliki Sarana Kesehatan Menurut Kecamatan di Kabupaten Nias Utara 2019–2021 <i>Number of Villages¹/Kelurahan Having Health Facilities by Subdistrict in Nias Utara Regency/Municipality, 2019–2021</i></p>	124
4.2.2	<p>Jumlah Tenaga Kesehatan Menurut Kecamatan di Kabupaten Nias Utara 2020 <i>Number of Health Human Resources by Subdistrict in Nias Utara Regency/Municipality, 2020</i></p>	130
4.2.3	<p>Jumlah Rumah Sakit Umum, Rumah Sakit Khusus, Puskesmas, Klinik/Balai Kesehatan, Posyandu, dan Polindes Menurut Kecamatan di Kabupaten Nias Utara, 2020 dan 2021</p>	

	<i>Number of General Hospital, Specialized Hospital, Public Health Center, Medical Clinic, Integrated Health Post, and Village Maternity Cottage by Subdistrict in Nias Utara Regency, 2020 and 2021.....</i>	132
4.2.4	Banyaknya Tenaga Kesehatan menurut Unit Kerja di Kabupaten Nias Utara, 2021 <i>Number of Medical Physicians by Job Unit in Nias Utara Regency, 2021</i>	136
4.2.5	Banyaknya Dokter Spesialis, Dokter Umum, dan Dokter Gigi di Sarana Pelayanan Kesehatan di Kabupaten Nias Utara, 2021 <i>Number of Specialist, General Physical and Dentist in Health Facilities Service in Nias Utara Regency, 2021</i>	138
4.2.6	Jumlah Kasus Penyakit Terbanyak Menurut Kecamatan dan Jenis Penyakit di Kabupaten Nias Utara, 2021 <i>Number of Disease Cases by Subdistric and Type of Disease in Nias Utara Regency, 2021</i>	139
4.2.7	Jumlah Ibu Hamil, Melakukan Kunjungan K1, Melakukan Kunjungan K4, KEK, dan Mendapat Tablet Zat Besi (Fe) di Kabupaten Nias Utara, 2021 <i>Number of Pregnants Mother, K1 Visiting, K4 Visiting, Less Chronic Energy, and Iron in Nias Utara Regency, 2021</i>	141
4.2.8	Banyaknya Kelahiran menurut Penolong Kelahiran di Kabupaten Nias Utara, 2021 <i>Number of Birth by Birth Helper in Nias Utara Regency, 2021.....</i>	142
4.2.9	Banyaknya Balita yang Pernah Mendapat Imunisasi menurut Jenis Imunisasi di Kabupaten Nias Utara, 2021 <i>Number of Babies Who Ever Got Immunization by Type of Immunization in Nias Utara Regency, 2021.....</i>	143
4.2.10	Jumlah Bayi Lahir, Bayi Berat Badan Lahir Rendah (BBLR), BBLR Dirujuk dan Bergizi Buruk menurut Kecamatan di Kabupaten Nias Utara, 2021 <i>Number of Births, Babies with Low Birth Weight (LBW), Treated LBW, and Malnutrition Cases in Nias Utara Regency, 2021</i>	145
4.2.11	Jumlah Tenaga Kesehatan di Kabupaten Nias Utara, 2019-2021 <i>Number of Medical Personnel in Nias Utara Regency, 2019-2021</i>	146

4.2.12	Banyaknya Klinik Keluarga Berencana (KKB) menurut Kecamatan di Kabupaten Nias Utara, 2021 <i>Number of Family Planning Clinic in Nias Utara Regency, 2021</i>	147
4.2.13	Banyaknya Pasangan Usia Subur dan Peserta KB Aktif menurut Kecamatan di Kabupaten Nias Utara, 2021 <i>Number of Fertile Age Couple and Active Family Planning by Subdistrict in Nias Utara Regency, 2021</i>	148
4.2.14	Jumlah Pasangan Usia Subur, Akseptor Aktif, Akseptor Baru, dan KB Mandiri di Kabupaten Nias Utara, 2021 <i>Number of Fertile Age Couple, Active Acceptor, New Acceptor, and Self Family Planning in Nias Utara Regency, 2021</i>	149
4.2.15	Pencapaian PUS, Akseptor Baru, Akseptor Aktif, dan KB Mandiri menurut Kecamatan di Kabupaten Nias Utara, 2021 <i>Realization of Fertile Couple, New Acceptor, Active Acceptor, and Self Family Planning by Subdistrict in Nias Utara Regency, 2021</i>	150
4.2.16	Jumlah Petugas Sarana Pelayanan KB menurut Kecamatan di Kabupaten Nias Utara, 2021 <i>Number of Family Planning Service Facilities Officer by Subdistrict in Nias Utara Regency, 2021</i>	151
4.3	AGAMA DAN SOSIAL LAINNYA RELIGION AND OTHER SOCIAL AFFAIRS	
4.3.1	Jumlah Penduduk Menurut Kecamatan dan Agama yang Dianut di Kabupaten Nias Utara 2021 <i>Population by Subdistrict and Religion in Nias Utara Regency/ Municipality, 2021</i>	152
4.3.2	Jumlah Tempat Peribadatan Menurut Kecamatan di Kabupaten Nias Utara 2021 <i>Number of Places of Worship by Subdistrict in Nias Utara Regency/ Municipality, 2021</i>	153
4.3.3	Jumlah Desa ¹ /Kelurahan yang Mengalami Bencana Alam ² Menurut Kecamatan di Kabupaten Nias Utara 2019–2021 <i>Number of Villages¹/Kelurahan that Had Natural Disaster² by Subdistrict in Nias Utara Regency/Municipality, 2019–2021</i>	154

4.4 KEMISKINAN

POVERTY

4.4.1	Garis Kemiskinan, Jumlah, dan Persentase Penduduk Miskin di Kabupaten Nias Utara 2014–2021 <i>Poverty Line, Number, and Percentage of Poor People in Nias Utara Regency/Municipality, 2014–2021</i>	157
4.4.2	Indeks Kedalaman Kemiskinan dan Indeks Keparahan Kemiskinan di Kabupaten Nias Utara 2014–2021 <i>Poverty Gap Index and Poverty Severity Index in Nias Utara Regency/Municipality, 2014–2021</i>	158

**5. PERTANIAN, KEHUTANAN, PETERNAKAN, DAN PERIKANAN/
AGRICULTURE, FORESTRY, LIVESTOCK, AND FISHERY**

5.1 HORTIKULTURA

HORTICULTURE

5.1.1	Luas Panen Tanaman Sayuran Menurut Kecamatan dan Jenis Tanaman di Kabupaten/Kota Nias Utara (ha), 2020 dan 2021 ^x <i>Harvested Area of Vegetables by Subdistrict and Kind of Plant in Nias Utara Regency/Municipality (ha), 2020 and 2021^x</i>	169
5.1.2	Produksi Tanaman Sayuran Menurut Kecamatan dan Jenis Tanaman di Kabupaten/Kota Nias Utara (kuintal), 2020 dan 2021 ^x <i>Production of Vegetables by Subdistrict and Kind of Plant in Nias Utara Regency/Municipality (quintal), 2020 and 2021^x</i>	173
5.1.3	Luas Panen Tanaman Sayuran dan Buah-buahan Semusim Menurut Jenis Tanaman di Kabupaten/ Kota Nias Utara (ha), 2018–2021 <i>Harvested Area of Seasonal Vegetables and Fruits by Kind of Plant in Nias Utara Regency/Municipality (ha), 2018–2021</i>	177
5.1.4	Produksi Tanaman Sayuran dan Buah-buahan Semusim Menurut Jenis Tanaman di Kabupaten/Kota Nias Utara (kuintal), 2018–2021 <i>Production of Seasonal Vegetables and Fruits by Kind of Plant in Nias Utara Regency/Municipality (quintal), 2018–2021</i>	178
5.1.5	Luas Panen Tanaman Biofarmaka Menurut Kecamatan dan Jenis Tanaman di Kabupaten/Kota Nias Utara (m ²), 2020 dan 2021 ^x	

	<i>Harvested Area of Medicinal Plants by Subdistrict and Kind of Plant in Nias Utara Regency/Municipality (m²), 2020 and 2021^x.....</i>	179
5.1.6	Produksi Tanaman Biofarmaka Menurut Kecamatan dan Jenis Tanaman di Kabupaten/Kota Nias Utara (kg), 2020 dan 2021 ^x <i>Production of Medicinal Plants by Subdistrict and Kind of Plant in Nias Utara Regency/Municipality (kg), 2020 and 2021^x.....</i>	181
5.1.7	Luas Panen Tanaman Biofarmaka Menurut Jenis Tanaman di Kabupaten/Kota Nias Utara (m ²), 2018–2021 <i>Harvested Area of Medicinal Plants by Kind of Plant in Nias Utara Regency/Municipality (m²), 2018–2021.....</i>	183
5.1.8	Produksi Tanaman Biofarmaka Menurut Jenis Tanaman di Kabupaten/Kota Nias Utara (kg), 2018–2021 <i>Production of Medicinal Plants by Kind of Plant in Nias Utara Regency/Municipality (kg), 2018–2021.....</i>	184
5.1.9	Luas Panen Tanaman Hias Menurut Kecamatan dan Jenis Tanaman di Kabupaten/Kota Nias Utara (m ²), 2020 dan 2021 ^x <i>Harvested Area of Ornamental Plants by Subdistrict and Kind of Plant in Nias Utara Regency/Municipality (m²), 2020 and 2021^x.....</i>	185
5.1.10	Produksi Tanaman Hias Menurut Kecamatan dan Jenis Tanaman di Kabupaten/Kota Nias Utara (tangkai), 2020 dan 2021 ^x <i>Production of Ornamental Plants by Subdistrict and Kind of Plant in Nias Utara Regency/Municipality (stalks), 2020 and 2021^x.....</i>	187
5.1.11	Luas Panen Tanaman Hias Menurut Jenis Tanaman di Kabupaten/Kota Nias Utara (m ²), 2018–2021 <i>Harvested Area of Ornamental Plants by Kind of Plant in Nias Utara Regency/Municipality (m²), 2018–2021.....</i>	189
5.1.12	Produksi Tanaman Hias Menurut Jenis Tanaman di Kabupaten/Kota Nias Utara (tangkai), 2018–2021 <i>Production of Ornamental Plants by Kind of Plant n Nias Utara Regency/Municipality (stalks), 2018–2021.....</i>	190
5.1.13	Produksi Buah-buahan Menurut Kecamatan dan Jenis Tanaman di Kabupaten/Kota Nias Utara (kuintal), 2020 dan 2021 ^x <i>Production of Fruits by Subdistrict and Kind of Plant in Nias Utara Regency/Municipality (kuintal), 2020 and 2021^x.....</i>	191

5.1.14	Produksi Buah-Buahan dan Sayuran Tahunan Menurut Jenis Tanaman di Kabupaten/Kota Nias Utara (kuintal), 2018–2021 <i>Production of Annual Fruits and Vegetables by Kind of Plant in Nias Utara Regency/Municipality (quintal), 2018–2021</i>	195
5.2	PERKEBUNAN ESTATE CROPS	
5.2.1	Luas Areal Tanaman Perkebunan Menurut Kecamatan dan Jenis Tanaman di Kabupaten/Kota Nias Utara (ha), 2020 dan 2021 ^x <i>Planted Area of Estate Crops by Subdistrict and Type of Crops in Nias Utara Regency/Municipality (ha), 2020 and 2021^x</i>	196
5.2.2	Produksi Perkebunan Menurut Kecamatan dan Jenis Tanaman di Kabupaten/Kota Nias Utara (ton), 2020 dan 2021 ^x <i>Production of Estate by Subdistrict and Type of Crops in Nias Utara Regency/Municipality (ton), 2020 and 2021^x</i>	203
5.3	PERIKANAN FISHERY	
5.3.1	Jumlah Produksi Ikan menurut Kecamatan di Kabupaten Nias Utara, 2021 <i>Production Number of Fish by Subdistrict in Nias Utara Regency, 2021</i>	210
5.3.2	Jumlah Produksi Ikan Air Tawar menurut Kecamatan di Kabupaten Nias Utara, 2021 <i>Number of Freshwater Fish Production by Subdistrict in Nias Utara Regency, 2021</i>	211
5.3.3	Luas Areal Pemeliharaan Ikan Air Tawar menurut Kecamatan di Kabupaten Nias Utara, 2021 <i>Harvest Area of Freshwater Fish Production by Subdistrict in Nias Utara Regency, 2021</i>	212
5.3.4	Perkembangan Jumlah Nelayan menurut Kecamatan di Kabupaten Nias Utara, 2021 <i>Growth of Fisherman by Subdistrict in Nias Utara Regency, 2021</i>	213
5.3.5	Jumlah Alat Penangkapan Ikan di Laut menurut Kecamatan di Kabupaten Nias Utara, 2021 <i>Number of Fishing in Marine Tool by Subdistrict in Nias Utara Regency, 2021</i>	214

5.3.6	Jumlah Perahu/Kapal menurut Kecamatan dan Jenis Kapal di Kabupaten Nias Utara, 2021 <i>Number of Boat by Subdistrict and Kind Boat in Nias Utara Regency, 2021</i>	216
5.3.7	Jumlah Produksi Ikan Olahan di Kabupaten Nias Utara, 2021 <i>Number of Processed Fish Production in Nias Utara Regency, 2021</i>	217
5.4	PERTANIAN	
	AGRICULTURE	
5.4.1	Luas Panen Padi Menurut Kecamatan di Kabupaten Nias Utara (ha), 2020 dan 2021 ^x <i>Harvested Area of Rice Fields by Subdistrict in Nias Utara Regency (ha), 2020 and 2021^x</i>	218
5.4.2	Produksi dan Produktivitas Padi Menurut Kecamatan di Kabupaten Nias Utara, 2020 dan 2021 ^x <i>Production and Productivity of Rice Fields by Subdistrict in Nias Utara Regency, 2020 and 2021^x</i>	219
5.4.3	Produksi Beras Menurut Kecamatan di Kabupaten Nias Utara, 2020 dan 2021 ^x <i>Production of Rice by Subdistrict in Nias Utara Regency, 2020 and 2021^x</i>	220
6.	INDUSTRI, PERTAMBANGAN, DAN ENERGI/ INDUSTRY, MINING, AND ENERGY	
6.1	Daya Terpasang, Produksi, dan Distribusi Listrik PT. PLN (Persero) pada Cabang/Ranting PLN Menurut Kecamatan di Kabupaten Nias Utara 2021 <i>Installed Electricity Power, Production, and Distribution of PT. PLN (Persero) at PLN Branch by Subdistrict in Nias Utara Regency/ Municipality, 2021</i>	227
6.2	Jumlah Pelanggan Listrik Menurut Kecamatan di Kabupaten Nias Utara 2017–2021 <i>Number of Electricity Customers by Subdistrict in Nias Utara Regency/Municipality, 2017–2021</i>	228
6.3	Jumlah Pelanggan dan Air yang Disalurkan Menurut Kecamatan di Kabupaten Nias Utara 2021	

	Halaman Page
	<i>Number of Customers and Distributed Water by Subdistrict in Nias Utara Regency/Municipality, 2021</i> 229
6.4	Perkembangan Jumlah Unit Usaha Koperasi, Kredit, dan Lainnya di Kabupaten Nias Utara, 2021 <i>Development of The Number of Cooperative, Credits, and others Business Units in Nias Utara Regency, 2021</i> 230
7.	PARIWISATA/TOURISM
7.1	Jumlah Rumah Makan/Restoran Menurut Kecamatan di Kabupaten Nias Utara 2018–2021 <i>Number of Restaurants by Subdistrict in Nias Utara Regency/ Municipality, 2018–2021</i> 238
7.2	Jumlah Akomodasi, Kamar, dan Tempat Tidur yang Tersedia di Kabupaten Nias Utara, 2018-2021 <i>Number of Available Accommodation, Room, and Bed in Nias Utara Regency, 2018-2021</i> 239
7.3	Perkembangan Jumlah Wisatawan yang Berkunjung di Kabupaten Nias Utara, 2018-2021 <i>Growth of Foreign Tourists Visited in Nias Utara Regency, 2018-2021..</i> 240
7.4	Banyaknya Wisatawan Asing yang Berkunjung Menurut Kebangsaan di Kabupaten Nias Utara, 2018-2021 <i>Number of Foreign Tourists Visited by Type of Citizenship in Nias Utara Regency, 2018-2021</i> 241
7.5	Jumlah Objek Wisata menurut Jenis dan Kecamatan di Kabupaten Nias Utara, 2021 <i>Number of Tourism Places by Kind of Tourism and Subdistrict in Nias Utara Regency, 2021</i> 242
7.6	Data Muskala menurut Kecamatan di Kabupaten Nias Utara, 2021 <i>Muskala of Figures by Subdistrict in Nias Utara Regency, 2021</i> 243
7.7	Banyaknya Organisasi Kesenian dan Seniman menurut Kecamatan di Kabupaten Nias Utara, 2021 <i>Number of Art Organization and Artist by Subdistrict in Nias Utara Regency, 2021</i> 244

8.	TRANSPORTASI DAN KOMUNIKASI/ TRANSPORTATION AND COMMUNICATION	
8.1	TRANSPORTASI TRANSPORTATION	
8.1.1	Panjang Jalan ¹ Menurut Tingkat Kewenangan Pemerintahan di Kabupaten/Kota Nias Utara (km), 2019–2021 <i>Length of Roads¹ by Level of Government Authority in Nias Utara Regency/Municipality (km), 2019–2021</i>	254
8.1.2	Panjang Jalan Menurut Jenis Permukaan Jalan di Kabupaten/Kota Nias Utara (km), 2019–2021 <i>Length of Roads by Type of Road Surface in Nias Utara Regency/ Municipality (km), 2019–2021</i>	255
8.1.3	Panjang Jalan Menurut Kondisi Jalan di Kabupaten/ Kota Nias Utara (km), 2019–2021 <i>Length of Roads by Condition of Roads in Nias Utara Regency/ Municipality (km), 2019–2021</i>	256
8.1.4	Banyaknya Armada Angkutan Darat Menurut Jenis Kendaraan dan Kecamatan di Kabupaten Nias Utara, 2021 <i>Number of Land Transportation by Type and Subdistrict in Nias Utara Regency, 2021</i>	257
8.1.5	Perkembangan Jumlah Kendaraan Bermotor Wajib Uji Menurut Jenis Kendaraan di Kabupaten Nias Utara, 2021 <i>Growth of Vehicles Which Test Required by Type of Vehicle in Nias Utara Regency, 2021</i>	258
8.1.6	Jumlah Kecelakaan Lalu Lintas Menurut Lokasi Kecelakaan di Kabupaten Nias Utara, 2021 <i>Number of Traffic Accident by Location in Nias Utara Regency, 2021...</i>	259
8.1.7	Banyaknya Kasus Pidana yang Dilaporkan dan Diselesaikan Menurut Wilayah di Polres Nias di Kabupaten Nias Utara, 2021 <i>Number of Reported and Solved Criminal Cases by Area in Police Command of Nias in Nias Utara Regency, 2021</i>	260
8.1.8	Banyaknya Peristiwa yang Dilaporkan dan Diselesaikan Menurut Jenis Kejahatan di Kabupaten Nias Utara, 2021 <i>Number of Incident Reported and Solved Criminal Cases by Type of Crime in Nias Utara Regency, 2021</i>	261

8.2 KOMUNIKASI

COMMUNICATION

8.2.1	Jumlah Kantor Pos Pembantu Menurut Kecamatan di Kabupaten/Kota Nias Utara, 2018–2021 <i>Number of Post Offices Subsidiaries by Subdistrict in Nias Utara Regency/Municipality, 2018–2021</i>	262
8.2.2	Banyaknya Surat-surat Dikirim dan Diterima melalui Kantor Pos Tuhemberua dan Kantor Pos Lahewa di Kabupaten Nias Utara, 2021 <i>Number of Mails Sent and Received Via Post Office of Office of Tuhemberua and Post Office Lahewa in Nias Utara Regency, 2021</i>	263
8.2.3	Jumlah Wesel Pos dan Nilainya Dikirim dan Diterima melalui Kantor Pos Tuhemberua dan Kantor Pos Lahewa menurut Kecamatan di Kabupaten Nias Utara, 2021 <i>Number and Value of Postal Money Orders Sent and Received Via Post Office of Tuhemberua and Post Office Lahewa by Subdistrict in Nias Utara Regency, 2021</i>	264
9.	PERBANKAN, KOPERASI, DAN HARGA-HARGA/BANKING, COOPERATIVE, AND PRICES	
9.1	Jumlah Koperasi Aktif Menurut Kecamatan di Kabupaten Nias Utara 2018–2021 <i>Number of Active Cooperative by Subdistrict in Nias Utara Regency/Municipality, 2018–2021</i>	270
9.2	Indeks Harga Konsumen per Bulan Menurut Kelompok Pengeluaran (2018=100) di Kabupaten Nias Utara 2021 <i>Consumer Price Index per Month by Expenditure Group (2018=100) in Nias Utara Regency/Municipality, 2021</i>	271
9.3	Laju Inflasi Bulanan Menurut Kelompok Pengeluaran (2018=100) di Kabupaten Nias Utara 2021 <i>Monthly Inflation Rate by Expenditure Group (2018=100) in Nias Utara Regency/Municipality, 2021</i>	275

10.	PENGELUARAN PENDUDUK/POPULATION EXPENDITURE	
10.1	Rata-rata Pengeluaran per Kapita Sebulan Menurut Kelompok Komoditas (rupiah) di Kabupaten Nias Utara 2020 dan 2021 <i>Monthly Average Expenditure per Capita by Commodity Group (rupiahs) in Nias Utara Regency/Municipality, 2020 and 2021</i>	285
10.2	Persentase Pengeluaran per Kapita Sebulan Menurut Kelompok Komoditas di Kabupaten Nias Utara 2020 dan 2021 <i>Percentage of Monthly Expenditure per Capita by Commodity Group in Nias Utara Regency/Municipality, 2020 and 2021</i>	286
10.3	Persentase Penduduk Menurut Golongan Pengeluaran Per Kapita Sebulan di Kabupaten Nias Utara 2021 <i>Percentage of Population by Class of Monthly Expenditure per Capita in Nias Utara Regency/Municipality, 2021</i>	287
11.	PERDAGANGAN/TRADE	
11.1	Jumlah Sarana Perdagangan Menurut Jenisnya di Kabupaten Nias Utara 2018–2021 <i>Number of Trading Facilities by Type of Facility in Nias Utara Regency/Municipality, 2018–2021</i>	294
11.2	Perkembangan Jumlah SIUP Menurut Besar Modal dan Bentuk Badan Hukum di Kabupaten Nias Utara, 2021 <i>Number Development SIUP To Join in Big of Capital and Form Law Body in Nias Utara Regency, 2021</i>	295
11.3	Perkembangan Jumlah SIUP Menurut Kecamatan dan Bentuk Badan Hukum di Kabupaten Nias Utara, 2021 <i>Number Development SIUP by Subdistrict and Legal Entities in Nias Utara Regency, 2021</i>	296
12.	SISTEM NERACA REGIONAL/SYSTEM OF REGIONAL ACCOUNTS	
12.1.	Produk Domestik Regional Bruto Atas Dasar Harga Berlaku Menurut Lapangan Usaha di Kabupaten/ Kota Nias Utara (miliar rupiah), 2017–2021 <i>Gross Regional Domestic Product at Current Market Prices by Industry in Nias Utara Regency/Municipality (billion rupiahs), 2017–2021</i>	307

12.2	<p>Produk Domestik Regional Bruto Atas Dasar Harga Konstan 2010 Menurut Lapangan Usaha di Kabupaten/ Kota Nias Utara (miliar rupiah), 2017–2021 <i>Gross Regional Domestic Product at 2010 Constant Market Prices by Industry in Nias Utara Regency/Municipality (billion rupiahs), 2017–2021</i></p>	309
12.3	<p>Distribusi Persentase Produk Domestik Regional Bruto Atas Dasar Harga Berlaku Menurut Lapangan Usaha di Kabupaten Nias Utara 2017–2021 <i>Percentage Distribution of Gross Regional Domestic Product at Current Market Prices by Industry in Nias Utara Regency/ Municipality, 2017–2021</i></p>	311
12.4	<p>Laju Pertumbuhan Produk Domestik Regional Bruto Atas Dasar Harga Konstan 2010 Menurut Lapangan Usaha di Kabupaten/Kota Nias Utara (persen), 2017–2021 <i>Growth Rate of Gross Regional Domestic Product at 2010 Constant Market Prices by Industry in Nias Utara Regency/Municipality (percent), 2017–2021</i>.....</p>	313
12.5	<p>Produk Domestik Regional Bruto Atas Dasar Harga Berlaku Menurut Jenis Pengeluaran di Kabupaten/ Kota Nias Utara (miliar rupiah), 2017–2021 <i>Gross Regional Domestic Product at Current Market Prices by Type of Expenditure in Nias Utara Regency/Municipality (billion rupiahs), 2017–2021</i></p>	315
12.6	<p>Produk Domestik Regional Bruto Atas Dasar Harga Konstan 2010 Menurut Jenis Pengeluaran di Kabupaten/ Kota Nias Utara (miliar rupiah), 2017–2021 <i>Gross Regional Domestic Product at 2010 Constant Market Prices by Type of Expenditure in Nias Utara Regency/Municipality (billion rupiahs), 2017–2021</i></p>	316
13.	PERBANDINGAN ANTAR KABUPATEN/ KOTA/ REGENCY/MUNICIPAL COMPARISON	
13.1	<p>Jumlah Penduduk Menurut Kabupaten/Kota di Provinsi Nias Utara (ribu), 2017–2021</p>	

	Halaman Page
	<i>Population by Regency/Municipality in Nias Utara Province (thousand), 2017–2021</i> 322
13.2	Laju Pertumbuhan Produk Domestik Regional Bruto Atas Dasar Harga Konstan 2010 Menurut Kabupaten/ Kota di Provinsi Nias Utara (persen), 2017–2021 <i>Rate of Growth of Gross Regional Domestic Products at Constant 2010 Prices by Regency/Municipality in Nias Utara Province (percent), 2017–2021</i> 323
13.3	Jumlah Penduduk Miskin Menurut Kabupaten/ Kota di Provinsi Nias Utara (ribu), 2017–2021 <i>Number of Poor Population by Regency/Municipality in Nias Utara Province (thousand), 2017–2021</i> 324
13.4	Indeks Pembangunan Manusia Menurut Kabupaten/ Kota di Provinsi Nias Utara, 2017–2021 <i>Human Development Index by Regency/Municipality in Nias Utara Province, 2017–2021</i> 325

DAFTAR GAMBAR/LIST OF FIGURES

	Halaman Page
1.1 Luas Daerah menurut Kecamatan (%), 2021/ <i>Area of Subdistrict (%)</i> , 2021	5
1.2 Jarak ke Ibukota Kabupaten, 2021/ <i>Distance to Regency Capital</i> , 2021	6
2.1 Persentase Pegawai Negeri Sipil Daerah menurut Jenis Kelamin di Kabupaten Nias Utara, 2021/ <i>Percentage of Regional Autonomy Civil Servants by Gender Nias Utara Regency, 2021</i>	20
2.2 Jumlah Pegawai Negeri Sipil Menurut Tingkat Pendidikan di Kabupaten Nias Utara, 2021/ <i>Number of Civil Servants By Educational Level in Nias Utara Regency, 2021</i>	21
3.1 Jumlah Penduduk Menurut Jenis Kelamin di Kabupaten Nias Utara, 2021/ <i>Population by Sex in Nias Utara Regency, 2021, 2021</i>	56
3.2 Jumlah Penduduk Menurut Kecamatan di Kabupaten Nias Utara, 2021/ <i>Population by Subdistrict in Nias Utara Regency, 2021</i>	57
4.1 Jumlah Sekolah di Kabupaten Nias Utara, 2021/ <i>Number of School in Nias Utara Regency</i>	90
4.2 Persentase Penduduk Miskin di Kabupaten Nias Utara 2021/ <i>Percentage of Poor People in Nias Utara Regency 2021</i>	91
5.1 Produksi Padi Menurut Kecamatan di Kabupaten Nias Utara (ton) 2021/ <i>Production of Rice Fields by Subdistrict in Nias Utara Regency (ton)</i> , 2021	168
6.1 Jumlah Pelanggan Listrik Menurut Kecamatan di Kabupaten Nias Utara, 2021/ <i>Number of Electricity Customers by Subdistrict in Nias Utara Regency, 2021</i>	226
7.1 Data Muskala menurut Kecamatan di Kabupaten Nias Utara, 2021 / <i>Muskala of Figures by Subdistrict in Nias Utara Regency, 2021 Area of Subdistrict (%)</i> , 2021	237
8.1 Banyaknya Armada Angkutan Darat Menurut Jenis Kendaraan dan Kecamatan di Kabupaten Nias Utara, 2021/ <i>Number of Land Transportation by Type and Subdistrict in Nias Utara Regency, 2021</i>	253
9.1 Jumlah Koperasi Aktif Menurut Kecamatan di Kabupaten Nias Utara, 2021/ <i>Number of Cooperative by Subdistrict in Nias Utara Regency, 2021</i>	269

10.1	Persentase Penduduk Menurut Golongan Pengeluaran Per Kapita Sebulan di Kabupaten Nias Utara, 2021/ <i>Percentage of Population by Class of Monthly Expenditure per Capita in Nias Utara Regency, 2021</i>	285
10.2	Persentase Rate-rata Pengeluaran Makanan dan Non Makanan per Kapita Sebulan (rupiah) di Kabupaten Nias Utara, 2021 / <i>Percentage Monthly Average Expenditure Food and Non-Food per Capita (rupiahs) in Nias Utara Regency, 2021</i>	284
11.1	Perkembangan Jumlah SIUP Menurut Besar Modal dan Bentuk Badan Hukum di Kabupaten Nias Utara, 2021 / <i>Number Development SIUP To Join in Big of Capital and Form Law Body in Nias Utara Regency, 2021</i>	293
12.1	Distribusi Persentase Produk Domestik Regional Bruto Atas Dasar Harga Berlaku Menurut Lapangan Usaha di Kabupaten Nias Utara, 2021/ <i>Percentage Distribution of Gross Regional Domestic Product at Current Market Prices by Industry in Nias Utara Regency, 2021</i>	306
13.1	Jumlah Penduduk Menurut Kabupaten/Kota di Provinsi Sumatera Utara, 2021/ <i>Population by Regency/Municipality in Sumatera Utara Province, 2021</i>	320
13.2	Jumlah Penduduk Miskin Menurut Kabupaten/Kota di Provinsi Sumatera Utara (ribu), 2021 / <i>Gross Regional Domestic Product at 2010/ Number of Poor Population by Regency/Municipality in Sumatera Utara Province (thousand), 2021</i>	321

PENJELASAN UMUM/EXPLANATORY NOTES

Tanda-tanda, satuan-satuan, dan lain-lainnya yang digunakan dalam publikasi ini adalah sebagai berikut:

Symbols, measurement units, and acronyms which are used in this publication, are as follows:

1. TANDA-TANDA/SYMBOLS

Data tidak tersedia/ <i>Data not available</i>	: ...
Tidak ada atau nol / <i>Null or zero</i>	: -
Data dapat diabaikan/ <i>Data negligible</i>	: 0
Tanda decimal/ <i>Decimal point</i>	: ,
Data tidak dapat ditampilkan/ <i>Not applicable</i>	: NA
Angka estimasi/ <i>Estimated figures</i>	: e
Angka diperbaiki/ <i>Revised figures</i>	: r
Angka sementara/ <i>Preliminary figures</i>	: x
Angka sangat sementara/ <i>Very preliminary figures</i>	: xx
Angka sangat sangat sementara/ <i>Very very preliminary figures</i>	: xxx

2. SATUAN/UNITS

barel/ <i>barrel</i>	: 158,99 liter/ <i>litres</i> = 1/6,2898 m ³
hektar (ha)/ <i>hectare (ha)</i>	: 10 000 m ²
kilometer (km)/ <i>kilometres (km)</i>	: 1 000 meter/ <i>meters (m)</i>
knot/ <i>knot</i>	: 1,8523 km/jam (<i>km/hour</i>)
kuintal/ <i>quintal</i>	: 100 kg
KWh	: 1 000 Watt hour
MWh	: 1 000 KWh
liter (untuk beras)/ <i>litre (for rice)</i>	: 0,80 kg
MMSCF	: 1/35,3 m ³
metrik ton (m.ton)/ <i>metric ton (m. ton)</i>	: 0,98421 long ton = 1 000 kg
ons/ <i>ounce</i>	: 28,31 gram/ <i>grams</i>
ton	: 1 000 kg

Satuan lain: buah, dus, butir, helai/lembar, kaleng, batang, pulsa, ton kilometer (ton-km), jam, menit, persen (%).

Other units: unit, pack, pieces, sheet, tin, pulse, ton-kilometres(ton-km), hour, minute, percent (%).

Perbedaan angka di belakang koma disebabkan oleh pembulatan angka.

The difference in decimal numbers is caused by rounding.

DAFTAR SINGKATAN/ LIST OF ABBREVIATIONS

SI	: Stasiun Iklim
SIMPK	: Stasiun Meteorologi Pertanian Khusus
t.t	: Tempat tidur
BCG	: Bacillus Calmette Guerin
DPT	: Difteri, Pertusis, Tetanus
TT	: Tetanus Toxoid
IOT	: Industri Obat Tradisional/ <i>Traditional Medicine Industry</i>
IKOT	: Industri Kecil Obat Tradisional/ <i>Traditional Medicine Small</i>
Alkes	: Alat kesehatan/ <i>Health Kits</i>
PKRT	: Perbekalan Kesehatan Rumah tangga/ <i>Household Health Logistics</i>
Kompl	: Komplemen/ <i>Complement</i>
IRTP	: Industri Pangan Produksi Rumah Tangga/ <i>Foods Home Industry</i>
PBF	: Pedagang Besar Farmasi/ <i>Pharmacy Whole-seller</i>
GFK	: Gudang Farmasi Kab/Kota/Regency/ <i>Municipality Pharmacy Warehouse</i>
RB	: Rumah Bersalin/ <i>Delivery House</i>
Pustu	: Puskesmas pembantu/ <i>Auxiliary Public Health Center</i>
BP	: Balai Pengobatan/ <i>Polyclinic</i>
TPS	: Tempat Pembuangan Sementara / <i>landfill</i>
Jamkesmas	: Jaminan kesehatan masyarakat miskin/ <i>Poor public health insurance</i>
PJKMU	: Program Jaminan Kesehatan Masyarakat Umum
SIUP	: Surat Ijin Usaha Perdagangan/ <i>Trading Permission Letter</i>
TDP	: Tanda Daftar Perusahaan/ <i>Company Registration Identity</i>
API	: Angka Pengenal Importir/ <i>Importer's Identity Number</i>

Statistik Kunci, 2019–2021 Key Statistics, 2019–2021

Rincian/Description	Satuan/Unit	2019	2020	2021
(1)	(2)	(3)	(4)	(5)
SOSIAL/SOCIAL				
Penduduk ¹ /Population ¹	juta/million			
Laju Pertumbuhan Penduduk ¹ /Population Growth ¹	%			
Angka Harapan Hidup ^{1-e} /Life Expectancy Rate ¹	tahun/years			
Angka Melek Huruf Usia 15+/Literacy Rate Aged 15+	%			
Tingkat Partisipasi Angkatan Kerja -TPAK ^{2,3} Labour Force Participation Rate-LFPR ^{2,3}	%			
Tingkat Pengangguran Terbuka-TPT ^{2,3} Unemployment Rate-UR ^{2,3}	%			
Penduduk Miskin ⁴ /Poor People ⁴	juta/million			
Persentase Penduduk Miskin ⁴ Percentage of Poor People ⁴	%			
Indeks Pembangunan Manusia-IPM ⁵ Human Development Index ⁵	—			
EKONOMI/ECONOMIC				
Produk Domestik Regional Bruto (PDRB) Harga Berlaku ⁶ Gross Regional Domestic Bruto (GRDP) at Current Price ⁶	triliun rupiah trillion rupiahs			
Laju Pertumbuhan Ekonomi ⁷ /Economic Growth ⁷	%			
PDRB Per Kapita Harga Berlaku ^{6,8} Per Capita of GRDP at Current Price ^{6,8}	juta rupiah million rupiahs			

Catatan/Notes: ¹ Data 2019 hasil Data 2020 hasil Hasil Sensus Penduduk (SP) 2020 (September). Data 2021 hasil/The 2019 data was the result of The 2020 data was the result of 2020 Population Census (September). The 2021 data was the result of

² Kondisi Agustus/Condition at August

³ Menggunakan penimbang hasil proyeksi penduduk Survei Penduduk Antar Sensus (SUPAS) 2015/Weighted by the population projection results of the Intercensal Population Survey (SUPAS) 2015

⁴ Kondisi Maret/Condition at March

⁵ Sejak tahun 2010, IPM dihitung dengan metode baru. Komponen IPM metode baru adalah angka harapan hidup saat lahir, harapan lama sekolah, rata-rata lama sekolah, dan pengeluaran per kapita/Since 2010, HDI was calculated using new method. New HDI component are life expectancy at birth, expected years of schooling, means years of schooling, and expenditure per capita

⁶ Mulai tahun 2010 mengadopsi System of National Account 2008 (SNA 2008)/Since 2010 is in line with System of National Account 2008 (SNA 2008)

⁷ Menggunakan tahun dasar 2010 (2010=100)/Using 2010 base year (2010=100)

⁸ Menggunakan proyeksi penduduk berdasarkan hasil SP2010/Using population projection based on SP2010



BAB 01

GEOGRAFI DAN IKLIM Geography and Climate

Curah Hujan Tertinggi
462.8 mm

Sumber/Source: Badan Meteorologi, Klimatologi,
dan Geofisika/Meteorological, Climatological, and
Geophysical Agency

PENJELASAN TEKNIS

1. Kabupaten Nias Utara merupakan salah satu wilayah administrasi di provinsi Sumatera Utara yang terletak di pesisir barat Pulau Sumatera dan berbatasan langsung dengan Samudera Hindia. Secara astronomis, terletak antara 1°03'00"-1°33'00" Lintang Utara dan antara 97°00'00"-99°00'00" Bujur Timur.
2. Berdasarkan posisi geografis, Kabupaten Nias Utara diapit oleh Samudera Hindia di sebelah utara dan barat, kota Gunungsitoli dan Samudera Indonesia di sebelah timur dan Kabupaten Nias dan Nias Barat di sebelah selatan.
3. Luas wilayah Kabupaten Nias Utara adalah 1.242,14 Km² yang terdiri dari 11 kecamatan dan 113 Desa/Kelurahan (112 desa dan 1 kelurahan).
4. Kabupaten Nias Utara adalah daerah yang beriklim tropis dengan dua musim yaitu musim hujan dan musim kemarau. Musim hujan dan musim kemarau ditandai dengan jumlah hari hujan pada tiap bulan terjadinya musim.

TECHNICAL NOTES

1. *Nias Utara Regency is one of the administrative areas of Sumatera Utara province that located on the west coast of Sumatera island and directly adjacent to the Indian Ocean. Astronomically, it lies between 1°03'00"-1°33'00" North Latitude and between 97°00'00"-99°00'00" East Longitude.*
2. *Based on geographical position, Nias Utara Regency is flanked by Indian Ocean in the north and west, Gunungsitoli and Samudera Indonesia in the east, Nias and Nias Barat regencies in the south.*
3. *The total area of Nias Utara regency is about 1.242,14 Km² divided into 11 subdistricts, 113 rural/sub-urban (112 rural and 1 sub-urban).*
4. *Nias Utara Regency is the area which has tropical climate with two seasons. Rainy and dry season are usually are marked by number of rainy days on each of seasons occurring.*

ULASAN

Kabupaten Nias Utara berada di bagian barat Pulau Nias, terletak pada garis 0°12'-0°32' Lintang Utara dan 97°-98° Bujur Timur. Kabupaten ini berbatasan dengan daerah perairan dan samudera serta tiga kabupaten lain: di sebelah Utara berbatasan dengan Kabupaten Nias Utara, di sebelah Timur dengan Kabupaten Nias, di sebelah Selatan berbatasan dengan Kabupaten Nias Selatan, dan disebelah Barat berbatasan dengan Samudera Hindia.

Luas daratan Nias Utara adalah 1.242,14 km², sebagian besar berada di daratan Pulau Nias. Berdasarkan luas daerah menurut Kecamatan di Nias Utara, luas daerah terbesar adalah Kecamatan Alasa, dengan luas 197,55 km² atau sekitar 15,90 persen, Sedangkan Luas daerah terkecil adalah Kecamatan Tuhemberua, dengan luas 48,59 km² atau sekitar 3,91 persen.

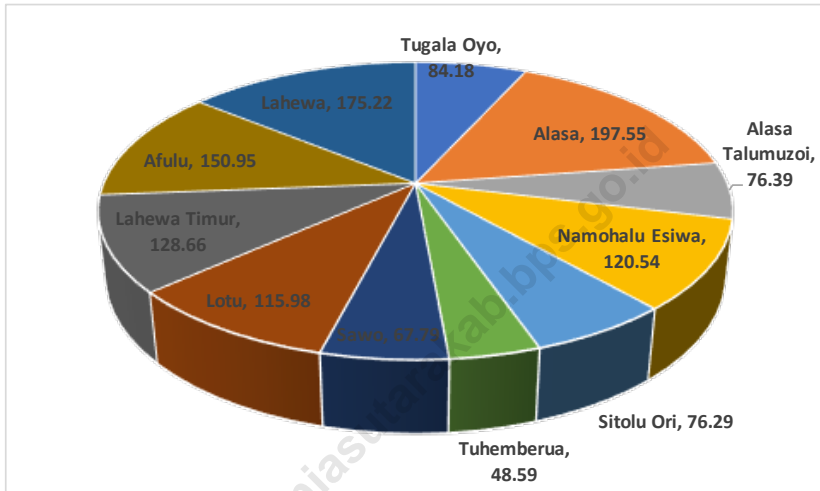
DESCRIPTION

Nias Utara Regency located in the west side of Nias Island, is geographically positioned between 0°12'-0°32' North latitude and 97°-98° East longitude. It is surrounded by water and ocean on two sides and three other regency: Nias Utara Regency, Sumatera Utara Province to the north, and Nias Regency, Sumatera Utara Province to the east, Nias Selatan Regency Sumatera Utara Province the to the south, and the Indian Ocean to the west.

The total area of Nias Utara Regency is 1,242.14 square kilometres, mostly located in Nias Island. In the terms of total area by Subdistrict in Nias Utara, the widest areas Alasa Subdistrict which is about 197.55 square kilometres or 15.90 percent, While the smallest area is Tuhemberua Subdistrict with the area of 48.59 square kilometres or 3.91 percent.

Gambar 1.1
Figures

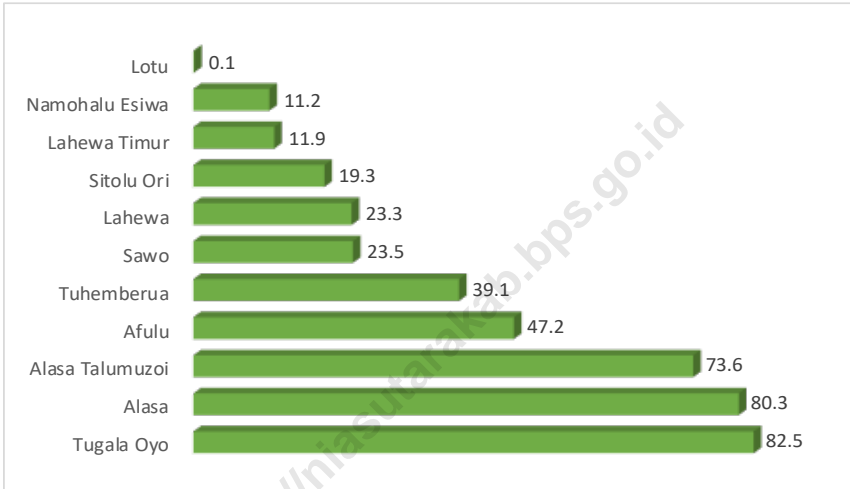
Luas Daerah menurut Kecamatan (%), 2021
Area of Subdistrict (%), 2021



Sumber/Source:

Gambar 1.2
Figures

Jarak dari Ibukota Kecamatan ke Ibukota Kabupaten (km), 2021
Distance between Subdistrict Capital dan Regency Capital (km), 2021



Sumber/Source : BPS Kabupaten Nias / BPS -Statistical of Nias Regency

1.1 KEADAAN GEOGRAFI GEOGRAPHY CONDITION

Tabel
Table 1.1.1 **Luas Daerah dan Jumlah Pulau Menurut Kecamatan di Kabupaten Nias Utara, 2021**
Total Area and Number of Islands by Subdistrict in Nias Utara Regency, 2021

Kecamatan Subdistrict	Ibukota Kecamatan Capital of Subdistrict	Luas Total Area (km ² /sq.km)
(1)	(2)	(3)
Tugala Oyo	Teolo	84,18
Alasa	Ombolata Alasa	197,55
Alasa Talumuzoi	Hilimbowo Kare	76,39
Namohalu Esiwa	Namohalu	120,54
Sitolu Ori	Hilisaloo	76,29
Tuhemberua	Silimabanua	48,59
Sawo	Sawo	67,79
Lotu	Hilidundra	115,98
Lahewa Timur	Lukhulase	128,66
Afulu	Afulu	150,95
Lahewa	Pasar Lahewa	175,22
Nias Utara	Lotu	1 242,14

Sumber/Source: Badan Pusat Statistik Kabupaten Nias
BPS-Statistic of Nias Regency

Lanjutan Tabel/*Continued Table 1.1.1*

Kecamatan <i>Subdistrict</i>	Persentase terhadap Luas Kabupaten Nias Utara/ <i>Percentage to Nias Utara Regency Area</i>	Jumlah Pulau <i>Number of Islands</i>
(1)	(4)	(5)
Tugala Oyo	6,78	10
Alasa	15,90	-
Alasa Talumuzoi	6,15	-
Namohalu Esiwa	9,70	-
Sitolu Ori	6,14	-
Tuhemberua	3,91	-
Sawo	5,46	1
Lotu	9,34	-
Lahewa Timur	10,36	-
Afulu	12,15	4
Lahewa	14,11	10
Nias Utara	100,00	25

Sumber/*Source*: Badan Pusat Statistik Kabupaten Nias
BPS-Statistic of Nias Regency

Tabel
Table 1.1.2

**Tinggi Wilayah dan Jarak ke Ibukota Kabupaten/Kota
Menurut Kecamatan di Kabupaten Nias Utara, 2021**
*Altitude and Distance to the Capital of Regency by
Subdistrict in Nias Utara Regency, 2021*

Kecamatan Subdistrict	Tinggi Wilayah (mdpl) Altitude (m a.s.l)	Jarak ke Ibukota Kabupaten/Kota Distance to the Capital of Regency/ Municipality
(1)	(2)	(3)
Tugala Oyo	70	82,5
Alasa	120	80,3
Alasa Talumuzoi	60	73,6
Namohalu Esiwa	70	11,2
Sitolu Ori	20	19,3
Tuhemberua	20	39,1
Sawo	10	23,5
Lotu	20	0,1
Lahewa Timur	50	11,9
Afulu	10	47,2
Lahewa	10	23,3

Sumber/Source: Badan Pusat Statistik Kabupaten Nias
BPS-Statistic of Nias Regency

1.2 KEADAAN IKLIM CLIMATE CONDITION

Tabel 1.2.1 **Pengamatan Unsur Iklim Menurut Bulan di Stasiun Binaka, 2021**
Table 1.2.1 **Observation of Climate Elements By Months at Binaka Station, 2021**

Bulan Month	Suhu/Temperature (°C)			Kelembaban/Humidity (%)		
	Minimum	Rata-rata Average	Maksimum Maximum	Minimum	Rata-rata Average	Maksimum Maximum
(1)	(2)	(3)	(4)	(5)	(6)	(7)
Januari/January	22,0	26,5	33,0	54	87	100
Februari/February	22,2	26,9	34,6	57	87	100
Maret/March	22,2	26,7	34,2	56	87	100
April/April	22,0	26,5	32,4	61	90	100
Mei/May	22,6	27,2	34,6	56	91	100
Juni/June	20,0	26,3	33,0	60	91	100
Juli/July	20,4	26,5	32,0	59	91	100
Agustus/August	20,7	26,0	32,5	65	92	100
September/September	22,0	26,3	32,5	57	90	100
Oktober/October	20,0	26,1	32,3	62	91	100
November/November	20,2	25,9	32,0	63	92	100
Desember/December	20,0	26,2	32,6	62	91	100

Lanjutan Tabel/*Continued Table 1.2.1*

Bulan Month	Kecepatan Angin (m/det) Wind Velocity (m/sec)			Tekanan Udara/Atmospheric Pressure (mbar)		
	Minimum	Rata-rata Average	Maksimum Maximum	Minimum	Rata-rata Average	Maksimum Maximum
(1)	(8)	(9)	(10)	(11)	(12)	(13)
Januari/January	0	5,1	17	1 004,5	1 008,9	1 012,4
Februari/February	0	5,2	14	1 005,9	1 009,6	1 012,6
Maret/March	0	5,2	16	1 004,7	1 009,2	1 014,3
April/April	0	5,1	15	1 006,0	1 010,3	1 014,5
Mei/May	0	5,0	16	1 004,1	1 008,7	1 012,7
Juni/June	0	4,5	12	1 005,6	1 010,5	1 013,8
Juli/July	0	4,9	13	1 005,3	1 009,9	1 014,3
Agustus/August	0	5,1	15	1 005,7	1 010,5	1 014,3
September/September	0	4,5	16	1 005,1	1 009,9	1 014,2
Oktober/October	0	4,5	14	1 005,8	1 010,2	1 015,2
November/November	0	4,7	13	1 005,4	1 009,2	1 013,3
Desember/December	0	4,6	14	1 006,1	1 010,3	1 014,0

Lanjutan Tabel/*Continued Table 1.2.1*

Bulan Month	Jumlah Curah Hujan Number of Precipitation (mm)	Jumlah Hari Hujan (hari) Number of Rainy Days (day)	Penyinaran Matahari Duration of Sunshine (%)
(1)	(14)	(15)	(16)
Januari/January	257,8	19	55
Februari/February	104,3	14	62
Maret/March	462,8	22	59
April/April	228,6	21	15
Mei/May	135,0	23	49
Juni/June	209,2	23	49
Juli/July	218,0	18	59
Agustus/August	350,0	28	50
September/September	391,7	26	50
Oktober/October	277,0	26	51
November/November	421,2	27	38
Desember/December	472,4	22	48

Catatan/Note: *Calm* adalah kecepatan angin mendekati nol/*Calm is wind velocity close to zero*
 Data mencakup 5 (lima) wilayah kabupaten/kota (Nias, Nias Utara, Nias Utara, Nias Selatan, dan Kota Gunungsitoli)/
 Data includes 5 (five) districts (Nias, Nias Utara, Nias Utara, Nias Selatan, dan Kota Gunungsitoli)

Sumber/Source: Badan Meteorologi, Klimatologi, dan Geofisika/Meteorological, Climatological, and Geophysical Agency



BAB 02

PEMERINTAHAN Government

Jumlah PNS di Nias Utara 2021
sebanyak 2 469 orang

Sumber/Source: Badan Kepegawaian Daerah Kabupaten
Nias Utara/ *Regional Civil Service Agency of Nias Utara
Regency*

PENJELASAN TEKNIS**TECHNICAL NOTES**

1. Pemerintahan Daerah adalah penyelenggaraan urusan pemerintahan oleh Pemerintah Daerah dan Dewan Perwakilan Rakyat Daerah menurut asas otonomi dan tugas pembantuan dengan prinsip otonomi seluas-luasnya dalam sistem dan prinsip Negara Kesatuan Republik Indonesia sebagaimana dimaksud dalam Undang-Undang Dasar Negara Republik Indonesia Tahun 1945.
 2. Pemerintah Daerah adalah Kepala Daerah sebagai unsur penyelenggara pemerintahan daerah yang memimpin pelaksanaan urusan pemerintahan yang menjadi kewenangan daerah otonom.
 3. Perangkat Daerah adalah unsur pembantu Kepala Daerah dan Dewan Perwakilan Rakyat Daerah dalam penyelenggaraan urusan pemerintahan yang menjadi kewenangan Daerah.
 4. Sesuai dengan Peraturan Bupati Nias Utara Nomor 37 Tahun 2016 tentang Kedudukan, Susunan Organisasi dan Tata Kerja Perangkat Daerah Kabupaten Nias Utara, maka susunan perangkat daerah Nias Utara terdiri atas:
 1. Sekretariat Daerah
 2. Sekretariat Dewan Perwakilan Rakyat Daerah
1. *Regional Government is the administration of government affairs by Regional People's Representative Assembly according to the principle of autonomy and the task of assistance with the principle of autonomy as broad as possible in the system and principles of the Republic of Indonesia as referred to in the 1945 Constitution of the Republic of Indonesia.*
 2. *The Regional Government is the Regional leader as an organizing element of regional government who leads the implementation of government affairs which are the authority of the autonomous region.*
 3. *Regional apparatus is an auxiliary element of the regional leader and Regional People's Representative Assembly in the administration of government affairs that are the regional authority.*
 4. *In accordance with the Nias Utara Regent Regulation Number 37 of 2016 concerning the Position, Organizational Structure and Work Procedures of the Nias Utara Regency, the structure of the Nias Utara regency consists of:*
 1. *Regional Secretariat*
 2. *Secretariat of the Regional Board of People Representative*

- | | |
|---|---|
| <ol style="list-style-type: none"> 3. Inspektorat 4. Dinas Pendidikan 5. Dinas Kesehatan 6. Dinas Pekerjaan Umum dan Penataan Ruang 7. Dinas Perumahan Rakyat, Kawasan Permukiman dan Lingkungan Hidup 8. Satuan Polisi Pamong Praja 9. Dinas Sosial 10. Dinas Pertanian dan Ketahanan Pangan 11. Dinas Kependudukan dan Pencatatan Sipil 12. Dinas Pengendalian Penduduk dan Keluarga Berencana 13. Dinas Pemberdayaan Masyarakat dan Desa 14. Dinas Perhubungan 15. Dinas Komunikasi dan Informatika | <ol style="list-style-type: none"> 3. <i>Inspectorate</i> 4. <i>Education Office</i> 5. <i>Health Office</i> 6. <i>Public Works and Spatial Planning Office</i> 7. <i>Public Housing, Settlements and the Environment Office</i> 8. <i>Civil Service Police Unit</i> 9. <i>Social Affairs Office</i> 10. <i>Agriculture and Food Security Office</i> 11. <i>Population and Civil Registry Office</i> 12. <i>Population Control and Family Planning Office</i> 13. <i>Community and Village Empowerment Office</i> 14. <i>Transportation Office</i> 15. <i>Communication and Informatics Office</i> |
| <ol style="list-style-type: none"> 5. Susunan Organisasi Sekretariat Dewan Perwakilan Rakyat Daerah terdiri dari: <ol style="list-style-type: none"> a. Sekretariat DPRD b. Bagian Administrasi Kesekretariatan c. Bagian Perundang-undangan dan Persidangan d. Bagian Fasilitas Penganggaran dan Pengawasan e. Kelompok Jabatan Fungsional | <ol style="list-style-type: none"> 5. <i>The Organizational Structure of Secretariat of the Regional Board of People Representative consists of:</i> <ol style="list-style-type: none"> a. <i>DPRD Secretariat</i> b. <i>Secretariat Administration</i> c. <i>Legislation and Trial Section</i> d. <i>Facilitation and Budgeting Facilitation Section; and</i> e. <i>Functional Position Group</i> |
| <ol style="list-style-type: none"> 6. Pendapatan Asli Daerah (PAD) adalah pendapatan yang diperoleh daerah yang dipungut berdasarkan peraturan daerah sesuai dengan peraturan | <ol style="list-style-type: none"> 6. <i>Original Local Government Revenue is revenue that withheld based on local regulations in accordance with the legislation, for the purposes of financing their</i> |

perundang-undangan, guna keperluan daerah yang bersangkutan dalam membiayai kegiatannya.

activities.

7. Dana Perimbangan adalah dana yang bersumber dari pendapatan APBN yang dialokasikan kepada daerah untuk mendanai kebutuhan daerah dalam rangka pelaksanaan desentralisasi.
 8. Lain-lain Pendapatan yang Sah adalah pendapatan lainnya dari pemerintah pusat dan atau dari instansi pusat, serta dari daerah lainnya.
7. *Balanced Budget is the fund coming from the state budget that allocated to regions to fund their needs in the context of decentralization.*
 8. *Other Legal Revenue is other income that coming from the central government and or from the central agencies, as well as from other local government.*

ULASAN

Secara administratif pemerintahan Kabupaten Nias Utara terdiri dari 11 wilayah kecamatan dengan jumlah desa sebanyak 112 desa dan 1 kelurahan. Kecamatan Lahewa merupakan kecamatan yang memiliki desa terbanyak yaitu 20 desa dan 1 kelurahan, sementara yang paling sedikit adalah Kecamatan Alasa Talumuzoi dan Kecamatan Sitolu Ori masing-masing 6 Desa.

Jumlah wakil rakyat yang duduk pada lembaga legislatif, yaitu Dewan Perwakilan Rakyat Daerah (DPRD) sebanyak 25 orang, dengan 22 orang laki-laki dan 3 orang perempuan. Anggota DPRD Kabupaten Nias Utara pada tahun 2021 terdiri dari 2 orang dari Fraksi PKPI, 3 orang dari Partai Gerindra, 2 orang dari PDIP, 7 orang dari Partai Golkar, 1 orang dari Partai Nasional Demokrat, 5 orang dari PAN, 3 orang dari Partai Hanura, dan 2 orang dari partai Demokrat.

Pegawai Negeri Sipil (PNS) Daerah Otonom Kabupaten Nias Utara pada tahun 2021 adalah sebanyak 2.469 orang antara lain 1.544 orang laki-laki atau sekitar 62,54 persen dan 925 orang perempuan atau sekitar 37,46 persen dengan rincian menurut golongan sebagai berikut:

1. Gol.I = 2 orang
2. Gol.II = 564 orang
3. Gol.III = 1.439 orang
4. Gol.IV = 179 orang

DESCRIPTION

Administratively, the government of Nias Utara consists of 11 sub-Subdistricts with a number of villages as many as 112 rural and 1 sub-urban. Lahewa the Subdistrict is a Subdistrict that has the highest village of 20 rural and 1 sub-urban, while the least is the Subdistrict Alasa Talumuzoi and Sitolu Ori each have 6 rural areas.

Number of people's representatives in Nias Utara Regency has 25 members, comprising 22 men and 3 women. DPRD of Nias Utara in 2021 amounted to 2 people from PKPI faction, 3 people from Gerindra faction, 2 people from PDIP faction, 7 people from Golkar faction, 1 people from Nasional Demokrat faction, 5 people from PAN faction, 3 people from Hanura faction, and 2 people from Demokrat faction.

Civil Servants (PNS) of the Autonomous Region of West Nias in 2021 was as many as 2,469 people, among others, 1,544 men or about 62,54 percent and 925 women or about 37,46 percent with a breakdown by category as follows:

- 1. Rank.I = 2 people*
- 2. Rank.II = 344 people*
- 3. Rank.III = 1,350 people*
- 4. Rank.IV = 209 people*

Dilihat dari tingkat pendidikan struktur PNS Daerah Otonom di Kabupaten Nias Utara didominasi oleh mereka yang memiliki jenjang pendidikan tinggi yakni sekitar 79,30 persen merupakan tamatan sarjana dan diploma. Sedangkan tamatan SMA terdapat sekitar 20,25 persen dan sisanya adalah tamatan SMP sebesar 0,45 persen.

Be viewed from the level of education, the structure of civil servants in the Autonomous Nias Utara Regency dominated by those who have a higher education level which is about 79,30 percent of the undergraduate and graduate diploma. Meanwhile, there are around 20,25 percent of high school graduates, the rest are 0,45 junior high school graduates.

Keuangan

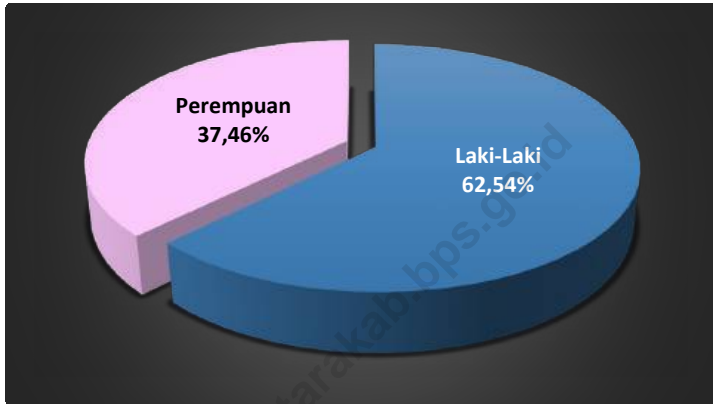
Realisasi penerimaan Keuangan Pendapatan Daerah Kabupaten Nias Utara Tahun Anggaran 2021 adalah sebesar 703,31 miliar rupiah. Penerimaan terbesar berasal dari dana perimbangan yang mencapai 536,70 miliar rupiah. Penerimaan lain berasal dari penerimaan asli daerah sebesar 14,01 miliar rupiah dan pendapatan lain-lain yang sah sebesar 152,60 miliar rupiah.

Finance

Realization of revenue of Regional Income Finance of Nias Utara Regency Budget Year 2021 is 703,31 billion rupiahs. The greatest revenue comes from the balancing fund that reaches 536,70 billion rupiahs. Other revenues are derived from valid local taxes reaches 14,01 billion rupiahs and other revenues reaches 152,60

Gambar 2.1
Figures

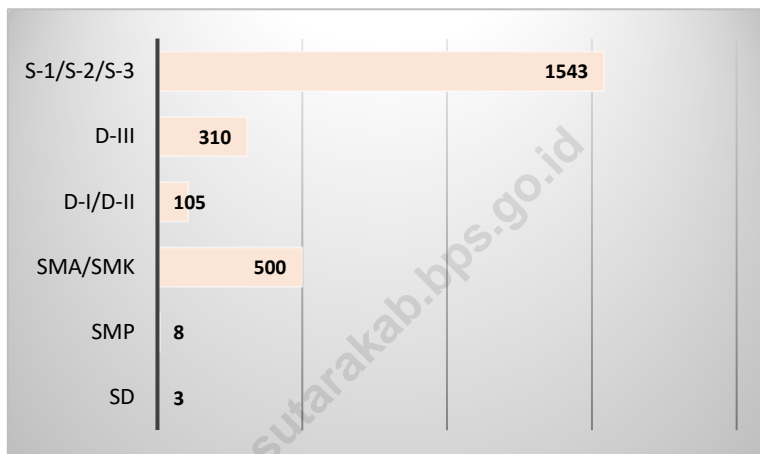
Persentase Pegawai Negeri Sipil Daerah menurut Jenis Kelamin di Kabupaten Nias Utara, 2021
Percentage of Regional Autonomy Civil Servants by Gender Nias Utara Regency, 2021



Sumber/Source : Badan Kepegawaian Daerah Kabupaten Nias Utara/ Regional Personnel Agency of Nias Utara Regency

Gambar 2.2
Figures

**Jumlah Pegawai Negeri Sipil Menurut Tingkat Pendidikan
di Kabupaten Nias Utara, 2021**
**Number of Civil Servants By Educational Level in Nias Utara
Regency, 2021**



Sumber/Source: Badan Kepegawaian Daerah Kabupaten Nias Utara/ Regional Personnel Agency of Nias Utara Regency

2.1 WILAYAH ADMINISTRATIF ADMINISTRATIVE AREA

Tabel 2.1.1 **Jumlah Desa¹/Kelurahan Menurut Kecamatan di Kabupaten Nias Utara, 2017–2021**
Table 2.1.1 **Number of Villages¹/Kelurahan by Subdistrict in Nias Utara Regency, 2017–2021**

Kecamatan Subdistrict	2017	2018	2019	2020	2021
(1)	(2)	(3)	(4)	(5)	(6)
Tugala Oyo	8	8	8	8	8
Alasa	14	14	14	14	14
Alasa Talumuzoi	6	6	6	6	6
Namohalu Esiwa	11	11	11	11	11
Sitolu Ori	6	6	6	6	6
Tuhemberua	8	8	8	8	8
Sawo	10	10	10	10	10
Lotu	13	13	13	13	13
Lahewa Timur	7	7	7	7	7
Afulu	9	9	9	9	9
Lahewa	21	21	21	21	21
Nias Utara	113	113	113	113	113

Catatan/Note: ¹Termasuk Unit Permukiman Transmigrasi (UPT)/Include Transmigration Settlement Unit

Sumber/Source: Peraturan Kepala Badan Pusat Statistik Nomor 1 Tahun 2020 Tanggal 5 Februari 2020 tentang Perubahan Atas peraturan Kepala Badan Pusat Statistik Nomor 3 Tahun 2019 tentang Kode dan Nama Wilayah Kerja Statistik Tahun 2019/Chief statistician Regulation Number 1/2020, February 5 2020, as a revision of Chief Statistician Regulation number 3 of 2019 on Code and Name of Regional Level of Data Collection

2.2 DEWAN PERWAKILAN RAKYAT DAERAH REGIONAL HOUSE OF REPRESENTATIVE

Tabel 2.2.1 **Jumlah Anggota Dewan Perwakilan Rakyat Daerah Menurut Partai Politik dan Jenis Kelamin di Kabupaten Nias Utara, 2021**
Number of Regional House of Representatives's Members by Political Parties and Sex in Nias Utara Regency, 2021

Partai Politik <i>Political Parties</i>	Laki-laki <i>Male</i>	Perempuan <i>Female</i>	Jumlah <i>Total</i>
(1)	(2)	(3)	(4)
Demokrat	2	-	2
Golkar	6	1	7
PDI Perjuangan	2	-	2
PKP Indonesia	2	-	2
Gerindra	2	1	3
Nasdem	1	-	1
Hanura	3	-	3
PAN	4	1	5
Nias Utara	22	3	25

Sumber/Source: Sekretariat DPRD Kabupaten Nias Utara/ House of Parliament Secretariat of Nias Utara Regency

Tabel
Table 2.2.2

Jumlah Anggota Dewan Perwakilan Rakyat Daerah Menurut Partai Politik dan Daerah Pemilihan di Kabupaten Nias Utara, 2021
Number of Regional House of Representatives's Members by Political Parties and Voting Area in Nias Utara Regency, 2021

Partai Politik Fraction	Daerah Pemilihan Voting Area			
	I	II	III	IV
(1)	(2)	(3)	(4)	(5)
Demokrat	1	-	1	-
Golkar	1	3	1	2
PDI Perjuangan	1	1	-	-
PKP Indonesia	-	1	-	1
Gerindra	1	1	1	-
Nasdem	-	-	1	-
Hanura	-	1	1	1
PAN	1	1	1	2
Nias Utara	5	8	6	6

Sumber/Source: Sekretariat DPRD Kabupaten Nias Utara/ House of Parliament Secretariat of Nias Utara Regency

Tabel
Table 2.2.3

**Jumlah Keputusan DPRD Menurut Jenis Keputusan di
Kabupaten Nias Utara, 2021**
*Number of Regencial Parliament Decree by Type of Decree
in Nias Utara Regency, 2021*

Jenis Keputusan <i>Type of Decree</i>		2021
(1)		(2)
1	Peraturan Daerah <i>Local Rule</i>	8
2	Keputusan DPRD <i>Parliament Decree</i>	16
3	Pernyataan <i>Statement</i>	-
4	Pernyataan Pendapat <i>Opinion</i>	-
5	Resolusi <i>Resolution</i>	-
6	Kesimpulan Pendapat <i>Opinion Resume</i>	-
7	Keputusan Pimpinan <i>Parliament Chairperson's Decree</i>	15
8	Memorandum <i>Memorandum</i>	-
9	Keputusan Badan Musyawarah <i>Deliberation Committee Decree</i>	15
10	Pendapat Badan Anggaran <i>Budged Committee Opinion</i>	-
Nias Utara		54

Sumber/Source: Sekretariat DPRD Kabupaten Nias Utara/ House of Parliament Secretariat of Nias Utara Regency

Tabel
Table 2.2.4**Jumlah Kegiatan DPRD Menurut Jenis Sidang di
Kabupaten Nias Utara, 2021**
**Number of Parliament Activity by Type of Session Area in
Nias Utara Regency, 2021**

Jenis Sidang Type of Session		2021
(1)	(2)	
1 Rapat Paripurna <i>Plenary Session</i>	30	
2 Rapat Paripurna Istimewa <i>Special Plenary Session</i>	2	
3 Rapat Pimpinan DPRD <i>Parliament Leadership Session</i>	5	
4 Rapat Fraksi <i>Fraction Session</i>	10	
5 Rapat Konsultasi <i>Consultation Session</i>	15	
6 Rapat Badan Musyawarah <i>Deliberation Committee Session</i>	15	
7 Rapat Komisi <i>Commission Session</i>	20	
Rapat Komisi 'A' <i>Commission 'A' Session</i>	-	
Rapat Komisi 'B' <i>Commission 'B' Session</i>	-	
Rapat Komisi 'C' <i>Commission 'C' Session</i>	-	
8 Rapat Gabungan Komisi <i>Commission Alliance Session</i>	5	
9 Rapat Badan Anggaran <i>Budget Committee Session</i>	50	
10 Rapat Badan Legislasi Daerah <i>Local Legislation Committee Session</i>	10	

Lanjutan Tabel/*Continued Table 2.2.4*

Jenis Sidang <i>Type of Session</i>		2021
(1)	(2)	
11 Rapat Badan Kehormatan <i>Honor Committee Session</i>		3
12 Rapat Panitia Khusus <i>Particular Committee Session</i>		34
13 Rapat Kerja <i>Worked Meeting</i>		12
14 Rapat Dengar Pendapat <i>Meeting of Hearing Dialog</i>		10
15 Rapat Dengar Pendapat Umum <i>Meeting of Public Hearing Dialog</i>		6
16 Rapat Internal <i>Internal Meeting</i>		-
Nias Utara		207

Sumber/*Source*: Sekretariat DPRD Kabupaten Nias Utara/ *House of Parliament Secretariat of Nias Utara Regency*

2.3 SUMBER DAYA MANUSIA HUMAN RESOURCES

Tabel 2.3.1 Jumlah Pegawai Negeri Sipil Menurut Jabatan dan Jenis Kelamin di Kabupaten Nias Utara, Desember 2020 dan Desember 2021
Number of Civil Servants by Occupation and Sex in Nias Utara Regency, December 2020 and December 2021

Jabatan <i>Occupation</i>	2020		Jumlah <i>Total</i>
	Laki-laki <i>Male</i>	Perempuan <i>Female</i>	
(1)	(2)	(3)	(4)
Fungsional Tertentu <i>Specific Functional</i>	849	708	1 557
Fungsional Umum/Staf <i>General Functional</i>	320	94	414
Struktural/Structural			
Eselon VI/5 th Echelon	-	-	-
Eselon IV/4 th Echelon	239	50	289
Eselon III/3 rd Echelon	121	12	133
Eselon II/2 nd Echelon	30	1	31
Eselon I/1 st Echelon	-	-	-
Jumlah/Total	1 558	778	2 336

Lanjutan Tabel/*Continued Table 2.3.1*

Jabatan <i>Occupation</i>	2021		
	Laki-laki <i>Male</i>	Perempuan <i>Female</i>	Jumlah <i>Total</i>
(1)	(5)	(6)	(7)
Fungsional Tertentu <i>Specific Functional</i>	833	752	1 585
Fungsional Umum/Staf <i>General Functional</i>	368	114	482
Struktural/Structural			
Eselon V/ <i>5th Echelon</i>	-	-	-
Eselon IV/ <i>4th Echelon</i>	197	47	244
Eselon III/ <i>3rd Echelon</i>	121	11	132
Eselon II/ <i>2nd Echelon</i>	25	1	26
Eselon I/ <i>1st Echelon</i>	-	-	-
Jumlah/Total	1 544	925	2 469

Sumber/*Source*: Badan Kepegawaian Daerah Kabupaten Nias Utara/ *Regional Civil Service Agency of Nias Utara Regency*

Tabel
Table 2.3.2

Jumlah Pegawai Negeri Sipil Menurut Tingkat Pendidikan dan Jenis Kelamin di Kabupaten Nias Utara, Desember 2020 dan Desember 2021
Number of Civil Servants by Educational Level and Sex in Nias Utara Regency, Desember 2020 and Desember 2021

Tingkat Pendidikan <i>Educational Level</i>	2020		
	Laki-laki <i>Male</i>	Perempuan <i>Female</i>	Jumlah <i>Total</i>
(1)	(2)	(3)	(4)
Sampai dengan SD <i>Up to Primary School</i>	4	-	4
SMP/Sederajat <i>General Vocational Junior High School</i>	10	-	10
SMA/Sederajat <i>General/Vocational Senior High School</i>	447	156	603
Diploma I, II/Akta I, II <i>Diploma I, II/Akta I, II</i>	79	43	122
Diploma III/Akta III/Sarjana Muda <i>Diploma III/Akta III/Bachelor</i>	108	193	301
Tingkat Sarjana/Doktor/Ph.D <i>University Graduates</i>	911	473	1 384
Jumlah/Total	1 559	865	2 424

Lanjutan Tabel/*Continued Table 2.3.2*

Tingkat Pendidikan <i>Educational Level</i>	2021		
	Laki-laki <i>Male</i>	Perempuan <i>Female</i>	Jumlah <i>Total</i>
(1)	(2)	(3)	(4)
Sampai dengan SD <i>Up to Primary School</i>	3	-	3
SMP/Sederajat <i>General/Vocational Junior High School</i>	8	-	8
SMA/Sederajat <i>General/Vocational Senior High School</i>	369	151	500
Diploma I, II/Akta I, II <i>Diploma I, II/Akta I, II</i>	64	41	105
Diploma III/Akta III/Sarjana Muda <i>Diploma III/Akta III/Bachelor</i>	106	204	310
Tingkat Sarjana/Doktor/Ph.D <i>University Graduates</i>	994	549	1 543
Jumlah/Total	1 544	925	2 469

Sumber/Source: Badan Kepegawaian Daerah Kabupaten Nias Utara/ *Regional Civil Service Agency of Nias Utara Regency*

Tabel
Table 2.3.3

**Jumlah Pegawai Negeri Sipil Menurut Tingkat
Kepangkatan dan Jenis Kelamin di Kabupaten Nias Utara,
Desember 2020 dan Desember 2021**
*Number of Civil Servants by Hierarchy and Sex in Nias Utara
Regency, Desember 2020 and Desember 2021*

Pangkat/Golongan/Ruang Hierarchy	2020		
	Laki-laki Male	Perempuan Female	Jumlah Total
(1)	(2)	(3)	(4)
1. I/A (Juru Muda)	-	-	-
2. I/B (Juru Muda Tingkat I)	1	-	1
3. I/C (Juru)	2	-	2
4. I/D (Juru Tingkat I)	3	-	3
Golongan I/Range I			
5. II/A (Pengatur Muda)	92	33	125
6. II/B (Pengatur Muda Tingkat I)	163	53	216
7. II/C (Pengatur)	120	124	244
8. II/D (Pengatur Tingkat I)	77	43	120
Golongan II/Range II			
9. III/A (Penata Muda)	351	257	608
10. III/B (Penata Muda Tingkat I)	268	155	423
11. III/C (Penata)	210	96	306
12. III/D (Penata Tingkat I)	171	63	234
Golongan III/Range III			
13. IV/A (Pembina)	132	58	190
14. IV/B (Pembina Tingkat I)	34	1	35
15. IV/C (Pembina Utama Muda)	11	-	11
16. IV/D (Pembina Utama Madya)	-	-	-
17. IV/E (Pembina Utama)	-	-	-
Golongan IV/Range IV			
Jumlah/Total	1 635	883	2 518

Lanjutan Tabel/*Continued Table 2.3.3*

Pangkat/Golongan/Ruang <i>Hierarchy</i>	2021		
	Laki-laki <i>Male</i>	Perempuan <i>Female</i>	Jumlah <i>Total</i>
(1)	(5)	(6)	(7)
1. I/A (Juru Muda)	-	-	-
2. I/B (Juru Muda Tingkat I)	1	-	1
3. I/C (Juru)	-	-	-
4. I/D (Juru Tingkat I)	1	-	1
Golongan I/Range I			
5. II/A (Pengatur Muda)	53	18	71
6. II/B (Pengatur Muda Tingkat I)	131	37	168
7. II/C (Pengatur)	104	124	228
8. II/D (Pengatur Tingkat I)	57	40	97
Golongan II/Range II			
9. III/A (Penata Muda)	430	322	752
10. III/B (Penata Muda Tingkat I)	221	136	357
11. III/C (Penata)	215	115	330
12. III/D (Penata Tingkat I)	-	-	-
Golongan III/Range III	-	-	-
13. IV/A (Pembina)	88	48	136
14. IV/B (Pembina Tingkat I)	30	1	31
15. IV/C (Pembina Utama Muda)	12	-	12
16. IV/D (Pembina Utama Madya)	-	-	-
17. IV/E (Pembina Utama)	-	-	-
Golongan IV/Range IV			
Jumlah/Total	1 544	925	2 469

Sumber/*Source*: Badan Kepegawaian Daerah Kabupaten Nias Utara/ *Regional Civil Service Agency of Nias Utara Regency*

Tabel
Table 2.3.4

Jumlah Pegawai Negeri Sipil Menurut Dinas/Instansi Pemerintah dan Jenis Kelamin di Kabupaten Nias Utara, 2021
Number of Civil Servants by Agency Government and Sex in Nias Utara Regency, 2021

	Dinas/Instansi Pemerintahan Agency Government	Jenis Kelamin Sex		Jumlah Total
		Laki-laki Male	Perempuan Female	
	(1)	(2)	(3)	(4)
1	Sekretariat Daerah	58	13	71
2	Inspektorat	25	1	26
3	Sekretariat DPRD	19	2	21
4	Dinas Pendidikan	72	8	80
5	Dinas Kesehatan	26	14	40
6	Dinas Pekerjaan Umum dan Penataan Ruang	38	7	45
7	Dinas Perumahan Rakyat, Kawasan Permukiman, dan Lingkungan Hidup	24	3	27
8	Satuan Polisi Pamong Praja	17	1	18
9	Dinas Sosial	13	2	15
10	Dinas Ketahanan Pangan dan Pertanian	46	12	58
11	Dinas Kependudukan dan Pencatatan Sipil	16	2	18
12	Dinas Pemberdayaan Perempuan, Anak, Pengendalian Penduduk dan Keluarga Berencana	11	17	28
13	Dinas Pemberdayaan Masyarakat dan Desa	10	3	13
14	Dinas Perhubungan	13	-	13
15	Dinas Komunikasi dan Informatika	16	2	18
16	Dinas Ketenagakerjaan dan Koperasi Usaha Kecil Menengah	20	4	24
17	Dinas Penanaman Modal dan Pelayanan Perizinan Terpadu Satu Pintu	14	5	19
18	Dinas Lingkungan Hidup	16	1	17
19	Dinas Pariwisata dan Kebudayaan	15	7	22
20	Dinas Perpustakaan dan Kearsipan	8	3	11
21	Dinas Perikanan	16	1	17
22	Badan Perencanaan Pembangunan Daerah	16	4	20
23	Badan Pengelolaan Keuangan, Pendapatan, dan Aset Daerah	28	5	33

Lanjutan Tabel/*Continued Table 2.3.4*

	Dinas/Instansi Pemerintahan <i>Agency Government</i>	Jenis Kelamin <i>Sex</i>		Jumlah <i>Total</i>
		Laki-laki <i>Male</i>	Perempuan <i>Female</i>	
	(1)	(2)	(3)	(4)
24	Badan Penganggulangan Bencana Daerah	14	6	20
25	Badan Kesatuan Bangsa dan Politik	13	1	14
26	Badan Kepegawaian Daerah	19	6	25
27	Komisi Pemilihan Umum	4	1	5
28	Kecamatan (11 Kecamatan)	122	36	158
29	Kantor Kelurahan Pasar Lahewa	7	3	10
30	UPTD RS PRATAMA Nias Utara	10	10	20
31	UPTD Pengelola Air Bersih	4	-	4
32	UPTD Puskesmas (11 Kecamatan)	108	227	335
33	Satuan Pendidikan (11 Kecamatan)	706	516	1 222
34	UPT Gudang Farmasi	-	2	2
	Jumlah <i>Total</i>	1 544	925	2 469

Sumber/*Source*: Badan Kepegawaian Daerah Kabupaten Nias Utara/ *Regional Civil Service Agency of Nias Utara Regency*

Tabel
Table 2.3.5

Banyaknya Pegawai Negeri Sipil menurut Dinas/Instansi Pemerintah dan Golongan di Kabupaten Nias Utara, 2021
Number of Civil Servants of Agency Government and Rank in Nias Utara Regency, 2021

	Dinas/Instansi Pemerintahan Agency Government	Golongan Rank				Jumlah Total
		I	II	III	IV	
	(1)	(2)	(3)	(4)	(5)	(6)
1	Sekretariat Daerah	-	14	36	21	71
2	Inspektorat	-	5	17	4	26
3	Sekretariat DPRD	-	8	11	2	21
4	Dinas Pendidikan	-	10	54	16	80
5	Dinas Kesehatan	-	14	23	3	40
6	Dinas Pekerjaan Umum dan Penataan Ruang	-	11	33	1	45
7	Dinas Perumahan Rakyat, Kawasan Permukiman, dan Lingkungan Hidup	-	3	22	2	27
8	Satuan Polisi Pamong Praja	-	2	13	3	18
9	Dinas Sosial	-	2	10	3	15
10	Dinas Ketahanan Pangan dan Pertanian	-	14	43	1	58
11	Dinas Kependudukan dan Pencatatan Sipil	-	2	14	2	18
12	Dinas Pemberdayaan Perempuan, Anak, Pengendalian Penduduk dan Keluarga Berencana	-	3	22	3	28
13	Dinas Pemberdayaan Masyarakat dan Desa	-	1	11	1	13
14	Dinas Perhubungan	-	6	6	1	13
15	Dinas Komunikasi dan Informatika	-	2	13	3	18
16	Dinas Ketenagakerjaan dan Koperasi Usaha Kecil Menengah	-	4	15	5	24
17	Dinas Penanaman Modal dan Pelayanan Perizinan Terpadu Satu Pintu	-	1	14	4	19
18	Dinas Lingkungan Hidup	-	2	13	2	17
19	Dinas Pariwisata dan Kebudayaan	-	3	14	5	22
20	Dinas Perpustakaan dan Arsip	-	2	6	3	11
21	Dinas Perikanan	-	2	13	2	17
22	Badan Perencanaan Pembangunan Daerah	-	2	17	1	20
23	Badan Pengelola Keuangan, Pendapatan dan Aset Daerah	-	7	24	2	33

Lanjutan Tabel/*Continued Table 2.3.5*

Dinas/Instansi Pemerintahan <i>Agency Government</i>	Golongan <i>Rank</i>				Jumlah <i>Total</i>
	I	II	III	IV	
(1)	(2)	(3)	(4)	(5)	(6)
24 Badan Penganggulangan Bencana Daerah	-	2	17	1	20
25 Badan Kesatuan Bangsa dan Politik	-	4	8	2	14
26 Badan Kepegawaian Daerah	-	5	18	2	25
27 Komisi Pemilihan Umum	-	4	1	-	5
28 Kecamatan (11 Kecamatan)	2	69	82	5	158
29 Kantor Kelurahan Pasar Lahewa	-	3	7	-	10
30 UPTD RS PRATAMA Nias Utara	-	7	13	-	20
31 UPTD Pengelola Air Bersih	-	2	2	-	4
32 UPTD Puskesmas (11 Kecamatan)	-	157	178	-	335
33 Satuan Pendidikan (11 Kecamatan)	-	186	958	78	1 222
34 UPT Gudang Farmasi	-	1	1	-	2
Jumlah <i>Total</i>	2	560	1729	178	2 469

Sumber/*Source*: Badan Kepegawaian Daerah Kabupaten Nias Utara/ *Regional Civil Service Agency of Nias Utara Regency*

Tabel
Table 2.3.6

Banyaknya Pegawai Negeri Sipil menurut Dinas/Instansi Pemerintah dan Pendidikan Terakhir di Kabupaten Nias Utara, 2021
Number of Civil Servants of Agency Government and Last Education in Nias Utara Regency, 2021

Dinas/Instansi Pemerintahan Agency Government	Pendidikan Terakhir Last Education							Jumlah Total
	SD	SMP	SMA	D1-D3	S1	S2	S3	
(1)	(2)	(3)	(4)	(5)	(6)	(7)	(8)	(9)
1 Sekretariat Daerah	-	-	16	3	41	11	-	71
2 Inspektorat	-	-	4	2	16	4	-	26
3 Sekretariat DPRD	-	-	8	3	8	2	-	21
4 Dinas Pendidikan	-	-	12	1	54	12	1	80
5 Dinas Kesehatan	-	-	3	19	16	2	-	40
6 Dinas Pekerjaan Umum dan Penataan Ruang	-	-	9	4	29	3	-	45
7 Dinas Perumahan Rakyat dan Kawasan Permukiman	-	-	4	-	21	2	-	27
8 Satuan Polisi Pamong Praja	-	-	5	3	10	-	-	18
9 Dinas Sosial	-	-	3	1	10	1	-	15
10 Dinas Ketahanan Pangan dan Pertanian	-	-	13	6	35	4	-	58
11 Dinas Kependudukan dan Pencatatan Sipil	-	-	2	-	13	3	-	18
12 Dinas Pemberdayaan Perempuan, Anak, Pengendalian Penduduk dan Keluarga Berencana	-	-	3	7	18	-	-	28
13 Dinas Pemberdayaan Masyarakat dan Desa	-	-	1	-	9	3	-	13
14 Dinas Perhubungan	-	-	6	1	5	1	-	13
15 Dinas Komunikasi dan Informatika	-	-	2	-	11	5	-	18
16 Dinas Ketenagakerjaan dan Koperasi Usaha Kecil Menengah	-	-	5	1	15	3	-	24
17 Dinas Penanaman Modal dan Pelayanan Perizinan Terpadu Satu Pintu	-	-	3	2	12	2	-	19
18 Dinas Lingkungan Hidup	-	-	4	2	10	1	-	17
19 Dinas Pariwisata dan Kebudayaan	-	-	2	4	12	4	-	22
20 Dinas Perpustakaan dan Arsip	-	-	2	-	7	2	-	11
21 Dinas Perikanan	-	-	2	-	14	1	-	17

Lanjutan Tabel/*Continued Table 2.3.6*

Dinas/Instansi Pemerintahan <i>Agency Government</i>	Pendidikan Terakhir <i>Last Education</i>							Jumlah <i>Total</i>
	SD	SMP	SMA	D1-D3	S1	S2	S3	
(1)	(2)	(3)	(4)	(5)	(6)	(7)	(8)	(9)
22 Badan Perencanaan Pembangunan Daerah	-	-	2	-	12	6	-	20
23 Badan Pengelola Keuangan, Pendapatan dan Aset Daerah	-	-	5	1	22	5	-	33
24 Badan Kepegawaian Daerah	-	-	5	-	13	7	-	25
25 Badan Penanggulangan Bencana Daerah	-	-	8	-	11	1	-	20
26 Badan Kesatuan Bangsa dan Politik	-	-	4	4	6	-	-	14
27 Komisi Pemilihan Umum	-	-	4	-	1	-	-	5
28 Kecamatan (11 Kecamatan)	2	5	79	15	53	4	-	158
29 Kantor Kelurahan Pasar Lahewa	-	-	4	1	5	-	-	10
30 UPTD RS PRATAMA Nias Utara	-	-	-	8	10	2	-	20
31 UPTD Pengelola Air Bersih	-	-	2	-	2	-	-	4
32 UPTD Puskesmas (11 Kecamatan)	-	-	43	221	71	-	-	335
33 Satuan Pendidikan (11 Kecamatan)	1	3	234	105	870	9	-	1222
34 UPT Gudang Farmasi	-	-	1	1	-	-	-	2
Jumlah Total	3	8	500	415	1442	100	1	2469

Sumber/*Source*: Badan Kepegawaian Daerah Kabupaten Nias Utara/ *Regional Civil Service Agency of Nias Utara Regency*

2.4 KEUANGAN PEMERINTAH GOVERNMENT FINANCE

Tabel 2.4.1 Realisasi Pendapatan Pemerintah Kabupaten Nias Utara Menurut Jenis Pendapatan (rupiah), 2021
Actual Nias Utara Regency Government Revenues by Kind of Revenues (rupiahs), 2021

Jenis Pendapatan/Kind of Revenues	2021
(1)	(5)
1. Pendapatan Asli Daerah (PAD)/Regional Revenue	14 010 086 746,09
1.1 Pajak Daerah/Regional Tax	4 760 205 271,00
1.2 Retribusi Daerah/Regional Retribution	430 738 012,00
1.3 Hasil Perusahaan Milik Daerah dan Pengelolaan Kekayaan Daerah yang Dipisahkan/Regional-Owned Company Revenue and Separated Management of Regional Wealth	1 777 469 945,00
1.4 Lain-lain PAD yang Sah/Other Regional Revenue	7 041 673 518,09
2. Dana Perimbangan/Balance Funds	536 697 507 449,00
2.1 Bagi Hasil Pajak/Tax Sharing Revenue	
2.2 Bagi Hasil Bukan Pajak/Sumber Daya Alam/Non-Tax Sharing Revenue/Natural Resources	21 519 215 202,00 ²
2.2 Dana Alokasi Umum/General Allocation Fund	388 378 010 000,00
2.3 Dana Alokasi Khusus/Special Allocation Fund	126 800 283 247,00
3. Lain-lain Pendapatan yang Sah/Other Revenue	152 597 890 322,66
3.1 Pendapatan Hibah/Grant	-
3.2 Pendapatan Lainnya/Other Revenue	9 947,66
3.3 Dana Bagi Hasil Pajak dari Provinsi dan Pemerintah Daerah Lainnya/Tax Sharing Revenue from Provincial and Other Regional Governments	23 038 097 977,00
3.4 Dana Penyesuaian dan Otonomi Daerah/Regional Adjustment and Autonomy Fund	115 276 063 279,00
3.5 Bantuan Keuangan dari Provinsi atau Pemerintah Daerah Lainnya/Financial Assistance from Provincial or Other Regional Governments	-
3.6 Dana Desa	129 559 782 398,00
Jumlah/Total	703 305 484 517,75

Catatan/Note: ¹Angka Sementara

²Merupakan gabungan dari bagi hasil pajak dengan bagi hasil bukan pajak

Sumber/Source: Badan Pengelolaan Keuangan dan Aset Daerah Kabupaten Nias Utara/ Board of Financial and Regional Asset

Tabel
Table 2.4.2

**Realisasi Belanja Pemerintah Kabupaten Nias Utara
Menurut Jenis Belanja (rupiah), 2021
Actual Nias Utara Regency Government Expenditures by
Kind of Expenditures (rupiahs), 2021**

Jenis Pendapatan Kind of Revenues	2021
(1)	(5)
1. Belanja Tidak Langsung/Indirect Expenditures	17 801 227 745,03
1.1 Belanja Pegawai/Personnel Expenditures	-
1.2 Belanja Bunga/Interest Expenditures	-
1.3 Belanja Subsidi/Subsidies Expenditures	532 000 000,00
1.4 Belanja Hibah/Grant Expenditures	8 814 007 640,03
1.5 Belanja Bantuan Sosial/Social Aid Expenditures	69 463 300,00
1.6 Belanja Tidak Terduga/Unpredicted Expenditures	8 385 756 805,00
2. Belanja Langsung/Direct Expenditures	476 946 629 089,00
2.1 Belanja Pegawai/Personnel Expenditures	238 519 790 166,00
2.2 Belanja Barang dan Jasa/Goods and Services Expenditures	131 669 600 263,00
2.3 Belanja Modal/Capital Expenditure	106 757 238 660,00
3. Belanja Bantuan Keuangan/Financial Aids Expenditures	186 107 001 745,60
Jumlah/Total	680 854 858 579,63

Catatan/Note: ¹Angka Sementara

²Merupakan gabungan dari bagi hasil pajak dengan bagi hasil bukan pajak

Sumber/Source: Badan Pengelolaan Keuangan dan Aset Daerah Kabupaten Nias Utara/ Board of Financial and Regional Asset

Tabel
Table 2.4.3**Realisasi Pembiayaan Pemerintah Kabupaten Nias Utara
(rupiah), 2021**
**Realization of Financing of Autonomous Government of
Nias Utara Regency (rupiahs), 2021**

Uraian Description	2021
(1)	(2)
1. Penerimaan Daerah/Regional Revenue	14 492 312 255,91
1.1 Sisa Lebih Perhitungan Anggaran Tahun Lalu/ <i>The Rest of Last Year's Budget Calculations</i>	14 492 312 255,91
1.2 Transfer dari Dana Cadangan/ <i>Transfer from Reserve Fund</i>	-
1.3 Penerimaan Kembali Investasi Dana Bergulir/ <i>Receipt of Revolving Fund Investment Return</i>	-
1.4 Hasil Penjualan Aset Daerah yang Dipisahkan/ <i>Proceeds of The Sale of Separated Regional Assets</i>	-
2. Pengeluaran Daerah/Regional Expenses	-
2.1 Pemberian/Penyaluran Dana Bergulir/ <i>Revolving Funding</i>	-
2.2 Penyertaan Modal/ <i>Capital Participation</i>	-
Sisa Lebih Perhitungan Anggaran Tahun Berjalan <i>The Rest of Current Year Budget Calculations</i>	36 942 938 194,03

Sumber/Source: Badan Pengelolaan Keuangan dan Aset Daerah Kabupaten Nias Utara/ *Board of Financial and Regional Asset Management of Nias Utara Regency*

2.5 ORGANISASI KEMASYARAKATAN SOCIAL ORGANIZATION

Tabel 2.5.1 **Jumlah Organisasi Kemasyarakatan Menurut Status Hukum di Kabupaten Nias Utara, 2021**
Number of Social Organization by Legal Status in Nias Utara Regency, 2021

	Kecamatan <i>Subdistrict</i>	Jumlah (satuan) <i>Total (unit)</i>
	(1)	(2)
1	Organisasi Kemasyarakatan Berbadan Hukum (Perkumpulan atau Yayasan) <i>Community Organizations Legal Entities (Association of Foundation)</i>	14
2	Organisasi Kemasyarakatan Tidak Berbadan Hukum (Ormas yang Memperoleh Surat Ketersnagan Terdaftar dari Badan Kesbangpol dan Linmas Kabupaten Nias Utara) <i>Community Organizations are not a Legal Entities</i>	8
	Jumlah <i>Total</i>	22

Sumber/Source: Badan Kesatuan Bangsa, Politik, dan Perlindungan Masyarakat Kabupaten Nias Utara/ *The Unity of the Nation, Political and Protection Society of Nias Utara Regency*

Tabel 2.5.2
Table**Jumlah Organisasi Kemasyarakatan Menurut Status Hukum dan Kecamatan di Kabupaten Nias Utara, 2021**
Number of Social Organization by Legal Status and Subdistrict in Nias Utara Regency, 2021

Kecamatan <i>Subdistrict</i>	Organisasi Kemasyarakatan <i>Social Organization</i>	
	Berbadan Hukum <i>Legal Entities</i>	Tidak Berbadan Hukum (memiliki SKT/Surat Keterangan Terdaftar) <i>Not a Legal Entities</i>
(1)	(2)	(3)
Tugala Oyo	1	-
Alasa	1	-
Alasa Talumuzoi	-	-
Namohalu Esiwa	-	-
Sitolu Ori	2	1
Tuhemberua	-	-
Sawo	1	-
Lotu	7	6
Lahewa Timur	1	-
Afulu	-	-
Lahewa	1	1
Jumlah Total	14	8

Sumber/Source: Badan Kesatuan Bangsa, Politik, dan Perlindungan Masyarakat Kabupaten Nias Utara/ *The Unity of the Nation, Political and Protection Society of Nias Utara Regency*

Tabel
Table 2.5.3

**Banyaknya Linmas Kecamatan dan Linmas Desa di
Kabupaten Nias Utara, 2021**
*Number of Subdistrict Civil Defence and Village Civil
Defence by Subdistrict in Nias Utara Regency, 2021*

Kecamatan Subdistrict	Linmas Civil Defence	
	Kecamatan Subdistrict	Desa Village
(1)	(2)	(3)
Tugala Oyo	4	16
Alasa	4	32
Alasa Talumuzoi	4	12
Namohalu Esiwa	4	22
Sitolu Ori	4	14
Tuheberua	4	20
Sawo	4	21
Lotu	4	28
Lahewa Timur	4	16
Afulu	4	23
Lahewa	4	48
Jumlah Total	44	252

Sumber/Source: Satuan Polisi Pamong Praja Kabupaten Nias Utara/ Municipal Police of Nias Utara Regency



BAB 03

PENDUDUK DAN KETENAGAKERJAAN Population and Employment

Jumlah Penduduk Tahun 2021
148 790 Jiwa

Sumber/Source: BPS, Hasil Sensus Penduduk 2020/
BPS-Statistics Indonesia, Result of The 2020 Population Census

PENJELASAN TEKNIS

1. Sumber utama data kependudukan adalah sensus penduduk yang dilaksanakan setiap sepuluh tahun sekali. Sensus penduduk telah dilaksanakan sebanyak tujuh kali sejak Indonesia merdeka, yaitu tahun 1961, 1971, 1980, 1990, 2000, 2010 dan 2020.

Di dalam sensus penduduk, pencacahan dilakukan terhadap seluruh penduduk yang berdomisili di wilayah teritorial Indonesia termasuk warga negara asing kecuali anggota korps diplomatik negara sahabat beserta keluarganya.

Metode pengumpulan data dalam sensus dilakukan dengan wawancara antara petugas sensus dengan responden dan juga melalui e-census. Pencatatan penduduk menggunakan konsep usual residence, yaitu konsep dimana penduduk biasa bertempat tinggal. Bagi penduduk yang bertempat tinggal tetap dicacah dimana mereka biasa tinggal, sedangkan untuk penduduk yang tidak bertempat tinggal tetap dicacah di tempat dimana mereka ditemukan petugas sensus pada malam 'Hari Sensus'. Termasuk penduduk yang tidak bertempat tinggal tetap adalah tuna wisma,

TECHNICAL NOTES

1. *The main source of demographic data is population census, which is conducted every ten years. Population Census has been conducted seven times since Indonesia's independence: 1961, 1971, 1980, 1990, 2000, 2010 and 2020.*

The population census enumerates all residents who domicile in the entire territory of Indonesia including foreign citizens except the diplomatic corps members and their families.

The method of data collection in a population census involves interviewing respondents and conducting e-census. Enumeration of the population uses the concept of "usual residence", which is the concept of "places where people usually live". De jure was applied to the permanent residents, while de facto was applied to non-permanent residents. The permanent residents were enumerated in place where they normally live, the nonpermanent residents were enumerated where they were found by the enumerators, on the night of 'Census Date'. The non permanent residents include homeless people,

awak kapal berbendera Indonesia, penghuni perahu/rumah apung, masyarakat terpencil/terasing, dan pengungsi. Bagi mereka yang mempunyai tempat tinggal tetap dan sedang bepergian ke luar wilayah lebih dari enam bulan, tidak dicacah di tempat tinggalnya, tetapi dicacah di tempat tujuannya.

Untuk tahun yang tidak dilaksanakan sensus penduduk, data kependudukan diperoleh dari hasil proyeksi penduduk. Proyeksi penduduk merupakan suatu perhitungan ilmiah yang didasarkan pada asumsi dari komponen-komponen perubahan penduduk, yaitu kelahiran, kematian, dan migrasi. Proyeksi penduduk Indonesia 2010–2035 menggunakan data dasar penduduk hasil SP2010. Sensus Penduduk terakhir kali dilaksanakan pada Tahun 2020.

ship crew, boat people, remote area community, and internally displaced persons. Those who had permanent residence and had been travelling away from their home for six months or more were not enumerated in their permanent place, but in the place where they were during the census.

For the periods where the population census is not conducted, population projection is done to estimate population during those years. The population projection is an estimate based on the demographic components, such as birth, death, and migration. Indonesia's 2010–2035 population projection used the 2010 Population Census as the base population. Last Population census occurred on 2020.

2. Penduduk Indonesia adalah semua orang yang berdomisili di wilayah teritorial Indonesia selama 6 bulan atau lebih dan atau mereka yang berdomisili kurang dari 6 bulan tetapi bertujuan menetap.
 3. Laju pertumbuhan penduduk adalah angka yang menunjukkan persentase penambahan penduduk dalam jangka waktu tertentu.
2. *The population of Indonesia are all residents of the entire territory of Indonesia who have stayed for six months or longer, and those who intended to stay more than six months even though their length of stay is less than six months.*
 3. *The growth rate of population is the number that show percentage of population growth within a specified period.*

4. Kepadatan penduduk adalah rasio banyaknya penduduk per kilometer persegi.
 5. Rasio jenis kelamin adalah perbandingan antara penduduk laki-laki dan penduduk perempuan pada suatu wilayah dan waktu tertentu. Biasanya dinyatakan dengan banyaknya penduduk laki-laki untuk 100 penduduk perempuan.
 6. Distribusi penduduk adalah pola persebaran penduduk di suatu wilayah, baik berdasarkan batas-batas geografis maupun berdasarkan batas-batas administrasi pemerintahan.
 7. Komposisi penduduk adalah pola persebaran penduduk menurut karakteristiknya, contoh: penduduk menurut kelompok umur, penduduk menurut jenis kelamin.
 8. Rumah tangga adalah seseorang atau sekelompok orang yang mendiami sebagian atau seluruh bangunan fisik/sensus dan biasanya tinggal bersama serta pengelolaan makan dari satu dapur. Yang dimaksud makan dari satu dapur adalah jika pengurusan kebutuhan sehari-harinya dikelola bersama-sama menjadi satu.
4. *Population density is ratio of population per square kilometer.*
 5. *Sex ratio is the ratio of males population to females population in a given area and time, usually expressed as the number of males for every 100 females.*
 6. *Population distribution is the pattern of population distribution in an area, either by geographic boundaries or by government administrative boundaries.*
 7. *Population composition is the pattern of population distribution by its characteristics, example: population by age group, population by sex.*
 8. *Household is an individual or group of people living in a physical/census building unit or part of it and usually commit on a common provision for food and other essentials of living. Common provision for food means one organising daily needs for all of household members.*

9. Anggota rumah tangga adalah semua orang yang biasanya bertempat tinggal di suatu rumah tangga, baik yang berada di rumah pada waktu pencacahan maupun yang sementara tidak ada.
 10. Rata-rata anggota rumah tangga adalah angka yang menunjukkan rata-rata jumlah anggota rumah tangga per rumah tangga.
 11. Istilah migrasi seumur hidup disebut bila provinsi tempat tinggal seseorang pada saat pencacahan berbeda dengan provinsi tempat lahirnya.
 12. Istilah migrasi risen disebut bila provinsi tempat tinggal seseorang pada saat pencacahan berbeda dengan provinsi tempat tinggalnya 5 tahun yang lalu.
 13. Penduduk usia kerja adalah penduduk yang berumur 15 tahun ke atas.
 14. Angkatan kerja adalah penduduk usia kerja (15 tahun ke atas) yang bekerja, punya pekerjaan namun sementara tidak bekerja, dan pengangguran.
 15. Bekerja adalah kegiatan ekonomi yang dilakukan oleh seseorang dengan maksud memperoleh atau membantu memperoleh pendapatan atau keuntungan dan
9. *Household member are those who usually lives in a household regardless of their location at the time of enumeration.*
 10. *Average household size is the average number of household members per household.*
 11. *Lifetime migration terminology if someone's province of residence at the time of enumeration was different from his/her province of birthplace.*
 12. *Recent migration terminology if someone's province of residence at the time of enumeration was different from his/her province of residence 5 years ago.*
 13. *Working age population is persons of 15 years and over.*
 14. *Labor force or economically active are persons of 15 years and over, who in the previous week were working, temporarily absent from work but having jobs, and unemployment.*
 15. *Working is economic activity conducted by a person and intended to earn income by doing work or helping to do work at least one hour continuously during the*

lamanya bekerja paling sedikit 1 jam secara terus menerus dalam seminggu yang lalu (termasuk pekerja keluarga tanpa upah yang membantu dalam suatu usaha/kegiatan ekonomi).

reference week (including unpaid family worker/s for any economic activity).

16. Jumlah jam kerja seluruhnya adalah jumlah jam kerja yang digunakan untuk bekerja (tidak termasuk jam kerja istirahat resmi dan jam kerja yang digunakan untuk hal-hal di luar pekerjaan).
 17. Lapangan usaha adalah bidang kegiatan dari pekerjaan/tempat bekerja di mana seseorang bekerja. Klasifikasi lapangan usaha mengikuti Klasifikasi Baku Lapangan Usaha Indonesia (KBLI) dalam 1 digit.
 18. Status pekerjaan adalah kedudukan seseorang dalam unit usaha/kegiatan dalam melakukan pekerjaan.
 19. Berusaha sendiri tanpa dibantu orang lain adalah bekerja atau berusaha dengan menanggung risiko secara ekonomis, yaitu dengan tidak kembalinya ongkos produksi yang telah dikeluarkan dalam rangka usahanya tersebut, serta tidak menggunakan pekerja dibayar maupun pekerja tak dibayar, termasuk yang sifat pekerjaannya memerlukan teknologi atau keahlian khusus.
16. *Total working hours is the total hours spent by an employee to perform all jobs (excluding the time used for other activities which are not classified as work).*
 17. *Industry is field of a person's activity or establishment. The classification of industries follows the Indonesia Standard Industrial Classification (KBLI) in one digit.*
 18. *Employment status is the status of a person at his place of work or establishment where he was employed.*
 19. *Own-account worker is a person who works at his own risk without assisted by paid per mount worker or unpaid worker include technical job or skill job.*

20. Berusaha dibantu buruh tidak tetap/buruh tidak dibayar adalah bekerja atau berusaha atas risiko sendiri, dan menggunakan buruh/pekerja tak dibayar dan atau buruh/pekerja tidak tetap.
21. Berusaha dibantu buruh tetap/buruh dibayar adalah berusaha atas risiko sendiri dan mempekerjakan paling sedikit satu orang buruh/pekerja tetap yang dibayar.
22. Buruh/karyawan/pegawai adalah seseorang yang bekerja pada orang lain atau instansi/kantor/perusahaan secara tetap dengan menerima upah/ gaji baik berupa uang maupun barang. Buruh yang tidak mempunyai majikan tetap, tidak digolongkan sebagai buruh/ karyawan, tetapi sebagai pekerja bebas. Seseorang dianggap memiliki majikan tetap jika memiliki 1 (satu) majikan (orang/ rumah tangga) yang sama dalam sebulan terakhir, khusus pada sektor bangunan batasannya tiga bulan. Apabila majikannya instansi/lembaga, boleh lebih dari satu.
23. Pekerja bebas adalah seseorang yang bekerja pada orang lain/ majikan/institusi yang tidak tetap (lebih dari 1 majikan dalam sebulan terakhir) di usaha pertanian baik berupa usaha rumah tangga maupun bukan
20. *Employer assisted by temporary workers/unpaid worker is a person who works at his own risk and assisted by temporary worker/unpaid worker.*
21. *Employer assisted by permanent workers/paid workers is a person who does his business at her/his own risk at least one assisted by paid permanent worker.*
22. *Employee is a person who work permanently for other people or institution/office/company and gains some money/cash or goods as wage/salary. Labor who have no permanent employer is not categorized as a laborer/ worker/ employee but casual worker. A laborers in general is considered to have a permanent employer if he has the same employer during the past month, particularly for building construction sector is 3 months. If the employer is an institution, more than 1 (one) employer is allowed.*
23. *Casual employee is a person who does not work permanently for other people/employer/institution (more than 1 employer during the last 1 month) in agricultural sector, either home industry or not home industry, or in non-agricultural*

usaha rumah tangga, ataupun di nonpertanian atas dasar balas jasa dengan menerima upah atau imbalan baik berupa uang maupun barang, dan baik dengan sistem pembayaran harian maupun borongan.

sector based on remuneration paid with money or goods, and based on daily or contact payment system.

24. Pekerja tak dibayar adalah seseorang yang bekerja membantu usaha untuk memperoleh penghasilan/keuntungan yang dilakukan oleh salah seorang anggota rumah tangga atau bukan anggota rumah tangga tanpa mendapat upah/gaji baik berupa uang maupun barang.

24. *Unpaid worker is a person who intended to work without pay either with money or good, in an establishment run by other members of the family, relative or neighbour.*

<https://niasutarakab.go.id>

ULASAN**DESCRIPTION****Kependudukan****Population**

Jumlah penduduk Kabupaten Nias Utara tahun 2021 adalah 148.790 jiwa yang terdiri dari 73.993 laki-laki atau sekitar 49,73 persen dan 74.797 perempuan atau sekitar 50,27 persen dengan kepadatan penduduk 119,79 jiwa/km². Sex Ratio di Kabupaten Nias Utara pada tahun 2021 adalah sebesar 98,93 artinya jika ada 100 perempuan di Kabupaten Nias Utara maka ada 99 laki-laki. Jumlah penduduk paling banyak berada di Kecamatan Lahewa yaitu sebesar 12.550 jiwa.

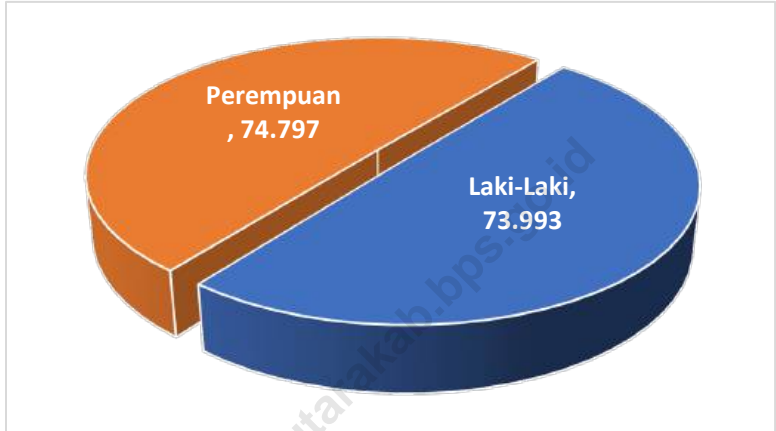
The population of Nias Utara Regency in 2021 was 148.790 people, made up of 73.993 men, or about 49,73 percent and 74.797 women, or about 50,27 percent of the population density of 119,79 people/km². Sex Ratio for Nias Utara Regency in 2021 amounted to 98,93 means that if there are 100 women in Nias Utara then there are 99 men. The population most likely in the Subdistrict Lahewa in the amount of 12.550 inhabitants.

Ketenagakerjaan**Employment**

Pada tahun 2021 di Kabupaten Nias Utara, terdapat 67.957 penduduk yang tergolong dalam penduduk angkatan kerja dengan pembagian sebanyak 65.920 termasuk penduduk bekerja dan 2.037 penduduk menganggur.

In 2021 in Nias Utara Regency, there were 67.957 people belonging to the resident labor force by as much as 65.920 inhabitants of the division of work and 2.037 unemployed residents.

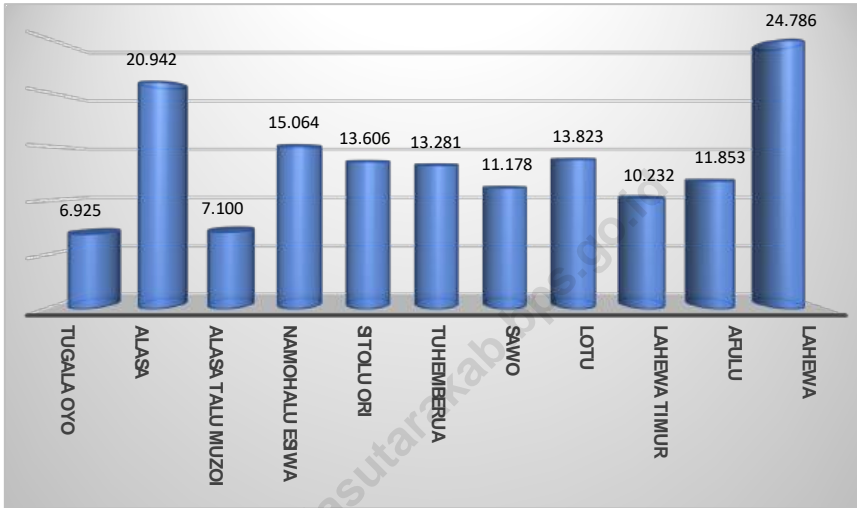
Gambar 3.1 Jumlah Penduduk Menurut Jenis Kelamin di Kabupaten Nias Utara, 2021
Figures 3.1 Population by Sex in Nias Utara Regency, 2021



Sumber/Source: BPS / BPS-Statistic Indonesia

Gambar 3.2
Figures

Jumlah Penduduk Menurut Kecamatan di Kabupaten Nias Utara, 2021
Population by Subdistrict in Nias Utara Regency, 2021



Sumber/Source : BPS / BPS-Statistic Indonesia

3.1 PENDUDUK POPULATION

Tabel 3.1.1 Penduduk, Laju Pertumbuhan Penduduk, Distribusi Persentase Penduduk, Kepadatan Penduduk, Rasio Jenis Kelamin Penduduk Menurut Kecamatan di Kabupaten Nias Utara, 2021
Population, Population Growth Rate, Percentage Distribution of Population, Population Density, and Population Sex Ratio by Subdistrict in Nias Utara Regency, 2021

Kecamatan Subdistrict	Penduduk (ribu) Population (thousand)	Laju Pertumbuhan Penduduk per Tahun 2020–2021 Annual Population Growth Rate (%) 2020–2021
(1)	(2)	(3)
Tugala Oyo	6 925	1,17
Alasa	20 942	0,93
Alasa Talumuzoi	7 100	0,83
Namohalu Esiwa	15 064	1,95
Sitolu Ori	13 606	1,60
Tuhemberua	13 281	2,24
Sawo	11 178	1,39
Lotu	13 823	1,96
Lahewa Timur	10 232	0,50
Afulu	11 853	1,12
Lahewa	24 786	1,65
Nias Utara	148 790	1,39

Lanjutan Tabel/*Continued Table* 3.1.1

Kecamatan <i>Subdistrict</i>	Persentase Penduduk <i>Percentage of Total Population</i>	Kepadatan Penduduk per km ² <i>Population Density per sq.km</i>
(1)	(7)	(8)
Tugala Oyo	4,65	82,26
Alasa	14,07	106,01
Alasa Talumuzoi	4,77	92,94
Namohalu Esiwa	10,12	124,97
Sitolu Ori	9,14	178,35
Tuhemberua	8,93	273,33
Sawo	7,51	164,89
Lotu	9,29	119,18
Lahewa Timur	6,88	79,53
Afulu	7,97	78,52
Lahewa	16,66	141,46
Nias Utara	100	119,79

Lanjutan Tabel/*Continued Table* 3.1.1

Kecamatan <i>Subdistrict</i>	Rasio Jenis Kelamin Penduduk <i>Population Sex Ratio</i>
(1)	(11)
Tugala Oyo	98
Alasa	100
Alasa Talumuzoi	100
Namohalu Esiwa	99
Sitolu Ori	101
Tuhemberua	99
Sawo	96
Lotu	100
Lahewa Timur	100
Afulu	97
Lahewa	97
Nias Utara	99

Catatan/*Note*: Nilai Rasio Jenis Kelamin menyatakan jumlah penduduk laki-laki per 100 perempuan/ *The Sex Ratio states the number of males population per 100 females*

Sumber/*Source*: BPS/ *BPS-Statistics Indonesia*

Tabel
Table 3.1.2

Jumlah Penduduk Menurut Kelompok Umur dan Jenis Kelamin di Kabupaten Nias Utara, 2021
Population by Age Groups and Sex in Nias Utara Regency, 2021

Kelompok Umur Age Groups	Jenis Kelamin/Sex		Jumlah Total
	Laki-Laki Male	Perempuan Female	
(1)	(2)	(3)	(4)
0-4	6 401	5 945	12 346
5-9	7 688	7 310	14 998
10-14	8 695	8 031	16 726
15-19	9 308	8 509	17 817
20-24	7 933	7 425	15 358
25-29	6 365	6 442	12 807
30-34	5 806	6 335	12 141
35-39	4 803	5 135	9 938
40-44	4 361	4 749	9 110
45-49	3 477	3 710	7 187
50-54	2 606	3 028	5 634
55-59	2 091	2 506	4 597
60-64	1 685	2 098	3 783
65-69	1 276	1 622	2 898
70-74	944	1 152	2 096
75+	554	800	1 354
Nias Utara	73 993	74 797	148 790

Catatan/Note: Hasil Proyeksi Penduduk Interim 2020-2023 (pertengahan tahun/Juni)/ *The Result of Interim Population Projection 2020-2023 (mid year/June)*

Sumber/Source: BPS/ BPS-Statistics Indonesia

Tabel
Table 3.1.3**Jumlah Akta Perkawinan yang Dikeluarkan menurut Kecamatan di Kabupaten Nias Utara, 2021**
Number of Marriage Certificate issued by Subdistrict in Nias Utara Regency, 2021

Kecamatan Subdistrict	2021
(1)	(2)
Tugala Oyo	144
Alasa	527
Alasa Talumuzoi	150
Namohalu Esiwa	376
Sitolu Ori	298
Tuhemberua	274
Sawo	247
Lotu	365
Lahewa Timur	237
Afulu	284
Lahewa	451
Nias Utara	3 353

Sumber/Source: Dinas Kependudukan dan Pencatatan Sipil Kabupaten Nias Utara/ Department of Population and Civil Registry of Nias Utara Regency

Tabel
Table 3.1.4**Jumlah Akta Kelahiran yang Dikeluarkan menurut Bulan di Kabupaten Nias Utara, 2021**
Number of Birth Certificate issued by Subdistrict in Nias Utara Regency, 2021

Bulan Month	2021
(1)	(2)
Tugala Oyo	7 273
Alasa	5 993
Alasa Talumuzoi	5 696
Namohalu Esiwa	6 454
Sitolu Ori	6 949
Tuhemberua	5 521
Sawo	3 590
Lotu	6 083
Lahewa Timur	10 594
Afulu	3 190
Lahewa	10 591
Nias Utara	71 874

Sumber/Source: Dinas Kependudukan dan Pencatatan Sipil Kabupaten Nias Utara/ Department of Population and Civil Registry of Nias Utara Regency

Tabel
Table 3.1.5**Jumlah Akta Kematian yang Dikeluarkan menurut
Kecamatan di Kabupaten Nias Utara, 2021**
**Number of Death Outlined Certificate issued by Subdistrict
in Nias Utara Regency, 2021**

Kecamatan Subdistrict	2021
(1)	(2)
Tugala Oyo	178
Alasa	728
Alasa Talumuzoi	246
Namohalu Esiwa	396
Sitolu Ori	429
Tuhemberua	382
Sawo	446
Lotu	436
Lahewa Timur	382
Afulu	387
Lahewa	989
Nias Utara	4 999

Sumber/Source: Dinas Kependudukan dan Pencatatan Sipil Kabupaten Nias Utara/ *Department of Population and Civil Registry of Nias Utara Regency*

**3.2 KETENAGAKERJAAN
EMPLOYMENT**

Tabel 3.2.1 Jumlah Penduduk Berumur 15 Tahun Keatas Menurut Jenis Kegiatan Selama Seminggu yang Lalu dan Jenis Kelamin di Kabupaten Nias Utara, 2021
Population Aged 15 Years and Over by Type of Activity During The Previous Week and Sex in Nias Utara Regency, 2021

Kegiatan Utama <i>Main Activity</i>	Jenis Kelamin/Sex		
	Laki-Laki <i>Male</i>	Perempuan <i>Female</i>	Laki-Laki+ Perempuan <i>Male+Female</i>
(1)	(2)	(3)	(4)
I Angkatan Kerja/<i>Economically Active</i>	35 065	32 892	67 957
1 Bekerja/ <i>Working</i>	34 102	31 818	65 920
2 Pengangguran Terbuka/ <i>Unemployment</i>	963	1 074	2 037
II Bukan Angkatan Kerja/<i>Not Economically Active</i>	9 392	14 146	23 538
1 Sekolah/ <i>Attending School</i>	3 668	3 719	7 387
2 Mengurus Rumah Tangga/ <i>Housekeeping</i>	1 445	7 766	9 211
3 Lainnya/ <i>Others</i>	4 279	2 661	6 940
Jumlah/<i>Total</i>	44 457	47 038	91 495

Sumber/*Source*: BPS, Survei Angkatan Kerja Nasional (Sakernas) Agustus/BPS-Statistics Indonesia, August National Labor Force Survey

Tabel
Table 3.2.2

Penduduk Berumur 15 Tahun ke Atas Menurut Pendidikan Tertinggi yang Ditamatkan dan Jenis Kegiatan Selama Seminggu yang Lalu di Kabupaten Nias Utara, 2021
Population 15 Years of Age and Over by Educational Attainment and Type of Activity During the Previous Week in Nias Utara Regency, 2021

Pendidikan Tertinggi yang Ditamatkan ¹ <i>Educational Attainment¹</i>	Angkatan Kerja/Economically Active			Persentase Bekerja terhadap Angkatan Kerja <i>Percentage of Working to Economically Active</i>
	Bekerja <i>Working</i>	Pengangguran ² <i>Unemployment²</i>	Jumlah Angkatan Kerja <i>Total of Economically Active</i>	
(1)	(2)	(3)	(4)	(5)
0	32 414	195	32 609	99,40
1	9 307	213	9 520	97,76
2	15 483	1 232	16 715	92,63
3	8 716	397	9 113	95,64
Jumlah/Total	65 920	2 037	67 957	97,00

Lanjutan Tabel/*Continued Table 3.2.2*

Pendidikan Tertinggi yang Ditamatkan ¹ <i>Educational Attainment¹</i>	Bukan Angkatan Kerja <i>Not Economically Active</i>	Jumlah Total	Persentase Angkatan Kerja terhadap Penduduk Usia Kerja <i>Percentage of Economically Active to Working Age Population</i>
(1)	(6)	(7)	(8)
0	11 453	44 062	25,99
1	6 806	16 326	41,69
2	4 920	21 635	22,74
3	359	9 472	3,79
Jumlah/Total	23 538	91 495	25,73

Catatan/Note: ¹ 0. ≤ Sekolah Dasar (SD)/≤ *Primary School*
 1. Sekolah Menengah Pertama/*Junior High School*
 2. Sekolah Menengah Atas/*Senior High School*
 3. Perguruan Tinggi/*Collage*
² 1. Mencari pekerjaan/*Looking for work*
 2. Mempersiapkan usaha/*Establishing a new business/firm*
 3. Merasa tidak mungkin mendapat pekerjaan/*Feeling hopeless in looking for work (discouraged job seekers)*
 4. Sudah punya pekerjaan tetapi belum mulai bekerja/*Having job already but not starting to work yet*

Sumber/Source: BPS, Survei Angkatan Kerja Nasional (Sakernas) Agustus/BPS-Statistics Indonesia, August National Labor Force Survey

Tabel
Table 3.2.3**Penduduk Berumur 15 Tahun Ke Atas yang Bekerja Selama Seminggu yang Lalu Menurut Status Pekerjaan Utama dan Jenis Kelamin di Kabupaten Nias Utara, 2021**
Population 15 Years of Age and Over who Worked During The Previous Week by Main Employment Status and Sex in Nias Utara Regency, 2021

Status Pekerjaan Utama <i>Main Employment Status</i>	Laki-Laki <i>Male</i>	Perempuan <i>Female</i>	Jumlah <i>Total</i>
(1)	(2)	(3)	(4)
Berusaha sendiri <i>Own account worker</i>	5 799	5 389	11 188
Berusaha dibantu buruh tidak tetap/buruh tidak dibayar <i>Employer assisted by temporary worker/unpaid worker</i>	10 404	5 527	15 931
Berusaha dibantu buruh tetap/buruh dibayar <i>Employer assisted by permanent worker/paid worker</i>	474	97	571
Buruh/Karyawan/Pegawai/ <i>Employee</i>	8 681	4 665	13 346
Pekerja bebas <i>Casual worker</i>	2 160	517	2 677
Pekerja keluarga/tak dibayar <i>Family worker/unpaid worker</i>	6 584	15 623	22 207
Jumlah/Total	34 102	31 818	65 920

Sumber/Source: BPS, Survei Angkatan Kerja Nasional (Sakernas) Agustus/BPS-Statistics Indonesia, August National Labor Force Survey

Tabel 3.2.4
Table

Jumlah Penyandang Masalah Kesejahteraan Sosial menurut Kecamatan di Kabupaten Nias Utara, 2021
Number of Social Welfare Problem by Subdistrict in Nias Utara Regency, 2021

Kecamatan <i>Subdistrict</i>	Jumlah Penyandang Masalah Kesejahteraan Sosial <i>Number of Social Welfare Problem</i>						Wanita Rawan Tindak Kekerasan <i>Women Prone to Violence</i>
	Balita Terlantar <i>Abandoned Toddler</i>	Anak Terlantar <i>Waif</i>	Anak Jalanan <i>Street Children</i>	Anak Jermal <i>Children Jermals</i>	Anak Nakal <i>Son Naughty</i>	Korban Narkotika <i>Narcotics Victims</i>	
(1)	(2)	(3)	(4)	(5)	(6)	(7)	
Tugala Oyo	1	12	-	-	-	-	-
Alasa	11	11	-	-	-	-	-
Alasa Talumuzoi	-	16	-	-	-	-	-
Namohalu Esiwa	-	11	-	-	-	-	-
Sitolu Ori	2	9	-	-	-	-	-
Tuhemberua	1	7	-	-	-	-	-
Sawo	-	5	-	-	-	-	-
Lotu	5	12	-	-	-	-	-
Lahewa Timur	-	9	-	-	-	-	-
Afulu	-	13	-	-	-	-	-
Lahewa	-	15	-	-	-	2	-
Nias Utara	20	120	-	-	-	2	-

Sumber/Source: Dinas Sosial Kabupaten Nias Utara/ Department Social of Nias Utara Regency



BAB 04

SOSIAL DAN KESEJAHTERAAN RAKYAT Social and Welfare

Jumlah Dokter Tahun 2021
sebanyak 18 Orang

Sumber/Source: Dinas Kesehatan Kabupaten Nias Utara/
Health Office of Nias Utara Regency

PENJELASAN TEKNIS

1. Tidak/belum pernah sekolah adalah mereka yang tidak pernah atau belum pernah terdaftar dan tidak pernah atau belum pernah aktif mengikuti pendidikan di suatu jenjang pendidikan formal. Termasuk juga yang tamat/belum tamat taman kanak-kanak tetapi tidak melanjutkan ke sekolah dasar.
2. Masih bersekolah adalah mereka yang terdaftar dan aktif mengikuti pendidikan formal dan nonformal (Paket A, B, atau C), baik pendidikan dasar, menengah maupun pendidikan tinggi. Bagi mahasiswa yang sedang cuti dianggap masih bersekolah.
3. Tidak bersekolah lagi adalah mereka yang pernah terdaftar dan aktif mengikuti pendidikan di suatu jenjang pendidikan formal dan nonformal (Paket A, B, atau C), tetapi pada saat pencacahan tidak lagi terdaftar dan tidak aktif mengikuti pendidikan.
4. Tamat sekolah adalah menyelesaikan pelajaran yang ditandai dengan lulus ujian akhir pada kelas atau tingkat terakhir suatu jenjang pendidikan di sekolah negeri maupun swasta dengan mendapatkan tanda tamat belajar/ijazah. Seseorang yang belum mengikuti pelajaran

TECHNICAL NOTES

1. *Not/never attending school is someone who has never attended or never been registered in a formal education, such as primary, secondary, and tertiary education. Those who just completed kindergarten are considered as never attended school.*
2. *Attending school is someone who is currently attending primary, secondary, or tertiary education, including package A, package B, or package C. College student who postpones his/her study is considered as attending school*
3. *Not attending school anymore is someone who had enrolled and participated in formal and non-formal education in the past including package A, package B, or package C, but currently does not attend school.*
4. *Completed particular level of education is someone who has completed particular level of education in private or public school and accepting graduation certificate. Someone who has never attended the highest grade but passed the final exam is considered as completed particular level of*

pada kelas tertinggi tetapi telah mengikuti ujian akhir dan lulus dianggap tamat sekolah.

5. Dapat membaca dan menulis artinya dapat membaca dan menulis kata-kata/kalimat sederhana dengan suatu aksara tertentu.

6. Jalur Pendidikan di Indonesia terdiri atas 1) pendidikan formal, 2) pendidikan nonformal, dan 3) pendidikan informal yang ketiganya dapat saling melengkapi dan memperkaya (Undang-Undang No, 20 Tahun 2013 tentang Sistem Pendidikan Nasional).

7. Jenjang Pendidikan Formal terdiri atas pendidikan dasar, pendidikan menengah, dan pendidikan tinggi, Jenis pendidikan yang diajarkan mencakup pendidikan umum, kejuruan, akademik, profesi, vokasi, keagamaan dan khusus.

a. Pendidikan Dasar berbentuk Sekolah Dasar (SD) dan Madrasah Ibtidaiyah (MI atau bentuk lain yang sederajat serta Sekolah Menengah Pertama (SMP) dan Madrasah Tsanawiyah (MTs), atau bentuk lain yang sederajat.

b. Pendidikan Menengah berbentuk Sekolah Menengah Atas (SMA), Madrasah Aliyah (MA),

education.

5. *Able to read and write is the ability to read and write at least a simple sentence in any letter of alphabets.*

6. *The Education System in Indonesia consists of 1) a formal education, 2) non-formal education, and 3) informal education that all three can be complementary and enriching (Law No, 20 Year 2013 about The National Education System).*

7. *The Formal Education Level consists of primary education, secondary education, and high education, The kind of education that taught consists of general education, vocational, academic, professional, religious and specific education.*

a. The Primary Education consists of Elementary School and Islamic Elementary School or other equivalent forms and Junior High School and MTs, or other equivalent forms.

b. The Secondary Education consists of the senior high school, MA, Vocational School, and

Sekolah Menengah Kejuruan (SMK), dan Madrasah Aliyah Kejuruan (MAK), atau bentuk lain yang sederajat.

Vocational Madrasah Aliyah, or other equivalent forms.

c. Pendidikan Tinggi merupakan jenjang pendidikan setelah pendidikan menengah yang mencakup program pendidikan diploma, sarjana, magister, spesialis, dan doktor yang diselenggarakan oleh perguruan tinggi, Perguruan tinggi dapat berbentuk akademi, politeknik, sekolah tinggi, institut, atau universitas.

c. The High Education consists of the education level after the secondary education that consists of diplomas, bachelor, master, specialist, and doctoral degrees that are held by the college, The colleges can be academy, polytechnic, high school, institute, or university.

8. Rumah Sakit adalah tempat pemeriksaan dan perawatan kesehatan, biasanya berada di bawah pengawasan dokter/tenaga medis, yang melayani penderita yang sakit untuk berobat rawat jalan atau rawat inap.

8. *Hospital is a place for health check, usually controlled/supervised by doctors/medical personnel to serve the ill patients to get outpatient or inpatient treatment services.*

9. Rumah Sakit Bersalin adalah rumah sakit khusus untuk persalinan, dilengkapi pelayanan spesialis pemeriksaan kehamilan, persalinan, rawat inap dan rawat jalan ibu dan anak yang berada di bawah pengawasan dokter spesialis kandungan.

9. *Maternity Hospital is a specialized hospital for childbirth, has specialist inspection service to pregnancy, childbirth, hospitalization and outpatient for mothers and children that is under the supervision of an obstetrician.*

10. Rumah Bersalin adalah sarana pelayanan kesehatan dengan izin sebagai rumah bersalin, dilengkapi pelayanan pemeriksaan kehamilan,

10. *Maternity House is health care facility with a license as a maternity house, equipped with prenatal care, childbirth and examination of mothers and children which is*

persalinan serta pemeriksaan ibu dan anak yang berada di bawah pengawasan bidan senior.

under the supervision of a senior midwife.

11. Poliklinik adalah sarana kesehatan yang dipakai untuk pelayanan berobat jalan, biasanya berada di bawah pengawasan dokter/tenaga medis.

11. *Polyclinic is a health facility in which to get outpatient services, usually under the control of doctor/medical personnel.*

12. Puskesmas (Pusat Kesehatan Masyarakat) adalah unit pelaksana teknis dinas kesehatan kabupaten/kota yang mempunyai fungsi utama sebagai penyelenggara pelayanan kesehatan tingkat pertama. Wilayah kerja puskesmas maksimal adalah satu kecamatan dan untuk dapat menjangkau wilayah kerjanya, puskesmas mempunyai jaringan pelayanan yang meliputi unit Puskesmas Pembantu (Pustu), unit Puskesmas Keliling (Puskel), dan unit bidan desa/komunitas (Peraturan Menteri Kesehatan RI No, 75 Tahun 2014 Tentang Pusat Kesehatan Masyarakat).

12. *Public Health Center is technical implementation unit of regency health department that have the primary function as a first-level health care providers, The working area standard of public health center is one. Subdistrict and to reach their working areas, public health centers have a service network covering subsidiary of public health center, mobile public health center units, and midwife units (Regulation of the Minister of Health of Indonesia Number 75 Year 2014 about Public Health Center).*

13. Apotek adalah suatu tempat tertentu yang digunakan untuk melakukan pekerjaan kefarmasian, dan penyaluran/penjualan obat atau bahan farmasi dan perbekalan kesehatan lainnya kepada masyarakat yang dikelola oleh tenaga apoteker (Peraturan Menteri Kesehatan RI No, 1332 Tahun 2002 Tentang Perubahan Atas Peraturan Menteri Kesehatan

13. *Pharmacy is a specific place that is used for pharmaceutical jobs, and distribution/sale of drugs/ pharmaceuticals and other medical supplies to people that are administered by trained pharmacist (Regulation of the Minister of Health of Indonesia Number 1332 Year 2002 about the Changes of Regulation of the Minister of Health of Indonesia Number 22/MENKES/*

RI No, 922/MENKES/PER/X/1993
Tentang Ketentuan dan Tata Cara
Pemberian Izin Apotek).

*PER/X/1993 about Pro-vision and
Procedures for Administration of
Licensed Pharmacies).*

14. Imunisasi adalah memasukkan kuman atau racun penyakit tertentu yang sudah dilemahkan (vaksin) ke dalam tubuh dengan cara disuntik atau diminum (diteteskan dalam mulut) dengan maksud agar terjadi kekebalan tubuh terhadap penyakit tersebut.
15. Keluhan kesehatan adalah keadaan seseorang yang mengalami gangguan kesehatan atau kejiwaan, baik karena penyakit akut, penyakit kronis, kecelakaan, kriminal, atau hal lain.
16. Mengobati sendiri adalah upaya oleh anggota rumah tangga/keluarga dengan melakukan pengobatan sendiri tanpa datang ke tempat fasilitas kesehatan atau memanggil dokter/petugas kesehatan ke rumahnya (misal minum obat modern, jamu, kerokan, kompres, kop, pijat) agar sembuh atau menjadi lebih ringan keluhan kesehatannya.
17. Angka penemuan kasus tuberkulosis adalah jumlah kasus baru tuberkulosis (TB) dan kasus TB yang didiagnosis kambuh yang diobati dalam program penanggulangan TB nasional dan dilaporkan kepada WHO, dibagi
14. *Immunization is putting enervated microbe of a certain disease into human body by injection or drinking (dropping into mouth) to make the body immune to that disease.*
15. *Health complaint is a condition where a person has health or mental problems because of acute illness, chronically illness, accident, crimes, or others.*
16. *Self treatment is an effort of household members/family to have a health treatment by themselves without visiting health facilities or a doctor/health personnel (for instance, by taking modern medicine, herb medicine, chief with a coin, compress, cupping suction, massage) in order to recover from illness or reduce the health complaint.*
17. *The case detection rate for all forms of tuberculosis is the number of new and replase tuberculosis cases diagnosed and treated in national tuberculosis control programmes and notified to WHO, divided by WHO's estimate of the number*

dengan perkiraan WHO terhadap jumlah kasus insiden tuberkulosis pada tahun yang sama, dinyatakan sebagai persentase.

of incident tuberculosis cases for the same year, expressed as a percentage.

18. Angka keberhasilan pengobatan tuberkulosis smear positive/Basil Tahan Asam (BTA) positif adalah proporsi (dinyatakan sebagai persentase) kasus TB BTA positif yang terdaftar di bawah program pengendalian TB nasional pada tahun tertentu yang dinyatakan berhasil menyelesaikan pengobatan, Dengan atau tanpa bukti bakteriologi keberhasilan ("sembuh" dan "menyelesaikan pengobatan" masing-masing).
 19. Kasus kumulatif AIDS adalah kumulatif kasus AIDS sampai dengan referensi waktu tertentu.
 20. BCG (Bacillus Calmette Guerin) merupakan vaksinasi untuk mencegah penyakit TBC, diberikan pada bayi baru lahir atau anak, dengan suntikan pada kulit pangkal lengan atas. Bekas suntikan kemudian akan membentuk tonjolan kecil jaringan parut pada kulit lengan atas, Suntikan BCG diberikan kepada anak sebanyak 1 kali.
 21. DPT (Difteri, Pertusis, Tetanus) merupakan vaksin untuk mencegah penyakit Difteri, Pertusis, dan Tetanus yang diberikan pada bayi berumur 3
18. *The treatment success rate for new pulmonary smear-positive tuberculosis cases is the proportion (expressed as a percentage) of new smear-positive tuberculosis cases registered under a national tuberculosis control programme in a given year that successfully completed treatment, With or without bacteriological evidence of succes ("cured" and "treatment completed" respectively).*
 19. *Cummulative AIDS case is cummulative AIDS cases with reference to a particular time.*
 20. *BCG (Bacillus Calmette Guerin) is a vaccine to prevent TBC disease, given to newborns or children, by injection at the base of the skin of the upper arm. Injection site will form little bumps of scar tissue in the skin of the upper arm, BCG injections given to children 1 times.*
 21. *DPT (Diphtheria, Pertussis, Tetanus) is a vaccine to prevent the diphtheria, pertussis, and tetanus disease, given to infants aged 3 months and above, with a shot*

bulan ke atas, dengan suntikan pada paha, diulang 1 bulan dan 2 bulan kemudian, sehingga suntikan imunisasi DPT lengkap pada balita berjumlah 3 kali (kadang-kadang selang waktu antar suntikan bisa lebih dari 1 bulan)

in the thigh, repeated one month and two months later, so that the complete DPT immunization shots at toddler totaling 3 times (sometimes the time interval between injections can be more than 1 month).

22. Luas lantai adalah luas lantai yang ditempati dan digunakan untuk keperluan sehari-hari (sebatas atap).

22. *Floor area is the total area which is occupied and utilized daily.*

23. Air leding adalah sumber air yang berasal dari air yang telah melalui proses penjernihan dan penyehatan sebelum dialirkan kepada konsumen melalui instalasi berupa saluran air, Sumber air ini biasanya diusahakan oleh PAM/ PDAM/ BPAM, Termasuk dalam hal ini air leding yang didapat secara eceran.

23. *Pipe water is a water source that comes from water that has been through a process of purification and sanitation before distribute to consumers through an instalation of water lines, This water source is usually distributed by PAM/ PDAM/ BPAM, This include a pipe water that sold at retail.*

24. Sumur terlindung adalah air yang berasal dari dalam tanah yang digali dan lingkaran sumur tersebut dilindungi oleh tembok paling sedikit 0,8 meter di atas tanah dan 3 meter ke bawah tanah, serta ada lantai semen sejauh 1 meter dari lingkaran sumur.

24. *Protected wells is water that comes from the soil were excavated and the circumference of the well was protected by walls at least 0,8 meters above ground and 3 meters underground, and cement floor as far as 1 meter from the well circumference.*

25. Status penguasaan bangunan tempat tinggal milik sendiri adalah jika tempat tinggal tersebut pada waktu pencacahan betul-betul sudah milik kepala

25. *Own ownership property status is a status of dwelling occupied belongs to the head of household or one of the household member. Houses bought through bank*

rumah tangga atau salah seorang anggota rumah tangga. Rumah yang dibeli secara angsuran melalui kredit bank atau rumah dengan status sewa beli dianggap rumah milik sendiri.

credit or houses with leasing status were also categorized as an own property.

26. Peristiwa tindak pidana yang dilaporkan ialah setiap peristiwa yang diterima kepolisian dari laporan masyarakat, atau peristiwa dimana pelakunya tertangkap tangan oleh kepolisian.

26. *Reported crime incidence includes all criminal cases reported and received by police office, and all crimes caught by police.*

27. Jumlah tindak pidana menggambarkan jumlah kasus tindak pidana yang terjadi pada kurun waktu tertentu.

27. *Crime total refers to the number of criminal cases occurring during a given period.*

28. Resiko penduduk terjadi tindak pidana per 100,000 penduduk

28. *Crime rate*

$$= (\text{Jumlah tindak pidana tahun } t) / (\text{Jumlah penduduk tahun } t) \times 100,000$$

$$= (\text{Number of criminal cases year } t) / (\text{Total population year } t) \times 100,000$$

Resiko penduduk terjadi tindak pidana per 100,000 penduduk mengindikasikan peluang penduduk berisiko terkena tindak pidana, Biasanya dinyatakan dalam setiap 100,000 penduduk.

Crime rate indicates the probability of population exposed to risk of crime, expressed in every 100,000 people.

29. Selang waktu terjadi tindak pidana tahun t

29. *Crime clock*

$$= (365 \times 24 \times 60 \times 60) / (\text{Jumlah tindak pidana tahun } t) \times (\text{detik})$$

$$= (365 \times 24 \times 60 \times 60) / (\text{Number of criminal cases year } t) \times (\text{second})$$

Selang waktu terjadi tindak pidana tahun t mengindikasikan selang waktu terjadinya satu tindak kejahatan dengan kejahatan yang lain.

Crime clock indicates the time interval of occurrence between one crime to another crime.

30. Persentase penyelesaian tindak pidana

= (Jumlah tindak pidana @yang diselesaikan) / (Jumlah peristiwa tindak pidana yang dilaporkan) × 100%

30. *Crime clearance rate*

=(Number of cleared @criminal cases)/(Number of reported criminal cases)×100%

Persentase penyelesaian peristiwa tindak pidana menyatakan persentase penyelesaian tindak pidana oleh polisi. Suatu tindak pidana dinyatakan sebagai kasus yang selesai di tingkat kepolisian, apabila:

Crime clearance rate refers to percentage of crime clearance by police. A criminal case is categorized as a cleared case by police, if:

1. berkas perkaranya sudah siap untuk diserahkan atau telah diserahkan kepada kejaksaan;
2. dalam hal delik aduan, pengaduannya dicabut dalam tenggang waktu yang telah ditentukan menurut undang-undang;
3. telah diselesaikan oleh kepolisian berdasarkan asas plichmatigheid (kewajiban berdasarkan kewenangan hukum);
4. kasus yang dimaksud tidak termasuk kompetensi kepolisian;

1. *All documents are ready to submit or already submitted to justice court;*
2. *In the case of attense that warrants complaint, the complaint was withdraw within a given period state in the law;*
3. *The case was cleared by police based on the principle of plichmatigheid (obligation on the basis of law outhority);*
4. *The case was not the responsibility of police office*

5. tersangka meninggal dunia;
 6. kasus kadaluwarsa.
31. Bencana Alam adalah peristiwa atau serangkaian peristiwa yang mengancam dan mengganggu kehidupan / penghidupan masyarakat yang disebabkan oleh faktor alam antara lain berupa gempa bumi, tsunami, gunung meletus, banjir, kekeringan, angin topan, dan tanah longsor sehingga mengakibatkan kerugian materi maupun non-materi.
 32. Korban meninggal adalah orang yang dilaporkan tewas atau meninggal dunia akibat bencana.
 33. Korban hilang adalah orang yang dilaporkan hilang atau tidak ditemukan atau tidak diketahui keberadaannya setelah terjadi bencana.
 34. Korban luka/sakit adalah orang yang mengalami luka-luka atau sakit, dalam keadaan luka ringan, luka sedang maupun luka parah/berat, baik yang berobat jalan maupun rawat inap.
 35. Rusak Berat adalah kriteria kerusakan yang mengakibatkan bangunan roboh atau sebagian besar komponen struktur rusak.
5. *The suspect died;*
 6. *The case was out of date.*
31. *Natural Disaster is an event or series of events that threaten and disrupt the lives and livelihoods caused by natural factors such as: earthquake, tsunami, volcanic eruption, flood, flash flood, drought, typhoon/cyclone, and landslide so it can lead to result in loss of material and nonmaterial.*
 32. *Fatality is a person reported killed or death in the wake of a disaster.*
 33. *Missing person is a person reported missing or who cannot be located or who cannot be accounted for in the wake of a disaster.*
 34. *Casualty is a person suffering injury or illness, in a state of light injury, moderate injury, or heavy injury, which is undergoing treatment as either an outpatient or inpatient.*
 35. *Severely damaged is the criteria of damage that resulted most buildings collapsed or damaged its structural components.*

36. Rusak sedang adalah kriteria kerusakan yang mengakibatkan sebagian kecil komponen struktur rusak, dan komponen penunjang rusak namun bangunan masih tetap berdiri.
37. Rusak ringan adalah kriteria kerusakan yang mengakibatkan sebagian komponen struktur retak (struktur masih bisa digunakan) dan bangunan masih tetap berdiri.
38. Untuk mengukur kemiskinan, BPS menggunakan konsep kemampuan memenuhi kebutuhan dasar (basic needs approach). Dengan pendekatan ini, kemiskinan dipandang sebagai ketidakmampuan dari sisi ekonomi untuk memenuhi kebutuhan dasar makanan dan bukan makanan yang diukur dari sisi pengeluaran. Metode yang digunakan adalah menghitung Garis Kemiskinan (GK), yang terdiri dari dua komponen yaitu Garis Kemiskinan Makanan (GKM) dan Garis Kemiskinan Non-Makanan (GKNM), Penghitungan Garis Kemiskinan dilakukan secara terpisah untuk daerah perkotaan dan perdesaan.
39. Penduduk miskin adalah penduduk yang memiliki rata-rata pengeluaran per kapita per bulan di bawah Garis Kemiskinan.
36. *Damaged is the criteria of damage that resulted defective fraction of structural components and supporting components damaged, but the building still stands.*
37. *Lightly damaged is the criteria of damage that resulted partially cracked structural components, but the structure still can be used and the building still stands.*
38. *To measure poverty, BPS-Statistics Indonesia has used the concept of basic needs approach. Therefore, poverty is viewed as economic inability to fulfill food and non-food basic needs which are measured by consumption/expenditure. The method used is calculating poverty line, which consists of two components that are Food Poverty Line (FPL) and Non-Food Poverty Line (NFPL), The poverty line was calculated separately for urban and rural areas.*
39. *A person whose expenditure per capita per month is below the poverty line is considered to be poor.*

40. Garis Kemiskinan Makanan (GKM) merupakan nilai pengeluaran kebutuhan minimum makanan yang disetarakan dengan 2,100 kkalori per kapita per hari. Garis Kemiskinan Non-Makanan (GKNM) adalah kebutuhan minimum untuk perumahan, sandang, pendidikan, kesehatan, dan kebutuhan dasar lainnya
40. *The Food Poverty Line refers to the daily minimum requirement of 2,100 kcal per capita per day. The Non-Food Poverty Line refers to the minimum requirement for household necessities for clothing, education, health, and other basic individual needs.*
41. Ukuran Kemiskinan
41. *Poverty Measures*
- a. Head Count Index (HCI-P0) adalah persentase penduduk miskin yang berada di bawah Garis Kemiskinan (GK).
- a. *Head Count Index (HCI-P0) simply measures the percentage of the population that is counted as poor, often denoted by P0.*
- b. Indeks Kedalaman Kemiskinan (PovertyGapIndex-P1) merupakan ukuran rata-rata kesenjangan pengeluaran masing-masing penduduk miskin terhadap garis kemiskinan, Semakin tinggi nilai indeks, semakin jauh rata-rata pengeluaran penduduk dari garis kemiskinan.
- b. *Poverty Gap Index-P1 measures the extent to which individuals fall below the poverty line (the poverty gaps) as a proportion of the poverty line, Higher value of the index shows that the gap between average expenditure of the poor and the poverty line is wider.*
- c. Indeks Keparahan Kemiskinan (Poverty Severity Index-P2) memberikan gambaran mengenai penyebaran pengeluaran di antara penduduk miskin. Semakin tinggi nilai indeks, semakin tinggi ketimpangan pengeluaran di antara penduduk miskin. Foster-Greer-Thorbecke (1984) merumuskan suatu ukuran yang digunakan untuk mengukur tingkat kemiskinan sebagai
- c. *Poverty Severity Index-P2 describes inequality among the poor. This is simply a weighted sum of poverty gaps (as a proportion of the poverty line), where the weights are the proportionate poverty gaps themselves. Hence, by squaring the poverty gap index, the measure implicitly puts more weight on observations that fall well below the poverty line. Higher value of the index shows that inequality among*

berikut:

$$P_a = \frac{1}{n} \sum_{i=1}^q \left[\frac{z - y_i}{z} \right]^a$$

dimana:

a= 0, 1, 2

z= Garis kemiskinan

yi= Rata-rata pengeluaran perkapita sebulan penduduk yang berada di bawah garis kemiskinan (i=1,2,...,q), $y_i < z$

q= Banyaknya penduduk yang berada di bawah garis kemiskinan

n= Jumlah penduduk

Jika a=0, diperoleh Head Count Index (P0), jika a=1 diperoleh indeks kedalaman kemiskinan (Poverty Gap Index-P1) dan jika a=2 disebut indeks keparahan kemiskinan (Poverty Severity Index-P2).

the poor is higher.

Foster-Greer-Thorbecke (1984) developed poverty measures that may be written as:

$$P_a = \frac{1}{n} \sum_{i=1}^q \left[\frac{z - y_i}{z} \right]^a$$

where:

a= 0, 1, 2

z= the poverty line

yi= Average expenditure per capita per month of the poor (i=1,2,...,q), $y_i < z$

q= the number of poor

n= the total population

If a=0 is obtained Head Count Index (P0), if a=1 is obtained Poverty Gap Index-P1, and if a=2 is obtained Poverty Severity Index-P2.

42. Indeks Pembangunan Manusia (IPM) menjelaskan bagaimana penduduk dapat mengakses hasil pembangunan dalam memperoleh pendapatan, kesehatan, pendidikan dan sebagainya. IPM diperkenalkan oleh UNDP pada tahun 1990 dan dipublikasikan secara berkala dalam laporan tahunan Human Development Report. IPM dibentuk oleh 3 (tiga) dimensi dasar: umur panjang dan hidup sehat; pengetahuan; dan standar hidup layak.

42. *The Human Development Index (HDI) explains how people can access development results in obtaining income, health, education and so forth. HDI was introduced by United Nations Development Programme (UNDP) in 1990 and published periodically in the annual report of the Human Development Report. HDI was formed by three basic dimensions: a long and healthy life; knowledge; and a decent standard of living.*

ULASAN

Pendidikan

Pendidikan merupakan salah satu indikator tingkat kesejahteraan penduduk dalam suatu daerah. Semakin tinggi dan merata tingkat pendidikan suatu daerah, semakin maju daerah tersebut. Pada tahapan tertentu tingkat pendidikan dapat meningkatkan status sosial dalam kehidupan penduduk.

Pemerataan kesempatan pendidikan senantiasa diupayakan melalui penyediaan sarana dan prasarana belajar seperti gedung sekolah baru dan penambahan tenaga pengajar mulai dari tingkat pendidikan terendah sampai jenjang tertinggi.

Angka Partisipasi Murni (APM) adalah Proporsi dari penduduk kelompok usia sekolah tertentu yang sedang bersekolah tepat di jenjang pendidikan yang seharusnya (sesuai antara umur penduduk dengan ketentuan usia bersekolah di jenjang tersebut) terhadap penduduk kelompok usia sekolah yang bersesuaian. Nilai APM untuk jenjang pendidikan SMA di Kabupaten Nias Utara pada tahun 2021 adalah 83,53.

Ketersediaan fasilitas Pendidikan di Kabupaten Nias Utara masih jauh dari yang diharapkan baik dari segi jumlah gedung sekolah, jumlah tenaga pendidik/guru, dan fasilitas-fasilitas

DESCRIPTION

Education

Education is one indicator of the welfare of the population in an area, The higher the level of education and equal an area, the more developed areas. At certain stages can increase the education level of social status in the life of the population.

Equal access constantly pursued through the provision of facilities and infrastructure such as new school buildings and additions faculty ranging from the lowest level to the highest level of education.

Net Enrollment Rate is Proportion of the population of a certain school age who is currently attending the appropriate level of education (according to the age of the population and the stipulated age at school at that level) to the population of the corresponding school age group. The NER value for high school education in West Nias Regency in 2021 is 83,53.

The availability of education in Nias Utara Regency is still much to be desired in terms of both the number of school buildings, the number of educators/ teachers, and other supporting facilities.

pendukung lainnya.

Jumlah seluruh murid SD selama tahun pelajaran 2020/2021 tercatat sebanyak 16.662 orang. Sementara untuk jumlah guru sebanyak 1.661 orang yang tersebar di 166 sekolah di seluruh kecamatan yang terdapat di Kabupaten Nias Utara.

Untuk tingkatan Sekolah Lanjutan Tingkat Pertama (SLTP) tahun pelajaran 2020\2021 terdapat 56 sekolah. Banyaknya murid SMP tercatat sebanyak 9.409 orang, sementara jumlah guru sebanyak 839 orang dengan rasio perbandingan antara murid dan guru sebesar 11,21

Di Kabupaten Nias Utara terdapat Sekolah Menengah Atas (SMA) sebanyak 15 sekolah dan Sekolah Menengah Kejuruan (SMK) sebanyak 23 sekolah. Banyaknya murid SMA seluruhnya baik negeri maupun swasta adalah 4.640 orang, sementara jumlah guru sebanyak 349 orang dengan rasio perbandingan antara murid dan guru sebesar 13,30. Banyaknya murid SMK seluruhnya baik negeri maupun swasta adalah 4.665 orang, sementara jumlah guru sebanyak 462 orang yang tersebar di seluruh kecamatan dengan rasio perbandingan antara murid dan guru sebesar 10,10.

The total number of primary school students throughout the school year in 2020/2021, there were 16.662 people. As for the number of teachers as many as 1.661 people which spread at 166 Schools in All Subdistrict in Nias Utara Regency

For levels of Junior High School (JSS) in the academic year 2020/2021 there were 56 schools. The number of junior high school students, there were 9.409 while the number of teachers as many as 839 people with a ratio between students and teachers by 11,21.

In Nias Utara Regency, there are 15 Senior High Schools (SHS) and 13 Vocational High Schools (VHS). The number of high school students entirely both public and private are 4.640 people, while the number of teachers was 349 people with a between students-teachers ratio of 13,30 The number of VHS students, both public and private entirety was 4.665 people, while the number of teachers was 462 people, spread across Subdistricts with a student-teacher ratrio of 10,10

Kesehatan

Program pembangunan kesehatan diarahkan untuk meningkatkan kualitas sumber daya manusia serta kualitas kehidupan dan usia harapan hidup serta mempertinggi kesadaran masyarakat akan pentingnya hidup sehat. Peningkatan fasilitas kesehatan di Kabupaten Nias Utara terus diupayakan dengan tujuan untuk memudahkan masyarakat dalam memperoleh pelayanan kesehatan, di samping itu tersedia Puskesmas dan Puskesmas Pembantu di setiap Kecamatan di Kabupaten Nias Utara.

Tingkat kesehatan masyarakat merupakan salah satu faktor yang sangat mempengaruhi tercapai atau tidaknya pembangunan di suatu wilayah. Semakin tinggi derajat kesehatan masyarakat suatu daerah, maka semakin baik Sumber Daya Manusia yang dimiliki. Tingginya Angka Kematian Ibu dan Bayi serta banyaknya masyarakat yang mengalami keluhan kesehatan, mencerminkan rendahnya derajat kesehatan suatu daerah.

Secara umum faktor-faktor yang mempengaruhi tinggi rendahnya derajat kesehatan masyarakat adalah kurangnya sarana kesehatan, sanitasi dan lingkungan yang tidak sehat, serta rendahnya konsumsi makanan bergizi. Untuk itu Pemerintah Daerah Kabupaten Nias Utara senantiasa berupaya untuk meningkatkan kesadaran masyarakat dalam

Health

Health development programs geared towards improving the quality of human resources and the quality of life and life expectancy as well as heighten public awareness of the importance of healthy living. Improved health facilities in Nias Utara Regency continue to be pursued with the aim to facilitate the public in obtaining health services, in addition to the available health center and health center in each Subdistrict in Nias Utara Regency.

The level of public health is one of the factors that influence whether or not the development achieved in the region. The higher the degree of public health of an area, the better the Human Resources owned. The high maternal and infant mortality and the number of people who suffered health complaints, reflecting the low level of health of a region.

In general, the factors that affect the high and low level of public health is the lack of health facilities, sanitation and unhealthy environments, and low consumption of nutritious foods. To the Nias Utara Regency Government strives to increase public awareness to implement healthy behavior through health education and program of immunization and injections for

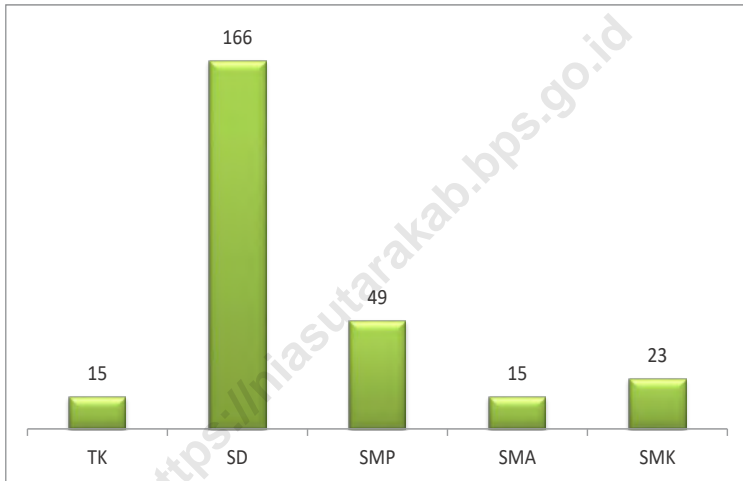
menerapkan perilaku hidup sehat melalui penyuluhan kesehatan serta program pemberian imunisasi dan suntikan bagi ibu hamil. *pregnant women.*

Pada tahun 2021 Jumlah sarana kesehatan pemerintah di Kabupaten Nias Utara terdiri dari 1 rumah sakit, 11 puskesmas, 42 puskesmas pembantu.

In 2021 the number of medical facilities in Nias Utara Regency government consisted of 1 hospital, 11 Public Health Center, 42 Public Health Sub-Center.

<https://niasutarakab.bps.go.id>

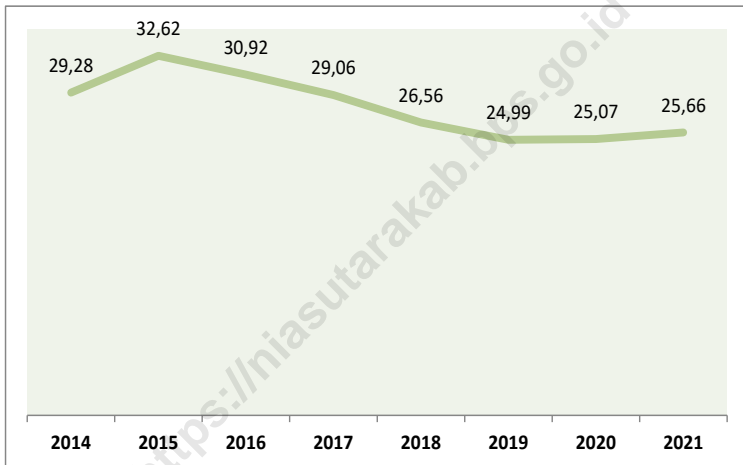
Gambar 4.1 Jumlah Sekolah di Kabupaten Nias Utara, 2021
Figures 4.1 Number of School in Nias Utara Regency, 2021



Sumber/Source : Dinas Pendidikan Kabupaten Nias Utara/ Education Department of Nias Utara Regency

Gambar 4.2
Figures

Persentase Penduduk Miskin di Kabupaten Nias Utara, 2021
Percentage of Poor People in Nias Utara Regency, 2021



Sumber/Source: BPS, Survei Sosial Ekonomi Nasional Maret/BPS-Statistics Indonesia, March National Socioeconomic Survey

4.1 PENDIDIKAN EDUCATION

Tabel 4.1.1 Jumlah Sekolah, Guru, dan Murid Taman Kanak-Kanak (TK) di Bawah Kementerian Pendidikan dan Kebudayaan Menurut Kecamatan di Kabupaten Nias Utara, 2020/2021 dan 2021/2022
Number of Schools, Teachers, and Pupils in Kindergarten Under The Ministry of Education and Culture by Subdistrict in Nias Utara Regency, 2020/2021 and 2021/2022

Kecamatan Subdistrict	Sekolah/Schools					
	Negeri/Public		Swasta/Private		Jumlah/Total	
	2020/2021	2021/2022	2020/2021	2021/2022	2020/2021	2021/2022
(1)	(2)	(3)	(4)	(5)	(6)	(7)
Tugala Oyo	-	-	-	-	-	-
Alasa	-	-	-	-	-	-
Alasa Talumuzoi	-	-	-	-	-	-
Namohalu Esiwa	-	-	1	1	1	1
Sitolu Ori	-	-	1	1	1	1
Tuhemberua	1	1	4	4	5	5
Sawo	-	-	2	2	2	2
Lotu	1	1	-	-	1	1
Lahewa Timur	-	-	1	1	1	1
Afulu	-	-	1	1	1	1
Lahewa	-	-	4	3	4	3
Nias Utara	2	2	14	13	16	15

Lanjutan Tabel/*Continued Table 4.1.1*

Kecamatan Subdistrict	Guru ¹ /Teachers ¹					
	Negeri/Public		Swasta/Private		Jumlah/Total	
	2020/2021	2021/2022	2020/2021	2021/2022	2020/2021	2021/2022
(1)	(8)	(9)	(10)	(11)	(12)	(13)
Tugala Oyo	-	-	-	-	-	-
Alasa	-	-	-	-	-	-
Alasa Talumuzoi	-	-	-	7	-	7
Namohalu Esiwa	-	-	3	3	3	3
Sitolu Ori	-	-	4	5	4	5
Tuhemberua	3	3	11	8	14	11
Sawo	-	-	10	9	10	9
Lotu	8	8	-	-	8	8
Lahewa Timur	-	-	1	6	1	6
Afulu	-	-	-	-	-	-
Lahewa	-	-	8	11	8	11
Nias Utara	11	11	37	49	48	60

Lanjutan Tabel/*Continued Table 4.1.1*

Kecamatan Subdistrict	Murid/Pupils					
	Negeri/Public		Swasta/Private		Jumlah/Total	
	2020/2021	2021/2022	2020/2021	2021/2022	2020/2021	2021/2022
(1)	(14)	(15)	(16)	(17)	(18)	(19)
Tugala Oyo	-	-	-	-	-	-
Alasa	-	-	-	-	-	-
Alasa Talumuzoi	-	-	-	10	-	10
Namohalu Esiwa	-	-	46	29	46	29
Sitolu Ori	-	-	42	32	42	32
Tuhemberua	21	12	164	118	185	130
Sawo	-	-	60	47	60	47
Lotu	13	16	-	-	23	16
Lahewa Timur	-	-	7	40	7	40
Afulu	-	-	50	-	50	-
Lahewa	-	-	164	131	164	131
Nias Utara	44	28	533	407	577	435

Catatan/Note: ¹ Jumlah guru termasuk kepala sekolah dan guru/The total of teachers including headmaster and teacher

Sumber/Source: : Dinas Pendidikan Kabupaten Nias Utara/ Education Department of Nias Utara Regency

Tabel
Table 4.1.2

**Jumlah Sekolah, Guru, dan Murid Raudatul Athfal (RA)
di Bawah Kementerian Agama Menurut Kecamatan di
Kabupaten Nias Utara, 2020/2021 dan 2021/2022**
*Number of Schools, Teachers, and Pupils in Raudatul Athfal
(RA) Under The Ministry of Religious Affairs by Subdistrict in
Nias Utara Regency, 2019/2020 and 2020/2021*

Kecamatan Subdistrict	Sekolah/Schools		Guru/Teachers		Murid/Pupils	
	2020/2021	2021/2022	2020/2021	2021/2022	2020/2021	2021/2022
(1)	(2)	(3)	(4)	(5)	(6)	(7)
Tugala Oyo	-	-	-	-	-	-
Alasa	-	-	-	-	-	-
Alasa Talumuzoi	-	-	-	-	-	-
Namohalu Esiwa	-	-	-	-	-	-
Sitolu Ori	-	-	-	-	-	-
Tuhemberua	-	-	-	-	-	-
Sawo	-	-	-	-	-	-
Lotu	-	-	-	-	-	-
Lahewa Timur	-	-	-	-	-	-
Afulu	-	-	-	-	-	-
Lahewa	1	...	4
Nias Utara	1	...	4

Catatan/Note: Seluruh Raudatul Athfal (RA) berstatus swasta/All Raudatul Athfal (RA) are private
Sumber/Source: Kementerian Agama, Data Semester Ganjil/Ministry of Religious Affairs, Odd semester report data

Tabel
Table 4.1.3

**Jumlah Sekolah, Guru, dan Murid Sekolah Dasar (SD)
di Bawah Kementerian Pendidikan dan Kebudayaan
Menurut Kecamatan di Kabupaten Nias Utara, 2020/2021
dan 2021/2022**
*Number of Schools, Teachers, and Pupils in Primary Schools
Under The Ministry of Education and Culture by Subdistrict
in Nias Utara Regency, 2020/2021 and 2021/2022*

Kecamatan Subdistrict	Sekolah/Schools					
	Negeri/Public		Swasta/Private		Jumlah/Total	
	2020/2021	2021/2022	2020/2021	2021/2022	2020/2021	2021/2022
(1)	(2)	(3)	(4)	(5)	(6)	(7)
Tugala Oyo	12	12	-	-	12	12
Alasa	19	19	-	-	19	19
Alasa Talumuzoi	9	9	-	-	9	9
Namohalu Esiwa	20	20	-	-	20	20
Sitolu Ori	13	13	-	-	13	13
Tuhemberua	10	10	-	-	10	10
Sawo	11	11	-	-	11	11
Lotu	12	12	-	-	12	12
Lahewa Timur	16	16	-	-	16	16
Afulu	18	18	-	-	18	18
Lahewa	22	22	4	4	26	26
Nias Utara	162	162	4	4	166	166

Lanjutan Tabel/Continued Table 4.1.3

Kecamatan Subdistrict	Guru ¹ /Teachers ¹					
	Negeri/Public		Swasta/Private		Jumlah/Total	
	2020/2021	2021/2022	2020/2021	2021/2022	2020/2021	2021/2022
(1)	(8)	(9)	(10)	(11)	(12)	(13)
Tugala Oyo	104	89	-	-	104	89
Alasa	286	268	-	-	286	268
Alasa Talumuzoi	130	119	-	-	130	119
Namohalu Esiwa	223	194	-	-	223	194
Sitolu Ori	168	140	-	-	168	140
Tuhemberua	151	135	-	-	151	135
Sawo	147	128	-	-	147	128
Lotu	137	111	-	-	137	111
Lahewa Timur	162	127	-	-	162	127
Afulu	147	134	-	-	147	134
Lahewa	215	216	33	...	248	216
Nias Utara	1 870	1 661	33	...	1 903	1 661

Lanjutan Tabel/*Continued Table 4.1.3*

Kecamatan Subdistrict	Murid/Pupils					
	Negeri/Public		Swasta/Private		Jumlah/Total	
	2020/2021	2021/2022	2020/2021	2021/2022	2020/2021	2021/2022
(1)	(14)	(15)	(16)	(17)	(18)	(19)
Tugala Oyo	1 092	983	-	-	1 092	983
Alasa	2 795	2 564	-	-	2 795	2 564
Alasa Talumuzoi	1 033	1 011	-	-	1 033	1 011
Namohalu Esiwa	1 644	1 476	-	-	1 644	1 476
Sitolu Ori	1 640	1 104	-	-	1 640	1 104
Tuhemberua	1 693	1 335	-	-	1 693	1 335
Sawo	1 423	1 340	-	-	1 423	1 340
Lotu	1 705	1 675	-	-	1 705	1 675
Lahewa Timur	1 455	1 334	-	-	1 455	1 334
Afulu	1 465	1 403	-	-	1 465	1 403
Lahewa	2 041	2 437	513	...	2 554	2 437
Nias Utara	17 986	16 662	513	...	18 499	16 662

Catatan/Note: ¹ Jumlah guru termasuk kepala sekolah dan guru/*The total of teachers including headmaster and teacher*
 Sumber/Source: Kementerian Pendidikan, Kebudayaan, Riset, dan Teknologi, Sistem Data Pokok Pendidikan, data semester ganjil 2021/ Ministry of Education, Culture, Research, and Technology, Basic Education Data System, odd semester 2021

Tabel
Table 4.1.4

Jumlah Sekolah, Guru, dan Murid Madrasah Ibtidaiyah (MI) di Bawah Kementerian Agama Menurut Kecamatan di Kabupaten Nias Utara, 2019/2020 dan 2020/2021
Number of Schools, Teachers, and Pupils in Madrasah Ibtidaiyah (MI) Under The Ministry of Religious Affairs by Subdistrict in Nias Utara Regency, 2019/2020 and 2020/2021

Kecamatan Subdistrict	Sekolah/Schools					
	Negeri/Public		Swasta/Private		Jumlah/Total	
	2020/2021	2021/2022	2020/2021	2021/2022	2020/2021	2021/2022
(1)	(2)	(3)	(4)	(5)	(6)	(7)
Sirombu	-	-	-	-	-	-
Lahomi	-	-	-	-	-	-
Ulu Moro'o	-	-	-	-	-	-
Lolofitu Moi	-	-	-	-	-	-
Mandrehe Utara	-	-	-	-	-	-
Mandrehe	-	-	-	-	-	-
Mandrehe Barat	-	-	-	-	-	-
Moro'o	-	-	-	-	-	-
Nias Utara	-	-	-	-	-	-

Lanjutan Tabel/*Continued Table 4.1.4*

Kecamatan Subdistrict	Guru/Teachers					
	Negeri/Public		Swasta/Private		Jumlah/Total	
	2020/2021	2021/2022	2020/2021	2021/2022	2020/2021	2021/2022
(1)	(8)	(9)	(10)	(11)	(12)	(13)
Tugala Oyo	-	-	-	-	-	-
Alasa	-	-	-	-	-	-
Alasa Talumuzoi	-	-	-	-	-	-
Namohalu Esiwa	-	-	-	-	-	-
Sitolu Ori	-	-	-	-	-	-
Tuhemberua	-	-	-	-	-	-
Sawo	-	-	-	-	-	-
Lotu	-	-	-	-	-	-
Lahewa Timur	-	-	-	-	-	-
Afulu	-	-	-	-	-	-
Lahewa	-	-	-	-	-	-
Nias Utara	-	-	-	-	-	-

Lanjutan Tabel/*Continued Table 4.1.4*

Kecamatan Subdistrict	Murid/Pupils					
	Negeri/Public		Swasta/Private		Jumlah/Total	
	2020/2021	2021/2022	2020/2021	2021/2022	2020/2021	2021/2022
(1)	(14)	(15)	(16)	(17)	(18)	(19)
Tugala Oyo	-	-	-	-	-	-
Alasa	-	-	-	-	-	-
Alasa Talumuzoi	-	-	-	-	-	-
Namohalu Esiwa	-	-	-	-	-	-
Sitolu Ori	-	-	-	-	-	-
Tuhemberua	-	-	-	-	-	-
Sawo	-	-	-	-	-	-
Lotu	-	-	-	-	-	-
Lahewa Timur	-	-	-	-	-	-
Afulu	-	-	-	-	-	-
Lahewa	-	-	-	-	-	-
Nias Utara	-	-	-	-	-	-

Catatan/Note:

Sumber/Source: Kementerian Agama, EMIS, Data Semester Ganjil/Ministry of Religious Affairs, EMIS, Odd semester report data

Tabel
Table 4.1.5

Jumlah Sekolah, Guru, dan Murid Sekolah Menengah Pertama (SMP) di Bawah Kementerian Pendidikan dan Kebudayaan Menurut Kecamatan di Kabupaten Nias, 2020/2021 dan 2021/2022
Number of Schools, Teachers, and Pupils in Lower Secondary Schools Under The Ministry of Education and Culture by Subdistrict in Nias Utara Regency, 2020/2021 and 2021/2022

Kecamatan Subdistrict	Sekolah/Schools					
	Negeri/Public		Swasta/Private		Jumlah/Total	
	2020/2021	2021/2022	2020/2021	2021/2022	2020/2021	2021/2022
(1)	(2)	(3)	(4)	(5)	(6)	(7)
Tugala Oyo	4	4	-	-	4	4
Alasa	8	8	-	-	8	8
Alasa Talumuzoi	4	4	-	-	4	4
Namohalu Esiwa	6	6	-	-	6	6
Sitolu Ori	3	3	2	2	3	3
Tuhemberua	4	4	-	-	4	4
Sawo	2	2	1	1	2	2
Lotu	3	3	2	2	3	3
Lahewa Timur	5	5	-	-	5	5
Afulu	4	4	-	-	4	4
Lahewa	6	6	2	2	6	6
Nias Utara	49	49	7	7	49	49

Lanjutan Tabel/*Continued Table* 4.1.5

Kecamatan Subdistrict	Guru ¹ /Teachers ¹					
	Negeri/Public		Swasta/Private		Jumlah/Total	
	2020/2021	2021/2022	2020/2021	2021/2022	2020/2021	2021/2022
(1)	(8)	(9)	(10)	(11)	(12)	(13)
Tugala Oyo	42	38	-	-	42	38
Alasa	124	120	-	-	124	120
Alasa Talumuzoi	58	54	-	-	58	54
Namohalu Esiwa	81	78	-	-	81	78
Sitolu Ori	65	62	20	18	85	80
Tuhemberua	91	88	-	-	91	88
Sawo	45	45	11	18	56	63
Lotu	60	58	26	20	86	78
Lahewa Timur	68	64	-	-	68	64
Afulu	61	63	-	-	61	63
Lahewa	95	98	21	15	116	113
Nias Utara	790	768	78	71	868	839

Lanjutan Tabel/*Continued Table 4.1.5*

Kecamatan Subdistrict	Murid/Pupils					
	Negeri/Public		Swasta/Private		Jumlah/Total	
	2020/2021	2021/2022	2020/2021	2021/2022	2020/2021	2021/2022
(1)	(14)	(15)	(16)	(17)	(18)	(19)
Tugala Oyo	375	360	-	-	375	360
Alasa	1 541	1 468	-	-	1 541	1 468
Alasa Talumuzoi	599	550	-	-	599	550
Namohalu Esiwa	981	928	-	-	981	928
Sitolu Ori	808	714	175	168	983	882
Tuhemberua	986	911	-	-	986	911
Sawo	554	528	213	216	767	744
Lotu	664	634	421	375	1 085	1 009
Lahewa Timur	635	559	-	-	635	559
Afulu	704	679	-	-	704	679
Lahewa	1 084	1 074	245	245	1 329	1 319
Nias Utara	8 931	8 405	1 054	1 004	9 985	9 409

Catatan/Note: ¹ Jumlah guru termasuk kepala sekolah dan guru/*The total of teachers including headmaster and teacher*

Sumber/Source: Kementerian Pendidikan dan Kebudayaan, Sistem Data Pokok Pendidikan, data semester ganjil/*Ministry of Educations and Culture, Basic Education Data System, odd semester report data*

Tabel
Table 4.1.6

Jumlah Sekolah, Guru, dan Murid Madrasah Tsanawiyah (MTs) di Bawah Kementerian Agama Menurut Kecamatan di Kabupaten Nias Utara, 2020/2021 dan 2021/2022
Number of Schools, Teachers, and Pupils in Madrasah Tsanawiyah (MTs) Under The Ministry of Religious Affairs by Subdistrict in Nias Utara Regency, 2020/2021 and 2021/2022

Kecamatan Subdistrict	Sekolah/Schools					
	Negeri/Public		Swasta/Private		Jumlah/Total	
	2020/2021	2021/2022	2020/2021	2021/2022	2020/2021	2021/2022
(1)	(2)	(3)	(4)	(5)	(6)	(7)
Tugala Oyo	-	-	-	-	-	-
Alasa	-	-	-	-	-	-
Alasa Talumuzoi	-	-	-	-	-	-
Namohalu Esiwa	-	-	-	-	-	-
Sitolu Ori	-	-	-	-	-	-
Tuhemberua	-	-	-	-	-	-
Sawo	-	-	-	-	-	-
Lotu	-	-	-	-	-	-
Lahewa Timur	-	-	-	-	-	-
Afulu	-	-	-	-	-	-
Lahewa	-	-	1	1	1	1
Nias Utara	-	-	1	1	1	1

Lanjutan Tabel/*Continued Table* 4.1.6

Kecamatan Subdistrict	Guru/Teachers					
	Negeri/Public		Swasta/Private		Jumlah/Total	
	2020/2021	2021/2022	2020/2021	2021/2022	2020/2021	2021/2022
(1)	(8)	(9)	(10)	(11)	(12)	(13)
Tugala Oyo	-	-	-	-	-	-
Alasa	-	-	-	-	-	-
Alasa Talumuzoi	-	-	-	-	-	-
Namohalu Esiwa	-	-	-	-	-	-
Sitolu Ori	-	-	-	-	-	-
Tuhemberua	-	-	-	-	-	-
Sawo	-	-	-	-	-	-
Lotu	-	-	-	-	-	-
Lahewa Timur	-	-	-	-	-	-
Afulu	-	-	-	-	-	-
Lahewa	-	-	14	...	14	...
Nias Utara	-	-	14	...	14	...

Lanjutan Tabel/*Continued Table* 4.1.6

Kecamatan Subdistrict	Murid/Pupils					
	Negeri/Public		Swasta/Private		Jumlah/Total	
	2020/2021	2021/2022	2020/2021	2021/2022	2020/2021	2021/2022
(1)	(14)	(15)	(16)	(17)	(18)	(19)
Tugala Oyo	-	-	-	-	-	-
Alasa	-	-	-	-	-	-
Alasa Talumuzoi	-	-	-	-	-	-
Namohalu Esiwa	-	-	-	-	-	-
Sitolu Ori	-	-	-	-	-	-
Tuhemberua	-	-	-	-	-	-
Sawo	-	-	-	-	-	-
Lotu	-	-	-	-	-	-
Lahewa Timur	-	-	-	-	-	-
Afulu	-	-	-	-	-	-
Lahewa	-	-	129	...	129	...
Nias Utara	-	-	129	...	129	...

Catatan/Note:

Sumber/Source: Kementerian Agama, EMIS, Data Semester Ganjil/Ministry of Religious Affairs, EMIS, Odd semester report data

Tabel
Table 4.1.7

Jumlah Sekolah, Guru, dan Murid Sekolah Menengah Atas (SMA) di Bawah Kementerian Pendidikan dan Kebudayaan Menurut Kecamatan di Kabupaten Nias Utara, 2020/2021 dan 2021/2022
Number of Schools, Teachers, and Pupils in Upper Secondary Schools Under The Ministry of Education and Culture by Subdistrict in Nias Utara Regency, 2020/2021 and 2021/2022

Kecamatan Subdistrict	Sekolah/Schools					
	Negeri/Public		Swasta/Private		Jumlah/Total	
	2020/2021	2021/2022	2020/2021	2021/2022	2020/2021	2021/2022
(1)	(2)	(3)	(4)	(5)	(6)	(7)
Tugala Oyo	1	1	-	-	1	1
Alasa	2	2	-	-	2	2
Alasa Talumuzoi	1	1	-	-	1	1
Namohalu Esiwa	2	2	-	-	2	2
Sitolu Ori	1	1	1	1	2	2
Tuhemberua	1	1	-	-	1	1
Sawo	1	1	-	-	1	1
Lotu	1	1	-	-	1	1
Lahewa Timur	1	1	-	-	1	1
Afulu	1	1	-	-	1	1
Lahewa	1	1	1	1	2	2
Nias Utara	13	13	2	2	15	15

Lanjutan Tabel/*Continued Table* 4.1.7

Kecamatan Subdistrict	Guru ¹ /Teachers ¹					
	Negeri/Public		Swasta/Private		Jumlah/Total	
	2020/2021	2021/2022	2020/2021	2021/2022	2020/2021	2021/2022
(1)	(8)	(9)	(10)	(11)	(12)	(13)
Tugala Oyo	16	15	-	-	16	15
Alasa	57	64	-	-	57	64
Alasa Talumuzoi	13	15	-	-	13	15
Namohalu Esiwa	29	28	-	-	29	28
Sitolu Ori	21	24	13	15	34	39
Tuhemberua	46	43	-	-	46	43
Sawo	23	21	-	-	23	21
Lotu	34	34	-	-	34	34
Lahewa Timur	13	17	-	-	13	17
Afulu	24	19	-	-	24	19
Lahewa	45	48	7	6	52	54
Nias Utara	321	328	20	21	341	349

Lanjutan Tabel/*Continued Table 4.1.7*

Kecamatan Subdistrict	Murid/Pupils					
	Negeri/Public		Swasta/Private		Jumlah/Total	
	2020/2021	2021/2022	2020/2021	2021/2022	2020/2021	2021/2022
(1)	(14)	(15)	(16)	(17)	(18)	(19)
Tugala Oyo	74	75	-	-	74	75
Alasa	899	925	-	-	899	925
Alasa Talumuzoi	146	177	-	-	146	177
Namohalu Esiwa	331	325	-	-	331	325
Sitolu Ori	245	251	156	137	401	388
Tuhemberua	539	548	-	-	539	548
Sawo	336	322	-	-	336	322
Lotu	501	474	-	-	501	474
Lahewa Timur	141	140	-	-	141	140
Afulu	412	437	-	-	412	437
Lahewa	690	734	107	95	797	829
Nias Utara	4 314	4 408	263	232	4 577	4 408

Catatan/Note: ¹ Jumlah guru termasuk kepala sekolah dan guru/*The total of teachers including headmaster and teacher*
 Sumber/Source: Kementerian Pendidikan dan Kebudayaan, Sistem Data Pokok Pendidikan, data semester ganjil/*Ministry of Educations and Culture, Basic Education Data System, odd semester report data*

Tabel
Table 4.1.8

Jumlah Sekolah, Guru, dan Murid Sekolah Menengah Kejuruan (SMK) di Bawah Kementerian Pendidikan dan Kebudayaan Menurut Kecamatan di Kabupaten Nias Utara, 2020/2021 dan 2021/2022
Number of Schools, Teachers, and Pupils in Vocational High Schools Under The Ministry of Education and Culture by Subdistrict in Nias Utara Regency, 2020/2021 and 2021/2022

Kecamatan Subdistrict	Sekolah/Schools					
	Negeri/Public		Swasta/Private		Jumlah/Total	
	2020/2021	2021/2022	2020/2021	2021/2022	2020/2021	2021/2022
(1)	(2)	(3)	(4)	(5)	(6)	(7)
Tugala Oyo	2	2	-	-	2	2
Alasa	3	3	-	-	3	3
Alasa Talumuzoi	2	2	1	1	3	3
Namohalu Esiwa	2	2	-	-	2	2
Sitolu Ori	1	1	-	-	1	1
Tuhemberua	2	2	-	-	2	2
Sawo	1	1	-	-	1	1
Lotu	2	2	1	1	3	3
Lahewa Timur	1	1	-	-	1	1
Afulu	2	2	-	-	2	2
Lahewa	2	2	1	1	3	3
Nias Utara	20	20	3	3	23	23

Lanjutan Tabel/*Continued Table 4.1.8*

Kecamatan Subdistrict	Guru ¹ /Teachers ¹					
	Negeri/Public		Swasta/Private		Jumlah/Total	
	2020/2021	2021/2022	2020/2021	2021/2022	2020/2021	2021/2022
(1)	(8)	(9)	(10)	(11)	(12)	(13)
Tugala Oyo	29	23	-	-	29	23
Alasa	63	74	-	-	63	74
Alasa Talumuzoi	34	36	16	9	50	45
Namohalu Esiwa	32	30	-	-	32	30
Sitolu Ori	27	27	-	-	27	27
Tuhemberua	70	73	-	-	70	73
Sawo	27	26	-	-	27	26
Lotu	41	46	13	11	54	57
Lahewa Timur	20	21	-	-	20	21
Afulu	29	31	-	-	29	31
Lahewa	39	44	29	11	68	55
Nias Utara	411	431	58	31	469	462

Lanjutan Tabel/*Continued Table* 4.1.8

Kecamatan Subdistrict	Murid/Pupils					
	Negeri/Public		Swasta/Private		Jumlah/Total	
	2020/2021	2021/2022	2020/2021	2021/2022	2020/2021	2021/2022
(1)	(14)	(15)	(16)	(17)	(18)	(19)
Tugala Oyo	232	258	-	-	232	258
Alasa	758	703	-	-	758	703
Alasa Talumuzoi	304	276	31	22	335	298
Namohalu Esiwa	370	387	-	-	370	387
Sitolu Ori	299	258	-	-	299	258
Tuhemberua	694	697	-	-	694	697
Sawo	237	244	-	-	237	244
Lotu	712	810	124	116	836	926
Lahewa Timur	140	122	-	-	140	122
Afulu	208	204	-	-	208	204
Lahewa	337	297	320	271	657	568
Nias Utara	4 291	4 256	475	409	4 766	4 665

Catatan/Note: ¹ Guru yang mengajar di 2 sekolah atau lebih dihitung di masing-masing sekolah. Jumlah guru termasuk kepala sekolah dan guru/*The teacher who taught in two schools or more counted in every school. The total of teachers including headmaster and teacher*

Sumber/Source: Kementerian Pendidikan dan Kebudayaan, Sistem Data Pokok Pendidikan, data semester ganjil/*Ministry of Educations and Culture, Basic Education Data System, odd semester report data*

Tabel
Table 4.1.9

Jumlah Sekolah, Guru, dan Murid Madrasah Aliyah (MA) di Bawah Kementerian Agama Menurut Kecamatan di Kabupaten Nias Utara, 2019/2020 dan 2020/2021
Number of Schools, Teachers, and Pupils in Madrasah Aliyah (MA) Under the Ministry of Religious Affairs by Subdistrict in Nias Utara Regency, 2019/2020 and 2020/2021

Kecamatan Subdistrict	Sekolah/Schools					
	Negeri/Public		Swasta/Private		Jumlah/Total	
	2020/2021	2021/2022	2020/2021	2021/2022	2020/2021	2021/2022
(1)	(2)	(3)	(4)	(5)	(6)	(7)
Tugala Oyo	-	-	-	-	-	-
Alasa	-	-	-	-	-	-
Alasa Talumuzoi	-	-	-	-	-	-
Namohalu Esiwa	-	-	-	-	-	-
Sitolu Ori	-	-	-	-	-	-
Tuhemberua	-	-	-	-	-	-
Sawo	-	-	-	-	-	-
Lotu	-	-	-	-	-	-
Lahewa Timur	-	-	-	-	-	-
Afulu	-	-	-	-	-	-
Lahewa	-	-	1	...	1	...
Nias Utara	-	-	1	...	1	...

Lanjutan Tabel/*Continued Table* 4.1.9

Kecamatan Subdistrict	Guru/Teachers					
	Negeri/Public		Swasta/Private		Jumlah/Total	
	2020/2021	2021/2022	2020/2021	2021/2022	2020/2021	2021/2022
(1)	(8)	(9)	(10)	(11)	(12)	(13)
Tugala Oyo	-	-	-	-	-	-
Alasa	-	-	-	-	-	-
Alasa Talumuzoi	-	-	-	-	-	-
Namohalu Esiwa	-	-	-	-	-	-
Sitolu Ori	-	-	-	-	-	-
Tuhemberua	-	-	-	-	-	-
Sawo	-	-	-	-	-	-
Lotu	-	-	-	-	-	-
Lahewa Timur	-	-	-	-	-	-
Afulu	-	-	-	-	-	-
Lahewa	-	-	9	...	9	...
Nias Utara	-	-	9	...	9	...

Lanjutan Tabel/*Continued Table 4.1.9*

Kecamatan Subdistrict	Murid/Pupils					
	Negeri/Public		Swasta/Private		Jumlah/Total	
	2020/2021	2021/2022	2020/2021	2021/2022	2020/2021	2021/2022
(1)	(14)	(15)	(16)	(17)	(18)	(19)
Tugala Oyo	-	-	-	-	-	-
Alasa	-	-	-	-	-	-
Alasa Talumuzoi	-	-	-	-	-	-
Namohalu Esiwa	-	-	-	-	-	-
Sitolu Ori	-	-	-	-	-	-
Tuhemberua	-	-	-	-	-	-
Sawo	-	-	-	-	-	-
Lotu	-	-	-	-	-	-
Lahewa Timur	-	-	-	-	-	-
Afulu	-	-	-	-	-	-
Lahewa	-	-	80	...	80	...
Nias Utara	-	-	80	...	80	...

Catatan/Note: ...

Sumber/Source: Kementerian Agama, EMIS, Data Semester Ganjil/Ministry of Religious Affairs, EMIS, Odd semester report data

Tabel
Table 4.1.10

Jumlah Desa¹/Kelurahan yang Memiliki Fasilitas Sekolah Menurut Kecamatan dan Tingkat Pendidikan di Kabupaten Nias Utara, 2019–2021
Number of Villages¹ Having Educational Facilities by Subdistrict and Educational Level in Nias Utara Regency, 2019–2021

Kecamatan Subdistrict	SD Primary School		
	2019	2020	2021
(1)	(2)	(3)	(4)
Tugala Oyo	8	8	8
Alasa	14	14	14
Alasa Talumuzoi	6	6	6
Namohalu Esiwa	10	10	10
Sitolu Ori	6	6	6
Tuhemberua	5	5	5
Sawo	9	9	9
Lotu	9	9	9
Lahewa Timur	7	7	7
Afulu	9	9	9
Lahewa	17	17	17
Nias Utara	100	100	100

Lanjutan Tabel/*Continued Table* 4.1.10

Kecamatan Subdistrict	SMP Junior High School		
	2019	2020	2021
(1)	(5)	(6)	(7)
Tugala Oyo	4	4	4
Alasa	8	8	8
Alasa Talumuzoi	4	4	4
Namohalu Esiwa	6	6	6
Sitolu Ori	6	6	6
Tuhemberua	4	4	4
Sawo	3	3	3
Lotu	5	5	5
Lahewa Timur	5	5	5
Afulu	4	4	4
Lahewa	6	6	6
Nias Utara	55	55	55

Lanjutan Tabel/*Continued Table* 4.1.10

Kecamatan <i>Subdistrict</i>	SMA <i>Senior High School</i>		
	2019	2020	2021
(1)	(8)	(9)	(10)
Tugala Oyo	1	1	1
Alasa	2	2	2
Alasa Talumuzoi	1	1	1
Namohalu Esiwa	2	2	2
Sitolu Ori	2	2	2
Tuhemberua	1	1	1
Sawo	1	1	1
Lotu	1	1	1
Lahewa Timur	1	1	1
Afulu	1	1	1
Lahewa	2	2	2
Nias Utara	15	15	15

Lanjutan Tabel/*Continued Table 4.1.10*

Kecamatan Subdistrict	SMK Vocational School		
	2019	2020	2021
(1)	(11)	(12)	(13)
Tugala Oyo	2	2	2
Alasa	3	3	3
Alasa Talumuzoi	2	2	2
Namohalu Esiwa	2	2	2
Sitolu Ori	1	1	1
Tuhemberua	2	2	2
Sawo	1	1	1
Lotu	3	3	3
Lahewa Timur	1	1	1
Afulu	2	2	2
Lahewa	3	3	3
Nias Utara	22	22	22

Lanjutan Tabel/*Continued Table* 4.1.10

Kecamatan Subdistrict	Perguruan Tinggi University		
	2019	2020	2021
(1)	(14)	(15)	(16)
Tugala Oyo	–	–	–
Alasa	–	–	–
Alasa Talumuzoi	–	–	–
Namohalu Esiwa	–	–	–
Sitolu Ori	–	–	–
Tuhemberua	–	–	–
Sawo	–	–	–
Lotu	1	1	1
Lahewa Timur	–	–	–
Afulu	–	–	–
Lahewa	–	–	–
Nias Utara	1	1	1

Catatan/Note: ¹ Desa pada tabel ini termasuk Unit Permukiman Transmigrasi (UPT) yang masih dibina oleh kementerian terkait dan nagari di Provinsi Sumatera Barat/Villages in this table include Transmigration Settlement Unit which is still fostered by the relevant ministries and the nagari in the Province of Sumatera Barat

Sumber/Source: BPS, Pendataan Potensi Desa (Podes)/ BPS-Statistics Indonesia, Village Potential Data Collection

Tabel
Table 4.1.11

Angka Partisipasi Murni (APM) dan Angka Partisipasi Kasar (APK) Menurut Jenjang Pendidikan di Kabupaten Nias Utara, 2020 dan 2021
Net Enrollment Rate and Gross Enrollment Ratio by Educational Level in Nias Utara Regency/Municipality, 2020 and 2021

Jenjang Pendidikan <i>Educational Level</i>	Angka Partisipasi Murni (APM) <i>Net Enrollment Rate</i>		Angka Partisipasi Kasar (APK) <i>Gross Enrollment Ratio</i>	
	2020	2021	2020	2021
(1)	(2)	(3)	(4)	(5)
SD/MI/Sederajat <i>Primary School</i>	98,74	98,97	110,32	110,06
SMP/MTs/ Sederajat <i>Lower Secondary School</i>	81,5	82,31	88,95	89,70
SMA/SMK/MA/Sederajat <i>Upper Secondary School</i>	74,09	83,53	98,44	102,36

Sumber/Source: BPS, Survei Sosial Ekonomi Nasional (Susenas)/BPS-Statistics Indonesia, National Socioeconomic Survey

Tabel
Table 4.1.12

Persentase Penduduk Berumur 15 Tahun ke Atas yang Melek Huruf Menurut Kelompok Umur di Kabupaten Nias Utara, 2020 dan 2021
Percentage of Literate People Aged 15 Years and Over by Age Group in Nias Utara Regency, 2020 and 2021

Kelompok Umur Age Group	2020	2021
(1)	(2)	(3)
10-14	-	98,41
15-24	99,04	99,72
25-40	98,68	98,78
41-64	90,21	94,52
65+	75,39	73,42

Sumber/Source: BPS, Survei Sosial Ekonomi Nasional (Susenas)/BPS-Statistics Indonesia, National Socioeconomic Survey

4.2 KESEHATAN HEALTH

Tabel 4.2.1 **Jumlah Desa¹/Kelurahan Yang Memiliki Sarana Kesehatan Menurut Kecamatan di Kabupaten Nias Utara, 2019–2021**
Table 4.2.1 **Number of Villages¹/Kelurahan Having Health Facilities by Subdistrict in Nias Utara Regency, 2019–2021**

Kecamatan Subdistrict	Rumah Sakit Hospital		
	2019	2020	2021
(1)	(2)	(3)	(4)
Tugala Oyo	-	-	-
Alasa	-	-	-
Alasa Talumuzoi	-	-	-
Namohalu Esiwa	-	-	-
Sitolu Ori	-	-	-
Tuhemberua	-	-	-
Sawo	-	-	-
Lotu	-	1	1
Lahewa Timur	-	-	-
Afulu	-	-	-
Lahewa	-	-	-
Nias Utara	-	1	1

Lanjutan Tabel/*Continued Table* 4.2.1

Kecamatan <i>Subdistrict</i>	Rumah Sakit Bersalin <i>Maternity Hospital</i>		
	2019	2020	2021
(1)	(5)	(6)	(7)
Tugala Oyo	-	-	-
Alasa	-	-	-
Alasa Talumuzoi	-	-	-
Namohalu Esiwa	-	-	-
Sitolu Ori	-	-	-
Tuhemberua	-	-	-
Sawo	-	-	-
Lotu	-	-	-
Lahewa Timur	-	-	-
Afulu	-	-	-
Lahewa	-	-	-
Nias Utara	-	-	-

Lanjutan Tabel/*Continued Table 4.2.1*

Kecamatan <i>Subdistrict</i>	Poliklinik <i>Polyclinic</i>		
	2019	2020	2021
(1)	(8)	(9)	(10)
Tugala Oyo	-	-	-
Alasa	-	-	-
Alasa Talumuzoi	-	-	-
Namohalu Esiwa	-	-	-
Sitolu Ori	2	1	1
Tuhemberua	-	-	-
Sawo	-	-	-
Lotu	-	-	-
Lahewa Timur	-	-	-
Afulu	-	-	-
Lahewa	-	-	-
Nias Utara	2	1	1

Lanjutan Tabel/*Continued Table 4.2.1*

Kecamatan <i>Subdistrict</i>	Puskesmas <i>Public Health Center</i>		
	2019	2020	2021
(1)	(11)	(12)	(13)
Tugala Oyo	1	1	1
Alasa	1	1	1
Alasa Talumuzoi	1	1	1
Namohalu Esiwa	1	1	1
Sitolu Ori	1	1	1
Tuhemberua	1	1	1
Sawo	1	1	1
Lotu	1	1	1
Lahewa Timur	1	1	1
Afulu	1	1	1
Lahewa	1	1	1
Nias Utara	11	11	11

Lanjutan Tabel/*Continued Table 4.2.1*

Kecamatan <i>Subdistrict</i>	Puskesmas Pembantu <i>Subsidiary of Public Health Center</i>		
	2019	2020	2021
(1)	(14)	(15)	(16)
Tugala Oyo	2	2	3
Alasa	4	4	5
Alasa Talumuzoi	2	3	5
Namohalu Esiwa	4	4	3
Sitolu Ori	4	4	4
Tuhemberua	1	1	1
Sawo	2	2	3
Lotu	4	4	4
Lahewa Timur	2	2	2
Afulu	4	5	5
Lahewa	6	8	7
Nias Utara	35	39	42

Lanjutan Tabel/*Continued Table 4.2.1*

Kecamatan Subdistrict	Apotek Pharmacy		
	2019	2020	2021
(1)	(17)	(18)	(19)
Tugala Oyo	–	–	–
Alasa	1	–	–
Alasa Talumuzoi	–	–	–
Namohalu Esiwa	–	–	–
Sitolu Ori	–	–	–
Tuhemberua	–	–	–
Sawo	–	–	–
Lotu	1	1	1
Lahewa Timur	–	–	–
Afulu	–	–	–
Lahewa	–	–	–
Nias Utara	2	1	1

Catatan/Note: ¹ Desa pada tabel ini termasuk Unit Permukiman Transmigrasi (UPT) yang masih dibina oleh kementerian terkait dan nagari di Provinsi Sumatera Barat/*Villages in this table include Transmigration Settlement Unit which is still fostered by the relevant ministries and the nagari in the Province of Sumatera Barat*

Sumber/Source: Dinas Kesehatan Kabupaten Nias Utara/*Health Office of Nias Utara Regency*

Tabel 4.2.2 Jumlah Tenaga Kesehatan Menurut Kecamatan di Kabupaten Nias Utara, 2021
Table Number of Health Human Resources by Subdistrict in Nias Utara Regency, 2021

Kecamatan Subdistrict	Dokter ¹ Doctor ¹	Dokter Gigi ² Dentist ²	Perawat Nurse	Bidan Midwife	Tenaga kefarmasian Pharmacist
(1)	(2)	(3)	(4)	(5)	(6)
Tugala Oyo	0	-	14	8	-
Alasa	1	-	32	38	-
Alasa Talumuzoi	1	-	17	19	-
Namohalu Esiwa	2	-	23	22	-
Sitolu Ori	4	1	28	57	2
Tuhemberua	1	-	38	37	-
Sawo	1	-	18	25	3
Lotu	2	1	30	37	1
Lahewa Timur	2	-	21	34	-
Afulu	2	-	19	22	-
Lahewa	2	-	28	45	-
Nias Utara	18	2	268	344	6

Lanjutan Tabel/*Continued Table 4.2.2*

Kecamatan <i>Subdistrict</i>	Tenaga Kesehatan Masyarakat <i>Public Health worker</i>	Tenaga Kesehatan Lingkungan <i>Enviromental Health Worker</i>	Tenaga Gizi <i>Nutritionist</i>	Ahli Teknologi Laboratorium Medik <i>Medical Laboratory Technician</i>
(1)	(7)	(8)	(9)	(10)
Tugala Oyo	-	-	-	-
Alasa	-	-	-	-
Alasa Talumuzoi	-	-	-	-
Namohalu Esiwa	-	-	1	-
Sitolu Ori	-	-	1	-
Tuhemberua	-	-	-	-
Sawo	-	-	2	-
Lotu	-	-	1	-
Lahewa Timur	-	-	2	-
Afulu	-	-	1	-
Lahewa	-	-	-	-
Nias Utara	-	-	8	-

Catatan/Note: ¹Dokter dalam tabel ini termasuk dokter spesialis (selain spesialis gigi) dan dokter umum/*Doctor in this table include medical specialist (exclude dentist specialist) and general practitioner*

²Dokter gigi dalam tabel ini termasuk dokter spesialis gigi dan dokter gigi/*Doctor in this table include dentist dan dentist specialist*

Sumber/Source: Dinas Kesehatan Kabupaten Nias Utara/ *Health Office of Nias Utara Regency*

Tabel
Table 4.2.3

Jumlah Rumah Sakit Umum, Rumah Sakit Khusus, Puskesmas, Klinik/Balai Kesehatan, Posyandu, dan Polindes Menurut Kecamatan di Kabupaten Nias Utara, 2020 dan 2021
Number of General Hospital, Specialized Hospital, Public Health Center, Medical Clinic, Integrated Health Post, and Village Maternity Cottage by Subdistrict in Nias Utara Regency, 2020 and 2021

Kecamatan Subdistrict	Rumah Sakit Umum General Hospital		Rumah Sakit Khusus Specialized Hospital	
	2020	2021	2020	2021
(1)	(2)	(3)	(4)	(5)
Tugala Oyo	-	-	-	-
Alasa	-	-	-	-
Alasa Talumuzoi	-	-	-	-
Namohalu Esiwa	-	-	-	-
Sitolu Ori	-	-	-	-
Tuhemberua	-	-	-	-
Sawo	-	-	-	-
Lotu	1	1	-	-
Lahewa Timur	-	-	-	-
Afulu	-	-	-	-
Lahewa	-	-	-	-
Nias Utara	1	1	-	-

Lanjutan Tabel/*Continued Table* 4.2.3

Kecamatan Subdistrict	Puskesmas ¹ Rawat Inap Public Health Center ¹ with Inpatient Care		Puskesmas ¹ Non Rawat Inap Public Health Center ¹ without Inpatient Care	
	2020	2021	2020	2021
(1)	(6)	(7)	(8)	(9)
Tugala Oyo	-	-	1	1
Alasa	1	1	-	-
Alasa Talumuzoi	-	-	1	1
Namohalu Esiwa	-	-	1	1
Sitolu Ori	1	1	-	-
Tuhemberua	1	1	-	-
Sawo	-	-	1	1
Lotu	1	1	-	-
Lahewa Timur	-	-	1	1
Afulu	-	-	1	1
Lahewa	1	1	-	-
Nias Utara	5	5	6	6

Lanjutan Tabel/*Continued Table 4.2.3*

Kecamatan <i>Subdistrict</i>	Klinik/Balai Kesehatan <i>Medical Clinic</i>		Posyandu <i>Intregrated Health Post</i>	
	2020	2021	2020	2021
(1)	(10)	(11)	(12)	(13)
Tugala Oyo	-	-	8	8
Alasa	-	-	17	17
Alasa Talumuzoi	-	-	9	9
Namohalu Esiwa	-	-	14	14
Sitolu Ori	-	-	18	18
Tuhemberua	-	-	20	20
Sawo	-	-	15	15
Lotu	-	-	18	18
Lahewa Timur	-	-	14	14
Afulu	-	-	14	14
Lahewa	-	-	38	38
Nias Utara	-	-	185	185

Lanjutan Tabel/*Continued Table 4.2.3*

Kecamatan Subdistrict	Puskesmas Pembantu (Pustu)		Polindes/ Poskesdes	
	2020	2021	2020	2021
(1)	(14)	(15)	(16)	(17)
Tugala Oyo	2	3	...	3
Alasa	4	5	...	7
Alasa Talumuzoi	3	5	...	2
Namohalu Esiwa	4	3	...	5
Sitolu Ori	4	4	...	4
Tuhemberua	1	1	...	4
Sawo	2	3	...	4
Lotu	4	4	...	7
Lahewa Timur	2	2	-	3
Afulu	5	5	-	7
Lahewa	8	7	-	11
Nias Utara	39	42	...	57

Catatan/Note: ¹ Puskesmas yang teregistrasi/*Registered Public Health Center*

Sumber/Source: Dinas Kesehatan Kabupaten Nias Utara/*Health Office of Nias Utara Regency*

Tabel 4.2.4 Banyaknya Tenaga Kesehatan menurut Unit Kerja di Kabupaten Nias Utara, 2021
Table *Number of Medical Physicians by Job Unit in Nias Utara Regency, 2021*

Unit Kerja <i>Job Unit</i>	Tenaga Medis <i>Medical Physicians</i>			
	Dokter ¹ <i>Doctor ¹</i>	Perawat <i>Nurse</i>	Bidan <i>Midwife</i>	Farmasi <i>Pharmation</i>
(1)	(2)	(3)	(4)	(5)
Puskesmas Tugala Oyo	0	14	8	-
Puskesmas Alasa	1	32	38	-
Puskesmas Alasa Talumuzoi	1	17	19	-
Puskesmas Namohalu Esiwa	2	23	22	-
Puskesmas Sitolu Ori	4	28	57	2
Puskesmas Tuhemberua	1	38	37	-
Puskesmas Sawo	1	18	25	3
Puskesmas Lotu	2	30	37	1
Puskesmas Lahewa Timur	2	21	34	-
Puskesmas Afulu	2	19	22	-
Puskesmas Lahewa	2	28	45	-
Jumlah <i>Total</i>	18	268	344	6

Lanjutan Tabel/*Continued Table* 4.2.4

Unit Kerja <i>Job Unit</i>	Tenaga Medis <i>Medical Physicians</i>			
	Ahli Gizi <i>Nutritionist</i>	Teknisi Medis <i>Medical Technician</i>	Sanitasi <i>Sanitarian</i>	Kesehatan Masyarakat <i>Human Health</i>
(1)	(6)	(7)	(8)	(9)
Puskesmas Tugala Oyo	-	-	-	6
Puskesmas Alasa	-	-	-	4
Puskesmas Alasa Talumuzoi	-	-	-	6
Puskesmas Namohalu Esiwa	1	-	-	4
Puskesmas Sitolu Ori	1	-	-	6
Puskesmas Tuhemberua	-	-	-	5
Puskesmas Sawo	2	-	-	7
Puskesmas Lotu	1	-	-	4
Puskesmas Lahewa Timur	2	-	-	4
Puskesmas Afulu	1	-	-	1
Puskesmas Lahewa	-	-	-	6
Jumlah Total	8	-	-	53

Catatan/*Note*: ¹ Dokter dalam tabel ini termasuk dokter spesialis (selain spesialis gigi) dan dokter umum/*Doctor in this table include medical specialist (exclude dentist specialist) and general practitioner*

Sumber/*Source*: Dinas Kesehatan Kabupaten Nias Utara/ *Health Office of Nias Utara Regency*

**Tabel
Table 4.2.5****Banyaknya Dokter Spesialis, Dokter Umum, dan Dokter Gigi di Sarana Pelayanan Kesehatan di Kabupaten Nias Utara, 2021*****Number of Specialist, General Physical and Dentist in Health Facilities Service in Nias Utara Regency, 2021***

Unit Kerja Job Unit	Dokter Spesialis Specialist	Dokter Umum General Physicians	Dokter Gigi Dentist
(1)	(2)	(3)	(4)
Puskesmas Tugala Oyo	-	-	-
Puskesmas Alasa	-	1	-
Puskesmas Alasa Talumuzoi	-	1	-
Puskesmas Namohalu Esiwa	-	2	-
Puskesmas Sitolu Ori	-	3	1
Puskesmas Tuhemberua	-	1	-
Puskesmas Sawo	-	1	-
Puskesmas Lotu	-	1	1
Puskesmas Lahewa Timur	-	2	-
Puskesmas Afulu	-	2	-
Puskesmas Lahewa	-	2	-
Jumlah Total	-	16	2

Sumber/Source: Dinas Kesehatan Kabupaten Nias Utara/ Health Office of Nias Utara Regency

Tabel 4.2.6
Table

Jumlah Kasus Penyakit Terbanyak Menurut Kecamatan dan Jenis Penyakit di Kabupaten Nias Utara, 2021
Number of Disease Cases by Subdistrict and Type of Disease in Nias Utara Regency, 2021

Kecamatan Subdistrict	Malaria (Suspek) Malaria (Suspect)	TB Paru Tuberculosis	Pneumonia Balita Pneumonia	Kusta Leprosy	Tetanus Neonatorum
(1)	(2)	(3)	(4)	(5)	(6)
Tugala Oyo	11	53	-	-	-
Alasa	10	40	-	-	-
Alasa Talumuzoi	12	15	-	-	-
Namohalu Esiwa	14	12	-	-	-
Sitolu Ori	9	18	-	-	-
Tuhemberua	7	7	-	-	-
Sawo	9	5	-	-	-
Lotu	8	2	-	-	-
Lahewa Timur	14	5	-	-	-
Afulu	12	10	-	-	-
Lahewa	10	12	-	-	-
Nias Utara	116	179	-	-	-

Lanjutan Tabel/*Continued Table 4.2.6*

Kecamatan <i>Subdistrict</i>	Campak (Suspek) <i>Measles (Suspect)</i>	Diare <i>Diarrhoea</i>	DBD <i>Dengue Hemorrhagic Fever</i>	HIV	AIDS
(1)	(7)	(8)	(9)	(10)	(11)
Tugala Oyo	140	-	18	-	-
Alasa	129	-	-	-	-
Alasa Talumuzoi	124	-	-	-	-
Namohalu Esiwa	182	44	-	-	-
Sitolu Ori	122	4	-	-	-
Tuhemberua	113	12	-	-	-
Sawo	124	66	-	-	-
Lotu	114	-	-	-	-
Lahewa Timur	220	-	-	-	-
Afulu	220	-	-	-	-
Lahewa	212	-	-	-	-
Nias Utara	1700	126	18	-	-

Sumber/*Source*: Dinas Kesehatan Kabupaten Nias Utara/ *Health Office of Nias Utara Regency*

Tabel
Table 4.2.7

Jumlah Ibu Hamil, Melakukan Kunjungan K1, Melakukan Kunjungan K4, KEK, dan Mendapat Tablet Zat Besi (Fe) di Kabupaten Nias Utara, 2021
Number of Pregnants Mother, K1 Visiting, K4 Visiting, Less Chronic Energy, and Iron in Nias Utara Regency, 2021

Tahun <i>Year</i>	Jumlah Ibu Hamil <i>Number of Pregnant Mom</i>	Melakukan Kunjungan K1 <i>K1 Visiting</i>	Melakukan Kunjungan K4 <i>K4 Visiting</i>	Kurang Energi Kronis (KEK) <i>Less Chronic Energy</i>	Mendapatkan Zat Besi (Fe) <i>Get an Iron</i>
(1)	(2)	(3)	(4)	(5)	(6)
2021	6 484	767	1 155	490	-

Sumber/Source: Dinas Kesehatan Kabupaten Nias Utara/ Health Office of Nias Utara Regency

Tabel 4.2.8 Banyaknya Kelahiran menurut Penolong Kelahiran di Kabupaten Nias Utara, 2021
Table *Number of Birth by Birth Helper in Nias Utara Regency, 2021*

Tahun Year	Tenaga Kesehatan Health Officer	Non Tenaga Kesehatan Health Non Officer	Jumlah Total	Persentase Tenaga Kesehatan Percentage of Health Officer
(1)	(2)	(3)	(4)	(5)
2021	597	-	597	71,64 %

Sumber/Source: Dinas Kesehatan Kabupaten Nias Utara/ Health Office of Nias Utara Regency

Tabel 4.2.9
Table

Banyaknya Balita yang Pernah Mendapat Imunisasi menurut Jenis Imunisasi di Kabupaten Nias Utara, 2021
Number of Babies Who Ever Got Immunization by Type of Immunization in Nias Utara Regency, 2021

Kecamatan Subdistrict	Jenis Imunisasi Type of Immunization							
	BCG	DPT			Polio			
		1	2	3	1	2	3	4
(1)	(2)	(3)	(4)	(5)	(6)	(7)	(8)	(9)
Tugala Oyo	38	39	46	19	70	28	48	12
Alasa	118	134	123	123	118	134	123	76
Alasa Talumuzoi	66	110	110	66	121	121	88	33
Namohalu Esiwa	75	82	80	74	97	74	74	74
Sitolu Ori	109	125	153	124	134	126	153	112
Tuhemberua	45	44	34	99	43	35	22	10
Sawo	76	72	43	27	44	40	23	19
Lotu	99	99	92	83	179	138	86	60
Lahewa Timur	103	79	60	78	123	93	78	4
Afulu	9	84	59	49	72	55	54	49
Lahewa	95	44	24	17	85	45	25	17
Nias Utara	833	912	824	759	1 086	889	774	466

Lanjutan Tabel/*Continued Table 4.2.9*

Kecamatan <i>Subdistrict</i>	Jenis Imunisasi <i>Type of Immunization</i>					
	Hepatitis				Campak <i>Measles + Rubella</i>	Imunisasi Lengkap
	0	1	2	3		
(1)	(10)	(11)	(12)	(13)	(14)	(15)
Tugala Oyo	100	-	-	-	27	99
Alasa	106	-	-	-	773	57
Alasa Talumuzoi	-	-	-	-	157	86
Namohalu Esiwa	99	-	-	-	1 310	270
Sitolu Ori	-	-	-	-	88	52
Tuhemberua	98	-	-	-	63	80
Sawo	92	-	-	-	129	94
Lotu	95	-	-	-	-	93
Lahewa Timur	97	-	-	-	-	92
Afulu	93	-	-	-	52	93
Lahewa	98	-	-	-	24	41
Nias Utara	878	-	-	-	2 623	1 057

Sumber/*Source*: Dinas Kesehatan Kabupaten Nias Utara/ *Health Office of Nias Utara Regency*

Tabel 4.2.10
Table

Jumlah Bayi Lahir, Bayi Berat Badan Lahir Rendah (BBLR), BBLR Dirujuk dan Bergizi Buruk menurut Kecamatan di Kabupaten Nias Utara, 2021
Number of Births, Babies with Low Birth Weight (LBW), Treated LBW, and Malnutrition Cases in Nias Utara Regency, 2021

Kecamatan <i>Subdistrict</i>	Bayi Lahir <i>Baby Birth</i>	Berat Badan Lahir Rendah <i>(Low Birth Weight)</i>		Gizi Buruk <i>Malnutrition</i>
		Jumlah <i>Total</i>	Dirujuk <i>Treated</i>	
(1)	(2)	(3)	(4)	(5)
Tugala Oyo	1	-	-	1
Alasa	113	-	-	-
Alasa Talumuzoi	10	-	-	-
Namohalu Esiwa	4	-	-	-
Sitolu Ori	24	-	-	-
Tuhemberua	21	-	-	-
Sawo	62	47	-	-
Lotu	30	32	-	-
Lahewa Timur	40	16	-	-
Afulu	47	0	-	-
Lahewa	115	0	-	-
Nias Utara	467	95	-	1

Sumber/Source: Dinas Kesehatan Kabupaten Nias Utara/ Health Office of Nias Utara Regency

Tabel 4.2.11 Jumlah Tenaga Kesehatan di Kabupaten Nias Utara, 2019-2021
Table 4.2.11 **Number of Medical Personnel in Nias Utara Regency, 2019-2021**

Tenaga Kesehatan Medical Personnel	2018	2019	2020	2021
(1)	(2)	(3)	(4)	(5)
Dokter Doctor	...	15	15	18
Perawat Nurse	...	273	262	268
Bidan Midwife	...	290	291	344
Farmasi Pharmaceutical	...	9	10	6
Ahli Gizi Nutritionist	...	9	13	8
Teknisi Medis Medical Technician	...	2	10	-
Sanitasi Sanitarian	...	-	-	-
Kesehatan Masyarakat Human Health	...	11	18	53
Nias Utara	...	609	619	697

Sumber/Source: Dinas Kesehatan Kabupaten Nias Utara/ Health Office of Nias Utara Regency

Tabel
Table 4.2.12

Banyaknya Klinik Keluarga Berencana (KKB) menurut Kecamatan di Kabupaten Nias Utara, 2021
Number of Family Planning Clinic in Nias Utara Regency, 2021

Kecamatan Subdistrict	KKB
(1)	(2)
Tugala Oyo	1
Alasa	1
Alasa Talumuzoi	1
Namohalu Esiwa	1
Sitolu Ori	1
Tuhemberua	1
Sawo	1
Lotu	2
Lahewa Timur	1
Afulu	1
Lahewa	1
Nias Utara	12

Sumber/Source: Dinas Pengendalian Penduduk dan Keluarga Berencana Kabupaten Nias Utara/ Department of Population Control and Family Planning of Nias Utara Regency

Tabel 4.2.13 Banyaknya Pasangan Usia Subur dan Peserta KB Aktif menurut Kecamatan di Kabupaten Nias Utara, 2021
Number of Fertile Age Couple and Active Family Planning by Subdistrict in Nias Utara Regency, 2021

Kecamatan Subdistrict	Jumlah PUS Total of PUS	Peserta KB Aktif Participant of Active Family Planning							Jumlah Total
		IUD	MOW	MOP	Kondom	Implant	Suntikan	Pil	
(1)	(2)	(3)	(4)	(5)	(6)	(7)	(8)	(9)	(10)
Tugala Oyo	457	5	6	-	12	117	135	12	287
Alasa	2 893	91	141	4	204	344	327	403	1 514
Alasa Talumuzoi	765	14	72	3	6	52	406	73	626
Namohalu Esiwa	1 411	79	68	9	20	103	425	80	784
Sitolu Ori	1 423	31	83	2	45	55	637	60	913
Tuhemberua	1 735	105	193	2	65	118	415	174	1 072
Sawo	1 463	112	198	8	18	115	635	94	1 180
Lotu	1 905	80	117	1	16	136	645	16	1 011
Lahewa Timur	1 714	56	85	4	65	95	390	118	813
Afulu	1 561	84	45	-	7	112	397	57	702
Lahewa	2 633	231	136	2	13	455	392	10	1 239
Nias Utara	17 969	888	1 144	35	471	1 702	4 804	1 097	10 141

Sumber/Source: Dinas Pengendalian Penduduk dan Keluarga Berencana Kabupaten Nias Utara/ Department of Population Control and Family Planning of Nias Utara Regency

Tabel
Table 4.2.14

Jumlah Pasangan Usia Subur, Akseptor Aktif, Akseptor Baru, dan KB Mandiri di Kabupaten Nias Utara, 2021
Number of Fertile Age Couple, Active Acceptor, New Acceptor, and Self Family Planning in Nias Utara Regency, 2021

	Perincian Detail	2021
	(1)	(2)
1	PUS	17 969
2	Akseptor Aktif (Fase IV)	
	- Target	13 579
	- Realisasi	10 141
	- Persentase	75%
3	Akseptor Baru	
	- Target	2 381
	- Realisasi	1 275
	- Persentase	54%
4	KB Mandiri	
	- Target	-
	- Realisasi	-
	- Persentase	-

Sumber/Source: Dinas Pengendalian Penduduk dan Keluarga Berencana Kabupaten Nias Utara/ Department of Population Control and Family Planning of Nias Utara Regency

**Tabel
Table 4.2.15****Pencapaian PUS, Akseptor Baru, Akseptor Aktif, dan KB Mandiri menurut Kecamatan di Kabupaten Nias Utara, 2021*****Realization of Fertile Couple, New Acceptor, Active Acceptor, and Self Family Planning by Subdistrict in Nias Utara Regency, 2021***

Kecamatan Subdistrict	PUS Fertile Couple	Akseptor Baru New Acceptor	Akseptor Aktif Active Acceptor	KB Mandiri Self Family Planning
(1)	(2)	(3)	(4)	(5)
Tugala Oyo	457	36	287	-
Alasa	2 893	250	1 514	-
Alasa Talumuzoi	765	36	626	-
Namohalu Esiwa	1 411	157	784	-
Sitolu Ori	1 432	49	913	-
Tuhemberua	1 735	130	1 072	-
Sawo	1 463	96	1 180	-
Lotu	1 905	297	1 011	-
Lahewa Timur	1 714	77	813	-
Afulu	1 561	71	702	-
Lahewa	2 633	76	1 239	-
Nias Utara	17 969	1 275	10 141	-

Sumber/Source: Dinas Pengendalian Penduduk dan Keluarga Berencana Kabupaten Nias Utara/ *Department of Population Control and Family Planning of Nias Utara Regency*

Tabel 4.2.16
Table

Jumlah Petugas Sarana Pelayanan KB menurut Kecamatan di Kabupaten Nias Utara, 2021
Number of Family Planning Service Facilities Officer by Subdistrict in Nias Utara Regency, 2021

Kecamatan Subdistrict	PPLKB	PLKB	PPKBD	SUB PPKBD
(1)	(2)	(3)	(4)	(5)
Tugala Oyo	--	2	8	8
Alasa	-	2	14	15
Alasa Talumuzoi	-	2	6	6
Namohalu Esiwa	-	2	11	11
Sitolu Ori	1	2	6	8
Tuhemberua	-	1	8	19
Sawo	-	2	10	19
Lotu	1	4	13	13
Lahewa Timur	1	4	7	8
Afulu	-	2	9	9
Lahewa	-	4	21	21
Nias Utara	3	27	113	137

Sumber/Source: Dinas Pengendalian Penduduk dan Keluarga Berencana Kabupaten Nias Utara/ Department of Population Control and Family Planning of Nias Utara Regency

4.3 AGAMA DAN SOSIAL LAINNYA RELIGION AND OTHER SOCIAL AFFAIRS

Tabel 4.3.1 Jumlah Penduduk Menurut Kecamatan dan Agama yang Dianut di Kabupaten Nias Utara, 2021
Population by Subdistrict and Religion in Nias Utara Regency, 2021

Kecamatan Subdistrict	Islam	Protestan Protestant	Katolik Catholic	Hindu	Budha Buddha	Lainnya Others
(1)	(2)	(3)	(4)	(5)	(6)	(7)
Tugala Oyo	-	5 364	907	-	-	-
Alasa	30	17 245	2 898	-	-	-
Alasa Talumuzoi	-	5 700	1 217	-	-	-
Namohalu Esiwa	...	0	0	-	-	-
Sitolu Ori	-	9 634	313	-	-	-
Tuhemberua	834	28 905	616	-	-	-
Sawo	2 136	5 278	802	-	-	-
Lotu	31	13 103	1 012	-	-	-
Lahewa Timur	521	77	3 189	-	-	-
Afulu	1 171	103	714	-	-	-
Lahewa	3 655	2 585	2 691	-	-	-
Nias Utara	8 378	87 994	14 359	-	-	-

Sumber/Source: Kementerian Agama Kabupaten Nias Utara

Tabel
Table 4.3.2**Jumlah Tempat Peribadatan Menurut Kecamatan di
Kabupaten Nias Utara, 2021**
*Number of Places of Worship by Subdistrict in Nias Utara
Regency, 2021*

Kecamatan Subdistrict	Masjid Mosque	Mushola Pray Room	Gereja Protestan Protestant Church	Gereja Katholik Catholic Church	Pura Temple	Vihara
(1)	(2)	(3)	(4)	(5)	(6)	(7)
Tugala Oyo	-	-	8	23	-	-
Alasa	-	-	53	7	-	-
Alasa Talumuzoi	-	-	17	27	-	-
Namohalu Esiwa	-	-	47	3	-	-
Sitolu Ori	-	-
Tuhemberua	5	-	34	7	-	-
Sawo	8	-	19	5	-	-
Lotu	1	-	49	9	-	-
Lahewa Timur	3	-	30	14	-	-
Afulu	4	-	51	7	-	-
Lahewa	13	1	34	21	-	-
Nias Utara	34	1	342	123	-	-

Sumber/Source: Kementerian Agama Kabupaten Nias Utara

Tabel 4.3.3 Jumlah Desa¹/Kelurahan yang Mengalami Bencana Alam² Menurut Kecamatan di Kabupaten Nias Utara, 2019–2021
Number of Villages¹/Kelurahan that Had Natural Disaster² by Subdistrict in Nias Utara Regency, 2019–2021

Kecamatan Subdistrict	Banjir/Flood		
	2019	2020	2021
(1)	(2)	(3)	(4)
Tugala Oyo
Alasa
Alasa Talumuzoi
Namohalu Esiwa
Sitolu Ori
Tuhemberua
Sawo
Lotu
Lahewa Timur
Afulu
Lahewa
NNias Utara

Lanjutan Tabel/*Continued Table* 4.3.3

Kecamatan <i>Subdistrict</i>	Gempa Bumi/ <i>Earthquake</i>		
	2019	2020	2021
(1)	(5)	(6)	(7)
Tugala Oyo
Alasa
Alasa Talumuzoi
Namohalu Esiwa
Sitolu Ori
Tuhemberua
Sawo
Lotu
Lahewa Timur
Afulu
Lahewa
NNias Utara

Lanjutan Tabel/*Continued Table* 4.3.3

Kecamatan <i>Subdistrict</i>	Tanah Longsor/ <i>Landslide</i>		
	2019	2020	2021
(1)	(8)	(9)	(10)
Tugala Oyo
Alasa
Alasa Talumuzoi
Namohalu Esiwa
Sitolu Ori
Tuhemberua
Sawo
Lotu
Lahewa Timur
Afulu
Lahewa
NIAS UTARA

4.4 KEMISKINAN POVERTY

Tabel 4.4.1 **Garis Kemiskinan, Jumlah, dan Persentase Penduduk Miskin di Kabupaten Nias Utara, 2014–2021**
Poverty Line, Number, and Percentage of Poor People in Nias Utara Regency, 2014–2021

Tahun Year	Garis Kemiskinan (rupiah/kapita/bulan) Poverty Line (rupiah/capita/month)	Jumlah Penduduk Miskin (ribu) Number of Poor People (thousand)	Persentase Penduduk Miskin Percentage of Poor People
(1)	(2)	(3)	(4)
2014	316 674	38,95	29,28
2015	326 303	43,74	32,62
2016	370 371	41,66	30,92
2017	381 696	39,47	29,06
2018	383 552	36,33	26,56
2019	390 564	34,42	24,99
2020	429 836	34,74	25,07
2021	455 118	37,79	25,66

Sumber/Source: BPS, Survei Sosial Ekonomi Nasional Maret/BPS-Statistics Indonesia, March National Socioeconomic Survey

Tabel 4.4.2 Indeks Kedalaman Kemiskinan dan Indeks Keparahan Kemiskinan di Kabupaten Nias Utara, 2014–2021
Poverty Gap Index and Poverty Severity Index in Nias Utara Regency, 2014–2021

Tahun Year	Indeks Kedalaman Kemiskinan Poverty Gap Index	Indeks Keparahan Kemiskinan Poverty Severity Index
(1)	(2)	(3)
2014	5,41	1,29
2015	5,84	1,60
2016	6,14	1,79
2017	5,30	1,38
2018	5,10	1,40
2019	4,38	1,14
2020	4,12	0,97
2021	4,24	1,10

Sumber/Source: BPS, Survei Sosial Ekonomi Nasional Maret/BPS-Statistics Indonesia, March National Socioeconomic Survey



BAB 05

PERTANIAN, KEHUTANAN, PETERNAKAN, DAN PERIKANAN Agriculture, Forestry, Livestock, and Fishery

Luas Panen Padi Tahun 2021
11.300.10 Ha

Sumber/Source: Sumber : Dinas Pertanian dan Ketahanan Pangan Kabupaten Nias Utara /
Department of Agriculture and Food Security of Nias Utara Regency

PENJELASAN TEKNIS**TECHNICAL NOTES**

1. Lahan sawah adalah lahan pertanian yang berpetak-petak dan dibatasi oleh pematang (galengan), saluran untuk menahan/ menyalurkan air, yang biasanya ditanami padi sawah tanpa memandang dari mana diperoleh atau status lahan tersebut. Lahan yang dimaksud termasuk lahan yang terdaftar di Pajak Bumi Bangunan, luran Pembangunan Daerah, lahan bengkok, lahan serobotan, lahan rawa yang ditanami padi dan lahan bekas tanaman tahunan yang telah dijadikan sawah, baik yang ditanami padi, palawija atau tanaman semusim lainnya.
 2. Tegal/Kebun adalah lahan pertanian bukan sawah (lahan kering) yang ditanami tanaman semusim atau tahunan dan terpisah dengan halaman sekitar rumah serta penggunaannya tidak berpindah pindah.
 3. Ladang/Huma adalah lahan pertanian bukan sawah (lahan kering) yang biasanya ditanami tanaman semusim dan penggunaannya hanya semusim atau dua musim, kemudian akan ditinggalkan bila sudah tidak subur lagi (berpindah-pindah), Kemungkinan lahan ini beberapa tahun kemudian akan dikerjakan kembali jika sudah subur.
1. *Wetland is agricultural land that separated by small dykes to resist water, where the main crop is usually wetland paddy without considering where it is got from or the status of the land. It includes the land that is registered at land income tax office, regional development contribution, 'bengkok' land, illegal ownership, swamps for rice cultivation, and annual crop land mark that has been used as rice field, which are both planted with paddy, secondary crops or the other seasonal crops.*
 2. *Dry field/Garden is an dryland (unirrigated land) which is planted with seasonal or annual crops and separately from the yard around the house without shifting.*
 3. *Unirrigated agricultural field/ Shifting cultivation land is dryland (unirrigated land) that usually is cultivated for seasonal crops and utilized only for one or two seasons, then it will be left when it is not fertile (shifting), Maybe, this land will be used again in a few years if it has been fertile.*

4. Lahan yang sementara tidak diusahakan adalah lahan yang biasanya diusahakan tetapi untuk sementara (lebih dari 1 (satu) tahun tetapi kurang dari atau sama dengan 2 (dua) tahun) tidak diusahakan, termasuk lahan sawah yang tidak diusahakan selama lebih dari 2 (dua) tahun.
 5. Data pokok tanaman pangan yang dikumpulkan adalah luas panen dan produktivitas (hasil per hektar), Produksi tanaman pangan merupakan hasil perkalian antara luas panen dengan produktivitas. Pengumpulan data luas panen dilakukan setiap bulan dengan pendekatan area kecamatan di seluruh wilayah Indonesia. Pengumpulan data produktivitas dilakukan melalui pengukuran langsung pada plot ubinan berukuran 2½ m x 2½ m. Pengumpulan data produktivitas dilakukan setiap subround (empat bulanan) pada waktu panen petani.
 6. Data produksi padi dan palawija yang disajikan adalah dalam kualitas: gabah kering giling (padi), pipilan kering (jagung), biji kering (kedelai dan kacang tanah), dan umbi basah (ubi kayu dan ubi jalar).
 7. Tanaman sayuran dan buah-buahan semusim Tanaman sayuran semusim adalah tanaman
4. *Temporarily unused land is land that is regularly used but temporarily (more than a year but less or equal than twoyears) is unused, it includes wetland that is not cultivated more than twoyears.*
 5. *The main food crops data collected consists of harvested area and productivity (yield per hectare), Food crops production is generated by harvested area multiplied by productivity. The harvested area data is collected every month using sub Subdistrict area approach in all sub Subdistrict in Indonesia. The productivity data collection is conducted by a direct measurement in 2½m x 2½m crop cutting plot. The productivity measurement is conducted in every subround (four monthly) at the time when farmers are harvesting their crops.*
 6. *Production of paddy and secondary crops data are presented in the form of: dry unhusked rice (paddy), dry loose maize (maize), dry shells crops (soybeans and peanuts), and fresh roots (cassava and sweet potatoes).*
 7. *Seasonal vegetable and fruit plants Seasonal vegetable plants are plants which are the sources of*

sumber vitamin, garam mineral dan lain-lain yang dikonsumsi dari bagian tanaman yang berupa daun, bunga, buah, dan umbinya, yang berumur kurang dari satu tahun.

vitamin, mineral salt, etc, consumed from the part of the plant in the form of leaf, flower, fruit, and root with the age of less than one year.

8. Tanaman buah-buahan semusim adalah tanaman sumber vitamin, garam mineral, dan lain-lain yang dikonsumsi dari bagian tanaman yang berupa buah, berumur kurang dari satu tahun, tidak berbentuk pohon/rumpun tetapi menjalar dan berbatang lunak.

8. *Seasonal fruit plants are plants which are the sources of vitamin, mineral salt, etc, consumed from the part of the plant in the form of fruits, These plants are creeps with the age of less than one year.*

9. Tanaman buah-buahan dan sayuran tahunan Tanaman buah-buahan tahunan adalah tanaman sumber vitamin, garam mineral, dan lain-lain yang dikonsumsi dari bagian tanaman yang berupa buah dan merupakan tanaman tahunan.

9. *Annual fruit and vegetable plants Annual fruit plants are plants which are the sources of vitamin, contained mineral salt, etc, consumed from the part of plant in the form of fruit and more than one year of age.*

10. Tanaman sayuran tahunan adalah tanaman sumber vitamin, garam mineral, dan lain-lain yang dikonsumsi dari bagian tanaman yang berupa daun dan atau buah yang berumur lebih dari satu tahun.

10. *10. Annual vegetable plants are plants which are the sources of vitamin, contained mineral salt, etc, consumed from the part of the plant in the form of vegetable and more than one year of age.*

11. Tanaman biofarmaka adalah tanaman yang bermanfaat untuk obat-obatan, kosmetik, dan kesehatan yang dikonsumsi atau digunakan dari bagian-bagian tanaman seperti daun, batang, buah, umbi (rimpang) ataupun

11. *Medicinal plants are plants which are useful for medicine, It is consumed from part of the plant such as leaf, flower, fruit, tuber, and root.*

akar.

12. Tanaman hias adalah tanaman yang mempunyai nilai keindahan baik bentuk, warna daun, tajuk maupun bunganya, sering digunakan untuk penghias pekarangan dan lain sebagainya.
13. Luas panen tanaman hortikultura adalah luas tanaman sayuran, buah-buahan, biofarmaka, dan tanaman hias yang diambil hasilnya/dipanen pada periode pelaporan.
14. Luas panen untuk tanaman sayuran adalah luas tanaman yang dipanen sekaligus/habis/dibongkar dan luas tanaman yang dipanen berkali-kali (lebih dari satu kali)/belum habis
15. Tanaman yang dipanen sekaligus/habis/dibongkar adalah tanaman yang sehabis panen langsung dibongkar/dicabut, terdiri dari bawang merah, bawang putih, bawang daun, kentang, kol/kubis, kembang kol, petsai/sawi, wortel, lobak, dan kacang merah.
16. Tanaman yang dipanen berkali-kali (lebih dari satu kali)/belum habis adalah tanaman yang pemanenannya lebih dari satu kali dan biasanya dibongkar apabila panen terakhir sudah tidak memadai lagi, terdiri dari: kacang panjang, cabe besar, cabe
12. *Ornamental plants are plants which have a beauty value, either in shape, colour of leaf or crown of flower, and they are often used as a yard decorator.*
13. *Harvested area of horticulture is area which vegetable, fruit, medicinal and ornamental plant of crop harvested during the period of report*
14. *Harvested area of vegetables is area of entirely plant harvested/ demolished and plant harvested several times/undemolished*
15. *Entirely plants harvested/ demolished are plants usually harvested once and demolished to be substituted by other plants, consisting of: shallots, garlic, leeks, potato, cabbage, cauli flower, mustard green, carrots, chinese radish, and red kidney beans.*
16. *Plants harvested several times/ undemolished are plants usually harvested more than once and demolished in the case that the last harvest was economically not profitable, They consist of : yard long beans, chili, small chili, mushroom, tomatoes, egg plant,*

rawit, jamur, tomat, terung, buncis, ketimun, labu siam, kangkung, bayam, melon, semangka, dan blewah.

frech beans, cucumber, pumpkin/ chajota, swamp cabbage, spinach, melon, watermelon, and blewah.

17. Produksi hortikultura adalah hasil menurut bentuk produk dari setiap tanaman sayuran, buahbuahan, biofarmaka dan tanaman hias yang diambil berdasarkan luas yang dipanen/ tanaman yang menghasilkan pada bulan/triwulan laporan.

17. *Horticulture production is the standard production quantity form of vegetable, fruit, medicinal and ornamental plant based on harvested area/the number of production plants reported monthly/quarterly*

<https://niasutarakab.bps.go.id>

ULASAN

DESCRIPTION

Hortikultura

Horticultural

Beberapa tanaman hortikultura yang terdapat di Kabupaten Nias Utara terdiri dari bawang daun, bayam, buncis, cabai besar, cabai rawit, kacang panjang, kangkung, ketimun dan terung.

Some horticultural plants in Nias Utara Regency consist of scallion, spinach, string beans, big chilies, cayenne pepper, long beans, water spinach, cucumbers and eggplants.

Perkebunan

Plantation

Jenis pertanian di bidang tanaman perkebunan di Kabupaten Nias Utara sangatlah potensial karena merupakan daerah yang cukup subur untuk tanaman perkebunan. Beberapa jenis komoditi yang merupakan andalan masyarakat Kabupaten Nias Utara antara lain: karet, kelapa, kakao dan pinang.

Types of farming in the areas of plantation crops in West Nias is a potential for an area that is fertile for plantation crops. Some types of commodities that are the mainstay of the people of West Nias include: rubber, coconut, cocoa and nuts.

Peternakan

Livestock

Pada umumnya masyarakat di Kabupaten Nias Utara menggemari kegiatan budidaya peternakan baik itu ternak besar/kecil maupun ternak unggas. Jenis budidaya yang dominan adalah ternak hewan babi dan ayam buras, Kegiatan tersebut merupakan kegiatan sampingan setelah bercocok tanam perkebunan yang dilakukan oleh petani di kawasan masing-masing rumah penduduk.

In general, people in West Nias fond of aquaculture farms both large livestock/poultry or small livestock. This type of culture is dominated by cattle pigs and local chickens, The activity is a sideline activity after planting plantation by farmers in the respective houses.

Perikanan

Sebagai daerah kepulauan maka Kabupaten Nias Utara sangat potensial terhadap perikanan laut. Sebagian besar hasil perikanan laut tersebut merupakan hasil tangkapan nelayan tradisional sehingga hasil tangkapan yang diperoleh setiap tahunnya relatif masih rendah.


Selain perikanan laut, perikanan darat juga menyimpan potensi yang cukup menjanjikan di Kabupaten Nias Utara, Namun untuk saat ini perikanan darat masih kurang dikembangkan dengan baik.

Fishery

As the islands the West Nias potential of the marine fisheries. Most of the marine fisheries are the catch of traditional fishermen to catch earned each year is relatively low.

In addition to marine fisheries, inland fisheries also holds the potential is quite promising in West Nias, But for now inland fisheries is still less developed.

Gambar 5.1 **Produksi Padi Menurut Kecamatan di Kabupaten Nias Utara (ton), 2021**
Figures 5.1 **Production of Rice Fields by Subdistrict in Nias Utara Regency (ton), 2021**



Sumber/Source: Dinas Pertanian dan Ketahanan Pangan Kabupaten Nias Utara/ Agriculture and Food Security Office of Nias Utara Regency

5.1 HORTIKULTURA HORTICULTURE

Tabel 5.1.1 **Luas Panen Tanaman Sayuran Menurut Kecamatan dan Jenis Tanaman di Kabupaten Nias Utara (ha), 2020 dan 2021***
*Harvested Area of Vegetables by Subdistrict and Kind of Plant in Nias Utara Regency (ha), 2020 and 2021**

Kecamatan Subdistrict	Bawang Merah Shallot		Cabai Besar Chili/Big Chili	
	2020	2021*	2020	2021*
(1)	(2)	(3)	(4)	(5)
Tugala Oyo	-	-	-	-
Alasa	-	-	-	-
Alasa Talumuzoi	-	-	-	-
Namohalu Esiwa	-	-	4	-
Sitolu Ori	-	-	3	-
Tuhemberua	-	-	3	-
Sawo	-	-	-	-
Lotu	-	-	3	-
Lahewa Timur	-	-	5	-
Afulu	-	-	1	-
Lahewa	-	-	7	-
Nias Utara	-	-	26	-

Lanjutan Tabel/*Continued Table 5.1.1*

Kecamatan Subdistrict	Cabai Rawit Chili/Cayenne Pepper		Kentang Potato	
	2020	2021*	2020	2021*
(1)	(6)	(7)	(8)	(9)
Tugala Oyo	-	-	-	-
Alasa	-	-	-	-
Alasa Talumuzoi	-	-	-	-
Namohalu Esiwa	-	-	-	-
Sitolu Ori	2	-	-	-
Tuhemberua	1	-	-	-
Sawo	-	-	-	-
Lotu	-	-	-	-
Lahewa Timur	7	-	-	-
Afulu	1	-	-	-
Lahewa	5	-	-	-
Nias Utara	16	-	-	-

Lanjutan Tabel/*Continued Table* 5.1.1

Kecamatan Subdistrict	Kubis Cabbage		Tomat Tomato	
	2020	2021*	2020	2021*
(1)	(10)	(11)	(12)	(13)
Tugala Oyo	-	-	-	-
Alasa	-	-	-	-
Alasa Talumuzoi	-	-	-	-
Namohalu Esiwa	-	-	-	-
Sitolu Ori	-	-	-	-
Tuhemberua	-	-	-	-
Sawo	-	-	-	-
Lotu	-	-	-	-
Lahewa Timur	-	-	-	-
Afulu	-	-	-	-
Lahewa	-	-	-	-
Nias Utara	-	-	-	-

Lanjutan Tabel/*Continued Table* 5.1.1

Kecamatan <i>Subdistrict</i>	Bawang Putih <i>Garlic</i>	
	2020	2021 ^x
(1)	(14)	(15)
Tugala Oyo	-	-
Alasa	-	-
Alasa Talumuzoi	-	-
Namohalu Esiwa	-	-
Sitolu Ori	-	-
Tuhemberua	-	-
Sawo	-	-
Lotu	-	-
Lahewa Timur	-	-
Afulu	-	-
Lahewa	-	-
Nias Utara	-	-

Sumber/*Source*: Dinas Pertanian dan Ketahanan Pangan Kabupaten Nias Utara/ *Agriculture and Food Security Office of Nias Utara Regency*

Tabel 5.1.2 **Produksi Tanaman Sayuran Menurut Kecamatan dan Jenis Tanaman di Kabupaten Nias Utara (kuintal), 2020 dan 2021^x**
Table **5.1.2** **Production of Vegetables by Subdistrict and Kind of Plant in Nias Utara Regency (quintal), 2020 and 2021^x**

Kecamatan Subdistrict	Bawang Merah Shallot		Cabai Besar Chili/Big Chili	
	2020	2021 ^x	2020	2021 ^x
(1)	(2)	(3)	(4)	(5)
Tugala Oyo	-	-	-	-
Alasa	-	-	-	-
Alasa Talumuzoi	-	-	-	-
Namohalu Esiwa	-	-	8	-
Sitolu Ori	-	-	8	-
Tuhemberua	-	-	6	-
Sawo	-	-	-	-
Lotu	-	-	7	-
Lahewa Timur	-	-	17	-
Afulu	-	-	2	-
Lahewa	-	-	20	-
Nias Utara	-	-	68	-

Lanjutan Tabel/*Continued Table 5.1.2*

Kecamatan Subdistrict	Cabai Rawit Chili/Cayenne Pepper		Kentang Potato	
	2020	2021*	2020	2021*
(1)	(6)	(7)	(8)	(9)
Tugala Oyo	-	-	-	-
Alasa	-	-	-	-
Alasa Talumuzoi	-	-	-	-
Namohalu Esiwa	-	-	-	-
Sitolu Ori	4	-	-	-
Tuhemberua	2	-	-	-
Sawo	-	-	-	-
Lotu	-	-	-	-
Lahewa Timur	21	-	-	-
Afulu	2	-	-	-
Lahewa	15	-	-	-
Nias Utara	44	-	-	-

Lanjutan Tabel/*Continued Table* 5.1.2

Kecamatan Subdistrict	Kubis Cabbage		Tomat Tomato	
	2020	2021*	2020	2021*
(1)	(10)	(11)	(12)	(13)
Tugala Oyo	-	-	-	-
Alasa	-	-	-	-
Alasa Talumuzoi	-	-	-	-
Namohalu Esiwa	-	-	-	-
Sitolu Ori	-	-	-	-
Tuhemberua	-	-	-	-
Sawo	-	-	-	-
Lotu	-	-	-	-
Lahewa Timur	-	-	-	-
Afulu	-	-	-	-
Lahewa	-	-	-	-
Nias Utara	-	-	-	-

Lanjutan Tabel/*Continued Table* 5.1.2

Kecamatan <i>Subdistrict</i>	Bawang Putih <i>Garlic</i>	
	2020	2021 ^x
(1)	(14)	(15)
Tugala Oyo	-	-
Alasa	-	-
Alasa Talumuzoi	-	-
Namohalu Esiwa	-	-
Sitolu Ori	-	-
Tuhemberua	-	-
Sawo	-	-
Lotu	-	-
Lahewa Timur	-	-
Afulu	-	-
Lahewa	-	-
Nias Utara	-	-

Sumber/*Source*: Dinas Pertanian dan Ketahanan Pangan Kabupaten Nias Utara/ *Agriculture and Food Security Office of Nias Utara Regency*

Tabel
Table 5.1.3

Luas Panen Tanaman Sayuran dan Buah-buahan Semusim Menurut Jenis Tanaman di Kabupaten Nias Utara (ha), 2018–2021
Harvested Area of Seasonal Vegetables and Fruits by Kind of Plant in Nias Utara Regency (ha), 2018–2021

Jenis Tanaman <i>Kind of Plants</i>	2018	2019	2020	2021 ^x
(1)	(2)	(3)	(4)	(5)
Sayuran/Vegetables:				
Bawang Merah/ <i>Shallots</i>	-	-	-	-
Bawang Putih/ <i>Garlic</i>	-	-	-	-
Cabai Besar/ <i>Chili/Big Chili</i>	73	42	26	-
Cabai Rawit/ <i>Chili/Cayenne Pepper</i>	50	32	16	-
Kentang/ <i>Potato</i>	-	-	-	-
Kubis/ <i>Cabbage</i>	-	-	-	-
Buah-buahan/Fruits:				

Sumber/Source: Dinas Pertanian dan Ketahanan Pangan Kabupaten Nias Utara/ *Agriculture and Food Security Office of Nias Utara Regency*

Tabel 5.1.4 **Produksi Tanaman Sayuran dan Buah-buahan Semusim Menurut Jenis Tanaman di Kabupaten Nias Utara (kuintal), 2018–2021**
Production of Seasonal Vegetables and Fruits by Kind of Plant in Nias Utara Regency (quintal), 2018–2021

Jenis Tanaman <i>Kind of Plants</i>	2018	2019	2020	2021 ^x
(1)	(2)	(3)	(4)	(5)
Sayuran/Vegetables:				
Bawang Merah/ <i>Shallots</i>	-	-	-	-
Bawang Putih/ <i>Garlic</i>	-	-	-	-
Cabai Besar/ <i>Chili/Big Chili</i>	475	141	68	-
Cabai Rawit/ <i>Chili/Cayenne Pepper</i>	295	104	44	-
Kentang/ <i>Potato</i>	-	-	-	-
Kubis/ <i>Cabbage</i>	-	-	-	-
Buah–buahan/Fruits:				

Sumber/Source: Dinas Pertanian dan Ketahanan Pangan Kabupaten Nias Utara/ *Agriculture and Food Security Office of Nias Utara Regency*

Tabel
Table 5.1.5**Luas Panen Tanaman Biofarmaka Menurut Kecamatan dan Jenis Tanaman di Kabupaten/Kota Nias Utara (m²), 2020 dan 2021^x**
Harvested Area of Medicinal Plants by Subdistrict and Kind of Plant in Nias Utara Regency (m²), 2020 and 2021^x

Kecamatan Subdistrict	Jahe Ginger		Laos/Lengkuas Galanga		Kencur East Indian Galangal	
	2020	2021 ^x	2020	2021 ^x	2020	2021 ^x
(1)	(2)	(3)	(4)	(5)	(6)	(7)
Tugala Oyo	-	-	-	-	-	-
Alasa	-	-	-	-	-	-
Alasa Talumuzoi	-	-	-	-	-	-
Namohalu Esiwa	-	-	-	-	-	-
Sitolu Ori	-	-	-	-	-	-
Tuhemberua	9	-	-	-	-	-
Sawo	-	-	-	-	-	-
Lotu	100	-	-	-	-	-
Lahewa Timur	3 500	-	1 000	-	-	-
Afulu	-	-	-	-	-	-
Lahewa	-	-	-	-	-	-
Nias Utara	3 609	-	1 000	-	-	-

Lanjutan Tabel/*Continued Table* 5.1.5

Kecamatan Subdistrict	Kunyit Turmeric	
	2020	2021 ^x
(1)	(8)	(9)
Tugala Oyo	-	-
Alasa	-	-
Alasa Talumuzoi	-	-
Namohalu Esiwa	-	-
Sitolu Ori	-	-
Tuhemberua	13	-
Sawo	-	-
Lotu	712	-
Lahewa Timur	2 500	-
Afulu	-	-
Lahewa	-	-
Nias Utara	3 225	-

Sumber/*Source*: Dinas Pertanian dan Ketahanan Pangan Kabupaten Nias Utara/ *Agriculture and Food Security Office of Nias Utara Regency*

Tabel
Table 5.1.6

Produksi Tanaman Biofarmaka Menurut Kecamatan dan Jenis Tanaman di Kabupaten Nias Utara (kg), 2020 dan 2021^x

Production of Medicinal Plants by Subdistrict and Kind of Plant in Nias Utara Regency (kg), 2020 and 2021^x

Kecamatan Subdistrict	Jahe Ginger		Laos/Lengkuas Galanga		Kencur East Indian Galangal	
	2020	2021 ^x	2020	2021 ^x	2020	2021 ^x
(1)	(2)	(3)	(4)	(5)	(6)	(7)
Tugala Oyo	-	-	-	-	-	-
Alasa	-	-	-	-	-	-
Alasa Talumuzoi	-	-	-	-	-	-
Namohalu Esiwa	-	-	-	-	-	-
Sitolu Ori	-	-	-	-	-	-
Tuhemberua	3	-	-	-	-	-
Sawo	-	-	-	-	-	-
Lotu	24	-	-	-	-	-
Lahewa Timur	1 750	-	1 500	-	-	-
Afulu	-	-	-	-	-	-
Lahewa	-	-	-	-	-	-
Nias Utara	1 777	-	1 500	-	-	-

Lanjutan Tabel/*Continued Table* 5.1.6

Kecamatan <i>Subdistrict</i>	Kunyit <i>Turmeric</i>	
	2020	2021 ^x
(1)	(8)	(9)
Tugala Oyo	-	-
Alasa	-	-
Alasa Talumuzoi	-	-
Namohalu Esiwa	-	-
Sitolu Ori	-	-
Tuhemberua	10	-
Sawo	-	-
Lotu	500	-
Lahewa Timur	1 170	-
Afulu	-	-
Lahewa	-	-
Nias Utara	1 680	-

Sumber/*Source*: Dinas Pertanian dan Ketahanan Pangan Kabupaten Nias Utara/ *Agriculture and Food Security Office of Nias Utara Regency*

Tabel
Table 5.1.7

**Luas Panen Tanaman Biofarmaka Menurut Jenis Tanaman
di Kabupaten Nias Utara (m²), 2018–2021**
*Harvested Area of Medicinal Plants by Kind of Plant in Nias
Utara Regency (m²), 2018–2021*

Jenis Tanaman Kind of Plants	2018	2019	2020	2021 ^x
(1)	(2)	(3)	(4)	(5)
Jahe/ <i>Ginger</i>	6 153	175	3 609	-
Kencur/ <i>East Indian Galangal</i>	-	-	-	-
Kunyit/ <i>Turmeric</i>	10 629	718	3 225	-
Laos/ <i>Lengkuas/Galanga</i>	2 208	1	1 000	-

Sumber/Source: Dinas Pertanian dan Ketahanan Pangan Kabupaten Nias Utara/ *Agriculture and Food Security Office of Nias Utara Regency*

Tabel 5.1.8 **Produksi Tanaman Biofarmaka Menurut Jenis Tanaman di Kabupaten Nias Utara (kg), 2018–2021**
Table 5.1.8 **Production of Medicinal Plants by Kind of Plant in Nias Utara Regency (kg), 2018–2021**

Jenis Tanaman Kind of Plants	2018	2019	2020	2021 ^x
(1)	(2)	(3)	(4)	(5)
Jahe/Ginger	13 814	72	1 777	-
Kencur/East Indian Galangal	-	-	-	-
Kunyit/Turmeric	22 440	359	1 680	-
Laos/Lengkuas/Galanga	6 216	1	1 500	-

Sumber/Source: Dinas Pertanian dan Ketahanan Pangan Kabupaten Nias Utara/ Agriculture and Food Security Office of Nias Utara Regency

Tabel
Table 5.1.9

Luas Panen Tanaman Hias Menurut Kecamatan dan Jenis Tanaman di Kabupaten Nias Utara (m²), 2020 dan 2021^x
Harvested Area of Ornamental Plants by Subdistrict and Kind of Plant in Nias Utara Regency (m²), 2020 and 2021^x

Kecamatan Subdistrict	Anggrek/ <i>Orchid</i>		Krisan/ <i>Chrysantemum</i>		Mawar/ <i>Rose</i>	
	2020	2021 ^x	2020	2021 ^x	2020	2021 ^x
(1)	(2)	(3)	(4)	(5)	(6)	(7)
Tugala Oyo	-	-	-	-	-	-
Alasa	-	-	-	-	-	-
Alasa Talumuzoi	-	-	-	-	-	-
Namohalu Esiwa	-	-	-	-	-	-
Sitolu Ori	-	-	-	-	-	-
Tuhemberua	-	-	-	-	-	-
Sawo	-	-	-	-	-	-
Lotu	-	-	-	-	-	-
Lahewa Timur	-	-	-	-	-	-
Afulu	-	-	-	-	-	-
Lahewa	-	-	-	-	-	-
Nias Utara	-	-	-	-	-	-

Lanjutan Tabel/*Continued Table* 5.1.9

Kecamatan <i>Subdistrict</i>	Sedap Malam/ <i>Tuberose</i>	
	2020	2021*
(1)	(8)	(9)
Tugala Oyo	-	-
Alasa	-	-
Alasa Talumuzoi	-	-
Namohalu Esiwa	-	-
Sitolu Ori	-	-
Tuhemberua	-	-
Sawo	-	-
Lotu	-	-
Lahewa Timur	-	-
Afulu	-	-
Lahewa	-	-
Nias Utara	-	-

Sumber/*Source*: Dinas Pertanian dan Ketahanan Pangan Kabupaten Nias Utara/ *Agriculture and Food Security Office of Nias Utara Regency*

Tabel
Table 5.1.10

Produksi Tanaman Hias Menurut Kecamatan dan Jenis Tanaman di Kabupaten Nias Utara (tangkai), 2020 dan 2021^x
Production of Ornamental Plants by Subdistrict and Kind of Plant in Nias Utara Regency and 2021^x

Kecamatan Subdistrict	Anggrek/ <i>Orchid</i>		Krisan/ <i>Chrysantemum</i>		Mawar/ <i>Rose</i>	
	2020	2021 ^x	2020	2021 ^x	2020	2021 ^x
(1)	(2)	(3)	(4)	(5)	(6)	(7)
Tugala Oyo	-	-	-	-	-	-
Alasa	-	-	-	-	-	-
Alasa Talumuzoi	-	-	-	-	-	-
Namohalu Esiwa	-	-	-	-	-	-
Sitolu Ori	-	-	-	-	-	-
Tuhemberua	-	-	-	-	-	-
Sawo	-	-	-	-	-	-
Lotu	-	-	-	-	-	-
Lahewa Timur	-	-	-	-	-	-
Afulu	-	-	-	-	-	-
Lahewa	-	-	-	-	-	-
Nias Utara	-	-	-	-	-	-

Lanjutan Tabel/*Continued Table* 5.1.10

Kecamatan <i>Subdistrict</i>	Sedap Malam/ <i>Tuberose</i>	
	2020	2021 ^x
(1)	(8)	(9)
Tugala Oyo	-	-
Alasa	-	-
Alasa Talumuzoi	-	-
Namohalu Esiwa	-	-
Sitolu Ori	-	-
Tuhemberua	-	-
Sawo	-	-
Lotu	-	-
Lahewa Timur	-	-
Afulu	-	-
Lahewa	-	-
Nias Utara	-	-

Sumber/*Source*: Dinas Pertanian dan Ketahanan Pangan Kabupaten Nias Utara/ *Agriculture and Food Security Office of Nias Utara Regency*

Tabel
Table 5.1.11

**Luas Panen Tanaman Hias Menurut Jenis Tanaman di
Kabupaten Nias Utara (m²), 2018–2021**
*Harvested Area of Ornamental Plants by Kind of Plant in
Nias Utara Regency (m²), 2018–2021*

Jenis Tanaman <i>Kind of Plants</i>	2018	2019	2020	2021 ^x
(1)	(2)	(3)	(4)	(5)
Anggrek/ <i>Orchid</i>	-	-	-	-
Krisan/ <i>Chrysantemum</i>	-	-	-	-
Mawar/ <i>Rose</i>	-	-	-	-
Sedap Malam/ <i>Tuberose</i>	-	-	-	-

Sumber/*Source*: Dinas Pertanian dan Ketahanan Pangan Kabupaten Nias Utara/ *Agriculture and Food Security Office of Nias Utara Regency*

Tabel 5.1.12 **Produksi Tanaman Hias Menurut Jenis Tanaman di Kabupaten Nias Utara (tangkai), 2018–2021**
Table *Production of Ornamental Plants by Kind of Plant in Nias Utara Regency (stalks), 2018–2021*

Jenis Tanaman <i>Kind of Plants</i>	2018	2019	2020	2021 ^x
(1)	(2)	(3)	(4)	(5)
Anggrek/ <i>Orchid</i>	-	-	-	-
Krisan/ <i>Chrysantemum</i>	-	-	-	-
Mawar/ <i>Rose</i>	-	-	-	-
Sedap Malam/ <i>Tuberose</i>	-	-	-	-

Sumber/*Source*: Dinas Pertanian dan Ketahanan Pangan Kabupaten Nias Utara/ *Agriculture and Food Security Office of Nias Utara Regency*

Tabel
Table 5.1.13

Produksi Buah-buahan Menurut Kecamatan dan Jenis Tanaman di Kabupaten Nias Utara (kuintal), 2020 dan 2021^x

Production of Fruits by Subdistrict and Kind of Plant in Nias Utara Regency (kuintal), 2020 and 2021^x

Kecamatan Subdistrict	Mangga/Mango		Durian/Durian	
	2020	2021 ^x	2020	2021 ^x
(1)	(2)	(3)	(4)	(5)
Tugala Oyo	-	-	-	-
Alasa	-	-	-	-
Alasa Talumuzoi	-	-	-	-
Namohalu Esiwa	-	-	-	-
Sitolu Ori	-	-	-	-
Tuhemberua	20	-	200	-
Sawo	-	-	-	-
Lotu	50	-	300	-
Lahewa Timur	20	-	110	-
Afulu	-	-	-	-
Lahewa	-	-	-	-
Nias Utara	90	-	610	-

Lanjutan Tabel/*Continued Table* 5.1.13

Kecamatan Subdistrict	Jeruk Siam/Orange/Tangerine		Pisang/Banana	
	2020	2021 ^x	2020	2021 ^x
(1)	(6)	(7)	(8)	(9)
Tugala Oyo	-	-	-	-
Alasa	-	-	-	-
Alasa Talumuzoi	-	-	-	-
Namohalu Esiwa	-	-	-	-
Sitolu Ori	-	-	0	-
Tuhemberua	-	-	150	-
Sawo	-	-	-	-
Lotu	-	-	-	-
Lahewa Timur	3	-	180	-
Afulu	-	-	-	-
Lahewa	-	-	-	-
Nias Utara	3	-	330	-

Lanjutan Tabel/*Continued Table* 5.1.13

Kecamatan <i>Subdistrict</i>	Pepaya/Papaya		Salak/Snakefruit	
	2020	2021*	2020	2021*
(1)	(10)	(11)	(12)	(13)
Tugala Oyo	-	-	-	-
Alasa	-	-	-	-
Alasa Talumuzoi	-	-	-	-
Namohalu Esiwa	-	-	-	-
Sitolu Ori	-	-	-	-
Tuhemberua	5	-	-	-
Sawo	-	-	-	-
Lotu	100	-	40	-
Lahewa Timur	8	-	-	-
Afulu	-	-	-	-
Lahewa	-	-	-	-
Nias Utara	113	-	40	-

Lanjutan Tabel/*Continued Table* 5.1.13

Kecamatan <i>Subdistrict</i>	Manggis/ <i>Mangosteen</i>		Nanas/ <i>Pineapple</i>	
	2020	2021*	2020	2021*
(1)	(14)	(15)	(16)	(17)
Tugala Oyo	-	-	-	-
Alasa	-	-	-	-
Alasa Talumuzoi	-	-	-	-
Namohalu Esiwa	-	-	-	-
Sitolu Ori	-	-	-	-
Tuhemberua	-	-	-	-
Sawo	-	-	-	-
Lotu	10	-	-	-
Lahewa Timur	4	-	2	-
Afulu	-	-	-	-
Lahewa	-	-	-	-
Nias Utara	14	-	2	-

Sumber/*Source*: Dinas Pertanian dan Ketahanan Pangan Kabupaten Nias Utara/ *Agriculture and Food Security Office of Nias Utara Regency*

Tabel
Table 5.1.14

Produksi Buah-Buahan dan Sayuran Tahunan Menurut Jenis Tanaman di Kabupaten Nias Utara (kuintal), 2018–2021
Production of Annual Fruits and Vegetables by Kind of Plant in Nias Utara Regency (quintal), 2018–2021

Jenis Tanaman <i>Kind of Plants</i>	2018	2019	2020	2021 ^x
(1)	(2)	(3)	(4)	(5)
Buah–Buahan/Fruits:				
Durian/ <i>Durian</i>	567	500	610	-
Jeruk Siam/Keprok/ <i>Orange/Tangerine</i>	75	1	3	-
Mangga/ <i>Mango</i>	502	10	90	-
Pepaya/ <i>Papaya</i>	154	7	113	-
Pisang/ <i>Banana</i>	34 293	184	1 330	-
Salak/ <i>Snakefruit</i>	24	-	40	-
Manggis/ <i>Mangosteen</i>	173	3	14	-
Nanas/ <i>Pineapple</i>	178	1	2	-
Sayuran/Vegetables:	-	-	-	-

Sumber/*Source*: Dinas Pertanian dan Ketahanan Pangan Kabupaten Nias Utara/ *Agriculture and Food Security Office of Nias Utara Regency*

**5.2 PERKEBUNAN
ESTATE CROPS**

Tabel 5.2.1 Luas Areal Tanaman Perkebunan Menurut Kecamatan dan Jenis Tanaman di Kabupaten Nias Utara (ha), 2020 dan 2021^x
Planted Area of Estate Crops by Subdistrict and Type of Crops in Nias Utara Regency (ha), 2020 and 2021^x

Kecamatan Subdistrict	Kelapa Sawit/Oil Palm		Kelapa/Coconut	
	2020	2021 ^x	2020	2021 ^x
(1)	(2)	(3)	(4)	(5)
Tugala Oyo	-	-	22	20
Alasa	-	-	30	30
Alasa Talumuzoi	-	-	24	24
Namohalu Esiwa	-	-	15	15
Sitolu Ori	-	-	12	12
Tuhemberua	-	-	232	232
Sawo	-	-	58,25	58
Lotu	-	-	11	11
Lahewa Timur	-	-	18	18
Afulu	-	-	260	260
Lahewa	-	-	4 571	4 571
Nias Utara	-	-	5 253,25	5 253

Lanjutan Tabel/Continued Table 5.2.1

Kecamatan Subdistrict	Karet/Rubber		Kopi/Coffee	
	2020	2021 ^x	2020	2021 ^x
(1)	(6)	(7)	(8)	(9)
Tugala Oyo	3 869,5	3 870	-	-
Alasa	5 968	5 968	-	-
Alasa Talumuzoi	3 158,5	3 159	-	-
Namohalu Esiwa	4 546,8	4 547	-	-
Sitolu Ori	1 753	1 753	-	-
Tuhemberua	1 952	1 952	1	1
Sawo	3 489,8	3 490	-	-
Lotu	3 934,8	3 935	-	-
Lahewa Timur	2 795,7	2 796	-	-
Afulu	1 932	1 932	-	-
Lahewa	1 895	1 895	-	-
Nias Utara	35 295,1	35 295	1	1

Lanjutan Tabel/*Continued Table 5.2.1*

Kecamatan <i>Subdistrict</i>	Kakao/ <i>Cocoa</i>		Tebu/ <i>Sugar cane</i>	
	2020	2021 ^x	2020	2021 ^x
(1)	(10)	(11)	(12)	(13)
Tugala Oyo	26	26	-	-
Alasa	36	36	-	-
Alasa Talumuzoi	27	27	-	-
Namohalu Esiwa	24	24	-	-
Sitolu Ori	28	28	-	-
Tuhemberua	35	35	-	-
Sawo	38	38	-	-
Lotu	31	31	-	-
Lahewa Timur	42	42	-	-
Afulu	22	22	-	-
Lahewa	33	33	-	-
Nias Utara	342	342	-	-

Lanjutan Tabel/*Continued Table 5.2.1*

Kecamatan Subdistrict	Teh/Tea		Tembakau/Tobacco	
	2020	2021 ^x	2020	2021 ^x
(1)	(14)	(15)	(16)	(17)
Tugala Oyo
Alasa
Alasa Talumuzoi
Namohalu Esiwa
Sitolu Ori
Tuhemberua
Sawo
Lotu
Lahewa Timur
Afulu
Lahewa
Nias Utara

Lanjutan Tabel/*Continued Table 5.2.1*

Kecamatan <i>Subdistrict</i>	Cengkeh/ <i>Clove</i>		Pala/ <i>Nutmeg</i>	
	2020	2021 ^x	2020	2021 ^x
(1)	(18)	(19)	(20)	(21)
Tugala Oyo	...	1
Alasa	...	1
Alasa Talumuzoi	...	1
Namohalu Esiwa	...	1
Sitolu Ori	...	1
Tuhemberua	...	1
Sawo	...	1
Lotu	...	1
Lahewa Timur	...	2
Afulu	...	63
Lahewa	...	79
Nias Utara	...	152

Lanjutan Tabel/Continued Table 5.2.1

Kecamatan Subdistrict	Nilam/Patchouli		Kapulaga/Cardamom	
	2020	2021 ^x	2020	2021 ^x
(1)	(22)	(23)	(24)	(25)
Tugala Oyo	...	1
Alasa	...	1
Alasa Talumuzoi	...	1
Namohalu Esiwa	...	1
Sitolu Ori	...	-
Tuhemberua	...	-
Sawo	...	-
Lotu	...	-
Lahewa Timur	...	2
Afulu	...	2
Lahewa	...	1
Nias Utara	...	9

Lanjutan Tabel/*Continued Table* 5.2.1

Kecamatan Subdistrict	Pinang/ <i>Areca Nut</i>	
	2020	2021*
(1)	(26)	(27)
Tugala Oyo	...	11
Alasa	...	18
Alasa Talumuzoi	...	13
Namohalu Esiwa	...	21
Sitolu Ori	...	12
Tuhemberua	...	62
Sawo	...	16
Lotu	...	9
Lahewa Timur	...	14
Afulu	...	10
Lahewa	...	13
Nias Utara	...	198

Sumber/*Source*: Dinas Pertanian dan Ketahanan Pangan Kabupaten Nias Utara/ *Agriculture and Food Security Office of Nias Utara Regency*

Tabel
Table 5.2.2

Produksi Perkebunan Menurut Kecamatan dan Jenis Tanaman di Kabupaten Nias Utara (ton), 2020 dan 2021^x
Production of Estate by Subdistrict and Type of Crops in Nias Utara Regency (ton), 2020 and 2021^x

Kecamatan Subdistrict	Kelapa Sawit/Oil Palm		Kelapa/Coconut	
	2020	2021 ^x	2020	2021 ^x
(1)	(2)	(3)	(4)	(5)
Tugala Oyo	-	-	180,86	180,86
Alasa	-	-	246,63	246,63
Alasa Talumuzoi	-	-	207,35	207,35
Namohalu Esiwa	-	-	123,32	123,32
Sitolu Ori	-	-	98,65	98,65
Tuhemberua	-	-	630,28	630,28
Sawo	-	-	486,41	486,41
Lotu	-	-	90,43	90,43
Lahewa Timur	-	-	147,98	147,98
Afulu	-	-	1 598,54	1 598,54
Lahewa	-	-	18 744,00	18 744,00
Nias Utara	-	-	22 554,45	22 554,45

Lanjutan Tabel/*Continued Table 5.2.2*

Kecamatan Subdistrict	Karet/Rubber		Kopi/Coffee	
	2020	2021 ^x	2020	2021 ^x
(1)	(6)	(7)	(8)	(9)
Tugala Oyo	195,78	195,78	-	-
Alasa	293,51	293,51	-	-
Alasa Talumuzoi	149,19	149,19	-	-
Namohalu Esiwa	229,34	229,34	-	-
Sitolu Ori	88,9	88,90	-	-
Tuhemberua	59,63	59,63	0,70	0,70
Sawo	176,42	176,42	-	-
Lotu	198,96	198,96	-	-
Lahewa Timur	142,55	142,55	-	-
Afulu	94,71	94,71	-	-
Lahewa	87,41	87,41	-	-
Nias Utara	1 716,40	1 716,40	0,70	0,70

Lanjutan Tabel/*Continued Table* 5.2.2

Kecamatan <i>Subdistrict</i>	Kakao/ <i>Cocoa</i>		Tebu/ <i>Sugar cane</i>	
	2020	2021 ^x	2020	2021 ^x
(1)	(10)	(11)	(12)	(13)
Tugala Oyo	18,02	18,02	-	-
Alasa	24,95	24,95	-	-
Alasa Talumuzoi	18,71	18,71	-	-
Namohalu Esiwa	16,63	16,63	-	-
Sitolu Ori	19,60	19,60	-	-
Tuhemberua	24,26	24,26	-	-
Sawo	26,33	26,33	-	-
Lotu	21,48	21,48	-	-
Lahewa Timur	29,11	29,11	-	-
Afulu	15,25	15,25	-	-
Lahewa	22,87	22,87	-	-
Nias Utara	237,21	237,21	-	-

Lanjutan Tabel/*Continued Table* 5.2.2

Kecamatan <i>Subdistrict</i>	Teh/ <i>Tea</i>		Tembakau/ <i>Tobacco</i>	
	2020	2021 ^x	2020	2021 ^x
(1)	(14)	(15)	(16)	(17)
Tugala Oyo	-	-	-	-
Alasa	-	-	-	-
Alasa Talumuzoi	-	-	-	-
Namohalu Esiwa	-	-	-	-
Sitolu Ori	-	-	-	-
Tuhemberua	-	-	-	-
Sawo	-	-	-	-
Lotu	-	-	-	-
Lahewa Timur	-	-	-	-
Afulu	-	-	-	-
Lahewa	-	-	-	-
Nias Utara	-	-	-	-

Lanjutan Tabel/*Continued Table* 5.2.2

Kecamatan Subdistrict	Cengkeh/Clove		Pala/Nutmeg	
	2020	2021 ^x	2020	2021 ^x
(1)	(18)	(19)	(20)	(21)
Tugala Oyo	-	0,62	-	-
Alasa	-	0,62	-	-
Alasa Talumuzoi	-	0,62	-	-
Namohalu Esiwa	-	0,62	-	-
Sitolu Ori	-	0,62	-	-
Tuhemberua	-	0,62	-	-
Sawo	-	0,62	-	-
Lotu	-	0,62	-	-
Lahewa Timur	-	1,25	-	-
Afulu	-	39,31	-	-
Lahewa	-	49,30	-	-
Nias Utara	-	94,85	-	-

Lanjutan Tabel/*Continued Table 5.2.2*

Kecamatan <i>Subdistrict</i>	Nilam/ <i>Patchouli</i>		Kapulaga/ <i>Cardamom</i>	
	2020	2021 ^x	2020	2021 ^x
(1)	(22)	(23)	(24)	(25)
Tugala Oyo	-	0,08	-	-
Alasa	-	0,08	-	-
Alasa Talumuzoi	-	0,08	-	-
Namohalu Esiwa	-	0,08	-	-
Sitolu Ori	-	0,00	-	-
Tuhemberua	-	0,00	-	-
Sawo	-	0,00	-	-
Lotu	-	0,00	-	-
Lahewa Timur	-	0,02	-	-
Afulu	-	0,02	-	-
Lahewa	-	0,08	-	-
Nias Utara	-	0,41	-	-

Lanjutan Tabel/*Continued Table 5.2.2*

Kecamatan Subdistrict	Pinang/ <i>Areca Nut</i>	
	2020	2021*
(1)	(26)	(27)
Tugala Oyo	...	4,46
Alasa	...	7,29
Alasa Talumuzoi	...	5,27
Namohalu Esiwa	...	8,51
Sitolu Ori	...	4,86
Tuhemberua	...	8,10
Sawo	...	6,48
Lotu	...	3,65
Lahewa Timur	...	5,67
Afulu	...	4,00
Lahewa	...	5,13
Nias Utara	...	63,42

Sumber/*Source*: Dinas Pertanian dan Ketahanan Pangan Kabupaten Nias Utara/ *Agriculture and Food Security Office of Nias Utara Regency*

**5.3 PERIKANAN
FISHERY**

Tabel 5.3.1 Jumlah Produksi Ikan menurut Kecamatan di Kabupaten Nias Utara, 2021
Production Number of Fish by Subdistrict in Nias Utara Regency, 2021

Kecamatan Subdistrict	Produksi (Ton) Production		Jumlah Total
	Perikanan Laut Sea Fish	Perairan Tawar In Land Water Fish	
(1)	(2)	(3)	(4)
Tugala Oyo	-	1	1
Alasa	-	2	2
Alasa Talumuzoi	-	2	2
Namohalu Esiwa	-	2	2
Sitolu Ori	250	2	252
Tuhemberua	3 460	4	3 464
Sawo	2 632	2	2 634
Lotu	150	2	152
Lahewa Timur	1 050	1	1 051
Afulu	2 500	1	2 501
Lahewa	3 100	2	3 102
Nias Utara	13 142	21	13 163

Sumber/Source: Dinas Kelautan dan Perikanan Kabupaten Nias Utara/ Office of Marine and Fisheries Of Nias Utara Regency

Tabel
Table 5.3.2**Jumlah Produksi Ikan Air Tawar menurut Kecamatan di Kabupaten Nias Utara, 2021**
Number of Freshwater Fish Production by Subdistrict in Nias Utara Regency, 2021

Kecamatan Subdistrict	Produksi (Ton) Production					Jumlah Total
	Sungai River	Rawa Swamp	Kolam Pond	Jaring Apung Floating Net	Mina Padi Rice Mina	
(1)	(2)	(3)	(4)	(5)	(6)	(7)
Tugala Oyo	1,0	1,0
Alasa	2,0	2,0
Alasa Talumuzoi	2,0	2,0
Namohalu Esiwa	2,0	2,0
Sitolu Ori	2,0	2,0
Tuheberua	4,0	4,0
Sawo	2,0	2,0
Lotu	2,0	2,0
Lahewa Timur	1,0	1,0
Afulu	1,0	1,0
Lahewa	2,0	2,0
Nias Utara	21	21

Sumber/Source: Dinas Kelautan dan Perikanan Kabupaten Nias Utara/ Office of Marine and Fisheries Of Nias Utara Regency

Tabel
Table 5.3.3

Luas Areal Pemeliharaan Ikan Air Tawar menurut Kecamatan di Kabupaten Nias Utara, 2021
Harvest Area of Freshwater Fish Production by Subdistrict in Nias Utara Regency, 2021

Kecamatan Subdistrict	Luas Areal (Ha) Harvest Area				Jumlah Total
	Sungai River	Rawa Swamp	Kolam Pond	Sawah Wet Rice Field	
(1)	(2)	(3)	(4)	(5)	(6)
Tugala Oyo	1,0	...	1,0	...	2,0
Alasa	1,0	...	5,0	...	6,0
Alasa Talumuzoi	1,0	...	1,0	...	2,0
Namohalu Esiwa	1,0	...	1,0	...	2,0
Sitolu Ori	1,0	...	1,0	...	2,0
Tuhemberua	1,0	...	1,0	...	2,0
Sawo	1,0	...	1,0	...	2,0
Lotu	1,0	...	2,0	...	3,0
Lahewa Timur	1,0	...	1,5	...	2,5
Afulu	1,0	...	1,3	...	2,3
Lahewa	1,0	...	1,0	...	2,0
Nias Utara	11,0	...	16,8	...	27,8

Sumber/Source: Dinas Kelautan dan Perikanan Kabupaten Nias Utara/ Office of Marine and Fisheries Of Nias Utara Regency

Tabel
Table 5.3.4

**Perkembangan Jumlah Nelayan menurut Kecamatan di
Kabupaten Nias Utara, 2021**
*Growth of Fisherman by Subdistrict in Nias Utara Regency,
2021*

Kecamatan Subdistrict	2021
(1)	(2)
Tugala Oyo	27
Alasa	0
Alasa Talumuzoi	0
Namohalu Esiwa	2
Sitolu Ori	18
Tuheaderua	1 070
Sawo	418
Lotu	150
Lahewa Timur	142
Afulu	260
Lahewa	763
Nias Utara	2 850

Sumber/Source: Dinas Kelautan dan Perikanan Kabupaten Nias Utara/ Office of Marine and Fisheries Of Nias Utara Regency

Tabel
Table 5.3.5

Jumlah Alat Penangkapan Ikan di Laut menurut Kecamatan di Kabupaten Nias Utara, 2021
Number of Fishing in Marine Tool by Subdistrict in Nias Utara Regency, 2021

Kecamatan <i>Subdistrict</i>	Sarana Penangkapan <i>Arrest Means</i>				
	Bagan Tancap <i>Chart Step</i>	Bagan Perahu <i>Chart Boat</i>	Pukat Tepi <i>Bank Trawl</i>	Jaring Insang Hanyut	Jaring Insang Tancap
(1)	(2)	(3)	(4)	(5)	(6)
Tugala Oyo	...	-
Alasa	...	-
Alasa Talumuzoi	...	-
Namohalu Esiwa	...	-
Sitolu Ori	...	-
Tuhemberua	...	-
Sawo	...	-
Lotu	...	-
Lahewa Timur	...	-
Afulu	...	-
Lahewa	...	16
Nias Utara	...	16

Sumber/Source: Dinas Kelautan dan Perikanan Kabupaten Nias Utara/ Office of Marine and Fisheries Of Nias Utara Regency

Lanjutan Tabel/*Continued Table* 5.3.5

Kecamatan <i>Subdistrict</i>	Sarana Penangkapan <i>Arrest Means</i>				Alat
	Jaring 3 Lapis	Bagan Perahu <i>Chart Boat</i>	Pancing Ulur	Sero (termasuk bubu ambal)	
(1)	(2)	(3)	(4)	(5)	(6)
Tugala Oyo	-		54	-	
Alasa	-		-	-	
Alasa Talumuzoi	-		-	-	
Namohalu Esiwa	-		-	-	
Sitolu Ori	-		100	-	
Tuhemberua	-		1 200	70	
Sawo	-		1 120	215	
Lotu	-		220	-	
Lahewa Timur	5		200	30	
Afulu	-		350	40	
Lahewa	-		1 538	175	
Nias Utara	5		4 782	530	

Sumber/*Source*: Dinas Kelautan dan Perikanan Kabupaten Nias Utara/ *Office of Marine and Fisheries Of Nias Utara Regency*

Tabel 5.3.6 Jumlah Perahu/Kapal menurut Kecamatan dan Jenis Kapal di Kabupaten Nias Utara, 2021
Table *Number of Boat by Subdistrict and Kind Boat in Nias Utara Regency, 2021*

Kecamatan Subdistrict	Jenis Kapal Kind Boat			Jumlah Total
	Perahu Tanpa Motor	Perahu Motor Tempel < 5 GT	Kapal Motor 5-10 GT	
(1)	(2)	(3)	(4)	(5)
Tugala Oyo	-	-	-	-
Alasa	-	-	-	-
Alasa Talumuzoi	-	-	-	-
Namohalu Esiwa	-	-	-	-
Sitolu Ori	5	1	3	9
Tuhemberua	40	396	21	457
Sawo	150	380	21	551
Lotu	40	67	2	109
Lahewa Timur	20	40	6	66
Afulu	50	150	2	202
Lahewa	110	383	23	516
Nias Utara	415	1 417	78	1 910

Sumber/Source: Dinas Kelautan dan Perikanan Kabupaten Nias Utara/ Office of Marine and Fisheries Of Nias Utara Regency

Tabel
Table 5.3.7

**Jumlah Produksi Ikan Olahan di Kabupaten Nias Utara,
2021**
*Number of Processed Fish Production in Nias Utara Regency,
2021*

Kecamatan Subdistrict	Jenis Ikan Olahan Types of Processed Fish			
	Ikan Asap Smoked Fish	Ikan Kering Dried Fish	Ikan Asin Salted Fish	Olahan Lainnya Other
(1)	(2)	(3)	(4)	(5)
Tugala Oyo	-	-	-	-
Alasa	-	-	-	-
Alasa Talumuzoi	-	-	-	-
Namohalu Esiwa	-	-	-	-
Sitolu Ori	0,48	-	-	-
Tuhemberua	14,87	1	1	-
Sawo	20,1	0,94	-	-
Lotu	1	-	-	-
Lahewa Timur	8,16	1	-	1,2
Afulu	17,4	0,8	0,5	-
Lahewa	43	1	3	5,7
Nias Utara	105,01	4,74	4,5	6,9

Sumber/Source: Dinas Kelautan dan Perikanan Kabupaten Nias Utara/ Office of Marine and Fisheries Of Nias Utara Regency

**5.4 PERTANIAN
AGRICULTURE**

Tabel 5.4.1 Luas Panen Padi Menurut Kecamatan di Kabupaten Nias Utara (ha), 2020 dan 2021^x
Table 5.4.1 Harvested Area of Rice Fields by Subdistrict in Nias Utara Regency (ha), 2020 and 2021^x

Kecamatan Subdistrict	Padi Sawah/Rice Fields		Padi Ladang/Rice Garden	
	2020	2021 ^x	2020	2021 ^x
(1)	(2)	(3)	(4)	(5)
Tugala Oyo	697,4	742,3	-	-
Alasa	1078	1 019,2	-	-
Alasa Talumuzoi	441,2	491,3	-	-
Namohalu Esiwa	1 892,4	1 897,7	-	-
Sitolu Ori	353,5	532	-	-
Tuhemberua	451,8	832	-	-
Sawo	727,3	746,6	-	-
Lotu	3 646,1	3 645,1	-	-
Lahewa Timur	455,02	252,4	-	-
Afulu	1 334,2	1 141,5	-	-
Lahewa	17,3	0	-	-
Nias Utara	11 094,22	11 300,1	-	-

Sumber/Source: Dinas Pertanian dan Ketahanan Pangan Kabupaten Nias Utara/ Agriculture and Food Security Office of Nias Utara Regency

Tabel
Table 5.4.2

Produksi dan Produktivitas Padi Menurut Kecamatan di Kabupaten Nias Utara, 2020 dan 2021^x
Production and Productivity of Rice Fields by Subdistrict in Nias Utara Regency, 2020 and 2021^x

Kecamatan Subdistrict	Produksi (ton) Production		Produktivitas (ton/ha) Productivity	
	2020	2021 ^x	2020	2021 ^x
(1)	(2)	(3)	(4)	(5)
Tugala Oyo	2 580,38	3 043,43	3,7	4,1
Alasa	4 635,40	4 586,40	4,3	4,5
Alasa Talumuzoi	1 897,16	2 112,59	4,3	4,3
Namohalu Esiwa	7 191,12	7 780,57	3,8	4,1
Sitolu Ori	1 378,65	2 181,20	3,9	4,1
Tuhemberua	2 439,72	4 492,80	5,4	5,4
Sawo	4 581,99	4 703,58	6,3	6,3
Lotu	16 042,84	16 402,95	4,4	4,5
Lahewa Timur	1 547,07	959,12	3,4	3,8
Afulu	4 669,70	4 566,00	3,5	4
Lahewa	60,55	-	3,5	-
Nias Utara	47 024,578	50 828,64	46,5	45,1

Sumber/Source: Dinas Pertanian dan Ketahanan Pangan Kabupaten Nias Utara/ Agriculture and Food Security Office of Nias Utara Regency

Tabel
Table 5.4.3

Produksi Beras Menurut Kecamatan di Kabupaten Nias Utara, 2020 dan 2021*
Production of Rice by Subdistrict in Nias Utara Regency, 2020 and 2021*

Kecamatan Subdistrict	Produksi (ton) Production		Produktivitas (ton/ha) Productivity	
	2020	2021*	2020	2021*
(1)	(2)	(3)	(4)	(5)
Tugala Oyo	1 409	1 662	2,02	2,24
Alasa	2 531	2 504	2,35	2,46
Alasa Talumuzoi	1 036	1 153	2,35	2,35
Namohalu Esiwa	3 926	4 248	2,07	2,24
Sitolu Ori	753	1 191	2,13	2,24
Tuhemberua	1 332	2 453	2,95	2,95
Sawo	2 502	2 568	3,44	3,44
Lotu	8 759	8 956	2,40	2,46
Lahewa Timur	845	524	1,86	2,08
Afulu	2 550	2 493	1,91	2,18
Lahewa	33	-	1,91	-
Nias Utara	25 675,06	27 752,05	2,31	2,46

Sumber/Source: Dinas Pertanian dan Ketahanan Pangan Kabupaten Nias Utara/ Agriculture and Food Security Office of Nias Utara Regency



BAB 06

INDUSTRY, PERTAMBANGAN, DAN ENERGY Industry, Mining, and Energy

Jumlah Pelanggan Listrik Terpasang
Tahun 2021 sebanyak 19 931

Sumber : PLN Cabang Gunungsitoli

PENJELASAN TEKNIS

1. Pengumpulan data industri besar dan sedang dilakukan melalui Survei Industri Besar dan Sedang yang dilaksanakan setiap tahun secara lengkap (sensus) sejak tahun 1975. Survei Industri Besar dan Sedang mencakup semua perusahaan industri yang mempunyai tenaga kerja 20 orang atau lebih dengan menggunakan kuesioner II A.
2. Klasifikasi industri yang digunakan dalam survei ini berdasar kepada Klasifikasi Baku Lapangan Usaha Indonesia (KBLI). KBLI adalah klasifikasi lapangan usaha yang berdasar kepada International Standard Industrial Classification of All Economic Activities (ISIC) revisi 4 yang telah disesuaikan dengan kondisi Indonesia.
3. Industri manufaktur adalah suatu kegiatan ekonomi yang melakukan kegiatan mengubah suatu barang dasar secara mekanis, kimia, atau dengan tangan sehingga menjadi barang jadi/setengah jadi, dan atau barang yang kurang nilainya menjadi barang yang lebih tinggi nilainya, dan sifatnya lebih dekat kepada pemakai akhir. Termasuk dalam kegiatan ini adalah jasa industri dan pekerjaan perakitan.
4. Jasa industri adalah kegiatan

TECHNICAL NOTES

1. *Data collection of large and medium scale manufacturing is conducted through The Large and Medium Manufacturing Establishment Survey that has been done annually for all industries (census) since 1975. Large and Medium Manufacturing Establishment Survey covers all manufactures/industries with 20 workers or more by questionnaire II A.*
2. *The industrial classification adopted in this survey refers to the Klasifikasi Baku Lapangan Usaha Indonesia (KBLI). KBLI is classification of economic activities based on the International Standard Industrial Classification of All Economic Activities (ISIC rev 4) that has been modified according to the local condition in Indonesia.*
3. *Manufacturing industry is defined as an economic activity processing basic goods mechanically, chemicals or manually into final or intermediate goods, It is also defined as processing of lower value goods into higher value goods as final or intermediate products. The activities also include services for manufacturing and assembling.*
4. *Services for manufacturing is*

industri yang melayani keperluan pihak lain. Pada kegiatan ini bahan baku disediakan oleh pihak lain sedangkan pihak pengolah hanya melakukan pengolahannya dengan mendapat imbalan sebagai balas jasa (upah maklon).

defined as a manufacturing activity which serving other manufacturing establishments. In this case, raw materials are supplied by others while the workers are paid as a compensation for processing raw materials.

5. Perusahaan atau usaha industri adalah suatu unit (kesatuan) usaha yang melakukan kegiatan ekonomi, bertujuan menghasilkan barang atau jasa, terletak pada suatu bangunan atau lokasi tertentu, dan mempunyai catatan administrasi tersendiri mengenai produksi dan struktur biaya serta ada seorang atau lebih yang bertanggung jawab atas usaha tersebut.
 6. Industri manufaktur dikelompokkan ke dalam 4 golongan berdasarkan banyaknya pekerja, yaitu: industri besar (100 orang pekerja atau lebih), industri sedang/menengah (20–99 orang pekerja), industri kecil (5–19 orang pekerja), dan industri mikro (1–4 orang pekerja).
 7. Pelanggan adalah individu atau kelompok, baik rumah tangga, perusahaan atau institusi nonprofit yang membeli air bersih dari perusahaan air bersih.
 8. Air disalurkan adalah volume air bersih dari perusahaan air bersih.
5. *A manufacturing establishment is defined as a production unit engaged in economic activity, producing goods or services, located in a building or in a certain location, keeping a business record concerning the production and cost structure, and having a person or more that are responsible to those activities.*
 6. *Manufacturing industries are categorized into four groups, based on the number of employees: large scale manufacturing (100 employees or more), medium scale manufacturing (20-99 employees), small scale manufacturing (5–19 employees), and micro industry (1–4 employees).*
 7. *Customers are individuals or groups, whether household, company or non-profit institutions that buy water supply from water supply establishment.*
 8. *Distributed water is the volume of water supply from water supply establishment.*

ULASAN**Perusahaan, Perindustrian and Cooperatives**

Berdasarkan data dari Dinas Ketenagakerjaan dan Koperasi Kabupaten Nias Utara, jumlah koperasi di Nias Utara pada tahun 2021 adalah sebanyak 65 unit usaha.

Listrik

Pengadaan listrik Kabupaten Nias Utara masih bergabung dengan PLN Area Nias Rayon Gunungsitoli yang disuplai oleh PLTD Moawo dan PLTD Idanoi. Pada tahun 2021 terdapat sebanyak 19.931 rumah tangga pelanggan listrik di Kabupaten Nias Utara. Berdasarkan kategori pelanggan, listrik yang diproduksi pada tahun 2021 adalah 192.062.674 Kwh (Nias, Nias Utara, Nias Utara dan Gunungsitoli).

DESCRIPTION**Companies, Industry and Cooperatives**

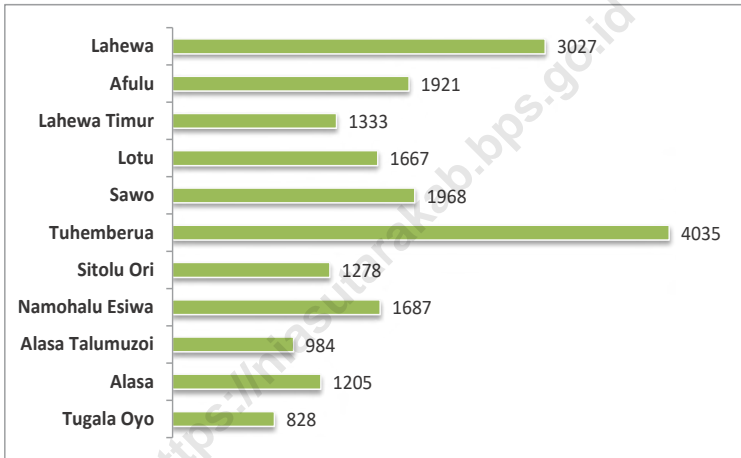
Based on data from Departement of Manpower and Cooperatives Office of Nias Utara Regency, the number of Cooperatives in Nias Utara on 2021 was 65 unit businesses.

Electricity

The electricity supply of Nias Utara Regency is still joined by PLN Nias Rayon Gunungsitoli area supplied by Muawo and Idanoi PLTD. In 2021 there were 19.931 households of electricity customers in Nias Utara Regency. Based on customer category, electricity produced in 2021 is 192,062,674 Kwh (Nias, Nias Utara, Nias Utara and Gunungsitoli).

Gambar
Figures 6.1

Jumlah Pelanggan Listrik Menurut Kecamatan di Kabupaten Nias Utara, 2021
Number of Electricity Customers by Subdistrict in Nias Utara Regency, 2021



Sumber/Source: PT. PLN (Persero) Area Nias Rayon Gunungsitoli

Tabel
Table 6.1

Daya Terpasang, Produksi, dan Distribusi Listrik PT. PLN (Persero) pada Cabang/Ranting PLN Menurut Kecamatan di Kabupaten Nias Utara, 2021
Installed Electricity Power, Production, and Distribution of PT. PLN (Persero) at PLN Branch by Subdistrict in Nias Utara Regency, 2021

Kecamatan Subdistrict	Daya Terpasang Installed Electricity Power (KW)	Produksi Listrik Electricity Production (KWh)	Listrik Terjual Electricity Sold (KWh)	Dipakai Sendiri Own Used (KWh)	Susut/ Hilang Shrinkage/ Lost (KWh)
(1)	(2)	(3)	(4)	(5)	(6)
Tugala Oyo
Alasa
Alasa Talumuzoi
Namohalu Esiwa
Sitolu Ori
Tuheberua
Sawo
Lotu
Lahewa Timur
Afulu
Lahewa
Kepulauan Nias*	114 932 017	192 062 674	164 641 489	2 569 714	26 909 844

Catatan/Note: *Data mencakup 4 (empat) kabupaten/kota (Nias, Nias Utara, Nias Utara, Gunungsitoli)/ Data includes 4 districts (Nias, Nias Utara, Nias Utara, Gunungsitoli)

Sumber/Source: PT. PLN (Persero) Area Nias Rayon Gunungsitoli

Tabel
Table 6.2**Jumlah Pelanggan Listrik Menurut Kecamatan di
Kabupaten Nias Utara, 2017–2021**
**Number of Electricity Customers by Subdistrict in Nias Utara
Regency, 2017–2021**

Kecamatan Subdistrict	2017	2018	2019	2020	2021
(1)	(2)	(3)	(4)	(5)	(6)
Tugala Oyo	828
Alasa	1 205
Alasa Talumuzoi	984
Namohalu Esiwa	1 687
Sitolu Ori	1 278
Tuhemberua	4 035
Sawo	1 968
Lotu	1 667
Lahewa Timur	1 333
Afulu	1 921
Lahewa	3 027
Nias Utara	19 931

Sumber/Source: PT. PLN (Persero) Area Nias Rayon Gunungsitoli

Tabel
Table 6.3**Jumlah Pelanggan dan Air yang Disalurkan Menurut
Kecamatan di Kabupaten Nias Utara, 2021**
*Number of Customers and Distributed Water by Subdistrict
in Nias Utara Regency, 2021*

Kecamatan Subdistrict	Pelanggan Number of Customers	Air Disalurkan Distributed Water (m ³)	Nilai Value (Rp)
(1)	(2)	(3)	(4)
Tugala Oyo
Alasa
Alasa Talumuzoi
Namohalu Esiwa
Sitolu Ori
Tuhemberua
Sawo
Lotu
Lahewa Timur
Afulu
Lahewa
Nias Utara

Tabel
Table 6.4**Perkembangan Jumlah Unit Usaha Koperasi, Kredit, dan Lainnya di Kabupaten Nias Utara, 2021**
Development of The Number of Cooperative, Credits, and others Business Units in Nias Utara Regency, 2021

	Kategori Category	2019	2020	2021
	(1)	(2)	(3)	(4)
1	Koperasi Simpan Pinjam
2	Kredit Union
3	Lainnya	63	63	65
Nias Utara		63	63	65

Sumber/Source: Dinas Perdagangan, Ketenagakerjaan, dan Koperasi Kabupaten Nias Utara/ Department of Trade Manpower and Cooperatives of Nias Utara Regency



BAB 07

PARIWISATA Tourism

Jumlah Muskala Tahun 2021
sebanyak 75

Sumber/Source: Dinas Pariwisata dan Kebudayaan Kabupaten Nias Utara/
Tourism and Culture Office of Nias Utara Regency

PENJELASAN TEKNIS**TECHNICAL NOTES**

1. Wisatawan mancanegara (wisman) ialah setiap pengunjung yang mengunjungi suatu negara di luar tempat tinggalnya, didorong oleh satu atau beberapakeperluan tanpa bermaksud memperoleh penghasilan di tempat yang dikunjungi dan lamanya kunjungan tersebut tidak lebih dari satu tahun (12 bulan). Definisi ini mencakup 2 (dua) kategori wisatawan mancanegara, yaitu:

a. Wisatawan (turis) ialah setiap pengunjung seperti definisi di atas yang tinggal paling sedikit 24 jam, akan tetapi tidak lebih dari 1 (satu) tahun di tempat yang dikunjungi, dengan maksud antara lain: berlibur, rekreasi, olah raga, bisnis, menghadiri pertemuan, studi, dan kunjungan dengan alasan kesehatan.

b. Pelancong ialah setiap pengunjung seperti definisi di atas yang tinggal kurang dari 24 jam di tempat yang dikunjungi (termasuk "Cruise passengers"). Cruise Passengers ialah setiap pengunjung yang tiba di suatu negara di mana mereka tidak menginap di akomodasi yang tersedia di negara tersebut, misalnya dengan kapal laut.

1. *An International Visitor is any person visiting a country other than his usual place of residence for any reason other than for earning income in the country visited, and the length of stay is no more than one year (12 months). This definition covers two categories of foreign visitors, namely:*

a. *"Tourist" is any visitor staying for at least 24 hours, but no more than one year, in the country visited, with the intention of visiting, and for any of these purposes: Pleasure, recreation and sports, Business, visiting friends and relatives, missions, attending meetings, conferences, visit for health reasons and study.*

b. *"Excursionist" is any visitor staying less than 24 hours in the country visited including, "Cruise Passengers", i.e. visitors arriving in a country without staying in any accommodation available in the visited country.*

2. Rata-rata lama tinggal adalah rata-rata waktu tinggal wisatawan mancanegara di Indonesia untuk satu kali kunjungan.
 3. Usaha penyediaan akomodasi adalah usaha yang menyediakan pelayanan penginapan yang dapat dilengkapi dengan pelayanan pariwisata lainnya. Usaha penyediaan akomodasi dapat berupa hotel, vila, pondok wisata, bumi perkemahan, persinggahan karavan, dan akomodasi lainnya yang digunakan untuk tujuan pariwisata.
 4. Hotel adalah penyediaan akomodasi secara harian berupa kamar di dalam satu bangunan yang dapat dilengkapi dengan jasa pelayanan makan dan minum, kegiatan hiburan dan atau fasilitas lainnya. Hotel terdiri dari hotel berbintang dan hotel nonbintang.
 5. Hotel bintang adalah usaha penyediaan jasa pelayanan penginapan, makan minum serta jasa lainnya bagi umum dengan menggunakan sebagian atau seluruh bangunan. Usaha ini dikelola secara komersial serta memenuhi ketentuan persyaratan sebagai hotel bintang (termasuk berlian) yang ditetapkan dalam surat keputusan instansi yang membinanya. Misalnya hotel bintang lima, hotel bintang
2. *Average length of stay is the average stay duration of foreign visitor in Indonesia for one trip.*
 3. *The business of providing accommodation is a business that provides specialty services that can be equipped with other tourism services. It includes hotel, villa, cottage, camping, caravan stop, and other accommodation that are used for tourism purposes.*
 4. *Hotel is a daily supply of accommodation rooms within a building which can be equipped with eating and drinking services, entertainment activities and/or other facilities. Hotel consists of a classified hotel and a non-classified hotel.*
 5. *A star hotel is the business of providing an accommodation, eating and drinking as well as other services for the public by using a building or a part of a building. It is managed commercially and meets specified requirements as a star hotel (including diamonds) set forth in the decree of fostering agency. For example, five star hotel, four star hotel, and so on.*

empat dan seterusnya.

- | | |
|---|--|
| <p>6. Tingkat penghunian kamar hotel adalah persentase banyaknya malam kamar yang dihuni terhadap banyaknya malam kamar yang tersedia.</p> | <p>6. <i>Room occupancy rate is the number of room-nights occupied divided by the number of room-nights available, multiplied by 100 percent.</i></p> |
| <p>7. Rata-rata lamanya tamu menginap adalah banyaknya malam tempat tidur yang terpakai (malam tamu) dengan banyaknya tamu yang menginap di hotel atau akomodasi lainnya.</p> | <p>7. <i>Average length of stay is the number of bed-nights used (guest night) divided by the number of guests coming to spend the night at the accommodation.</i></p> |

<https://niasutarakab.bps.go.id>

ULASAN

DESCRIPTION

Penginapan

Accomodations

Dalam mewujudkan pulau impian khususnya di Kabupaten Nias Utara maka perlu diperhatikan sarana dan prasarana dalam pelayanan terhadap wisatawan yang berkunjung di Kabupaten Nias Utara salah satunya adalah penginapan.

In realizing the dream island, especially in the Nias Utara Regency is necessary to note the facilities and infrastructure in service to tourists visiting Nias Utara regency one of which was accomodation.

Pariwisata

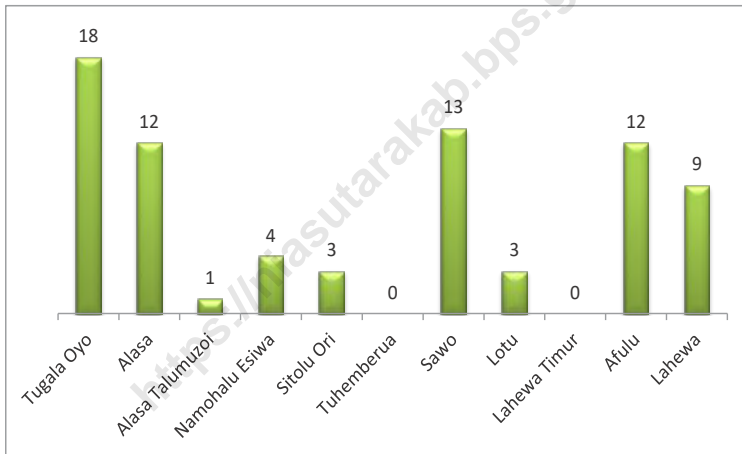
Tourism

Selama tahun 2020 terdapat 2.051 orang wisatawan yang terdiri dari 48 wisatawan asing dan 2.003 wisatawan lokal. Wisatawan asing terdiri dari berbagai negara yaitu negara Malaysia, Australia, dan Brazil.

During 2020 there were 2.051 people travelers consisting of 48 foreign tourists and 2.003 local tourists. Foreign travelers made up of various countries such as Malaysia, Australia, and Brazil.

Gambar 7.1
Figures

Data Muskala Menurut Kecamatan di Kabupaten Nias Utara, 2021
Muskala by Figures by Subdistrict in Nias Utara Regency, 2021



Sumber/Source: Dinas Pariwisata dan Kebudayaan Kabupaten Nias Utara/ *Tourism and Culture Office Of Nias Utara Regency*

Tabel
Table 7.1**Jumlah Rumah Makan/Restoran Menurut Kecamatan di Kabupaten Nias Utara, 2018-2021**
Number of Restaurants by Subdistrict in Nias Utara Regency, 2018-2021

Kecamatan Subdistrict	2018	2019	2020	2021
(1)	(2)	(3)	(4)	(5)
Tugala Oyo	1	1	2	-
Alasa	1	1	1	-
Alasa Talumuzoi	1	1	1	-
Namohalu Esiwa	7	7	8	-
Sitolu Ori	3	3	3	-
Tuhemberua	-	-	-	-
Sawo	1	1	2	-
Lotu	7	7	7	-
Lahewa Timur	1	1	2	-
Afulu	2	1	2	-
Lahewa	11	11	12	-
Nias Utara	35	35	40	-

Sumber/Source: Dinas Pariwisata dan Kebudayaan Kabupaten Nias Utara/ *Tourism and Culture Office Of Nias Utara Regency*

Tabel 7.2
Table

Jumlah Akomodasi, Kamar, dan Tempat Tidur yang Tersedia di Kabupaten Nias Utara, 2018-2021
Number of Available Accommodation, Room, and Bed in Nias Utara Regency, 2018-2021

Tahun Year	Penginapan Accommodation	Kamar Rooms	Tempat Tidur Bed
(1)	(2)	(3)	(4)
2018	4	20	45
2019	5	37	74
2020	5	37	74
2021	-	-	-

Sumber/Source: Dinas Pariwisata dan Kebudayaan Kabupaten Nias Utara/ *Tourism and Culture Office Of Nias Utara Regency*

Tabel
Table 7.3

Perkembangan Jumlah Wisatawan yang Berkunjung di Kabupaten Nias Utara, 2018-2021
Growth of Foreign Tourists Visited in Nias Utara Regency, 2018-2021

Tahun Year	Wisatawan/ Tourists		
	Asing Foreign	Lokal Domestic	Jumlah Total
(1)	(2)	(3)	(4)
2018	438	3 214	3 652
2019	534	4 943	5 577
2020	48	2 003	2 051
2021	-	-	-

Sumber/Source: Dinas Pariwisata dan Kebudayaan Kabupaten Nias Utara/ *Tourism and Culture Office Of Nias Utara Regency*

Tabel
Table 7.4**Banyaknya Wisatawan Asing yang Berkunjung Menurut
Kebangsaan di Kabupaten Nias Utara, 2018-2021**
*Number of Foreign Tourists Visited by Type of Citizenship in
Nias Utara Regency, 2018-2021*

Kebangsaan Nationality	2018	2019	2020	2021
(1)	(2)	(3)	(4)	(5)
Jepang	19	13	2	-
Korea Selatan	23	20	4	-
Taiwan	16	25	5	-
Thailand	30	24	-	-
Singapura	18	15	1	-
Philipina	5	9	-	-
Malaysia	27	36	4	-
India	8	9	-	-
Finlandia	13	17	-	-
Australia	64	71	12	-
Selandia Baru	27	28	3	-
USA	20	34	2	-
Kanada	25	10	1	-
Inggris	19	21	1	-
Belanda / Belgia	12	16	-	-
Spanyol	13	15	1	-
Perancis	9	11	3	-
Jerman	16	23	3	-
Swiss	8	14	-	-
Denmark	5	1	1	-
Italia	4	7	-	-
Brazil	8	11	1	-
Norwegia	9	12	1	-
Eropa Barat	2	9	-	-
China	33	37	3	-
Argentina	2	8	-	-
Mexico	2	3	-	-
Rep Seychelles	-	2	-	-
Chile	1	-	-	-
Afrika Selatan	-	-	-	-
Srilangka	-	33	-	-
Nias Utara	438	534	48	-

Sumber/Source: Dinas Pariwisata dan Kebudayaan Kabupaten Nias Utara/ *Tourism and Culture Office Of Nias Utara Regency*

Tabel
Table 7.5**Jumlah Objek Wisata menurut Jenis dan Kecamatan di
Kabupaten Nias Utara, 2021**
*Number of Tourism Places by Kind of Tourism and
Subdistrict in Nias Utara Regency, 2021*

Kecamatan Subdistrict	Alam Natural	Budaya Culture	Agro Agro	Rekreasi Recreation	Rohani Spiritual	Berkemah Camping Ground
(1)	(2)	(3)	(4)	(5)	(6)	(7)
Tugala Oyo
Alasa
Alasa Talumuzoi
Namohalu Esiwa
Sitolu Ori
Tuhemberua
Sawo
Lotu
Lahewa Timur
Afulu
Lahewa
Nias Utara

Sumber/Source: Dinas Pariwisata dan Kebudayaan Kabupaten Nias Utara/ *Tourism and Culture Office Of Nias Utara Regency*

Tabel 7.6
Table

Data Muskala menurut Kecamatan di Kabupaten Nias Utara, 2021
Muskala of Figures by Subdistrict in Nias Utara Regency, 2021

Kecamatan Subdistrict	Batu Megalit Megaliths	Tempat Rekreasi Recreation Areas	Rumah Adat Custom Homes	Jumlah Total
(1)	(2)	(3)	(4)	(5)
Tugala Oyo	5	-	13	18
Alasa	12	-	-	12
Alasa Talumuzoi	1	-	-	1
Namohalu Esiwa	4	-	-	4
Sitolu Ori	3	-	-	3
Tuheberua	-	-	-	-
Sawo	13	-	-	13
Lotu	2	-	1	3
Lahewa Timur	-	-	-	-
Afulu	12	-	-	12
Lahewa	8	-	1	9
Nias Utara	60	-	15	75

Sumber/Source: Dinas Pariwisata dan Kebudayaan Kabupaten Nias Utara/ *Tourism and Culture Office Of Nias Utara Regency*

Tabel
Table 7.7**Banyaknya Organisasi Kesenian dan Seniman menurut Kecamatan di Kabupaten Nias Utara, 2021**
Number of Art Organization and Artist by Subdistrict in Nias Utara Regency, 2021

Kecamatan Subdistrict	Jumlah Seniman Number of Artist	Seni Tari Art of Dances	Seni Musik Art of Musics	Seni Rupa Fine Arts	Seni Teater Theater Arts	Seni Sastra Literary Arts	Jumlah Total
(1)	(2)	(3)	(4)	(5)	(6)	(7)	(8)
Tugala Oyo	-	2	1	-	-	-	3
Alasa	-	2	2	-	-	-	4
Alasa Talumuzoi	-	2	1	-	-	-	3
Namohalu Esiwa	-	2	1	-	-	-	3
Sitolu Ori	-	3	2	-	-	-	5
Tuhemberua	-	3	2	-	-	-	5
Sawo	-	3	1	-	-	-	4
Lotu	-	2	2	-	-	-	4
Lahewa Timur	-	2	1	-	-	-	3
Afulu	-	3	2	-	-	-	5
Lahewa	-	3	2	-	-	-	5
Nias Utara	-	27	17	-	-	-	44

Sumber/Source: Dinas Pariwisata dan Kebudayaan Kabupaten Nias Utara/ *Tourism and Culture Office Of Nias Utara Regency*



BAB 08

TRANSPORTASI DAN KOMUNIKASI Transportation and Communication

Jumlah Armada Angkutan Darat
Tahun 2021 sebanyak 1 702

Sumber/Source: Dinas Perhubungan Kabupaten Nias Utara
/Transportation Office of Nias Utara Regency

PENJELASAN TEKNIS

1. Kendaraan bermotor adalah setiap kendaraan yang digerakkan oleh peralatan teknik yang ada pada kendaraan tersebut, biasanya digunakan untuk angkutan orang atau barang di atas jalan raya selain kendaraan yang berjalan di atas rel. Kendaraan bermotor yang dicatat adalah semua jenis kendaraan kecuali kendaraan bermotor TNI/Polri dan Korps Diplomatik.
2. Mobil penumpang adalah setiap kendaraan bermotor yang dilengkapi dengan tempat duduk untuk sebanyak-banyaknya delapan orang, tidak termasuk tempat duduk untuk pengemudi, baik dilengkapi atau tidak dilengkapi bagasi.
3. Mobil bis adalah setiap kendaraan bermotor yang dilengkapi dengan tempat duduk untuk lebih dari delapan orang, tidak termasuk tempat duduk untuk pengemudi, baik dilengkapi atau tidak dilengkapi bagasi.
4. Mobil truk adalah setiap kendaraan bermotor yang digunakan untuk angkutan barang, selain mobil penumpang, mobil bis dan kendaraan bermotor roda dua.

TECHNICAL NOTES

1. *Motor vehicles are any kind of vehicles motorized by machine set up in those vehicles, they are usually used for transporting peoples or goods on roads except vehicles moving along a railway line. The data cover all kinds of motor vehicles except those belong to Indonesia Army Force Indonesian State Police and Diplomatic Corps.*
2. *Passenger cars are any motor vehicles with no more than eight seats, excluding seat for driver, it can be with or without hoot.*
3. *Buses are large passenger cars having seats for more than eight passengers, excluding seat for driver, it can be with or without hoot.*
4. *Trucks are any motor vehicles used to transport goods excluding passenger cars, buses, and motorcycles.*

5. Kilometer penumpang adalah jumlah kilometer dari semua penumpang yang berangkat, Besaran ini merupakan penjumlahan jarak asal tujuan masing-masing penumpang.
 6. Rata-rata jarak perjalanan per penumpang adalah rata-rata yang ditempuh oleh setiap penumpang, atau jumlah kilometer penumpang dibagi dengan jumlah penumpang berangkat.
 7. Telekomunikasi adalah setiap pemancaran, pengiriman dan atau penerimaan dari setiap informasi dalam bentuk tandatanda, isyarat, tulisan, gambar, suara dan bunyi melalui sistem kawat, optik, radio atau sistem elektromagnetik lainnya.
 8. Jaringan telekomunikasi adalah rangkaian perangkat telekomunikasi dan kelengkapannya yang digunakan dalam bertelekomunikasi.
 9. Telepon tetap kabel dalam Susenas disebut telepon rumah adalah jaringan telekomunikasi menggunakan perangkat telepon tetap dengan kabel yang secara umum diatur oleh standar standar teknis dengan menggunakan suatu nomor telepon, dikenal pula sebagai Public Switched Telephone Network (PSTN). Pada
5. *Passenger kilometer is total kilometers of all departing passenger, This measurement is the sum of distance between the place of origin and the place of destination taken by all passengers.*
 6. *Mean distance of journey per passenger is mean distance taken by each passenger or total of passenger-kilometer divided by the number of departing passengers.*
 7. *Telecommunication includes every transmitting, delivering and or receiving from every information of marking, signal, article, picture, sound and voice through strand of wire system, optic, radio or other electromagnetic system.*
 8. *Telecommunication network is peripheral network of telecommunication and its equipment used in the means of telecommunication.*
 9. *Fixed line telephone based on Susenas called home phone is a telecommunication network using fixed line telephone device which is generally regulated by technical standards, using a phone number, also known as the Public Switched Telephone Network (PSTN). It is generally used for home phone and Internet networks, has the ability*

umumnya dimanfaatkan untuk telepon rumah dan jaringan internet, memiliki kemampuan menghantarkan sinyal dengan kuat dan jelas dengan biaya yang relatif lebih murah.

to deliver a strong and clear signal with a relatively low cost.

10. Telepon bergerak seluler adalah perangkat telekomunikasi elektronik yang mempunyai kemampuan dasar yang sama dengan telepon tetap kabel, namun dapat dibawa ke manamana (portable, mobile) dan tidak perlu disambungkan dengan jaringan telekomunikasi kabel. Selain berfungsi sebagai telepon, telepon selular modern biasanya mendukung layanan tambahan seperti Short Messages Services (SMS), Multimedia Messages Service (MMS), e-mail dan akses Internet, aplikasi bisnis dan permainan, serta fotografi. Saat ini, Indonesia mempunyai dua sistem jaringan telepon bergerak seluler yaitu Global System for Mobile Telecommunications (GSM) dan CDMA.

10. *Cellular mobile phone is an electronic telecommunication device which has the same basic capabilities with fixed cables, but can be taken anywhere (portable, mobile) and does not need to be connected to the wired telecommunications networks. In addition to functioning as a telephone, modern mobile phone typically supports additional services such as Short Messages Services (SMS), Multimedia Messages Service (MMS), e-mail and access to the Internet, business applications and games, as well as photography. Currently, Indonesia has two cellular mobile telephone network system that are GSM (Global System for Mobile Telecommunications) and Code Division Multiple Access (CDMA).*

11. Internet adalah sebuah jaringan komputer publik di seluruh dunia, Internet menyediakan akses ke sejumlah layanan komunikasi termasuk World Wide Web dan membawa email, berita, hiburan dan file data.

11. *The internet is a worldwide public computer network, It provides access to a number of communication services including the World Wide Web and carries e-mail, news, entertainment and data files.*

12. Penyiaran Radio mencakup penyiaran sinyal suara melalui studio penyiaran radio dan fasilitas untuk transmisi program yang berhubungan dengan masyarakat, termasuk mengumpulkan dan menyalurkan program melalui kabel atau satelit, internet (stasiun radio internet), termasuk penyiaran data yang terintegasi dengan penyiaran radio.

12. Radio broadcasting includes voice signals broadcasting through radio broadcasting studios and facilities for the programs transmission related to community, including collecting and distributing programs via cable or satellite, internet (internet radio station), including integrated data broadcasting with radio broadcasting.

<https://niasutarakab.bps.go.id>

ULASAN**DESCRIPTION****Transportasi****Transportation**

Hubungan darat antar kecamatan dapat melalui jalur jalan kabupaten, dimana alat transportasi yang digunakan untuk masing-masing kecamatan yaitu bus umum. Selain bus umum juga terdapat alat transportasi lainnya seperti truk, mini bus dan lebih mendominasi adalah sepeda motor.

Land connection between Subdistricts can be through the Subdistrict roads, where the means of transport used for each Subdistrict is a public bus. In addition to public buses there are also other means of transportation such as trucks, mini buses and more dominate the motorcycle.

Selain melalui darat, transportasi di Kabupaten Nias Utara juga dapat melalui laut yaitu melalui Pelabuhan Laut Sirombu. Pelabuhan Laut Sirombu merupakan pelabuhan laut yang paling dominan dan ada kegiatan pengangkutan barang juga penumpang yang ingin ke pulau-pulau khusus di seberang Sirombu.

Besides by land, transport in West Nias can also be by sea, namely through the Seaport Sirombu. Seaport Sirombu is the most dominant seaport and there is the transport of goods also passengers who want to islands, especially across Sirombu.

Komunikasi**Communication**

Untuk bidang pelayanan jasa pengiriman surat atau barang khususnya penggunaan jasa pos di Kabupaten Nias Utara, terdapat 2 unit kantor pos yaitu kantor pos di Tuhemberua dan kantor pos Lahewa. Kantor tersebut merupakan kantor pembantu dari kantor cabang Gunungsitoli agar dapat mempermudah masyarakat dalam hal penggunaan jasa pengiriman melalui pos.

For the field of mail delivery services or goods, especially the use of postal services in Nias Utara Regency, there is 2 post office, namely Tuhemberua and Lahewa post office. That post office are post office helpers from Gunungsitoli branch office in order to facilitate the public in the use of postal delivery services.

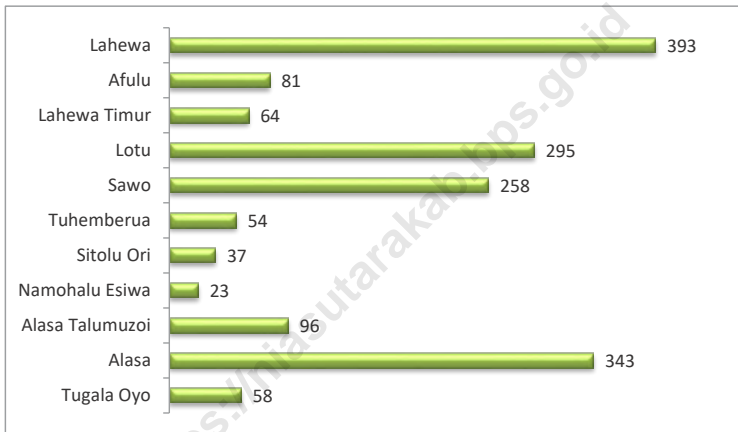
Dari tahun ke tahun PT Pos semakin maju terbukti dengan penggunaan Sistem Online yaitu adanya kerjasama dengan beberapa instansi lain seperti dalam hal pembayaran listrik dengan PT PLN, penyimpanan tabungan di Bank BTN dan Bank Muamalat, pembayaran kredit rumah maupun kredit sepeda motor dengan Bank BTN dan ITC, pembayaran telepon dengan PT Telkom, pembayaran tagihan Kartu Halo dan masih banyak lagi transaksi lain yang dapat memberikan kemudahan pelayanan kepada masyarakat.

From year to year, PT Pos increasingly advanced as evidenced by the use of System Online is the cooperation with other agencies such as in the case of payment of electricity by PT PLN, the storage savings at Bank BTN and Bank Muamalat, payment home loans or credit motorcycle with Bank BTN and ITC, telephone payment with PT Telkom, Halo Card payments and many other transactions that may provide service to the community.

<https://niasutarakab.bps.go.id>

Gambar 8.1
Figures

Banyaknya Armada Angkutan Darat Menurut Jenis Kendaraan dan Kecamatan di Kabupaten Nias Utara, 2021
Number of Land Transportation by Type and Subdistrict in Nias Utara Regency, 2021



Sumber/Source: Dinas Perhubungan Kabupaten Nias Utara/ Transportation Office of Nias Utara Regency

**8.1 TRANSPORTASI
TRANSPORTATION**

Tabel 8.1.1 Panjang Jalan¹ Menurut Tingkat Kewenangan Pemerintahan di Kabupaten Nias Utara (km), 2019–2021
Table 8.1.1 Length of Roads¹ by Level of Government Authority in Nias Utara Regency (km), 2019–2021

Tingkat Kewenangan Pemerintahan Level of Government Authority	2020	2021
(1)	(3)	(4)
Negara ² /State ²	-	-
Provinsi/Province	-	-
Kabupaten/Kota Regency/Municipality	928,28	928,28
Jumlah/Total	928,28	928,28

Catatan/Note: ¹ Data tidak termasuk panjang jalan tol/Excluding toll road
² Berdasarkan Keputusan Menteri Pekerjaan Umum dan Perumahan Rakyat No. 248/KPTS/M/2016/Based on Public Work and Public Housing Ministerial Decree No. 248/KPTS/M/2016

Sumber/Source: Dinas Pekerjaan Umum dan Penataan Ruang Kabupaten Nias Utara/ Public Works and Public Housing and Spatial Planning Office of Nias Utara Regency

Tabel 8.1.2 Panjang Jalan Menurut Jenis Permukaan Jalan di Kabupaten Nias Utara (km), 2019–2021
Length of Roads by Type of Road Surface in Nias Utara Regency (km), 2019–2021

Jenis Permukaan Jalan <i>Type of Road Surface</i>	2019	2020	2021
(1)	(2)	(3)	(4)
Hotmix Aspal/ <i>Hotmix Asphalt</i>	...	81,41	-
Aspal/ <i>Paved</i>	...	376,87	531.707,47
Kerikil/ <i>Gravel</i>	...	245,96	265.840,00
Tanah/ <i>Soil</i>	...	182,23	107.382,00
Lainnya/ <i>Others</i>	...	41,81	25.351,00
Jumlah/Total	...	928,28	928,28

Sumber/Source: Dinas Pekerjaan Umum dan Penataan Ruang Kabupaten Nias Utara/ *Public Works and Public Housing and Spatial Planning Office of Nias Utara Regency*

Tabel 8.1.3 Panjang Jalan Menurut Kondisi Jalan di Kabupaten Nias Utara (km), 2019–2021
Table *Length of Roads by Condition of Roads in Nias Utara Regency (km), 2019–2021*

Kondisi Jalan Condition of Roads	2019	2020	2021
(1)	(2)	(3)	(4)
Baik/Good	...	225,8	189.744,00
Sedang/Moderate	...	184,04	123.413,15
Rusak/Damage	...	148,41	235.933,00
Rusak Berat/Severely Damage	...	370,03	379.190,32
Jumlah/Total	...	928,28	928,28

Sumber/Source: Dinas Pekerjaan Umum dan Penataan Ruang Kabupaten Nias Utara/ Public Works and Public Housing and Spatial Planning Office of Nias Utara Regency

Tabel
Table 8.1.4

**Banyaknya Armada Angkutan Darat Menurut Jenis
Kendaraan dan Kecamatan di Kabupaten Nias Utara, 2021**
**Number of Land Transportation by Type and Subdistrict in
Nias Utara Regency, 2021**

Kecamatan Subdistrict	Jenis Kendaraan Type of Vehicle						Total
	Bus Bus	Truk* Truck	Mobil Angkutan Public Transport	Ojek Sepeda Motor/Becak Motor* Taxibike	Becak Dayung Pedicab	Mobil Pick-up Pick-up Truck	
(1)	(2)	(3)	(4)	(5)	(6)	(7)	(8)
Tugala Oyo	-	4	2	47	-	5	58
Alasa	2	11	12	301	-	15	343
Alasa Talumuzoi	1	3	2	87	-	3	96
Namohalu Esiwa	-	-	1	20	-	2	23
Sitolu Ori	-	-	2	15	-	20	37
Tuhemberua	2	5	7	25	-	15	54
Sawo	1	-	2	245	-	10	258
Lotu	-	10	15	250	-	20	295
Lahewa Timur	-	2	5	50	-	7	64
Afulu	-	2	4	70	-	5	81
Lahewa	5	8	15	350	-	15	393
Jumlah Total	11	45	67	1 450	-	117	1 702

Sumber/Source: Dinas Perhubungan Kabupaten Nias Utara/ Transportation Office of Nias Utara Regency

Tabel 8.1.5 **Perkembangan Jumlah Kendaraan Bermotor Wajib Uji Menurut Jenis Kendaraan di Kabupaten Nias Utara, 2021**
Growth of Vehicles Which Test Required by Type of Vehicle in Nias Utara Regency, 2021

Tahun Year	Mobil Gerobak Truck Wagon		Mobil Bus Buses		Mobil Penumpang Passenger Cars	
	Umum Hiring	Non Umum Private	Umum Hiring	Non Umum Private	Umum Hiring	Non Umum Private
(1)	(2)	(3)	(4)	(5)	(6)	(7)
2021	175

Sumber/Source: Dinas Perhubungan Kabupaten Nias Utara/ Transportation Office of Nias Utara Regency

Tabel
Table 8.1.6

**Jumlah Kecelakaan Lalu Lintas Menurut Lokasi
Kecelakaan di Kabupaten Nias Utara, 2021**
*Number of Traffic Accident by Location in Nias Utara
Regency, 2021*

Kecamatan <i>Subdistrict</i>	Jumlah Kecelakaan <i>Number of Accident</i>
(1)	(2)
Tugala Oyo	-
Alasa	1
Alasa Talumuzoi	-
Namohalu Esiwa	-
Sitolu Ori	2
Tuhemberua	4
Sawo	-
Lotu	2
Lahewa Timur	1
Afulu	-
Lahewa	5
Jumlah Total	15

Sumber/Source: Kepolisian Negara Republik Indonesia Daerah Sumatera Utara Resort Nias/ *District Police Commando of Nias Regency*

Tabel 8.1.7 **Banyaknya Kasus Pidana yang Dilaporkan dan Diselesaikan Menurut Wilayah di Polres Nias di Kabupaten Nias Utara, 2021**
Number of Reported and Solved Criminal Cases by Area in Police Command of Nias in Nias Utara Regency, 2021

Polsek <i>Police Area</i>	2021	
	Dilaporkan <i>Reported</i>	Diselesaikan <i>Solved</i>
(1)	(2)	(3)
Polsek Tuhemberua	23	11
Polsek Alasa	5	6
Polsek Lahewa	13	8

Sumber/*Source*: Kepolisian Negara Republik Indonesia Daerah Sumatera Utara Resort Nias/ *District Police Commando of Nias Regency*

Tabel 8.1.8
Table

Banyaknya Peristiwa yang Dilaporkan dan Diselesaikan Menurut Jenis Kejahatan di Kabupaten Nias Utara, 2021
Number of Incident Reported and Solved Criminal Cases by Type of Crime in Nias Utara Regency, 2021

Peristiwa <i>Incident</i>	2021	
	Dilaporkan <i>Reported</i>	Diselesaikan <i>Solved</i>
(1)	(2)	(3)
1 Pembunuhan/ <i>Murder</i>	1	1
2 Penganiayaan Berat/ <i>Aggravated Assault</i>	1	1
3 Penculikan/ <i>Abduction</i>	-	-
4 Pencurian dengan Kekerasan/ <i>Robbery</i>	-	-
5 Pencurian dengan Pemberatan/ <i>Theft by Force</i>	-	-
6 Pencurian Ringan/ <i>Petty Theft</i>	2	2
7 Pencurian Kendaraan Bermotor/ <i>Grand Theft (Vehicle)</i>	1	-
8 Pemerasan/ <i>Blackmail</i>	-	-
9 Perkosaan/ <i>Sex Assault</i>	-	-
10 Melarikan Anak di Bawah Umur/ <i>Kidnapping</i>	-	-
11 Perzinahan/ <i>Adultery</i>	-	-
12 Pembakaran/ <i>Arson</i>	-	-
13 Perjudian/ <i>Gambling</i>	-	-
14 Perusakan/ <i>Vandalism</i>	-	-
15 Kejahatan Narkotik/ <i>Drugs</i>	-	-
16 Penipuan/ <i>Fraud</i>	-	-
17 Penggelapan/ <i>Embezzlement</i>	-	-
18 Penganiayaan Ringan/ <i>Simple Assault</i>	72	53
19 Pemalsuan Surat/ <i>Falsification</i>	-	-
20 Perampasan Hak Milik/ <i>Imposture</i>	-	-
21 Penghinaan/ <i>Humiliation</i>	-	-
22 Kejahatan Mata Uang/ <i>Money Laundering</i>	-	-
23 Provokator/ <i>Provocateur</i>	-	-
24 Pertolongan Jahat/ <i>Abettor</i>	-	-
25 Lain-lain Kejahatan/ <i>Others</i>	19	15
Jumlah <i>Total</i>	96	72

Sumber/Source: Kepolisian Negara Republik Indonesia Daerah Sumatera Utara Resort Nias/ *District Police Commando of Nias Regency*

**8.2 KOMUNIKASI
COMMUNICATION**

Tabel 8.2.1 Jumlah Kantor Pos Pembantu Menurut Kecamatan di Kabupaten Nias Utara, 2018–2021
Number of Post Offices Subsidiaries by Subdistrict in Nias Utara Regency, 2018–2021

Kecamatan Subdistrict	2018	2019	2020	2021
(1)	(2)	(3)	(4)	(5)
Tugala Oyo	-	-	-	-
Alasa	-	-	-	-
Alasa Talumuzoi	-	-	-	-
Namohalu Esiwa	-	-	-	-
Sitolu Ori	-	-	-	-
Tuhemberua	1	1	1	1
Sawo	-	-	-	-
Lotu	-	-	-	-
Lahewa Timur	-	-	-	-
Afulu	-	-	-	-
Lahewa	1	1	1	1
Nias Utara	2	2	2	2

Sumber/Source: PT Pos Indonesia (Persero) Cabang Gunungsitoli

Tabel 8.2.2
Table

Banyaknya Surat-surat Dikirim dan Diterima melalui Kantor Pos Tuhemberua dan Kantor Pos Lahewa di Kabupaten Nias Utara, 2021
Number of Mails Sent and Received Via Post Office of Office of Tuhemberua and Post Office Lahewa in Nias Utara Regency, 2021

Bulan Month	Surat Biasa Mail		Surat Express Express Mail		Surat Kilat/ Express Mail	
	Dikirim Sent	Diterima Received	Dikirim Sent	Diterima Received	Dikirim Sent	Diterima Received
(1)	(2)	(3)	(4)	(5)	(6)	(7)
Januari/ January	2	-	-	-	26	52
Februari/ February	3	1	-	-	46	44
Maret / March	1	-	-	-	43	48
April/ April	2	-	-	-	26	23
Mei/ May	1	-	-	-	4	12
Juni/ June	1	-	-	-	6	15
Juli/ July	-	-	-	-	4	4
Agustus/ August	2	-	-	-	-	5
September/ September	-	-	-	-	-	3
Oktober/ October	1	-	-	-	3	-
November/ November	2	-	-	-	5	-
Desember/ December	2	-	-	-	4	-
Jumlah Total	17	1	-	-	167	206

Sumber/Source: Kantor Pos Tuhemberua dan Kantor Pos Lahewa Kabupaten Nias Utara/ Post Office of Tuhemberua and Post Office of Lahewa Nias Utara Regency

Tabel
Table 8.2.3

Jumlah Wesel Pos dan Nilainya Dikirim dan Diterima melalui Kantor Pos Tuhemberua dan Kantor Pos Lahewa menurut Kecamatan di Kabupaten Nias Utara, 2021
Number and Value of Postal Money Orders Sent and Received Via Post Office of Tuhemberua and Post Office Lahewa by Subdistrict in Nias Utara Regency, 2021

Kecamatan Subdistrict	Dikirim Sent		Diteima Received	
	Frekuensi	Nilai Uang (Rp)	Frekuensi	Nilai Uang (Rp)
(1)	(2)	(3)	(4)	(5)
Tugala Oyo	-	-	-	-
Alasa	-	-	-	-
Alasa Talumuzoi	-	-	-	-
Namohalu Esiwa	-	-	-	-
Sitolu Ori	-	-	-	-
Tuhemberua	-	-	-	-
Sawo	-	-	-	-
Lotu	-	-	-	-
Lahewa Timur	-	-	-	-
Afulu	-	-	-	-
Lahewa	-	-	-	-
Nias Utara	-	-	-	-

Sumber/Source: Kantor Pos Tuhemberua dan Kantor Pos Lahewa Kabupaten Nias Utara/ Post Office of Tuhemberua and Post Office of Lahewa Nias Utara Regency



BAB 09

PERBANKAN, KOPERASI, DAN HARGA-HARGA Banking, Cooperative, dan Prices

Jumlah Koperasi 2021 sebanyak
117 Unit Usaha

Sumber/Source: Dinas Perdagangan, Ketenagakerjaan,
dan Koperasi Kabupaten Nias Utara/ *Department
Manpower and Cooperatives of Nias Utara Regency*

PENJELASAN TEKNIS

1. Berdasarkan Undang-undang (UU) Nomor 25 Tahun 1992 tentang Perkoperasian, pada Pasal 1 dijelaskan, koperasi adalah badan usaha yang beranggotakan orang-seorang atau badan hukum koperasi dengan melandaskan kegiatannya berdasar prinsip koperasi, sekaligus sebagai gerakan ekonomi rakyat atas asas kekeluargaan.

TECHNICAL NOTES

1. *Based on Law (Law) Number 25 of 1992 concerning Cooperatives, in Article 1 it is explained that cooperatives are business entities consisting of individuals or cooperative legal entities by basing their activities based on cooperative principles, as well as being a people's economic movement on the principle of kinship.*

<https://niasutarakab.bps.go.id>

ULASAN

Koperasi di Kabupaten Nias Utara berjumlah 65 unit, tersebar di seluruh kecamatan.

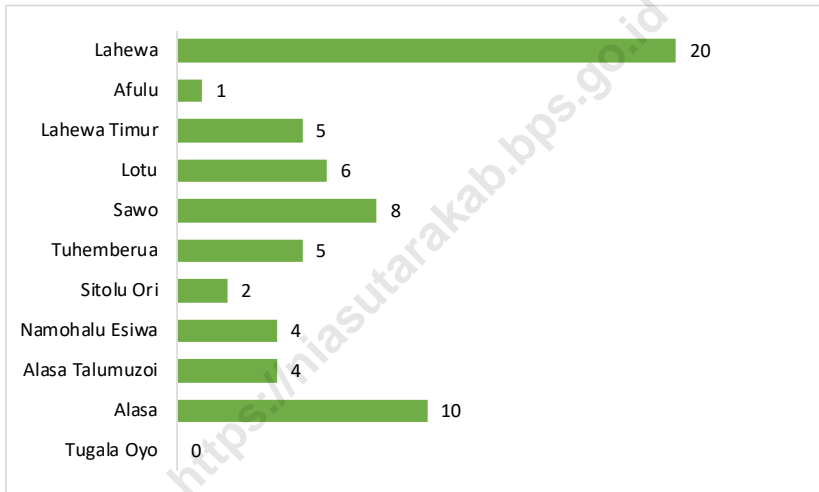
DESCRIPTION

There are 65 units of cooperatives in Nias Utara Regency which are spread throughout the subdistrict.

<https://niasutarakab.bps.go.id>

Gambar 9.1
Figures

Jumlah Koperasi Aktif Menurut Kecamatan di Kabupaten Nias Barat, 2021
Number of Cooperative by Subdistrict in Nias Barat Regency, 2021



Sumber/Source: Dinas Perdagangan, Ketenagakerjaan, dan Koperasi Kabupaten Nias Utara/ Department Manpower and Cooperatives of Nias Utara Regency

Tabel 9.1
Table

Jumlah Koperasi Aktif Menurut Jenis Koperasi dan Kecamatan di Kabupaten Nias Utara, 2021
Number of Cooperative in Subdistrict by kind of Cooperative and Subdistrict n Nias Utara Regency, 2021

Kecamatan Subdistrict	Jenis Koperasi / Kind of Cooperative					Jumlah Total
	KUD	KPRI	KOPKAR	KOPPAS	Lainnya/ Other	
(1)	(2)	(3)	(4)	(5)	(1)	(2)
Tugala Oyo	-	-	-	-	-	-
Alasa	-	-	-	-	10	10
Alasa Talumuzoi	-	-	-	-	4	4
Namohalu Esiwa	-	-	-	-	4	4
Sitolu Ori	-	-	-	-	2	2
Tuhemberua	-	-	-	-	5	5
Sawo	-	-	-	-	8	8
Lotu	-	-	-	-	6	6
Lahewa Timur	-	-	-	-	5	5
Afulu	-	-	-	-	1	1
Lahewa	-	-	-	-	20	20
Nias Utara	-	-	-	-	65	65

Sumber/Source: Dinas Perdagangan, Ketenagakerjaan, dan Koperasi Kabupaten Nias Utara/ Department Manpower and Cooperatives of Nias Utara Regency

Tabel
Table 9.2**Indeks Harga Konsumen per Bulan Menurut Kelompok Pengeluaran (2018=100) di Kabupaten Nias Utara, 2021**
Consumer Price Index per Month by Expenditure Group (2018=100) in Nias Utara Regency, 2021

Bulan Month	Makanan, Minuman dan Tembakau Food, Beverages and Tobacco	Pakaian dan Alas Kaki Clothing and Footwear	Perumahan, Air, Listrik, dan Bahan Bakar Rumah Tangga Housing, Water, Electricity, and Household Fuels
(1)	(2)	(3)	(4)
Januari/January	116,64	105,95	101,01
Februari/February	112,82	104,27	101,06
Maret/March	111,81	104,12	101,06
April/April	112,95	104,44	101,24
Mei/May	112,04	105,18	101,31
Juni/June	111,14	105,17	101,39
Juli/July	112,33	105,17	101,39
Agustus/August	111,78	105,17	101,62
September/September	111,03	105,69	101,62
Oktober/October	110,89	106,05	101,64
November/November	112,88	106,05	101,89
Desember/December	113,14	109,74	101,91
2021			

Lanjutan Tabel/*Continued Table 9.3*

Bulan Month	Perlengkapan, Peralatan, dan Pemeliharaan Rutin Rumah Tangga Furnishing, Household Equipment and Routine Household Maintenance	Kesehatan Health	Transportasi Transport
(1)	(5)	(6)	(7)
Januari/January	103,94	109,03	98,53
Februari/February	103,82	109,07	99,15
Maret/March	103,82	109,07	97,40
April/April	104,87	109,07	97,44
Mei/May	104,73	109,22	97,68
Juni/June	104,93	109,34	97,69
Juli/July	105,69	109,34	97,66
Agustus/August	106,22	108,26	98,74
September/September	106,66	108,86	100,02
Oktober/October	106,86	108,86	99,44
November/November	107,00	108,86	97,84
Desember/December	107,79	109,67	99,06
2021			

Lanjutan Tabel/*Continued Table* 9.3

Bulan Month	Informasi, Komunikasi, dan Jasa Keuangan Information, Communication and Financial Services	Rekreasi, Olahraga, dan Budaya Recreation, Sport, and Culture	Pendidikan Education
(1)	(8)	(9)	(10)
Januari/ <i>January</i>	100,46	103,12	101,23
Februari/ <i>February</i>	100,55	102,77	108,56
Maret/ <i>March</i>	100,58	103,05	101,23
April/ <i>April</i>	101,40	103,05	101,23
Mei/ <i>May</i>	101,13	102,08	101,23
Juni/ <i>June</i>	101,20	104,19	101,23
Juli/ <i>July</i>	101,47	104,15	101,23
Agustus/ <i>August</i>	101,50	104,19	101,23
September/ <i>September</i>	101,89	103,49	101,23
Oktober/ <i>October</i>	102,07	103,49	101,23
November/ <i>November</i>	102,07	104,03	101,23
Desember/ <i>December</i>	102,64	106,49	101,23
2021			

Lanjutan Tabel/Continued Table 9.3

Bulan Month	Penyediaan Makanan dan Minuman/Restoran Food and Beverage Services/Restaurant	Perawatan Pribadi dan Jasa Lainnya Personal Care and Other Services	Umum General
(1)	(11)	(12)	(13)
Januari/January	108,56	109,89	109,02
Februari/February	109,56	109,89	107,33
Maret/March	108,56	109,24	106,75
April/April	108,56	109,24	107,38
Mei/May	109,27	108,96	107,07
Juni/June	109,27	109,23	106,77
Juli/July	109,27	109,30	107,33
Agustus/August	109,27	109,24	107,22
September/September	109,27	109,27	107,08
Oktober/October	109,27	108,74	107,00
November/November	109,27	108,50	107,76
Desember/December	109,27	109,87	108,43
2021			

Catatan/Note: Data IHK merupakan data IHK Kota Gunungsitoli

Sumber/Source: BPS, Survei Harga Konsumen/BPS-Statistics Indonesia, Consumer Price Survey

Tabel
Table 9.3

**Laju Inflasi Bulanan Menurut Kelompok Pengeluaran
(2018=100) di Kabupaten Nias Utara, 2021**
**Monthly Inflation Rate by Expenditure Group (2018=100) in
Nias Utara Regency, 2021**

Bulan Month	Makanan, Minuman dan Tembakau Food, Beverages and Tobacco	Pakaian dan Alas Kaki Clothing and Footwear	Perumahan, Air, Listrik, dan Bahan Bakar Rumah Tangga Housing, Water, Electricity, and Household Fuels
(1)	(2)	(3)	(4)
Januari/January	2,15	0,56	0,00
Februari/February	-3,28	-1,59	0,05
Maret/March	-0,90	-0,14	0,00
April/April	1,02	0,31	0,18
Mei/May	-0,81	0,71	0,07
Juni/June	-0,80	-0,01	0,08
Juli/July	1,07	0,00	0,00
Agustus/August	-0,49	0,00	0,23
September/September	-0,67	0,49	0,00
Oktober/October	-0,13	0,34	0,02
November/November	1,79	0,00	0,25
Desember/December	0,23	3,48	0,02
2021			

Lanjutan Tabel/*Continued Table 9.4*

Bulan Month	Perlengkapan, Peralatan, dan Pemeliharaan Rutin Rumah Tangga Furnishing, Household Equipment and Routine Household Maintenance	Kesehatan Health	Transportasi Transport
(1)	(5)	(6)	(7)
Januari/January	0,04	0,44	0,74
Februari/February	-0,12	0,04	0,63
Maret/March	0,00	0,00	-1,77
April/April	1,01	0,00	0,04
Mei/May	-0,13	0,14	0,25
Juni/June	0,19	0,11	0,01
Juli/July	0,72	0,00	-0,03
Agustus/August	0,50	-0,99	1,11
September/September	0,41	0,55	1,30
Oktober/October	0,19	0,00	-0,58
November/November	0,13	0,00	-1,61
Desember/December	0,74	0,74	1,25
2021			

Lanjutan Tabel/*Continued Table 9.4*

Bulan Month	Informasi, Komunikasi, dan Jasa Keuangan Information, Communication and Financial Services	Rekreasi, Olahraga, dan Budaya Recreation, Sport, and Culture	Pendidikan Education
(1)	(8)	(9)	(10)
Januari/January	0,15	0,00	0,00
Februari/February	0,09	-0,34	0,00
Maret/March	0,03	0,27	0,00
April/April	0,82	0,00	0,00
Mei/May	-0,27	-0,94	0,00
Juni/June	0,07	2,07	0,00
Juli/July	0,27	-0,04	0,00
Agustus/August	0,03	0,04	0,00
September/September	0,38	-0,67	0,00
Oktober/October	0,18	0,00	0,00
November/November	0,00	0,52	0,00
Desember/December	0,56	2,36	0,00
2021			

Lanjutan Tabel/Continued Table 9.4

Bulan Month	Penyediaan Makanan dan Minuman/Restoran Food and Beverage Services/Restaurant	Perawatan Pribadi dan Jasa Lainnya Personal Care and Other Services	Umum General
(1)	(11)	(12)	(13)
Januari/January	0,00	0,56	1,08
Februari/February	0,00	-0,30	-1,55
Maret/March	0,00	-0,29	-0,54
April/April	0,00	0,09	0,59
Mei/May	0,65	-0,35	-0,29
Juni/June	0,00	0,25	-0,28
Juli/July	0,00	0,06	0,52
Agustus/August	0,00	-0,05	-0,10
September/September	0,00	0,03	-0,13
Oktober/October	0,00	-0,49	-0,07
November/November	0,00	-0,22	0,71
Desember/December	0,00	1,26	0,62
2021			

Catatan/Note: ...

Sumber/Source: BPS, Survei Harga Konsumen/BPS-Statistics Indonesia, Consumer Price Survey



BAB 10

PENGELUARAN PENDUDUK Population Expenditure

Rata - Rata Pengeluaran Makanan Rp 384 129
Rata - Rata Pengeluaran Non Makanan Rp 219 631

SBPS, Survei Sosial Ekonomi Nasional (Susenas) Maret/BPS-Statistics Indonesia,
National Socioeconomic Survey March

PENJELASAN TEKNIS**TECHNICAL NOTES**

1. Pengeluaran rata-rata per kapita adalah biaya yang dikeluarkan untuk konsumsi semua anggota rumah tangga selama sebulan baik yang berasal dari pembelian, pemberian maupun produksi sendiri dibagi dengan banyaknya anggota rumah tangga dalam rumah tangga tersebut.
 2. Data Pengeluaran dan Konsumsi penduduk menurut kelompok barang diperoleh dari Survei Sosial Ekonomi (Susenas).
 3. Data konsumsi/pengeluaran rumah tangga yang dikumpulkan pada Susenas di bagi menjadi dua kelompok yaitu konsumsi makanan dan bukan makanan.
 4. Konsumsi/pengeluaran makanan dirinci menjadi 229 komoditi, masing masing dikumpulkan data kuantitas dan nilainya.
 5. Untuk Konsumsi bukan makanan pada umumnya yang dikumpulkan hanya data nilainya, kecuali untuk beberapa jenis pengeluaran tertentu, seperti penggunaan listrik, air, gas, dan bahan bakar yang dikumpulkan kuantitasnya.
1. *Per capita Average Expenditure is the cost spent for all household members consumption during the month, whether from purchasing, giving or own production, divided by the number of household members in the household.*
 2. *Data on consumer expenditure and consumption by commodity group of expenditure are obtained from the 2014 National Socio Economic Survey (Susenas).*
 3. *The data consumption/expenditure collected in Susenas are divided into two groups, namely food and non-food consumption.*
 4. *Consumption/expenditure on food covers 229 commodities, both quantity data and values are collected.*
 5. *For consumption of nonfood, the data collected in general are only their values, except for certain types of expenditure, such as electricity, water, gas, fuel, which are also collected for their quantity data.*

ULASAN

Pengeluaran rata-rata perkapita sebulan penduduk Kabupaten Nias Utara tahun 2021 menurut hasil Survei Sosial Ekonomi Nasional (Susenas) sebesar 603.760 rupiah yang terdiri dari pengeluaran untuk makanan sebesar 384.129 rupiah (63,62 persen) dan bukan makanan sebesar 219.631 rupiah (36,38 persen). Persentase pengeluaran makanan Kabupaten Nias Utara tahun 2021 terbesar digunakan untuk pengeluaran padi-padian sebesar 18,40 persen.

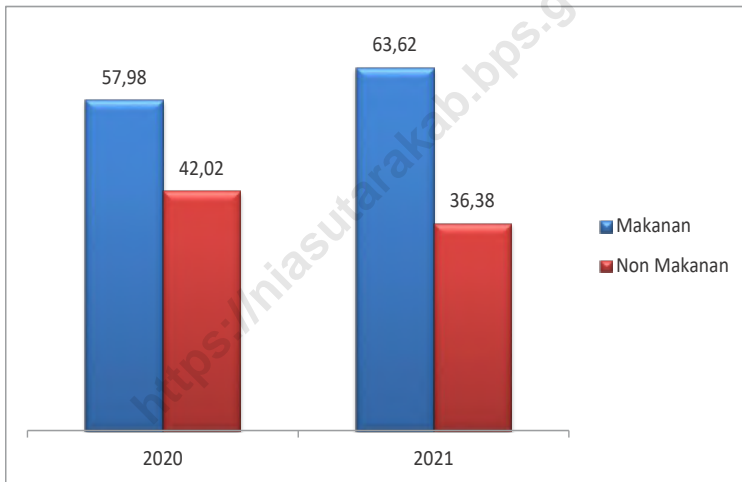
DESCRIPTION

Monthly per capita average expenditure in Nias Utara Regency based on National Socio-Economic Survey (Susenas) in 2021 was 603,760 rupiahs consisting of food expenditures which was 384,129 rupiahs (63.62 percent) and nonfood expenditures which was 219,631 rupiahs (36.38 percent). The largest percentage of Nias Utara food expenditures in 2021 was used for cereals expenditure, which is 18.40 percent

<https://niasutarakab.bps.go.id>

Gambar 10.1
Figures

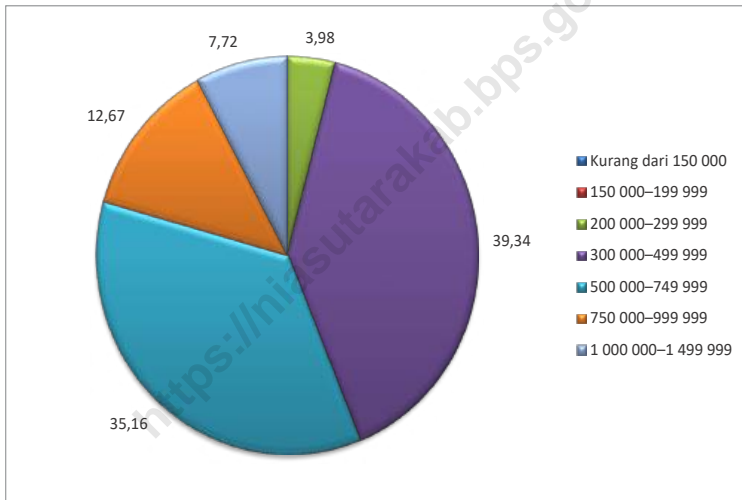
Persentase Pengeluaran per Kapita Sebulan Menurut Kelompok Komoditas di Kabupaten Nias Utara, 2020 dan 2021
Percentage of Monthly Expenditure per Capita by Commodity Group in Nias Utara Regency, 2020 dan 2021



Sumber/Source : BPS, Survei Sosial Ekonomi Nasional (Susenas) Maret/BPS-Statistics Indonesia, National Socioeconomic Survey March

Gambar 10.2
Figures

Persentase Penduduk Menurut Golongan Pengeluaran Per Kapita Sebulan di Kabupaten Nias Utara, 2021
Percentage of Population by Per Capita Spending Group a Month in Nias Utara Regency, 2021



Sumber/Source : BPS, Survei Sosial Ekonomi Nasional (Susenas) Maret/BPS-Statistics Indonesia, National Socioeconomic Survey March

Tabel
Table 10.1

Rata-rata Pengeluaran per Kapita Sebulan Menurut Kelompok Komoditas (rupiah) di Kabupaten Nias Utara, 2020 dan 2021
Monthly Average Expenditure per Capita by Commodity Group (rupiahs) in Nias Utara Regency, 2020 and 2021

Kelompok Komoditas/Commodity Group	2020	2021
(1)	(2)	(3)
Makanan/Food		
Padi-padian/ <i>Cereals</i>	108 506	111 113
Umbi-umbian/ <i>Tubers</i>	6 002	7 050
Ikan/udang/cumi/kerang/ <i>Fish/shrimp/common squid/shells</i>	47 322	54 949
Daging/ <i>Meat</i>	25 601	20 177
Telur dan susu/ <i>Eggs and milk</i>	20 810	25 651
Sayur-sayuran/ <i>Vegetables</i>	34 572	34 743
Kacang-kacangan/ <i>Legumes</i>	1 559	2 459
Buah-buahan/ <i>Fruits</i>	7 482	6 542
Minyak dan kelapa/ <i>Oil and coconut</i>	15 278	15 661
Bahan minuman/ <i>Beverage stuffs</i>	14 558	13 090
Bumbu-bumbuan/ <i>Spices</i>	6 969	7 807
Konsumsi lainnya/ <i>Miscellaneous food items</i>	5 654	7 683
Makanan dan minuman jadi/ <i>Prepared food and beverages</i>	46 899	43 257
Rokok/ <i>Cigarettes</i>	36 701	33 947
Jumlah makanan/Total food	377 913	384 129
Bukan makanan/Non-food		
Perumahan dan fasilitas rumah tangga/ <i>Housing and household facilities</i>	131 276	149 937
Aneka barang dan jasa/ <i>Goods and services</i>	69 418	61 366
Pakaian, alas kaki, dan tutup kepala/ <i>Clothing, footwear, and headgear</i>	18 309	3 736
Barang tahan lama/ <i>Durable goods</i>	12 357	564
Pajak, pungutan, dan asuransi/ <i>Taxes and insurance</i>	30 734	214
Keperluan pesta dan upacara/kenduri/ <i>Parties and ceremonies</i>	11 750	3 814
Jumlah bukan makanan/Total non-food	273 844	219 631
Jumlah/Total	651 757	603 760

Sumber/Source: BPS, Survei Sosial Ekonomi Nasional (Susenas) Maret/BPS-Statistics Indonesia, National Socioeconomic Survey March

Tabel
Table 10.2

Persentase Pengeluaran per Kapita Sebulan Menurut Kelompok Komoditas di Kabupaten Nias Utara, 2020 dan 2021
Percentage of Monthly Expenditure per Capita by Commodity Group in Nias Utara Regency, 2020 and 2021

Kelompok Komoditas/Commodity Group	2020	2021
(1)	(2)	(3)
Makanan/Food		
Padi-padian/Cereals	16,65	18,40
Umbi-umbian/Tubers	0,92	1,17
Ikan/udang/cumi/kerang/Fish/shrimp/common squid/shells	7,26	9,10
Daging/Meat	3,93	3,34
Telur dan susu/Eggs and milk	3,19	4,25
Sayur-sayuran/Vegetables	5,30	5,76
Kacang-kacangan/Legumes	0,24	0,41
Buah-buahan/Fruits	1,15	1,08
Minyak dan kelapa/Oil and coconut	2,34	2,59
Bahan minuman/Beverage stuffs	2,23	2,17
Bumbu-bumbuan/Spices	1,07	1,29
Konsumsi lainnya/Miscellaneous food items	0,87	1,27
Makanan dan minuman jadi/Prepared food and beverages	7,20	7,17
Rokok/Cigarettes	5,63	5,62
Jumlah makanan/Total food	57,98	63,62
Bukan makanan/Non-food		
Perumahan dan fasilitas rumah tangga/Housing and household facilities	20,14	24,84
Aneka barang dan jasa/Goods and services	10,65	10,16
Pakaian, alas kaki, dan tutup kepala/Clothing, footwear, and headgear	2,81	0,62
Barang tahan lama/Durable goods	1,90	0,09
Pajak, pungutan, dan asuransi/Taxes and insurance	4,72	0,04
Keperluan pesta dan upacara/kenduri/Parties and ceremonies	1,80	0,63
Jumlah bukan makanan/Total non-food	42,02	36,38
Jumlah/Total	100,00	100,00

Sumber/Source: BPS, Survei Sosial Ekonomi Nasional (Susenas) Maret/BPS-Statistics Indonesia, National Socioeconomic Survey March

Tabel
Table 10.3**Persentase Penduduk Menurut Golongan Pengeluaran Per Kapita Sebulan di Kabupaten Nias Utara, 2021**
Percentage of Population by Class of Monthly Expenditure per Capita in Nias Utara Regency, 2021

Golongan Pengeluaran Per Kapita Sebulan (rupiah) Class of Monthly Expenditure per Capita (rupiahs)	Persentase Penduduk Percentage of Population
(1)	(2)
< 150 000	0,00
150 000–199 999	0,00
200 000–299 999	3,98
300 000–499 999	39,34
500 000–749 999	35,16
750 000–999 999	12,67
1 000 000–1 499 999	7,72
> 1 500 000	1,13
Jumlah/Total	100,00

Sumber/Source: BPS, Survei Sosial Ekonomi Nasional (Susenas) Maret/BPS-Statistics Indonesia, National Socioeconomic Survey March



BAB 11

PERDAGANGAN Trade

Jumlah SIUP yang diterbitkan tahun 2021
sebanyak 215

Sumber/Source: Dinas Penanaman Modal dan Pelayanan Perizinan
Terpadu Satu Pintu Kabupaten Nias Utara/ *Investment Services
and Integrated Licensing Services One Door of Nias Utara Regency*

PENJELASAN TEKNIS

1. Perdagangan atau perniagaan adalah kegiatan tukar menukar barang atau jasa atau keduanya yang berdasarkan kesepakatan bersama bukan pemaksaan.

TECHNICAL NOTES

1. *Trade or commerce is the activity of exchanging goods or services or both based on mutual agreement rather than coercion.*

<https://niasutarakab.bps.go.id>

ULASAN

Jumlah SIUP di Kabupaten Nias Utara pada tahun 2021 terdapat sebanyak 215, terdiri dari : 8 persekutuan komanditer (CV) dan 207 perorangan.

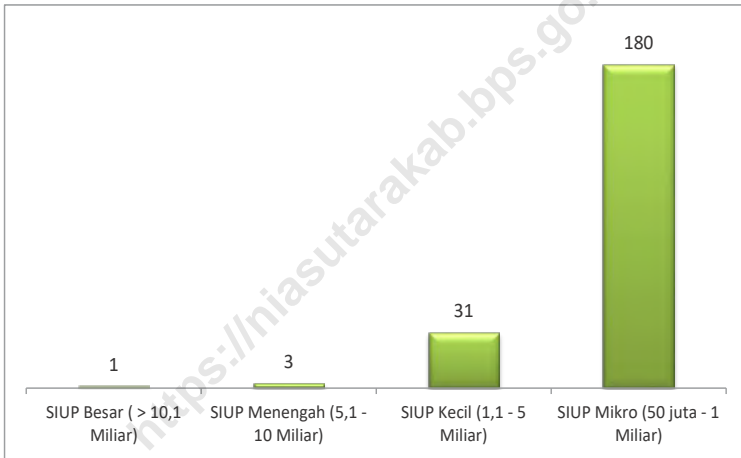
DESCRIPTION

Total of SIUP in Nias Utara Regency in 2021 there were as many as 215, consisting of: 8 commanditaire vennootschap (CV) dan 207 individual companies.

<https://niasutarakab.bps.go.id>

Gambar 11.1
Figures

Perkembangan Jumlah SIUP Menurut Besar Modal dan Bentuk Badan Hukum di Kabupaten Nias Utara, 2021
Number Development SIUP To Join in Big of Capital and Form Law Body in Nias Utara Regency, 2021



Sumber/Source: Dinas Perdagangan, Ketenagakerjaan, dan Koperasi Kabupaten Nias Utara/ *Department Manpower and Cooperatives of Nias Utara Regency*

Tabel
Table 11.1**Jumlah Sarana Perdagangan Menurut Jenisnya di
Kabupaten Nias Utara, 2018–2021**
**Number of Trading Facilities by Type of Facility in Nias Utara
Regency, 2018–2021**

Jenis Sarana Perdagangan Type of Trading Facilities	2018	2019	2020	2021
(1)	(2)	(3)	(4)	(5)
Pasar Umum <i>Public Markets</i>	1	1	1	1
Pasar Desa <i>Village Markets</i>	56	56	56	56
Toko <i>Stores</i>	95	95	95	95
Kios <i>Kiosks</i>	19	19	19	19
Warung <i>Small Shops</i>	1 025	1 025	1 025	1 025
Rumah Makan <i>Restaurants</i>	35	-	-	-
Jumlah/Total	1 231	1 196	1 196	1 196

Sumber/Source: Dinas Perdagangan, Ketenagakerjaan, dan Koperasi Kabupaten Nias Utara/ *Department Manpower and Cooperatives of Nias Utara Regency*

Tabel
Table 11.2

Perkembangan Jumlah SIUP Menurut Besar Modal dan Bentuk Badan Hukum di Kabupaten Nias Utara, 2021
Number Development SIUP To Join in Big of Capital and Form Law Body in Nias Utara Regency, 2021

Perincian <i>Detail</i>		2021
(1)		(2)
Menurut Besar Modal (OSS) <i>To Join in Big of Capital</i>		
I	1 SIUP Besar (> 10,1 Miliar) <i>Big SIUP</i>	1
	2 SIUP Menengah (5,1 - 10 Miliar) <i>Medium SIUP</i>	3
	3 SIUP Kecil (1,1 - 5 Miliar) <i>Small SIUP</i>	31
	4 SIUP Mikro (50 juta - 1 Miliar) <i>Micro SIUP</i>	180
Jumlah <i>Total</i>		215
Menurut Bentuk Badan Hukum <i>According to The Legal Entity</i>		
	1 PT (Perseroan Terbatas) <i>Limited (Ltd.) Company</i>	-
	2 Koperasi <i>Cooperation</i>	-
II	3 Persekutuan Komanditer <i>CV (Commanditaire Vennootschap)</i>	8
	4 Firma (Fa) <i>Firm</i>	-
	5 Perorangan <i>Individual Companies</i>	207
	6 Badan Usaha Lain <i>Other Enterprises</i>	-
Jumlah <i>Total</i>		215

Sumber/Source: Dinas Penanaman Modal dan Pelayanan Perizinan Terpadu Satu Pintu Kabupaten Nias Utara/ *Investment Services and Integrated Licensing Services One Door of Nias Utara Regency*

Tabel
Table 11.3**Perkembangan Jumlah SIUP Menurut Kecamatan dan Bentuk Badan Hukum di Kabupaten Nias Utara, 2021**
Number Development SIUP by Subdistrict and Legal Entities in Nias Utara Regency, 2021

Kecamatan Subdistrict	Bentuk Badan Hukum Legal Entities			Perorangan Individual Companies	Jumlah Total
	PT (Perseroan Terbatas) Limited (Ltd.) Company	Koperasi Cooperation	CV		
(1)	(2)	(3)	(4)	(5)	(6)
Tugala Oyo	-	-	-	6	6
Alasa	-	-	-	16	16
Alasa Talumuzoi	-	-	-	4	4
Namohalu Esiwa	-	-	-	24	24
Sitolu Ori	-	-	1	19	20
Tuhemberua	-	-	1	12	13
Sawo	-	-	-	27	27
Lotu	-	-	3	50	53
Lahewa Timur	-	-	-	7	7
Afulu	-	-	2	9	11
Lahewa	-	-	1	33	34
Nias Utara	-	-	8	207	215

Sumber/Source: Dinas Penanaman Modal dan Pelayanan Perizinan Terpadu Satu Pintu Kabupaten Nias Utara/ Investment Services and Integrated Licensing Services One Door of Nias Utara Regency



BAB 12

SISTEM NERACA REGIONAL Sytem Neraca Regional Accounts

PDRB ADHB 2021 sebesar
Rp3 875.07 (miliar rupiah)

Sumber/Source: BPS, berbagai sensus, survei dan sumber lain/
BPS-Statistics Indonesia, various census, survey, and other sources

PENJELASAN TEKNIS**TECHNICAL NOTES**

1. Penghitungan statistik neraca nasional mengikuti buku petunjuk yang diterbitkan oleh Perserikatan Bangsa Bangsa (PBB) dikenal sebagai Sistem Neraca Nasional (SNN). SNN adalah rekomendasi internasional tentang bagaimana menyusun ukuran aktivitas ekonomi yang sesuai dengan standar neraca baku yang didasarkan pada prinsip-prinsip ekonomi. Rekomendasi yang dimaksud dinyatakan dalam sekumpulan konsep, definisi, klasifikasi, dan aturan neraca yang disepakati secara internasional dalam mengukur indikator tertentu seperti Produk Domestik Bruto (PDB). Salah satu bentuk adaptasi pencatatan statistik nasional adalah melakukan perubahan tahun dasar PDB Indonesia dari tahun 2000 ke 2010. Perubahan tahun dasar PDB dilakukan seiring dengan mengadopsi rekomendasi PBB yang tertuang dalam Sistem Neraca Nasional 2008 (SNA 2008).
 2. Produk Domestik Bruto pada tingkat nasional serta Produk Domestik Regional Bruto (PDRB) pada tingkat regional (provinsi) menggambarkan kemampuan suatu wilayah untuk menciptakan nilai tambah pada suatu waktu tertentu. Untuk menyusun PDB
1. *The method used to estimate national accounts statistics is based on the standard guidelines formed by United Nation known as System of National Accounts (SNA). SNA is the internationally agreed standard set of recommendations on how to compile measures of economic activity in accordance with strict accounting conventions based on economic principles. The recommendations are expressed in term of a set of concepts, definitions, classifications and accounting rules that comprise the internationally agreed standard for measuring indicators such as Gross Domestic Product (GDP). One of the improvement in the national statistical system is to rebase GDP form base year 2000 to 2010 in order to capture current economic condition. It is in line with the United Nations (UN) recommendation on 2008 SNA.*
 2. *The basic measure of the value added arising from economic activity is known as Gross Domestic Product at the national level and Gross Regional Domestic Product (GRDP) at the regional level (provinces/ regencies/ municipalities). To compile*

maupun PDRB digunakan 2 pendekatan, yaitu lapangan usaha dan pengeluaran. Keduanya menyajikan komposisi data nilai tambah dirinci menurut sumber kegiatan ekonomi (lapangan usaha) dan menurut komponen penggunaannya. PDB maupun PDRB dari sisi lapangan usaha merupakan penjumlahan seluruh komponen nilai tambah bruto yang mampu diciptakan oleh sektor-sektor ekonomi atas berbagai aktivitas produksinya. Sedangkan dari sisi pengeluaran menjelaskan tentang penggunaan dari nilai tambah tersebut.

3. PDB menurut lapangan usaha mengalami perubahan klasifikasi dari 9 lapangan usaha menjadi 17 lapangan usaha. PDB menurut lapangan usaha dirinci menurut total nilai tambah dari seluruh sektor ekonomi yang mencakup lapangan usaha Pertanian, Kehutanan, dan Perikanan; Pertambangan dan Penggalian; Industri Pengolahan; Pengadaan Listrik dan Gas; Pengadaan Air, Pengelolaan Sampah, Limbah dan Daur Ulang; Konstruksi; Perdagangan Besar dan Eceran, Reparasi Mobil dan Sepeda Motor; Transportasi dan Pergudangan; Penyediaan Akomodasi dan Makan Minum; Informasi dan Komunikasi; Jasa Keuangan dan Asuransi; Real Estat; Jasa

these statistics, two approaches have been used, i.e. "production approach" and "expenditure approach". The first approach is to measure value added produced by various kinds of economic activities, while the second approach is to measure final uses of the country's output. In other words, GDP/GRDP is the sum of total value added produced by all economic industries (activities) and the way of using it.

3. *GDP by industry classification changes from 9 sectors to 17 industries. GDP by industry is classified by types of economic activities such as Agriculture, Forestry and Fishing; Mining and Quarrying; Manufacturing; Electricity and Gas; Water supply, Sewerage, Waste Management and Remediation Activities; Construction; Wholesale and Retail Trade; Repair of Motor Vehicles and Motorcycles; Transportation and Storage; Accommodation and Food Service Activities; Information and Communication; Financial and Insurance Activities; Real Estate Activities; Business Activities; Public Administration; Defence and Compulsory Social Security; Education; Human Health and*

Perusahaan; Administrasi Pemerintahan, Pertahanan dan Jaminan Sosial Wajib; Jasa Pendidikan; Jasa Kesehatan dan Kegiatan Sosial; dan Jasa lainnya.

Social Work Activities; and Other Services Activities

4. PDB menurut pengeluaran mengalami perubahan klasifikasi dimana pengeluaran konsumsi Lembaga Non Profit yang Melayani Rumah Tangga (LNPR) yang sebelumnya termasuk bagian dari pengeluaran konsumsi rumah tangga menjadi komponen terpisah. Sehingga klasifikasi PDB menurut pengeluaran dirinci menjadi 7 komponen yaitu komponen pengeluaran konsumsi rumah tangga, pengeluaran konsumsi LNPR, pengeluaran konsumsi pemerintah, pembentukan modal tetap bruto, perubahan inventori, ekspor barang dan jasa, dan impor barang dan jasa.

4. *GDP by expenditure classification changes where consumption expenditure Non-profit Institutions Serving Households (NPISH) previously included as part of household consumption expenditure is taken out into separate component. So that, GDP by type of expenditures is classified into: household consumption expenditure, NPISH consumption expenditure, government consumption expenditure, gross fixed capital formation, changes in inventories, exports of goods and services, and imports of goods and services.*

5. Pengeluaran konsumsi rumah tangga mencakup berbagai pengeluaran konsumsi akhir rumah tangga atas barang dan jasa untuk memenuhi kebutuhan individu ataupun kelompok secara langsung. Pengeluaran rumah tangga di sini mencakup makanan dan minuman selain restoran; pakaian, alas kaki dan jasa perawatannya; perumahan dan perlengkapan rumah tangga; kesehatan dan pendidikan; transportasi dan komunikasi;

5. *Household consumption expenditures consist of expenditures incurred by households, which are used for both individual or collective needs. Household consumptions are classified into food and beverages other than restaurants; clothing, footwear, and related maintenance services; housing and household equipment; health and education; transport and communication; restaurants and hotels; and others.*

restoran dan hotel serta lainnya.

6. Pengeluaran Pemerintah terdiri dari Pengeluaran Konsumsi Individu dan Pengeluaran Konsumsi Kolektif. Barang dan jasa individu merupakan barang dan jasa privat, dimana ciri-ciri barang privat adalah a) Scarcity, yaitu ada kelangkaan/keterbatasan dalam jumlah; b) Excludable consumption, yaitu konsumsi suatu barang dapat dibatasi hanya pada mereka yang memenuhi persyaratan tertentu (biasanya harga); c) Rivalrous competition, yaitu konsumsi oleh satu konsumen akan mengurangi atau menghilangkan kesempatan pihak lain untuk melakukan hal serupa. Contoh barang dan jasa yang dihasilkan pemerintah dan tergolong sebagai barang dan jasa individu adalah jasa pelayanan kesehatan pemerintah di rumah sakit/puskesmas dan jasa pendidikan di sekolah/universitas negeri. Sedangkan barang dan jasa kolektif ekuivalen dengan barang publik yang memiliki ciri a) Non rivalry, yaitu penggunaan satu konsumen terhadap suatu barang tidak mengurangi kesempatan konsumen lain untuk juga mengkonsumsi barang tersebut; b) Non excludable, yaitu apabila suatu barang publik tersedia, maka tidak ada yang dapat menghalangi siapapun
6. *Government consumption expenditure consists of Individual Consumption Expenditure and Collective Consumption Expenditure. Individual goods and services are private goods and services, which the characteristics of private goods is a) Scarcity, that there is a scarcity/limited in number; b) Excludable consumption, the consumption of goods can be limited only to those who meet certain requirements (usually the price); c) Rivalrous competition, ie consumption by the consumer will reduce or eliminate the chance of another party to do so. Examples of goods and services produced by government and classified as goods and services of individuals is the government health services in hospitals/health centers and education services in schools/universities. Collective goods and services equivalent to public goods characterized by a) Non-rivalry, namely the use of a consumer for an item does not reduce the chance of another consumer to also consume goods; b) Non-excludable, i.e. when a public good available, then nothing can hinder anyone to benefit from the goods or in other words everyone has access to the goods. Examples of goods and services produced by government and classified as collective goods and services is carried military*

untuk memperoleh manfaat dari barang tersebut atau dengan kata lain setiap orang memiliki akses ke barang tersebut. Contoh barang dan jasa yang dihasilkan pemerintah dan tergolong sebagai barang dan jasa kolektif adalah jasa pertahanan yang dilakukan TNI dan keamanan yang dilakukan kepolisian.

defense services and the police's security.

7. Pembentukan Modal Tetap Bruto (PMTB) mencakup pengadaan, pembuatan, dan pembelian barang modal. Barang modal dimaksud adalah barang-barang yang digunakan untuk proses produksi, tahan lama atau yang mempunyai umur pemakaian lebih dari satu tahun seperti bangunan, mesinmesin dan alat angkutan. Termasuk pula di sini perbaikan besar (berat) yang sifatnya memperpanjang umur atau mengubah bentuk atau kapasitas barang modal tersebut. Pengeluaran barang modal untuk keperluan militer juga dicakup sebagai PMTB. Klasifikasi komponen PMTB dibagi menjadi 6 sub komponen yaitu Konstruksi; Mesin dan Peralatan; Kendaraan; Peralatan Lainnya; Cultivated Biological Resources (CBR) dan Produk Kekayaan Intelektual.
7. *Gross Fixed Capital Formation (GFCF) includes procurement, manufacture, and the purchase of capital goods. Capital goods are goods which are used for the production process, durable or have a service life of more than one year such as buildings, machinery, and transportation equipment. Including here: huge improvement that are to extend the life or changing the shape or the capacity of the capital goods. Capital expenditures for military purposes are also covered as GFCF. GFCF component are classified into six sub-components: Construction; Machinery and Equipment; vehicle; Other equipment; Cultivated Biological Resources (CBR) and Intellectual Property Product.*
8. Ekspor barang dan jasa merupakan transaksi perdagangan barang dan jasa dari penduduk (residen) ke bukan penduduk (nonresiden).
8. *Exports of goods and services consist of transactions of goods and services from residents to non-residents. Imports of goods*

Impor barang dan jasa adalah transaksi perdagangan dari bukan penduduk ke penduduk. Ekspor atau impor barang terjadi pada saat terjadi perubahan hak kepemilikan barang antara penduduk dengan bukan penduduk (dengan atau tanpa perpindahan fisik barang tersebut). Pada PDB dengan tahun dasar 2010, ekspor dan impor barang dirinci menjadi nonmigas dan migas.

and services consist of transaction of goods and services from non-residents to residents. Exports and imports of goods occur when there are changes in ownership of goods between residents and non-residents (with or without physical movements of goods across frontiers). On the GDP at 2010 basic year, exports and imports of goods specified into non oil and gas and oil and gas.

9. PDB maupun agregat turunannya disajikan dalam 2 (dua) versi penilaian, yaitu atas dasar "harga berlaku" dan atas dasar "harga konstan". Disebut sebagai harga berlaku karena seluruh agregat dinilai dengan menggunakan harga pada tahun berjalan, sedangkan harga konstan penilaiannya didasarkan kepada harga satu tahun dasar tertentu, dalam publikasi ini digunakan harga tahun 2010.
10. Laju pertumbuhan PDB diperoleh dari perhitungan PDB atas dasar harga konstan. Diperoleh dengan cara mengurangi nilai PDB pada tahun ke-n terhadap nilai pada tahun ke n-1, dibagi dengan nilai pada tahun ke n-1, dikalikan dengan 100 persen. Laju pertumbuhan menunjukkan perkembangan agregat pendapatan dari satu waktu tertentu terhadap waktu sebelumnya.

9. *GDP and its aggregations are presented in two forms: at current market prices and at constant base year market prices. In presenting current market prices, all aggregates are valued at current market prices, while base year constant market prices are shown by valuing all aggregates at fixed base year prices. Year of 2010 is used as the base year in this publication.*
10. *Growth rate of Gross Domestic Product is derived from GDP at constant market prices. It is obtained by subtracting the value of GDP year n with the value of GDP year n-1, divided by the value of GDP year n-1 then multiplied by 100 percent. The growth rate of GDP explains the income growth during the given period.*

ULASAN

PDRB merupakan salah satu indikator ekonomi makro yang memberikan petunjuk sejauh mana perkembangan dan struktur ekonomi suatu daerah dalam suatu kurun waktu. Pada tahun 2021 PDRB atas dasar harga berlaku Kabupaten Nias Utara sebesar 3.875,07 miliar rupiah meningkat bila dibandingkan dengan tahun 2020 yaitu 3.710,04 miliar rupiah. Sedangkan PDRB atas dasar harga konstan sebesar 2.417,20 miliar rupiah meningkat bila dibandingkan dengan tahun 2020 yaitu 2.369,36 miliar rupiah.

Tiga sektor yang berkontribusi besar pada pembentukan Produk Domestik Regional Bruto Kabupaten Nias Utara tahun 2021 adalah sektor pertanian, kehutanan dan perikanan merupakan sektor yang paling banyak memberikan kontribusi terhadap PDRB Kabupaten Nias Utara atas harga berlaku yaitu sebesar 2.024,90 miliar rupiah atau sekitar 52,25 persen. Kemudian, diikuti oleh sektor Perdagangan Besar dan Eceran; Reparasi Mobil dan Sepeda Motor sebesar 452,32 miliar rupiah atau sekitar 11,67 persen, dan sektor konstruksi sebesar 353,35 miliar rupiah atau sekitar 9,09 persen.

Laju pertumbuhan PDRB Kabupaten Nias Utara tahun 2021 mencapai 2,02 persen dibandingkan tahun lalu yang mencapai 1,58 persen.

DESCRIPTION

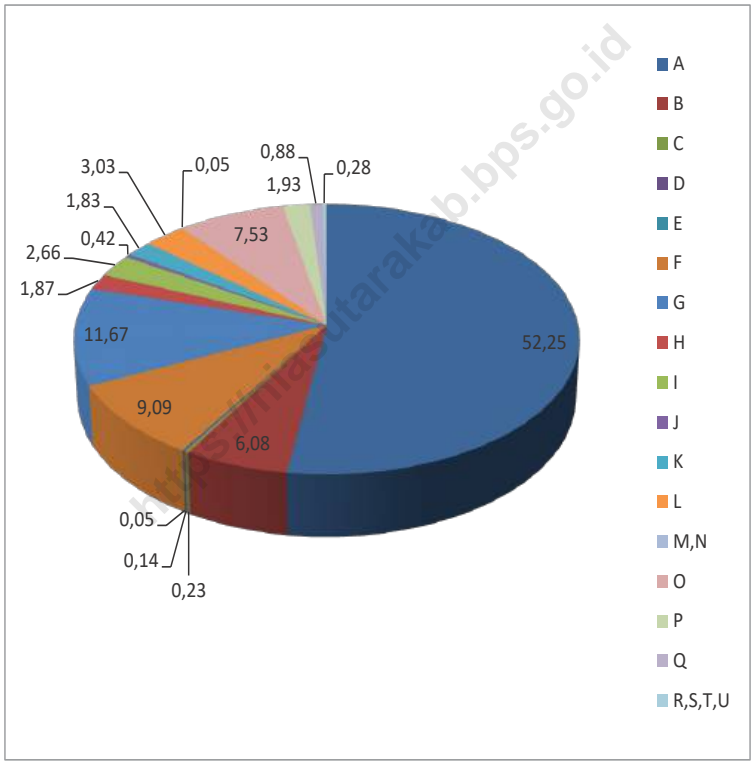
GRDP is one of the macroeconomic indicators that provides guidance on the extent to which the development and economic structure of a region in a period of time. In 2021, GDRP at current price of Nias Utara Regency is 3,875.07 billion rupiahs increase compared to the year 2020 amounted to 3,710.04 billion rupiahs. Meanwhile, GRDP at constant price of Nias Utara Regency is 2,417.20 billion rupiahs increase when compared with the year 2020 that is 2,369.36 billion rupiahs.

There are three sectors that contribute greatly to the formation of Gross Regional Domestic Product of Nias Utara Regency in 2021 are agriculture, forestry and fishery sector which is the most contributing to Nias Utara Regency GRDP on the prevailing price of 2,024.90 billion rupiahs or approximately 52.25 percent. Then, followed by the Wholesale and Retail Trade; Repair of Motor Vehicles and Motorcycles sector amounted to 452.32 billion rupiahs or about 11.67 percent, Construction Sector is 353.35 billion rupiahs or about 9,09 percent.

The growth rate of GDRP of Nias Utara Regency in 2021 reaches 2.02 percent. It has accelerated compared to last year which reached 1.58 percent.

Gambar 12.1
Figures

Distribusi Persentase Produk Domestik Regional Bruto Atas Dasar Harga Berlaku Menurut Lapangan Usaha di Kabupaten Nias Utara, 2021
Percentage Distribution of Gross Regional Domestic Product at Current Market Prices by Industry in Nias Utara Regency, 2021



Sumber/Source: BPS, berbagai sensus, survei dan sumber lain/BPS-Statistics Indonesia, various census, survey, and other sources

Tabel
Table 12.1

Produk Domestik Regional Bruto Atas Dasar Harga Berlaku Menurut Lapangan Usaha di Kabupaten Nias Utara (miliar rupiah), 2017–2021
Gross Regional Domestic Product at Current Market Prices by Industry in Nias Utara Regency (billion rupiahs), 2017–2021

Lapangan Usaha/Industry		2017	2018	2019	2020	2021
(1)		(2)	(3)	(4)	(5)	(6)
A	Pertanian, Kehutanan, dan Perikanan/ <i>Agriculture, Forestry, and Fishing</i>	1 597,12	1 699,23	1 805,25	1 917,32	2 024,90
B	Pertambangan dan Penggalian/ <i>Mining and Quarrying</i>	177,93	190,67	209,67	223,13	235,56
C	Industri Pengolahan/ <i>Manufacturing</i>	7,12	7,65	8,23	8,44	8,88
D	Pengadaan Listrik dan Gas/ <i>Electricity and Gas</i>	4,00	4,36	4,78	5,08	5,32
E	Pengadaan Air; Pengelolaan Sampah, Limbah, dan Daur Ulang/ <i>Water Supply; Sewerage, Waste Management, and Remediation Activities</i>	1,66	1,73	1,81	1,86	1,88
F	Konstruksi/ <i>Construction</i>	294,32	322,55	357,55	351,38	352,35
G	Perdagangan Besar dan Eceran; Reparasi Mobil dan Sepeda Motor/ <i>Wholesale and Retail Trade; Repair of Motor Vehicles and Motorcycles</i>	307,70	344,80	386,97	422,22	452,32
H	Transportasi dan Pergudangan/ <i>Transportation and Storage</i>	55,29	60,37	65,58	70,13	72,53
I	Penyediaan Akomodasi dan Makan Minum/ <i>Accommodation and Food Service Activities</i>	82,33	89,05	96,15	103,30	103,04
J	Informasi dan Komunikasi/ <i>Information and Communication</i>	10,76	11,85	13,00	14,25	16,09

Lanjutan Tabel/*Continued Table* 12.1

Lapangan Usaha/Industry		2017	2018	2019	2020	2021
(1)		(2)	(3)	(4)	(5)	(6)
K	Jasa Keuangan dan Asuransi/ <i>Financial and Insurance Activities</i>	54,73	59,08	63,70	67,41	70,91
L	Real Estat/ <i>Real Estate Activities</i>	99,04	103,72	108,93	112,98	117,40
M,N	Jasa Perusahaan/ <i>Business Activities</i>	1,66	1,75	1,87	1,96	2,02
O	Administrasi Pemerintahan, Pertahanan, dan Jaminan Sosial Wajib/ <i>Public Administration and Defence; Compulsory Social Security</i>	234,12	254,94	284,14	293,84	291,98
P	Jasa Pendidikan/ <i>Education</i>	56,75	61,51	67,61	71,88	74,73
Q	Jasa Kesehatan dan Kegiatan Sosial/ <i>Human Health and Social Work Activities</i>	25,05	27,57	30,48	34,15	34,21
R,S,T,U	Jasa Lainnya/ <i>Other Services Activities</i>	8,87	9,51	10,27	10,71	10,95
Produk Domestik Regional Bruto/<i>Gross Regional Domestic Product</i>		3 018,45	3 250,33	3 515,98	3 710,04	3 875,07

Sumber/*Source*: BPS, berbagai sensus, survei dan sumber lain/*BPS-Statistics Indonesia, various census, survey, and other sources*

Tabel
Table 12.2

Produk Domestik Regional Bruto Atas Dasar Harga Konstan 2010 Menurut Lapangan Usaha di Kabupaten Nias Utara (miliar rupiah), 2017–2021
Gross Regional Domestic Product at 2010 Constant Market Prices by Industry in Nias Utara Regency (billion rupiahs), 2017–2021

Lapangan Usaha/Industry		2017	2018	2019	2020	2021
(1)		(2)	(3)	(4)	(5)	(6)
A	Pertanian, Kehutanan, dan Perikanan/ <i>Agriculture, Forestry, and Fishing</i>	1 180,62	1 226,23	1 272,45	1 300,49	1 334,64
B	Pertambangan dan Penggalian/ <i>Mining and Quarrying</i>	125,24	131,69	138,82	142,47	146,34
C	Industri Pengolahan/ <i>Manufacturing</i>	4,97	5,14	5,32	5,26	5,37
D	Pengadaan Listrik dan Gas/ <i>Electricity and Gas</i>	3,13	3,26	3,41	3,55	3,68
E	Pengadaan Air; Pengelolaan Sampah, Limbah, dan Daur Ulang/ <i>Water Supply; Sewerage, Waste Management, and Remediation Activities</i>	1,09	1,12	1,15	1,16	1,17
F	Konstruksi/ <i>Construction</i>	199,82	209,43	221,26	209,49	203,76
G	Perdagangan Besar dan Eceran; Reparasi Mobil dan Sepeda Motor/ <i>Wholesale and Retail Trade; Repair of Motor Vehicles and Motorcycles</i>	199,67	213,48	228,55	236,32	247,68
H	Transportasi dan Pergudangan/ <i>Transportation and Storage</i>	35,73	37,28	38,91	39,70	40,42
I	Penyediaan Akomodasi dan Makan Minum/ <i>Accommodation and Food Service Activities</i>	55,48	58,42	62,31	64,61	64,21
J	Informasi dan Komunikasi/ <i>Information and Communication</i>	8,58	9,12	9,71	10,37	11,04

Lanjutan Tabel/*Continued Table 12.2*

Lapangan Usaha/Industry		2017	2018	2019	2020	2021
(1)		(2)	(3)	(4)	(5)	(6)
K	Jasa Keuangan dan Asuransi/ <i>Financial and Insurance Activities</i>	37,63	39,26	41,46	42,90	44,36
L	Real Estat/ <i>Real Estate Activities</i>	73,09	75,51	78,48	80,58	81,20
M,N	Jasa Perusahaan/ <i>Business Activities</i>	1,48	1,51	1,55	1,56	1,58
O	Administrasi Pemerintahan, Pertahanan, dan Jaminan Sosial Wajib/ <i>Public Administration and Defence; Compulsory Social Security</i>	141,05	146,69	154,40	153,22	152,53
P	Jasa Pendidikan/ <i>Education</i>	42,54	45,05	47,92	49,55	51,27
Q	Jasa Kesehatan dan Kegiatan Sosial/ <i>Human Health and Social Work Activities</i>	18,46	19,46	20,59	21,70	21,45
R,S,T,U	Jasa Lainnya/ <i>Other Services Activities</i>	5,92	6,11	6,36	6,43	6,52
Produk Domestik Regional Bruto/<i>Gross Regional Domestic Product</i>		2 134,49	2 228,75	2 332,44	2 369,36	2 417,20

Sumber/*Source*: BPS, berbagai sensus, survei dan sumber lain/*BPS-Statistics Indonesia, various census, survey, and other sources*

Tabel
Table 12.3

Distribusi Persentase Produk Domestik Regional Bruto Atas Dasar Harga Berlaku Menurut Lapangan Usaha di Kabupaten Nias Utara, 2017–2021
Percentage Distribution of Gross Regional Domestic Product at Current Market Prices by Industry in Nias Utara Regency, 2017–2021

Lapangan Usaha/Industry	2017	2018	2019	2020	2021
(1)	(2)	(3)	(4)	(5)	(6)
A Pertanian, Kehutanan, dan Perikanan/ <i>Agriculture, Forestry, and Fishing</i>	52,91	52,28	51,34	51,68	52,25
B Pertambangan dan Penggalian/ <i>Mining and Quarrying</i>	5,89	5,87	5,96	6,01	6,08
C Industri Pengolahan/ <i>Manufacturing</i>	0,24	0,24	0,23	0,23	0,23
D Pengadaan Listrik dan Gas/ <i>Electricity and Gas</i>	0,13	0,13	0,14	0,14	0,14
E Pengadaan Air; Pengelolaan Sampah, Limbah, dan Daur Ulang/ <i>Water Supply; Sewerage, Waste Management, and Remediation Activities</i>	0,05	0,05	0,05	0,05	0,05
F Konstruksi/ <i>Construction</i>	9,75	9,92	10,17	9,47	9,09
G Perdagangan Besar dan Eceran; Reparasi Mobil dan Sepeda Motor/ <i>Wholesale and Retail Trade; Repair of Motor Vehicles and Motorcycles</i>	10,19	10,61	11,01	11,38	11,67
H Transportasi dan Pergudangan/ <i>Transportation and Storage</i>	1,83	1,86	1,87	1,89	1,87
I Penyediaan Akomodasi dan Makan Minum/ <i>Accommodation and Food Service Activities</i>	2,73	2,74	2,73	2,78	2,66
J Informasi dan Komunikasi/ <i>Information and Communication</i>	0,36	0,36	0,37	0,38	0,42
K Jasa Keuangan dan Asuransi/ <i>Financial and Insurance Activities</i>	1,81	1,82	1,81	1,82	1,83

Lanjutan Tabel/*Continued Table* 12.3

Lapangan Usaha/ <i>Industry</i>		2017	2018	2019	2020	2021
(1)		(2)	(3)	(4)	(5)	(6)
L	Real Estat/ <i>Real Estate Activities</i>	3,28	3,19	3,10	3,05	3,03
M,N	Jasa Perusahaan/ <i>Business Activities</i>	0,06	0,05	0,05	0,05	0,05
O	Administrasi Pemerintahan, Pertahanan, dan Jaminan Sosial Wajib/ <i>Public Administration and Defence; Compulsory Social Security</i>	7,76	7,84	8,08	7,92	7,53
P	Jasa Pendidikan/ <i>Education</i>	1,88	1,89	1,92	1,94	1,93
Q	Jasa Kesehatan dan Kegiatan Sosial/ <i>Human Health and Social Work Activities</i>	0,83	0,85	0,87	0,92	0,88
R,S,T,U	Jasa Lainnya/ <i>Other Services Activities</i>	0,29	0,29	0,29	0,29	0,28
Produk Domestik Regional Bruto/<i>Gross Regional Domestic Product</i>		100,00	100,00	100,00	100,00	100,00

Sumber/*Source*: BPS, berbagai sensus, survei dan sumber lain/*BPS-Statistics Indonesia, various census, survey, and other sources*

Tabel
Table 12.4

Laju Pertumbuhan Produk Domestik Regional Bruto Atas Dasar Harga Konstan 2010 Menurut Lapangan Usaha di Kabupaten Nias Utara (persen), 2017–2021
Growth Rate of Gross Regional Domestic Product at 2010 Constant Market Prices by Industry in Nias Utara Regency (percent), 2017–2021

Lapangan Usaha/ <i>Industry</i>	2017	2018	2019	2020	2021
(1)	(2)	(3)	(4)	(5)	(6)
A Pertanian, Kehutanan, dan Perikanan/ <i>Agriculture, Forestry, and Fishing</i>	4,24	3,86	3,77	2,20	2,63
B Pertambangan dan Penggalian/ <i>Mining and Quarrying</i>	5,36	5,15	5,41	2,63	2,72
C Industri Pengolahan/ <i>Manufacturing</i>	4,25	3,28	3,60	-1,14	2,12
D Pengadaan Listrik dan Gas/ <i>Electricity and Gas</i>	5,42	4,19	4,48	4,17	3,68
E Pengadaan Air; Pengelolaan Sampah, Limbah, dan Daur Ulang/ <i>Water Supply; Sewerage, Waste Management, and Remediation Activities</i>	3,28	2,73	2,88	1,28	0,25
F Konstruksi/ <i>Construction</i>	4,26	4,81	5,65	-5,32	-2,74
G Perdagangan Besar dan Eceran; Reparasi Mobil dan Sepeda Motor/ <i>Wholesale and Retail Trade; Repair of Motor Vehicles and Motorcycles</i>	5,55	6,92	7,06	3,40	4,81
H Transportasi dan Pergudangan/ <i>Transportation and Storage</i>	5,21	4,32	4,36	2,05	1,79
I Penyediaan Akomodasi dan Makan Minum/ <i>Accommodation and Food Service Activities</i>	5,09	5,30	6,65	3,69	-0,62
J Informasi dan Komunikasi/ <i>Information and Communication</i>	6,59	6,40	6,44	6,76	6,45
K Jasa Keuangan dan Asuransi/ <i>Financial and Insurance Activities</i>	5,29	4,34	5,09	3,98	3,40

Lanjutan Tabel/*Continued Table 12.4*

Lapangan Usaha/ <i>Industry</i>		2017	2018	2019	2020	2021
(1)		(2)	(3)	(4)	(5)	(6)
L	Real Estat/ <i>Real Estate Activities</i>	4,79	3,31	3,94	2,67	0,77
M,N	Jasa Perusahaan/ <i>Business Activities</i>	5,63	2,12	2,32	0,83	1,15
O	Administrasi Pemerintahan, Pertahanan, dan Jaminan Sosial Wajib/ <i>Public Administration and Defence; Compulsory Social Security</i>	2,45	4,00	5,26	-0,76	-0,45
P	Jasa Pendidikan/ <i>Education</i>	5,35	5,90	6,37	3,40	3,48
Q	Jasa Kesehatan dan Kegiatan Sosial/ <i>Human Health and Social Work Activities</i>	6,01	5,40	5,81	5,40	-1,16
R,S,T,U	Jasa Lainnya/ <i>Other Services Activities</i>	5,28	3,20	4,11	1,16	1,37
Produk Domestik Regional Bruto/<i>Gross Regional Domestic Product</i>		4,43	4,42	4,65	1,58	2,02

Sumber/*Source*: BPS, berbagai sensus, survei dan sumber lain/*BPS-Statistics Indonesia, various census, survey, and other sources*

Tabel
Table 12.5

**Produk Domestik Regional Bruto Atas Dasar Harga
Berlaku Menurut Jenis Pengeluaran di Kabupaten Nias
Utara (miliar rupiah), 2017–2021**
*Gross Regional Domestic Product at Current Market Prices
by Type of Expenditure in Nias Utara Regency (billion
rupiahs), 2017–2021*

Jenis Pengeluaran <i>Type of Expenditure</i>	2017	2018	2019	2020	2021
(1)	(2)	(3)	(4)	(5)	(6)
Pengeluaran Konsumsi Rumah Tangga <i>Household Consumption Expenditure</i>	2 408,80	2 534,67	2 723,94	2 835,07	2 963,23
Pengeluaran Konsumsi LNPRT <i>NPISH Consumption Expenditure</i>	44,26	50,70	55,97	59,42	61,16
Pengeluaran Konsumsi Pemerintah <i>Government Consumption Expenditure</i>	565,73	654,86	740,26	763,88	786,80
Pembentukan Modal Tetap Bruto <i>Gross Fixed Capital Formation</i>	890,87	1 018,70	1 098,00	1 126,36	1 183,67
Perubahan Inventori <i>Changes in Inventories</i>	89,90	87,92	93,78	112,59	114,03
Net Ekspor Barang dan Jasa <i>Net Exports of Goods and Services</i>	-974,11	-1 096,52	-1 195,96	-1 187,28	-1 233,81
Produk Domestik Regional Bruto <i>Gross Regional Domestic Product</i>	3 018,45	3 250,33	3 515,98	3 710,04	3 875,07

Sumber/Source: BPS, berbagai sensus, survei dan sumber lain/BPS-Statistics Indonesia, various census, survey, and other sources

Tabel
Table 12.6

Produk Domestik Regional Bruto Atas Dasar Harga Konstan 2010 Menurut Jenis Pengeluaran di Kabupaten Nias Utara (miliar rupiah), 2017–2021
Gross Regional Domestic Product at 2010 Constant Market Prices by Type of Expenditure in Nias Utara Regency (billion rupiahs), 2017–2021

Jenis Pengeluaran Type of Expenditure	2017	2018	2019	2020	2021
(1)	(2)	(3)	(4)	(5)	(6)
Pengeluaran Konsumsi Rumah Tangga <i>Household Consumption Expenditure</i>	1 801,13	1 866,48	1 933,77	1 945,14	1 990,38
Pengeluaran Konsumsi LNPRT <i>NPISH Consumption Expenditure</i>	29,39	31,37	33,59	34,46	34,72
Pengeluaran Konsumsi Pemerintah <i>Government Consumption Expenditure</i>	421,59	459,14	500,39	508,47	508,35
Pembentukan Modal Tetap Bruto <i>Gross Fixed Capital Formation</i>	560,35	605,02	639,00	642,39	662,59
Perubahan Inventori <i>Changes in Inventories</i>	63,04	65,04	67,34	73,93	74,83
Net Ekspor Barang dan Jasa <i>Net Exports of Goods and Services</i>	-741,00	-798,31	-841,65	-835,02	-853,66
Produk Domestik Regional Bruto Gross Regional Domestic Product	2 134,49	2 228,75	2 332,44	2 369,36	2 417,20

Sumber/Source: BPS, berbagai sensus, survei dan sumber lain/BPS-Statistics Indonesia, various census, survey, and other sources



BAB 13

PERBANDINGAN ANTAR KABUPATEN/KOTA Regency/Municipal Comparison

<https://niasutarakab.bps.go.id>

ULASAN

Penduduk Sumatera Utara pada tahun 2021, berjumlah 14,94 juta jiwa sementara penduduk Nias Utara sejumlah 148.790 jiwa.

Berdasarkan penghitungan Indeks Pembangunan Manusia (IPM) tahun 2021, IPM tertinggi adalah Kota Medan sebesar 81,21, diikuti pada posisi kedua Kota Pematangsiantar sebesar 79,17, dan Kota Binjai di posisi ketiga sebesar 76,01. Sementara IPM Kabupaten Nias Utara sebesar 62,82.

DESCRIPTION

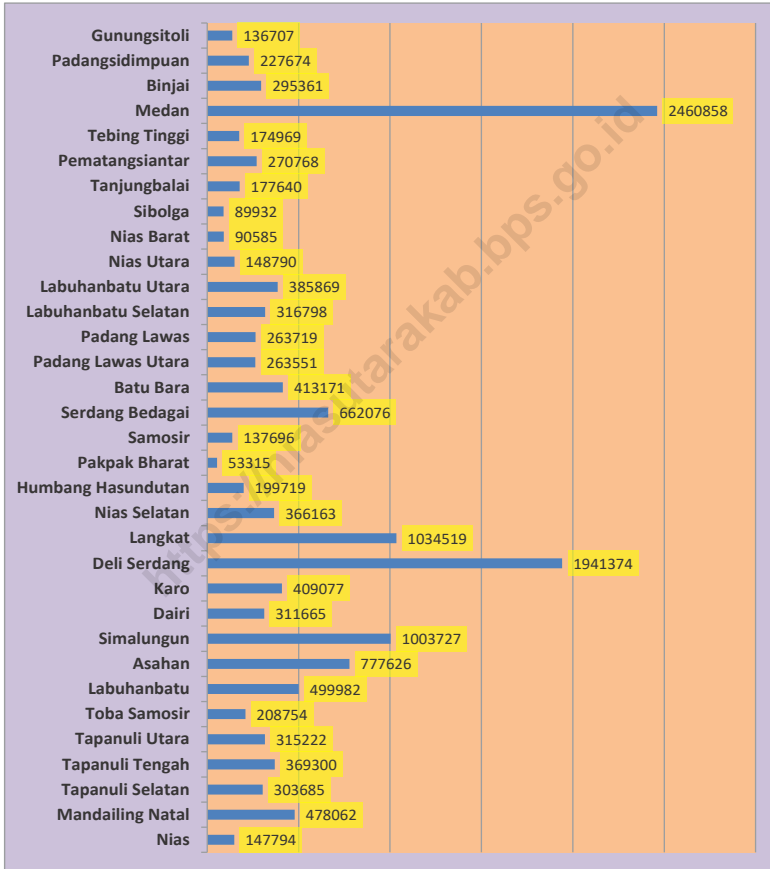
Sumatera Utara population in 2021 are 14.94 million people and Nias Utara population is 148,790 people.

Based on the calculation of the Human Development Index (HDI) in 2021, the highest HDI is Medan City at 81.21, followed in second place by 79.17 Pematangsiantar and Binjai City was third at 76.01. While HDI Nias Utara Regency at 62.82.

<https://niasutarakab.go.id>

Gambar 13.1
Figures

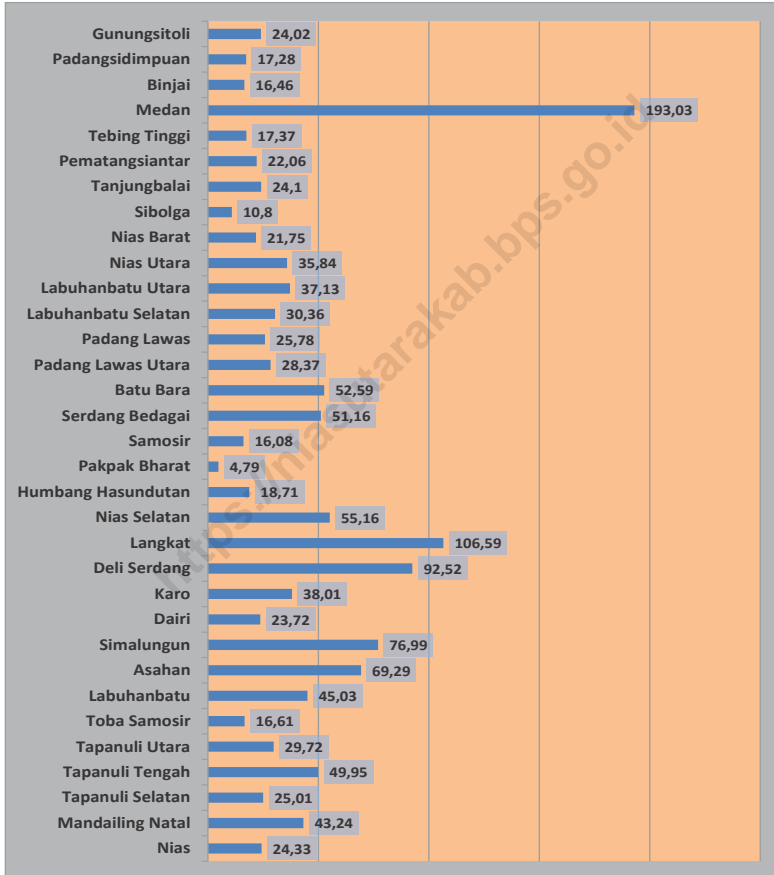
Jumlah Penduduk Menurut Kabupaten/Kota di Provinsi Sumatera Utara, 2021
Population by Regency/Municipality in Sumatera Utara Province, 2021



Sumber/Source : BPS, Survei Sosial Ekonomi Nasional/BPS-Statistics Indonesia, National Socioeconomic Survey

Gambar 13.2
Figures

Jumlah Penduduk Miskin Menurut Kabupaten/Kota di Provinsi Sumatera Utara (ribu), 2021
Number of Poor Population by Regency/Municipality in Sumatera Utara Province (thousand), 2021



Sumber/Source : BPS, Survei Sosial Ekonomi Nasional/BPS-Statistics Indonesia, National Socioeconomic Survey

Tabel 13.1 Jumlah Penduduk Menurut Kabupaten/Kota di Provinsi Sumatera Utara (ribu), 2017–2021
Table 13.1 Population by Regency/Municipality in Sumatera Utara Province (thousand), 2017–2021

Kabupaten/Kota Regency/Municipality	2017	2018	2019	2020	2021
(1)	(2)	(3)	(4)	(5)	(6)
01 Nias	142 110	142 840	143 319	143 983	147 794
02 Mandailing Natal	439 505	443 490	447 287	451 028	478 062
03 Tapanuli Selatan	278 587	280 283	281 931	283 389	303 685
04 Tapanuli Tengah	363 705	370 171	376 667	382 917	369 300
05 Tapanuli Utara	297 806	299 881	301 789	303 688	315 222
06 Toba Samosir	181 790	182 673	183 712	184 493	208 754
07 Labuhanbatu	478 593	486 480	494 178	501 596	499 982
08 Asahan	718 718	724 379	729 795	735 026	777 626
09 Simalungun	859 228	863 693	867 922	871 678	1 003 727
10 Dairi	281 876	283 203	284 304	285 481	311 665
11 Karo	403 207	409 675	415 878	421 997	409 077
12 Deli Serdang	2 114 627	2 155 625	2 195 709	2 234 320	1 941 374
13 Langkat	1 028 309	1 035 411	1 041 775	1 048 100	1 034 519
14 Nias Selatan	314 395	317 207	319 902	322 520	366 163
15 Humbang Hasundutan	186 694	188 480	190 186	191 776	199 719
16 Pakpak Bharat	47 183	48 119	48 935	49 688	53 315
17 Samosir	125 099	125 816	126 188	126 710	137 696
18 Serdang Bedagai	612 924	614 618	616 396	617 772	662 076
19 Batu Bara	409 091	412 992	416 493	420 103	413 171
20 Padang Lawas Utara	262 895	267 771	272 713	277 423	263 551
21 Padang Lawas	269 799	275 515	281 239	286 627	263 719
22 Labuhanbatu Selatan	326 825	332 922	338 982	344 819	316 798
23 Labuhanbatu Utara	357 691	360 926	363 816	366 603	385 869
24 Nias Utara	136 090	137 002	137 967	138 800	148 790
25 Nias Barat	81 279	81 663	82 154	82 425	90 585
71 Sibolga	87 090	87 317	87 626	87 791	89 932
72 Tanjungbalai	171 187	173 302	175 223	177 005	177 640
73 Pematangsiantar	251 513	253 500	255 317	257 110	270 768
74 Tebing Tinggi	160 686	162 581	164 402	166 100	174 969
75 Medan	2 247 425	2 264 145	2 279 894	2 295 003	2 460 858
76 Binjai	270 926	273 892	276 597	279 302	295 361
77 Padangsidimpuan	216 013	218 892	221 827	224 483	227 674
78 Gunungsitoli	139 281	140 927	142 426	143 776	136 707
Sumatera Utara	14 262 147	14 415 391	14 562 549	14 703 532	14 936 148

Sumber/Source: BPS, Survei Sosial Ekonomi Nasional/BPS-Statistics Indonesia, National Socioeconomic Survey

Tabel 13.2 Laju Pertumbuhan Produk Domestik Regional Bruto Atas Dasar Harga Konstan 2010 Menurut Kabupaten/Kota di Provinsi Sumatera Utara (persen), 2017–2021
Table Rate of Growth of Gross Regional Domestic Product at Constant 2010 Prices by Regency Municipality in Sumatera Utara Province (percent), 2017–2021

Kabupaten/Kota Regency/Municipality	2017	2018	2019	2020	2021
(1)	(2)	(3)	(4)	(5)	(6)
01 Nias	5,01	4,95	5,04	1,80	2,21
02 Mandailing Natal	6,09	5,79	5,04	-0,94	3,20
03 Tapanuli Selatan	5,21	5,19	5,23	0,39	3,24
04 Tapanuli Tengah	5,24	5,20	5,18	-0,76	2,54
05 Tapanuli Utara	4,15	4,35	4,62	1,50	3,54
06 Toba Samosir	4,91	4,96	4,88	-0,27	2,92
07 Labuhanbatu	5,00	5,06	5,07	0,09	4,10
08 Asahan	5,48	5,61	5,64	0,21	3,95
09 Simalungun	5,13	5,18	5,20	1,01	3,81
10 Dairi	4,93	5,01	4,82	-0,94	2,05
11 Karo	5,21	4,55	4,60	-0,80	2,25
12 Deli Serdang	5,10	5,15	5,18	-1,78	2,23
13 Langkat	5,05	5,02	5,07	-0,86	3,08
14 Nias Selatan	4,56	5,02	5,03	0,61	2,02
15 Humbang Hasundutan	5,02	5,04	4,94	-0,13	2,02
16 Pakpak Bharat	5,94	5,85	5,87	-0,18	2,54
17 Samosir	5,35	5,58	5,70	-0,59	2,65
18 Serdang Bedagai	5,16	5,17	5,28	-0,44	2,87
19 Batu Bara	4,11	4,38	4,35	-0,31	2,35
20 Padang Lawas Utara	5,54	5,58	5,61	1,14	3,26
21 Padang Lawas	5,71	5,96	5,64	1,18	4,08
22 Labuhanbatu Selatan	5,09	5,27	5,35	0,80	4,02
23 Labuhanbatu Utara	5,11	5,20	5,15	0,27	3,83
24 Nias Utara	4,43	4,42	4,65	1,58	2,02
25 Nias Barat	4,81	4,77	4,82	1,66	2,26
71 Sibolga	5,27	5,25	5,20	-1,36	2,10
72 Tanjungbalai	5,51	5,77	5,79	-0,47	2,35
73 Pematangsiantar	4,41	4,80	4,82	-1,89	1,25
74 Tebing Tinggi	5,14	5,17	5,15	-0,70	2,51
75 Medan	5,81	5,92	5,93	-1,98	2,62
76 Binjai	5,39	5,46	5,51	-1,83	2,23
77 Padangsidempuan	5,32	5,45	5,51	-0,73	2,75
78 Gunungsitoli	6,01	6,03	6,05	-0,38	2,25
Sumatera Utara	5,12	5,18	5,22	-0,85	2,77

Sumber/Source: BPS, Survei Sosial Ekonomi Nasional/BPS-Statistics Indonesia, National Socioeconomic Survey

Tabel 13.3
Table

Jumlah Penduduk Miskin Menurut Kabupaten/Kota di Provinsi Sumatera Utara (ribu), 2017–2021
Number of Poor Population by Regency/Municipality in Sumatera Utara Province (thousand), 2017–2021

Kabupaten/Kota Regency/Municipality	2017	2018	2019	2020	2021
(1)	(2)	(3)	(4)	(5)	(6)
01 Nias	24,88	22,61	22,10	23,12	24,33
02 Mandailing Natal	48,30	42,39	40,64	41,31	43,24
03 Tapanuli Selatan	29,48	25,63	24,22	23,96	25,01
04 Tapanuli Tengah	53,05	48,53	46,99	47,19	49,95
05 Tapanuli Utara	33,75	29,20	28,57	28,41	29,72
06 Toba Samosir	18,49	15,82	15,78	16,05	16,61
07 Labuhanbatu	42,35	41,70	41,52	42,17	45,03
08 Asahan	83,67	74,14	70,53	66,32	69,29
09 Simalungun	91,35	80,30	76,33	73,64	76,99
10 Dairi	24,98	23,19	21,86	22,93	23,72
11 Karo	40,02	35,36	34,08	36,57	38,01
12 Deli Serdang	97,09	88,52	84,94	86,26	92,52
13 Langkat	114,41	105,46	103,08	101,87	106,59
14 Nias Selatan	57,95	52,70	52,51	53,88	55,16
15 Humbang Hasundutan	18,35	16,93	16,60	17,92	18,71
16 Pakpak Bharat	4,95	4,66	4,52	4,59	4,79
17 Samosir	18,43	16,81	15,79	15,8	16,08
18 Serdang Bedagai	56,93	50,49	48,69	49,18	51,16
19 Batu Bara	50,91	51,78	50,46	49,78	52,59
20 Padang Lawas Utara	27,98	26,82	26,06	26,79	28,37
21 Padang Lawas	24,42	23,05	23,17	23,87	25,78
22 Labuhanbatu Selatan	37,82	33,14	30,17	28,63	30,36
23 Labuhanbatu Utara	40,24	36,45	34,76	34,86	37,13
24 Nias Utara	39,47	36,33	34,42	34,75	35,84
25 Nias Utara	23,33	23,00	22,08	22,33	21,75
71 Sibolga	11,91	10,81	10,82	10,49	10,80
72 Tanjungbalai	24,69	25,30	24,54	23,54	24,10
73 Pematangsiantar	25,35	22,01	21,99	21,23	22,06
74 Tebing Tinggi	19,06	16,64	16,30	16,32	17,37
75 Medan	204,22	186,45	183,79	183,54	193,03
76 Binjai	18,23	16,07	15,61	15,91	16,46
77 Padangsidimpuan	17,76	16,79	16,06	16,56	17,28
78 Gunungsitoli	30,08	25,91	23,06	23,54	24,02
Sumatera Utara	1 453,87	1 324,98	1 282,04	1 283,29	1 343,86

Sumber/Source: BPS, Survei Sosial Ekonomi Nasional/BPS-Statistics Indonesia, National Socioeconomic Survey

Tabel
Table 13.4

**Indeks Pembangunan Manusia Menurut Kabupaten/Kota
di Provinsi Sumatera Utara, 2017–2021**
*Human Development Index by Regency/Municipality in
Sumatera Utara Province, 2017–2021*

Kabupaten/Kota Regency/Municipality	2017	2018	2019	2020	2021
(1)	(2)	(3)	(4)	(5)	(6)
01 Nias	60,21	60,82	61,65	61,93	62,74
02 Mandailing Natal	65,13	65,83	66,52	66,79	67,19
03 Tapanuli Selatan	68,69	69,10	69,75	70,12	70,33
04 Tapanuli Tengah	67,96	68,27	68,86	69,23	69,61
05 Tapanuli Utara	72,38	72,91	73,33	73,47	73,76
06 Toba Samosir	73,87	74,48	74,92	75,16	75,39
07 Labuhanbatu	71,00	71,39	71,94	72,01	72,09
08 Asahan	69,10	69,49	69,92	70,29	70,49
09 Simalungun	71,83	72,49	72,98	73,25	73,40
10 Dairi	70,36	70,89	71,42	71,57	71,84
11 Karo	73,53	73,91	74,25	74,43	74,83
12 Deli Serdang	73,94	74,92	75,43	75,44	75,53
13 Langkat	69,82	70,27	70,76	71,00	71,35
14 Nias Selatan	59,85	60,75	61,59	61,89	62,35
15 Humbang Hasundutan	67,30	67,96	68,83	68,87	69,41
16 Pakpak Bharat	66,25	66,63	67,47	67,59	67,94
17 Samosir	69,43	69,99	70,55	70,63	70,83
18 Serdang Bedagai	69,16	69,69	70,21	70,24	70,56
19 Batu Bara	67,20	67,67	68,35	68,36	68,58
20 Padang Lawas Utara	68,34	68,77	69,29	69,85	70,11
21 Padang Lawas	66,82	67,59	68,16	68,25	68,64
22 Labuhanbatu Selatan	70,48	70,98	71,39	71,40	71,69
23 Labuhanbatu Utara	70,79	71,08	71,43	71,61	71,87
24 Nias Utara	60,57	61,08	61,98	62,36	62,82
25 Nias Barat	59,56	60,42	61,14	61,51	61,99
71 Sibolga	72,28	72,65	73,41	73,63	73,94
72 Tanjungbalai	67,41	68,00	68,51	68,65	68,94
73 Pematangsiantar	77,54	77,88	78,57	78,75	79,17
74 Tebing Tinggi	73,90	74,50	75,08	75,17	75,42
75 Medan	79,98	80,65	80,97	80,98	81,21
76 Binjai	74,65	75,21	75,89	75,89	76,01
77 Padangsidempuan	73,81	74,38	75,06	75,22	75,48
78 Gunungsitoli	67,68	68,33	69,30	69,31	69,61
Sumatera Utara	70,57	71,18	71,74	71,77	72,00

Sumber/Source: BPS-Statistik Indonesia/BPS-Statistics Indonesia

ST 2023

SENSUS PERTANIAN

BerAKHLAK

Berorientasi Pelayanan Akuntabel Kompeten
Harmonis Loyal Adaptif Kolaboratif

DATA

MENCERDASKAN BANGSA

••••• Enlighten The Nation •••••



**BADAN PUSAT STATISTIK
KABUPATEN NIAS
BPS-Statistics of Nias Regency**

Jln. Ampera No. 3 Gunungstoli
Gunungstoli-Nias, 22814
Telp/Fax (0639)21646
Homepage: <http://niasbaratkab.bps.go.id> Email: bps1201@bps.go.id

ISSN 2527-2861



9 772527 286007