

# KABUPATEN NIAS

## *Dalam Angka*

*Nias Regency in Figures*

**2022**



**BADAN PUSAT STATISTIK  
KABUPATEN NIAS**  
*BPS-Statistics of Nias Regency*

# KABUPATEN NIAS

## *Dalam Angka*

*Nias Regency in Figures*

**2022**



**KABUPATEN NIAS DALAM ANGKA**  
***Nias Regency in Figures***  
**2022**

ISSN: 0215-353X

No. Publikasi/Publication Number: 12010.2201

Katalog /Catalog: 1102001.1201

Ukuran Buku/Book Size: 14,8 cm x 21 cm

Jumlah Halaman/Number of Pages : xlviii + 380 hal/pages

Naskah/Manuscript:

BPS Kabupaten Nias

BPS-Statistics of Nias Regency

Penyunting/Editor:

Badan Pusat Statistik Kabupaten Nias

BPS-Statistics of Nias Regency

Desain Kover oleh/Cover Design by:

Badan Pusat Statistik Kabupaten Nias

BPS-Statistics of Nias Regency

Ilustrasi Kover/Cover Illustration:

Badan Pusat Statistik Kabupaten Nias

BPS-Statistics of Nias Regency

Diterbitkan oleh/Published by:

©BPS Kabupaten Nias/BPS-Statistics of Nias Regency

Dicetak oleh/Printed by:

Delau'x Paper

Dilarang mengumumkan, mendistribusikan, mengomunikasikan, dan/atau menggandakan sebagian atau seluruh isi buku ini untuk tujuan komersil tanpa izin tertulis dari Badan Pusat Statistik.

*Prohibited to announce, distribute, communicate, and/or copy part or all of this book for commercial purpose without permission from BPS-Statistics Indonesia.*

**TIM PENYUSUN/TEAM MEMBERS**

**Pengarah/Director**

Tomry Aritonang, SE. M.Si

**Penanggung Jawab/Persons in Charge**

Tomry Aritonang, SE. M.Si

**Penyunting/Editors**

Epianus Zega, S.ST

**Pengolah Data dan Penulis Naskah/Data Processing and Authors**

Yusnidar Zebua, A.Md

**Penata Letak/Layout Designers**

Yusnidar Zebua, A.Md

<https://niaskalbps.com>

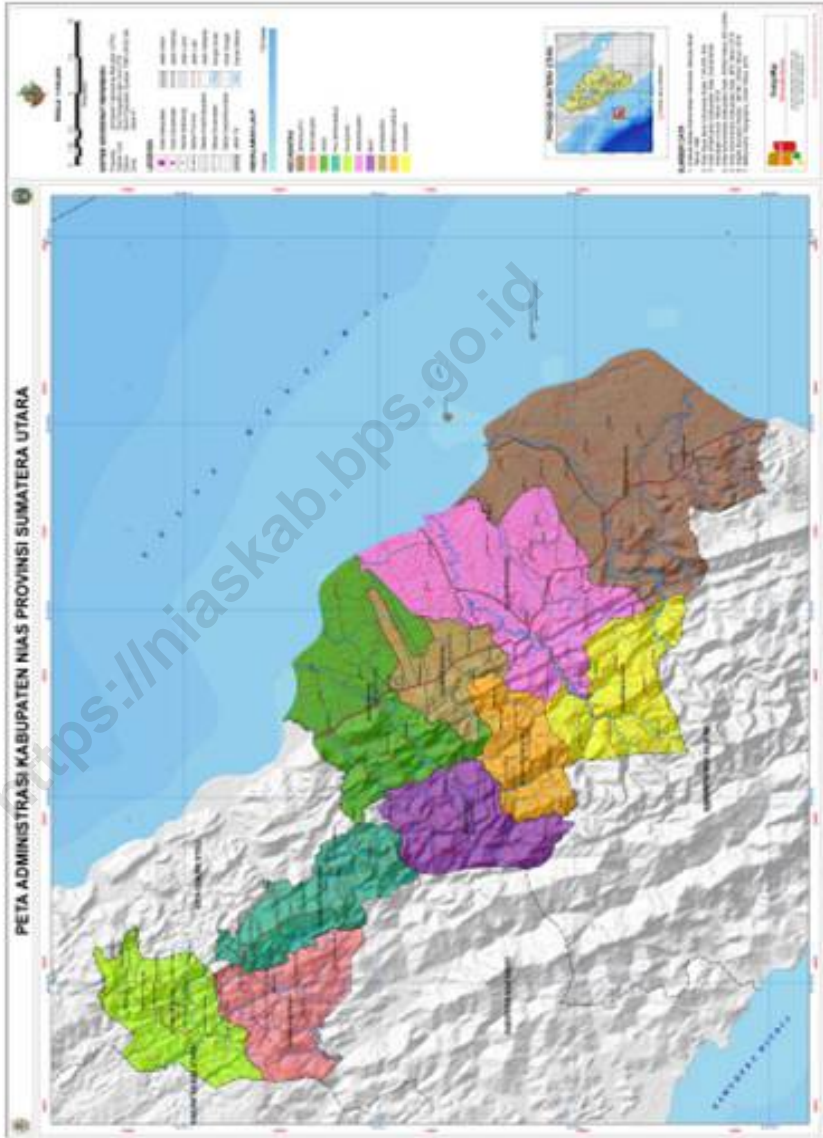


## KONTRIBUTOR DATA/DATA CONTRIBUTOR

1. Badan Pusat Statistik/*BPS-Statistics Indonesia*
2. Badan Kepegawaian dan Pengembangan Sumber Daya Manusia Kabupaten Nias
3. Badan Pengelolaan Keuangan, dan Pendapatan Daerah Kabupaten Nias
4. Badan Kesatuan Bangsa dan Politik Kabupaten Nias
5. Dinas Kependudukan dan Pencatatan Sipil Kabupaten Nias
6. Dinas Kesehatan, Pengendalian Penduduk dan Keluarga Berencana Kabupaten Nias
7. Dinas Pariwisata Kabupaten Nias
8. Dinas Penanaman Modal dan Pelayanan Terpadu Satu Pintu Kabupaten Nias
9. Dinas Pendidikan Kabupaten Nias
10. Dinas Ketahanan Pangan, Pertanian dan Perikanan Kabupaten Nias
11. Dinas Perumahan dan Kawasan Pemukiman, Perhubungan serta Lingkungan Hidup Kabupaten Nias
12. Dinas Sosial, Pemberdayaan Masyarakat, Desa, Perempuan dan Perlindungan Anak Kabupaten Nias
13. Dinas Koperasi, Usaha Kecil dan Menengah, Perdagangan serta Ketenagakerjaan Kabupaten Nias
14. Sekretariat DPRD Kabupaten Nias
15. Satuan Polisi Pamong Praja Kabupaten Nias
16. Kantor Kementerian Agama Kabupaten Nias
17. Pengadilan Agama Gunungsitoli
18. KCP Bulog Gunungsitoli
19. Perumda Tirta Umbu kabupaten Nias
20. KPPN Gunungsitoli
21. Badan Meteorologi, Klimatologi dan Geofisika Stasiun Meteorologi Binaka Gunungsitoli (BMKG)
22. Kepolisian Negara Republik Indonesia Daerah Sumatera Utara Resort Nias
23. PT. PLN (Persero) Unit Pelaya
24. nan Pelaksana Pelanggan Nias (UP3 Nias)
25. PT. Pos Indonesia (Persero) Kantor Pos Gunungsitoli
26. PT. Pegadaian (Persero) Cabang Gunungsitoli
27. Sekolah Tinggi Ilmu Ekonomi Pembangunan Nasional (STIE Pembnas)
28. Institut Keguruan dan Ilmu Pendidikan (IKIP) Gunungsitoli



# PETA WILAYAH NIAS MAP OF NIAS







**KEPALA BPS NIAS**  
**CHIEF STATISTICIAN OF NIAS**



**TOMRY ARITONANG,SE, M.Si**





## KATA PENGANTAR

Dengan memanjatkan puji syukur kehadiran Tuhan Yang Maha Esa, Badan Pusat Statistik Kabupaten Nias dapat menyelesaikan publikasi Nias Dalam Angka 2022 yang berisi data tahun 2021. Publikasi ini merupakan lanjutan dari publikasi tahun-tahun sebelumnya yang secara rutin diterbitkan oleh Badan Pusat Statistik Kabupaten Nias dalam upaya menyediakan data statistik yang lengkap, akurat dan tepat waktu.

Pada saat ini makin dirasakan kebutuhan akan data statistik dari setiap sektor pembangunan terutama memasuki era informasi. Hal ini membuat BPS Nias lebih termotivasi untuk melengkapi dan menyempurnakan data yang disajikan baik kuantitas maupun kualitasnya. Data yang disajikan pada publikasi ini bersumber dari kegiatan rutin, survei dan sensus yang dilaksanakan oleh Badan Pusat Statistik Kabupaten Nias, dilengkapi dengan data sekunder yang diperoleh dari Instansi Pemerintah dan Swasta di wilayah Kabupaten Nias.

Pada kesempatan ini kami mengucapkan terima kasih kepada Bapak Bupati Nias dan Kepala Kantor, Dinas, Instansi Pemerintah dan Swasta yang telah memberikan bantuan data, saran dan kritik sehingga terwujudnya publikasi ini.

Akhirkata saran dan kritik dari pemakai sangat kami harapkan guna penyempurnaan publikasi ini dimasa yang akan datang.

Gunungsitoli , Februari 2022  
Kepala BPS Kabupaten Nias

**TOMRY ARITONANG,S.E,M.SI**



## **PREFACE**

*By giving thanks to the presence of God Almighty, the Central Bureau of Statistics of Nias Regency was able to complete the publication of Nias in Figures 2022 which contains data for 2021. This publication is a continuation of previous years' publications which were routinely published by the Central Bureau of Statistics of Nias Regency in an effort to provide complete, accurate and timely statistical data.*

*At this time, the need for statistical data from every development sector is increasingly felt, especially entering the information age. This makes BPS Nias more motivated to complete and improve the data presented in terms of both quantity and quality. The data presented in this publication are sourced from routine activities, surveys and censuses carried out by the Central Bureau of Statistics of Nias Regency, supplemented by secondary data obtained from Government and Private Agencies in the Nias Regency area.*

*On this occasion, we would like to thank the Regent of Nias and the Heads of Offices, Departments, Government and Private Agencies who have provided data, suggestions and criticism to make this publication possible.*

*Finally, we expect suggestions and criticisms from users to improve this publication in the future.*

*Gunungsitoli, February 2022  
Chief Statistician of Nias Regency*

**TOMRY ARITONANG,S.E,M.SI**

## DAFTAR ISI / CONTENTS

	Halaman <i>Page</i>
Kata Pengantar/ <i>Preface</i> .....	xi
Daftar Isi/ <i>Contents</i> .....	xiii
Daftar Tabel/ <i>List of Tables</i> .....	xv
Daftar Singkatan/ <i>List of Abbreviations</i> .....	xxxiii
Daftar Gambar/ <i>List of Figures</i> .....	xxxix
Penjelasan Umum/ <i>Explanatory Notes</i> .....	xlii
Daftar Singkatan/ <i>List of Abbreviations</i> .....	xlv
Statistik Kunci/ <i>Key Statistics</i> .....	xlvii
1. Geografi dan Iklim/ <i>Geography and Climate</i> .....	1
2. Pemerintahan/ <i>Government</i> .....	15
3. Penduduk dan Ketenagakerjaan/ <i>Population and Employment</i> .....	55
4. Sosial dan Kesejahteraan Rakyat/ <i>Social and Welfare</i> .....	81
5. Pertanian, Kehutanan, Peternakan, dan Perikanan/ <i>Agriculture, Forestry, Livestock, and Fishery</i> .....	175
6. Industri, Pertambangan, dan Energi/ <i>Industry, Mining, and Energy</i> .....	249
7. Pariwisata/ <i>Tourism</i> .....	267
8. Transportasi dan Komunikasi/ <i>Transportation and Communication</i> .....	283
9. Perbankan, Koperasi, dan Harga-harga/ <i>Banking, Cooperative, dan Prices</i> .....	309
10. Pengeluaran Penduduk/ <i>Population Expenditure</i> .....	327
11. Perdagangan/ <i>Trade</i> .....	341
12. Sistem Neraca Regional/ <i>System of Regional Accounts</i> .....	353
13. Perbandingan Antar Kabupaten/Kota/ <i>Regency/Municipal Comparison</i> .....	371



## DAFTAR TABEL/LIST OF TABLES

Halaman  
Page

<b>1.</b>	<b>GEOGRAFI DAN IKLIM/GEOGRAPHY AND CLIMATE</b>	
<b>1.1</b>	<b>KEADAAN GEOGRAFI</b>	
	<b>GEOGRAPHY CONDITION</b>	
1.1.1	Luas Daerah dan Jumlah Pulau Menurut Kecamatan di Kabupaten Nias, 2021 <i>Total Area and Number of Islands by Subdistrict in Nias Regency, 2021</i> .....	8
1.1.2	Tinggi Wilayah dan Jarak ke Ibukota Kabupaten Menurut Kecamatan di Kabupaten Nias, 2021 <i>Altitude and Distance to the Capital of Regency by Subdistrict in Nias Regency, 2021</i> .....	10
<b>1.2</b>	<b>KEADAAN IKLIM</b>	
	<b>CLIMATE CONDITION</b>	
1.2.1	Pengamatan Unsur Iklim Menurut Bulan di Badan Meteorologi Klimatologi dan Geofisika-Binaka Gunungsitoli, 2021 <i>Observation of Climate Elements By Months at Meteorological, Climatologi and Geophysical Office-Binaka Gunungsitoli, 2021</i> .....	11
1.2.2	Jumlah Gempa Bumi di Kabupaten Nias dan Sekitarnya, 2021 <i>Number of Earthquakes in Nias Regency and Surrounding Area, 2021</i> .....	14
<b>2.</b>	<b>PEMERINTAHAN/GOVERNMENT</b>	
<b>2.1</b>	<b>WILAYAH ADMINISTRATIF</b>	
	<b>ADMINISTRATIVE AREA</b>	
2.1.1	Jumlah Desa Menurut Kecamatan di Kabupaten Nias ,2017-2021 <i>Number of Villages by Subdistrict in Nias Regency, 2017-2021</i> .....	23
2.1.2	Jumlah Dusun/SLS Menurut Kecamatan di Kabupaten Nias , 2021 <i>Number of Hamlet/SLS by Subdistrict in Nias Regency, 2021</i> .....	24



<b>2.2</b>	<b>DEWAN PERWAKILAN RAKYAT DAERAH</b>	
	<b>REGIONAL HOUSE OF REPRESENTATIVE</b>	
2.2.1	Jumlah Anggota Dewan Perwakilan Rakyat Daerah Menurut Partai Politik dan Jenis Kelamin di Kabupaten Nias, 2021 <i>Number of Regional House of Representatives's Members by Political Parties and Gender in NiasRegency,2021 .....</i>	25
2.2.2	Jumlah Anggota Dewan Perwakilan Rakyat Daerah Menurut Partai Politik dan Daerah Pemilihan di Kabupaten Nias, 2021 <i>Number of Regional House of Representatives's Members by Political Parties and Voting Area in Nias Regency, 2021 .....</i>	26
2.2.3	Jumlah Keputusan DPRD Menurut Jenis Keputusan di Kabupaten Nias, 2021 <i>Number of Regencial Parliament Decree by Type of Decree in Nias Regency, 2021 .....</i>	27
2.2.4	Jumlah Kegiatan DPRD Menurut Jenis Sidang di Kabupaten Nias, 2021 <i>Number Parliament Activity by Type of Session Area in Nias Regency, 2021 .....</i>	28
2.2.5	Jumlah Linmas Kecamatan dan Linmas Desa Menurut Kecamatan di Kabupaten Nias, 2021 <i>Number of Subdistrict Civil Defence and Village Civil Defence by Subdistrict in Nias Regency, 2021 .....</i>	29
2.2.6	Jumlah Linmas Menurut Jenis di Kabupaten Nias, 2021 <i>Number of Civil Defence by Kinds in Nias Regency, 2021 .....</i>	30
2.2.7	Jumlah Organisasi Kemasyarakatan Menurut Status Hukum di Kabupaten Nias, 2021 <i>Number of Social Organization by Legal Status in Nias Regency, 2021 .....</i>	31
2.2.8	Jumlah Organisasi Kemasyarakatan Menurut Status Hukum dan Kecamatan di Kabupaten Nias, 2021 <i>Number of Social Organization by Legal Status iand Subdistrict in Nias Regency, 2021 .....</i>	32

## 2.3 SUMBER DAYA MANUSIA

### **HUMAN RESOURCES**

2.3.1	Jumlah Pegawai Negeri Sipil Menurut Jabatan dan Jenis Kelamin di Kabupaten Nias, Desember 2020 dan Desember 2021 <i>Number of Civil Servants by Occupation and Gender in Nias Regency, December 2020 dan December 2021</i> .....	33
2.3.2	Jumlah Pegawai Negeri Sipil Menurut Tingkat Pendidikan dan Jenis Kelamin di Kabupaten Nias, Desember 2020 dan Desember 2021 <i>Number of Civil Servants by Educational Level and Gender in Nias Regency, December 2020 and December 2021</i> .....	35
2.3.3	Jumlah Pegawai Negeri Sipil Menurut Tingkat Kepangkatan dan Jenis Kelamin di Kabupaten Nias, Desember 2020 dan Desember 2021 <i>Number of Civil Servants by Hierarchy and Gender in Nias Regency, December 2020 and December 2021</i> .....	37
2.3.4	Jumlah Pegawai Negeri Sipil Menurut Dinas/Instansi Pemerintah dan Jenis Kelamin di Kabupaten Nias, 2021 <i>Number of Civil Servants of Agency Government and Gender in Nias Regency, 2021</i> .....	39
2.3.5	Jumlah Pegawai Negeri Sipil Menurut Dinas/Instansi Pemerintah dan Golongan di Kabupaten Nias, 2021 <i>Number of Civil Servants of Agency Government and Rank in Nias Regency, 2021</i> .....	42
2.3.6	Jumlah Pegawai Negeri Sipil Menurut Dinas/Instansi Pemerintah dan Pendidikan Terakhir di Kabupaten Nias, 2021 <i>Number of Civil Servants of Agency Government and Last Education in Nias Regency, 2021</i> .....	45
2.3.7	Jumlah Pegawai Negeri Sipil Pada Kantor Kecamatan Menurut Golongan di Kabupaten Nias, 2021 <i>Number of Civil Servants to Subdistrict Official by Rank in Nias Regency, 2021</i> .....	48
2.3.8	Jumlah Pegawai Negeri Sipil Pada Kantor Kecamatan Menurut Pendidikan di Kabupaten Nias, 2021	

	<i>Number of Civil Servants to Subdistrict Official by Educational in Nias Regency, 2021 .....</i>	49
<b>2.4</b>	<b>KEUANGAN PEMERINTAH</b>	
	<b>GOVERNMENT FINANCE</b>	
2.4.1	Realisasi Pendapatan Pemerintah Kabupaten Nias Menurut Jenis Pendapatan (ribu rupiah), 2017–2021 <i>Actual Nias Regency Government Revenues by Kind of Revenues (thousand rupiahs), 2017–2021 .....</i>	50
2.4.2	Realisasi Belanja Pemerintah Kabupaten Nias Menurut Jenis Belanja (ribu rupiah), 2017–2021 <i>Actual Nias Regency Government Expenditures by Kind of Expenditures (thousand rupiahs), 2017–2021 .....</i>	52
<b>3.</b>	<b>PENDUDUK DAN KETENAGAKERJAAN/</b>	
	<b>POPULATION AND EMPLOYMENT</b>	
<b>3.1</b>	<b>PENDUDUK</b>	
	<b>POPULATION</b>	
3.1.1	Penduduk, Laju Pertumbuhan Penduduk per Tahun, Distribusi Persentase Penduduk, Kepadatan Penduduk, Rasio Jenis Kelamin Penduduk Menurut Kecamatan di Kabupaten Nias, 2021 <i>Population, Annual Population Growth Rate, Percentage Distribution of Population, Population Density, and Population Gender Ratio by Subdistrict in Nias Regency, 2021 .....</i>	68
3.1.2	Banyaknya Penduduk Menurut Kelompok Umur dan Jenis Kelamin di Kabupaten Nias, 2021 <i>Total of Population by Age Group and Gender in Nias Regency, 2021..</i>	71
3.1.3	Banyaknya Penduduk Menurut Kecamatan dan Jenis Kelamin di Kabupaten Nias, 2021 <i>Total of Population by Subdistrict and Gender in Nias Regency, 2021..</i>	72
3.1.4	Jumlah Akta Perkawinan yang Dikeluarkan Menurut Kecamatan di Kabupaten Nias, 2021 <i>Number of Marriage Certificate Issued by Mounth in Nias Regency, 2021 .....</i>	73

3.1.5	Jumlah Akta Kelahiran yang Dikeluarkan Menurut Bulan di Kabupaten Nias, 2021 <i>Number of Birth Certificate Issued by Mounth in Nias Regency, 2021 ..</i>	74
3.1.6	Jumlah Akta Kematian yang Dikeluarkan Menurut Kecamatan di Kabupaten Nias, 2021 <i>Number of Death Outlined Certificate by Subdistrict in Nias Regency, 2021 .....</i>	75
<b>3.2</b>	<b>KETENAGAKERJAAN EMPLOYMENT</b>	
3.2.1	Jumlah Penduduk Berumur 15 Tahun Keatas Menurut Jenis Kegiatan Selama Seminggu yang Lalu dan Jenis Kelamin di Kabupaten Nias, 2021 <i>Population Aged 15 Years and Over by Type of Activity During The Previous Week and Gender in Nias Regency, 2021 .....</i>	76
3.2.2	Penduduk Berumur 15 Tahun ke Atas Menurut Pendidikan Tertinggi yang Ditamatkan dan Jenis Kegiatan Selama Seminggu yang Lalu di Kabupaten Nias, 2021 <i>Population 15 Years of Age and Over by Educational Attainment and Type of Activity During the Previous Week in Nias Regency, 2021 .....</i>	77
3.2.3	Penduduk Berumur 15 Tahun Ke Atas yang Bekerja Selama Seminggu yang Lalu Menurut Status Pekerjaan Utama dan Jenis Kelamin di Kabupaten Nias, 2021 <i>Population 15 Years of Age and Over who Worked During The Previous Week by Main Employment Status and Gender in Nias Regency, 2021 .....</i>	79
3.2.4	Jumlah Pencari Kerja Menurut Tingkat Pendidikan yang Ditamatkan di Kabupaten Nias, 2021 <i>Number of Work Seeker by Education Finished in Nias Regency, 2021</i>	80

**4. SOSIAL DAN KESEJAHTERAAN RAKYAT/SOCIAL AND WELFARE**

**4.1 PENDIDIKAN**

**EDUCATION**

4.1.1	Jumlah Sekolah, Guru, dan Murid Taman Kanak-Kanak (TK) di Bawah Kementerian Pendidikan dan Kebudayaan Menurut Kecamatan di Kabupaten Nias, 2020/2021 dan 2021/2022 <i>Number of Schools, Teachers, and Pupils in Kindergarten Under The Ministry of Education and Culture by Subdistrict in Nias Regency, 2020/2021 and 2021/2022</i> .....	95
4.1.2	Jumlah Sekolah, Guru, dan Murid Raudatul Athfal (RA) di Bawah Kementerian Agama Menurut Kecamatan di Kabupaten Nias, 2020/2021 dan 2021/2022 <i>Number of Schools, Teachers, and Pupils in Raudatul Athfal (RA) Under The Ministry of Religious Affairs by Subdistrict in Nias Regency, 2020/2021 and 2021/2022</i> .....	98
4.1.3	Jumlah Sekolah, Guru, dan Murid Sekolah Dasar (SD) di Bawah Kementerian Pendidikan dan Kebudayaan Menurut Kecamatan di Kabupaten Nias, 2020/2021 dan 2021/2022 <i>Number of Schools, Teachers, and Pupils in Primary Schools Under The Ministry of Education and Culture by Subdistrict in Nias Regency, 2020/2021 and 2021/2022</i> .....	99
4.1.4	Jumlah Sekolah, Guru, dan Murid Madrasah Ibtidaiyah (MI) di Bawah Kementerian Agama Menurut Kecamatan Menurut Kecamatan di Kabupaten Nias, 2020/2021 dan 2021/2022 <i>Number of Schools, Teachers, and Pupils in Madrasah Ibtidaiyah (MI) Under The Ministry of Religious Affairs by Subdistrict in Nias Regency, 2020/2021 and 2021/2022</i> .....	102
4.1.5	Jumlah Sekolah, Guru, dan Murid Sekolah Menengah Pertama (SMP) di Bawah Kementerian Pendidikan dan Kebudayaan Menurut Kecamatan di Kabupaten Nias, 2020/2021 dan 2021/2022 <i>Number of Schools, Teachers, and Pupils in Junior High Schools Under The Ministry of Education and Culture by Subdistrict in Nias Regency, 2020/2021 and 2021/2022</i> .....	103

4.1.6	Jumlah Sekolah, Guru, dan Murid Madrasah Tsanawiyah (MTs) di Bawah Kementerian Agama Menurut Kecamatan di Kabupaten Nias, 2020/2021 dan 2021/2022 <i>Number of Schools, Teachers, and Pupils in Madrasah Tsanawiyah (MTs) Under The Ministry of Religious Affairs by Subdistrict in Nias Regency, 2020/2021 and 2021/2022</i> .....	106
4.1.7	Jumlah Sekolah, Guru, dan Murid Sekolah Menengah Atas (SMA) di Bawah Kementerian Pendidikan dan Kebudayaan Menurut Kecamatan di Kabupaten Nias, 2020/2021 dan 2021/2022 <i>Number of Schools, Teachers, and Pupils in Senior High Schools Under The Ministry of Education and Culture by Subdistrict in Nias Regency, 2020/2021 and 2021/2022</i> .....	107
4.1.8	Jumlah Sekolah, Guru, dan Murid Sekolah Menengah Kejuruan (SMK) di Bawah Kementerian Pendidikan dan Kebudayaan Menurut Kecamatan di Kabupaten Nias, 2020/2021 dan 2021/2022 <i>Number of Schools, Teachers, and Pupils in Vocational High Schools Under The Ministry of Education and Culture by Subdistrict in Nias Regency, 2020/2021 and 2021/2022</i> .....	110
4.1.9	Jumlah Sekolah, Guru, dan Murid Madrasah Aliyah (MA) di Bawah Kementerian Agama Menurut Kecamatan di Kabupaten Nias, 2020/2021 dan 2021/2022 <i>Number of Schools, Teachers, and Pupils in Madrasah Aliyah (MA) Under the Ministry of Religious Affairs by Subdistrict in Nias Regency, 2020/2021 and 2021/2022</i> .....	113
4.1.10	Jumlah Desa yang Memiliki Fasilitas Sekolah Menurut Kecamatan dan Tingkat Pendidikan di Kabupaten Nias, 2020-2022 <i>Number of Villages Having Educational Facilities by Subdistrict and Educational Level in Nias Regency, 2020-2022</i> .....	116
4.1.11	Angka Partisipasi Murni (APM) dan Angka Partisipasi Kasar (APK) Menurut Jenjang Pendidikan di Kabupaten Nias, 2020 dan 2021 <i>Net Participation Rates and Gross Participation Rates by Educational Level in Nias Regency, 2020 and 2021</i> .....	121
4.1.12	Persentase Penduduk Berumur 15 Tahun ke Atas Yang Melek Huruf Menurut Kelompok Umur di Kabupaten Nias, 2020 dan 2021	

	<i>Percentage of Literate People Aged 15 Years and Over by Age Group in Nias Regency, 2020 and 2021</i> .....	122
4.1.13	Jumlah Dosen, Pegawai Tata Usaha, dan Mahasiswa Institut Keguruan dan Ilmu Pendidikan (IKIP) ,2021 <i>Number of Lecturers, Administrative Staff, and Students of the Teacher Training and Education Institute (IKIP), 2021</i> .....	123
4.1.14	Jumlah Mahasiswa Institut Keguruan dan Ilmu Pendidikan (IKIP) yang Menyelesaikan Studi, 2021 <i>Number of Teacher Training and Education Institute (IKIP) Students Completing Studies, 2021</i> .....	124
4.1.15	Jumlah Mahasiswa Institut Keguruan dan Ilmu Pendidikan (IKIP) Menurut Tingkat Pendidikan, 2021 <i>Number of Teacher Training and Education Institute Students (IKIP) by Education Level, 2021</i> .....	125
4.1.16	Jumlah Dosen Institut Keguruan dan Ilmu Pendidikan (IKIP) Menurut Profesi,2021 <i>Number of Lecturers of the Teacher Training and Science Education Institute (IKIP) by profession, 2021</i> .....	126
4.1.17	Jumlah Dosen, Pegawai Tata Usaha, dan Mahasiswa Sekolah Tinggi Ilmu Ekonomi (STIE) Pembangunan Nasional Nias, 2021 <i>Number of Lecturers, Officials and Students of the Nias National Development College of Economics (STIE), 2021</i> .....	127
4.1.18	Jumlah Mahasiswa Sekolah Tinggi Ilmu Ekonomi (STIE) Pembangunan Nasional Nias Menurut Program Studi, 2021 <i>The Number of Students of the Nias National Development College of Economics (STIE) by According to the Study Program, 2021</i> .....	128
4.1.19	Banyaknya Mahasiswa Sekolah Tinggi Ilmu Ekonomi (STIE) Pembangunan Nasional Nias Menurut Tingkat Pendidikan, 2021 <i>The Number of Students of the Nias National Development College of Economics (STIE) by Education Level, 2021</i> .....	129
4.1.20	Jumlah Dosen Sekolah Tinggi Ilmu Ekonomi (STIE) Pembangunan Nasional Nias Menurut Profesi, 2021 <i>Number f Lecturers of Students of the Nias National Development College of Economics (STIE) by Profession, 2021</i> .....	130

**4.2 KESEHATAN**

**HEALTH**

4.2.1	Jumlah Desa Yang Memiliki Sarana Kesehatan Menurut Kecamatan di Kabupaten Nias, 2020-2021 <i>Number of Villages Having Health Facilities by Subdistrict in Nias Regency, 2019-2021</i> .....	131
4.2.2	Jumlah Tenaga Kesehatan Menurut Kecamatan, 2021 <i>Number of Medical personnel by Subdistrict , 2021</i> .....	137
4.2.3	Jumlah Rumah Sakit Umum, Rumah Sakit Khusus, Puskesmas, Klinik Pratama dan Posyandu Menurut Kecamatan, 2021 <i>Number of General Hospital, Specialized Hospital, Public Health Center, Primary Clinic, and Integrated Health Post by Subdistrict in Nias Regency, 2020 and 2021</i> .....	138
4.2.4	Banyaknya Tenaga Kesehatan Menurut Unit Kerja di Kabupaten Nias 2021 <i>Number of Medical Physicians by Job Unit in Nias Regency, 2021</i> .....	141
4.2.5	Banyaknya Dokter Spesialis, Dokter Umum, dan Dokter Gigi di Sarana Pelayanan Kesehatan di Kabupaten Nias, 2021 <i>Number of Specialist, General Physical and Dentist in Health Facilities Service in Nias Regency, 2021</i> .....	143
4.2.6	Banyaknya Rumah Sakit Umum, Rumah Sakit Khusus, Rumah Bersalin, Puskesmas, Klinik/Balai Kesehatan, Posyandu, dan Polindes Menurut Kecamatan, 2021 <i>Number of General Hospital, Special Hospital, Maternity Hospital and Public Health Center, Medical Clinic, Integrated Service Post, Village Maternity Cottage by Subdistrict, 2021</i> .....	144
4.2.7	Jumlah Kasus Penyakit Terbanyak Menurut Kecamatan dan Jenis Penyakit di Kabupaten Nias, 2021 <i>Number of Disease Cases by Subdistrict and Type of Disease in Nias Regency, 2021</i> .....	146
4.2.8	Jumlah Ibu Hamil, Melakukan Kunjungan K1, Melakukan Kunjungan K4, KEK dan Mendapat Tablet Zat Besi (Fe) di Kabupaten Nias, 2021 <i>Number of Pregnants Mother, K1 Visiting, K4 Visiting, Less Chronic Energy, and Iron in Nias Regency, 2021</i> .....	148



4.2.9	Banyaknya Kelahiran Menurut Penolong Kelahiran di Kabupaten Nias, 2021 <i>Number of Birth By Birth Helper in Nias Regency 2021</i> .....	149
4.2.10	Banyaknya Balita yang Pernah Mendapat Imunisasi Menurut Jenis Imunisasi di Kabupaten Nias, 2021 <i>Number of Babies Who Ever Got Imunisation By Type of Imunisation in Nias Regency, 2021</i> .....	150
4.2.11	Jumlah Bayi Lahir, Bayi Berat Badan Lahir Rendah (BBLR), BBLR Dirujuk dan Bergizi Buruk Menurut Kecamatan di Kabupaten Nias, 2021 <i>Number of Births, Babies with Low Birth Weight (LBW), Treated (LBW), and Malnutrition Cases in Nias Regency, 2021</i> .....	152
4.2.12	Banyaknya Klinik Keluarga Berencana (KKB) Menurut Kecamatan di Kabupaten Nias, 2021 <i>Number of Family Planning Clinic in Nias Regency, 2021</i> .....	153
4.2.13	Jumlah Petugas Sarana Pelayanan KB di Kabupaten Nias, 2021 <i>Number of Family Planning Service Facilities Officer by Subdistrict in Nias Regency, 2021</i> .....	154
4.2.14	Jumlah Pasangan Usia Subur, Akseptor Aktif, Akseptor Baru dan KB Mandiri di Kabupaten Nias, 2021 <i>Number of Fertile Age Couple, Active Acceptor, New Acceptor, Self Family Planning in Nias Regency, 2021</i> .....	155
4.2.15	Jumlah Pasangan Usia Subur dan Peserta KB Aktif Menurut Kecamatan di Kabupaten Nias, 2021 <i>Number of Fertile Age Couple and Active Family Planning Participant in Nias Regency, 2021</i> .....	156
4.2.16	Pencapaian PUS, Akseptor Baru, Akseptor Aktif dan KB Mandiri di Kabupaten Nias, 2021 <i>Realization of Fertile Couple, New Acceptor, Active Acceptor, and Self Family Planning by SubSubdistrict in Nias Regency, 2021</i> .....	157
4.2.17	Jumlah Akseptor Aktif Menurut Alat Kontrasepsi Yang Digunakan dan Kecamatan di Kabupaten Nias, 2021 <i>Number of Active Acceptor by Contraceptives Used And Subdistrict in Nias Regency, 2021</i> .....	158

**4.3 AGAMA DAN SOSIAL LAINNYA**

**RELIGION AND OTHER SOCIAL AFFAIRS**

4.3.1	Jumlah Penduduk Menurut Kecamatan dan Agama yang Dianut di Kabupaten Nias, 2021 <i>Population by Subdistrict and Religion in Nias Regency, 2021</i> .....	159
4.3.2	Jumlah Tempat Peribadatan Menurut Kecamatan di Kabupaten Nias, 2021 <i>Number of Places of Worship by Subdistrict in Nias Regency, 2021</i> .....	160
4.3.3	Jumlah Desa yang Mengalami Bencana Alam Menurut Kecamatan di Kabupaten Nias, 2018, 2020, dan 2021 <i>Number of Villages/Kelurahan that Had Natural Disaster by Subdistrict in Nias Regency, 2018, 2020, and 2021</i> .....	161
4.3.4	Jumlah Nikah, Talak dan Cerai di Kabupaten Nias, 2020-2021 <i>Number of Marriages and Divorces in Nias Regency, 2020-2021</i> .....	164
4.3.5	Banyaknya Surat Nikah yang Dikeluarkan Menurut Kecamatan di Kabupaten Nias, 2021 <i>Number of Marriage Certificate Printed Out by Subdistrict in Nias Regency, 2021</i> .....	165
4.3.6	Jumlah Perceraian Menurut Faktor di Kabupaten Nias, 2020-2021 <i>Number of Divorces by Factors in Nias Regency, 2020-2021</i> .....	165
4.3.7	Banyaknya Cerai Menurut Kecamatan di Kabupaten Nias, 2021 <i>Number of Divorces by Subdistrict in Nias Regency, 2021</i> .....	168
4.3.8	Banyaknya Perkara Yang Diterima dan Diputuskan Setiap Bulan di Kabupaten Nias, 2021 <i>Number of Received Cases by Month in Nias Regency, 2021</i> .....	169
4.3.9	Jumlah Jasa Sosial Kemasyarakatan di Kabupaten Nias, 2021 <i>Number of Social Services in Nias Regency, 2021</i> .....	170
4.3.10	Jumlah Panti Asuhan menurut Kecamatan di Kabupaten Nias, 2021 <i>Number of Charitable Institution by District in Nias Regency, 2021</i> .....	171
4.3.11	Jumlah Penyandang Masalah Kesejahteraan Sosial Menurut Kecamatan di Kabupaten Nias, 2021 <i>Number of social welfare problem by Subdistrict in Nias Regency, 2021</i> .....	172

**4.4 KEMISKINAN**

**POVERTY**

4.4.1	Garis Kemiskinan, Jumlah, dan Persentase Penduduk Miskin di Kabupaten Nias, 2014–2021 <i>Poverty Line, Number, and Percentage of Poor People in Nias Regency, 2014–2021</i> .....	173
4.4.2	Indeks Kedalaman Kemiskinan dan Indeks Keparahan Kemiskinan di Kabupaten Nias , 2014–2021 <i>Poverty Gap Index and Poverty Severity Index in Nias Regency, 2014–2021</i> .....	174

**5. PERTANIAN, KEHUTANAN, PETERNAKAN, DAN PERIKANAN/  
AGRICULTURE, FORESTRY, LIVESTOCK, AND FISHERY**

**5.1 HORTIKULTURA**

**HORTICULTURE**

5.1.1	Luas Panen Tanaman Sayuran Menurut Kecamatan dan Jenis Tanaman di Kabupaten Nias (ha), 2020 dan 2021 <i>Harvested Area of Vegetables by Subdistrict and Kind of Plant in Nias Regency (ha), 2020 and 2021</i> .....	187
5.1.2	Produksi Tanaman Sayuran Menurut Kecamatan dan Jenis Tanaman di Kabupaten Nias (kuintal), 2020 dan 2021 <i>Production of Vegetables by Subdistrict and Kind of Plant in Nias Regency (kuintal), 2020 dan 2021</i> .....	192
5.1.3	Luas Panen Tanaman Sayuran dan Buah-buahan Semusim Menurut Jenis Tanaman di Kabupaten Nias (ha), 2020-2021 <i>Harvested Area of Seasonal Vegetables and Fruits by Kind of Plant in Nias Regency (ha), 2020-2021</i> .....	197
5.1.4	Produksi Tanaman Sayuran dan Buah-buahan Semusim Menurut Jenis Tanaman di Kabupaten Nias (kuintal), 2018-2021 <i>Production of Seasonal Vegetables and Fruits by Kind of Plant in Nias Regency (quintal), 2018–2021</i> .....	198
5.1.5	Luas Panen Tanaman Biofarmaka Menurut Kecamatan dan Jenis Tanaman di Kabupaten Nias (m <sup>2</sup> ), 2020 dan 2021	

	<i>Harvested Area of Medicinal Plants by Subdistrict and Kind of Plant in Nias Regency (m<sup>2</sup>), 2020 and 2021</i> .....	199
5.1.6	Produksi Tanaman Biofarmaka Menurut Kecamatan dan Jenis Tanaman di Kabupaten Nias (kg), 2020 and 2021* <i>Production of Medicinal Plants by Subdistrict and Kind of Plant in Nias Regency (kg), 2020 and 2021</i> .....	201
5.1.7	Luas Panen Tanaman Biofarmaka Menurut Jenis Tanaman di Kabupaten Nias (m <sup>2</sup> ), 2018–2021 <i>Harvested Area of Medicinal Plants by Kind of Plant in Nias Regency (m<sup>2</sup>), 2018–2021</i> .....	203
5.1.8	Produksi Tanaman Biofarmaka Menurut Jenis Tanaman di Kabupaten Nias (kg), 2017–2021* <i>Production of Medicinal Plants by Kind of Plant in Nias Regency (kg), 2017–2021*</i> .....	204
5.1.9	Luas Panen Tanaman Hias Menurut Kecamatan dan Jenis Tanaman di Kabupaten Nias (m <sup>2</sup> ), 2020 dan 2021 <i>Harvested Area of Ornamental Plants by Subdistrict and Kind of Plant in Nias Regency (m<sup>2</sup>), 2020 and 2021</i> .....	205
5.1.10	Produksi Tanaman Hias Menurut Kecamatan dan Jenis Tanaman di Kabupaten Nias(tangkai), 2020 dan 2021 <i>Production of Ornamental Plants by Subdistrict and Kind of Plant in Nias Regency (stalks), 2020 and 2021</i> .....	207
5.1.11	Luas Panen Tanaman Hias Menurut Jenis Tanaman di Kabupaten Nias (m <sup>2</sup> ), 2020–2021 <i>Harvested Area of Ornamental Plants by Kind of Plant in Nias Regency (m<sup>2</sup>), 2020–2021</i> .....	209
5.1.12	Produksi Tanaman Hias Menurut Jenis Tanaman di Kabupaten Nias (tangkai), 2020–2021 <i>Production of Ornamental Plants by Kind of Plant in Nias Regency (stalks), 2020–2021</i> .....	210
5.1.13	Produksi Buah-buahan Menurut Kecamatan dan Jenis Tanaman di Kabupaten Nias (kuintal), 2020 and 2021 <i>Production of Fruits by Subdistrict and Kind of Plant in Nias Regency (kuintal), 2020 and 2021</i> .....	211

5.1.14	Produksi Buah–Buahan dan Sayuran Tahunan Menurut Jenis Tanaman di Kabupaten Nias (ton), 2020–2021 <i>Production of Annual Fruits and Vegetables by Kind of Plant in Nias Regency (ton), 2020–2021</i> .....	217
<b>5.2</b>	<b>PERKEBUNAN</b> <b>ESTATE CROPS</b>	
5.2.1	Luas Areal Tanaman Perkebunan Menurut Kecamatan dan Jenis Tanaman di Kabupaten Nias (ha), 2020–2021 <i>Planted Area of Estate Crops by Subdistrict and Type of Crops in Nias Regency (ha), 2020–2021</i> .....	218
5.2.2	Produksi Perkebunan Menurut Kecamatan dan Jenis Tanaman di Kabupaten Nias (ton), 2020 dan 2021 <i>Production of Estate by Subdistrict and Type of Crops in Nias Regency (ton), 2020 and 2021</i> .....	222
5.2.3	Luas Areal Tanaman Perkebunan di Kabupaten Nias (ha), 2021 ..... <i>Planted Area of Estate Crops by Subdistrict and Type of Crops in Nias Regency (ha), 2020–2021</i> .....	226
5.2.4	LProduksi dan Harga Jual Petani Tanaman Perkebunan di Kabupaten Nias, 2021 <i>Planted Area of Estate Crops by Subdistrict and Type of Crops in Nias Regency (ha), 2020–2021</i> .....	227
<b>5.3</b>	<b>PERIKANAN</b> <b>FISHERY</b>	
5.3.1	Produksi Ikan Menurut Jenis Perairan Kecamatan di Kabupaten Nias (ton), 2021 <i>Production of Fish by Subdistrict in Nias Regency (ton), 2021</i> .....	228
5.3.2	Jumlah Produksi Ikan Air Tawar Menurut Kecamatan di Kabupaten Nias, 2021 <i>Number of Fresh Water Fish Production by Subdistrict in Nias Regency, 2021</i> .....	229

5.3.3	Luas Areal Pemeliharaan Ikan Air Tawar Menurut Kecamatan di Kabupaten Nias, 2021 <i>Harvest Area of Freshwater Fish Production by Subdistrict in Nias Regency, 2017-2021</i> .....	230
5.3.4	Produksi Perikanan Laut Menurut Jenis dan Kecamatan di Kabupaten Nias (ton), 2021 <i>Marine Fishery Production by Type and Subdistrict in Nias Regency (ton), 2021</i> .....	231
5.3.5	Jumlah Alat Penangkapan Ikan di Laut Menurut Kecamatan di Kabupaten Nias , 2021 <i>Number of Fishing in Marine Tool by Subdistrict In Nias Regency, 2021</i> .....	232
5.3.6	Jumlah Perahu/Kapal Menurut Kecamatan dan Jenis Kapal di Kabupaten Nias, 2021 <i>Number of Boat by Subdistrict and Kind Boat In Nias Regency, 2021</i> ..	234
5.3.7	Jumlah Produksi Ikan Olahan di Kabupaten Nias, 2021 <i>Number of Processed Fish Production in Nias Regency, 2021</i> .....	234
5.3.7	Jumlah Pembudidaya Ikan Menurut Kecamatan di Kabupaten Nias, 2021 <i>Number of Fish Cultivators by Subistrict in Nias Regency, 2021</i> .....	235
<b>5.4</b>	<b>PETERNAKAN</b> <b>LIVESTOCK AND POULTRY</b>	
5.4.1	Populasi Ternak dan Unggas, Produksi Daging, dan Telur di Kabupaten Nias, 2021 <i>Population of Livestock And Poultry, Meat And Egg Product in Nias Regency, 2021</i> .....	236

5.4.2	Populasi Ternak Menurut Jenis dan Kecamatan di Kabupaten Nias, 2021 <i>Population of Livestock by Kind and Subdistrict in Nias Regency, 2021</i> .....	237
5.4.3	Populasi Unggas Menurut Jenis dan Kecamatan di Kabupaten Nias, 2021 <i>Population of Poultry by Kind and Subdistrict in Nias Regency, 2021...</i>	238
5.4.4	Produksi Telur Menurut Jenis dan Kecamatan di Kabupaten Nias (ton) , 2021 <i>Production of Eggst by Kind and Subdistrict in Nias Regency (ton), 2021</i> .....	239
<b>5.5</b>	<b>TANAMAN PANGAN</b>	
	<b>FOOD CROPS</b>	
5.5.1	Luas Panen Padi Menurut Kecamatan (Ha) , 2021 <i>Harvested Area of Paddy Subdistrict (Ha) , 2021</i> .....	240
5.5.2	Produksi dan Produktifitas Padi Menurut Kecamatan (Kuintal/Ha) , 2021 <i>Paddy Production and Productivity by Subdistrict (kuintal/Ha) , 2021</i> .....	241
5.5.3	Produksi Beras Menurut Kecamatan, 2021 <i>Rice Production by Subdistrict , 2021</i> .....	242
5.5.4	Luas Panen Palawija Menurut Jenis dan Kecamatan (ha), 2021 <i>Palawija Harvest Area by Type and Subdistrict (ha), 2021</i> .....	243
5.5.5	Produksi Palawija Menurut Jenis dan Kecamatan (ton), 2021 <i>Palawija Production by Type and Subdistrict (ton), 2021</i> .....	244
5.5.6	Produksi dan Harga Jual Petani Tanaman Pangan dan Palawija di Kabupaten Nias, 2021 <i>Production and Selling Price Farmer of Crops and Palawija in Nias Regency, 2021</i> .....	245
5.5.7	Luas Lahan Sawah Dirinci Menurut Jenis Pengairan dan Kecamatan di Kabupaten Nias, 2021 <i>Area of Rice Fields, Detailed by Type of Irrigation and Sub-Districts in Nias Regency, 2021</i> .....	246

## **6. INDUSTRI, PERTAMBANGAN, DAN ENERGI/ INDUSTRY, MINING, AND ENERGY**

6.1	Daya Terpasang, Produksi, dan Distribusi Listrik PT. PLN (Persero) Unit Pelayanan Pelaksana Pelanggan Nias (UP3), 2021 <i>Installed Power, Production and Distribution of Electricity PT. PLN (Persero) Nias Customer Service Unit (UP3), 2021</i> .....	255
6.2	Jumlah Pelanggan Listrik Menurut Kecamatan di Kabupaten Nias, 2017–2021 <i>Number of Electricity Customers by Subdistrict in Nias Regency, 2017–2021</i> .....	256
6.3	Jumlah Pelanggan Listrik Menurut Kategori Pelanggan, 2021 <i>Number of Electricity by Customers Category, 2021</i> .....	257
6.4	Jumlah Rumah Tangga Pelanggan Listrik Menurut Kabupaten/Kota, 2021 <i>Number of Customers Household Electrical by Regency, 2021</i> .....	258
6.5	Jumlah Pelanggan dan Air yang Disalurkan Menurut Kecamatan di Kabupaten Nias, 2020 dan 2021 <i>Number of Customers and Distributed Water by Subdistrict in Nias Regency, 2020 and 2021</i> .....	259
6.6	Jumlah Perusahaan/Usaha Industri Kecil Binaan Menurut Kecamatan di Kabupaten Nias, 2021 <i>Number of Establishments/ Small Manufacturing Industries by Subdistrict in Nias Regency, 2021</i> .....	260
6.7	Jumlah SIUP Menurut Besar Modal dan Bentuk Badan Hukum di Kabupaten Nias, 2021 <i>Number Development SIUP To Join In Big of Capital and Form Law Body in Nias Subdistrict, 2021</i> .....	265
6.6	Penyelesaian SIUP Perusahaan Menurut Bentuk Badan Hukum dan Kecamatan di Kabupaten Nias, 2021 <i>Completion of Company SIUP according to Legal Entity and Subdistrict Forms in Nias Regency, 2021</i> .....	266
<b>7.</b>	<b>PARIWISATA/TOURISM</b>	
	<b><i>Muskala of Figures by Subdistrict in Nias Regency, 2021</i></b>	
7.1	Jumlah Rumah Makan/Restoran Menurut Kecamatan di Kabupaten Nias, 2017-2021	



	<i>Number of Restaurants by Subdistrict in Nias Regency, 2017-2021 .....</i>	275
7.2	Jumlah Hotel Menurut Jenis dan Kecamatan di Kabupaten Nias, 2021 <i>Number of Hotel by Kind and Subdistrict in Nias Regency, 2021.....</i>	276
7.3	Jumlah Akomodasi, Kamar dan tempat Tidur yang Tersedia di Kabupaten Nias, 2021 <i>Number of Available Accomodation, Room and Bed in Nias Regency, 2021 .....</i>	277
7.4	Jumlah Wisatawan yang Berkunjung di Kabupaten Nias, 2021 <i>Number of Foreign Tourists Visited in Nias Regency, 2021 .....</i>	278
7.5	Banyaknya Wisatawan Asing yang Berkunjung Menurut Kebangsaan di Kabupaten Nias, 2021 <i>Number of Foreign Tourists Visited by Type of Citizenship in Nias Regency, 2021 .....</i>	279
7.6	Jumlah Obyek Wisata Menurut Jenis dan Kecamatan di Kabupaten Nias, 2021 <i>Number of Tourism Places by Kind of Tourism and Subdistrict, 2021....</i>	280
7.7	Banyaknya Organisasi Kesenian dan Seniman Menurut Kecamatan di Kabupaten Nias, 2021 <i>Number of Art Organization and Artists by Subdistrict in Nias Regency, 2021 .....</i>	281
7.8	Banyaknya Data Muskala Menurut Kecamatan di Kabupaten Nias, 2021 <i>Muskala of Figures by Subdistrict in Nias Regency, 2021.....</i>	282
<b>8.</b>	<b>TRANSPORTASI DAN KOMUNIKASI/ TRANSPORTATION AND COMMUNICATION</b>	
<b>8.1</b>	<b>TRANSPORTASI TRANSPORTATION</b>	
8.1.1	Panjang Jalan Menurut Tingkat Kewenangan Pemerintahan di Kabupaten Nias (km), 2018-2021 <i>Length of Roads by Level of Government Authority in Nias Regency (km), 2018-2021.....</i>	291
8.1.2	Panjang Jalan Menurut Jenis Permukaan Jalan di Kabupaten Nias (km), 2018-2021 <i>Length of Roads by Type of Road Surface in Nias Regency (km), 2018-2021 .....</i>	292

8.1.3	Panjang Jalan Menurut Kondisi Jalan di Kabupaten Nias(km), 2018–2021 <i>Length of Roads by Condition of Roads in Nias Regency (km), 2018–2021</i> .....	293
8.1.4	Jumlah Kecelakaan Lalu Lintas dan Kerugian Materi di Kabupaten Nias, 2021 <i>Number of Traffic Accident and Material Damage in Nias Regency, 2021</i> .....	294
8.1.5	Jumlah Kecelakaan Lalu Lintas menurut Lokasi Kecelakaan di Kabupaten Nias, 2021 <i>Number of Traffic Accident by Location Accident in Nias Regency, 2021</i> .....	295
8.1.6	Banyaknya Kasus Pidana yang Dilaporkan dan Diselesaikan Menurut Wilayah di Polres Nias, 2021 <i>Number of Reported and Solved Criminal Cases by Area in Police Command of Nias Regency, 2021</i> .....	296
8.1.7	Banyaknya Peristiwa yang Dilaporkan dan Diselesaikan menurut Jenis Kejahatan di Kabupaten Nias, 2021 <i>Number of Incident Reported and Solved Criminal Cases in Nias Regency, 2021</i> .....	297
8.1.8	Jumlah Surat Izin Mengemudi (SIM) yang Dikeluarkan menurut Jenisnya di Kabupaten Nias, 2021 <i>Number of Driving Licences Issued by Type in Nias Regency, 2021</i> .....	299
8.1.9	Banyaknya Armada Angkutan Darat menurut Jenis Kendaraan dan Kecamatan di Kabupaten Nias, 2021 <i>Number of Land Transportation by Type and Subdistrict in Nias Regency, 2021</i> .....	300
8.1.10	Jumlah Armada Angkutan Darat yang Dilaporkan di Kabupaten Nias, 2021 <i>Number of Land Transportation Armada is Reported in Nias Regency, 2021</i> .....	301
<b>8.2</b>	<b>KOMUNIKASI</b> <b>COMMUNICATION</b>	
8.2.1	Jumlah Kantor Pos Pembantu Menurut Kecamatan di Kabupaten Nias, 2018–2021 <i>Number of Post Offices Subsidiaries by Subdistrict in Nias Regency, 2018-2021</i> .....	302

8.2.2	Banyaknya Surat-surat Dikirim dan Diterima Melalui Kantor Pos Idanogawo, 2021 <i>Number of Mails Sent and Received Via Idanogawo Post Office, 2021 .....</i>	303
8.2.3	Banyaknya Surat-surat Dikirim dan Diterima Melalui Kantor Pos Gido, 2021 <i>Number of Mails Sent and Received Via Gido Post Office, 2021.....</i>	304
8.2.4	Banyaknya Wesel Pos dan Nilainya Dikirim dan Diterima Melalui Kantor Pos Idanogawo, 2021 <i>Number of and Value of Postal Money Orders Sent and Received Via Idanogawo Post Office, 2021.....</i>	305
8.2.5	Banyaknya Wesel Pos dan Nilainya Dikirim dan Diterima Melalui Kantor Pos Idanogawo, 2021 <i>Number of and Value of Postal Money Orders Sent and Received Via Idanogawo Post Office, 2021.....</i>	306
8.2.6	Jumlah Menara Telepon Seluler Menurut Kecamatan di Kabupaten Nias, 2021 <i>Number of Cell Phone Towers by Subdistrict in Nias Regency, 2021.....</i>	307
<b>9.</b>	<b>PERBANKAN, KOPERASI, DAN HARGA-HARGA/BANKING, COOPERATIVE, AND PRICES</b>	
9.1	Jumlah Koperasi Aktif Menurut Kecamatan di Kabupaten Nias , 2018–2021 <i>Number of Active Cooperative by Subdistrict in Nias Regency, 2018–2021 .....</i>	315
9.2	Jumlah Koperasi Menurut Jenis Koperasi dan Kecamatan di Kabupaten Nias , 2021 <i>Number of Cooperative by Kind of Cooperative and Subdistrict in Nias Regency, 2021 .....</i>	316
9.3	Jumlah Koperasi dan Pegawai di Kabupaten Nias, 2018-2021 <i>Number of Cooperatives and Labor in Nias Regency, 2018-2021 .....</i>	317
9.4	Jumlah Koperasi dan Anggota Menurut Jenisnya di Kabupaten Nias, 2021 <i>Number of Cooperatives and Members by Type in Nias Regency, 2021 .....</i>	318
9.5	Jumlah Indeks Harga Konsumen per Bulan Menurut Kelompok Pengeluaran (2018=100) di Kabupaten Nias, 2021	

	<i>Consumer Price Index per Month by Expenditure Group (2018=100) in Nias Regency, 2021</i> .....	319
9.6	Laju Inflasi Bulanan Menurut Kelompok Pengeluaran (2018=100) di Kabupaten Nias, 2021 <i>Monthly Inflation Rate by Expenditure Group (2018=100) in Nias Regency, 2021</i> .....	323
<b>10.</b>	<b>PENGELUARAN PENDUDUK/POPULATION EXPENDITURE</b>	
10.1	Rata-rata Pengeluaran per Kapita Sebulan Menurut Kelompok Komoditas (rupiah) di Kabupaten Nias, 2020 dan 2021 <i>Monthly Average Expenditure per Capita by Commodity Group (rupiahs) in Nias Regency, 2020 and 2021</i> .....	333
10.2	Persentase Pengeluaran per Kapita Sebulan Menurut Kelompok Komoditas di Kabupaten Nias, 2020 dan 2021 <i>Percentage of Monthly Expenditure per Capita by Commodity Group in Nias Regency, 2020 and 2021</i> .....	334
10.3	Persentase Penduduk Menurut Golongan Pengeluaran Per Kapita Sebulan di Kabupaten Nias, 2020 dan 2021 <i>Percentage of Population by Per Capita Spending Group a Month in Nias Regency, 2020 and 2021</i> .....	335
10.4	Rekapitulasi Perkembangan Penyerapan Dana APBN di Kabupaten Nias, 2021 <i>Trend Recapitulation of Fund Absorption The National Budget for Indonesian in Nias Regency, 2021</i> .....	336
10.5	Rekapitulasi Perkembangan Penyerapan Dana APBN Menurut Jenis Kewenangan di Kabupaten Nias, 2021 <i>Trend Recapitulation of Fund Absorption The National Budget for Indonesian by Tipe of Authority in Nias Regency, 2021</i> .....	337
10.6	Banyaknya Nasabah, Penyaluran Uang Pinjaman, Pelunasan dan Lelang pada PT. Pegadaian (Persero) Unit Idanogawo, 2021 <i>Number of Customers, Loan Distribution and Auctioning on Branch Office of Pawnshop of Idanogawo Year of, 2021</i> .....	338
10.7	Perbandingan Jumlah Nilai Pinjaman, Pelunasan, dan Lelang Pada PT. Pegadaian (Persero) Unit Idanogawo Januari-Desember, 2021 (Rupiah) <i>Number of Loans on Branch Office of Pawnshop of Idanogawo January-December, 2021 (Rupiahs)</i> .....	339

10.8	Banyaknya Barang Jaminan Ditinjau Dari Jenis Barang yang Menjadi Jaminan Kredit Januari-Desember, 2021 <i>Number of Guarantees by Type of Credit Guaranteed January-December, 2021</i> .....	340
<b>11.</b>	<b>PERDAGANGAN/TRADE</b>	
11.1	Jumlah Sarana Perdagangan Menurut Jenisnya di Kabupaten Nias, 2017–2021 <i>Number of Trading Facilities by Type of Facility in Nias Regency, 2017–2021</i> .....	347
11.2	Banyaknya Pasar Menurut Jenis dan Kecamatan di Kabupaten Nias, 2021 <i>Number of Markets by Type and Subdistrict in Nias Regency, 2021</i> .....	348
11.3	Banyaknya Pedagang Menurut Jenis dan Kecamatan di Kabupaten Nias, 2021 <i>Number of Traders by Type and Subdistrict in Nias Regency, 2021</i> .....	349
11.4	Perkembangan Jumlah Persediaan Beras Pada Sub Bulog Wilayah IV Gunungsitoli (kg), 2020-2021 <i>Growth of Rice Supply at Sub Logistic Warehouse Region IV of Gunungsitoli (kg), 2020-2021</i> .....	350
11.5	Perkembangan Penerimaan dan Penyaluran Beras Pada Perwakilan Sub Bulog Wilayah IV Gunungsitoli Tahun 2021 <i>Acceptance and Distribution of Rice at Sub Logistic Warehouse Region IV of Gunungsitoli (kg), 2021</i> .....	351
<b>12.</b>	<b>SISTEM NERACA REGIONAL/SYSTEM OF REGIONAL ACCOUNTS</b>	
12.1.	Produk Domestik Regional Bruto Atas Dasar Harga Berlaku Menurut Lapangan Usaha di Kabupaten Nias (miliar rupiah), 2017–2021 <i>Gross Regional Domestic Product at Current Market Prices by Industry in Nias Regency (billion rupiahs), 2017–2021</i> .....	361
12.2	Produk Domestik Regional Bruto Atas Dasar Harga Konstan 2010 Menurut Lapangan Usaha di Kabupaten Nias (miliar rupiah), 2017–2021 <i>Gross Regional Domestic Product at 2010 Constant Market Prices by Industry in Nias Regency (billion rupiahs), 2017–2021</i> .....	363

12.3	Distribusi Persentase Produk Domestik Regional Bruto Atas Dasar Harga Berlaku Menurut Lapangan Usaha di Kabupaten Nias, 2017–2021 <i>Percentage Distribution of Gross Regional Domestic Product at Current Market Prices by Industry in Nias Regency, 2017–2021 .....</i>	365
12.4	Laju Pertumbuhan Produk Domestik Regional Bruto Atas Dasar Harga Konstan 2010 Menurut Lapangan Usaha di Kabupaten Nias (persen), 2017–2021 <i>Growth Rate of Gross Regional Domestic Product at 2010 Constant Market Prices by Industry in Nias Regency (percent), 2017-2021 .....</i>	367
12.5	Produk Domestik Regional Bruto Atas Dasar Harga Berlaku Menurut Jenis Pengeluaran di Kabupaten Nias (miliar rupiah), 2017–2021 <i>Gross Regional Domestic Product at Current Market Prices by Type of Expenditure in Nias Regency(billion rupiahs), 2017–2021 .....</i>	369
12.6	Produk Domestik Regional Bruto Atas Dasar Harga Konstan 2010 Menurut Jenis Pengeluaran di Kabupaten Nias (miliar rupiah), 2017–2021 <i>Gross Regional Domestic Product at 2010 Constant Market Prices by Type of Expenditure in Nias Regency (billion rupiahs), 2017–2021 .....</i>	370
<b>13.</b>	<b>PERBANDINGAN ANTAR KABUPATEN/ KOTA/ REGENCY/MUNICIPAL COMPARISON</b>	
13.1	Jumlah Penduduk Menurut Kabupaten/Kota di Provinsi Sumatera Utara, 2017–2021 <i>Population by Regency/Municipality in Sumatera Utara Province, 2017–2021 .....</i>	376
13.2	Laju Pertumbuhan Produk Domestik Regional Bruto Atas Dasar Harga Konstan 2010 Menurut Kabupaten/ Kota di Provinsi Sumatera Utara (persen), 2017-2021 <i>Rate of Growth of Gross Regional Domestic Products at Constant 2010 Prices by Regency/Municipality in Sumatera Utara Province (percent), 2017-2021 .....</i>	377

13.3	Jumlah Penduduk Miskin Menurut Kabupaten/Kota di Provinsi Sumatera Utara(ribu),, 2017–2021 <i>Number of Poor Population by Regency/Municipality in Sumatera Utara Province (thousand), 2017–2021 .....</i>	378
13.4	Indeks Pembangunan Manusia Menurut Kabupaten/ Kota di Provinsi Sumatera Utara, 2017–2021 <i>Human Development Index by Regency/Municipality in Sumatera Utara Province, 2017–2021 .....</i>	379

<https://niaskab.bps.go.id>

## DAFTAR GAMBAR/LIST OF FIGURES

	Halaman Page
1.1	Luas Daerah menurut Kecamatan (%), 2021 <i>Area of Subdistrict (%), 2021</i> ..... 6
1.2	Jumlah Gempa Bumi di Kabupaten Nias dan Sekitarnya, 2021 <i>Number of Earthquakes in Nias Regency and Surrounding Area, 2021</i> ..... 7
2.1	Jumlah Anggota Dewan Perwakilan Rakyat Daerah Menurut Partai Politik di Kabupaten/Nias, 2021 <i>Number of of Regional House of Representatives's Members by Political Parties in Nias Regency, 2021</i> ..... 21
2.2	Jumlah Pegawai Negeri Sipil Menurut Tingkat Kepangkatan dan Jenis Kelamin di Kabupaten Nias, Desember, 2021 <i>Number of Civil Servants by Hierarchy and Gender in Nias Regency, December 2021</i> ..... 22
3.1	Jumlah Penduduk Menurut Kecamatan, 2021 <i>Total of Population by Subdistrict, 2021</i> ..... 66
3.2	Jumlah Angkatan Kerja dan Bukan Angkatan Kerja Menurut Jenis Kelamin di Kabupaten Nias, 2021 <i>Total of Population by Subdistrict, 2021</i> ..... 67
4.1	Jumlah Tenaga Kesehatan di Kabupaten Nias, 2021 <i>Number of Medical Personnel in Nias Regency, 2021</i> ..... 93
4.2	Jumlah Tempat Peribadatan Menurut Kecamatan di Kabupaten Nias, 2021 <i>Number of Places of Worship by Subdistrict in Nias Regency, 2021</i> ..... 94
5.1	Produksi Tanaman Sayuran Menurut Jenis Tanaman di Kabupaten Nias (kuintal), 2021 <i>Production of Vegetables by Kind of Plant On Nias Regency (quintal), 2021</i> ..... 185



5.2	Produksi Perikanan Laut dan Perikanan Air Tawar di Kabupaten Nias (Ton), 2021 <i>Production of Sea Fish and in Land Water Fish, 2021 .....</i>	186
6.1	Jumlah Pelanggan Listrik Menurut Kecamatan di Kabupaten Nias, 2021 <i>Number of Electricity Customers by Subdistrict in Nias Regency, 2021 ...</i>	253
6.1	Jumlah Pelanggan dan Air yang Disalurkan Menurut Kecamatan di Kabupaten Nias, 2021 <i>Number of Customers and Distributed Water by Subdistrict in Nias Regency, 2021 .....</i>	254
7.1	Jumlah Rumah Makan/Restoran Menurut Kecamatan di Kabupaten Nias, 2018-2021 <i>Number of Restaurant by Subdistrict in Nias Regency, 2018-2021 .....</i>	273
7.2	Banyaknya Data Muskala Menurut Kecamatan di Kabupaten Nias, 2021 <i>Muskala of Figures by Subdistrict in Nias Regency, 2021 .....</i>	274
8.1	Persentase Panjang Jalan Menurut Kondisi Jalan di Kabupaten Nias (km), 2021 <i>Percentage Length of Roads by Condition of Roads in Nias Regency (km), 2021 .....</i>	289
8.2	Jumlah Kecelakaan Lalu Lintas Menurut Lokasi Kecelakaan di Kabupaten Nias, 2021 <i>Number Of Traffic Accident by Location Accident in Nias Regency, 2021 .....</i>	290
9.1	Jumlah Koperasi Aktif Menurut Kecamatan di Kabupaten Nias , 2021 <i>Number of Active Cooperative by Subdistrict in Nias Regency, 2021 .....</i>	313
9.2	Jumlah Koperasi di Kabupaten Nias , 2021 <i>Number of Cooperative in Nias Regency, 2021 .....</i>	314
10.1	Persentase Rata-rata Pengeluaran per Kapita Sebulan Menurut Kelompok Komoditas (persen) di Kabupaten Nias, 2021 <i>Percentage Monthly Average Expenditure per Capita by Commodity Group (percent) in Nias Regency, 2021 .....</i>	331

10.2	Banyaknya Barang Jaminan Ditinjau Dari Jenis Barang yang Menjadi Jaminan Kredit Januari-Desember, 2021 <i>Number of Guarantees by Type of Credit Guaranteed January-December, 2021 .....</i>	332
11.1	Banyaknya Pasar Desa Menurut Kecamatan di Kabupaten Nias, 2021 <i>Number of Village Market by Subdistrict in Nias Regency, 2021 .....</i>	345
11.2	Banyaknya Pedagang Menurut Jenis dan Kecamatan di Kabupaten Nias, 2021 <i>Number of of Traders by Type and Subdistrict in Nias Regency, 2021 ..</i>	346
12.1	Produk Domestik Regional Bruto Nias (miliar rupiah), ADHB dan ADHK 2017-2021 <i>Gross Regional Domestic Product of Nias (billion rupiahs) at Current Market Prices dan Constant Market Price, 2017-2021 .....</i>	359
12.2	Laju Pertumbuhan Produk Domestik Regional Bruto Atas Dasar Harga Konstan 2010 Menurut Lapangan Usaha di Kabupaten Nias (persen), 2017-2021 <i>Growth Rate of Gross Regional Domestic Product at 2010 Constant Market Prices by Industry in Nias Regency (percent), 2017-2021 .....</i>	360
13.1	Jumlah Penduduk Menurut Kabupaten/Kota di Provinsi Sumatera Utara (ribu), 2021 <i>Population by Regency/Municipality in Sumatera Utara Province (thousand), 2021 .....</i>	374
13.2	Jumlah Penduduk Miskin Menurut Kabupaten/ Kota di Provinsi Sumatera Utara (ribu), 2021 <i>Number of Poor Populatio by Regency/Municipality in Sumatera Utara Province (thousand), 2021 .....</i>	375



## PENJELASAN UMUM/EXPLANATORY NOTES

Tanda-tanda, satuan-satuan, dan lain-lainnya yang digunakan dalam publikasi ini adalah sebagai berikut:

*Symbols, measurement units, and acronyms which are used in this publication, are as follows:*

### 1. TANDA-TANDA/SYMBOLS

Data tidak tersedia/ <i>Data not available</i> .....	: ...
Tidak ada atau nol / <i>Null or zero</i> .....	: -
Data dapat diabaikan/ <i>Data negligible</i> .....	: 0
Tanda decimal/ <i>Decimal point</i> .....	: ,
Data tidak dapat ditampilkan/ <i>Not applicable</i> .....	: NA
Angka estimasi/ <i>Estimated figures</i> .....	: e
Angka diperbaiki/ <i>Revised figures</i> .....	: r
Angka sementara/ <i>Preliminary figures</i> .....	: x
Angka sangat sementara/ <i>Very preliminary figures</i> .....	: xx
Angka sangat sangat sementara/ <i>Very very preliminary figures</i> .....	: xxx

### 2. SATUAN/UNITS

barel/ <i>barrel</i> .....	: 158,99 liter/ <i>litres</i> = 1/6,2898 m <sup>3</sup>
hektar (ha)/ <i>hectare (ha)</i> .....	: 10 000 m <sup>2</sup>
kilometer (km)/ <i>kilometres (km)</i> .....	: 1 000 meter/ <i>meters (m)</i>
knot/ <i>knot</i> .....	: 1,8523 km/jam ( <i>km/hour</i> )
kuintal/ <i>quintal</i> .....	: 100 kg
KWh .....	: 1 000 Watt hour
MWh .....	: 1 000 KWh
liter (untuk beras)/ <i>litre (for rice)</i> .....	: 0,80 kg
MMSCF .....	: 1/35,3 m <sup>3</sup>
metrik ton (m.ton)/ <i>metric ton (m. ton)</i> .....	: 0,98421 long ton = 1 000 kg
ons/ <i>ounce</i> .....	: 28,31 gram/ <i>grams</i>
ton .....	: 1 000 kg

Satuan lain: buah, dus, butir, helai/lembar, kaleng, batang, pulsa, ton kilometer (ton-km), jam, menit, persen (%).

*Other units: unit, pack, pieces, sheet, tin, pulse, ton-kilometres(ton-km), hour, minute, percent (%).*

Perbedaan angka di belakang koma disebabkan oleh pembulatan angka.

*The difference in decimal numbers is caused by rounding.*



## DAFTAR SINGKATAN/ LIST OF ABBREVIATIONS

SI	: Stasiun Iklim
SIMPK	: Stasiun Meteorologi Pertanian Khusus
t.t	: Tempat tidur
BCG	: Bacillus Calmette Guerin
DPT	: Difteri, Pertusis, Tetanus
TT	: Tetanus Toxoid
IOT	: Industri Obat Tradisional/ <i>Traditional Medicine Industry</i>
IKOT	: Industri Kecil Obat Tradisional/ <i>Traditional Medicine Small</i>
Alkes	: Alat kesehatan/ <i>Health Kits</i>
PKRT	: Perbekalan Kesehatan Rumah tangga/ <i>Household Health Logistics</i>
Kompl	: Komplemen/ <i>Complement</i>
IRTP	: Industri Pangan Produksi Rumah Tangga/ <i>Foods Home Industry</i>
PBF	: Pedagang Besar Farmasi/ <i>Pharmacy Whole-seller</i>
GFK	: Gudang Farmasi Kab/Kota/Regency/ <i>Municipality Pharmacy Warehouse</i>
RB	: Rumah Bersalin/ <i>Delivery House</i>
Pustu	: Puskesmas pembantu/ <i>Auxiliary Public Health Center</i>
BP	: Balai Pengobatan/ <i>Polyclinic</i>
TPS	: Tempat Pembuangan Sementara / <i>landfill</i>
Jamkesmas	: Jaminan kesehatan masyarakat miskin/ <i>Poor public health insurance</i>
PJKMU	: Program Jaminan Kesehatan Masyarakat Umum
SIUP	: Surat Ijin Usaha Perdagangan/ <i>Trading Permission Letter</i>
TDP	: Tanda Daftar Perusahaan/ <i>Company Registration Identity</i>
API	: Angka Pengenal Importir/ <i>Importer's Identity Number</i>



## Statistik Kunci, 2019–2021 Key Statistics, 2019–2021

Rincian/Description	Satuan/Unit	2019	2020	2021
(1)	(2)	(3)	(4)	(5)
<b>SOSIAL/SOCIAL</b>				
Penduduk <sup>1</sup> /Population <sup>1</sup>	ribu/thousand	143,31	146,67	147 794
Laju Pertumbuhan Penduduk <sup>1</sup> /Population Growth <sup>1</sup>	%			
Angka Harapan Hidup <sup>1-e</sup> /Life Expectancy Rate <sup>1</sup>	tahun/years	69,68	69,75	
Angka Melek Huruf Usia 15+/ <i>Literacy Rate Aged 15+</i>	%			
Tingkat Partisipasi Angkatan Kerja -TPAK <sup>2,3</sup> <i>Labour Force Participation Rate-LFPR<sup>2,3</sup></i>	%	84,79	81,16	
Tingkat Pengangguran Terbuka-TPT <sup>2,3</sup> <i>Unemployment Rate-UR<sup>2,3</sup></i>	%	1,09	3,49	
Penduduk Miskin <sup>4</sup> /Poor People <sup>4</sup>	ribu/thousand	22,10	23,12	
Persentase Penduduk Miskin <sup>4</sup> <i>Percentage of Poor People<sup>4</sup></i>	%	15,94	16,60	
Indeks Pembangunan Manusia-IPM <sup>5</sup> <i>Human Development Index<sup>5</sup></i>	-	61,65	61,93	62,74
<b>EKONOMI/ECONOMIC</b>				
Produk Domestik Regional Bruto (PDRB) Harga Berlaku <sup>6</sup> <i>Gross Regional Domestic Bruto (GRDP) at Current Price<sup>6</sup></i>	miliar rupiah <i>billion rupiahs</i>	3 824,85 <sup>x</sup>	4.040,92 <sup>xx</sup>	
Laju Pertumbuhan Ekonomi <sup>7</sup> /Economic Growth <sup>7</sup>	%	5,04 <sup>x</sup>	1,80 <sup>xx</sup>	
PDRB Per Kapita Harga Berlaku <sup>6,8</sup> <i>Per Capita of GRDP at Current Price<sup>6,8</sup></i>	juta rupiah <i>million rupiahs</i>	26,69 <sup>x</sup>	28,07 <sup>xx</sup>	

Catatan/Notes: <sup>1</sup> Data 2019 hasil ..... Data 2020 hasil Hasil Sensus Penduduk (SP) 2020 (September). Data 2021 hasil ...../The 2019 data was the result of ..... The 2020 data was the result of 2020 Population Census (September). The 2021 data was the result of ....

<sup>2</sup> Kondisi Agustus/Condition at August

<sup>3</sup> Menggunakan penimbang hasil proyeksi penduduk Survei Penduduk Antar Sensus (SUPAS) 2015/Weighted by the population projection results of the Intercensal Population Survey (SUPAS) 2015

<sup>4</sup> Kondisi Maret/Condition at March

<sup>5</sup> Sejak tahun 2010, IPM dihitung dengan metode baru. Komponen IPM metode baru adalah angka harapan hidup saat lahir, harapan lama sekolah, rata-rata lama sekolah, dan pengeluaran per kapita/Since 2010, HDI was calculated using new method. New HDI component are life expectancy at birth, expected years of schooling, means years of schooling, and expenditure per capita

<sup>6</sup> Mulai tahun 2010 mengadopsi System of National Account 2008 (SNA 2008)/Since 2010 is in line with System of National Account 2008 (SNA 2008)

<sup>7</sup> Menggunakan tahun dasar 2010 (2010=100)/Using 2010 base year (2010=100)

<sup>8</sup> Menggunakan proyeksi penduduk berdasarkan hasil SP2010/Using population projection based on SP2010





# BAB 01

## GEOGRAFI DAN IKLIM *Geography and Climate*



### JUMLAH CURAH HUJAN

Jumlah curah hujan tertinggi pada tahun 2021 terjadi pada bulan Maret 2021 sebesar 472,4 mm, sedangkan terendah terjadi pada bulan Februari 2021 sebesar 104,3 mm

<https://niaskab.bps.go.id>

Sumber/Source: Badan Meteorologi, Klimatologi, dan Geofisika/Meteorological, Climatological, and Geophysical Agency





**PENJELASAN TEKNIS**

1. Berdasarkan posisi geografis, Kabupaten Nias berbatasan dengan daerah perairan/laut dan kabupaten lain : sebelah Utara berbatasan dengan Kabupaten Nias Utara; di sebelah Selatan berbatasan dengan Kabupaten Nias Selatan, di sebelah Timur berbatasan dengan Kota Gunungsitoli dan Samudera Indonesia, dan di sebelah Barat berbatasan dengan Kabupaten Nias Barat.
2. Kabupaten Nias terdiri dari 10 Kecamatan, 170 Desa dan 544 Dusun/SLS (hasil Pemetaan SP2020). Adapun Kecamatan di Kabupaten Nias yaitu : Idanogawo, Bawolato, Ulugawo, Gido, Sogaeadu, Ma'u, Somolo-molo, Hiliduho, Hiliserangkai, dan Botomuzoi.
3. Kabupaten Nias adalah daerah yang beriklim tropis dengan dua musim yaitu musim hujan dan musim kemarau. Musim hujan dan musim kemarau ditandai dengan jumlah hari hujan pada tiap bulan terjadinya musim.

**TECHNICAL NOTES**

1. *In terms of geographic position, Nias Regency bordered by marine/marine areas and other district. North border with Nias Utara Regency, in the South bordering the Nias Selatan Regency, in the east bordering Gunungsitoli Municipality and the Indonesian Ocean, and in the West by Nias Barat Regency.*
2. *Nias Regency consists of 10 Subdistricts, 170 Villages and 544 Hamlets / SLS (results of the SP2020 Mapping). The Subdistricts in Nias Regency are: Idanogawo, Bawolato, Ulugawo, Gido, Sogaeadu, Ma'u, Somolo-molo, Hiliduho, Hiliserangkai, and Botomuzoi.*
3. *Nias Regency is the area which has tropical climate with two seasons. Rainy and dry season are usually are marked by number of rainy days on each of seasons occurring*

**ULASAN****DESCRIPTION****Keadaan Geografi**

Kabupaten Nias adalah salah satu daerah kabupaten dalam wilayah Provinsi Sumatera Utara yang berada dalam satu pulau yang disebut Pulau Nias. Ibukotanya Kecamatan Gido, dapat ditempuh dengan perjalanan laut dari Kota Sibolga menggunakan kapal laut atau dengan perjalanan udara dari Medan menggunakan pesawat udara. Pulau Nias mempunyai jarak  $\pm 86$  mil laut dari Sibolga (daerah Provinsi Sumatera Utara).

Luas wilayah Kabupaten Nias adalah sebesar 853,44 km<sup>2</sup>, sejajar dan berada di sebelah barat Pulau Sumatera serta dikelilingi oleh Samudera Hindia. Letak geografis, Kabupaten Nias terletak pada garis 0053'1,5"-1017'16,6" Lintang Utara (LU) dan 97029'0,7" - 97058'29" Bujur Timur (BT) dekat dengan garis khatulistiwa.

Berdasarkan luas daerah menurut Kecamatan di Kabupaten Nias, luas daerah terbesar adalah Kecamatan Bawolato dengan luas 204,46 km<sup>2</sup> atau sekitar 23,96 persen dari total luas Kabupaten Nias, diikuti Kecamatan Idanogawo dengan luas sebesar 138,66 km<sup>2</sup> atau sekitar 16,25 persen, kemudian Kecamatan Gido dengan luas sebesar 110,06 km<sup>2</sup> atau sekitar 12,90 persen. Sedangkan luas daerah terkecil adalah Kecamatan Sogaeadu dengan luas sebesar 41,27 km<sup>2</sup> atau

**Geography Condition**

*Nias Regency is one of the regencies in Sumatera Utara Province which is on an island called Nias Island. The capital is Gido Subdistrict, which can be reached by sea from Sibolga Municipality by ship or by air travel from Medan by airplane. Nias Island is  $\pm 86$  nautical miles from Sibolga (Sumatera Utara Province).*

*The area of Nias Regency is 853.44 km<sup>2</sup>, parallel to the western part of Sumatera Island and surrounded by the Indian Ocean. According to geographical location, Nias Regency lies on the line 0053'1,5"-1017'16,6" North Latitude (LU) and 97029'0,7" - 97058'29" East Longitude (BT) close to the equator.*

*Based on the area of the area according to the Subdistrict in Nias Regency, the largest area is Bawolato Subdistrict with an area of 204.46 km<sup>2</sup> or around 23.96 percent of the total area of Nias Regency, followed by Idanogawo Subdistrict with an area of 138.66 km<sup>2</sup> or around 16.25 percent, then Gido Subdistrict with an area of 110.06 km<sup>2</sup> or around 12.90 percent. While the smallest area is Sogaeadu Subdistrict with an area of 41.27 km<sup>2</sup> or around 4.48 percent of the total area of Nias Regency.*

sekitar 4,48 persen dari total luas wilayah Kabupaten Nias.

Kondisi alam topografi daratan Kabupaten Nias sebahagian besar berbukit-bukit sempit dan terjal serta pegunungan dengan tinggi di atas permukaan laut bervariasi antara 0-800 m, yang terdiri dari dataran rendah hingga dataran tinggi, dari tanah bergelombang hingga berbukit-bukit dan dari berbukit hingga pegunungan.

### **Keadaan Iklim**

Letak Kabupaten Nias dekat dengan garis khatulistiwa, maka curah hujan setiap tahun cukup tinggi. Curah hujan yang tinggi setiap tahun mengakibatkan kondisi alam Kabupaten Nias sangat lembab dan basah dengan jumlah hari hujan tiap bulan mencapai 28 hari maksimal pada bulan Agustus dan 14 hari minimal pada bulan Februari. Jumlah curah hujan tertinggi pada bulan Desember sebesar 472,4 mm dan bulan Maret 462,8 mm. Sedangkan penyinaran matahari tertinggi pada bulan Februari sebesar 62 persen.

Kabupaten Nias juga termasuk ke dalam daerah yang sering mengalami gempa bumi. Sepanjang tahun 2021 tercatat sebanyak 1.244 kali kejadian gempa bumi di wilayah Kabupaten Nias dan Sekitarnya.

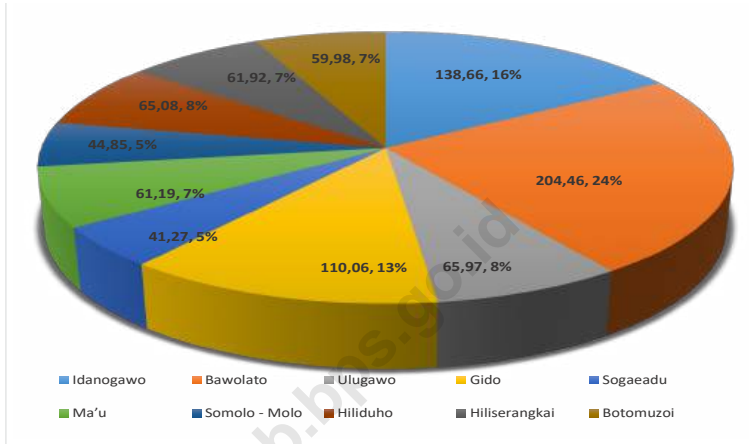
*The natural conditions of the land topography of Nias Regency are mostly narrow and steep hills and mountains with a height above sea level varying between 0-800 m, consisting of lowlands to highlands, from undulating land to hilly and from hilly to mountainous.*

### **Climate Condition**

*The location of Nias Regency is close to the equator, so the annual rainfall is quite high. High rainfall every year causes the natural condition of Nias Regency to be very humid and wet with the number of rainy days each month reaching a maximum of 28 days in August and a minimum of 14 days in February. The highest amount of rainfall is in December at 472.4 mm and in March 462.8 mm. While the highest solar radiation in February amounted to 62 percent.*

*Nias Regency is also one of the areas that often experience earthquakes. Throughout 2021, there were 1,224 earthquakes in Nias Regency and its surroundings.*

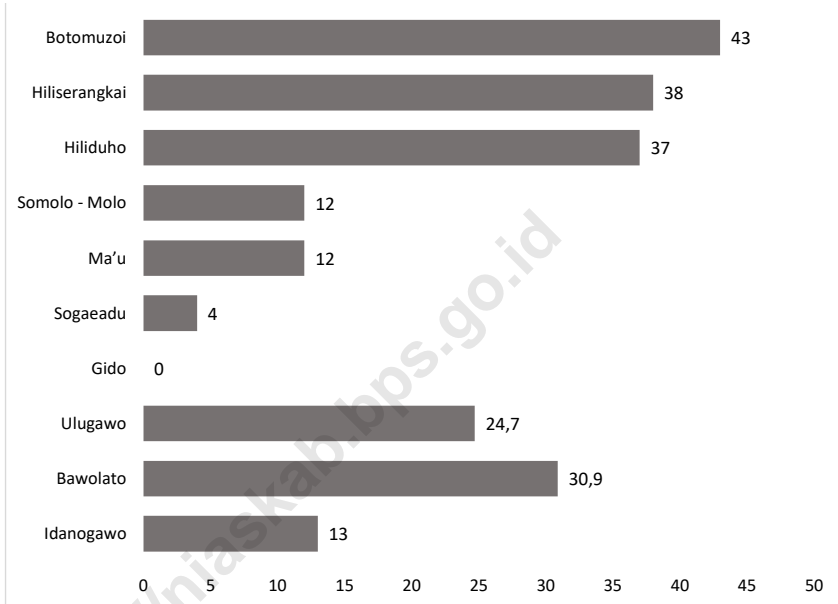
**Gambar 1.1** Luas Daerah menurut Kecamatan (%), 2021  
**Figures 1.1** Area of Subdistrict (%), 2021



Sumber/Source: RTRW (Rencana Tata Ruang Wilayah) Kabupaten Nias Tahun 2014-2034

**Gambar** 1.2  
**Figures**

**Jarak dari Ibukota Kecamatan ke Ibukota Kabupaten di Kabupaten Nias (km), 2021**  
*Distance between Subdistrict Capital and Regency Capital in Nias Regency (km), 2021*



Sumber/Source: BPS Kabupaten Nias / BPS-Statistics Of Nias Regency



## 1.1 KEADAAN GEOGRAFI GEOGRAPHY CONDITION

**Tabel** 1.1.1 **Luas Daerah dan Jumlah Pulau Menurut Kecamatan di Kabupaten Nias, 2021**  
**Table** 1.1.1 **Total Area and Number of Islands by Subdistrict in Nias Regency, 2021**

Kecamatan Subdistrict	Ibukota Kecamatan Capital of Subdistrict	Luas Total Area (km <sup>2</sup> /sq.km)
(1)	(2)	(3)
Idanogawo	Tetehosi	138,66
Bawolato	Sisarahili Bawolato	204,46
Ulugawo	Holi	65,97
Gido	Hiliweto	110,06
Sogaeadu	Sogaeadu	41,27
Ma'u	Lasara Siwalubanua	61,19
Somolo - Molo	Somolo-molo	44,85
Hiliduho	Hiliduho	65,08
Hiliserangkai	Dahadano Botombawo	61,92
Botomuzoi	Hiliwaele I	59,98
<b>Nias</b>		<b>853,44</b>

Lanjutan Tabel/*Continued Table 1.1.1*

Kecamatan Subdistrict	Persentase terhadap Luas Kabupaten Percentage to Regency Area	Jumlah Pulau Number of Islands
(1)	(4)	(5)
Idanogawo	16,25	-
Bawolato	23,96	2
Ulugawo	7,73	-
Gido	12,90	-
Sogaeadu	4,84	-
Ma'u	7,17	-
Somolo - Molo	5,26	-
Hiliduho	7,63	-
Hiliserangkai	7,26	-
Botomuzoi	7,03	-
<b>Nias</b>	<b>100</b>	<b>2</b>

Sumber/*Source*: BPS Kabupaten Nias / BPS-Statistics Of Nias Regency

**Tabel** 1.1.2 **Tinggi Wilayah dan Jarak ke Ibukota Kabupaten/Kota Menurut Kecamatan di Kabupaten Nias, 2021**  
**Table** *Altitude and Distance to the Capital of Regency by Subdistrict in Nias Regency, 2021*

Kecamatan Subdistrict	Tinggi Wilayah (mdpl) Altitude (m a.s.l)	Jarak ke Ibukota Kabupaten/Kota Distance to the Capital of Regency/ Municipality
(1)	(2)	(3)
Idanogawo	0 - 500	13
Bawolato	0 - 500	30,9
Ulugawo	500 - 800	24,7
Gido	0 - 600	0
Sogaeadu	0 - 600	4
Ma'u	0-426	12
Somolo - Molo	400-600	12
Hiliduho	100 - 300	37
Hiliserangkai	0-200	38
Botomuzoi	0-200	43

Sumber/Source: BPS Kabupaten Nias / BPS-Statistics Of Nias Regency

## 1.2 KEADAAN IKLIM CLIMATE CONDITION

**Tabel 1.2.1** Pengamatan Unsur Iklim Menurut Bulan di Badan Meteorologi, Klimatologi dan Geofisika-Binaka Gunungsitoli, 2021  
*Observation of Climate Elements By Months at Meteorological, Climatology and Geophysical Office-Binaka Gunungsitoli, 2021*

Bulan Month	Suhu/Temperature (°C)			Kelembaban/Humidity (%)		
	Minimum	Rata-rata Average	Maksimum Maximum	Minimum	Rata-rata Average	Maksimum Maximum
(1)	(2)	(3)	(4)	(5)	(6)	(7)
Januari/January	22,0	33,0	26,5	54	100	87
Februari/February	22,2	34,6	26,9	57	100	87
Maret/March	22,2	34,2	26,7	56	100	87
April/April	22,0	32,4	26,5	61	100	90
Mei/May	22,6	34,6	27,2	56	100	91
Juni/June	20,0	33,0	26,3	60	100	91
Juli/July	20,4	32,0	26,5	59	100	91
Agustus/August	20,7	32,5	26,0	65	100	92
September/September	22,0	32,5	26,3	57	100	90
Oktober/October	20,0	32,3	26,1	62	100	91
November/November	20,2	32,0	25,9	63	100	92
Desember/December	20,0	32,6	26,2	62	100	91

Lanjutan Tabel/*Continued Table 1.2.1*

Bulan Month	Kecepatan Angin (m/det) Wind Velocity (m/sec)			Tekanan Udara/Atmospheric Pressure (mbar)		
	Minimum	Rata-rata Average	Maksimum Maximum	Minimum	Rata-rata Average	Maksimum Maximum
(1)	(8)	(9)	(10)	(11)	(12)	(13)
Januari/January	0	17	5,1	1 004,5	1 012,4	1 009
Februari/February	0	14	5,2	1 005,9	1 012,6	1 010
Maret/March	0	16	5,2	1 004,7	1 014,3	1 009
April/April	0	15	5,1	1 006,0	1 014,5	1 010
Mei/May	0	16	5,2	1 004,1	1 012,7	1 009
Juni/June	0	12	4,5	1 005,6	1 013,8	1 011
Juli/July	0	13	4,9	1 005,3	1 014,3	1 010
Agustus/August	0	15	5,1	1 005,7	1 014,3	1 011
September/September	0	16	4,5	1 005,1	1 014,2	1 010
Oktober/October	0	14	4,5	1 005,8	1 015,2	1 010
November/November	0	13	4,7	1 005,4	1 013,3	1 009
Desember/December	0	14	4,6	1 006,1	1 014,0	1 010

Lanjutan Tabel/*Continued Table 1.2.1*

Bulan Month	Jumlah Curah Hujan Number of Precipitation (mm)	Jumlah Hari Hujan (hari) Number of Rainy Days (day)	Penyinaran Matahari Duration of Sunshine (%)
(1)	(14)	(15)	(16)
Januari/ <i>January</i>	257,8	19	55
Februari/ <i>February</i>	104,3	14	62
Maret/ <i>March</i>	462,8	22	59
April/ <i>April</i>	228,6	21	15
Mei/ <i>May</i>	135,0	23	49
Juni/ <i>June</i>	209,2	23	49
Juli/ <i>July</i>	218,0	18	59
Agustus/ <i>August</i>	350,0	28	50
September/ <i>September</i>	391,7	26	50
Oktober/ <i>October</i>	277,0	26	51
November/ <i>November</i>	421,2	27	38
Desember/ <i>December</i>	472,4	22	48

Catatan/Note: *Calm* adalah kecepatan angin mendekati nol / *Calm is wind velocity close to zero*

Data mencakup 5 wilayah Kabupaten/Kota (*Nias, Nias Utara, Nias Barat, Nias Selatan dan Kota Gunungsitoli*)

Sumber/Source: Badan Meteorologi, Klimatologi dan Geofisika-Binaka Gunungsitoli / *Meteorological, Climatological and Geophysical Agency-Binaka Gunungsitoli*

**Tabel**  
**Table** 1.2.2**Jumlah Gempa Bumi di Kabupaten Nias dan Sekitarnya, 2021**  
**Number of Earthquakes in Nias Regency and Surrounding Area, 2021**

<i>Bulan</i> <i>Month</i>	<i>Jumlah</i> <i>Total</i>
(1)	(2)
Januari/January	51
Februari/February	56
Maret/March	71
April/April	121
Mei/May	287
Juni/June	58
Juli/July	118
Agustus/August	112
September/September	107
Oktober/October	65
November/November	137
Desember/December	61
<b>Nias</b>	<b>1 244</b>

*Catatan/Note:* *Calm* adalah kecepatan angin mendekati nol / *Calm is wind velocity close to zero*

Data mencakup 5 wilayah Kabupaten/Kota (Nias, Nias Utara, Nias Barat, Nias Selatan dan Kota Gunungsitoli)

*Sumber/Source:* Badan Meteorologi, Klimatologi dan Geofisika-Binaka Gunungsitoli / *Meteorological, Climatological and Geophysical Agency-Binaka Gunungsitoli*

# BAB 02

## PEMERINTAHAN Government



### JUMLAH ASN

*Jumlah Aparatur Sipil Negara (ASN) pada tahun 2021 sebanyak 2.693 orang, 1.763 orang atau 65,50 persen diantaranya merupakan ASN yang menduduki golongan III keatas.*



<https://niaskab.bps.go.id>

Sumber/Source: Badan Kepegawaian dan Pengembangan Sumber Daya Manusia Kabupaten Nias / Regional Personal Agency and Human Development in Nias Regency







**PENJELASAN TEKNIS****TECHNICAL NOTES**

1. Secara administratif pemerintahan Kabupaten Nias saat ini terdiri dari 10 wilayah kecamatan dengan banyaknya desa 170, yang keseluruhan berada di daerah pedesaan (urban). Sesuai dengan Pasal 4 pada masing-masing Undang-Undang Republik Indonesia Nomor 45, 46, dan 47 Tahun 2008 tentang pembentukan Kabupaten Nias Utara, Nias Barat, dan Kota Gunungsitoli maka wilayah Kabupaten Nias berkurang setelah dikurangi dengan 3 wilayah Kabupaten/ Kota tersebut diatas.
  2. Pada tahun 2011, jumlah desa di Kabupaten Nias masih sebanyak 119 desa, tetapi pada tahun 2012 telah terjadi pemekaran desa sebanyak 51 desa, sehingga keseluruhannya menjadi 170 desa hingga tahun 2020.
  3. Anggota Dewan Perwakilan Rakyat Daerah (DPRD) dipilih melalui pemilihan umum (pemilu) dan dilantik dalam masa Jabatan lima tahun.
  4. Pegawai Negeri Sipil (PNS) adalah setiap warga Negara Republik Indonesia yang telah memenuhi syarat yang ditentukan dan diangkat oleh pejabat yang berwenang dan disertai tugas
1. *Administratively, the government of Nias Regency currently consists of 10 Subdistricts with 170 villages, all of which are in rural areas (urban). In accordance with Article 4 of each of the Laws of the Republic of Indonesia Number 45, 46, and 47 of 2008 concerning the establishment of Nias Utara Regency, Nias Barat Regency, and Gunungsitoli Municipality, the area of Nias Regency is reduced after the 3 regency /municipality mentioned above.*
  2. *In 2011, the number of villages in Nias Regency is still 119 villages, but in the year of 2012 there has been 51 villages, so the total is 170 villages until 2020.*
  3. *Regional House of Representatives (DPRD) members are elected through a general election and appointed for a five-years membership.*
  4. *Civil Servant (PNS) is every citizen of the Republic of Indonesia who has met the requirements determined and appointed authorized officials and assigned duties in public office, or assigned to other state duties*

dalam jabatan negeri, atau disertai tugas negara lainnya dan digaji berdasarkan peraturan Perundang-undangan yang berlaku. PNS terdiri dari PNS Pusat dan Daerah.

*and salaried in accordance with applicable legislation. Civil servants consist of civil servants of central and regional government.*

5. Pendapatan Asli Daerah (PAD) adalah pendapatan yang diperoleh daerah yang dipungut berdasarkan peraturan daerah sesuai dengan peraturan Perundang-undangan, guna keperluan daerah yang bersangkutan dalam membiayai kegiatannya.
  6. Dana Perimbangan adalah dana yang bersumber dari pendapatan APBN yang dialokasikan kepada Daerah untuk mendanai kebutuhan daerah dalam rangka pelaksanaan desentralisasi.
  7. Lain-lain Pendapatan yang Sah adalah pendapatan lainnya dari pemerintah pusat dan atau dari instansi pusat, serta dari daerah lainnya.
5. *Original Local Government Revenue is revenue that withheld based on local regulations in accordance with the legislation, for the purposes of financing their activities.*
  6. *Balanced Budget is the fund coming from the state budget that allocated to regions to fund their needs in the context of decentralization.*
  7. *Other Legal Revenue is other income that coming from the central government and or from the central agencies, as well as from other local government.*

**ULASAN****DESCRIPTION****Wilayah Administrasi**

Sumatera Utara terdiri dari 25 Kabupaten dan 8 Kota, salah satu diantaranya adalah Kabupaten Nias. Kabupaten Nias berada di wilayah Kepulauan Nias. Selain Kabupaten Nias terdapat juga 3 Kabupaten lain yaitu Kabupaten Nias Utara, Nias Barat, Nias Selatan dan 1 Kota yaitu Kota Gunungsitoli. Kabupaten Nias terdiri dari 10 Kecamatan, 170 Desa.

**Administrative Area**

*Sumatera Utara consists of 25 Regencies and 8 Cities, one of them is Nias Regency. Nias Regency is located in the Nias Islands region. In addition to Nias Regency there are also 3 other Regency of Nias Utara Regency, Nias Barat Regency, Nias Selatan Nias and a municipality namely Gunungsitoli Municipality. Nias Regency consists of 10 Subdistricts, 170 Villages.*

**Dewan Perwakilan Rakyat Daerah**

Anggota DPRD Kabupaten Nias berjumlah 25 orang yang terdiri Fraksi Partai Demokrat 7 orang, Fraksi Partai Golkar 3 orang, Fraksi PDI Perjuangan 4 orang, Fraksi PKP Indonesia 1 orang, Fraksi Partai Gerindra 2 orang, Fraksi Partai Nasdem 3 orang, Fraksi Partai Hanura 3 orang, Fraksi Perindo 1 orang, dan Fraksi PKS 1 orang. Daerah pemilihan di Kabupaten Nias terdiri dari 3 daerah pemilihan (Dapil). Selama menjabat sebagai anggota dewan, telah dilaksanakan kegiatan DPRD berupa rapat sebanyak 98 kali dengan jumlah keputusan sebanyak 65.

**Regional House of Representative**

*There are 25 members of the Nias Regency DPRD, consisting of the Democratic Party Faction, 7 members, the Golkar Party Faction 3 people, the PDI-P Faction 4 people, the Indonesian PKP Faction 1 person, the Gerindra Party Faction 2 people, the Nasdem Party Faction 3 people, the Hanura Party Faction 3 people, the Perindo Faction 1 person, and the PKS Faction 1 person. The electoral district in Nias Regency consists of 3 constituencies (Dapil). During his tenure as a member of the council, DPRD activities have been carried out in the form of 98 meetings with a total of 65 decisions.*

## Sumber Daya Manusia

Jumlah Pegawai Negeri Sipil (PNS Otonom) di Kabupaten Nias pada tahun 2021 ada sebanyak 2.692 orang. Terdiri atas 1.434 orang (53,27 persen) laki-laki dan sisanya sebanyak 1.258 orang (46,73 persen) perempuan. Keseluruhan PNS tersebut tersebar di seluruh Dinas atau Instansi Pemerintahan Kabupaten Nias.

Jika dirinci menurut jenjang pendidikan, sebagian besar merupakan berpendidikan Sarjana yaitu, 2.134 orang (79,07 persen), kemudian Diploma 465 orang (17,27 persen) dan SMA sebanyak 81 orang (3,01 persen) selebihnya berpendidikan SD dan SMP sebanyak 12 orang (0,45 persen).

## Kuangan Pemerintah

Anggaran Pendapatan Pemerintahan Kabupaten Nias tahun 2020 yang sudah terealisasi tercatat sebesar Rp. 793,97 milyar yang terdiri dari Pendapatan Asli Daerah (PAD) sebesar Rp. 103,32 milyar, dana perimbangan sebesar Rp. 533,75 milyar dan sisanya dari lain-lain pendapatan daerah yang sah sebesar 156,90 milyar.

Untuk Belanja Daerah Kabupaten Nias tahun 2020 mencapai Rp. 896,05 milyar rupiah dimana porsi pengeluaran terbesar pada belanja tidak langsung sebesar 539,82 milyar rupiah, belanja langsung 356,23 milyar rupiah.

## Human Resources

*The number of Civil Servants (PNS Autonomous) in Nias Regency in 2021 was 2,692 people. Consisting of 1,434 people (53.27 percent) men and the remaining 1,258 people (46.73 percent) women. All of these civil servants are scattered throughout the Nias Regency Government Offices or Agencies.*

*If broken down by education level, most of them are Bachelor's education, namely, 2,134 people (79.07 percent), then Diploma 465 people (17.27 percent) and SMA as many as 81 people (3.01 percent) the rest have elementary and junior high school education as many as 12 people (0.45 percent).*

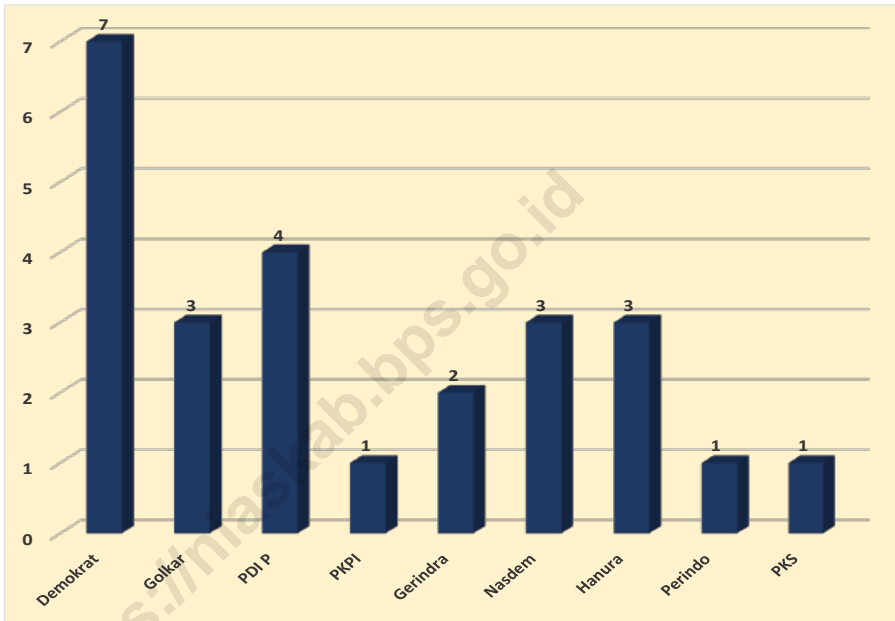
## Government Finance

*The realized 2020 Nias Regency Government Revenue Budget was recorded at Rp. 793,97 billion consisting of Regional Original Revenue (PAD) of Rp. 103.32 billion, the balance fund of Rp. 533,75 billion and the rest from other legal regional income of 156,90 billion.*

*For the Regional Expenditure of Nias Regency in 2020, it reaches Rp. 930.21 billion rupiah, where the largest portion of expenditure was direct expenditure of 896.047 billion rupiah, indirect expenditure of 539.815 billion rupiah and direct expenditure of 356.232 billion rupiah.*

**Gambar** 2.1  
**Figures**

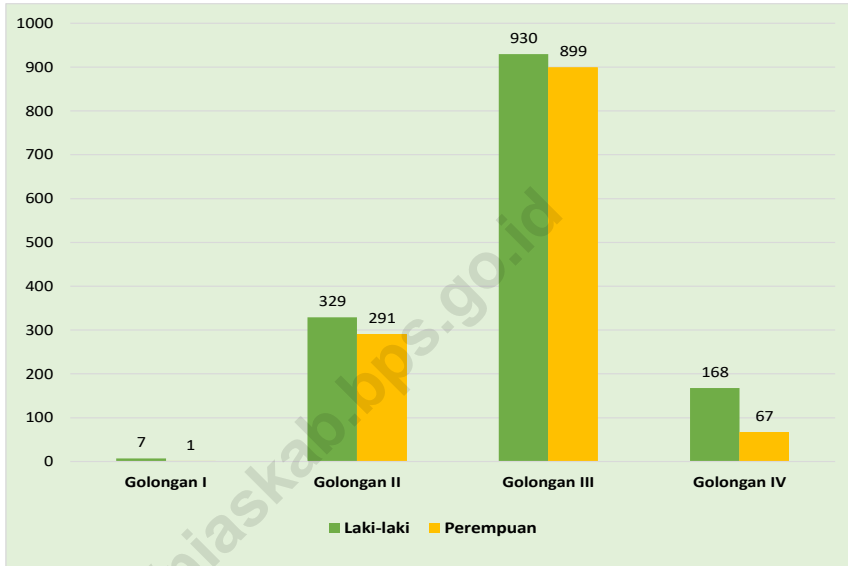
**Jumlah Anggota Dewan Perwakilan Rakyat Daerah Menurut Partai Politik di Kabupaten/Nias, 2021**  
*Number of of Regional House of Representatives's Members by Political Parties in Nias Regency, 2021*



Sumber/Source : ....

**Gambar** 2.2  
**Figures**

**Jumlah Pegawai Negeri Sipil Menurut Tingkat  
Kepangkatan dan Jenis Kelamin di Kabupaten Nias,  
Desember, 2021**  
*Number of Civil Servants by Hierarchy and Gender in Nias  
Regency, December 2021*



Sumber/Source: Badan Kepegawaian dan Pengembangan Sumber Daya Manusia Kabupaten Nias/ *Regional Personal Agency and Human Development in Nias Regency*

## 2.1 WILAYAH ADMINISTRATIF ADMINISTRATIVE AREA

**Tabel** 2.1.1 **Jumlah Desa Menurut Kecamatan di Kabupaten Nias, 2017–2021**  
**Table** 2.1.1 **Number of Villages by Subdistrict in Nias Regency, 2017–2021**

Kecamatan Subdistrict	2017	2018	2019	2020	2021
(1)	(2)	(3)	(4)	(5)	(6)
Idanogawo	28	28	28	28	28
Bawolato	25	25	25	25	25
Ulugawo	14	14	14	14	14
Gido	21	21	21	21	21
Sogaeadu	11	11	11	11	11
Ma'u	11	11	11	11	11
Somolo-molo	11	11	11	11	11
Hiliduho	16	16	16	16	16
Hiliserangkai	15	15	15	15	15
Botomuzoi	18	18	18	18	18
<b>Nias</b>	<b>170</b>	<b>170</b>	<b>170</b>	<b>170</b>	<b>170</b>

Sumber/Source: Peraturan Kepala Badan Pusat Statistik Nomor 1 Tahun 2021 Tanggal 5 Februari 2021 tentang Perubahan Atas Peraturan Kepala Badan Pusat Statistik Nomor 3 Tahun 2020 tentang Kode dan Nama Wilayah Kerja Statistik Tahun 2020/Chief Statistician Regulation Number 1/2021, February 5 2021, as a revision of Chief Statistician Regulation Number 3 of 2020 on Code and Name of Regional Level of Data Collection.



**Tabel**  
**Table** 2.1.2

**Jumlah Dusun/SLS Menurut Kecamatan di Kabupaten Nias , 2021**  
**Number of Hamlet/SLS by Subdistrict in Nias Regency, 2021**

Kecamatan Subdistrict	2021
(1)	(2)
Idanogawo	79
Bawolato	100
Ulugawo	51
Gido	60
Sogaeadu	34
Ma'u	40
Somolo-molo	32
Hiliduho	53
Hiliserangkai	44
Botomuzoi	51
<b>Nias</b>	<b>544</b>

Sumber/Source: BPS, Survei Pemetaan SP2020 / BPS-Statistics Indonesia, SP2020 Mapping Survey

## 2.2 DEWAN PERWAKILAN RAKYAT DAERAH REGIONAL HOUSE OF REPRESENTATIVE

**Tabel 2.2.1** Jumlah Anggota Dewan Perwakilan Rakyat Daerah Menurut Partai Politik dan Jenis Kelamin di Kabupaten/ Nias, 2021  
*Number of Regional House of Representatives's Members by Political Parties and Sex in Nias Regency, 2021*

Partai Politik <i>Political Parties</i>	Laki-laki <i>Male</i>	Perempuan <i>Female</i>	Jumlah <i>Total</i>
(1)	(2)	(3)	(4)
Demokrat	6	1	7
Golkar	3	-	3
PDI P	3	1	4
PKPI	1	-	1
Gerindra	2	-	2
Nasdem	3	-	3
Hanura	3	-	3
Perindo	1	-	1
PKS	1	-	1
<b>Jumlah/Total</b>	<b>23</b>	<b>2</b>	<b>25</b>

Sumber/Source: BPS, Survei Pemetaan SP2020 / BPS-Statistics Indonesia, SP2020 Mapping Survey

**Tabel**  
**Table 2.2.2**

**Jumlah Anggota Dewan Perwakilan Rakyat Daerah  
Menurut Partai Politik dan Daerah Pemilihan di  
Kabupaten Nias, 2021**  
*Number of Regional House of Representatives's Members by  
Political Parties and Voting Area in Nias Regency, 2021*

Partai Politik <i>Political Parties</i>	Daerah Pemilihan <i>Voting Area</i>		
	I	II	III
(1)	(2)	(3)	(4)
Demokrat	3	3	1
Golkar	1	1	1
PDI P	2	1	1
PKPI	1	-	-
Gerindra	-	1	1
Nasdem	1	1	1
Hanura	1	1	1
Perindo	-	1	-
PKS	-	1	-
<b>Jumlah/Total</b>	<b>9</b>	<b>10</b>	<b>6</b>

Sumber/Source: Sekretariat DPRD Kabupaten Nias / House of Parliament Secretariat of Nias Regency

**Tabel**  
**Table** 2.2.3

**Jumlah Keputusan DPRD Menurut Jenis Keputusan di Kabupaten Nias, 2021**  
**Number of Regencial Parliament Decree by Type of Decree in Nias Regency, 2021**

Keputusan/ Decree		2021
(1)		(2)
1	Peraturan Daerah/Local Rule	5
2	Keputusan DPRD/Parliament Decree	32
3	Pernyataan/Statement	-
4	Pernyataan Pendapat/Opinion	-
5	Resolusi/ esolution	-
6	Kesimpulan Pendapat/Opinion Resume	-
7	Keputusan Pimpinan/Parliament Chairperson's Decree	10
8	Memorandum/Memorandum	5
9	Keputusan Badan Musyawarah/Deliberation Committee Decree	10
10	Pendapat Badan Anggaran/Budged Committee Opinion	3
<b>Jumlah/Total</b>		<b>65</b>

Sumber/Source: Sekretariat DPRD Kabupaten Nias / House of Parliament Secretariat of Nias Regency

**Tabel**  
**Table** 2.2.4

**Jumlah Kegiatan DPRD Menurut Jenis Sidang di  
Kabupaten Nias, 2021**  
*Number of Parliament Activity by Type of Session Area in  
Nias Regency, 2021*

Kegiatan / Activities		2021
(1)		(2)
1	Rapat Paripurna/Plenary Session	33
2	Rapat paripurna Istimewa/Special Plenary Session	1
3	Rapat Pimpinan DPRD/Parliament Leadership Session	10
4	Rapat Fraksi/Fraction Session	5
5	Rapat Konsultasi/Consultation Session	-
6	Rapat Badan Musyawarah/Deliberation Committee Session	10
7	Rapat Komisi/Commission Session	
	- Rapat Komisi 'I'/Commission 'I' Session	5
	- Rapat Komisi 'II'/Commission 'II' Session	5
	- Rapat Komisi 'III'/Commission 'III' Session	5
8	Rapat Gabungan Komisi/Commission Alliance Session	5
9	Rapat Badan Anggaran/Budget Committee Session	5
10	Rapat Badan Legislasi Daerah/Local Legislation Committee Session	3
11	Rapat Badan Kehormatan/Honor Committee Session	1
12	Rapat Panitia Khusus/Particular Committee Session	2
13	Rapat Kerja/Worked Meeting	-
14	Rapat Dengar Pendapat/Meeting of Hearing Dialog	2
15	Rapat Dengar Pendapat Umum/Meeting of Public Hearing Dialog	6
<b>Jumlah / Total</b>		<b>98</b>

Sumber/Source: Sekretariat DPRD Kabupaten Nias / House of Parliament Secretariat of Nias Regency

**Tabel**  
**Table** 2.2.5

**Jumlah Linmas Kecamatan dan Linmas Desa Menurut  
Kecamatan di Kabupaten Nias, 2021**  
*Number of Subdistrict Civil Defence and Village Civil  
Defence by Subdistrict in Nias Regency, 2021*

Kecamatan Subdistrict	Linmas Kecamatan Subdistrict Social Protection	Linmas Desa Village Social Protection
(1)	(2)	(3)
Idanogawo	0	44
Bawolato	0	56
Ulugawo	0	18
Gido	0	45
Sogaeadu	0	23
Ma'u	0	32
Somolo-molo	0	13
Hiliduho	0	42
Hiliserangkai	0	30
Botomuzoi	0	15
<b>Nias</b>	<b>0</b>	<b>318</b>

Sumber/Source: Satuan Polisi Pamong Praja Kabupaten Nias / The Civil Service Police Unit of Nias Regency

**Tabel** 2.2.6 **Jumlah Linmas Menurut Jenis di Kabupaten Nias, 2021**  
**Table** **Number of Civil Defence by Kinds in Nias Regency, 2021**

Jenis Kinds	2021
(1)	(2)
Linmas Desa <i>Village Civil Defence</i>	318
Linmas TPS <i>Voting Place Defence</i>	-
Linmas Kabupaten <i>Regency Civil Defence</i>	-
Linmas Kecamatan <i>Sub-district Civil Defence</i>	-
<b>Nias</b>	<b>318</b>

Sumber/Source: Satuan Polisi Pamong Praja Kabupaten Nias / *The Civil Service Police Unit of Nias Regency*

**Tabel**  
**Table 2.2.7**

**Jumlah Organisasi Kemasyarakatan Menurut Status Hukum di Kabupaten Nias, 2021**  
**Number of Social Organization by Legal Status in Nias Regency, 2021**

<b>Organisasi Kemasyarakatan</b> <b>Social Organization</b>	<b>2021</b>
(1)	(2)
Organisasi Kemasyarakatan Berbadan Hukum (Perkumpulan atau Yayasan) <i>Community Organizations Legal Entities (Association or Foundation)</i>	-
Organisasi Kemasyarakatan Tidak Berbadan Hukum (Ormas yang Memperoleh Surat Keterangan Terdaftar dari Badan Kesbangpol Dan Linmas Kabupaten Nias) <i>Community Organizations are not Legal Entities</i>	10
<b>Nias</b>	<b>10</b>

Sumber/Source: Badan Kesatuan Bangsa dan Politik Kabupaten Nias/ *National Unity and Political Agency of Nias Regency*



**Tabel 2.2.8** Jumlah Organisasi Kemasyarakatan menurut Status Hukum dan Kecamatan di Kabupaten Nias, 2021  
**Number of Social Organization by Legal Status and Subdistrict in Nias Regency, 2021**

Kecamatan Subdistrict	Organisasi Kemasyarakatan Social Organization	
	Berbadan Hukum	Tidak Berbadan Hukum (memiliki SKT/Surat Keterangan Terdaftar)
(1)	(2)	(3)
Idanogawo	0	2
Bawolato	0	1
Ulugawo	0	-
Gido	0	5
Sogaeadu	0	2
Ma'u	0	-
Somolo-molo	0	-
Hiliduho	0	-
Hiliserangkai	0	-
Botomuzoi	0	-
<b>Nias</b>	<b>0</b>	<b>10</b>

Sumber/Source: Badan Kesatuan Bangsa dan Politik Kabupaten Nias/ National Unity and Political Agency of Nias Regency

## 2.3 SUMBER DAYA MANUSIA HUMAN RESOURCES

**Tabel** 2.3.1 **Jumlah Pegawai Negeri Sipil Menurut Jabatan dan Jenis Kelamin di Kabupaten Nias, Desember 2020 dan Desember 2021**  
*Number of Civil Servants by Occupation and Sex in Nias Regency, December 2020 and December 2021*

Jabatan <i>Occupation</i>	2020		Jumlah <i>Total</i>
	Laki-laki <i>Male</i>	Perempuan <i>Female</i>	
(1)	(2)	(3)	(4)
<b>Fungsional Tertentu</b> <i>Specific Functional</i>	672	909	1581
<b>Fungsional Umum/Staf</b> <i>General Functional</i>	426	216	642
<b>Struktural/Structural</b>			
Eselon V/ <i>5<sup>th</sup> Echelon</i>	-	-	-
Eselon IV/ <i>4<sup>th</sup> Echelon</i>	216	100	316
Eselon III/ <i>3<sup>rd</sup> Echelon</i>	104	21	125
Eselon II/ <i>2<sup>nd</sup> Echelon</i>	28	1	29
Eselon I/ <i>1<sup>st</sup> Echelon</i>	-	-	-
<b>Jumlah/Total</b>	<b>1 446</b>	<b>1 247</b>	<b>2 693</b>

Lanjutan Tabel/*Continued Table 2.3.1*

Jabatan <i>Occupation</i>	2021		
	Laki-laki <i>Male</i>	Perempuan <i>Female</i>	Jumlah <i>Total</i>
(1)	(5)	(6)	(7)
<b>Fungsional Tertentu</b> <i>Specific Functional</i>	718	948	1 666
<b>Fungsional Umum/Staf</b> <i>General Functional</i>	414	211	625
<b>Struktural/Structural</b>	302	99	401
Eselon V/ <i>5<sup>th</sup> Echelon</i>	-	-	-
Eselon IV/ <i>4<sup>th</sup> Echelon</i>	187	78	265
Eselon III/ <i>3<sup>rd</sup> Echelon</i>	92	20	112
Eselon II/ <i>2<sup>nd</sup> Echelon</i>	23	1	24
Eselon I/ <i>1<sup>st</sup> Echelon</i>	0	0	0
<b>Jumlah/Total</b>	<b>1 434</b>	<b>1 258</b>	<b>2 692</b>

Sumber/*Source*: Badan Kepegawaian dan Pengembangan Sumber Daya Manusia Kabupaten Nias/ *Regional Personal Agency and Human Development in Nias Regency*

**Tabel**  
**Table** 2.3.2

**Jumlah Pegawai Negeri Sipil Menurut Tingkat Pendidikan dan Jenis Kelamin di Kabupaten Nias, Desember 2020 dan Desember 2021**  
**Number of Civil Servants by Educational Level and Sex in Nias Regency, Desember 2020 and Desember 2021**

Tingkat Pendidikan <i>Educational Level</i>	2020		
	Laki-laki <i>Male</i>	Perempuan <i>Female</i>	Jumlah <i>Total</i>
(1)	(2)	(3)	(4)
Sampai dengan SD <i>Up to Primary School</i>	4	1	5
SMP/Sederajat <i>General Vocational Junior High School</i>	9	-	9
SMA/Sederajat <i>General/Vocational Senior High School</i>	377	169	546
Diploma I, II/Akta I, II <i>Diploma I, II/Akta I, II</i>	66	31	97
Diploma III/Akta III/Sarjana Muda <i>Diploma III/Akta III/Bachelor</i>	157	398	555
Tingkat Sarjana/Doktor/Ph.D <i>University Graduates</i>	833	648	1 481
<b>Jumlah/Total</b>	<b>1 446</b>	<b>1 247</b>	<b>2 693</b>

Lanjutan Tabel/Continued Table 2.3.2

Tingkat Pendidikan <i>Educational Level</i>	2021		
	Laki-laki <i>Male</i>	Perempuan <i>Female</i>	Jumlah <i>Total</i>
(1)	(2)	(3)	(4)
Sampai dengan SD <i>Up to Primary School</i>	4	1	5
SMP/Sederajat <i>General/Junior High School</i>	7	0	7
SMA/Sederajat <i>General/Vocational Senior High School</i>	337	128	465
Diploma I, II/Akta I, II <i>Diploma I, II/Akta I, II</i>	57	24	81
Diploma III/Akta III/Sarjana Muda <i>Diploma III/Akta III/Bachelor</i>	163	413	576
Tingkat Sarjana/Doktor/Ph.D <i>University Graduates</i>	866	692	1558
<b>Jumlah/Total</b>	<b>1 434</b>	<b>1 258</b>	<b>2 692</b>

Sumber/Source: Badan Kepegawaian dan Pengembangan Sumber Daya Manusia Kabupaten Nias/ *Regional Personal Agency and Human Development in Nias Regency*

**Tabel**  
**Table** 2.3.3

**Jumlah Pegawai Negeri Sipil Menurut Tingkat  
Kepangkatan dan Jenis Kelamin di Kabupaten Nias,  
Desember 2020 dan Desember 2021**  
*Number of Civil Servants by Hierarchy and Sex in Nias  
Regency, Desember 2020 and Desember 2021*

Pangkat/Golongan/Ruang Hierarchy	2020		
	Laki-laki Male	Perempuan Female	Jumlah Total
(1)	(2)	(3)	(4)
1. I/A (Juru Muda)	-	-	-
2. I/B (Juru Muda Tingkat I)	-	1	1
3. I/C (Juru)	5	-	5
4. I/D (Juru Tingkat I)	3	-	3
<b>Golongan I/Range I</b>	8	1	9
5. II/A (Pengatur Muda)	44	22	66
6. II/B (Pengatur Muda Tingkat I)	67	23	90
7. II/C (Pengatur)	102	180	282
8. II/D (Pengatur Tingkat I)	133	85	218
<b>Golongan II/Range II</b>	346	310	656
9. III/A (Penata Muda)	270	270	540
10. III/B (Penata Muda Tingkat I)	228	243	471
11. III/C (Penata)	205	172	377
12. III/D (Penata Tingkat I)	203	173	376
<b>Golongan III/Range III</b>	906	858	1764
13. IV/A (Pembina)	113	61	174
14. IV/B (Pembina Tingkat I)	55	16	71
15. IV/C (Pembina Utama Muda)	17	1	18
16. IV/D (Pembina Utama Madya)	1	-	1
17. IV/E (Pembina Utama)	-	-	-
<b>Golongan IV/Range IV</b>	186	78	264
<b>Jumlah/Total</b>	<b>1 446</b>	<b>1 247</b>	<b>2 693</b>

Lanjutan Tabel/Continued Table 2.3.3

Pangkat/Golongan/Ruang Hierarchy	2021		
	Laki-laki Male	Perempuan Female	Jumlah Total
(1)	(5)	(6)	(7)
1. I/A (Juru Muda)	-	-	-
2. I/B (Juru Muda Tingkat I)	-	1	1
3. I/C (Juru)	4	-	4
4. I/D (Juru Tingkat I)	3	-	3
<b>Golongan I/Range I</b>	<b>7</b>	<b>1</b>	<b>8</b>
5. II/A (Pengatur Muda)	38	18	56
6. II/B (Pengatur Muda Tingkat I)	53	15	68
7. II/C (Pengatur)	105	62	167
8. II/D (Pengatur Tingkat I)	133	196	329
<b>Golongan II/Range II</b>	<b>329</b>	<b>291</b>	<b>620</b>
9. III/A (Penata Muda)	269	273	542
10. III/B (Penata Muda Tingkat I)	244	268	512
11. III/C (Penata)	197	177	374
12. III/D (Penata Tingkat I)	220	181	401
<b>Golongan III/Range III</b>	<b>930</b>	<b>899</b>	<b>1 829</b>
13. IV/A (Pembina)	92	48	140
14. IV/B (Pembina Tingkat I)	60	19	79
15. IV/C (Pembina Utama Muda)	15	-	15
16. IV/D (Pembina Utama Madya)	1	-	1
17. IV/E (Pembina Utama)	-	-	-
<b>Golongan IV/Range IV</b>	<b>168</b>	<b>67</b>	<b>235</b>
<b>Jumlah/Total</b>	<b>1 434</b>	<b>1 258</b>	<b>2 692</b>

Sumber/Source: Badan Kepegawaian dan Pengembangan Sumber Daya Manusia Kabupaten Nias/ Regional Personal Agency and Human Development in Nias Regency

**Tabel**  
**Table** 2.3.4

**Jumlah Pegawai Negeri Sipil Menurut Dinas/Instansi  
Pemerintah dan Jenis Kelamin di Kabupaten Nias, 2021**  
**Number of Civil Servants of Agency Government and  
Gender in Nias Regency, 2021**

Dinas/Instansi Pemerintahan Agency Government	Jenis Kelamin Gender		Jumlah Total
	Laki-laki Male	Perempuan Female	
(1)	(2)	(3)	(4)
Sekretariat Daerah Kab.Nias	69	23	92
Sekretariat DPRD Kab.Nias	19	7	26
Dinas Pendidikan Kab. Nias	588	533	1 121
Dinas Kesehatan Kab. Nias	21	40	61
Dinas Pekerjaan Umum dan Penataan Ruang Kab.Nias	45	15	60
Dinas Pertanian dan Ketahanan Pangan Kab. Nias	29	7	36
Dinas Kelautan dan Perikanan Kab.Nias	13	5	18
Dinas Perindustrian dan Perdagangan Kab. Nias	11	11	22
Dinas Kependudukan dan Pencatatan Sipil Kab.Nias	11	6	17
Dinas Ketenagakerjaan dan Koperasi Kab. Nias	12	3	15
Dinas Perhubungan Kab.Nias	18	4	22
Dinas Pariwisata Kab.Nias	14	6	20
Dinas Perumahan dan Kawasan Permukiman Kab.Nias	25	5	30
Dinas Sosial Kab.Nias	14	7	21
Dinas Komunikasi dan Informatika Kab.Nias	18	7	25
Inspektorat Daerah Kab.Nias	19	9	28
Badan Perencanaan Pembangunan Daerah Kab.Nias	15	10	25
Dinas Pemberdayaan Masyarakat dan Desa Kab.Nias	29	2	31
Dinas Pengendalian Penduduk, Keluarga Berencana, Perempuan dan Perlindungan Anak Kab.Nias	14	26	40
Badan Kepegawaian Daerah Kab.Nias	21	10	31



Lanjutan Tabel/*Continued Table 2.3.4*

Dinas/Instansi Pemerintahan <i>Agency Government</i>	Jenis Kelamin <i>Gender</i>		
	Laki-laki <i>Male</i>	Perempuan <i>Female</i>	Jumlah <i>Total</i>
(1)	(2)	(3)	(4)
Badan Kesatuan Bangsa dan Politik Kab.Nias	14	10	24
Dinas Perpustakaan dan Kearsipan Kab.Nias	9	13	22
Satuan Polisi Pamong Praja	51	5	56
Dinas Penanaman Modal dan Pelayanan Perizinan Terpadu Satu Pintu Kab. Nias	8	15	23
Badan Penanggulangan Bencana Daerah Kab. Nias	14	1	15
Badan Pengelolaan Keuangan, Pendapatan dan Aset Daerah Kab.Nias	24	15	39
Kantor Kecamatan Gido	9	3	12
Kantor Kecamatan Idanogawo	16	3	19
Kantor Kecamatan Bowolato	12	2	24
Kantor Kecamatan Hiliduho	17	1	18
Kantor Kecamatan Botomuzoi	14	1	15
Kantor Kecamatan Hiliserangakai	9	1	10
Kantor Kecamatan Ulugawo	13	0	13
Kantor Kecamatan Ma'u	12	0	12
Kantor Kecamatan Somolo-molo	12	0	12
Kantor Kecamatan sogae'adu	10	0	10
Satuan Pendidikan Nonformal Sejenis Sanggar Kegiatan Belajar	3	2	5
UPTD Balai Pelaksana Penyuluhan Pertanian	29	25	54
UPTD RSUD dr. M. Thomsen Nias	81	170	251
UPTD Puskesmas Bawalato	12	23	35
UPTD Puskesmas Botombawo	5	23	28

Lanjutan Tabel/*Continued Table 2.3.4*

Dinas/Instansi Pemerintahan <i>Agency Government</i>	Jenis Kelamin <i>Gender</i>		
	Laki-laki <i>Male</i>	Perempuan <i>Female</i>	Jumlah <i>Total</i>
(1)	(2)	(3)	(4)
UPTD Puskesmas Botomuzoi	6	20	26
UPTD Puskesmas Bozihona	4	14	18
UPTD Puskesmas Ehosakhozi	6	5	11
UPTD Puskesmas Hiliduho	4	39	43
UPTD Puskesmas Hiliweto Gido	6	40	46
UPTD Puskesmas Idanogawo	8	33	41
UPTD Puskesmas Mau	10	7	17
UPTD Puskesmas Sogaeadu	5	27	32
UPTD Puskesmas Somolo molo	2	8	10
UPTD Puskesmas Ulugawo	3	11	14
UPTD Instalasi Farmasi Kesehatan	1	5	6
<b>Jumlah/Total</b>	<b>1 434</b>	<b>1 258</b>	<b>2 692</b>

Sumber/*Source*: Badan Kepegawaian dan Pengembangan Sumber Daya Manusia Kabupaten Nias/ *Regional Personal Agency and Human Development in Nias Regency*

**Tabel**  
**Table 2.3.5****Jumlah Pegawai Negeri Sipil Menurut Dinas/Instansi  
Pemerintah dan Golongan di Kabupaten Nias, 2021**  
**Number of Civil Servants of Agency Government and Rank  
in Nias Regency, 2021**

Dinas/Instansi Pemerintahan Agency Government	Golongan Rank				Jumlah Total
	I	II	III	IV	
(1)	(2)	(3)	(4)	(5)	(6)
Sekretariat Daerah Kab.Nias	1	28	49	14	92
Sekretariat DPRD Kab.Nias	-	6	19	1	26
Dinas Pendidikan Kab. Nias	1	101	920	99	1121
Dinas Kesehatan Kab. Nias	-	9	48	4	61
Dinas Pekerjaan Umum dan Penataan Ruang Kab.Nias	-	16	40	4	60
Dinas Pertanian dan Ketahanan Pangan Kab. Nias	-	6	27	3	36
Dinas Kelautan dan Perikanan Kab.Nias	-	2	12	4	18
Dinas Perindustrian dan Perdagangan Kab. Nias	-	3	14	5	22
Dinas Kependudukan dan Pencatatan Sipil Kab.Nias	-	2	13	2	17
Dinas Ketenagakerjaan dan Koperasi Kab.Nias	-	1	9	5	15
Dinas Perhubungan Kab.Nias	-	9	9	4	22
Dinas Pariwisata Kab.Nias	-	3	14	3	20
Dinas Perumahan dan Kawasan Permukiman Kab.Nias	-	10	17	3	30
Dinas Sosial Kab.Nias	-	4	15	2	21
Dinas Komunikasi dan Informatika Kab.Nias	-	3	17	5	25
Inspektorat Daerah Kab.Nias	-	3	15	10	28
Badan Perencanaan Pembangunan Daerah Kab.Nias	-	5	17	3	25
Dinas Pemberdayaan Masyarakat dan Desa Kab.Nias	-	6	22	3	31
Dinas Pengendalian Penduduk, Keluarga Berencana, Perempuan dan Perlindungan Anak Kab.Nias	-	10	23	7	40
Badan Kepegawaian Daerah Kab.Nias	-	15	15	1	31

Lanjutan Tabel/*Continued Table 2.3.5*

Dinas/Instansi Pemerintahan <i>Agency Government</i>	Golongan <i>Rank</i>				Jumlah <i>Total</i>
	I	II	III	IV	
(1)	(2)	(3)	(4)	(5)	(6)
Badan Kesatuan Bangsa dan Politik Kab.Nias	-	3	14	7	24
Dinas Perpustakaan dan Kearsipan Kab.Nias	-	4	14	4	22
Satuan Polisi Pamong Praja	2	36	16	2	56
Dinas Penanaman Modal dan Pelayanan Perizinan Terpadu Satu Pintu Kab. Nias	-	3	16	4	23
Badan Penanggulangan Bencana Daerah Kab. Nias	-	4	7	4	15
Badan Pengelolaan Keuangan, Pendapatan dan Aset Daerah Kab.Nias	-	4	32	3	39
Kantor Kecamatan Gido	-	3	8	1	12
Kantor Kecamatan Idanogawo	1	9	9	0	19
Kantor Kecamatan Bowolato	1	6	6	1	14
Kantor Kecamatan Hiliduho	-	7	10	1	18
Kantor Kecamatan Botomuzoi	-	7	8	0	15
Kantor Kecamatan Hiliserangakai	-	4	5	1	10
Kantor Kecamatan Ulugawo	1	4	7	1	13
Kantor Kecamatan Ma'u	-	6	6	0	12
Kantor Kecamatan Somolo-molo	-	4	7	1	12
Kantor Kecamatan sogae'adu	-	3	6	1	10
Satuan Pendidikan Nonformal Sejenis Sanggar Kegiatan Belajar	-	-	3	2	5
UPTD Balai Pelaksana Penyuluhan Pertanian	-	36	16	2	54
UPTD RSUD dr. M. Thomsen Nias	1	61	173	16	251
UPTD Puskesmas Bawalato	-	18	16	1	35
UPTD Puskesmas Botombawo	-	17	11	0	28

Lanjutan Tabel/*Continued Table 2.3.5*

Dinas/Instansi Pemerintahan <i>Agency Government</i>	Golongan <i>Rank</i>				Jumlah <i>Total</i>
	I	II	III	IV	
(1)	(2)	(3)	(4)	(5)	(6)
UPTD Puskesmas Botomuzoi	-	16	10	0	26
UPTD Puskesmas Bozihona	-	10	8	0	18
UPTD Puskesmas Ehosakhozi	-	6	5	0	11
UPTD Puskesmas Hiliduho	-	25	18	0	43
UPTD Puskesmas Hiliweto Gido	-	22	24	0	46
UPTD Puskesmas Idanogawo	-	20	20	1	41
UPTD Puskesmas Mau	-	13	4	0	17
UPTD Puskesmas Sogaeadu	-	15	17	0	32
UPTD Puskesmas Somolo molo	-	4	6	0	10
UPTD Puskesmas Ulugawo	-	7	7	0	14
UPTD Instalasi Farmasi Kesehatan	-	1	5	0	6
<b>Jumlah/Total</b>	<b>8</b>	<b>620</b>	<b>1 829</b>	<b>235</b>	<b>2 692</b>

Sumber/*Source*: Badan Kepegawaian dan Pengembangan Sumber Daya Manusia Kabupaten Nias/ *Regional Personal Agency and Human Development in Nias Regency*

**Tabel**  
**Table** 2.3.6

**Jumlah Pegawai Negeri Sipil Menurut Dinas/Instansi Pemerintah dan Pendidikan Terakhir di Kabupaten Nias, 2021**  
**Number of Civil Servants of Agency Government and Last Education in Nias Regency, 2021**

Dinas/Instansi Pemerintahan Agency Government	Pendidikan Terakhir Last Education							Jumlah Total
	SD	SMP	SMA	D1- D3	S1	S2	S3	
(1)	(2)	(3)	(4)	(5)	(6)			
Sekretariat Daerah Kab.Nias	1	-	28	10	42	11	-	92
Sekretariat DPRD Kab.Nias	-	-	8	5	12	1	-	26
Dinas Pendidikan Kab. Nias	-	3	124	93	893	7	1	1121
Dinas Kesehatan Kab. Nias	-	-	6	25	25	5	-	61
Dinas Pekerjaan Umum dan Penataan Ruang Kab.Nias	-	-	16	7	29	8	-	60
Dinas Pertanian dan Ketahanan Pangan Kab. Nias	-	-	7	7	21	1	-	36
Dinas Kelautan dan Perikanan Kab.Nias	-	-	1	2	13	2	-	18
Dinas Perindustrian dan Perdagangan Kab. Nias	-	-	6	3	12	1	-	22
Dinas Kependudukan dan Pencatatan Sipil Kab.Nias	-	-	3	2	12	-	-	17
Dinas Ketenagakerjaan dan Koperasi Kab.Nias	-	-	5	2	8	-	-	15
Dinas Perhubungan Kab.Nias	-	-	11	2	7	2	-	22
Dinas Pariwisata Kab.Nias	-	-	7	4	8	1	-	20
Dinas Perumahan dan Kawasan Permukiman Kab.Nias	-	-	12	1	13	4	-	30
Dinas Sosial Kab.Nias	-	-	5	2	14	-	-	21
Dinas Komunikasi dan Informatika Kab.Nias	-	1	3	-	19	2	-	25
Inspektorat Daerah Kab.Nias	-	-	5	-	15	8	-	28
Badan Perencanaan Pembangunan Daerah Kab.Nias	-	-	5	-	14	5	1	25
Dinas Pemberdayaan Masyarakat dan Desa Kab.Nias	-	-	8	3	18	2	-	31
Dinas Pengendalian Penduduk, Keluarga Berencana, Perempuan dan Perlindungan Anak Kab.Nias	-	-	5	22	9	4	-	40
Badan Kepegawaian Daerah Kab.Nias	-	-	13	2	13	3	-	31

Lanjutan Tabel/*Continued Table 2.3.6*

Dinas/Instansi Pemerintahan <i>Agency Government</i>	Pendidikan Terakhir <i>Last Education</i>							Jumlah <i>Total</i>
	SD	SMP	SMA	D1- D3	S1	S2	S3	
(1)	(2)	(3)	(4)	(5)	(6)			
Badan Kesatuan Bangsa dan Politik Kab.Nias	-	-	7	2	14	1	-	24
Dinas Perpustakaan dan Kearsipan Kab.Nias	-	-	8	6	7	1	-	22
Satuan Polisi Pamong Praja	2	-	37	1	16	-	-	56
Dinas Penanaman Modal dan Pelayanan Perizinan Terpadu Satu Pintu Kab. Nias	-	-	5	1	17	-	-	23
Badan Penanggulangan Bencana Daerah Kab. Nias	-	-	5	2	6	2	-	15
Badan Pengelolaan Keuangan, Pendapatan dan Aset Daerah Kab.Nias	-	-	6	7	23	3	-	39
Kantor Kecamatan Gido	-	-	2	2	6	2	-	12
Kantor Kecamatan Idanogawo	-	1	11	1	4	2	-	19
Kantor Kecamatan Bowolato	-	1	6	1	6	-	-	14
Kantor Kecamatan Hilliduhu	-	-	8	2	6	2	-	18
Kantor Kecamatan Botomuzoi	-	-	7	1	5	2	-	15
Kantor Kecamatan Hilliserangakai	-	-	5	1	4	-	-	10
Kantor Kecamatan Ulugawo	1	-	6	1	5	-	-	13
Kantor Kecamatan Ma'u	-	-	7	-	4	1	-	12
Kantor Kecamatan Somolo-molo	-	1	4	1	5	1	-	12
Kantor Kecamatan sogae'adu	-	-	5	1	4	-	-	10
Satuan Pendidikan Nonformal Sejenis Sanggar Kegiatan Belajar	-	-	-	-	5	-	-	5
UPTD Balai Pelaksana Penyuluhan Pertanian	-	-	24	16	14	-	-	54
UPTD RSUD dr. M. Thomsen Nias	1	-	25	141	63	21	-	251
UPTD Puskesmas Bawalato	-	-	-	31	4	-	-	35
UPTD Puskesmas Botombawo	-	-	1	23	3	1	-	28

Lanjutan Tabel/*Continued Table 2.3.6*

Dinas/Instansi Pemerintahan <i>Agency Government</i>	Pendidikan Terakhir <i>Last Education</i>							Jumlah <i>Total</i>
	SD	SMP	SMA	D1- D3	S1	S2	S3	
(1)	(2)	(3)	(4)	(5)	(6)			
UPTD Puskesmas Botomuzoi	-	-	-	22	4	-	-	26
UPTD Puskesmas Bozihona	-	-	-	16	2	-	-	18
UPTD Puskesmas Ehosakhozi	-	-	1	7	3	-	-	11
UPTD Puskesmas Hiliduho	-	-	1	38	4	-	-	43
UPTD Puskesmas Hiliweto Gido	-	-	1	41	4	-	-	46
UPTD Puskesmas Idanogawo	-	-	2	34	5	-	-	41
UPTD Puskesmas Mau	-	-	2	13	2	-	-	17
UPTD Puskesmas Sogaeadu	-	-	1	28	3	-	-	32
UPTD Puskesmas Somolo molo	-	-	-	9	1	-	-	10
UPTD Puskesmas Ulugawo	-	-	-	12	2	-	-	14
UPTD Instalasi Farmasi Kesehatan	-	-	-	4	2	-	-	6
<b>Jumlah/Total</b>	<b>5</b>	<b>7</b>	<b>465</b>	<b>657</b>	<b>1 450</b>	<b>106</b>	<b>2</b>	<b>2 692</b>

Sumber/*Source*: Badan Kepegawaian dan Pengembangan Sumber Daya Manusia Kabupaten Nias/ *Regional Personal Agency and Human Development in Nias Regency*



**Tabel**  
**Table** 2.3.7

**Jumlah Pegawai Negeri Sipil Pada Kantor Kecamatan Menurut Golongan di Kabupaten Nias, 2021**  
**Number of Civil Servants to Subdistrict Official by Rank in Nias Regency, 2021**

Dinas/Instansi Pemerintahan <i>Agency Government</i>	Golongan <i>Rank</i>				Jumlah <i>Total</i>
	I	II	III	IV	
(1)	(2)	(3)	(4)	(5)	(6)
Kecamatan Idanogawo	1	9	9	0	19
Kecamatan Bawolato	1	6	6	1	14
Kecamatan Ulugawo	1	4	7	1	13
Kecamatan Gido	-	3	8	1	12
Kecamatan Sogaeadu	-	3	6	1	10
Kecamatan Ma'u	-	6	6	0	12
Kecamatan Somolo-molo	-	4	7	1	12
Kecamatan Hiliduho	-	7	10	1	18
Kecamatan Hiliserangkai	-	4	5	1	10
Kecamatan Botomuzoi	-	7	8	0	15
<b>Jumlah/Total</b>	<b>3</b>	<b>53</b>	<b>72</b>	<b>7</b>	<b>135</b>

Sumber/Source: Badan Kepegawaian dan Pengembangan Sumber Daya Manusia Kabupaten Nias/ *Regional Personal Agency and Human Development in Nias Regency*

**Tabel 2.3.8** Jumlah Pegawai Negeri Sipil Pada Kantor Kecamatan Menurut Pendidikan di Kabupaten Nias, 2021  
**Number of Civil Servants to Subdistrict Official by Educational in Nias Regency, 2021**

Dinas/Instansi Pemerintahan Agency Government	Pendidikan Terakhir Last Education							Jumlah Total
	SD	SMP	SMA	D1-D3	S1	S2	S3	
(1)	(2)	(3)	(4)	(5)	(6)	(7)	(8)	(6)
Kecamatan Idanogawo	-	1	11	1	4	2	-	19
Kecamatan Bawolato	-	1	6	1	6	-	-	14
Kecamatan Ulugawo	1	-	6	1	5	-	-	13
Kecamatan Gido	-	-	2	2	6	2	-	12
Kecamatan Sogaeadu	-	-	5	1	4	-	-	10
Kecamatan Ma'u	-	-	7	-	4	1	-	12
Kecamatan Somolo-molo	-	1	4	1	5	1	-	12
Kecamatan Hiliduho	-	-	8	2	6	2	-	18
Kecamatan Hiliserangkai	-	-	5	1	4	-	-	10
Kecamatan Botomuzoi	-	-	7	1	5	2	-	15
<b>Jumlah/Total</b>	<b>1</b>	<b>3</b>	<b>61</b>	<b>11</b>	<b>49</b>	<b>10</b>	<b>-</b>	<b>135</b>

Sumber/Source: Badan Kepegawaian dan Pengembangan Sumber Daya Manusia Kabupaten Nias/ Regional Personal Agency and Human Development in Nias Regency

## 2.4 KEUANGAN PEMERINTAH GOVERNMENT FINANCE

**Tabel 2.4.1** Realisasi Pendapatan Pemerintah Kabupaten Nias Menurut Jenis Pendapatan (ribu rupiah), 2017–2020  
**Table 2.4.1** Actual Nias Regency Government Revenues by Kind of Revenues (thousand rupiahs), 2017–2020

Jenis Pendapatan/Kind of Revenues	2017	2018
(1)	(2)	(3)
<b>1. Pendapatan Asli Daerah (PAD)/Regional Revenue</b>	95 726 167,74	88 754 606,11
1.1 Pajak Daerah/Regional Tax	7 079 590,53	8 383 136,73
1.2 Retribusi Daerah/Regional Retribution	2 664 005,72	2 222 706,35
1.3 Hasil Perusahaan Milik Daerah dan Pengelolaan Kekayaan Daerah yang Dipisahkan/Regional-Owned Company Revenue and Separated Management of Regional Wealth	10 780 869,65	11 688 732,72
1.4 Lain-lain PAD yang Sah/Other Regional Revenue	75 201 701,85	66 460 030,32
<b>2. Dana Perimbangan/Balance Funds</b>	599 493 520,08	611 725 678,76
2.1 Bagi Hasil Pajak/ Bagi Hasil Bukan Pajak/Sumber Daya Alam / Tax Sharing Revenue / Non-Tax Sharing Revenue/ Natural Resources	11 324 211,16	164 226 975,48
2.3 Dana Alokasi Umum/General Allocation Fund	425 974 369,00	428 647 259,17
2.4 Dana Alokasi Khusus/Special Allocation Fund	162 194 939,93	18 851 444,12
<b>3. Lain-lain Pendapatan yang Sah/Other Revenue</b>	175 649 048,05	201 353 253,70
3.1 Pendapatan Hibah/Grant	0	0
3.2 Dana Darurat/Emergency Fund	0	0
3.3 Dana Bagi Hasil Pajak dari Provinsi dan Pemerintah Daerah Lainnya/Tax Sharing Revenue from Provincial and Other Regional Governments	18 210 070,42	17 620 649,72
3.4 Dana Penyesuaian dan Otonomi Daerah/Regional Adjustment and Autonomy Fund	127 776 737,63	148 167 029,01
3.5 Bantuan Keuangan dari Provinsi atau Pemerintah Daerah Lainnya/Financial Assistance from Provincial or Other Regional Governments	0	4 937 690,00
3.6 Lainnya/Others	29 662 240,00	30 627 884,97
<b>Jumlah/Total</b>	<b>870 868 735,87</b>	<b>901 833 538,57</b>

Lanjutan Tabel/*Continued Table 2.4.1*

<b>Jenis Pendapatan/Kind of Revenues</b>	<b>2019</b>	<b>2020*</b>
(1)	(4)	(5)
<b>1. Pendapatan Asli Daerah (PAD)/Regional Revenue</b>	107 639 139,18	103 317 179,53
1.1 Pajak Daerah/ <i>Regional Tax</i>	8 635 779,99	5 750 516,30
1.2 Retribusi Daerah/ <i>Regional Retribution</i>	2 154 939,04	870 806,90
1.3 Hasil Perusahaan Milik Daerah dan Pengelolaan Kekayaan Daerah yang Dipisahkan/ <i>Regional-Owned Company Revenue and Separated Management of Regional Wealth</i>	10 052 195,76	7 233 684,14
1.4 Lain-lain PAD yang Sah/ <i>Other Regional Revenue</i>	86 796 224,39	89 462 172,18
<b>2. Dana Perimbangan/Balance Funds</b>	621 468 917,08	533 751 041,01
2.1 Bagi Hasil Pajak/ <i>Tax Sharing Revenue</i>	10 246 855,76	12 058 823,40
2.2 Bagi Hasil Bukan Pajak/Sumber Daya Alam/ <i>Non-Tax Sharing Revenue/Natural Resources</i>	443 235 113,00	417 880 380,00
2.3 Dana Alokasi Umum/ <i>General Allocation Fund</i>	167 986 948,32	99 811 837,61
2.4 Dana Alokasi Khusus/ <i>Special Allocation Fund</i>	0,00	4 000 000,00
<b>3. Lain-lain Pendapatan yang Sah/Other Revenue</b>	235 336 990,77	156 898 021,98
3.1 Pendapatan Hibah/ <i>Grant</i>	0	0
3.2 Dana Darurat/ <i>Emergency Fund</i>	0	0
3.3 Dana Bagi Hasil Pajak dari Provinsi dan Pemerintah Daerah Lainnya/ <i>Tax Sharing Revenue from Provincial and Other Regional Governments</i>	22 232 902,92	13 262 801,98
3.4 Dana Penyesuaian dan Otonomi Daerah/ <i>Regional Adjustment and Autonomy Fund</i>	180 413 087,85	0
3.5 Bantuan Keuangan dari Provinsi atau Pemerintah Daerah Lainnya/ <i>Financial Assistance from Provincial or Other Regional Governments</i>	0	0
3.6 Lainnya/ <i>Others</i>	32 691 000,00	143 635 220,00
<b>Jumlah/Total</b>	<b>964 445 047,03</b>	<b>793 966 242,52</b>

Keterangan : \* Data Sementara

Sumber/Source: Badan Pengelola Keuangan dan Pendapatan Daerah Kabupaten Nias/ *Financial and Revenue Management Regional Agency Nias Regency*

**Tabel**  
**Table 2.4.2****Realisasi Belanja Pemerintah Kabupaten Nias Menurut Jenis Belanja (ribu rupiah), 2017–2020**  
**Actual Nias Regency Government Expenditures by Kind of Expenditures (thousand rupiahs), 2017–2020**

Jenis Pendapatan Kind of Revenues	2017	2018
(1)	(2)	(3)
<b>1. Belanja Tidak Langsung/Indirect Expenditures</b>	7 531 911,46	8 932 517,46
1.1 Belanja Pegawai/Personnel Expenditures	0	0
1.2 Belanja Bunga/Interest Expenditures	0	0
1.3 Belanja Subsidi/Subsidies Expenditures	0	0
1.4 Belanja Hibah/Grant Expenditures	6 083 700,00	7 313 900,00
1.5 Belanja Bantuan Sosial/Social Aid Expenditures	1 382 500,00	1 610 000,00
1.6 Belanja Bagi Hasil/Sharing Fund Expenditure	0	8 617,46
1.7 Belanja Bantuan Keuangan/Financial Aids Expenditures	0	0
1.8 Belanja Tidak Terduga/Unpredicted Expenditures	65 711,46	0
<b>2. Belanja Langsung/Direct Expenditures</b>	697 678 959,54	727 266 498,04
2.1 Belanja Pegawai/Personnel Expenditures	214 664 202,69	321 219 743,78
2.2 Belanja Barang dan Jasa/Goods and Services Expenditures	243 490 896,22	199 029 877,50
2.3 Belanja Modal/Capital Expenditure	239 523 860,63	207 016 876,76
<b>3. Belanja Transfer Bagi Hasil Pendapatan dan Bantuan / Revenue Sharing Transfer Revenue and Assistance</b>	176 773 002,17	194 018 766,61
<b>Jumlah/Total</b>	<b>881 983 873,16</b>	<b>930 217 782,11</b>

Lanjutan Tabel/*Continued Table 2.4.2*

Jenis Pendapatan <i>Kind of Revenues</i>	2019	2020*
(1)	(2)	(3)
<b>1. Belanja Tidak Langsung/<i>Indirect Expenditures</i></b>	531 082 381,57	539 815 729,94
1.1 Belanja Pegawai/ <i>Personnel Expenditures</i>	287 409 309,35	270 251 494,19
1.2 Belanja Bunga/ <i>Interest Expenditures</i>	0	0
1.3 Belanja Subsidi/ <i>Subsidies Expenditures</i>	0	0
1.4 Belanja Hibah/ <i>Grant Expenditures</i>	15 328 450,00	32 936 076,00
1.5 Belanja Bantuan Sosial/ <i>Social Aid Expenditures</i>	4 190 000,00	1 000 000,00
1.6 Belanja Bagi Hasil/ <i>Sharing Fund Expenditure</i>	821 806,79	694 948,95
1.7 Belanja Bantuan Keuangan/ <i>Financial Aids Expenditures</i>	223 332 815,44	229 804 625,82
1.8 Belanja Tidak Terduga/ <i>Unpredicted Expenditures</i>	0	5 128 584,98
<b>2. Belanja Langsung/<i>Direct Expenditures</i></b>	444 197 719,82	356 232 194,49
2.1 Belanja Pegawai/ <i>Personnel Expenditures</i>	34 320 469,60	30 386 933,29
2.2 Belanja Barang dan Jasa/ <i>Goods and Services Expenditures</i>	219 423 223,64	180 658 493,08
2.3 Belanja Modal/ <i>Capital Expenditure</i>	190 454 026,59	145 186 768,12
<b>3. Belanja Transfer Bagi Hasil Pendapatan dan Bantuan / <i>Revenue Sharing Transfer Revenue and Assistance</i></b>	0	0
<b>Jumlah/<i>Total</i></b>	<b>975 280 101,39</b>	<b>896 047 924,43</b>

Keterangan : \* Data Sementara

Sumber/*Source*: Badan Pengelola Keuangan dan Pendapatan Daerah Kabupaten Nias/ *Financial and Revenue Management Regional Agency Nias Regency*



# BAB 03

## PENDUDUK DAN KETENAGAKERJAAN *Population and Employment*



### JUMLAH PENDUDUK

*Berdasarkan Hasil Proyeksi Penduduk Interim 2020-2023, jumlah penduduk Kabupaten Nias sebanyak 147.794 Jiwa. Pada tahun 2021, jumlah pengangguran terbuka sebanyak 2.378 orang, atau berkisar 3,12 persen dari jumlah angkatan kerja yang ada di Kabupaten Nias.*

<https://niaskab.bps.go.id>

Sumber/Source: BPS / BPS - Statistic Indonesia







**PENJELASAN TEKNIS**

1. Sumber utama data kependudukan adalah sensus penduduk yang dilaksanakan setiap sepuluh tahun sekali. Sensus penduduk telah dilaksanakan sebanyak tujuh kali sejak Indonesia merdeka, yaitu tahun 1961, 1971, 1980, 1990, 2000, 2010 dan 2020. Di dalam sensus penduduk, pencacahan dilakukan terhadap seluruh penduduk yang berdomisili di wilayah teritorial Indonesia termasuk warga negara asing kecuali anggota korps diplomatik negara sahabat beserta keluarganya.
2. Metode pengumpulan data dalam sensus dilakukan dengan wawancara antara petugas sensus dengan responden dan juga melalui e-sensus. Pencatatan penduduk menggunakan konsep usual residence, yaitu konsep di mana penduduk biasa bertempat tinggal. Bagi penduduk yang bertempat tinggal tetap dicacah di mana mereka biasa tinggal, sedangkan untuk penduduk yang tidak bertempat tinggal tetap dicacah di tempat di mana mereka ditemukan petugas sensus pada malam 'Hari Sensus'. Termasuk penduduk yang tidak bertempat tinggal tetap adalah tuna wisma, awak kapal berbendera Indonesia, penghuni perahu/rumah apung,

**TECHNICAL NOTES**

1. *The main source of demographic data is population census, which is conducted every ten years. Population Census has been conducted seven times since Indonesia's independence: 1961, 1971, 1980, 1990, 2000, 2010 and 2020. The population census enumerates all residents who domicile in the entire territory of Indonesia including foreign citizens except the diplomatic corps members and their families.*
2. *The method of data collection in a population census involves interviewing respondents and conducting e-census. Enumeration of the population uses the concept of "usual residence", which is the concept of "places where people usually live". De jure was applied to the permanent residents, while de facto was applied to non-permanent residents. The permanent residents were enumerated in place where they normally live, the non-permanent residents were enumerated where they were found by the enumerators, on the night of 'Census Date'. The non permanent residents include homeless people, ship crew, boat people, remote*

masyarakat terpencil / terasing dan pengungsi. Bagi mereka yang mempunyai tempat tinggal tetap dan sedang bepergian ke luar wilayah lebih dari enam bulan, tidak dicacah di tempat tinggalnya, tetapi dicacah di tempat tujuannya.

*area community, and internally displaced persons. Those who had permanent residence and had been travelling away from their home for six months or more were not enumerated in their permanent place, but in the place where they were during the census.*

3. Untuk tahun yang tidak dilaksanakan sensus penduduk, data kependudukan diperoleh dari hasil proyeksi penduduk. Proyeksi penduduk merupakan suatu perhitungan ilmiah yang didasarkan pada asumsi dari komponen-komponen perubahan penduduk, yaitu kelahiran, kematian, dan migrasi. Proyeksi penduduk Indonesia 2010–2035 menggunakan data dasar penduduk hasil SP2010.

3. *For the periods where the population census is not conducted, population projection is done to estimate population during those years. The population projection is an estimate based on the demographic components, such as birth, death, and migration. Indonesia's 2010–2035 population projection used the 2010 Population Census as the base population.*

4. Penduduk Indonesia adalah semua orang yang berdomisili di wilayah teritorial Indonesia selama 6 bulan atau lebih dan atau mereka yang berdomisili kurang dari 6 bulan tetapi bertujuan menetap.

4. *The population of Indonesia are all residents of the entire territory of Indonesia who have stayed for six months or longer, and those who intended to stay more than six months even though their length of stay is less than six months.*

5. Laju pertumbuhan penduduk adalah angka yang menunjukkan persentase penambahan penduduk dalam jangka waktu tertentu.

5. *The growth rate of population is the number that show percentage of population growth within a specified period.*

6. Kepadatan penduduk adalah rasio banyaknya penduduk per kilometer persegi.
  7. Rasio jenis kelamin adalah perbandingan antara penduduk laki-laki dan penduduk perempuan pada suatu wilayah dan waktu tertentu. Biasanya dinyatakan dengan banyaknya penduduk laki-laki untuk 100 penduduk perempuan.
  8. Distribusi penduduk adalah pola persebaran penduduk di suatu wilayah, baik berdasarkan batas-batas geografis maupun berdasarkan batas-batas administrasi pemerintahan.
  9. Komposisi penduduk adalah pola persebaran penduduk menurut karakteristiknya, contoh: penduduk menurut kelompok umur, penduduk menurut jenis kelamin.
  10. Rumah tangga adalah seseorang atau sekelompok orang yang mendiami sebagian atau seluruh bangunan fisik/sensus dan biasanya tinggal bersama serta pengelolaan makan dari satu dapur. Yang dimaksud makan dari satu dapur adalah jika pengurusan kebutuhan sehari-harinya dikelola bersama-sama menjadi satu.
6. *Population density is ratio of population per square kilometer.*
  7. *Gender ratio is the ratio of males population to females population in a given area and time, usually expressed as the number of males for every 100 females.*
  8. *Population distribution is the pattern of population distribution in an area, either by geographic boundaries or by government administrative boundaries.*
  9. *Population compotition isthe pattern of population distribution by its characteristics, example: population by age group, population by Gender.*
  10. *Household is an individual or group of people living in a physical/census building unit or part of it and usually commit on a common provision for food and other essentials of living. Common provision for food means one organising daily needs for all of household members.*

11. Anggota rumah tangga adalah semua orang yang biasanya bertempat tinggal di suatu rumah tangga, baik yang berada di rumah pada waktu pencacahan maupun yang sementara tidak ada.
  12. Rata-rata anggota rumah tangga adalah angka yang menunjukkan rata-rata jumlah anggota rumah tangga per rumah tangga.
  13. Istilah migrasi seumur hidup disebut bila provinsi tempat tinggal seseorang pada saat pencacahan berbeda dengan provinsi tempat lahirnya.
  14. Istilah migrasi risen disebut bila provinsi tempat tinggal seseorang pada saat pencacahan berbeda dengan provinsi tempat tinggalnya 5 tahun yang lalu.
  15. Penduduk usia kerja adalah penduduk yang berumur 15 tahun ke atas.
  16. Angkatan kerja adalah penduduk usia kerja (15 tahun ke atas) yang bekerja, punya pekerjaan namun sementara tidak bekerja, dan pengangguran.
  17. Bekerja adalah kegiatan ekonomi yang dilakukan oleh seseorang dengan maksud memperoleh atau membantu memperoleh
11. *Household member are those who usually lives in a household regardless of their location at the time of enumeration.*
  12. *Average household size is the average number of household members per household.*
  13. *Lifetime migration terminology if someone's province of residence at the time of enumeration was different from his/her province of birthplace.*
  14. *Recent migration terminology if someone's province of residence at the time of enumeration was different from his/her province of residence 5 years ago.*
  15. *Working age population is persons of 15 years and over.*
  16. *Labor force or economically active are persons of 15 years and over, who in the previous week were working, temporarily absent from work but having jobs, and unemployment.*
  17. *Working is economic activity conducted by a person and intended to earn income by doing work or helping to do work at least*

pendapatan dan lamanya bekerja paling sedikit 1 jam secara terus menerus dalam seminggu yang lalu (termasuk pekerja keluarga tanpa upah yang membantu dalam suatu usaha ekonomi).

*one hour continuously during the reference week (including unpaid family worker/s for any economic activity).*

18. Jumlah jam kerja seluruhnya adalah jumlah jam kerja yang digunakan untuk bekerja (tidak termasuk jam kerja istirahat resmi dan jam kerja yang digunakan untuk hal-hal di luar pekerjaan).
18. *Total working hours is the total hours spent by an employee to perform all jobs (excluding the time used for other activities which are not classified as work).*
19. Lapangan usaha adalah bidang kegiatan dari pekerjaan/tempat bekerja di mana seseorang bekerja. Klasifikasi lapangan usaha mengikuti Klasifikasi Baku Lapangan Usaha Indonesia (KBLI) dalam 1 digit.
19. *Industry is field of a person's activity or establishment. The classification of industries follows the Indonesia Standard Industrial Classification (KBLI) in one digit.*
20. Status pekerjaan adalah kedudukan seseorang dalam unit usaha/kegiatan dalam melakukan pekerjaan.
20. *Employment status is the status of a person at his place of work or establishment where he was employed.*
21. Berusaha sendiri tanpa dibantu orang lain adalah bekerja atau berusaha dengan menanggung risiko secara ekonomis, yaitu dengan tidak kembalinya ongkos produksi yang telah dikeluarkan dalam rangka usahanya tersebut, serta tidak menggunakan pekerja dibayar maupun pekerja tak dibayar, termasuk yang sifat pekerjaannya memerlukan teknologi atau keahlian khusus.
21. *Self-employed without the assistance of others is to work or try to bear the risk economically, that is by not returning the production costs incurred in the framework of the business, and not using paid or unpaid workers, including those whose jobs require technology or expertise special.*

22. Berusaha dibantu buruh tidak tetap/buruh tidak dibayar adalah bekerja atau berusaha atas risiko sendiri, dan menggunakan buruh/pekerja tak dibayar dan atau buruh/pekerja tidak tetap.
23. Berusaha dibantu buruh tidak tetap/buruh tidak dibayar adalah bekerja atau berusaha atas risiko sendiri, dan menggunakan buruh/pekerja tak dibayar dan atau buruh/pekerja tidak tetap.
24. Berusaha dibantu buruh tetap/buruh dibayar adalah berusaha atas risiko sendiri dan mempekerjakan paling sedikit satu orang buruh/pekerja tetap yang dibayar.
25. Buruh/karyawan/pegawai adalah seseorang yang bekerja pada orang lain atau instansi/kantor/ perusahaan secara tetap dengan menerima upah/gaji baik berupa uang maupun barang. Buruh yang tidak mempunyai majikan tetap, tidak digolongkan sebagai buruh/karyawan, tetapi sebagai pekerja bebas. Seseorang dianggap memiliki majikan tetap jika memiliki 1 (satu) majikan (orang/rumah tangga) yang sama dalam sebulan terakhir, khusus pada sektor bangunan batasannya tiga bulan. Apabila majikannya instansi/lembaga, boleh lebih dari satu.
22. *Employer assisted by temporary workers/unpaid worker is a person who works at his own risk and assisted by temporary worker/unpaid worker.*
23. *Employer assisted by temporary workers/unpaid worker is a person who works at his own risk and assisted by temporary worker/unpaid worker.*
24. *Employer assisted by permanent workers/paid workers is a person who does his business at her/his own risk at least one assisted by paid permanent worker.*
25. *Employee is a person who work permanently for other people or institution/office/company and gains some money/cash or goods as wage/salary. Labor who have no permanent employer is not categorized as a laborer/ worker/ employee but casual worker. A laborers in general is considered to have a permanent employer if he has the same employer during the past month, particularly for building construction sector is 3 months. If the employer is an institution, more than 1 (one) employer is allowed.*

26. Pekerja bebas adalah seseorang yang bekerja pada orang lain/ majikan/institusi yang tidak tetap (lebih dari 1 majikan dalam sebulan terakhir) di usaha pertanian baik berupa usaha rumah tangga maupun bukan usaha rumah tangga, ataupun di nonpertanian atas dasar balas jasa dengan menerima upah atau imbalan baik berupa uang maupun barang, dan baik dengan sistem pembayaran harian maupun borongan.
27. Pekerja tak dibayar adalah seseorang yang bekerja membantu usaha untuk memperoleh penghasilan/keuntungan yang dilakukan oleh salah seorang anggota rumah tangga atau bukan anggota rumah tangga tanpa mendapat upah/gajibaik berupa uang maupun barang.
26. *Casual employee is a person who does not work permanently for other people/employer/ institution (more than 1 employer during the last 1 month) in agricultural sector, either home industry or not home industry, or in non-agricultural sector based on remuneration paid with money or goods, and based on daily or contact payment system.*
27. *Unpaid worker is a person who intended to work without pay, either with money or good, in an establishment run by other members of the family, relative or neighbour.*



**ULASAN****DESCRIPTION****Penduduk**

Berdasarkan hasil proyeksi penduduk interim 2020-2023 (pertengahan tahun/juni) tercatat bahwa jumlah penduduk Kabupaten Nias sebesar 147.794 jiwa, penduduk laki-laki sebanyak 72.257 jiwa dan perempuan sebanyak 75.537 jiwa, dengan rasio sebesar 95,66 yang artinya terdapat 95 laki-laki per 100 perempuan.

Dari 10 kecamatan di Kabupaten Nias, kecamatan Idanogawo memiliki jumlah penduduk terbesar yaitu 27.136 atau sekitar 18,36 persen, selanjutnya kecamatan Bawolato sebesar 25.297 atau 17,12 persen dan kemudian kecamatan Gido sebesar 23.587 atau 15,96 persen. Sedangkan jumlah penduduk terkecil adalah kecamatan Somolo-molo sebesar 6.598 atau 4,46 persen.

Kepadatan penduduk pada tahun 2020 sebesar 172 jiwa per km<sup>2</sup> meningkat menjadi 173 jiwa per km<sup>2</sup> pada tahun 2021. Laju pertumbuhan penduduk selama kurun waktu tahun 2020-2021 adalah 1,02 persen.

**Population**

*Based on the results of the interim population projection 2020-2023 (mid-June) it was recorded that the population of Nias Regency was 147,794 people, the male population was 72,257 people and the female population was 75,537 people, with a ratio of 95.66 which means there are 95 males. per 100 women.*

*Of the 10 sub-districts in Nias Regency, Idanogawo sub-district has the largest population of 27,136 or around 18.36 percent, then Bawolato sub-district with 25,297 or 17.12 percent and then Gido sub-district with 23,587 or 15.96 percent. While the smallest population is the Somolo-molo sub-district with 6,598 or 4.46 percent.*

*The population density in 2020 is 172 people per km<sup>2</sup>, increasing to 173 people per km<sup>2</sup> in 2021. The population growth rate during the period 2020-2021 is 1.02 percent.*

## Ketenagakerjaan

Pada tahun 2021 angkatan kerja (bekerja) di Kabupaten Nias sebanyak 76.293 jiwa yang terdiri dari 38.436 laki-laki dan 37.857 perempuan. Jumlah yang bekerja 73.915 jiwa sedangkan pengangguran terbuka 2.378 jiwa. Bukan angkatan kerja sebanyak 16.990 jiwa terdiri dari penduduk yang bersekolah 5.407 jiwa, mengurus rumah tangga 7.798 jiwa dan lainnya 1.999 jiwa.

Menurut pendidikannya, jumlah angkatan kerja yang paling banyak adalah berpendidikan <SD yaitu 43.494 jiwa kemudian berpendidikan Sekolah Menengah Atas sebanyak 16.401 jiwa kemudian berpendidikan Sekolah Menengah Pertama sebanyak 10.131 jiwa sedangkan perguruan tinggi hanya 6.267 jiwa.

Jumlah angkatan kerja yang bekerja menurut status pekerjaan utama yang paling banyak adalah pekerja keluarga tidak dibayar sebanyak 33.954 jiwa dan yang paling sedikit adalah berusaha dibantu buruh tetap dibayar sebanyak 304 jiwa.

Bukan Angkatan Kerja sebanyak 16.990 jiwa. Yang paling banyak adalah mengurus rumah tangga sebanyak 7.798 jiwa kemudian yang bersekolah sebanyak 5.407 jiwa dan bukan angkatan kerja lainnya sebanyak 1.999 jiwa.

## Employment

*In 2021 the workforce (working) in Nias Regency is 76,293 people consisting of 38,436 men and 37,857 women. The number of people who work is 73,915 people while the open unemployment is 2,378 people. The non-work force of 16,990 people consists of 5,407 people who attend school, 7,798 people take care of the household and 1,999 others.*

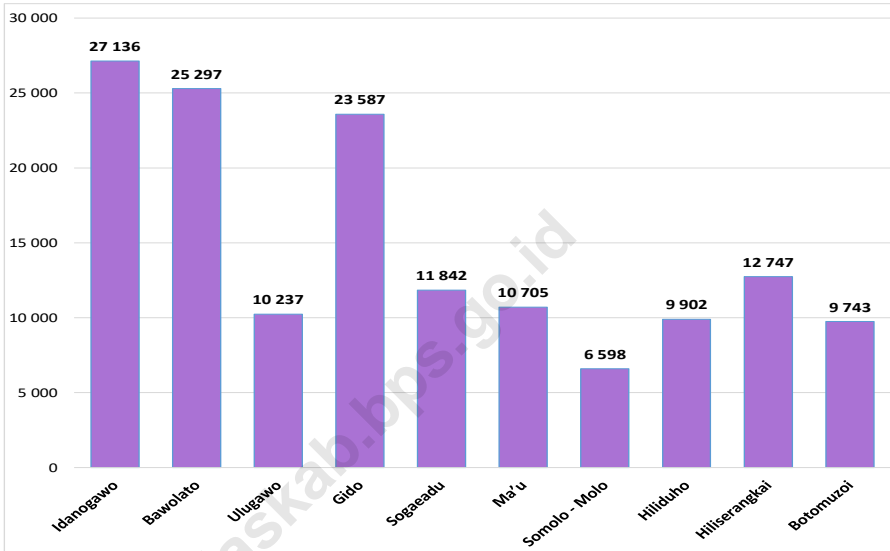
*According to education, the largest number of the workforce is with <SD education, which is 43,494 people, then 16,401 people with high school education, then 10,131 people with junior high school education, while only 6,267 college students.*

*The number of workers who work according to their main job status, the most are unpaid family workers as many as 33,954 people and the least are trying to be assisted by paid permanent workers as many as 304 people.*

*Not the Work Force as many as 16,990 people. The highest number is taking care of the household as many as 7,798 people, then 5,407 people attending school and 1,999 people from other non-workforces.*

**Gambar** 3.1  
**Figures**

**Jumlah Penduduk Menurut Kecamatan di Kabupaten Nias, 2021**  
**Total of Population by Subdistrict in Nias Regency, 2021**

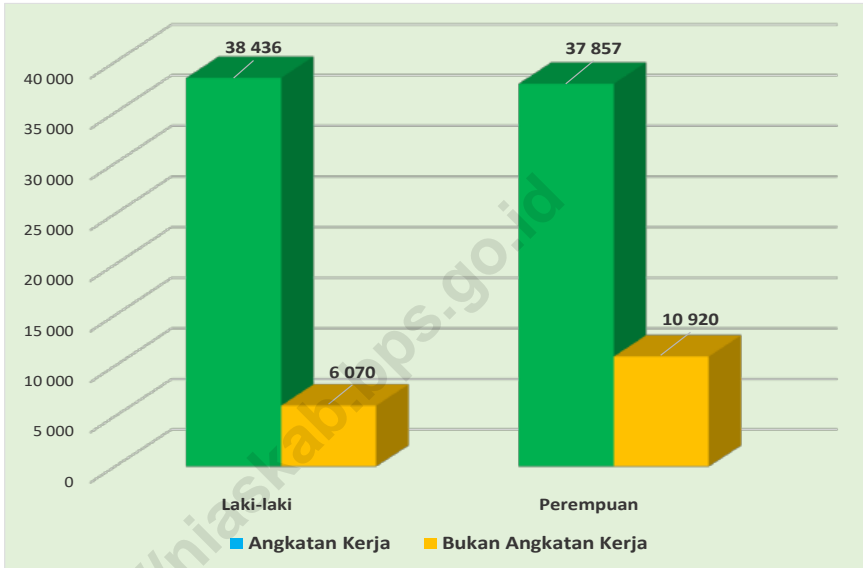


Catatan/Note: Hasil Proyeksi Penduduk Interim 2020-2023 (Pertengahan tahun/juni) / The result of Interim Population Projection 2020-2023 (mid year/June)

Sumber/Source: BPS / BPS - Statistics Indonesia

**Gambar** 3.2  
**Figures**

**Jumlah Angkatan Kerja dan Bukan Angkatan Kerja Menurut Jenis Kelamin di Kabupaten Nias, 2021**  
*Number of Economically Active and Economically Inactive by Gender in Nias Regency, 2021*



Sumber/Source: BPS, Survei Angkatan Kerja Nasional (Sakernas) Agustus/BPS-Statistics Indonesia, August National Labor Force Survey

### 3.1 PENDUDUK POPULATION

**Tabel 3.1.1** Penduduk, Laju Pertumbuhan Penduduk, Distribusi Persentase Penduduk, Kepadatan Penduduk, Rasio Jenis Kelamin Penduduk Menurut Kecamatan di Kabupaten Nias, 2021  
*Population, Population Growth Rate, Percentage Distribution of Population, Population Density, and Population Sex Ratio by Subdistrict in Nias Regency, 2021*

Kecamatan Subdistrict	Penduduk (ribu) Population (thousand)	Laju Pertumbuhan Penduduk per Tahun 2020–2021 Annual Population Growth Rate (%) 2020–2021
(1)	(2)	(3)
Idanogawo	27 136	0,84
Bawolato	25 297	0,98
Ulugawo	10 237	0,60
Gido	23 587	1,49
Sogaeadu	11 842	1,06
Ma'u	10 705	1,53
Somolo-molo	6 598	0,81
Hiliduho	9 902	0,98
Hiliserangkai	12 747	0,75
Botomuzoi	9 743	0,90
<b>Nias</b>	<b>147 794</b>	<b>1,02</b>

Lanjutan Tabel/*Continued Table* 3.1.1

Kecamatan <i>Subdistrict</i>	Persentase Penduduk <i>Percentage of Total Population</i>	Kepadatan Penduduk per km <sup>2</sup> <i>Population Density per sq.km</i>
(1)	(7)	(8)
Idanogawo	18,36	195,70
Bawolato	17,12	123,73
Ulugawo	6,93	155,18
Gido	15,96	214,31
Sogaeadu	8,01	286,94
Ma'u	7,24	174,95
Somolo-molo	4,46	147,11
Hiliduho	6,70	152,15
Hiliserangkai	8,62	205,86
Botomuzoi	6,59	162,44
<b>Nias</b>	<b>100</b>	<b>173,17</b>

Lanjutan Tabel/Continued Table 3.1.1

Kecamatan Subdistrict	Rasio Jenis Kelamin Penduduk Population Sex Ratio
(1)	(11)
Idanogawo	97,57
Bawolato	97,39
Ulugawo	96,79
Gido	98,59
Sogaeadu	97,89
Ma'u	88,63
Somolo-molo	91,19
Hiliduho	96,66
Hiliserangkai	91,51
Botomuzoi	90,81
<b>Nias</b>	<b>95,66</b>

Catatan/Note: Hasil Proyeksi Penduduk Interim 2020-2023 (Pertengahan tahun/juni) / The result of Interim Population Projection 2020-2023 (mid year/June)

Sumber/Source: BPS / BPS - Statistics Indonesia

**Tabel**  
**Table** 3.1.2

**Jumlah Penduduk Menurut Kelompok Umur dan Jenis Kelamin di Kabupaten Nias, 2021**  
*Population by Age Groups and Sex in Nias Regency, 2021*

Kelompok Umur <i>Age Groups</i>	Jenis Kelamin/Sex		
	Laki-Laki <i>Male</i>	Perempuan <i>Female</i>	Jumlah <i>Total</i>
(1)	(2)	(3)	(4)
0-4	6 056	5 701	11 757
5-9	8 393	7 913	16 306
10-14	8 803	8 495	17 298
15-19	8 542	8 050	16 592
20-24	8 028	7 444	15 472
25-29	6 166	6 323	12 489
30-34	5 926	6 581	12 507
35-39	4 768	5 194	9 962
40-44	4 077	4 876	8 953
45-49	3 187	3 617	6 804
50-54	2 227	2 763	4 990
55-59	1 855	2 431	4 286
60-64	1 545	2 240	3 785
65-69	1 204	1 763	2 967
70-74	930	1 274	2 204
75+	550	872	1 422
<b>Nias</b>	<b>72 257</b>	<b>75 537</b>	<b>147 794</b>

Catatan/Note: Hasil Proyeksi Penduduk Interim 2020-2023 (Pertengahan tahun/juni) / *The result of Interim Population Projection 2020-2023 (mid year/June)*

Sumber/Source: BPS / BPS - Statistics Indonesia



**Tabel**  
**Table** 3.1.3**Jumlah Penduduk Menurut Kecamatan dan Jenis Kelamin di Kabupaten Nias, 2021**  
**Total of Population by Subdistrict and Gender in Nias Regency, 2021**

Kecamatan Subdistrict	Laki-Laki Male	Perempuan Female	Jumlah Total
(1)	(2)	(3)	(4)
Idanogawo	13 401	13 735	27 136
Bawolato	12 481	12 816	25 297
Ulugawo	5 035	5 202	10 237
Gido	11 710	11 877	23 587
Sogaeadu	5 858	5 984	11 842
Ma'u	5 030	5 675	10 705
Somolo-molo	3 147	3 451	6 598
Hiliduho	4 867	5 035	9 902
Hiliserangkai	6 091	6 656	12 747
Botomuzoi	4 637	5 106	9 743
<b>Nias</b>	<b>72 257</b>	<b>75 537</b>	<b>147 794</b>

Catatan/Note: Hasil Proyeksi Penduduk Interim 2020-2023 (Pertengahan tahun/juni) / The result of Interim Population Projection 2020-2023 (mid year/June)

Sumber/Source: BPS / BPS - Statistics Indonesia

**Tabel**  
**Table** 3.1.4

**Jumlah Akta Perkawinan yang Dikeluarkan Menurut Kecamatan di Kabupaten Nias, 2021**  
**Number of the Marriage Certificate Issued by Subdistrict in Nias Regency, 2021**

Kecamatan Subdistrict	Akta Perkawinan Marriage Certificate
(1)	(2)
Idanogawo	547
Bawolato	630
Ulugawo	345
Gido	471
Sogaeadu	230
Ma'u	219
Somolo-molo	128
Hiliduho	191
Hiliserangkai	245
Botomuzoi	230
<b>Nias</b>	<b>3 236</b>

Sumber/Source: Dinas Kependudukan dan Pencatatan Sipil Kabupaten Nias / Department of Population and Civil Registry of Nias Regency

**Tabel**  
**Table** 3.1.5**Jumlah Akta Kelahiran yang Dikeluarkan Menurut Bulan di Kabupaten Nias, 2021**  
**Number of Birth Certificate Issued by Month in Nias Regency, 2021**

<b>Bulan</b> <b>Month</b>	<b>Akta Kelahiran</b> <b>Birth Certificate Issued</b>
(1)	(2)
Januari/January	1 223
Februari/February	1 719
Maret/March	1 459
April/April	1 414
Mei/May	1 456
Juni/June	1 551
Juli/July	1 888
Agustus/August	1 202
September/September	1 542
Oktober/October	1 252
November/November	1 198
Desember/December	1 135
<b>Nias</b>	<b>17 039</b>

Sumber/Source: Dinas Kependudukan dan Pencatatan Sipil Kabupaten Nias / Department of Population and Civil Registry of Nias Regency

**Tabel**  
**Table** 3.1.6

**Jumlah Akta Kematian yang Dikeluarkan Menurut  
Kecamatan di Kabupaten Nias, 2021**  
*Number of Death Outlined Certificate by Subdistrict in Nias  
Regency, 2021*

Kecamatan Subdistrict	Akta Kematian Death Certificate Issued
(1)	(2)
Idanogawo	343
Bawolato	240
Ulugawo	139
Gido	153
Sogaeadu	153
Ma'u	135
Somolo-molo	166
Hiliduho	146
Hiliserangkai	155
Botomuzoi	145
<b>Nias</b>	<b>1 775</b>

Sumber/Source: Dinas Kependudukan dan Pencatatan Sipil Kabupaten Nias / Department of Population and Civil Registry of Nias Regency

### 3.2 KETENAGAKERJAAN EMPLOYMENT

**Tabel 3.2.1** Jumlah Penduduk Berumur 15 Tahun Keatas Menurut Jenis Kegiatan Selama Seminggu yang Lalu dan Jenis Kelamin di Kabupaten Nias, 2021  
*Population Aged 15 Years and Over by Type of Activity During The Previous Week and Sex in Nias Regency, 2021*

Kegiatan Utama <i>Main Activity</i>	Jenis Kelamin/Sex		
	Laki-Laki <i>Male</i>	Perempuan <i>Female</i>	Laki-Laki+ Perempuan <i>Male+Female</i>
(1)	(2)	(3)	(4)
<b>I. Angkatan Kerja/<i>Economically Active</i></b>	<b>38 436</b>	<b>37 857</b>	<b>76 293</b>
1. Bekerja/ <i>Working</i>	37 225	36 690	73 915
2. Pengangguran Terbuka/ <i>Unemployment</i>	1 211	1 167	2 378
<b>II. Bukan Angkatan Kerja/<i>Not Economically Active</i></b>	<b>6 070</b>	<b>10 920</b>	<b>16 990</b>
1. Sekolah/ <i>Attending School</i>	2 869	2 538	5 407
2. Mengurus Rumah Tangga/ <i>Housekeeping</i>	1 415	6 383	7 798
3. Lainnya/ <i>Others</i>	1 786	1 999	1 999
<b>Jumlah/<i>Total</i></b>	<b>44 506</b>	<b>48 777</b>	<b>93 283</b>

Sumber/*Source*: BPS, Survei Angkatan Kerja Nasional (Sakernas) Agustus/BPS-Statistics Indonesia, August National Labor Force Survey

**Tabel** 3.2.2  
**Table**

**Penduduk Berumur 15 Tahun ke Atas Menurut Pendidikan Tertinggi yang Ditamatkan dan Jenis Kegiatan Selama Seminggu yang Lalu di Kabupaten Nias, 2021**  
*Population 15 Years of Age and Over by Educational Attainment and Type of Activity During the Previous Week in Nias Regency, 2021*

Pendidikan Tertinggi yang Ditamatkan <sup>1</sup> <i>Educational Attainment<sup>1</sup></i>	Angkatan Kerja/ <i>Economically Active</i>			Persentase Bekerja terhadap Angkatan Kerja <i>Percentage of Working to Economically Active</i>
	Bekerja <i>Working</i>	Pengangguran <sup>2</sup> <i>Unemployment<sup>2</sup></i>	Jumlah Angkatan Kerja <i>Total of Economically Active</i>	
(1)	(2)	(3)	(4)	(5)
0	42 590	904	43 494	97,92
1	10 032	99	10 131	99,02
2	15 732	669	16 401	95,92
3	5 561	706	6 267	88,73
<b>Jumlah/Total</b>	<b>73 915</b>	<b>2 378</b>	<b>76 293</b>	<b>96,88</b>

Lanjutan Tabel/*Continued Table 3.2.2*

Pendidikan Tertinggi yang Ditamatkan <sup>1</sup> <i>Educational Attainment <sup>1</sup></i>	Bukan Angkatan Kerja <i>Not Economically Active</i>	Jumlah Total	Persentase Angkatan Kerja terhadap Penduduk Usia Kerja <i>Percentage of Economically Active to Working Age Population</i>
(1)	(6)	(7)	(8)
0	8 719	52 213	83,30
1	4 828	14 959	67,73
2	3 080	19 481	84,19
3	363	6 630	94,52
<b>Jumlah/Total</b>	<b>16 690</b>	<b>93 283</b>	<b>81,79</b>

Catatan/Note: <sup>1</sup> 0. ≤ Sekolah Dasar (SD)/≤ *Primary School*  
 1. Sekolah Menengah Pertama/*Junior High School*  
 2. Sekolah Menengah Atas/*Senior High School*  
 3. Perguruan Tinggi/*Collage*

<sup>2</sup> 1. Mencari pekerjaan/*Looking for work*  
 2. Mempersiapkan usaha/*Establishing a new business/firm*  
 3. Merasa tidak mungkin mendapat pekerjaan/*Feeling hopeless in looking for work (discouraged job seekers)*  
 4. Sudah punya pekerjaan tetapi belum mulai bekerja/*Having job already but not starting to work yet*

Sumber/Source: BPS, Survei Angkatan Kerja Nasional (Sakernas) Agustus/BPS-Statistics Indonesia, August National Labor Force Survey

**Tabel**  
**Table** 3.2.3

**Penduduk Berumur 15 Tahun Ke Atas yang Bekerja Selama Seminggu yang Lalu Menurut Status Pekerjaan Utama dan Jenis Kelamin di Kabupaten Nias, 2021**  
*Population 15 Years of Age and Over who Worked During The Previous Week by Main Employment Status and Sex in Nias Regency, 2021*

<b>Status Pekerjaan Utama</b> <i>Main Employment Status</i>	<b>Laki-Laki</b> <i>Male</i>	<b>Perempuan</b> <i>Female</i>	<b>Jumlah</b> <i>Total</i>
(1)	(2)	(3)	(4)
Berusaha sendiri <i>Own account worker</i>	2 861	3 381	6 242
Berusaha dibantu buruh tidak tetap/buruh tidak dibayar <i>Employer assisted by temporary worker/unpaid worker</i>	16 920	5 851	22 771
Berusaha dibantu buruh tetap/buruh dibayar <i>Employer assisted by permanent worker/paid worker</i>	249	55	304
Buruh/Karyawan/Pegawai/ <i>Employee</i>	6 637	2 839	9 476
Pekerja bebas <i>Casual worker</i>	1 168	0	1 168
Pekerja keluarga/tak dibayar <i>Family worker/unpaid worker</i>	9 390	24564	33 954
<b>Jumlah/Total</b>	<b>37 225</b>	<b>36 690</b>	<b>73 915</b>

Sumber/Source: BPS, Survei Angkatan Kerja Nasional (Sakernas) Agustus/BPS-Statistics Indonesia, August National Labor Force Survey



**Tabel**  
**Table** 3.2.4**Penduduk Pencari Kerja Menurut Tingkat Pendidikan  
yang Ditamatkan di Kabupaten Nias, 2021**  
**Number of Work Seeker by Education Finished in Nias  
Regency, 2021**

<b>Tingkat Pendidikan</b> <b>Education Level</b>	<b>2021</b>
(1)	(2)
Tidak/Belum Pernah Sekolah <i>No Schooling</i>	1
Tidak/Belum Tamat SD <i>Not Yet Completed Primary School</i>	1
Sekolah Dasar <i>Primary School</i>	2
Sekolah Menengah Pertama <i>Junior High School</i>	7
Sekolah Menengah Atas <i>Senior High School</i>	31
Sekolah Menengah Atas Kejuruan <i>Vocational Senior High School</i>	46
Diploma I/II/III/Akademi <i>Diploma I/II/III/Academy</i>	16
<b>Jumlah/Total</b>	<b>104</b>

Sumber/Source: Dinas Koperasi, Usaha Kecil dan Menengah, Perdagangan serta Ketenagakerjaan Kabupaten Nias/Department  
Manpower and Cooperatives of Nias Regency

# BAB 04

## SOSIAL DAN KESEJAHTERAAN RAKYAT

*Social and Welfare*



### PENDUDUK MISKIN

*16, 82 persen atau 24,33 ribu penduduk Kabupaten Nias pada tahun 2021 berkategori penduduk miskin. Angka Indeks Keparahatan Kemiskinan sebesar 2,21*

<https://niaskab.bps.go.id>

Sumber/Source: BPS / BPS - Statistic Indonesia





**PENJELASAN TEKNIS****TECHNICAL NOTES**

1. Jalur Pendidikan di Indonesia terdiri atas 1) pendidikan formal, 2) pendidikan nonformal, dan 3) pendidikan informal yang ketiganya dapat saling melengkapi dan memperkaya (Undang-Undang No. 20 Tahun 2013 tentang Sistem Pendidikan Nasional).
  2. Tidak/belum pernah sekolah adalah mereka yang tidak pernah atau belum pernah terdaftar dan tidak pernah atau belum pernah aktif mengikuti pendidikan di suatu jenjang pendidikan formal. Termasuk juga yang tamat/belum tamat taman kanak-kanak tetapi tidak melanjutkan ke sekolah dasar.
  3. Masih bersekolah adalah mereka yang terdaftar dan aktif mengikuti pendidikan formal dan nonformal (Paket A, B, atau C), baik pendidikan dasar, menengah maupun pendidikan tinggi. Bagi mahasiswa yang sedang cuti dianggap masih bersekolah.
  4. Tidak bersekolah lagi adalah mereka yang pernah terdaftar dan aktif mengikuti pendidikan di suatu jenjang pendidikan formal dan nonformal (Paket A, B, atau C), tetapi pada saat pencacahan tidak lagi terdaftar dan tidak aktif mengikuti pendidikan.
1. *The Education System in Indonesia consists of 1) a formal education, 2) non-formal education, and 3) informal education that all three can be complementary and enriching (Law No. 20 Year 2013 about The National Education System).*
  2. *No/never attended school are those who have never or have never been registered and never or have never been actively attending a formal education level. This includes those who have graduated / have not finished kindergarten but did not continue to primary school.*
  3. *Still in school are those who are registered and actively participating in formal and non-formal education (Package A, B, or C), both primary, secondary and higher education. Students who are on leave are considered still in school.*
  4. *No longer attending school are those who have been registered and actively attended a formal and non-formal education level (Package A, B, or C), but at the time of enumeration they were no longer registered and were not actively participating in education.*

5. Tamat sekolah adalah menyelesaikan pelajaran yang ditandai dengan lulus ujian akhir pada kelas atau tingkat terakhir suatu jenjang pendidikan di sekolah negeri maupun swasta dengan mendapatkan tanda tamat belajar/ijazah. Seseorang yang belum mengikuti pelajaran pada kelas tertinggi tetapi telah mengikuti ujian akhir dan lulus dianggap tamat sekolah.
6. Jenjang Pendidikan Formal terdiri atas pendidikan dasar, pendidikan menengah, dan pendidikan tinggi. Jenis pendidikan yang diajarkan mencakup pendidikan umum, kejuruan, akademik, profesi, vokasi, keagamaan, dan khusus.
  - a) Pendidikan Dasar berbentuk Sekolah Dasar (SD) dan Madrasah Ibtidaiyah (MI) atau bentuk lain yang sederajat serta Sekolah Menengah Pertama (SMP) dan Madrasah Tsanawiyah (MTs), atau bentuk lain yang sederajat.
  - b) Pendidikan Menengah berbentuk Sekolah Menengah Atas (SMA), Madrasah Aliyah (MA), Sekolah Menengah Kejuruan (SMK), dan Madrasah Aliyah Kejuruan (MAK), atau bentuk lain yang sederajat.
  - c) Pendidikan Tinggi merupakan jenjang pendidikan setelah pendidikan menengah yang mencakup program pendidikan diploma, sarjana, magister, spesialis, dan doktor yang diselenggarakan oleh perguruan
5. *Completion of school is completing a lesson marked by passing the final exam in the class or the last level of an education level in a public or private school by obtaining a graduation mark / diploma. A person who has not attended lessons in the highest class but has taken the final exams and passed is considered to have graduated from school.*
6. *The Formal Education Level consists of primary education, secondary education, and high education. The kind of education that taught consists of general education, vocational, academic, professional, religious, and specific education. a) The Primary Education consists of Elementary School and Islamic Elementary School or other equivalent forms and Junior High School and MTs, or other equivalent forms. b) The Secondary Education consists of the senior high school, MA, Vocational School, and Vocational Madrasah Aliyah, or other equivalent forms. c) The High Education consists of the education level after the secondary education that consists of diplomas, bachelor, master, specialist, and doctoral degrees that are held by the college. The colleges can be academy, polytechnic, high school, institute, or university.*

- tinggi. Perguruan tinggi dapat berbentuk akademi, politeknik, sekolah tinggi, institut, atau universitas.
7. Rumah Sakit adalah tempat pemeriksaan dan perawatan kesehatan, biasanya berada di bawah pengawasan dokter/tenaga medis, yang melayani penderita yang sakit untuk berobat rawat jalan atau rawat inap.
  8. Rumah Sakit Bersalin adalah rumah sakit khusus untuk persalinan, dilengkapi pelayanan spesialis pemeriksaan kehamilan, persalinan, rawat inap dan rawat jalan ibu dan anak yang berada di bawah pengawasan dokter spesialis kandungan.
  9. Rumah Bersalin adalah sarana pelayanan kesehatan dengan izin sebagai rumah bersalin, dilengkapi pelayanan pemeriksaan kehamilan, persalinan serta pemeriksaan ibu dan anak yang berada di bawah pengawasan bidan senior.
  10. Poliklinik adalah sarana kesehatan yang dipakai untuk pelayanan berobat jalan, biasanya berada di bawah pengawasan dokter/tenaga medis.
  11. Puskesmas (Pusat Kesehatan Masyarakat) adalah unit
7. *Hospital is a place for health check, usually controlled/supervised by doctors/medical personnel to serve the ill patients to get outpatient or inpatient treatment services.*
  8. *Maternity Hospital is Hospital is a place for health check, usually controlled/supervised by doctors/medical personnel to serve the ill patients to get outpatient or inpatient treatment services.*
  9. *Maternity House is health care facility with a license as a maternity house, equipped with prenatal care, childbirth and examination of mothers and children which is under the supervision of a senior midwife.*
  10. *Polyclinic is a health facility in which to get outpatient services, usually under the control of doctor/medical personnel.*
  11. *Public Health Center is technical implementation unit of regency health department that have the primary function as a first-level health care providers. The working area standard of public health center is one Subdistrict and to reach their working areas, public health centers have a service network covering subsidiary of public health center, mobile public health center units, and midwife units (Regulation of the Minister of Health of Indonesia Number*

pelaksanaan teknis dinas kesehatan kabupaten/kabupaten/kota yang mempunyai fungsi utama sebagai penyelenggara pelayanan kesehatan tingkat pertama. Wilayah kerja puskesmas maksimal adalah satu kecamatan dan untuk dapat menjangkau wilayah kerjanya, puskesmas mempunyai jaringan pelayanan yang meliputi unit Puskesmas Pembantu (Pustu), unit Puskesmas Keliling (Puskel), dan unit bidan desa/komunitas (Peraturan Menteri Kesehatan RI No. 75 Tahun 2014 Tentang Pusat Kesehatan Masyarakat).

12. Apotek adalah suatu tempat tertentu yang digunakan untuk melakukan pekerjaan kefarmasian, dan penyaluran/penjualan obat atau bahan farmasi dan perbekalan kesehatan lainnya kepada masyarakat yang dikelola oleh tenaga apoteker (Peraturan Menteri Kesehatan RI No. 1332 Tahun 2002 Tentang Perubahan Atas Peraturan Menteri Kesehatan RI No. 922/MENKES/PER/X/1993 Tentang Ketentuan dan Tata Cara Pemberian Izin Apotek).
13. Bencana Alam adalah peristiwa atau serangkaian peristiwa yang mengancam dan mengganggu kehidupan/penghidupan masyarakat yang disebabkan oleh faktor alam antara lain berupa

*75 Year 2014 about Public Health Center).*

12. *Pharmacy is a specific place that is used for pharmaceutical jobs, and distribution/sale of drugs/ pharmaceuticals and other medical supplies to people that are administered by trained pharmacist (Regulation of the Minister of Health of Indonesia Number 1332 Year 2002 about the Changes of Regulation of the Minister of Health of Indonesia Number 922/MENKES/PER/X/1993 about Pro-vision and Procedures for Administration of Licensed Pharmacies).*
13. *Natural Disaster is an event or series of events that threaten and disrupt the lives and livelihoods caused by natural factors such as: earthquake, tsunami, volcanic eruption, flood, flash flood, drought, typhoon/ cyclone, and landslide so it can lead to result in loss of material and non-material.*

- gempa bumi, tsunami, gunung meletus, banjir, kekeringan, dan angin topan, dan tanah longsor sehingga mengakibatkan kerugian materi maupun non-materi.
14. Untuk mengukur kemiskinan, BPS menggunakan konsep kemampuan memenuhi kebutuhan dasar (basic needs approach). Dengan pendekatan ini, kemiskinan dipandang sebagai ketidakmampuan dari sisi ekonomi untuk memenuhi kebutuhan dasar makanan dan bukan makanan yang diukur dari sisi pengeluaran. Metode yang digunakan adalah menghitung Garis Kemiskinan (GK), yang terdiri dari dua komponen yaitu Garis Kemiskinan Makanan (GKM) dan Garis Kemiskinan Non-Makanan (GKNM). Penghitungan Garis Kemiskinan dilakukan secara terpisah untuk daerah perkotaan dan perdesaan.
  15. Penduduk miskin adalah penduduk yang memiliki rata-rata pengeluaran per kapita per bulan di bawah Garis Kemiskinan.
  16. Garis Kemiskinan Makanan (GKM) merupakan nilai pengeluaran kebutuhan minimum makanan yang disetarakan dengan 2.100 kkalori per kapita per hari. Garis Kemiskinan Non-Makanan (GKNM) adalah kebutuhan
    14. *To measure poverty, BPS-Statistics Indonesia has used the concept of basic needs approach. Therefore, poverty is viewed as economic inability to fulfill food and non-food basic needs which are measured by consumption/expenditure. The method used is calculating poverty line, which consists of two components that are Food Poverty Line (FPL) and Non-Food Poverty Line (NFPL). The poverty line was calculated separately for urban and rural areas.*
    15. *A person whose expenditure per capita per month is below the poverty line is considered to be poor.*
    16. *The Food Poverty Line refers to the daily minimum requirement of 2,100 kcal per capita per day. The Non-Food Poverty Line refers to the minimum requirement for household necessities for clothing, education, health, and other basic individual needs.*
    17. *Poverty Measures : a) Head Count Index (HCI-P0) simply measures the percentage of the population that is counted as poor, often denoted by P0. b) Poverty Gap Index-P1 measures the extent to which individuals fall below the poverty line (the poverty gaps) as a proportion of the poverty line. Higher value of the index shows that the gap between average*



minimum untuk perumahan, sandang, pendidikan, kesehatan, dan kebutuhan dasar lainnya.

17. Ukuran Kemiskinan : a) Head Count Index (HCI-P0) adalah persentase penduduk miskin yang berada di bawah Garis Kemiskinan (GK). b) Indeks Kedalaman Kemiskinan (Poverty Gap Index-P1) merupakan ukuran rata-rata kesenjangan pengeluaran masing-masing penduduk miskin terhadap garis kemiskinan. Semakin tinggi nilai indeks, semakin jauh rata-rata pengeluaran penduduk dari garis kemiskinan. c) Indeks Keparahan Kemiskinan (Poverty Severity Index-P2) memberikan gambaran mengenai penyebaran pengeluaran di antara penduduk miskin. Semakin tinggi nilai indeks, semakin tinggi ketimpangan pengeluaran di antara penduduk miskin.

*expenditure of the poor and the poverty line is wider. c) Poverty Severity Index-P2 describes inequality among the poor. This is simply a weighted sum of poverty gaps (as a proportion of the poverty line), where the weights are the proportionate poverty gaps themselves. Hence, by squaring the poverty gap index, the measure implicitly puts more weight on observations that fall well below the poverty line. Higher value of the index shows that inequality among the poor is higher.*

**ULASAN****DESCRIPTION****Pendidikan****Education**

Peningkatan kualitas dan partisipasi sekolah tentunya diimbangi dengan penyediaan sarana fisik pendidikan maupun tenaga guru yang memadai. Tahun Ajaran 2021/2022 untuk tingkat pendidikan dasar (SD) baik negeri dan swasta, jumlah sekolah sebanyak 163 unit, guru 1.815 orang dan murid 21.610 orang dengan rasio murid terhadap guru sebesar 12. Sekolah Menengah Pertama (SMP) ada sebanyak 52 unit, guru 826 orang dan siswa sebanyak 10.963 orang dengan rasio murid terhadap guru sebesar 13. Sedangkan untuk tingkat Sekolah Menengah Atas (SMA) pada tahun ajaran 2019/2020 jumlah sekolah sebanyak 11 unit, guru sebanyak 247 orang dan jumlah siswa sebanyak 4.447 orang dengan rasio murid terhadap guru sebesar 18 dan untuk Sekolah Menengah Kejuruan (SMK) pada tahun ajaran 2021/2022 jumlah sekolah sebanyak 16 unit, guru sebanyak 340 orang dan jumlah siswa sebanyak 4.303 orang dengan rasio murid terhadap guru sebesar 13.

*Improving the quality and participation of schools must be balanced with the provision of adequate physical education facilities and teachers. Academic Year 2021/2022 for both public and private elementary education (SD) levels, the number of schools is 163 units, 1,815 teachers and 21,610 students with a student to teacher ratio of 12. There are 52 junior high schools (SMP), teachers 826 people and 10,963 students with a student to teacher ratio of 13. As for the high school (SMA) level in the 2019/2020 school year the number of schools was 11 units, 247 teachers and 4,447 students with a student-to-student ratio there are 18 teachers and for Vocational High Schools (SMK) in the 2021/2022 academic year the number of schools is 16 units, there are 340 teachers and 4,303 students with a student to teacher ratio of 13.*

Selain dari itu di Kabupaten Nias juga terdapat 2 Perguruan Tinggi yaitu STIE dan IKIP. Adapun Jumlah Mahasiswa STIE sebanyak 2.105 orang dan dosen sebanyak 56 orang sedangkan mahasiswa IKIP berjumlah 2.107 orang dan dosen 71 orang.

*Apart from that, in Nias Regency there are also 2 universities, namely STIE and IKIP. There are 2,105 STIE students and 56 lecturers, while 2,107 IKIP students and 71 lecturers.*

## Kesehatan

Sarana kesehatan sangat diperlukan oleh masyarakat banyak untuk menunjang perbaikan kualitas hidup. Peningkatan sarana dan prasarana maupun pelayanan kesehatan kepada masyarakat terus diupayakan oleh pemerintah Kabupaten Nias. Di Kabupaten Nias terdapat fasilitas kesehatan berupa Puskesmas rawat inap maupun tanpa rawat inap sebanyak 7 unit yang tersebar di beberapa kecamatan. Selain Puskesmas, terdapat juga Puskesmas Pembantu sebanyak 5 unit, dan Posyandu 196 unit.

Tenaga medis yang ada di Kabupaten Nias, Dokter sebanyak 20 orang, perawat 141 orang, bidan 202, farmasi 10 orang sedangkan tenaga non medis terdiri dari Ahli Gizi sebanyak 10 orang.

Selain tenaga medis, juga terdapat petugas sarana pelayanan KB yaitu PPLKB sebanyak 38 orang, PLKB 38 orang, PPKBD 170 orang. Pada tahun 2021 jumlah PUS di Kabupaten Nias 23.865, dimana diantaranya terdapat 16.618 PUS menggunakan Akseptor Aktif dan 1.494 menggunakan Akseptor baru.

## Health

*Health facilities are needed by many people to support the improvement of the quality of life. The Nias District government continues to strive to improve facilities and infrastructure as well as health services to the community. In Nias Regency, there are 7 health facilities in the form of inpatient and non-inpatient Puskesmas spread over several sub-districts. In addition to the Puskesmas, there are also 5 sub-health centers and 196 posyandu units.*

*There are 20 medical personnel in Nias Regency, 20 doctors, 141 nurses, 202 midwives, 10 pharmacists, while 10 non-medical personnel consist of nutritionists.*

*Apart from medical personnel, there are also family planning service facility officers, namely 38 PPLKB, 38 PLKB, 170 PPKBD. In 2021 the number of EFA in Nias Regency was 23,865, of which 16,618 PUS used active acceptors and 1,494 used new acceptors.*

## Agama

Kerukunan hidup umat beragama perlu dijaga, dan senantiasa dikembangkan, ditingkatkan untuk membina kehidupan masyarakat dan mengatasi masalah sosial budaya yang dapat menghambat kemajuan bangsa.

Di Kabupaten Nias terdapat 10 unit masjid dan mushola, 583 unit gereja protestan dan 74 katolik sedangkan untuk pura dan vihara tidak ada di Kabupaten Nias. Keseluruhan unit gereja tersebar di seluruh kecamatan, sedangkan unit masjid hanya terpusat pada kecamatan yang terdapat penduduk yang menganut agama islam yaitu kecamatan Idanogawo, Bawolato, Gido, Sogaeadu dan Hiliduho.

Untuk menangani masalah sosial kemasyarakatan, di Kabupaten Nias terdapat 2 panti asuhan dengan jumlah penghuni 83 orang. Jumlah penyandang masalah kesejahteraan sosial terdapat 284 orang baik itu anak terlantar, anak jalanan, anak nakal, balita terlantar dan wanita rawan tindak kekerasan.

## Religion

*The harmony of life for religious people needs to be maintained, and continuously developed, enhanced to foster community life and overcome socio-cultural problems that can hinder the progress of the nation.*

*In Nias Regency there are 10 units of mosques and prayer rooms, 583 units of protestant churches and 74 Catholics, while there are no temples and monasteries in Nias Regency. The entire church units are spread across all subdistricts, while the mosque units are only concentrated in subdistricts where the population adheres to Islam, namely the subdistricts of Idanogawo, Bawolato, Gido, Sogaeadu and Hiliduho.*

*To deal with social problems, in Nias Regency there are 2 orphanages with 83 residents. There are 284 people with social welfare problems, including neglected children, street children, naughty children, neglected toddlers and women prone to violence.*

### **Kemiskinan**

Jumlah penduduk miskin di Kabupaten Nias pada tahun 2021 mengalami peningkatan. Tahun 2020 jumlah penduduk miskin 23,12 ribu jiwa dengan persentase sebesar 16,60 meningkat menjadi 24,33 ribu jiwa dengan persentase sebesar 16,82 persen pada tahun 2021.

Sedangkan indeks kedalaman kemiskinan juga mengalami peningkatan, tahun 2020 1,91 meningkat menjadi 2,21 dengan indeks keparahan kemiskinan 0,32 menjadi 0,43.

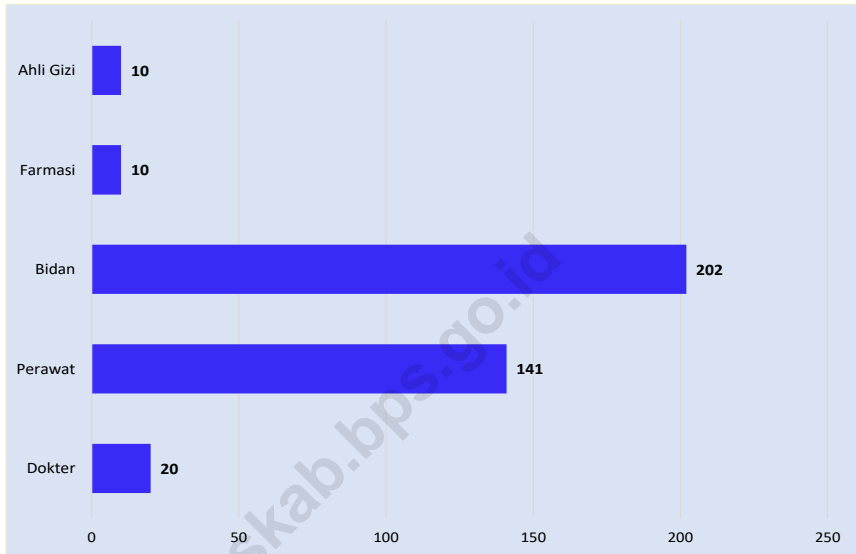
### **Poverty**

*The number of poor people in Nias Regency in 2021 has increased. In 2020 the number of poor people was 23.12 thousand people with a percentage of 16.60, increasing to 24.33 thousand people with a percentage of 16.82 percent in 2021.*

*While the poverty depth index also increased, in 2020 it increased from 1.91 to 2.21 with a poverty severity index of 0.32 to 0.43.*

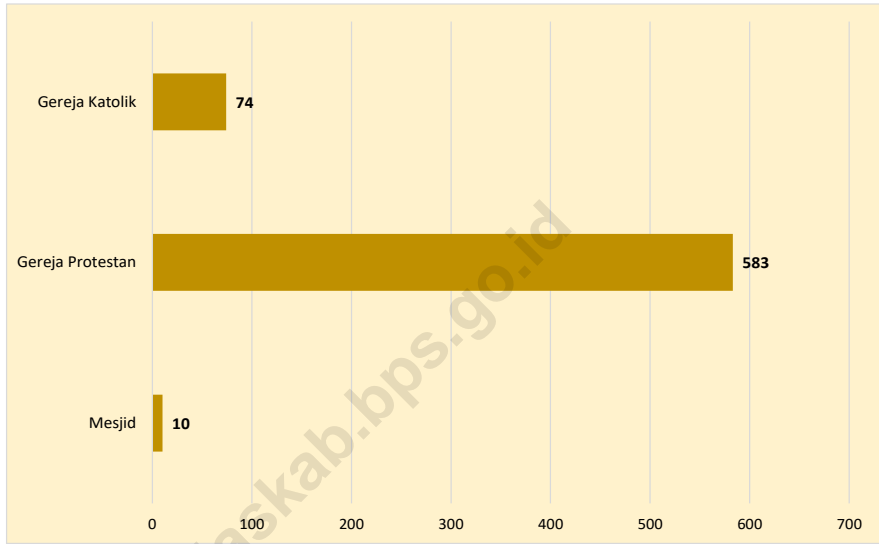
**Gambar** 4.1  
**Figures**

**Jumlah Tenaga Kesehatan di Kabupaten Nias, 2021**  
**Number of Medical Personnel in Nias Regency, 2021**



Sumber/Source: Dinas Kesehatan, Pengendalian Penduduk dan Keluarga Berencana Kabupaten Nias / *Departement Health, Population Control and Family Planning Nias Regency*

**Gambar 4.2** Jumlah Tempat Peribadatan Menurut Kecamatan di Kabupaten Nias, 2021  
**Figures 4.2** Number of Places of Worship by Subdistrict in Nias Regency, 2021



Sumber/Source: Kantor Kementerian Agama Kabupaten Nias / Ministry of Religious Affairs in Nias Regency

#### 4.1 PENDIDIKAN EDUCATION

**Tabel 4.1.1** Jumlah Sekolah, Guru, dan Murid Taman Kanak-Kanak (TK) di Bawah Kementerian Pendidikan dan Kebudayaan Menurut Kecamatan di Kabupaten Nias, 2020/2021 dan 2021/2022  
*Number of Schools, Teachers, and Pupils in Kindergarten Under The Ministry of Education and Culture by Subdistrict in Nias Regency, 2020/2021 and 2021/2022*

Kecamatan Subdistrict	Sekolah/Schools					
	Negeri/Public		Swasta/Private		Jumlah/Total	
	2020/2021	2021/2022	2020/2021	2021/2022	2020/2021	2021/2022
(1)	(2)	(3)	(4)	(5)	(6)	(7)
Idanogawo	1	1	4	4	5	5
Bawolato	-	-	2	2	2	2
Ulugawo	-	-	-	-	-	-
Gido	-	-	4	4	4	4
Sogaeadu	-	-	-	1	-	1
Ma'u	-	-	-	-	-	-
Somolo-molo	-	-	-	-	-	-
Hiliduho	-	-	-	1	-	1
Hiliserangkai	1	1	-	-	1	1
Botomuzoi	-	-	-	-	-	-
<b>Nias</b>	<b>2</b>	<b>2</b>	<b>10</b>	<b>12</b>	<b>12</b>	<b>14</b>



Lanjutan Tabel/Continued Table 4.1.1

Kecamatan Subdistrict	Guru <sup>1</sup> /Teachers <sup>1</sup>					
	Negeri/Public		Swasta/Private		Jumlah/Total	
	2020/2021	2021/2022	2020/2021	2021/2022	2020/2021	2021/2022
(1)	(8)	(9)	(10)	(11)	(12)	(13)
Idanogawo	4	1	15	15	19	16
Bawolato	-	-	5	6	5	6
Ulugawo	-	-	-	-	-	-
Gido	-	-	13	12	13	12
Sogaeadu	-	-	-	3	-	3
Ma'u	-	-	-	-	-	-
Somolo-molo	-	-	-	-	-	-
Hiliduho	-	-	-	4	-	4
Hiliserangkai	5	1	-	3	5	4
Botomuzoi	-	-	-	-	-	-
<b>Nias</b>	<b>9</b>	<b>2</b>	<b>33</b>	<b>43</b>	<b>42</b>	<b>45</b>

Lanjutan Tabel/*Continued Table 4.1.1*

Kecamatan Subdistrict	Murid/Pupils					
	Negeri/Public		Swasta/Private		Jumlah/Total	
	2020/2021	2021/2022	2020/2021	2021/2022	2020/2021	2021/2022
(1)	(14)	(15)	(16)	(17)	(18)	(19)
Idanogawo	35	40	172	174	207	214
Bawolato	-	-	76	59	76	59
Ulugawo	-	-	-	0	-	0
Gido	-	-	201	174	201	174
Sogaeadu	-	-	-	12	-	12
Ma'u	-	-	-	0	-	0
Somolo-molo	-	-	-	0	-	0
Hiliduho	-	-	-	16	-	16
Hiliserangkai	44	-	-	36	44	36
Botomuzoi	-	-	-	0	-	0
<b>Nias</b>	<b>79</b>	<b>40</b>	<b>449</b>	<b>471</b>	<b>528</b>	<b>511</b>

Catatan/Note: <sup>1</sup> Jumlah guru termasuk kepala sekolah dan guru/*The total of teachers including headmaster and teacher*  
 Sumber/Source: Kementerian Pendidikan dan Kebudayaan, Data Semester Ganjil/Ministry of Educations and Culture, *Odd semester report data*

**Tabel**  
**Table** 4.1.2

**Jumlah Sekolah, Guru, dan Murid Raudatul Athfal (RA)  
di Bawah Kementerian Agama Menurut Kecamatan di  
Kabupaten Nias, 2019/2020 dan 2020/2021**  
*Number of Schools, Teachers, and Pupils in Raudatul Athfal  
(RA) Under The Ministry of Religious Affairs by Subdistrict in  
Nias Regency, 2019/2020 and 2020/2021*

Kecamatan Subdistrict	Sekolah/Schools		Guru/Teachers		Murid/Pupils	
	2019/2020	2020/2021	2019/2020	2020/2021	2019/2020	2020/2021
(1)	(2)	(3)	(4)	(5)	(6)	(7)
Idanogawo	-	-	-	-	-	-
Bawolato	-	-	-	-	-	-
Ulugawo	-	-	-	-	-	-
Gido	-	-	-	-	-	-
Sogaeadu	-	-	-	-	-	-
Ma'u	-	-	-	-	-	-
Somolo-molo	-	-	-	-	-	-
Hiliduho	-	-	-	-	-	-
Hiliserangkai	-	-	-	-	-	-
Botomuzoi	-	-	-	-	-	-
<b>Nias</b>	-	-	-	-	-	-

Catatan/Note: Seluruh Raudatul Athfal (RA) berstatus swasta/All Raudatul Athfal (RA) are private

Sumber/Source: Kementerian Agama, Data Semester Ganjil/Ministry of Religious Affairs, Odd semester report data

**Tabel 4.1.3**  
**Table**

**Jumlah Sekolah, Guru, dan Murid Sekolah Dasar (SD) di Bawah Kementerian Pendidikan dan Kebudayaan Menurut Kecamatan di Kabupaten Nias, 2020/2021 dan 2021/2022**  
*Number of Schools, Teachers, and Pupils in Primary Schools Under The Ministry of Education and Culture by Subdistrict in Nias Regency, 2020/2021 and 2021/2022*

Kecamatan Subdistrict	Sekolah/Schools					
	Negeri/Public		Swasta/Private		Jumlah/Total	
	2020/2021	2021/2022	2020/2021	2021/2022	2020/2021	2021/2022
(1)	(2)	(3)	(4)	(5)	(6)	(7)
Idanogawo	26	26	-	-	26	26
Bawolato	34	34	-	-	34	34
Ulugawo	17	17	-	-	17	17
Gido	19	19	1	1	20	20
Sogaeadu	8	8	-	-	8	8
Ma'u	14	14	-	-	14	14
Somolo-molo	9	9	-	-	9	9
Hiliduho	14	14	-	-	14	14
Hiliserangkai	10	10	-	-	10	10
Botomuzoi	11	11	-	-	11	11
<b>Nias</b>	<b>162</b>	<b>162</b>	<b>1</b>	<b>1</b>	<b>163</b>	<b>163</b>

Lanjutan Tabel/Continued Table 4.1.3

Kecamatan Subdistrict	Guru <sup>1</sup> /Teachers <sup>1</sup>					
	Negeri/Public		Swasta/Private		Jumlah/Total	
	2020/2021	2021/2022	2020/2021	2021/2022	2020/2021	2021/2022
(1)	(8)	(9)	(10)	(11)	(12)	(13)
Idanogawo	299	277	-	-	299	277
Bawolato	323	315	-	-	323	315
Ulugawo	146	147	-	-	146	147
Gido	291	288	10	9	301	297
Sogaeadu	123	109	-	-	123	109
Ma'u	157	148	-	-	157	148
Somolo-molo	102	106	-	-	102	106
Hiliduho	168	164	-	-	168	164
Hiliserangkai	134	125	-	-	134	125
Botomuzoi	130	127	-	-	130	127
<b>Nias</b>	<b>1 873</b>	<b>1 806</b>	<b>10</b>	<b>9</b>	<b>1 883</b>	<b>1 815</b>

Lanjutan Tabel/*Continued Table* 4.1.3

Kecamatan Subdistrict	Murid/Pupils					
	Negeri/Public		Swasta/Private		Jumlah/Total	
	2020/2021	2021/2022	2020/2021	2021/2022	2020/2021	2021/2022
(1)	(14)	(15)	(16)	(17)	(18)	(19)
Idanogawo	4 555	4 386	-	-	4 555	4 386
Bawolato	4 429	4 248	-	-	4 429	4 248
Ulugawo	1 455	1 374	-	-	1 455	1 374
Gido	3 646	3 613	186	166	3 832	3 779
Sogaeadu	1 921	1 878	-	-	1 921	1 878
Ma'u	1 415	1 314	-	-	1 415	1 314
Somolo-molo	899	839	-	-	899	839
Hiliduho	1 201	1 140	-	-	1 201	1 140
Hiliserangkai	1 527	1 491	-	-	1 527	1 491
Botomuzoi	1 206	1 161	-	-	1 206	1 161
<b>Nias</b>	<b>22 254</b>	<b>21 444</b>	<b>186</b>	<b>166</b>	<b>22 440</b>	<b>21 610</b>

Catatan/Note: <sup>1</sup> Jumlah guru termasuk kepala sekolah dan guru/*The total of teachers including headmaster and teacher*  
 Sumber/Source: Kementerian Pendidikan dan Kebudayaan, Sistem Data Pokok Pendidikan, data semester ganjil/*Ministry of Educations and Culture, Basic Education Data System, odd semester report data*

**Tabel** 4.1.4 **Jumlah Sekolah, Guru, dan Murid Madrasah Ibtidaiyah (MI) di Bawah Kementerian Agama Menurut Kecamatan di Kabupaten Nias, 2019/2020 dan 2020/2021**  
**Number of Schools, Teachers, and Pupils in Madrasah Ibtidaiyah (MI) Under The Ministry of Religious Affairs by Subdistrict in Nias Regency, 2019/2020 and 2020/2021**

Kecamatan Subdistrict	Sekolah/Schools		Guru/Teachers		Murid/Pupils	
	2019/2020	2020/2021	2019/2020	2020/2021	2019/2020	2020/2021
(1)	(2)	(3)	(4)	(5)	(6)	(7)
Idanogawo	-	-	-	-	-	-
Bawolato	-	-	-	-	-	-
Ulugawo	-	-	-	-	-	-
Gido	-	-	-	-	-	-
Sogaeadu	-	-	-	-	-	-
Ma'u	-	-	-	-	-	-
Somolo-molo	-	-	-	-	-	-
Hiliduho	-	-	-	-	-	-
Hiliserangkai	-	-	-	-	-	-
Botomuzoi	-	-	-	-	-	-
<b>Nias</b>	-	-	-	-	-	-

Sumber/Source: Kementerian Agama, Data Semester Ganjil/Ministry of Religious Affairs, Odd Semester Data

**Tabel**  
**Table** 4.1.5

**Jumlah Sekolah, Guru, dan Murid Sekolah Menengah Pertama (SMP) di Bawah Kementerian Pendidikan dan Kebudayaan Menurut Kecamatan di Kabupaten Nias, 2020/2021 dan 2021/2022**  
***Number of Schools, Teachers, and Pupils in Lower Secondary Schools Under The Ministry of Education and Culture by Subdistrict in Nias Regency, 2020/2021 and 2021/2022***

Kecamatan Subdistrict	Sekolah/Schools					
	Negeri/Public		Swasta/Private		Jumlah/Total	
	2020/2021	2021/2022	2020/2021	2021/2022	2020/2021	2021/2022
(1)	(2)	(3)	(4)	(5)	(6)	(7)
Idanogawo	7	7	2	2	9	9
Bawolato	9	9	-	-	9	9
Ulugawo	5	5	-	-	5	5
Gido	5	5	3	3	8	8
Sogaeadu	3	3	1	1	4	4
Ma'u	3	3	-	-	3	3
Somolo-molo	2	2	-	-	2	2
Hiliduho	3	3	-	-	3	3
Hiliserangkai	4	4	-	-	4	4
Botomuzoi	5	5	-	-	5	5
<b>Nias</b>	<b>46</b>	<b>46</b>	<b>6</b>	<b>6</b>	<b>52</b>	<b>52</b>



Lanjutan Tabel/Continued Table 4.1.5

Kecamatan Subdistrict	Guru <sup>1</sup> /Teachers <sup>1</sup>					
	Negeri/Public		Swasta/Private		Jumlah/Total	
	2020/2021	2021/2022	2020/2021	2021/2022	2020/2021	2021/2022
(1)	(8)	(9)	(10)	(11)	(12)	(13)
Idanogawo	116	116	18	16	134	132
Bawolato	127	124	-	-	127	124
Ulugawo	68	72	-	-	68	72
Gido	120	117	37	26	157	143
Sogaeadu	45	48	9	9	54	57
Ma'u	29	30	-	-	29	30
Somolo-molo	31	37	-	-	31	37
Hiliduho	81	75	-	-	81	75
Hiliserangkai	85	80	-	-	85	80
Botomuzoi	76	76	-	-	76	76
<b>Nias</b>	<b>778</b>	<b>775</b>	<b>64</b>	<b>51</b>	<b>842</b>	<b>826</b>

Lanjutan Tabel/*Continued Table 4.1.5*

Kecamatan Subdistrict	Murid/Pupils					
	Negeri/Public		Swasta/Private		Jumlah/Total	
	2020/2021	2021/2022	2020/2021	2021/2022	2020/2021	2021/2022
(1)	(14)	(15)	(16)	(17)	(18)	(19)
Idanogawo	1 647	1 704	506	455	2 153	2 159
Bawolato	1 814	1 911	-	-	1 814	1 911
Ulugawo	718	706	-	-	718	706
Gido	1 631	1 682	405	362	2 036	2 044
Sogaeadu	659	639	144	141	803	780
Malu	475	462	-	-	475	462
Somolo-molo	436	502	-	-	436	502
Hiliduho	807	762	-	-	807	762
Hiliserangkai	945	926	-	-	945	926
Botomuzoi	751	711	-	-	751	711
<b>Nias</b>	<b>9 883</b>	<b>10 005</b>	<b>1 055</b>	<b>958</b>	<b>10 938</b>	<b>10 963</b>

Catatan/Note: <sup>1</sup> Jumlah guru termasuk kepala sekolah dan guru/*The total of teachers including headmaster and teacher*  
 Sumber/Source: Kementerian Pendidikan dan Kebudayaan, Sistem Data Pokok Pendidikan, data semester ganjil/*Ministry of Educations and Culture, Basic Education Data System, odd semester report data*

**Tabel**  
**Table 4.1.6**

**Jumlah Sekolah, Guru, dan Murid Madrasah Tsanawiyah (MTs) di Bawah Kementerian Agama Menurut Kecamatan di Kabupaten Nias, 2019/2020 dan 2020/2021**  
**Number of Schools, Teachers, and Pupils in Madrasah Tsanawiyah (MTs) Under The Ministry of Religious Affairs by Subdistrict in Nias Regency, 2019/2020 and 2020/2021**

Kecamatan Subdistrict	Sekolah/Schools		Guru/Teachers		Murid/Pupils	
	2019/2020	2020/2021	2019/2020	2020/2021	2019/2020	2020/2021
(1)	(2)	(3)	(4)	(5)	(6)	(7)
Idanogawo	-	-	-	-	-	-
Bawolato	-	-	-	-	-	-
Ulugawo	-	-	-	-	-	-
Gido	-	-	-	-	-	-
Sogaeadu	-	-	-	-	-	-
Ma'u	-	-	-	-	-	-
Somolo-molo	-	-	-	-	-	-
Hiliduho	-	-	-	-	-	-
Hiliserangkai	-	-	-	-	-	-
Botomuzoi	-	-	-	-	-	-
<b>Nias</b>	-	-	-	-	-	-

Sumber/Source: Kementerian Agama, Data Semester Ganjil/Ministry of Religious Affairs, Odd Semester Data

**Tabel**  
**Table** 4.1.7

**Jumlah Sekolah, Guru, dan Murid Sekolah Menengah Atas (SMA) di Bawah Kementerian Pendidikan dan Kebudayaan Menurut Kecamatan di Kabupaten Nias, 2020/2021 dan 2021/2022**  
*Number of Schools, Teachers, and Pupils in Upper Secondary Schools Under The Ministry of Education and Culture by Subdistrict in Nias Regency, 2020/2021 and 2021/2022*

Kecamatan Subdistrict	Sekolah/Schools					
	Negeri/Public		Swasta/Private		Jumlah/Total	
	2020/2021	2021/2022	2020/2021	2021/2022	2020/2021	2021/2022
(1)	(2)	(3)	(4)	(5)	(6)	(7)
Idanogawo	1	1	1	1	2	2
Bawolato	2	2	-	-	2	2
Ulugawo	1	1	-	-	1	1
Gido	1	1	2	2	3	3
Sogaeadu	-	-	-	-	-	-
Ma'u	1	1	-	-	1	1
Somolo-molo	-	-	-	-	-	-
Hiliduho	1	1	-	-	1	1
Hiliserangkai	-	-	-	-	-	-
Botomuzoi	1	1	-	-	1	1
<b>Nias</b>	<b>8</b>	<b>8</b>	<b>3</b>	<b>3</b>	<b>11</b>	<b>11</b>

Lanjutan Tabel/Continued Table 4.1.7

Kecamatan Subdistrict	Guru <sup>1</sup> /Teachers <sup>1</sup>					
	Negeri/Public		Swasta/Private		Jumlah/Total	
	2020/2021	2021/2022	2020/2021	2021/2022	2020/2021	2021/2022
(1)	(8)	(9)	(10)	(11)	(12)	(13)
Idanogawo	32	34	17	18	49	52
Bawolato	47	46	-	-	47	46
Ulugawo	23	23	-	-	23	23
Gido	40	39	31	29	71	68
Sogaeadu	-	-	-	-	-	-
Ma'u	17	15	-	-	17	15
Somolo-molo	-	-	-	-	-	-
Hiliduhu	26	25	-	-	26	25
Hiliserangkai	-	-	-	-	-	-
Botomuzoi	17	18	-	-	17	18
<b>Nias</b>	<b>202</b>	<b>200</b>	<b>48</b>	<b>47</b>	<b>250</b>	<b>247</b>

Lanjutan Tabel/*Continued Table 4.1.7*

Kecamatan Subdistrict	Murid/Students					
	Negeri/Public		Swasta/Private		Jumlah/Total	
	2019/2020	2020/2021	2019/2020	2020/2021	2019/2020	2020/2021
(1)	(14)	(15)	(16)	(17)	(18)	(19)
Idanogawo	592	624	467	492	1 059	1 116
Bawolato	871	994	-	-	871	994
Ulugawo	249	275	-	-	249	275
Gido	663	800	579	453	1 242	1 253
Sogaeadu	-	-	-	-	-	-
Ma'u	124	119	-	-	124	119
Somolo-molo	-	-	-	-	-	-
Hiliduho	440	449	-	-	440	449
Hiliserangkai	-	-	-	-	-	-
Botomuzoi	208	241	-	-	208	241
<b>Nias</b>	<b>3 147</b>	<b>3 502</b>	<b>1 046</b>	<b>945</b>	<b>4 193</b>	<b>4 447</b>

Catatan/Note: <sup>1</sup> Jumlah guru termasuk kepala sekolah dan guru/*The total of teachers including headmaster and teacher*

Sumber/Source: Kementerian Pendidikan dan Kebudayaan, Data Semester Ganji/*Ministry of Educations and Culture, Odd Semester Data*

**Tabel**  
**Table 4.1.8**

**Jumlah Sekolah, Guru, dan Murid Sekolah Menengah Kejuruan (SMK) di Bawah Kementerian Pendidikan dan Kebudayaan Menurut Kecamatan di Kabupaten Nias, 2020/2021 dan 2021/2022**  
**Number of Schools, Teachers, and Pupils in Vocational High Schools Under The Ministry of Education and Culture by Subdistrict in Nias Regency, 2020/2021 and 2021/2022**

Kecamatan Subdistrict	Sekolah/Schools					
	Negeri/Public		Swasta/Private		Jumlah/Total	
	2020/2021	2021/2022	2020/2021	2021/2022	2020/2021	2021/2022
(1)	(2)	(3)	(4)	(5)	(6)	(7)
Idanogawo	2	2	1	1	3	3
Bawolato	1	1	-	-	1	1
Ulugawo	1	1	-	-	1	1
Gido	-	-	1	1	1	1
Sogaeadu	1	1	-	-	1	1
Ma'u	1	1	-	-	1	1
Somolo-molo	2	2	-	-	2	2
Hiliduho	1	1	-	-	1	1
Hiliserangkai	3	3	-	-	3	3
Botomuzoi	2	2	-	-	2	2
<b>Nias</b>	<b>14</b>	<b>14</b>	<b>2</b>	<b>2</b>	<b>16</b>	<b>16</b>

Lanjutan Tabel/*Continued Table* 4.1.8

Kecamatan Subdistrict	Guru <sup>1</sup> /Teachers <sup>1</sup>					
	Negeri/Public		Swasta/Private		Jumlah/Total	
	2020/2021	2021/2022	2020/2021	2021/2022	2020/2021	2021/2022
(1)	(8)	(9)	(10)	(11)	(12)	(13)
Idanogawo	55	56	12	14	67	70
Bawolato	26	28	-	-	26	28
Ulugawo	18	24	-	-	18	24
Gido	-	-	11	15	11	15
Sogaeadu	35	36	-	-	35	36
Ma'u	18	15	-	-	18	15
Somolo-molo	32	33	-	-	32	33
Hiliduho	19	16	-	-	19	16
Hiliserangkai	59	55	-	-	59	55
Botomuzoi	47	48	-	-	47	48
<b>Nias</b>	<b>309</b>	<b>311</b>	<b>23</b>	<b>29</b>	<b>332</b>	<b>340</b>



Lanjutan Tabel/Continued Table 4.1.8

Kecamatan Subdistrict	Murid/Pupils					
	Negeri/Public		Swasta/Private		Jumlah/Total	
	2020/2021	2021/2022	2020/2021	2021/2022	2020/2021	2021/2022
(1)	(14)	(15)	(16)	(17)	(18)	(19)
Idanogawo	802	814	232	236	1 034	1 050
Bawolato	264	300	-	-	264	300
Ulugawo	220	275	-	-	220	275
Gido	-	-	183	235	183	235
Sogaeadu	517	527	-	-	517	527
Ma'u	262	309	-	-	262	309
Somolo-molo	362	416	-	-	362	416
Hiliduho	109	112	-	-	109	112
Hiliserangkai	669	710	-	-	669	710
Botomuzoi	368	367	-	-	368	367
<b>Nias</b>	<b>3 573</b>	<b>3 830</b>	<b>415</b>	<b>471</b>	<b>3 988</b>	<b>4 301</b>

Catatan/Note: <sup>1</sup> Guru yang mengajar di 2 sekolah atau lebih dihitung di masing-masing sekolah. Jumlah guru termasuk kepala sekolah dan guru/The teacher who taught in two schools or more counted in every school. The total of teachers including headmaster and teacher

Sumber/Source: Kementerian Pendidikan dan Kebudayaan, Sistem Data Pokok Pendidikan, data semester ganjil/Ministry of Educations and Culture, Basic Education Data System, odd semester report data

**Tabel**  
**Table** 4.1.9

**Jumlah Sekolah, Guru, dan Murid Madrasah Aliyah (MA)  
di Bawah Kementerian Agama Menurut Kecamatan di  
Kabupaten Nias, 2019/2020 dan 2020/2021**  
*Number of Schools, Teachers, and Pupils in Madrasah Aliyah  
(MA) Under the Ministry of Religious Affairs by Subdistrict in  
Nias Regency, 2019/2020 and 2020/2021*

Kecamatan Subdistrict	Sekolah/Schools					
	Negeri/Public		Swasta/Private		Jumlah/Total	
	2020/2021	2021/2022	2020/2021	2021/2022	2020/2021	2021/2022
(1)	(2)	(3)	(4)	(5)	(6)	(7)
Idanogawo	-	-	-	-	-	-
Bawolato	-	-	-	-	-	-
Ulugawo	-	-	-	-	-	-
Gido	-	-	-	-	-	-
Sogaeadu	-	-	-	-	-	-
Ma'u	-	-	-	-	-	-
Somolo-molo	-	-	-	-	-	-
Hiliduho	-	-	-	-	-	-
Hiliserangkai	-	-	-	-	-	-
Botomuzoi	-	-	-	-	-	-
<b>Nias</b>	-	-	-	-	-	-

Lanjutan Tabel/Continued Table 4.1.9

Kecamatan Subdistrict	Guru <sup>1</sup> /Teachers <sup>1</sup>					
	Negeri/Public		Swasta/Private		Jumlah/Total	
	2020/2021	2021/2022	2020/2021	2021/2022	2020/2021	2021/2022
(1)	(8)	(9)	(10)	(11)	(12)	(13)
Idanogawo	-	-	-	-	-	-
Bawolato	-	-	-	-	-	-
Ulugawo	-	-	-	-	-	-
Gido	-	-	-	-	-	-
Sogaeadu	-	-	-	-	-	-
Ma'u	-	-	-	-	-	-
Somolo-molo	-	-	-	-	-	-
Hiliduhu	-	-	-	-	-	-
Hiliserangkai	-	-	-	-	-	-
Botomuzoi	-	-	-	-	-	-
<b>Nias</b>	-	-	-	-	-	-

Lanjutan Tabel/*Continued Table 4.1.9*

Kecamatan Subdistrict	Murid/Pupils					
	Negeri/Public		Swasta/Private		Jumlah/Total	
	2020/2021	2021/2022	2020/2021	2021/2022	2020/2021	2021/2022
(1)	(14)	(15)	(16)	(17)	(18)	(19)
Idanogawo	-	-	-	-	-	-
Bawolato	-	-	-	-	-	-
Ulugawo	-	-	-	-	-	-
Gido	-	-	-	-	-	-
Sogaeadu	-	-	-	-	-	-
Ma'u	-	-	-	-	-	-
Somolo-molo	-	-	-	-	-	-
Hiliduho	-	-	-	-	-	-
Hiliserangkai	-	-	-	-	-	-
Botomuzoi	-	-	-	-	-	-
<b>Nias</b>	-	-	-	-	-	-

Sumber/Source: Kementerian Agama, EMIS, Data Semester Ganjil/Ministry of Religious Affairs, EMIS, Odd semester report data

**Tabel**  
**Table** 4.1.10

**Jumlah Desa<sup>1</sup>/Kelurahan yang Memiliki Fasilitas Sekolah Menurut Kecamatan dan Tingkat Pendidikan di Kabupaten Nias, 2019–2021**  
**Number of Villages Having Educational Facilities by Subdistrict and Educational Level in Nias Regency, 2019–2021**

Kecamatan Subdistrict	SD Primary School		
	2019	2020	2021
(1)	(2)	(3)	(4)
Idanogawo	21	21	21
Bawolato	24	24	24
Ulugawo	11	11	11
Gido	17	17	17
Sogaeadu	8	8	8
Ma'u	10	10	10
Somolo-molo	9	9	9
Hiliduho	13	13	13
Hiliserangkai	9	9	9
Botomuzoi	10	10	10
<b>Nias</b>	<b>132</b>	<b>132</b>	<b>132</b>

Lanjutan Tabel/*Continued Table* 4.1.10

Kecamatan Subdistrict	SMP Junior High School		
	2019	2020	2021
(1)	(5)	(6)	(7)
Idanogawo	9	9	9
Bawolato	9	9	9
Ulugawo	5	5	5
Gido	8	8	8
Sogaeadu	4	4	4
Ma'u	3	3	3
Somolo-molo	2	2	2
Hiliduho	3	3	3
Hiliserangkai	4	4	4
Botomuzoi	5	5	5
<b>Nias</b>	<b>52</b>	<b>52</b>	<b>52</b>

Lanjutan Tabel/*Continued Table* 4.1.10

Kecamatan Subdistrict	SMA Senior High School		
	2019	2020	2021
(1)	(8)	(9)	(10)
Idanogawo	2	2	3
Bawolato	2	2	3
Ulugawo	1	1	1
Gido	2	2	3
Sogaeadu	–	–	–
Ma'u	1	1	1
Somolo-molo	–	–	–
Hiliduho	1	1	1
Hiliserangkai	–	–	–
Botomuzoi	1	1	1
<b>Nias</b>	<b>10</b>	<b>10</b>	<b>13</b>

Lanjutan Tabel/*Continued Table* 4.1.10

Kecamatan Subdistrict	SMK Vocational School		
	2019	2020	2021
(1)	(11)	(12)	(13)
Idanogawo	3	3	3
Bawolato	1	1	1
Ulugawo	1	1	1
Gido	1	1	1
Sogaeadu	1	1	1
Ma'u	1	1	1
Somolo-molo	2	2	2
Hiliduho	1	1	1
Hiliserangkai	3	3	3
Botomuzoi	2	2	2
<b>Nias</b>	<b>16</b>	<b>16</b>	<b>16</b>



Lanjutan Tabel/Continued Table 4.1.10

Kecamatan Subdistrict	Perguruan Tinggi University		
	2019	2020	2021
(1)	(14)	(15)	(16)
Idanogawo	–	–	–
Bawolato	–	–	–
Ulugawo	–	–	–
Gido	–	–	–
Sogaeadu	–	–	–
Ma'u	–	–	–
Somolo-molo	–	–	–
Hiliduho	–	–	–
Hiliserangkai	–	–	–
Botomuzoi	–	–	–
<b>Nias</b>	–	–	–

Catatan/Note: <sup>1</sup> Desa pada tabel ini termasuk Unit Permukiman Transmigrasi (UPT) yang masih dibina oleh kementerian terkait dan nagari di Provinsi Sumatera Barat/Villages in this table include Transmigration Settlement Unit which is still fostered by the relevant ministries and the nagari in the Province of Sumatera Barat

Sumber/Source: BPS, Pendataan Potensi Desa (Podes)/ BPS-Statistics Indonesia, Village Potential Data Collection

**Tabel**  
**Table** 4.1.11

**Angka Partisipasi Murni (APM) dan Angka Partisipasi Kasar (APK) Menurut Jenjang Pendidikan di Kabupaten Nias, 2020 dan 2021**  
**Net Enrollment Rate and Gross Enrollment Ratio by Educational Level in Nias Regency, 2020 and 2021**

Jenjang Pendidikan Educational Level	Angka Partisipasi Murni (APM) Net Enrollment Rate		Angka Partisipasi Kasar (APK) Gross Enrollment Ratio	
	2020	2021	2020	2021
(1)	(2)	(3)	(4)	(5)
SD/MI/Sederajat Primary School	98,68	98,51	114,10	112,33
SMP/MTs/ Sederajat Lower Secondary School	78,03	77,47	89,08	88,97
SMA/SMK/MA/Sederajat Upper Secondary School	62,84	63,09	90,07	93,87

Sumber/Source: BPS, Survei Sosial Ekonomi Nasional (Susenas)/BPS-Statistics Indonesia, National Socioeconomic Survey

**Tabel** 4.1.12 **Persentase Penduduk Berumur 15 Tahun ke Atas yang Melek Huruf Menurut Kelompok Umur di Kabupaten Nias, 2020 dan 2021**  
**Table** 4.1.12 **Percentage of Literate People Aged 15 Years and Over by Age Group in Nias Regency, 2020 and 2021**

Kelompok Umur Age Group	2020	2021
(1)	(2)	(3)
10-14	99,19	98,73
15-24	99,61	99,66
25-40	98,58	98,25
41-64	88,90	92,57
65+	64,55	71,45

Sumber/Source: BPS, Survei Sosial Ekonomi Nasional (Susenas)/BPS-Statistics Indonesia, National Socioeconomic Survey

**Tabel**  
**Table** 4.1.13

**Jumlah Dosen, Pegawai Tata Usaha, dan Mahasiswa  
Institut Keguruan dan Ilmu Pendidikan (IKIP) ,2021  
Number of Lecturers, Administrative Staff, and Students  
of the Teacher Training and Education Institute (IKIP), 2021**

Status Status	Laki-laki Male	Perempuan Female	Jumlah Total
(1)	(2)	(3)	(4)
<b>Dosen</b>			
Dosen Tetap	34	17	51
Dosen Tidak Tetap	14	6	20
<b>Pegawai Tata Usaha</b>			
Pegawai Tetap Yayasan	5	9	17
Pegawai Tidak Tetap Yayasan	1	2	3
<b>Mahasiswa</b>			
Tingkat 1	258	319	577
Tingkat 2	176	234	410
Tingkat 3	166	215	381
Tingkat 4	183	210	393
Tingkat >4	0	0	0

Sumber/Source: Institut Keguruan dan Ilmu Pendidikan (IKIP) Gunungsitoli / *Institute Teachership and Knowledge Education (IKIP) Gunungsitoli*

**Tabel 4.1.14** Jumlah Mahasiswa Institut Keguruan dan Ilmu Pendidikan (IKIP) yang Menyelesaikan Studi, 2021  
**Number of Teacher Training and Education Institute (IKIP) Students Completing Studies, 2021**

Kode PS PS Code	Nama Program Studi Programs of Study	Jenjang Level	Jumlah Total
(1)	(2)	(3)	(4)
86201	Bimbingan dan Konseling (BK)	S1	0
87205	Pendidikan Pancasila dan Kewarganegaraan (PPKN)	S1	25
87203	Pendidikan Ekonomi (PE)	S1	45
84202	Pendidikan Matematika (PM)	S1	40
84205	Pendidikan Biologi (PB)	S1	38
88201	Pendidikan Bahasa dan Sastra Indonesia (PBIND)	S1	40
88203	Pendidikan Bahasa Inggris (PBING)	S1	76
83205	Pendidikan Teknik Bangunan (PTB)	S1	14
<b>Nias</b>			<b>278</b>

Sumber/Source: Institut Keguruan dan Ilmu Pendidikan (IKIP) Gunungsitoli / *Institute Teachership and Knowledge Education (IKIP) Gunungsitoli*

**Tabel** 4.1.15 **Jumlah Mahasiswa Institut Keguruan dan Ilmu Pendidikan (IKIP) Menurut Tingkat Pendidikan, 2021**  
**Table** *Number of Teacher Training and Education Institute Students (IKIP) by Education Level, 2021*

Tingkat Pendidikan Education Level	Laki-laki Male	Perempuan Female
(1)	(2)	(3)
Semester I	258	319
Semester III	176	234
Semester V	166	215
Semester VII	183	210
Semester > VIII	164	182
<b>Nias</b>	<b>947</b>	<b>1160</b>

Sumber/Source: Institut Keguruan dan Ilmu Pendidikan (IKIP) Gunungsitoli / *Institute Teachership and Knowledge Education (IKIP) Gunungsitoli*

**Tabel 4.1.16** Jumlah Dosen Institut Keguruan dan Ilmu Pendidikan (IKIP) Menurut Profesi, 2021  
**Number of Lecturers of the Teacher Training and Science Education Institute (IKIP) by Profession, 2021**

Tingkat Pendidikan Education Level	Laki-laki Male	Perempuan Female
(1)	(2)	(3)
Dosen Tetap Permanent Lecturer	34	17
Dosen Tidak Tetap Lecturer Not Stay	14	6
Pegawai Tetap Permanent Employee	8	9
Pegawai Tidak Tetap Temporary Employees	1	2
<b>Nias</b>	<b>57</b>	<b>34</b>

Sumber/Source: Institut Keguruan dan Ilmu Pendidikan (IKIP) Gunungsitoli / Institute Teachership and Knowledge Education (IKIP) Gunungsitoli

**Tabel**  
**Table** 4.1.17

**Jumlah Dosen, Pegawai Tata Usaha, dan Mahasiswa Sekolah Tinggi Ilmu Ekonomi (STIE) Pembangunan Nasional Nias, 2021**  
*Number of Lecturers, Officials and Students of the Nias National Development College of Economics (STIE), 2021*

Status Status	Laki-laki Male	Perempuan Female	Jumlah Total
(1)	(2)	(3)	(4)
<b>Dosen</b>			
Dosen Tetap	32	8	40
Dosen Tidak Tetap	13	3	16
<b>Pegawai Tata Usaha</b>			
Pegawai Tetap Yayasan	9	6	15
Pegawai Tidak Tetap Yayasan	1	2	3
<b>Mahasiswa</b>			
Tingkat 1	223	327	550
Tingkat 2	176	204	380
Tingkat 3	366	267	633
Tingkat 4	258	284	542
Tingkat >4	0	0	0

Sumber/Source: Sekolah Tinggi Ilmu Ekonomi Pembangunan Nasional (STIE Pembnas) Kabupaten Nias / *School of Economics of National Development (STIE Pembnas) Nias Regency*



**Tabel 4.1.18** Jumlah Mahasiswa Sekolah Tinggi Ilmu Ekonomi (STIE) Pembangunan Nasional Nias Menurut Program Studi, 2021  
*The Number of Students of the Nias National Development College of Economics (STIE) by According to the Study Program, 2021*

Nama Program Studi <i>Programs of Study</i>	Jenjang <i>Level</i>	Jumlah <i>Total</i>
(1)	(2)	(3)
Manajemen (S1) Management	S1	531
Akuntansi (D3) Accounting	D3	19
<b>Nias</b>		<b>550</b>

Sumber/Source: Sekolah Tinggi Ilmu Ekonomi Pembangunan Nasional (STIE Pembnas) Kabupaten Nias / *School of Economics of National Development (STIE Pembnas) Nias Regency*

**Tabel**  
**Table** 4.1.19

**Jumlah Mahasiswa Sekolah Tinggi Ilmu Ekonomi  
(STIE) Pembangunan Nasional Nias Menurut Tingkat  
Pendidikan, 2021**  
*The Number of Students of the Nias National Development  
College of Economics (STIE) by Education Level, 2021*

Tingkat Pendidikan Education Level	Jumlah Total
(1)	(2)
Semester I	550
Semester III	380
Semester V	633
Semester VII	542
Semester > VIII	0
<b>Nias</b>	<b>2 105</b>

Sumber/Source: Sekolah Tinggi Ilmu Ekonomi Pembangunan Nasional (STIE Pembnas) Kabupaten Nias / *School of Economics of National Development (STIE Pembnas) Nias Regency*

**Tabel** 4.1.20 **Jumlah Dosen Sekolah Tinggi Ilmu Ekonomi (STIE) Pembangunan Nasional Nias Menurut Profesi, 2021**  
**Table** 4.1.20 **Number of Lecturers of Students of the Nias National Development College of Economics (STIE) by Profession, 2021**

Tingkat Pendidikan Education Level	Laki-laki Male	Perempuan Female
(1)	(2)	(3)
Dosen Tetap Permanent Lecturer	34	17
Dosen Tidak Tetap Lecturer Not Stay	14	6
Pegawai Tetap Permanent Employee	8	9
Pegawai Tidak Tetap Temporary Employees	1	2
<b>Nias</b>	<b>57</b>	<b>34</b>

Sumber/Source: Sekolah Tinggi Ilmu Ekonomi Pembangunan Nasional (STIE Pembnas) Kabupaten Nias / School of Economics of National Development (STIE Pembnas) Nias Regency

## 4.2 KESEHATAN HEALTH

**Tabel** 4.2.1 **Jumlah Desa<sup>1</sup>/Kelurahan Yang Memiliki Sarana Kesehatan Menurut Kecamatan di Kabupaten Nias, 2019–2021**  
**Table** *Number of Villages<sup>1</sup>/Kelurahan Having Health Facilities by Subdistrict in Nias Regency, 2019–2021*

Kecamatan Subdistrict	Rumah Sakit Hospital		
	2019	2020	2021
(1)	(2)	(3)	(4)
Idanogawo	-	-	-
Bawolato	-	-	-
Ulugawo	-	-	-
Gido	-	-	-
Sogaeadu	-	-	-
Ma'u	-	-	-
Somolo-molo	-	-	-
Hiliduho	-	-	-
Hiliserangkai	-	-	-
Botomuzoi	-	-	-
<b>Nias</b>	-	-	-

Lanjutan Tabel/*Continued Table* 4.2.1

Kecamatan <i>Subdistrict</i>	Rumah Sakit Bersalin <i>Maternity Hospital</i>		
	2019	2020	2021
(1)	(5)	(6)	(7)
Idanogawo	-	-	-
Bawolato	-	-	-
Ulugawo	-	-	-
Gido	-	-	-
Sogaeadu	-	-	-
Ma'u	-	-	-
Somolo-molo	-	-	-
Hiliduho	-	-	-
Hiliserangkai	-	-	-
Botomuzoi	-	-	-
<b>Nias</b>	-	-	-

Lanjutan Tabel/*Continued Table* 4.2.1

Kecamatan <i>Subdistrict</i>	Poliklinik <i>Polyclinic</i>		
	2019	2020	2021
(1)	(8)	(9)	(10)
Idanogawo	1	1	1
Bawolato	1	1	1
Ulugawo	-	-	-
Gido	-	-	-
Sogaeadu	1	1	-
Ma'u	-	-	-
Somolo-molo	-	-	-
Hiliduho	-	-	-
Hiliserangkai	-	-	-
Botomuzoi	-	-	-
<b>Nias</b>	<b>3</b>	<b>3</b>	<b>2</b>

Lanjutan Tabel/Continued Table 4.2.1

Kecamatan Subdistrict	Puskesmas Public Health Center		
	2019	2020	2021
(1)	(11)	(12)	(13)
Idanogawo	2	2	2
Bawolato	1	1	1
Ulugawo	1	1	1
Gido	1	1	–
Sogaeadu	1	1	1
Ma'u	1	1	1
Somolo-molo	1	1	1
Hiliduho	1	1	1
Hiliserangkai	2	2	1
Botomuzoi	1	1	1
<b>Nias</b>	<b>12</b>	<b>12</b>	<b>10</b>

Lanjutan Tabel/*Continued Table* 4.2.1

Kecamatan <i>Subdistrict</i>	Puskesmas Pembantu <i>Subsidiary of Public Health Center</i>		
	2019	2020	2021
(1)	(14)	(15)	(16)
Idanogawo	3	3	3
Bawolato	9	9	8
Ulugawo	1	1	2
Gido	2	1	3
Sogaeadu	2	2	3
Ma'u	2	3	1
Somolo-molo	1	1	1
Hiliduho	4	3	3
Hiliserangkai	1	1	1
Botomuzoi	3	2	–
<b>Nias</b>	<b>28</b>	<b>26</b>	<b>25</b>



Lanjutan Tabel/Continued Table 4.2.1

Kecamatan Subdistrict	Apotek Pharmacy		
	2019	2020	2021
(1)	(17)	(18)	(19)
Idanogawo	-	-	-
Bawolato	-	-	-
Ulugawo	-	-	-
Gido	-	-	-
Sogaeadu	-	-	-
Ma'u	-	-	-
Somolo-molo	-	-	-
Hiliduho	-	-	-
Hiliserangkai	-	-	-
Botomuzoi	-	-	-
<b>Nias</b>	-	-	-

Catatan/Note: <sup>1</sup> Desa pada tabel ini termasuk Unit Permukiman Transmigrasi (UPT) yang masih dibina oleh kementerian terkait dan nagari di Provinsi Sumatera Barat/Villages in this table include Transmigration Settlement Unit which is still fostered by the relevant ministries and the nagari in the Province of Sumatera Barat

Sumber/Source: BPS, Pendataan Potensi Desa (Podes)/BPS-Statistics Indonesia, Village Potential Data Collecting

**Tabel** 4.2.2  
**Table**

**Jumlah Tenaga Kesehatan Menurut Kecamatan, 2021**  
**Number of Medical personnel by Subdistrict , 2021**

Kecamatan Subdistrict	Dokter Doctor	Perawat Nurse	Bidan Midwife	Farmasi Pharmaceutical	Ahli gizi Nutritionist
(1)	(2)	(3)	(4)	(5)	(6)
Idanogawo	3	25	45	2	1
Bawolato	2	17	18	2	0
Ulugawo	2	14	10	1	1
Gido	2	19	26	1	1
Sogaeadu	2	15	13	0	1
Ma'u	1	10	9	1	1
Somolo-molo	2	5	13	0	0
Hiliduho	1	11	34	0	1
Hiliserangkai	2	16	14	2	2
Botomuzoi	3	9	20	1	2
<b>Nias</b>	<b>20</b>	<b>141</b>	<b>202</b>	<b>10</b>	<b>10</b>

Sumber/Source: Dinas Kesehatan, Pengendalian Penduduk dan Keluarga Berencana Kabupaten Nias / *Departement Health, Population Control and Family Planning Nias Regency*

**Tabel**  
**Table** 4.2.3

**Jumlah Rumah Sakit Umum, Rumah Sakit Khusus,  
Puskesmas, Klinik Pratama, dan Posyandu Menurut  
Kecamatan di Kabupaten Nias, 2020 dan 2021**  
*Number of General Hospital, Specialized Hospital, Public  
Health Center, Primary Clinic, and Integrated Health Post by  
Subdistrict in Nias Regency, 2020 and 2021*

Kecamatan Subdistrict	Rumah Sakit Umum General Hospital		Rumah Sakit Khusus Specialized Hospital	
	2020	2021	2020	2021
(1)	(2)	(3)	(4)	(5)
Idanogawo	0	0	0	0
Bawolato	0	0	0	0
Ulugawo	0	0	0	0
Gido	0	0	0	0
Sogaeadu	0	0	0	0
Ma'u	0	0	0	0
Somolo-molo	0	0	0	0
Hiliduho	0	0	0	0
Hiltserangkai	0	0	0	0
Botomuzoi	0	0	0	0
<b>Nias</b>	<b>0</b>	<b>0</b>	<b>0</b>	<b>0</b>

Lanjutan Tabel/*Continued Table* 4.2.3

Kecamatan Subdistrict	Puskesmas <sup>1</sup> Rawat Inap Public Health Center <sup>1</sup> with Inpatient Care		Puskesmas <sup>1</sup> Non Rawat Inap Public Health Center <sup>1</sup> without Inpatient Care	
	2020	2021	2020	2021
(1)	(6)	(7)	(8)	(9)
Idanogawo	1	1	1	1
Bawolato	1	1	0	0
Ulugawo	1	1	0	0
Gido	1	1	0	0
Sogaeadu	0	0	1	1
Ma'u	0	0	1	1
Somolo-molo	0	0	1	1
Hiliduho	1	1	0	0
Hiliserangkai	1	1	1	1
Botomuzoi	1	1	0	0
<b>Nias</b>	<b>7</b>	<b>7</b>	<b>5</b>	<b>5</b>

Lanjutan Tabel/Continued Table 4.2.3

Kecamatan Subdistrict	Klinik Pratama Primary Clinic		Posyandu Intregrated Health Post	
	2020	2021	2020	2021
(1)	(10)	(11)	(12)	(13)
Idanogawo	0	0	11	29
Bawolato	0	0	0	25
Ulugawo	0	0	6	14
Gido	0	0	12	28
Sogaeadu	0	0	0	21
Ma'u	0	0	7	11
Somolo-molo	0	0	9	11
Hiliduho	0	0	21	21
Hiliserangkai	0	0	12	17
Botomuzoi	0	0	0	19
<b>Nias</b>	<b>0</b>	<b>0</b>	<b>78</b>	<b>196</b>

Catatan/Note: <sup>1</sup> Puskesmas yang teregistrasi/Registered Public Health Center

Sumber/Source: Dinas Kesehatan, Pengendalian Penduduk dan Keluarga Berencana Kabupaten Nias / Departement Health, Population Control and Family Planning Nias Regency

**Tabel 4.2.4**  
**Table**

**Banyaknya Tenaga Kesehatan Menurut Unit Kerja di Kabupaten Nias 2021**  
**Number of Medical Physicians by Job Unit in Nias Regency, 2021**

Unit Kerja <i>Job Unit</i>	Tenaga Medis <i>Medical Physicians</i>			
	Dokter <i>Doctor</i>	Perawat <i>Nurse</i>	Bidan <i>Midwife</i>	Farmasi <i>Pharmaceutical</i>
(1)	(2)	(3)	(4)	(5)
Puskesmas Hiliduho	1	11	34	0
Puskesmas Botombowo	2	16	14	2
Puskesmas Botomuzoi	3	9	20	1
Puskesmas Hiliweto Gido	2	19	26	1
Puskesmas Somolo-molo	2	5	13	0
Puskesmas Ma'u	1	10	9	1
Puskesmas Idanogawo	3	25	45	2
Puskesmas Ulugawo	2	14	10	1
Puskesmas Bawolato	2	17	18	2
Puskesmas Sogaeadu	2	15	13	0
<b>Jumlah/Total</b>	<b>20</b>	<b>141</b>	<b>202</b>	<b>10</b>
Instalasi Farmasi	0	0	0	3
Dinkes	0	11	8	0
Rumah Sakit dr. MTHOMSEN	19	299	383	32
<b>Jumlah/Total</b>	<b>19</b>	<b>310</b>	<b>391</b>	<b>35</b>
<b>Nias</b>	<b>39</b>	<b>451</b>	<b>593</b>	<b>45</b>

Lanjutan Tabel/Continued Table 4.2.4

Unit Kerja <i>Job Unit</i>	Tenaga Non Medis <i>Non-Medical Physicians</i>			
	Ahli Gizi <i>Nutrition</i>	Teknisi Medis <i>Medical Technician</i>	Sanitasi <i>Sanitarian</i>	Kesehatan Masyarakat <i>Human Health</i>
(1)	(2)	(3)	(4)	(5)
Puskesmas Hiliduho	1	0	1	4
Puskesmas Botombowo	2	1	2	3
Puskesmas Botomuzoi	2	0	1	2
Puskesmas Hiliweto Gido	1	0	0	1
Puskesmas Somolomolo	0	0	0	0
Puskesmas Ma'u	1	0	1	1
Puskesmas Idanogawo	1	3	1	4
Puskesmas Ulugawo	1	0	1	1
Puskesmas Bawolato	0	0	0	0
Puskesmas Sogaeadu	1	0	1	1
<b>Jumlah/Total</b>	<b>10</b>	<b>4</b>	<b>8</b>	<b>17</b>
Instalasi Farmasi	0	0	0	0
Labkesda	0	0	0	0
Dinkes	1	0	1	12
Rumah Sakit dr. M THOMSEN	21	20	4	13
<b>Jumlah/Total</b>	<b>22</b>	<b>20</b>	<b>5</b>	<b>25</b>
<b>Nias</b>	<b>32</b>	<b>24</b>	<b>13</b>	<b>42</b>

Sumber/Source: Dinas Kesehatan, Pengendalian Penduduk dan Keluarga Berencana Kabupaten Nias / *Departement Health, Population Control and Family Planning Nias Regency*

**Tabel**  
**Table** 4.2.5

**Banyaknya Dokter Spesialis, Dokter Umum, dan Dokter Gigi di Sarana Pelayanan Kesehatan di Kabupaten Nias, 2021**  
**Number of Specialist, General Physical and Dentist in Health Facilities Service in Nias Regency, 2021**

Unit Kerja <i>Job Unit</i>	Dokter Spesialis <i>Specialist</i>	Dokter Umum General <i>Physicians</i>	Dokter Gigi <i>Dentist</i>
(1)	(2)	(3)	(3)
Puskesmas Hiliduho	0	1	0
Puskesmas Botombowo	0	2	2
Puskesmas Botomuzoi	0	3	0
Puskesmas Hiliweto Gido	0	2	0
Puskesmas Somolomolo	0	2	0
Puskesmas Ma'u	0	1	0
Puskesmas Idanogawo	0	3	1
Puskesmas Ulugawo	0	2	2
Puskesmas Bawolato	0	2	0
Puskesmas Sogaeadu	0	2	0
<b>Jumlah/Total</b>	<b>0</b>	<b>20</b>	<b>5</b>
Rumah Sakit dr. M THOMSEN/ <i>dr. M THOMSEN Hospital</i>	20	19	2
Institusi Dinkes/ <i>Health Office Institution</i>	0	0	0
Sarana Kesehatan Lain/ <i>Other Health Facilities</i>	0	0	0
Dinkes/ <i>Health Office</i>	0	0	0
<b>Jumlah/Total</b>	<b>20</b>	<b>19</b>	<b>2</b>
<b>Nias</b>	<b>20</b>	<b>39</b>	<b>7</b>

Sumber/Source: Dinas Kesehatan, Pengendalian Penduduk dan Keluarga Berencana Kabupaten Nias / *Departement Health, Population Control and Family Planning Nias Regency*



**Tabel**  
**Table** 4.2.6

**Banyaknya Rumah Sakit Umum, Rumah Sakit Khusus, Rumah Bersalin, Puskesmas, Klinik/Balai Kesehatan, Posyandu, dan Polindes Menurut Kecamatan, 2021**  
**Number of General Hospital, Special Hospital, Maternity Hospital and Public Health Center, Medical Clinic, Integrated Service Post, Village Maternity Cottage by Subdistrict, 2021**

Kecamatan Subdistrict	Rumah Sakit Umum General Hospital	Rumah Sakit Khusus Special Hospital	Rumah Bersalin Maternity Hospital	Puskesmas Public Health Center	
				Rawat Inap	Tanpa Rawat Inap
(1)	(2)	(3)	(4)	(5)	(6)
Idanogawo	0	0	0	1	1
Bawolato	0	0	0	1	0
Ulugawo	0	0	0	1	0
Gido	0	0	0	1	0
Sogaeadu	0	0	0	0	1
Ma'u	0	0	0	0	1
Somolo-molo	0	0	0	0	1
Hiliduho	0	0	0	1	0
Hiliserangkai	0	0	0	1	1
Botomuzoi	0	0	0	1	0
<b>Nias</b>	<b>0</b>	<b>0</b>	<b>0</b>	<b>7</b>	<b>5</b>

Lanjutan Tabel/*Continued Table* 4.2.6

Kecamatan <i>Subdistrict</i>	Puskesmas Pembantu (Pustu)	Klinik/Balai Kesehatan <i>Medical Clinic</i>	Posyandu <i>Integrated Service Post</i>	Polindes/ Poskesdes
(1)	(7)	(8)	(9)	(10)
Idanogawo	3	1	29	5
Bawolato	8	0	25	7
Ulugawo	2	0	14	3
Gido	3	0	28	6
Sogaeadu	2	0	21	2
Ma'u	4	0	11	2
Somolo-molo	1	0	11	1
Hiliduho	3	0	21	7
Hiliserangkai	1	0	17	6
Botomuzoi	2	0	19	7
<b>Nias</b>	<b>29</b>	<b>1</b>	<b>196</b>	<b>48</b>

Sumber/*Source*: Dinas Kesehatan, Pengendalian Penduduk dan Keluarga Berencana Kabupaten Nias / *Departement Health, Population Control and Family Planning Nias Regency*

**Tabel 4.2.7** Jumlah Kasus Penyakit Terbanyak Menurut Kecamatan dan Jenis Penyakit di Kabupaten Nias, 2021  
**Table** Number of Disease Cases by Subdistrict and Type of Disease in Nias Regency, 2021

Kecamatan Subdistrict	Malaria (Suspek) Malaria (Suspect)	TB Paru Tuberculosis	Pneumonia Balita Pneumonia	Kusta Leprosy	Tetanus Neonatorum
(1)	(2)	(3)	(4)	(5)	(6)
Idanogawo	74	6	0	0	0
Bawolato	0	5	0	0	0
Ulugawo	2	0	0	0	0
Gido	2	0	0	0	0
Sogaeadu	2	0	0	0	0
Ma'u	6	0	0	0	0
Somolo-molo	2	0	0	0	0
Hiliduho	46	7	0	0	0
Hiliserangkai	13	0	0	1	0
Botomuzoi	0	5	0	0	0
<b>Nias</b>	<b>141</b>	<b>23</b>	<b>0</b>	<b>1</b>	<b>0</b>

Lanjutan Tabel/*Continued Table* 4.2.7

Kecamatan <i>Subdistrict</i>	Campak <i>(Suspek)</i>	Diare <i>Diarrhoea</i>	DBD <i>Dengue Hemorrhagic Fever</i>	HIV	AIDS
(1)	(7)	(8)	(9)	(10)	(11)
Idanogawo	0	39	2	6	0
Bawolato	0	25	1	2	0
Ulugawo	0	11	0	0	0
Gido	0	23	3	1	0
Sogaeadu	0	17	1	0	0
Ma'u	0	10	0	1	0
Somolo-molo	0	4	1	0	0
Hiliduho	0	8	2	2	0
Hiliserangkai	0	21	1	3	0
Botomuzoi	0	4	4	4	0
<b>Nias</b>	<b>0</b>	<b>162</b>	<b>15</b>	<b>19</b>	<b>0</b>

Sumber/*Source*: Dinas Kesehatan, Pengendalian Penduduk dan Keluarga Berencana Kabupaten Nias / *Departement Health, Population Control and Family Planning Nias Regency*

**Tabel** 4.2.8 **Jumlah Ibu Hamil, Melakukan Kunjungan K1, Melakukan Kunjungan K4, KEK dan Mendapat Tablet Zat Besi (Fe) di Kabupaten Nias, 2021-2021**  
**Number of Pregnants Mother, K1 Visiting, K4 Visiting, Less Chronic Energy, and Iron in Nias Regency, 2020-2021**

Tahun Year	Jumlah Ibu Hamil Number of Pregnant Mom	Melakukan Kunjungan K1 K1 Visiting	Melakukan Kunjungan K4 K4 Visiting	Kurang Energi Kronis (KEK) Less Chronic Energy	Mendapat Zat Besi (Fe) Get an Iron
(1)	(2)	(3)	(4)	(5)	(6)
2020	4 101	3 669	3 707	441	3 081
2021	3 948	3 529	3 532	820	12 100

Sumber/Source: Dinas Kesehatan, Pengendalian Penduduk dan Keluarga Berencana Kabupaten Nias / *Departement Health, Population Control and Family Planning Nias Regency*

**Tabel** 4.2.9  
**Table**

**Banyaknya Kelahiran Menurut Penolong Kelahiran di Kabupaten Nias, 2020-2021**  
**Number of Birth By Birth Helper in Nias Regency 2020-2021**

Tahun Year	Tenaga Kesehatan Health Officer	Non Tenaga Kesehatan Health Non Officer	Jumlah Total
(1)	(2)	(3)	(4)
2020	3 549	0	3 549
2021	3 799	0	3 799

Sumber/Source: Dinas Kesehatan, Pengendalian Penduduk dan Keluarga Berencana Kabupaten Nias / *Departement Health, Population Control and Family Planning Nias Regency*

**Tabel** 4.2.10 **Banyaknya Balita yang Pernah Mendapat Imunisasi Menurut Jenis Imunisasi di Kabupaten Nias, 2021**  
**Table** 4.2.10 **Number of Babies Who Ever Got Immunisation By Type of Immunisation in Nias Regency, 2021**

Kecamatan Subdistrict	Jenis Imunisasi Type of Immunisation							
	BCG	DPT			POLIO			
		1	2	3	1	2	3	4
(1)	(2)	(3)	(4)	(5)	(6)	(7)	(8)	(9)
Idanogawo	565	523	533	506	565	523	533	506
Bawolato	390	373	374	380	390	373	374	380
Ulugawo	188	195	213	209	188	192	213	209
Gido	393	413	467	461	393	428	467	461
Sogaeadu	240	229	222	234	240	230	222	234
Ma'u	254	218	223	212	254	219	223	212
Somolo-molo	172	171	172	159	172	171	172	159
Hiliduho	242	233	222	245	242	233	222	245
Hiliserangkai	333	313	331	330	333	313	331	330
Botomuzoi	195	199	210	209	195	199	210	209
<b>Nias</b>	<b>2 972</b>	<b>2 867</b>	<b>2 967</b>	<b>2 945</b>	<b>2 972</b>	<b>2 881</b>	<b>2 967</b>	<b>2 945</b>

Lanjutan Tabel/*Continued Table* 4.2.10

Kecamatan <i>Subdistrict</i>	Jenis Imunisasi <i>Type of Immunisation</i>					
	0	Hepatitis			<i>Campak Measles + Rubella</i>	Imunisasi Lengkap
(1)	(2)	(3)	(4)	(5)	(6)	(7)
Idanogawo	630	0	0	0	507	507
Bawolato	499	0	0	0	388	388
Ulugawo	206	0	0	0	190	190
Gido	536	0	0	0	452	452
Sogaeadu	280	0	0	0	232	232
Ma'u	132	0	0	0	210	210
Somolo-molo	156	0	0	0	154	154
Hiliduhu	243	0	0	0	245	245
Hiliserangkai	366	0	0	0	302	302
Botomuzoi	174	0	0	0	201	201
<b>Nias</b>	<b>3 222</b>	<b>0</b>	<b>0</b>	<b>0</b>	<b>2 881</b>	<b>2 881</b>

Sumber/*Source*: Dinas Kesehatan, Pengendalian Penduduk dan Keluarga Berencana Kabupaten Nias / *Departement Health, Population Control and Family Planning Nias Regency*



**Tabel**  
**Table** 4.2.11

**Jumlah Bayi Lahir, Bayi Berat Badan Lahir Rendah (BBLR),  
BBLR Dirujuk dan Bergizi Buruk Menurut Kecamatan di  
Kabupaten Nias, 2021**  
*Number of Births, Babies with Low Birth Weight  
(LBW), Treated (LBW), and Malnutrition Cases in Nias  
Regency, 2021*

Kecamatan <i>Subdistrict</i>	Bayi Lahir <i>Baby Birth</i>	BBLR		Gizi Buruk <i>Malnutrition</i>
		Jumlah <i>Total</i>	Dirujuk <i>Treated</i>	
(1)	(2)	(3)	(4)	(5)
Idanogawo	770	0	0	0
Bawolato	554	0	0	0
Ulugawo	229	0	0	0
Gido	482	0	0	0
Sogaeadu	261	0	0	0
Ma'u	223	0	0	1
Somolo-molo	130	0	0	0
Hiliduho	217	2	0	0
Hiliserangkai	260	0	0	1
Botomuzoi	212	0	0	0
<b>Nias</b>	<b>3 338</b>	<b>2</b>	<b>0</b>	<b>2</b>

Sumber/Source: Dinas Kesehatan, Pengendalian Penduduk dan Keluarga Berencana Kabupaten Nias / *Departement Health, Population Control and Family Planning Nias Regency*

**Tabel**  
**Table** 4.2.12**Banyaknya Klinik Keluarga Berencana (KKB) Menurut Kecamatan di Kabupaten Nias, 2021**  
**Number of Family Planning Clinic in Nias Regency, 2021**

Kecamatan Subdistrict	KKB
(1)	(2)
Idanogawo	2
Bawolato	1
Ulugawo	1
Gido	2
Sogaeadu	1
Ma'u	1
Somolo-molo	1
Hiliduho	1
Hiliserangkai	2
Botomuzoi	1
<b>Nias</b>	<b>13</b>

Sumber/Source: Dinas Kesehatan, Pengendalian Penduduk dan Keluarga Berencana Kabupaten Nias / *Departement Health, Population Control and Family Planning Nias Regency*

**Tabel** 4.2.13 **Jumlah Petugas Sarana Pelayanan KB di Kabupaten Nias, 2021**  
**Table** **Number of Family Planning Service Facilities Officer by Subdistrict in Nias Regency, 2021**

Kecamatan Subdistrict	PPLKB	PLKB	PPKBD	SUB PPKBD
(1)	(2)	(3)	(4)	(5)
Idanogawo	5	5	28	28
Bawolato	3	3	25	25
Ulugawo	3	3	14	14
Gido	4	4	21	21
Sogaeadu	2	2	11	11
Ma'u	2	2	11	11
Somolo-molo	2	2	11	11
Hiliduho	6	6	16	16
Hiliserangkai	6	6	15	15
Botomuzoi	5	5	18	18
<b>Nias</b>	<b>38</b>	<b>38</b>	<b>170</b>	<b>170</b>

Sumber/Source: Dinas Kesehatan, Pengendalian Penduduk dan Keluarga Berencana Kabupaten Nias / *Departement Health, Population Control and Family Planning Nias Regency*

**Tabel** 4.2.14  
**Table**

**Jumlah Pasangan Usia Subur, Akseptor Aktif, Akseptor Baru dan KB Mandiri di Kabupaten Nias, 2021**  
**Number of Fertile Age Couple, Active Acceptor, New Acceptor, Self Family Planning in Nias Regency, 2021**

<b>Uraian</b> <b>Description</b>	<b>2021</b>
(1)	(2)
<b>P U S</b>	23 865
<b>Akseptor Aktif (Fase IV)</b>	
- Target	15 751
- Realisasi	16 618
- Persentase	100,55%
<b>Akseptor Baru</b>	
- Target	3 818
- Realisasi	1 494
- Persentase	39,13%
<b>KB Mandiri</b>	
- Target	0
- Realisasi	0
- Persentase	0

Sumber/Source: Dinas Kesehatan, Pengendalian Penduduk dan Keluarga Berencana Kabupaten Nias / *Departement Health, Population Control and Family Planning Nias Regency*

**Tabel**  
**Table** 4.2.15**Banyaknya Pasangan Usia Subur dan Peserta KB Aktif Menurut Kecamatan di Kabupaten Nias, 2021**  
**Number of Fertile Age Couple and Active Family Planning Participant in Nias Regency, 2021**

Kecamatan Subdistrict	Jumlah Pus Total of PUS	Peserta KB Aktif Active Family Planning Participant							Jumlah Total
		IUD	MOW	MOP	KONDOM	IMPLANT	SUNTIKAN	PIL	
(1)	(2)	(3)	(4)	(5)	(6)	(7)	(8)	(9)	
Idanogawo	4 556	370	232	8	492	742	750	497	3 091
Bawolato	3 965	416	195	104	442	613	878	619	3 267
Ulugawo	1 898	11	75	4	145	118	354	184	891
Gido	2 887	304	494	156	292	396	303	144	2 089
Sogaeadu	2 042	412	96	10	130	436	358	281	1 723
Ma'u	2 353	288	350	156	141	216	304	266	1 721
Somolo-molo	1 161	123	5	10	69	290	177	127	801
Hiliduho	1 549	129	99	0	48	173	202	60	711
Hiliserangkai	1 882	280	62	2	31	278	415	192	1 260
Botomuzoi	1 572	290	82	26	78	343	179	66	1 064
<b>Nias</b>	<b>23 865</b>	<b>2 623</b>	<b>1 690</b>	<b>476</b>	<b>1 868</b>	<b>3 605</b>	<b>3 920</b>	<b>2 436</b>	<b>16 618</b>

Sumber/Source: Dinas Kesehatan, Pengendalian Penduduk dan Keluarga Berencana Kabupaten Nias / *Departement Health, Population Control and Family Planning Nias Regency*

**Tabel**  
**Table** 4.2.16

**Pencapaian PUS, Akseptor Baru, Akseptor Aktif dan KB Mandiri di Kabupaten Nias, 2021**  
*Realization of Fertile Couple, New Acceptor, Active Acceptor, and Self Family Planning by Subdistrict in Nias Regency, 2021*

Kecamatan Subdistrict	PUS Fertile Couple	Akseptor Baru Active Acceptor	Akseptor Aktif New Acceptor	KB Mandiri Self Family Planning
(1)	(2)	(3)	(4)	(5)
Idanogawo	4 556	50	3 091	0
Bawolato	3 965	514	3 267	0
Ulugawo	1 898	48	891	0
Gido	2 887	267	2 089	0
Sogaeadu	2 042	50	1 723	0
Ma'u	2 353	63	1 721	0
Somolo-molo	1 161	41	801	0
Hiliduho	1 549	135	711	0
Hiliserangkai	1 882	280	1 260	0
Botomuzoi	1 572	46	1 064	0
<b>Nias</b>	<b>23 865</b>	<b>1 494</b>	<b>16 618</b>	<b>0</b>

Sumber/Source: Dinas Kesehatan, Pengendalian Penduduk dan Keluarga Berencana Kabupaten Nias / *Departement Health, Population Control and Family Planning Nias Regency*

**Tabel**  
**Table** 4.2.17**Jumlah Akseptor Aktif Menurut Alat Kontrasepsi Yang Digunakan dan Kecamatan di Kabupaten Nias, 2021**  
**Number of Active Acceptor by Contraceptives Used And Subdistrict in Nias Regency, 2021**

Kecamatan Subdistrict	Akseptor Aktif New Acceptor							Jumlah Total
	IUD	MOW	MOP	KONDOM	IMPLANT	SUNTIKAN	PIL	
(1)	(2)	(3)	(4)	(5)	(6)	(7)	(8)	(9)
Idanogawo	370	232	8	492	742	750	497	3 091
Bawolato	416	195	104	442	613	878	619	3 267
Ulugawo	11	75	4	145	118	354	184	891
Gido	304	494	156	292	396	303	144	2 089
Sogaeadu	412	96	10	130	436	358	281	1 723
Ma'u	288	350	156	141	216	304	266	1 721
Somolo-molo	123	5	10	69	290	177	127	801
Hiliduho	129	99	0	48	173	202	60	711
Hiliserangkai	280	62	2	31	278	415	192	1 260
Botomuzoi	290	82	26	78	343	179	66	1 064
<b>Nias</b>	<b>2 623</b>	<b>1 690</b>	<b>476</b>	<b>1 868</b>	<b>3 605</b>	<b>3 920</b>	<b>2 436</b>	<b>16 618</b>

Sumber/Source: Dinas Kesehatan, Pengendalian Penduduk dan Keluarga Berencana Kabupaten Nias / *Departement Health, Population Control and Family Planning Nias Regency*

### 4.3 AGAMA DAN SOSIAL LAINNYA RELIGION AND OTHER SOCIAL AFFAIRS

**Tabel 4.3.1** Jumlah Penduduk Menurut Kecamatan dan Agama yang Dianut di Kabupaten Nias, 2021  
*Population by Subdistrict and Religion in Nias Regency, 2021*

Kecamatan Subdistrict	Islam	Protestan Protestant	Katolik Catholic	Hindu	Budha Buddha	Lainnya Others
(1)	(2)	(3)	(4)	(5)	(6)	(7)
Idanogawo	830	26 828	1 645	-	-	-
Bawolato	490	19 807	2 305	-	-	-
Ulugawo	-	9 379	569	-	-	-
Gido	132	26 828	3 683	-	-	-
Sogaeadu	8	8 178	87	-	-	-
Ma'u	-	11 369	1 303	-	-	-
Somolo-molo	-	4 143	1 388	-	-	-
Hiliduho	-	7 816	3 095	-	-	-
Hiliserangkai	-	9 052	3 542	-	-	-
Botomuzoi	55	6 985	1 733	-	-	-
<b>Nias</b>	<b>1 515</b>	<b>130 385</b>	<b>19 350</b>	<b>0</b>	<b>0</b>	<b>0</b>

Sumber/Source: kantor Kementerian Agama Kabupaten Nias / Ministry of Religious Affairs in Nias Regency



**Tabel**  
**Table** 4.3.2**Jumlah Tempat Peribadatan Menurut Kecamatan di  
Kabupaten Nias, 2021**  
*Number of Places of Worship by Subdistrict in Nias Regency,  
2021*

Kecamatan Subdistrict	Masjid Mosque	Mushola Pray Room	Gereja Protestan Protestant Church	Gereja Katholik Catholic Church	Pura Temple	Vihara
(1)	(2)	(3)	(4)	(5)	(6)	(7)
Idanogawo	3	-	103	9	-	-
Bawolato	2	-	96	11	-	-
Ulugawo	-	-	35	4	-	-
Gido	3	-	126	15	-	-
Sogaeadu	1	-	35	1	-	-
Ma'u	-	-	57	6	-	-
Somolo-molo	-	-	17	4	-	-
Hiliduho	1	-	42	10	-	-
Hiliserangkai	-	-	41	8	-	-
Botomuzoi	-	-	31	6	-	-
<b>Nias</b>	<b>10</b>	<b>0</b>	<b>583</b>	<b>74</b>	<b>0</b>	<b>0</b>

Sumber/Source: kantor Kementerian Agama Kabupaten Nias / Ministry of Religious Affairs in Nias Regency

**Tabel**  
**Table** 4.3.3

**Jumlah Desa<sup>1</sup>/Kelurahan yang Mengalami Bencana Alam<sup>2</sup>  
Menurut Kecamatan di Kabupaten Nias, 2019–2021**  
**Number of Villages<sup>1</sup>/Kelurahan that Had Natural Disaster<sup>2</sup>  
by Subdistrict in Nias Regency, 2019–2021**

Kecamatan Subdistrict	Banjir/Flood		
	2019	2020	2021
(1)	(2)	(3)	(4)
Idanogawo	1	2	–
Bawolato	6	6	4
Ulugawo	10	3	–
Gido	8	5	2
Sogaeadu	3	–	–
Ma'u	11	10	–
Somolo-molo	–	–	–
Hiliduho	–	–	–
Hiliserangkai	–	–	–
Botomuzoi	–	–	–
<b>Nias</b>	<b>39</b>	<b>26</b>	<b>6</b>

Lanjutan Tabel/Continued Table 4.3.3

Kecamatan Subdistrict	Gempa Bumi/Earthquake		
	2019	2020	2021
(1)	(5)	(6)	(7)
Idanogawo	28	10	19
Bawolato	25	–	24
Ulugawo	14	3	14
Gido	21	–	20
Sogaeadu	11	1	4
Ma'u	11	–	8
Somolo-molo	11	–	10
Hiliduho	16	–	16
Hiliserangkai	15	–	11
Botomuzoi	18	–	17
<b>Nias</b>	<b>170</b>	<b>14</b>	<b>143</b>

Lanjutan Tabel/Continued Table 4.3.3

Kecamatan Subdistrict	Tanah Longsor/Landslide		
	2019	2020	2021
(1)	(8)	(9)	(10)
Idanogawo	3	1	–
Bawolato	3	–	1
Ulugawo	6	8	–
Gido	2	6	–
Sogaeadu	3	1	–
Ma'u	2	2	–
Somolo-molo	–	–	1
Hiliduho	–	–	4
Hiliserangkai	2	1	4
Botomuzoi	–	1	1
<b>Nias</b>	<b>21</b>	<b>20</b>	<b>11</b>

Catatan/Note: <sup>1</sup> Desa pada tabel ini termasuk Unit Permukiman Transmigrasi (UPT) yang masih dibina oleh kementerian terkait dan nagari di Provinsi Sumatera Barat/Villages in this table are included in Transmigration Settlement Unit which is still fostered by the relevant ministries and the nagari in the Province of Sumatera Barat

Sumber/Source: <sup>2</sup> Kejadian dalam setahun sebelum tahun pencacahan/Occured during the last one year before the enumeration years  
BPS, Pendataan Potensi Desa (Podes)/BPS-Statistics Indonesia, Village Potential Data Collecting

**Tabel** 4.3.4 **Jumlah Nikah, Talak dan Cerai di Kabupaten Nias, 2021**  
**Table** *Number of Marriages and Divorces in Nias Regency, 2021*

Tahun Year	Nikah <sup>1</sup> Marriage	Cerai Talak <sup>2</sup> Divorce by Talak	Cerai Gugat <sup>2</sup> Divorce by Petition
(1)	(2)	(3)	(4)
2020	18	-	1
2021	9	2	1

Sumber/Source: <sup>1</sup> Kementerian Agama Kabupaten Nias / Ministry of Religius Affairs in Nias Regency

<sup>2</sup> Pengadilan Agama Gunungsitoli / Religious Court of Gunungsitoli

**Tabel**  
**Table** 4.3.5**Banyaknya Surat Nikah yang Dikeluarkan Menurut  
Kecamatan di Kabupaten Nias, 2021**  
*Number of Marriage Certificate Printed Out by Subdistrict in  
Nias Regency, 2021*

Kecamatan Subdistrict	2021
(1)	(2)
Idanogawo	5
Bawolato	3
Ulugawo	-
Gido	1
Sogaeadu	-
Ma'u	-
Somolo-molo	-
Hiliduho	-
Hiliserangkai	-
Botomuzoi	-
<b>Nias</b>	<b>9</b>

Sumber/Source: Kantor Kementerian Agama Kabupaten Nias / Ministry of Religius Affairs in Nias Regency

**Tabel 4.3.6** Jumlah Perceraian Menurut Faktor di Kabupaten Nias, 2020-2021  
**Table** Number of Divorces by Factors in Nias Regency, 2020-2021

Tahun Year	Zina Adultery	Mabuk Drunk	Madat Drug Addict	Judi Gambling	Meninggal-kan Salah Satu Pihak Split Up	Dihukum Penjara Jail	Poligami Polygay	Kekerasan Dalam Rumah Tangga Domestic Violence
(1)	(2)	(3)	(4)	(5)	(6)	(7)	(8)	(9)
2020	-	-	-	-	1	-	-	-
2021	-	-	-	-	-	-	-	-

Lanjutan Tabel/*Continued Table* 4.3.6

Tahun Year	Cacat Badan <i>Disability</i>	Perselisihan dan Pertengkaran Terus Menerus <i>Constant Disputes and Quarrel</i>	Kawin Paksa <i>Forced Marriage</i>	Murtad <i>Apostate</i>	Ekonomi <i>Economy</i>	Lain-lain <i>Others</i>	Jumlah <i>Total</i>
(1)	(10)	(11)	(12)	(13)	(14)	(15)	(16)
2020	-	-	-	-	-	-	1
2021	-	1	-	2	-	-	3

Sumber/*Source*: Pengadilan Agama Gunungsitoli / *Religious Court of Gunungsitoli*



**Tabel** 4.3.7 **Banyaknya Cerai Menurut Kecamatan di Kabupaten Nias, 2021**  
**Table** 4.3.7 **Number of Divorces by Subdistrict in Nias Regency, 2021**

Kecamatan Subdistrict	2021
(1)	(2)
Idanogawo	2
Bawolato	-
Ulugawo	-
Gido	-
Sogaeadu	-
Ma'u	-
Somolo-molo	-
Hiliduho	1
Hiliserangkai	-
Botomuzoi	-
<b>Nias</b>	<b>3</b>

Sumber/Source: Pengadilan Agama Gunungsitoli / Religious Court of Gunungsitoli

**Tabel**  
**Table** 4.3.8**Banyaknya Perkara Yang Diterima dan Diputuskan Setiap Bulan di Kabupaten Nias, 2021**  
**Number of Received Cases by Month in Nias Regency, 2021**

Bulan Month	Sisa Bulan Lalu Rest of Last Month	Baru New	Jumlah Total	Diputuskan Solved	Sisa Unsolved
(1)	(2)	(3)	(4)	(5)	(6)
Januari/January	-	1	1	-	1
Februari/February	1	-	1	1	-
Maret/March	-	-	-	-	-
April/April	-	-	-	-	-
Mei/May	-	-	-	-	-
Juni/June	-	-	-	-	-
Juli/July	-	1	1	-	1
Agustus/August	1	1	2	1	1
September/September	-	-	-	-	-
Oktober/October	-	-	-	-	-
November/November	-	-	-	-	-
Desember/December	1	-	1	1	-
<b>Nias</b>	<b>3</b>	<b>3</b>	<b>6</b>	<b>3</b>	<b>3</b>

Sumber/Source: Pengadilan Agama Gunungsitoli / Religious Court of Gunungsitoli

**Tabel** 4.3.9 **Jumlah Jasa Sosial Kemasyarakatan di Kabupaten Nias, 2021**  
**Table** **Number of Social Services in Nias Regency, 2021**

Jasa Sosial Kemasyarakatan <i>Social Service of Social</i>	Jumlah (satuan) <i>Total (unit)</i>	Anggota (orang) <i>Member (people)</i>
(1)	(2)	(3)
<b>Organisasi Sosial</b> <b>Social Organization</b>		
<i>Panti Asuhan orphanage</i>	2	83
<i>Panti Jompo Nursing Home</i>	0	0
<b>Organisasi Bantuan Kemanusiaan</b> <b>Humanitarian Aid Organizations</b>		
<i>Kelompok Usaha Bersama (KUBE) Group Joint</i>	0	0
<i>Komunitas Adat Terpencil (KAT) Isolated Traditional Community</i>	0	0

Sumber/Source: Dinas Sosial Kabupaten Nias / Department Social of Nias Regency

**Tabel**  
**Table** 4.3.10

**Jumlah Panti Asuhan menurut Kecamatan di Kabupaten Nias, 2021**  
*Number of Charitable Institution by District in Nias Regency, 2021*

Kecamatan Subdistrict	Pemerintah State			Swasta dan Subsidi Private and Subsidized		
	Jumlah Total	Kapasitas Capacity	Penghuni Occupant	Jumlah Total	Kapasitas Capacity	Penghuni Occupant
(1)	(2)	(3)	(4)	(5)	(6)	(7)
Idanogawo	-	-	-	-	-	-
Bawolato	-	-	-	-	-	-
Ulugawo	-	-	-	-	-	-
Gido	-	-	-	2	130	83
Sogaeadu	-	-	-	-	-	-
Ma'u	-	-	-	-	-	-
Somolo-molo	-	-	-	-	-	-
Hiliduho	-	-	-	-	-	-
Hiliserangkai	-	-	-	-	-	-
Botomuzoi	-	-	-	-	-	-
<b>Nias</b>	<b>-</b>	<b>-</b>	<b>-</b>	<b>2</b>	<b>130</b>	<b>83</b>

Sumber/Source: Dinas Sosial Kabupaten Nias / Department Social of Nias Regency

**Tabel** 4.3.11 **Jumlah Penyandang Masalah Kesejahteraan Sosial Menurut Kecamatan di Kabupaten Nias, 2021**  
**Table** 4.3.11 **Number of social welfare problem by Subdistrict in Nias Regency, 2021**

Jumlah Penyandang Masalah Kesejahteraan Sosial Number of social welfare problem							
Kecamatan Subdistrict	Balita Terlantar Abandoned Toddler	Anak Terlantar Waif	Anak Jalanan Street Children	Anak Jermal Children Jermals	Anak Nakal Son Naughty	Korban Narkotika Narcotics Victims	Wanita Rawan Tindak Kekerasan Women Prone to Violence
(1)	(2)	(3)	(4)	(5)	(6)	(7)	(8)
Idanogawo	2	10	2	0	2	0	0
Bawolato	21	11	2	0	3	0	0
Ulugawo	28	37	2	0	3	0	0
Gido	32	71	2	0	2	0	0
Sogaeadu	2	5	1	0	2	0	0
Ma'u	3	5	1	0	2	0	0
Somolo-molo	0	3	4	0	0	0	0
Hiliduhu	1	13	1	0	0	0	0
Hiliserangkai	0	5	1	0	1	0	0
Botomuzoi	1	2	1	0	0	0	0
<b>Nias</b>	<b>90</b>	<b>162</b>	<b>17</b>	<b>0</b>	<b>15</b>	<b>0</b>	<b>0</b>

Sumber/Source: Dinas Sosial Kabupaten Nias / Department Social of Nias Regency

#### 4.4 KEMISKINAN POVERTY

**Tabel 4.4.1** Garis Kemiskinan, Jumlah, dan Persentase Penduduk Miskin di Kabupaten Nias, 2014–2021  
*Table 4.4.1 Poverty Line, Number, and Percentage of Poor People in Nias Regency, 2014–2021*

Tahun Year	Garis Kemiskinan (rupiah/kapita/bulan) Poverty Line (rupiah/capita/month)	Jumlah Penduduk Miskin (ribu) Number of Poor People (thousand)	Persentase Penduduk Miskin Percentage of Poor People
(1)	(2)	(3)	(4)
2014	280 008	22,21	16,39
2015	287 527	24,53	18,05
2016	330 111	24,11	17,64
2017	346 374	24,88	18,11
2018	353 141	22,61	16,37
2019	361 698	22,10	15,94
2020	405 355	23,12	16,60
2021	428 739	24,33	16,82

Sumber/Source: BPS, Survei Sosial Ekonomi Nasional Maret/BPS-Statistics Indonesia, March National Socioeconomic Survey

**Tabel 4.4.2** Indeks Kedalaman Kemiskinan dan Indeks Keparahan Kemiskinan di Kabupaten Nias, 2014–2021  
**Table** *Poverty Gap Index and Poverty Severity Index in Nias Regency, 2014–2021*

Tahun Year	Indeks Kedalaman Kemiskinan Poverty Gap Index	Indeks Keparahan Kemiskinan Poverty Severity Index
(1)	(2)	(3)
2014	1,65	0,31
2015	3,31	1,01
2016	2,53	0,52
2017	2,05	0,36
2018	2,45	0,55
2019	2,53	0,59
2020	1,91	0,32
2021	2,21	0,43

Sumber/Source: BPS, Survei Sosial Ekonomi Nasional Maret/BPS-Statistics Indonesia, March National Socioeconomic Survey

# BAB 05

## **PERTANIAN, KEHUTANAN, PETERNAKAN, DAN PERIKANAN** *Agriculture, Forestry, Livestock, and Fishery*



### **LUAS PANEN DAN PRODUKSI BERAS**

*Data luas panen padi pada tahun 2021 sebesar 11.551 yang dirinci atas luas panen padi sawah sebesar 11.441 Ha dan luas panen padi ladang, 70 Ha. Sedangkan produksi beras mencapai 29.175 Ton.*



<https://niaskab.bps.go.id>

Sumber/Source: Dinas Ketahanan Pangan, Pertanian dan Perikanan Kabupaten Nias/ *Nias Regency Food Security, Agriculture and Fisheries Service*







**PENJELASAN TEKNIS**

1. Lahan sawah adalah lahan pertanian yang berpetak-petak dan dibatasi oleh pematang (galangan), saluran untuk menahan/ menyalurkan air, yang biasanya ditanami padi sawah tanpa memandang dari mana diperoleh atau status lahan tersebut. Lahan yang dimaksud termasuk lahan yang terdaftar di Pajak Bumi Bangunan, luran Pembangunan Daerah, lahan bengkok, lahan serobotan, lahan rawa yang ditanami padi dan lahan bekas tanaman tahunan yang telah dijadikan sawah, baik yang ditanami padi, palawija atau tanaman semusim lainnya.
2. Tegall/Kebun adalah lahan pertanian bukan sawah (lahan kering) yang ditanami tanaman semusim atau tahunan dan terpisah dengan halaman sekitar rumah serta penggunaannya tidak berpindah pindah.
3. Ladang/Huma adalah lahan pertanian bukan sawah (lahan kering) yang biasanya ditanami tanaman semusim dan penggunaannya hanya semusim atau dua musim, kemudian akan ditinggalkan bila sudah tidak subur lagi (berpindah-pindah). Kemungkinan lahan ini beberapa tahun kemudian akan dikerjakankembali jika sudah

**TECHNICAL NOTES**

1. *Wetland is agricultural land that separated by small dykes to resist water, where the main crop is usually wetland paddy without considering where it is got from or the status of the land. It includes the land that is registered at land income tax office, regional development contribution, 'bengkok' land, illegal ownership, swamps for rice cultivation, and annual crop land mark that has been used as rice field, which are both planted with paddy, secondary crops or the other seasonal crops.*
2. *Dry field/Garden is a dryland (unirrigated land) which is planted with seasonal or annual crops and separately from the yard around the house without shifting*
3. *Unirrigated agricultural field / Shifting cultivation land is dryland (unirrigated land) that usually is cultivated for seasonal crops and utilized only for one or two seasons, then it will be left when it is not fertile (shifting). Maybe, this land will be used again in a few years if it has been fertile.*

- subur.
4. Lahan yang sementara tidak diusahakan adalah lahan yang biasanya diusahakan tetapi untuk sementara (lebih dari 1 (satu) tahun tetapi kurang dari atau sama dengan 2 (dua) tahun) tidak diusahakan, termasuk lahan sawah yang tidak diusahakan selama lebih dari 2 (dua) tahun.
  5. Data pokok tanaman pangan yang dikumpulkan adalah luas panen dan produktivitas (hasil per hektar). Produksi tanaman pangan merupakan hasil perkalian antara luas panen dengan produktivitas. Pengumpulan data luas panen dilakukan setiap bulan dengan pendekatan area kecamatan di seluruh wilayah Indonesia. Pengumpulan data produktivitas dilakukan melalui pengukuran langsung pada plot ubin berukuran 2½ m x 2½ m. Pengumpulan data produktivitas dilakukan setiap subround (empat bulanan) pada waktu panen petani.
  6. Data produksi padi dan palawija yang disajikan adalah dalam kualitas: gabah kering giling (padi), pipilan kering (jagung), biji kering (kedelai dan kacang tanah), dan umbi basah (ubi kayu dan ubi jalar).
  4. *Temporarily unused land is land that is regularly used but temporarily (more than a year but less or equal than two years) is unused, it includes wetland that is not cultivated more than two years.*
  5. *The main food crops data collected consists of harvested area and productivity (yield per hectare). Food crops production is generated by harvested area multiplied by productivity. The harvested area data is collected every month using sub subdistrict area approach in all sub subdistrict in Indonesia. The productivity data collection is conducted by a direct measurement in 2½m x 2½m crop cutting plot. The productivity measurement is conducted in every subround (four monthly) at the time when farmers are harvesting their crops.*
  6. *Production of paddy and secondary crops data are presented in the form of: dry unhusked rice (paddy), dry loose maize (maize), dry shells crops (soybeans and peanuts), and fresh roots (cassava and sweet potatoes).*
  7. *Seasonal vegetable plants are plants which are the sources of vitamin, mineral salt, etc, consumed from the part of the plant in the form of leaf, flower, fruit, and root with the age of less than one year.*

7. Tanaman sayuran semusim adalah tanaman sumber vitamin, garam mineral dan lain-lain yang dikonsumsi dari bagian tanaman yang berupa daun, bunga, buah, dan umbinya, yang berumur kurang dari satu tahun.
8. Tanaman buah-buahan semusim adalah tanaman sumber vitamin, garam mineral, dan lain-lain yang dikonsumsi dari bagian tanaman yang berupa buah, berumur kurang dari satu tahun, tidak berbentuk pohon/rumpuntetapi menjalar dan berbatang lunak.
9. Tanaman buah-buahan tahunan adalah tanaman sumber vitamin, garam mineral, dan lain-lain yang dikonsumsi dari bagian tanaman yang berupa buah dan merupakan tanaman tahunan. Tanaman sayuran tahunan adalah tanaman sumber vitamin, garam mineral, dan lain-lain yang dikonsumsi dari bagian tanaman yang berupa daun dan atau buah yang berumur lebih dari satu tahun
10. Tanaman biofarmaka adalah tanaman yang bermanfaat untuk obat-obatan, kosmetik, dan kesehatan yang dikonsumsi atau digunakan dari bagian-bagian tanaman seperti daun, batang, buah, umbi (rimpang) ataupun akar.
8. *Seasonal fruit plants are plants which are the sources of vitamin, mineral salt, etc, consumed from the part of the plant in the form of fruits. These plants are creeps with the age of less than one year.*
9. *Annual fruit plants are plants which are the sources of vitamin, contained mineral salt, etc, consumed from the part of plant in the form of fruit and more than one year of age. Annual vegetable plants are plants which are the sources of vitamin, contained mineral salt, etc, consumed from the part of the plant in the form of vegetable and more than one year of age.*
10. *Medicinal plants are plants which are useful for medicine. It is consumed from part of the plant such as leaf, flower, fruit, tuber, and root.*
11. *Ornamental plants are plants which have a beauty value, either in shape, colour of leaf or crown of flower, and they are often used as a yard decorator.*
12. *Harvested area of horticulture is area which vegetable, fruit, medicinal and ornamental plant of crop harvested during the period of report.*
13. *Harvested area of vegetables is area of entirely plant harvested/*

11. Tanaman hias adalah tanaman yang mempunyai nilai keindahan baik bentuk, warna daun, tajuk maupun bunganya, sering digunakan untuk penghias pekarangan dan lain sebagainya. *demolished and plant harvested several times/undemolished. Entirely plants harvested / demolished are plants usually harvested once and demolished to be substituted by other plants, consisting of: shallots, garlic, leeks, potato, cabbage, cauli flower, mustard green, carrots, chinese radish, and red kidney beans. Plants harvested several times/undemolished are plants usually harvested more than once and demolished in the case that the last harvest was economically not profitable. They consist of: yard long beans, chili, small chili, mushroom, tomatoes, egg plant, french beans, cucumber, pumpkin/chajota, swamp cabbage, spinach, melon, watermelon, and blewah.*
12. Luas panen tanaman hortikultura adalah luas tanaman sayuran, buah-buahan, biofarmaka, dan tanaman hias yang diambil hasilnya/dipanen pada periode pelaporan.
13. Luas panen untuk tanaman sayuran adalah luas tanaman yang dipanen sekaligus/habis/dibongkar dan luas tanaman yang dipanen berkali-kali (lebih dari satu kali). belum habis. Tanaman yang dipanen sekaligus/habis/dibongkar adalah tanaman yang sehabis panen langsung dibongkar/dicabut, terdiri dari bawang merah, bawang putih, bawang daun, kentang, kol/kubis, kembang kol, petsai/sawi, wortel, lobak, dan kacang merah. Tanaman yang dipanen berkali-kali (lebih dari satu kali)/belum habis adalah tanaman yang pemanenannya lebih dari satu kali dan biasanya dibongkar apabila panen terakhir sudah tidak memadai lagi, terdiri dari: kacang panjang, cabe besar, cabe rawit, jamur, tomat, terung, buncis, ketimun, labu siam, kangkung, bayam, melon, semangka, dan blewah.
14. *Horticulture production is the standard production quantity form of vegetable, fruit, medicinal and ornamental plant based on harvested area/the number of production plants reported monthly/quarterly.*

14. Produksi hortikultura adalah hasil menurut bentuk produk dari setiap tanaman sayuran, buah-buahan, biofarmaka dan tanaman hias yang diambil berdasarkan luas yang dipanen/tanaman yang menghasilkan pada bulan/triwulan laporan.

<https://niaskab.bps.go.id>

**ULASAN**

**DESCRIPTION**

**Hortikultura**

Di Kabupaten Nias terdapat tanaman hortikultura berupa sayuran, buah-buahan dan tanaman biofarmaka. Pada Tahun 2021 komoditi Cabai Besar merupakan tanaman yang paling banyak dihasilkan dengan luas panen 45,15 Ha dan menghasilkan produksi cabai sebanyak 166 ton, kemudian kacang panjang dengan luas 38 Ha menghasilkan produksi sebanyak 79 ton kuintal, dan terong seluas 26,9 Ha menghasilkan produksi sebanyak 69,11 ton.

Untuk tanaman Biofarmaka, yang memiliki produksi terbesar adalah kunyit sebanyak 42,35 kg kemudian jahe sebanyak 40,26 kg disusul laos sebanyak 39,99 kg.

**Perkebunan**

Kabupaten Nias merupakan salah satu pusat perkebunan di kepulauan Nias. Perkebunan yang ada di Kabupaten Nias adalah Tanaman Perkebunan Rakyat dengan komoditi kelapa, karet, nilam, pinang, kopi, dan Kakao. Luas areal perkebunan terluas adalah karet dengan luas 16.429 Ha yang tersebar di seluruh kecamatan. Topografi wilayah kecamatan yang lembab namun penyinaran matahari yang cukup membuat tanaman ini sangat cocok ditanam. Selanjutnya disusul komoditi kelapa seluas 1.170,24

**Horticulture**

*In Nias Regency, there are horticultural crops in the form of vegetables, fruits and biopharmaceutical plants. In 2020, the Big Chili commodity is a crop that is mostly produced with a harvest area of 51 hectares and produces chili production of 1,879 quintals, then long beans with an area of 41 hectares produce 854 quintals of production, and 20 hectares of eggplant produces 715 quintals.*

*For the Biopharmaca plant, which has the largest production is turmeric as much as 42.35 kg, then ginger as much as 40.26 kg followed by galanga as much as 39,99 kg.*

**Plantation**

*Nias Regency is one of the plantation centers in the Nias islands. The plantations in Nias Regency are Community Plantation Plants with the commodity of coconut, rubber, patchouli, areca nut, coffee and cocoa. The largest area of plantation area is rubber with an area of 16,429 hectares spread across all subdistricts. The topography of the subdistrict area is humid but sufficient sunlight makes this plant very suitable for planting. Then followed by coconut commodity covering an area of 1,170.24 hectares and cocoa covering an area of*

Ha dan Kakao seluas 312 Ha.

312 hectares.

Jika dilihat dari produksi juga sama, dimana komoditi kelapa menjadi urutan tertinggi dengan produksi mencapai 4.164,6 ton, kemudian karet dengan produksi 16.429 ton dan kakao sebesar 483,2 ton.

*In terms of production, it is the same, where coconut is the highest commodity with production reaching 4,164.6 tons, then rubber with production of 16,429 tons and cocoa with 483.2 tons.*

Kecamatan penghasil karet terbesar adalah kecamatan Bawolato sebanyak 1.477,5 ton, kecamatan Botomuzoi sebanyak 865,3 ton dan Idanogawo sebanyak 534 ton. Penghasil kelapa terbesar adalah Kecamatan Bawolato sebanyak 4.563,03 ton, kecamatan Mau sebanyak 2.860,18 ton, dan kecamatan Botomuzoi sebesar 2.376,02 ton.

*The largest rubber-producing districts are Bawolato subdistrict with 1,477.5 tons, Botomuzoi subdistrict with 865.3 tons and Idanogawo with 534 tons. The largest coconut producer was Bawolato subdistrict with 4,563.03 tons, Mau subdistrict with 2,860.18 tons, and Botomuzoi subdistrict with 2,376.02 tons.*

### **Perikanan**

Produksi ikan di Kabupaten Nias mencapai 1.388,68 ton yang terdiri dari 1.362,71 ton perikanan laut/tangkap dan 25,97 ton perikanan tawar/perairan budidaya. Untuk perikanan laut/tangkap hanya terdapat di 3 (tiga) kecamatan yang salah satu desanya ada berbatasan langsung dengan laut yaitu Idanogawo, Bawolato dan Gido. Hal ini dapat dilihat dengan adanya nelayan sebanyak 644 orang yang tersebar di kecamatan tersebut. Sedangkan untuk sarana penangkapan ikan di laut paling banyak menggunakan jaring insang hanyut sebanyak 255.

### **Fishery**

*Fish production in Nias Regency reached 1,388.68 tons consisting of 1,362.71 tons of marine/capture fisheries and 25.97 tons of fresh/cultivated waters. For marine / capture fisheries, there are only 3 (three) districts where one of the villages is directly adjacent to the sea, namely Idanogawo, Bawolato and Gido. This can be seen from the presence of 644 fishermen spread across the sub-district. Meanwhile, fishing facilities in the sea mostly use drift gill nets as many as 255.*

Hasil produksi ikan segar dijual dipasar dan sebagian ada juga yang melakukan pengolahan ikan menjadi

*Fresh fish products are sold in the market and some also process the fish into smoked fish, salted fish and dried*



ikan asap, ikan asin, dan ikan kering. Pada tahun 2021 produksi olahan ikan sebanyak 23,54 ton hanya terdapat di kecamatan Idanogawo dan Bawolato.

### **Peternakan**

Masyarakat Nias pada umumnya menggemari kegiatan peternakan karena hasilnya dapat membantu perekonomian masyarakat meskipun secara rata-rata pengelolaannya masih tradisional. Jenis ternak yang paling diminati oleh penduduk Kabupaten Nias adalah ternak ayam buras, itik dan babi. Populasi Ayam Buras tahun 2021 sebanyak 53.207 ekor, itik sebanyak 1.973 dan ternak babi sebanyak 1.644 ekor.

### **Tanaman Pangan**

Hingga saat ini pertanian tanaman pangan di Kabupaten Nias masih dikelola secara tradisional. Jumlah produksi padi sawah di Kabupaten Nias sebesar 53.367 ton/Ha dengan luas panen sebesar 11.511 Ha. Sedangkan untuk palawija, produksi terbesar adalah jagung yaitu 3.435 ton/Ha dengan luas panen 446,4 Ha.

*fish. In 2021, 23.54 tonnes of processed fish production can only be found in Idanogawo and Bawolato districts.*

### **Livestock and Poultry**

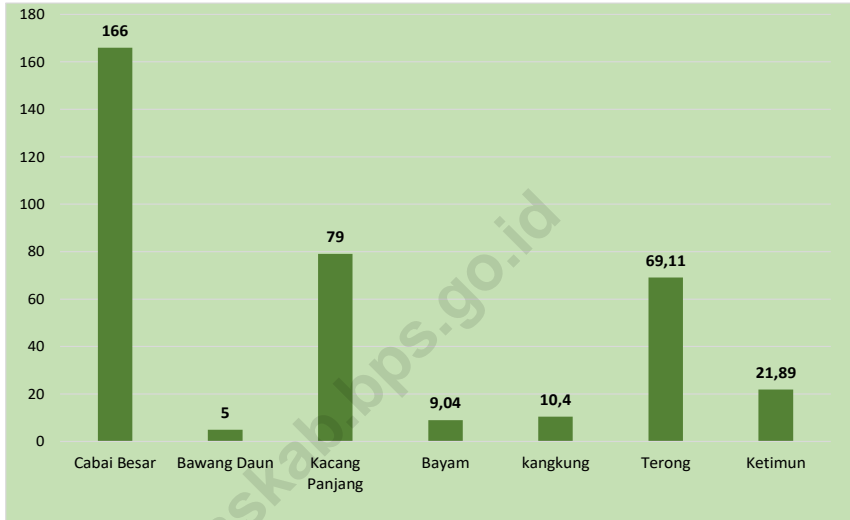
*The people of Nias generally like livestock activities because the results can help the community's economy even though on average the management is still traditional. The types of livestock that the population of Nias Regency are most interested in are domestic chickens and pigs. The population of native chickens in 2021 was 53.207, duck were 1,973 and pigs were 1,644.*

### **Food Crops**

*Until now, food crop agriculture in Nias Regency is still managed traditionally. The amount of paddy rice production in Nias Regency is 53,367 tonnes / ha with a harvest area of 11,511 ha. As for secondary crops, the largest production is maize, namely 3,455 tonnes / ha with a harvest area of 446.4 ha.*

**Gambar** 5.1  
**Figures**

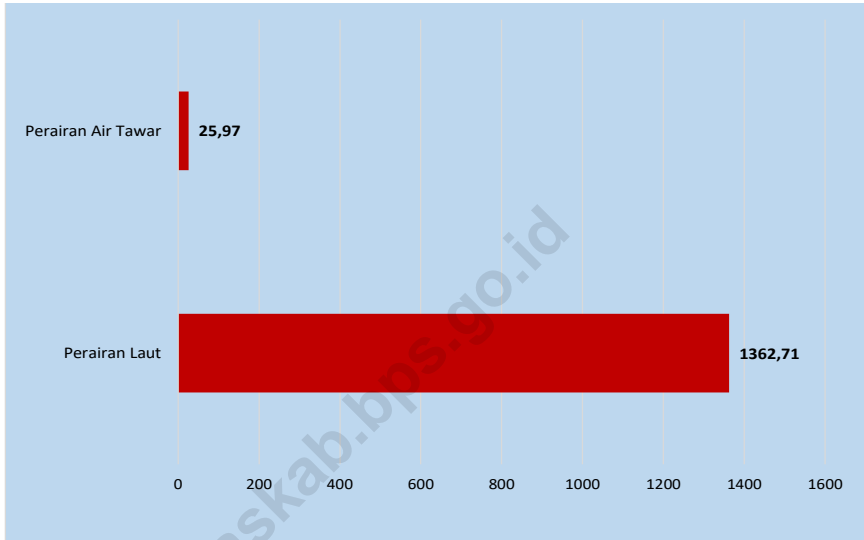
**Produksi Tanaman Sayuran Menurut Jenis Tanaman di Kabupaten Nias (kuintal), 2021**  
*Production of Vegetables by Kind of Plant in Nias Regency (quintal), 2021*



Sumber/Source: Dinas Ketahanan Pangan, Pertanian dan Perikanan Kabupaten Nias/Nias Regency Food Security, Agriculture and Fisheries Service

**Gambar** 5.1  
**Figures**

**Produksi Perikanan Laut dan Perikanan Air Tawar di Kabupaten Nias (Ton), 2021**  
**Production of Sea Fish and in Land Water Fish in Nias Regency (Ton), 2021**



Sumber/Source: Dinas Ketahanan Pangan, Pertanian dan Perikanan Kabupaten Nias/Nias Regency Food Security, Agriculture and Fisheries Service

## 5.1 HORTIKULTURA

### HORTICULTURE

**Tabel** 5.1.1 **Luas Panen Tanaman Sayuran Menurut Kecamatan dan Jenis Tanaman di Kabupaten Nias (ha), 2020 dan 2021**  
**Table** 5.1.1 **Harvested Area of Vegetables by Subdistrict and Kind of Plant in Nias Regency (ha), 2020 and 2021**

Kecamatan Subdistrict	Bawang Merah Shallot		Cabai Besar Chili/Big Chili		Cabai Rawit Chili/Cayenne Pepper	
	2020	2021	2020	2021	2020	2021
(1)	(1)	(2)	(3)	(4)	(5)	(6)
Idanogawo	-	-	3	7,5	-	-
Bawolato	-	-	14	1,5	2	-
Ulugawo	-	-	7	6	-	-
Gido	-	-	7	2,4	4	-
Sogaeadu	-	-	7	4,8	5	-
Ma'u	-	-	0	2	0	-
Somolo-molo	-	-	4	7	4	-
Hiliduho	-	-	4	3,5	2	-
Hiliserangkai	-	-	1	4,5	3	-
Botomuzoi	-	-	4	6	1	-
<b>Nias</b>	-	-	<b>51</b>	<b>45,15</b>	<b>20</b>	-

Lanjutan Tabel/Continued Table 5.1.1

Kecamatan Subdistrict	Kentang Potato		Kubis Cabbage		Tomat Tomato	
	2020	2021	2020	2021	2020	2021
(1)	(7)	(8)	(9)	(10)	(11)	(12)
Idanogawo	-	-	-	-	1	-
Bawolato	-	-	-	-	-	-
Ulugawo	-	-	-	-	-	-
Gido	-	-	-	-	-	-
Sogaeadu	-	-	-	-	-	-
Ma'u	-	-	-	-	-	-
Somolo-molo	-	-	-	-	-	-
Hiliduho	-	-	-	-	-	-
Hiliserangkai	-	-	-	-	-	-
Botomuzoi	-	-	-	-	-	-
<b>Nias</b>	-	-	-	-	<b>1</b>	-

Lanjutan Tabel/Continued Table 5.1.1

Kecamatan Subdistrict	Bawang Putih Garlic		Bawang Daun Onion Leaf		Kacang Panjang Long Bean	
	2020	2021	2020	2021	2020	2021
(1)	(13)	(14)	(15)	(16)	(17)	(18)
Idanogawo	-	-	-	-	2	1,2
Bawolato	-	-	-	-	10	4,0
Ulugawo	-	-	-	-	14	7,4
Gido	-	-	-	-	1	0
Sogaeadu	-	-	-	-	-	0
Ma'u	-	-	-	-	0	0
Somolo-molo	-	-	-	-	2	9,0
Hiliduho	-	-	8	1	5	8,0
Hiliserangkai	-	-	-	-	4	4,5
Botomuzoi	-	-	-	-	3	4,0
<b>Nias</b>	-	-	<b>8</b>	<b>1</b>	<b>41</b>	<b>38</b>

Lanjutan Tabel/Continued Table 5.1.1

Kecamatan Subdistrict	Bayam Spinach		Kangkung Leafy Vegetable		Terong Eggplant	
	2020	2021	2020	2021	2020	2021
(1)	(19)	(20)	(21)	(22)	(23)	(24)
Idanogawo	-	-	2	0,6	1	0,5
Bawolato	-	-	8	4,5	3	1,5
Ulugawo	7	10	-	6	7	4
Gido	-	-	-	0,9	5	2,4
Sogaeadu	-	-	-	-	-	0
Ma'u	-	-	-	-	-	0
Somolo-molo	10	7	10	1	5	8
Hiliduho	-	-	-	-	4	9,5
Hiliserangkai	-	-	-	-	-	0
Botomuzoi	-	-	1	-	2	1
<b>Nias</b>	<b>17</b>	<b>17</b>	<b>21</b>	<b>13</b>	<b>26</b>	<b>26,9</b>

Lanjutan Tabel/Continued Table 5.1.1

Kecamatan Subdistrict	Ketimun Mentimun		Buncis Stringbean		Petsai Chinese Cabbage	
	2020	2021	2020	2021	2020	2021
(1)	(24)	(25)	(26)	(27)	(28)	(29)
Idanogawo	3	1,0	-	0,1	-	-
Bawolato	12	4,0	-	-	-	-
Ulugawo	-	1,5	-	-	-	-
Gido	1	0,5	-	-	-	-
Sogaeadu	-	-	-	-	-	-
Ma'u	-	-	-	-	-	-
Somolo-molo	-	-	-	-	-	-
Hiliduho	4	-	-	-	-	-
Hiliserangkai	1	-	-	-	-	-
Botomuzoi	2	-	1	-	-	-
<b>Nias</b>	<b>22</b>	<b>7,0</b>	<b>1</b>	<b>0,1</b>	<b>-</b>	<b>-</b>

Sumber/Source: Dinas Ketahanan Pangan, Pertanian dan Perikanan Kabupaten Nias/Nias Regency Food Security, Agriculture and Fisheries Service



**Tabel 5.1.2** **Produksi Tanaman Sayuran Menurut Kecamatan dan Jenis Tanaman di Kabupaten Nias (kuintal), 2020 dan 2021**  
**Table 5.1.2** **Production of Vegetables by Subdistrict and Kind of Plant in Nias Regency (quintal), 2020 and 2021**

Kecamatan Subdistrict	Bawang Merah Shallot		Cabai Besar Chili/Big Chili		Cabai Rawit Chili/Cayenne Pepper	
	2020	2021	2020	2021	2020	2021
(1)	(1)	(2)	(3)	(4)	(5)	(6)
Idanogawo	-	-	52	380	-	-
Bawolato	-	-	1 012	80	272	-
Ulugawo	-	-	35	150	-	-
Gido	-	-	546	120	263	-
Sogaeadu	-	-	86	210	65	-
Ma'u	-	-	2	50	1	-
Somolo-molo	-	-	76	180	70	-
Hiliduho	-	-	37	120	29	-
Hiliserangkai	-	-	16	130	10	-
Botomuzoi	-	-	18	210	6	-
<b>Nias</b>	-	-	<b>1 879</b>	<b>1 630</b>	<b>715</b>	-

Lanjutan Tabel/Continued Table 5.1.2

Kecamatan Subdistrict	Kentang Potato		Kubis Cabbage		Tomat Tomato	
	2020	2021	2020	2021	2020	2021
(1)	(7)	(8)	(9)	(10)	(11)	(12)
Idanogawo	-	-	-	-	4	-
Bawolato	-	-	-	-	-	-
Ulugawo	-	-	-	-	-	-
Gido	-	-	-	-	45	-
Sogaeadu	-	-	-	-	-	-
Ma'u	-	-	-	-	-	-
Somolo-molo	-	-	-	-	-	-
Hiliduho	-	-	-	-	-	-
Hiliserangkai	-	-	-	-	-	-
Botomuzoi	-	-	-	-	-	-
<b>Nias</b>	-	-	-	-	<b>49</b>	-

Lanjutan Tabel/Continued Table 5.1.2

Kecamatan Subdistrict	Bawang Putih Garlic		Bawang Daun Onion Leaf		Kacang Panjang Long Bean	
	2020	2021	2020	2021	2020	2021
(1)	(13)	(14)	(15)	(16)	(17)	(18)
Idanogawo	-	-	-	-	19	40
Bawolato	-	-	-	-	479	100
Ulugawo	-	-	-	-	62	125
Gido	-	-	-	-	155	-
Sogaeadu	-	-	-	-	-	-
Ma'u	-	-	-	-	1	-
Somolo-molo	-	-	-	-	56	135
Hiliduho	-	-	46	50	37	144
Hiliserangkai	-	-	-	-	29	69
Botomuzoi	-	-	-	-	16	80
<b>Nias</b>	<b>-</b>	<b>-</b>	<b>46</b>	<b>50</b>	<b>854</b>	<b>693</b>

Lanjutan Tabel/*Continued Table* 5.1.2

Kecamatan Subdistrict	Bayam <i>Spinach</i>		Kangkung <i>Leafy Vegetable</i>		Terong <i>Eggplant</i>	
	2020	2021	2020	2021	2020	2021
(1)	(19)	(20)	(21)	(22)	(23)	(24)
Idanogawo	-	-	3	6	11	14
Bawolato	-	-	74	36	145	43,5
Ulugawo	31	60	-	37	27	83,4
Gido	-	-	1	8	413	72
Sogaeadu	-	-	-	-	-	-
Ma'u	-	-	-	-	-	-
Somolo-molo	60	32,5	82	7	30	160
Hiliduho	-	-	-	-	32	237,5
Hiliserangkai	-	-	-	-	-	-
Botomuzoi	-	-	6	-	10	27
<b>Nias</b>	<b>91</b>	<b>92,5</b>	<b>166</b>	<b>94</b>	<b>668</b>	<b>637,4</b>

Lanjutan Tabel/Continued Table 5.1.2

Kecamatan Subdistrict	Ketimun Mentimun		Buncis Stringbean		Petsai Chinese Cabbage	
	2020	2021	2020	2021	2020	2021
(1)	(24)	(25)	(26)	(27)	(28)	(29)
Idanogawo	12	35	-	0,02	-	-
Bawolato	553	120	-	-	-	-
Ulugawo	-	37,3	-	-	-	-
Gido	75	17,5	-	-	-	-
Sogaeadu	-	-	-	-	-	-
Ma'u	-	-	-	-	-	-
Somolo-molo	-	-	-	-	-	-
Hiliduho	29	-	-	-	-	-
Hiliserangkai	1	-	-	-	-	-
Botomuzoi	6	-	2	-	-	-
<b>Nias</b>	<b>676</b>	<b>209,8</b>	<b>2</b>	<b>0,02</b>	<b>-</b>	<b>-</b>

Sumber/Source: Dinas Ketahanan Pangan, Pertanian dan Perikanan Kabupaten Nias/Nias Regency Food Security, Agriculture and Fisheries Service

**Tabel**  
**Table** 5.1.3

**Sayuran dan Buah-buahan Semusim Menurut Jenis  
Tanaman di Kabupaten Nias (ha), 2018–2021**  
*Harvested Area of Seasonal Vegetables and Fruits by Kind  
of Plant in Nias Regency (ha), 2018–2021*

Jenis Tanaman <i>Kind of Plants</i>	2018	2019	2020	2021
(1)	(2)	(3)	(4)	(5)
<b>Sayuran/Vegetables:</b>				
Bawang Merah/ <i>Shallots</i>	...	0	0	0
Bawang Putih/ <i>Garlic</i>	...	0	0	0
Cabai Besar/ <i>Chili/Big Chili</i>	...	32	51	45,15
Cabai Rawit/ <i>Chili/Cayenne Pepper</i>	...	16	20	0
Kentang/ <i>Potato</i>	...	0	0	0
Kubis/ <i>Cabbage</i>	...	0	0	0
Tomat / <i>Tomato</i>	...	0	1	0
Bawang Daun/ <i>Scallion</i>	...	3	8	1
Kacang Panjang/ <i>Long Beans</i>	...	23	41	38
Bayam/ <i>Spinach</i>	...	9	17	17
Kangkung/ <i>Water Spinach</i>	...	13	21	13
Terong/ <i>Eggplant</i>	...	13	26	26,15
Ketimun/ <i>Cucumber</i>	...	6	12	7
Buncis/ <i>string bean</i>	...	0	1	0,1
Petsai/ <i>Chinese Cabbage</i>	...	0	0	0
<b>Buah–buahan/Fruits:</b>				
Komoditas daerah				
Komoditas daerah				

Sumber/*Source*: Dinas Ketahanan Pangan, Pertanian dan Perikanan Kabupaten Nias/*Nias Regency Food Security, Agriculture and Fisheries Service*

**Tabel**  
**Table** 5.1.4

**Produksi Tanaman Sayuran dan Buah-buahan Semusim Menurut Jenis Tanaman di Kabupaten Nias (kuintal), 2018–2021**  
*Production of Seasonal Vegetables and Fruits by Kind of Plant in Nias Regency (quintal), 2018–2021*

Jenis Tanaman <i>Kind of Plants</i>	2018	2019	2020	2021
(1)	(2)	(3)	(4)	(5)
<b>Sayuran/Vegetables:</b>				
Bawang Merah/ <i>Shallots</i>	...	0	0	0
Bawang Putih/ <i>Garlic</i>	...	0	0	0
Cabai Besar/ <i>Chili/Big Chili</i>	...	223	1879	1660
Cabai Rawit/ <i>Chili/Cayenne Pepper</i>	...	100	715	0
Kentang/ <i>Potato</i>	...	0	0	0
Kubis/ <i>Cabbage</i>	...	0	0	0
Tomat / <i>Tomato</i>	...	0	49	0
Bawang Daun/ <i>Scallion</i>	...	9	46	50
Kacang Panjang/ <i>Long Beans</i>	...	100	854	790
Bayam/ <i>Spinach</i>	...	18	91	90,4
Kangkung/ <i>Water Spinach</i>	...	36	166	104
Terong / <i>Eggplant</i>	...	89	668	691,1
Ketimun/ <i>Cucumber</i>	...	41	676	218,9
Buncis/ <i>string bean</i>	...	0	2	0,2
Petsai/ <i>Chinese Cabbage</i>	...	0	0	0
<b>Buah–buahan/Fruits:</b>				
Komoditas daerah				
Komoditas daerah				

Sumber/*Source*: Dinas Ketahanan Pangan, Pertanian dan Perikanan Kabupaten Nias/*Nias Regency Food Security, Agriculture and Fisheries Service*

**Tabel**  
**Table** 5.1.5

**Luas Panen Tanaman Biofarmaka Menurut Kecamatan dan Jenis Tanaman di Kabupaten Nias (m<sup>2</sup>), 2020 dan 2021**  
*Harvested Area of Medicinal Plants by Subdistrict and Kind of Plant in Nias Regency (m<sup>2</sup>), 2020 and 2021*

Kecamatan Subdistrict	Jahe Ginger		Laos/Lengkuas Galanga		Kencur East Indian Galangal	
	2020	2021	2020	2021	2020	2021
(1)	(2)	(3)	(4)	(5)	(6)	(7)
Idanogawo	25	70	10	30	-	-
Bawolato	125	105	63	63	17	6,2
Ulugawo	12	24	-	-	-	-
Gido	419	240	170	40	80	80
Sogaeadu	85	225	24	-	23	23
Ma'u	60	45	-	-	-	20
Somolo-molo	550	600	-	-	-	-
Hiliduho	500	700	400	1200	500	600
Hiliserangkai	2	3,5	-	-	-	-
Botomuzoi	20	-	-	-	-	-
<b>Nias</b>	<b>1 798</b>	<b>2 013</b>	<b>667</b>	<b>1 333</b>	<b>620</b>	<b>729,2</b>



Lanjutan Tabel/Continued Table 5.1.5

Kecamatan Subdistrict	Kunyit Turmeric		Kapulaga Java Cardamom		Temulawak Java Turmeric	
	2020	2021	2020	2021	2020	2021
(1)	(8)	(9)	(10)	(11)	(12)	(13)
Idanogawo	-	25	-	-	-	-
Bawolato	3 000	80	3 000	-	-	-
Ulugawo	-	6,0	-	-	-	-
Gido	-	193	-	-	-	-
Sogaeadu	50	72	50	-	-	-
Ma'u	-	315	-	-	75	-
Somolo-molo	-	200	-	-	450	-
Hiliduho	-	801	-	-	-	-
Hiliserangkai	-	-	-	-	-	-
Botomuzoi	359	2,0	359	-	-	-
<b>Nias</b>	<b>3 409</b>	<b>1 694</b>	<b>3 409</b>	<b>-</b>	<b>525</b>	<b>-</b>

Sumber/Source: Dinas Ketahanan Pangan, Pertanian dan Perikanan Kabupaten Nias/Nias Regency Food Security, Agriculture and Fisheries Service

**Tabel**  
**Table** 5.1.6

**Produksi Tanaman Biofarmaka Menurut Kecamatan dan Jenis Tanaman di Kabupaten Nias (kg), 2020 dan 2021\***  
**Production of Medicinal Plants by Subdistrict and Kind of Plant in Nias Regency (kg), 2020 and 2021**

Kecamatan Subdistrict	Jahe Ginger		Laos/Lengkuas Galanga		Kencur East Indian Galangal	
	2020	2021	2020	2021	2020	2021
(1)	(2)	(3)	(4)	(5)	(6)	(7)
Idanogawo	60	1,40	20	0,90	-	-
Bawolato	340	2,10	258	1,89	18	0,19
Ulugawo	16	0,48	-	-	-	-
Gido	1 033	4,80	850	12	80	2,40
Sogaeadu	175	4,50	108	-	101	0,69
Ma'u	70	0,90	-	-	-	0,60
Somolo-molo	1 425	12	-	-	-	-
Hiliduho	800	14,01	725	36	830	18
Hiliserangkai	5	0,07	-	-	-	-
Botomuzoi	35	0	-	-	-	-
<b>Nias</b>	<b>3 959</b>	<b>40,26</b>	<b>1 961</b>	<b>39,99</b>	<b>1 029</b>	<b>21,88</b>

Lanjutan Tabel/*Continued Table 5.1.6*

Kecamatan Subdistrict	Kunyit Turmeric		Kapulaga Java Cardamom		Temulawak Java Turmeric	
	2020	2021	2020	2021	2020	2021
(1)	(8)	(9)	(10)	(11)	(12)	(13)
Idanogawo	75	0,63	-	-	-	-
Bawolato	495	2,0	2 000	-	-	-
Ulugawo	20	0,15	-	-	-	-
Gido	117	4,83	-	-	-	-
Sogaeadu	180	1,80	75	-	-	-
Ma'u	240	7,88	-	-	65	-
Somolo-molo	225	5,0	-	-	570	-
Hiliduho	928	20	-	-	-	-
Hiliserangkai	3	-	-	-	-	-
Botomuzoi	200	0,05	400	-	-	-
<b>Nias</b>	<b>2 483</b>	<b>42,35</b>	<b>2 475</b>	<b>-</b>	<b>635</b>	<b>-</b>

Sumber/*Source*: Dinas Ketahanan Pangan, Pertanian dan Perikanan Kabupaten Nias/*Nias Regency Food Security, Agriculture and Fisheries Service*

**Tabel** 5.1.7 **Luas Panen Tanaman Biofarmaka Menurut Jenis Tanaman di Kabupaten Nias (m<sup>2</sup>), 2018–2021**  
**Table** 5.1.7 **Harvested Area of Medicinal Plants by Kind of Plant in Nias Regency (m<sup>2</sup>), 2018–2021**

Jenis Tanaman Kind of Plants	2018	2019	2020	2021 <sup>x</sup>
(1)	(2)	(3)	(4)	(5)
Jahe/Ginger	-	1 001	1 798	2 013
Kencur/East Indian Galangal	-	345	667	729,2
Kunyit/Turmeric	-	119	620	1 694
Laos/Lengkuas/Galanga	-	947	1 884	1 333
Kapulaga/ Java Cardamom	-	4 260	3 409	-
Temulawak/ Java Turmeric	-	193	525	-

Sumber/Source: Dinas Ketahanan Pangan, Pertanian dan Perikanan Kabupaten Nias/Nias Regency Food Security, Agriculture and Fisheries Service

**Tabel** 5.1.8 **Produksi Tanaman Biofarmaka Menurut Jenis Tanaman di Kabupaten Nias (kg), 2018–2021**  
**Table** **Production of Medicinal Plants by Kind of Plant in Nias Regency (kg), 2018–2021**

Jenis Tanaman Kind of Plants	2018	2019	2020	2021 <sup>x</sup>
(1)	(2)	(3)	(4)	(5)
Jahe/Ginger	-	1 592	3 959	40,26
Kencur/East Indian Galangal	-	1 262	1 961	21,88
Kunyit/Turmeric	-	312	1 029	42,35
Laos/Lengkuas/Galanga	-	1 999	2 483	39,99
Kapulaga/ Java Cardamom	-	3 625	2 475	...
Temulawak/ Java Turmeric	-	350	635	...

Catatan : <sup>x</sup>satuan Kuintal

Sumber/Source: Dinas Ketahanan Pangan, Pertanian dan Perikanan Kabupaten Nias/Nias Regency Food Security, Agriculture and Fisheries Service

**Tabel**  
**Table** 5.1.9

**Luas Panen Tanaman Hias Menurut Kecamatan dan Jenis  
Tanaman di Kabupaten Nias (m<sup>2</sup>), 2020 dan 2021**  
*Harvested Area of Ornamental Plants by Subdistrict and  
Kind of Plant in Nias Regency (m<sup>2</sup>), 2020 and 2021*

Kecamatan Subdistrict	Anggrek/ <i>Orchid</i>		Krisan/ <i>Chrysantemum</i>	
	2020	2021	2020	2021
(1)	(2)	(3)	(4)	(5)
Idanogawo	-	-	-	-
Bawolato	-	-	-	-
Ulugawo	-	-	-	-
Gido	-	-	-	-
Sogaeadu	-	-	-	-
Ma'u	-	-	-	-
Somolo-molo	-	-	-	-
Hiliduho	-	-	-	-
Hiliserangkai	-	-	-	-
Botomuzoi	-	-	-	-
<b>Nias</b>	-	-	-	-

Lanjutan Tabel/*Continued Table* 5.1.9

Kecamatan <i>Subdistrict</i>	Mawar/Rose		Sedap Malam/Tuberose	
	2020	2021	2020	2021
(1)	(6)	(7)	(8)	(9)
Idanogawo	-	-	-	-
Bawolato	-	-	-	-
Ulugawo	-	-	-	-
Gido	-	-	-	-
Sogaeadu	-	-	-	-
Ma'u	-	-	-	-
Somolo-molo	-	-	-	-
Hiliduho	-	-	-	-
Hiliserangkai	-	-	-	-
Botomuzoi	-	-	-	-
<b>Nias</b>	-	-	-	-

Sumber/*Source*: Dinas Ketahanan Pangan, Pertanian dan Perikanan Kabupaten Nias/*Nias Regency Food Security, Agriculture and Fisheries Service*

**Tabel**  
**Table** 5.1.10

**Produksi Tanaman Hias Menurut Kecamatan dan Jenis Tanaman di Kabupaten Nias (tangkai), 2020 dan 2021**  
**Production of Ornamental Plants by Subdistrict and Kind of Plant in Nias Regency (stalks), 2020 and 2021**

Kecamatan Subdistrict	Angrek/ <i>Orchid</i>		Krisan/ <i>Chrysantemum</i>	
	2020	2021	2020	2021
(1)	(2)	(3)	(4)	(5)
Idanogawo	-	-	-	-
Bawolato	-	-	-	-
Ulugawo	-	-	-	-
Gido	-	-	-	-
Sogaeadu	-	-	-	-
Ma'u	-	-	-	-
Somolo-molo	-	-	-	-
Hiliduho	-	-	-	-
Hiliserangkai	-	-	-	-
Botomuzoi	-	-	-	-
<b>Nias</b>	-	-	-	-



Lanjutan Tabel/*Continued Table* 5.1.10

Kecamatan <i>Subdistrict</i>	Mawar/Rose		Sedap Malam/Tuberose	
	2020	2021	2020	2021
(1)	(6)	(7)	(8)	(9)
Idanogawo	-	-	-	-
Bawolato	-	-	-	-
Ulugawo	-	-	-	-
Gido	-	-	-	-
Sogaeadu	-	-	-	-
Ma'u	-	-	-	-
Somolo-molo	-	-	-	-
Hiliduho	-	-	-	-
Hiliserangkai	-	-	-	-
Botomuzoi	-	-	-	-
<b>Nias</b>	-	-	-	-

Sumber/*Source*: Dinas Ketahanan Pangan, Pertanian dan Perikanan Kabupaten Nias/*Nias Regency Food Security, Agriculture and Fisheries Service*

**Tabel**  
**Table** 5.1.11

**Luas Panen Tanaman Hias Menurut Jenis Tanaman di  
Kabupaten Nias (m<sup>2</sup>), 2018–2021**  
*Harvested Area of Ornamental Plants by Kind of Plant in  
Nias Regency (m<sup>2</sup>), 2018–2021*

Jenis Tanaman <i>Kind of Plants</i>	2018	2019	2020	2021
(1)	(2)	(3)	(4)	(5)
Anggrek/ <i>Orchid</i>	-	-	-	-
Krisan/ <i>Chrysantemum</i>	-	-	-	-
Mawar/ <i>Rose</i>	-	-	-	-
Sedap Malam/ <i>Tuberose</i>	-	-	-	-

Sumber/*Source*: Dinas Ketahanan Pangan, Pertanian dan Perikanan Kabupaten Nias/*Nias Regency Food Security, Agriculture and Fisheries Service*

**Tabel** 5.1.12 **Produksi Tanaman Hias Menurut Jenis Tanaman di Kabupaten Nias (tangkai), 2018–2021**  
**Table** *Production of Ornamental Plants by Kind of Plant in Nias Regencyvt (stalks), 2018–2021*

Jenis Tanaman <i>Kind of Plants</i>	2018	2019	2020	2021 <sup>x</sup>
(1)	(2)	(3)	(4)	(5)
Anggrek/ <i>Orchid</i>	-	-	-	-
Krisan/ <i>Chrysantemum</i>	-	-	-	-
Mawar/ <i>Rose</i>	-	-	-	-
Sedap Malam/ <i>Tuberose</i>	-	-	-	-

Sumber/*Source*: Dinas Ketahanan Pangan, Pertanian dan Perikanan Kabupaten Nias

**Tabel**  
**Table** 5.1.13

**Produksi Buah-buahan Menurut Kecamatan dan Jenis  
Tanaman di Kabupaten Nias (kuintal), 2020 dan 2021**  
*Production of Fruits by Subdistrict and Kind of Plant in Nias  
Regency (kuintal), 2020 and 2021*

Kecamatan Subdistrict	Mangga/Mango		Durian/Durian	
	2020	2021	2020	2021
(1)	(2)	(3)	(4)	(5)
Idanogawo	40	720	100	227,5
Bawolato	80	230	-	68,3
Ulugawo	-	-	-	-
Gido	560	500	2 760	4 100
Sogaeadu	77	130	181	646,1
Ma'u	-	-	500	3 670
Somolo-molo	10	70	110	960
Hiliduho	-	140	-	1 370
Hiliserangkai	35	290	500	1 790
Botomuzoi	20	360	1 400	2 050
<b>Nias</b>	<b>822</b>	<b>2 440</b>	<b>5 551</b>	<b>14 860</b>

Lanjutan Tabel/*Continued Table* 5.1.13

Kecamatan Subdistrict	Jeruk Siam/Orange/Tangerine		Pisang/Banana	
	2020	2021	2020	2021
(1)	(6)	(7)	(8)	(9)
Idanogawo	100	850	-	5 430
Bawolato	-	-	2 500	4 610
Ulugawo	-	-	-	1 600
Gido	950	760	1 636	430
Sogaeadu	16	7,4	4 500	1 110
Ma'u	-	-	15 000	840
Somolo-molo	-	34,9	130	45
Hiliduhu	-	17,4	100	32
Hiliserangkai	-	-	2 100	300
Botomuzoi	-	-	1 000	1 530
<b>Nias</b>	<b>1 066</b>	<b>1 670</b>	<b>26 966</b>	<b>15 930</b>

Lanjutan Tabel/*Continued Table* 5.1.13

Kecamatan Subdistrict	Pepaya/Papaya		Salak/Snakefruit	
	2020	2021	2020	2021
(1)	(10)	(11)	(12)	(13)
Idanogawo	-	-	-	-
Bawolato	70	12,9	2	-
Ulugawo	-	-	-	-
Gido	880	33,3	-	-
Sogaeadu	63	4,9	-	1,6
Ma'u	-	-	120	1,5
Somolo-molo	55	3,1	-	-
Hiliduhu	25	53,5	-	35
Hiliserangkai	48	1,2	31	2
Botomuzoi	190	-	410	8,1
<b>Nias</b>	<b>1 331</b>	<b>109</b>	<b>563</b>	<b>48,2</b>

Lanjutan Tabel/Continued Table 5.1.13

Kecamatan Subdistrict	Nangka/Cempedak Jackfruit (kw/ qui )		Nenas/ Pineapple (kw/ qui )		Belimbing Star Fruit (kw/ qui )	
	2020	2021 <sup>x</sup>	2020	2021 <sup>x</sup>	2020	2021 <sup>x</sup>
(1)	(14)	(15)	(16)	(17)	(18)	(19)
Idanogawo	-	73,3	-	7	-	128,8
Bawolato	40	60	5	0,9	47	148,1
Ulugawo	-	33,3	30	1	-	-
Gido	279	190	15	0,9	11	120,8
Sogaeadu	41	-	16	2,7	38	322
Ma'u	-	-	-	-	-	-
Somolo-molo	15	13,3	-	-	10	-
Hiliduho	-	40	-	3,3	-	217,4
Hiliserangkai	50	110	16	1,6	22	48,3
Botomuzoi	-	-	-	-	20	-
<b>Nias</b>	<b>425</b>	<b>520</b>	<b>82</b>	<b>17,7</b>	<b>148</b>	<b>985,4</b>

Lanjutan Tabel/Continued Table 5.1.13

Kecamatan Subdistrict	Jambu Air/ Water Apple (kw/ qui)		Jambu Biji Guava (kw/ qui)		Jeruk Besar Pomelo (kw/ qui)	
	2019	2020*	2019	2020*	2019	2020*
(1)	(20)	(21)	(22)	(23)	(24)	(25)
Idanogawo	7	31,7	1	-	-	-
Bawolato	30	42,2	21	-	-	-
Ulugawo	-	-	-	-	-	-
Gido	25	65,5	110	-	20	-
Sogaeadu	27	79,2	21	-	-	-
Ma'u	-	-	-	-	-	-
Somolo-molo	-	21,1	10	-	-	-
Hiliduho	-	31,7	-	-	-	-
Hiliserangkai	15	42,2	17	-	-	-
Botomuzoi	411	320	-	-	-	-
<b>Nias</b>	<b>515</b>	<b>633,6</b>	<b>180</b>	<b>-</b>	<b>20</b>	<b>-</b>



Lanjutan Tabel/*Continued Table* 5.1.13

Kecamatan Subdistrict	Jeruk Siam/Kepron/ Orange/Tangerine (kw/ qui)		Manggis Mangosteen (kw/ qui)		Sawo Sawo (kw/ qui)	
	2019	2020*	2019	2020*	2019	2020*
(1)	(26)	(27)	(28)	(29)	(30)	(31)
Idanogawo	100	850	-	100	-	-
Bawolato	-	-	5	-	-	-
Ulugawo	-	-	-	-	-	-
Gido	950	760	148	-	4	-
Sogaeadu	16	7,4	25	23,4	5	-
Ma'u	-	-	-	-	-	-
Somolo-molo	-	34,9	6	29,3	-	-
Hiliduho	-	17,4	-	420	-	-
Hiliserangkai	-	-	80	136,7	-	-
Botomuzoi	-	-	-	-	-	-
<b>Nias</b>	<b>1 066</b>	<b>1 670</b>	<b>264</b>	<b>710</b>	<b>9</b>	<b>-</b>

Sumber/*Source*: Dinas Ketahanan Pangan, Pertanian dan Perikanan Kabupaten Nias/*Nias Regency Food Security, Agriculture and Fisheries Service*

**Tabel**  
**Table** 5.1.14**Produksi Buah-Buahan dan Sayuran Tahunan Menurut Jenis Tanaman di Kabupaten Nias (ton), 2018–2021**  
**Production of Annual Fruits and Vegetables by Kind of Plant in Nias Regency (ton), 2018–2021**

Jenis Tanaman Kind of Plants	2018	2019	2020	2021 <sup>x</sup>
(1)	(2)	(3)	(4)	(5)
Alpukat/ Avocado	33,41	128	228	498,5
Anggur/ Grape	-	-	-	-
Apel/ Apple	-	-	-	-
Belimbing/ Star Fruit	5,40	95	148	985,3
Duku/Langsar/Kokosan/ Duku	91,28	287	1 687	3 440
Durian/ Durian	365,3	586	5 551	14 860
Jambu Air/ Water Apple	3,63	94	515	630,4
Jambu Biji/ Guava	-	59	180	-
Jengkol/ Jengkol	-	2	10	-
Jeruk Besar/ Pomelo	3,54	5	20	-
Jeruk Siam/Kepro/ Orange/Tangerine	-	84	1 066	1670
Mangga/ Mango	10,6	310	822	2 450
Manggis/ Mangosteen	23,05	111	264	710
Markisa/Konyal/ Passion fruit	-	-	-	-
Melinjo/ Gnetum/Melinjo	-	10	-	-
Nangka/Cempedak/ Jackfruit	30,85	1 833	425	520
Nenas/ Pineapple	16,8	114	82	17,7
Pepaya/ Papaya	17,41	519	1 331	109
Petai/ Twisted Cluster Bean	-	15	35	-
Pisang/ Banana	868,01	53 532	26 966	15 930
Rambutan/ Rambutan	0,13	59	244	440
Salak/ Snakefruit	8,8	111	563	48,2
Sawo/ Sapodilla/Sawo	-	8	9	-
Sirsak/ Soursop	-	69	79	-
Sukun/ Breadfruit	-	202	602	-

Sumber/Source: Dinas Ketahanan Pangan, Pertanian dan Perikanan Kabupaten Nias/Nias Regency Food Security, Agriculture and Fisheries Service

**5.2 PERKEBUNAN  
ESTATE CROPS**

**Tabel 5.2.1 Luas Areal Tanaman Perkebunan Menurut Kecamatan dan Jenis Tanaman di Kabupaten Nias (ha), 2020 dan 2021**  
*Planted Area of Estate Crops by Subdistrict and Type of Crops in Nias Regency (ha), 2020 and 2021<sup>x</sup>*

Kecamatan Subdistrict	Kelapa Sawit Oil Palm		Kelapa Coconut		Karet Rubber	
	2020	2021	2020	2021	2020	2021
(1)	(2)	(3)	(4)	(5)	(6)	(7)
Idanogawo	-	37	590	185,92	1 129	621,63
Bawolato	-	-	719	502,14	5 341	4 563,03
Ulugawo	-	-	41	20,8	489	195,76
Gido	-	-	255	230,73	1 010	739,49
Sogaeadu	-	-	19	77,7	1 667	188,88
Ma'u	-	-	100	84,19	1 586	2 860,18
Somolo-molo	-	-	9	4	2 196	1 993,04
Hiliduho	-	-	24,5	47,68	2 797	2 009,42
Hiliserangkai	-	-	20	12,55	2 257	881,41
Botomuzoi	-	-	10	4,53	3 479	2 376,02
<b>Nias</b>	-	<b>37</b>	<b>1 787,50</b>	<b>1 170,24</b>	<b>21 951</b>	<b>16 428,9</b>

Lanjutan Tabel/*Continued Table 5.2.1*

Kecamatan Subdistrict	Kopi Coffee		Kakao Cocoa		Tebu Sugar cane	
	2020	2021	2020	2021	2020	2021
(1)	(2)	(3)	(4)	(5)	(6)	(7)
Idanogawo	-	-	284	2,63	-	-
Bawolato	-	-	403	41,32	-	-
Ulugawo	-	-	186	5,01	-	-
Gido	-	-	231	31,86	-	-
Sogaeadu	-	-	26	24,35	-	-
Ma'u	-	-	180	56	-	-
Somolo-molo	-	-	168	75	-	-
Hiliduho	-	-	60	37	-	-
Hiliserangkai	-	-	76	30,53	-	-
Botomuzoi	-	-	67	8,68	-	-
<b>Nias</b>	-	-	<b>1 681</b>	<b>312</b>	-	-

Sumber/*Source*: Dinas Ketahanan Pangan, Pertanian dan Perikanan Kabupaten Nias/*Nias Regency Food Security, Agriculture and Fisheries Service*

Lanjutan Tabel/*Continued Table 5.2.1*

Kecamatan <i>Subdistrict</i>	Teh <i>Tea</i>		Tembakau <i>Tobacco</i>		Cengkeh <i>Clove</i>	
	2020	2021	2020	2021	2020	2021
(1)	(8)	(9)	(10)	(11)	(12)	(13)
Idanogawo	-	-	-	-	-	-
Bawolato	-	-	-	-	-	-
Ulugawo	-	-	-	-	-	-
Gido	-	-	-	-	-	-
Sogaeadu	-	-	-	-	-	-
Ma'u	-	-	-	-	-	-
Somolo-molo	-	-	-	-	-	-
Hiliduho	-	-	-	-	-	-
Hiliserangkai	-	-	-	-	-	-
Botomuzoi	-	-	-	-	-	-
<b>Nias</b>	-	-	-	-	-	-

Lanjutan Tabel/*Continued Table 5.2.1*

Kecamatan Subdistrict	Pala <i>Nutmeg</i>		Nilam <i>Patchouli</i>		Kapulaga <i>Cardamom</i>		Pinang <i>Areca Nut</i>	
	2020	2021	2020	2021	2020	2021	2020	2021
(1)	(14)	(15)	(16)	(17)	(18)	(19)	(20)	(21)
Idanogawo	-	-	-	-	-	4,6	78	29,16
Bawolato	-	-	-	-	640	207	271	172,78
Ulugawo	-	-	-	-	-	0,70	6,5	7,88
Gido	-	-	-	-	-	0	5	30,55
Sogaeadu	-	-	-	-	-	0,02	7	2,72
Ma'u	-	-	-	-	-	0	72	1,41
Somolo-molo	-	-	-	-	-	0,06	14	3,00
Hiliduho	-	-	-	-	-	0,003	37	30,17
Hiliserangkai	-	-	-	-	-	0,002	10	5,73
Botomuzoi	-	-	-	-	-	0	34	23,35
<b>Nias</b>	-	-	-	-	<b>640</b>	<b>212,4</b>	<b>534,5</b>	<b>306,75</b>

Sumber/*Source*: Dinas Ketahanan Pangan, Pertanian dan Perikanan Kabupaten Nias/*Nias Regency Food Security, Agriculture and Fisheries Service*

**Tabel**  
**Table** 5.2.2

**Produksi Perkebunan Menurut Kecamatan dan Jenis  
Tanaman di Kabupaten Nias (ton), 2020 dan 2021**  
*Production of Estate by Subdistrict and Type of Crops in Nias  
Regency (ton), 2020 and 2021*

Kecamatan Subdistrict	Kelapa Sawit Oil Palm		Kelapa Coconut		Karet Rubber	
	2020	2021	2020	2021	2020	2021
(1)	(2)	(3)	(4)	(5)	(6)	(7)
Idanogawo	-	12,60	296,2	621,63	792	534
Bawolato	-	-	344	4 563,03	2 672	1 477,50
Ulugawo	-	-	3,2	195,76	13	10
Gido	-	-	191,5	739,49	379,5	367,50
Sogaeadu	-	-	11,76	188,88	469	229
Ma'u	-	-	16,18	2 860,18	869	509
Somolo-molo	-	-	1	1 993,04	30	11,20
Hiliduho	-	-	4,2	2 009,42	96,7	91,20
Hiliserangkai	-	-	1,68	881,41	195	69,90
Botomuzoi	-	-	2,15	2 376,02	1 078	865,30
<b>Nias</b>	-	<b>12,60</b>	<b>871,87</b>	<b>16 429</b>	<b>6 594,2</b>	<b>4 164,6</b>

Lanjutan Tabel/Continued Table 5.2.2

Kecamatan Subdistrict	Kopi Coffee		Kakao Cocoa		Tebu Sugar cane	
	2020	2021	2020	2021	2020	2021
(1)	(2)	(3)	(4)	(5)	(6)	(7)
Idanogawo	-	-	132,3	5,30	-	-
Bawolato	-	-	165	118	-	-
Ulugawo	-	-	35,25	35,25	-	-
Gido	-	-	126	106	-	-
Sogaeadu	-	-	4,2	14,20	-	-
Ma'u	-	-	30,32	30,32	-	-
Somolo-molo	-	-	26,2	26,20	-	-
Hiliduho	-	-	5,3	78,30	-	-
Hiliserangkai	-	-	10,23	60,23	-	-
Botomuzoi	-	-	6,4	9,40	-	-
<b>Nias</b>	-	-	<b>541,2</b>	<b>483,20</b>	-	-



Lanjutan Tabel/Continued Table 5.2.2

Kecamatan Subdistrict	Teh Tea		Tembakau Tobacco		Cengkeh Clove	
	2020	2021	2020	2021	2020	2021
(1)	(8)	(9)	(10)	(11)	(12)	(13)
Idanogawo	-	-	-	-	-	-
Bawolato	-	-	-	-	-	-
Ulugawo	-	-	-	-	-	-
Gido	-	-	-	-	-	-
Sogaeadu	-	-	-	-	-	-
Ma'u	-	-	-	-	-	-
Somolo-molo	-	-	-	-	-	-
Hiliduhu	-	-	-	-	-	-
Hiliserangkai	-	-	-	-	-	-
Botomuzoi	-	-	-	-	-	-
<b>Nias</b>	-	-	-	-	-	-

Lanjutan Tabel/Continued Table 5.2.2

Kecamatan Subdistrict	Pala Nutmeg		Nilam Patchouli		Kapulaga Cardamom		Pinang Areca Nut	
	2020	2021	2020	2021	2020	2021	2020	2021
(1)	(14)	(15)	(16)	(17)	(18)	(19)	(20)	(21)
Idanogawo	-	-	-	-	-	9,2	12,45	5,45
Bawolato	-	-	-	-	46	414	35,4	9,95
Ulugawo	-	-	-	-	-	1,40	0,7	3,70
Gido	-	-	-	-	-	0	0,75	3,30
Sogaeadu	-	-	-	-	-	0,03	3,4	0,89
Ma'u	-	-	-	-	-	0	18,7	0,76
Somolo-molo	-	-	-	-	-	0,12	3,1	2,10
Hiliduho	-	-	-	-	-	0,01	4,1	3,92
Hiliserangkai	-	-	-	-	-	0,004	1,2	1,20
Botomuzoi	-	-	-	-	-	0	2,3	3,80
<b>Nias</b>	-	-	-	-	<b>46</b>	<b>424,8</b>	<b>82,1</b>	<b>35,07</b>

Sumber/Source: Dinas Ketahanan Pangan, Pertanian dan Perikanan Kabupaten Nias/Nias Regency Food Security, Agriculture and Fisheries Service

**Tabel**  
**Table** 5.2.3

**Luas Areal Tanaman Perkebunan di Kabupaten Nias (ha),  
2021**  
*Planted Area of Estate Crops in NiasRegency (ha), 2021*

	<b>Jenis Tanaman</b> <i>Types of Plants</i>	<b>TBM</b> <i>Not Yet Productive</i>	<b>TTM</b> <i>Unproductive</i>	<b>TM</b> <i>Productive</i>
	(1)	(2)	(3)	(4)
1	Kelapa Sawit / Oil Palm	7	16	14
2	Kelapa / Coconut	48	41	1 082
3	Karet / Rubber	554	1 681	14 193,86
4	Kopi / Coffee	-	-	-
5	Kakao / Cocoa	8	147	157
6	Tebu /Sugar Cane	-	-	-
7	Teh /Tea	-	-	-
8	Tembakau /Tobacco	-	-	-
9	Cengkeh / Clove	-	-	-
10	Pala / Nutmeg	-	-	-
11	Nilam / Patchouli	-	-	-
12	Kapulaga / Cardamom	-	-	-
13	Pinang / Areca Nut	-	-	-

Sumber/Source: Dinas Ketahanan Pangan, Pertanian dan Perikanan Kabupaten Nias/Nias Regency Food Security, Agriculture and Fisheries Service

**Tabel**  
**Table** 5.2.4**Produksi dan Harga Jual Petani Tanaman Perkebunan di Kabupaten Nias Tahun, 2021**  
*Production and Selling Price of Farmers in Nias Regency Tahun, 2021*

	<b>Jenis Tanaman</b> <i>Types of Plants</i>	<b>Produksi (ton)</b> <i>Production</i>	<b>Harga Jual Petani (Rp/ton)</b> <i>Selling Price of Farmers</i>
	(1)	(2)	(3)
1	Kelapa Sawit / Oil Palm	12,60	-
2	Kelapa / Coconut	558,27	2 700 000
3	Karet / Rubber	4 164,60	9 000 000
4	Kopi / Coffee	0	0
5	Kakao / Cocoa	483,20	20 000 000
6	Tebu / Sugar Cane	0	0
7	Teh / Tea	0	0
8	Tembakau / Tobacco	0	0
9	Cengkeh / Clove	0	0
10	Pala / Nutmeg	0	0
11	Nilam / Patchouli	0	0
12	Kapulaga / Cardamom	424,8	210 000 000
13	Pinang / Areca Nut	35,07	12 000 000

Sumber/Source: Dinas Ketahanan Pangan, Pertanian dan Perikanan Kabupaten Nias/Nias Regency Food Security, Agriculture and Fisheries Service

**5.3 PERIKANAN  
ESTATE CROPS**

**Tabel 5.3.1 Jumlah Produksi Ikan Menurut Kecamatan di Kabupaten Nias, 2021**  
*Production Number of Fish by Subdistrict in Nias Regency, 2021*

Kecamatan Subdistrict	Produksi (Ton) Production		Jumlah Total
	Perikanan Laut Sea Fish	Perairan Tawar In Land Water Fish	
(1)	(2)	(3)	(6)
Idanogawo	691,12	2,50	693,62
Bawolato	526,47	2,42	528,89
Ulugawo	-	0,69	0,69
Gido	145,12	2,75	147,87
Sogaeadu	-	2,15	2,15
Ma'u	-	2,60	2,60
Somolo-molo	-	3,00	3,00
Hiliduho	-	2,40	2,40
Hiliserangkai	-	2,46	2,46
Botomuzoi	-	5,00	5,00
<b>Nias</b>	<b>1 362,71</b>	<b>25,97</b>	<b>1 388,68</b>

Sumber/Source: Dinas Ketahanan Pangan, Pertanian dan Perikanan Kabupaten Nias/Nias Regency Food Security, Agriculture and Fisheries Service

**Tabel**  
**Table** 5.3.2

**Jumlah Produksi Ikan Air Tawar Menurut Kecamatan di Kabupaten Nias, 2021**  
**Number of Freshwater Fish Production by Subdistrict in Nias Regency, 2021**

Kecamatan Subdistrict	Produksi (Ton) Production					Jumlah Total
	Sungai River	Rawa Swamp	Kolam Pond	Jaring Apung Floating Net	Mina Padi Mina Rice	
(1)	(2)	(3)				(6)
Idanogawo	-	-	2,50	-	-	2,50
Bawolato	-	-	2,42	-	-	2,42
Ulugawo	-	-	0,69	-	-	0,69
Gido	-	-	2,75	-	-	2,75
Sogaeadu	-	-	2,15	-	-	2,15
Ma'u	-	-	2,60	-	-	2,60
Somolo-molo	-	-	3,00	-	-	3,00
Hiliduho	-	-	2,40	-	-	2,40
Hiliserangkai	-	-	2,46	-	-	2,46
Botomuzoi	-	-	5,00	-	-	5,00
<b>Nias</b>	-	-	<b>25,97</b>	-	-	<b>25,97</b>

Sumber/Source: Dinas Ketahanan Pangan, Pertanian dan Perikanan Kabupaten Nias/Nias Regency Food Security, Agriculture and Fisheries Service

**Tabel**  
**Table** 5.3.3

**Luas Areal Pemeliharaan Ikan Air Tawar Menurut Kecamatan di Kabupaten Nias, 2021**  
**Harvest Area of Freshwater Fish Production by Subdistrict in Nias Regency, 2021**

Kecamatan Subdistrict	Produksi (Ton) Production			Sawah Wet Rice Field	Jumlah Total
	Sungai River	Rawa Swamp	Kolam Pond		
(1)	(2)	(3)			(6)
Idanogawo	-	-	4,27	-	4,27
Bawolato	-	-	3,01	-	3,01
Ulugawo	-	-	1,03	-	1,03
Gido	-	-	4,37	-	4,37
Sogaeadu	-	-	1,00	-	1,00
Ma'u	-	-	2,27	-	2,27
Somolo-molo	-	-	2,05	-	2,05
Hiliduhu	-	-	3,25	-	3,25
Hiliserangkai	-	-	0,12	-	0,12
Botomuzoi	-	-	4,05	-	4,05
<b>Nias</b>	-	-	<b>25,42</b>	-	<b>25,42</b>

Sumber/Source: Dinas Ketahanan Pangan, Pertanian dan Perikanan Kabupaten Nias/Nias Regency Food Security, Agriculture and Fisheries Service

**Tabel 5.3.4** Perkembangan Jumlah Nelayan menurut Kecamatan di Kabupaten Nias, 2021  
**Table** *Growth of Fishermen by Subdistrict in Nias Regency, 2021*

Kecamatan Subdistrict	2021
(1)	(2)
Idanogawo	381
Bawolato	200
Ulugawo	-
Gido	164
Sogaeadu	-
Ma'u	-
Somolo-molo	-
Hiliduho	-
Hiliserangkai	-
Botomuzoi	-
<b>Nias</b>	<b>644</b>

Sumber/Source: Dinas Ketahanan Pangan, Pertanian dan Perikanan Kabupaten Nias/Nias Regency Food Security, Agriculture and Fisheries Service



**Tabel 5.3.5** Jumlah Alat Penangkapan Ikan di Laut menurut Kecamatan di Kabupaten Nias, 2021  
*Number of Fishing in Marine Tool by Subdistrict In Nias Regency, 2021*

Kecamatan Subdistrict	Sarana Penangkapan Arrest means (Unit)				
	Bagan Tancap Chart step	Bagan Perahu Chart Boat	Pukat Tepi Bank Trawl	Jaring Insang Hanyut	Jaring Insang Tetap
(1)	(2)	(3)	(4)	(5)	(6)
Idanogawo	-	-	-	69	19
Bawolato	-	-	7	99	23
Ulugawo	-	-	-	-	-
Gido	-	-	-	57	-
Sogaeadu	-	-	-	-	-
Ma'u	-	-	-	-	-
Somolo-molo	-	-	-	-	-
Hiliduho	-	-	-	-	-
Hiliserangkai	-	-	-	-	-
Botomuzoi	-	-	-	-	-
<b>Nias</b>	-	-	<b>7</b>	<b>255</b>	<b>42</b>

Sumber/Source: Dinas Ketahanan Pangan, Pertanian dan Perikanan Kabupaten Nias/Nias Regency Food Security, Agriculture and Fisheries Service

Lanjutan Tabel/*Continued Table* 5.3.5

Kecamatan <i>Subdistrict</i>	Sarana Penangkapan <i>Arrest means (Unit)</i>				
	Jaring 3 Lapis	Bagan Perahu <i>Chart Boat</i>	Pancing ulur	Sero (termasuk bubu ambal)	Alat Penangkap kerang
(1)	(7)	(8)	(9)	(10)	(11)
Idanogawo	8	-	86	-	-
Bawolato	21	-	33	-	-
Ulugawo	-	-	-	-	-
Gido	-	-	75	-	-
Sogaeadu	-	-	-	-	-
Ma'u	-	-	-	-	-
Somolo-molo	-	-	-	-	-
Hiliduho	-	-	-	-	-
Hiliserangkai	-	-	-	-	-
Botomuzoi	-	-	-	-	-
<b>Nias</b>	<b>29</b>	<b>-</b>	<b>194</b>	<b>-</b>	<b>-</b>

Sumber/*Source*: Dinas Ketahanan Pangan, Pertanian dan Perikanan Kabupaten Nias/*Nias Regency Food Security, Agriculture and Fisheries Service*

**Tabel 5.3.6** Jumlah Perahu/Kapal menurut Kecamatan dan Jenis Kapal di Kabupaten Nias, 2021  
**Number of Boat by Subdistrict and Kind Boat In Nias Regency, 2021**

Kecamatan Subdistrict	Jenis Kapal Kind Boat			
	Tanpa Perahu	Perahu Tanpa Motor	Motor Tempel/ Perahu Motor	Kapal Motor
(1)	(2)	(3)	(4)	(5)
Idanogawo	87	44	131	6
Bawolato	98	34	62	-
Ulugawo	-	-	-	-
Gido	102	28	56	1
Sogaeadu	-	-	-	-
Ma'u	-	-	-	-
Somolo-molo	-	-	-	-
Hiliduho	-	-	-	-
Hiliserangkai	-	-	-	-
Botomuzoi	-	-	-	-
<b>Nias</b>	<b>287</b>	<b>106</b>	<b>249</b>	<b>7</b>

Sumber/Source: Dinas Ketahanan Pangan, Pertanian dan Perikanan Kabupaten Nias/Nias Regency Food Security, Agriculture and Fisheries Service

**Tabel**  
**Table** 5.3.7

**Jumlah Produksi Ikan Olahan di Kabupaten Nias, 2021**  
**Number of Processed Fish Production in Nias Regency, 2021**

Kecamatan Subdistrict	Jenis Ikan Olahan Types of Processed Fish			
	Ikan Asap Fish Smoke	Ikan Kering Fish Dry	Ikan Asin Fish Salty	Olahan Lainnya Other Processes
(1)	(2)	(3)	(4)	(5)
Idanogawo	0,46	-	-	-
Bawolato	1,60	8,5	13,6	-
Ulugawo	-	-	-	-
Gido	-	-	-	-
Sogaeadu	-	-	-	-
Ma'u	-	-	-	-
Somolo-molo	-	-	-	-
Hiliduho	-	-	-	-
Hiliserangkai	-	-	-	-
Botomuzoi	-	-	-	-
<b>Nias</b>	<b>1,44</b>	<b>8,5</b>	<b>13,6</b>	<b>-</b>

Sumber/Source: Dinas Ketahanan Pangan, Pertanian dan Perikanan Kabupaten Nias/Nias Regency Food Security, Agriculture and Fisheries Service

**5.4 PETERNAKAN  
LIVESTOCK AND POULTRY**

**Tabel** 5.4.1 **Populasi Ternak dan Unggas, Produksi Daging, dan Telur di Kabupaten Nias, 2020**  
*Population of Livestock And Poultry, Meat And Egg Product in Nias Regency, 2020*

Jenis Tanaman <i>Kind of Plants</i>	2020
(1)	(2)
<b>Ternak Besar/Kecil (ekor)</b>	
Sapi/ <i>Cow</i>	12
Kerbau/ <i>Buffalo</i>	160
Kuda/ <i>Horse</i>	0
Babi/ <i>Pig</i>	1 644
Kambing/ <i>Goat</i>	321
<b>Ternak Unggas (ekor)</b>	
Ayam Buras/ <i>Free-range Chicken</i>	53 207
Itik/ <i>Duck</i>	1 973
<b>Produksi Daging (ton)</b>	
Daging Ternak Besar/Kecil / <i>Large / Small Livestock Meat</i>	42,20
Daging Unggas/ <i>Poultry</i>	65,24
<b>Produksi Telur (butir)</b>	1 268 193

Sumber/*Source*: Dinas Ketahanan Pangan, Pertanian dan Perikanan Kabupaten Nias/*Nias Regency Food Security, Agriculture and Fisheries Service*

**Tabel**  
**Table** 5.4.2

**Populasi Ternak Menurut Jenis dan Kecamatan di  
Kabupaten Nias, 2021**  
*Population of Livestock by Kind and Subdistrict in Nias  
Regency, 2021*

Kecamatan Subdistrict	Sapi Cows	Kerbau Buffaloes	Kuda Horses	Babi Pigs	Kambing Goats	Jumlah Total
(1)	(2)	(3)	(4)	(5)	(6)	(7)
Idanogawo	6	105	-	610	134	855
Bawolato	-	55	-	225	112	395
Ulugawo	-	-	-	90	0	90
Gido	-	-	-	157	59	216
Sogaeadu	-	-	-	145	8	153
Ma'u	-	-	-	134	0	134
Somolo-molo	-	-	-	25	0	25
Hiliduho	-	-	-	40	0	40
Hiliserangkai	-	-	-	128	0	128
Botomuzoi	6	-	-	90	8	104
<b>Nias</b>	<b>12</b>	<b>160</b>	<b>-</b>	<b>1 644</b>	<b>321</b>	<b>2 137</b>

Sumber/Source: Dinas Ketahanan Pangan, Pertanian dan Perikanan Kabupaten Nias/Nias Regency Food Security, Agriculture and Fisheries Service

**Tabel**  
**Table** 5.4.3

**Populasi Unggas Menurut Jenis dan Kecamatan di Kabupaten Nias, 2021**  
**Population of Poultry by Kind and Subdistrict in Nias Regency, 2021**

Kecamatan Subdistrict	Ayam Buras Free-range Chicken	Itik Duck	Jumlah Total
(1)	(2)	(3)	(4)
Idanogawo	6 780	762	7 542
Bawolato	6 800	437	7 237
Ulugawo	2 700	220	2 920
Gido	7 549	342	7 891
Sogaeadu	7 286	30	7 316
Ma'u	3 340	0	3 340
Somolo-molo	1 694	0	1 694
Hiliduho	5 530	10	5 540
Hiliserangkai	6 320	0	6 320
Botomuzoi	5 208	172	5 380
<b>Nias</b>	<b>53 207</b>	<b>1 973</b>	<b>55 180</b>

Sumber/Source: Dinas Ketahanan Pangan, Pertanian dan Perikanan Kabupaten Nias/Nias Regency Food Security, Agriculture and Fisheries Service

**Tabel**  
**Table** 5.4.4

**Produksi Telur Menurut Jenis dan Kecamatan di  
Kabupaten Nias, 2021**  
*Production of Eggst by Kind and Subdistrict in Nias  
Regency, 2021*

Kecamatan Subdistrict	Jumlah Telur Ayam Number of Chicken Eggs		Jumlah Telur Itik Number Duck Egg	
	Butir Grain	Kg	Butir Grain	Kg
(1)	(2)	(3)	(4)	(5)
Idanogawo	122 040	2 712	109 728	1 688
Bawolato	142 800	3 173	64 239	988
Ulugawo	48 600	1 080	33 000	508
Gido	135 882	3 020	51 300	789
Sogaeadu	131 148	2 914	4 500	69
Ma'u	60 120	1 336	0	0
Somolo-molo	30 492	678	0	0
Hiliduho	99 540	2 212	1 500	23
Hiliserangkai	113 760	2 528	0	0
Botomuzoi	93 744	2 083	25 800	397
<b>Nias</b>	<b>978 126</b>	<b>21 736</b>	<b>290 067</b>	<b>4 462</b>

Sumber/Source: Dinas Ketahanan Pangan, Pertanian dan Perikanan Kabupaten Nias/Nias Regency Food Security, Agriculture and Fisheries Service



**5.5 TANAMAN PANGAN  
FOOD CROPS**

**Tabel 5.5.1 Luas Panen Padi Menurut Kecamatan (ha), 2021**  
*Table 5.5.1 Harvested Area of Paddy by Subdistrict (ha), 2021*

Kecamatan <i>Subdistrict</i>	Padi Sawah <i>Wet Land Paddy</i>	Padi Ladang <i>Dry Land Paddy</i>
(1)	(2)	(3)
Idanogawo	2 868	-
Bawolato	3 804	-
Ulugawo	225	50
Gido	2 288	20
Sogaeadu	2 001	-
Ma'u	10	-
Somolo-molo	0	-
Hiliduho	84	-
Hiliserangkai	0	-
Botomuzoi	161	-
<b>Nias</b>	<b>11 441</b>	<b>70</b>

Sumber/*Source*: Dinas Ketahanan Pangan, Pertanian dan Perikanan Kabupaten Nias/*Nias Regency Food Security, Agriculture and Fisheries Service*

**Tabel**  
**Table** 5.5.2

**Produksi dan Produktivitas Padi Menurut Kecamatan,  
2021**  
*Paddy Production and Productivity by Subdistrict, 2021*

Kecamatan Subdistrict	Produksi Padi (ton) Paddy Production (ton)	Produktivitas (kuintal/ha) Productivity(kuintal/ha)
(1)	(2)	
Idanogawo	13 765	48
Bawolato	17 496	46
Ulugawo	674	30
Gido	11 458	50
Sogaeadu	9 005	45
Ma'u	31	31
Somolo-molo	0	0
Hiliduho	2 95	35
Hiliserangkai	0	0
Botomuzoi	643	40
<b>Nias</b>	<b>53 367</b>	

Sumber/Source: Dinas Ketahanan Pangan, Pertanian dan Perikanan Kabupaten Nias/Nias Regency Food Security, Agriculture and Fisheries Service

**Tabel** 5.5.3 **Produksi Beras Menurut Kecamatan, 2021**  
**Table** *Rice Production by Subdistrict, 2021*

Kecamatan Subdistrict	Produksi Beras (ton) Rice Production (ton)
(1)	(2)
Idanogawo	7 533
Bawolato	9 654
Ulugawo	204
Gido	6 222
Sogaeadu	5 068
Ma'u	11,81
Somolo-molo	0
Hiliduho	150
Hiliserangkai	0
Botomuzoi	332
<b>Nias</b>	<b>29 175</b>

Sumber/Source: Dinas Ketahanan Pangan, Pertanian dan Perikanan Kabupaten Nias/Nias Regency Food Security, Agriculture and Fisheries Service

**Tabel**  
**Table** 5.5.4

**Luas Panen Palawija Menurut Jenis dan Kecamatan (ha),  
2021**  
**Palawija Harvest Area by Type and Subdistrict (ha),  
2021**

Kecamatan Subdistrict	Jagung Maize	Kacang Kedelai Soybean	Kacang Tanah Peanut	Kacang Hijau Greenpeal	Ketela Pohon Cassava	Ketela Rambat Sweet Potatoes
(1)	(2)	(3)	(4)	(5)	(6)	(7)
Idanogawo	23,5	0	0	0	2,0	2,0
Bawolato	381,8	0	0	0	3,5	4,0
Ulugawo	22,3	0	0,5	0	0	0
Gido	0	0	0	0	14,5	6,5
Sogaeadu	0	0	0	0	4,6	0
Ma'u	2,8	0	0	0	2,5	0
Somolo-molo	9,0	0	0	0	0	0
Hiliduho	7,0	0	0	0	5,5	4,0
Hiliserangkai	0	0	0	0	10	0,5
Botomuzoi	0	0	0	0	0	0
<b>Nias</b>	<b>446,4</b>	<b>0</b>	<b>0,5</b>	<b>0</b>	<b>42,6</b>	<b>17</b>

Sumber/Source: Dinas Ketahanan Pangan, Pertanian dan Perikanan Kabupaten Nias/Nias Regency Food Security, Agriculture and Fisheries Service

**Tabel 5.5.5** **Produksi Palawija Menurut Jenis dan Kecamatan (ton), 2021**  
**Table 5.5.5** **Palawija Production by Type and Subdistrict (ton), 2021**

Kecamatan Subdistrict	Jagung Maize	Kacang Kedelai Soybean	Kacang Tanah Peanut	Kacang Hijau Greenpeal	Ketela Pohon Cassava	Ketela Rambat Sweet Pottatoes
(1)	(2)	(3)	(4)	(5)	(6)	(7)
Idanogawo	165	0	0	0	73	35
Bawolato	3 054	0	0	0	129,5	74
Ulugawo	122	0	0,62	0	0	0
Gido	0	0	0	0	500,3	110,5
Sogaeadu	0	0	0	0	156,4	0
Ma'u	14	0	0	0	81,3	0
Somolo-molo	45	0	0	0	0	0
Hiliduho	35	0	0	0	184,3	64
Hiliserangkai	0	0	0	0	245	8,8
Botomuzoi	0	0	0	0	0	0
<b>Nias</b>	<b>3 435</b>	<b>0</b>	<b>0,62</b>	<b>0</b>	<b>1 369,8</b>	<b>292,3</b>

Sumber/Source: Dinas Ketahanan Pangan, Pertanian dan Perikanan Kabupaten Nias/Nias Regency Food Security, Agriculture and Fisheries Service

**Tabel**  
**Table** 5.5.6**Produksi dan Harga Jual Petani Tanaman Pangan dan Palawija di Kabupaten Nias, 2021**  
**Production and Selling Price Farmers of Crops and Palawija in Nias Regency, 2021**

Jenis Tanaman <i>Type of Plant</i>	Produksi (ton) <i>Production (ton)</i>	Harga Jual Petani (Rp/Ton) <i>Selling Price of Farmers</i>
(1)	(2)	
Padi Sawah <i>Wet Land Paddy</i>	53 363	4 500 000
Padi Ladang <i>Dry Land Paddy</i>	245	4 500 000
Jagung <i>Maize</i>	2 639	4 300 000
Kacang Kedelai <i>Soybean</i>	0	0
Kacang Tanah <i>Peanut</i>	0,62	8 000 000
Kacang Hijau <i>Greenpeal</i>	0	0
Ketela Pohon <i>Cassava</i>	1 475,8	2 500 000
Ketela Rambat <i>Sweet Pottatoes</i>	294,1	4 500 000

Sumber/Source: Dinas Ketahanan Pangan, Pertanian dan Perikanan Kabupaten Nias/*Nias Regency Food Security, Agriculture and Fisheries Service*

**Tabel 5.5.7** Luas Lahan Sawah Dirinci Menurut Jenis Pengairan dan Kecamatan di Kabupaten Nias, 2021  
**Table 5.5.7** Rice Field Area Specified by Type of Irrigation and Subdistrict in Nias Regency, 2021

Kecamatan Subdistrict	Irigasi Irrigation			
	Teknis Technical	Setengah Teknis Half Technical	Sederhana Simple	Non PU
(1)	(2)	(3)	(4)	(5)
Idanogawo	350	-	-	-
Bawolato	330	-	-	-
Ulugawo	-	-	-	-
Gido	609	-	-	-
Sogaeadu	374	-	-	-
Ma'u	-	-	-	-
Somolo-molo	-	-	-	-
Hiliduho	-	-	-	-
Hiliserangkai	-	-	-	-
Botomuzoi	51	-	-	-
<b>Nias</b>	<b>1 714</b>	<b>-</b>	<b>-</b>	<b>-</b>

Lanjutan Tabel/*Continued Table 5.5.7*

Kecamatan <i>Subdistrict</i>	Non-Irigasi <i>Non-Irrigation</i>			Jumlah <i>Total</i>
	Tadah Hujan <i>Rain Proof</i>	Pasang Surut <i>Ebbtid</i>	Lainnya <i>Etc.</i>	
(1)	(2)	(3)	(4)	(5)
Idanogawo	1 175	-	-	1 525
Bawolato	1 852	-	-	2 182
Ulugawo	85	-	-	85
Gido	459	-	-	1 068
Sogaeadu	631	-	-	1 005
Ma'u	9	-	-	9
Somolo-molo	0	-	-	0
Hiliduho	73	-	-	73
Hiliserangkai	0	-	-	0
Botomuzoi	73	-	-	124
<b>Nias</b>	<b>4 357</b>	<b>-</b>	<b>-</b>	<b>6 071</b>

Sumber/*Source*: Dinas Ketahanan Pangan, Pertanian dan Perikanan Kabupaten Nias/*Nias Regency Food Security, Agriculture and Fisheries Service*





# BAB 06

## INDUSTRY, PERTAMBANGAN, DAN ENERGY *Industry, Mining, and Energy*



### LISTRIK

*Khusus Kabupaten Nias, jumlah Pelanggan Listrik Tahun 2021 sebanyak 22.860. Untuk 4 Kabupaten/Kota di kepulauan Nias, (Nias, Nias Utara, Nias Barat dan Gunungsitali) produksi listrik pada tahun 2021 sebanyak 192.062.674 Kwh.*

<https://niaskab.bps.go.id>



Sumber/Source: PT. PLN (Persero) Unit Pelayanan Pelaksana Pelanggan Nias (UP3 Nias)





**PENJELASAN TEKNIS**

1. Kapasitas listrik terpasang adalah total kapasitas dari seluruh mesin pembangkit listrik yang dioperasikan.
2. Listrik yang dibangkitkan adalah jumlah listrik yang dibangkitkan oleh seluruh mesin pembangkit listrik dan dinyatakan dalam satuan dasar Watt hours.
3. Pelanggan adalah individu atau kelompok, baik rumah tangga, perusahaan atau institusi nonprofit yang membeli air bersih dari perusahaan air bersih.
4. Volume air bersih yang disalurkan adalah banyaknya air bersih yang disalurkan oleh perusahaan air bersih (dalam satuan m<sup>3</sup>). Semakin besar volume air bersih yang disalurkan maka akan semakin terpenuhi kebutuhan konsumen akan air bersih.

**TECHNICAL NOTES**

1. *The installed electricity capacity is the total capacity of all the power generating machines being operated.*
2. *The electricity generated is the amount of electricity generated by all power generating machines and is expressed in basic units of Watt hours.*
3. *Customers are individuals or groups, whether households, companies or non-profit institutions that buy clean water from clean water companies.*
4. *The volume of clean water distributed is the amount of clean water distributed by the clean water company (in m<sup>3</sup>). The greater the volume of clean water that is distributed, the more consumers' needs for clean water will be met.*

**ULASAN****DESCRIPTION****Listrik**

Pengadaan listrik Kabupaten Nias masih bergabung dengan PLN Area Nias Rayon Gunungsitoli yang disuplai oleh PLTD Muawo dan PLTD Idanoi. Jumlah pelanggan listrik mengalami penurunan, pada tahun 2020 sebanyak 27.855 pelanggan menurun menjadi 22.860 pelanggan listrik baik rumah tangga, komersil, industri, pemerintah, sosial dan lainnya

Tahun 2021, listrik yang di produksi oleh PLN sebesar 192.062.674 KWh, yang terjual sebesar 164.641.489 KWh, dipakai sendiri sebesar 2.569.714 KWh dan 26.909.844 KWh mengalami susut.

**Air Bersih**

Selain pelanggan listrik, pelanggan air bersih yang disalurkan oleh PDAM Tirta Umbu khususnya di kecamatan Gido mengalami peningkatan dari 743 pelanggan tahun 2020 meningkat menjadi 790 pelanggan di tahun 2021. Untuk Volume air yang disalurkan dan nilai penjualan mengalami peningkatan dari 200.233 m3 dengan Nilai penjualan sebesar 529.762.362 menjadi 208.594 m3 dengan nilai penjualan sebesar 573.555.393 rupiah.

**Electricity**

*The electricity supply for Nias Regency is still joined by PLN Nias Area, Rayon Gunungsitoli, which is supplied by PLTD Muawo and PLTD Idanoi. The number of electricity subscribers has decreased, in 2020 there were 27,855 customers, decreasing to 22,860 electricity customers, both household, commercial, industrial, government, social and others.*

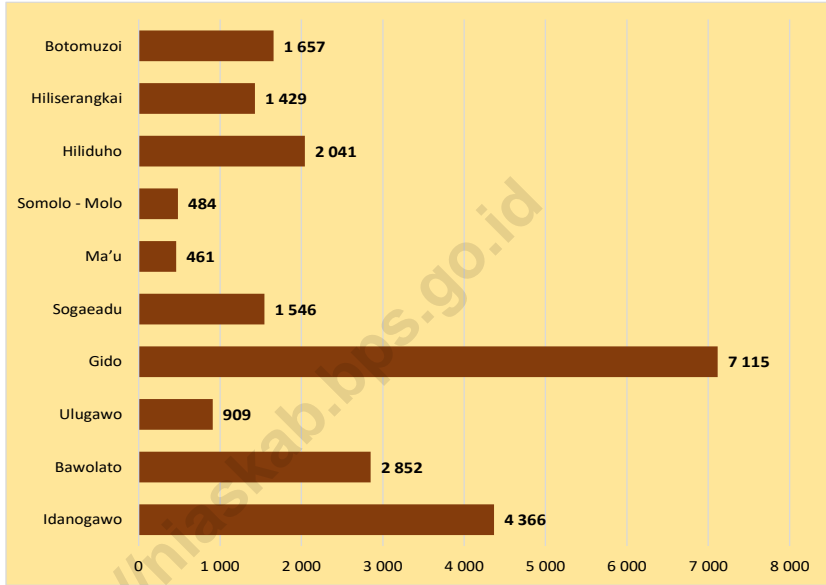
*In 2021, electricity produced by PLN was 192,062,674 KWh, sold for 164,641,489 KWh, 2,569,714 KWh was used alone and 26,909,844 KWh experienced a decline.*

**Water**

*Apart from electricity customers, clean water customers distributed by PDAM Tirta Umbu, especially in Gido sub-district, have increased from 743 customers in 2020 to 790 customers in 2021. The volume of distributed water and sales value increased from 200,233 m3 with a sales value of 529,762,362 to 208,594 m3 with a sales value of 573,555,393 rupiah.*

**Gambar** 6.1  
**Figures**

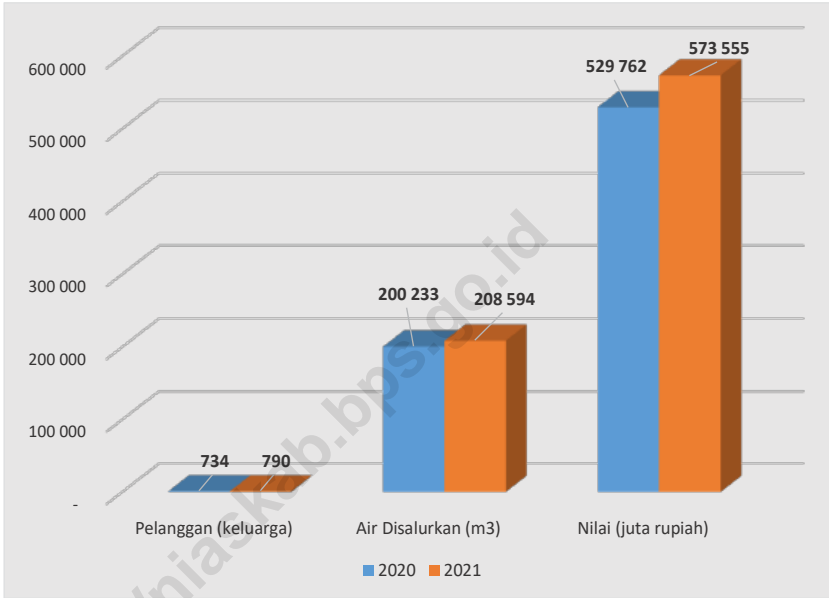
**Jumlah Pelanggan Listrik Menurut Kecamatan di Kabupaten Nias, 2021**  
**Number of Electricity Customers by Subdistrict in Nias Regency, 2021**



Sumber/Source: PT. PLN (Persero) Unit Pelayanan Pelaksana Pelanggan Nias (UP3 Nias)

**Gambar** 6.2  
**Figures**

**Jumlah Pelanggan dan Air yang Disalurkan Menurut Kecamatan di Kabupaten Nias, 2020 dan 2021**  
**Number of Customers and Distributed Water by Subdistrict in Nias Regency, 2020 dan 2021**



Sumber/Source: Perumda Tirta Umu kabupaten Nias

**Tabel**  
**Table** 6.1

**Daya Terpasang, Produksi, dan Distribusi Listrik PT. PLN  
(Persero) Unit Pelayanan Pelaksana Pelanggan Nias (UP3),  
2021**  
*Installed Power, Production and Distribution of Electricity  
PT. PLN (Persero) Nias Customer Service Unit (UP3),  
2021*

Kecamatan Subdistrict	Daya Terpasang Installed Electricity Power (KW)	Produksi Listrik Electricity Production (KWh)	Listrik Terjual Electricity Sold (KWh)	Dipakai Sendiri Own Used (KWh)	Susut/ Hilang Shrinkage/ Lost (KWh)
(1)	(2)	(3)	(4)	(5)	(6)
Idanogawo	...	...	...	...	...
Bawolato	...	...	...	...	...
Ulugawo	...	...	...	...	...
Gido	...	...	...	...	...
Sogaeadu	...	...	...	...	...
Ma'u	...	...	...	...	...
Somolo-molo	...	...	...	...	...
Hiliduho	...	...	...	...	...
Hiliserangkai	...	...	...	...	...
Botomuzoi	...	...	...	...	...
<b>Nias</b>	...	...	...	...	...
<b>Keulauan Nias*</b>	<b>114 932 017</b>	<b>192 062 674</b>	<b>164 641 489</b>	<b>2 569 714</b>	<b>26 909 844</b>

Catatan/Note: \*Data mencakup 3 (tiga) unit layanan di Gunungsitoli, Teluk Dalam, Nias Barat

Sumber/Source: PT. PLN (Persero) Unit Pelayanan Pelaksana Pelanggan Nias (UP3 Nias)



**Tabel**  
**Table 6.2****Jumlah Pelanggan Listrik Menurut Kecamatan di  
Kabupaten Nias, 2017–2021**  
**Number of Electricity Customers by Subdistrict in Nias  
Regency, 2017–2021**

Kecamatan Subdistrict	2017	2018	2019	2020	2021
(1)	(2)	(3)	(4)	(5)	(6)
Idanogawo	...	...	...	...	4 366
Bawolato	...	...	...	...	2 852
Ulugawo	...	...	...	...	909
Gido	...	...	...	...	7 115
Sogaeadu	...	...	...	...	1 546
Ma'u	...	...	...	...	461
Somolo-molo	...	...	...	...	484
Hiliduho	...	...	...	...	2 041
Hiliserangkai	...	...	...	...	1 429
Botomuzoi	...	...	...	...	1 657
<b>Nias</b>	...	...	<b>26 596</b>	<b>27 855</b>	<b>22 860</b>

Sumber/Source: PT. PLN (Persero) Unit Pelayanan Pelaksana Pelanggan Nias (UP3 Nias)

**Tabel**  
**Table** 6.3**Jumlah Pelanggan Listrik Menurut Kategori Pelanggan,  
2021**  
*Number of Electricity by Customers Category, 2021*

<b>Kategori Pelanggan</b> <i>Category of Customers</i>	<b>Pelanggan Listrik</b> <i>Electricity Customers</i>
(1)	(2)
Rumah Tangga / <i>Household</i>	83 251
Komersil / <i>Commercial</i>	1 413
Industri / <i>Industries</i>	20
Umum / <i>Public</i>	694
Sosial / <i>Social</i>	3 326
Layanan Khusus / <i>Special Services</i>	102
<b>Nias</b>	<b>88 806</b>

Catatan/Note: Data mencakup 4 (empat) kabupaten (Nias, Nias Utara, Nias Barat dan Gunungsitoli)

Sumber/Source: PT. PLN (Persero) Unit Pelayanan Pelaksana Pelanggan Nias (UP3 Nias)

**Tabel**  
**Table 6.4****Jumlah Rumah Tangga Pelanggan Listrik Menurut  
Kabupaten/Kota, 2021**  
*Number of Customers Household Electrical By Regency,  
2021*

Kategori Pelanggan <i>Category of Customers</i>	Pelanggan Listrik <i>Electricity Customers</i>
(1)	(2)
Nias	22 860
Nias Utara	19 931
Nias Barat	15 247
Gunungsitoli	30 770
<b>Jumlah / Total</b>	<b>88 808</b>

Sumber/Source: PT. PLN (Persero) Unit Pelayanan Pelaksana Pelanggan Nias (UP3 Nias)

**Tabel**  
**Table** 6.5**Jumlah Pelanggan dan Air yang Disalurkan Menurut  
Kecamatan di Kabupaten Nias, 2021**  
*Number of Customers and Distributed Water by Subdistrict  
in Nias Regency, 2021*

Kecamatan Subdistrict	Pelanggan Number of Customers	Air Disalurkan Distributed Water (m <sup>3</sup> )	Nilai Value (Rp)
(1)	(2)	(3)	(4)
Idanogawo	-	-	-
Bawolato	-	-	-
Ulugawo	-	-	-
Gido	790	208 594	573 555 393
Sogaeadu	-	-	-
Ma'u	-	-	-
Somolo-molo	-	-	-
Hiliduho	-	-	-
Hiliserangkai	-	-	-
Botomuzoi	-	-	-
<b>Nias</b>	<b>790</b>	<b>208 594</b>	<b>573 555 393</b>

Sumber/Source: Perumda Tirta Uumbu kabupaten Nias

**Tabel**  
**Table 6.6****Jumlah Perusahaan/Usaha Industri Kecil Binaan Menurut  
Kecamatan di Kabupaten Nias, 2021**  
**Number of Establishments/ Small Manufacturing Industries  
by Subdistrict in Nias Regency, 2021**

Kecamatan Subdistrict	Industri Pangan Food Industry		Industri Sandang dan Kulit Clothing and Leather Industry	
	Unit Usaha Business Unit	Tenaga Kerja Manpower	Unit Usaha Business Unit	Tenaga Kerja Manpower
(1)	(2)	(3)	(4)	(5)
Idanogawo	18	20	2	2
Bawolato	8	9	0	0
Ulugawo	0	0	0	0
Gido	23	25	2	2
Sogaeadu	5	5	2	2
Ma'u	1	2	0	0
Somolo-molo	1	1	0	0
Hiliduho	10	12	6	6
HiliSerangkai	5	6	1	1
Botomuzoi	4	4	3	3
<b>Nias</b>	<b>75</b>	<b>84</b>	<b>16</b>	<b>16</b>

Lanjutan Tabel/Continued Table 6.6

Kecamatan Subdistrict	Industri Kayu dan Perabot Rumah Tangga <i>Wood and Furniture Industry Household</i>		Industri Barang Percetakan dan Penerbitan <i>Industrial Goods Printing and Publishing</i>	
	Unit Usaha <i>Business Unit</i>	Tenaga Kerja <i>Manpower</i>	Unit Usaha <i>Business Unit</i>	Tenaga Kerja <i>Manpower</i>
(1)	(6)	(7)	(8)	(9)
Idanogawo	6	15	0	0
Bawolato	3	6	0	0
Ulugawo	3	6	0	0
Gido	9	12	0	0
Sogaeadu	7	12	0	0
Ma'u	2	2	0	0
Somolo-molo	3	3	0	0
Hiliduho	5	10	0	0
HiliSerangkai	9	15	0	0
Botomuzoi	5	10	0	0
<b>Nias</b>	<b>52</b>	<b>91</b>	<b>0</b>	<b>0</b>

Lanjutan Tabel/Continued Table 6.6

Kecamatan Subdistrict	Industri Kimia dan Barang-Barang dari Kimia Chemical Industry and Goods of Chemistry		Industri Barang Galian Bukan Logam Excavation Not Metal Goods Industry	
	Unit Usaha Business Unit	Tenaga Kerja Manpower	Unit Usaha Business Unit	Tenaga Kerja Manpower
(1)	(10)	(11)	(12)	(13)
Idanogawo	0	0	1	2
Bawolato	0	0	0	0
Ulugawo	0	0	0	0
Gido	0	0	0	0
Sogaeadu	0	0	0	0
Ma'u	0	0	0	0
Somolo-molo	0	0	0	0
Hiliduho	0	0	1	2
HiliSerangkai	0	0	1	5
Botomuzoi	0	0	1	1
<b>Nias</b>	<b>0</b>	<b>0</b>	<b>4</b>	<b>10</b>

Lanjutan Tabel/*Continued Table 6.6*

Kecamatan <i>Subdistrict</i>	Industri Logam Dasar <i>Primary Metals Industry</i>		Industri Barang dari Logam, Mesin dan Peralatan <i>Manufacture of Metal Products, Machinery and Equipment</i>	
	Unit Usaha <i>Business Unit</i>	Tenaga Kerja <i>Manpower</i>	Unit Usaha <i>Business Unit</i>	Tenaga Kerja <i>Manpower</i>
(1)	(14)	(15)	(16)	(17)
Idanogawo	0	0	0	0
Bawolato	0	0	0	0
Ulugawo	0	0	0	0
Gido	0	0	4	7
Sogaeadu	0	0	0	0
Ma'u	0	0	0	0
Somolo-molo	0	0	0	0
Hiliduho	0	0	1	1
HiliSerangkai	0	0	2	3
Botomuzoi	0	0	0	0
<b>Nias</b>	<b>0</b>	<b>0</b>	<b>7</b>	<b>11</b>



Lanjutan Tabel/*Continued Table 6.6*

Kecamatan Subdistrict	Industri Pengolahan Lainnya <i>Other Manufacturing</i>		Jumlah Total	
	Unit Usaha <i>Business Unit</i>	Tenaga Kerja <i>Manpower</i>	Unit Usaha <i>Business Unit</i>	Tenaga Kerja <i>Manpower</i>
(1)	(18)	(19)	(20)	(21)
Idanogawo	6	12	33	51
Bawolato	6	6	17	21
Ulugawo	2	2	5	8
Gido	6	12	44	58
Sogaeadu	5	8	19	27
Ma'u	3	3	6	7
Somolo-molo	3	3	7	7
Hiliduho	5	6	28	37
HiliSerangkai	14	17	32	47
Botomuzoi	13	15	26	33
<b>Nias</b>	<b>63</b>	<b>84</b>	<b>217</b>	<b>296</b>

Sumber/*Source*: Dinas Perindustrian dan Perdagangan Kabupaten Nias / *Departement of Cooperatives, Small and Medium Enterprises, Trade and Employment in Nias Regency*

**Tabel  
Table 6.7****Jumlah SIUP Menurut Besar Modal dan Bentuk Badan Hukum di Kabupaten Nias, 2021**  
**Number Development SIUP To Join In Big of Capital and Form Law Body in Nias Subdistrict, 2021**

	Perincian Detail	2021
	(1)	(2)
<b>Menurut Besar Modal</b>		
<i>To Join In Big of Capital</i>		
SIUP Besar (> 1 Miliar)		-
Big SIUP		-
SIUP Menengah (501 Juta-1Miliar)		-
Medium SIUP		-
SIUP Kecil (50 Juta- 500 Juta)		2
Small SIUP		4
SIUP Mikro (<50 Juta)		4
Micro SIUP		4
<b>Jumlah Total</b>		<b>6</b>
<b>Menurut Bentuk Badan Hukum</b>		
<i>According to The Legal Entity</i>		
PT. (Perseroan Terbatas)		-
Limited (Ltd.) Company		-
Koperasi		-
Cooperation		-
Persekutuan Komanditer		-
CV. (Commanditaire Vennootschap)		-
Firma (Fa)		-
Firm		-
Perorangan		6
Individual Companies		6
Badan Usaha Lain		-
Other Enterprises		-
<b>Jumlah Total</b>		<b>6</b>

Sumber/Source: Dinas Penanaman Modal dan Pelayanan Perizinan Terpadu Satu Pintu Kabupaten Nias / *Departement of Investment Services and Integrated Services One Door Nias Regency*

**Tabel**  
**Table 6.8****Penyelesaian SIUP Perusahaan Menurut Bentuk Badan Hukum dan Kecamatan di Kabupaten Nias, 2021**  
**Completion of Company SIUP according to Legal Entity and Subdistrict Forms in Nias Regency, 2021**

Kecamatan Subdistrict	Bentuk Badan Hukum Legal Entities					Jumlah Total
	PT. (Perseroan Terbatas) Limited (Ltd.) Company	Koperasi Cooperation	CV.	Perorangan Individual Companies	Badan Usaha Lain Other Enterprises	
(1)	(2)	(3)	(4)	(5)	(6)	
Idanogawo	-	-	-	-	-	-
Bawolato	-	-	-	-	-	-
Ulugawo	-	-	-	-	-	-
Gido	-	-	-	3	-	3
Sogaeadu	-	-	-	-	-	-
Ma'u	-	-	-	-	-	-
Somolo-molo	-	-	-	-	-	-
Hiliduho	-	-	-	-	-	-
HiliSerangkai	-	-	-	1	-	1
Botomuzoi	-	-	-	2	-	2
<b>Nias</b>	-	-	-	<b>6</b>	-	<b>6</b>

Sumber/Source: Dinas Penanaman Modal dan Pelayanan Perizinan Terpadu Satu Pintu Kabupaten Nias / *Departement of Investment Services and Integrated Services One Door Nias Regency*

# BAB 07

## PARIWISATA *Tourism*



### RUMAH MAKAN, OBJEK WISATA DAN MUSKALA

*Jumlah Rumah Makan di Kabupaten Nias pada tahun 2021  
sebanyak 58, Objek Wisata sebanyak 60 dan Muskala  
sebanyak 62*



<https://niaskab.bps.go.id>

Sumber/Source: Dinas Pariwisata Kabupaten Nias/ *Nias  
Regency Tourism Office*





**PENJELASAN TEKNIS**

1. Usaha penyediaan akomodasi adalah usaha yang menyediakan pelayanan penginapan yang dapat dilengkapi dengan pelayanan pariwisata lainnya. Usaha penyediaan akomodasi dapat berupa hotel, vila, pondok wisata, bumi perkemahan, persinggahan karavan, dan akomodasi lainnya yang digunakan untuk tujuan pariwisata.
2. Hotel adalah penyediaan akomodasi secara harian berupa kamar-kamar di dalam satu bangunan yang dapat dilengkapi dengan jasa pelayanan makan dan minum, kegiatan hiburan dan atau fasilitas lainnya. Hotel terdiri dari hotel berbintang dan hotel non- bintang.
3. Hotel bintang adalah usaha penyediaan jasa pelayanan penginapan, makan minum serta jasa lainnya bagi umum dengan menggunakan sebagian atau seluruh bangunan. Usaha ini dikelola secara komersial serta memenuhi ketentuan persyaratan sebagai hotel bintang (termasuk berlian) yang ditetapkan dalam surat keputusan instansi yang membinanya. Misalnya hotel bintang lima, hotel bintang empat dan seterusnya.

**TECHNICAL NOTES**

1. *The business of providing accommodation is a business that provides specialty services that can be equipped with other tourism services. It includes hotel, villa, cottage, camping, caravan stop, and other accommodation that are used for tourism purposes.*
2. *Hotel is a daily supply of accommodation rooms within a building which can be equipped with eating and drinking services, entertainment activities and/or other facilities. Hotel consists of a classified hotel and a non-classified hotel.*
3. *A star hotel is the business of providing an accommodation, eating and drinking as well as other services for the public by using a building or a part of a building. It is managed commercially and meets specified requirements as a star hotel (including diamonds) set forth in the decree of fostering agency. For example, five star hotel, four star hotel, and so on.*

4. Tingkat penghunian kamar hotel adalah persentase banyaknya malam kamar yang dihuni terhadap banyaknya malam kamar yang tersedia.
  5. Rata-rata lamanya tamu menginap adalah banyaknya malam tempat tidur yang terpakai (malam tamu) dengan banyaknya tamu yang menginap di hotel atau akomodasi lainnya.
  6. Wisatawan mancanegara (wisman) ialah setiap pengunjung yang mengunjungi suatu negara di luar tempat tinggalnya, didorong oleh satu atau beberapa keperluan tanpa bermaksud memperoleh penghasilan di tempat yang dikunjungi dan lamanya kunjungan tersebut tidak lebih dari satu tahun (12 bulan). Definisi ini mencakup 2 (dua) kategori wisatawan mancanegara, yaitu : a. Wisatawan (turis) ialah setiap pengunjung seperti definisi di atas yang tinggal paling sedikit 24 jam, akan tetapi tidak lebih dari 1 (satu) tahun di tempat yang dikunjungi, dengan maksud antara lain: berlibur, rekreasi, olah raga, bisnis, menghadiri pertemuan, studi, dan kunjungan dengan alasan kesehatan. b. Excursionist ialah setiap pengunjung seperti definisi di atas yang tinggal kurang dari 24 jam di tempat yang
4. *Room occupancy rate is the number of room-nights occupied divided by the number of room-nights available, multiplied by 100 percent.*
  5. *Average length of stay is the number of bed-nights used (guest night) divided by the number of guests coming to spend the night at the accommodation.*
  6. *An International Visitor is any person visiting a country other than his usual place of residence for any reason other than for earning income in the country visited, and the length of stay is no more than one year (12 months). This definition covers two categories of foreign visitors, namely : a. "Tourist" is any visitor staying for at least 24 hours, but no more than one year, in the country visited, with the intention of visiting, and for any of these purposes: Pleasure, recreation and sports, Business, visiting friends and relatives, missions, attending meetings, conferences, visit for health reasons and study. b. "Excursionist" is any visitor staying less than 24 hours in the country visited including, "Cruise Passengers", i.e. visitors arriving in a country without staying in any accommodation available in the visited country.*

dikunjungi (termasuk "Cruise passengers"). Cruise Passengers ialah setiap pengunjung yang tiba di suatu negara di mana mereka tidak menginap di akomodasi yang tersedia di negara tersebut, misalnya dengan kapal laut.

7. Rata-rata lama tinggal adalah rata-rata waktu tinggal wisatawan mancanegara di Indonesia untuk satu kali kunjungan. Usaha penyediaan akomodasi adalah

7. *Average length of stay is the average stay duration of foreign visitor in Indonesia for one trip.*

<https://niaskab.bps.go.id>



**ULASAN****DESCRIPTION****Pariwisata**

Penyediaan sarana dan prasarana yang menunjang kegiatan pariwisata sangat diperlukan untuk memberikan kemudahan bagi wisatawan yang datang berkunjung, diantaranya adalah Hotel dan rumah makan/ restoran. Di Kabupaten Nias tidak terdapat hotel, baik hotel berbintang maupun non bintang. Wisatawan yang berkunjung ke tempat pariwisata di Kabupaten Nias umumnya menginap di hotel yang berlokasi di Kota Gunungsitoli. Untuk fasilitas yang bisa dinikmati oleh wisatawan yaitu tersedianya rumah makan sebanyak 58 unit.

Adapun objek wisata yang bisa dikunjungi adalah wisata alam 29 lokasi, wisata budaya 30 dan wisata rohani 1 lokasi. Selain itu terdapat juga organisasi seni tari 10 unit dan beberapa data muskala berupa batu megalit, tempat rekreasi, rumah adat dan lokasi situs sebanyak 62 lokasi yang tersebar di masing-masing kecamatan.

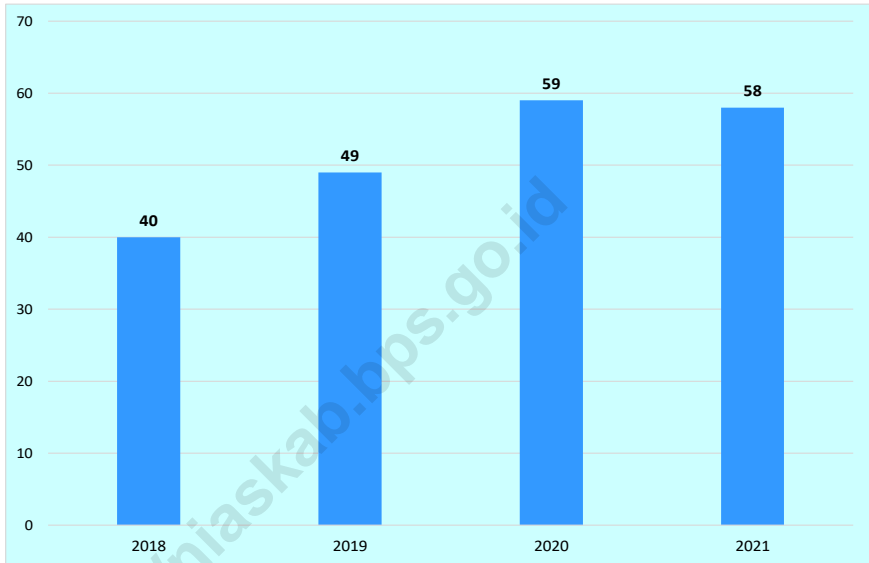
**Tourism**

*Provision of facilities and infrastructure that support tourism activities is needed to provide convenience for tourists who come to visit, including hotels and restaurants / restaurants. In Nias Regency there are no hotels, both star and non-star hotels. Tourists who visit tourist attractions in Nias Regency generally stay at hotels located in Gunungsitoli Municipality. For facilities that can be enjoyed by tourists, namely the availability of restaurants as many as 58 units.*

*The tourist objects that can be visited are nature tourism in 29 locations, cultural tourism 30 and spiritual tourism in 1 location. In addition, there are also 16 dance organizations and some muskala data in the form of megaliths, recreation areas, traditional houses and site locations as many as 62 locations spread across each sub-district.*

**Gambar** 7.1  
**Figures**

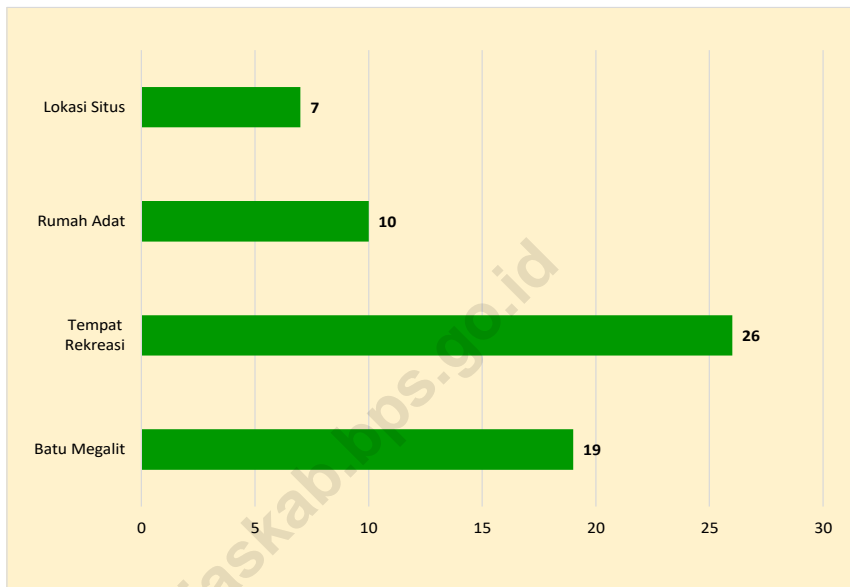
**Jumlah Rumah Makan/Restoran Menurut Kecamatan di Kabupaten Nias, 2018–2021**  
*Number of Restaurants by Subdistrict in Nias Regency, 2018–2021*



Sumber/Source: Dinas Pariwisata Kabupaten Nias/ *Nias Regency Tourism Office*

**Gambar**  
**Figures** 7.2

**Banyaknya Data Muskala Menurut Kecamatan di Kabupaten Nias, 2021**  
*Muskala of Figures by Subdistrict in Nias Regency, 2021*



Sumber/Source: Dinas Pariwisata Kabupaten Nias/ Nias Regency Tourism Office

**Tabel**  
**Table 7.1****Jumlah Rumah Makan/Restoran Menurut Kecamatan di  
Kabupaten Nias, 2018–2021**  
**Number of Restaurants by Subdistrict in Nias Regency,  
2018–2021**

Kecamatan Subdistrict	2018	2019	2020	2021
(1)	(2)	(3)	(4)	(5)
Idanogawo	11	13	15	11
Bawolato	7	8	9	5
Ulugawo	1	1	1	1
Gido	10	13	15	20
Sogaeadu	3	4	5	2
Ma'u	1	1	1	2
Somolo-molo	1	1	1	-
Hiliduho	3	4	5	4
Hiliserangkai	1	2	3	9
Botomuzoi	2	2	4	4
<b>Nias</b>	<b>40</b>	<b>49</b>	<b>59</b>	<b>58</b>

Sumber/Source: Dinas Pariwisata Kabupaten Nias/ Nias Regency Tourism Office

**Tabel**  
**Table** 7.2**Jumlah Hotel Menurut Jenis dan Kecamatan di Kabupaten Nias, 2021**  
**Number of Hotel by Kind and Subdistrict in Nias Regency, 2021**

Kecamatan Subdistrict	Berbintang Star	Non bintang (penginapan) Non Star
(1)	(2)	(3)
Idanogawo	-	-
Bawolato	-	-
Ulugawo	-	-
Gid o	-	-
Sogaeadu	-	-
Ma'u	-	-
Somolo-molo	-	-
Hiliduho	-	-
Hiliserangkai	-	-
Botomuzoi	-	-
<b>Nias</b>	-	-

Sumber/Source: Dinas Pariwisata Kabupaten Nias/ Nias Regency Tourism Office

**Tabel**  
**Table** 7.3

**Jumlah Akomodasi, Kamar dan Tempat Tidur yang tersedia di Kabupaten Nias, 2021**  
**Number of Available Accomodation, Room and Bed in Nias Regency, 2021**

Tahun Year	Penginapan Accomodations	Kamar Room	Tempat Tidur Bed
(1)	(2)	(3)	(4)
2021	-	-	-

Sumber/Source: Dinas Pariwisata Kabupaten Nias/ Nias Regency Tourism Office

**Tabel**  
**Table** 7.4**Jumlah Wisatawan yang Berkunjung di Kabupaten Nias,  
2021**  
**Number of Foreign Tourists Visited in Nias Regency,  
2021**

Tahun Year	Asing Foreign	Lokal Domestic	Jumlah Total
(1)	(2)	(3)	(4)
2021	-	-	-

Sumber/Source: Dinas Pariwisata Kabupaten Nias/ Nias Regency Tourism Office

**Tabel**  
**Table** 7.5

**Banyaknya Wisatawan Asing yang Berkunjung Menurut  
Kebangsaan di Kabupaten Nias, 2021**  
*Number of Foreign Tourists Visited by Type of Citizenship  
Nias Regency, 2021*

Negara Country	2021
(1)	(2)
1. Jepang	-
2. Korea Selatan	-
3. Taiwan	-
4. Thailand	-
5. Singapura	-
6. Philipina	-
7. Malaysia	-
8. India	-
9. Pakistan	-
10. Australia	-
11. Selandia Baru	-
12. USA	-
13. Kanada	-
14. Inggris	-
15. Belanda/Belgia	-
16. Austria	-
17. Perancis	-
18. Jerman	-
19. Portugal	-
20. Spanyol	-
<b>Nias</b>	-

Sumber/Source: Dinas Pariwisata Kabupaten Nias/ Nias Regency Tourism Office



**Tabel**  
**Table 7.6****Jumlah Obyek Wisata Menurut Jenis dan Kecamatan di Kabupaten Nias, 2021**  
**Number of Tourism Places by Kind of Tourism and Subdistrict, 2021**

Kecamatan Subdistrict	Alam Natural	Budaya Culture	Agro Agro	Rekreasi Recreation	Rohani Spritual	Berkemah Camping Ground
(1)	(2)	(3)	(4)	(5)	(6)	(7)
Idanogawo	3	2	-	-	-	-
Bawolato	13	2	-	-	-	-
Ulugawo	1	3	-	-	-	-
Gid o	4	-	-	-	-	-
Sogaeadu	1	1	-	-	1	-
Ma'u	-	3	-	-	-	-
Somolo-molo	4	-	-	-	-	-
Hiliduho	2	6	-	-	-	-
Hiliserangkai	1	8	-	-	-	-
Botomuzoi	-	5	-	-	-	-
<b>Nias</b>	<b>29</b>	<b>30</b>	<b>-</b>	<b>-</b>	<b>1</b>	<b>-</b>

Sumber/Source: Dinas Pariwisata Kabupaten Nias/ Nias Regency Tourism Office

**Tabel**  
**Table** 7.7

**Banyaknya Organisasi Kesenian dan Seniman Menurut Kecamatan di Kabupaten Nias, 2021**  
**Number of Art Organization and Artists by Subdistrict in Nias Regency, 2021**

Kecamatan Subdistrict	Jumlah Seniman Number of Artists	Jenis Organisasi Kesenian Type of Art Organizations					Jumlah Total
		Seni Tari Art of Dances	Seni Musik Art of Musics	Seni Rupa Fine Arts	Seni Teater Theater Arts	Seni Sastra Literary Arts	
(1)	(2)	(3)	(4)	(5)	(6)	(7)	(8)
Idanogawo	1	1	-	-	-	-	1
Bawolato	1	1	-	-	-	-	1
Ulugawo	1	1	-	-	-	-	1
Gid o	1	1	-	-	-	-	1
Sogaeadu	1	1	-	-	-	-	1
Ma'u	1	1	-	-	-	-	1
Somolo-molo	1	1	-	-	-	-	1
Hiliduho	1	1	-	-	-	-	1
Hiliserangkai	1	1	-	-	-	-	1
Botomuzoi	1	1	-	-	-	-	1
<b>Nias</b>	<b>10</b>	<b>10</b>	<b>-</b>	<b>-</b>	<b>-</b>	<b>-</b>	<b>10</b>

Sumber/Source: Dinas Pariwisata Kabupaten Nias/ Nias Regency Tourism Office

**Tabel**  
**Table 7.8****Banyaknya Data Muskala Menurut Kecamatan di  
Kabupaten Nias, 2021**  
*Muskala of Figures by Subdistrict in Nias Regency, 2021*

Kecamatan Subdistrict	Batu Megalit (Lokasi) Stones Megaliths	Tempat Rekreasi (Lokasi) The Place Rereation	Rumah Adat (Traditional House)	Lokasi Situs Site Location	Jumlah Total
(1)	(2)	(3)	(4)	(5)	(6)
Idanogawo	1	3	1	-	5
Bawolato	-	13	-	-	13
Ulugawo	-	1	3	-	4
Gid o	1	3	-	1	5
Sogaeadu	2	1	-	2	5
Ma'u	3	-	1	-	4
Somolo-molo	-	4	-	-	4
Hiliduho	6	-	-	2	8
Hiliserangkai	3	1	3	2	9
Botomuzoi	3	-	2	-	5
<b>Nias</b>	<b>19</b>	<b>26</b>	<b>10</b>	<b>7</b>	<b>62</b>

Sumber/Source: Dinas Pariwisata Kabupaten Nias/ Nias Regency Tourism Office

# BAB 08

## TRANSPORTASI DAN KOMUNIKASI *Transportation and Communication*



### PANJANG JALAN

*Jumlah Panjang Jalan pada tahun 2021 sebanyak 765,91 Km.  
Dari jumlah tersebut, 42,73 Km berstatus Jalan Nasional,  
14,50 Km berstatus Jalan Provinsi dan 708,67 berstatus Jalan  
Kabupaten.*



<https://niaskab.bps.go.id>

Sumber/Source: Dinas Perumahan dan Kawasan Pemukiman,  
Perhubungan serta Lingkungan Hidup Kabupaten Nias/ *Departement of  
Housing and Settlement, Transportation and the Environment Nias  
Regency*





**PENJELASAN TEKNIS**

1. Transportasi adalah perpindahan manusia atau barang dari satu tempat ke tempat lainnya dengan menggunakan sebuah kendaraan yang digerakkan oleh manusia atau mesin. Transportasi digunakan untuk memudahkan manusia dalam melakukan aktivitas sehari-hari. Sarana dan prasarana transportasi darat berupa jalan baik jalan Negara, jalan Propinsi, dan jalan Kabupaten.
2. Komunikasi adalah suatu proses penyampaian informasi dari satu pihak kepada pihak lain. Pada umumnya, komunikasi dilakukan secara lisan atau verbal yang dapat dimengerti oleh kedua belah pihak baik secara langsung maupun menggunakan media baik media tulis berupa surat maupun media elektronik. Komunikasi melalui media surat biasanya dilakukan di kantor Pos. Pos Indonesia merupakan sebuah Badan Usaha Milik Negara Indonesia yang bergerak di bidang layanan pos.

**TECHNICAL NOTES**

1. *Transportation is the movement of people or goods from one place to another using a vehicle that is driven by humans or machines. Transportation is used to facilitate humans in carrying out daily activities. Land transportation facilities and infrastructure in the form of roads, both National roads, Provincial roads, and Regency roads.*
2. *Communication is a process of delivering information from one party to another party. In general, communication is done verbally or verbally which can be understood by both parties both directly and using the media both written media in the form of letters and electronic media. Communication through the mail media is usually done at the Post office. Pos Indonesia is an Indonesian state-owned company engaged in the postal service.*

**ULASAN****DESCRIPTION****Transportasi**

Jalan merupakan prasarana pengangkutan yang penting untuk memperlancar dan mendorong kegiatan perekonomian. Makin meningkatnya usaha pembangunan maka dituntut juga peningkatan pembangunan jalan untuk memperlancar arus lalu lintas barang dari satu daerah ke daerah lain.

Jalur transportasi di Kabupaten Nias berupa transportasi darat, laut dan udara. Untuk transportasi laut dapat ditempuh dengan menggunakan kapal laut dari Kota Sibolga oleh karena itu pelabuhannya masih bergabung dengan Gunungsitoli yaitu Pelabuhan Angin Gunungsitoli. Kabupaten Nias saat ini juga belum memiliki lapangan udara sendiri. Untuk angkutan udara masih berada di Pelabuhan Udara Binaka, Kecamatan Gunungsitoli Idanoi.

Hubungan darat antar kecamatan dapat melalui jalur jalan kabupaten. Pemerintah Kabupaten Nias terus berupaya untuk meningkatkan sarana dan prasarana khususnya yang menjadi penghubung antar kecamatan maupun desa. Banyak hutan yang di dimanfaatkan untuk pembukaan jalan baru sehingga memudahkan transportasi dari desa ke ibukota kecamatan. Pada tahun 2021, panjang jalan mencapai 765,91

**Transportation**

*Roads are important transportation infrastructure to facilitate and encourage economic activities. Increasing development efforts will also require increased road construction to facilitate the flow of goods traffic from one region to another.*

*Transportation routes in Nias Regency are in the form of land, sea and air transportation. For sea transportation, it can be reached by boat from Sibolga Municipality, therefore the port is still joined by Gunungsitoli, Gunungsitoli Wind Port. Nias Regency currently also does not have its own airfield. For air transportation is still in Binaka Airport, Gunungsitoli Idanoi District.*

*Land connections between sub-districts can be via regency roads. The Nias Regency Government continues to make efforts to improve facilities and infrastructure, especially those that connect between sub-districts and villages. Many forests are used to open new roads to facilitate transportation from the village to the sub-district capital. In 2021, the length of the road will reach 765.91 km with a variety of conditions and different types of road*

km dengan berbagai macam kondisi dan jenis permukaan jalan yang berbeda-beda di masing-masing kecamatan. Jika dilihat dari jenis permukaannya maka sebagian besar jalan sudah diaspal sebesar 360,26 km.

Meskipun kondisi permukaan jalan yang semakin baik, namun masih terdapat kecelakaan lalu lintas sebanyak 21 kasus kecelakaan. Kecelakaan paling banyak terjadi di lokasi Kecamatan Bawolato sebanyak 6 kasus, Kecamatan Gido 5 kasus dan Idanogawo 4 kasus.

### **Komunikasi**

Untuk memperlancar komunikasi masyarakat di Kabupaten Nias melalui pembangunan pos dan telekomunikasi sehingga arus berita dan informasi berjalan lancar. Berbagai usaha telah dilakukan pemerintah untuk memperlancar pelayanan dengan semakin meningkatnya permintaan akan jasa pos. Salah satunya memperbanyak kantor pos di kecamatan yaitu kantor pos Hiliweto-Gido dan kantor pos Tetehosi-Idanogawo.

Kegiatan yang dilakukan kantor pos tidak hanya surat menyurat dan pengiriman uang maupun paket barang tetapi telah banyak pelayanan yang diberikan secara online yaitu adanya kerjasama dengan beberapa

*surfaces in each district. When viewed from the type of surface, most of the roads have been paved for 360.26 km.*

*Even though the road surface conditions were getting better, there were still 22 traffic accidents. Most of the accidents occurred in Bawolato District, with 6 cases, Gido District 5 cases and Idanogawo District 4 cases.*

### **Communication**

*To expedite community communication in Nias Regency through postal and telecommunications development so that the flow of news and information runs smoothly. Various attempts have been made by the government to facilitate services by increasing demand for postal services. One of them is increasing the number of post offices in the sub-districts, namely the Hiliweto-Gido post office and the Tetehosi-Idanogawo post office.*

*The activities carried out by the post office are not only correspondence and sending money and packages of goods but there have been many services provided online, namely the existence of cooperation with several other agencies*



Instansi lain seperti dalam hal pembayaran listrik dengan PT PLN, penyimpanan tabungan di Bank BTN dan Bank Muamalat, pembayaran kredit rumah maupun kredit sepeda motor dengan Bank BTN dan ITC, pembayaran telepon dengan PT Telkom, pembayaran Kartu Hallo dan transaksi lainnya.

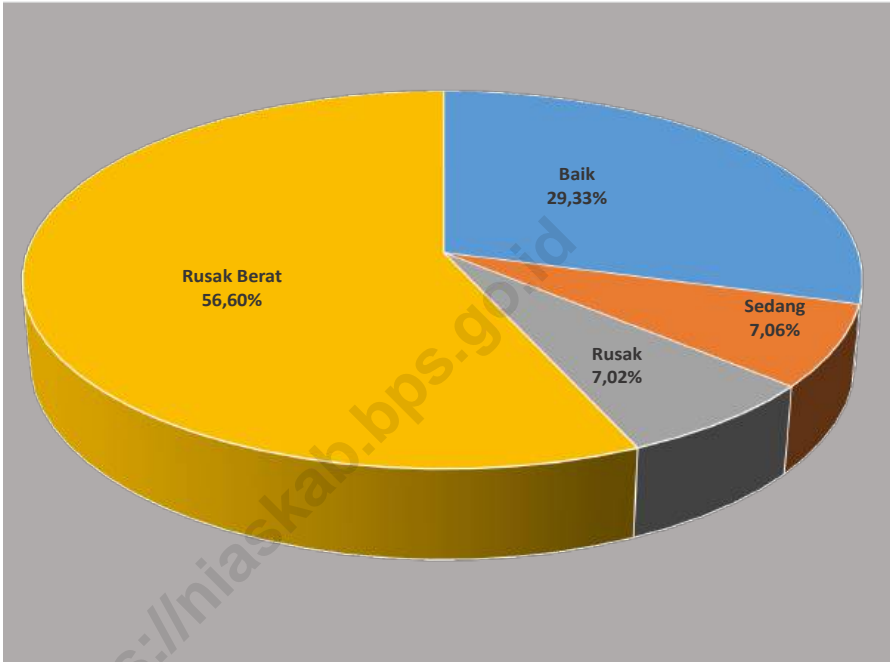
Selama tahun 2021, pada kantor pos Idanogawo terdapat 285 surat yang dikirim dan 154 surat yang diterima, sedangkan jumlah wesel dikirim sebanyak 124 dan diterima sebanyak 62. Untuk kantor pos Gido, terdapat 131 surat yang dikirim dan 403 surat yang diterima, sedangkan untuk wesel dikirim sebanyak 55 dan diterima sebanyak 14

*such as in terms of electricity payments with PT PLN, saving savings at Bank BTN and Bank Muamalat, credit payments home and motorcycle loans with Bank BTN and ITC, telephone payments with PT Telkom, Hallo Card payments and other transactions.*

*During 2021, at the Idanogawo post office there were 285 letters sent and 154 letters received, while the number of money orders sent was 124 and received as many as 62. For the Gido post office, there were 131 letters sent and 403 letters received, while for money orders sent as many as 55 and received as much as 14*

**Gambar** 8.1  
**Figures**

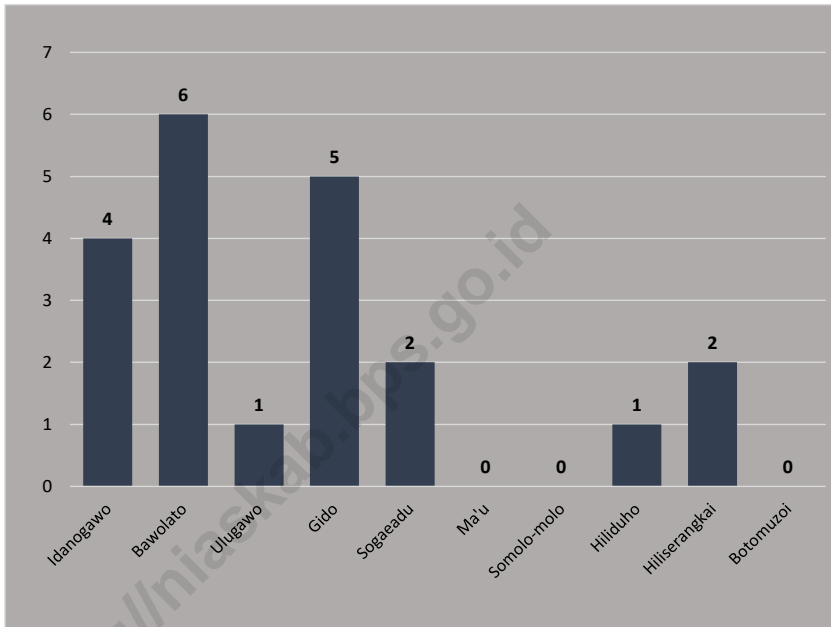
**Persentase Panjang Jalan Menurut Kondisi Jalan di Kabupaten Nias (km), 2021**  
*Percentage Length of Roads by Condition of Roads in Nias Regency (km), 2021*



Sumber/Source: Dinas Perumahan dan Kawasan Pemukiman, Perhubungan serta Lingkungan Hidup Kabupaten Nias/ *Departement of Housing and Settlement, Transportation and the Environment Nias Regency*

**Gambar** 8.2  
**Figures**

**Jumlah Kecelakaan Lalu Lintas menurut Lokasi  
Kecelakaan di Kabupaten Nias, 2021**  
*Number of Traffic Accident by Location Accident in Nias  
Regency, 2021*



Sumber/Source: Kepolisian Negara Republik Indonesia Daerah Sumatera Utara Resort Nias / District Police Commando of Nias Regency

## 8.1 TRANSPORTASI TRANSPORTATION

**Tabel 8.1.1 Panjang Jalan<sup>1</sup> Menurut Tingkat Kewenangan Pemerintahan di Kabupaten Nias (km), 2019–2021**  
**Table 8.1.1 Length of Roads<sup>1</sup> by Level of Government Authority in Nias Regency (km), 2019–2021**

Tingkat Kewenangan Pemerintahan Level of Government Authority	2019	2020	2021
(1)	(2)	(3)	(4)
Negara <sup>2</sup> /State <sup>2</sup>	42,73	42,73	42,73
Provinsi/Province	14,50	14,50	14,50
Kabupaten/Kota Regency/Municipality	708,70	708,73	708,67
<b>Jumlah/Total</b>	<b>765,93</b>	<b>765,96</b>	<b>765,91</b>

Catatan/Note: <sup>1</sup> Data tidak termasuk panjang jalan tol/Excluding toll road

<sup>2</sup> Berdasarkan Keputusan Menteri Pekerjaan Umum dan Perumahan Rakyat No. 248/KPTS/M/2016/Based on Public Work and Public Housing Ministerial Decree No. 248/KPTS/M/2016

Sumber/Source: Dinas Perumahan dan Kawasan Pemukiman, Perhubungan serta Lingkungan Hidup Kabupaten Nias/ Departement of Housing and Settlement, Transportation and the Environment Nias Regency

**Tabel 8.1.2** Panjang Jalan Menurut Jenis Permukaan Jalan di Kabupaten Nias (km), 2019–2021  
**Table** *Length of Roads by Type of Road Surface in Nias Regency (km), 2019–2021*

Jenis Permukaan Jalan <i>Type of Road Surface</i>	2019	2020	2021
(1)	(2)	(3)	(4)
Aspal/ <i>Paved</i>	343,33	376,62	360,26
Kerikil/ <i>Gravel</i>	80,86	50,92	94,21
Tanah/ <i>Soil</i>	341,74	338,42	304,87
Lainnya/ <i>Others</i>	...	-	6,56
<b>Jumlah/<i>Total</i></b>	<b>765,93</b>	<b>765,96</b>	<b>765,91</b>

Sumber/*Source*: Dinas Perumahan dan Kawasan Pemukiman, Perhubungan serta Lingkungan Hidup Kabupaten Nias/ *Departement of Housing and Settlement, Transportation and the Environment Nias Regency*

**Tabel 8.1.3** Panjang Jalan Menurut Kondisi Jalan di Kabupaten Nias (km), 2019–2021  
**Table** *Length of Roads by Condition of Roads in Nias Regency (km), 2019–2021*

Kondisi Jalan <i>Condition of Roads</i>	2019	2020	2021
(1)	(2)	(3)	(4)
Baik/ <i>Good</i>	200,38	210,11	224,64
Sedang/ <i>Moderate</i>	71,06	67,14	54,05
Rusak/ <i>Damage</i>	50,63	49,46	53,73
Rusak Berat/ <i>Severely Damage</i>	443,85	439,19	433,49
<b>Jumlah/Total</b>	<b>765,93</b>	<b>765,95</b>	<b>765,91</b>

Sumber/*Source*: Dinas Perumahan dan Kawasan Pemukiman, Perhubungan serta Lingkungan Hidup Kabupaten Nias/ *Departement of Housing and Settlement, Transportation and the Environment Nias Regency*

**Tabel 8.1.4** Jumlah Kecelakaan Lalu Lintas dan Kerugian Materi di Kabupaten Nias, 2021  
**Table** *Number of Traffic Accident and Material Damage in Nias Regency, 2021*

Kecelakaan/Kerugian Accident/Damage	2021
(1)	(2)
Banyaknya Kecelakaan <i>Accidence</i>	22
Meninggal Dunia (orang) <i>Death</i>	5
Luka Berat (orang) <i>Seriously Injured</i>	-
Luka Ringan (orang) <i>Lightly Injured</i>	36
Kerugian Materi / <i>Material Damage (Rp)</i>	7 300 000

Sumber/Source: Kepolisian Negara Republik Indonesia Daerah Sumatera Utara Resort Nias / *District Police Commando of Nias Regency*

**Tabel**  
**Table 8.1.5**

**Jumlah Kecelakaan Lalu Lintas menurut Lokasi  
Kecelakaan di Kabupaten Nias, 2021**  
*Number of Traffic Accident by Location Accident in Nias  
Regency, 2021*

Kecamatan Subdistrict	2021
(1)	(2)
Idanogawo	4
Bawolato	6
Ulugawo	1
Gido	5
Sogaeadu	2
Ma'u	-
Somolo-molo	-
Hiliduho	1
Hiliserangkai	2
Botomuzoi	-
<b>Nias</b>	<b>21</b>

Sumber/Source: Kepolisian Negara Republik Indonesia Daerah Sumatera Utara Resort Nias / District Police Commando of Nias Regency



**Tabel**  
**Table** 8.1.6

**Banyaknya Kasus Pidana yang Dilaporkan dan  
Diselesaikan Menurut Wilayah di Polres Nias, 2021**  
*Number of Reported and Solved Criminal Cases by Area in  
Police Command of Nias Regency, 2021*

Polsek <i>Police Area</i>	2021	
	Dilaporkan <i>Reported</i>	Diselesaikan <i>Solved</i>
(1)	(2)	(3)
Sat Reskim	416	241
Satres Narkoba	-	-
Polsek Gido	26	20
Polsek Idanogawo	26	31
Polsek Bawolato	7	5
Polsek Hiliduho	7	5
Polsek Lolofitu Moi	3	4
Polsek Mandrehe	33	18
Polsek Sirombu	25	21
Polsek Tuhemberua	23	11
Polsek Alasa	5	6
Polsek Lahewa	38	26
Polsek Gunungsitoli Alo'oa	13	8
<b>Nias</b>	<b>622</b>	<b>396</b>

Sumber/Source: Kepolisian Negara Republik Indonesia Daerah Sumatera Utara Resort Nias / District Police Commando of Nias Regency

**Tabel**  
**Table** 8.1.7

**Banyaknya Peristiwa yang Dilaporkan dan Diselesaikan menurut Jenis Kejahatan di Kabupaten Nias, 2021**  
*Number of Incident Reported and Solved Criminal Cases in Nias Regency, 2021*

		2021	
Peristiwa <i>Incident</i>		Dilaporkan <i>Reported</i>	Diselesaikan <i>Solved</i>
(1)		(2)	(3)
1	Pembunuhan	-	1
2	Penganiayaan Berat	1	1
3	Penculikan	-	-
4	Pencurian dengan Kekerasan	1	-
5	Pencurian dengan Pemberatan	2	2
6	Pencurian Ringan	1	-
7	Pencurian Kendaraan Bermotor	2	-
8	Pemerasan	-	-
9	Perkosaan	1	2
10	Melarikan Anak di Bawah Umur	-	-
11	Perjinaan	-	-
12	Pembakaran	-	1
13	Perjudian	-	-
14	Pengrusakan	3	2
15	Kejahatan Narkotik	-	-

Lanjutan Tabel/*Continued Table* 8.1.7

		2021	
Peristiwa <i>Incident</i>		Dilaporkan <i>Reported</i>	Diselesaikan <i>Solved</i>
(1)	(2)	(3)	
16	Penipuan	1	-
17	Penggelapan	-	-
18	Penganiayaan Ringan	41	48
19	Pemalsuan Surat	-	-
20	Perampasan Hak Milik	-	-
21	Penghinaan	-	-
22	Kejahatan Mata Uang	-	-
23	Provokator	-	-
24	Pertolongan Jahat	-	-
25	Lain-lain Kejahatan	29	20
<b>Nias</b>		<b>82</b>	<b>77</b>

Sumber/*Source*: Kepolisian Negara Republik Indonesia Daerah Sumatera Utara Resort Nias / *District Police Commando of Nias Regency*

**Tabel 8.1.8**  
**Table**

**Jumlah Surat Izin Mengemudi (SIM) yang Dikeluarkan menurut Jenisnya di Kabupaten Nias, 2021**  
**Number of Driving Licences Issued by Type in Nias Regency, 2021**

Bulan Month	SIM A	SIM B1	SIM B2	SIM C
(1)	(2)	(3)	(4)	(5)
Januari/January	178	15	1	696
Februari/February	130	18	0	469
Maret/March	165	22	0	462
April/April	122	16	0	410
Mei/May	110	15	2	372
Juni/June	145	17	0	520
Juli/July	192	26	0	497
Agustus/August	129	21	2	418
September/September	160	24	0	471
Oktober/October	131	9	1	404
November/November	138	28	1	398
Desember/December	167	21	0	527
<b>Nias</b>	<b>1767</b>	<b>232</b>	<b>7</b>	<b>5644</b>

Sumber/Source: Kepolisian Negara Republik Indonesia Daerah Sumatera Utara Resort Nias / District Police Commando of Nias Regency

**Tabel 8.1.9** Banyaknya Armada Angkutan Darat menurut Jenis Kendaraan dan Kecamatan di Kabupaten Nias, 2021  
**Number of Land Transportation by Type and Subdistrict in Nias Regency, 2021**

Kecamatan Subdistrict	Bus Bus	Truk Truck	Minibus Mini Bus	Ojek Sepeda Motor/ Becak Motor Motorcycle	Tiga Roda Tricycle	Mobil Pick-up Pick Up Truck	Jumlah Total
(1)	(2)	(3)	(4)	(5)	(6)	(7)	(8)
Idanogawo	-	37	17	-	-	39	93
Bawolato	-	40	5	-	-	48	93
Ulugawo	-	8	-	-	-	4	12
Gido	1	7	14	-	5	16	43
Sogaeadu	-	4	9	19	16	21	69
Ma'u	-	4	-	2	-	3	9
Somolo-molo	-	1	-	-	-	2	3
Hiliduho	-	6	30	1	5	24	66
Hiliserangkai	-	32	-	5	4	56	97
Botomuzoi	-	16	1	-	-	9	26
<b>Nias</b>	<b>1</b>	<b>155</b>	<b>76</b>	<b>27</b>	<b>30</b>	<b>222</b>	<b>511</b>

Sumber/Source: Dinas Perumahan dan Kawasan Pemukiman, Perhubungan serta Lingkungan Hidup Kabupaten Nias/ *Departement of Housing and Settlement, Transportation and the Environment Nias Regency*

**Tabel 8.1.10** Jumlah Armada Angkutan Darat yang Dilaporkan di Kabupaten Nias, 2021  
**Table 8.1.10** *The Number of Land Transport Armada is Reported in Nias Regency, 2021*

Jenis Angkutan <i>Kind Land Transport</i>	2021
(1)	(2)
Bus	1
Truk/ <i>Truck</i>	155
Angkutan Umum Minibus/ <i>Public Transport of Minibus</i>	76
Ojek/Sepeda Motor/Becak Motor	27
Becak Dayung /Angkutan Lainnya	30
<b>Jumlah / Total</b>	<b>289</b>

Sumber/*Source*: Dinas Perumahan dan Kawasan Pemukiman, Perhubungan serta Lingkungan Hidup Kabupaten Nias/ *Departement of Housing and Settlement, Transportation and the Environment Nias Regency*

## 8.2 KOMUNIKASI COMMUNICATION

**Tabel** 8.2.1 **Jumlah Kantor Pos Pembantu Menurut Kecamatan di Kabupaten Nias, 2018–2021**  
*Number of Post Offices Subsidiaries by Subdistrict in Nias Regency, 2018–2021*

Kecamatan Subdistrict	2018	2019	2020	2021
(1)	(2)	(3)	(4)	(5)
Idanogawo	1	1	1	1
Bawolato	-	-	-	-
Ulugawo	-	-	-	-
Gido	1	1	1	1
Sogaeadu	-	-	-	-
Ma'u	-	-	-	-
Somolo-molo	-	-	-	-
Hiliduho	-	-	-	-
Hiliserangkai	-	-	-	-
Botomuzoi	-	-	-	-
<b>Nias</b>	<b>2</b>	<b>2</b>	<b>2</b>	<b>2</b>

Sumber/Source: PT. Pos Indonesia (Persero) Kantor Pos Gunungsitoli

**Tabel**  
**Table** 8.2.2

**Banyaknya Surat-surat Dikirim dan Diterima Melalui Kantor Pos Idanogawo, 2021**  
**Number of Mails Sent and Received Via Idanogawo Post Office, 2021**

Bulan Month	Surat Biasa Mail		Surat Express Express Mail		Surat Kilat/ Express Mail	
	Dikirim	Diterima	Dikirim	Diterima	Dikirim	Diterima
(1)	(2)	(3)	(5)	(6)		
Januari/January	1	-	-	-	53	-
Februari/February	6	-	-	-	50	47
Maret/March	2	-	-	-	61	66
April/April	7	-	-	-	21	40
Mei/May	3	-	-	-	19	-
Juni/June	-	-	-	-	15	-
Juli/July	4	-	-	-	10	-
Agustus/August	3	-	-	-	1	-
September/September	7	-	-	-	-	-
Oktober/October	14	-	-	-	1	-
November/November	4	-	-	-	-	1
Desember/December	3	-	-	-	-	-
<b>Jumlah/Total</b>	<b>54</b>	<b>-</b>	<b>-</b>	<b>-</b>	<b>231</b>	<b>154</b>

Sumber/Source: PT. Pos Indonesia (Persero) Kantor Pos Gunungsitoli



**Tabel**  
**Table** 8.2.3

**Banyaknya Surat-surat Dikirim dan Diterima Melalui Kantor Pos Gido, 2021**  
**Number of Mails Sent and Received Via Gido Post Office, 2021**

Bulan Month	Surat Biasa Mail		Surat Express Express Mail		Surat Kilat/ Express Mail	
	Dikirim	Diterima	Dikirim	Diterima	Dikirim	Diterima
(1)	(2)	(3)	(5)	(6)		
Januari/January	-	-	-	-	16	75
Februari/February	-	-	-	-	28	58
Maret/March	-	29	-	-	39	68
April/April	-	-	-	-	21	63
Mei/May	-	-	-	-	1	40
Juni/June	-	-	-	-	4	36
Juli/July	-	-	-	-	10	-
Agustus/August	-	-	-	-	3	-
September/September	-	-	-	-	4	-
Oktober/October	-	-	-	-	5	-
November/November	-	-	-	-	-	3
Desember/December	-	-	-	-	-	4
<b>Jumlah/Total</b>	-	<b>29</b>	-	-	<b>131</b>	<b>347</b>

Sumber/Source: PT. Pos Indonesia (Persero) Kantor Pos Gunungsitoli

**Tabel**  
**Table** 8.2.4**Banyaknya Wesel Pos dan Nilainya Dikirim dan Diterima Melalui Kantor Pos Idanogawo, 2021**  
**Number and Value of Postal Money Orders Sent and Received Via Idanogawo Post Office, 2021**

Bulan Month	Dikirim Sent		Diterima Received	
	Bilangan	Besar Uang (Rp)	Bilangan	Besar Uang (Rp)
(1)	(2)	(3)	(5)	(6)
Januari/January	-	...	22	...
Februari/February	13	...	29	...
Maret/March	36	...	2	...
April/April	35	...	-	...
Mei/May	26	...	6	...
Juni/June	2	...	-	...
Juli/July	6	...	-	...
Agustus/August	3	...	-	...
September/September	-	...	1	...
Oktober/October	-	...	1	...
November/November	3	...	-	...
Desember/December	-	...	1	...
<b>Jumlah/Total</b>	<b>124</b>	<b>...</b>	<b>62</b>	<b>...</b>

Sumber/Source: PT. Pos Indonesia (Persero) Kantor Pos Gunungsitoli

**Tabel** 8.2.5 **Banyaknya Wesel Pos dan Nilainya Dikirim dan Diterima Melalui Kantor Pos Gido, 2021**  
**Table** **Number and Value of Postal Money Orders Sent and Received Via Gido oke mawaPost Office, 2021**

Bulan Month	Dikirim Sent		Diterima Received	
	Bilangan	Besar Uang (Rp)	Bilangan	Besar Uang (Rp)
(1)	(2)	(3)	(5)	(6)
Januari/January	-	...	2	...
Februari/February	3	...	-	...
Maret/March	5	...	-	...
April/April	5	...	1	...
Mei/May	3	...	4	...
Juni/June	5	...	2	...
Juli/July	6	...	1	...
Agustus/August	5	...	2	...
September/September	6	...	-	...
Oktober/October	6	...	2	...
November/November	5	...	-	...
Desember/December	6	...	-	...
<b>Jumlah/Total</b>	<b>55</b>	<b>...</b>	<b>14</b>	<b>...</b>

Sumber/Source: PT Pos Indonesia (Persero) Cabang Gunungsitoli

**Tabel** 8.2.6  
**Table**

**Jumlah Menara Telepon Seluler Menurut Kecamatan di Kabupaten Nias, 2020**  
**Number of Cell Phone Towers by Subdistrict in Nias Regency, 2020**

Kecamatan Subdistrict	2020
(1)	(2)
Idanogawo	4
Bawolato	4
Ulugawo	1
Gid o	3
Sogaeadu	2
Ma'u	-
Somolo-molo	-
Hiliduho	2
Hiliserangkai	5
Botomuzoi	-
<b>Nias</b>	<b>21</b>

Sumber/Source: BPS, Pendataan Potensi Desa (Podes)/BPS-Statistics Indonesia, Village Potential Data Collecting



# BAB 09

## PERBANKAN, KOPERASI, DAN HARGA-HARGA *Banking, Cooperative, dan Prices*



### KOPERASI

*Jumlah Koperasi pada tahun 2021 sebanyak 134 unit usaha dengan 3.809 Anggota*

<https://niaskab.bps.go.id>

Sumber/Source: Dinas Koperasi, Usaha Kecil dan Menengah, Perdagangan serta Ketenagakerjaan Kabupaten Nias / Departement Cooperatives, Small and Medium Enterprises, Trade and Employment





**PENJELASAN TEKNIS**

1. Berdasarkan Undang-undang (UU) Nomor 25 Tahun 1992 tentang Perkoperasian, pada Pasal 1 dijelaskan, koperasi adalah badan usaha yang beranggotakan orang-seorang atau badan hukum koperasi dengan melandaskan kegiatannya berdasar prinsip koperasi, sekaligus sebagai gerakan ekonomi rakyat atas asas kekeluargaan.

**TECHNICAL NOTES**

1. *Based on Law (Law) Number 25 of 1992 concerning Cooperatives, in Article 1 it is explained that cooperatives are business entities consisting of individuals or cooperative legal entities by basing their activities based on cooperative principles, as well as being a people's economic movement on the principle of kinship.*

<https://niaskab.bps.go.id>



**ULASAN**

Koperasi di Kabupaten Nias berjumlah 134 unit yang tersebar di seluruh Kecamatan. Koperasi terbanyak masih berkedudukan di Kota Gunungsitoli sebanyak 26 unit. Hal tersebut dikarenakan belum semua aset Kabupaten Nias pindah setelah pemekaran Kota Gunungsitoli. Sedangkan selebihnya berada di masing-masing kecamatan. Terbanyak di kecamatan Idanogawo 24 unit, Kecamatan Gido 22 unit dan Hiliduho 15 unit.

Jika dilihat dari jenisnya terdapat koperasi KUD 5 unit dan koperasi lainnya 129 unit. Koperasi KUD hanya terdapat di kecamatan Idanogawo, kecamatan Gido, kecamatan Sogaeadu dan kecamatan Botomuzoi masing-masing 1 unit. Sedangkan koperasi lainnya tersebar merata di seluruh kecamatan, paling banyak di Idanogawo 22 unit, Gido 21 unit dan Hiliduho 15 unit.

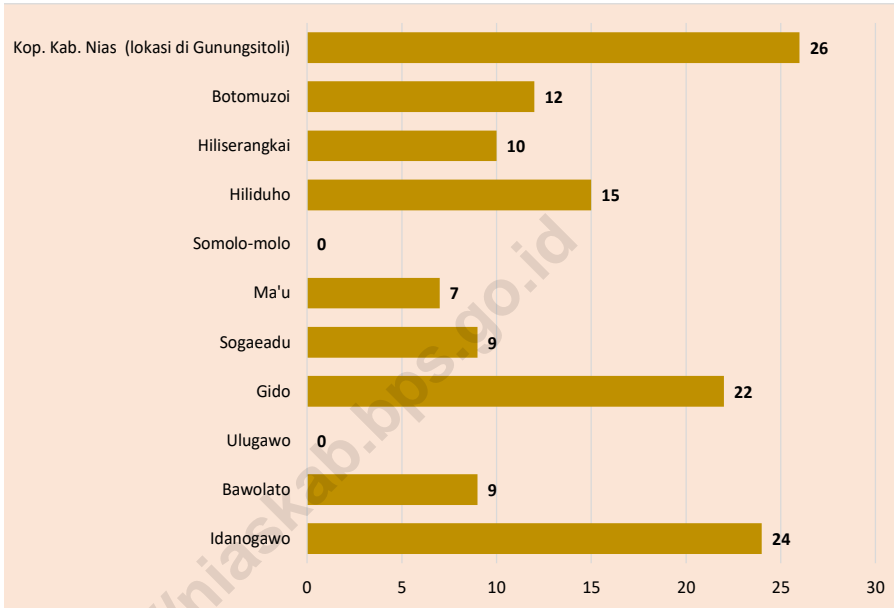
**DESCRIPTION**

*There are 134 cooperatives in Nias Regency scattered throughout the District. Most of the cooperatives are still domiciled in Gunungsitoli Municipality as many as 26 units. This is because not all the assets of Nias Regency have moved after the expansion of Gunungsitoli Municipality. While the rest are in each district. Most of them are in Idanogawo subdistrict, 24 units, Gido subdistrict 22 units and Hiliduho 15 units.*

*When viewed from the type, there are 5 units of KUD cooperatives and 129 units of other cooperatives. KUD cooperatives are only found in Idanogawo sub-district, Gido sub-district, Sogaeadu sub-district and Botomuzoi sub-district with 1 unit each. Meanwhile, other cooperatives are spread evenly in all sub-districts, mostly in Idanogawo 22 units, Gido 21 units and Hiliduho 15 units.*

**Gambar**  
**Figures** 9.1

**Jumlah Koperasi Aktif Menurut Kecamatan di  
Kabupaten Nias , 2021**  
*Number of Active Cooperative by Subdistrict in Nias  
Regency, 2021*



Sumber/Source: Dinas Koperasi, Usaha Kecil dan Menengah, Perdagangan serta Ketenagakerjaan Kabupaten Nias / *Departement Cooperatives, Small and Medium Enterprises, Trade and Employment*

**Gambar** 9.2  
**Figures**

**Jumlah Koperasi di Kabupaten Nias, 2018-2021**  
**Number of Cooperatives in Nias Regency, 2018-2021**



Sumber/Source: Dinas Koperasi, Usaha Kecil dan Menengah, Perdagangan serta Ketenagakerjaan Kabupaten Nias / *Departement Cooperatives, Small and Medium Enterprises, Trade and Employment*

**Tabel 9.1** Jumlah Koperasi Aktif Menurut Kecamatan di Kabupaten Nias, 2018–2021  
**Table 9.1** *Number of Active Cooperative by Subdistrict in Nias Regency, 2018–2021*

Kecamatan Subdistrict	2018	2019	2020	2021
(1)	(2)	(3)	(4)	(5)
Idanogawo	20	...	24	24
Bawolato	5	...	9	9
Ulugawo	0	...	-	-
Gido	14	...	17	22
Sogaeadu	7	...	9	9
Ma'u	5	...	7	7
Somolo-molo	0	...	-	-
Hiliduho	13	...	15	15
Hiliserangkai	10	...	10	10
Botomuzoi	9	...	12	12
Koperasi Kabupaten Nias (berkedudukan di Kota Gunungsitoli)	25	...	31	26
<b>Nias</b>	<b>108</b>	<b>...</b>	<b>134</b>	<b>134</b>

Sumber/Source: Dinas Koperasi, Usaha Kecil dan Menengah, Perdagangan serta Ketenagakerjaan Kabupaten Nias / Departement Cooperatives, Small and Medium Enterprises, Trade and Employment

**Tabel**  
**Table** 9.2**Jumlah Koperasi Menurut Jenis Koperasi dan Kecamatan di Kabupaten Nias, 2021**  
**Number of Cooperative by Kind of Cooperative and Subdistrict in Nias Regency, 2021**

Kecamatan Subdistrict	Jenis Koperasi/ Kind of Cooperative					Jumlah Total
	KUD	KPRI	KOPKAR	KOPPAS	Lainnya Other	
(1)	(2)	(3)	(4)	(5)	(6)	(7)
Idanogawo	2	...	...	...	22	24
Bawolato	-	...	...	...	9	9
Ulugawo	-	...	...	...	-	-
Gido	1	...	...	...	21	17
Sogaeadu	1	...	...	...	8	9
Ma'u	-	...	...	...	7	7
Somolo-molo	-	...	...	...	-	-
Hiliduho	-	...	...	...	15	15
Hiliserangkai	-	...	...	...	10	10
Botomuzoi	1	...	...	...	11	12
Koperasi Kabupaten Nias (berkedudukan di Kota Gunungsitoli)	-	...	...	...	26	31
<b>Nias</b>	<b>5</b>	...	...	...	<b>129</b>	<b>134</b>

Sumber/Source: Dinas Koperasi, Usaha Kecil dan Menengah, Perdagangan serta Ketenagakerjaan Kabupaten Nias / *Departement Cooperatives, Small and Medium Enterprises, Trade and Employment*

**Tabel**  
**Table** 9.3

**Jumlah Koperasi dan Pegawai di Kabupaten Nias, 2018-2021**  
**Number of Cooperatives and Labor in Nias Regency, 2018-2021**

Tahun Year	Jumlah Koperasi Total	Banyak Pegawai Labor
(1)	(2)	(3)
2018	131	...
2019	133	...
2020	134	...
2021	134	...

Sumber/Source: Dinas Koperasi, Usaha Kecil dan Menengah, Perdagangan serta Ketenagakerjaan Kabupaten Nias / *Departement Cooperatives, Small and Medium Enterprises, Trade and Employment*

**Tabel**  
**Table 9.4****Jumlah Koperasi dan Anggota Menurut Jenisnya di  
Kabupaten Nias, 2021**  
*Number of Cooperatives and Members by Type in Nias  
Regency, 2021*

<b>Jenis Koperasi</b> <i>Kind of Cooperation</i>	<b>Jumlah</b> <i>Total</i>	<b>Anggota</b> <i>Member</i>
(1)	(2)	(3)
<b>KUD</b>	<b>5</b>	<b>100</b>
<b>Non KUD</b>	<b>129</b>	<b>3 709</b>
Kop. Serba Usaha	53	1 060
Kop. Ind. Kerajinan	-	-
Kop. Pert. Pangan	9	180
Kop. Perikanan	6	120
Kop. Peternakan	-	-
Kop. Perkebunan	1	20
Kop. Fungsional	-	-
a. KPN	-	-
b. Primkopad	1	502
c. Promkopol	1	436
Kop. Kopabri	1	54
Kop. Veteran	1	30
Kop. Pensiunan/Wredatama	1	35
Kop. Karyawan	-	-
Kop. Wanita	11	270
Kop. Simpan Pinjam	19	380
Kop. Pasar	-	-
Kop. Konstruksi	-	-
Kop. Sekunder (KPRI)	1	17
Primkopi	-	-
Kop. Pegawai Negeri (KPRI)	23	575
Kop. Pemuda	1	30
<b>Koperasi Sekolah</b>	<b>0</b>	<b>0</b>
<b>Nias</b>	<b>134</b>	<b>3 809</b>

Sumber/Source: Dinas Koperasi, Usaha Kecil dan Menengah, Perdagangan serta Ketenagakerjaan Kabupaten Nias / Department Manpower and Cooperatives of Nias Regency

**Tabel**  
**Table** 9.5

**Indeks Harga Konsumen per Bulan Menurut Kelompok Pengeluaran (2018=100) di Kabupaten Nias, 2021**  
**Consumer Price Index per Month by Expenditure Group (2018=100) in Nias Regency, 2021**

Bulan Month	Makanan, Minuman dan Tembakau Food, Beverages and Tobacco	Pakaian dan Alas Kaki Clothing and Footwear	Perumahan, Air, Listrik, dan Bahan Bakar Rumah Tangga Housing, Water, Electricity, and Household Fuels
(1)	(2)	(3)	(4)
Januari/January	116,64	105,95	101,01
Februari/February	112,82	104,27	101,06
Maret/March	111,81	104,12	101,06
April/April	112,95	104,44	101,24
Mei/May	112,04	105,18	101,31
Juni/June	111,14	105,17	101,39
Juli/July	112,33	105,17	101,39
Agustus/August	111,78	105,17	101,62
September/September	111,03	105,69	101,62
Oktober/October	110,89	106,05	101,64
November/November	112,88	106,05	101,89
Desember/December	113,14	109,74	101,91
<b>2021</b>			



Lanjutan Tabel/Continued Table 9.5

Bulan Month	Perlengkapan, Peralatan, dan Pemeliharaan Rutin Rumah Tangga Furnishing, Household Equipment and Routine Household Maintenance	Kesehatan Health	Transportasi Transport
(1)	(5)	(6)	(7)
Januari/January	103,94	109,03	98,53
Februari/February	103,82	109,07	99,15
Maret/March	103,82	109,07	97,40
April/April	104,87	109,07	97,44
Mei/May	104,73	109,22	97,68
Juni/June	104,93	109,34	97,69
Juli/July	105,69	109,34	97,66
Agustus/August	106,22	108,26	98,74
September/September	106,66	108,86	100,02
Oktober/October	106,86	108,86	99,44
November/November	107,00	108,86	97,84
Desember/December	107,79	109,67	99,06
<b>2021</b>			

Lanjutan Tabel/*Continued Table* 9.5

<b>Bulan Month</b>	<b>Informasi, Komunikasi, dan Jasa Keuangan Information, Communication and Financial Services</b>	<b>Rekreasi, Olahraga, dan Budaya Recreation, Sport, and Culture</b>	<b>Pendidikan Education</b>
(1)	(8)	(9)	(10)
Januari/ <i>January</i>	100,46	103,12	101,23
Februari/ <i>February</i>	100,55	102,77	108,56
Maret/ <i>March</i>	100,58	103,05	101,23
April/ <i>April</i>	101,40	103,05	101,23
Mei/ <i>May</i>	101,13	102,08	101,23
Juni/ <i>June</i>	101,20	104,19	101,23
Juli/ <i>July</i>	101,47	104,15	101,23
Agustus/ <i>August</i>	101,50	104,19	101,23
September/ <i>September</i>	101,89	103,49	101,23
Oktober/ <i>October</i>	102,07	103,49	101,23
November/ <i>November</i>	102,07	104,03	101,23
Desember/ <i>December</i>	102,64	106,49	101,23
<b>2021</b>			

Lanjutan Tabel/*Continued Table 9.5*

Bulan <i>Month</i>	Penyediaan Makanan dan Minuman/Restoran <i>Food and Beverage Services/Restaurant</i>	Perawatan Pribadi dan Jasa Lainnya <i>Personal Care and Other Services</i>	Umum General
(1)	(11)	(12)	(13)
Januari/ <i>January</i>	108,56	109,89	109,02
Februari/ <i>February</i>	109,56	109,89	107,33
Maret/ <i>March</i>	108,56	109,24	106,75
April/ <i>April</i>	108,56	109,24	107,38
Mei/ <i>May</i>	109,27	108,96	107,07
Juni/ <i>June</i>	109,27	109,23	106,77
Juli/ <i>July</i>	109,27	109,30	107,33
Agustus/ <i>August</i>	109,27	109,24	107,22
September/ <i>September</i>	109,27	109,27	107,08
Oktober/ <i>October</i>	109,27	108,74	107,00
November/ <i>November</i>	109,27	108,50	107,76
Desember/ <i>December</i>	109,27	109,87	108,43
<b>2021</b>			

Catatan/*Note*: Data IHK merupakan data IHK Kota Gunungsitoli  
 Sumber/*Source*: BPS, Survei Harga Konsumen/*BPS-Statistics Indonesia, Consumer Price Survey*

**Tabel**  
**Table** 9.6**Laju Inflasi Bulanan Menurut Kelompok Pengeluaran  
(2018=100) di Kabupaten Nias, 2021**  
**Monthly Inflation Rate by Expenditure Group (2018=100) in  
Nias Regency, 2021**

Bulan Month	Makanan, Minuman dan Tembakau Food, Beverages and Tobacco	Pakaian dan Alas Kaki Clothing and Footwear	Perumahan, Air, Listrik, dan Bahan Bakar Rumah Tangga Housing, Water, Electricity, and Household Fuels
(1)	(2)	(3)	(4)
Januari/January	2,15	0,56	0,00
Februari/February	-3,28	-1,59	0,05
Maret/March	-0,90	-0,14	0,00
April/April	1,02	0,31	0,18
Mei/May	-0,81	0,71	0,07
Juni/June	-0,80	-0,01	0,08
Juli/July	1,07	0,00	0,00
Agustus/August	-0,49	0,00	0,23
September/September	-0,67	0,49	0,00
Oktober/October	-0,13	0,34	0,02
November/November	1,79	0,00	0,25
Desember/December	0,23	3,48	0,02
<b>2021</b>			

Lanjutan Tabel/Continued Table 9.6

<b>Bulan Month</b>	<b>Perlengkapan, Peralatan, dan Pemeliharaan Rutin Rumah Tangga Furnishing, Household Equipment and Routine Household Maintenance</b>	<b>Kesehatan Health</b>	<b>Transportasi Transport</b>
(1)	(5)	(6)	(7)
Januari/January	0,04	0,44	0,74
Februari/February	-0,12	0,04	0,63
Maret/March	0,00	0,00	-1,77
April/April	1,01	0,00	0,04
Mei/May	-0,13	0,14	0,25
Juni/June	0,19	0,11	0,01
Juli/July	0,72	0,00	-0,03
Agustus/August	0,50	-0,99	1,11
September/September	0,41	0,55	1,30
Oktober/October	0,19	0,00	-0,58
November/November	0,13	0,00	-1,61
Desember/December	0,74	0,74	1,25
<b>2021</b>			

Lanjutan Tabel/Continued Table 9.6

<b>Bulan Month</b>	<b>Informasi, Komunikasi, dan Jasa Keuangan Information, Communication and Financial Services</b>	<b>Rekreasi, Olahraga, dan Budaya Recreation, Sport, and Culture</b>	<b>Pendidikan Education</b>
(1)	(8)	(9)	(10)
Januari/January	0,15	0,00	0,00
Februari/February	0,09	-0,34	0,00
Maret/March	0,03	0,27	0,00
April/April	0,82	0,00	0,00
Mei/May	-0,27	-0,94	0,00
Juni/June	0,07	2,07	0,00
Juli/July	0,27	-0,04	0,00
Agustus/August	0,03	0,04	0,00
September/September	0,38	-0,67	0,00
Oktober/October	0,18	0,00	0,00
November/November	0,00	0,52	0,00
Desember/December	0,56	2,36	0,00
<b>2021</b>			

Lanjutan Tabel/Continued Table 9.6

Bulan Month	Penyediaan Makanan dan Minuman/Restoran Food and Beverage Services/Restaurant	Perawatan Pribadi dan Jasa Lainnya Personal Care and Other Services	Umum General
(1)	(11)	(12)	(13)
Januari/January	0,00	0,56	1,08
Februari/February	0,00	-0,30	-1,55
Maret/March	0,00	-0,29	-0,54
April/April	0,00	0,09	0,59
Mei/May	0,65	-0,35	-0,29
Juni/June	0,00	0,25	-0,28
Juli/July	0,00	0,06	0,52
Agustus/August	0,00	-0,05	-0,10
September/September	0,00	0,03	-0,13
Oktober/October	0,00	-0,49	-0,07
November/November	0,00	-0,22	0,71
Desember/December	0,00	1,26	0,62
<b>2021</b>			

Catatan/Note: Data IHK merupakan data IHK Kota Gunungsitoli

Sumber/Source: BPS, Survei Harga Konsumen/BPS-Statistics Indonesia, Consumer Price Survey

# BAB 10

## PENGELUARAN PENDUDUK *Population Expenditure*



### PENGELUARAN PERKAPITA

*Pengeluaran untuk makanan pada tahun 2021 sebesar Rp.377.798 sedangkan untuk non makanan sebesar Rp.295.778*

<https://niaskab.bps.go.id>

Sumber/Source: Dinas Koperasi, Usaha Kecil dan Menengah, Perdagangan serta Ketenagakerjaan Kabupaten Nias / Departement Cooperatives, Small and Medium Enterprises, Trade and Employment







**PENJELASAN TEKNIS**

1. Pengeluaran rata-rata per kapita adalah biaya yang dikeluarkan untuk konsumsi semua anggota rumah tangga selama sebulan baik yang berasal dari pembelian, pemberian maupun produksi sendiri dibagi dengan banyaknya anggota rumah tangga dalam rumah tangga tersebut.
2. Data Pengeluaran dan Konsumsi Penduduk menurut kelompok barang diperoleh dari Survei Sosial Ekonomi Nasional (Susenas).
3. Data konsumsi/pengeluaran rumah tangga yang dikumpulkan pada Susenas dibagi menjadi dua kelompok yaitu konsumsi makanan dan bukan makanan.

**TECHNICAL NOTES**

1. *Per capita Average Expenditure is the cost spent for all household members consumption during the month, whether from purchasing, giving own production, divided by the number of household members in the household.*
2. *Data on consumer expenditure and consumption by commodity group of expenditure are obtained from the National Socio Economic (Susenas).*
3. *The data consumption/expenditure collated in Susenas are divided into two groups, namely food and non food consumption.*

**ULASAN**

Pengeluaran rata-rata perkapita sebulan menurut hasil Survei Sosial Ekonomi Nasional (Susenas) 2021, terlihat bahwa tahun 2021 mengalami peningkatan, dimana pada tahun 2020 rata-rata pengeluaran per kapita sebesar 606.440 rupiah meningkat menjadi 673.576 rupiah, Pengeluaran untuk makanan sebesar 377.798 rupiah (56,09 persen) dan non makanan sebesar 295.778 rupiah (43,91 persen).

Jika dilihat persentase penduduk menurut golongan pengeluaran per kapita sebulan, maka golongan pengeluaran terbesar adalah 500.000-749.999 rupiah yaitu sebesar 36,16 persen sedangkan untuk golongan pengeluaran terkecil adalah 200.000-299.999 rupiah yaitu 0,50 persen

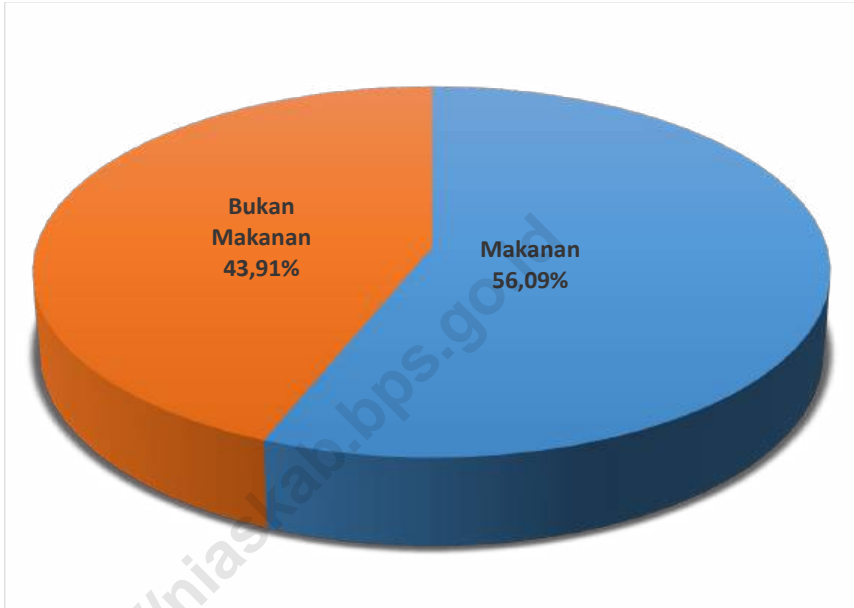
**DESCRIPTION**

*The average monthly expenditure per capita according to the results of the 2021 National Socio-Economic Survey (Susenas) shows that in 2021 there will be an increase, where in 2020 the average per capita expenditure of 606,440 rupiahs increased to 673,576 rupiahs, expenditure on food amounted to 377,798 rupiahs (56 .09 percent) and non-food amounted to 295,778 rupiah (43.91 percent).*

*If we look at the percentage of the population according to the expenditure group per capita per month, the largest expenditure group is 500,000-749,999 rupiah, which is 36.16 percent, while the smallest expenditure group is 200,000-299,999 rupiah, which is 0.50 percent.*

**Gambar** 10.1  
**Figures**

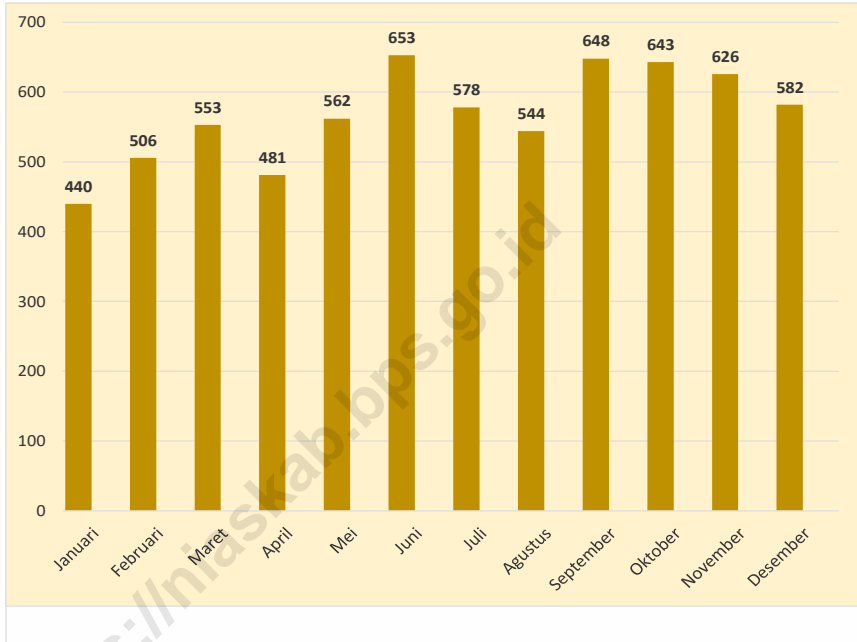
**Persentase Rata-rata Pengeluaran per Kapita Sebulan Menurut Kelompok Komoditas (persen) di Kabupaten Nias, 2021**  
*Percentage Monthly Average Expenditure per Capita by Commodity Group (percent) in Nias Regency, 2021*



Sumber/Source: BPS, Survei Sosial Ekonomi Nasional (Susenas) Maret/BPS-Statistics Indonesia, National Socioeconomic Survey March

**Gambar**  
**Figures** 10.2

**Banyaknya Barang Jaminan Ditinjau Dari Jenis Barang yang Menjadi Jaminan Kredit Januari-Desember, 2021**  
**Number of Guarantees by Type of Credit Guaranteed January-December, 2021**



Sumber/Source: PT. Pegadaian (Persero) Unit Idanogawo

**Tabel**  
**Table** 10.1

**Rata-rata Pengeluaran per Kapita Sebulan Menurut Kelompok Komoditas (rupiah) di Kabupaten Nias, 2020 dan 2021**  
**Monthly Average Expenditure per Capita by Commodity Group (rupiahs) in Nias Regency, 2020 and 2021**

<b>Kelompok Komoditas/Commodity Group</b>	<b>2020</b>	<b>2021</b>
(1)	(2)	(3)
<b>Makanan/Food</b>		
Padi-padian/ <i>Cereals</i>	107 911	111 800
Umbi-umbian/ <i>Tubers</i>	2 633	3 359
Ikan/udang/cumi/kerang/ <i>Fish/shrimp/common squid/shells</i>	36 334	41 877
Daging/ <i>Meat</i>	37 454	26 142
Telur dan susu/ <i>Eggs and milk</i>	13 985	24 549
Sayur-sayuran/ <i>Vegetables</i>	33 509	36 975
Kacang-kacangan/ <i>Legumes</i>	879	3 117
Buah-buahan/ <i>Fruits</i>	13 703	9 443
Minyak dan kelapa/ <i>Oil and coconut</i>	13 746	15 367
Bahan minuman/ <i>Beverage stuffs</i>	14 308	14 786
Bumbu-bumbuan/ <i>Spices</i>	5 846	6 198
Konsumsi lainnya/ <i>Miscellaneous food items</i>	6 658	7 402
Makanan dan minuman jadi/ <i>Prepared food and beverages</i>	33 841	41 327
Rokok/ <i>Cigarettes</i>	31 124	35 457
<b>Jumlah makanan/Total food</b>	<b>351 933</b>	<b>377 798</b>
<b>Bukan makanan/Non-food</b>		
Perumahan dan fasilitas rumah tangga/ <i>Housing and household facilities</i>	119 436	134 279
Aneka barang dan jasa/ <i>Goods and services</i>	63 845	85 164
Pakaian, alas kaki, dan tutup kepala/ <i>Clothing, footwear, and headgear</i>	18 806	23 157
Barang tahan lama/ <i>Durable goods</i>	8 572	23 826
Pajak, pungutan, dan asuransi/ <i>Taxes and insurance</i>	21 313	25 483
Keperluan pesta dan upacara/kenduri/ <i>Parties and ceremonies</i>	22 536	3 870
<b>Jumlah bukan makanan/Total non-food</b>	<b>254 508</b>	<b>295 778</b>
<b>Jumlah/Total</b>	<b>606 440</b>	<b>673 576</b>

Sumber/Source: BPS, Survei Sosial Ekonomi Nasional (Susenas) Maret/BPS-Statistics Indonesia, National Socioeconomic Survey March

**Tabel 10.2** **Persentase Pengeluaran per Kapita Sebulan Menurut Kelompok Komoditas di Kabupaten Nias, 2020 dan 2021**  
**Percentage of Monthly Expenditure per Capita by Commodity Group in Nias Regency, 2020 and 2021**

Kelompok Komoditas/Commodity Group	2020	2021
(1)	(2)	(3)
<b>Makanan/Food</b>		
Padi-padian/Cereals	30,66	29,59
Umbi-umbian/Tubers	0,75	0,89
Ikan/udang/cumi/kerang/Fish/shrimp/common squid/shells	10,32	11,08
Daging/Meat	10,64	6,92
Telur dan susu/Eggs and milk	3,97	6,50
Sayur-sayuran/Vegetables	9,52	9,79
Kacang-kacangan/Legumes	0,25	0,83
Buah-buahan/Fruits	3,89	2,50
Minyak dan kelapa/Oil and coconut	3,91	4,07
Bahan minuman/Beverage stuffs	4,07	3,91
Bumbu-bumbuan/Spices	1,66	1,64
Konsumsi lainnya/Miscellaneous food items	1,89	1,96
Makanan dan minuman jadi/Prepared food and beverages	9,62	10,94
Rokok/Cigarettes	8,84	9,39
<b>Jumlah makanan/Total food</b>	<b>100,00</b>	<b>100,00</b>
<b>Bukan makanan/Non-food</b>		
Perumahan dan fasilitas rumah tangga/Housing and household facilities	46,93	45,40
Aneka barang dan jasa/Goods and services	25,09	28,79
Pakaian, alas kaki, dan tutup kepala/Clothing, footwear, and headgear	7,39	7,83
Barang tahan lama/Durable goods	3,37	8,06
Pajak, pungutan, dan asuransi/Taxes and insurance	8,37	8,62
Keperluan pesta dan upacara/kenduri/Parties and ceremonies	8,85	1,31
<b>Jumlah bukan makanan/Total non-food</b>	<b>100,00</b>	<b>100,00</b>

Sumber/Source: BPS, Survei Sosial Ekonomi Nasional (Susenas) Maret/BPS-Statistics Indonesia, National Socioeconomic Survey March

**Tabel**  
**Table** 10.3

**Persentase Penduduk Menurut Golongan Pengeluaran Per Kapita Sebulan di Kabupaten Nias, 2021**  
**Percentage of Population by Class of Monthly Expenditure per Capita in Nias Regency, 2021**

<b>Golongan Pengeluaran Per Kapita Sebulan (rupiah)</b> <i>Class of Monthly Expenditure per Capita (rupiahs)</i>	<b>Persentase Penduduk</b> <i>Percentage of Population</i>
(1)	(2)
< 200 000	0,00
200 000-299 999	0,50
300 000-499 999	20,51
500 000-749 999	36,16
750 000-999 999	16,81
1 000 000-1 249 999	11,55
1 250 000-1 499 999	7,10
> 1 500 000	7,38
<b>Jumlah/Total</b>	<b>100,00</b>

Sumber/Source: BPS, Survei Sosial Ekonomi Nasional (Susenas) Maret/BPS-Statistics Indonesia, National Socioeconomic Survey March



**Tabel**  
**Table** 10.4**Rekapitulasi Perkembangan Penyerapan Dana APBN di  
Kabupaten Nias, 2021**  
*Trend Recapitulation of Fund Absorption The National  
Budget for Indonesian in Nias Regency, 2021*

		Jumlah / Total		
		Pagu Budget	Realisasi Realization	
		(1)	(2)	(3)
<b>I</b>	<b>Sektoral</b>			
1	Badan Pusat Statistik Kab. Nias	6 673 264 000	5 515 009 873	
2	Kantor Kementerian Agama Kab. Nias	1 984 833 000	1 733 982 629	
3	Kantor Kementerian Agama Kab. Nias	1 567 541 000	1 252 781 300	
4	Kantor Kementerian Agama Kab. Nias	581 444 000	553 391 412	
5	Kantor Kementerian Agama Kab. Nias	8 124 901 000	6 295 535 974	
6	Kantor Kementerian Agama Kab. Nias	2 475 041 000	2 163 959 779	
7	Kantor Kementerian Agama Kab. Nias	316 922 000	302 569 180	
8	Kantor Kementerian Agama Kab. Nias	1 988 093 000	1 724 729 057	
9	Kantor Pencarian dan Pertolongan Nias	10 337 287 000	7 262 628 360	
10	Kantor Pertanahan Kab. Nias	7 445 547 000	5 232 437 982	
11	Lanal Nias	9 977 220 000	8 499 262 586	
12	Polres Nias	52 162 620 000	48 964 285 835	
13	KPU Kab. Nias	5 970 509 000	5 733 562 574	
II	Tugas Pembantu	-	-	
III	Urusan Bersama	-	-	
<b>Jumlah/Total</b>		<b>109 605 222 000</b>	<b>95 234 136 541</b>	

Sumber/Source: Kantor Pelayanan Perbendaharaan Negara (KPPN) Gunungsitoli / *The State Treasury Office of Gunungsitoli*

**Tabel**  
**Table** 10.5**Rekapitulasi Perkembangan Penyerapan Dana APBN  
Menurut Jenis Kewenangan di Kabupaten Nias, 2021**  
*Trend Recapitulation of Fund Absorption The National  
Budget for Indonesian by Tipe of Authority in Nias Regency,  
2021*

Jenis Kewenangan <i>Type of Authority</i>		Jumlah / Total	
		Pagu Budget	Realisasi Realization
		(2)	(3)
I	Sektoral	109 605 222 000	95 234 136 541
II	Tugas Pembantu	-	-
III	Urusan Bersama	-	-
<b>Jumlah/Total</b>		<b>109 605 222 000</b>	<b>95 234 136 541</b>

Sumber/Source: Kantor Pelayanan Perbendaharaan Negara (KPPN) Gunungsitoli / *The State Treasury Office of Gunungsitoli*

**Tabel**  
**Table** 10.6

**Banyaknya Nasabah, Penyaluran Uang Pinjaman,  
Pelunasan dan Lelang pada PT. Pegadaian (Persero) Unit  
Idanogawo, 2020-2021**  
*Number of Customers, Loan Distribution and Auctioning on  
Branch Office of Pawnshop of Idanogawo Year of, 2020-  
2021*

Tahun Year	Banyaknya Nasabah Number of Customer (Orang/person)	Banyaknya Pinjaman Amount of Loan	Pelunasan Auctioning	Lelang
(1)	(2)	(3)		
2020	2 484	29 089 816 870	13 667 960 000	-
2021	3 002	35 422 910 050	15 637 380 000	-

Sumber/Source: PT. Pegadaian (Persero) Unit Idanogawo

**Tabel**  
**Table** 10.7

**Perbandingan Jumlah Nilai Pinjaman, Pelunasan, dan Lelang Pada PT. Pegadaian (Persero) Unit Idanogawo Januari-Desember, 2021 (Rupiah)**  
**Number of Loans on Branch Office of Pawnshop of Idanogawo January-December, 2021 (Rupiahs)**

<b>Bulan</b> <b>Month</b>	<b>Jumlah Pinjaman</b> <b>Amount of Loan</b>	<b>Pelunasan</b> <b>Auctioning</b>	<b>Lelang</b>
(1)	(2)	(3)	(4)
Januari/January	2 534 590 000	646 200 000	-
Februari/February	2 268 945 000	577 940 000	-
Maret/March	2 983 776 350	1 268 880 000	-
April/April	3 289 500 000	1 607 790 000	-
Mei/May	2 712 300 000	1 364 140 000	-
Juni/June	3 475 652 850	1 262 060 000	-
Juli/July	2 886 062 950	1 538 220 000	-
Agustus/August	2 825 540 000	912 410 000	-
September/September	3 184 386 750	1 278 020 000	-
Oktober/October	2 718 482 400	1 489 600 000	-
November/November	2 930 162 400	1 450 720 000	-
Desember/December	3 613 511 350	2 261 400 000	-
<b>Jumlah / Total</b>	<b>35 422 910 050</b>	<b>15 657 380 000</b>	<b>-</b>

Sumber/Source: PT. Pegadaian (Persero) Unit Idanogawo

**Tabel**  
**Table** 10.8**Banyaknya Barang Jaminan Ditinjau Dari Jenis Barang yang Menjadi Jaminan Kredit Januari-Desember, 2021**  
**Number of Guarantees by Type of Credit Guaranteed January-December, 2021**

<b>Bulan Month</b>	<b>Emas/Gold (potong/unit)</b>	<b>Non Emas/Non Gold (potong/unit)</b>	<b>Jumlah/Total (potong/unit)</b>
(1)	(2)	(3)	(4)
Januari/January	422	18	440
Februari/February	481	25	506
Maret/March	530	23	553
April/April	462	19	481
Mei/May	538	24	562
Juni/June	617	36	653
Juli/July	561	17	578
Agustus/August	534	10	544
September/September	617	31	648
Oktober/October	612	31	643
November/November	582	44	626
Desember/December	537	45	582
<b>Jumlah / Total</b>	<b>6 493</b>	<b>323</b>	<b>6 816</b>

Sumber/Source: PT. Pegadaian (Persero) Unit Idanogawo

# BAB 11

## PERDAGANGAN Trade



### PENERIMAAN DAN PENYALURAN BERAS

*Penerimaan dan Penyaluran Beras melalui Perwakilan Sub Bulog Wilayah IV Gunungsitoli sepanjang tahun 2021 tercatat Penerimaan sebesar 7.484.299,28 Kg dan Penyaluran sebesar 6.777.436,08 Kg. Stock akhir per Desember 2021 sebanyak 1.639.243,20 Kg.*

<https://niaskab.bps.go.id>

Sumber/Source: Perum BULOG KCP Gunungsitoli





**PENJELASAN TEKNIS**

1. Perdagangan atau perniagaan adalah kegiatan tukar menukar barang atau jasa atau keduanya yang berdasarkan kesepakatan bersama bukan pemaksaan.

**TECHNICAL NOTES**

1. *Trade or commerce is the activity of exchanging goods or services or both based on mutual agreement rather than coercion.*

<https://niaskab.bps.go.id>



**ULASAN**

Banyaknya sarana perdagangan di Kabupaten Nias tahun 2021 adalah 31 unit yaitu 1 pasar umum dan 30 pasar tradisional atau pekan dengan jumlah pedagang 2.305 orang.

Jumlah pemasukan beras di Kabupaten Nias belum bisa dihitung oleh pedagang sehingga masih menggunakan data Sub Bulog Wilayah IV Gunungsitoli yang menyuplai pasokan beras untuk kepulauan Nias. Tahun 2021, jumlah beras yang disalurkan mengalami penurunan. Tahun 2020 sebanyak 9.238.350 kg turun menjadi 6.777.436,08 kg tahun 2021. Dimana pada bulan Januari dan April tidak ada penerimaan beras yang dilakukan oleh Bulog namun yang disalurkan adalah sisa stok bulan sebelumnya.

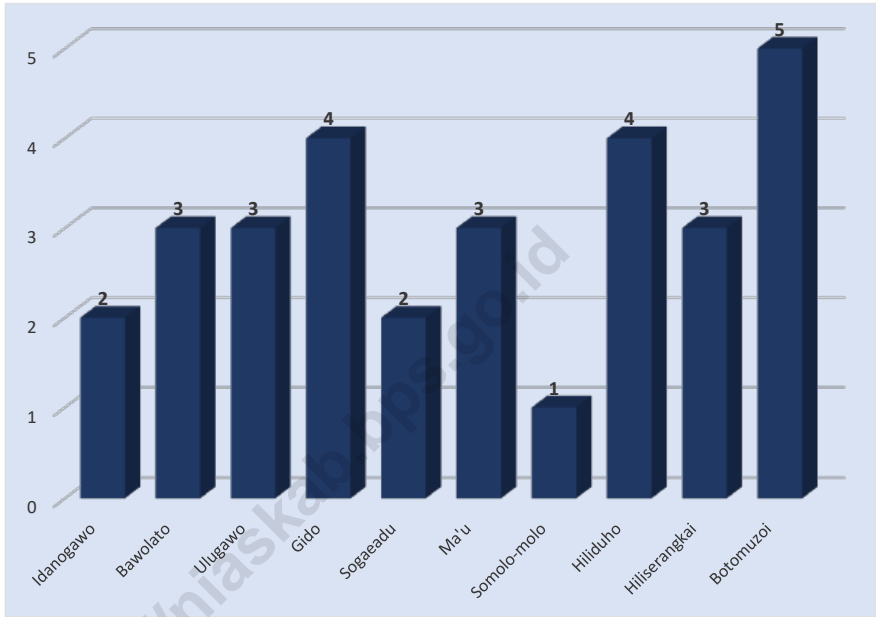
**DESCRIPTION**

*The number of trading facilities in Nias Regency in 2021 is 31 units, namely 1 public market and 30 traditional markets or weekends with a total of 2,305 traders.*

*The amount of rice income in Nias Regency has not been calculated by traders so they still use data from the Sub Bulog Region IV Gunungsitoli which supplies rice supplies to the Nias islands. In 2021, the amount of rice distributed has decreased. In 2020, 9,238,350 kg decreased to 6,777,436.08 kg in 2021. Where in January and April, Bulog did not receive rice, but the remaining stocks were distributed from the previous month.*

**Gambar** 11.1  
**Figures**

**Banyaknya Pasar Desa Menurut Kecamatan di Kabupaten Nias , 2021**  
*Number of Village Market by Subdistrict in Nias Regency, 2021*



Sumber/Source: Dinas Koperasi, Usaha Kecil dan Menengah, Perdagangan serta Ketenagakerjaan Kabupaten Nias / *Departement Cooperatives, Small and Medium Enterprises, Trade and Employment*

**Gambar** 11.2  
**Figures**

**Banyaknya Pedagang Menurut Jenis dan Kecamatan di Kabupaten Nias, 2021**  
**Number of Traders by Type and Subdistrict in Nias Regency, 2021**



Sumber/Source: Dinas Koperasi, Usaha Kecil dan Menengah, Perdagangan serta Ketenagakerjaan Kabupaten Nias / *Departement Cooperatives, Small and Medium Enterprises, Trade and Employment*

**Tabel**  
**Table** 11.1

**Jumlah Sarana Perdagangan Menurut Jenisnya di  
Kabupaten Nias, 2018–2021**  
*Number of Trading Facilities by Type of Facility in Nias  
Regency, 2018–2021*

<b>Jenis Sarana Perdagangan</b> <i>Type of Trading Facilities</i>	<b>2018</b>	<b>2019</b>	<b>2020</b>	<b>2021</b>
(1)	(2)	(3)	(4)	(5)
Pasar/Market	31	31	31	31
Toko/Store	0	0	0	0
Kios	0	0	0	0
Warung	0	0	0	0
<b>Jumlah/Total</b>	<b>31</b>	<b>31</b>	<b>31</b>	<b>31</b>

Sumber/Source: Dinas Koperasi, Usaha Kecil dan Menengah, Perdagangan serta Ketenagakerjaan Kabupaten Nias / *Departement Cooperatives, Small and Medium Enterprises, Trade and Employment*

**Tabel**  
**Table** 11.2**Banyaknya Pasar Menurut Jenis dan Kecamatan di Kabupaten Nias , 2021**  
**Number of Markets by Type and Subdistrict in Nias Regency, 2021**

Kecamatan Subdistrict	Pasar Umum General Market	Pekan (Pasar Desa) Village Market	Toko Stores	Kios Kiosks	Warung Small Shops	Rumah Makan Restaurants
(1)	(2)	(3)	(4)	(5)	(6)	
Idanogawo	-	2	-	-	-	1
Bawolato	-	3	-	-	-	1
Ulugawo	-	3	-	-	-	-
Gido	-	4	-	-	-	2
Sogaeadu	-	2	-	-	-	-
Ma'u	-	3	-	-	-	-
Somolo-molo	-	1	-	-	-	-
Hiliduho	-	4	-	-	-	-
Hiliserangkai	-	3	-	-	-	-
Botomuzoi	-	5	-	-	-	-
Pasar Ya'ahowu	1	-	-	-	-	-
<b>Nias</b>	<b>1</b>	<b>30</b>	<b>-</b>	<b>-</b>	<b>-</b>	<b>4</b>

Sumber/Source: Dinas Koperasi, Usaha Kecil dan Menengah, Perdagangan serta Ketenagakerjaan Kabupaten Nias / Departement Cooperatives, Small and Medium Enterprises, Trade and Employment

**Tabel**  
**Table** 11.3

**Banyaknya Pedagang Menurut Jenis dan Kecamatan di Kabupaten Nias, 2021**  
*Number of Traders by Type and Subdistrict in Nias Regency, 2021*

Kecamatan Subdistrict	Pedagang Besar/ WholeSalers	Pedagang Menengah/ Medium traders	Pedagang Kecil/ Small Traider
(1)	(2)	(3)	(4)
Idanogawo	0	0	370
Bawolato	0	0	288
Ulugawo	0	0	95
Gido	0	0	530
Sogaeadu	0	0	280
Ma'u	0	0	52
Somolo-molo	0	0	59
Hiliduho	0	0	158
Hiliserangkai	0	0	243
Botomuzoi	0	0	230
<b>Nias</b>	<b>0</b>	<b>0</b>	<b>2 305</b>

Sumber/Source: Dinas Koperasi, Usaha Kecil dan Menengah, Perdagangan serta Ketenagakerjaan Kabupaten Nias / Departement Cooperatives, Small and Medium Enterprises, Trade and Employment

**Tabel**  
**Table** 11.4**Perkembangan Jumlah Persediaan Beras Pada Sub Bulog  
Wilayah IV Gunungsitoli (kg), 2020-2021**  
**Growth of Rice Supply at Sub Logistic Warehouse Region IV  
of Gunungsitoli (kg), 2020-2021**

<i>Tahun Year</i>	<i>Stok Awal Initial Stock</i>	<i>Penerimaan Acceptance</i>	<i>Penyaluran Distribution</i>	<i>Stok Akhir Ending stock</i>
(1)	(2)	(3)	(4)	(5)
2020	607 100	9 563 630	9 238 350	932 380
2021	932 380	7 484 299,28	6 777 436,08	1 639 243,20

Sumber/Source: Perum BULOG KCP Gunungsitoli

**Tabel**  
**Table** 11.5

**Perkembangan Penerimaan dan Penyaluran Beras Pada  
Perwakilan Sub Bulog Wilayah IV Gunungsitoli Tahun  
2021**

***Acceptance and Distribution of Rice at Sub Logistic  
Warehouse Region IV of Gunungsitoli (kg), 2021***

<b>Bulan Month</b>	<b>Stok Awal Initial Stock</b>	<b>Penerimaan Acceptance</b>	<b>Penyaluran Distribution</b>	<b>Stok Akhir Ending stock</b>
(1)	(2)	(3)	(4)	(5)
Januari/January	932 380	-	149 480	782 900
Februari/February	782 900	300 000	377 200	705 700
Maret/March	705 700	697 717	470 750	932 667
April/April	932 667	-	335 217	597 450
Mei/May	597 450	119 712	197 200	519 962
Juni/June	519 962	1 077 248	517 500	1 079 710
Juli/July	1 079 710	961 596	1 319 150	722 156
Agustus/August	722 156	1 320 585	1 311 410	731 331
September/September	731 331	469 700	927 55	273 481
Oktober/October	273 481	357 741,28	523 681	107 541,28
November/November	107 541,28	1 037 150	406	756 150
Desember/December	756 150	1 142 850	242 298,08	1 639 243,20
<b>Nias</b>	<b>932 380</b>	<b>7 484 299,28</b>	<b>6 777 436,08</b>	<b>1 639 243,20</b>

Sumber/Source: Perum BULOG KCP Gunungsitoli





# BAB 12

## SISTEM NERACA REGIONAL Sytem Neraca Regional Accounts



### ADHB & ADHK

*Produk Domestik Regional Bruto Atas Dasar Harga Berlaku (ADHB) Menurut Lapangan Usaha di Kabupaten Nias 2021 sebesar Rp4.221,86 miliar Rupiah sedangkan Atas Dasar Harga Konstan (ADHK) 2010 sebesar 2.866,86 miliar Rupiah. Laju Pertumbuhan Produk Domestik Regional Bruto sebesar 2,21 persen.*

<https://niaskab.bps.go.id>

Sumber/Source: BPS, berbagai sensus, survei dan sumber lain/BPS-  
Statistics Indonesia, various census, survey, and other sources





**PENJELASAN TEKNIS**

1. Penghitungan statistik neraca nasional mengikuti buku petunjuk yang diterbitkan oleh Perserikatan Bangsa Bangsa (PBB) dikenal sebagai Sistem Neraca Nasional (SNN). SNN adalah rekomendasi internasional tentang bagaimana menyusun ukuran aktivitas ekonomi yang sesuai dengan standar neraca baku yang didasarkan pada prinsip-prinsip ekonomi. Rekomendasi yang dimaksud dinyatakan dalam sekumpulan konsep, definisi, klasifikasi, dan aturan neraca yang disepakati secara internasional dalam mengukur indikator tertentu seperti Produk Domestik Bruto (PDB). Salah satu bentuk adaptasi pencatatan statistik nasional adalah melakukan perubahan tahun dasar PDB Indonesia dari tahun 2000 ke 2010. Perubahan tahun dasar PDB dilakukan seiring dengan mengadopsi rekomendasi PBB yang tertuang dalam Sistem Neraca Nasional 2008 (SNA 2008).
2. Produk Domestik Bruto pada tingkat nasional serta Produk Domestik Regional Bruto (PDRB) pada tingkat regional (provinsi) menggambarkan kemampuan suatu wilayah untuk menciptakan nilai tambah pada suatu waktu tertentu. Untuk menyusun PDB

**TECHNICAL NOTES**

1. *The method used to estimate national accounts statistics is based on the standard guidelines formed by United Nation known as System of National Accounts (SNA). SNA is the internationally agreed standard set of recommendations on how to compile measures of economic activity in accordance with strict accounting conventions based on economic principles. The recommendations are expressed in term of a set of concepts, definitions, classifications and accounting rules that comprise the internationally agreed standard for measuring indicators such as Gross Domestic Product (GDP). One of the improvement in the national statistical system is to rebase GDP form base year 2000 to 2010 in order to capture current economic condition. It is in line with the United Nations (UN) recommendation on 2008 SNA.*
2. *The basic measure of the value added arising from economic activity is known as Gross Domestic Product at the national level and Gross Regional Domestic Product (GRDP) at the regional level (provinces/regencies/municipalities). To compile these statistics, two approaches have been used, i.e. "production approach" and "expenditure approach". The first approach is to*

maupun PDRB digunakan 2 pendekatan, yaitu lapangan usaha dan pengeluaran. Keduanya menyajikan komposisi data nilai tambah dirinci menurut sumber kegiatan ekonomi (lapangan usaha) dan menurut komponen penggunaannya. PDB maupun PDRB dari sisi lapangan usaha merupakan penjumlahan seluruh komponen nilai tambah bruto yang mampu diciptakan oleh sektor-sektor ekonomi atas berbagai aktivitas produksinya. Sedangkan dari sisi pengeluaran menjelaskan tentang penggunaan dari nilai tambah tersebut.

3. PDB menurut lapangan usaha mengalami perubahan klasifikasi dari 9 lapangan usaha menjadi 17 lapangan usaha. PDB menurut lapangan usaha dirinci menurut total nilai tambah dari seluruh sektor ekonomi yang mencakup lapangan usaha Pertanian, Kehutanan, dan Perikanan; Pertambangan dan Penggalian; Industri Pengolahan; Pengadaan Listrik dan Gas; Pengadaan Air, Pengelolaan Sampah, Limbah dan Daur Ulang; Konstruksi; Perdagangan Besar dan Eceran, Reparasi Mobil dan Sepeda Motor; Transportasi dan Pergudangan; Penyediaan Akomodasi dan Makan Minum; Informasi dan Komunikasi; Jasa Keuangan dan Asuransi; Real Estat; Jasa

*measure value added produced by various kinds of economic activities, while the second approach is to measure final uses of the country's output. In other words, GDP/GRDP is the sum of total value added produced by all economic industries (activities) and the way of using it.*

3. *GDP by industry classification changes from 9 sectors to 17 industries. GDP by industry is classified by types of economic activities such as Agriculture, Forestry and Fishing; Mining and Quarrying; Manufacturing; Electricity and Gas; Water supply, Sewerage, Waste Management and Remediation Activities; Construction; Wholesale and Retail Trade; Repair of Motor Vehicles and Motorcycles; Transportation and Storage; Accommodation and Food Service Activities; Information and Communication; Financial and Insurance Activities; Real Estate Activities; Business Activities; Public Administration; Defence and Compulsory Social Security; Education; Human Health and Social Work Activities; and Other Services Activities.*
4. *GDP and its aggregations are presented in two forms: at current market prices and at constant base year market prices. In presenting current market prices, all aggregates are valued at current market prices, while base year*

Perusahaan; Administrasi Pemerintahan, Pertahanan dan Jaminan Sosial Wajib; Jasa Pendidikan; Jasa Kesehatan dan Kegiatan Sosial; dan Jasa lainnya.

4. Produk Domestik Bruto maupun agregat turunannya disajikan dalam 2 (dua) versi penilaian, yaitu atas dasar "harga berlaku" dan atas dasar "harga konstan". Disebut sebagai harga berlaku karena seluruh agregat dinilai dengan menggunakan harga pada tahun berjalan, sedangkan harga konstan penilaiannya didasarkan kepada harga satu tahun dasar tertentu, dalam publikasi ini digunakan harga tahun 2010.
5. Laju pertumbuhan Produk Domestik Bruto diperoleh dari perhitungan PDB atas dasar harga konstan. Diperoleh dengan cara mengurangi nilai PDB pada tahun ke-n terhadap nilai pada tahun ke n-1 (tahun sebelumnya), dibagi dengan nilai pada tahun ke n-1, dikalikan dengan 100 persen. Laju pertumbuhan menunjukkan perkembangan agregat pendapatan dari satu waktu tertentu terhadap waktu sebelumnya.

*constant market prices are shown by valuing all aggregates at fixed base year prices. Year of 2010 is used as the base year in this publication.*

5. *Growth rate of Gross Domestic Product is derived from GDP at constant market prices. It is obtained by subtracting the value of GDP year n with the value of GDP year n-1, divided by the value of GDP year n-1 then multiplied by 100 percent. The growth rate of GDP explains the income growth during the given period.*

**ULASAN****DESCRIPTION****PDRB**

PDRB merupakan salah satu indikator ekonomi makro yang memberikan petunjuk sejauh mana perkembangan dan struktur ekonomi suatu daerah dalam suatu kurun waktu.

Pada tahun 2021 PDRB atas dasar harga berlaku Kabupaten Nias mengalami peningkatan. pada tahun 2020 sebesar Rp. 4.040,92 miliar rupiah meningkat menjadi Rp. 4.221,86 miliar rupiah. Begitu juga halnya dengan PDRB atas dasar harga konstan, pada tahun 2020 sebesar Rp. 2.609,14 miliar rupiah meningkat menjadi Rp. 2.666,86 miliar rupiah.

Tiga sektor yang berkontribusi besar pada pembentukan Produk Domestik Regional Bruto Atas Dasar Harga Berlaku di Kabupaten Nias tahun 2021 adalah sektor pertanian Kehutanan dan Perikanan sebesar Rp. 2.036,63 miliar rupiah, konstruksi sebesar Rp. 468,01 miliar rupiah serta Perdagangan Besar dan Eceran sebesar Rp. 392,14 miliar rupiah.

Sedangkan PDRB Atas Dasar Harga Konstan yang memberikan kontribusi terbesar adalah sektor pertanian Kehutanan dan Perikanan sebesar Rp. 1.349,95 miliar rupiah, Administrasi Pemerintahan sebesar Rp 316,15 miliar rupiah serta Konstruksi sebesar Rp. 280,59 miliar rupiah.

**GRDP**

*GRDP is one of the macroeconomic indicators that provides an indication of the extent of development and economic structure of a region over a period of time.*

*In 2021, the GRDP at the current price of Nias Regency will increase. in 2020 amounting to Rp. 4,040.92 billion rupiah increased to Rp. 4,221.86 billion rupiah. Likewise with GRDP at constant prices, in 2020 amounting to Rp. 2,609.14 billion rupiah increased to Rp. 2,666.86 billion rupiah.*

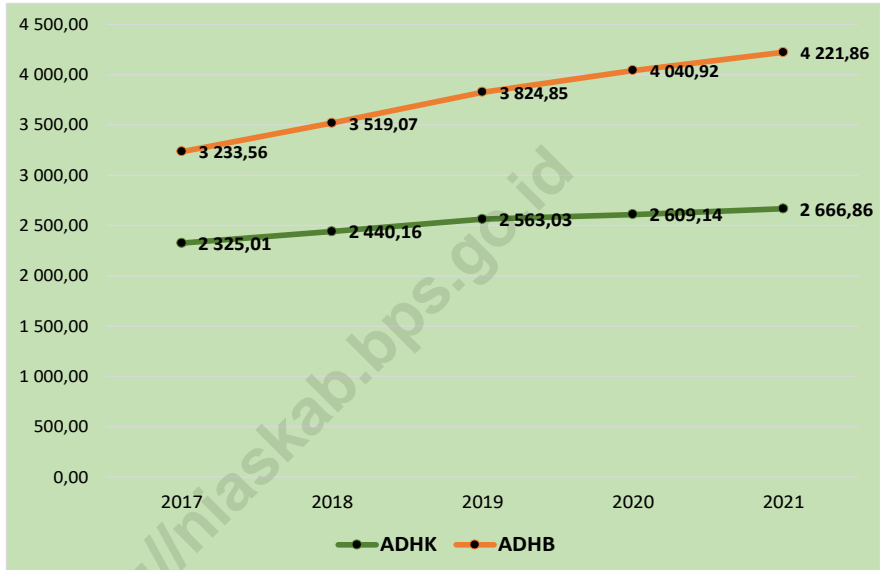
*The three sectors that contributed greatly to the formation of Gross Regional Domestic Product at Applicable Prices in Nias Regency in 2021 were the agricultural sector, Forestry and Fisheries amounting to Rp. 2,036.63 billion rupiah, construction of Rp. 468.01 billion rupiah and Wholesale and Retail Trade of Rp. 392,14 billion rupiah.*

*Meanwhile, the GRDP on the basis of constant prices which gave the largest contribution was the agricultural sector, Forestry and Fisheries amounting to Rp. 1,349.95 billion rupiah, Government Administration of Rp. 316.15 billion and Construction of Rp. 280.59 billion rupiah.*

**Gambar**  
**Figures**

**12.1**

**Produk Domestik Regional Bruto Nias (miliar rupiah), ADHB dan ADHK 2017-2021**  
**Gross Regional Domestic Product of Nias (billion rupiahs) at Current Market Prices dan Constant Market Prices, 2017-2021**

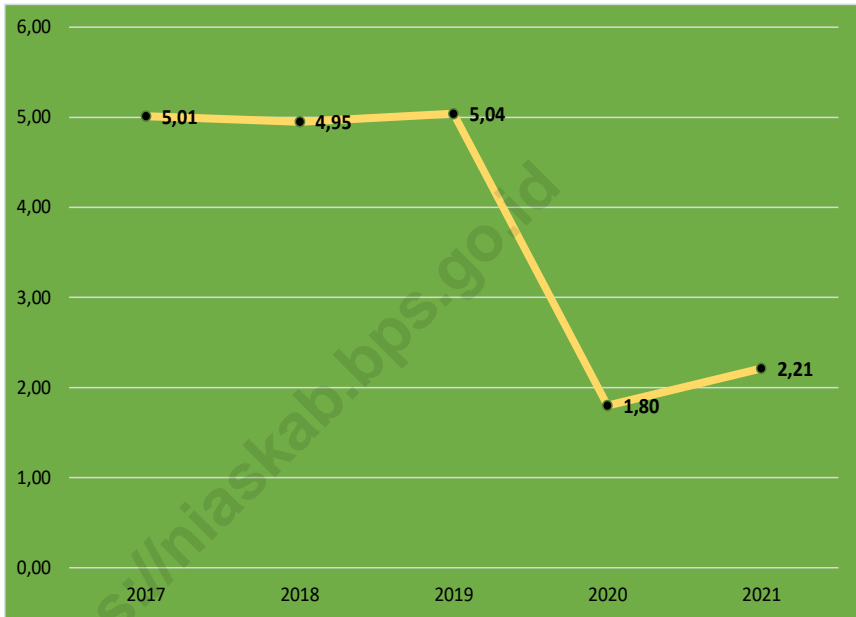


Sumber/Source: BPS, berbagai sensus, survei dan sumber lain/BPS-Statistics Indonesia, various census, survey, and other sources



**Gambar** 12.2  
**Figures**

**Laju Pertumbuhan Produk Domestik Regional Bruto Atas Dasar Harga Konstan 2010 Menurut Lapangan Usaha di Kabupaten Nias (persen), 2017–2021**  
**Growth Rate of Gross Regional Domestic Product at 2010 Constant Market Prices by Industry in Nias Regency (percent), 2017–2021**



Sumber/Source: BPS, berbagai sensus, survei dan sumber lain/BPS-Statistics Indonesia, various census, survey, and other sources

**Tabel**  
**Table** 12.1.

**Produk Domestik Regional Bruto Atas Dasar Harga  
Berlaku Menurut Lapangan Usaha di Kabupaten Nias  
(miliar rupiah), 2017–2021**  
*Gross Regional Domestic Product at Current Market Prices  
by Industry in Nias Regency (billion rupiahs), 2017–2021*

Lapangan Usaha/Industry		2017	2018	2019	2020	2021
(1)		(2)	(3)	(4)	(5)	(6)
A	Pertanian, Kehutanan, dan Perikanan/ <i>Agriculture, Forestry, and Fishing</i>	1 550,82	1 687,28	1 807,38	1 937,64	2 036,63
B	Pertambangan dan Penggalian/ <i>Mining and Quarrying</i>	290,55	310,30	340,62	361,42	382,01
C	Industri Pengolahan/ <i>Manufacturing</i>	6,98	7,53	8,17	8,39	8,84
D	Pengadaan Listrik dan Gas/ <i>Electricity and Gas</i>	2,86	3,14	3,47	3,71	3,92
E	Pengadaan Air; Pengelolaan Sampah, Limbah, dan Daur Ulang/ <i>Water Supply; Sewerage, Waste Management, and Remediation Activities</i>	-	-	-	-	0,44
F	Konstruksi/ <i>Construction</i>	395,08	417,51	454,01	446,01	468,01
G	Perdagangan Besar dan Eceran; Reparasi Mobil dan Sepeda Motor/ <i>Wholesale and Retail Trade; Repair of Motor Vehicles and Motorcycles</i>	274,17	302,46	336,33	365,82	392,14
H	Transportasi dan Pergudangan/ <i>Transportation and Storage</i>	53,15	57,12	61,74	65,87	67,84
I	Penyediaan Akomodasi dan Makan Minum/ <i>Accommodation and Food Service Activities</i>	58,20	63,37	68,92	74,81	76,86
J	Informasi dan Komunikasi/ <i>Information and Communication</i>	7,02	7,02	8,72	9,60	10,37

Lanjutan Tabel/*Continued Table* 12.1

<b>Lapangan Usaha/Industry</b>		<b>2017</b>	<b>2018</b>	<b>2019</b>	<b>2020</b>	<b>2021</b>
(1)		(2)	(3)	(4)	(5)	(6)
K	Jasa Keuangan dan Asuransi/ <i>Financial and Insurance Activities</i>	46,63	51,17	55,66	59,76	63,08
L	Real Estat/ <i>Real Estate Activities</i>	68,57	74,47	80,12	85,01	88,13
M,N	Jasa Perusahaan/ <i>Business Activities</i>	2,49	2,83	3,15	3,27	3,38
O	Administrasi Pemerintahan, Pertahanan, dan Jaminan Sosial Wajib/ <i>Public Administration and Defence; Compulsory Social Security</i>	402,09	452,47	507,79	524,07	521,39
P	Jasa Pendidikan/ <i>Education</i>	44,66	48,42	52,47	55,89	58,06
Q	Jasa Kesehatan dan Kegiatan Sosial/ <i>Human Health and Social Work Activities</i>	23,98	26,29	28,89	31,86	32,74
R,S,T,U	Jasa Lainnya/ <i>Other Services Activities</i>	6,32	6,88	7,43	7,78	7,97
<b>Produk Domestik Regional Bruto/<i>Gross Regional Domestic Product</i></b>		<b>3 233,56</b>	<b>3 519,07</b>	<b>3 824,85</b>	<b>4 040,92</b>	<b>4 221,86</b>

Sumber/*Source*: BPS, berbagai sensus, survei dan sumber lain/*BPS-Statistics Indonesia, various census, survey, and other sources*

**Tabel**  
**Table** 12.2

**Produk Domestik Regional Bruto Atas Dasar Harga Konstan 2010 Menurut Lapangan Usaha di Kabupaten Nias (miliar rupiah), 2017–2021**  
**Gross Regional Domestic Product at 2010 Constant Market Prices by Industry in Nias Regency (billion rupiahs), 2017–2021**

Lapangan Usaha/ <i>Industry</i>		2017	2018	2019	2020	2021
(1)		(2)	(3)	(4)	(5)	(6)
A	Pertanian, Kehutanan, dan Perikanan/ <i>Agriculture, Forestry, and Fishing</i>	1 161,75	1 219,13	1 272,87	1 317,16	1 349,95
B	Pertambangan dan Penggalian/ <i>Mining and Quarrying</i>	206,00	216,16	228,37	233,62	241,39
C	Industri Pengolahan/ <i>Manufacturing</i>	4,95	5,15	5,39	5,37	5,48
D	Pengadaan Listrik dan Gas/ <i>Electricity and Gas</i>	2,24	2,35	2,48	2,60	2,72
E	Pengadaan Air; Pengelolaan Sampah, Limbah, dan Daur Ulang/ <i>Water Supply; Sewerage, Waste Management, and Remediation Activities</i>	-	-	-	-	0,40
F	Konstruksi/ <i>Construction</i>	269,26	278,21	292,28	276,56	280,59
G	Perdagangan Besar dan Eceran; Reparasi Mobil dan Sepeda Motor/ <i>Wholesale and Retail Trade; Repair of Motor Vehicles and Motorcycles</i>	187,09	198,18	211,48	218,42	226,97
H	Transportasi dan Pergudangan/ <i>Transportation and Storage</i>	34,03	34,88	36,15	36,57	37,05
I	Penyediaan Akomodasi dan Makan Minum/ <i>Accommodation and Food Service Activities</i>	39,93	42,32	44,98	46,66	47,69
J	Informasi dan Komunikasi/ <i>Information and Communication</i>	5,69	6,13	6,58	7,08	7,48

Lanjutan Tabel/*Continued Table 12.2*

Lapangan Usaha/ <i>Industry</i>		2017	2018	2019	2020	2021
(1)		(2)	(3)	(4)	(5)	(6)
K	Jasa Keuangan dan Asuransi/ <i>Financial and Insurance Activities</i>	30,66	32,22	33,88	35,51	36,76
L	Real Estat/ <i>Real Estate Activities</i>	45,01	46,61	48,21	49,41	49,67
M,N	Jasa Perusahaan/ <i>Business Activities</i>	1,58	1,67	1,76	1,77	1,79
O	Administrasi Pemerintahan, Pertahanan, dan Jaminan Sosial Wajib/ <i>Public Administration and Defence; Compulsory Social Security</i>	282,59	300,52	319,40	317,19	316,15
P	Jasa Pendidikan/ <i>Education</i>	31,92	33,33	34,78	36,01	37,26
Q	Jasa Kesehatan dan Kegiatan Sosial/ <i>Human Health and Social Work Activities</i>	17,55	18,44	19,41	20,09	20,31
R,S,T,U	Jasa Lainnya/ <i>Other Services Activities</i>	4,74	4,86	5,03	5,12	5,21
<b>Produk Domestik Regional Bruto/<i>Gross Regional Domestic Product</i></b>		<b>2 325,01</b>	<b>2 440,16</b>	<b>2 563,03</b>	<b>2 609,14</b>	<b>2 666,86</b>

Sumber/*Source*: BPS, berbagai sensus, survei dan sumber lain/*BPS-Statistics Indonesia, various census, survey, and other sources*

**Tabel**  
**Table** 12.3

**Distribusi Persentase Produk Domestik Regional Bruto Atas Dasar Harga Berlaku Menurut Lapangan Usaha di Kabupaten Nias, 2017–2021**  
**Percentage Distribution of Gross Regional Domestic Product at Current Market Prices by Industry in Nias Regency, 2017–2021**

Lapangan Usaha/ <i>Industry</i>	2017	2018	2019	2020	2021
(1)	(2)	(3)	(4)	(5)	(6)
A Pertanian, Kehutanan, dan Perikanan/ <i>Agriculture, Forestry, and Fishing</i>	47,96	47,95	47,25	47,95	48,24
B Pertambangan dan Penggalian/ <i>Mining and Quarrying</i>	8,99	8,82	8,91	8,94	9,05
C Industri Pengolahan/ <i>Manufacturing</i>	0,22	0,21	0,21	0,21	0,21
D Pengadaan Listrik dan Gas/ <i>Electricity and Gas</i>	0,09	0,09	0,09	0,09	0,09
E Pengadaan Air; Pengelolaan Sampah, Limbah, dan Daur Ulang/ <i>Water Supply; Sewerage, Waste Management, and Remediation Activities</i>	-	-	-	-	0,01
F Konstruksi/ <i>Construction</i>	12,22	11,86	11,87	11,04	11,09
G Perdagangan Besar dan Eceran; Reparasi Mobil dan Sepeda Motor/ <i>Wholesale and Retail Trade; Repair of Motor Vehicles and Motorcycles</i>	8,48	8,59	8,79	9,05	9,29
H Transportasi dan Pergudangan/ <i>Transportation and Storage</i>	1,64	1,62	1,61	1,63	1,61
I Penyediaan Akomodasi dan Makan Minum/ <i>Accommodation and Food Service Activities</i>	1,80	1,80	1,80	1,85	1,82
J Informasi dan Komunikasi/ <i>Information and Communication</i>	0,22	0,22	0,23	0,24	0,25
K Jasa Keuangan dan Asuransi/ <i>Financial and Insurance Activities</i>	1,44	1,45	1,46	1,48	1,49

Lanjutan Tabel/*Continued Table* 12.3

Lapangan Usaha/ <i>Industry</i>		2017	2018	2019	2020	2021
(1)		(2)	(3)	(4)	(5)	(6)
L	Real Estat/ <i>Real Estate Activities</i>	2,12	2,12	2,09	2,10	2.09
M,N	Jasa Perusahaan/ <i>Business Activities</i>	0,08	0,08	0,08	0,08	0.08
O	Administrasi Pemerintahan, Pertahanan, dan Jaminan Sosial Wajib/ <i>Public Administration and Defence; Compulsory Social Security</i>	12,43	12,86	13,28	12,97	12.35
P	Jasa Pendidikan/ <i>Education</i>	1,38	1,38	1,37	1,38	1.38
Q	Jasa Kesehatan dan Kegiatan Sosial/ <i>Human Health and Social Work Activities</i>	0,74	0,75	0,76	0,79	0.78
R,S,T,U	Jasa Lainnya/ <i>Other Services Activities</i>	0,20	0,20	0,19	0,19	0.19
<b>Produk Domestik Regional Bruto/<i>Gross Regional Domestic Product</i></b>		<b>100,00</b>	<b>100,00</b>	<b>100,00</b>	<b>100,00</b>	<b>100,00</b>

Sumber/*Source*: BPS, berbagai sensus, survei dan sumber lain/*BPS-Statistics Indonesia, various census, survey, and other sources*

**Tabel**  
**Table** 12.4

**Laju Pertumbuhan Produk Domestik Regional Bruto Atas Dasar Harga Konstan 2010 Menurut Lapangan Usaha di Kabupaten Nias (persen), 2017–2021**  
**Growth Rate of Gross Regional Domestic Product at 2010 Constant Market Prices by Industry in Nias Regency (percent), 2017–2021**

Lapangan Usaha/ <i>Industry</i>	2017	2018	2019	2020	2021
(1)	(2)	(3)	(4)	(5)	(6)
A Pertanian, Kehutanan, dan Perikanan/ <i>Agriculture, Forestry, and Fishing</i>	5,12	4,94	4,41	3,48	2,49
B Pertambangan dan Penggalian/ <i>Mining and Quarrying</i>	5,65	4,93	5,65	2,30	3,32
C Industri Pengolahan/ <i>Manufacturing</i>	4,54	4,06	4,68	-0,30	2,01
D Pengadaan Listrik dan Gas/ <i>Electricity and Gas</i>	5,38	4,89	5,40	5,06	4,44
E Pengadaan Air; Pengelolaan Sampah, Limbah, dan Daur Ulang/ <i>Water Supply; Sewerage, Waste Management, and Remediation Activities</i>	-	-	-	-	-
F Konstruksi/ <i>Construction</i>	4,35	3,32	5,05	-5,38	1,46
G Perdagangan Besar dan Eceran; Reparasi Mobil dan Sepeda Motor/ <i>Wholesale and Retail Trade; Repair of Motor Vehicles and Motorcycles</i>	5,80	5,93	6,71	3,28	3,92
H Transportasi dan Pergudangan/ <i>Transportation and Storage</i>	3,04	2,52	3,64	1,15	1,31
I Penyediaan Akomodasi dan Makan Minum/ <i>Accommodation and Food Service Activities</i>	5,79	5,97	6,29	3,75	2,21
J Informasi dan Komunikasi/ <i>Information and Communication</i>	5,22	7,64	7,34	7,60	5,59
K Jasa Keuangan dan Asuransi/ <i>Financial and Insurance Activities</i>	4,52	5,11	5,13	4,83	3,51



Lanjutan Tabel/Continued Table 12.4

Lapangan Usaha/Industry		2017	2018	2019	2020	2021
(1)		(2)	(3)	(4)	(5)	(6)
L	Real Estat/Real Estate Activities	3,12	3,54	3,43	2,50	0,52
M,N	Jasa Perusahaan/Business Activities	6,18	5,58	5,50	0,41	1,14
O	Administrasi Pemerintahan, Pertahanan, dan Jaminan Sosial Wajib/Public Administration and Defence; Compulsory Social Security	4,78	6,34	6,28	-0,69	-0,33
P	Jasa Pendidikan/Education	4,48	4,41	4,33	3,55	3,46
Q	Jasa Kesehatan dan Kegiatan Sosial/Human Health and Social Work Activities	4,38	5,05	5,26	3,51	1,09
R,S,T,U	Jasa Lainnya/Other Services Activities	4,83	2,42	3,60	1,63	1,79
<b>Produk Domestik Regional Bruto/Gross Regional Domestic Product</b>		<b>5,01</b>	<b>4,95</b>	<b>5,04</b>	<b>1,80</b>	<b>2,21</b>

Sumber/Source: BPS, berbagai sensus, survei dan sumber lain/BPS-Statistics Indonesia, various census, survey, and other sources

**Tabel**  
**Table** 12.5

**Produk Domestik Regional Bruto Atas Dasar Harga  
Berlaku Menurut Jenis Pengeluaran di Kabupaten Nias  
(miliar rupiah), 2017–2021**  
*Gross Regional Domestic Product at Current Market Prices  
by Type of Expenditure in Nias Regency (billion rupiahs),  
2017–2021*

<b>Jenis Pengeluaran</b> <i>Type of Expenditure</i>	<b>2017</b>	<b>2018</b>	<b>2019</b>	<b>2020</b>	<b>2021</b>
(1)	(2)	(3)	(4)	(5)	(6)
Pengeluaran Konsumsi Rumah Tangga <i>Household Consumption Expenditure</i>	3 064,90	3 309,40	3 569,13	3 741,23	3 846,36
Pengeluaran Konsumsi LNPRT <i>NPISH Consumption Expenditure</i>	114,84	130,15	145,00	154,62	163,10
Pengeluaran Konsumsi Pemerintah <i>Government Consumption Expenditure</i>	695,86	762,59	829,64	857,11	877,48
Pembentukan Modal Tetap Bruto <i>Gross Fixed Capital Formation</i>	824,08	915,91	1 010,62	999,91	1 049,72
Perubahan Inventori <i>Changes in Inventories</i>	9,17	10,37	11,11	12,62	13,52
Net Ekspor Barang dan Jasa <i>Net Exports of Goods and Services</i>	-1 475,30	-1 609,33	-1 740,64	-1 724,56	-1 728,31
<b>Produk Domestik Regional Bruto</b> <i>Gross Regional Domestic Product</i>	<b>3 233,56</b>	<b>3 519,07</b>	<b>3 824,85</b>	<b>4 040,92</b>	<b>4 221,86</b>

Sumber/Source: BPS, berbagai sensus, survei dan sumber lain/BPS-Statistics Indonesia, various census, survey, and other sources

**Tabel**  
**Table** 12.6

**Produk Domestik Regional Bruto Atas Dasar Harga Konstan 2010 Menurut Jenis Pengeluaran di Kabupaten Nias (miliar rupiah), 2017–2021**  
**Gross Regional Domestic Product at 2010 Constant Market Prices by Type of Expenditure in Nias Regency (billion rupiahs), 2017–2021**

<b>Jenis Pengeluaran</b> <b>Type of Expenditure</b>	<b>2017</b>	<b>2018</b>	<b>2019</b>	<b>2020</b>	<b>2021</b>
(1)	(2)	(3)	(4)	(5)	(6)
Pengeluaran Konsumsi Rumah Tangga <i>Household Consumption Expenditure</i>	2 070,49	2 176,23	2 285,51	2 292,37	2 313,65
Pengeluaran Konsumsi LNPRT <i>NPISH Consumption Expenditure</i>	94,11	101,30	107,60	110,04	113,01
Pengeluaran Konsumsi Pemerintah <i>Government Consumption Expenditure</i>	529,32	558,99	587,57	598,06	597,35
Pembentukan Modal Tetap Bruto <i>Gross Fixed Capital Formation</i>	617,46	654,39	692,32	687,30	708,71
Perubahan Inventori <i>Changes in Inventories</i>	6,35	6,86	7,18	7,56	7,59
Net Ekspor Barang dan Jasa <i>Net Exports of Goods and Services</i>	-992,72	-1 057,60	-1 117,14	-1 086,19	-1 073,46
<b>Produk Domestik Regional Bruto</b> <b>Gross Regional Domestic Product</b>	<b>2 325,01</b>	<b>2 440,16</b>	<b>2 563,03</b>	<b>2 609,14</b>	<b>2 666,86</b>

Sumber/Source: BPS, berbagai sensus, survei dan sumber lain/BPS-Statistics Indonesia, various census, survey, and other sources

# BAB 13

## PERBANDINGAN ANTAR KABUPATEN/KOTA *Regency/Municipal Comparison*



### PERBANDINGAN IPM

*Indeks Pembangunan Manusia (IPM) Kabupaten Nias pada tahun 2021 sebesar 62,74 persen berkategori “sedang”. Untuk kepulauan Nias, IPM Kota Gunungsitoli menjadi yang teratas sebesar (69,61). Untuk Kabupaten Nias sendiri, angka IPM-nya menempati urutan ketiga di kepulauan Nias atau ranking ke-31 di Sumatera Utara.*

<https://niaskab.bps.go.id>

Sumber/Source: BPS, Seri Berita Resmi Statistik Indeks Pembangunan Manusia/BPS-Statistics Indonesia, Series of Press Releases of Human Development Index





**ULASAN**

Penduduk Sumatera Utara pada tahun 2021, berjumlah 14,93 juta jiwa sementara penduduk Nias sejumlah 147,79 ribu jiwa. Jumlah penduduk Nias merupakan terkecil ke enam di Sumatera Utara setelah Samosir yang jumlahnya 137,69 ribu jiwa. Dari keseluruhan jumlah penduduk Nias terdapat 24,33 ribu jiwa penduduk miskin

Berdasarkan penghitungan Indeks Pembangunan Manusia (IPM) tahun 2021, IPM tertinggi adalah Kota Medan sebesar 81,21, diikuti pada posisi kedua Kota Pematangsiantar sebesar 79,17 dan Kota Binjai di posisi ketiga sebesar 76,01. Sementara IPM Kabupaten Nias sebesar 62,74 dan berada pada posisi tiga terakhir dari 33 kabupaten/kota di Sumatera Utara.

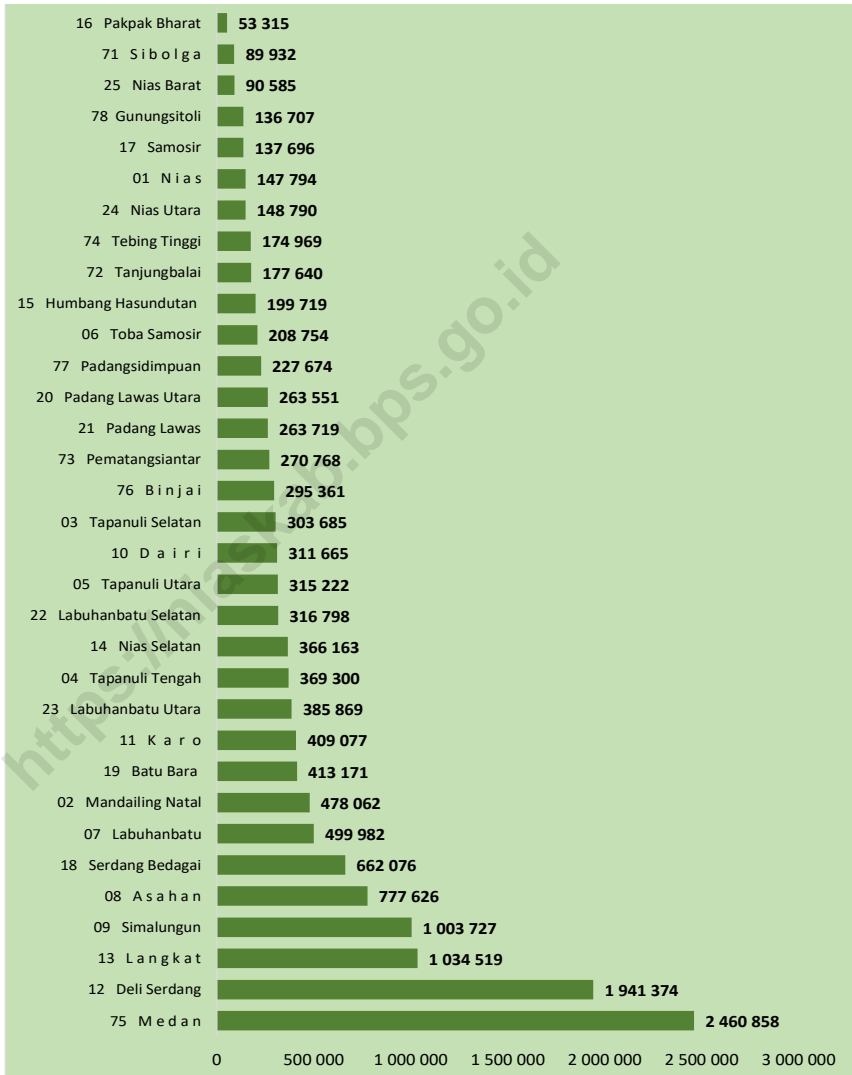
**DESCRIPTION**

*Sumatera Utara population in 2021 are 14.93 million people and Nias population is 147,79 thousand people. Nias Barat was the sixth smallest population in Sumatera Utara, after Samosir which respectively had 137,69 thousand people. Of the total population of Nias, there are 24.33 thousand poor people*

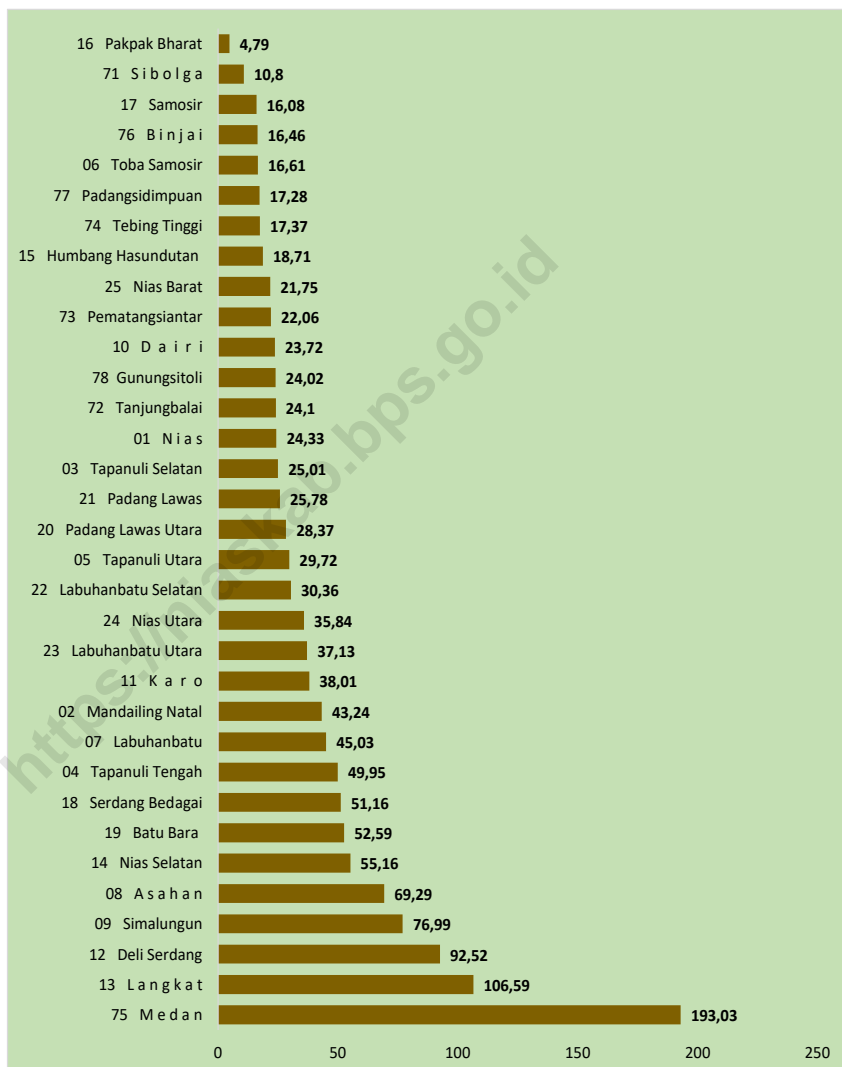
*Based on the calculation of the Human Development Index (HDI) in 2021, the highest HDI is Medan Municipality at 81.21, followed in second place by 79.17 Pematangsiantar and Binjai Municipality was third at 76.01. While HDI Nias Regency at 62,74 which is the the last three position of 33 regency/municipality in Sumatera Utara*

**Gambar** 13.1  
**Figures**

**Jumlah Penduduk Menurut Kabupaten/Kota di Provinsi Sumatera Utara (ribu), 2021**  
**Population by Regency/Municipality in Sumatera Utara Province (thousand), 2021**



Sumber/Source : Sumber/ Source : BPS Provinsi Sumatera Utara/ BPS-Statistics of Sumatera Utara Province

**Gambar**  
**Figures** 13.2**Jumlah Penduduk Miskin Menurut Kabupaten/Kota di  
Provinsi Sumatera Utara (ribu), 2021**  
*Number of Poor Population by Regency/Municipality in  
Sumatera Utara Province (thousand), 2021*

Sumber/Source: BPS, Survei Sosial Ekonomi Nasional/BPS-Statistics Indonesia, National Socioeconomic Survey



**Tabel** 13.1  
**Table**

**Jumlah Penduduk Menurut Kabupaten/Kota di Provinsi Sumatera Utara (ribu), 2017–2021**  
**Population by Regency/Municipality in Sumatera Utara Province (thousand), 2017–2021**

Kabupaten/Kota Regency/Municipality	2017	2018	2019	2020	2021
(1)	(2)	(3)	(4)	(5)	(6)
<b>01 Nias</b>	<b>142 110</b>	<b>142 840</b>	<b>143 319</b>	<b>146 672</b>	<b>147 794</b>
02 Mandailing Natal	439 505	443 490	447 287	472 886	478 062
03 Tapanuli Selatan	278 587	280 283	281 931	300 911	303 685
04 Tapanuli Tengah	363 705	370 171	376 667	365 177	369 300
05 Tapanuli Utara	297 806	299 881	301 789	312 758	315 222
06 Toba Samosir	181 790	182 673	183 712	206 199	208 754
07 Labuhanbatu	478 593	486 480	494 178	493 899	499 982
08 Asahan	718 718	724 379	729 795	769 960	777 626
09 Simalungun	859 228	863 693	867 922	990 246	1 003 727
10 Dairi	281 876	283 203	284 304	308 764	311 665
11 Karo	403 207	409 675	415 878	404 998	409 077
12 Deli Serdang	2 114 627	2 155 625	2 195 709	1 931 441	1 941 374
13 Langkat	1 028 309	1 035 411	1 041 775	1 030 202	1 034 519
14 Nias Selatan	314 395	317 207	319 902	360 531	366 163
15 Humbang Hasundutan	186 694	188 480	190 186	197 751	199 719
16 Pakpak Bharat	47 183	48 119	48 935	52 351	53 315
17 Samosir	125 099	125 816	126 188	136 441	137 696
18 Serdang Bedagai	612 924	614 618	616 396	657 490	662 076
19 Batu Bara	409 091	412 992	416 493	410 678	413 171
20 Padang Lawas Utara	262 895	267 771	272 713	260 720	263 551
21 Padang Lawas	269 799	275 515	281 239	261 011	263 719
22 Labuhanbatu Selatan	326 825	332 922	338 982	314 094	316 798
23 Labuhanbatu Utara	357 691	360 926	363 816	381 994	385 869
24 Nias Utara	136 090	137 002	137 967	147 274	148 790
25 Nias Barat	81 279	81 663	82 154	89 994	90 585
71 Sibolga	87 090	87 317	87 626	89 584	89 932
72 Tanjungbalai	171 187	173 302	175 223	176 027	177 640
73 Pematangsiantar	251 513	253 500	255 317	268 254	270 768
74 Tebing Tinggi	160 686	162 581	164 402	172 838	174 969
75 Medan	2 247 425	2 264 145	2 279 894	2 435 252	2 460 858
76 Binjai	270 926	273 892	276 597	291 842	295 361
77 Padangsidimpuan	216 013	218 892	221 827	225 105	227 674
78 Gunungsitoli	139 281	140 927	142 426	136 017	136 707
<b>Sumatera Utara</b>	<b>14 262 147</b>	<b>14 415 391</b>	<b>14 562 549</b>	<b>14 799 361</b>	<b>14 936 148</b>

Sumber/ Source : BPS Provinsi Sumatera Utara/ BPS-Statistics of Sumatera Utara Province

**Tabel**  
**Table** 13.2**Laju Pertumbuhan Produk Domestik Regional Bruto Atas Dasar Harga Konstan 2010 Menurut Kabupaten/Kota di Provinsi Sumatera Utara (persen), 2017–2021****Rate of Growth of Gross Regional Domestic Products at Constant 2010 Prices by Regency/Municipality in Sumatera Utara Province (percent), 2017–2021**

Kabupaten/Kota Regency/Municipality	2017	2018	2019	2020	2021
(1)	(2)	(3)	(4)	(5)	(6)
01 Nias	5,01	4,95	5,04	1,80	2,21
02 Mandailing Natal	6,09	5,79	5,04	-0,94	3,20
03 Tapanuli Selatan	5,21	5,19	5,23	0,39	3,24
04 Tapanuli Tengah	5,24	5,20	5,18	-0,76	2,54
05 Tapanuli Utara	4,15	4,35	4,62	1,50	3,54
06 Toba Samosir	4,91	4,96	4,88	-0,27	2,92
07 Labuhanbatu	5,00	5,06	5,07	0,09	4,10
08 Asahan	5,48	5,61	5,64	0,21	3,95
09 Simalungun	5,13	5,18	5,20	1,01	3,81
10 Dairi	4,93	5,01	4,82	-0,94	2,05
11 Karo	5,21	4,55	4,60	-0,80	2,25
12 Deli Serdang	5,10	5,15	5,18	-1,78	2,23
13 Langkat	5,05	5,02	5,07	-0,86	3,08
14 Nias Selatan	4,56	5,02	5,03	0,61	2,02
15 Humbang Hasundutan	5,02	5,04	4,94	-0,13	2,02
16 Pakpak Bharat	5,94	5,85	5,87	-0,18	2,54
17 Samosir	5,35	5,58	5,70	-0,59	2,65
18 Serdang Bedagai	5,16	5,17	5,28	-0,44	2,87
19 Batu Bara	4,11	4,38	4,35	-0,31	2,35
20 Padang Lawas Utara	5,54	5,58	5,61	1,14	3,26
21 Padang Lawas	5,71	5,96	5,64	1,18	4,08
22 Labuhanbatu Selatan	5,09	5,27	5,35	0,80	4,02
23 Labuhanbatu Utara	5,11	5,20	5,15	0,27	3,83
24 Nias Utara	4,43	4,42	4,65	1,58	2,02
<b>25 Nias Barat</b>	<b>4,81</b>	<b>4,77</b>	<b>4,82</b>	<b>1,66</b>	<b>2,26</b>
71 Sibolga	5,27	5,25	5,20	-1,36	2,10
72 Tanjungbalai	5,51	5,77	5,79	-0,47	2,35
73 Pematangsiantar	4,41	4,80	4,82	-1,89	1,25
74 Tebing Tinggi	5,14	5,17	5,15	-0,70	2,51
75 Medan	5,81	5,92	5,93	-1,98	2,62
76 Binjai	5,39	5,46	5,51	-1,83	2,23
77 Padangsidimpuan	5,32	5,45	5,51	-0,73	2,75
78 Gunungsitoli	6,01	6,03	6,05	-0,38	2,25
<b>Sumatera Utara</b>	<b>5,12</b>	<b>5,18</b>	<b>5,22</b>	<b>-0,85</b>	<b>2,77</b>

Sumber/ Source : BPS Provinsi Sumatera Utara/ BPS-Statistics of Sumatera Utara Province

**Tabel**  
**Table** 13.3

**Jumlah Penduduk Miskin Menurut Kabupaten/Kota di Provinsi Sumatera Utara (ribu), 2017–2021**  
**Number of Poor Population by Regency/Municipality in Sumatera Utara Province (thousand), 2017–2021**

Kabupaten/Kota Regency/Municipality	2017	2018	2019	2020	2021
(1)	(2)	(3)	(4)	(5)	
<b>01 Nias</b>	<b>24,88</b>	<b>22,61</b>	<b>22,10</b>	<b>23,12</b>	<b>24,33</b>
02 Mandailing Natal	48,3	42,39	40,64	41,31	43,24
03 Tapanuli Selatan	29,48	25,63	24,22	23,96	25,01
04 Tapanuli Tengah	53,05	48,53	46,99	47,19	49,95
05 Tapanuli Utara	33,75	29,20	28,57	28,41	29,72
06 Toba Samosir	18,49	15,82	15,78	16,05	16,61
07 Labuhanbatu	42,35	41,70	41,52	42,17	45,03
08 Asahan	83,67	74,14	70,53	66,32	69,29
09 Simalungun	91,35	80,30	76,33	73,64	76,99
10 Dairi	24,98	23,19	21,86	22,93	23,72
11 Karo	40,02	35,36	34,08	36,57	38,01
12 Deli Serdang	97,09	88,52	84,94	86,26	92,52
13 Langkat	114,41	105,46	103,08	101,87	106,59
14 Nias Selatan	57,95	52,70	52,51	53,88	55,16
15 Humbang Hasundutan	18,35	16,93	16,60	17,92	18,71
16 Pakpak Bharat	4,95	4,66	4,52	4,59	4,79
17 Samosir	18,43	16,81	15,79	15,80	16,08
18 Serdang Bedagai	56,93	50,49	48,69	49,18	51,16
19 Batu Bara	50,91	51,78	50,46	49,78	52,59
20 Padang Lawas Utara	27,98	26,82	26,06	26,79	28,37
21 Padang Lawas	24,42	23,05	23,17	23,87	25,78
22 Labuhanbatu Selatan	37,82	33,14	30,17	28,63	30,36
23 Labuhanbatu Utara	40,24	36,45	34,76	34,86	37,13
24 Nias Utara	39,47	36,33	34,42	34,75	35,84
25 Nias Barat	23,33	23,00	22,08	22,33	21,75
71 Sibolga	11,91	10,81	10,82	10,49	10,80
72 Tanjungbalai	24,69	25,30	24,54	23,54	24,10
73 Pematangsiantar	25,35	22,01	21,99	21,23	22,06
74 Tebing Tinggi	19,06	16,64	16,30	16,32	17,37
75 Medan	204,22	186,45	183,79	183,54	193,03
76 Binjai	18,23	16,07	15,61	15,91	16,46
77 Padangsidimpuan	17,76	16,79	16,06	16,56	17,28
78 Gunungsitoli	30,08	25,91	23,06	23,54	24,02
<b>Sumatera Utara</b>	<b>1 453,87</b>	<b>1 324,98</b>	<b>1 282,04</b>	<b>1 283,29</b>	<b>1 343,86</b>

Sumber/Source: BPS, Survei Sosial Ekonomi Nasional/BPS-Statistics Indonesia, National Socioeconomic Survey

**Tabel**  
**Table** 13.4

**Indeks Pembangunan Manusia Menurut Kabupaten/Kota di Provinsi Sumatera Utara, 2017–2021**  
*Human Development Index by Regency/Municipality in Sumatera Utara Province, 2017–2021*

Kabupaten/Kota Regency/Municipality	2017	2018	2019	2020	2021
(1)	(2)	(3)	(4)	(5)	(6)
<b>01 Nias</b>	<b>60,21</b>	<b>60,82</b>	<b>61,65</b>	<b>61,93</b>	<b>62,74</b>
02 Mandailing Natal	65,13	65,83	66,52	66,79	67,19
03 Tapanuli Selatan	68,69	69,10	69,75	70,12	70,33
04 Tapanuli Tengah	67,96	68,27	68,86	69,23	69,61
05 Tapanuli Utara	72,38	72,91	73,33	73,47	73,76
06 Toba Samosir	73,87	74,48	74,92	75,16	75,39
07 Labuhanbatu	71,00	71,39	71,94	72,01	72,09
08 Asahan	69,10	69,49	69,92	70,29	70,49
09 Simalungun	71,83	72,49	72,98	73,25	73,40
10 Dairi	70,36	70,89	71,42	71,57	71,84
11 Karo	73,53	73,91	74,25	74,43	74,83
12 Deli Serdang	73,94	74,92	75,43	75,44	75,53
13 Langkat	69,82	70,27	70,76	71,00	71,35
14 Nias Selatan	59,85	60,75	61,59	61,89	62,35
15 Humbang Hasundutan	67,30	67,96	68,83	68,87	69,41
16 Pakpak Bharat	66,25	66,63	67,47	67,59	67,94
17 Samosir	69,43	69,99	70,55	70,63	70,83
18 Serdang Bedagai	69,16	69,69	70,21	70,24	70,56
19 Batu Bara	67,20	67,67	68,35	68,36	68,58
20 Padang Lawas Utara	68,34	68,77	69,29	69,85	70,11
21 Padang Lawas	66,82	67,59	68,16	68,25	68,64
22 Labuhanbatu Selatan	70,48	70,98	71,39	71,40	71,69
23 Labuhanbatu Utara	70,79	71,08	71,43	71,61	71,87
24 Nias Utara	60,57	61,08	61,98	62,36	62,82
25 Nias Barat	59,56	60,42	61,14	61,51	61,99
71 Sibolga	72,28	72,65	73,41	73,63	73,94
72 Tanjungbalai	67,41	68,00	68,51	68,65	68,94
73 Pematangsiantar	77,54	77,88	78,57	78,75	79,17
74 Tebing Tinggi	73,90	74,50	75,08	75,17	75,42
75 Medan	79,98	80,65	80,97	80,98	81,21
76 Binjai	74,65	75,21	75,89	75,89	76,01
77 Padangsidimpuan	73,81	74,38	75,06	75,22	75,48
78 Gunungsitoli	67,68	68,33	69,30	69,31	69,61
<b>Sumatera Utara</b>	<b>70,57</b>	<b>71,18</b>	<b>71,74</b>	<b>71,77</b>	<b>72,00</b>

Sumber/Source: BPS, Seri Berita Resmi Statistik Indeks Pembangunan Manusia/BPS-Statistics Indonesia, Series of Press Releases of Human Development Index



**ST 2023**

**SENSUS PERTANIAN**

**BerAKHLAK**

Berorientasi Pelayanan Akuntabel Kompeten  
Harmonisoyal Adaptil Kolaboratif

# DATA

**MENCERDASKAN BANGSA**

..... Enlighten The Nation .....



**BADAN PUSAT STATISTIK  
KABUPATEN NIAS**  
*BPS-Statistics of Nias Regency*

Jln. Ampera No. 3 Gunungstoli  
Gunungstoli-Nias, 22814

Telp/Fax (0633)21946

Homepage: <http://niasbaratkab.bps.go.id> Email: [bps1201@bps.go.id](mailto:bps1201@bps.go.id)

ISSN 0215-353X

