

KABUPATEN ACEH JAYA

DALAM ANGKA

2022

Aceh Jaya Regency in Figures



KABUPATEN ACEH JAYA DALAM ANGKA 2022

Aceh Jaya Regency in Figures



BADAN PUSAT STATISTIK
KABUPATEN ACEH JAYA

KABUPATEN ACEH JAYA DALAM ANGKA
Aceh Jaya Regency in Figures
2022

ISSN/ISBN: 2797-1228

No. Publikasi/Publication Number: 11160.2201

Katalog /Catalog: 1102001.1116

Ukuran Buku/Book Size: 14,8 cm x 21 cm

Jumlah Halaman/Number of Pages : xxxvii +320 hal/pages

Naskah/Manuscript:

BPS Kabupaten Aceh Jaya

BPS-Statistics of Aceh Jaya Regency

Penyunting/Editor:

BPS Kabupaten Aceh Jaya

BPS-Statistics of Aceh Jaya Regency

Gambar Kover/Cover Design:

Seksi Integrasi Pengolahan dan Diseminasi Statistik

Integrated Processing and Statistics Dissemination Section

Ilustrasi Kover/Cover Illustration:

Jl. Banda Aceh-Meulaboh, Sawang/ *Banda Aceh-Meulaboh Road, Sawang*

Diterbitkan oleh/Published by:

©BPS Kabupaten Aceh Jaya/BPS-Statistics of Aceh Jaya Regency

Dicetak oleh/Printed by:

Dilarang mengumumkan, mendistribusikan, mengomunikasikan, dan/atau menggandakan sebagian atau seluruh isi buku ini untuk tujuan komersil tanpa izin tertulis dari Badan Pusat Statistik.

Prohibited to announce, distribute, communicate, and/or copy part or all of this book for commercial purpose without permission from BPS-Statistics Indonesia.

TIM PENYUSUN/TEAM MEMBERS

Pengarah/Director

Ir. Faridah Husna

Penanggung Jawab/Persons in Charge

Ir. Faridah Husna

Penyunting/Editors

Elda Elnovita, S.Si, M.Si • Nanda Safwati, S.Tr.Stat •
Desfira Ahya, S.Stat • Kanasha Humaira, SST • Edi Kurniawan, SST

Pengolah Data dan Penulis Naskah/Data Processing and Authors

Endah Kamilah Taufik, SST • Edi Kurniawan, SST

Penata Letak/Layout Designers

Endah Kamilah Taufik, SST

KONTRIBUTOR DATA/DATA CONTRIBUTOR

1. Kementerian Agama/*Ministry of Religious Affair*
2. Kementerian Pendidikan dan Kebudayaan/*The Ministry of Education and Culture*
3. Badan Pusat Statistik/*BPS-Statistics Indonesia*
4. Dinas Pertanian Kabupaten Aceh Jaya/ *Departement Agriculture and Food Aceh Jaya Regency*
5. Sekretariat DPRK Kabupaten Aceh Jaya/ *Legislative Secretariat of Aceh Jaya Regency*
6. Badan Kepegawaian dan Pengembangan Sumber Daya Manusia Kabupaten Aceh Jaya/ *Regional Employment Board of Aceh Jaya Regency*
7. Badan Pengelola Keuangan Kabupaten Aceh Jaya/ *Regional Financial Board of Aceh Jaya Regency*
8. Dinas Kependudukan dan Pencatatan Sipil Kabupaten Aceh Jaya/ *Demographic and Civil Registration Service Aceh Jaya Regency*
9. Dinas Pendidikan Kabupaten Aceh Jaya/ *Education Service of Aceh Jaya Regency*
10. Kementerian Agama Kabupaten Aceh Jaya/ *Religious Ministry Office of Aceh Jaya Regency*
11. Dinas Syariat Islam/ *Moslem Religious Service of Aceh Jaya Regency*
12. Dinas Kesehatan Kabupaten Aceh Jaya/ *Health Service of Aceh Jaya Regency*
13. Kantor Pertanahan Kabupaten Aceh Jaya/*National Land Agency of Aceh Jaya Regency*
14. Dinas Pendidikan Kabupaten Aceh Jaya/*Education Service of Aceh Jaya Regency*
15. Mahkamah Syariah Kabupaten Aceh Jaya /*State Court of Syariah of Aceh Jaya Regency*
16. Kepolisian Resort Aceh Jaya/*District Police Office of Aceh Jaya*
17. Pengadilan Negeri Calang/*Calang Court of Justice*
18. Dinas Kelautan dan Perikanan Kabupaten Aceh Jaya/*Oceanic and Fishery Service of Aceh Jaya Regency*
19. Baitul Mal Kabupaten Aceh Jaya/*Baitul Mal of Aceh Jaya Regency*
20. PT. PLN (Persero) Calang dan Teunom

21. Dinas Perindustrian dan Perdagangan Kabupaten Aceh Jaya/*Industrial and Trade Services of Aceh Jaya Regency*
22. Dinas Pekerjaan Umum dan Perumahan Rakyat Kabupaten Aceh Jaya/*Public Works and Public Housing Agency of Aceh Jaya Regency*
23. Kantor Pos Calang / *Post Office of Calang*
24. BLUD SPAM Tirta Monmata Kabupaten Aceh Jaya

<https://acehjayakab.bps.go.id>

<https://acehjayakab.bps.go.id>

KEPALA BPS KABUPATEN ACEH JAYA
CHIEF STATISTICIAN OF ACEH JAYA REGENCY



Ir. Faridah Husna

<https://acehjayakab.bps.go.id>



KATA PENGANTAR

Kabupaten Aceh Jaya Dalam Angka 2022 merupakan publikasi tahunan yang diterbitkan oleh BPS Kabupaten Aceh Jaya. Disadari bahwa publikasi ini belum sepenuhnya memenuhi harapan pihak pemakai data khususnya para perencana, namun diharapkan dapat membantu melengkapi penyusunan rencana pembangunan di Kabupaten Aceh Jaya.

Publikasi ini dapat terwujud berkat kerja sama dan bantuan dari berbagai pihak baik instansi pemerintah maupun swasta. Kepada semua pihak yang telah memberikan bantuan disampaikan penghargaan dan terima kasih yang sebesar-besarnya.

Walaupun publikasi ini telah disiapkan sebaik-baiknya, namun disadari masih ada kekurangan dan kesalahan yang terjadi. Untuk perbaikan publikasi ini, tanggapan dan saran yang bersifat konstruktif dari para pemakai sangat diharapkan.

Calang, Februari 2022
Kepala BPS
Kabupaten Aceh Jaya

Ir. Faridah Husna



PREFACE

Aceh Jaya Regency in Figures 2022 is an annual publication written by BPS-Statistics of Aceh Jaya Regency. Honestly, this publication has not perfect yet and has not filled the user's hope, especially for the planners yet, but hopely it can help to equip compilation of development planning in this new regency.

This comprehensive publication has been made possible with the assistance and contribution from several governmental institutions and private organizations. To all parties who have been involved in the preparation of this publication, I would like to express my sincerest appreciation and gratitude.

Comments and constructive suggestions for the improvement of this publication are always welcome.

*Calang, February 2022
Chief Statistician of
Aceh Jaya Regency*

Ir. Faridah Husna

DAFTAR ISI / CONTENTS

	Halaman <i>Page</i>
Kata Pengantar/ <i>Preface</i>	vii
Daftar Isi/ <i>Contents</i>	ix
Daftar Tabel/ <i>List of Tables</i>	xi
Daftar Gambar/ <i>List of Figures</i>	xxv
Daftar Singkatan/ <i>List of Abbreviations</i>	xxix
Statistik Kunci/ <i>Key Statistics</i>	xxxii
1. Geografi dan Iklim/ <i>Geography and Climate</i>	1
2. Pemerintahan/ <i>Government</i>	13
3. Penduduk dan Ketenagakerjaan/ <i>Population and Employment</i>	37
4. Sosial dan Kesejahteraan Rakyat/ <i>Social and Welfare</i>	63
5. Pertanian, Kehutanan, Peternakan, dan Perikanan/ <i>Agriculture, Forestry, Livestock, and Fishery</i>	159
6. Industri, Pertambangan, dan Energi/ <i>Industry, Mining, and Energy</i>	223
7. Pariwisata/ <i>Tourism</i>	233
8. Transportasi/ <i>Transportation</i>	241
9. Perbankan, Koperasi, dan Harga-harga/ <i>Banking, Cooperatives, and Prices</i>	255
10. Pengeluaran Penduduk dan Konsumsi Makanan/ <i>Population Expenditures and Food Consumption</i>	261
11. Perdagangan/ <i>Trade</i>	267
12. Sistem Neraca Regional/ <i>System of Regional Accounts</i>	273
13. Perbandingan Antar Kabupaten/Kota/ <i>Regional/Municipal Comparison</i>	305

<https://acehjayakab.bps.go.id>

DAFTAR TABEL/LIST OF TABLES

	Halaman Page
1. GEOGRAFI DAN IKLIM/GEOGRAPHY AND CLIMATE	1
1.1 KEADAAN GEOGRAFI/GEOGRAPHY CONDITION.....	9
1.1.1 Luas Daerah dan Jumlah Pulau Menurut Kecamatan Kabupaten Aceh Jaya, 2021/ <i>Total Area and Number of Islands of Aceh Jaya Regency by Subdistrict, 2021</i>	9
1.1.2 Jumlah Permohonan Pendaftaran Hak Atas Tanah di Kabupaten Aceh Jaya, 2021/ <i>Number of Land Registry Application in Aceh Jaya Regency, 2021</i>	11
2. PEMERINTAHAN/GOVERNMENT	13
2.1 WILAYAH ADMINISTRATIF/ADMINISTRATIVE AREA.....	19
2.1.1 Jumlah Desa ¹ /Kelurahan Menurut Kecamatan Kabupaten Aceh Jaya, (2016–2021)/ <i>Number of Villages¹/Kelurahan by Subdistrict, (2016–2021)</i>	19
2.2 DEWAN PERWAKILAN RAKYAT/THE REGIONAL HOUSE OF REPRESENTATIVE	20
2.2.1 Jumlah Anggota Dewan Perwakilan Rakyat Daerah Menurut Partai Politik dan Jenis Kelamin di Kabupaten Aceh Jaya, 2020/ <i>Number of Members of the Regional House of Representatives by Political Parties and Sex in Aceh Jaya Regency, 2020</i>	20
2.2.2 Jumlah Anggota Dewan Perwakilan Rakyat Kabupaten Menurut Kelompok Umur dan Jenis Kelamin di Kabupaten Aceh Jaya, 2021/ <i>Number of Members of The Regional House of Representatives by Age Group and Sex in Aceh Jaya Regency, 2021</i>	21
2.2.3 Jumlah Anggota Dewan Perwakilan Rakyat Kabupaten Menurut Pendidikan dan Jenis Kelamin di Kabupaten Aceh Jaya, 2021/ <i>Number of Members of The Regional House of Representatives by Education and Sex in Aceh Jaya Regency, 2021</i>	22
2.2.4 Jumlah Peraturan Daerah (Perda) yang dihasilkan DPRK, 2018–2021/ <i>Number of local Regulation by Regional House of Representatives, 2017–2021</i>	23

2.2.5	Jumlah Sidang/Rapat DPRK Aceh Jaya Menurut Jenis Sidang, 2018 –2021/ <i>Number of Parliament Council in Aceh Jaya Regency, 2018–2021</i>	24
2.3	SUMBER DAYA MANUSIA/HUMAN RESOURCES.....	25
2.3.1	Jumlah Pegawai Negeri Sipil Menurut Jabatan dan Jenis Kelamin, Desember 2020 dan Desember 2021/ <i>Number of Civil Servants by Occupation and Sex, December 2020 and December 2021</i>	25
2.3.2	Jumlah Pegawai Negeri Sipil Menurut Tingkat Pendidikan dan Jenis Kelamin Desember 2020 dan Desember 2021/ <i>Number of Civil Servants by Educational Level and Sex December 2020 and December 2021</i>	27
2.3.3	Jumlah Pegawai Negeri Sipil Menurut Tingkat Kepangkatan dan Jenis Kelamin Desember 2020 dan Desember 2021/ <i>Number of Civil Servants by Hierarchy and Sex, December 2020 and December 2021</i>	29
2.4	KEUANGAN PEMERINTAH/GOVERNMENT FINANCE	31
2.4.1	Realisasi Pendapatan Pemerintah Kabupaten Aceh Jaya Menurut Jenis Pendapatan (ribu rupiah), 2017–2020/ <i>Actual Aceh Jaya Regency Government Revenues by Kind of Revenues (thousand rupiahs), 2017–2020</i>	31
2.4.2	Realisasi Belanja Pemerintah Kabupaten Aceh Jaya Menurut Jenis Belanja (ribu rupiah), 2017–2020/ <i>Actual Aceh Jaya Regency Government Expenditures by Kind of Expenditures (thousand rupiahs), 2017–2020</i>	33
2.4.3	Penyaluran Zakat, Infaq, dan Sedekah (ZIS) Menurut Senif pada Baitul Mal Kabupaten Aceh Jaya, 2021/ <i>Distribution of Zakat, Infaq, and Alms (ZIS) by Senif at Baitul Mal of Aceh Jaya Regency, 2021</i>	35
2.4.4	Penerimaan Zakat, Infaq, dan Sedekah (ZIS) pada Baitul Mal Kabupaten Aceh Jaya (Rupiah), 2021/ <i>Zakat, Infaq, and Alms (ZIS) Receivment in Baitul Mal of Aceh Jaya Regency (Rupiahs), 2021</i>	36
3.	PENDUDUK DAN KETENAGAKERJAAN/POPULATION AND EMPLOYMENT	37
3.1	PENDUDUK/POPULATION.....	48
3.1.1	Penduduk, Laju Pertumbuhan Penduduk, Distribusi Persentase Penduduk, Kepadatan Penduduk, Rasio Jenis Kelamin Penduduk Menurut Kecamatan di Kabupaten Aceh Jaya, 2021/ <i>Population, Population Growth Rate, Percentage Distribution of Population, Population Density, and Population Sex Ratio by Subdistrict in Aceh Jaya Regency, 2021</i>	48

3.1.2	Jumlah Penduduk Menurut Kelompok Umur dan Jenis Kelamin di Kabupaten Aceh Jaya, 2021/..... <i>Population by Age Groups and Sex in Aceh Jaya Regency, 2021</i>	51
3.1.3	Jumlah Penduduk Wajib KTP Standar Nasional dan Realisasi Cetak e-KTP di Kabupaten Aceh Jaya, 2021/ <i>Number of Population Compulsory National Standard ID and realization of ID Print by Sub District in Aceh Jaya Regency, 2021</i>	52
3.1.4	Jumlah Penerbitan Kartu Keluarga (KK) Standar Nasional dan Realisasi Cetak di Kabupaten Aceh Jaya, 2021/ <i>Number of National Standard Family Card and Realization of Print by Sub District in Aceh Jaya Regency, 2021</i>	53
3.1.5	Jumlah Penduduk Yang Memiliki Akta Kelahiran Menurut Kecamatan di Kabupaten Aceh Jaya, 2021/ <i>Number of Population Who Have Birth Certificate by Sub District in Aceh Jaya Regency, 2021</i>	54
3.1.6	Jumlah Penerbitan Akta Kelahiran Standar Nasional 0-18 Tahun Per Kecamatan di Kabupaten Aceh Jaya, 2019-2021/ <i>Number of Published Birth Certificate Age 0-18 by Subdistricts in Aceh Jaya Regency, 2019-2021</i>	55
3.1.7	Jumlah Penerbitan Akta Kematian Menurut Kecamatan di Kabupaten Aceh Jaya, 2019-2021/ <i>Number of Published Death Certificate by Subdistricts in Aceh Jaya Regency, 2019-2021</i>	56
3.1.8	Jumlah Penduduk Umur 10 Tahun keatas Menurut Tingkat Pendidikan dan Kecamatan di Kabupaten Aceh Jaya, 2021/ <i>Number of Population age 10 years and above by Level of Education and Sub District of Aceh Jaya Regency, 2021</i>	57
3.2	KETENAGAKERJAAN/EMPLOYMENT	58
3.2.1	Jumlah Penduduk Berumur 15 Tahun Keatas Menurut Jenis Kegiatan Selama Seminggu yang Lalu dan Jenis Kelamin di Kabupaten Aceh Jaya, 2021/ <i>Population Aged 15 Years and Over by Type of Activity During The Previous Week and Sex in Aceh Jaya Regency, 2021</i>	58
3.2.2	Penduduk Berumur 15 Tahun ke Atas Menurut Pendidikan Tertinggi yang Ditatamkan dan Jenis Kegiatan Selama Seminggu yang Lalu di Kabupaten Aceh Jaya, 2021/ <i>Population 15 Years of Age and Over by Educational Attainment and Type of Activity During the Previous Week in Aceh Jaya Regency, 2021</i>	59

3.2.3	Penduduk Berumur 15 Tahun Ke Atas yang Bekerja Selama Seminggu yang Lalu Menurut Status Pekerjaan Utama dan Jenis Kelamin di Kabupaten Aceh Jaya, 2021/ <i>Population 15 Years of Age and Over who Worked During The Previous Week by Main Employment Status and Sex in Aceh Jaya Regency, 2021</i>	61
4.	SOSIAL DAN KESEJAHTERAAN RAKYAT/SOCIAL AND WELFARE	63
4.1	PENDIDIKAN/EDUCATION	78
4.1.1	Jumlah Sekolah, Guru, dan Murid Taman Kanak-Kanak (TK) di Bawah Kementerian Pendidikan dan Kebudayaan Menurut Kecamatan, 2021/2022/.. <i>Number of Schools, Teachers, and Pupils in Kindergarten Under The Ministry of Education and Culture by Subdistrict,2021/2022</i>	78
4.1.2	Jumlah Sekolah, Guru, dan Murid Raudatul Athfal (RA) di Bawah Kementerian Agama Menurut Kecamatan, 2021/2022/ <i>Number of Schools, Teachers, and Pupils in Raudatul Athfal (RA) Under The Ministry of Religious Affairs by Subdistrict, 2021/2022</i>	81
4.1.3	Jumlah Sekolah, Guru, dan Murid Sekolah Dasar (SD) di Bawah Kementerian Pendidikan dan Kebudayaan Menurut Kecamatan, (2021/2022)/ <i>Number of Schools, Teachers, and Pupils in Primary Schools Under The Ministry of Education and Culture by Subdistrict, (2021/2022)</i>	82
4.1.4	Jumlah Sekolah, Guru, dan Murid Madrasah Ibtidaiyah (MI) di Bawah Kementerian Agama Menurut Kecamatan Menurut Kecamatan, 2021/2022/ <i>Number of Schools, Teachers, and Pupils in Madrasah Ibtidaiyah (MI) Under The Ministry of Religious Affairs by Subdistrict, 2020/2021</i>	85
4.1.5	Jumlah Sekolah, Guru, dan Murid Sekolah Menengah Pertama (SMP) di Bawah Kementerian Pendidikan dan Kebudayaan Menurut Kecamatan, 2021/2022/ <i>Number of Schools, Teachers, and Pupils in Lower Secondary Schools Under The Ministry of Education and Culture by Subdistrict, 2021/2022</i>	88
4.1.6	Jumlah Sekolah, Guru, dan Murid Madrasah Tsanawiyah (MTs) di Bawah Kementerian Agama Menurut Kecamatan, 2021/2022/ <i>Number of Schools, Teachers, and Pupils in Madrasah Tsanawiyah (MTs) Under The Ministry of Religious Affairs by Subdistrict, 2021/2022</i>	91

4.1.7	Jumlah Sekolah, Guru, dan Murid Sekolah Menengah Atas (SMA) di Bawah Kementerian Pendidikan dan Kebudayaan Menurut Kecamatan, 2021/2022/ <i>Number of Schools, Teachers, and Pupils in Upper Secondary Schools Under The Ministry of Education and Culture by Subdistrict, 2021/2022</i>	94
4.1.8	Jumlah Sekolah, Guru, dan Murid Sekolah Menengah Kejuruan (SMK) di Bawah Kementerian Pendidikan dan Kebudayaan Menurut Kecamatan, 2021/2022/ <i>Number of Schools, Teachers, and Pupils in Vocational High Schools Under The Ministry of Education and Culture by Subdistrict, 2021/2022</i>	97
4.1.9	Jumlah Sekolah, Guru, dan Murid Madrasah Aliyah (MA) di Bawah Kementerian Agama Menurut Kecamatan, 2021/2022/ <i>Number of Schools, Teachers, and Pupils in Madrasah Aliyah (MA) Under the Ministry of Religious Affairs by Subdistrict, 2020/2021</i>	100
4.1.10	Jumlah Desa ¹ /Kelurahan yang Memiliki Fasilitas Sekolah Menurut Kecamatan dan Tingkat Pendidikan, 2019- 2021/ <i>Number of Villages¹ Having Educational Facilities by Subdistrict and Educational Level, 2019–2021</i>	103
4.1.11	Angka Partisipasi Murni (APM) dan Angka Partisipasi Kasar (APK) Menurut Jenjang Pendidikan di Kabupaten Aceh Jaya, 2020 dan 2021/ <i>Net Participation Rates and Gross Participation Rates by Educational Level in Aceh Jaya Regency, 2020 and 2021</i>	108
4.1.12	Persentase Penduduk Berumur 15 Tahun ke Atas yang Melek Huruf Menurut Kelompok Umur di Kabupaten Aceh Jaya, 2020 dan 2021/ <i>Percentage of Literate People Aged 15 Years and Over by Age Group in Aceh Jaya Regency, 2020 and 2021</i>	109
4.2	KESEHATAN/HEALTH	110
4.2.1	Jumlah Desa ¹ /Kelurahan Yang Memiliki Sarana Kesehatan Menurut Kecamatan, 2019–2020/ <i>Number of Villages¹ Having Health Facilities by Subdistrict, 2019–2020</i>	110
4.2.2	Jumlah Tenaga Kesehatan Menurut Kecamatan, 2021/ <i>Number of Medical Personnel by Subdistrict, 2021</i>	116
4.2.3	Jumlah Rumah Sakit Umum, Rumah Sakit Khusus, dan Puskesmas Menurut Kecamatan, 2020-2021/ <i>Number of General Hospital, Special Hospital, and Public Health Center by Sub District, 2020-2021</i>	118

4.2.4	Jumlah Dokter Spesialis, Dokter Umum, dan Dokter Gigi Menurut Sarana Pelayanan Kesehatan di Kabupaten Aceh Jaya, 2021/ <i>Number of General Hospital, Special Hospital, Maternity Hospital and Public Health Center, Medical Clinic, Integrated Service Post, Village maternity Cottage by Subdistrict 2021</i>	121
4.2.5	Persentase Balita yang Pernah Mendapat Imunisasi Menurut Jenis Imunisasi di Kabupaten Aceh Jaya, 2017 - 2021/ <i>Percentage of Children Under Five Years Who Had Immunization by Type of Immunization in Aceh Jaya Regency, 2017 - 2021</i>	122
4.2.6	Jumlah Kasus Penyakit Terbanyak di Kabupaten Aceh Jaya, 2021/ <i>Number of Cases of the 10 Most Diseases in Aceh Jaya Regency, 2021</i>	123
4.2.7	Jumlah Bayi Lahir, Bayi Berat Badan Lahir Rendah (BBLR), BBLR Dirujuk, dan Bergizi Buruk di Kabupaten Aceh Jaya, 2013- 2021/ <i>Number of Births, Babies with Low Birth Weights (LBW), Treated LBW, and Malnutrition Cases in Aceh Jaya Regency, 2013-2021</i>	124
4.2.8	Jumlah Ibu Hamil, Melakukan Kunjungan K1, Melakukan Kunjungan K4, Kurang Energi Kronis (KEK), dan Mendapat Tablet Zat Besi (Fe) di Kabupaten Aceh Jaya, 2013-2021/ <i>Number of Pregnant Women, Those with One Visit and four Visits of Antenatal Care, Chronic Energy Deficiency (CED), and Receiving Iron Supplement in Aceh Jaya Regency, 2013-2021</i>	125
4.2.9	Jumlah Kematian Ibu dan Bayi yang Dilaporkan Menurut Kecamatan di Kabupaten Aceh Jaya, 2021/ <i>Number of Reported Maternal and Infant Mortality by Subdistricts in Aceh Jaya Regency, 2021</i>	126
4.2.10	Jumlah Kasus HIV/AIDS, IMS, DBD, Diare, TB, dan Malaria di Kabupaten Aceh Jaya, 2021/ <i>Number of Cases of HIV/AIDS, Sexually Transmitted Infection, Dengue Fever, Diarrhea, Tuberculosis (TB), and Malaria in Aceh Jaya Regency, 2021</i>	127
4.2.11	Jumlah Pasangan Usia Subur dan Peserta KB Aktif Menurut Kecamatan di Kabupaten Aceh Jaya, 2021/ <i>Number of Eligible Couples and Family Planning Participants by Subdistrict in Aceh Jaya Regency, 2021</i>	128
4.3	AGAMA DAN SOSIAL LAINNYA/RELIGION AND OTHER SOCIAL AFFAIRS	130
4.3.1	Jumlah Penduduk Menurut Kecamatan dan Agama yang Dianut, 2021/ <i>Population by Subdistricts and Religion, 2021</i>	130
4.3.2	Jumlah Tempat Peribadatan Menurut Kecamatan, 2021/ <i>Number of Places of Worship by Subdistrict and Religion, 2021</i>	131

4.3.3	Jumlah Desa ¹ /Kelurahan yang Mengalami Bencana Alam ² Menurut Kecamatan, 2018, 2020, 2021/ <i>Number of Villages¹ that Had Natural Disaster² by Subdistrict, 204, 2018, 2021</i>	132
4.3.4	Jumlah Imam Masjid Menurut Kecamatan di Kabupaten Aceh Jaya, 2021/ <i>Number of Imam Masque by Subdistrict in Aceh Jaya Regency, 2021</i>	135
4.3.5	Luas Tanah Wakaf (m2) Menurut Kecamatan di Kabupaten Aceh Jaya, 2021/ <i>Land Devoted to religious purpose (m2) by Subdistrict in Aceh Jaya Regency, 2021</i>	136
4.3.6	Jumlah Lokasi Tanah Wakaf Menurut Kecamatan dan Status di Kabupaten Aceh Jaya, 2021/ <i>Land Devoted to religious purpose by Subdistrict and status in Aceh Jaya Regency, 2021</i>	137
4.3.7	Jumlah Pernikahan yang tercatat pada Kantor Urusan Agama (KUA) Menurut Bulan dan Kecamatan di Kabupaten Aceh Jaya, 2021/..... <i>Number of marital occasion registered on religious affair office by Mounth and Subsdistrict in Aceh Jaya Regency, 2021</i>	138
4.3.8	Jumlah Jamaah Haji Menurut Tahun dan Kecamatan di Kabupaten Aceh Jaya, 2015 - 2021/ <i>Number of pilgrims by Year and Subsdistrict in Aceh Jaya Regency, 201 - 2021</i>	139
4.3.9	Jumlah Jamaah Haji Menurut Jenis Kelamin dan Tahun di Kabupaten Aceh Jaya, 2012 - 2021/ <i>Number of marital occasion registered on religious affair office by Mounth and Subsdistrict in Aceh Jaya Regency, 2012 - 2021</i>	140
4.3.10	Jumlah Jamaah Haji Menurut Pendidikan dan Tahun di Kabupaten Aceh Jaya, 2012 - 2021/ <i>Number of pilgrims by Education and Year in Aceh Jaya Regency, 2012 - 2021</i>	141
4.3.11	Jumlah Jamaah Haji Menurut Pekerjaan dan Tahun di Kabupaten Aceh Jaya, 2012 - 2021/ <i>Number of pilgrims by Job and Year in Aceh Jaya Regency, 2012 - 2021</i>	142
4.3.12	Jumlah Perkara Perceraian Yang Diterima dan Diputuskan Pada Mahkamah Syariah Calang Kabupaten Aceh Jaya 2021/ <i>Number of Divorce Reported and Settled on State Court of Syariah of Calang Aceh Jaya Regency, 2021</i>	143
4.3.13	Faktor Faktor Penyebab Terjadinya Perceraian Pada Mahkamah Syariah Calang Kabupaten Aceh Jaya, 2021/ <i>Factor on Causing Divorce Occasion on State Court of Syariah of Calang Aceh Jaya Regency, 2021</i>	144

4.3.14	Jumlah Perkara Yang Diterima Mahkamah Syariah Calang Kabupaten Aceh Jaya, 2021/ <i>Number of Cases Registered on State Court of Syariah of Calang Aceh Jaya Regency, 2021</i>	145
4.4	KEMISKINAN/POVERTY	146
4.4.1	Garis Kemiskinan, Jumlah, dan Persentase Penduduk Miskin di Kabupaten Aceh Jaya, 2013–2021/ <i>Poverty Line, Number, and Percentage of Poor People in Aceh Jaya Regency, 2013–2021</i>	146
4.4.2	Indeks Kedalaman Kemiskinan dan Indeks Keparahan Kemiskinan di Kabupaten Aceh Jaya, 2013–2021/ <i>Poverty Gap Index and Poverty Severity Index in Aceh Jaya Regency, 2013–2021</i>	147
4.5	KRIMINALITAS/CRIME	148
4.5.1	Jumlah Tindak Pidana Menurut Kepolisian Sektor di Kabupaten Aceh Jaya, 2018-2021/ <i>Number of Reported Criminal Cases by Subdistrict Police Office in Aceh Jaya Regency, 2018-2021</i>	148
4.5.2	Jumlah Kasus Pelanggaran/Tindak Kriminal yang Diterima Menurut Jenis Kasus di Kabupaten Aceh Jaya, 2021/ <i>Number of Criminal Cases Accepted by by Case Type and Month, 2021</i>	149
4.5.3	Jumlah Perkara Perdata Yang Masuk, Diselesaikan, Banding, Kasasi dan Grasi di Pengadilan Negeri Calang, 2021/ <i>Number of Civil Cases Reported, Settled and Appealed on Calang Court of Justice, 2021</i>	154
4.5.4	Jumlah Perkara Pidana Yang Diselesaikan Pengadilan Negeri Calang Menurut Jenis Perkara dan Bulan Putusan, 2021/ <i>Number of Criminal Cases Settled by Calang Court of Justice by Case Type and Month, 2021</i>	155
4.5.5	Jumlah Terdakwa/Tertuduh Yang Diselesaikan Pengadilan Negeri Calang Menurut Jenis Perkara dan Bulan Putusan, 2021/ <i>Number of Accused Settled on Court of Justice of Calang, 2021</i>	156
4.5.6	Jumlah Sikap Terpidana/Tertuduh Terhadap Putusan Pengadilan Negeri Kabupaten Aceh Jaya Menurut Bulan Putusan, 2021/ <i>Number of Accused Respons on Vonnis of Calang Court of Justice, 2021</i>	157
5.	PERTANIAN, KEHUTANAN, PETERNAKAN, DAN PERIKANAN/ AGRICULTURE, FORESTRY, LIVESTOCK, AND FISHERY	159
5.1	HORTIKULTURA/HORTICULTURE	167
5.1.1	Luas Panen Tanaman Sayuran Menurut Kecamatan dan Jenis Tanaman (ha), 2020 dan 2021/ <i>Harvested Area of Vegetables by Subdistrict and Kind of Plant (ha), 2020 and 2021</i>	167

5.1.2	Produksi Tanaman Sayuran Menurut Kecamatan dan Jenis Tanaman (kw), 2020 dan 2021/ <i>Production of Vegetables by Subdistrict and Kind of Plant (kw), 2020 dan 2021</i>	172
5.1.3	Luas Panen Tanaman Sayuran dan Buah–Buahan Semusim Menurut Jenis Tanaman (ha), 2018–2021/ <i>Harvested Area of Seasonal Vegetables and Fruits by Kind of Plant (ha), 2018-2021</i>	177
5.1.4	Produksi Tanaman Sayuran dan Buah–Buahan Semusim Menurut Jenis Tanaman (kw), 2018–2021/ <i>Production of Seasonal Vegetables and Fruits by Kind of Plant (kw), 2018-2021</i>	178
5.1.5	Luas Panen Tanaman Biofarmaka Menurut Kecamatan dan Jenis Tanaman (m^2), 2020 dan 2021/ <i>Harvested Area of Medicinal Plants by Subdistrict and Kind of Plant (m^2), 2020 and 2021</i>	179
5.1.6	Produksi Tanaman Biofarmaka Menurut Kecamatan dan Jenis Tanaman (kg), 2020 and 2021/ <i>Production of Medicinal Plants by Subdistrict and Kind of Plant (kg), 2020 and 2021</i>	181
5.1.7	Luas Panen Tanaman Biofarmaka Menurut Jenis Tanaman (m^2), 2018–2021/ <i>Harvested Area of Medicinal Plants by Kind of Plant (m^2), 2018–2021</i>	183
5.1.8	Produksi Tanaman Biofarmaka Menurut Jenis Tanaman (kg), 2018–2021/ <i>Production of Medicinal Plants by Kind of Plant (kg), 2018–2021</i>	184
5.1.9	Luas Panen Tanaman Hias Menurut Kecamatan dan Jenis Tanaman (m^2), 2020 dan 2021/ <i>Harvested Area of Ornamental Plants by Subdistrict and Kind of Plant (m^2), 2020 and 2021</i>	185
5.1.10	Produksi Tanaman Hias Menurut Kecamatan dan Jenis Tanaman (tangkai), 2020 dan 2021/ <i>Production of Ornamental Plants by Subdistrict and Kind of Plant (stalks), 2020 and 2021</i>	187
5.1.11	Luas Panen Tanaman Hias Menurut Jenis Tanaman (m^2), 2018–2021/ <i>Harvested Area of Ornamental Plants by Kind of Plant (m^2), 2018–2021</i>	189
5.1.12	Produksi Tanaman Hias Menurut Jenis Tanaman (tangkai), 2018–2021/ <i>Production of Ornamental Plants by Kind of Plant (stalks), 2018-2021</i> .	190
5.1.13	Produksi Buah-buahan Menurut Kecamatan dan Jenis Tanaman (kw), 2020 dan 2021/ <i>Production of Fruits by Subdistrict and Kind of Plant (kw), 2020 and 2021</i>	191
5.1.14	Produksi Buah–Buahan dan Sayuran Tahunan Menurut Jenis Tanaman (kw), 2020–2021/ <i>Production of Annual Fruits and Vegetables by Kind of Plant (kw), 2020-2021</i>	194

5.2	PERKEBUNAN/ESTATE CROPS	195
5.2.1	Luas Areal Tanaman Perkebunan Menurut Kecamatan dan Jenis Tanaman (ha), 2020 dan 2021/ <i>Planted Area of Estate Crops by Subdistrict and Type of Crops (ha), 2020 dan 2021</i>	195
5.2.2	Produksi Perkebunan Menurut Kecamatan dan Jenis Tanaman (ton), 2020 dan 2021/ <i>Production of Estate by Subdistrict and Type of Crops (ton), 2020 and 2021</i>	199
5.3	PERTANIAN/AGRICULTURE	203
5.3.1	Luas Panen, Produktivitas, dan Produksi Padi Menurut Kecamatan (ha), 2020 dan 2021/ <i>Harvested Area, Productivity, dan Production of Paddy by Subdistrict (ha), 2020 and 2021</i>	203
5.3.2	Produksi Padi ¹ dan Beras Menurut Kecamatan (ha), 2021/ <i>Paddy and Rice Production¹ by Subdistrict (ha), 2021</i>	204
5.3.3	Produksi Jagung dan Kedelai Menurut Kecamatan (ha), 2021/ <i>Production of Maize and Soybeans by Subdistrict (ha), 2021</i>	205
5.3.4	Luas Lahan Sawah Menurut Kecamatan dan Jenis Pengairan (ha) di Kabupaten Aceh Jaya, 2021/ <i>Area of Wetland by Sub District and Irrigation Type (ha) in Aceh Jaya Regency, 2021</i>	206
5.3.5	Luas Lahan Tegal/Ladang, Kebun/Huma, dan Sawah Menurut Kecamatan (ha) di Kabupaten Aceh Jaya, 2021/ <i>Area of Dry Field, Shifting Cultivation, and Wetland by Sub District (ha) in Aceh Jaya Regency, 2021</i>	207
5.3.6	Luas Tanam Padi Sawah dan Padi Ladang Menurut Kecamatan (ha) di Kabupaten Aceh Jaya, 2021/ <i>Planted Area of Wetland and Dry Field by Sub District (ha) in Aceh Jaya Regency, 2021</i>	208
5.3.7	Luas Tanam Jagung, Kedelai, Kacang Tanah, Kacang Hijau, Ubi Kayu, dan Ubi Jalar (ha) di Kabupaten Aceh Jaya, 2021/ <i>Planted Area of Maize, Soybean, Peanut, Mungbean, Cassava, and Sweet Potato by Sub District (ha) in Aceh Jaya Regency, 2021</i>	209
5.4	PETERNAKAN/LIVESTOCK	210
5.4.1	Populasi Ternak Menurut Kecamatan dan Jenis Ternak di Kabupaten Aceh Jaya, 2021/ <i>Livestock Population by Sub District and Kind of Livestock in Aceh Jaya Regency, 2021</i>	210
5.4.2	Populasi Unggas Menurut Kecamatan dan Jenis Unggas di Kabupaten Aceh Jaya, 2021/ <i>Poultry Population by Sub District and Kind of Poultry in Aceh Jaya Regency, 2021</i>	211

5.4.3	Jumlah Ternak yang Dipotong Menurut Kecamatan dan Jenis Ternak di Kabupaten Aceh Jaya, 2021/ <i>Livestock Slaughtered by Sub District and Kind of Livestock in Aceh Jaya Regency, 2021</i>	212
5.4.4	Produksi Daging Ternak Menurut Kecamatan dan Jenis Ternak (kg) di Kabupaten Aceh Jaya, 2021/ <i>Meat Production by Sub District and Kind of Livestock (kg) in Aceh Jaya Regency, 2021</i>	213
5.4.5	Produksi Daging Unggas Menurut Kecamatan dan Jenis Unggas (kg) di Kabupaten Aceh Jaya, 2021/ <i>Poultry Meat Production by Sub District and Kind of Poultry (kg) in Aceh Jaya Regency, 2021</i>	214
5.4.6	Produksi Telur Unggas Menurut Kecamatan dan Jenis Unggas (butir) di Kabupaten Aceh Jaya, 2021/ <i>Eggs Production by Sub District and Kind of Poultry in Aceh Jaya Regency, 2021</i>	215
5.5	PERIKANAN/FISHERY	216
5.5.1	Jumlah Pelaku Usaha Perikanan Tangkap Menurut Kecamatan dan Subsektor di Kabupaten Aceh Jaya, 2021/ <i>Number of Fisherman by Sub District and Subsector in Aceh Jaya Regency, 2021</i>	216
5.5.2	Produksi Perikanan Tangkap Menurut Kecamatan dan Jenis Ikan di Kabupaten Aceh Jaya (ton), 2021/ <i>Production of Capture Fisheries by Sub District and Variety of Fish in Aceh Jaya Regency (ton) , 2021</i>	217
5.5.3	Produksi Perikanan Tangkap Menurut Kecamatan dan Jenis Udang di Kabupaten Aceh Jaya (ton), 2021/ <i>Production of Fish Capture by Sub District and Shrimps in Aceh Jaya Regency (ton) , 2021</i>	219
5.5.4	Produksi Perikanan Budidaya Menurut Kecamatan dan Jenis Perairan di Kabupaten Aceh Jaya (ton), 2021/ <i>Production of Aquaculture by Sub District and Type of Water in Aceh Jaya Regency (ton) , 2021</i>	220
5.5.5	Produksi Perikanan Budidaya Air Tawar Menurut Kecamatan di Kabupaten Aceh Jaya (ton), 2021/ <i>Production of Freshwater Cultivation by Sub District in Aceh Jaya Regency (ton) , 2021</i>	221
5.5.6	Produksi Perikanan Budidaya Air Payau Menurut Kecamatan di Kabupaten Aceh Jaya (ton), 2021/ <i>Production of Brackishwater Cultivation by Sub District in Aceh Jaya Regency (ton) , 2021</i>	222
5.5.7	Produksi Perikanan Budidaya Laut Menurut Kecamatan di Kabupaten Aceh Jaya (ton), 2021/ <i>Production of Sea Cultivation by Sub District in Aceh Jaya Regency (ton) , 2021</i>	223

6.	INDUSTRI, PERTAMBANGAN, DAN ENERGI/INDUSTRY, MINING, AND ENERGY	223
6.1	Daya Terpasang, Produksi, dan Distribusi Listrik PT. PLN (Persero) pada Cabang/Ranting PLN, 2021/ <i>Installed Electricity Power, Production, and Distribution of PT. PLN (Persero) at PLN Branch, 2021</i>	228
6.2	Jumlah Pelanggan Listrik Menurut Kecamatan, 2020–2021/ <i>Number of Electricity Customers by Subdistrict, 2020–2021</i>	229
6.3	Jumlah Pelanggan dan Air yang Disalurkan Menurut Kecamatan di Kabupaten Aceh Jaya, 2021/ <i>Number of Customers and Distributed Water by Subdistrict in Aceh Jaya Regency, 2021</i>	230
6.4	Jumlah Pelanggan dan Air yang Disalurkan Menurut Pelanggan di Kabupaten Aceh Jaya, 2021/ <i>Number of Customers and Distributed Water by Type of Customers in Aceh Jaya Regency, 2021</i>	231
7.	PARIWISATA/TOURISM	233
7.1	Jumlah Rumah Makan/Restoran Menurut Kecamatan, 2018–2021/ <i>Number of Restaurants by Subdistrict, 2018–2021</i>	238
7.2	Jumlah Hotel dan Akomodasi Lainnya Menurut Klasifikasi di Kabupaten Aceh Jaya 2014–2021/ <i>Number of Hotel and Other Accomodations by Classification in Aceh Jaya Regency, 2014–2021</i>	239
8.	TRANSPORTASI DAN KOMUNIKASI/TRANSPORTATION AND COMMUNICATION	211
8.1	TRANSPORTASI/TRANSPORTATION	241
8.1.1	Panjang Jalan Menurut Tingkat Kewenangan Pemerintahan di Kabupaten Aceh jaya (km), 2020–2021/ <i>Length of Roads and Level of Government Authority in Aceh Jaya Regency (km), 2020–2021</i>	250
8.1.2	Panjang Jalan Menurut Jenis Permukaan Jalan di Kabupaten Aceh Jaya (km), 2020–2021/ <i>Length of Roads by Type of Road Surface in Aceh Jaya Regency (km), 2020–2021</i>	251
8.1.3	Panjang Jalan Menurut Kondisi Jalan di Kabupaten Aceh Jaya (km), 2020–2021/ <i>Length of Roads by Road Condition in Aceh Jaya Regency (km), 2020–2021</i>	252
8.2	KOMUNIKASI/COMMUNICATION	253
8.2.1	Jumlah Kantor Pos Pembantu Menurut Kecamatan di Kabupaten Aceh Jaya, 2016–2021/ <i>Number of Auxiliary Post Office by Sub Districts in Aceh Jaya</i>	

	<i>Regency, 2016-2021</i>	253
9.	PERBANKAN, KOPERASI, DAN HARGA-HARGA/BANKING, COOPERATIVE, AND PRICES	255
9.1	Jumlah Koperasi Aktif Menurut Kecamatan di Kabupaten Aceh Jaya, 2018–2021/ <i>Number of Active Cooperative by Subdistrict in Aceh Jaya Regency, 2018–2021</i>	258
9.1.2	Jumlah Koperasi Menurut Jenis Koperasi dan Kecamatan di Kabupaten Aceh Jaya, 2021/ <i>Number of Cooperatives by Type of Cooperative and Sub District in Aceh Jaya Regency, 2021</i>	259
10.	PENGELUARAN PENDUDUK DAN KONSUMSI MAKANAN/ POPULATION EXPENDITURE AND FOOD CONSUMPTION	261
10.1	Rata-rata Pengeluaran per Kapita Sebulan Menurut Kelompok Komoditas (rupiah) di Kabupaten Aceh Jaya, 2020 dan 2021/ <i>Monthly Average Expenditure per Capita by Commodity Group (rupiahs) in Aceh Jaya Regency, 2020 and 2021</i>	264
10.2	Persentase Pengeluaran per Kapita Sebulan Menurut Kelompok Komoditas di Kabupaten Aceh Jaya, 2020 dan 2021/ <i>Percentage of Monthly Expenditure per Capita by Commodity Group in Aceh Jaya Regency, 2020 and 2021</i>	265
10.3	Persentase Penduduk Menurut Kuintil Pengeluaran Per Kapita Sebulan di Kabupaten Aceh Jaya, 2020 dan 2021/ <i>Percentage of Population by Capita Spending Quintile per Month in Aceh Jaya Regency, 2020 and 2021</i>	266
11.	PERDAGANGAN/TRADE	267
11.1	PERDAGANGAN/TRADE	271
11.1.1	Jumlah Sarana Perdagangan Menurut Jenisnya di Kabupaten Aceh Jaya, 2018-2021/ <i>Number of Trading Facilities by Type of Facility in Aceh Jaya Regency, 2018-2021</i>	271
11.1.2	Jumlah Pedagang Menurut Kecamatan di Kabupaten Aceh Jaya, 2021/ <i>Number of Merchants by Sub Districts in Aceh Jaya Regency, 2021</i>	272
12.	SISTEM NERACA REGIONAL/SYSTEM OF REGIONAL ACCOUNTS	273
12.1	Produk Domestik Regional Bruto Atas Dasar Harga Berlaku Menurut Lapangan Usaha (miliar rupiah), 2017–2021/ <i>Gross Regional Domestic Product at Current Market Prices by Industry (billion rupiahs), 2017–2021</i>	284

12.2	Produk Domestik Regional Bruto Atas Dasar Harga Konstan 2010 Menurut Lapangan Usaha (miliar rupiah), 2017–2021/ <i>Gross Regional Domestic Product at 2010 Constant Market Prices by Industry (billion rupiahs), 2017–2021</i>	289
12.3	Distribusi Persentase Produk Domestik Regional Bruto Atas Dasar Harga Berlaku Menurut Lapangan Usaha, 2017–2021/ <i>Percentage Distribution of Gross Regional Domestic Product at Current Market Prices by Industry, 2017–2021</i>	294
12.4	Laju Pertumbuhan Produk Domestik Regional Bruto Atas Dasar Harga Konstan 2010 Menurut Lapangan Usaha (persen), 2018–2021/ <i>Growth Rate of Gross Regional Domestic Product at 2010 Constant Market Prices by Industry (percent), 2018–2021</i>	299
12.5	Produk Domestik Regional Bruto Atas Dasar Harga Berlaku Menurut Jenis Pengeluaran di Kabupaten Aceh Jaya (miliar rupiah), 2017–2021/ <i>Gross Regional Domestic Product at Current Market Prices by Type of Expenditure in Aceh Jaya Regency (billion rupiahs), 2017–2021</i>	303
12.6	Produk Domestik Regional Bruto Atas Dasar Harga Konstan 2010 Menurut Jenis Pengeluaran di Kabupaten/Kota Aceh Jaya (juta rupiah), 2017–2021/ <i>Gross Regional Domestic Product at 2010 Constant Market Prices by Type of Expenditure in Aceh Jaya Regency (million rupiahs), 2017–2021</i>	304
13.	PERBANDINGAN ANTAR KABUPATEN/KOTA/REGENCY/ MUNICIPAL COMPARISON	305
13.1	Jumlah Penduduk Menurut Kabupaten/Kota di Provinsi Aceh, 2018-2021/. <i>Number of Poor People by Regency/City in Aceh Province, 2018-2021</i>	313
13.2	Laju Pertumbuhan Produk Domestik Regional Bruto Atas Dasar Harga Konstan 2010 Menurut Kabupaten/Kota di Provinsi Aceh (persen), 2019-2021/ <i>Growth Rate of Gross Regional Domestic Product at 2010 Constant Market Prices by Regency/City in Aceh Province (percent) 2019-2021</i>	314
13.3	Jumlah Penduduk Miskin Menurut Kabupaten/Kota di Provinsi Aceh, 2017-2021/ <i>Number of Poor People by Regency/City in Aceh Province, 2017-2021</i>	315
13.4	Indeks Pembangunan Manusia Menurut Kabupaten/Kota Di Provinsi Aceh 2017-2021/ <i>Human Development Index by Regency/Municipality in</i>	

	<i>Aceh Province 2017 - 2021</i>	316
13.5	Angka Partisipasi Sekolah (APS) Menurut Kelompok Umur Sekolah di Kabupaten/Kota di Provinsi Aceh, 2021/ <i>School Participation Rate by Age Group by Regency/Municipality in Aceh Province, 2021</i>	317
13.6	Perkembangan Koefisien Gini Ratio Per Kabupaten/Kota di Provinsi Aceh, 2020-2021/ <i>Growth Rate of Gini Ratio Coefficient Per Regency/City in Aceh Province, 2020-2021</i>	318
13.7	Umur Harapan Hidup, Estimasi Lama Sekolah dan Rata-Rata Lama Sekolah Menurut Kabupaten/Kota di Provinsi Aceh, 2020-2021/ <i>Life Expectancy at Birth, EYS and MYS by Regency/Kota in Aceh Province, 2020-2021</i>	319

<https://acehjayakab.bps.go.id>

<https://acehjayakab.bps.go.id>

DAFTAR GAMBAR/LIST OF FIGURES

		Halaman Page
1.1	Luas Daerah menurut Kecamatan (km ²), 2021/ <i>Area of Subdistrict (km²), 2021</i>	7
1.2	Jarak ke Ibukota Kabupaten (km)/ <i>Distance to the Capital (km)</i>	8
2.1	Jumlah Desa menurut Kecamatan, 2021/ <i>Number of Villages by subdistrict, 2021</i>	18
3.1	Piramida Penduduk Kabupaten Aceh Jaya, 2021/ <i>Population Pyramid of Aceh Jaya Regency, 2021</i>	46
3.2	Distribusi Penduduk Kabupaten Aceh Jaya Menurut Kecamatan, 2021/ <i>Population Distribution by Subdistrict in Aceh Jaya Regency, 2021</i>	47
4.1	Angka Partisipasi Murni (APM) dan Angka Partisipasi Kasar (APK) Menurut Jenjang Pendidikan di Kabupaten Aceh Jaya, 2020 dan 2021/ <i>Net Participation Rates and Gross Participation Rates by Educational Level in Aceh Jaya Regency, 2020 and 2021</i>	76
4.2	Jumlah Dokter di Kabupaten Aceh Jaya, 2021/ <i>Number of Doctors, 2021</i>	77
5.1	Populasi Ternak di Kabupaten Aceh Jaya, 2021/ <i>Livestock Population in Aceh Jaya Regency, 2021</i>	166
12.1	Laju PDRB Kabupaten Aceh Jaya Atas Dasar Harga Konstan 2010 Menurut Lapangan Usaha (persen), 2018–2021/ <i>Growth Rate of Gross Regional Domestic Product at 2010 Constant Market Prices by Industry (percent), 2018–2021</i>	282
12.2	Produk Domestik Regional Bruto Atas Dasar Harga Berlaku (juta rupiah), 2016–2021/ <i>Growth Rate of Gross Regional Domestic Product at Current Market Prices (million rupiahs), 2016–2021</i>	283
13.1	Jumlah Penduduk Menurut Kabupaten/Kota di Provinsi Aceh, 2021/ <i>Population by Regency/City in Aceh Province, 2021</i>	310
13.2	Persentase Penduduk Miskin Menurut Kabupaten/Kota di Provinsi Aceh, 2021/ <i>Percentage of Poor People by Regency/City in Aceh Province, 2021</i>	311
13.3	Indeks Pembangunan Manusia Menurut Kabupaten/Kota Di Provinsi Aceh, 2021/ <i>Human Development Index by Regency/ Municipality in Aceh Province, 2021</i>	312

<https://acehjayakab.bps.go.id>

PENJELASAN UMUM/EXPLANATORY NOTES

Tanda-tanda, satuan-satuan, dan lain-lainnya yang digunakan dalam publikasi ini adalah sebagai berikut:

Symbols, measurement units, and acronyms which are used in this publication, are as follows:

1. TANDA-TANDA/SYMBOLS

Data tidak tersedia/Data not available	: ...
Tidak ada atau nol /Null or zero	: -
Data dapat diabaikan/Data negligible	: 0
Tanda decimal/Decimal point	: ,
Data tidak dapat ditampilkan/Not applicable	: NA
Angka estimasi/Estimated figures	: e
Angka diperbaiki/Revised figures	: r
Angka sementara/Preliminary figures	: x
Angka sangat sementara/Very preliminary figures	: xx
Angka sangat sangat sementara/Very very preliminary figures	: xxx

2. SATUAN/UNITS

barel/barrel	: 158,99 liter/litres = 1/6,2898 m ³
hektar (ha)/hectare (ha)	: 10 000 m ²
kilometer (km)/kilometres (km)	: 1 000 meter/meters (m)
knot/knot	: 1,8523 km/jam (km/hour)
kuintal/quintal	: 100 kg
KWh	: 1 000 Watt hour
MWh	: 1 000 KWh
liter (untuk beras)/litre (for rice)	: 0,80 kg
MMSCF	: 1/35,3 m ³
metrik ton (m.ton)/metric ton (m. ton)	: 0,98421 long ton = 1 000 kg
ons/ounce	: 28,31 gram/grams
ton	: 1 000 kg

Satuan lain: buah, dus, butir, helai/lembar, kaleng, batang, pulsa, ton kilometer (ton-km), jam, menit, persen (%).

Other units: unit, pack, pieces, sheet, tin, pulse, ton-kilometres(ton-km), hour, minute, percent (%).

Perbedaan angka di belakang koma disebabkan oleh pembulatan angka.

The difference in decimal numbers is caused by rounding.

<https://acehjayakab.bps.go.id>

DAFTAR SINGKATAN/ LIST OF ABBREVIATIONS

SI	: Stasiun Iklim
SIMPK	: Stasiun Meteorologi Pertanian Khusus
t.t	: Tempat tidur
BCG	: Bacillus Calmette Guerin
DPT	: Difteri, Pertusis, Tetanus
TT	: Tetanus Toxoid
IOT	: Industri Obat Tradisional/ <i>Traditional Medicine Industry</i>
IKOT	: Industri Kecil Obat Tradisional/ <i>Traditional Medicine Small</i>
Alkes	: Alat kesehatan/ <i>Health Kits</i>
PKRT	: Perbekalan Kesehatan Rumah tangga/ <i>Household Health Logistics</i>
Kompl	: Komplemen/ <i>Complement</i>
IRTP	: Industri Pangan Produksi Rumah Tangga/ <i>Foods Home Industry</i>
PBF	: Pedagang Besar Farmasi/ <i>Pharmacy Whole-seller</i>
GFK	: Gudang Farmasi Kab/Kota/Regency/ <i>Municipality Pharmacy Warehouse</i>
RB	: Rumah Bersalin/ <i>Delivery House</i>
Pustu	: Puskesmas pembantu/ <i>Auxiliary Public Health Center</i>
BP	: Balai Pengobatan/ <i>Polyclinic</i>
TPS	: Tempat Pembuangan Sementara / <i>landfill</i>
Jamkesmas	: Jaminan kesehatan masyarakat miskin/ <i>Poor public health insurance</i>
PJKMU	: Program Jaminan Kesehatan Masyarakat Umum
SIUP	: Surat Ijin Usaha Perdagangan/ <i>Trading Permission Letter</i>
TDP	: Tanda Daftar Perusahaan/ <i>Company Registration Identity</i>
API	: Angka Pengenal Importir/ <i>Importer's Identity Number</i>

<https://acehjayakab.bps.go.id>

Statistik Kunci, 2019–2021 Key Statistics, 2019–2021

Rincian/Description	Satuan/Unit	2019	2020	2021
(1)	(2)	(3)	(4)	(5)
SOSIAL/SOCIAL				
Penduduk ¹ /Population ¹	juta/million			
Laju Pertumbuhan Penduduk ¹ /Population Growth ¹	%			
Angka Harapan Hidup ^{1-e} /Life Expectancy Rate ¹	tahun/years			
Angka Melek Huruf Usia 15+/Literacy Rate Aged 15+	%			
Tingkat Partisipasi Angkatan Kerja -TPAK ^{2,3} Labour Force Participation Rate-LFPR ^{2,3}	%			
Tingkat Pengangguran Terbuka-TPT ² Unemployment Rate-UR ²	%			
Penduduk Miskin ⁵ /Poor People ⁴	juta/million			
Persentase Penduduk Miskin ⁴ Percentage of Poor People ⁴	%			
Indeks Pembangunan Manusia-IPM ⁵ Human Development Index ⁵	—			
EKONOMI/ECONOMIC				
Produk Domestik Regional Bruto (PDRB) Harga Berlaku ⁶ Gross Regional Domestic Bruto (GRDP) at Current Price ⁶	triliun rupiah trillion rupiahs			
Laju Pertumbuhan Ekonomi ⁸ /Economic Growth ⁷	%			
PDRB Per Kapita Harga Berlaku ⁶ Per Capita of GRDP at Current Price ⁶	juta rupiah million rupiahs			

Catatan/Notes: ¹ Data 2019 hasil proyeksi penduduk Indonesia 2010–2035 (pertengahan tahun/Juni). Data 2020 hasil Hasil Sensus Penduduk (SP) 2020 (September). Data 2021 hasil proyeksi penduduk Kabupaten Aceh Jaya 2021–2023/The 2019 data was the result of Indonesia population prjection 2010–2035 (mid year/June). The 2020 data was the result of 2020 Population Census (September). The 2021 data was the result of Aceh Jaya Regency population projection 2021–2023.

² Kondisi Agustus/Condition at August

³ Menggunakan penimbang hasil proyeksi penduduk Survei Penduduk Antar Sensus (SUPAS) 2015/Weighted by the population projection results of the Intercensal Population Survey (SUPAS) 2015

⁴ Kondisi Maret/Condition at March

⁵ Sejak tahun 2010, IPM dihitung dengan metode baru. Komponen IPM metode baru adalah angka harapan hidup saat lahir, harapan lama sekolah, rata-rata lama sekolah, dan pengeluaran per kapita/Since 2010, HDI is calculated using new method. New HDI component are life expectancy at birth, expected years of schooling, means years of schooling, and expenditure per capita

⁶ Mulai tahun 2010 mengadopsi System of National Account 2008 (SNA 2008)/Since 2010 is in line with System of National Account 2008 (SNA 2008)

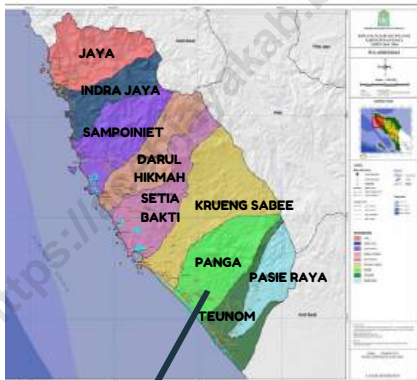
⁷ Menggunakan tahun dasar 2010 (2010=100)/Using 2010 base year (2010=100)

<https://acehjayakab.bps.go.id>

1 GEOGRAFI DAN IKLIM GEOGRAPHIC AND CLIMATE

Luas Kabupaten Aceh Jaya **3.814** km²

Terdiri dari **9**
Kecamatan, **172** Desa,
dan **34** Pulau



Setia Bakti merupakan
kecamatan terluas,
yaitu sebesar **16,49 %**
dari total luas
Kabupaten Aceh Jaya



PENJELASAN TEKNIS

1. Secara astronomis, Kabupaten Aceh Jaya terletak pada koordinat 04022' – 05016' Lintang Utara dan 95002'-96003' Bujur Timur dengan luas daerah 3.814 Km² .
2. Kabupaten Aceh Jaya berbatasan dengan Kabupaten Aceh Besar dan Kabupaten Pidie di sebelah utara, sebelah Selatan berbatasan dengan Samudera Indonesia dan Kabupaten Aceh Barat, sebelah Timur berbatasan dengan Kabupaten Pidie dan Kabupaten Aceh Barat, serta sebelah Barat berbatasan dengan Samudera Indonesia.
3. Badan Pusat Statistik (BPS) telah melakukan pendataan Potensi Desa (Podes) sejak tahun 1980. Sejak saat itu, Podes dilaksanakan secara rutin sebanyak 3 kali dalam kurun waktu sepuluh tahun untuk mendukung kegiatan Sensus Penduduk, Sensus Pertanian, ataupun Sensus Ekonomi. Dengan demikian, fakta penting terkait ketersediaan infrastruktur dan potensi yang dimiliki oleh setiap wilayah dapat dipantau perkembangannya secara berkala dan terus menerus.
4. Sejak tahun 2008, pendataan Podes mengalami perubahan dengan adanya penambahan kuesioner suplemen kecamatan dan kabupaten/kota. Penambahan kuesioner tersebut bertujuan untuk meningkatkan

TECHNICAL NOTES

1. *Astronomically, Aceh Jaya Regency is located between 04022'-05016' north latitude and 95002'-96003' east longitude with area reach 3.814 Km².*
2. *Aceh Jaya Regency borders with Aceh Besar Regency and Pidie Regency in northern border, southern border of the Indonesian Ocean and Aceh Barat, eastern border of the Pidie Regency and Aceh Barat, then western border of the Indonesian Ocean.*
3. *BPS-Statistics Indonesia has already recorded village potential (Podes) since 1980. Since then, Podes regularly implemented 3 (three) times within ten years to support the activities of the Population Census, Agriculture Census, or Economic Census. Thus, important facts related to the availability of infrastructure and the potential possessed by each region can be monitored regularly and continually.*
4. *Since 2008, Podes has been changed especially in providing additional information from Sub District and regency/municipality, using separate questionnaires. The goal of these changes is to provide more benefits for data users and*

- manfaat data Podes bagi para konsumen data dan pemerintah daerah dalam perencanaan pembangunan wilayah.
5. Data Podes merupakan satu-satunya sumber data kewilayahan yang muatannya beragam dan memberi gambaran tentang situasi pembangunan suatu wilayah (regional). Ini berbeda dengan data dari hasil pendekatan rumah tangga yang lebih menekankan pada dimensi aktivitas sektoral. Keduanya sama penting dan menjadi kekayaan BPS.
 6. Cakupan Wilayah
Pencacahan Podes dilakukan secara sensus terhadap seluruh wilayah administrasi pemerintahan terendah setingkat desa (yaitu desa, kelurahan, nagari, Unit Permukiman Transmigrasi (UPT)) yang masih dibina oleh kementerian terkait. Berdasarkan hasil Podes 2014, ada sebanyak 82.190 wilayah setingkat desa yang tersebar di 511 kabupaten/kota.
 7. Metode Pengumpulan Data
Pengumpulan data Podes 2014 dilakukan melalui wawancara langsung oleh petugas terlatih dengan narasumber yang relevan. Petugas adalah aparatur ataupun mitra kerja BPS Kabupaten/Kota, sementara narasumber adalah kepala desa/lurah atau narasumber lain yang memiliki pengetahuan terhadap wilayah *local government in regional development planning.*
 5. *Podes data is the only one source of spatial data consisting of various information and providing a picture of development progress in a region. The Podes data are different from data resulted from household surveys focusing on the dimension of sectoral activities. Both kind of data are important and become the trade mark of BPS on the data richness aspect.*
 6. *Podes Coverage*
Podes enumeration is implemented as a census of the lowest governmental administrative region equivalent to village (i.e. village, sub-district, nagari, and Transmigration Settlement Unit which is still fostered by the relevant ministries). There were 82,190 village-level areas spread over 511 regencies/municipalities based on the result of Podes 2014.
 7. *Method of Data Collection*
Data collection of Podes 2014 carried out through direct interviews by trained personnel with relevant respondents. The interviewers are BPS Regency/City personnel or partners, meanwhile, the selected respondents are the village head/sub-district head or other respondents who have the knowledge towards the target area

- target pencacahan.
8. Desa/Kelurahan Tepi Laut adalah desa/kelurahan yang sebagian atau seluruh wilayahnya bersinggungan langsung dengan laut, baik berupa pantai maupun tebing karang.
 9. Desa/Kelurahan bukan tepi laut adalah desa/kelurahan yang wilayahnya tidak bersinggungan langsung dengan laut.
 10. Desa/Kelurahan Lereng/Puncak adalah desa/kelurahan yang sebagian besar wilayahnya berada di puncak gunung/pegunungan atau terletak di antara puncak sampai lembah.
 11. Desa/Kelurahan lembah adalah desa/kelurahan yang wilayahnya sebagian besar merupakan daerah rendah yang terletak di antara dua gunung/pegunungan atau daerah yang mempunyai kedudukan lebih rendah dibandingkan daerah sekitarnya.
 12. Desa/Kelurahan Dataran adalah desa/kelurahan yang sebagian besar wilayahnya tampak datar, rata, dan membentang.
 13. Curah hujan merupakan ketinggian air hujan yang terkumpul dalam tempat yang datar, tidak menguap, tidak meresap dan tidak mengalir. Curha hujan 1 (satu) milimeter artinya dalam luasan satu meter persegi pada tempat yang datar tertampung air setinggi satu milimeter atau tertampung air sebanyak satu liter. Intensitas
- of enumeration.
8. Coastal Village/Coastal Sub-District is a village/sub-district which some areas are intersect/directly adjacent to the sea, either gently sloping/flat beach or cliffs/reef.
 9. Non Coastal Village/Non Coastal Sub-District is a village which has no area that intersect/directly adjacent to the sea.
 10. Slope/Peak Village/Sub-District is a village/sub-district which the largest part of village/sub-district lies on the highest part of mount/mountain or lies between the peak to the valley.
 11. Valley Village/Sub-District area is a village/sub-district with the largest part of the village/sub-district is a low area between two mountains or area that have a position lower than the surrounding areas.
 12. Flat Village/Sub-District is a village/sub-district which the largest part of village/sub-district looked plane, flat, and stretches.
 13. Rainfall is the height of rainwater collected in a flat level, that do not evaporate, seep, and flowing. Rainfall of 1 (one) millimeter means in an area of one square meter at a flat level as high as one millimeter of water was accommodated or accommodated as much as one liter of water. Rainfall intensity is the amount of rainfall in a given time period. When it is said great

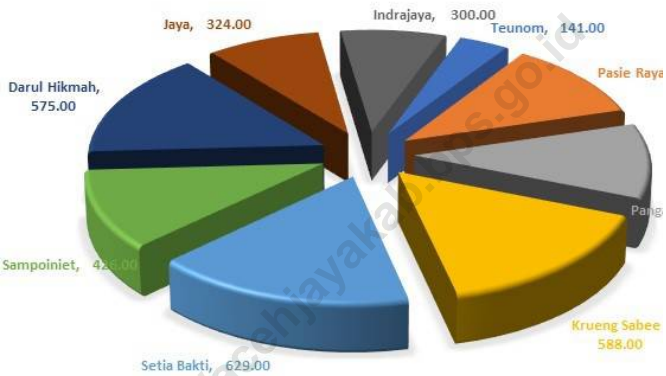
hujan adalah banyaknya curah hujan persatuan jangka waktu tertentu. Apabila dikatakan intensitasnya besar berarti hujan lebat dan kondisi ini sangat berbahaya karena berdampak dapat menimbulkan banjir, longsor dan efek negative terhadap tanaman.

intensity means heavy rains and these condition is very dangerous because the impact can cause floods, landslides and negative effects on plants.

<https://acehjayakab.bps.go.id>

Gambar
Figures 1.1

Luas Daerah menurut Kecamatan (km²), 2021
Area of Subdistrict (km²), 2021



Sumber/Source : Bagian Tata Pemerintahan Setdakab Aceh Jaya/Government Division of Aceh Jaya Regency

Gambar 1.2 **Jarak ke Ibukota Kabupaten (km)**
Figures **Distance to the Capital (km)**



Sumber/Source : Bagian Tata Pemerintahan Setdakab Aceh Jaya/Government Divison of Aceh Jaya Regency

1.1 KEADAAN GEOGRAFI GEOGRAPHY CONDITION

Tabel 1.1.1 **Luas Daerah dan Jumlah Pulau Menurut Kecamatan Kabupaten Aceh Jaya, 2021**
Table 1.1.1 **Total Area and Number of Islands of Aceh Jaya Regency by Subdistrict , 2021**

Kecamatan Subdistrict	Ibukota Kecamatan Capital of Subdistrict	Luas ¹ Total Area ¹ (km ² /sq.km)	Persentase terhadap Luas Kabupaten Percentage to Subdistrict's Area
(1)	(2)	(3)	(4)
Teunom	Teunom	141	3,70
Pasie Raya	Tuwi Kareung	426	11,17
Panga	Keude Panga	405	10,62
Krueng Sabee	Krueng Sabee	588	15,42
Setia Bakti	Lageun	629	16,49
Sampoiniet	Lhok Kruet	426	11,17
Darul Hikmah	Pajar	575	15,08
Jaya	Lamno	324	8,50
Indrajaya	Kuta Bahagia	300	7,87
Aceh Jaya	Calang	3 814	100,00

Lanjutan Tabel/*Continued Table 1.1.1*

Kecamatan <i>Subdistrict</i>	Jumlah Pulau ² <i>Number of Islands²</i>	Tinggi Wilayah (mdpl) <i>Altitude (m a.s.l)</i>	Jarak ke Ibukota <i>Distance to the Capital (km)</i>
(1)	(5)	(6)	(7)
Teunom	0	-	34.70
Pasie Raya	0	-	42.00
Panga	0	-	22.30
Krueng Sabee	9	-	0.00
Setia Bakti	17	-	19.20
Sampoiniet	3	-	42.00
Darul Hikmah	2	-	26.60
Jaya	2	-	75.00
Indrajaya	1	-	70.00
Aceh Jaya	34	-	

Catatan/Note: ¹ Berdasarkan Peraturan Menteri Dalam Negeri Nomor 137 Tahun 2017 tanggal 29 Desember 2017/*Based on Minister of Home Affairs Regulation Number 137/2017, December 29, 2017*

² Berdasarkan informasi Kementerian Dalam Negeri Tahun 2018/*Based on information from Ministry of Home Affairs, 2018*

Sumber/Source: Bagian Tata Pemerintahan Setdakab Aceh Jaya/*Government Divison of Aceh Jaya Regency*

Tabel
Table 1.1.2**Jumlah Permohonan Pendaftaran Hak Atas Tanah di
Kabupaten Aceh Jaya, 2021**
**Number of Land Registry Application in Aceh Jaya Regency,
2021**

Bulan Month	Permohonan Pendaftaran Tanah Pertama Kali Land Registry Application		Pemisahan/ Pemecahan/ Penggabungan Tanah Land Separation/ Split/Merge	Peralihan Sertifikat Ownership Change of Land Registry
	PTSL	Rutin		
(1)	(2)	(3)	(4)	(5)
Januari/January	-	14	10	22
Februari/February	878	6	9	17
Maret/March	180	13	8	21
April/April	227	11	3	57
Mei/May	223	4	1	15
Juni/June	92	13	12	20
Juli/July	-	12	2	21
Agustus/August	-	10	6	19
September/September	-	7	14	26
Oktober/October	-	13	5	26
November/November	-	33	5	30
Desember/December	-	10	9	28
Aceh Jaya	1 600	146	84	302

Sumber/Source: Kantor Pertanahan Kabupaten Aceh Jaya/National Land Agency of Aceh Jaya Regency

<https://acehjayakab.bps.go.id>

2 PEMERINTAHAN GOVERNMENT

Jumlah Peraturan Daerah yang Dihasilkan DPRK Aceh Jaya Tahun 2021

35 peraturan

11 Peraturan Daerah/
Qanun

2 Peraturan Daerah
(Inisiatif DPRK)

22 Keputusan DPRK



PENJELASAN TEKNIS

1. Anggota Dewan Perwakilan Rakyat Daerah (DPRD) dipilih melalui pemilihan umum (pemilu) dan dilantik dalam masa jabatan lima tahun.
2. Susunan pemerintahan Republik Indonesia periode 2014–2019 terdiri dari presiden, wakil presiden, lembaga tinggi negara, kementerian, setingkat menteri, dan Lembaga Pemerintahan Non Kementerian (LPNK).
3. Lembaga tinggi negara terdiri dari Majelis Permusyawaratan Rakyat (MPR), Dewan Perwakilan Rakyat (DPR), Badan Pemeriksa Keuangan (BPK), dan Mahkamah Agung (MA), Dewan Perwakilan Daerah (DPD), Mahkamah Konstitusi (MK), dan Komisi Yudisial (KY).
4. Kementerian terdiri dari kementerian koordinator dan kementerian.
5. Kementerian koordinator terdiri dari bidang politik, hukum, dan keamanan (Polhukam), bidang perekonomian, bidang pembangunan manusia dan kebudayaan, dan bidang kemaritiman.
6. Kementerian terdiri dari Kementerian Sekretaris Negara, Kementerian Dalam Negeri, Kementerian Luar Negeri, Kementerian Perencanaan Pembangunan Nasional/Bappenas, Kementerian Pertahanan,

TECHNICAL NOTES

1. *Regional House of Representatives (DPRD) members are elected through a general election and appointed for a five-years membership.*
2. *The government structure of the Republic of Indonesia period 2009–2014 consists of president, vice president, state supreme agencies, ministries, ministerial level institutions, and non-ministerial institutions.*
3. *State supreme agencies consist of The People's Consultative Assembly, The House of Representative, The Audit Board of the Republic of Indonesia, Supreme Court, Local Councils, Constitutional Court, and Judicial Commission.*
4. *Ministries consist of coordinating ministry and departmental ministry.*
5. *Coordinating ministries consist of Coordinating Ministry for Political, Legal, and Security Affairs, Coordinating Ministry for the Economy, Coordinating Ministry for Maritime Affairs, and Coordinating Ministry for Human Development and Culture*
6. *Departmental Ministries consist of State Secretary; Ministry of Home Affairs; Ministry of Foreign Affairs; Ministry of National Development Planning/Chairperson of National Development Planning Agency; Ministry of Defense; Ministry of*

Hukum dan Hak Asasi Manusia, Kementerian Keuangan, Kementerian Energi dan Sumber Daya Mineral, Kementerian Perindustrian, Kementerian Perdagangan, Kementerian Pertanian, Kementerian Perhubungan, Kementerian Kelautan dan Perikanan, Kementerian Ketenagakerjaan, Kementerian Badan Usaha Milik Negara, Kementerian Koperasi dan UKM, Kementerian Pekerjaan Umum dan Perumahan Rakyat, Kementerian Lingkungan Hidup dan Kehutanan, Kementerian Agraria dan Tata Ruang/ Badan Pertanahan Nasional, Kementerian Kesehatan, Kementerian Kebudayaan dan Pendidikan Dasar Menengah, Kementerian Sosial, Kementerian Agama, Kementerian Pariwisata, Kementerian Komunikasi dan Informatika, Kementerian Pendayagunaan Aparatur Negara dan Reformasi Birokrasi, Kementerian Pemuda dan Olahraga, Kementerian Desa, Pembangunan Daerah Tertinggal dan Transmigrasi, Kementerian Riset Teknologi dan Pendidikan Tinggi, dan Kementerian Pemberdayaan Perempuan dan Perlindungan Anak.

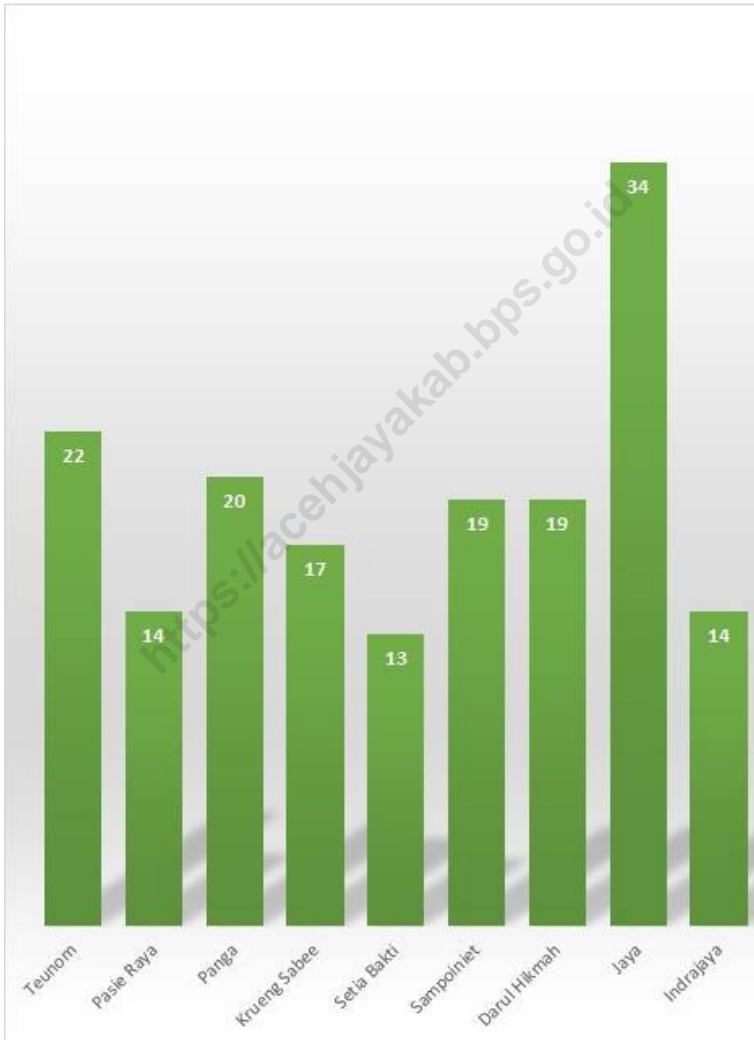
7. Setingkat Menteri terdiri dari Kejaksaan Agung, Tentara Nasional Indonesia, dan Kepolisian Negara Republik Indonesia

Justice and Human Rights; Ministry of Finance; Ministry of Energy and Mineral Resources; Ministry of Industry; Ministry of Trade; Ministry of Agriculture; Ministry of Transportation; Ministry of Maritime Affairs and Fisheries; Ministry of Manpower; Ministry of State Owned Enterprises; Ministry of Cooperatives and Small and Medium Enterprises; Ministry of Public Works and Public Housing; Ministry of Environment and Forestry; Ministry of Agrarian Affairs and Spatial Planning/National Land Agency; Ministry of Health; Ministry of Culture and Elementary & Secondary Education; Ministry of Social Services; Ministry of Religious Affairs; Ministry of Tourism; Ministry of Communication and Informatics; Ministry of Empowerment of State Apparatus and Bureaucracy Reform; Ministry of Youth and Sports Affairs; Ministry of Village Development, Disadvantaged Regions and Transmigration; Ministry of Research, Technology, and Higher Education; and Ministry of Women Empowerment and Child Protection.

7. *Ministerial Level Officials consist of, Attorney General, Indonesian National Defense Force, and Indonesian National Police.*

8. Lembaga Pemerintah Non Kementerian terdiri dari Arsip Nasional Republik Indonesia, Badan Intelijen Negara, Badan Kependudukan dan Keluarga Berencana Nasional, Badan Koordinasi Penanaman Modal, Badan Informasi Geospasial, Badan Meteorologi, Klimatologi, dan Geofisika, Badan Narkotika Nasional, Badan Nasional Penanggulangan Bencana, Badan Nasional Penanggulangan Terorisme, Badan Nasional Penempatan dan Perlindungan Tenaga Kerja Indonesia, Badan Pengawasan Obat dan Makanan, Badan Pengawasan Tenaga Nuklir, Badan Pengawasan Keuangan dan Pembangunan, Badan Pengkajian dan Penerapan Teknologi, Badan Pusat Statistik, Badan SAR Nasional, Badan Standardisasi Nasional, Badan Tenaga Nuklir Nasional, Lembaga Administrasi Negara, Lembaga Ilmu Pengetahuan Indonesia, Lembaga Ketahanan Nasional, Lembaga Kebijakan Pengadaan Barang/Jasa Pemerintah, Lembaga Penerbangan dan Antariksa Nasional, Lembaga Sandi Negara, dan Perpustakaan Nasional Republik Indonesia.
8. *Non Ministerial Institutions consist of National Archive of the Republic of Indonesia, State Intelligence Board, National Civil Service Agency, National Population and Family Planning Board, Investment Coordinating Board, Geospatial Information Agency, Meteorology, Climatology, and Geophysics Agency, National Narcotics Agency, National Agency for Disaster Management, National Counter Terrorism Agency, The National Authority for The Placement and Protection of Indonesian Overseas Workers, National Agency of Drugs and Foods Control, Nuclear Energy Controlling Board, Audit and Development Supervising Agency, Agency for the Assesment and Application Technology, BPS-Statistics Indonesia, National Search and Rescue Agency, National Standardization Board, National Nuclear Energy Board, National Institute of Administration, National Institute of Science, National Resilience Institute, Government Procurement Policy Board, National Institute of Space and Aeronautics, National Crypto Agency, and National Library of Republic of Indonesia.*

Gambar 2.1 Jumlah Desa menurut Kecamatan, 2021
Figures 2.1 Number of Villages by subdistrict, 2021



Sumber/Source : Berdasarkan Peraturan Menteri Dalam Negeri No. 66 Tahun 2011 tanggal 28 Desember 2011
Based on Minister Of Home Affairs Regulation No 66/2011, December 28, 2011

2.1 WILAYAH ADMINISTRATIF ADMINISTRATIVE AREA

Tabel 2.1.1 **Jumlah Desa¹/Kelurahan Menurut Kecamatan Kabupaten Aceh Jaya, (2016–2021)**
Table 2.1.1 **Number of Villages¹/Kelurahan by Subdistrict, (2016–2021)**

Kecamatan Subdistrict	2017	2018	2019	2020	2021
(1)	(2)	(3)	(4)	(5)	(6)
Teunom	22	22	22	22	22
Pasie Raya	14	14	14	14	14
Panga	20	20	20	20	20
Krueng Sabee	17	17	17	17	17
Setia Bakti	13	13	13	13	13
Sampoiniet	19	19	19	19	19
Darul Hikmah	19	19	19	19	19
Jaya	34	34	34	34	34
Indrajaya	14	14	14	14	14
Aceh Jaya	172	172	172	172	172

Catatan/Note: ¹ Termasuk kelurahan dan Unit Permukiman Transmigrasi (UPT)/Include Transmigration Settlement Unit
 Sumber/Source: Peraturan Kepala Badan Pusat Statistik Nomor 29 Tahun 2018 Tanggal 15 Januari 2018 tentang Perubahan Atas Peraturan Kepala Badan Pusat Statistik Nomor 55 Tahun 2017 tentang Kode dan Nama Wilayah Kerja Statistik Tahun 2017
 Chief Statistician Regulation Number 29/2018, January 15 2018, as a revision of Chief Statistician Regulation Number 55 of 2017 on Code and Name of Regional Level of Data Collection.

2.2 DEWAN PERWAKILAN RAKYAT/ THE REGIONAL HOUSE OF REPRESENTATIVE

Tabel 2.2.1 **Jumlah Anggota Dewan Perwakilan Rakyat Daerah Menurut Partai Politik dan Jenis Kelamin di Kabupaten Aceh Jaya, 2020**
Number of Members of the Regional House of Representatives by Political Parties and Sex in Aceh Jaya Regency, 2020

Partai Politik <i>Political Parties</i>	2021		Jumlah <i>Total</i>
	Laki-laki <i>Male</i>	Perempuan <i>Female</i>	
(1)	(2)	(3)	(4)
Partai Aceh	6	1	7
Partai Golkar	3	-	3
Partai Demokrat	2	-	2
Partai Persatuan Pembangunan	1	-	1
Partai Daerah Aceh	2	-	2
Partai Nanggroe Aceh	3	-	3
Partai Amanat Nasional	1	-	1
Partai Gerindra	1	-	1
Jumlah/Total	19	1	20

Sumber/Source: Sekretariat DPRK Aceh Jaya/Secretary of Aceh Jaya Regency's House of Representative

Tabel
Table 2.2.2

**Jumlah Anggota Dewan Perwakilan Rakyat Kabupaten
Menurut Kelompok Umur dan Jenis Kelamin di Kabupaten
Aceh Jaya, 2021**
*Number of Members of The Regional House of
Representatives by Age Group and Sex in Aceh Jaya
Regency, 2021*

Kelompok Umur <i>Age Group</i>	Jenis Kelamin/Sex		Jumlah <i>Total</i>
	Laki-laki <i>Male</i>	Perempuan <i>Female</i>	
(1)	(2)	(3)	(4)
21 - 35 tahun	3	-	3
36 - 49 tahun	14	1	15
50 - 59 tahun	1	-	1
60+ tahun	1	-	1
Jumlah/Total	19	1	20

Sumber/Source: Sekretariat DPRK Aceh Jaya/*Secretary of Aceh Jaya Regency's House of Representative*

Tabel
Table 2.2.3

**Jumlah Anggota Dewan Perwakilan Rakyat Kabupaten
Menurut Pendidikan dan Jenis Kelamin di Kabupaten
Aceh Jaya, 2021**
*Number of Members of The Regional House of
Representatives by Education and Sex in Aceh Jaya Regency,
2021*

Kelompok Umur <i>Age Group</i>	Jenis Kelamin/Sex		Jumlah <i>Total</i>
	Laki-laki <i>Male</i>	Perempuan <i>Female</i>	
(1)	(2)	(3)	(4)
< SMA	-	-	-
SMA Sederajat	8	-	8
DI/DII/DIII	-	-	-
DIV/S1	10	1	11
S2/S3	1	-	1
Jumlah/Total	19	1	20

Sumber/Source: Sekretariat DPRK Aceh Jaya/Secretary of Aceh Jaya Regency's House of Representative

Tabel 2.2.4
Table

**Jumlah Peraturan Daerah (Perda) yang dihasilkan DPRK,
2018 - 2021**
**Number of local Regulation by Regional House of
Representatives, 2017 - 2021**

Peraturan Daerah <i>Local Regulation</i>	Tahun / Year			
	2018	2019	2020	2021
(1)	(2)	(3)	(4)	(5)
Peraturan Daerah/Qanun <i>Local Regulation</i>	10	12	8	11
Peraturan Daerah (Inisiatif) DPRK	-	-	-	2
Keputusan DPRK	24	37	20	22
Aceh Jaya	34	49	28	35

Sumber/Source: Sekretariat DPRK Aceh Jaya/Secretary of Aceh Jaya Regency's House of Representative

Tabel
Table 2.2.5**Jumlah Sidang/Rapat DPRK Aceh Jaya Menurut Jenis Sidang, 2018-2021**
Number of Parliament Council in Aceh Jaya Regency, 2018-2021

Peraturan Daerah <i>Local Regulation</i>	Tahun / Year			
	2018	2019	2020	2021
(1)	(2)	(3)	(4)	(5)
Paripurna Terbuka <i>Open Plenary</i>	19	21
Paripurna Istimewa <i>Special Plenary</i>	...	1	-	-
Paripurna Khusus <i>Specific Plenary</i>	-	-	-	-
Badan Musyawarah <i>Conference</i>	16	-	-	13
Badan Anggaran <i>Budgeting</i>	27	16	14	24
Rapat Fraksi <i>Fraction Meeting</i>	9	-	-	1
Rapat Komisi <i>Committee Meeting</i>	13	-	19	23
Panitia Khusus <i>Special Committee</i>	9	2	1	15
Rapat Tim Kunjungan <i>Working Meeting</i>	-	-	-	-
Aceh Jaya	53	97

Sumber/Source: Sekretariat DPRK Aceh Jaya/*Secretary of Aceh Jaya Regency's House of Representative*

2.3 SUMBER DAYA MANUSIA HUMAN RESOURCES

Tabel 2.3.1 Jumlah Pegawai Negeri Sipil Menurut Jabatan dan Jenis Kelamin, Desember 2020 dan Desember 2021
Number of Civil Servants by Occupation and Sex, December 2020 and December 2021

Jabatan <i>Occupation</i>	2020		Jumlah <i>Total</i>
	Laki-laki <i>Male</i>	Perempuan <i>Female</i>	
(1)	(2)	(3)	(4)
JPT Pratama	24	5	29
Administrator	107	22	129
Pengawas	212	124	336
Eselon V/5th Echelon	1	-	1
Jabatan Fungsional Guru	291	617	908
Jabatan Fungsional Medis	69	265	334
Jabatan Fungsional Teknis	22	25	47
Jabatan Fungsional Umum/Pelaksana	623	609	1 232
Jumlah/Total	1 349	1 667	3 016

Lanjutan Tabel/Continued Table 2.3.1

Jabatan Occupation	2021		Jumlah Total
	Laki-laki Male	Perempuan Female	
(1)	(5)	(6)	(7)
JPT Pratama	24	6	30
Administrator	107	26	133
Pengawas	206	127	333
Eselon V/5th Echelon	1	-	1
Jabatan Fungsional Guru	281	595	876
Jabatan Fungsional Medis	67	256	323
Jabatan Fungsional Teknis	21	22	43
Jabatan Fungsional Umum/Pelaksana	594	598	1 192
Jumlah/Total	1 301	1 630	2 931

Catatan/Note: -

Sumber/Source: BKPSDM/Personnel, Education and Human Resources Agency Of Aceh Jaya Regency

Tabel
Table 2.3.2

Jumlah Pegawai Negeri Sipil Menurut Tingkat Pendidikan dan Jenis Kelamin Desember 2020 dan Desember 2021
Number of Civil Servants by Educational Level and Sex December 2020 and December 2021

Tingkat Pendidikan <i>Educational Level</i>	2020		
	Laki-laki <i>Male</i>	Perempuan <i>Female</i>	Jumlah <i>Total</i>
(1)	(2)	(3)	(4)
Sampai dengan SD <i>Up to Primary School</i>	5	-	5
SMP/Sederajat <i>General Vocational Junior High School</i>	11	-	11
SMA/Sederajat <i>General/Vocational Senior High School</i>	294	149	443
Diploma I, II/Akta I, II <i>Diploma I, II/Akta I, II</i>	31	48	79
Diploma III/Akta III/Sarjana Muda <i>Diploma III/Akta III/Bachelor</i>	120	339	459
Tingkat Sarjana/Doktor/Ph.D <i>University Graduates</i>	888	1 131	2 019
Jumlah/Total	1 349	1 667	3 016

Lanjutan Tabel/Continued Table 2.3.2

Tingkat Pendidikan <i>Educational Level</i>	2021		
	Laki-laki <i>Male</i>	Perempuan <i>Female</i>	Jumlah <i>Total</i>
(1)	(2)	(3)	(4)
Sampai dengan SD <i>Up to Primary School</i>	4	-	4
SMP/Sederajat <i>General Vocational Junior High School</i>	6	-	6
SMA/Sederajat <i>General/Vocational Senior High School</i>	270	118	388
Diploma I, II/Akta I, II <i>Diploma I, II/Akta I, II</i>	25	36	61
Diploma III/Akta III/Sarjana Muda <i>Diploma III/Akta III/Bachelor</i>	118	340	458
Tingkat Sarjana/Doktor/Ph.D <i>University Graduates</i>	878	1 136	2 014
Jumlah/Total	1 301	1 630	2 931

Catatan/Note: ¹Data tidak tersedia

Sumber/Source: BKPSDM/Personnel, Education and Human Resources Agency Of Aceh Jaya Regency

Tabel
Table 2.3.3

**Jumlah Pegawai Negeri Sipil Menurut Tingkat
Kepangkatan dan Jenis Kelamin Desember 2020 dan
Desember 2021**
*Number of Civil Servants by Hierarchy and Sex, December
2020 and December 2021*

Pangkat/Golongan/Ruang <i>Hierarchy</i>	2020		
	Laki-laki <i>Male</i>	Perempuan <i>Female</i>	Jumlah <i>Total</i>
(1)	(2)	(3)	(4)
1. I/A (Juru Muda)	-	-	-
2. I/B (Juru Muda Tingkat I)	1	-	1
3. I/C (Juru)	5	-	5
4. I/D (Juru Tingkat I)	2	-	2
Golongan I/Range I	8	-	8
5. II/A (Pengatur Muda)	32	16	48
6. II/B (Pengatur Muda Tingkat I)	59	27	86
7. II/C (Pengatur)	141	154	295
8. II/D (Pengatur Tingkat I)	65	56	121
Golongan II/Range II	297	253	550
9. III/A (Penata Muda)	233	291	524
10. III/B (Penata Muda Tingkat I)	150	254	404
11. III/C (Penata)	206	366	572
12. III/D (Penata Tingkat I)	238	300	538
Golongan III/Range III	827	1 211	2 038
13. IV/A (Pembina)	126	113	239
14. IV/B (Pembina Tingkat I)	71	86	157
15. IV/C (Pembina Utama Muda)	20	4	24
16. IV/D (Pembina Utama Madya)	-	-	-
17. IV/E (Pembina Utama)	-	-	-
Golongan IV/Range IV	217	203	420
Jumlah/Total	1 349	1 667	3 016

Lanjutan Tabel/Continued Table 2.3.3

Pangkat/Golongan/Ruang Hierarchy	2021		
	Laki-laki Male	Perempuan Female	Jumlah Total
(1)	(5)	(6)	(7)
1. I/A (Juru Muda)	-	-	-
2. I/B (Juru Muda Tingkat I)	-	-	-
3. I/C (Juru)	5	-	5
4. I/D (Juru Tingkat I)	-	-	-
Golongan I/Range I	5	-	5
5. II/A (Pengatur Muda)	27	12	39
6. II/B (Pengatur Muda Tingkat I)	36	19	55
7. II/C (Pengatur)	121	150	271
8. II/D (Pengatur Tingkat I)	89	48	137
Golongan II/Range II	273	229	502
9. III/A (Penata Muda)	208	280	488
10. III/B (Penata Muda Tingkat I)	164	211	375
11. III/C (Penata)	167	324	491
12. III/D (Penata Tingkat I)	275	379	654
Golongan III/Range III	814	1.194	2.008
13. IV/A (Pembina)	115	114	229
14. IV/B (Pembina Tingkat I)	74	88	162
15. IV/C (Pembina Utama Muda)	20	5	25
16. IV/D (Pembina Utama Madya)	-	-	-
17. IV/E (Pembina Utama)	-	-	-
Golongan IV/Range IV	209	207	416
Jumlah/Total	1 301	1 630	2 931

Catatan/Note: -

Sumber/Source: BKPSDM/Personnel, Education and Human Resources Agency Of Aceh Jaya Regency

2.4 KEUANGAN PEMERINTAH GOVERNMENT FINANCE

Tabel 2.4.1 Realisasi Pendapatan Pemerintah Kabupaten Aceh Jaya Menurut Jenis Pendapatan (ribu rupiah), 2017–2020
Table 2.4.1 Actual Aceh Jaya Regency Government Revenues by Kind of Revenues (thousand rupiahs), 2018–2020

Jenis Pendapatan/Kind of Revenues	2017	2018
(1)	(2)	(3)
1. Pendapatan Asli Daerah (PAD)/Regional Revenue	52 599 501	58 624 901
1.1 Pajak Daerah/Regional Tax	7 046 244	6 988 701
1.2 Retribusi Daerah/Regional Retribution	16 827 464	25 462 539
1.3 Hasil Perusahaan Milik Daerah dan Pengelolaan Kekayaan Daerah yang Dipisahkan/Regional-Owned Company Revenue and Separated Management of Regional Wealth	6 431 674	7 221 963
1.4 Lain-lain PAD yang Sah/Other Regional Revenue	22 294 119	18 951 696
2. Dana Perimbangan/Balance Funds	565 133 363	584 376 272
2.1 Bagi Hasil Pajak/Tax Sharing Revenue	10 861 994	9 404 177
2.2 Bagi Hasil Bukan Pajak/Sumber Daya Alam/Non-Tax Sharing Revenue/Natural Resources	3 464 594	3 542 815
2.3 Dana Alokasi Umum/General Allocation Fund	418 435 863	421 315 269
2.4 Dana Alokasi Khusus/Special Allocation Fund	132 370 912	150 114 010
3. Lain-lain Pendapatan yang Sah/Other Revenue	352 613 425	184 344 000
3.1 Pendapatan Hibah/Grant	20 348 324	11 262 846
3.2 Dana Darurat/Emergency Fund	1 981 000	0
3.3 Dana Bagi Hasil Pajak dari Provinsi dan Pemerintah Daerah Lainnya/Tax Sharing Revenue from Provincial and Other Regional Governments	18 677 965	19 770 165
3.4 Dana Penyesuaian dan Otonomi Daerah/Regional Adjustment and Autonomy Fund	181 090 801	153 310 989
3.5 Bantuan Keuangan dari Provinsi atau Pemerintah Daerah Lainnya/Financial Assistance from Provincial or Other Regional Governments	0	0
3.6 Lainnya/Others	0	0
Jumlah/Total	970 346 289	827 345 173

Lanjutan Tabel/*Continued Table 2.4.1*

Jenis Pendapatan/ <i>Kind of Revenues</i>	2019	2020
(1)	(4)	(5)
1. Pendapatan Asli Daerah (PAD)/<i>Regional Revenue</i>	72 776 854	79 460 106
1.1 Pajak Daerah/ <i>Regional Tax</i>	6 504 470	6 935 390
1.2 Retribusi Daerah/ <i>Regional Retribution</i>	34 964 715	41 345 488
1.3 Hasil Perusahaan Milik Daerah dan Pengelolaan Kekayaan Daerah yang Dipisahkan/ <i>Regional-Owned Company Revenue and Separated Management of Regional Wealth</i>	7 567 515	7 932 678
1.4 Lain-lain PAD yang Sah/ <i>Other Regional Revenue</i>	23 740 153	23 246 548
2. Dana Perimbangan/<i>Balance Funds</i>	561 610 964	494 753 021
2.1 Bagi Hasil Pajak/ <i>Tax Sharing Revenue</i>	7 759 691	7 681 924
2.2 Bagi Hasil Bukan Pajak/Sumber Daya Alam/ <i>Non-Tax Sharing Revenue/Natural Resources</i>	4 032 580	4 655 901
2.3 Dana Alokasi Umum/ <i>General Allocation Fund</i>	437 094 042	397 557 699
2.4 Dana Alokasi Khusus/ <i>Special Allocation Fund</i>	112 724 650	84 857 496
3. Lain-lain Pendapatan yang Sah/<i>Other Revenue</i>	303 372 664	310 586 902
3.1 Pendapatan Hibah/ <i>Grant</i>	14 817 115	16 345 536
3.2 Dana Darurat/ <i>Emergency Fund</i>	0	
3.3 Dana Bagi Hasil Pajak dari Provinsi dan Pemerintah Daerah Lainnya/ <i>Tax Sharing Revenue from Provincial and Other Regional Governments</i>	22 534 556	28 599 318
3.4 Dana Penyesuaian dan Otonomi Daerah/ <i>Regional Adjustment and Autonomy Fund</i>	144 276 774	169 094 994
3.5 Bantuan Keuangan dari Provinsi atau Pemerintah Daerah Lainnya/ <i>Financial Assistance from Provincial or Other Regional Governments</i>	121 744 219	96 547 053
3.6 Lainnya/ <i>Others</i>	0	
Jumlah/<i>Total</i>	937 760 483	884 800 030

Catatan/Note: Data tahun 2021 masih Unaudited sehingga belum dapat ditampilkan pada publikasi ini/*2021 data is available in unaudited version*

Sumber/Source: BPS-Survei Statistik Keuangan Daerah/*Financial Statistics of Provincial Government Survey*

Tabel
Table 2.4.2

**Realisasi Belanja Pemerintah Kabupaten Aceh Jaya
Menurut Jenis Belanja (ribu rupiah), 2017–2020
Actual Aceh Jaya Regency Government Expenditures by
Kind of Expenditures (thousand rupiahs), 2017–2020**

Jenis Pendapatan <i>Kind of Revenues</i>	2017	2018
(1)	(2)	(3)
1. Belanja Tidak Langsung/<i>Indirect Expenditures</i>	474 727 923	462 987 263
1.1 Belanja Pegawai/ <i>Personnel Expenditures</i>	240 201 974	254 955 362
1.2 Belanja Bunga/ <i>Interest Expenditures</i>	0	0
1.3 Belanja Subsidi/ <i>Subsidies Expenditures</i>	0	0
1.4 Belanja Hibah/ <i>Grant Expenditures</i>	15 111 183	6 741 424
1.5 Belanja Bantuan Sosial/ <i>Social Aid Expenditures</i>	39 976 304	35 767 615
1.6 Belanja Bagi Hasil/ <i>Sharing Fund Expenditure</i>	2 722 906	561 249
1.7 Belanja Bantuan Keuangan/ <i>Financial Aids Expenditures</i>	174 734 555	162 692 901
1.8 Belanja Tidak Terduga/ <i>Unpredicted Expenditures</i>	1 981 000	2 268 709
2. Belanja Langsung/<i>Direct Expenditures</i>	536 911 765	329 029 131
2.1 Belanja Pegawai/ <i>Personnel Expenditures</i>	80 742 396	83 351 969
2.2 Belanja Barang dan Jasa/ <i>Goods and Services Expenditures</i>	177 400 316	118 376 685
2.3 Belanja Modal/ <i>Capital Expenditure</i>	278 769 053	127 300 475
Jumlah/<i>Total</i>	1 011 639 688	792 016 394

Lanjutan Tabel/Continued Table 2.4.2

Jenis Pendapatan Kind of Revenues	2019	2020
(1)	(4)	(5)
1. Belanja Tidak Langsung/Indirect Expenditures	509 915 716	509 597 937
1.1 Belanja Pegawai/Personnel Expenditures	276 524 692	279 339 947
1.2 Belanja Bunga/Interest Expenditures	0	0
1.3 Belanja Subsidi/Subsidies Expenditures	0	0
1.4 Belanja Hibah/Grant Expenditures	6 467 181	5 079 519
1.5 Belanja Bantuan Sosial/Social Aid Expenditures	41 511 884	37 902 059
1.6 Belanja Bagi Hasil/Sharing Fund Expenditure	2 998 242	6 726 899
1.7 Belanja Bantuan Keuangan/Financial Aids Expenditures	179 691 580	179 280 556
1.8 Belanja Tidak Terduga/Unpredicted Expenditures	2 722 136	1 268 955
2. Belanja Langsung/Direct Expenditures	411 780 682	393 483 240
2.1 Belanja Pegawai/Personnel Expenditures	86 023 942	88 729 406
2.2 Belanja Barang dan Jasa/Goods and Services Expenditures	166 536 608	159 442 936
2.3 Belanja Modal/Capital Expenditure	159 220 131	145 310 897
Jumlah/Total	921 696 399	903 081 178

Catatan/Note: Data tahun 2021 masih Unaudited sehingga belum dapat ditampilkan pada publikasi ini/2021 data is available in unaudited version

Sumber/Source: BPS-Survei Statistik Keuangan Daerah/Financial Statistics of Provincial Government Survey

Tabel
Table 2.4.3

Penyaluran Zakat, Infaq, dan Sedekah (ZIS) Menurut Senif pada Baitul Mal Kabupaten Aceh Jaya, 2021
Distribution of Zakat, Infaq, and Alms (ZIS) by Senif at Baitul Mal of Aceh Jaya Regency, 2021

Rincian Details	Jumlah Penerima (Orang) Recipient (People)	Uang yang Disalurkan (Rp) Money Distributed (Rp)
(1)	(2)	(3)
Zakat (Senif Penerima Zakat)	3 977	4 206 123 500
Fakir	927	648 200 000
Miskin	2 725	2 907 000 000
1. Konsumtif	2 592	2 318 000 000
2. Pendayagunaan Ekonomi Masyarakat Tidak Mampu (Bantuan Usaha)	133	589 000 000
Amil	132	251 923 500
Mualaf	23	23 000 000
Gharimin	.*	32 000 000
Fisabilillah	.*	50 000 000
Ibnu Sabil	169	294 000 000
Infaq dan Sadaqah	223	3 669 400 000
Pembangunan Rumah Duafa	43	3 483 000 000
Kemaslahatan Umat	180	186 400 000
Jumlah/Total	-	7 875 523 500

Catatan/Note: *Fisabilillah disalurkan dalam bentuk 1 kegiatan/Zakat distribution to Fisabilillah was in form of a mass activity
Sumber/Source: Baitul Mal Kabupaten Aceh Jaya/Baitul Mal of Aceh Jaya Regency

Tabel
Table 2.4.4**Penerimaan Zakat, Infaq, dan Sedekah (ZIS) pada Baitul Mal Kabupaten Aceh Jaya (Rupiah), 2021**
Zakat, Infaq, and Alms (ZIS) Receivment in Baitul Mal of Aceh Jaya Regency (Rupiahs), 2021

Bulan Month	Zakat Penghasilan dan Perniagaan Income and Commerce Zakat	Infaq	Sedekah Alms
(1)	(2)	(4)	(5)
Januari/January	351 989 011,81	57 551 500,16	-
Februari/February	275 831 553,00	44 996 335,00	-
Maret /March	334 937 079,00	141 860 207,00	-
April/April	392 765 866,00	239 617 767,00	-
Mei /May	574 553 110,00	206 445 021,00	-
Juni/June	537 262 035,00	299 442 853,00	-
Juli/July	362 722 143,00	318 845 142,20	-
Agustus/August	332 378 345,00	199 592 830,36	-
September/September	525 432 436,78	258 992 574,97	-
Oktober/October	323 596 287,00	266 052 875,00	-
November/November	367 783 293,00	404 235 126,00	-
Desember/December	481 706 764,00	837 519 992,23	-
Aceh Jaya	4 860 957 923,59	3 275 152 223,92	-

Sumber/Source: Baitul Mal Kabupaten Aceh Jaya/Baitul Mal of Aceh Jaya Regency

3 PENDUDUK DAN KETENAGAKERJAAN POPULATION AND EMPLOYMENT

Pengangguran meliputi:

1. Mereka yang tak punya pekerjaan dan mencari pekerjaan.
2. Mereka yang tak punya pekerjaan dan mempersiapkan usaha.
3. Mereka yang tak punya pekerjaan dan tidak mencari pekerjaan, karena merasa tidak mungkin mendapatkan pekerjaan.
4. Mereka yang sudah punya pekerjaan, tetapi belum mulai bekerja.

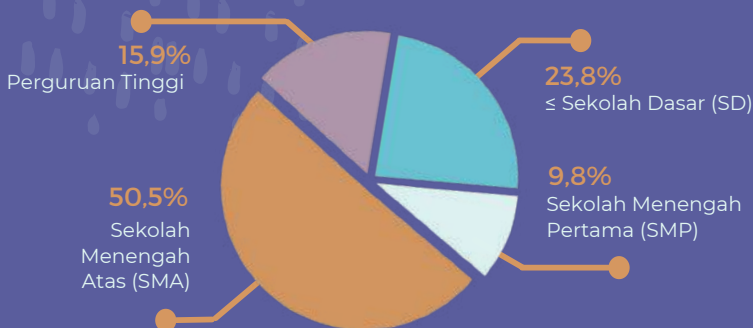


TAHUN 2021

Tingkat Pengangguran Terbuka (TPT)
Kabupaten Aceh Jaya **3,47 %**

TPT merupakan persentase penduduk tidak bekerja terhadap angkatan kerja

Pengangguran Menurut Pendidikan Tertinggi yang Ditamatkan



Setengah dari penganggur merupakan lulusan SMA.



PENJELASAN TEKNIS

TECHNICAL NOTES

1. Salah satu sumber data kependudukan adalah sensus penduduk yang dilaksanakan setiap sepuluh tahun sekali. Sensus penduduk telah dilaksanakan sebanyak tujuh kali sejak Indonesia merdeka, yaitu tahun 1961, 1971, 1980, 1990, 2000, 2010, dan 2020.

Keenam sensus penduduk sebelumnya dilaksanakan dengan menggunakan metode tradisional, yaitu mencatat setiap penduduk dari rumah ke rumah. Pertama kalinya dalam sejarah sensus penduduk di Indonesia, Sensus Penduduk 2020 (SP2020) menggunakan metode kombinasi yaitu dengan memanfaatkan data Administrasi Kependudukan (Admnduk) dari Direktorat Jenderal Kependudukan dan Pencatatan Sipil (Ditjen Dukcapil) Kementerian Dalam Negeri (Kemendagri) sebagai data dasar pelaksanaan SP2020. Hal ini dirancang dan dilaksanakan sebagai upaya untuk mewujudkan "SATU DATA KEPENDUDUKAN INDONESIA".

SP2020 mencakup seluruh penduduk yang tinggal di wilayah teritorial Indonesia, mencakup Warga Negara Indonesia (WNI) dan Warga Negara Asing (WNA) yang telah menetap atau

1. *One of the sources of demographic data is population census, which is conducted every ten years. Population Census has been conducted seven times since Indonesia's independence: 1961, 1971, 1980, 1990, 2000, 2010, and 2020.*

The previous six population censuses were carried out using the traditional method, canvassing each person door-to-door. For the first time in the history of the population census in Indonesia, the 2020 Population Census (PC2020) used a combined method, that is utilizing Population Administration data managed by the Directorate General of Population and Civil Registration of the Ministry of Home Affairs as the basic data for the population census. This is designed and implemented as an effort to realize "ONE INDONESIAN POPULATION DATA".

PC2020 covered all residents who live in Indonesia's territory, including Indonesian citizens (WNI) and foreign citizens (WNA) who have stayed or plan to stay in Indonesian territory for at least one year. The Indonesian citizens who are covered also include those who are abroad, namely members of the Diplomatic Corps of the Republic of Indonesia and their families

berencana menetap di wilayah Indonesia selama minimal satu tahun. WNI yang dicakup juga termasuk mereka yang berada di luar negeri, yaitu Anggota Korps Diplomatik Republik Indonesia beserta keluarganya di luar negeri dan Anggota TNI/POLRI beserta keluarganya yang sedang melakukan misi perdamaian di luar negeri.

Untuk tahun yang tidak dilaksanakan sensus penduduk, data kependudukan diperoleh dari hasil proyeksi penduduk. Proyeksi penduduk merupakan suatu perhitungan ilmiah yang didasarkan pada asumsi dari komponen-komponen perubahan penduduk, yaitu kelahiran, kematian, dan migrasi (migrasi internasional dan migrasi risen antar provinsi). Proyeksi penduduk interim 2020-2023 dihitung menggunakan data dasar penduduk hasil perapihan umur dari data Administrasi Kependudukan dan SP2020 dengan menggunakan asumsi Angka Kelahiran Total sejak tahun 2020 konstan 2,1 (sesuai Proyeksi Survei Penduduk antar Sensus (SUPAS) 2015-2045), Angka Kematian Bayi (AKB) meneruskan hasil Proyeksi SUPAS 2015-2045, dan pola migrasi 2020 sama dengan pola migrasi hasil SUPAS 2015.

abroad and members of the TNI/POLRI and their families who are carrying out Peacekeeping Missions abroad.

For the periods besides the census year, population projection is applied to estimate population for those years. The population projection is an estimation based on the demographic components, such as birth, death, and migration (international migration and recent migration). The interim population projection for 2020-2023 is calculated from the single age smoothed combined from Population Administration Data and the 2020 Population Census. It uses the assumption that the Total Fertility Rate (TFR) since 2020 is constant at 2.1 (according to the population projection of 2015-2045 Intercensal Population Survey (SUPAS)), Infant Mortality Rate (IMR) continues the results of the 2015-2045 SUPAS Projection, and the 2020 migration pattern is the same as the pattern of migration in SUPAS2015 results.

The data presented in this publication are the PC2020 results (September) and the result of interim population projection 2020-2023 (midyear/June).

Dalam publikasi ini, data yang disajikan merupakan hasil SP2020 (September), dan hasil proyeksi penduduk interim 2020-2023 (pertengahan tahun/Juni).

2. Penduduk Indonesia adalah semua orang yang berdomisili di wilayah teritorial Indonesia, mencakup Warga Negara Indonesia (WNI) dan Warga Negara Asing (WNA) yang telah menetap selama satu tahun atau lebih atau berencana menetap di wilayah Indonesia selama minimal satu tahun. Pada sensus sebelumnya referensi waktu dalam konsep kependudukan adalah enam bulan. Perubahan ini didasari oleh UU No. 24 Tahun 2013 tentang Perubahan atas UU No. 23 Tahun 2006 tentang Administrasi Kependudukan pada Pasal 15.
 3. Laju pertumbuhan penduduk per tahun adalah angka yang menunjukkan rata-rata tingkat pertambahan penduduk per tahun dalam jangka waktu tertentu. Angka ini dinyatakan sebagai persentase dari penduduk dasar. Metode penghitungan laju pertumbuhan penduduk yang digunakan oleh BPS adalah metode geometrik.
 4. Kepadatan penduduk adalah ukuran persebaran penduduk yang menunjukkan jumlah penduduk untuk setiap kilometer persegi luas wilayah.
2. *The population of Indonesia are all people who live in Indonesia's territory, including Indonesian citizens and foreign citizens who have lived for one year or more or plan to stay in Indonesia territory for at least one year. In the previous census the time reference in the population concept was six months. This change is based on Law no.24 of 2013 concerning Amendments to Law no. 23 of 2006 concerning Population Administration in Article 15.*
 3. *Annual population growth rate is a number that shows the average rate of population growth per year in a certain period. This rate is a percentage of the basic population. The method used by Statistics Indonesia is the geometric method.*
 4. *Population density is a measure of the distribution of the population which shows the total population for each square kilometer of area.*

5. Rasio jenis kelamin adalah perbandingan antara jumlah penduduk laki-laki dan jumlah penduduk perempuan pada suatu daerah dan waktu tertentu, yang biasanya dinyatakan dalam banyaknya penduduk laki-laki per 100 perempuan.
 6. Distribusi penduduk adalah pola persebaran penduduk di suatu wilayah, baik berdasarkan batas-batas geografis maupun berdasarkan batas-batas administrasi pemerintahan.
 7. Komposisi penduduk adalah pola persebaran penduduk menurut karakteristiknya, contoh: penduduk menurut kelompok umur, penduduk menurut jenis kelamin
 8. Rumah tangga adalah seseorang atau sekelompok orang yang mendiami sebagian atau seluruh bangunan fisik/sensus dan biasanya tinggal bersama serta pengelolaan makan dari satu dapur. Yang dimaksud makan dari satu dapur adalah jika pengurusan kebutuhan sehari-harinya dikelola bersama-sama menjadi satu.
 9. Anggota rumah tangga adalah semua orang yang biasanya bertempat tinggal di suatu rumah tangga, baik yang berada di rumah pada waktu pencacahan maupun yang sementara tidak ada.
 10. Rata-rata anggota rumah tangga adalah angka yang menunjukkan
5. *Sex ratio is the ratio between total male population and female population in a certain area and at a certain time, which is usually stated in the number of male residents per 100 females.*
 6. *Population distribution is the pattern of population distribution in an area, either by geographic boundaries or by government administrative boundaries.*
 7. *Population composition is the pattern of population distribution by its characteristics, example: population by age group, population by sex*
 8. *Household is an individual or group of people living in a physical/census building unit or part of it and usually commit on a common provision for food and other essentials of living. Common provision for food means one organising daily needs for all of household members.*
 9. *Household member are those who usually lives in a household regardless of their location at the time of enumeration.*
 10. *Average household size is the average number of household members per household.*

rata-rata jumlah anggota rumah tangga per rumah tangga.

11. Istilah migrasi seumur hidup disebut bila provinsi tempat tinggal seseorang pada saat pencacahan berbeda dengan provinsi tempat lahirnya.
 12. Istilah migrasi risen disebut bila provinsi tempat tinggal seseorang pada saat pencacahan berbeda dengan provinsi tempat tinggalnya 5 tahun yang lalu.
 13. Penduduk usia kerja adalah penduduk yang berumur 15 tahun ke atas.
 14. Angkatan kerja adalah penduduk usia kerja (15 tahun ke atas) yang bekerja, punya pekerjaan namun sementara tidak bekerja, dan pengangguran.
 15. Bekerja adalah kegiatan ekonomi yang dilakukan oleh seseorang dengan maksud memperoleh atau membantu memperoleh pendapatan atau keuntungan dan lamanya bekerja paling sedikit 1 jam secara terus menerus dalam seminggu yang lalu (termasuk pekerja keluarga tanpa upah yang membantu dalam suatu usaha/ kegiatan ekonomi).
 16. Jumlah jam kerja seluruhnya adalah jumlah jam kerja yang digunakan untuk bekerja (tidak termasuk jam kerja istirahat resmi dan jam kerja yang digunakan untuk hal-hal di luar pekerjaan).
 17. Lapangan usaha adalah bidang kegiatan dari pekerjaan/tempat bekerja di mana seseorang
11. *Lifetime migration terminology if someone's province of residence at the time of enumeration was different from his/her province of birthplace.*
 12. *Recent migration terminology if someone's province of residence at the time of enumeration was different from his/her province of residence 5 years ago.*
 13. *Working age population is persons of 15 years and over.*
 14. *Labor force or economically active are persons of 15 years and over, who in the previous week were working, temporarily absent from work but having jobs, and unemployment.*
 15. *Working is economic activity conducted by a person and intended to earn income by doing work or helping to do work at least one hour continuously during the reference week (including unpaid family worker/s for any economic activity).*
 16. *Total working hours is the total hours spent by an employee to perform all jobs (excluding the time used for other activities which are not classified as work).*
 17. *Industry is field of a person's activity or establishment. The classification of industries follows the Indonesia Standard Industrial Classification*

bekerja. Klasifikasi lapangan usaha mengikuti Klasifikasi Baku Lapangan Usaha Indonesia (KBLI) dalam 1 digit.

18. Status pekerjaan adalah kedudukan seseorang dalam unit usaha/kegiatan dalam melakukan pekerjaan.
19. Berusaha sendiri tanpa dibantu orang lain adalah bekerja atau berusaha dengan menanggung risiko secara ekonomis, yaitu dengan tidak kembalinya ongkos produksi yang telah dikeluarkan dalam rangka usahanya tersebut, serta tidak menggunakan pekerja dibayar maupun pekerja tak dibayar, termasuk yang sifat pekerjaannya memerlukan teknologi atau keahlian khusus.
20. Berusaha dibantu buruh tidak tetap/buruh tidak dibayar adalah bekerja atau berusaha atas risiko sendiri, dan menggunakan buruh/pekerja tak dibayar dan atau buruh/pekerja tidak tetap.
21. Berusaha dibantu buruh tetap/buruh dibayar adalah berusaha atas risiko sendiri dan mempekerjakan paling sedikit satu orang buruh/pekerja tetap yang dibayar.
22. Buruh/karyawan/pegawai adalah seseorang yang bekerja pada orang lain atau instansi/kantor/ perusahaan secara tetap dengan menerima upah/gaji baik berupa uang maupun barang. Buruh yang tidak mempunyai

(KBLI) in one digit.

18. *Employment status is the status of a person at his place of work or establishment where he was employed.*
19. *Own-account worker is a person who works at his own risk without assisted by paid per mount worker or unpaid worker include technical job or skill job.*
20. *Employer assisted by temporary workers/unpaid worker is a person who works at his own risk and assisted by temporary worker/unpaid worker.*
21. *Employer assisted by permanent workers/paid workers is a person who does his business at her/his own risk at least one assisted by paid permanent worker.*
22. *Employee is a person who work permanently for other people or institution/office/ company and gains some money/cash or goods as wage/salary. Labor who have no permanent employer is not*

majikan tetap, tidak digolongkan sebagai buruh/karyawan, tetapi sebagai pekerja bebas. Seseorang dianggap memiliki majikan tetap jika memiliki 1 (satu) majikan (orang/rumah tangga) yang sama dalam sebulan terakhir, khusus pada sektor bangunan batasannya tiga bulan. Apabila majikannya instansi/lembaga, boleh lebih dari satu.

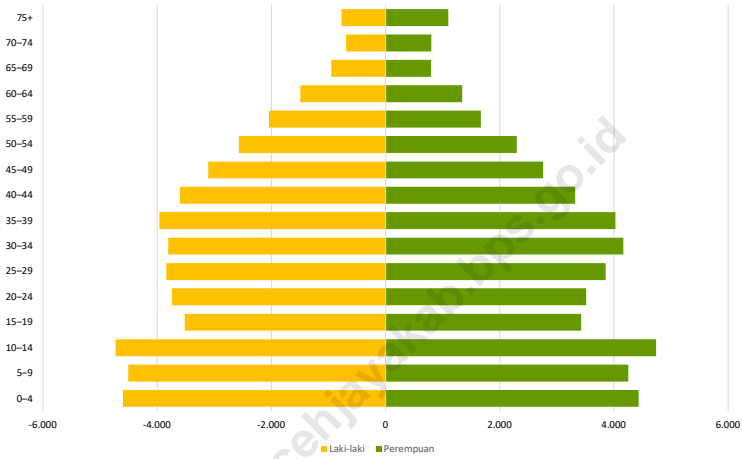
23. Pekerja bebas adalah seseorang yang bekerja pada orang lain/ majikan/institusi yang tidak tetap (lebih dari 1 majikan dalam sebulan terakhir) di usaha pertanian baik berupa usaha rumah tangga maupun bukan usaha rumah tangga, ataupun di nonpertanian atas dasar balas jasa dengan menerima upah atau imbalan baik berupa uang maupun barang, dan baik dengan sistem pembayaran harian maupun borongan
24. Pekerja tak dibayar adalah seseorang yang bekerja membantu usaha untuk memperoleh penghasilan/keuntungan yang dilakukan oleh salah seorang anggota rumah tangga atau bukan anggota rumah tangga tanpa mendapat upah/gaji baik berupa uang maupun barang.

categorized as a laborer/ worker/ employee but casual worker. A laborers in general is considered to have a permanent employer if he has the same employer during the past month, particularly for building construction sector is 3 months. If the employer is an institution, more than 1 (one) employer is allowed.

23. *Casual employee is a person who does not work permanently for other people/employer/ institution (more than 1 employer during the last 1 month) in agricultural sector, either home industry or not home industry, or in non-agricultural sector based on remuneration paid with money or goods, and based on daily or contact payment system.*
24. *Unpaid worker is a person who intended to work without pay, either with money or good, in an establishment run by other members of the family, relative or neighbour.*

Gambar 3.1
Figures

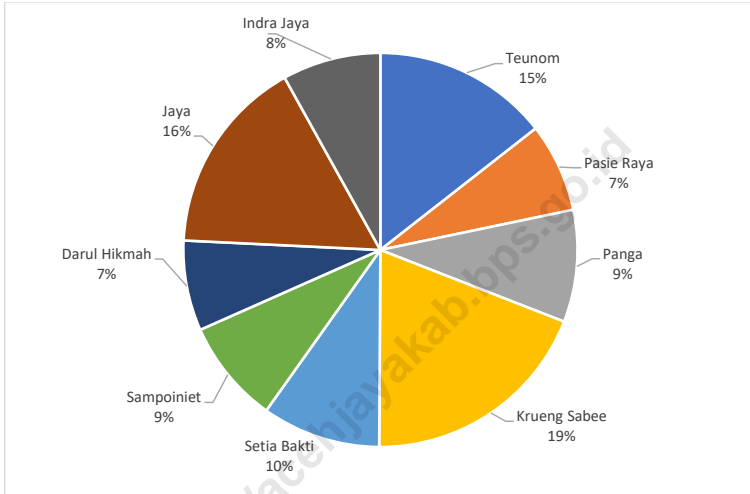
Piramida Penduduk Kabupaten Aceh Jaya, 2021
Population Pyramid of Aceh Jaya Regency, 2021



Sumber/Source : BPS, Proyeksi Penduduk Kabupaten Aceh Jaya 2021/BPS-Statistics Indonesia, the result of Aceh Jaya Regency population projection 2021

Gambar 3.2
Figures

Distribusi Penduduk Kabupaten Aceh Jaya Menurut Kecamatan, 2021
Population Distibution by Subdistrict, 2021



Sumber/Source : BPS, Proyeksi Penduduk Kabupaten Aceh Jaya 2021/BPS-Statistics Indonesia, the result of Aceh Jaya Regency population projection 2021

3.1 PENDUDUK POPULATION

Tabel 3.1.1 **Penduduk, Laju Pertumbuhan Penduduk, Distribusi Persentase Penduduk, Kepadatan Penduduk, Rasio Jenis Kelamin Penduduk Menurut Kecamatan di Kabupaten Aceh Jaya, 2021**
Population, Population Growth Rate, Percentage Distribution of Population, Population Density, and Population Sex Ratio by Subdistrict in Aceh Jaya Regency, 2021

Kecamatan Subdistrict	Penduduk (jiwa) Population (people)	Laju Pertumbuhan Penduduk per Tahun 2010–2021 Annual Population Growth Rate (%) 2010–2021
(1)	(2)	(3)
Teunom	13 628	1,70
Pasie Raya	6 896	1,59
Panga	8 685	2,58
Krueng Sabee	18 105	2,19
Setia Bakti	9 190	1,84
Sampoiniet	8 045	2,26
Darul Hikmah	6 983	1,89
Jaya	15 256	0,97
Indra Jaya	7 630	2,62
Aceh Jaya	94 418	1,88

Lanjutan Tabel/*Continued Table* 3.1.1

Kecamatan <i>Subdistrict</i>	Persentase Penduduk <i>Percentage of Total Population</i>	Kepadatan Penduduk per km ² <i>Population Density per sq.km</i>
(1)	(4)	(5)
Teunom	14,43	97
Pasie Raya	7,30	16
Panga	9,20	21
Krueng Sabee	19,18	31
Setia Bakti	9,73	15
Sampoiniet	8,52	19
Darul Hikmah	7,40	12
Jaya	16,16	47
Indra Jaya	8,08	25
Aceh Jaya	100,00	25

Lanjutan Tabel/*Continued Table 3.1.1*

Kecamatan Subdistrict	Rasio Jenis Kelamin Penduduk Population Sex Ratio
(1)	(6)
Teunom	101,4
Pasie Raya	99,4
Panga	98,4
Krueng Sabee	102,0
Setia Bakti	106,1
Sampoiniet	103,0
Darul Hikmah	107,3
Jaya	105,4
Indra Jaya	104,9
Aceh Jaya	103,0

Sumber/*Source*: Hasil proyeksi penduduk Kabupaten Aceh Jaya/*The result of population projection of Aceh Jaya Regency*

Tabel 3.1.2 Jumlah Penduduk Menurut Kelompok Umur dan Jenis Kelamin di Kabupaten Aceh Jaya, 2021
Population by Age Groups and Sex in Aceh Jaya Regency, 2021

Kelompok Umur <i>Age Groups</i>	Jenis Kelamin/Sex		
	Laki-Laki <i>Male</i>	Perempuan <i>Female</i>	Jumlah <i>Total</i>
(1)	(2)	(3)	(4)
0–4	4 599	4 432	9 031
5–9	4 505	4 252	8 757
10–14	4 730	4 739	9 469
15–19	3 515	3 425	6 940
20–24	3 741	3 517	7 258
25–29	3 840	3 855	7 695
30–34	3 805	4 163	7 968
35–39	3 959	4 027	7 986
40–44	3 601	3 324	6 925
45–49	3 105	2 759	5 864
50–54	2 568	2 298	4 866
55–59	2 040	1 670	3 710
60–64	1 492	1 344	2 836
65–69	949	798	1 747
70–74	692	803	1 495
75+	771	1 100	1 871
Aceh Jaya	47 912	46 506	94 418

Sumber/Source: Hasil proyeksi penduduk Kabupaten Aceh Jaya/The result of population projection of Aceh Jaya Regency

Tabel
Table 3.1.3**Jumlah Penduduk Wajib KTP Standar Nasional dan Realisasi Cetak e-KTP di Kabupaten Aceh Jaya, 2021**
Number of Population Compulsory National Standard ID and realization of ID Print by Sub District in Aceh Jaya Regency, 2021

Kecamatan Subdistrict	Jumlah Wajib KTP / Number of Compulsory National Standard ID			Realisasi	
	Laki-laki Male	Perempuan Female	Jumlah Total	Jumlah Total	Persentase Percentage
(1)	(2)	(3)	(4)	(5)	(6)
Teunom	4 782	4 917	9 699	9 656	99,56
Pasie Raya	2 512	2 586	5 098	5 086	99,76
Panga	2 838	2 956	5 794	5 824	100,52
Krueng Sabee	5 839	5 803	11 642	11 643	100,01
Setia Bakti	3 087	3 001	6 088	6 085	99,95
Sampoiniet	2 608	2 470	5 078	5 091	100,26
Darul Hikmah	2 378	2 338	4 716	4 716	100,00
Jaya	5 296	5 221	10 517	10 519	100,02
Indrajaya	2 389	2 176	4 565	4 570	100,11
Aceh Jaya	31 729	31 468	63 197	63 190	99,99

Catatan/Note: Data Konsolidasi Bersih (DKB) Semester II 2020

Sumber/Source: Dinas Kependudukan dan Catatan Sipil / Population and Civil Registration Office of Aceh Jaya Regency

Tabel
Table 3.1.4

Jumlah Penerbitan Kartu Keluarga (KK) Standar Nasional dan Realisasi Cetak di Kabupaten Aceh Jaya, 2021
Number of National Standard Family Card and Realization of Print by Sub District in Aceh Jaya Regency, 2021

Kecamatan Subdistrict	Jumlah KK	Realisasi Cetak	
		Jumlah Total	Persentase Percentage
(1)	(2)	(3)	(4)
Teunom	4 589	4 579	99,78
Pasie Raya	2 342	2 338	99,83
Panga	2 758	2 754	99,85
Krueng Sabee	5 637	5 628	99,84
Setia Bakti	2 841	2 837	99,86
Sampoiniet	2 396	2 392	99,83
Darul Hikmah	2 148	2 143	99,77
Jaya	4 790	4 774	99,67
Indrajaya	2 244	2 236	99,64
Aceh Jaya	29 745	29 681	99,78

Sumber/Source: Dinas Kependudukan dan Catatan Sipil / Population and Civil Registration Office of Aceh Jaya Regency

Tabel 3.1.5 Jumlah Penduduk Yang Memiliki Akta Kelahiran Menurut Kecamatan di Kabupaten Aceh Jaya, 2021
Table *Number of Population Who Have Birth Certificate by Sub District in Aceh Jaya Regency, 2021*

Kecamatan Subdistrict	Jumlah Total
(1)	(2)
Teunom	7 272
Pasie Raya	3 453
Panga	4 803
Krueng Sabee	10 385
Setia Bakti	5 691
Sampoiniet	4 945
Darul Hikmah	3 896
Jaya	9 276
Indrajaya	4 638
Aceh Jaya	54 359

Sumber/Source: Dinas Kependudukan dan Catatan Sipil / Population and Civil Registration Office of Aceh Jaya Regency

Tabel
Table 3.1.6

Jumlah Penerbitan Akta Kelahiran Standar Nasional 0-18 Tahun Per Kecamatan di Kabupaten Aceh Jaya, 2019-2021
Number of Published Birth Certificate Age 0-18 by Subdistricts in Aceh Jaya Regency, 2019-2021

Kecamatan Subdistrict	2019	2020	2021
(1)	(2)	(3)	(4)
Teunom	3 863	4 133	4 245
Pasie Raya	1 699	1 819	1 926
Panga	2 581	2 773	2 895
Krueng Sabee	5 550	6 057	6 409
Setia Bakti	2 959	3 098	3 209
Sampoiniet	2 605	2 744	2 947
Darul Hikmah	2 119	2 181	2 264
Jaya	4 626	4 850	5 057
Indrajaya	2 531	2 645	2 806
Aceh Jaya	28 533	30 280	31 758

Sumber/Source: Dinas Kependudukan dan Catatan Sipil / Population and Civil Registration Office of Aceh Jaya Regency

Tabel 3.1.7 Jumlah Penerbitan Akta Kematian Menurut Kecamatan di Kabupaten Aceh Jaya, 2019-2021
Number of Published Death Certificate by Subdistricts in Aceh Jaya Regency, 2019-2021

Kecamatan Subdistrict	2019	2020	2021
(1)	(2)	(3)	(4)
Teunom	175	276	425
Pasie Raya	36	74	143
Panga	66	117	167
Krueng Sabee	107	163	297
Setia Bakti	28	66	103
Sampoiniet	40	81	121
Darul Hikmah	33	51	90
Jaya	152	256	374
Indrajaya	69	93	161
Aceh Jaya	706	1 177	1 881

Sumber/Source: Dinas Kependudukan dan Catatan Sipil / Population and Civil Registration Office of Aceh Jaya Regency

Tabel
Table 3.1.8

Jumlah Penduduk Umur 10 Tahun keatas Menurut Tingkat Pendidikan dan Kecamatan di Kabupaten Aceh Jaya, 2021
Number of Population age 10 years and above by Level of Education and Sub District of Aceh Jaya Regency, 2021

Kecamatan Subdistrict	Tidak/ Belum Sekolah	Belum Tamam SD	SD	SLTP	SLTA	Jumlah
(1)	(2)	(3)	(4)	(5)	(6)	(7)
Teunom	528	1 347	2 994	2 462	2 996	10 327
Pasie Raya	309	726	2 152	1 203	1 188	5 578
Panga	373	992	2 066	1 436	1 657	6 524
Krueng Sabee	672	2 029	3 522	2 333	3 750	12 306
Setia Bakti	333	1 031	2 373	1 396	1 778	6 911
Sampoiniet	332	928	2 033	1 198	1 419	5 910
Darul Hikmah	337	737	2 199	1 053	1 083	5 409
Jaya	688	1 754	4 072	2 133	3 202	11 849
Indrajaya	281	857	1 691	1 207	1 386	5 422
Aceh Jaya	3 853	10 401	23 102	14 421	18 459	70 236

Sumber/Source: Dinas Kependudukan dan Catatan Sipil / Population and Civil Registration Office of Aceh Jaya Regency

3.2 KETENAGAKERJAAN EMPLOYMENT

Tabel 3.2.1 Jumlah Penduduk Berumur 15 Tahun Keatas Menurut Jenis Kegiatan Selama Seminggu yang Lalu dan Jenis Kelamin di Kabupaten Aceh Jaya, 2021
Population Aged 15 Years and Over by Type of Activity During The Previous Week and Sex in Aceh Jaya Regency, 2021

Kegiatan Utama <i>Main Activity</i>	Jenis Kelamin/Sex		
	Laki-Laki <i>Male</i>	Perempuan <i>Female</i>	Jumlah <i>Total</i>
(1)	(2)	(3)	(4)
Angkatan Kerja <i>Economically Active</i>	32 764	18 559	51 323
Bekerja/ <i>Working</i>	32 083	17 460	49 543
Pengangguran Terbuka <i>Unemployment</i>	681	1 099	1 780
Bukan Angkatan Kerja <i>Economically Inactive</i>	4 491	14 886	19 377
Sekolah/ <i>Attending School</i>	2 766	2 622	5 388
Mengurus Rumah Tangga <i>Housekeeping</i>	416	11 141	11 557
Lainnya/ <i>Others</i>	1 309	1 123	2 432
Jumlah/Total	37 255	33 445	70 700

Sumber/Source: BPS, Survei Angkatan Kerja Nasional (Sakernas) Agustus/BPS-Statistics Indonesia, August National Labor Force Survey

Tabel 3.2.2
Table

Penduduk Berumur 15 Tahun ke Atas Menurut Pendidikan Tertinggi yang Ditamatkan dan Jenis Kegiatan Selama Seminggu yang Lalu di Kabupaten Aceh Jaya, 2021
Population 15 Years of Age and Over by Educational Attainment and Type of Activity During the Previous Week in Aceh Jaya Regency, 2021

Pendidikan Tertinggi yang Ditamatkan ¹ <i>Educational Attainment¹</i>	Angkatan Kerja/Economically Active			Persentase Bekerja terhadap Angkatan Kerja <i>Percentage of Working to Economically Active</i>
	Bekerja <i>Working</i>	Pengangguran ² <i>Unemployment²</i>	Jumlah Angkatan Kerja <i>Total of Economically Active</i>	
(1)	(2)	(3)	(4)	(5)
0	17 320	423	17 743	97,62
1	9 103	174	9 277	98,12
2	15 324	900	16 224	94,45
3	7 796	283	8 079	96,50
Jumlah/Total	49 543	1 780	51 323	96,53

Lanjutan Tabel/Continued Table 3.2.2

Pendidikan Tertinggi yang Ditamatkan ¹ Educational Attainment ¹	Bukan Angkatan Kerja Not Economically Active	Jumlah Total	Persentase Angkatan Kerja terhadap Penduduk Usia Kerja Percentage of Economically Active to Working Age Population
(1)	(6)	(7)	(8)
0	7 443	25 186	70,45
1	5 965	15 242	60,86
2	5397	21 621	75,04
3	572	8 651	93,39
Jumlah/Total	19 377	70 700	72,59

- Catatan/Note:
- ¹
0. ≤ Sekolah Dasar (SD)/≤ Primary School
 1. Sekolah Menengah Pertama/Junior High School
 2. Sekolah Menengah Atas/Senior High School
 3. Perguruan Tinggi/Collage
- ²
1. Mencari pekerjaan/Looking for work
 2. Mempersiapkan usaha/Establishing a new business/firm
 3. Merasa tidak mungkin mendapat pekerjaan/Hopeless of job
 4. Sudah punya pekerjaan tetapi belum mulai bekerja/Have a job in future start

Sumber/Source: BPS, Survei Angkatan Kerja Nasional (Sakernas) Agustus/BPS-Statistics Indonesia, August National Labor Force Survey

Tabel
Table 3.2.3

Penduduk Berumur 15 Tahun Ke Atas yang Bekerja Selama Seminggu yang Lalu Menurut Status Pekerjaan Utama dan Jenis Kelamin di Kabupaten Aceh Jaya, 2021
Population 15 Years of Age and Over who Worked During The Previous Week by Main Employment Status and Sex in Aceh Jaya Regency, 2021

Status Pekerjaan Utama <i>Main Employment Status</i>	Laki-Laki <i>Male</i>	Perempuan <i>Female</i>	Jumlah <i>Total</i>
(1)	(2)	(3)	(4)
Berusaha sendiri <i>Own account worker</i>	5 711	3 077	8 788
Berusaha dibantu buruh tidak tetap/buruh tidak dibayar <i>Employer assisted by temporary worker/unpaid worker</i>	5 966	2 125	8 091
Berusaha dibantu buruh tetap/buruh dibayar <i>Employer assisted by permanent worker/paid worker</i>	1 421	119	1 540
Buruh/Karyawan/Pegawai/ <i>Employee</i>	11 929	6 337	18 266
Pekerja bebas <i>Casual worker</i>	5 481	526	6 007
Pekerja keluarga/tak dibayar <i>Family worker/unpaid worker</i>	1 575	5 276	6 851
Jumlah/Total	32 083	17 460	49 543

Sumber/Source: BPS, Survei Angkatan Kerja Nasional (Sakernas) Agustus/BPS-Statistics Indonesia, August National Labor Force Survey

<https://acehjayakab.bps.go.id>


4 SOSIAL DAN KESEJAHTERAAN RAKYAT

SOCIAL AND WELFARE

Persentase Wanita Pernah Kawin Usia 15-49 Tahun yang Melahirkan dalam Dua Tahun Terakhir dan Ditolong Tenaga Kesehatan

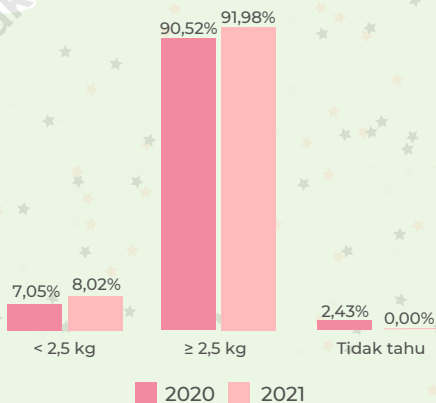
Kabupaten Aceh Jaya, 2020-2021

Proses kelahiran yang ditolong tenaga kesehatan merupakan upaya pemerintah untuk menekan Angka Kematian Ibu.



Persentase Wanita 15-49 Tahun yang Pernah Melahirkan Dua Tahun Terakhir Menurut Karakteristik Berat Badan Lahir Bayi yang Dilahirkan Terakhir

Kabupaten Aceh Jaya, 2020-2021



Berat Badan Lahir Rendah (BBLR):
Bayi dengan berat saat lahir < 2,5kg



Menurut guidelines WHO,
BBLR berkaitan erat dengan:

1. kematian (mortalitas) bayi
2. kesakitan (morbiditas) bayi
3. terhambatnya perkembangan fisik dan kognitif bayi.

PENJELASAN TEKNIS

1. Tidak/belum pernah sekolah adalah mereka yang tidak pernah atau belum pernah terdaftar dan tidak pernah atau belum pernah aktif mengikuti pendidikan di suatu jenjang pendidikan formal. Termasuk juga yang tamat/belum tamat taman kanak-kanak tetapi tidak melanjutkan ke sekolah dasar.
2. Masih bersekolah adalah mereka yang terdaftar dan aktif mengikuti pendidikan formal dan nonformal (Paket A, B, atau C), baik pendidikan dasar, menengah maupun pendidikan tinggi. Bagi mahasiswa yang sedang cuti dianggap masih bersekolah.
3. Tidak bersekolah lagi adalah mereka yang pernah terdaftar dan aktif mengikuti pendidikan di suatu jenjang pendidikan formal dan nonformal (Paket A, B, atau C), tetapi pada saat pencacahan tidak lagi terdaftar dan tidak aktif mengikuti pendidikan.
4. Tamat sekolah adalah menyelesaikan pelajaran yang ditandai dengan lulus ujian akhir pada kelas atau tingkat terakhir suatu jenjang pendidikan di sekolah negeri maupun swasta dengan mendapatkan tanda tamat belajar/ijazah. Seseorang yang belum mengikuti pelajaran pada kelas tertinggi tetapi telah mengikuti ujian akhir dan lulus dianggap tamat sekolah.

TECHNICAL NOTES

1. *Not/never attending school is someone who has never attended or never been registered in a formal education, such as primary, secondary, and tertiary education. Those who just completed kindergarten are considered as never attended school.*
2. *Attending school is someone who is currently attending primary, secondary, or tertiary education, including package A, package B, or package C. College student who postpones his/her study is considered as attending school.*
3. *Not attending school anymore is someone who had enrolled and participated in formal and non-formal education in the past including package A, package B, or package C, but currently does not attend school.*
4. *Completed particular level of education is someone who has completed particular level of education in private or public school and accepting graduation certificate. Someone who has never attended the highest grade but passed the final exam is considered as completed particular level of education.*

5. Dapat membaca dan menulis artinya dapat membaca dan menulis kata-kata/kalimat sederhana dengan suatu aksara tertentu.
6. Jalur Pendidikan di Indonesia terdiri atas 1) pendidikan formal, 2) pendidikan nonformal, dan 3) pendidikan informal yang ketiganya dapat saling melengkapi dan memperkaya (Undang-Undang No. 20 Tahun 2013 tentang Sistem Pendidikan Nasional).
7. Jenjang Pendidikan Formal terdiri atas pendidikan dasar, pendidikan menengah, dan pendidikan tinggi. Jenis pendidikan yang diajarkan mencakup pendidikan umum, kejuruan, akademik, profesi, vokasi, keagamaan, dan khusus.

Pendidikan Dasar berbentuk Sekolah Dasar (SD) dan Madrasah Ibtidaiyah (MI) atau bentuk lain yang sederajat serta Sekolah Menengah Pertama (SMP) dan Madrasah Tsanawiyah (MTs), atau bentuk lain yang sederajat.

Pendidikan Menengah berbentuk Sekolah Menengah Atas (SMA), Madrasah Aliyah (MA), Sekolah Menengah Kejuruan (SMK), dan Madrasah Aliyah Kejuruan (MAK), atau bentuk lain yang sederajat.

Pendidikan Tinggi merupakan jenjang pendidikan setelah pendidikan menengah yang mencakup program pendidikan

5. *Able to read and write is the ability to read and write at least a simple sentence in any letter of alphabets.*
6. *The Education System in Indonesia consists of 1) a formal education, 2) non-formal education, and 3) informal education that all three can be complementary and enriching (Law No. 20 Year 2013 about The National Education System).*
7. *The Formal Education Level consists of primary education, secondary education, and high education. The kind of education that taught consists of general education, vocational, academic, professional, religious, and specific education.*

The Primary Education consists of Elementary School and Islamic Elementary School or other equivalent forms and Junior High School and MTs, or other equivalent forms.

The Secondary Education consists of the senior high school, MA, Vocational School, and Vocational Madrasah Aliyah, or other equivalent forms.

The High Education consists of the education level after the secondary education that consists of diplomas, bachelor, master, specialist, and

- diploma, sarjana, magister, spesialis, dan doktor yang diselenggarakan oleh perguruan tinggi. Perguruan tinggi dapat berbentuk akademi, politeknik, sekolah tinggi, institut, atau universitas.
8. Rumah Sakit adalah tempat pemeriksaan dan perawatan kesehatan, biasanya berada di bawah pengawasan dokter/tenaga medis, yang melayani penderita yang sakit untuk berobat rawat jalan atau rawat inap.
 9. Rumah Sakit Bersalin adalah rumah sakit khusus untuk persalinan, dilengkapi pelayanan spesialis pemeriksaan kehamilan, persalinan, rawat inap dan rawat jalan ibu dan anak yang berada di bawah pengawasan dokter spesialis kandungan.
 10. Rumah Bersalin adalah sarana pelayanan kesehatan dengan izin sebagai rumah bersalin, dilengkapi pelayanan pemeriksaan kehamilan, persalinan serta pemeriksaan ibu dan anak yang berada di bawah pengawasan bidan senior.
 11. Poliklinik adalah sarana kesehatan yang dipakai untuk pelayanan berobat jalan, biasanya berada di bawah pengawasan dokter/tenaga medis.
 12. Puskesmas (Pusat Kesehatan Masyarakat) adalah unit pelaksana teknis dinas kesehatan kabupaten/ kota
- doctoral degrees that are held by the college. The colleges can be academy, polytechnic, high school, institute, or university.*
8. *Hospital is a place for health check, usually controlled/supervised by doctors/medical personnel to serve the ill patients to get outpatient or inpatient treatment services.*
 9. *Maternity Hospital is a specialized hospital for childbirth, has specialist inspection service to pregnancy, childbirth, hospitalization and outpatient for mothers and children that is under the supervision of an obstetrician.*
 10. *Maternity House is health care facility with a license as a maternity house, equipped with prenatal care, childbirth and examination of mothers and children which is under the supervision of a senior midwife.*
 11. *Polyclinic is a health facility in which to get outpatient services, usually under the control of doctor/medical personnel.*
 12. *Public Health Center is technical implementation unit of regency health department that have the primary function as a first-*

yang mempunyai fungsi utama sebagai penyelenggara pelayanan kesehatan tingkat pertama. Wilayah kerja puskesmas maksimal adalah satu kecamatan dan untuk dapat menjangkau wilayah kerjanya, puskesmas mempunyai jaringan pelayanan yang meliputi unit Puskesmas Pembantu (Pustu), unit Puskesmas Keliling (Puskel), dan unit bidan desa/komunitas (Peraturan Menteri Kesehatan RI No. 75 Tahun 2014 Tentang Pusat Kesehatan Masyarakat).

13. Apotek adalah suatu tempat tertentu yang digunakan untuk melakukan pekerjaan kefarmasian, dan penyaluran/penjualan obat atau bahan farmasi dan perbekalan kesehatan lainnya kepada masyarakat yang dikelola oleh tenaga apoteker (Peraturan Menteri Kesehatan RI No. 1332 Tahun 2002 Tentang Perubahan Atas Peraturan Menteri Kesehatan RI No. 922/MENKES/PER/X/1993 Tentang Ketentuan dan Tata Cara Pemberian Izin Apotek).
14. Imunisasi adalah memasukkan kuman atau racun penyakit tertentu yang sudah dilemahkan (vaksin) ke dalam tubuh dengan cara disuntik atau diminum (diteteskan dalam mulut) dengan maksud agar terjadi kekebalan tubuh terhadap penyakit tersebut.
15. Keluhan kesehatan adalah keadaan seseorang yang

level health care providers. The working area standard of public health center is one district and to reach their working areas, public health centers have a service network covering subsidiary of public health center, mobile public health center units, and midwife units (Regulation of the Minister of Health of Indonesia Number 75 Year 2014 about Public Health Center).

13. *Pharmacy is a specific place that is used for pharmaceutical jobs, and distribution/sale of drugs/ pharmaceuticals and other medical supplies to people that are administered by trained pharmacist (Regulation of the Minister of Health of Indonesia Number 1332 Year 2002 about the Changes of Regulation of the Minister of Health of Indonesia Number 922/MENKES/PER/X/1993 about Pro-vision and Procedures for Administration of Licensed Pharmacies).*
14. *Immunization is putting enervated microbe of a certain disease into human body by injection or drinking (dropping into mouth) to make the body immune to that disease.*
15. *Health complaint is a condition where a person has health or*

mengalami gangguan kesehatan atau kejiwaan, baik karena penyakit akut, penyakit kronis, kecelakaan, kriminal, atau hal lain.

16. Mengobati sendiri adalah upaya oleh anggota rumah tangga/keluarga dengan melakukan pengobatan sendiri tanpa datang ke tempat fasilitas kesehatan atau memanggil dokter/petugas kesehatan ke rumahnya (misal minum obat modern, jamu, kerokan, kompres, kop, pijat) agar sembuh atau menjadi lebih ringan keluhan kesehatannya.
 17. Angka penemuan kasus tuberkulosis adalah jumlah kasus baru tuberkulosis (TB) dan kasus TB yang didiagnosis kambuh yang diobati dalam program penanggulangan TB nasional dan dilaporkan kepada WHO, dibagi dengan perkiraan WHO terhadap jumlah kasus insiden tuberkulosis pada tahun yang sama, dinyatakan sebagai persentase.
 18. Angka keberhasilan pengobatan tuberkulosis smear positive/Basil Tahan Asam (BTA) positif adalah proporsi (dinyatakan sebagai persentase) kasus TB BTA positif yang terdaftar di bawah program pengendalian TB nasional pada tahun tertentu yang dinyatakan berhasil menyelesaikan pengobatan. Dengan atau tanpa bukti bakteriologi keberhasilan ("sembuh" dan "menyelesaikan pengobatan" masing-masing).
- mental problems because of acute illness, chronically illness, accident, crimes, or others.*
 16. *Self treatment is an effort of household members/family to have a health treatment by themselves without visiting health facilities or a doctor/health personnel (for instance, by taking modern medicine, herb medicine, chief with a coin, compress, cupping suction, massage) in order to recover from illness or reduce the health complaint.*
 17. *The case detection rate for all forms of tuberculosis is the number of new and replase tuberculosis cases diagnosed and treated in national tuberculosis control programmes and notified to WHO, divided by WHO's estimate of the number of incident tuberculosis cases for the same year, expressed as a percentage.*
 18. *The treatment success rate for new pulmonary smear-positive tuberculosis cases is the proportion (expressed as a percentage) of new smear-positive tuberculosis cases registered under a national tuberculosis control programme in a given year that succesfully completed treatment. With or without bacteriological evidence of succes ("cured" and "treatment completed" respectively).*

19. Kasus kumulatif AIDS adalah kumulatif kasus AIDS sampai dengan referensi waktu tertentu.
 20. BCG (Bacillus Calmette Guerin) merupakan vaksinasi untuk mencegah penyakit TBC, diberikan pada bayi baru lahir atau anak, dengan suntikan pada kulit pangkal lengan atas. Bekas suntikan kemudian akan membentuk tonjolan kecil jaringan parut pada kulit lengan atas. Suntikan BCG diberikan kepada anak sebanyak 1 kali.
 21. DPT (Difteri, Pertusis, Tetanus) merupakan vaksin untuk mencegah penyakit Difteri, Pertusis, dan Tetanus yang diberikan pada bayi berumur 3 bulan ke atas, dengan suntikan pada paha, diulang 1 bulan dan 2 bulan kemudian, sehingga suntikan imunisasi DPT lengkap pada balita berjumlah 3 kali (kadang-kadang selang waktu antar suntikan bisa lebih dari 1 bulan).
 22. Luas lantai adalah luas lantai yang ditempati dan digunakan untuk keperluan sehari-hari (sebatas atap).
 23. Air leding adalah sumber air yang berasal dari air yang telah melalui proses penjernihan dan penyehatan sebelum dialirkan kepada konsumen melalui instalasi berupa saluran air. Sumber air ini biasanya diusahakan oleh PAM/PDAM/BPAM. Termasuk dalam hal ini
19. *Cummulative AIDS case is cummulative AIDS cases with reference to a particular time.*
 20. *BCG (Bacillus Calmette Guerin) is a vaccine to proddt TBC disease, given to newborns or children, by injection at the base of the skin of the upper arm. Injection site will form little bumps of scar tissue in the skin of the upper arm. BCG injections given to children 1 times.*
 21. *DPT (Diphtheria, Pertussis, Tetanus) is a vaccine to proddt the diphtheria, pertussis, and tetanus disease, given to infants aged 3 months and above, with a shot in the thigh, repeated one month and two months later, so that the complete DPT immunization shots at tOddler totaling 3 times (sometimes the time interval between injections can be more than 1 month).*
 22. *Floor area is the total area which is occupied and utilized daily.*
 23. *Pipe water is a water source that comes from water that has been through a process of purification and sanitation before distribute to consumers through an instalation of water lines. This water source is usually distributed by PAM/PDAM/BPAM. This include a pipe water that sold at retail.*

- air leding yang didapat secara eceran.
24. Sumur terlindung adalah air yang berasal dari dalam tanah yang digali dan lingkaran sumur tersebut dilindungi oleh tembok paling sedikit 0,8 meter di atas tanah dan 3 meter ke bawah tanah, serta ada lantai semen sejauh 1 meter dari lingkaran sumur.
 25. Status penguasaan bangunan tempat tinggal milik sendiri adalah jika tempat tinggal tersebut pada waktu pencacahan betul-betul sudah milik kepala rumah tangga atau salah seorang anggota rumah tangga. Rumah yang dibeli secara angsuran melalui kredit bank atau rumah dengan status sewa beli dianggap rumah milik sendiri.
 26. Peristiwa tindak pidana yang dilaporkan ialah setiap peristiwa yang diterima kepolisian dari laporan masyarakat, atau peristiwa dimana pelakunya tertangkap tangan oleh kepolisian.
 27. Jumlah tindak pidana menggambarkan jumlah kasus tindak pidana yang terjadi pada kurun waktu tertentu.
 28. Resiko penduduk terjadi tindak pidana per 100.000 penduduk = $(\text{Jumlah tindak pidana tahun } t) / (\text{Jumlah penduduk tahun } t) \times 100.000$ Resiko penduduk terjadi tindak pidana per 100.000 penduduk mengindikasikan peluang penduduk berisiko
 24. *Protected wells is water that comes from the soil were excavated and the circumference of the well was protected by walls at least 0.8 meters above ground and 3 meters underground, and cement floor as far as 1 meter from the well circumference.*
 25. *Own ownership property status is a status of dwelling occupied belongs to the head of household or one of the household member. Houses bought through bank credit or houses with leasing status were also categorized as an own property.*
 26. *Reported crime incidence includes all criminal cases reported and received by police office, and all crimes caught by police.*
 27. *Crime total refers to the number of criminal cases occurring during a given period.*
 28. *Crime Rate = (Number of criminal cases year t) / (Total population year t) × 100.000 Crime rate indicates the probability of population exposed to risk of crime, expressed in every 100,000 people.*

terkena tindak pidana. Biasanya dinyatakan dalam setiap 100.000 penduduk.

29. Selang waktu terjadi tindak pidana tahun t

$$= (365 \times 24 \times 60 \times 60) / (\text{Jumlah tindak pidana tahun } t) \times (\text{detik})$$
 Selang waktu terjadi tindak pidana tahun t mengindikasikan selang waktu terjadinya satu tindak kejahatan dengan kejahatan yang lain.
30. Persentase penyelesaian peristiwa tindak pidana menyatakan persentase penyelesaian tindak pidana oleh polisi. Suatu tindak pidana dinyatakan sebagai kasus yang selesai di tingkat kepolisian, apabila:
- berkas perkaranya sudah siap untuk diserahkan atau telah diserahkan kepada kejaksaan;
 - dalam hal delik aduan, pengaduannya dicabut dalam tenggang waktu yang telah ditentukan menurut undang-undang;
 - telah diselesaikan oleh kepolisian berdasarkan azas plichtmatigheid (kewajiban berdasarkan kewenangan hukum);
 - kasus yang dimaksud tidak termasuk kompetensi kepolisian
 - tersangka meninggal dunia;
 - kasus kadaluwarsa.
31. Bencana Alam adalah peristiwa atau serangkaian peristiwa yang mengancam dan mengganggu kehidupan / penghidupan
29. *Crime clock*

$$= (365 \times 24 \times 60 \times 60) / (\text{Number of criminal cases year } t) \times (\text{second})$$
Crime clock indicates the time interval of occurrence between one crime to another crime.
30. *Crime clearance rate refers to percentage of crime clearance by police. A criminal case is categorized as a cleared case by police, if:*
- All documents are ready to submit or already submitted to justice court;*
 - In the case of attense that warrants complaint, the complaint was withdraw within a given period state in the law;*
 - The case was cleared by police based on the principle of plichtmatigheid (obligation on the basis of law outhority);*
 - The case was not the responsibility of police office;*
 - The suspect died;*
 - The case was out of date.*
31. *Natural Disaster is an oddt or series of oddts that threaten and disrupt the lives and livelihoods caused by natural factors such as: earthquake,*

masyarakat yang disebabkan oleh faktor alam antara lain berupa gempa bumi, tsunami, gunung meletus, banjir, kekeringan, angin topan, dan tanah longsor sehingga mengakibatkan kerugian materi maupun non-materi.

32. Korban meninggal adalah orang yang dilaporkan tewas atau meninggal dunia akibat bencana.
33. Korban hilang adalah orang yang dilaporkan hilang atau tidak ditemukan atau tidak diketahui keberadaannya setelah terjadi bencana.
34. Korban luka/sakit adalah orang yang mengalami luka-luka atau sakit, dalam keadaan luka ringan, luka sedang maupun luka parah/berat, baik yang berobat jalan maupun rawat inap.
35. Rusak Berat adalah kriteria kerusakan yang mengakibatkan bangunan roboh atau sebagian besar komponen struktur rusak.
36. Rusak sedang adalah kriteria kerusakan yang mengakibatkan sebagian kecil komponen struktur rusak, dan komponen penunjang rusak namun bangunan masih tetap berdiri.
37. Rusak ringan adalah kriteria kerusakan yang mengakibatkan sebagian komponen struktur retak (struktur masih bisa digunakan) dan bangunan masih tetap berdiri.
38. Untuk mengukur kemiskinan, BPS menggunakan konsep *tsunami, volcanic eruption, flood, flash flood, drought, typhoon/cyclone, and landslide so it can lead to result in loss of material and non-material.*
32. *Fatality is a person reported killed or death in the wake of a disaster.*
33. *Missing person is a person reported missing or who cannot be located or who cannot be accounted for in the wake of a disaster.*
34. *Casualty is a person suffering injury or illness, in a state of light injury, moderate injury, or heavy injury, which in undergoing treatment as either an outpatient or inpatient.*
35. *Severely damaged is the criteria of damage that resulted most buildings collapsed or damaged its structural components.*
36. *Damaged is the criteria of damage that resulted defective fraction of structural components and supporting components damaged, but the building still stands.*
37. *Lightly damaged is the criteria of damage that resulted partially cracked structural components, but the structure still can be used and the building still stands.*
38. *To measure poverty, BPS-Statistics Indonesia has used the concept of*

kemampuan memenuhi kebutuhan dasar (basic needs approach). Dengan pendekatan ini, kemiskinan dipandang sebagai ketidakmampuan dari sisi ekonomi untuk memenuhi kebutuhan dasar makanan dan bukan makanan yang diukur dari sisi pengeluaran. Metode yang digunakan adalah menghitung Garis Kemiskinan (GK), yang terdiri dari dua komponen yaitu Garis Kemiskinan Makanan (GKM) dan Garis Kemiskinan Non-Makanan (GKNM). Penghitungan Garis Kemiskinan dilakukan secara terpisah untuk daerah perkotaan dan perdesaan.

39. Penduduk miskin adalah penduduk yang memiliki rata-rata pengeluaran per kapita per bulan di bawah Garis Kemiskinan.
40. Garis Kemiskinan Makanan (GKM) merupakan nilai pengeluaran kebutuhan minimum makanan yang disetarakan dengan 2.100 kkalori per kapita per hari. Garis Kemiskinan Non-Makanan (GKNM) adalah kebutuhan minimum untuk perumahan, sandang, pendidikan, kesehatan, dan kebutuhan dasar lainnya.
41. Ukuran Kemiskinan
 1. Head Count Index (HCI-P0) adalah persentase penduduk miskin yang berada di bawah Garis Kemiskinan (GK).
 2. Indeks Kedalaman Kemiskinan (PovertyGapIndex-P1) merupakan ukuran rata-rata kesenjangan

basic needs approach. Therefore, poverty is viewed as economic inability to fulfill food and non-food basic needs which are measured by consumption/expenditure. The method used is calculating poverty line, which consists of two components that are Food Poverty Line (FPL) and Non-Food Poverty Line (NFPL). The poverty line was calculated separately for urban and rural areas.

39. *A person whose expenditure per capita per month is below the poverty line is considered to be poor.*
40. *The Food Poverty Line refers to the daily minimum requirement of 2,100 kcal per capita per day. The Non-Food Poverty Line refers to the minimum requirement for household necessities for clothing, education, health, and other basic individual needs.*
41. *Poverty Measures*
 1. *Head Count Index (HCI-P0) simply measures the percentage of the population that is counted as poor, often denoted by P0.*
 2. *Poverty Gap Index-P1 measures the extent to which individuals fall below the poverty line (the*

- pengeluaran masing-masing penduduk miskin terhadap garis kemiskinan. Semakin tinggi nilai indeks, semakin jauh rata-rata pengeluaran penduduk dari garis kemiskinan.
3. Indeks Keparahan Kemiskinan (Poverty Severity Index-P2) memberikan gambaran mengenai penyebaran pengeluaran di antara penduduk miskin. Semakin tinggi nilai indeks, semakin tinggi ketimpangan pengeluaran di antara penduduk miskin.
 42. Indeks Pembangunan Manusia (IPM) menjelaskan bagaimana penduduk dapat mengakses hasil pembangunan dalam memperoleh pendapatan, kesehatan, pendidikan dan sebagainya. IPM diperkenalkan oleh UNDP pada tahun 1990 dan dipublikasikan secara berkala dalam laporan tahunan Human Development Report (HDR). IPM dibentuk oleh 3 (tiga) dimensi dasar: Umur panjang dan hidup sehat; pengetahuan; dan standar hidup layak.
- poverty gaps) as a proportion of the poverty line. Higher value of the index shows that the gap between average expenditure of the poor and the poverty line is wider.*
3. *Poverty Severity Index-P2 describes inequality among the poor. This is simply a weighted sum of poverty gaps (as a proportion of the poverty line), where the weights are the proportionate poverty gaps themselves. Hence, by squaring the poverty gap index, the measure implicitly puts more weight on observations that fall well below the poverty line. Higher value of the index shows that inequality among the poor is higher.*
 42. *The Human Development Index (HDI) explains how people can access development results in obtaining income, health, education and so forth. HDI was introduced by United Nations Development Programme (UNDP) in 1990 and published periodically in the annual report of the Human Development Report. HDI was formed by three basic dimensions: a long and healthy life; knowledge; and a decent standard of living.*

Gambar 4.1
Figures

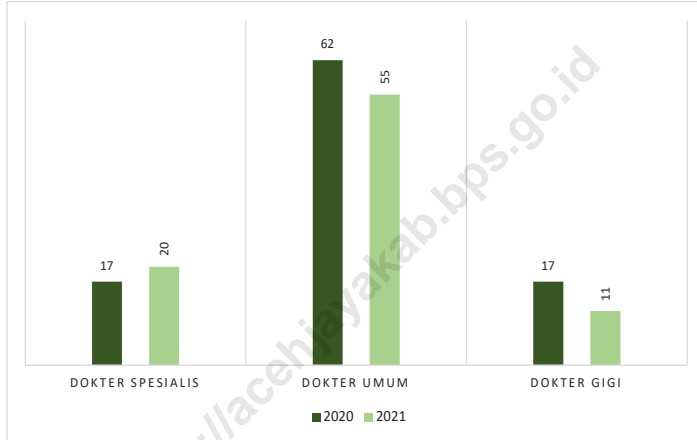
Angka Partisipasi Murni (APM) dan Angka Partisipasi Kasar (APK) Menurut Jenjang Pendidikan di Kabupaten Aceh Jaya, 2020 dan 2021
Net Participation Rates and Gross Participation Rates by Educational Level in Aceh Jaya Regency, 2020 and 2021



Sumber/Source : BPS, Survei Sosial Ekonomi Nasional (Susenas)/BPS-Statistics Indonesia, National Socioeconomic Survey

Gambar 4.2
Figures

Jumlah Dokter di Kabupaten Aceh Jaya, 2021
Number of Doctors, 2021



Sumber/Source : Dinas Kesehatan Kabupaten Aceh Jaya/Health Services of Aceh Jaya Regency

4.1 PENDIDIKAN EDUCATION

Tabel 4.1.1 Jumlah Sekolah, Guru, dan Murid Taman Kanak-Kanak (TK) di Bawah Kementerian Pendidikan dan Kebudayaan Menurut Kecamatan, 2021/2022
Number of Schools, Teachers, and Pupils in Kindergarten Under The Ministry of Education and Culture by Subdistrict, 2021/2022

Kecamatan Subdistrict	Sekolah/Schools		
	Negeri Public	Swasta Private	Jumlah Total
(1)	(2)	(3)	(4)
Teunom	1	8	9
Pasie Raya	1	8	9
Panga	1	4	5
Krueng Sabee	2	10	12
Setia Bakti	1	9	10
Sampoiniet	1	7	8
Darul Hikmah	1	8	9
Jaya	1	14	15
Indrajaya	1	8	9
Aceh Jaya	10	76	86

Lanjutan Tabel/*Continued Table* 4.1.1

Kecamatan <i>Subdistrict</i>	Guru ¹ / <i>Teachers</i> ¹		
	Negeri <i>Public</i>	Swasta <i>Private</i>	Jumlah <i>Total</i>
(1)	(5)	(6)	(7)
Teunom	7	26	33
Pasie Raya	4	21	25
Panga	8	9	17
Krueng Sabee	18	33	51
Setia Bakti	5	22	27
Sampoiniet	6	17	23
Darul Hikmah	4	21	25
Jaya	6	42	48
Indrajaya	6	22	28
Aceh Jaya	64	213	277

Lanjutan Tabel/*Continued Table* 4.1.1

Kecamatan <i>Subdistrict</i>	Murid/ <i>Pupils</i>		
	Negeri <i>Public</i>	Swasta <i>Private</i>	Jumlah <i>Total</i>
(1)	(8)	(9)	(10)
Teunom	52	204	256
Pasie Raya	31	180	211
Panga	107	66	173
Krueng Sabee	256	425	681
Setia Bakti	33	202	235
Sampoiniet	51	166	217
Darul Hikmah	49	123	172
Jaya	40	389	429
Indrajaya	55	168	223
Aceh Jaya	674	1 923	2 597

Catatan/*Note*: ¹ Jumlah guru termasuk kepala sekolah dan guru/*The total of teachers including headmaster and teacher*

Sumber/*Source*: Kementerian Pendidikan dan Kebudayaan, Data Semester Ganjil/*Ministry of Educations and Culture, Odd Semester Data*

Tabel
Table 4.1.2

**Jumlah Sekolah, Guru, dan Murid Raudatul Athfal (RA)
di Bawah Kementerian Agama Menurut Kecamatan,
2021/2022**

**Number of Schools, Teachers, and Pupils in Raudatul Athfal
(RA) Under The Ministry of Religious Affairs by Subdistrict,
2021/2022**

Kecamatan Subdistrict	Sekolah/Schools*	Guru/Teachers*	Siswa/Pupils*
(1)	(2)	(3)	(4)
Teunom	1	13	162
Pasie Raya	-	-	-
Panga	2	17	68
Krueng Sabee	1	9	40
Setia Bakti	-	-	-
Sampoiniet	-	-	-
Darul Hikmah	-	-	-
Jaya	-	-	-
Indrajaya	1	5	31
Aceh Jaya	5	44	301

Catatan/Note: *Angka sementara/Preliminary figures

¹ Jumlah guru termasuk kepala sekolah dan guru/The total of teachers including headmaster and teacher

Sumber/Source: Kementerian Agama, Data Semester Ganjil/Ministry of Religious Affairs, Odd Semester Data

Tabel
Table 4.1.3

**Jumlah Sekolah, Guru, dan Murid Sekolah Dasar (SD)
di Bawah Kementerian Pendidikan dan Kebudayaan
Menurut Kecamatan, (2021/2022)**
*Number of Schools, Teachers, and Pupils in Primary Schools
Under The Ministry of Education and Culture by Subdistrict,
(2021/2022)*

Kecamatan Subdistrict	Sekolah/Schools		
	Negeri Public	Swasta Private	Jumlah Total
(1)	(2)	(3)	(4)
Teunom	13	-	13
Pasie Raya	7	-	7
Panga	7	-	7
Krueng Sabee	14	-	14
Setia Bakti	12	-	12
Sampoiniet	13	-	13
Darul Hikmah	9	-	9
Jaya	16	-	16
Indrajaya	7	-	7
Aceh Jaya	98	-	98

Lanjutan Tabel/*Continued Table 4.1.3*

Kecamatan <i>Subdistrict</i>	Guru ¹ / <i>Teachers</i> ¹		
	Negeri <i>Public</i>	Swasta <i>Private</i>	Jumlah <i>Total</i>
(1)	(5)	(6)	(7)
Teunom	144	-	144
Pasie Raya	89	-	89
Panga	82	-	82
Krueng Sabee	175	-	175
Setia Bakti	128	-	128
Sampoiniet	134	-	134
Darul Hikmah	85	-	85
Jaya	172	-	172
Indrajaya	73	-	73
Aceh Jaya	1 082	-	1 082

Lanjutan Tabel/Continued Table 4.1.3

Kecamatan Subdistrict	Murid/Pupils		
	Negeri Public	Swasta Private	Jumlah Total
(1)	(8)	(9)	(10)
Teunom	1 130	-	1 130
Pasie Raya	524	-	524
Panga	632	-	632
Krueng Sabee	1 941	-	1 941
Setia Bakti	1 011	-	1 011
Sampoiniet	974	-	974
Darul Hikmah	702	-	702
Jaya	1 508	-	1 508
Indrajaya	765	-	765
Aceh Jaya	9 187	-	9 187

Catatan/Note: ¹ Jumlah guru termasuk kepala sekolah dan guru/The total of teachers including headmaster and teacher

Sumber/Source: Kementerian Pendidikan dan Kebudayaan, Data Semester Ganjil/Ministry of Educations and Culture, Odd Semester Data

Tabel
Table 4.1.4

Jumlah Sekolah, Guru, dan Murid Madrasah Ibtidaiyah (MI) di Bawah Kementerian Agama Menurut Kecamatan Menurut Kecamatan, 2021/2022
Number of Schools, Teachers, and Pupils in Madrasah Ibtidaiyah (MI) Under The Ministry of Religious Affairs by Subdistrict, 2020/2021

Kecamatan Subdistrict	Sekolah/Schools		
	Negeri Public	Swasta Private	Jumlah Total
(1)	(2)	(3)	(4)
Teunom	3	-	3
Pasie Raya	1	1	2
Panga	3	-	3
Krueng Sabee	2	1	3
Setia Bakti	1	-	1
Sampoiniet	1	-	1
Darul Hikmah	1	1	2
Jaya	1	2	3
Indrajaya	1	1	2
Aceh Jaya	14	6	20

Lanjutan Tabel/Continued Table 4.1.4

Kecamatan Subdistrict	Guru ¹ /Teachers ¹		
	Negeri Public	Swasta Private	Jumlah Total
(1)	(5)	(6)	(7)
Teunom	42	-	42
Pasie Raya	17	23	40
Panga	44	-	44
Krueng Sabee	41	12	53
Setia Bakti	24	-	24
Sampoiniet	9	-	9
Darul Hikmah	13	14	27
Jaya	24	30	54
Indrajaya	21	15	36
Aceh Jaya	235	94	329

Catatan/Note: ¹Angka sementara/Preliminary figures

Lanjutan Tabel/*Continued Table* 4.1.4

Kecamatan <i>Subdistrict</i>	Murid/Students *		
	Negeri <i>Public</i>	Swasta <i>Private</i>	Jumlah <i>Total</i>
(1)	(8)	(9)	(10)
Teunom	294	-	294
Pasie Raya	58	123	181
Panga	383	-	383
Krueng Sabee	520	94	614
Setia Bakti	89	-	89
Sampoiniet	87	-	87
Darul Hikmah	101	35	136
Jaya	331	133	464
Indrajaya	133	42	175
Aceh Jaya	1 996	427	2 423

Catatan/Note: *Angka sementara/*Preliminary figures*

Sumber/Source: Kementerian Agama, Data Semester Ganjil/*Ministry of Religious Affairs, Odd Semester Data*

Tabel 4.1.5 Jumlah Sekolah, Guru, dan Murid Sekolah Menengah Pertama (SMP) di Bawah Kementerian Pendidikan dan Kebudayaan Menurut Kecamatan, 2021/2022
Number of Schools, Teachers, and Pupils in Lower Secondary Schools Under The Ministry of Education and Culture by Subdistrict, 2021/2022

Kecamatan Subdistrict	Sekolah/Schools		
	Negeri Public	Swasta Private	Jumlah Total
(1)	(2)	(3)	(4)
Teunom	4	1	5
Pasie Raya	3	-	3
Panga	3	-	3
Krueng Sabee	5	-	5
Setia Bakti	4	2	6
Sampoiniet	3	-	3
Darul Hikmah	3	-	3
Jaya	4	1	5
Indrajaya	2	-	2
Aceh Jaya	31	4	35

Lanjutan Tabel/*Continued Table* 4.1.5

Kecamatan <i>Subdistrict</i>	Guru ¹ /Teachers ¹		
	Negeri <i>Public</i>	Swasta <i>Private</i>	Jumlah <i>Total</i>
(1)	(5)	(6)	(7)
Teunom	59	22	81
Pasie Raya	35	-	35
Panga	41	-	41
Krueng Sabee	68	-	68
Setia Bakti	36	34	70
Sampoiniet	37	-	37
Darul Hikmah	43	-	43
Jaya	77	11	88
Indrajaya	30	-	30
Aceh Jaya	426	67	493

Lanjutan Tabel/Continued Table 4.1.5

Kecamatan Subdistrict	Murid/Students		
	Negeri Public	Swasta Private	Jumlah Total
(1)	(8)	(9)	(10)
Teunom	340	183	523
Pasie Raya	170	-	170
Panga	238	-	238
Krueng Sabee	625	-	625
Setia Bakti	275	444	719
Sampoiniet	336	-	336
Darul Hikmah	276	-	276
Jaya	671	80	751
Indrajaya	261	-	261
Aceh Jaya	3 192	707	3 899

Catatan/Note: ¹ Jumlah guru termasuk kepala sekolah dan guru/The total of teachers including headmaster and teacher

Sumber/Source: Kementerian Pendidikan dan Kebudayaan, Data Semester Ganjil/Ministry of Educations and Culture, Odd Semester Data

Tabel
Table 4.1.6

Jumlah Sekolah, Guru, dan Murid Madrasah Tsanawiyah (MTs) di Bawah Kementerian Agama Menurut Kecamatan, 2021/2022
Number of Schools, Teachers, and Pupils in Madrasah Tsanawiyah (MTs) Under The Ministry of Religious Affairs by Subdistrict, 2021/2022

Kecamatan Subdistrict	Sekolah/Schools*		
	Negeri Public	Swasta Private	Jumlah Total
(1)	(2)	(3)	(4)
Teunom	1	-	1
Pasie Raya	-	-	-
Panga	1	1	2
Krueng Sabee	1	1	2
Setia Bakti	-	1	1
Sampoiniet	-	1	1
Darul Hikmah	1	-	1
Jaya	1	-	1
Indrajaya	-	-	-
Aceh Jaya	5	4	9

Lanjutan Tabel/*Continued Table* 4.1.6

Kecamatan <i>Subdistrict</i>	Guru ¹ /Teachers ^{1*}		
	Negeri <i>Public</i>	Swasta <i>Private</i>	Jumlah <i>Total</i>
(1)	(5)	(6)	(7)
Teunom	35	-	35
Pasie Raya	-	-	-
Panga	18	13	31
Krueng Sabee	33	9	42
Setia Bakti	-	15	15
Sampoiniet	-	9	9
Darul Hikmah	19	-	19
Jaya	38	-	38
Indrajaya	-	-	-
Aceh Jaya	143	46	189

Lanjutan Tabel/*Continued Table* 4.1.6

Kecamatan <i>Subdistrict</i>	Murid/ <i>Students</i> *		
	Negeri <i>Public</i>	Swasta <i>Private</i>	Jumlah <i>Total</i>
(1)	(8)	(9)	(10)
Teunom	324	-	324
Pasie Raya	-	-	-
Panga	104	49	153
Krueng Sabee	228	217	445
Setia Bakti	-	20	20
Sampoiniet	-	68	68
Darul Hikmah	76	-	76
Jaya	434	-	434
Indrajaya	-	-	-
Aceh Jaya	1 166	354	1 520

Catatan/*Note*: *Angka sementara/*Preliminary figures*

Sumber/*Source*: Kementerian Agama, Data Semester Ganjil/*Ministry of Religious Affairs, Odd Semester Data*

Tabel
Table 4.1.7

Jumlah Sekolah, Guru, dan Murid Sekolah Menengah Atas (SMA) di Bawah Kementerian Pendidikan dan Kebudayaan Menurut Kecamatan, 2021/2022
Number of Schools, Teachers, and Pupils in Upper Secondary Schools Under The Ministry of Education and Culture by Subdistrict, 2021/2022

Kecamatan Subdistrict	Sekolah/Schools		
	Negeri Public	Swasta Private	Jumlah Total
(1)	(2)	(3)	(4)
Teunom	1	-	1
Pasie Raya	-	-	-
Panga	1	-	1
Krueng Sabee	2	-	2
Setia Bakti	1	2	3
Sampoiniet	2	-	2
Darul Hikmah	1	-	1
Jaya	2	1	3
Indrajaya	1	-	1
Aceh Jaya	11	3	14

Lanjutan Tabel/*Continued Table* 4.1.7

Kecamatan <i>Subdistrict</i>	Guru ¹ /Teachers ¹		
	Negeri <i>Public</i>	Swasta <i>Private</i>	Jumlah <i>Total</i>
(1)	(5)	(6)	(7)
Teunom	31	-	31
Pasie Raya	-	-	-
Panga	21	-	21
Krueng Sabee	41	-	41
Setia Bakti	11	32	43
Sampoiniet	33	-	33
Darul Hikmah	14	-	14
Jaya	37	13	50
Indrajaya	14	-	14
Aceh Jaya	202	45	247

Lanjutan Tabel/Continued Table 4.1.7

Kecamatan Subdistrict	Murid/Students		
	Negeri Public	Swasta Private	Jumlah Total
(1)	(8)	(9)	(10)
Teunom	308	-	308
Pasie Raya	-	-	-
Panga	133	-	133
Krueng Sabee	357	-	357
Setia Bakti	92	373	465
Sampoiniet	199	-	199
Darul Hikmah	130	-	130
Jaya	488	63	551
Indrajaya	56	-	56
Aceh Jaya	1 763	436	2 199

Catatan/Note: ¹ Jumlah guru termasuk kepala sekolah dan guru/The total of teachers including headmaster and teacher

Sumber/Source: Kementerian Pendidikan dan Kebudayaan, Data Semester Ganjil/Ministry of Educations and Culture, Odd Semester Data

Tabel
Table 4.1.8

Jumlah Sekolah, Guru, dan Murid Sekolah Menengah Kejuruan (SMK) di Bawah Kementerian Pendidikan dan Kebudayaan Menurut Kecamatan, 2021/2022
Number of Schools, Teachers, and Pupils in Vocational High Schools Under The Ministry of Education and Culture by Subdistrict, 2021/2022

Kecamatan Subdistrict	Sekolah/Schools		
	Negeri Public	Swasta Private	Jumlah Total
(1)	(2)	(3)	(4)
Teunom	1	-	1
Pasie Raya	1	-	1
Panga	1	-	1
Krueng Sabee	1	-	1
Setia Bakti	1	-	1
Sampoiniet	-	-	-
Darul Hikmah	1	-	1
Jaya	-	1	1
Indrajaya	-	-	-
Aceh Jaya	6	1	7

Lanjutan Tabel/Continued Table 4.1.8

Kecamatan Subdistrict	Guru ¹ /Teachers ¹		
	Negeri Public	Swasta Private	Jumlah Total
(1)	(5)	(6)	(7)
Teunom	22	-	22
Pasie Raya	14	-	14
Panga	15	-	15
Krueng Sabee	31	-	31
Setia Bakti	10	-	10
Sampoiniet	-	-	-
Darul Hikmah	14	-	14
Jaya	-	15	15
Indrajaya	-	-	-
Aceh Jaya	106	15	121

Lanjutan Tabel/*Continued Table* 4.1.8

Kecamatan Subdistrict	Murid/Students		
	Negeri Public	Swasta Private	Jumlah Total
(1)	(8)	(9)	(10)
Teunom	256	-	256
Pasie Raya	11	-	11
Panga	108	-	108
Krueng Sabee	250	-	250
Setia Bakti	60	-	60
Sampoiniet	-	-	-
Darul Hikmah	60	-	60
Jaya	-	119	119
Indrajaya	-	-	-
Aceh Jaya	745	119	864

Catatan/Note: ¹ Guru yang mengajar di 2 sekolah atau lebih dihitung di masing-masing sekolah/*The teacher who taught in two schools or more counted in every school*

² Jumlah guru termasuk kepala sekolah dan guru/*The total of teachers including headmaster and teacher*

Sumber/Source: Kementerian Pendidikan dan Kebudayaan, Data Semester Ganjil/*Ministry of Educations and Culture, Odd Semester Data*

Tabel
Table 4.1.9

**Jumlah Sekolah, Guru, dan Murid Madrasah Aliyah (MA)
di Bawah Kementerian Agama Menurut Kecamatan,
2021/2022**
*Number of Schools, Teachers, and Pupils in Madrasah Aliyah
(MA) Under the Ministry of Religious Affairs by Subdistrict,
2020/2021*

Kecamatan Subdistrict	Sekolah/Schools*		
	Negeri Public	Swasta Private	Jumlah Total
(1)	(2)	(3)	(4)
Teunom	1	-	1
Pasie Raya	-	-	-
Panga	-	1	1
Krueng Sabee	-	2	2
Setia Bakti	-	-	-
Sampoiniet	-	-	-
Darul Hikmah	-	1	1
Jaya	-	1	1
Indrajaya	-	-	-
Aceh Jaya	1	5	6

Lanjutan Tabel/*Continued Table* 4.1.9

Kecamatan <i>Subdistrict</i>	Guru ¹ / <i>Teachers</i> ^{1*}		
	Negeri <i>Public</i>	Swasta <i>Private</i>	Jumlah <i>Total</i>
(1)	(5)	(6)	(7)
Teunom	32	-	32
Pasie Raya	-	-	-
Panga	-	11	11
Krueng Sabee	-	20	20
Setia Bakti	-	-	-
Sampoiniet	-	-	-
Darul Hikmah	-	15	15
Jaya	-	39	39
Indrajaya	-	-	-
Aceh Jaya	32	85	117

Lanjutan Tabel/Continued Table 4.1.9

Kecamatan Subdistrict	Murid/Students *		
	Negeri Public	Swasta Private	Jumlah Total
(1)	(8)	(9)	(10)
Teunom	151	-	151
Pasie Raya	-	-	-
Panga	-	9	9
Krueng Sabee	-	109	109
Setia Bakti	-	-	-
Sampoiniet	-	-	-
Darul Hikmah	-	24	24
Jaya	-	203	203
Indrajaya	-	-	-
Aceh Jaya	151	345	496

Catatan/Note: *Angka sementara/Preliminary figures

Sumber/Source: Kementerian Agama, Data Semester Ganjil/Ministry of Religious Affairs, Odd Semester Data

Tabel
Table 4.1.10**Jumlah Desa¹/Kelurahan yang Memiliki Fasilitas Sekolah Menurut Kecamatan dan Tingkat Pendidikan, 2019- 2021**
Number of Villages¹ Having Educational Facilities by Subdistrict and Educational Level, 2019– 2021

Kecamatan Subdistrict	SD Primary School		
	2018	2020	2021
(1)	(2)	(3)	(4)
Teunom	14	15	15
Pasie Raya	9	9	9
Panga	9	9	9
Krueng Sabee	15	15	15
Setia Bakti	12	12	12
Sampoiniet	14	13	14
Darul Hikmah	11	10	10
Jaya	18	18	18
Indrajaya	10	9	9
Aceh Jaya	112	110	111

Catatan/Note: ¹Desa pada tabel ini termasuk Unit Permukiman Transmigrasi (UPT) yang masih dibina oleh kementerian terkait dan nagari di Provinsi Sumatera Barat/Villages in this table include Transmigration Settlement Unit which is still fostered by the relevant ministries and the nagari in the Province of Sumatera Barar

Sumber/Source: BPS, Pendataan Potensi Desa (Podes)/ BPS-Statistics Indonesia, Village Potential Data Collection

Lanjutan Tabel/Continued Table 4.1.10

Kecamatan Subdistrict	SMP Junior High School		
	2018	2020	2021
(1)	(5)	(6)	(7)
Teunom	6	6	6
Pasie Raya	3	3	3
Panga	4	4	4
Krueng Sabee	6	6	6
Setia Bakti	5	6	6
Sampoiniet	4	4	4
Darul Hikmah	3	3	3
Jaya	6	6	6
Indrajaya	2	2	2
Aceh Jaya	39	40	40

Lanjutan Tabel/*Continued Table* 4.1.10

Kecamatan <i>Subdistrict</i>	SMA <i>Senior High School</i>		
	2018	2020	2021
(1)	(8)	(9)	(10)
Teunom	2	2	2
Pasie Raya	–	–	–
Panga	1	1	2
Krueng Sabee	3	4	3
Setia Bakti	2	3	3
Sampoiniet	2	2	2
Darul Hikmah	2	2	2
Jaya	4	4	4
Indrajaya	1	1	1
Aceh Jaya	17	19	19

Lanjutan Tabel/Continued Table 4.1.10

Kecamatan Subdistrict	SMK Vocational School		
	2018	2020	2021
(1)	(11)	(12)	(13)
Teunom	1	1	1
Pasie Raya	1	1	1
Panga	1	1	1
Krueng Sabee	1	1	1
Setia Bakti	–	1	1
Sampoiniet	–	–	–
Darul Hikmah	1	1	1
Jaya	1	1	1
Indrajaya	–	–	–
Aceh Jaya	6	7	7

Lanjutan Tabel/*Continued Table* 4.1.10

Kecamatan <i>Subdistrict</i>	Perguruan Tinggi <i>University</i>		
	2018	2020	2021
(1)	(14)	(15)	(16)
Teunom	-	-	-
Pasie Raya	-	-	-
Panga	-	-	-
Krueng Sabee	-	1	1
Setia Bakti	-	-	-
Sampoiniet	-	-	-
Darul Hikmah	-	-	-
Jaya	-	-	-
Indrajaya	-	-	-
Aceh Jaya	-	1	1

Catatan/*Note*: ¹ Desa pada tabel ini termasuk Unit Permukiman Transmigrasi (UPT) yang masih dibina oleh kementerian terkait dan nagari di Kabupaten/Kota Sumatera Barat/*Villages in this table include Transmigration Settlement Unit which is still fostered by the relevant ministries and the nagari in the Province of Sumatera Barat*

Sumber/*Source*: BPS, Pendataan Potensi Desa (Podes)/ *BPS—Statistics Indonesia, Village Potential Data Collection*

Tabel
Table 4.1.11**Angka Partisipasi Murni (APM) dan Angka Partisipasi Kasar (APK) Menurut Jenjang Pendidikan di Kabupaten Aceh Jaya, 2020 dan 2021**
Net Participation Rates and Gross Participation Rates by Educational Level in Aceh Jaya Regency, 2020 and 2021

Jenjang Pendidikan <i>Educational Level</i>	Angka Partisipasi Murni (APM) <i>Net Participation Rates</i>		Angka Partisipasi Kasar (APK) <i>Gross Participation Rates</i>	
	2020	2021	2020	2021
(1)	(2)	(3)	(4)	(5)
SD/MI <i>Primary School</i>	99,70	99,37	108,65	110,41
SMP/MTs <i>Lower Secondary School</i>	93,19	93,97	104,45	103,34
SMA/SMK/MA <i>Upper Secondary School</i>	74,82	74,71	92,08	98,85

Sumber/Source: BPS, Survei Sosial Ekonomi Nasional (Susenas)/BPS-Statistics Indonesia, National Socioeconomic Survey

Tabel
Table 4.1.12**Persentase Penduduk Berumur 15 Tahun ke Atas yang Melek Huruf Menurut Kelompok Umur di Kabupaten Aceh Jaya, 2020 dan 2021**
Percentage of Literate People Aged 15 Years and Over by Age Group in Aceh Jaya Regency, 2020 and 2021

Kelompok Umur <i>Age Group</i>	2020	2021
(1)	(2)	(3)
15–19	100,00	100,00
20–24	100,00	100,00
25–29	100,00	100,00
30–34	99,56	100,00
35–39	100,00	100,00
40–44	100,00	98,87
45–49	97,37	98,82
50+	87,75	82,66
15–24	100,00	100,00
15–44	99,92	99,85
15+	96,93	95,67
45+	90,53	87,41

Sumber/Source: BPS, Survei Sosial Ekonomi Nasional (Susenas)/BPS-Statistics Indonesia, National Socioeconomic Survey

4.2 KESEHATAN HEALTH

Tabel 4.2.1 **Jumlah Desa¹/Kelurahan Yang Memiliki Sarana Kesehatan Menurut Kecamatan, 2019–2020**
Number of Villages¹ Having Health Facilities by Subdistrict, 2019–2020

Kecamatan Subdistrict	Rumah Sakit Hospital		
	2018	2020	2021
(1)	(2)	(3)	(4)
Teunom	–	–	–
Pasie Raya	–	–	–
Panga	–	–	–
Krueng Sabee	1	1	1
Setia Bakti	–	–	–
Sampoiniet	–	–	–
Darul Hikmah	–	–	–
Jaya	–	–	–
Indrajaya	–	–	–
Aceh Jaya	1	1	1

Lanjutan Tabel/*Continued Table* 4.2.1

Kecamatan <i>Subdistrict</i>	Rumah Sakit Bersalin <i>Maternity Hospital</i>		
	2018	2020	2021
(1)	(5)	(6)	(7)
Teunom	–	–	–
Pasie Raya	–	–	–
Panga	–	–	–
Krueng Sabee	–	–	–
Setia Bakti	–	–	–
Sampoiniet	–	–	–
Darul Hikmah	–	–	–
Jaya	–	–	–
Indrajaya	–	–	–
Aceh Jaya	–	–	–

Lanjutan Tabel/Continued Table 4.2.1

Kecamatan Subdistrict	Poliklinik Polyclinic		
	2018	2020	2021
(1)	(8)	(9)	(10)
Teunom	1	1	1
Pasie Raya	–	–	–
Panga	–	3	3
Krueng Sabee	4	3	5
Setia Bakti	–	3	4
Sampoiniet	–	3	4
Darul Hikmah	–	–	–
Jaya	1	2	3
Indrajaya	–	–	–
Aceh Jaya	6	15	20

Lanjutan Tabel/*Continued Table* 4.2.1

Kecamatan <i>Subdistrict</i>	Puskesmas <i>Public Health Center</i>		
	2019	2020	2021
(1)	(11)	(12)	(13)
Teunom	1	1	1
Pasie Raya	1	1	1
Panga	1	1	1
Krueng Sabee	2	2	2
Setia Bakti	2	2	2
Sampoiniet	2	2	2
Darul Hikmah	1	1	1
Jaya	1	1	1
Indrajaya	1	1	1
Aceh Jaya	12	12	12

Lanjutan Tabel/*Continued Table 4.2.1*

Kecamatan <i>Subdistrict</i>	Puskesmas Pembantu <i>Subsidiary of Public Health Center</i>		
	2018	2020	2021
(1)	(14)	(15)	(16)
Teunom	4	5	6
Pasie Raya	2	2	2
Panga	1	1	1
Krueng Sabee	3	3	3
Setia Bakti	6	2	2
Sampoiniet	8	4	2
Darul Hikmah	4	3	3
Jaya	6	5	6
Indrajaya	3	3	3
Aceh Jaya	37	28	28

Lanjutan Tabel/*Continued Table* 4.2.1

Kecamatan <i>Subdistrict</i>	Apotek <i>Pharmacy</i>		
	2018	2020	2021
(1)	(17)	(18)	(19)
Teunom	2	1	1
Pasie Raya	–	–	–
Panga	–	1	1
Krueng Sabee	4	3	2
Setia Bakti	2	–	–
Sampoiniet	–	–	–
Darul Hikmah	–	1	–
Jaya	2	1	2
Indrajaya	–	–	–
Aceh Jaya	10	7	6

Catatan/*Note*: ¹ Desa pada tabel ini termasuk Unit Permukiman Transmigrasi (UPT) yang masih dibina oleh kementerian terkait dan nagari di Kabupaten/Kota Sumatera Barat/*Villages in this table include Transmigration Settlement Unit which is still fostered by the relevant ministries and the nagari in the Province of Sumatera Barat*

Sumber/*Source*: BPS, Pendataan Potensi Desa (Podes)/*BPS-Statistics Indonesia, Village Potential Data Collecting*

Tabel 4.2.2 Jumlah Tenaga Kesehatan Menurut Kecamatan, 2021
Table Number of Medical Personnel by Subdistrict, 2021

Kecamatan Subdistrict	Dokter Doctor	Dokter Gigi Dentist	Perawat Nurse	Bidan Midwife	Ahli Gizi Nutritionist
(1)	(2)	(3)	(4)	(5)	(6)
Teunom	4	1	29	42	2
Pasie Raya	3	1	19	35	3
Panga	3	2	23	35	3
Krueng Sabee	5	2	23	37	6
Setia Bakti	4	3	13	29	3
Sampoiniet	5	1	16	25	3
Darul Hikmah	3	-	12	30	1
Jaya	4	1	32	32	3
Indrajaya	2	2	17	30	4
Aceh Jaya	33	13	184	295	28

Lanjutan Tabel/*Continued Table* 4.2.3

Kecamatan <i>Subdistrict</i>	Ahli Gizi Laboratorium <i>Lab Nutritionist</i>	Farmasi <i>Pharmaceutical</i>	Tenaga Kesehatan Masyarakat <i>Public Health Workers</i>
(1)	(8)	(9)	(10)
Teunom	2	5	42
Pasie Raya	2	4	35
Panga	2	3	35
Krueng Sabee	3	3	37
Setia Bakti	-	3	29
Sampoiniet	2	3	25
Darul Hikmah	2	2	30
Jaya	2	2	32
Indrajaya	1	1	30
Aceh Jaya	16	26	295

Sumber/*Source*: Dinas Kesehatan Kabupaten Aceh Jaya / *Health Services of Aceh Jaya Regency*

Tabel 4.2.3 Jumlah Rumah Sakit Umum, Rumah Sakit Khusus, dan Puskesmas Menurut Kecamatan, 2020-2021
Number of General Hospital, Special Hospital, and Public Health Center by Sub District, 2020-2021

Kecamatan Subdistrict	Rumah Sakit Umum General Hospital		Rumah Sakit Khusus Special Hospital	
	2020	2021	2020	2021
(1)	(2)	(3)	(4)	(5)
Teunom	-	-	-	-
Pasie Raya	-	-	-	-
Panga	-	-	-	-
Krueng Sabee	1	1	-	-
Setia Bakti	-	-	-	-
Sampoiniet	-	-	-	-
Darul Hikmah	-	-	-	-
Jaya	-	-	-	-
Indrajaya	-	-	-	-
Aceh Jaya	1	1	-	-

Lanjutan Tabel/*Continued Table* 4.2.3

Kecamatan <i>Subdistrict</i>	Rumah Sakit Bersalin/ Rumah Bersalin <i>Maternity Hospital</i>		Puskesmas <i>Public Health Center</i>	
	2020	2021	2020	2021
(1)	(6)	(7)	(8)	(9)
Teunom	-	-	1	1
Pasie Raya	1	1	1	1
Panga	-	-	1	1
Krueng Sabee	3	3	2	2
Setia Bakti	-	-	2	2
Sampoiniet	-	-	2	2
Darul Hikmah	-	-	1	1
Jaya	-	-	1	1
Indrajaya	1	1	1	1
Aceh Jaya	5	5	12	12

Lanjutan Tabel/Continued Table 4.2.3

Kecamatan Subdistrict	Klinik/Balai Kesehatan Medical Clinic		Posyandu Integrated Service Post		Polindes Village Maternity Cottage	
	2020	2021	2020	2021	2020	2021
(1)	(10)	(11)	(12)	(13)	(14)	(15)
Teunom	1	1	26	26	5	5
Pasie Raya	-	-	16	16	3	3
Panga	-	-	27	27	6	6
Krueng Sabee	1	1	18	18	5	5
Setia Bakti	-	-	17	17	7	7
Sampoiniet	-	-	20	20	4	4
Darul Hikmah	-	-	20	20	4	4
Jaya	1	1	39	39	4	4
Indrajaya	-	-	16	16	4	4
Aceh Jaya	3	3	199	199	42	42

Sumber/Source: Dinas Kesehatan Kabupaten Aceh Jaya / Health Services of Aceh Jaya Regency

Tabel
Table 4.2.4

Jumlah Dokter Spesialis, Dokter Umum, dan Dokter Gigi Menurut Sarana Pelayanan Kesehatan di Kabupaten Aceh Jaya, 2021
Number of General Hospital, Special Hospital, Maternity Hospital and Public Health Center, Medical Clinic, Integrated Service Post, Village maternity Cottage by Subdistrict 2021

Unit Kerja <i>Work Unit</i>	Dokter Spesialis <i>Specialist Doctors</i>	Dokter Umum <i>Generalist Doctors</i>	Dokter Gigi <i>Dentist</i>
(1)	(2)	(3)	(4)
Puskesmas Teunom	-	4	1
Puskesmas Pasie Raya	-	3	1
Puskesmas Panga	-	3	2
Puskesmas Krueng Sabee	-	3	1
Puskesmas Lageun	-	2	1
Puskesmas Pante Kuyun	-	2	2
Puskesmas Patek	-	3	-
Puskesmas Lhokkruet	-	3	1
Puskesmas Ligan	-	2	-
Puskesmas Calang	-	2	1
Puskesmas Lamno	-	4	1
Puskesmas Indra Jaya	-	2	2
Rumah Sakit Teuku Umar	20	22	3
Jumlah/Total	20	55	11

Sumber/Source: Dinas Kesehatan Kabupaten Aceh Jaya / Health Services of Aceh Jaya Regency

Tabel 4.2.5 **Persentase Balita yang Pernah Mendapat Imunisasi Menurut Jenis Imunisasi di Kabupaten Aceh Jaya, 2017 - 2021**
Percentage of Children Under Five Years Who Had Immunization by Type of Immunization in Aceh Jaya Regency, 2017 - 2021

Kecamatan Subdistrict	2017	2018	2019	2020	2021
(1)	(2)	(3)	(4)	(5)	(6)
BCG	72,22	55,74	41,0	30,9	98,0
CAMPAK/MEASLES	59,47	37,43	17,0	17,2	52,8
DPT1	48,7	36,8	45,6	23	89,8
DPT2	45,5	34,8	40,8	19,9	69,8
DPT3	59,47	34,9	36,6	17,2	55
POLIO1	58,8	45,0	54,5	31,4	103,0
POLIO2	50,7	38,2	46,5	24,3	75,5
POLIO3	44,1	33,9	40,1	20,1	69,0
POLIO4	59,30	32,1	21,1	16,8	53,5
HEPATITIS B1	91,62	-	-	-	-
HEPATITIS B2	-	-	-	-	-
HEPATITIS B3	-	-	-	-	-
HBO	74,9	78,7	12,8	70,1	N/A

Sumber/Source: Dinas Kesehatan Kabupaten Aceh Jaya / Health Services of Aceh Jaya Regency

Tabel 4.2.6
Table

**Jumlah Kasus Penyakit Terbanyak di Kabupaten Aceh
Jaya, 2021**
*Number of Cases of the 10 Most Diseases in Aceh Jaya
Regency, 2021*

Jenis Penyakit <i>The Type of Disease</i>	Jumlah Kasus <i>Number of Cases</i>
(1)	(2)
INFLUENZA	3 675
DIARE	980
TIFUS PERUT KLINIS	59
TBC PARU BTA	34
TBC PARU	23
DIARE BERDARAH	12
CAMPAK	3
HIPATITIS KLINIS	1
MALARIA KLINIS	9

Sumber/Source: Dinas Kesehatan Kabupaten Aceh Jaya / Health Services of Aceh Jaya Regency

Tabel
Table 4.2.7

**Jumlah Bayi Lahir, Bayi Berat Badan Lahir Rendah (BBLR),
BBLR Dirujuk, dan Bergizi Buruk di Kabupaten Aceh Jaya,
2013- 2021**
**Number of Births, Babies with Low Birth Weights (LBW),
Treated LBW, and Malnutrition Cases in Aceh Jaya Regency,
2013-2021**

Tahun Year	Bayi Lahir Births	BBLR LBW		Gizi Buruk Malnutrition
		Jumlah Total	Dirujuk Treated	
(1)	(2)	(3)	(4)	(5)
2013	1 090	14	-	22
2014	1 648	24	-	18
2015	1 919	49	-	1
2016	1 875	64	-	10
2017	1 861	79	-	11
2018	1 837	70	-	6
2019	2 361	114	-	10
2020	1 667	74	-	10
2021	1 706	103	-	15

Sumber/Source: Dinas Kesehatan Kabupaten Aceh Jaya / Health Services of Aceh Jaya Regency

Tabel
Table 4.2.8**Jumlah Ibu Hamil, Melakukan Kunjungan K1, Melakukan Kunjungan K4, Kurang Energi Kronis (KEK), dan Mendapat Tablet Zat Besi (Fe) di Kabupaten Aceh Jaya, 2013-2021*****Number of Pregnant Women, Those with One Visit and four Visits of Antenatal Care, Chronic Energy Deficiency (CED), and Receiving Iron Supplement in Aceh Jaya Regency, 2013-2021***

Tahun Year	Jumlah Ibu Hamil Pregnant Women	Melakukan Kunjungan K1 One Visit	Melakukan Kunjungan K4 Four Visits	Kurang Energi Kronis (KEK) Chronic Energy Deficiency (CED)	Mendapat Zat Besi (Fe) Receiving Iron Supplement
(1)	(2)	(3)	(4)	(5)	(6)
2013	2 016	1 873	1 697	30	1 697
2014	2 076	1 757	1 609	77	1 609
2015	2 509	2 180	2 025	184	2 027
2016	2 497	2 106	2 005	194	2 134
2017	2 503	2 220	2 143	171	2 220
2018	2 495	2 123	2 007	188	2 007
2019	2 597	2 141	2 006	187	2 006
2020	1 967	1 967	1 773	191	1 773
2021	2 466	1 960	1 796	168	1 715

Sumber/Source: Dinas Kesehatan Kabupaten Aceh Jaya / Health Services of Aceh Jaya Regency

Tabel 4.2.9 Jumlah Kematian Ibu dan Bayi yang Dilaporkan Menurut Kecamatan di Kabupaten Aceh Jaya, 2021
Table 4.2.9 Number of Reported Maternal and Infant Mortality by Subdistricts in Aceh Jaya Regency, 2021

Kecamatan Subdistricts	Jumlah Kematian Ibu Maternal Mortality	Jumlah Kematian Bayi Infant Mortality
(1)	(2)	(3)
Teunom	1	3
Pasie Raya	-	1
Panga	-	2
Krueng Sabee	-	3
Setia Bakti	-	5
Sampoiniet	1	1
Darul Hikmah	1	-
Jaya	-	1
Indrajaya	-	4
Aceh Jaya	3	20

Sumber/Source: Dinas Kesehatan Kabupaten Aceh Jaya / Health Services of Aceh Jaya Regency

Tabel 4.2.10
Table

Jumlah Kasus HIV/AIDS, IMS, DBD, Diare, TB, dan Malaria di Kabupaten Aceh Jaya, 2021
Number of Cases of HIV/AIDS, Sexually Transmitted Infection, Dengue Fever, Diarrhea, Tuberculosis (TB), and Malaria in Aceh Jaya Regency, 2021

Kecamatan Subdistrict	HIV/AIDS HIV/AIDS	IMS Sexually Transmit-ed Infection	DBD Dengue Fever	Diare Diarrhea	TB Tubercu- losis	Malaria Malaria
(1)	(2)	(3)	(4)	(5)	(6)	(7)
Teunom	-	-	-	61	2	7
Pasie Raya	-	-	-	7	4	-
Panga	-	2	-	6	1	3
Krueng Sabee	-	1	5	119	-	181
Setia Bakti	-	2	2	19	-	1
Sampoiniet	-	-	-	244	4	1
Darul Hikmah	-	-	-	25	-	2
Jaya	-	2	-	341	13	1
Indrajaya	-	-	-	27	1	1
Aceh Jaya	-	7	7	849	25	197

Sumber/Source: Dinas Kesehatan Kabupaten Aceh Jaya / Health Services of Aceh Jaya Regency

Tabel 4.2.11 Jumlah Pasangan Usia Subur dan Peserta KB Aktif Menurut Kecamatan di Kabupaten Aceh Jaya, 2021
Table 4.2.11 Number of Eligible Couples and Family Planning Participants by Subdistrict in Aceh Jaya Regency, 2021

Kecamatan Subdistrict	Jumlah PUS Eligible Couples	Peserta KB Aktif Family Planning Participants			Kondom Condom
		AKDR	MOW	MOP	
(1)	(2)	(3)	(4)	(5)	(6)
Teunom	2 510	21	6	-	146
Pasie Raya	1 283	19	6	-	56
Panga	1 448	13	2	-	98
Krueng Sabee	3 093	77	37	-	75
Setia Bakti	1 663	42	9	-	33
Sampoiniet	1 380	41	9	-	61
Darul Hikmah	1 269	38	8	-	86
Jaya	3 091	60	13	-	22
Indrajaya	1 272	99	6	-	33
Aceh Jaya	17 009	410	96	-	610

Lanjutan Tabel/*Continued Table* 4.2.11

Kecamatan <i>Subdistrict</i>	Peserta KB Aktif <i>Family Planning Participants</i>			Jumlah <i>Total</i>
	<i>Implan Implants</i>	<i>Suntikan Injection</i>	<i>Pil Pill</i>	
(1)	(3)	(4)	(5)	(6)
Teunom
Pasie Raya
Panga
Krueng Sabee
Setia Bakti
Sampoiniet
Darul Hikmah
Jaya
Indrajaya
Aceh Jaya

Sumber/*Source*: Dinas Kesehatan Kabupaten Aceh Jaya / *Health Services of Aceh Jaya Regency*

4.3 AGAMA DAN SOSIAL LAINNYA RELIGION AND OTHER SOCIAL AFFAIRS

Tabel 4.3.1 **Jumlah Penduduk Menurut Kecamatan dan Agama yang Dianut, 2021**
Table 4.3.1 **Population by Subdistricts and Religion, 2021**

Kecamatan Subdistrict	Islam	Protestan Protestant	Katolik Catholic	Hindu	Budha Buddha	Lainnya Others
(1)	(2)	(3)	(4)	(5)	(6)	(7)
Teunom	13 799	6	4	-	6	13 815
Pasie Raya	7 043	-	-	-	-	7 043
Panga	8 681	-	-	-	-	8 681
Krueng Sabee	18 123	14	-	-	-	18 137
Setia Bakti	9 277	4	-	-	-	9 281
Sampoiniet	8 008	-	-	-	-	8 008
Darul Hikmah	7 002	-	-	-	-	7 002
Jaya	15 469	-	-	-	-	15 469
Indrajaya	7 325	-	-	-	-	7 325
Aceh Jaya	94 727	24	4	-	6	94 761

Sumber/Source: Dinas Kependudukan dan Pencatatan Sipil Kabupaten Aceh Jaya/Population and Civil Registration Office of Aceh Jaya

Tabel
Table 4.3.2**Jumlah Tempat Peribadatan Menurut Kecamatan, 2021**
Number of Places of Worship by Subdistrict and Religion, 2021

Kecamatan Subdistrict	Masjid Mosque	Mushola Pray Room	Gereja Protestan Protestant Church	Gereja Katholik Catholic Church	Pura Temple	Vihara
(1)	(2)	(3)	(4)	(5)	(6)	(7)
Teunom	18	9	-	-	-	-
Pasie Raya	11	5	-	-	-	-
Panga	8	26	-	-	-	-
Krueng Sabee	17	17	-	-	-	-
Setia Bakti	16	12	-	-	-	-
Sampoiniet	13	14	-	-	-	-
Darul Hikmah	10	9	-	-	-	-
Jaya	16	39	-	-	-	-
Indrajaya	10	15	-	-	-	-
Aceh Jaya	119	146	-	-	-	-

Sumber/Source: Dinas Syariat Islam Kabupaten Aceh Jaya/Moslem Religious Service of Aceh Jaya Regency

Tabel 4.3.3 Jumlah Desa¹/Kelurahan yang Mengalami Bencana Alam² Menurut Kecamatan, 2018, 2020, 2021
Table Number of Villages¹ that Had Natural Disaster² by Subdistrict, 2018, 2020, 2021

Kecamatan Subdistrict	Banjir/Flood		
	2018	2020	2021
(1)	(2)	(3)	(4)
Teunom	12	2	9
Pasie Raya	13	1	13
Panga	13	14	9
Krueng Sabee	10	–	6
Setia Bakti	5	8	6
Sampoiniet	15	11	1
Darul Hikmah	11	10	2
Jaya	17	13	9
Indrajaya	14	–	–
Aceh Jaya	110	59	55

Lanjutan Tabel/*Continued Table* 4.3.3

Kecamatan Subdistrict	Gempa Bumi/ <i>Earthquake</i>		
	2018	2020	2021
(1)	(5)	(6)	(7)
Teunom	12	–	4
Pasie Raya	0	–	1
Panga	10	–	–
Krueng Sabee	9	–	–
Setia Bakti	4	–	–
Sampoiniet	10	–	–
Darul Hikmah	0	–	–
Jaya	8	–	–
Indrajaya	0	–	–
Aceh Jaya	53	–	5

Lanjutan Tabel/Continued Table 4.3.3

Kecamatan Subdistrict	Tanah Longsor/Landslide		
	2018	2020	2021
(1)	(8)	(9)	(10)
Teunom	0	–	–
Pasie Raya	0	–	–
Panga	0	–	–
Krueng Sabee	0	–	–
Setia Bakti	2	–	–
Sampoiniet	1	2	–
Darul Hikmah	0	–	–
Jaya	0	1	–
Indrajaya	0	–	–
Aceh Jaya	3	3	–

Catatan/Note: ¹ Desa pada tabel ini termasuk Unit Permukiman Transmigrasi (UPT) yang masih dibina oleh kementerian terkait dan nagari di Kabupaten/Kota Sumatera Barat/Villages in this table are included in Transmigration Settlement Unit which is still fostered by the relevant ministries and the nagari in the Province of Sumatera Barat

² Terjadi dalam tiga tahun terakhir sampai dengan saat pencacahan/Occured during the last three years by the time of enumeration

Sumber/Source: BPS, Pendataan Potensi Desa (Podes)/BPS-Statistics Indonesia, Village Potential Data Collecting

Tabel 4.3.4 Jumlah Imam Masjid Menurut Kecamatan di Kabupaten Aceh Jaya, 2021
Number of Imam Mosque by Subdistrict in Aceh Jaya Regency, 2021

Kecamatan Subdistrict	2021
(1)	(2)
Teunom	17
Pasie Raya	13
Panga	8
Krueng Sabee	17
Setia Bakti	17
Sampoiniet	10
Darul Hikmah	12
Jaya	9
Indrajaya	16
Aceh Jaya	119

Sumber/Source: Dinas Syariat Islam Kabupaten Aceh Jaya/Moslem Religious Service of Aceh Jaya Regency

Tabel 4.3.5 Luas Tanah Wakaf (m2) Menurut Kecamatan di Kabupaten Aceh Jaya, 2021
Table 4.3.5 Land Devoted to religious purpose (m2) by Subdistrict in Aceh Jaya Regency, 2021

Kecamatan Subdistrict	Luas Tanah Area
(1)	(2)
Teunom	97 048,69
Pasie Raya	36 151,00
Panga	237 272,50
Krueng Sabee	292 045,00
Setia Bakti	275 737,17
Sampoiniet	30 228,00
Darul Hikmah	75 440,25
Jaya	341 890,03
Indrajaya	93 967,50
Aceh Jaya	1 479 780,14

Sumber/Source: Kantor Kementerian Agama Kabupaten Aceh Jaya/Office Department of religion Affair of Aceh Jaya Regency

Tabel
Table 4.3.6**Jumlah Lokasi Tanah Wakaf Menurut Kecamatan dan Status di Kabupaten Aceh Jaya, 2021**
Land Devoted to religious purpose by Subdistrict and status in Aceh Jaya Regency, 2021

Kecamatan Subdistrict	Jumlah Total	Bersertifikat Certificated	Didaftarkan di BPN Registered on BPN	
			Sudah Yet	Belum Not Yet
(1)	(2)	(3)	(4)	(5)
Teunom	49	30	30	19
Pasie Raya	7	6	6	1
Panga	44	31	31	13
Krueng Sabee	86	51	51	35
Setia Bakti	43	29	29	14
Sampoiniet	13	10	10	3
Darul Hikmah	29	25	25	4
Jaya	102	78	78	24
Indrajaya	42	27	27	15
Aceh Jaya	415	287	287	128

Sumber/Source: Kantor Kementerian Agama Kabupaten Aceh Jaya/Office Department of religion Affair of Aceh Jaya Regency

Tabel
Table 4.3.7

Jumlah Pernikahan yang tercatat pada Kantor Urusan Agama (KUA) Menurut Bulan dan Kecamatan di Kabupaten Aceh Jaya, 2021
Number of marital occasion registered on religious affair office by Mounth and Subdistrict in Aceh Jaya Regency, 2021

Kecamatan Subdistrict	Bulan Month												Jumlah Total
	1	2	3	4	5	6	7	8	9	10	11	12	
(1)	(2)	(3)	(4)	(5)	(6)	(7)	(8)	(9)	(10)	(11)	(12)	(13)	(14)
Teunom	14	13	13	2	8	50	22	17	1	15	6	11	172
Pasie Raya	-	-	-	-	-	-	-	-	-	-	-	-	-
Panga	12	2	1	1	5	12	4	7	2	4	8	6	64
Krueng Sabee	9	10	8	3	6	42	11	9	11	8	7	10	134
Setia Bakti	2	5	9	3	3	4	2	9	3	8	2	3	53
Sampoiniet	8	11	10	5	5	12	7	8	7	6	6	7	92
Darul Hikmah	-	-	-	-	-	-	-	-	-	-	-	-	-
Jaya	10	5	12	2	8	13	12	12	5	10	20	22	131
Indrajaya	-	-	-	-	-	-	-	-	-	-	-	-	-
Aceh Jaya	55	46	53	16	35	133	58	62	29	51	49	59	646

Sumber/Source: Kantor Kementerian Agama Kabupaten Aceh Jaya/Office Department of Religion Affair of Aceh Jaya Regency

Tabel
Table 4.3.8**Jumlah Jamaah Haji Menurut Tahun dan Kecamatan di
Kabupaten Aceh Jaya, 2015 - 2021**
**Number of pilgrims by Year and Subdistrict in Aceh Jaya
Regency, 2015 - 2021**

Kecamatan Subdistrict	Tahun Year							Jumlah Total
	2015	2016	2017	2018	2019	2020	2021	
(1)	(2)	(3)	(4)	(5)	(6)	(7)	(8)	(9)
Teunom	22	13	16	14	18	-	-	83
Pasie Raya	5	1	3	3	-	-	-	12
Panga	4	-	3	4	3	-	-	14
Krueng Sabee	12	8	12	10	12	-	-	54
Setia Bakti	3	6	-	3	-	-	-	12
Sampoiniet	5	5	2	1	6	-	-	19
Darul Hikmah	2	-	3	-	3	-	-	8
Jaya	5	2	15	9	3	-	-	34
Indrajaya	5	3	2	3	8	-	-	21
Aceh Jaya	63	38	56	47	53	-	-	257

Sumber/Source: Kantor Kementerian Agama Kabupaten Aceh Jaya/Office Department of Religion Affair of Aceh Jaya Regency

Tabel 4.3.9 **Jumlah Jamaah Haji Menurut Jenis Kelamin dan Tahun di Kabupaten Aceh Jaya, 2012 - 2021**
Number of marital occasion registered on religious affair office by Mounth and Subsdistrict in Aceh Jaya Regency, 2012 - 2021

Tahun Year	Laki-laki Male	Perempuan Female	Jumlah Total
(1)	(2)	(3)	(4)
2012	26	29	55
2013	16	18	34
2014	18	34	52
2015	25	38	63
2016	16	22	38
2017	22	34	56
2018	17	30	47
2019	19	34	53
2020	-	-	-
2021	-	-	-
Aceh Jaya	159	239	398

Sumber/Source: Kantor Kementerian Agama Kabupaten Aceh Jaya/Office Department of Religion Affair of Aceh Jaya Regency

Tabel
Table 4.3.10**Jumlah Jamaah Haji Menurut Pendidikan dan Tahun di
Kabupaten Aceh Jaya, 2012 - 2021**
*Number of pilgrims by Education and Year in Aceh Jaya
Regency, 2012 - 2021*

Tahun Year	Tahun Year						Jumlah Total
	SD	SLTP	SMA	Diploma	S1	S2	
(1)	(2)	(3)	(4)	(5)	(6)	(7)	(8)
2012	27	16	8	3	1	-	55
2013	10	6	10	5	3	-	34
2014	26	5	7	3	11	-	52
2015	33	11	11	4	4	-	63
2016	7	5	11	6	9	-	38
2017	21	8	12	4	11	-	56
2018	13	6	10	5	12	1	47
2019	18	9	11	2	13	-	53
2020	-	-	-	-	-	-	-
2021	-	-	-	-	-	-	-
Aceh Jaya	155	66	80	32	64	1	398

Sumber/Source: Kantor Kementerian Agama Kabupaten Aceh Jaya/Office Department of Religion Affair of Aceh Jaya Regency

Tabel 4.3.11 Jumlah Jamaah Haji Menurut Pekerjaan dan Tahun di Kabupaten Aceh Jaya, 2012 - 2021
Number of pilgrims by Job and Year in Aceh Jaya Regency, 2012 - 2021

Tahun Year	Tahun Year				Jumlah Total
	ASN Civil Servants	Pedagang Trader	Petani Farmer	Lainnya Others	
(1)	(2)	(3)	(4)	(5)	(6)
2012	3	4	10	38	55
2013	9	3	5	17	34
2014	13	3	12	24	52
2015	7	1	17	38	63
2016	12	4	-	22	38
2017	19	6	6	25	56
2018	19	-	2	26	47
2019	8	2	9	24	53
2020	-	-	-	-	-
2021	-	-	-	-	-
Aceh Jaya	90	23	61	214	398

Sumber/Source: Kantor Kementerian Agama Kabupaten Aceh Jaya/Office Department of Religion Affair of Aceh Jaya Regency

Tabel
Table 4.3.12

Jumlah Perkara Perceraian Yang Diterima dan Diputuskan Pada Mahkamah Syariah Calang Kabupaten Aceh Jaya 2021
Number of Divorce Reported and Settled on State Court of Syariah of Calang Aceh Jaya Regency, 2021

Kecamatan Subdistrict	Cerai Talak		Cerai Gugat		Kewarisan	
	Diterima Reported	Diputuskan Settled	Diterima Reported	Diputuskan Settled	Diterima Reported	Diputuskan Settled
(1)	(2)	(3)	(4)	(5)	(6)	(7)
Teunom	3	3	20	20	-	-
Pasie Raya	1	1	1	1	-	-
Panga	4	4	6	6	-	-
Krueng Sabee	9	9	8	8	-	-
Setia Bakti	3	3	9	9	-	-
Sampoiniet	1	1	4	4	-	-
Darul Hikmah	1	1	14	14	-	-
Jaya	8	8	14	14	-	-
Indrajaya	2	2	3	3	-	-
Aceh Jaya	32	32	79	79	-	-

Sumber/Source: Mahkamah Syariah Kabupaten Aceh Jaya /State Court of Syariah of Aceh Jaya Regency

Tabel 4.3.13 Faktor Faktor Penyebab Terjadinya Perceraian Pada Mahkamah Syariah Calang Kabupaten Aceh Jaya, 2021
Table *Factor on Causing Divorce Occasion on State Court of Syariah of Calang Aceh Jaya Regency, 2021*

Kecamatan Subdistrict	Politis	Gangguan Pihak Ketiga	Tidak ada Keharmonisan	Kawin dibawah Umur	Penganiayaan	Jumlah
(1)	(2)	(3)	(4)	(5)	(6)	(7)
Teunom	-	5	14	4	-	23
Pasie Raya	-	-	2	-	-	2
Panga	-	3	7	-	-	10
Krueng Sabee	-	4	12	-	1	17
Setia Bakti	-	3	9	-	-	12
Sampoiniet	-	1	4	-	-	5
Darul Hikmah	-	7	8	-	-	15
Jaya	1	10	10	-	1	22
Indrajaya	-	1	3	1	-	5
Aceh Jaya	1	34	69	5	2	111

Sumber/Source: Mahkamah Syariah Kabupaten Aceh Jaya /State Court of Syariah of Aceh Jaya Regency

Tabel 4.3.14 Jumlah Perkara Yang Diterima Mahkamah Syariah Calang Kabupaten Aceh Jaya, 2021
Number of Cases Registered on State Court of Syariah of Calang Aceh Jaya Regency, 2021

<i>Jenis Perkara Cases</i>	<i>Jumlah Total</i>
(1)	(2)
Cerai Talak	33
Cerai Gugat	78
Itsbat Nikah	215
Harta Bersama	-
Kewarisan	-
Penetapan Ahli Waris	14
Penetapan Perwalian Anak	1
Pengangkatan Anak (Adopsi)	1
Perkara Jinayat	7
Dispensasi Kawin	17
Pengesahan Anak	-
Asal Usul Anak	-
Wali Adhal	-
Lain-lain	-
Aceh Jaya	366

Sumber/Source: Mahkamah Syariah Kabupaten Aceh Jaya /State Court of Syariah of Aceh Jaya Regency

4.4 KEMISKINAN POVERTY

Tabel 4.4.1 **Garis Kemiskinan, Jumlah, dan Persentase Penduduk Miskin di Kabupaten Aceh Jaya, 2013–2021**
Poverty Line, Number, and Percentage of Poor People in Aceh Jaya Regency, 2013–2021

Tahun Year	Garis Kemiskinan (rupiah/kapita/bulan) Poverty Line (rupiah/capita/month)	Jumlah Penduduk Miskin (ribu) Number of Poor People (thousand)	Persentase Penduduk Miskin Percentage of Poor People
(1)	(2)	(3)	(4)
2013	303 209	14,60	17,53
2014	308,891	14,24	16,52
2015	316 304	13,85	15,93
2016	331 940	13,10	15,01
2017	356 060	13,23	14,85
2018	373 690	12,85	14,16
2019	391 677	12,35	13,36
2020	428 094	12,11	12,87
2021	441 706	12,63	13,23

Sumber/Source: BPS, Survei Sosial Ekonomi Nasional Maret/BPS-Statistics Indonesia, March National Socioeconomic Survey

Tabel
Table 4.4.2**Indeks Kedalaman Kemiskinan dan Indeks Keparahan Kemiskinan di Kabupaten Aceh Jaya, 2013–2021**
Poverty Gap Index and Poverty Severity Index in Aceh Jaya Regency, 2013–2021

Tahun Year	Indeks Kedalaman Kemiskinan Poverty Gap Index	Indeks Keparahan Kemiskinan Poverty Severity Index
(1)	(2)	(3)
2013	3,04	0,83
2014	2,47	0,71
2015	2,37	0,55
2016	3,04	0,87
2017	2,29	0,50
2018	2,40	0,73
2019	2,49	0,65
2020	2,19	0,54
2021	2,06	0,50

Sumber/Source: BPS, Survei Sosial Ekonomi Nasional Maret/BPS-Statistics Indonesia, March National Socioeconomic Survey

4.5 KRIMINALITAS CRIME

Tabel 4.5.1 **Jumlah Tindak Pidana Menurut Kepolisian Sektor di Kabupaten Aceh Jaya, 2018-2021**
Number of Reported Criminal Cases by Subdistrict Police Office in Aceh Jaya Regency, 2018-2021

Kecamatan Subdistrict	2018	2019	2020	2021
(1)	(2)	(3)	(4)	(5)
Teunom	11	7	21	5
Pasie Raya	3	-	-	-
Panga	7	10	4	-
Krueng Sabee	60	45	70	-
Setia Bakti	13	6	6	-
Sampoiniet	11	10	1	-
Darul Hikmah	4	-	-	-
Jaya	17	9	12	7
Indrajaya	6	-	-	-
Aceh Jaya	132	87	114	12

Sumber/Source: Kepolisian Resort Aceh Jaya/District Police Office of Aceh Jaya

Tabel 4.5.2 Jumlah Kasus Pelanggaran/Tindak Kriminal yang Diterima Menurut Jenis Kasus di Kabupaten Aceh Jaya, 2021
Number of Criminal Cases Accepted by by Case Type and Month, 2021

Bulan Month	Curanmor Vehicles Stealing	Penipuan Fraud	Perusakan Destroying	Penganiayaan Ringan Light Abuse	Penganiayaan Berat Severe Persecution
(1)	(2)	(3)	(4)	(5)	(6)
Januari	-	1	-	2	-
Februari	-	1	-	-	-
Maret	-	-	-	1	-
April	-	1	-	-	-
Mei	-	-	-	1	-
Juni	1	-	-	1	-
Juli	-	-	-	1	-
Agustus	-	1	-	1	-
September	-	1	-	-	-
Oktober	-	1	1	1	-
Nopember	1	-	-	1	-
Desember	2	-	-	-	-
Aceh Jaya	4	6	1	9	-

Sumber/Source: Kepolisian Resort Aceh Jaya/District Police Office of Aceh Jaya

Lanjutan Tabel/Continued Table 4.5.2

Bulan Month	Pencurian Biasa Theft	Pencurian Berat Heavy Theft	Kebakaran Fire	Pembakaran Arson	Penggelapan Embezzlement
(1)	(7)	(8)	(9)	(10)	(11)
Januari	1	-	-	-	-
Februari	1	-	-	-	-
Maret	2	-	-	-	-
April	3	-	-	-	1
Mei	1	-	-	-	-
Juni	2	-	-	-	1
Juli	-	-	-	-	-
Agustus	1	-	-	-	-
September	-	-	-	-	-
Oktober	-	-	-	-	-
Nopember	-	-	-	-	-
Desember	1	-	-	-	1
Aceh Jaya	12	-	-	-	3

Sumber/Source: Kepolisian Resort Aceh Jaya/District Police Office of Aceh Jaya

Lanjutan Tabel/*Continued Table* 4.5.2

Bulan Month	Perkosaan Rape	Pencurian dengan Kekerasan Violent Theft	Pengeroyokan Beating	Korupsi Corruption	Penghinaan Insult
(1)	(12)	(13)	(14)	(15)	(16)
Januari	-	-	-	-	-
Februari	-	-	-	-	-
Maret	-	-	1	-	-
April	-	-	-	-	-
Mei	1	-	-	-	1
Juni	-	-	-	-	-
Juli	-	-	-	-	-
Agustus	-	-	-	-	-
September	-	-	-	-	-
Oktober	-	-	-	-	-
Nopember	-	-	-	-	-
Desember	-	-	-	-	-
Aceh Jaya	1	-	1	-	1

Sumber/*Source*: Kepolisian Resort Aceh Jaya/*District Police Office of Aceh Jaya*

Lanjutan Tabel/Continued Table 4.5.2

Bulan Month	Penculikan Kidnapping	Pembunuhan Murder	Penadahan Illegal Collection	Perbuatan Cabul Molestation	Pemalsuan Surat Forgery
(1)	(17)	(18)	(19)	(20)	(21)
Januari	-	-	-	-	-
Februari	-	-	-	1	-
Maret	-	1	-	-	-
April	-	-	-	1	-
Mei	-	-	-	-	-
Juni	-	-	-	-	-
Juli	-	-	-	-	-
Agustus	-	-	-	-	-
September	-	-	-	-	-
Oktober	-	-	-	1	-
Nopember	-	-	-	-	-
Desember	-	-	-	-	-
Aceh Jaya	-	1	-	3	-

Sumber/Source: Kepolisian Resort Aceh Jaya/District Police Office of Aceh Jaya

Lanjutan Tabel/*Continued Table 4.5.2*

Bulan Month	Senpi/Handak Firearms Possession	KDRT Domestic Violence	Lain-lain Others	Jumlah Total
(1)	(22)	(23)	(24)	(25)
Januari	-	-	-	4
Februari	1	1	-	5
Maret	-	-	-	5
April	-	-	-	8
Mei	-	-	-	4
Juni	-	-	-	4
Juli	-	-	-	1
Agustus	-	-	-	3
September	-	-	-	1
Oktober	-	-	1	5
Nopember	-	-	-	2
Desember	-	-	2	6
Aceh Jaya	1	1	3	48

Sumber/*Source*: Kepolisian Resort Aceh Jaya/*District Police Office of Aceh Jaya*

Tabel
Table 4.5.3**Jumlah Perkara Perdata Yang Masuk, Diselesaikan, Banding, Kasasi dan Grasi di Pengadilan Negeri Calang, 2021**
Number of Civil Cases Reported, Settled and Appealed on Calang Court of Justice, 2021

Bulan Month	Sisa bulan lalu Rest of Last Month	Masuk bulan ini Reported this month	Diputuskan Settled	Banding Request Consideration	Kasasi Appeal
(1)	(2)	(3)	(4)	(5)	(6)
Januari	3	-	1	-	-
Februari	2	-	1	1	-
Maret	1	-	-	-	-
April	1	-	-	-	1
Mei	1	-	1	-	-
Juni	-	-	-	-	-
Juli	-	-	-	-	-
Agustus	-	-	-	-	-
September	-	-	-	-	-
Oktober	-	-	-	-	-
Nopember	1	-	-	-	-
Desember	1	-	-	-	-
Aceh Jaya	-	-	3	1	1

Sumber/Source: Pengadilan Negeri Calang/Calang Court of Justice

Tabel
Table 4.5.4

Jumlah Perkara Pidana Yang Diselesaikan Pengadilan Negeri Calang Menurut Jenis Perkara dan Bulan Putusan, 2021
Number of Criminal Cases Settled by Calang Court of Justice by Case Type and Month, 2021

Bulan Month	Tolakan/Biasa	Sumir	Ringan	Rol/ Pelanggaran	Jumlah Total
(1)	(2)	(3)	(4)	(5)	(6)
Januari	-	-	-	-	-
Februari	4	-	-	19	23
Maret	10	-	-	21	31
April	1	-	-	9	10
Mei	5	-	-	17	22
Juni	4	-	-	60	64
Juli	4	-	-	31	35
Agustus	4	-	-	50	54
September	9	-	-	97	106
Oktober	1	-	-	65	66
Nopember	3	-	-	48	51
Desember	9	-	-	25	34
Aceh Jaya	54	-	-	442	496

Sumber/Source: Pengadilan Negeri Calang /Calang Court of Justice

Tabel
Table 4.5.5**Jumlah Terdakwa/Tertuduh Yang Diselesaikan Pengadilan Negeri Calang Menurut Jenis Perkara dan Bulan Putusan, 2021**
Number of Accused Settled on Court of Justice of Calang, 2021

Jenis Pidana	Bulan Month												Jumlah Total
	1	2	3	4	5	6	7	8	9	10	11	12	
(1)	(2)	(3)	(4)	(5)	(6)	(7)	(8)	(9)	(10)	(11)	(12)	(13)	(14)
Pidana Mati	-	-	-	-	-	-	-	-	-	-	-	-	-
Pidana Seumur Hidup	-	-	-	-	-	-	-	-	-	-	-	-	-
Pidana Penjara	-	2	13	3	6	5	5	4	10	1	3	11	63
Pidana Kurungan	-	-	-	-	-	-	-	-	-	-	-	-	-
Pidana Bersyarat/ Percobaan	-	-	-	-	-	-	-	-	-	-	-	-	-
Pidana Denda	-	-	-	-	-	-	-	-	-	-	-	-	-
Pidana Tambahan	-	-	-	-	-	-	-	-	-	-	-	-	-
Dikembalikan kepada orang tua	-	-	-	-	-	-	-	-	-	-	-	-	-
Diserahkan kepada pemerintah	-	-	-	-	-	-	-	-	-	-	-	-	-
Dibebaskan dari segala tuduhan	-	2	-	-	-	-	-	-	-	-	-	-	2
Dilepas dari tuntutan	-	-	-	-	-	-	-	-	-	-	-	-	-
Dipindahkan	-	-	-	-	-	-	-	-	-	-	-	-	-
Aceh Jaya	-	4	13	3	6	5	5	4	1-	1	3	11	65

Sumber/Source: Pengadilan Negeri Calang /Calang Court of Justice

Tabel
Table 4.5.6

**Jumlah Sikap Terpidana/Tertuduh Terhadap Putusan
Pengadilan Negeri Kabupaten Aceh Jaya Menurut Bulan
Putusan, 2021**
*Number of Accused Respons on Vonnis of Calang Court of
Justice, 2021*

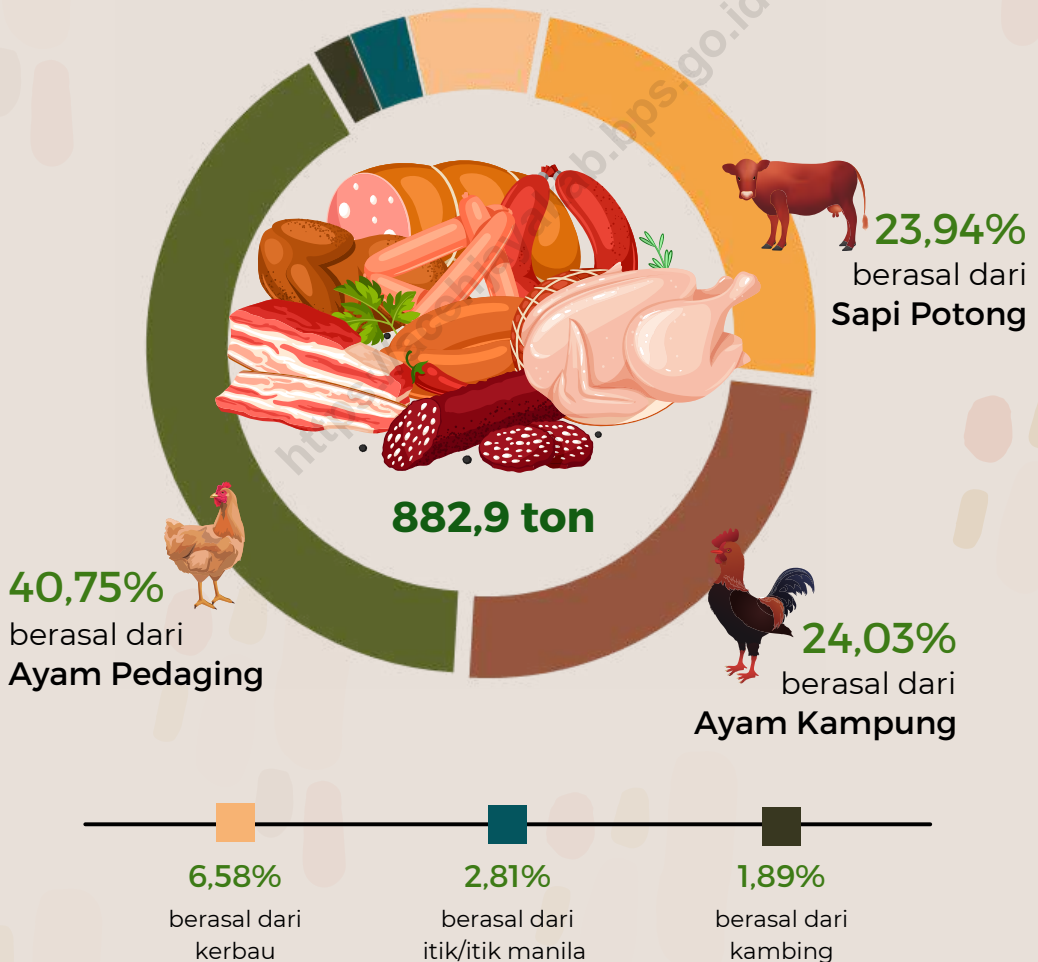
Bulan Month	Menerima Accepted	Banding Appeal	Kasasi Cassation	Jumlah Total
(1)	(2)	(3)	(4)	(5)
Januari/January	-	-	-	-
Februari/February	2	-	2	4
Maret /March	8	2	-	10
April/April	1	-	-	1
Mei /May	4	-	1	5
Juni/June	2	2	-	4
Juli/July	4	-	-	4
Agustus/August	4	-	-	4
September/September	8	1	2	11
Oktober/October	1	-	-	1
November/November	2	2	-	4
Desember/December	7	2	-	9
Aceh Jaya	43	9	5	57

Sumber/Source: Pengadilan Negeri Calang /Calang Court of Justice

<https://acehjayakab.bps.go.id>

5 PERTANIAN, KEHUTANAN, PETERNAKAN, DAN PERIKANAN AGRICULTURE, FORESTRY, LIVESTOCK, AND FISHERY

Produksi Daging Ternak dan Unggas Kabupaten Aceh Jaya Tahun 2021^x



Catatan: ^xAngka sementara
Sumber: Dinas Pertanian Kabupaten Aceh Jaya

PENJELASAN TEKNIS

TECHNICAL NOTES

- | | |
|--|---|
| <p>1. Lahan sawah adalah lahan pertanian yang berpetak-petak dan dibatasi oleh pematang (galangan), saluran untuk menahan/ menyalurkan air, yang biasanya ditanami padi sawah tanpa memandang dari mana diperoleh atau status lahan tersebut. Lahan yang dimaksud termasuk lahan yang terdaftar di Pajak Bumi Bangunan, luran Pembangunan Daerah, lahan bengkok, lahan serobotan, lahan rawa yang ditanami padi dan lahan bekas tanaman tahunan yang telah dijadikan sawah, baik yang ditanami padi, palawija atau tanaman semusim lainnya.</p> <p>2. Tegal/Kebun adalah lahan pertanian bukan sawah (lahan kering) yang ditanami tanaman semusim atau tahunan dan terpisah dengan halaman sekitar rumah serta penggunaannya tidak berpindah pindah.</p> <p>3. Ladang/Huma adalah lahan pertanian bukan sawah (lahan kering) yang biasanya ditanami tanaman semusim dan penggunaannya hanya semusim atau dua musim, kemudian akan ditinggalkan bila sudah tidak subur lagi (berpindah-pindah). Kemungkinan lahan ini beberapa tahun kemudian akan dikerjakan kembali jika sudah subur.</p> <p>4. Lahan yang sementara tidak diusahakan adalah lahan yang</p> | <p>1. <i>Wetland is agricultural land that separated by small dykes to resist water, where the main crop is usually wetland paddy without considering where it is got from or the status of the land. It includes the land that is registered at land income tax office, regional development contribution, 'bengkok' land, illegal ownership, swamps for rice cultivation, and annual crop land mark that has been used as rice field, which are both planted with paddy, secondary crops or the other seasonal crops.</i></p> <p>2. <i>Dry field/Garden is an dryland (unirrigated land) which is planted with seasonal or annual crops and separately from the yard around the house without shifting</i></p> <p>3. <i>Unirrigated agricultural field / Shifting cultivation land is dryland (unirrigated land) that usually is cultivated for seasonal crops and utilized only for one or two seasons, then it will be left when it is not fertile (shifting). Maybe, this land will be used again in a few years if it has been fertile.</i></p> <p>4. <i>Temporarily unused land is land that is regularly used but</i></p> |
|--|---|

biasanya diusahakan tetapi untuk sementara (lebih dari 1 (satu) tahun tetapi kurang dari atau sama dengan 2 (dua) tahun) tidak diusahakan, termasuk lahan sawah yang tidak diusahakan selama lebih dari 2 (dua) tahun.

5. Data pokok tanaman pangan yang dikumpulkan adalah luas panen dan produktivitas (hasil per hektar). Produksi tanaman pangan merupakan hasil perkalian antara luas panen dengan produktivitas. Pengumpulan data luas panen dilakukan setiap bulan dengan pendekatan area kecamatan di seluruh wilayah Indonesia. Pengumpulan data produktivitas dilakukan melalui pengukuran langsung pada plot ubinan berukuran 2½ m x 2½ m. Pengumpulan data produktivitas dilakukan setiap subround (empat bulanan) pada waktu panen petani.
6. Data produksi padi dan palawija yang disajikan adalah dalam kualitas: gabah kering giling (padi), pipilan kering (jagung), biji kering (kedelai dan kacang tanah), dan umbi basah (ubi kayu dan ubi jalar).
7. Tanaman sayuran dan buah-buahan semusim
Tanaman sayuran semusim adalah tanaman sumber vitamin, garam mineral dan lain-lain yang dikonsumsi dari bagian tanaman yang berupa daun, bunga, buah, dan umbinya, yang berumur temporarily (more than a year but less or equal than two years) is unused, it includes wetland that is not cultivated more than two years.
5. The main food crops data collected consists of harvested area and productivity (yield per hectare). Food crops production is generated by harvested area multiplied by productivity. The harvested area data is collected every month using sub district area approach in all sub district in Indonesia. The productivity data collection is conducted by a direct measurement in 2½m x 2½m crop cutting plot. The productivity measurement is conducted in every subround (four monthly) at the time when farmers are harvesting their crops.
6. Production of paddy and secondary crops data are presented in the form of: dry unhusked rice (paddy), dry loose maize (maize), dry shells crops (soybeans and peanuts), and fresh roots (cassava and sweet potatoes).
7. Seasonal vegetable and fruit plants
Seasonal vegetable plants are plants which are the sources of vitamin, mineral salt, etc, consumed from the part of the plant in the form of leaf, flower, fruit, and root with the age of less than one year.
8. Seasonal fruit plants are plants

kurang dari satu tahun. Tanaman buah-buahan semusim adalah tanaman sumber vitamin, garam mineral, dan lain-lain yang dikonsumsi dari bagian tanaman yang berupa buah, berumur kurang dari satu tahun, tidak berbentuk pohon/rumpun tetapi menjalar dan berbatang lunak.

8. Tanaman buah-buahan dan sayuran tahunan

Tanaman buah-buahan tahunan adalah tanaman sumber vitamin, garam mineral, dan lain-lain yang dikonsumsi dari bagian tanaman yang berupa buah dan merupakan tanaman tahunan.

Tanaman sayuran tahunan adalah tanaman sumber vitamin, garam mineral, dan lain-lain yang dikonsumsi dari bagian tanaman yang berupa daun dan atau buah yang berumur lebih dari satu tahun.

9. Tanaman biofarmaka adalah tanaman yang bermanfaat untuk obat-obatan, kosmetik, dan kesehatan yang dikonsumsi atau digunakan dari bagian-bagian tanaman seperti daun, batang, buah, umbi (rimpang) ataupun akar.
10. Tanaman hias adalah tanaman yang mempunyai nilai keindahan baik bentuk, warna daun, tajuk maupun bunganya, sering digunakan untuk penghias pekarangan dan lain sebagainya.
11. Luas panen tanaman hortikultura adalah luas tanaman sayuran,

which are the sources of vitamin, mineral salt, etc, consumed from the part of the plant in the form of fruits. These plants are creeps with the age of less than one year.

9. *Annual fruit and vegetable plants*
Annual fruit plants are plants which are the sources of vitamin, contained mineral salt, etc, consumed from the part of plant in the form of fruit and more than one year of age.

Annual vegetable plants are plants which are the sources of vitamin, contained mineral salt, etc, consumed from the part of the plant in the form of vegetable and more than one year of age.

10. *Medicinal plants are plants which are useful for medicine. It is consumed from part of the plant such as leaf, flower, fruit, tuber, and root.*

11. *Ornamental plants are plants which have a beauty value, either in shape, colour of leaf or crown of flower, and they are often used as a yard decorator.*

13. *Harvested area of horticulture is area which vegetable, fruit,*

- buah-buahan, biofarmaka, dan tanaman hias yang diambil hasilnya/dipanen pada periode pelaporan.
12. Luas panen untuk tanaman sayuran adalah luas tanaman yang dipanen sekaligus/habis/dibongkar dan luas tanaman yang dipanen berkali-kali (lebih dari satu kali)/belum habis.
 13. Tanaman yang dipanen sekaligus/habis/dibongkar adalah tanaman yang sehabis panen langsung dibongkar/dicabut, terdiri dari bawang merah, bawang putih, bawang daun, kentang, kol/kubis, kembang kol, petsai/sawi, wortel, lobak, dan kacang merah.
 14. Tanaman yang dipanen berkali-kali (lebih dari satu kali)/belum habis adalah tanaman yang pemanenannya lebih dari satu kali dan biasanya dibongkar apabila panen terakhir sudah tidak memadai lagi, terdiri dari: kacang panjang, cabe besar, cabe rawit, jamur, tomat, terung, buncis, ketimun, labu siam, kangkung, bayam, melon, semangka, dan blewah.
 15. Produksi hortikultura adalah hasil menurut bentuk produk dari setiap tanaman sayuran, buah-buahan, biofarmaka dan tanaman hias yang diambil berdasarkan luas yang dipanen/tanaman yang menghasilkan pada bulan/triwulan laporan.
 16. Rumah Tangga Perikanan Tangkap adalah rumah tangga *medicinal and ornamental plant of crop harvested during the period of report.*
12. *Harvested area of vegetables is area of entirely plant harvested/demolished and plant harvested several times/undemolished.*
 13. *Entirely plants harvested/demolished are plants usually harvested once and demolished to be substituted by other plants, consisting of: shallots, garlic, leeks, potato, cabbage, cauli flower, mustard green, carrots, chinese radish, and red kidney beans.*
 14. *Plants harvested several times/undemolished are plants usually harvested more than once and demolished in the case that the last harvest was economically not profitable. They consist of : yard long beans, chili, small chili, mushroom, tomatoes, egg plant, french beans, cucumber, pumpkin/chajota, swamp cabbage, spinach, melon, watermelon, and blewah .*
 15. *Horticulture production is the standard production quantity form of vegetable, fruit, medicinal and ornamental plant based on harvested area/the number of production plants reported monthly/quarterly.*
 16. *A capture fishery household is a household conducting activities*

yang melakukan kegiatan penangkapan ikan/binatang air lainnya/tanaman air dengan tujuan sebagian/seluruh hasilnya untuk dijual.

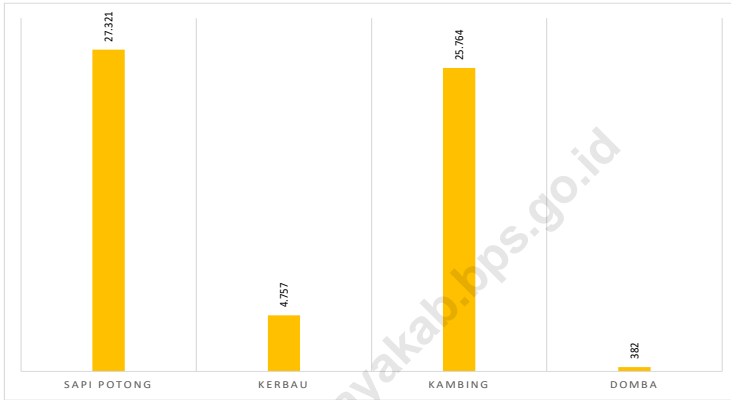
17. Rumah Tangga Perikanan Budidaya adalah rumah tangga yang melakukan kegiatan budidaya ikan/binatang air lainnya/tanaman air dengan tujuan sebagian/seluruh hasilnya untuk dijual.

in catching fishes/other aquatic animals/aquatic plants, for which the products are wholly or partly to be sold.

17. *An aquaculture fishery household is a household conducting activities in culturing fishes/other aquatic animals/aquatic plants, for which the products are wholly or partly to be sold. different types of parameters.*

<https://acehjayakab.bps.go.id>

Gambar 5.1 **Populasi Ternak di Kabupaten Aceh Jaya, 2020**
Figures **Livestock Population in Aceh Jaya Regency, 2020**



Sumber/Source: Dinas Pertanian Kabupaten Aceh Jaya/Agriculture Department of Aceh Jaya Regency

5.1 HORTIKULTURA

HORTICULTURE

Tabel 5.1.1 **Luas Panen Tanaman Sayuran Menurut Kecamatan dan Jenis Tanaman (ha), 2020 dan 2021**
Table 5.1.1 **Harvested Area of Vegetables by Subdistrict and Kind of Plant (ha), 2020 and 2021**

Kecamatan Subdistrict	Bawang Merah/Shallot		Cabai Besar/Big Chili	
	2020	2021	2020	2021
(1)	(2)	(3)	(4)	(5)
Teunom	-	-	14	7
Pasie Raya	-	-	11	8
Panga	-	-	7	5
Krueng Sabee	-	-	15	11
Setia Bakti	-	-	8	4
Sampoiniet	-	-	10	3
Darul Hikmah	-	-	7	7
Jaya	-	-	14	7
Indrajaya	1	-	11	11
Aceh Jaya	1	-	96	63

Lanjutan Tabel/Continued Table 5.1.1

Kecamatan Subdistrict	Cabai Rawit Chilli/Cayenne Pepper		Kentang/Potato	
	2020	2021	2020	2021
(1)	(6)	(7)	(8)	(9)
Teunom	7	6	-	-
Pasie Raya	2	2	-	-
Panga	6	5	-	-
Krueng Sabee	11	8	-	-
Setia Bakti	2	3	-	-
Sampoiniet	2	-	-	-
Darul Hikmah	6	3	-	-
Jaya	0	1	-	-
Indrajaya	10	10	-	-
Aceh Jaya	46	38	-	-

Lanjutan Tabel/*Continued Table* 5.1.1

Kecamatan Subdistrict	Kubis/Cabbage		Tomat/Tomato		Bawang Putih Garlic	
	2020	2021	2020	2021	2020	2021
(1)	(10)	(11)	(12)	(13)	(14)	(15)
Teunom	-	-	-	-	-	-
Pasie Raya	-	-	-	-	-	-
Panga	-	-	-	-	-	-
Krueng Sabee	-	-	-	-	-	-
Setia Bakti	-	-	-	-	-	-
Sampoiniet	-	-	-	-	-	-
Darul Hikmah	-	-	-	-	-	-
Jaya	-	-	-	-	-	-
Indrajaya	-	-	-	-	-	-
Aceh Jaya	-	-	-	-	-	-

Lanjutan Tabel/Continued Table 5.1.1

Kecamatan Subdistrict	Kacang Panjang Long Beans		Bayam/Spinach		Kangkung Water Spinach	
	2020	2021	2020	2021	2020	2021
(1)	(10)	(11)	(12)	(13)	(14)	(15)
Teunom	9	9	12	5	10	2
Pasie Raya	9	6	8	3	8	3
Panga	7	5	6	4	4	5
Krueng Sabee	12	7	8	3	14	5
Setia Bakti	7	4	2	0	3	4
Sampoiniet	7	1	4	3	-	1
Darul Hikmah	13	6	5	7	5	2
Jaya	12	9	13	8	13	9
Indrajaya	8	8	11	10	10	9
Aceh Jaya	84	54	68	43	67	39

Lanjutan Tabel/*Continued Table* 5.1.1

Kecamatan Subdistrict	Ketimun Cucumber		Semangka Watermelon		Terung Eggplant	
	2020	2021	2020	2021	2020	2021
(1)	(16)	(17)	(18)	(19)	(20)	(21)
Teunom	6	6	13	17	11	9
Pasie Raya	6	4	1	1	5	2
Panga	5	4	10	4	3	2
Krueng Sabee	13	6	7	6	11	7
Setia Bakti	2	4	2	4	5	3
Sampoiniet	6	1	3	3	5	4
Darul Hikmah	3	6	5	3	1	-
Jaya	13	9	-	-	6	4
Indrajaya	4	3	3	-	6	7
Aceh Jaya	58	42	44	38	53	37

Catatan/Note: ... Data tidak tersedia/*data not available*

Sumber/Source: BPS, Statistik Pertanian Hortikultura SPH-SBS/BPS-Statistics Indonesia, Agricultural Statistic for Horticulture SPH-SBS

Tabel 5.1.2 **Produksi Tanaman Sayuran Menurut Kecamatan dan Jenis Tanaman (kw), 2020 dan 2021**
Production of Vegetables by Subdistrict and Kind of Plant (kw), 2020 dan 2021

Kecamatan Subdistrict	Bawang Merah/Shallot		Cabai Besar/Big Chili	
	2020	2021	2020	2021
(1)	(2)	(3)	(4)	(5)
Teunom	-	-	850	390
Pasie Raya	-	-	625	272
Panga	-	-	350	310
Krueng Sabee	-	-	660	500
Setia Bakti	-	-	375	300
Sampoiniet	-	-	560	175
Darul Hikmah	-	-	350	350
Jaya	-	-	860	345
Indrajaya	100	-	550	550
Aceh Jaya	100	-	5 180	3 192

Lanjutan Tabel/*Continued Table* 5.1.2

Kecamatan Subdistrict	Cabai Rawit Chilli/Cayenne Pepper		Kentang/Potato	
	2020	2021	2020	2021
(1)	(6)	(7)	(8)	(9)
Teunom	330	340	-	-
Pasie Raya	141	139	-	-
Panga	420	320	-	-
Krueng Sabee	510	348	-	-
Setia Bakti	175	310	-	-
Sampoiniet	130	-	-	-
Darul Hikmah	420	210	-	-
Jaya	-	50	-	-
Indrajaya	680	700	-	-
Aceh Jaya	2 806	2 417	-	-

Lanjutan Tabel/Continued Table 5.1.2

Kecamatan Subdistrict	Kubis/Cabbage		Tomat/Tomato		Bawang Putih Garlic	
	2020	2021	2020	2021	2020	2021
(1)	(10)	(11)	(12)	(13)	(14)	(15)
Teunom	-	-	-	-	-	-
Pasie Raya	-	-	-	-	-	-
Panga	-	-	-	-	-	-
Krueng Sabee	-	-	-	-	-	-
Setia Bakti	-	-	-	-	-	-
Sampoiniet	-	-	-	-	-	-
Darul Hikmah	-	-	-	-	-	-
Jaya	-	-	-	-	-	-
Indrajaya	-	-	-	-	-	-
Aceh Jaya	-	-	-	-	-	-

Lanjutan Tabel/*Continued Table* 5.1.2

Kecamatan Subdistrict	Kacang Panjang Long Beans		Bayam/ <i>Spinach</i>		Kangkung Water Spinach	
	2020	2021	2020	2021	2020	2021
(1)	(10)	(11)	(12)	(13)	(14)	(15)
Teunom	490	300	590	140	860	40
Pasie Raya	655	500	633	48	633	248
Panga	210	240	410	130	230	345
Krueng Sabee	730	395	250	89	431	190
Setia Bakti	225	165	130	3	300	530
Sampoiniet	290	100	70	22	-	10
Darul Hikmah	470	330	80	160	250	20
Jaya	710	730	1 200	177	1 200	700
Indrajaya	560	560	100	120	1 000	950
Aceh Jaya	4 340	3 320	3 463	889	4 904	3 033

Catatan/Note: - Data tidak tersedia/*Data not available*

Sumber/Source: BPS, Statistik Pertanian Hortikultura SPH-SBS/*BPS-Statistics Indonesia, Agricultural Statistic for Horticulture SPH-SBS*

Lanjutan Tabel/Continued Table 5.1.2

Kecamatan Subdistrict	Ketimun Cucumber		Semangka Watermelon		Terung Eggplant	
	2020	2021	2020	2021	2020	2021
(1)	(16)	(17)	(18)	(19)	(20)	(21)
Teunom	600	560	2 883	1 209	399	360
Pasie Raya	774	336	100	50	369	159
Panga	400	300	3 380	1 270	60	180
Krueng Sabee	675	244	420	415	685	370
Setia Bakti	200	306	420	380	420	350
Sampoiniet	500	5	360	330	370	380
Darul Hikmah	300	400	500	470	30	-
Jaya	1 180	801	-	-	380	340
Indrajaya	410	200	300	-	440	570
Aceh Jaya	5 039	3 152	8 363	4 124	3 153	2 709

Catatan/Note: - Data tidak tersedia/Data not available

Sumber/Source: BPS, Statistik Pertanian Hortikultura SPH-SBS/BPS-Statistics Indonesia, Agricultural Statistic for Horticulture SPH-SBS

Tabel
Table 5.1.3

Luas Panen Tanaman Sayuran dan Buah–Buahan Semusim Menurut Jenis Tanaman (ha), 2018–2021
Harvested Area of Seasonal Vegetables and Fruits by Kind of Plant (ha), 2018-2021

Jenis Tanaman <i>Kind of Plants</i>	2018	2019	2020	2021
(1)	(2)	(3)	(4)	(5)
Sayuran/Vegetables				
Bawang Daun/Wlech Onion	-	-	-	-
Bawang Merah/Shallot	-	-	1	-
Bawang Putih/Garlic	-	-	-	-
Bayam/Spinach	84	71,00	68	43
Buncis/Green Bean	-	-	-	-
Cabai Besar/Chili (Capsicum Annum)	168	119,00	96	63
Cabai Rawit/Chili (Capsicum Frutescens)	87	58,00	46	38
Cabai/Chilli	255	177,00	142	101
Jamur/Mushroom	-	-	-	-
Kacang Merah/Red Bean	-	-	-	-
Kacang Panjang/Yardlong Bean	108	100,00	84	54
Kangkung/Kangkong	87	76,00	67	39
Kembang Kol/Cauliflower	-	-	-	-
Kentang/Potato	-	-	-	-
Ketimun/Cucumber	95	81,00	58	42
Kubis/Cabbage	-	-	-	-
Labu Siam/Chayote	-	1,00	-	-
Lobak/Radish	-	-	-	-
Paprika/Bell Pepper	-	-	-	-
Petsai/Chinese Cabbage	-	-	-	-
Terung/Eggplant	72	64,00	53	37
Tomat/Tomato	1	-	-	-
Wortel/Carrot	-	-	-	-
Buah–buahan/Fruits				
Blewah/Cantaloupe	-	-	-	-
Melon/Melon	3	2,00	2	-
Semangka/Watermelon	73	53,00	44	38
Stroberi/Strawberry	-	-	-	-

Sumber/Source: BPS, Statistik Pertanian Hortikultura SPH-SBS/BPS-Statistics Indonesia, Agricultural Statistic for Horticulture SPH-SBS

Tabel 5.1.4 **Produksi Tanaman Sayuran dan Buah–Buahan Semusim Menurut Jenis Tanaman (kw), 2018–2021**
Table 5.1.4 **Production of Seasonal Vegetables and Fruits by Kind of Plant (kw), 2018–2021**

Jenis Tanaman Kind of Plants	2018	2019	2020	2021
(1)	(2)	(3)	(4)	(5)
Sayuran/Vegetables				
Bawang Daun/Wlech Onion	-	-	-	-
Bawang Merah/Shallot	-	-	100	-
Bawang Putih/Garlic	-	-	-	-
Bayam/Spinach	115	3 330	3 463	889
Buncis/Green Bean	-	-	30	-
Cabai Besar/Chili (Capsicum Annum)	885	6 245	5 180	3 192
Cabai Rawit/Chili (Capsicum Frutescens)	615	3 980	2 806	2 417
Cabai/Chilli	1 500	10 225	7 986	5 609
Jamur/Mushroom	-	-	-	-
Kacang Merah/Red Bean	-	-	4 340	-
Kacang Panjang/Yardlong Bean	357	4 430	4 904	3 320
Kangkung/Kangkong	853	6 435	-	3 033
Kembang Kol/Cauliflower	-	-	-	-
Kentang/Potato	-	-	5 039	-
Ketimun/Cucumber	1 014	7 060	-	3 152
Kubis/Cabbage	-	-	-	-
Labu Siam/Chayote	-	35	-	-
Lobak/Radish	-	-	-	-
Paprika/Bell Pepper	-	-	-	-
Petsai/Chinese Cabbage	-	-	-	-
Terung/Eggplant	489	4 198	3 153	2 709
Tomat/Tomato	8	-	-	-
Wortel/Carrot	-	-	-	-
Buah–buahan/Fruits				
Blewah/Cantaloupe	-	-	-	-
Melon/Melon	3	600	340	-
Semangka/Watermelon	73	10 620	8 363	4 124
Stroberi/Strawberry	-	-	-	-

Sumber/Source: BPS, Statistik Pertanian Hortikultura SPH-SBS/BPS-Statistics Indonesia, Agricultural Statistic for Horticulture SPH-SBS

Tabel
Table 5.1.5**Luas Panen Tanaman Biofarmaka Menurut Kecamatan dan Jenis Tanaman (m^2), 2020 dan 2021**
Harvested Area of Medicinal Plants by Subdistrict and Kind of Plant (m^2), 2020 and 2021

Kecamatan Subdistrict	Jahe/Ginger		Laos/Lengkuas/Galanga	
	2020	2021	2020	2021
(1)	(2)	(3)	(4)	(5)
Teunom	-	-	-	-
Pasie Raya	15	-	15	-
Panga	-	-	-	-
Krueng Sabee	-	5	-	-
Setia Bakti	20	-	27	85
Sampoiniet	-	-	-	-
Darul Hikmah	-	-	-	-
Jaya	200	122	-	39
Indrajaya	305	35	-	-
Aceh Jaya	540	162	42	124

Lanjutan Tabel/Continued Table 5.1.5

Kecamatan Subdistrict	Kencur/East Indian Galangal		Kunyit/Turmeric	
	2020	2021	2020	2021
(1)	(6)	(7)	(8)	(9)
Teunom	-	-	-	-
Pasie Raya	-	-	40	-
Panga	-	-	-	-
Krueng Sabee	-	8	-	-
Setia Bakti	-	-	11	2
Sampoiniet	-	-	-	-
Darul Hikmah	-	-	-	-
Jaya	-	-	165	168
Indrajaya	-	-	405	55
Aceh Jaya	-	8	621	225

Catatan/Note: ...

Sumber/Source: BPS, Statistik Pertanian Hortikultura SPH-TBF/BPS-Statistics Indonesia, Agricultural Statistic for Horticulture SPH-TBF

Tabel 5.1.6 **Produksi Tanaman Biofarmaka Menurut Kecamatan dan Jenis Tanaman (kg), 2020 and 2021**
Production of Medicinal Plants by Subdistrict and Kind of Plant (kg), 2020 and 2021

Kecamatan Subdistrict	Jahe/Ginger		Laos/Lengkuas/Galanga	
	2020	2021	2020	2021
(1)	(2)	(3)	(4)	(5)
Teunom	-	-	-	-
Pasie Raya	25	-	25	-
Panga	-	-	-	-
Krueng Sabee	-	13	-	-
Setia Bakti	28	-	49	120
Sampoiniet	-	-	-	-
Darul Hikmah	-	-	-	-
Jaya	155	123	-	80
Indrajaya	510	50	-	-
Aceh Jaya	718	186	74	200

Lanjutan Tabel/Continued Table 5.1.6

Kecamatan Subdistrict	Kencur/East Indian Galangal		Kunyit/Turmeric	
	2020	2021	2020	2021
(1)	(6)	(7)	(8)	(9)
Teunom	-	-	-	-
Pasie Raya	-	-	64	-
Panga	-	-	-	-
Krueng Sabee	-	-	-	-
Setia Bakti	-	-	22	8
Sampoiniet	-	-	-	-
Darul Hikmah	-	-	-	-
Jaya	-	-	200	230
Indrajaya	-	-	685	100
Aceh Jaya	-	-	971	338

Sumber/Source: BPS, Statistik Pertanian Hortikultura SPH-TBF/BPS-Statistics Indonesia, Agricultural Statistic for Horticulture SPH-TBF

Tabel 5.1.7 **Luas Panen Tanaman Biofarmaka Menurut Jenis Tanaman (m²), 2018–2021**
Table 5.1.7 **Harvested Area of Medicinal Plants by Kind of Plant (m²), 2018–2021**

Jenis Tanaman Kind of Plants	2018	2019	2020	2021
(1)	(2)	(3)	(4)	(5)
Dlingo/Dringo/ Sweet Root/Calamus	-	-	-	-
Jahe/ Ginger	972	570	540	162
Kapulaga/ Java Cardamon	-	-	-	-
Keji Beling/Kecibeling/ Strobilanthes crispata	-	-	-	-
Kencur/ East Indian Galangal	-	-	-	8
Kunyit/ Turmeric	1 198	548	621	225
Laos/Lengkuas/ Galanga	206	49	42	124
Lempuyang/ Zingiber Aromaticum	-	-	-	-
Lidah Buaya/ Oliviera	-	-	-	-
Mahkota Dewa/ God's Crown	-	-	-	-
Mengkudu/Pace/ Indian Mulberry	-	-	-	-
Sambiloto/ King of Bitter	-	-	-	-
Temuireng/ Black Turmeric	-	-	-	-
Temukunci/ Chinese Keys	-	-	-	-
Temulawak/ Java Turmeric	-	-	-	-

Sumber/Source: BPS, Statistik Pertanian Hortikultura SPH-TBF/BPS-Statistics Indonesia, Agricultural Statistic for Horticulture SPH-TBF

Tabel 5.1.8 **Produksi Tanaman Biofarmaka Menurut Jenis Tanaman (kg), 2018–2021**
Production of Medicinal Plants by Kind of Plant (kg), 2018–2021

Jenis Tanaman <i>Kind of Plants</i>	2018	2019	2020	2021
(1)	(2)	(3)	(4)	(5)
Dlingo/ <i>Dringo/ Sweet Root/Calamus</i>	-	-	-	-
Jahe/ <i>Ginger</i>	1 680	763	718	186
Kapulaga/ <i>Java Cardamon</i>	-	-	-	-
Keji Beling/ <i>Kecibeling/ Strobilanthes crispa</i>	-	-	-	-
Kencur/ <i>East Indian Galangal</i>	-	-	-	16
Kunyit/ <i>Turmeric</i>	2 390	1 098	971	338
Laos/Lengkuas/ <i>Galanga</i>	366	93	74	200
Lempuyang/ <i>Zingiber Aromaticum</i>	-	-	-	-
Lidah Buaya/ <i>Oliviera</i>	-	-	-	-
Mahkota Dewa/ <i>God's Crown</i>	-	-	-	-
Mengkudu/ <i>Pace/ Indian Mulberry</i>	-	-	-	-
Sambiloto/ <i>King of Bitter</i>	-	-	-	-
Temuireng/ <i>Black Turmeric</i>	-	-	-	-
Temukunci/ <i>Chinese Keys</i>	-	-	-	-
Temulawak/ <i>Java Turmeric</i>	-	-	-	-

Catatan/Note: ...

Sumber/Source: BPS, Statistik Pertanian Hortikultura SPH-TBF/BPS-Statistics Indonesia, Agricultural Statistic for Horticulture SPH-TBF

Tabel 5.1.9 Luas Panen Tanaman Hias Menurut Kecamatan dan Jenis Tanaman (m²), 2020 dan 2021
Table 5.1.9 *Harvested Area of Ornamental Plants by Subdistrict and Kind of Plant (m²), 2020 and 2021*

Kecamatan Subdistrict	Anggrek/ <i>Orchid</i>		Krisan/ <i>Chrysantemum</i>	
	2020	2021	2020	2021
(1)	(2)	(3)	(4)	(5)
Teunom	-	-	-	-
Pasie Raya	-	-	-	-
Panga	-	-	-	-
Krueng Sabee	-	-	-	-
Setia Bakti	-	-	-	-
Sampoiniet	-	-	-	-
Darul Hikmah	-	-	-	-
Jaya	-	-	-	-
Indrajaya	-	-	-	-
Aceh Jaya	-	-	-	-

Lanjutan Tabel/Continued Table 5.1.9

Kecamatan Subdistrict	Mawar/Rose		Sedap Malam/Tuberose	
	2020	2021	2020	2021
(1)	(6)	(7)	(8)	(9)
Teunom	-	-	-	-
Pasie Raya	-	-	-	-
Panga	-	-	-	-
Krueng Sabee	-	-	-	-
Setia Bakti	-	-	-	-
Sampoiniet	-	-	-	-
Darul Hikmah	-	-	-	-
Jaya	-	-	-	-
Indrajaya	-	-	-	-
Aceh Jaya	-	-	-	-

Catatan/Note: ...

Sumber/Source: BPS, Statistik Pertanian Hortikultura SPH-TH/BPS-Statistics Indonesia, Agricultural Statistik for Horticulture SPH-TH

Tabel
Table 5.1.10

**Produksi Tanaman Hias Menurut Kecamatan dan Jenis
Tanaman (tangkai), 2020 dan 2021**
*Production of Ornamental Plants by Subdistrict and Kind of
Plant (stalks), 2020 and 2021*

Kecamatan Subdistrict	Anggrek/ <i>Orchid</i>		Krisan/ <i>Chrysantemum</i>	
	2020	2021	2020	2021
(1)	(2)	(3)	(4)	(5)
Teunom	-	-	-	-
Pasie Raya	-	-	-	-
Panga	-	-	-	-
Krueng Sabee	-	-	-	-
Setia Bakti	-	-	-	-
Sampoiniet	-	-	-	-
Darul Hikmah	-	-	-	-
Jaya	-	-	-	-
Indrajaya	-	-	-	-
Aceh Jaya	-	-	-	-

Lanjutan Tabel/Continued Table 5.1.10

Kecamatan Subdistrict	Mawar/Rose		Sedap Malam/Tuberose	
	2020	2021	2020	2021
(1)	(6)	(7)	(8)	(9)
Teunom	-	-	-	-
Pasie Raya	-	-	-	-
Panga	-	-	-	-
Krueng Sabee	-	-	-	-
Setia Bakti	-	-	-	-
Sampoiniet	-	-	-	-
Darul Hikmah	-	-	-	-
Jaya	-	-	-	-
Indrajaya	-	-	-	-
Aceh Jaya	-	-	-	-

Catatan/Note: ...

Sumber/Source: BPS, Statistik Pertanian Hortikultura SPH-TH/BPS-Statistics Indonesia, Agricultural Statistik for Horticulture SPH-TH

Tabel
Table 5.1.11

**Luas Panen Tanaman Hias Menurut Jenis Tanaman (m²),
2018–2021**
**Harvested Area of Ornamental Plants by Kind of Plant (m²),
2018–2021**

Jenis Tanaman <i>Kind of Plants</i>	2018	2019	2020	2021
(1)	(2)	(3)	(4)	(5)
Adenium (Kamboja Jepang)/ Adenium obesum	-	-	-	-
Aglaonema/ Chinese evergreens	-	-	-	-
Anggrek/ Orchid	-	-	-	-
Anthurium Bunga/ Flamingo Lily Flower	-	-	-	-
Anthurium Daun/ Laceleaf	-	-	-	-
Anyelir/ Carnation	-	-	-	-
Caladium/ Heart of Jesus	-	-	-	-
Cordyline/ Cordyline	-	-	-	-
Diffenbachia/ Dumb canes	-	-	-	-
Dracaena/ Dracaena	-	-	-	-
Euphorbia/ Spurges	-	-	-	-
Gladiol/ Gladiol	-	-	-	-
Herbras/ Gerbera	-	-	-	-
Krisan/ Chrysantemum	-	-	-	-
Mawar/ Rose	-	-	-	-
Melati/ Jasmine	-	-	-	-
Monstera/ Swiss cheese plant	-	-	-	-
Pakis/ Fern	-	-	-	-
Palem/ Palm	-	-	-	-
Pedang-pedangan/ Sansevieria	-	-	-	-
Pisang–pisangan/ Heliconia	-	-	-	-
Philodendron/ Philodendron	-	-	-	-
Sedap Malam/ Tuberose	-	-	-	-
Soka/ Ixora	-	-	-	-

Catatan/Note: ...

Sumber/Source: BPS, Statistik Pertanian Hortikultura SPH-TH/BPS-Statistics Indonesia, *Agricultural Statistik for Horticulture SPH-TH*

Tabel 5.1.12 **Produksi Tanaman Hias Menurut Jenis Tanaman (tangkai), 2018-2021**
Table 5.1.12 **Production of Ornamental Plants by Kind of Plant (stalks), 2018-2021**

Jenis Tanaman Kind of Plants	2018	2019	2020	2021
(1)	(2)	(3)	(4)	(5)
Adenium (Kamboja Jepang)/ Adenium obesum	-	-	-	-
Aglaonema/ Chinese evergreens	-	-	-	-
Anggrek/ Orchid	-	-	-	-
Anthurium Bunga/ Flamingo Lily Flower	-	-	-	-
Anthurium Daun/ Laceleaf	-	-	-	-
Anyelir/ Carnation	-	-	-	-
Caladium/ Heart of Jesus	-	-	-	-
Cordyline/ Cordyline	-	-	-	-
Diffenbachia/ Dumb canes	-	-	-	-
Dracaena/ Dracaena	-	-	-	-
Euphorbia/ Spurges	-	-	-	-
Gladiol/ Gladiol	-	-	-	-
Herbras/ Gerbera	-	-	-	-
Krisan/ Chrysantemum	-	-	-	-
Mawar/ Rose	-	-	-	-
Melati/ Jasmine	-	-	-	-
Monstera/ Swiss cheese plant	-	-	-	-
Pakis/ Fern	-	-	-	-
Palem/ Palm	-	-	-	-
Pedang-pedangan/ Sansevieria	-	-	-	-
Pisang-pisangan/ Heliconia	-	-	-	-
Philodendron/ Philodendron	-	-	-	-
Sedap Malam/ Tuberose	-	-	-	-
Soka/ <i>Ixora</i>	-	-	-	-

Catatan/Note: ...

Sumber/Source: BPS, Statistik Pertanian Hortikultura SPH-TH/BPS-Statistics Indonesia, Agricultural Statistik for Horticulture SPH-TH

Tabel 5.1.13 **Produksi Buah-buahan Menurut Kecamatan dan Jenis Tanaman (kw), 2020 dan 2021**
Production of Fruits by Subdistrict and Kind of Plant (kw), 2020 and 2021

Kecamatan Subdistrict	Mangga/Mango		Durian/Durian	
	2020	2021	2020	2021
(1)	(2)	(3)	(4)	(5)
Teunom	81	38	-	-
Pasie Raya	85	488	-	-
Panga	1 750	3 000	4 125	3 750
Krueng Sabee	220	-	268	725
Setia Bakti	481	481	229	298
Sampoiniet	188	715	664	909
Darul Hikmah	9	-	125	1 691
Jaya	-	-	-	-
Indrajaya	13	-	30	614
Aceh Jaya	2 827	4 722	5 441	7 987

Lanjutan Tabel/Continued Table 5.1.13

Kecamatan Subdistrict	Jeruk Siam Orange/Tangerine		Pisang/Banana	
	2020	2021	2020	2021
(1)	(6)	(7)	(8)	(9)
Teunom	16	19	40	60
Pasie Raya	177	50	1 119	315
Panga	3 911	4 620	-	-
Krueng Sabee	27	57	277	176
Setia Bakti	356	409	28	39
Sampoiniet	3 216	2 099	245	111
Darul Hikmah	4 580	4 833	144	243
Jaya	-	1 600	730	2 800
Indrajaya	408	480	147	61
Aceh Jaya	12 691	14 167	2 730	3 805

Lanjutan Tabel/*Continued Table* 5.1.13

Kecamatan Subdistrict	Pepaya/Papaya		Salak/Snakefruit	
	2020	2021	2020	2021
(1)	(10)	(11)	(12)	(13)
Teunom	-	74	-	-
Pasie Raya	219	77	-	-
Panga	23	-	-	-
Krueng Sabee	110	65	-	-
Setia Bakti	37	44	-	-
Sampoiniet	226	51	-	-
Darul Hikmah	148	111	-	-
Jaya	710	7 500	-	-
Indrajaya	152	1 275	-	-
Aceh Jaya	1 625	9 197	-	-

Sumber/*Source*: BPS, Statistik Pertanian Hortikultura SPH-BST/*BPS-Statistics Indonesia, Agricultural Statistic for Horticulture SPH-BST*

Tabel 5.1.14 **Produksi Buah–Buahan dan Sayuran Tahunan Menurut Jenis Tanaman (kw), 2020–2021**
Production of Annual Fruits and Vegetables by Kind of Plant (kw), 2020-2021

Jenis Tanaman Kind of Plants	2018	2019	2020	2021
(1)	(2)	(3)	(4)	(5)
Buah–Buahan/Fruits				
Alpukat/Avocado	-	-	-	49
Anggur/Grape	-	-	-	-
Apel/Apple	-	-	-	-
Belimbing/Star Fruit	4,1	34	79	49
Duku/Langsat/Kokosan/ Duku	13,3	76,9	195	-
Durian/Durian	257,2	801,9	5 441	7 987
Jambu Air/Rose Apple	30,6	16,6	231	160
Jambu Biji/Guava	12,9	9,3	101	124
Jeruk Besar/Pomelo	570,9	667,9	5 223	3 842
Jeruk Siam/KeproK/ Tangerang/Orange	483,2	1 065,6	12 691	14 167
Jeruk/Orange (Tangerine + Pomelo)	1 054,1	1 733,5	17 914	18 009
Mangga/Mango	523,9	644,7	2 827	4 722
Manggis/Mangosteen	15,1	28,8	196	217
Markisa/Marquisa	-	-	-	-
Nangka/Cempedak/ Jack Fruit	117,6	99,6	949	787
Nenas/Pineapple	2,1	7,8	57	17
Pepaya/Papaya	141,9	168,5	1 625	9 197
Pisang/Banana	164,1	260,1	2 730	3 805
Rambutan/Rambutan	365,6	979,3	5 589	9 863
Salak/Salacca	-	-	-	-
Sawo/Sapodilla/Star Apple	85,4	82,8	906	2 258
Sirsak/Soursop	12,4	12,2	188	153
Sukun/Bread Fruit	34,3	103,2	1 173	391
Sayuran/Vegetables				
Jengkol/Jengkol	12,3	15,9	719	2 492
Melinjo/Melinjo	-	12,3	80	129
Petai/Twisted Cluster Bean	-	0,2	4	1

Catatan/Note: ...

Sumber/Source: BPS, Statistik Pertanian Hortikultura SPH-BST/BPS-Statistics Indonesia, Agricultural Statistic for Horticulture SPH-BST

5.2 PERKEBUNAN ESTATE CROPS

Tabel 5.2.1 Luas Areal Tanaman Perkebunan Menurut Kecamatan dan Jenis Tanaman (ha), 2020 dan 2021
Planted Area of Estate Crops by Subdistrict and Type of Crops (ha), 2020 dan 2021

Kecamatan Subdistrict	Kelapa Sawit/Oil Palm		Kelapa/Coconut	
	2020	2021	2020	2021
(1)	(2)	(3)	(4)	(5)
Teunom	3 035	3 085	910	913
Pasie Raya	1 432	1 432	374	374
Panga	2 735	2 735	834	834
Krueng Sabee	1 824	1 824	484	484
Setia Bakti	2 321	2 321	647	643
Sampoiniet	1 970	1 970	621	621
Darul Hikmah	1 991	1 991	348	343
Jaya	-	-	616	613
Indrajaya	1 432	722	435	435
Aceh Jaya	16 740	16 080	5 269	5 260

Lanjutan Tabel/Continued Table 5.2.1

Kecamatan Subdistrict	Karet/Rubber		Kopi/Coffee	
	2020	2021	2020	2021
(1)	(6)	(7)	(8)	(9)
Teunom	647	647	39	39
Pasie Raya	1 345	1 345	60	60
Panga	1 906	1 906	70	70
Krueng Sabee	2 779	2 779	131	131
Setia Bakti	2 785	2 785	172	172
Sampoiniet	1 489	1 489	158	158
Darul Hikmah	1 725	1 725	220	220
Jaya	625	625	921	921
Indrajaya	732	732	335	335
Aceh Jaya	14 033	14 033	2 106	2 106

Lanjutan Tabel/*Continued Table 5.2.1*

Kecamatan Subdistrict	Kakao/Cocoa		Tebu/Sugar cane	
	2020	2021	2020	2021
(1)	(10)	(11)	(12)	(13)
Teunom	76	75	-	-
Pasie Raya	51	51	-	-
Panga	191	175	-	-
Krueng Sabee	217	214	-	-
Setia Bakti	215	211	-	-
Sampoiniet	82	82	-	-
Darul Hikmah	136	108	-	-
Jaya	105	105	-	-
Indrajaya	121	97	-	-
Aceh Jaya	1 194	1 118	-	-

Lanjutan Tabel/Continued Table 5.2.1

Kecamatan Subdistrict	Teh/Tea		Tembakau/Tobacco	
	2020	2021	2020	2021
(1)	(14)	(15)	(16)	(17)
Teunom	-	-	-	-
Pasie Raya	-	-	-	-
Panga	-	-	-	-
Krueng Sabee	-	-	-	-
Setia Bakti	-	-	-	-
Sampoiniet	-	-	-	-
Darul Hikmah	-	-	-	-
Jaya	-	-	-	-
Indrajaya	-	-	-	-
Aceh Jaya	-	-	-	-

Catatan/Note: 1 - Data tidak tersedia/Data not available

Sumber/Source: Dinas Pertanian Kabupaten Aceh Jaya/Agriculture Department of Aceh Jaya Regency

Tabel
Table 5.2.2**Produksi Perkebunan Menurut Kecamatan dan Jenis
Tanaman (ton), 2020 dan 2021**
*Production of Estate by Subdistrict and Type of Crops (ton),
2020 and 2021*

Kecamatan Subdistrict	Kelapa Sawit/Oil Palm		Kelapa/Coconut	
	2020	2021	2020	2021
(1)	(2)	(3)	(4)	(5)
Teunom	25 995	25 995	576	577
Pasie Raya	11 629	11 629	159	159
Panga	21 980	21 980	468	469
Krueng Sabee	11 448	11 448	239	239
Setia Bakti	16 140	16 140	318	322
Sampoiniet	11 826	11 826	331	331
Darul Hikmah	15 105	15 105	226	226
Jaya	-	-	263	266
Indrajaya	2 970	2 970	128	129
Aceh Jaya	117 093	117 093	2 708	2 718

Lanjutan Tabel/Continued Table 5.2.2

Kecamatan Subdistrict	Karet/Rubber		Kopi/Coffee	
	2020	2021	2020	2021
(1)	(6)	(7)	(8)	(9)
Teunom	576	577	4	4
Pasie Raya	159	159	6	6
Panga	468	469	11	11
Krueng Sabee	239	239	14	14
Setia Bakti	318	322	23	23
Sampoiniet	331	331	45	45
Darul Hikmah	226	226	74	74
Jaya	263	266	445	445
Indrajaya	128	129	131	131
Aceh Jaya	2 708	2 718	753	753

Lanjutan Tabel/*Continued Table 5.2.2*

Kecamatan Subdistrict	Kakao/Cocoa		Tembakau/Tobacco	
	2020	2021	2020	2021
(1)	(10)	(11)	(12)	(13)
Teunom	4	4	-	-
Pasie Raya	10	10	-	-
Panga	10	10	-	-
Krueng Sabee	30	30	-	-
Setia Bakti	23	23	-	-
Sampoiniet	9	9	-	-
Darul Hikmah	22	22	-	-
Jaya	20	20	-	-
Indrajaya	12	12	-	-
Aceh Jaya	140	140	-	-

Lanjutan Tabel/Continued Table 5.2.2

Kecamatan Subdistrict	Teh/Tea		Tembakau/Tobacco	
	2020	2021	2020	2021
(1)	(14)	(15)	(16)	(17)
Teunom	-	-	-	-
Pasie Raya	-	-	-	-
Panga	-	-	-	-
Krueng Sabee	-	-	-	-
Setia Bakti	-	-	-	-
Sampoiniet	-	-	-	-
Darul Hikmah	-	-	-	-
Jaya	-	-	-	-
Indrajaya	-	-	-	-
Aceh Jaya	-	-	-	-

Catatan/Note:

Sumber/Source: Dinas Pertanian Kabupaten Aceh Jaya/Agriculture Department of Aceh Jaya Regency

5.3 PERTANIAN AGRICULTURE

Tabel 5.3.1 **Luas Panen, Produktivitas, dan Produksi Padi Menurut Kecamatan (ha), 2020 dan 2021**
Harvested Area, Productivity, dan Production of Paddy by Subdistrict (ha), 2020 and 2021

Kecamatan Subdistrict	Luas Panen (ha) Harvested Area (ha)	Produktivitas (kw/ha) Productivity (kw/ha)	Produksi (kw) Production (kw)
(1)	(2)	(3)	(4)
Aceh Jaya / 2020	9 587	58,95	565 183,6
Aceh Jaya / 2021

Catatan/Note: ¹ Kualitas produksi gabah kering giling/The production is in term of dry unhusked paddy

Sumber/Source: BPS, Laporan Statistik Pertanian (SP) Tanaman Pangan/BPS-Statistics Indonesia, Agriculture Statistic Report of Food Crops

Tabel 5.3.2 **Produksi Padi¹ dan Beras Menurut Kecamatan (ha), 2021**
Table **Paddy and Rice Production¹ by Subdistrict (ha), 2021**

Kecamatan Subdistrict	Produksi Padi (kw GKG) Paddy Production (kw GKG)	Produksi Padi Setara Beras (kw) Rice Equivalent Production (kw)
(1)	(2)	(3)
Aceh Jaya

Catatan/Note: ¹ Kualitas produksi gabah kering giling/The production is in term of dry unhusked paddy

Sumber/Source: BPS, Laporan Statistik Pertanian (SP) Tanaman Pangan/BPS-Statistics Indonesia, Agriculture Statistic Report of Food Crops

<https://acehjayakab.bps.go.id>

Tabel
Table 5.3.3**Produksi Jagung dan Kedelai Menurut Kecamatan (ha),
2021**
Production of Maize and Soybeans by Subdistrict (ha), 2021

Kecamatan Subdistrict	Produksi Jagung (kw) Maize Production (kw)	Produksi Kedelai (kw) Soybeans Production (kw)
(1)	(2)	(3)
Aceh Jaya

Catatan/Note: ...

Sumber/Source: BPS, Laporan Statistik Pertanian (SP) Tanaman Pangan/BPS-Statistics Indonesia, Agriculture Statistic Report of Food Crops

Tabel 5.3.4 Luas Lahan Sawah Menurut Kecamatan dan Jenis Pengairan (ha) di Kabupaten Aceh Jaya, 2021
Area of Wetland by Sub District and Irrigation Type (ha) in Aceh Jaya Regency, 2021

Kecamatan Subdistrict	Irigasi Irrigation	Non Irigasi Non-irrigation	Jumlah Total
(1)	(2)	(3)	(4)
Teunom	206,0	1 194,0	1 400,0
Pasie Raya	69,0	474,0	543,0
Panga	480,0	323,0	803,0
Krueng Sabee	300,0	1 109,0	1 409,0
Setia Bakti	723,0	479,9	1 202,9
Sampoiniet	80,0	561,5	641,5
Darul Hikmah	150,0	599,0	749,0
Jaya	490,0	1 144,6	1 634,6
Indrajaya	196,0	364,8	560,8
Aceh Jaya	2 694,0	6 249,8	8 943,8

Sumber/Source: Dinas Pertanian Kabupaten Aceh Jaya/Agriculture Service of Aceh Jaya Regency

Tabel
Table 5.3.5**Luas Lahan Tegal/Ladang, Kebun/Huma, dan Sawah Menurut Kecamatan (ha) di Kabupaten Aceh Jaya, 2021**
Area of Dry Field, Shifting Cultivation, and Wetland by Sub District (ha) in Aceh Jaya Regency, 2021

Kecamatan Subdistrict	Tegal/Ladang Dry Field	Kebun/Huma Shifting Cultivation	Sawah Rice Field
(1)	(2)	(3)	(4)
Teunom	680,0	312,0	1 400,0
Pasie Raya	970,0	970,0	543,0
Panga	970,0	471,0	803,0
Krueng Sabee	1 063,0	1 845,0	1 409,0
Setia Bakti	1 151,0	615,0	1 202,9
Sampoiniet	272,0	230,0	641,5
Darul Hikmah	168,0	180,0	749,0
Jaya	4 338,0	1 293,0	1 634,6
Indrajaya	1 431,0	245,0	560,8
Aceh Jaya	11 043,0	6 161,0	8 943,8

Sumber/Source: Dinas Pertanian Kabupaten Aceh Jaya/Agriculture Service of Aceh Jaya Regency

Tabel 5.3.6 **Luas Tanam Padi Sawah dan Padi Ladang Menurut Kecamatan (ha) di Kabupaten Aceh Jaya, 2021**
Table 5.3.6 **Planted Area of Wetland and Dry Field by Sub District (ha) in Aceh Jaya Regency, 2021**

Kecamatan Subdistrict	Padi Sawah Wetland	Padi Ladang Dry Field
(1)	(2)	(3)
Teunom	750	N/A
Pasie Raya	500	N/A
Panga	1 292	N/A
Krueng Sabee	1 231	N/A
Setia Bakti	1 247	N/A
Sampoiniet	515	N/A
Darul Hikmah	722	N/A
Jaya	931	N/A
Indrajaya	2 693	N/A
Aceh Jaya	9 881	NA

Sumber/Source: Dinas Pertanian Kabupaten Aceh Jaya/Agriculture Service of Aceh Jaya Regency

Tabel
Table 5.3.7**Luas Tanam Jagung, Kedelai, Kacang Tanah, Kacang Hijau, Ubi Kayu, dan Ubi Jalar (ha) di Kabupaten Aceh Jaya, 2021**
Planted Area of Maize, Soybean, Peanut, Mungbean, Cassava, and Sweet Potato by Sub District (ha) in Aceh Jaya Regency, 2021

Kecamatan Subdistrict	Jagung Maize	Kedelai Soybean	Kacang Tanah Peanut	Kacang Hijau Mungbean	Ubi Kayu Cassava	Ubi Jalar Sweet Potato
(1)	(2)	(3)	(4)	(5)	(6)	(7)
Teunom	581,0	-	-	-	-	-
Pasie Raya	810,0	-	6,3	-	-	-
Panga	15,0	1,5	-	-	-	-
Krueng Sabee	76,0	-	-	-	-	-
Setia Bakti	9,0	-	3,0	-	-	-
Sampoiniet	5,0	-	1,0	-	1,5	-
Darul Hikmah	2,0	-	-	-	-	-
Jaya	20,0	-	-	-	-	-
Indrajaya	12,0	-	-	-	1	-
Aceh Jaya	1 530,0	1,5	10,3	-	2,5	-

Sumber/Source: Dinas Pertanian Kabupaten Aceh Jaya/Agriculture Service of Aceh Jaya Regency

**5.4 PETERNAKAN
LIVESTOCK**

Tabel 5.4.1 **Populasi Ternak Menurut Kecamatan dan Jenis Ternak di Kabupaten Aceh Jaya, 2021**
Livestock Population by Sub District and Kind of Livestock in Aceh Jaya Regency, 2021

Kecamatan Subdistrict	Sapi Perah Dairy Cattle	Sapi Potong Beef Cattle	Kerbau Buffalo	Kuda Horse	Kambing Goat	Domba Sheep	Babi Pig
(1)	(2)	(3)	(4)	(5)	(6)	(7)	(8)
Teunom	-	3 329	1 010	-	4 353	-	-
Pasie Raya	-	2 745	80	-	2 505	142	-
Panga	-	5 330	768	-	6 358	38	-
Krueng Sabee	-	2 348	67	4	2 559	-	-
Setia Bakti	-	3 795	244	-	1 586	80	-
Sampoiniet	-	4 068	259	-	1 126	-	-
Darul Hikmah	-	2 442	141	-	974	30	-
Jaya	-	2 164	1 690	-	5 641	53	-
Indrajaya	-	1 100	498	-	662	39	-
Aceh Jaya	-	27 321	4 757	4	25 764	382	-

Sumber/Source: Dinas Pertanian Kabupaten Aceh Jaya/Agriculture Service of Aceh Jaya Regency

Tabel
Table 5.4.2**Populasi Unggas Menurut Kecamatan dan Jenis Unggas di
Kabupaten Aceh Jaya, 2021**
*Poultry Population by Sub District and Kind of Poultry in
Aceh Jaya Regency, 2021*

Kecamatan Subdistrict	Ayam Buras Free Range Chicken	Ayam Petelur Layer	Ayam Pedaging Broiler	Itik/Itik Manila Duck/Muscovy Duck
(1)	(2)	(3)	(4)	(5)
Teunom	5 339	-	320	2 350
Pasie Raya	11 059	-	180 000	1 919
Panga	32 420	-	154 000	17 732
Krueng Sabee	13 664	-	264 000	3 382
Setia Bakti	4 911	-	30 000	3 322
Sampoiniet	7 440	-	84 000	5 780
Darul Hikmah	4 800	-	24 000	1 825
Jaya	12 917	-	90 000	9 367
Indrajaya	6 529	-	36 000	1 996
Aceh Jaya	99 079	-	862 320	47 673

Sumber/Source: Dinas Pertanian Kabupaten Aceh Jaya/Agriculture Service of Aceh Jaya Regency

Tabel 5.4.3 Jumlah Ternak yang Dipotong Menurut Kecamatan dan Jenis Ternak di Kabupaten Aceh Jaya, 2021
Livestock Slaughtered by Sub District and Kind of Livestock in Aceh Jaya Regency, 2021

Kecamatan Subdistrict	Sapi Perah Dairy Cattle	Sapi Potong Beef Cattle	Kerbau Buffalo	Kuda Horse	Kambing Goat	Domba Sheep	Babi Pig
(1)	(2)	(3)	(4)	(5)	(6)	(7)	(8)
Teunom	-	159	66	-	162	-	-
Pasie Raya	-	61	15	-	112	-	-
Panga	-	260	32	-	281	-	-
Krueng Sabee	-	221	25	-	592	-	-
Setia Bakti	-	102	47	-	153	-	-
Sampoiniet	-	151	4	-	126	-	-
Darul Hikmah	-	154	11	-	131	-	-
Jaya	-	290	159	-	76	-	-
Indrajaya	-	101	28	-	40	-	-
Aceh Jaya	-	1 499	387	-	1 673	-	-

Sumber/Source: Dinas Pertanian Kabupaten Aceh Jaya/Agriculture Service of Aceh Jaya Regency

Tabel
Table 5.4.4**Produksi Daging Ternak Menurut Kecamatan dan Jenis Ternak (kg) di Kabupaten Aceh Jaya, 2021**
Meat Production by Sub District and Kind of Livestock (kg) in Aceh Jaya Regency, 2021

Kecamatan Subdistrict	Sapi Perah Dairy Cattle	Sapi Potong Beef Cattle	Kerbau Buffalo	Kuda Horse	Kambing Goat	Domba Sheep	Babi Pig
(1)	(2)	(3)	(4)	(5)	(6)	(7)	(8)
Teunom	-	22 419	9 900	-	1 620	-	-
Pasie Raya	-	8 601	2 250	-	1 120	-	-
Panga	-	36 660	4 800	-	2 810	-	-
Krueng Sabee	-	31 161	3 750	-	5 920	-	-
Setia Bakti	-	14 382	7 050	-	1 530	-	-
Sampoiniet	-	21 291	600	-	1 260	-	-
Darul Hikmah	-	21 714	1 650	-	1 310	-	-
Jaya	-	40 890	23 850	-	760	-	-
Indrajaya	-	14 241	4 200	-	400	-	-
Aceh Jaya	-	211 359	58 050	-	16 730	-	-

Sumber/Source: Dinas Pertanian Kabupaten Aceh Jaya/Agriculture Service of Aceh Jaya Regency

Tabel 5.4.5 **Produksi Daging Unggas Menurut Kecamatan dan Jenis Unggas (kg) di Kabupaten Aceh Jaya, 2021**
Poultry Meat Production by Sub District and Kind of Poultry (kg) in Aceh Jaya Regency, 2021

Kecamatan Subdistrict	Ayam Buras Free Range Chicken	Ayam Petelur Layer	Ayam Pedaging Broiler	Itik/Itik Manila Duck/Muscovy Duck
(1)	(2)	(3)	(4)	(5)
Teunom	11 207	-	6 938	1 946
Pasie Raya	7 443	-	3 981	1 491
Panga	16 541	-	30 007	4 756
Krueng Sabee	14 352	-	140 309	5 054
Setia Bakti	11 853	-	11 436	1 558
Sampoiniet	3 705	-	39 038	1 804
Darul Hikmah	3 598	-	32 685	1 302
Jaya	138 865	-	93 796	4 642
Indrajaya	4 629	-	1 572	2 270
Aceh Jaya	212 193	-	359 762	24 823

Sumber/Source: Dinas Pertanian Kabupaten Aceh Jaya/Agriculture Service of Aceh Jaya Regency

Tabel
Table 5.4.6**Produksi Telur Unggas Menurut Kecamatan dan Jenis Unggas (butir) di Kabupaten Aceh Jaya, 2021**
Eggs Production by Sub District and Kind of Poultry in Aceh Jaya Regency, 2021

Kecamatan Subdistrict	Ayam Buras Free Range Chicken	Ayam Petelur Layer	Ayam Pedaging Broiler	Itik/Itik Manila Duck/Muscovy Duck
(1)	(2)	(3)	(4)	(5)
Teunom	47 719	-	-	148 222
Pasie Raya	98 844	-	-	121 038
Panga	289 766	-	-	1 118 414
Krueng Sabee	122 127	-	-	213 314
Setia Bakti	43 894	-	-	209 529
Sampoiniet	66 498	-	-	364 563
Darul Hikmah	42 902	-	-	115 109
Jaya	115 451	-	-	590 807
Indrajaya	58 355	-	-	125 894
Aceh Jaya	885 556	-	-	3 006 890

Sumber/Source: Dinas Pertanian Kabupaten Aceh Jaya/Agriculture Service of Aceh Jaya Regency

**5.5 PERIKANAN
FISHERY**

Tabel 5.5.1 Jumlah Pelaku Usaha Perikanan Tangkap Menurut Kecamatan dan Subsektor di Kabupaten Aceh Jaya, 2021
Number of Fisherman by Sub District and Subsector in Aceh Jaya Regency, 2021

Kecamatan Subdistrict	Nelayan Laut Sea Fisherman	Nelayan Perairan Umum Inland Waters Fisherman	Jumlah Total
(1)	(2)	(3)	(4)
Teunom	117	125	242
Pasie Raya	-	77	77
Panga	26	91	117
Krueng Sabee	153	35	188
Setia Bakti	126	99	225
Sampoiniet	189	23	212
Darul Hikmah	85	25	110
Jaya	110	72	182
Indrajaya	204	56	260
Aceh Jaya	1 010	603	1 613

Sumber/Source: Dinas Kelautan dan Perikanan Kabupaten Aceh Jaya/Oceanic and Fishery Service of Aceh Jaya Regency

Tabel
Table 5.5.2**Produksi Perikanan Tangkap Menurut Kecamatan dan Jenis Ikan di Kabupaten Aceh Jaya (ton), 2021**
Production of Capture Fisheries by Sub District and Variety of Fish in Aceh Jaya Regency (ton), 2021

Kecamatan Subdistrict	Tuna Tuna	Tenggiri Mackerel	Tongkol Tongkol	Kwee GT	Kerapu Grouper	Kakap Snapper
(1)	(2)	(3)	(4)	(5)	(6)	(7)
Teunom	28,80	25,70	98,30	39,80	5	-
Pasie Raya	-	-	-	-	-	-
Panga	-	4	23	1	1	-
Krueng Sabee	430,42	15,42	555,50	75,20	113,77	91,07
Setia Bakti	170,38	33,63	248,30	13,40	88,90	7,69
Sampoiniet	90	28,50	156,90	47,40	64	38,90
Darul Hikmah	17	51,30	196,00	16,20	87,50	61,10
Jaya	78	31,30	139,30	35,20	59,55	31,69
Indrajaya	188,20	12,93	210	33	69,90	58,30
Aceh Jaya	1 002,80	202,78	1 627,30	261,20	489,62	288,75

Lanjutan Tabel/Continued Table 5.5.2

Kecamatan Subdistrict	Bawal Pomfret	Pari Stingray	Hiu Shark	Cumi Squid	Gurita Octopus	Ikan Lainnya Others
(1)	(8)	(9)	(10)	(11)	(12)	(13)
Teunom	7,68	11,10	3,60	4,10	-	212,32
Pasie Raya	-	-	-	-	-	32,05
Panga	8	1	1	0,20	-	165
Krueng Sabee	17,85	0,10	9,13	8,41	1,50	607,83
Setia Bakti	11,34	0,55	8,04	7,16	3,20	460,44
Sampoiniet	9,70	30,68	38,70	4,50	1	281,40
Darul Hikmah	14,60	25,12	31,60	3,70	2,80	233,80
Jaya	10,50	4,59	10,50	6,97	1,20	383
Indrajaya	14,26	9,30	10,59	6,56	2,50	460,80
Aceh Jaya	93,93	82,44	113,16	41,60	12,20	2 836,68

Sumber/Source: Dinas Kelautan dan Perikanan Kabupaten Aceh Jaya/Oceanic and Fishery Service of Aceh Jaya Regency

Tabel
Table 5.5.3**Produksi Perikanan Tangkap Menurut Kecamatan dan Jenis Udang di Kabupaten Aceh Jaya (ton), 2021**
Production of Fish Capture by Sub District and Shrimps in Aceh Jaya Regency (ton) , 2021

Kecamatan Subdistrict	Udang Putih White Prawn	Udang Windu Tiger Prawn	Lobster	Udang Lainnya (Kelong) Banana Prawn
(1)	(2)	(3)	(4)	(5)
Teunom	5,5	5	14,8	33
Pasie Raya	-	-	-	-
Panga	-	-	-	0,10
Krueng Sabee	8,50	7,40	55,66	1,45
Setia Bakti	15	13	50	0,06
Sampoiniet	17,50	15,50	41,65	-
Darul Hikmah	12	10,50	32,40	-
Jaya	14	12	31,80	-
Indrajaya	20	18	55,80	-
Aceh Jaya	92,50	81,40	282,11	34,61

Sumber/Source: Dinas Kelautan dan Perikanan Kabupaten Aceh Jaya/Oceanic and Fishery Service of Aceh Jaya Regency

Tabel 5.5.4 **Produksi Perikanan Budidaya Menurut Kecamatan dan Jenis Perairan di Kabupaten Aceh Jaya (ton), 2021**
Table 5.5.4 **Production of Aquaculture by Sub District and Type of Water in Aceh Jaya Regency (ton) , 2021**

Kecamatan Subdistrict	Air Tawar (Kolam)	Air Payau (Tambak)	Budidaya Laut (KJA)	Perairan Umum (Keramba)	Jumlah
(1)	(2)	(3)	(4)	(5)	(6)
Teunom	-	-	-	-	-
Pasie Raya	0,90	-	-	-	0,90
Panga	7	-	-	-	7
Krueng Sabee	2	28	-	-	30
Setia Bakti	0,05	65,56	-	-	65,61
Sampoiniet	-	93,8	-	-	93,8
Darul Hikmah	-	1,5	-	-	1,5
Jaya	-	28,1	-	-	28,1
Indrajaya	-	418,8	-	-	418,8
Aceh Jaya	9,95	635,76	0	-	645,71

Sumber/Source: Dinas Kelautan dan Perikanan Kabupaten Aceh Jaya/Oceanic and Fishery Service of Aceh Jaya Regency

Tabel
Table 5.5.5**Produksi Perikanan Budidaya Air Tawar Menurut
Kecamatan di Kabupaten Aceh Jaya (ton), 2021**
*Production of Freshwater Cultivation by Sub District in Aceh
Jaya Regency (ton), 2021*

Kecamatan Subdistrict	Kolam				Keramba			Jumlah
	Ikan Mas	Ikan Nila	Ikan Lele	Ikan Lainnya	Ikan Mas	Ikan Nila	Ikan Lainnya	
(1)	(2)	(3)	(4)	(5)	(6)	(7)	(8)	(9)
Teunom	-	-	-	-	-	-	-	-
Pasie Raya	-	-	0,90	-	-	-	-	0,90
Panga	-	7	-	-	-	-	-	7
Krueng Sabee	-	-	2	-	-	-	-	2
Setia Bakti	-	0,05	-	-	-	-	-	0,05
Sampoiniet	-	-	-	-	-	-	-	-
Darul Hikmah	-	-	-	-	-	-	-	-
Jaya	-	-	-	-	-	-	-	-
Indrajaya	-	-	-	-	-	-	-	-
Aceh Jaya	-	7,05	2,90	-	-	-	-	9,95

Sumber/Source: Dinas Kelautan dan Perikanan Kabupaten Aceh Jaya/Oceanic and Fishery Service of Aceh Jaya Regency

Tabel 5.5.6 **Produksi Perikanan Budidaya Air Payau Menurut Kecamatan di Kabupaten Aceh Jaya (ton), 2021**
Table 5.5.6 **Production of Brackishwater Cultivation by Sub District in Aceh Jaya Regency (ton) , 2021**

Kecamatan Subdistrict	Ikan Bandeng	Udang Windu	Kepiting	Udang Vaname	Jumlah
(1)	(2)	(3)	(4)	(5)	(6)
Teunom	-	-	-	-	-
Pasie Raya	-	-	-	-	-
Panga	-	-	-	-	-
Krueng Sabee	-	-	-	28	28
Setia Bakti	-	-	-	65,56	65,56
Sampoiniet	0,2	-	-	93,6	93,8
Darul Hikmah	-	-	-	1,5	1,5
Jaya	0,3	-	-	27,8	28,1
Indrajaya	0,3	-	-	418,5	418,8
Aceh Jaya	0,80	-	-	634,96	635,76

Sumber/Source: Dinas Kelautan dan Perikanan Kabupaten Aceh Jaya/Oceanic and Fishery Service of Aceh Jaya Regency

Tabel 5.5.7 **Produksi Perikanan Budidaya Laut Menurut Kecamatan di Kabupaten Aceh Jaya (ton), 2021**
Production of Sea Cultivation by Sub District in Aceh Jaya Regency (ton), 2021

Kecamatan Subdistrict	Ikan Kerapu	Lobster	Rumput Laut	Lainnya/ Kakap, dll	Jumlah
(1)	(2)	(3)	(4)	(5)	(6)
Teunom	-	-	-	-	-
Pasie Raya	-	-	-	-	-
Panga	-	-	-	-	-
Krueng Sabee	-	-	-	-	-
Setia Bakti	-	-	-	-	-
Sampoiniet	-	-	-	-	-
Darul Hikmah	-	-	-	-	-
Jaya	-	-	-	-	-
Indrajaya	-	-	-	-	-
Aceh Jaya	-	-	-	-	-

Sumber/Source: Dinas Kelautan dan Perikanan Kabupaten Aceh Jaya/Oceanic and Fishery Service of Aceh Jaya Regency

<https://acehjayakab.bps.go.id>

6 INDUSTRI, PERTAMBANGAN, DAN ENERGI

INDUSTRY, MINING, AND ENERGY



Produksi listrik mengalami peningkatan, dari 42.133.556 kilowatt-jam (kWh) di tahun 2020 menjadi **46.341.581 kWh** di tahun 2021.



Listrik yang terjual di tahun 2021 juga meningkat. Dari 35.742.665 kWh di tahun 2020 menjadi **39.143.394 kWh** di tahun 2021.

PENJELASAN TEKNIS

1. Pelanggan adalah individu atau kelompok, baik rumah tangga, perusahaan atau institusi non profit yang membeli air bersih dari perusahaan air bersih.
2. Air disalurkan adalah volume air bersih dari perusahaan air bersih

TECHNICAL NOTES

1. *Customers are individuals or groups, whether household, company or non-profit institutions that buy water supply from water supply establishment.*
2. *Distributed water is the volume of water supply from water supply establishment.*

<https://acehjayakab.bps.go.id>

Tabel
Table 6.1**Daya Terpasang, Produksi, dan Distribusi Listrik PT. PLN (Persero) pada Cabang/Ranting PLN, 2021**
Installed Electricity Power, Production, and Distribution of PT. PLN (Persero) at PLN Branch, 2021

Tahun Year	Daya Terpasang Installed Electricity Power (KW)	Produksi Listrik Electricity Production (KWh)	Listrik Terjual Electricity Sold (KWh)	Dipakai Sendiri Own Used (KWh)	Susut/ Hilang Shrinkage/ Lost (KWh)
(1)	(2)	(3)	(4)	(5)	(6)
2020	21 488	42 133 556	35 742 665	600 278	6 390 891
2021	23 359	46 341 581	39 143 394	2 288 602	4 684 165

Sumber/Source: PT. PLN (Persero) Calang

Tabel
Table 6.2**Jumlah Pelanggan Listrik Menurut Kecamatan, 2020–2021**
Number of Electricity Customers by Subdistrict, 2020–2021

Kecamatan Subdistrict	2020	2021
(1)	(5)	(6)
Teunom	4 321	5 011
Pasie Raya	2 227	2 330
Panga	2 870	2 650
Krueng Sabee	5 684	5 817
Setia Bakti	2 279	2 411
Sampoiniet	2 023	2 155
Darul Hikmah	1 431	1 563
Jaya	8 713	8 854
Indrajaya	1 651	1 783
Aceh Jaya	31 199	32 574

Sumber/Source: PT. PLN (Persero) Calang dan Teunom

Tabel 6.3 Jumlah Pelanggan dan Air yang Disalurkan Menurut Kecamatan di Kabupaten Aceh Jaya, 2021
Number of Customers and Distributed Water by Subdistrict in Aceh Jaya Regency, 2021

Kecamatan Subdistrict	Pelanggan Number of Customers	Air Disalurkan Distributed Water (m ³)	Nilai Value (Rp)
(1)	(2)	(3)	(4)
Teunom	1 542	59 876	192 108 307
Pasie Raya	1 159	13 032	32 301 437
Panga	-	-	-
Krueng Sabee	3 548	423 446	1 262 578 726
Setia Bakti	346	28 4	90 666 825
Sampoiniet	-	-	-
Darul Hikmah	918	106 46	338 390 899
Jaya	1 287	152 023	529 078 615
Indrajaya	835	90 138	293 491 714
Aceh Jaya	9 635	873 375	2 738 616 523

Sumber/Source: BLUD SPAM Tirta Monmata Kabupaten Aceh Jaya

Tabel
Table 6.4**Jumlah Pelanggan dan Air yang Disalurkan Menurut
Pelanggan di Kabupaten Aceh Jaya, 2021**
**Number of Customers and Distributed Water by Type of
Customers in Aceh Jaya Regency, 2021**

Kecamatan Subdistrict	Pelanggan Number of Customers	Air Disalurkan Distributed Water (m³)	Nilai Value (Rp)
(1)	(2)	(3)	(4)
Rumah Tangga/ <i>Household</i>	9 327	719 785	2 416 010 251
Instansi Pemerintah/ <i>Government Instituion</i>	107	79 749	203 752 624
Niaga/ <i>Trade</i>	201	73 844	118 853 648
Aceh Jaya	93 635	873 375	2 738 616 523

Sumber/*Source*: BLUD SPAM Tirta Monmata Kabupaten Aceh Jaya

<https://acehjayakab.bps.go.id>

7 PARIWISATA TOURISM

Jumlah Akomodasi dan Rumah Makan di Aceh Jaya



1 HOTEL



5 WISMA



75 RUMAH MAKAN

BOARDING PASS

Sebagian besar hotel, wisma, dan restoran berada di Kecamatan Krueng Sabee yang merupakan ibukota Kabupaten Aceh Jaya



<https://acehjayakab.bps.go.id>

PENJELASAN TEKNIS

1. Wisatawan mancanegara (wisman) ialah setiap pengunjung yang mengunjungi suatu negara di luar tempat tinggalnya, didorong oleh satu atau beberapa keperluan tanpa bermaksud memperoleh penghasilan di tempat yang dikunjungi dan lamanya kunjungan tersebut tidak lebih dari satu tahun (12 bulan). Definisi ini mencakup 2 (dua) kategori wisatawan mancanegara, yaitu :
 - a. Wisatawan (turis) ialah setiap pengunjung seperti definisi di atas yang tinggal paling sedikit 24 jam, akan tetapi tidak lebih dari 1 (satu) tahun di tempat yang dikunjungi, dengan maksud antara lain: berlibur, rekreasi, olah raga, bisnis, menghadiri pertemuan, studi, dan kunjungan dengan alasan kesehatan.
 - b. Excursionist ialah setiap pengunjung seperti definisi di atas yang tinggal kurang dari 24 jam di tempat yang dikunjungi (termasuk "Cruise passengers"). Cruise Passengers ialah setiap pengunjung yang tiba di suatu negara di mana mereka tidak menginap di akomodasi yang tersedia di negara tersebut, misalnya dengan kapal laut.
2. Rata-rata lama tinggal adalah rata-rata waktu tinggal wisatawan mancanegara di Indonesia untuk satu kali kunjungan.

TECHNICAL NOTES

1. *An International Visitor is any person visiting a country other than his usual place of residence for any reason other than for earning income in the country visited, and the length of stay is no more than one year (12 months). This definition covers two categories of foreign visitors, namely :*
 - a. *"Tourist" is any visitor staying for at least 24 hours, but no more than one year, in the country visited, with the intention of visiting, and for any of these purposes: Pleasure, recreation and sports, Business, visiting friends and relatives, missions, attending meetings, conferences, visit for health reasons and study.*
 - b. *"Excursionist" is any visitor staying less than 24 hours in the country visited including, "Cruise Passengers", i.e. visitors arriving in a country without staying in any accommodation available in the visited country.*
2. *Average length of stay is the average stay duration of foreign visitor in Indonesia for one trip.*

3. Usaha penyediaan akomodasi adalah usaha yang menyediakan pelayanan penginapan yang dapat dilengkapi dengan pelayanan pariwisata lainnya. Usaha penyediaan akomodasi dapat berupa hotel, vila, pondok wisata, bumi perkemahan, persinggahan karavan, dan akomodasi lainnya yang digunakan untuk tujuan pariwisata.
 4. Hotel adalah penyediaan akomodasi secara harian berupa kamar-kamar di dalam satu bangunan yang dapat dilengkapi dengan jasa pelayanan makan dan minum, kegiatan hiburan dan atau fasilitas lainnya. Hotel terdiri dari hotel berbintang dan hotel non- bintang.
 5. Hotel bintang adalah usaha penyediaan jasa pelayanan penginapan, makan minum serta jasa lainnya bagi umum dengan menggunakan sebagian atau seluruh bangunan. Usaha ini dikelola secara komersial serta memenuhi ketentuan persyaratan sebagai hotel bintang (termasuk berlian) yang ditetapkan dalam surat keputusan instansi yang membinanya. Misalnya hotel bintang lima, hotel bintang empat dan seterusnya.
 6. Tingkat penghunian kamar hotel adalah persentase banyaknya malam kamar yang dihuni terhadap banyaknya malam kamar yang tersedia.
3. *The business of providing accommodation is a business that provides specialty services that can be equipped with other tourism services. It includes hotel, villa, cottage, camping, caravan stop, and other accommodation that are used for tourism purposes.*
 4. *Hotel is a daily supply of accommodation rooms within a building which can be equipped with eating and drinking services, entertainment activities and/or other facilities. Hotel consists of a classified hotel and a non-classified hotel.*
 5. *A star hotel is the business of providing an accommodation, eating and drinking as well as other services for the public by using a building or a part of a building. It is managed commercially and meets specified requirements as a star hotel (including diamonds) set forth in the decree of fostering agency. For example, five star hotel, four star hotel, and so on.*
 6. *Room occupancy rate is the number of room-nights occupied divided by the number of room-nights available, multiplied by 100 percent.*

7. Rata-rata lamanya tamu menginap adalah banyaknya malam tempat tidur yang terpakai (malam tamu) dengan banyaknya tamu yang menginap di hotel atau akomodasi lainnya.
7. *Average length of stay is the number of bed-nights used (guest night) divided by the number of guests coming to spend the night at the accommodation.*

<https://acehjayakab.bps.go.id>

Tabel
Table 7.1**Jumlah Rumah Makan/Restoran Menurut Kecamatan,
2018–2021**
Number of Restaurants by Subdistrict, 2018–2021

Kecamatan Subdistrict	2018	2019	2020	2021
(1)	(2)	(3)	(4)	(5)
Teunom	9	11	15	15
Pasie Raya	1	1	1	2
Panga	4	2	2	3
Krueng Sabee	17	20	23	23
Setia Bakti	6	8	9	9
Sampoiniet	3	3	3	4
Darul Hikmah	3	3	3	4
Jaya	8	9	11	12
Indrajaya	4	3	3	3
Aceh Jaya	55	60	70	75

Sumber/Source: Dinas Perindustrian dan Perdagangan Kabupaten Aceh Jaya/Industrial and Trade Services of Aceh Jaya Regency

Tabel
Table 7.2**Jumlah Hotel dan Akomodasi Lainnya Menurut Klasifikasi
di Kabupaten Aceh Jaya 2014-2021**
*Number of Hotel and Other Accomodations by Classification
in Aceh Jaya Regency, 2014-2021*

Tahun Year	Hotel/Hotels				Akomodasi Lainnya Other Accomodation
	Bintang 1 1 Star	Bintang 2 2 Star	Bintang 3 3 Star	Bintang 4 4 Star	
(1)	(2)	(3)	(5)	(5)	(6)
2014	-	-	-	-	6
2015	-	-	-	-	5
2016	-	-	-	-	5
2017	-	-	-	-	5
2018	-	-	-	-	5
2019	-	-	-	-	4
2020	1	-	-	-	3
2021	1	-	-	-	5

Sumber/Source: BPS-Survei Perusahaan/Usaha Jasa Akomodasi/*Accommodation Services Establishment Survey*

8 TRANSPORTASI DAN KOMUNIKASI

TRANSPORTATION AND COMMUNICATION

Panjang dan Kondisi Jalan di Kabupaten Aceh Jaya Tahun 2021

Total panjang jalan di 9 Kecamatan
Kabupaten Aceh Jaya Tahun 2021

720,84 km

144,6 km
merupakan
kewenangan
negara

25km
merupakan
kewenangan
provinsi

551,24 km
merupakan
kewenangan
kabupaten



52,2 %
Kondisi Jalan Baik



21,1%
Kondisi Jalan Rusak



9,5 %
Kondisi Jalan
Sedang



17,2%
Kondisi Jalan
Rusak berat

<https://acehjayakab.bps.go.id>

PENJELASAN TEKNIS

1. **Kendaraan bermotor** adalah setiap kendaraan yang digerakkan oleh peralatan teknik yang ada pada kendaraan tersebut, biasanya digunakan untuk angkutan orang atau barang di atas jalan raya selain kendaraan yang berjalan di atas rel, Kendaraan bermotor yang dicatat adalah semua jenis kendaraan kecuali kendaraan bermotor TNI/Polri dan Korps Diplomatik,
2. **Mobil penumpang** adalah setiap kendaraan bermotor yang dilengkapi dengan tempat duduk untuk sebanyak-banyaknya delapan orang, tidak termasuk tempat duduk untuk pengemudi, baik dilengkapi atau tidak dilengkapi bagasi,
3. **Mobil bis** adalah setiap kendaraan bermotor yang dilengkapi dengan tempat duduk untuk lebih dari delapan orang, tidak termasuk tempat duduk untuk pengemudi, baik dilengkapi atau tidak dilengkapi bagasi,
4. **Mobil truk** adalah setiap kendaraan bermotor yang digunakan untuk angkutan barang, selain mobil penumpang, mobil bis dan kendaraan bermotor roda dua,
5. **Kereta api** adalah kendaraan dengan tenaga gerak (listrik, diesel atau tenaga uap) yang berjalan sendiri maupun dirangkaikan dengan kendaraan lain, yang akan atau sedang bergerak di atas rel, terdiri dari kereta penumpang dan kereta barang,

TECHNICAL NOTES

1. **Motor vehicles** are any kind of vehicles motorized by machine set up in those vehicles, they are usually used for transporting peoples or goods on roads except vehicles moving along a railway line, The data cover all kinds of motor vehicles except those belong to Indonesia Army Force Indonesian State Police and Diplomatic Corps,
2. **Passenger cars** are any motor vehicles with no more than eight seats, excluding seat for driver, it can be with or without hoot,
3. **Buses** are large passenger cars having seats for more than eight passengers, excluding seat for driver, it can be with or without hoot,
4. **Trucks** are any motor vehicles used to transport goods excluding passenger cars, buses, and motorcycles,
5. **Train** is a coach or a number of coaches joined together, moving along a railway line, it can be passenger train or freight train,

- | | |
|---|--|
| <p>6. Kilometer penumpang adalah jumlah kilometer dari semua penumpang yang berangkat, Besaran ini merupakan penjumlahan jarak asal tujuan masing-masing penumpang,</p> | <p>6. Passenger kilometer is total kilometers of all departing passenger, This measurement is the sum of distance between the place of origin and the place of destination taken by all passengers,</p> |
| <p>7. Rata-rata jarak perjalanan per penumpang adalah rata-rata yang ditempuh oleh setiap penumpang, atau jumlah kilometer penumpang dibagi dengan jumlah penumpang berangkat,</p> | <p>7. Mean distance of journey per passenger is mean distance taken by each passenger or total of passenger-kilometer divided by the number of departing passengers,</p> |
| <p>8. Kilometer ton adalah jumlah kilometer semua ton yang diangkut, Besaran ini merupakan hasil penjumlahan jarak asal tujuan masing-masing barang dalam ton,</p> | <p>8. Ton-kilometer is total kilometer of all cargoes carried, This is the sum of distance from area of origin to area of destination for each ton of cargoes,</p> |
| <p>9. Rata-rata jarak angkut barang adalah rata-rata jarak yang ditempuh oleh setiap ton barang atau jumlah kilometer ton dibagi dengan ton dimuat,</p> | <p>9. Mean distance of cargoes loaded is mean distance of each ton of cargoes loaded or total ton-kilometer divided by total ton of cargoes loaded,</p> |
| <p>10. Kunjungan kapal adalah kapal yang datang di pelabuhan baik untuk berlabuh di perairan maupun bersandar di dermaga,</p> | <p>10. Ship call is a ship arriving at a port either for mooring or berthing,</p> |
| <p>11. Gross Ton (GT) adalah volume ruangan kapal dalam m³, kecuali terowongan, lubang poros baling-baling, tempat jangkar, dan alas ganda,</p> | <p>11. Gross Ton (GT) is total volume of all room in a ship (m³), excluding the volume of tunnel, the axle of propellers, the anchor, and the chain locker,</p> |
| <p>12. Sertifikat Operator Pesawat Udara adalah tanda bukti terpenuhinya standar dan prosedur dalam pengoperasian pesawat udara oleh perusahaan angkutan udara niaga,</p> | <p>12. Aircraft Operator Certificate (AOC) is clearance of compliance to the standards and procedures in aircraft operations by the commercial air transport companies,</p> |
| <p>13. Sertifikat Pengoperasian</p> | <p>13. Operating Certificate (OC) is</p> |

Pesawat Udara adalah tanda bukti terpenuhinya standar dan prosedur dalam pengoperasian pesawat udara untuk kegiatan angkutan udara bukan niaga,

clearance of compliance to the standards and procedures in aircraft operations for non commercial air transport activities,

14. **Kantor Pos** adalah tempat pemberi pelayanan komunikasi tertulis dan atau surat elektronik, layanan paket, layanan logistik, layanan transaksi keuangan, dan layanan keagenan pos untuk kepentingan umum, Rumah pos berfungsi sama seperti kantor pos dan kantor pos pembantu, bedanya rumah pos biasanya terletak di daerah terpencil,

14. **Post Office** is a service provider facility of written communication and or electronic mail, parcel service, logistics services, financial transaction services, and postal services to the public, Postal house has the same function as the post office and subsidiary of post office, the difference is that postal house is usually located in remote areas,

15. **Telekomunikasi** adalah setiap pemancaran, pengiriman dan atau penerimaan dari setiap informasi dalam bentuk tanda-tanda, isyarat, tulisan, gambar, suara dan bunyi melalui sistem kawat, optik, radio atau sistem elektromagnetik lainnya,

15. **Telecommunication** includes every transmitting, delivering and or receiving from every information of marking, signal, article, picture, sound and voice through strand of wire system, optic, radio or other electromagnetic system,

16. **Jaringan telekomunikasi** adalah rangkaian perangkat telekomunikasi dan kelengkapannya yang digunakan dalam bertelekomunikasi,

16. **Telecommunication network** is peripheral network of telecommunication and its equipment used in the means of telecommunication,

17. Telepon tetap kabel dalam Susenas disebut **telepon rumah** adalah jaringan telekomunikasi menggunakan perangkat telepon tetap dengan kabel yang secara umum diatur oleh standar-standar teknis dengan menggunakan suatu nomor telepon, dikenal pula sebagai Public Switched Telephone Network (PSTN), Pada umumnya dimanfaatkan untuk telepon rumah dan jaringan internet, memiliki kemampuan menghantarkan sinyal dengan kuat

17. *Fixed line telephone based on Susenas called **home phone** is a telecommunication network using fixed line telephone device which is generally regulated by technical standards, using a phone number, also known as the Public Switched Telephone Network (PSTN), It is generally used for home phone and Internet networks, has the ability to deliver a strong and clear signal with a relatively low cost,*

dan jelas dengan biaya yang relatif lebih murah,

- 18. Telepon bergerak seluler** adalah perangkat telekomunikasi elektronik yang mempunyai kemampuan dasar yang sama dengan telepon tetap kabel, namun dapat dibawa ke mana-mana (portable, mobile) dan tidak perlu disambungkan dengan jaringan telekomunikasi kabel. Selain berfungsi sebagai telepon, telepon selular modern biasanya mendukung layanan tambahan seperti Short Messages Services (SMS), Multimedia Messages Service (MMS), e-mail dan akses Internet, aplikasi bisnis dan permainan, serta fotografi. Saat ini, Indonesia mempunyai dua sistem jaringan telepon bergerak seluler yaitu Global System for Mobile Telecommunications (GSM) dan CDMA,
- 18. Cellular mobile phone** is an electronic telecommunication device which has the same basic capabilities with fixed cables, but can be taken anywhere (portable, mobile) and does not need to be connected to the wired telecommunications networks. In addition to functioning as a telephone, modern mobile phone typically supports additional services such as Short Messages Services (SMS), Multimedia Messages Service (MMS), e-mail and access to the Internet, business applications and games, as well as photography. Currently, Indonesia has two cellular mobile telephone network system that are GSM (Global System for Mobile Telecommunications) and Code Division Multiple Access (CDMA),
- 19. Internet** adalah sebuah jaringan komputer publik di seluruh dunia. Internet menyediakan akses ke sejumlah layanan komunikasi termasuk World Wide Web dan membawa email, berita, hiburan dan file data,
- 19. The internet** is a worldwide public computer network. It provides access to a number of communication services including the World Wide Web and carries e-mail, news, entertainment and data files,
- 20.** Penyiaran Radio mencakup penyiaran sinyal suara melalui studio penyiaran radio dan fasilitas untuk transmisi program yang berhubungan dengan masyarakat, termasuk mengumpulkan dan menyalurkan program melalui kabel atau satelit, internet (stasiun radio internet), termasuk penyiaran data yang terintegrasi dengan penyiaran radio,
- 20.** Radio broadcasting includes voice signals broadcasting through radio broadcasting studios and facilities for the programs transmission related to community, including collecting and distributing programs via cable or satellite, internet (internet radio station), including integrated data broadcasting with radio broadcasting,
- 21.** Penyiaran dan pemrograman
- 21.** Broadcasting and television

televiisi mencakup pembuatan program saluran televisi lengkap dari komponen program yang dibeli (seperti film, dokumenter, dan lain-lain), komponen program yang dihasilkan sendiri (seperti berita lokal, laporan langsung) atau kombinasi keduanya, pemrograman dari saluran video atas dasar permintaan, dan penyiaran data yang diintegrasikan dengan siaran televisi, Program televisi lengkap dapat disiarkan sendiri atau melalui distribusi pihak ke tiga, seperti perusahaan kabel atau provider televisi satelit, Pemrograman dapat bersifat umum atau khusus (misalnya format terbatas seperti program berita, olah raga, pendidikan atau program yang ditujukan untuk anak muda), dapat dibuat dengan bebas tersedia untuk pemakai atau dapat hanya tersedia atas dasar langganan,

programming includes the manufacture of a complete television channel program from purchased program components (such as films, documentaries, etc.), own produced program components (such as local news, live reports) or a combination of both, the programming of the video channel on the basis of demand, and data broadcasting integrated with television broadcasting, Complete television program can broadcast their own or through a third party distribution, such as cable companies or satellite television providers, Programming can be general or specific (e.g, limited formats such as news programs, sports, education or programs aimed at young people), can be made freely available to users or can only available on a subscription basis,

22. Penerbitan surat kabar, jurnal, dan buletin/Majalah mencakup usaha penerbitan surat kabar dan surat kabar iklan, jurnal, buletin, majalah umum dan teknis, komik termasuk penerbitan jadwal radio dan televisi, dan sebagainya,

22. *Newspapers, journals, and bulletin/magazine publishing include newspapers and newspaper advertisements, journals, bulletin, general and technical magazines, comic, including radio and television schedule publishing, and so on,*

23. **Koran atau surat kabar** adalah suatu penerbitan yang ringan dan mudah dibuang, biasanya dicetak pada kertas berbiaya rendah yang disebut kertas koran, yang berisi berita-berita terkini dalam berbagai topik, Topiknya bisa berupa even politik, kriminalitas, olahraga, tajuk rencana, dan cuaca, Jenis surat kabar umum biasanya diterbitkan setiap hari, kecuali pada hari-hari libur, Surat kabar sore juga umum di beberapa negara, Selain itu,

23. **Newspaper** is a lightweight publication but easily disposed of, usually printed on low-cost paper called newsprint, containing the latest news on various topics, Topics can include political events, crime, sports, editorials, and weather, Common types of newspapers are usually published daily, except on holidays, Afternoon newspapers are also common in some countries, In addition, there is also a weekly newspaper that is usually

juga terdapat surat kabar mingguan yang biasanya lebih kecil dan kurang prestisius dibandingkan dengan surat kabar harian dan isinya biasanya lebih bersifat hiburan,

smaller and less prestigious than the daily newspaper and its contents are usually more entertainment,

- 24. Tabloid** adalah istilah suatu format surat kabar yang lebih kecil (597 mm × 375 mm) dari ukuran standar koran harian, Istilah ini biasanya dikaitkan dengan penerbitan surat kabar reguler non harian (bisa mingguan, dwimingguan, dll), yang terfokus pada hal-hal yang lebih “tidak serius”, terutama masalah selebritas, olah raga, kriminal, dll,
- 24. *Tabloid*** is a smaller term format of newspaper (597 mm × 375 mm) than a standard size daily newspaper, This term is usually associated with the publishing of non-daily regular newspapers (can be weekly, biweekly, etc.), which focus on the things that are “not too serious”, especially the problem of celebrity, sports, crime, etc,
- 25. Jurnal** adalah majalah yang khusus memuat artikel dalam suatu bidang ilmu tertentu,
- 25. *Journal*** is a special magazine that publish an article in a particular field of science,
- 26. Buletin** adalah publikasi organisasi yang mengangkat perkembangan suatu topik atau aspek tertentu dan diterbitkan/dipublikasikan secara teratur (berkala) dalam waktu yang relatif singkat (harian hingga bulanan), Buletin ditujukan kepada khalayak yang lebih sempit, yang berkaitan dengan bidang tertentu saja, Tulisan dalam buletin umumnya singkat dan padat (mirip berita), menggunakan bahasa yang formal, dan banyak istilah teknis berkaitan dengan bidang tersebut,
- 26. *Bulletin*** is a publication of an organization that raised the development of a particular topic or aspect and issued/published regularly (periodically) in a relatively short time (daily to monthly), Bulletin is addressed to a narrower audience, which relates to a particular field, Posts in bulletin are generally short and concise (similar to news), using formal language and a lot of technical terms related to the field,
- 27. Majalah** adalah penerbitan berkala yang berisi bermacam-macam artikel dalam subyek yang bervariasi, Majalah biasa diterbitkan mingguan, dwimingguan atau bulanan, Majalah biasanya memiliki artikel mengenai topik populer yang ditujukan kepada masyarakat umum dan ditulis dengan
- 27. *Magazine*** is a periodical publication containing a variety of articles on varied subjects, Regular magazine published weekly, biweekly or monthly, Magazines usually have articles on popular topics which are addressed to the general public and written in a style that is easily understood by many

gaya bahasa yang mudah dimengerti oleh banyak orang,

people,

28. Oplah adalah jumlah barang yang tercetak dalam satuan eksemplar,

28. *The circulation* is the number of items printed in units of copies,

29. Bioskop adalah pertunjukkan yang diperlihatkan dengan gambar (film) yang disorot sehingga dapat bergerak, Bioskop juga diartikan sebagai tempat untuk menonton pertunjukkan film dengan menggunakan layar lebar, dimana gambar film diproyeksikan ke layar menggunakan proyektor,

29. *Cinema* is a show that is shown with the image (film) highlighted so it can move, Cinema also be interpreted as a place to watch the shows using a wide screen movies, where the film images projected onto a screen using a projector,

<https://acehjayakab.bps.go.id>

8.1 TRANSPORTASI TRANSPORTATION

Tabel 8.1.1 Panjang Jalan Menurut Tingkat Kewenangan Pemerintahan di Kabupaten Aceh Jaya (km), 2020-2021
Length of Roads and Level of Government Authority in Aceh Jaya Regency (km), 2020-2021

Tahun Years	Pemerintahan yang Berwenang Mengelola Level of Government Authority			
	Negara State	Provinsi Province	Kabupaten/Kota Regency/City	Jumlah Total
(1)	(2)	(3)	(4)	(5)
2020	144.60	25.00	551.24	720.84
2021*	144.60	25.00	551.24	720.84

Catatan/Note: Data tahun 2021 masih Unaudited sehingga belum dapat ditampilkan pada publikasi ini/2021 data is available in unaudited version

Sumber/Source: : Dinas Pekerjaan Umum dan Perumahan Rakyat Kabupaten Aceh Jaya/ Public Works and Public Housing Agency of Aceh Jaya Regency

Tabel
Table 8.1.2**Panjang Jalan Menurut Jenis Permukaan Jalan di Kabupaten Aceh Jaya (km), 2020-2021**
Length of Roads by Type of Road Surface in Aceh Jaya Regency (km), 2020-2021

Tahun Years	Jenis Permukaan Jalan Type of Road Surface			Jumlah Total
	Aspal Pavement	Tidak Diaspal Not Paved	Lainnya Other	
(1)	(2)	(3)	(4)	(5)
2020	412.89	307.95	-	720.84
2021*	412.89	307.95	-	720.84

Catatan/Note: Data tahun 2021 masih Unaudited sehingga belum dapat ditampilkan pada publikasi ini/2021 data is available in unaudited version

Sumber/Source: : Dinas Pekerjaan Umum dan Perumahan Rakyat Kabupaten Aceh Jaya/ Public Works and Public Housing Agency of Aceh Jaya Regency

Tabel 8.1.3 Panjang Jalan Menurut Kondisi Jalan di Kabupaten Aceh Jaya (km), 2020-2021
Length of Roads by Road Condition in Aceh Jaya Regency (km), 2020-2021

Tahun Years	Kondisi Jalan Road Condition				Jumlah Total
	Baik Good	Sedang Moderate	Rusak Damaged	Rusak Berat Severely Damaged	
(1)	(2)	(3)	(4)	(5)	(6)
2020	376,11	68,84	152,01	123,88	720,84
2021*	376,11	68,84	152,01	123,88	720,84

Catatan/Note: Data tahun 2021 masih Unaudited sehingga belum dapat ditampilkan pada publikasi ini/2021 data is available in unaudited version

Sumber/Source: : Dinas Pekerjaan Umum dan Perumahan Rakyat Kabupaten Aceh Jaya/ Public Works and Public Housing Agency of Aceh Jaya Regency

8.2 KOMUNIKASI COMMUNICATION

Tabel 8.2.1 Jumlah Kantor Pos Pembantu Menurut Kecamatan di Kabupaten Aceh Jaya, 2016-2021
Number of Auxiliary Post Office by Sub Districts in Aceh Jaya Regency, 2016-2021

Kecamatan Subdistrict	Kode Pos Post Code	2016	2017	2018	2019	2020	2021
(1)	(2)	(3)	(4)	(5)	(6)	(7)	(8)
1. Teunom	23653	1	1	1	1	1	1
2. Pasie Raya	23653	-	-	-	-	-	-
3. Panga	23653	-	-	-	-	-	-
4. Krueng Sabee	23654	1	1	1	1	1	1
5. Setia Bakti	23655	-	-	-	-	-	-
6. Sampoiniet	23656	1	1	1	1	1	1
7. Darul Hikmah	23656	-	-	-	-	-	-
8. Jaya	23657	1	1	1	1	1	1
9. Indrajaya	23657	-	-	-	-	-	-
Aceh Jaya		4	4	4	4	4	4

Sumber/Source : Kantor Pos Calang / *Post Office of Calang*

<https://acehjayakab.bps.go.id>

9 PERBANKAN, KOPERASI DAN HARGA-HARGA

BANKING, COOPERATIVE AND PRICES



58

Jumlah Koperasi Aktif di Aceh Jaya pada tahun 2021

Jumlah Koperasi berdasarkan Jenisnya

10 KUD

19 KPR

2 KOPKAR

30 Lainnya



Dari berbagai jenis koperasi lainnya, koperasi yang paling banyak di Aceh Jaya adalah Koperasi Nelayan dan Perkebunan



PENJELASAN TEKNIS

1. Kantor bank terdiri dari Kantor Cabang (KC), Kantor Cabang Pembantu (KCP), dan Kantor di bawah KCP
2. Uang kartal terdiri atas uang kertas dan uang logam yang berlaku, tidak termasuk uang kas pada Kantor Perbendaharaan dan Kas Negara (KPKN) dan bank umum.
3. Uang giral terdiri atas rekening giro, kiriman uang, simpanan berjangka, dan tabungan dalam rupiah yang sudah jatuh waktu, yang seluruhnya merupakan simpanan penduduk dalam rupiah pada sistem moneter
4. Uang kuasi terdiri atas simpanan berjangka dan tabungan penduduk pada bank umum, baik dalam rupiah maupun valuta asing.
5. Koperasi adalah badan usaha yang beranggotakan orang seorang atau badan hukum koperasi dengan melandaskan kegiatannya berdasarkan prinsip koperasi sekaligus sebagai gerakan ekonomi rakyat yang berdasar atas asas kekeluargaan
6. Sisa hasil usaha koperasi merupakan pendapatan koperasi yang diperoleh dalam satu tahun buku dikurangi dengan biaya, penyusutan dan kewajiban lainnya termasuk pajak dalam tahun buku yang bersangkutan.

TECHNICAL NOTES

1. *Bank office consist of branch office (KC), sub branch office (KCP), and offices under KCP*
2. *Currency consists of legal bank notes and coins excluding cash in the government treasury offices and commercial banks.*
3. *Demand deposit comprises current accounts, transfer, natured time, and saving deposits in rupiah, held by resident in the monetary system*
4. *Quasi money consists of time and savings deposits in rupiah and foreign currency held by resident in commercial banks.*
5. *Cooperative is an establishment that its members are people or establishments with legal status of cooperative and its activities based on people economic movement.*
6. *Net profit of cooperative is gross income in one year minus expenses, depreciation, and other liabilities including taxes in current year*

Tabel 9.1 Jumlah Koperasi Aktif Menurut Kecamatan di Kabupaten Aceh Jaya, 2018–2021
Table 9.1 Number of Active Cooperative by Subdistrict in Aceh Jaya Regency, 2018–2021

Kecamatan Subdistrict	2018	2019	2020	2021
(1)	(2)	(3)	(4)	(5)
Teunom	4	4	7	6
Pasie Raya	2	1	2	3
Panga	2	2	2	4
Krueng Sabee	13	8	10	18
Setia Bakti	6	7	7	6
Sampoiniet	3	2	3	8
Darul Hikmah	3	2	5	3
Jaya	9	7	9	8
Indrajaya	2	-	1	2
Aceh Jaya	44	33	46	58

Sumber/Source: : Dinas Perindustrian dan Perdagangan Kabupaten Aceh Jaya/Industrial and Trade Services of Aceh Jaya Regency

Tabel
Table 9.1.2**Jumlah Koperasi Menurut Jenis Koperasi dan Kecamatan di Kabupaten Aceh Jaya, 2021**
Number of Cooperatives by Type of Cooperative and Sub District in Aceh Jaya Regency, 2021

Kecamatan Sub Districts	KUD	KPR	KOPKAR	Lainnya Other	Jumlah Total
(1)	(2)	(3)	(4)	(5)	(6)
1. Teunom	1	1	-	4	6
2. Pasie Raya	-	-	-	3	3
3. Panga	1	8	-	4	13
4. Krueng Sabee	-	10	1	10	21
5. Setia Bakti	1	-	-	2	3
6. Sampoiniet	2	-	-	6	8
7. Darul Hikmah	2	-	-	3	5
8. Jaya	1	-	1	-	2
9. Indrajaya	2	-	-	1	3
Aceh Jaya	10	19	2	30	64

Sumber/Source: : Dinas Perindustrian dan Perdagangan Kabupaten Aceh Jaya/Industrial and Trade Services of Aceh Jaya Regency

10 PENGELUARAN PENDUDUK DAN KONSUMSI MAKANAN

POPULATION EXPENDITURE AND FOOD CONSUMPTION



Rata-rata pengeluaran per kapita sebulan penduduk Kabupaten Aceh Jaya tahun 2021

Rp 1.303.332

Persentase Tertinggi Komoditas Bukan Makanan*



15,68%
Perumahan dan fasilitas rumah tangga



10,07%
Aneka komoditas dan jasa



6,16%
Komoditas tahan lama

Persentase Tertinggi Komoditas Makanan*

18,94%
Makanan dan minuman jadi



9,89%
Rokok



7,88%
Ikan/udang/cumi/kerang



*dihitung terhadap total pengeluaran

Sumber: Survei Sosial Ekonomi Nasional (SUSENAS) 2021

PENJELASAN TEKNIS

1. Pengeluaran rata-rata per kapita adalah biaya yang dikeluarkan untuk konsumsi semua anggota rumah tangga selama sebulan baik yang berasal dari pembelian, pemberian maupun produksi sendiri dibagi dengan banyaknya anggota rumah tangga dalam rumah tangga tersebut

TECHNICAL NOTES

1. *Per capita Average Expenditure is the cost spent for all household members consumption during the month, whether from purchasing, giving or own production, divided by the number of household members in the household*

<https://acehjayakab.bps.go.id>

Tabel 10.1 Rata-rata Pengeluaran per Kapita Sebulan Menurut Kelompok Komoditas (rupiah) di Kabupaten Aceh Jaya, 2020 dan 2021
Monthly Average Expenditure per Capita by Commodity Group (rupiahs) in Aceh Jaya Regency, 2020 and 2021

Kelompok Komoditas/Commodity Group	2020	2021
(1)	(2)	(3)
Makanan/Food		
Padi-padian/Cereals	80 500	86 965
Umbi-umbian/Tubers	5 513	6 608
Ikan/udang/cumi/kerang/Fish/shrimp/common squid/shells	85 241	102 684
Daging/Meat	12 444	18 580
Telur dan susu/Eggs and milk	19 574	22 213
Sayur-sayuran/Vegetables	47 406	49 102
Kacang-kacangan/Legumes	5 300	7 261
Buah-buahan/Fruits	20 878	34 494
Minyak dan kelapa/Oil and coconut	17 662	17 656
Bahan minuman/Beverage stuffs	18 859	19 514
Bumbu-bumbuan/Spices	12 392	12 196
Konsumsi lainnya/Miscellaneous food items	7 687	8 462
Makanan dan minuman jadi/Prepared food and beverages	187 299	246 848
Rokok/Cigarettes	112 309	128 869
Jumlah makanan/Total food	633 065	761 452
Bukan makanan/Non-food		
Perumahan dan fasilitas rumah tangga/Housing and household facilities	185 470	204 407
Aneka komoditas dan jasa/Goods and services	97 245	131 210
Pakaian, alas kaki, dan tutup kepala/Clothing, footwear, and headgear	49 440	65 776
Komoditas tahan lama/Durable goods	29 187	80 320
Pajak, pungutan, dan asuransi/Taxes and insurance	42 288	52 466
Keperluan pesta dan upacara/kenduri/Parties and ceremonies	6 301	7 700
Jumlah bukan makanan/Total non-food	409 931	541 880
Jumlah/Total	1 042 996	1 303 332

Sumber/Source: BPS, Survei Sosial Ekonomi Nasional (Susenas) Maret/BPS-Statistics Indonesia, National Socioeconomic Survey March

Tabel
Table 10.2

Persentase Pengeluaran per Kapita Sebulan Menurut Kelompok Komoditas di Kabupaten Aceh Jaya, 2020 dan 2021

Percentage of Monthly Expenditure per Capita by Commodity Group in Aceh Jaya Regency, 2020 and 2021

Kelompok Komoditas/Commodity Group	2020	2021
(1)	(2)	(3)
Makanan/Food		
Padi-padian/ <i>Cereals</i>	7,72	6,67
Umbi-umbian/ <i>Tubers</i>	0,53	0,51
Ikan/udang/cumi/kerang/ <i>Fish/shrimp/common squid/shells</i>	8,17	7,88
Daging/ <i>Meat</i>	1,19	1,43
Telur dan susu/ <i>Eggs and milk</i>	1,88	1,70
Sayur-sayuran/ <i>Vegetables</i>	4,55	3,77
Kacang-kacangan/ <i>Legumes</i>	0,51	0,56
Buah-buahan/ <i>Fruits</i>	2,00	2,65
Minyak dan kelapa/ <i>Oil and coconut</i>	1,69	1,35
Bahan minuman/ <i>Beverage stuffs</i>	1,81	1,50
Bumbu-bumbuan/ <i>Spices</i>	1,19	0,94
Konsumsi lainnya/ <i>Miscellaneous food items</i>	0,74	0,65
Makanan dan minuman jadi/ <i>Prepared food and beverages</i>	17,96	18,94
Rokok/ <i>Cigarettes</i>	10,77	9,89
Jumlah makanan/Total food	60,70	58,42
Bukan makanan/Non-food		
Perumahan dan fasilitas rumah tangga/ <i>Housing and household facilities</i>	17,78	15,68
Aneka komoditas dan jasa/ <i>Goods and services</i>	9,32	10,07
Pakaian, alas kaki, dan tutup kepala/ <i>Clothing, footwear, and headgear</i>	4,74	5,05
Komoditas tahan lama/ <i>Durable goods</i>	2,80	6,16
Pajak, pungutan, dan asuransi/ <i>Taxes and insurance</i>	4,05	4,03
Keperluan pesta dan upacara/kenduri/ <i>Parties and ceremonies</i>	0,60	0,59
Jumlah bukan makanan/Total non-food	39,30	41,58
Jumlah/Total	100,00	100,00

Sumber/Source: BPS, Survei Sosial Ekonomi Nasional (Susenas) Maret/BPS-Statistics Indonesia, National Socioeconomic Survey March

Tabel
Table 10.3

Persentase Penduduk Menurut Kuintil Pengeluaran Per Kapita Sebulan di Kabupaten Aceh Jaya, 2020 dan 2021
Percentage of Population by Capita Spending Quintile per Month in Aceh Jaya Regency, 2020 and 2021

Kuintil Pengeluaran Spending Quintile (Rp)	2020	2021
(1)	(2)	(3)
1	11,25	11,51
2	22,72	18,11
3	24,08	19,01
4	24,37	23,54
5	17,58	27,83
Jumlah/Total	100,00	100,00

Sumber/Source: BPS, Survei Sosial Ekonomi Nasional (Susenas) Maret/BPS-Statistics Indonesia, National Socioeconomic Survey March

11 PERDAGANGAN TRADE

Sarana Perdagangan di Kabupaten Aceh Jaya Tahun 2021



35 Pasar



262 Toko



259 Kios



43 Warung

Jumlah Pedagang di Kabupaten Aceh Jaya

Pedagang Besar	75
Pedagang Menengah	162
Pedagang Kecil	351

PENJELASAN TEKNIS**TECHNICAL NOTES**

- | | |
|--|--|
| <p>1. Sistem pencatatan Statistik Ekspor dan Impor adalah "General Trade" dengan wilayah pencatatan meliputi seluruh wilayah kepabeanan Indonesia,</p> | <p>1. <i>The recording of export and import statistics is based on General Trade System covering all Indonesian customs areas,</i></p> |
| <p>2. Pengesahan dokumen kepabeanan ekspor dan impor dilakukan oleh Bea dan Cukai berdasarkan Persetujuan Muat/Bongkar Barang,</p> | <p>2. <i>The legalization of customs export and import documents is conducted by the Customs and Excise Office,</i></p> |
| <p>3. Data ekspor berasal dari dokumen kepabeanan BC 3,0 atau yang disebut dokumen Pemberitahuan Ekspor Barang (PEB) yang diisi oleh eksportir,</p> | <p>3. <i>The export data are compiled based on customs export documents BC 3,0 or known as Export Declarations (PEB), filled by exporters,</i></p> |
| <p>4. Data impor berasal dari dokumen kepabeanan BC 2,0 atau yang disebut dokumen Pemberitahuan Impor Barang (PIB), Pemberitahuan Impor Barang Khusus (PIBK), Pemberitahuan Pabean Free Trade Zone (PPFTZ) dan dokumen kepabeanan BC 2,3 yang mencatat impor barang dari Luar Negeri ke Kawasan Berikat,</p> | <p>4. <i>The import data are compiled based on customs import documents BC 2,0 or known as Import Declarations Form (PIB), Import Declarations Form for Special Commodity (PIBK), Customs Declaration Form for Free Trade Zone (PPFTZ), and customs import documents BC 2,3 which records import goods from foreign country to Bounded Zones Area,</i></p> |
| <p>5. Barang-barang yang dikirim ke luar negeri untuk diolah dicatat sebagai ekspor, sedangkan hasil olahan yang dikembalikan ke Indonesia dicatat sebagai impor,</p> | <p>5. <i>Goods send abroad for processing purposes are recorded as export while its product sent to Indonesia are recorded as import,</i></p> |
| <p>6. Barang-barang luar negeri yang diolah di dalam negeri dicatat sebagai barang impor meskipun barang olahan tersebut akan kembali ke luar negeri,</p> | <p>6. <i>Foreign goods processed in Indonesia are still recorded as imports although the products will be sent to abroad,</i></p> |
| <p>7. Barang-barang yang tidak dicakup dalam pencatatan:
a, Pakaian dan barang-barang</p> | <p>7. <i>The following goods are not included in the statistics:
a, Clothings and passengers' jewelry,</i></p> |

- perhiasan penumpang,
- b, Barang-barang bawaan penumpang dari/ke luar negeri untuk dipakai sendiri, kecuali lemari es, pesawat televisi, dan sebagainya,
 - c, Barang-barang untuk keperluan perwakilan kedutaan suatu negara,
 - d, Barang-barang ekspedisi dan ekshibisi atau pameran,
 - e, Barang-barang untuk militer yang diimpor langsung oleh angkatan bersenjata
 - f, Pembungkus/peti kemas untuk diisi kembali,
 - g, Uang dan surat-surat berharga,
 - h, Barang-barang contoh
8. Sistem pengolahan dokumen impor/ ekspor Indonesia adalah sistem "Carry Over" yaitu dokumen ditunggu selama satu bulan, setelah bulan berjalan, sedangkan dokumen-dokumen yang terlambat akan diolah pada bulan berikutnya, Dengan demikian dokumen bulan-bulan sebelumnya yang terlambat diterima dan masuk pada bulan berjalan, diperlakukan sebagai dokumen bulan pengolahan,
9. Pelabuhan Muat adalah pelabuhan darimana barang diangkut ke luar negeri atau diekspor
10. Negara tujuan adalah negara tujuan akhir yang diketahui untuk barang ekspor yang dikirim ke luar negeri
11. Jenis komoditi adalah barang ekspor yang dicatat sesuai kode Harmonized System (HS)
- b, *Luggage of passengers for own use, except refrigerators, television sets, etc,*
 - c, *Goods imported/exported for the use of foreign representative countries/embassies,*
 - d, *Goods for expeditions, and shows or exhibitions,*
 - e, *Military goods directly imported by the Armed Forces,*
 - f, *Packings/containers to be refilled,*
 - g, *Bank notes and securities*
 - h, *Sample goods*
8. *The carry-over system is used in processing Indonesian export and import documents, Documents are processed one month after the current month, while those received later will be processed for the succeeding month, This means previous documents received in the current month will be treated as processed documents,*
9. *ort of loading is port where the goods are transported out of the country or exported,*
10. *Country of destination is country that is known to export goods sent abroad,*
11. *Type commodity is exported goods recorded based on Harmonized System (HS) code,*

11.1 PERDAGANGAN TRADE

Tabel 11.1.1 **Jumlah Sarana Perdagangan Menurut Jenisnya di Kabupaten Aceh Jaya, 2018-2021**
Table 11.1.1 **Number of Trading Facilities by Type of Facility in Aceh Jaya Regency, 2018-2021**

Jenis Sarana Perdagangan <i>Type of Trading Facilities</i>	2018	2019	2020	2021
(1)	(2)	(3)	(4)	(5)
Pasar/Market	29	32	34	35
Toko/Store	248	248	251	262
Kios	344	249	253	259
Warung	49	42	42	43
Jumlah/Total	670	571	580	599

Sumber/Source: : Dinas Perindustrian dan Perdagangan Kabupaten Aceh Jaya/Industrial and Trade Services of Aceh Jaya Regency

Tabel 11.1.2 **Jumlah Pedagang Menurut Kecamatan di Kabupaten Aceh Jaya, 2021**
Table 11.1.2 **Number of Merchants by Sub Districts in Aceh Jaya Regency, 2021**

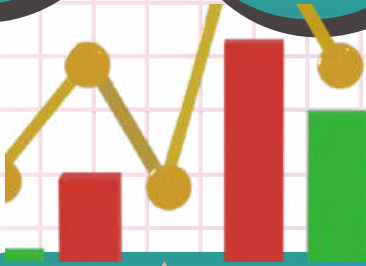
Kecamatan Sub Districts		Pedagang Besar Wholesaler	Pedagang Menengah Medium Trader	Pedagang Kecil Small Trader
(1)		(2)	(3)	(4)
1.	Teunom	11	24	49
2.	Pasie Raya	6	20	36
3.	Panga	7	23	39
4.	Krueng Sabee	16	22	51
5.	Setia Bakti	6	14	32
6.	Sampoiniet	4	9	31
7.	Darul Hikmah	6	14	30
8.	Jaya	12	28	58
9.	Indrajaya	7	8	25
Aceh Jaya		75	162	351

Sumber/Source: : Dinas Perindustrian dan Perdagangan Kabupaten Aceh Jaya/Industrial and Trade Services of Aceh Jaya Regency

12

SISTEM NERACA NASIONAL

SYSTEM OF REGIONAL ACCOUNTS



3,21

Kenaikan laju pertumbuhan PDRB 2020-2021.

Laju Pertumbuhan PDRB sebesar **-0,62 %** di 2020, naik menjadi **2,59%** di 2021

**PRODUK DOMESTIK BRUTO
ATAS DASAR HARGA
BERLAKU TAHUN 2021**

2.851,4 miliar rupiah

Struktur Perekonomian Aceh Jaya didominasi oleh 3 Lapangan Usaha, yaitu:



31,68 %

**Pertanian, Kehutanan
dan Perikanan**



16,66 %

Konstruksi



13,11%

**Administrasi
Pemerintahan**

PENJELASAN TEKNIS

1. Penghitungan statistik neraca nasional mengikuti buku petunjuk yang diterbitkan oleh Perserikatan Bangsa Bangsa (PBB) dikenal sebagai Sistem Neraca Nasional (SNN). SNN adalah rekomendasi internasional tentang bagaimana menyusun ukuran aktivitas ekonomi yang sesuai dengan standar neraca baku yang didasarkan pada prinsip-prinsip ekonomi. Rekomendasi yang dimaksud dinyatakan dalam sekumpulan konsep, definisi, klasifikasi, dan aturan neraca yang disepakati secara internasional dalam mengukur indikator tertentu seperti Produk Domestik Bruto (PDB). Salah satu bentuk adaptasi pencatatan statistik nasional adalah melakukan perubahan tahun dasar PDB Indonesia dari tahun 2000 ke 2010. Perubahan tahun dasar PDB dilakukan seiring dengan mengadopsi rekomendasi PBB yang tertuang dalam Sistem Neraca Nasional 2008 (SNA 2008).
2. Produk Domestik Bruto pada tingkat nasional serta Produk Domestik Regional Bruto (PDRB) pada tingkat regional (provinsi) menggambarkan kemampuan suatu wilayah untuk menciptakan nilai tambah pada suatu waktu tertentu. Untuk menyusun PDB maupun PDRB digunakan 2

TECHNICAL NOTES

1. *The method used to estimate national accounts statistics is based on the standard guidelines formed by United Nation known as System of National Accounts (SNA). SNA is the internationally agreed standard set of recommendations on how to compile measures of economic activity in accordance with strict accounting conventions based on economic principles. The recommendations are expressed in term of a set of concepts, definitions, classifications and accounting rules that comprise the internationally agreed standard for measuring indicators such as Gross Domestic Product (GDP). One of the improvement in the national statistical system is to rebase GDP form base year 2000 to 2010 in order to capture current economic condition. It is in line with the United Nations (UN) recommendation on 2008 SNA.*
2. *The basic measure of the value added arising from economic activity is known as Gross Domestic Product at the national level and Gross Regional Domestic Product (GRDP) at the regional level (provinces/regencies/municipalities). To compile these statistics, two approaches*

pendekatan, yaitu lapangan usaha dan pengeluaran. Keduanya menyajikan komposisi data nilai tambah dirinci menurut sumber kegiatan ekonomi (lapangan usaha) dan menurut komponen penggunaannya. PDB maupun PDRB dari sisi lapangan usaha merupakan penjumlahan seluruh komponen nilai tambah bruto yang mampu diciptakan oleh sektor-sektor ekonomi atas berbagai aktivitas produksinya. Sedangkan dari sisi pengeluaran menjelaskan tentang penggunaan dari nilai tambah tersebut.

3. PDB menurut lapangan usaha mengalami perubahan klasifikasi dari 9 lapangan usaha menjadi 17 lapangan usaha. PDB menurut lapangan usaha dirinci menurut total nilai tambah dari seluruh sektor ekonomi yang mencakup lapangan usaha Pertanian, Kehutanan, dan Perikanan; Pertambangan dan Penggalian; Industri Pengolahan; Pengadaan Listrik dan Gas; Pengadaan Air, Pengelolaan Sampah, Limbah dan Daur Ulang; Konstruksi; Perdagangan Besar dan Eceran, Reparasi Mobil dan Sepeda Motor; Transportasi dan Pergudangan; Penyediaan Akomodasi dan Makan Minum; Informasi dan Komunikasi; Jasa Keuangan dan Asuransi; Real Estat; Jasa Perusahaan; Administrasi Pemerintahan, Pertahanan

have been used, i.e. "production approach" and "expenditure approach". The first approach is to measure value added produced by various kinds of economic activities, while the second approach is to measure final uses of the country's output. In other words, GDP/GRDP is the sum of total value added produced by all economic industries (activities) and the way of using it.

3. *GDP by industry classification changes from 9 sectors to 17 industries. GDP by industry is classified by types of economic activities such as Agriculture, Forestry and Fishing; Mining and Quarrying; Manufacturing; Electricity and Gas; Water supply, Sewerage, Waste Management and Remediation Activities; Construction; Wholesale and Retail Trade; Repair of Motor Vehicles and Motorcycles; Transportation and Storage; Accommodation and Food Service Activities; Information and Communication; Financial and Insurance Activities; Real Estate Activities; Business Activities; Public Administration; Defence and Compulsory Social Security; Education; Human Health and Social Work Activities; and Other Services Activities.*

- dan Jaminan Sosial Wajib; Jasa Pendidikan; Jasa Kesehatan dan Kegiatan Sosial; dan Jasa lainnya.
4. PDB menurut pengeluaran mengalami perubahan klasifikasi dimana pengeluaran konsumsi Lembaga Non Profit yang Melayani Rumah Tangga (LNPR) yang sebelumnya termasuk bagian dari pengeluaran konsumsi rumah tangga menjadi komponen terpisah. Sehingga klasifikasi PDB menurut pengeluaran dirinci menjadi 7 komponen yaitu komponen pengeluaran konsumsi rumah tangga, pengeluaran konsumsi LNPR, pengeluaran konsumsi pemerintah, pembentukan modal tetap bruto, perubahan inventori, ekspor barang dan jasa, dan impor barang dan jasa.
 5. Pengeluaran konsumsi rumah tangga mencakup berbagai pengeluaran konsumsi akhir rumah tangga atas barang dan jasa untuk memenuhi kebutuhan individu ataupun kelompok secara langsung. Pengeluaran rumah tangga di sini mencakup makanan dan minuman selain restoran; pakaian, alas kaki dan jasa perawatannya; perumahan dan perlengkapan rumah tangga; kesehatan dan pendidikan; transportasi dan komunikasi; restoran dan hotel serta lainnya.
 6. Pengeluaran Konsumsi Pemerintah terdiri dari Pengeluaran Konsumsi Individu
4. *GDP by expenditure classification changes where consumption expenditure Non-profit Institutions Serving Households (NPISH) previously included as part of household consumption expenditure is taken out into separate component. So that, GDP by type of expenditures is classified into: household consumption expenditure, NPISH consumption expenditure, government consumption expenditure, gross fixed capital formation, changes in inventories, exports of goods and services, and imports of goods and services.*
 5. *Household consumption expenditures consist of expenditures incurred by households, which are used for both individual or collective needs. Household consumptions are classified into food and beverages other than restaurants; clothing, footwear, and related maintenance services; housing and household equipment; health and education; transport and communication; restaurants and hotels; and others.*
 6. *Government consumption expenditure consists of Individual Consumption Expenditure*

dan Pengeluaran Konsumsi Kolektif. Barang dan jasa individu merupakan barang dan jasa privat, dimana ciri-ciri barang privat adalah a) Scarcity, yaitu ada kelangkaan/keterbatasan dalam jumlah; b) Excludable consumption, yaitu konsumsi suatu barang dapat dibatasi hanya pada mereka yang memenuhi persyaratan tertentu (biasanya harga); c) Rivalrous competition, yaitu konsumsi oleh satu konsumen akan mengurangi atau menghilangkan kesempatan pihak lain untuk melakukan hal serupa. Contoh barang dan jasa yang dihasilkan pemerintah dan tergolong sebagai barang dan jasa individu adalah jasa pelayanan kesehatan pemerintah di rumah sakit/puskesmas dan jasa pendidikan di sekolah/universitas negeri. Sedangkan barang dan jasa kolektif ekuivalen dengan barang publik yang memiliki ciri a) Non rivalry, yaitu penggunaan satu konsumen terhadap suatu barang tidak mengurangi kesempatan konsumen lain untuk juga mengkonsumsi barang tersebut; b) Non excludable, yaitu apabila suatu barang publik tersedia, maka tidak ada yang dapat menghalangi siapapun untuk memperoleh manfaat dari barang tersebut atau dengan kata lain setiap orang memiliki akses ke barang tersebut. Contoh barang dan jasa yang dihasilkan

and Collective Consumption Expenditure. Individual goods and services are private goods and services, which the characteristics of private goods is a) Scarcity, that there is a scarcity/limited in number; b) Excludable consumption, the consumption of goods can be limited only to those who meet certain requirements (usually the price); c) Rivalrous competition, ie consumption by the consumer will reduce or eliminate the chance of another party to do so. Examples of goods and services produced by government and classified as goods and services of individuals is the government health services in hospitals/health centers and education services in schools/universities. Collective goods and services equivalent to public goods characterized by a) Non-rivalry, namely the use of a consumer for an item does not reduce the chance of another consumer to also consume goods; b) Non-excludable, i.e. when a public good available, then nothing can hinder anyone to benefit from the goods or in other words everyone has access to the goods. Examples of goods and services produced by government and classified as collective goods and services is carried military defense services and the police's security.

- pemerintah dan tergolong sebagai barang dan jasa kolektif adalah jasa pertahanan yang dilakukan TNI dan keamanan yang dilakukan kepolisian.
7. Pembentukan Modal Tetap Bruto (PMTB) mencakup pengadaan, pembuatan, dan pembelian barang modal. Barang modal dimaksud adalah barang-barang yang digunakan untuk proses produksi, tahan lama atau yang mempunyai umur pemakaian lebih dari satu tahun seperti bangunan, mesin-mesin dan alat angkutan. Termasuk pula di sini perbaikan besar (berat) yang sifatnya memperpanjang umur atau mengubah bentuk atau kapasitas barang modal tersebut. Pengeluaran barang modal untuk keperluan militer juga dicakup sebagai PMTB. Klasifikasi komponen PMTB dibagi menjadi 6 sub komponen yaitu Konstruksi; Mesin dan Peralatan; Kendaraan; Peralatan Lainnya; Cultivated Biological Resources (CBR) dan Produk Kekayaan Intelektual.
 8. Ekspor barang dan jasa merupakan transaksi perdagangan barang dan jasa dari penduduk (residen) ke bukan penduduk (nonresiden). Impor barang dan jasa adalah transaksi perdagangan dari bukan penduduk ke penduduk. Ekspor atau impor barang terjadi pada saat terjadi perubahan hak kepemilikan barang antara penduduk dengan bukan
 7. *Gross Fixed Capital Formation (GFCF) includes procurement, manufacture, and the purchase of capital goods. Capital goods are goods which are used for the production process, durable or have a service life of more than one year such as buildings, machinery, and transportation equipment. Including here: huge improvement that are to extend the life or changing the shape or the capacity of the capital goods. Capital expenditures for military purposes are also covered as GFCF. GFCF component are classified into six sub-components: Construction; Machinery and Equipment; vehicle; Other equipment; Cultivated Biological Resources (CBR) and Intellectual Property Product.*
 8. *Exports of goods and services consist of transactions of goods and services from residents to non-residents. Imports of goods and services consist of transaction of goods and services from non-residents to residents. Exports and imports of goods occur when there are changes in ownership of goods between residents and non-residents (with or without physical*

penduduk (dengan atau tanpa perpindahan fisik barang tersebut). Pada PDB dengan tahun dasar 2010, ekspor dan impor barang dirinci menjadi nonmigas dan migas.

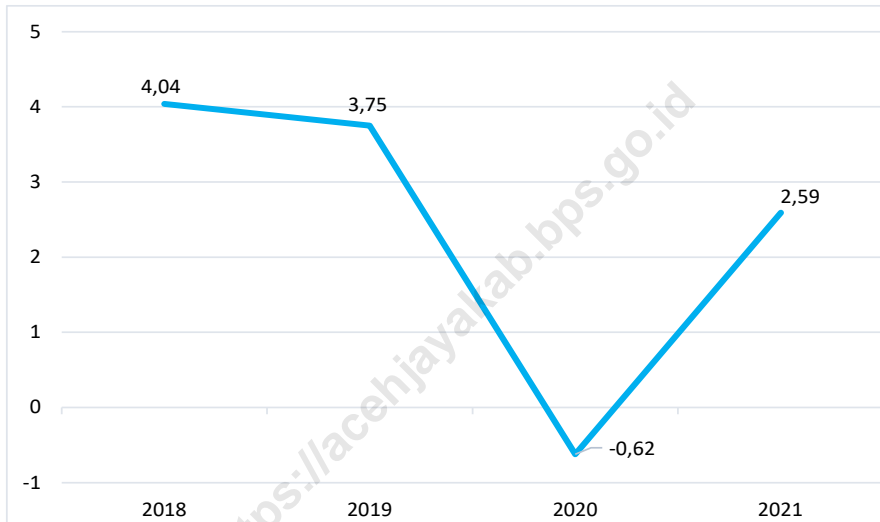
9. Produk Domestik Bruto maupun agregat turunannya disajikan dalam 2 (dua) versi penilaian, yaitu atas dasar "harga berlaku" dan atas dasar "harga konstan". Disebut sebagai harga berlaku karena seluruh agregat dinilai dengan menggunakan harga pada tahun berjalan, sedangkan harga konstan penilaiannya didasarkan kepada harga satu tahun dasar tertentu, dalam publikasi ini digunakan harga tahun 2010.
10. Laju pertumbuhan Produk Domestik Bruto diperoleh dari perhitungan PDB atas dasar harga konstan. Diperoleh dengan cara mengurangi nilai PDB pada tahun ke-n terhadap nilai pada tahun ke n-1 (tahun sebelumnya), dibagi dengan nilai pada tahun ke n-1, dikalikan dengan 100 persen. Laju pertumbuhan menunjukkan perkembangan agregat pendapatan dari satu waktu tertentu terhadap waktu sebelumnya.

movements of goods across frontiers). On the GDP at 2010 basic year, exports and imports of goods specified into non oil and gas and oil and gas.

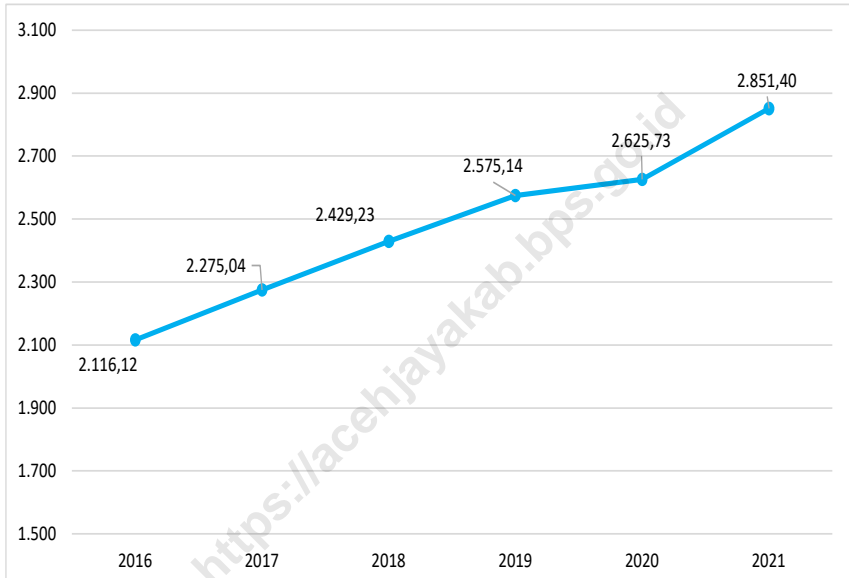
9. *GDP and its aggregations are presented in two forms: at current market prices and at constant base year market prices. In presenting current market prices, all aggregates are valued at current market prices, while base year constant market prices are shown by valuing all aggregates at fixed base year prices. Year of 2010 is used as the base year in this publication.*
10. *Growth rate of Gross Domestic Product is derived from GDP at constant market prices. It is obtained by subtracting the value of GDP year n with the value of GDP year n-1, divided by the value of GDP year n-1 then multiplied by 100 percent. The growth rate of GDP explains the income growth during the given period.*

Gambar 12.1
Figures

Laju PDRB Kabupaten Aceh Jaya Atas Dasar Harga Konstan 2010 Menurut Lapangan Usaha (persen), 2018–2021
Growth Rate of Gross Regional Domestic Product at 2010 Constant Market Prices by Industry (percent), 2018–2021



Sumber/Source: BPS, berbagai sensus, survei dan sumber lain/BPS-Statistics Indonesia, various census, survey, and other sources

Gambar 12.2
Figures**Produk Domestik Regional Bruto Atas Dasar Harga Berlaku (miliar rupiah), 2016–2021**
Growth Rate of Gross Regional Domestic Product at Current Market Prices (billion rupiahs), 2016–2021

Sumber/Source: BPS, berbagai sensus, survei dan sumber lain/BPS-Statistics Indonesia, various census, survey, and other sources

12.1 SISTEM NERACA REGIONAL SYSTEM OF REGIONAL ACCOUNTS

Tabel 12.1 **Produk Domestik Regional Bruto Atas Dasar Harga Berlaku Menurut Lapangan Usaha (miliar rupiah), 2017–2021**
Gross Regional Domestic Product at Current Market Prices by Industry (billion rupiahs), 2017–2021

Lapangan Usaha/Industry		2017
(1)		(2)
A	Pertanian, Kehutanan, dan Perikanan/ <i>Agriculture, Forestry, and Fishing</i>	729,39
B	Pertambangan dan Penggalian/ <i>Mining and Quarrying</i>	71,46
C	Industri Pengolahan/ <i>Manufacturing</i>	84,68
D	Pengadaan Listrik dan Gas/ <i>Electricity and Gas</i>	2,69
E	Pengadaan Air; Pengelolaan Sampah, Limbah, dan Daur Ulang/ <i>Water Supply; Sewerage, Waste Management, and Remediation Activities</i>	0,34
F	Konstruksi/ <i>Construction</i>	346,49
G	Perdagangan Besar dan Eceran; Reparasi Mobil dan Sepeda Motor/ <i>Wholesale and Retail Trade; Repair of Motor Vehicles and Motorcycles</i>	241,36
H	Transportasi dan Pergudangan/ <i>Transportation and Storage</i>	206,74
I	Penyediaan Akomodasi dan Makan Minum/ <i>Accommodation and Food Service Activities</i>	19,78
J	Informasi dan Komunikasi/ <i>Information and Communication</i>	58,24
K	Jasa Keuangan dan Asuransi/ <i>Financial and Insurance Activities</i>	13,13
L	Real Estat/ <i>Real Estate Activities</i>	90,41
M,N	Jasa Perusahaan/ <i>Business Activities</i>	2,68
O	Administrasi Pemerintahan, Pertahanan, dan Jaminan Sosial Wajib/ <i>Public Administration and Defence; Compulsory Social Security</i>	282,57
P	Jasa Pendidikan/ <i>Education</i>	67,05
Q	Jasa Kesehatan dan Kegiatan Sosial/ <i>Human Health and Social Work Activities</i>	46,84
R,S,T,U	Jasa Lainnya/ <i>Other Services Activities</i>	11,20
A	Produk Domestik Regional Bruto/Gross Regional Domestic Product	2 275,04
B	Produk Domestik Regional Bruto Non Migas	2 275,04
C	Produk Domestik Regional Bruto Non Pemerintahan	1 992,48

Lanjutan Tabel/*Continued Table* 12.1

Lapangan Usaha/ <i>Industry</i>		2018
(1)		(3)
A	Pertanian, Kehutanan, dan Perikanan/ <i>Agriculture, Forestry, and Fishing</i>	775,12
B	Pertambangan dan Penggalian/ <i>Mining and Quarrying</i>	64,89
C	Industri Pengolahan/ <i>Manufacturing</i>	95,31
D	Pengadaan Listrik dan Gas/ <i>Electricity and Gas</i>	3,04
E	Pengadaan Air; Pengelolaan Sampah, Limbah, dan Daur Ulang/ <i>Water Supply; Sewerage, Waste Management, and Remediation Activities</i>	0,38
F	Konstruksi/ <i>Construction</i>	380,49
G	Perdagangan Besar dan Eceran; Reparasi Mobil dan Sepeda Motor/ <i>Wholesale and Retail Trade; Repair of Motor Vehicles and Motorcycles</i>	257,36
H	Transportasi dan Pergudangan/ <i>Transportation and Storage</i>	211,63
I	Penyediaan Akomodasi dan Makan Minum/ <i>Accommodation and Food Service Activities</i>	21,63
J	Informasi dan Komunikasi/ <i>Information and Communication</i>	60,19
K	Jasa Keuangan dan Asuransi/ <i>Financial and Insurance Activities</i>	14,30
L	Real Estat/ <i>Real Estate Activities</i>	94,26
M,N	Jasa Perusahaan/ <i>Business Activities</i>	2,83
O	Administrasi Pemerintahan, Pertahanan, dan Jaminan Sosial Wajib/ <i>Public Administration and Defence; Compulsory Social Security</i>	312,07
P	Jasa Pendidikan/ <i>Education</i>	73,55
Q	Jasa Kesehatan dan Kegiatan Sosial/ <i>Human Health and Social Work Activities</i>	49,84
R,S,T,U	Jasa Lainnya/ <i>Other Services Activities</i>	12,35
A	Produk Domestik Regional Bruto/<i>Gross Regional Domestic Product</i>	2 429,23
B	Produk Domestik Regional Bruto Non Migas	2 429,23
C	Produk Domestik Regional Bruto Non Pemerintahan	2 117,16

Lanjutan Tabel/Continued Table 12.1

Lapangan Usaha/Industry		2019
	(1)	(4)
A	Pertanian, Kehutanan, dan Perikanan/ <i>Agriculture, Forestry, and Fishing</i>	806,95
B	Pertambangan dan Penggalian/ <i>Mining and Quarrying</i>	69,23
C	Industri Pengolahan/ <i>Manufacturing</i>	91,92
D	Pengadaan Listrik dan Gas/ <i>Electricity and Gas</i>	3,31
E	Pengadaan Air; Pengelolaan Sampah, Limbah, dan Daur Ulang/ <i>Water Supply; Sewerage, Waste Management, and Remediation Activities</i>	0,48
F	Konstruksi/ <i>Construction</i>	412,54
G	Perdagangan Besar dan Eceran; Reparasi Mobil dan Sepeda Motor/ <i>Wholesale and Retail Trade; Repair of Motor Vehicles and Motorcycles</i>	269,79
H	Transportasi dan Pergudangan/ <i>Transportation and Storage</i>	219,20
I	Penyediaan Akomodasi dan Makan Minum/ <i>Accommodation and Food Service Activities</i>	23,77
J	Informasi dan Komunikasi/ <i>Information and Communication</i>	62,90
K	Jasa Keuangan dan Asuransi/ <i>Financial and Insurance Activities</i>	15,49
L	Real Estat/ <i>Real Estate Activities</i>	101,38
M,N	Jasa Perusahaan/ <i>Business Activities</i>	3,03
O	Administrasi Pemerintahan, Pertahanan, dan Jaminan Sosial Wajib/ <i>Public Administration and Defence; Compulsory Social Security</i>	338,54
P	Jasa Pendidikan/ <i>Education</i>	87,13
Q	Jasa Kesehatan dan Kegiatan Sosial/ <i>Human Health and Social Work Activities</i>	55,75
R,S,T,U	Jasa Lainnya/ <i>Other Services Activities</i>	13,72
A	Produk Domestik Regional Bruto/Gross Regional Domestic Product	2 575,14
B	Produk Domestik Regional Bruto Non Migas	2 575,14
C	Produk Domestik Regional Bruto Non Pemerintahan	2 236,60

Lanjutan Tabel/*Continued Table* 12.1

Lapangan Usaha/ <i>Industry</i>		2020*
	(1)	(5)
A	Pertanian, Kehutanan, dan Perikanan/ <i>Agriculture, Forestry, and Fishing</i>	860,05
B	Pertambangan dan Penggalian/ <i>Mining and Quarrying</i>	75,87
C	Industri Pengolahan/ <i>Manufacturing</i>	93,05
D	Pengadaan Listrik dan Gas/ <i>Electricity and Gas</i>	3,36
E	Pengadaan Air; Pengelolaan Sampah, Limbah, dan Daur Ulang/ <i>Water Supply; Sewerage, Waste Management, and Remediation Activities</i>	0,47
F	Konstruksi/ <i>Construction</i>	445,97
G	Perdagangan Besar dan Eceran; Reparasi Mobil dan Sepeda Motor/ <i>Wholesale and Retail Trade; Repair of Motor Vehicles and Motorcycles</i>	257,46
H	Transportasi dan Pergudangan/ <i>Transportation and Storage</i>	165,77
I	Penyediaan Akomodasi dan Makan Minum/ <i>Accommodation and Food Service Activities</i>	24,11
J	Informasi dan Komunikasi/ <i>Information and Communication</i>	67,29
K	Jasa Keuangan dan Asuransi/ <i>Financial and Insurance Activities</i>	15,47
L	Real Estat/ <i>Real Estate Activities</i>	101,09
M,N	Jasa Perusahaan/ <i>Business Activities</i>	3,00
O	Administrasi Pemerintahan, Pertahanan, dan Jaminan Sosial Wajib/ <i>Public Administration and Defence; Compulsory Social Security</i>	341,82
P	Jasa Pendidikan/ <i>Education</i>	93,52
Q	Jasa Kesehatan dan Kegiatan Sosial/ <i>Human Health and Social Work Activities</i>	62,88
R,S,T,U	Jasa Lainnya/ <i>Other Services Activities</i>	14,55
A	Produk Domestik Regional Bruto/<i>Gross Regional Domestic Product</i>	2 625,73
B	Produk Domestik Regional Bruto Non Migas	2 625,73
C	Produk Domestik Regional Bruto Non Pemerintahan	2 283,92

Lanjutan Tabel/Continued Table 12.1

Lapangan Usaha/Industry		2021 **
	(1)	(6)
A	Pertanian, Kehutanan, dan Perikanan/ <i>Agriculture, Forestry, and Fishing</i>	903,30
B	Pertambangan dan Penggalian/ <i>Mining and Quarrying</i>	84,06
C	Industri Pengolahan/ <i>Manufacturing</i>	140,46
D	Pengadaan Listrik dan Gas/ <i>Electricity and Gas</i>	3,44
E	Pengadaan Air; Pengelolaan Sampah, Limbah, dan Daur Ulang/ <i>Water Supply; Sewerage, Waste Management, and Remediation Activities</i>	0,48
F	Konstruksi/ <i>Construction</i>	474,93
G	Perdagangan Besar dan Eceran; Reparasi Mobil dan Sepeda Motor/ <i>Wholesale and Retail Trade; Repair of Motor Vehicles and Motorcycles</i>	279,77
H	Transportasi dan Pergudangan/ <i>Transportation and Storage</i>	193,24
I	Penyediaan Akomodasi dan Makan Minum/ <i>Accommodation and Food Service Activities</i>	24,61
J	Informasi dan Komunikasi/ <i>Information and Communication</i>	74,81
K	Jasa Keuangan dan Asuransi/ <i>Financial and Insurance Activities</i>	15,27
L	Real Estat/ <i>Real Estate Activities</i>	102,84
M,N	Jasa Perusahaan/ <i>Business Activities</i>	3,07
O	Administrasi Pemerintahan, Pertahanan, dan Jaminan Sosial Wajib/ <i>Public Administration and Defence; Compulsory Social Security</i>	373,83
P	Jasa Pendidikan/ <i>Education</i>	94,92
Q	Jasa Kesehatan dan Kegiatan Sosial/ <i>Human Health and Social Work Activities</i>	66,52
R,S,T,U	Jasa Lainnya/ <i>Other Services Activities</i>	15,86
A	Produk Domestik Regional Bruto/Gross Regional Domestic Product	2 851,40
B	Produk Domestik Regional Bruto Non Migas	2 851,40
C	Produk Domestik Regional Bruto Non Pemerintahan	2 477,57

Catatan/Note: * Angka sementara / Preliminary Figures

** Angka sangat sementara / Very Preliminary Figures

Perbedaan antara jumlah PDRB 34 Provinsi dan PDB Indonesia antara lain disebabkan oleh discrepanci statistik/
The difference between the total of GRDP of 34 Provinces and the GDP of Indonesia due to the statistical discrepancies

Sumber/Source: BPS, berbagai sensus, survei dan sumber lain/BPS-Statistics Indonesia, various census, survey, and other sources

Tabel
Table 12.2

Produk Domestik Regional Bruto Atas Dasar Harga Konstan 2010 Menurut Lapangan Usaha (miliar rupiah), 2017–2021
Gross Regional Domestic Product at 2010 Constant Market Prices by Industry (billion rupiahs), 2017–2021

Lapangan Usaha/Industry		2017
(1)		(2)
A	Pertanian, Kehutanan, dan Perikanan/ <i>Agriculture, Forestry, and Fishing</i>	556,62
B	Pertambangan dan Penggalian/ <i>Mining and Quarrying</i>	72,12
C	Industri Pengolahan/ <i>Manufacturing</i>	62,80
D	Pengadaan Listrik dan Gas/ <i>Electricity and Gas</i>	2,75
E	Pengadaan Air; Pengelolaan Sampah, Limbah, dan Daur Ulang/ <i>Water Supply; Sewerage, Waste Management, and Remediation Activities</i>	0,23
F	Konstruksi/ <i>Construction</i>	285,60
G	Perdagangan Besar dan Eceran; Reparasi Mobil dan Sepeda Motor/ <i>Wholesale and Retail Trade; Repair of Motor Vehicles and Motorcycles</i>	201,82
H	Transportasi dan Pergudangan/ <i>Transportation and Storage</i>	191,26
I	Penyediaan Akomodasi dan Makan Minum/ <i>Accommodation and Food Service Activities</i>	14,15
J	Informasi dan Komunikasi/ <i>Information and Communication</i>	58,21
K	Jasa Keuangan dan Asuransi/ <i>Financial and Insurance Activities</i>	8,68
L	Real Estat/ <i>Real Estate Activities</i>	70,71
M,N	Jasa Perusahaan/ <i>Business Activities</i>	2,31
O	Administrasi Pemerintahan, Pertahanan, dan Jaminan Sosial Wajib/ <i>Public Administration and Defence; Compulsory Social Security</i>	218,12
P	Jasa Pendidikan/ <i>Education</i>	53,67
Q	Jasa Kesehatan dan Kegiatan Sosial/ <i>Human Health and Social Work Activities</i>	40,13
R,S,T,U	Jasa Lainnya/ <i>Other Services Activities</i>	8,97
A	Produk Domestik Regional Bruto/Gross Regional Domestic Product	1 848,15
B	Produk Domestik Regional Bruto Non Migas	1 848,15
C	Produk Domestik Regional Bruto Non Pemerintahan	1 630,03

Lanjutan Tabel/Continued Table 12.2

Lapangan Usaha/Industry		2018
	(1)	(3)
A	Pertanian, Kehutanan, dan Perikanan/ <i>Agriculture, Forestry, and Fishing</i>	577,81
B	Pertambangan dan Penggalian/ <i>Mining and Quarrying</i>	64,80
C	Industri Pengolahan/ <i>Manufacturing</i>	67,61
D	Pengadaan Listrik dan Gas/ <i>Electricity and Gas</i>	3,02
E	Pengadaan Air; Pengelolaan Sampah, Limbah, dan Daur Ulang/ <i>Water Supply; Sewerage, Waste Management, and Remediation Activities</i>	0,24
F	Konstruksi/ <i>Construction</i>	301,10
G	Perdagangan Besar dan Eceran; Reparasi Mobil dan Sepeda Motor/ <i>Wholesale and Retail Trade; Repair of Motor Vehicles and Motorcycles</i>	210,33
H	Transportasi dan Pergudangan/ <i>Transportation and Storage</i>	194,32
I	Penyediaan Akomodasi dan Makan Minum/ <i>Accommodation and Food Service Activities</i>	14,82
J	Informasi dan Komunikasi/ <i>Information and Communication</i>	59,86
K	Jasa Keuangan dan Asuransi/ <i>Financial and Insurance Activities</i>	9,14
L	Real Estat/ <i>Real Estate Activities</i>	75,04
M,N	Jasa Perusahaan/ <i>Business Activities</i>	2,45
O	Administrasi Pemerintahan, Pertahanan, dan Jaminan Sosial Wajib/ <i>Public Administration and Defence; Compulsory Social Security</i>	232,97
P	Jasa Pendidikan/ <i>Education</i>	57,02
Q	Jasa Kesehatan dan Kegiatan Sosial/ <i>Human Health and Social Work Activities</i>	42,68
R,S,T,U	Jasa Lainnya/ <i>Other Services Activities</i>	9,52
A	Produk Domestik Regional Bruto/Gross Regional Domestic Product	1 922,74
B	Produk Domestik Regional Bruto Non Migas	1 922,74
C	Produk Domestik Regional Bruto Non Pemerintahan	1 689,77

Lanjutan Tabel/*Continued Table* 12.2

Lapangan Usaha/ <i>Industry</i>		2019
	(1)	(4)
A	Pertanian, Kehutanan, dan Perikanan/ <i>Agriculture, Forestry, and Fishing</i>	590,22
B	Pertambangan dan Penggalian/ <i>Mining and Quarrying</i>	68,31
C	Industri Pengolahan/ <i>Manufacturing</i>	69,39
D	Pengadaan Listrik dan Gas/ <i>Electricity and Gas</i>	3,28
E	Pengadaan Air; Pengelolaan Sampah, Limbah, dan Daur Ulang/ <i>Water Supply; Sewerage, Waste Management, and Remediation Activities</i>	0,29
F	Konstruksi/ <i>Construction</i>	313,77
G	Perdagangan Besar dan Eceran; Reparasi Mobil dan Sepeda Motor/ <i>Wholesale and Retail Trade; Repair of Motor Vehicles and Motorcycles</i>	219,13
H	Transportasi dan Pergudangan/ <i>Transportation and Storage</i>	199,91
I	Penyediaan Akomodasi dan Makan Minum/ <i>Accommodation and Food Service Activities</i>	15,65
J	Informasi dan Komunikasi/ <i>Information and Communication</i>	61,05
K	Jasa Keuangan dan Asuransi/ <i>Financial and Insurance Activities</i>	9,77
L	Real Estat/ <i>Real Estate Activities</i>	79,69
M,N	Jasa Perusahaan/ <i>Business Activities</i>	2,59
O	Administrasi Pemerintahan, Pertahanan, dan Jaminan Sosial Wajib/ <i>Public Administration and Defence; Compulsory Social Security</i>	243,59
P	Jasa Pendidikan/ <i>Education</i>	62,16
Q	Jasa Kesehatan dan Kegiatan Sosial/ <i>Human Health and Social Work Activities</i>	45,71
R,S,T,U	Jasa Lainnya/ <i>Other Services Activities</i>	10,38
A	Produk Domestik Regional Bruto/<i>Gross Regional Domestic Product</i>	1 994,91
B	Produk Domestik Regional Bruto Non Migas	1 994,91
C	Produk Domestik Regional Bruto Non Pemerintahan	1 751,33

Lanjutan Tabel/Continued Table 12.2

Lapangan Usaha/Industry		2020*
	(1)	(5)
A	Pertanian, Kehutanan, dan Perikanan/ <i>Agriculture, Forestry, and Fishing</i>	614,49
B	Pertambangan dan Penggalian/ <i>Mining and Quarrying</i>	70,84
C	Industri Pengolahan/ <i>Manufacturing</i>	67,73
D	Pengadaan Listrik dan Gas/ <i>Electricity and Gas</i>	3,42
E	Pengadaan Air; Pengelolaan Sampah, Limbah, dan Daur Ulang/ <i>Water Supply; Sewerage, Waste Management, and Remediation Activities</i>	0,28
F	Konstruksi/ <i>Construction</i>	335,24
G	Perdagangan Besar dan Eceran; Reparasi Mobil dan Sepeda Motor/ <i>Wholesale and Retail Trade; Repair of Motor Vehicles and Motorcycles</i>	208,39
H	Transportasi dan Pergudangan/ <i>Transportation and Storage</i>	150,05
I	Penyediaan Akomodasi dan Makan Minum/ <i>Accommodation and Food Service Activities</i>	15,17
J	Informasi dan Komunikasi/ <i>Information and Communication</i>	68,93
K	Jasa Keuangan dan Asuransi/ <i>Financial and Insurance Activities</i>	9,82
L	Real Estat/ <i>Real Estate Activities</i>	78,56
M,N	Jasa Perusahaan/ <i>Business Activities</i>	2,50
O	Administrasi Pemerintahan, Pertahanan, dan Jaminan Sosial Wajib/ <i>Public Administration and Defence; Compulsory Social Security</i>	233,93
P	Jasa Pendidikan/ <i>Education</i>	64,29
Q	Jasa Kesehatan dan Kegiatan Sosial/ <i>Human Health and Social Work Activities</i>	48,22
R,S,T,U	Jasa Lainnya/ <i>Other Services Activities</i>	10,59
A	Produk Domestik Regional Bruto/Gross Regional Domestic Product	1 982,45
B	Produk Domestik Regional Bruto Non Migas	1 982,45
C	Produk Domestik Regional Bruto Non Pemerintahan	1 748,52

Lanjutan Tabel/*Continued Table* 12.2

Lapangan Usaha/ <i>Industry</i>		2021 **
	(1)	(6)
A	Pertanian, Kehutanan, dan Perikanan/ <i>Agriculture, Forestry, and Fishing</i>	606,77
B	Pertambangan dan Penggalian/ <i>Mining and Quarrying</i>	74,65
C	Industri Pengolahan/ <i>Manufacturing</i>	71,29
D	Pengadaan Listrik dan Gas/ <i>Electricity and Gas</i>	3,48
E	Pengadaan Air; Pengelolaan Sampah, Limbah, dan Daur Ulang/ <i>Water Supply; Sewerage, Waste Management, and Remediation Activities</i>	0,29
F	Konstruksi/ <i>Construction</i>	336,27
G	Perdagangan Besar dan Eceran; Reparasi Mobil dan Sepeda Motor/ <i>Wholesale and Retail Trade; Repair of Motor Vehicles and Motorcycles</i>	217,23
H	Transportasi dan Pergudangan/ <i>Transportation and Storage</i>	164,76
I	Penyediaan Akomodasi dan Makan Minum/ <i>Accommodation and Food Service Activities</i>	15,22
J	Informasi dan Komunikasi/ <i>Information and Communication</i>	73,18
K	Jasa Keuangan dan Asuransi/ <i>Financial and Insurance Activities</i>	9,37
L	Real Estat/ <i>Real Estate Activities</i>	81,74
M,N	Jasa Perusahaan/ <i>Business Activities</i>	2,50
O	Administrasi Pemerintahan, Pertahanan, dan Jaminan Sosial Wajib/ <i>Public Administration and Defence; Compulsory Social Security</i>	247,99
P	Jasa Pendidikan/ <i>Education</i>	65,13
Q	Jasa Kesehatan dan Kegiatan Sosial/ <i>Human Health and Social Work Activities</i>	52,97
R,S,T,U	Jasa Lainnya/ <i>Other Services Activities</i>	10,99
A	Produk Domestik Regional Bruto/<i>Gross Regional Domestic Product</i>	2 033,84
B	Produk Domestik Regional Bruto Non Migas	2 033,84
C	Produk Domestik Regional Bruto Non Pemerintahan	1 785,86

Catatan/*Note*: * Angka sementara / *Preliminary Figures*

** Angka sangat sementara / *Very Preliminary Figures*

Perbedaan antara jumlah PDRB 34 Provinsi dan PDB Indonesia antara lain disebabkan oleh diskrepansi statistik/
The difference between the total of GRDP of 34 Provinces and the GDP of Indonesia due to the statistical discrepancies

Sumber/*Source*: BPS, berbagai sensus, survei dan sumber lain/*BPS-Statistics Indonesia, various census, survey, and other sources*

Tabel
Table 12.3

Distribusi Persentase Produk Domestik Regional Bruto Atas Dasar Harga Berlaku Menurut Lapangan Usaha, 2017–2021
Percentage Distribution of Gross Regional Domestic Product at Current Market Prices by Industry, 2017–2021

Lapangan Usaha/Industry		2017
(1)		(2)
A	Pertanian, Kehutanan, dan Perikanan/ <i>Agriculture, Forestry, and Fishing</i>	32,06
B	Pertambangan dan Penggalian/ <i>Mining and Quarrying</i>	3,14
C	Industri Pengolahan/ <i>Manufacturing</i>	3,72
D	Pengadaan Listrik dan Gas/ <i>Electricity and Gas</i>	0,12
E	Pengadaan Air; Pengelolaan Sampah, Limbah, dan Daur Ulang/ <i>Water Supply; Sewerage, Waste Management, and Remediation Activities</i>	0,02
F	Konstruksi/ <i>Construction</i>	15,23
G	Perdagangan Besar dan Eceran; Reparasi Mobil dan Sepeda Motor/ <i>Wholesale and Retail Trade; Repair of Motor Vehicles and Motorcycles</i>	10,61
H	Transportasi dan Pergudangan/ <i>Transportation and Storage</i>	9,09
I	Penyediaan Akomodasi dan Makan Minum/ <i>Accommodation and Food Service Activities</i>	0,87
J	Informasi dan Komunikasi/ <i>Information and Communication</i>	2,56
K	Jasa Keuangan dan Asuransi/ <i>Financial and Insurance Activities</i>	0,58
L	Real Estat/ <i>Real Estate Activities</i>	3,97
M,N	Jasa Perusahaan/ <i>Business Activities</i>	0,12
O	Administrasi Pemerintahan, Pertahanan, dan Jaminan Sosial Wajib/ <i>Public Administration and Defence; Compulsory Social Security</i>	12,42
P	Jasa Pendidikan/ <i>Education</i>	2,95
Q	Jasa Kesehatan dan Kegiatan Sosial/ <i>Human Health and Social Work Activities</i>	2,06
R,S,T,U	Jasa Lainnya/ <i>Other Services Activities</i>	0,49
A	Produk Domestik Regional Bruto/Gross Regional Domestic Product	100,00
B	Produk Domestik Regional Bruto Non Migas	100,00

Lanjutan Tabel/*Continued Table* 12.3

Lapangan Usaha/ <i>Industry</i>		2018
	(1)	(3)
A	Pertanian, Kehutanan, dan Perikanan/ <i>Agriculture, Forestry, and Fishing</i>	31,91
B	Pertambangan dan Penggalian/ <i>Mining and Quarrying</i>	2,67
C	Industri Pengolahan/ <i>Manufacturing</i>	3,92
D	Pengadaan Listrik dan Gas/ <i>Electricity and Gas</i>	0,13
E	Pengadaan Air; Pengelolaan Sampah, Limbah, dan Daur Ulang/ <i>Water Supply; Sewerage, Waste Management, and Remediation Activities</i>	0,02
F	Konstruksi/ <i>Construction</i>	15,66
G	Perdagangan Besar dan Eceran; Reparasi Mobil dan Sepeda Motor/ <i>Wholesale and Retail Trade; Repair of Motor Vehicles and Motorcycles</i>	10,59
H	Transportasi dan Pergudangan/ <i>Transportation and Storage</i>	8,71
I	Penyediaan Akomodasi dan Makan Minum/ <i>Accommodation and Food Service Activities</i>	0,89
J	Informasi dan Komunikasi/ <i>Information and Communication</i>	2,48
K	Jasa Keuangan dan Asuransi/ <i>Financial and Insurance Activities</i>	0,59
L	Real Estat/ <i>Real Estate Activities</i>	3,88
M,N	Jasa Perusahaan/ <i>Business Activities</i>	0,12
O	Administrasi Pemerintahan, Pertahanan, dan Jaminan Sosial Wajib/ <i>Public Administration and Defence; Compulsory Social Security</i>	12,85
P	Jasa Pendidikan/ <i>Education</i>	3,03
Q	Jasa Kesehatan dan Kegiatan Sosial/ <i>Human Health and Social Work Activities</i>	2,05
R,S,T,U	Jasa Lainnya/ <i>Other Services Activities</i>	0,51
A	Produk Domestik Regional Bruto/<i>Gross Regional Domestic Product</i>	100,00
B	Produk Domestik Regional Bruto Non Migas	100,00

Lanjutan Tabel/Continued Table 12.3

Lapangan Usaha/Industry		2019
	(1)	(4)
A	Pertanian, Kehutanan, dan Perikanan/ <i>Agriculture, Forestry, and Fishing</i>	31,34
B	Pertambangan dan Penggalian/ <i>Mining and Quarrying</i>	2,69
C	Industri Pengolahan/ <i>Manufacturing</i>	3,57
D	Pengadaan Listrik dan Gas/ <i>Electricity and Gas</i>	0,13
E	Pengadaan Air; Pengelolaan Sampah, Limbah, dan Daur Ulang/ <i>Water Supply; Sewerage, Waste Management, and Remediation Activities</i>	0,02
F	Konstruksi/ <i>Construction</i>	16,02
G	Perdagangan Besar dan Eceran; Reparasi Mobil dan Sepeda Motor/ <i>Wholesale and Retail Trade; Repair of Motor Vehicles and Motorcycles</i>	10,48
H	Transportasi dan Pergudangan/ <i>Transportation and Storage</i>	8,51
I	Penyediaan Akomodasi dan Makan Minum/ <i>Accommodation and Food Service Activities</i>	0,92
J	Informasi dan Komunikasi/ <i>Information and Communication</i>	2,44
K	Jasa Keuangan dan Asuransi/ <i>Financial and Insurance Activities</i>	0,60
L	Real Estat/ <i>Real Estate Activities</i>	3,94
M,N	Jasa Perusahaan/ <i>Business Activities</i>	0,12
O	Administrasi Pemerintahan, Pertahanan, dan Jaminan Sosial Wajib/ <i>Public Administration and Defence; Compulsory Social Security</i>	13,15
P	Jasa Pendidikan/ <i>Education</i>	3,38
Q	Jasa Kesehatan dan Kegiatan Sosial/ <i>Human Health and Social Work Activities</i>	2,17
R,S,T,U	Jasa Lainnya/ <i>Other Services Activities</i>	0,53
A	Produk Domestik Regional Bruto/Gross Regional Domestic Product	100,00
B	Produk Domestik Regional Bruto Non Migas	100,00

Lanjutan Tabel/*Continued Table* 12.3

Lapangan Usaha/ <i>Industry</i>		2020*
(1)	(5)	
A	Pertanian, Kehutanan, dan Perikanan/ <i>Agriculture, Forestry, and Fishing</i>	32,75
B	Pertambangan dan Penggalian/ <i>Mining and Quarrying</i>	2,89
C	Industri Pengolahan/ <i>Manufacturing</i>	3,54
D	Pengadaan Listrik dan Gas/ <i>Electricity and Gas</i>	0,13
E	Pengadaan Air; Pengelolaan Sampah, Limbah, dan Daur Ulang/ <i>Water Supply; Sewerage, Waste Management, and Remediation Activities</i>	0,02
F	Konstruksi/ <i>Construction</i>	16,98
G	Perdagangan Besar dan Eceran; Reparasi Mobil dan Sepeda Motor/ <i>Wholesale and Retail Trade; Repair of Motor Vehicles and Motorcycles</i>	9,81
H	Transportasi dan Pergudangan/ <i>Transportation and Storage</i>	6,31
I	Penyediaan Akomodasi dan Makan Minum/ <i>Accommodation and Food Service Activities</i>	0,92
J	Informasi dan Komunikasi/ <i>Information and Communication</i>	2,56
K	Jasa Keuangan dan Asuransi/ <i>Financial and Insurance Activities</i>	0,59
L	Real Estat/ <i>Real Estate Activities</i>	3,85
M,N	Jasa Perusahaan/ <i>Business Activities</i>	0,11
O	Administrasi Pemerintahan, Pertahanan, dan Jaminan Sosial Wajib/ <i>Public Administration and Defence; Compulsory Social Security</i>	13,02
P	Jasa Pendidikan/ <i>Education</i>	3,56
Q	Jasa Kesehatan dan Kegiatan Sosial/ <i>Human Health and Social Work Activities</i>	2,39
R,S,T,U	Jasa Lainnya/ <i>Other Services Activities</i>	0,55
A	Produk Domestik Regional Bruto/<i>Gross Regional Domestic Product</i>	100,00
B	Produk Domestik Regional Bruto Non Migas	100,00

Lanjutan Tabel/Continued Table 12.3

Lapangan Usaha/Industry		2021 **
	(1)	(6)
A	Pertanian, Kehutanan, dan Perikanan/ <i>Agriculture, Forestry, and Fishing</i>	31,68
B	Pertambangan dan Penggalian/ <i>Mining and Quarrying</i>	2,95
C	Industri Pengolahan/ <i>Manufacturing</i>	4,93
D	Pengadaan Listrik dan Gas/ <i>Electricity and Gas</i>	0,12
E	Pengadaan Air; Pengelolaan Sampah, Limbah, dan Daur Ulang/ <i>Water Supply; Sewerage, Waste Management, and Remediation Activities</i>	0,02
F	Konstruksi/ <i>Construction</i>	16,66
G	Perdagangan Besar dan Eceran; Reparasi Mobil dan Sepeda Motor/ <i>Wholesale and Retail Trade; Repair of Motor Vehicles and Motorcycles</i>	9,81
H	Transportasi dan Pergudangan/ <i>Transportation and Storage</i>	6,78
I	Penyediaan Akomodasi dan Makan Minum/ <i>Accommodation and Food Service Activities</i>	0,86
J	Informasi dan Komunikasi/ <i>Information and Communication</i>	2,62
K	Jasa Keuangan dan Asuransi/ <i>Financial and Insurance Activities</i>	0,54
L	Real Estat/ <i>Real Estate Activities</i>	3,61
M,N	Jasa Perusahaan/ <i>Business Activities</i>	0,11
O	Administrasi Pemerintahan, Pertahanan, dan Jaminan Sosial Wajib/ <i>Public Administration and Defence; Compulsory Social Security</i>	13,11
P	Jasa Pendidikan/ <i>Education</i>	3,33
Q	Jasa Kesehatan dan Kegiatan Sosial/ <i>Human Health and Social Work Activities</i>	2,33
R,S,T,U	Jasa Lainnya/ <i>Other Services Activities</i>	0,56
A	Produk Domestik Regional Bruto/Gross Regional Domestic Product	100,00
B	Produk Domestik Regional Bruto Non Migas	100,00

Catatan/Note: * Angka sementara / Preliminary Figures

** Angka sangat sementara / Very Preliminary Figures

Perbedaan antara jumlah PDRB 34 Provinsi dan PDB Indonesia antara lain disebabkan oleh diskrepansi statistik/
The difference between the total of GRDP of 34 Provinces and the GDP of Indonesia due to the statistical discrepancies

Sumber/Source: BPS, berbagai sensus, survei dan sumber lain/BPS-Statistics Indonesia, various census, survey, and other sources

Tabel
Table 12.4

Laju Pertumbuhan Produk Domestik Regional Bruto Atas Dasar Harga Konstan 2010 Menurut Lapangan Usaha (persen), 2018–2021
Growth Rate of Gross Regional Domestic Product at 2010 Constant Market Prices by Industry (percent), 2018–2021

Lapangan Usaha/Industry		2018
	(1)	(2)
A	Pertanian, Kehutanan, dan Perikanan/ <i>Agriculture, Forestry, and Fishing</i>	3,81
B	Pertambangan dan Penggalian/ <i>Mining and Quarrying</i>	-10,14
C	Industri Pengolahan/ <i>Manufacturing</i>	7,66
D	Pengadaan Listrik dan Gas/ <i>Electricity and Gas</i>	9,64
E	Pengadaan Air; Pengelolaan Sampah, Limbah, dan Daur Ulang/ <i>Water Supply; Sewerage, Waste Management, and Remediation Activities</i>	5,54
F	Konstruksi/ <i>Construction</i>	5,43
G	Perdagangan Besar dan Eceran; Reparasi Mobil dan Sepeda Motor/ <i>Wholesale and Retail Trade; Repair of Motor Vehicles and Motorcycles</i>	4,21
H	Transportasi dan Pergudangan/ <i>Transportation and Storage</i>	1,60
I	Penyediaan Akomodasi dan Makan Minum/ <i>Accommodation and Food Service Activities</i>	4,77
J	Informasi dan Komunikasi/ <i>Information and Communication</i>	2,83
K	Jasa Keuangan dan Asuransi/ <i>Financial and Insurance Activities</i>	5,34
L	Real Estat/ <i>Real Estate Activities</i>	6,13
M,N	Jasa Perusahaan/ <i>Business Activities</i>	6,29
O	Administrasi Pemerintahan, Pertahanan, dan Jaminan Sosial Wajib/ <i>Public Administration and Defence; Compulsory Social Security</i>	6,81
P	Jasa Pendidikan/ <i>Education</i>	6,24
Q	Jasa Kesehatan dan Kegiatan Sosial/ <i>Human Health and Social Work Activities</i>	6,36
R,S,T,U	Jasa Lainnya/ <i>Other Services Activities</i>	6,19
A	Produk Domestik Regional Bruto/Gross Regional Domestic Product	4,04
B	Produk Domestik Regional Bruto Non Migas	4,04

Lanjutan Tabel/Continued Table 12.4

Lapangan Usaha/Industry		2019
	(1)	(3)
A	Pertanian, Kehutanan, dan Perikanan/ <i>Agriculture, Forestry, and Fishing</i>	2,15
B	Pertambangan dan Penggalian/ <i>Mining and Quarrying</i>	5,41
C	Industri Pengolahan/ <i>Manufacturing</i>	2,63
D	Pengadaan Listrik dan Gas/ <i>Electricity and Gas</i>	8,72
E	Pengadaan Air; Pengelolaan Sampah, Limbah, dan Daur Ulang/ <i>Water Supply; Sewerage, Waste Management, and Remediation Activities</i>	21,39
F	Konstruksi/ <i>Construction</i>	4,21
G	Perdagangan Besar dan Eceran; Reparasi Mobil dan Sepeda Motor/ <i>Wholesale and Retail Trade; Repair of Motor Vehicles and Motorcycles</i>	4,19
H	Transportasi dan Pergudangan/ <i>Transportation and Storage</i>	2,88
I	Penyediaan Akomodasi dan Makan Minum/ <i>Accommodation and Food Service Activities</i>	5,59
J	Informasi dan Komunikasi/ <i>Information and Communication</i>	1,98
K	Jasa Keuangan dan Asuransi/ <i>Financial and Insurance Activities</i>	6,95
L	Real Estat/ <i>Real Estate Activities</i>	6,19
M,N	Jasa Perusahaan/ <i>Business Activities</i>	5,83
O	Administrasi Pemerintahan, Pertahanan, dan Jaminan Sosial Wajib/ <i>Public Administration and Defence; Compulsory Social Security</i>	4,56
P	Jasa Pendidikan/ <i>Education</i>	9,02
Q	Jasa Kesehatan dan Kegiatan Sosial/ <i>Human Health and Social Work Activities</i>	7,11
R,S,T,U	Jasa Lainnya/ <i>Other Services Activities</i>	8,97
A	Produk Domestik Regional Bruto/Gross Regional Domestic Product	3,75
B	Produk Domestik Regional Bruto Non Migas	3,75

Lanjutan Tabel/*Continued Table 12.4*

Lapangan Usaha/ <i>Industry</i>		2020*
	(1)	(4)
A	Pertanian, Kehutanan, dan Perikanan/ <i>Agriculture, Forestry, and Fishing</i>	4,11
B	Pertambangan dan Penggalian/ <i>Mining and Quarrying</i>	3,70
C	Industri Pengolahan/ <i>Manufacturing</i>	-2,39
D	Pengadaan Listrik dan Gas/ <i>Electricity and Gas</i>	4,18
E	Pengadaan Air; Pengelolaan Sampah, Limbah, dan Daur Ulang/ <i>Water Supply; Sewerage, Waste Management, and Remediation Activities</i>	-3,72
F	Konstruksi/ <i>Construction</i>	6,84
G	Perdagangan Besar dan Eceran; Reparasi Mobil dan Sepeda Motor/ <i>Wholesale and Retail Trade; Repair of Motor Vehicles and Motorcycles</i>	-4,90
H	Transportasi dan Pergudangan/ <i>Transportation and Storage</i>	-24,94
I	Penyediaan Akomodasi dan Makan Minum/ <i>Accommodation and Food Service Activities</i>	-3,09
J	Informasi dan Komunikasi/ <i>Information and Communication</i>	12,91
K	Jasa Keuangan dan Asuransi/ <i>Financial and Insurance Activities</i>	0,52
L	Real Estat/ <i>Real Estate Activities</i>	-1,42
M,N	Jasa Perusahaan/ <i>Business Activities</i>	-3,70
O	Administrasi Pemerintahan, Pertahanan, dan Jaminan Sosial Wajib/ <i>Public Administration and Defence; Compulsory Social Security</i>	-3,97
P	Jasa Pendidikan/ <i>Education</i>	3,42
Q	Jasa Kesehatan dan Kegiatan Sosial/ <i>Human Health and Social Work Activities</i>	5,49
R,S,T,U	Jasa Lainnya/ <i>Other Services Activities</i>	2,02
A	Produk Domestik Regional Bruto/<i>Gross Regional Domestic Product</i>	-0,62
B	Produk Domestik Regional Bruto Non Migas	-0,62

Lanjutan Tabel/Continued Table 12.4

Lapangan Usaha/Industry		2021 **
	(1)	(5)
A	Pertanian, Kehutanan, dan Perikanan/ <i>Agriculture, Forestry, and Fishing</i>	-1,26
B	Pertambangan dan Penggalian/ <i>Mining and Quarrying</i>	5,38
C	Industri Pengolahan/ <i>Manufacturing</i>	5,25
D	Pengadaan Listrik dan Gas/ <i>Electricity and Gas</i>	1,90
E	Pengadaan Air; Pengelolaan Sampah, Limbah, dan Daur Ulang/ <i>Water Supply; Sewerage, Waste Management, and Remediation Activities</i>	3,70
F	Konstruksi/ <i>Construction</i>	0,31
G	Perdagangan Besar dan Eceran; Reparasi Mobil dan Sepeda Motor/ <i>Wholesale and Retail Trade; Repair of Motor Vehicles and Motorcycles</i>	4,24
H	Transportasi dan Pergudangan/ <i>Transportation and Storage</i>	9,81
I	Penyediaan Akomodasi dan Makan Minum/ <i>Accommodation and Food Service Activities</i>	0,37
J	Informasi dan Komunikasi/ <i>Information and Communication</i>	6,16
K	Jasa Keuangan dan Asuransi/ <i>Financial and Insurance Activities</i>	-4,65
L	Real Estat/ <i>Real Estate Activities</i>	4,05
M,N	Jasa Perusahaan/ <i>Business Activities</i>	0,16
O	Administrasi Pemerintahan, Pertahanan, dan Jaminan Sosial Wajib/ <i>Public Administration and Defence; Compulsory Social Security</i>	6,01
P	Jasa Pendidikan/ <i>Education</i>	1,31
Q	Jasa Kesehatan dan Kegiatan Sosial/ <i>Human Health and Social Work Activities</i>	9,86
R,S,T,U	Jasa Lainnya/ <i>Other Services Activities</i>	3,77
A	Produk Domestik Regional Bruto/Gross Regional Domestic Product	2,59
B	Produk Domestik Regional Bruto Non Migas	2,59

Catatan/Note: * Angka sementara / Preliminary Figures

** Angka sangat sementara / Very Preliminary Figures

Perbedaan antara jumlah PDRB 34 Provinsi dan PDB Indonesia antara lain disebabkan oleh discrepanci statistik/
The difference between the total of GRDP of 34 Provinces and the GDP of Indonesia due to the statistical discrepancies

Sumber/Source: BPS, berbagai sensus, survei dan sumber lain/BPS-Statistics Indonesia, various census, survey, and other sources

Tabel
Table 12.5

Produk Domestik Regional Bruto Atas Dasar Harga Berlaku Menurut Jenis Pengeluaran di Kabupaten Aceh Jaya (miliar rupiah), 2017–2021
Gross Regional Domestic Product at Current Market Prices by Type of Expenditure in Aceh Jaya Regency (billion rupiahs), 2017–2021

Jenis Pengeluaran Type of Expenditure	2017	2018	2019	2020*	2021**
(1)	(2)	(3)	(4)	(5)	(6)
Pengeluaran Konsumsi Rumah Tangga Household Consumption Expenditure	1 197,96	1 276,62	1 360,45	1 414,83	1 470,87
Pengeluaran Konsumsi LNPRT NPISH Consumption Expenditure	49,74	53,74	57,86	57,81	58,32
Pengeluaran Konsumsi Pemerintah Government Consumption Expenditure	851,96	856,73	893,60	898,84	980,02
Pembentukan Modal Tetap Bruto Gross Fixed Capital Formation	1 239,99	1 343,25	1 466,93	1 527,73	1 582,20
Perubahan Inventori Changes in Inventories	0,34	0,39	0,41	-0,044	-0,261
Ekspor Barang dan Jasa/Exports of Goods and Services	-1 064,95	-1 099,50	-1 204,11	-1 273,43	-1 239,76
Produk Domestik Regional Bruto/ Gross Regional Domestic Product	2 275,04	2 431,23	2 575,14	2 625,73	2 851,40

Catatan/Note: * Angka sementara / Preliminary Figures

** Angka sangat sementara / Very Preliminary Figures

Sumber/Source: BPS, berbagai sensus, survei dan sumber lain/BPS-Statistics Indonesia, various census, survey, and other sources

Tabel
Table 12.6

Produk Domestik Regional Bruto Atas Dasar Harga Konstan 2010 Menurut Jenis Pengeluaran di Kabupaten/ Kota Aceh Jaya (juta rupiah), 2017–2021
Gross Regional Domestic Product at 2010 Constant Market Prices by Type of Expenditure in Aceh Jaya Regency (million rupiahs), 2017–2021

Jenis Pengeluaran Type of Expenditure	2017	2018	2019	2020*	2021**
(1)	(2)	(3)	(4)	(5)	(6)
Pengeluaran Konsumsi Rumah Tangga <i>Household Consumption Expenditure</i>	885,15	910,03	939,90	944,58	962,57
Pengeluaran Konsumsi LNPR <i>NPISH Consumption Expenditure</i>	34,44	35,64	37,18	36,42	36,54
Pengeluaran Konsumsi Pemerintah <i>Government Consumption Expenditure</i>	579,14	582,35	604,21	567,91	604,02
Pembentukan Modal Tetap Bruto <i>Gross Fixed Capital Formation</i>	978,68	1 028,68	1 089,53	1 126,52	1 129,95
Perubahan Inventori <i>Changes in Inventories</i>	0,24	0,276	0,17	-0,03	-0,15
Ekspor Barang dan Jasa/ <i>Exports of Goods and Services</i>	-629,50	-634,22	-676,08	-692,96	-699,08
Produk Domestik Regional Bruto/ Gross Regional Domestic Product	1 848,15	1 922,74	1 994,91	1 982,45	2 033,84

Catatan/Note: * Angka sementara / Preliminary Figures

** Angka sangat sementara / Very Preliminary Figures

Sumber/Source: BPS, berbagai sensus, survei dan sumber lain/BPS-Statistics Indonesia, various census, survey, and other sources

13 PERBANDINGAN ANTAR KABUPATEN/KOTA REGENCY/MUNICIPAL COMPARISON

Rasio Gini merupakan indikator yang menunjukkan tingkat ketimpangan pengeluaran secara menyeluruh.

Rasio Gini Aceh Jaya 2021

0,312



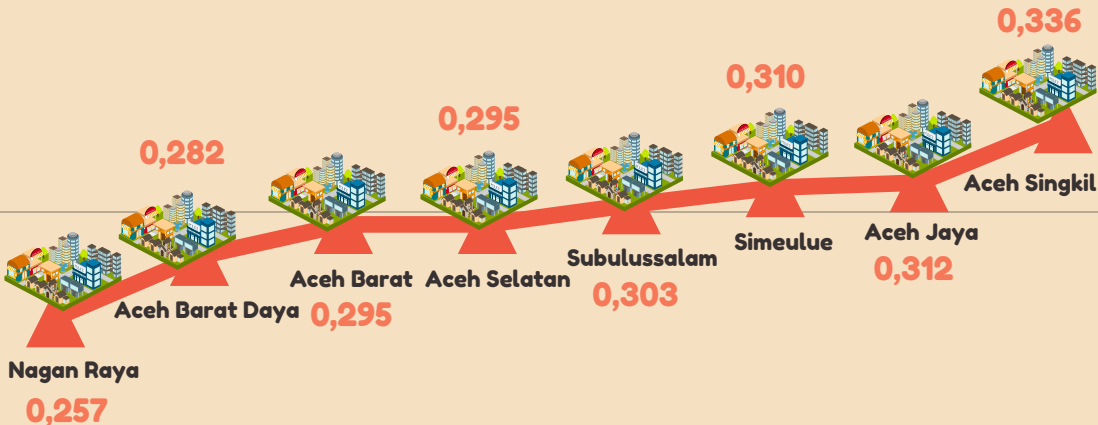
0

Bila Gini Ratio = 0 ,
ketimpangan
pendapatan merata
sempurna, artinya
setiap orang menerima
pendapatan yang sama
dengan yang lainnya

1

Bila Gini Ratio = 1 ,
ketimpangan
pendapatan timpang
sempurna sempurna,
atau pendapatan itu
hanya diterima oleh
satu orang atau satu
kelompok saja

Pemeringkatan Rasio Gini di wilayah Barat Selatan Provinsi Aceh



<https://acehjayakab.bps.go.id>

PENJELASAN TEKNIS

1. Laju pertumbuhan penduduk adalah angka yang menunjukkan persentase pertambahan penduduk dalam jangka waktu tertentu,
2. Laju Pertumbuhan PDB/PDRB adalah laju pertumbuhan produk domestik bruto (PDB) atas dasar harga konstan diperoleh dengan mengurangi nilai pada tahun ke n dengan nilai pada tahun ke $(n-1)$ dibagi dengan nilai pada tahun ke $(n-1)$ dikalikan dengan 100 persen, Laju pertumbuhan PDB / PDRB menunjukkan suatu tingkat perkembangan riil dari agregat pendapatan untuk masing-masing tahun dibandingkan dengan tahun sebelumnya,
3. Indeks Pembangunan Manusia (IPM) merupakan indikator penting untuk mengukur keberhasilan dalam upaya membangun kualitas hidup manusia (masyarakat /penduduk), IPM dapat menentukan peringkat atau level pembangunan suatu wilayah/ negara, Bagi Indonesia, IPM merupakan data strategis karena selain sebagai ukuran kinerja Pemerintah, IPM juga digunakan sebagai salah satu alokator penentuan Dana Alokasi Umum (DAU),

TECHNICAL NOTES

1. *The rate of population growth is a number that represents the percentage of population growth in a given time period,*
2. *GDP Growth / GRDP is the growth rate of gross domestic product (GDP) at constant prices is obtained by subtracting the value in year n with the value in the year to the $(n-1)$ divided by the value in the year to the $(n-1)$ multiplied by 100 percent, The growth rate of the GDP / GRDP shows a level of real development of aggregate income for each year compared with the previous year,*
3. *Human Development Index (IPM) is an important indicator to measure success in the effort to build the quality of human life (community / population), IPM can rank or level of development of a region / country, For Indonesia, the HDI is strategic because in addition to the data as a measure of the Government's performance, IPM is also used as one allocator determining the General Allocation Fund (DAU),*

4. Rasio Gini atau koefisien adalah alat mengukur derajat ketidakmerataan distribusi penduduk. Ini didasarkan pada kurva Lorenz, yaitu sebuah kurva pengeluaran kumulatif yang membandingkan distribusi dari suatu variable tertentu (misalnya pendapatan) dengan distribusi uniform (seragam) yang mewakili persentase kumulatif penduduk.
 5. Umur Harapan Hidup (UHH) Rata-rata tahun hidup yang masih akan dijalani oleh seseorang yang telah berhasil mencapai umur x , pada suatu tahun tertentu, dalam situasi mortalitas yang berlaku di lingkungan masyarakatnya.
 6. Angka Harapan Lama Sekolah (EYS) didefinisikan lamanya sekolah (dalam tahun) yang diharapkan akan dirasakan oleh anak pada umur tertentu di masa mendatang. Diasumsikan bahwa peluang anak tersebut akan tetap bersekolah pada umur-umur berikutnya sama dengan peluang penduduk yang bersekolah per jumlah penduduk untuk umur yang sama saat ini.
 7. Angka Harapan Lama Sekolah (EYS) dihitung untuk penduduk berusia 7 tahun ke atas. HLS dapat digunakan untuk mengetahui kondisi pembangunan sistem pendidikan di berbagai jenjang yang ditunjukkan dalam bentuk lamanya pendidikan (dalam
4. *The Gini Ratio or coefficient is a tool to measure the degree of inequality in population distribution. This is based on the Lorenz curve, which is a cumulative expenditure curve that compares the distribution of a particular variable (for example income) with a uniform distribution that represents the cumulative percentage of the population.*
 5. *Life Expectancy (UHH) The average life year that is still to be lived by someone who has successfully reached age x , in a given year, in a situation of mortality that prevails in his community.*
 6. *Old School Expectation Rate (EYS) is defined as the length of school (in years) that is expected to be felt by children at a certain age in the future. It is assumed that the opportunity for the child to continue attending school at the next age is the same as the opportunity for the population to attend school per number of residents for the same age at this time.*
 7. *Old School Expectation Rates (EYS) are calculated for residents aged 7 years and over. HLS can be used to determine the condition of the development of the education system at various levels indicated in the form of the length of education (in years) which is expected to be*

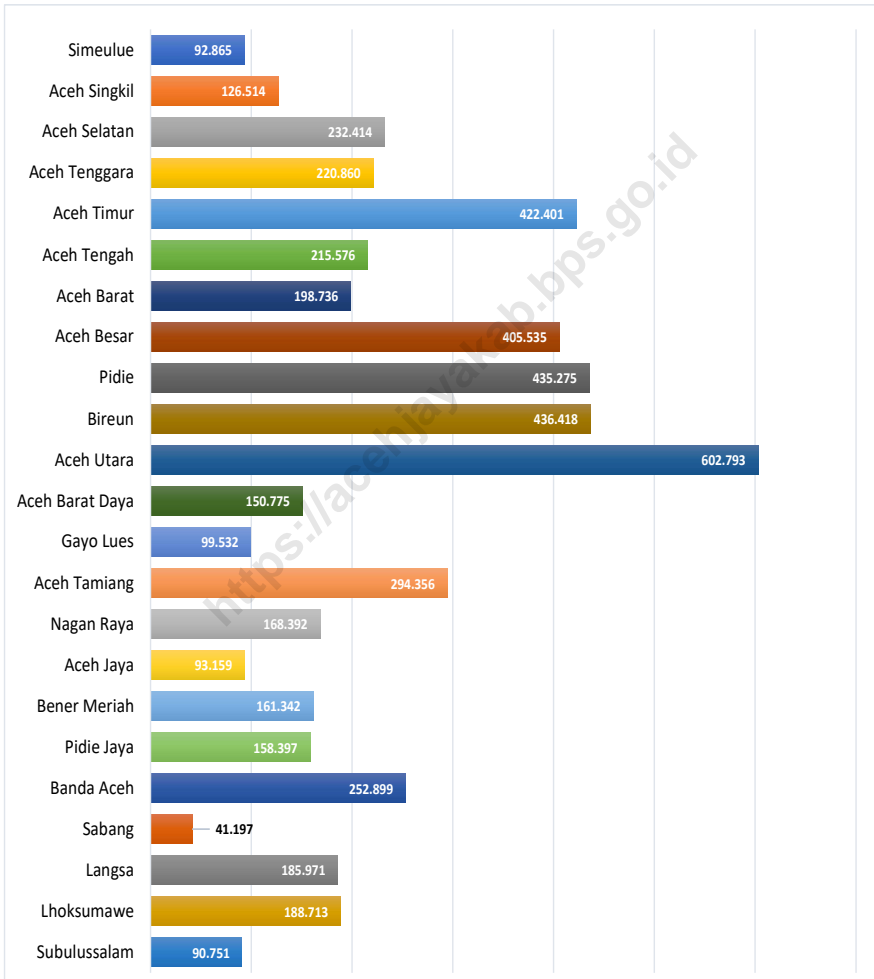
tahun) yang diharapkan dapat dicapai oleh setiap anak.

8. Rata-rata Lama Sekolah (MYS) didefinisikan sebagai jumlah tahun yang digunakan oleh penduduk dalam menjalani pendidikan formal. Diasumsikan bahwa dalam kondisi normal rata-rata lama sekolah suatu wilayah tidak akan turun. Cakupan penduduk yang dihitung dalam penghitungan rata-rata lama sekolah adalah penduduk berusia 25 tahun ke atas.
9. Pengeluaran per kapita yang disesuaikan ditentukan dari nilai pengeluaran per kapita dan paritas daya beli (Purchasing Power Parity-PPP). Rata-rata pengeluaran per kapita setahun diperoleh dari Susenas, dihitung dari level provinsi hingga level kab/kota. Rata-rata pengeluaran per kapita dibuat konstan/riil dengan tahun dasar 2012=100. Perhitungan paritas daya beli pada metode baru menggunakan 96 komoditas dimana 66 komoditas merupakan makanan dan sisanya merupakan komoditas nonmakanan. Metode penghitungan paritas daya beli menggunakan Metode Rao.

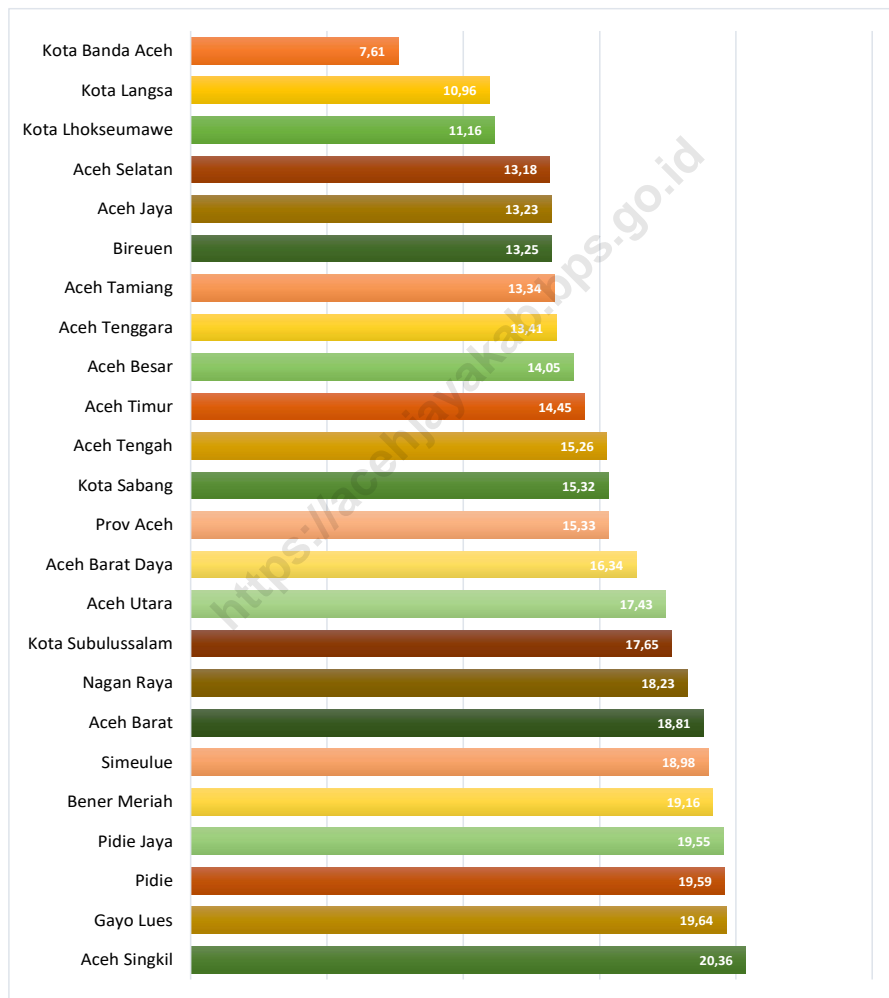
to be achieved by every child.

8. *Average Length of School (MYS) is defined as the number of years used by residents in undergoing formal education. It is assumed that under normal conditions the average length of schooling of an area will not go down. Population coverage calculated in the calculation of average length of school is residents aged 25 years and over.*
9. *Adjusted per capita expenditure is determined by the value of expenditure per capita and purchasing power parity (PPP). Average annual expenditure per capita is obtained from Susenas, calculated from the provincial level to the district / city level. Average per capita expenditure is made constant / real with base year 2012 = 100. The calculation of purchasing power parity in the new method uses 96 commodities of which 66 commodities are food and the rest are non-food commodities. The method of calculating purchasing power parity uses the Rao Method.*

Gambar 13.1 **Jumlah Penduduk Menurut Kabupaten/Kota di Provinsi Aceh, 2021**
Figures **Population by Regency/City in Aceh Province, 2021**



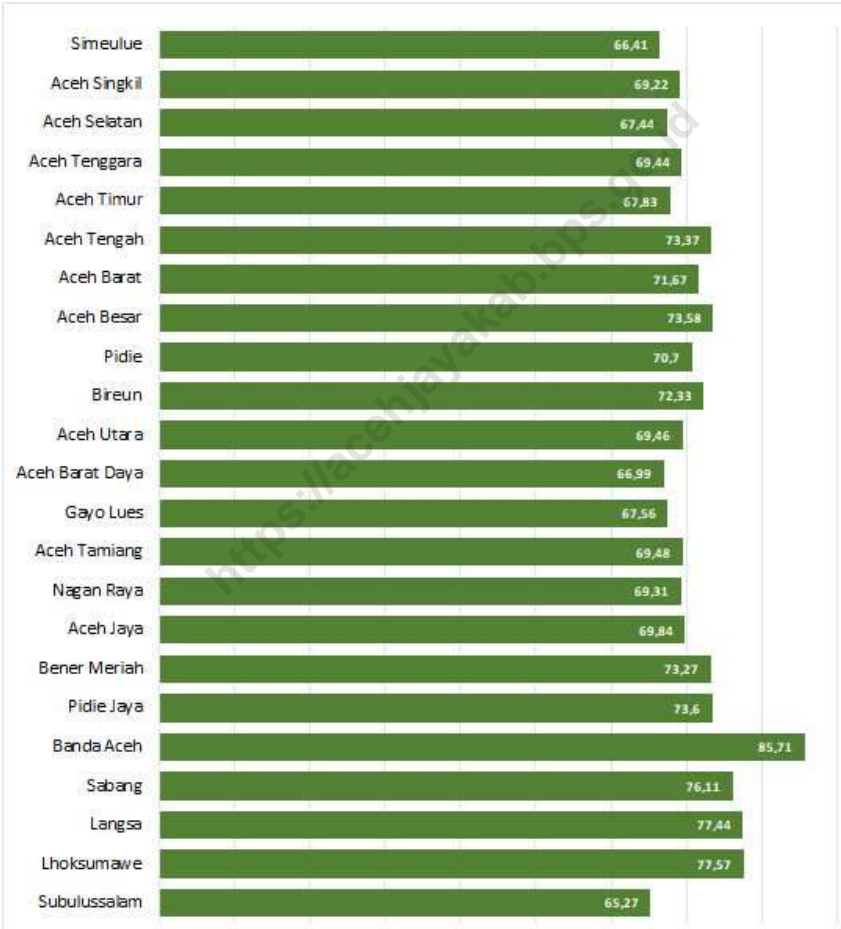
Sumber/Source : BPS, Sensus Penduduk 2020/BPS-Statistics Indonesia, Population Census 2020

Gambar 13.2
Figures**Persentase Penduduk Miskin Menurut Kabupaten/Kota di Provinsi Aceh, 2021****Percentage of Poor People by Regency/City in Aceh Province, 2021**

Sumber/Source : BPS, Survei Sosial Ekonomi Nasional (Susenas)/BPS-Statistics Indonesia, National Socioeconomic Survey

Gambar 13.3
Figures

Indeks Pembangunan Manusia Menurut Kabupaten/ Kota Di Provinsi Aceh, 2021
Human Development Index by Regency/ Municipality in Aceh Province, 2021



Sumber/Source : BPS, Survei Sosial Ekonomi Nasional (Susenas)/BPS-Statistics Indonesia, National Socioeconomic Survey

Tabel
Table 13.1**Jumlah Penduduk Menurut Kabupaten/Kota di Provinsi Aceh, 2018-2021**
Number of Poor People by Regency/City in Aceh Province, 2018-2021

Kabupaten/Kota Regency/City		2018	2019	2020	2021
(1)		(2)	(3)	(4)	(5)
1	Simeulue	92 393	93 228	92 865	93 762
2	Aceh Singkil	121 681	124 101	126 514	128 384
3	Aceh Selatan	235 115	238 081	232 414	234 630
4	Aceh Tenggara	212 417	216 495	220 860	224 119
5	Aceh Timur	427 567	436 081	422 401	427 032
6	Aceh Tengah	208 505	212 494	215 576	218 684
7	Aceh Barat	205 971	210 113	198 736	200 579
8	Aceh Besar	417 302	425 216	405 535	409 527
9	Pidie	439 131	444 976	435 275	439 398
10	Bireun	461 726	471 635	436 418	439 788
11	Aceh Utara	611 435	619 407	602 793	608 106
12	Aceh Barat Daya	148 111	150 393	150 775	152 657
13	Gayo Lues	92 602	94 100	99 532	101 102
14	Aceh Tamiang	291 112	295 011	294 356	297 522
15	Nagan Raya	164 483	167 294	168 392	170 591
16	Aceh Jaya	91 087	92 892	93 159	94 418
17	Bener Meriah	145 086	148 175	161 342	164 522
18	Pidie Jaya	158 091	161 215	158 397	160 327
Kota/City					
1	Banda Aceh	265 111	270 321	252 899	255 029
2	Sabang	34 571	34 874	41 197	42 066
3	Langsa	174 318	176 811	185 971	188 878
4	Lhoksumawe	203 284	207 202	188 713	189 941
5	Subulussalam	80 215	81 417	90 751	92 671
Aceh		5 281 314	5 371 532	5 274 871	5 333 733

Sumber/Source: : Badan Pusat Statistik Provinsi Aceh/BPS-Statistic of Aceh Province

Tabel
Table 13.2

Laju Pertumbuhan Produk Domestik Regional Bruto Atas Dasar Harga Konstan 2010 Menurut Kabupaten/Kota di Provinsi Aceh (persen) 2019-2021
Growth Rate of Gross Regional Domestic Product at 2010 Constant Market Prices by Regency/City in Aceh Province (percent) 2019-2021

Kabupaten/Kota Regency/City		2019	2020*	2021**
(1)		(2)	(3)	(4)
Kabupaten/Regency				
1	Simeulue	4,75
2	Aceh Singkil	4,19
3	Aceh Selatan	4,14
4	Aceh Tenggara	4,14
5	Aceh Timur	4,41
6	Aceh Tengah	3,26
7	Aceh Barat	4,86
8	Aceh Besar	4,31
9	Pidie	4,42
10	Bireuen	5,00
11	Aceh Utara	3,54
12	Aceh Barat Daya	4,74
13	Gayo Lues	1,01
14	Aceh Tamiang	4,49
15	Nagan Raya	5,99
16	Aceh Jaya	3,72
17	Bener Meriah	4,32
18	Pidie Jaya	4,08
Kota/City				
1	Banda Aceh	4,18
2	Sabang	5,82
3	Langsa	4,44
4	Lhoksumawe	3,97
5	Subulussalam	4,42

*) Angka Sementara

**) Angka Sangat Sementara

Sumber/Source : Badan Pusat Statistik Provinsi Aceh/BPS-Statistic of Aceh Province

Tabel
Table 13.3**Jumlah Penduduk Miskin Menurut Kabupaten/Kota di
Provinsi Aceh, 2017-2021**
**Number of Poor People by Regency/City in Aceh Province,
2017-2021**

Kabupaten/Kota Regency/City	2017	2018	2019	2020	2021
(1)	(2)	(3)	(4)	(5)	(6)
Kabupaten/Regency					
1 Simeulue	18 400	18 221	17 670	17 340	18 250
2 Aceh Singkil	26 270	25 735	25 660	25 430	25 480
3 Aceh Selatan	32 510	32 815	31 060	30 910	32 250
4 Aceh Tenggara	30 840	30 203	28 930	28 980	29 310
5 Aceh Timur	63 670	61 644	62 790	62 340	63 690
6 Aceh Tengah	34 240	32 314	32 780	32 480	32 720
7 Aceh Barat	40 720	39 562	39 290	39 060	39 830
8 Aceh Besar	62 720	60 084	58 900	59 700	60 260
9 Pidie	92 350	89 533	86 290	86 390	88 530
10 Bireun	71 540	65 744	63 600	62 420	63 020
11 Aceh Utara	118 740	111 272	107 340	106 410	109 490
12 Aceh Barat Daya	26 570	25 229	24 360	24 210	25 060
13 Gayo Lues	19 910	19 087	18 630	18 420	18 610
14 Aceh Tamiang	42 010	41 209	39 350	38 930	40 030
15 Nagan Raya	31 060	31 056	29 930	29 990	30 710
16 Aceh Jaya	13 230	12 846	12 350	12 110	12 630
17 Bener Meriah	29 990	29 078	28 450	28 380	28 690
18 Pidie Jaya	33 600	31 720	30 970	31 390	31 790
Kota/City					
1 Banda Aceh	19 230	19 130	19 420	18 970	20 950
2 Sabang	5 980	5 615	5 430	5 270	5 330
3 Langsa	19 200	18 734	18 620	18 650	19 780
4 Lhoksumawe	24 400	23 879	23 050	22 690	23 380
5 Subulussalam	15 440	14 778	14 560	14 460	14 460
Jumlah Total	872 610	839 488	819 440	814 910	834 240

Sumber/Source: : Badan Pusat Statistik Provinsi Aceh/BPS-Statistic of Aceh Province

Tabel
Table 13.4

**Indeks Pembangunan Manusia Menurut Kabupaten/Kota
Di Provinsi Aceh 2017-2021**
*Human Development Index by Regency/Municipality in Aceh
Province 2017 - 2021*

Kabupaten/Kota Regency/City	Tahun Years				
	2017	2018	2019	2020	2021
(1)	(2)	(3)	(4)	(5)	(6)
Kabupaten/Regency					
1 Simeulue	64,41	64,74	65,65	66,03	66,41
2 Aceh Singkil	67,37	68,02	69,19	68,94	69,22
3 Aceh Selatan	65,03	65,92	67,04	67,12	67,44
4 Aceh Tenggara	68,09	68,67	69,38	69,37	69,44
5 Aceh Timur	66,32	66,82	67,48	67,63	67,83
6 Aceh Tengah	72,19	72,64	73,28	73,24	73,37
7 Aceh Barat	70,20	70,47	71,13	71,38	71,67
8 Aceh Besar	72,00	72,73	73,56	73,56	73,58
9 Pidie	69,52	69,93	70,58	70,63	70,70
10 Bireun	71,11	71,37	72,17	72,28	72,33
11 Aceh Utara	67,67	68,36	69,40	69,33	69,46
12 Aceh Barat Daya	65,09	65,67	66,67	66,75	66,99
13 Gayo Lues	65,01	65,88	67,31	67,22	67,56
14 Aceh Tamiang	67,99	68,45	69,34	69,24	69,48
15 Nagan Raya	67,78	68,15	69,33	69,18	69,31
16 Aceh Jaya	68,07	68,83	69,89	69,75	69,84
17 Bener Meriah	71,89	72,14	73,02	72,98	73,27
18 Pidie Jaya	71,73	72,12	72,98	73,20	73,60
Kota/City					
1 Banda Aceh	83,95	84,37	85,18	85,41	85,71
2 Sabang	74,10	74,82	75,78	75,78	76,11
3 Langsa	75,89	76,34	77,15	77,17	77,44
4 Lhoksumawe	76,34	76,62	77,30	77,31	77,57
5 Subulussalam	62,88	63,48	64,46	64,93	65,27
Jumlah Total	70,60	71,19	71,96	71,99	72,18

Sumber/Source: : Badan Pusat Statistik Provinsi Aceh/BPS-Statistic of Aceh Province

Tabel
Table 13.5

Angka Partisipasi Sekolah (APS) Menurut Kelompok Umur Sekolah di Kabupaten/Kota di Provinsi Aceh, 2021
School Participation Rate by Age Group by Regency/ Municipality in Aceh Province, 2021

Kabupaten/Kota Regency/City	Tahun Years				
	SD /Elementary (7-12 Tahun)	SMP /Junior (13-15Tahun)	SM/Senior (16-18 Tahun)	PT /University (19-24 Tahun)	Total (7-24 Tahun)
(1)	(2)	(3)	(4)	(5)	(6)
Kabupaten/Regency					
1 Simeulue	99,44	97,84	88,29	32,62	79,12
2 Aceh Singkil	99,97	97,51	84,17	17,19	73,78
3 Aceh Selatan	99,41	98,36	83,68	36,35	79,17
4 Aceh Tenggara	99,66	98,53	83,71	23,99	77,68
5 Aceh Timur	99,75	97,80	73,83	19,59	70,50
6 Aceh Tengah	99,59	97,24	88,25	27,65	74,04
7 Aceh Barat	99,56	98,26	79,29	26,83	72,38
8 Aceh Besar	99,56	98,27	83,75	35,95	74,55
9 Pidie	99,70	97,99	85,93	34,15	77,40
10 Bireuen	99,99	99,09	79,15	33,76	76,45
11 Aceh Utara	99,80	98,49	79,50	30,42	75,20
12 Aceh Barat Daya	99,48	97,16	84,21	22,78	71,04
13 Gayo Lues	99,84	98,27	89,63	19,51	73,63
14 Aceh Tamiang	99,35	99,05	83,01	26,06	75,54
15 Nagan Raya	99,80	98,91	83,98	24,56	72,08
16 Aceh Jaya	99,37	96,98	84,05	21,06	71,51
17 Bener Meriah	99,37	98,79	84,10	15,42	70,30
18 Pidie Jaya	98,99	99,16	86,74	25,45	73,83
Kota/City					
1 Banda Aceh	99,58	98,00	91,96	70,62	83,73
2 Sabang	99,87	99,05	97,88	29,15	78,43
3 Langsa	99,77	99,67	86,73	43,01	79,87
4 Lhoksumawe	99,98	99,40	87,21	38,72	77,48
5 Subulussalam	99,69	99,50	89,76	26,43	79,45
Jumlah Total	99,67	98,42	83,28	32,61	75,54

Sumber/Source: : Badan Pusat Statistik Provinsi Aceh/BPS-Statistic of Aceh Province

Tabel
Table 13.6

Perkembangan Koefisien Gini Ratio Per Kabupaten/Kota di Provinsi Aceh, 2020-2021
Growth Rate of Gini Ratio Coefficient Per Regency/City in Aceh Province, 2020-2021

Kabupaten/Kota	Regency/City	Tahun	
		2020	2021
	(1)	(2)	(3)
Kabupaten/Regency			
1	Simeulue	0,296	0,310
2	Aceh Singkil	0,287	0,336
3	Aceh Selatan	0,313	0,295
4	Aceh Tenggara	0,315	0,247
5	Aceh Timur	0,282	0,271
6	Aceh Tengah	0,331	0,290
7	Aceh Barat	0,304	0,295
8	Aceh Besar	0,352	0,296
9	Pidie	0,249	0,220
10	Bireuen	0,304	0,296
11	Aceh Utara	0,261	0,283
12	Aceh Barat Daya	0,273	0,282
13	Gayo Lues	0,280	0,263
14	Aceh Tamiang	0,264	0,276
15	Nagan Raya	0,275	0,257
16	Aceh Jaya	0,252	0,312
17	Bener Meriah	0,259	0,255
18	Pidie Jaya	0,227	0,236
Kota/City			
1	Banda Aceh	0,303	0,347
2	Sabang	0,271	0,293
3	Langsa	0,356	0,340
4	Lhoksumawe	0,307	0,296
5	Subulussalam	0,344	0,303
Provinsi Aceh Aceh Province		0,323	0,324

Sumber/Source : Badan Pusat Statistik Provinsi Aceh/BPS-Statistic of Aceh Province

Tabel
Table 13.7**Umur Harapan Hidup, Estimasi Lama Sekolah dan Rata-Rata Lama Sekolah Menurut Kabupaten/Kota di Provinsi Aceh, 2020-2021**
Life Expectancy at Birth, EYS and MYS by Regency/Kota in Aceh Province 2020-2021

Kabupaten/Kota Regency/City	UHH		EYS		MYS		Pengeluaran per Kapita (000 Rp)	
	2020	2021	2020	2021	2020	2021	2020	2021
(1)	(2)	(3)	(4)	(5)	(6)	(7)	(8)	(9)
Kabupaten/Regency								
1 Simeulue	65,26	65,28	13,76	13,90	9,34	9,48	7 085	7 148
2 Aceh Singkil	67,39	67,43	14,31	14,32	8,53	8,68	8 707	8 776
3 Aceh Selatan	64,35	64,40	14,42	14,60	8,87	8,88	8 089	8 180
4 Aceh Tenggara	68,14	68,22	14,00	14,01	9,66	9,67	8 020	8 030
5 Aceh Timur	68,72	68,74	13,03	13,04	8,15	8,21	8 489	8 577
6 Aceh Tengah	68,85	68,86	14,27	14,28	9,85	9,86	10 673	10 780
7 Aceh Barat	67,98	67,99	14,60	14,61	9,37	9,55	9 516	9 593
8 Aceh Besar	69,78	69,79	14,72	14,73	10,32	10,33	9 641	9 644
9 Pidie	66,94	66,95	14,46	14,47	8,99	9,00	9 816	9 860
10 Bireuen	71,22	71,26	14,83	14,84	9,28	9,29	8 857	8 867
11 Aceh Utara	68,80	68,81	14,70	14,71	8,63	8,64	8 122	8 201
12 Aceh Barat Daya	65,00	65,06	13,58	13,65	8,66	8,67	8 316	8 428
13 Gayo Lues	65,47	65,53	13,77	13,78	8,20	8,40	8 791	8 856
14 Aceh Tamiang	69,58	69,63	13,59	13,76	8,90	8,91	8 327	8 367
15 Nagan Raya	69,22	69,24	14,13	14,14	8,68	8,69	8 216	8 292
16 Aceh Jaya	67,16	67,19	13,98	13,99	8,70	8,71	9 615	9 666
17 Bener Meriah	69,22	69,26	13,46	13,47	9,79	10,00	11 098	11 118
18 Pidie Jaya	70,14	70,18	14,82	14,97	9,33	9,34	10 071	10 290
71.45 Kota/City								
1 Banda Aceh	71,45	71,52	17,79	17,80	12,65	12,83	16 778	16 891
2 Sabang	70,51	70,56	13,95	14,13	11,14	11,18	11 273	11 378
3 Langsa	69,42	69,43	15,35	15,63	11,11	11,12	12 057	12 067
4 Lhoksumawe	71,60	71,64	15,20	15,21	10,91	11,11	11 367	11 390
5 Subulussalam	64,02	64,07	14,61	14,62	7,84	8,03	7 317	7 385
Provinsi Aceh Aceh Province	69,93	69,96	14,31	14,36	9,33	9,37	9 492	9 572

Sumber/Source: : Badan Pusat Statistik Provinsi Aceh/BPS-Statistic of Aceh Province

<https://acehjayakab.bps.go.id>

ST 2023

SENSUS PERTANIAN

BerAKHLAK

Berorientasi Pelayanan Akuntabel Kompeten
Harmonis Loyal Adaptif Kolaboratif

DATA
MENCERDASKAN BANGSA
Enlighten The Nation

<http://acehjayakab.bps.go.id>



**BADAN PUSAT STATISTIK
KABUPATEN ACEH JAYA
BPS-STATISTICS OF ACEH JAYA REGENCY**

Jl. Banda Aceh-Meulaboh Km 152, Kuala Meurisi, Kec. Krueng
Sabee, Aceh Jaya 23654
Telp.: 0654-2210057 Fax.: 0654-2210057
Homepage: <http://acehjayakab.bps.go.id>,
E-mail: bps1116@bps.go.id

ISSN 2797-1228



9 772797 122005

