

KABUPATEN NAGAN RAYA

DALAM ANGKA

NAGAN RAYA REGENCY

IN FIGURES

2022



**BADAN PUSAT STATISTIK
KABUPATEN NAGAN RAYA**

BPS-STATISTICS OF NAGAN RAYA REGENCY

KABUPATEN NAGAN RAYA
DALAM ANGKA
NAGAN RAYA REGENCY
IN FIGURES
2022



KABUPATEN NAGAN RAYA DALAM ANGKA
NAGAN RAYA REGENCY in Figures
2022

ISSN: 2774-7611

No. Publikasi/*Publication Number*: 11150.2201

Katalog /*Catalog*: 1102001.1115

Ukuran Buku/*Book Size*: 14,8 cm x 21 cm

Jumlah Halaman/*Number of Pages* : xxxviii + 234 hal/*pages*

Naskah/*Manuscript*:

BPS Kabupaten Nagan Raya

BPS-Statistics of Nagan Raya Regency

Penyunting/*Editor*:

BPS Kabupaten Nagan Raya

BPS-Statistics of Nagan Raya Regency

Desain Kover/*Cover Design*:

BPS Kabupaten Nagan Raya

BPS-Statistics of Nagan Raya Regency

Ilustrasi Kover/*Cover Illustration*:

Bendungan Irigasi

Diterbitkan oleh/*Published by*:

©BPS Kabupaten Nagan Raya/*BPS-Statistics of Nagan Raya Regency*

Dicetak oleh/*Printed by*:

Percetakan Pantai Indah

Dilarang mengumumkan, mendistribusikan, mengomunikasikan, dan/atau menggandakan sebagian atau seluruh isi buku ini untuk tujuan komersil tanpa izin tertulis dari Badan Pusat Statistik.

Prohibited to announce, distribute, communicate, and/or copy part or all of this book for commercial purpose without permission from BPS-Statistics Indonesia.

TIM PENYUSUN/TEAM MEMBERS

Pengarah/Director

Sardi, SE., M.Si.

Penanggung Jawab/Persons in Charge

Sardi, SE., M.Si.

Penyunting/Editors

Ghifari Azka Wali, S. Tr. Stat

Pengolah Data dan Penulis Naskah/Data Processing and Authors

Muhammad Hafid Nasution, S. Tr. Stat

Adelina Wiza, S. Tr. Stat

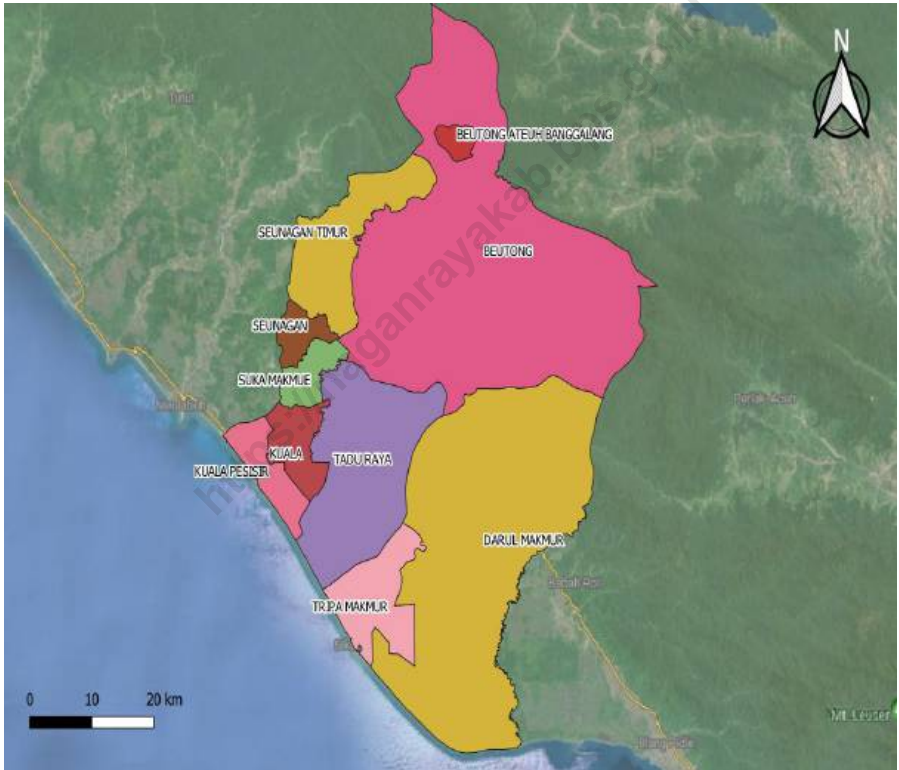
Infografis dan Penata Letak/ Infographics and Layout Designers

Fadhlorrohman Henriwan, S. Tr. Stat

KONTRIBUTOR DATA/DATA CONTRIBUTOR

1. Kementerian Agama/*Ministry of Religious Affair*
2. Kementerian Pendidikan dan Kebudayaan/*The Ministry of Education and Culture*
3. Badan Meteorologi Klimatologi dan Geofisika/*Meteorological, Climatology, and Geophysical Agency*
4. Badan Pusat Statistik/*BPS-Statistics Indonesia*
5. Dinas Komunikasi, Informatika, dan Statistik/*Communication, Information and Statistics Department*
6. Dinas Kesehatan/*Public Health Department*
7. Dinas Tenaga Kerja dan Transmigrasi/*Manpower and Transmigration Department*
8. Badan Kepegawaian dan Pengembangan Sumber Daya Manusia
9. Badan Pengelola Keuangan Daerah
10. Dinas Pertanian dan Peternakan
11. Dinas Kelautan, Perikanan dan Pangan
12. Dinas Pekerjaan Umum dan Perumahan Rakyat
13. Dinas Perindustrian, Perdagangan dan Koperasi
14. Dewan Perwakilan Rakyat Kabupaten Nagan Raya
15. Dinas Perhubungan
16. PT. Perusahaan Listrik Negara
17. Unit Pelaksana Teknis Dinas Kesatuan Pengelolaan Hutan Wilayah IV

PETA WILAYAH Kabupaten Nagan Raya
MAP OF Nagan Raya Regency



KEPALA BPS KABUPATEN NAGAN RAYA
CHIEF STATISTICIAN OF NAGAN RAYA REGENCY



SARDI, SE., M.SI.



KATA PENGANTAR

Dengan memanjatkan puji dan syukur Kehadirat Tuhan Yang Maha Esa, yang telah memberikan taufiq, hidayah, kekuatan dan kemampuan kepada kami sebagai tim penyusun publikasi Kabupaten Nagan Raya Dalam Angka 2022, sehingga kami telah dapat menyelesaikan publikasi ini dengan sebaik-baiknya.

Publikasi Kabupaten Nagan Raya Dalam Angka 2022 menyajikan data sekunder yang berasal dari berbagai Dinas/Instansi/Lembaga dalam lingkungan Pemerintah Kabupaten Nagan Raya melalui Dinas Komunikasi, Informatika, dan Statistik maupun non Pemerintah dan data-data hasil sensus dan survei yang dilakukan oleh Badan Pusat Statistik Kabupaten Nagan Raya.

Keberhasilan kami dalam penyusunan publikasi ini tidak terlepas dari bantuan Dinas/Instansi/Badan/Lembaga dan organisasi lainnya, yang telah berpartisipasi dalam memberikan data yang diperlukan beserta Dinas Komunikasi, Informatika dan Statistik yang telah berperan sebagai wali data. Oleh karena itu pada kesempatan ini kami mengucapkan terima kasih yang sebesar-besarnya, semoga hubungan kerjasama yang baik ini dapat terus berlanjut dan berkesinambungan di tahun mendatang.

Walaupun publikasi ini telah disiapkan sebaik-baiknya, namun disadari masih ada kekurangan dan kesalahan yang terjadi. Untuk perbaikan publikasi ini, tanggapan dan saran yang bersifat konstruktif dari para pengguna sangat diharapkan.

Suka Makmue , Februari 2022

Kepala BPS
Kabupaten Nagan Raya


Sardi, SE., M.Si.



PREFACE

By expressing praise and gratitude to the Presence of God Almighty, who has given taufiq, guidance, strength and ability to us as a team that compiled the publications of Nagan Raya Regency in Figures 2022, so that we have been able to complete this publication as well as possible. The publication of Nagan Raya Regency in Figures 2022 presents secondary data originating from various Offices/Agencies/Institutions within the Nagan Raya Regency Government through the Communication, Information, and Statistics Office as well as non-Governmental and non-Governmental data from census and survey results conducted by the Central Statistics Agency, Nagan Raya Regency. Our success in the preparation of this publication cannot be separated from the assistance of the Office/Agency/Agency/Agency and other organizations, which have participated in providing the necessary data along with the Office of Communication, Information and Statistics who have acted as data guardians. Therefore, on this occasion we would like to thank you profusely, hopefully this good cooperative relationship can continue and be sustainable in the coming year. Although this publication has been prepared as well as possible, it is recognized that there are still shortcomings and errors that occur. For the improvement of this publication, constructive feedback and suggestions from users are highly expected.

Suka Makmue, February 2022
Chief Statistician of
Nagan Raya Regency



Sardi, SE., M.Si.

DAFTAR ISI / CONTENTS

	Halaman <i>Page</i>
Kata Pengantar/ <i>Preface</i>	xi
Daftar Isi/ <i>Contents</i>	xiii
Daftar Tabel/ <i>List of Tables</i>	xv
Daftar Singkatan/ <i>List of Abbreviations</i>	xxxiii
Statistik Kunci/ <i>Key Statistics</i>	xxxv
1. Geografi dan Iklim/ <i>Geography and Climate</i>	1
2. Pemerintahan/ <i>Government</i>	15
3. Penduduk dan Ketenagakerjaan/ <i>Population and Employment</i>	35
4. Sosial dan Kesejahteraan Rakyat/ <i>Social and Welfare</i>	51
5. Pertanian, Kehutanan, Peternakan, dan Perikanan/ <i>Agriculture, Forestry, Livestock, and Fishery</i>	109
6. Industri, Pertambangan, dan Energi/ <i>Industry, Mining, and Energy</i>	151
7. Pariwisata/ <i>Tourism</i>	161
8. Transportasi dan Komunikasi/ <i>Transportation and Communication</i>	169
9. Perbankan, Koperasi, dan Harga-harga/ <i>Banking, Cooperative, dan Prices</i>	181
10. Pengeluaran Penduduk/ <i>Population Expenditure</i>	199
11. Perdagangan/ <i>Trade</i>	209
12. Sistem Neraca Regional/ <i>System of Regional Accounts</i>	217
13. Perbandingan Antar Kabupaten/Kota/ <i>Regency/Municipal Comparison</i>	235

DAFTAR TABEL/LIST OF TABLES

Halaman
Page

1.	GEOGRAFI DAN IKLIM/GEOGRAPHY AND CLIMATE	
1.1	KEADAAN GEOGRAFI GEOGRAPHY CONDITION	
1.1.1	Luas Daerah dan Jumlah Pulau Menurut Kecamatan di Kabupaten Nagan Raya, 2021 <i>Total Area and Number of Islands by Subdistrict in Nagan Raya Regency, 2021</i>	8
1.1.2	Tinggi Wilayah dan Jarak ke Ibukota Kabupaten/Kota Menurut Kecamatan di Kabupaten Nagan Raya, 2021 <i>Altitude and Distance to the Capital of Regency/Municipality by Subdistrict in Nagan Raya Regency, 2021</i>	10
1.2	KEADAAN IKLIM CLIMATE CONDITION	
1.2.1	Pengamatan Unsur Iklim Menurut Bulan di Kabupaten Nagan Raya, 2021 <i>Observation of Climate Elements By Months at Nagan Raya Regency, 2021</i>	11
2.	PEMERINTAHAN/GOVERNMENT	
2.1	WILAYAH ADMINISTRATIF ADMINISTRATIVE AREA	
2.1.1	Jumlah Desa ¹ /Kelurahan Menurut Kecamatan di Kabupaten Nagan Raya, 2017–2021 <i>Number of Villages¹/Kelurahan by Subdistrict in Nagan Raya Regency, 2017–2021</i>	22
2.2	DEWAN PERWAKILAN RAKYAT DAERAH REGIONAL HOUSE OF REPRESENTATIVE	
2.2.1	Jumlah Anggota Dewan Perwakilan Rakyat Daerah Menurut Partai Politik dan Jenis Kelamin di Kabupaten Nagan Raya, 2021	

	<i>Number of Regional House of Representatives's Members by Political Parties and Sex in Nagan Raya Regency 2021</i>	23
2.3	SUMBER DAYA MANUSIA	
	HUMAN RESOURCES	
2.3.1	Jumlah Pegawai Negeri Sipil Menurut Jabatan dan Jenis Kelamin di Kabupaten Nagan Raya, Desember 2020 dan Desember 2021 <i>Number of Civil Servants by Occupation and Sex in Nagan Raya Regency, December 2020 and December 2021</i>	24
2.3.2	Jumlah Pegawai Negeri Sipil Menurut Tingkat Pendidikan dan Jenis Kelamin di Kabupaten Nagan Raya, Desember 2020 dan Desember 2021 <i>Number of Civil Servants by Educational Level and Sex in Nagan Raya Regency, Desember 2020 and Desember 2021</i>	26
2.3.3	Jumlah Pegawai Negeri Sipil Menurut Tingkat Kepangkatan dan Jenis Kelamin di Kabupaten Nagan Raya, Desember 2020 dan Desember 2021 <i>Number of Civil Servants by Hierarchy and Sex in Nagan Raya Regency, Desember 2020 and Desember 2021</i>	28
2.4	KEUANGAN PEMERINTAH	
	GOVERNMENT FINANCE	
2.4.1	Realisasi Pendapatan Pemerintah Kabupaten Nagan Raya Menurut Jenis Pendapatan (ribu rupiah), 2017–2020 <i>Actual Nagan Raya Regency/ Government Revenues by Kind of Revenues (thousand rupiahs), 2017–2020.....</i>	30
2.4.2	Realisasi Belanja Pemerintah Kabupaten Nagan Raya Menurut Jenis Belanja (ribu rupiah), 2017–2020	

	<i>Actual Nagan Raya Regency Government Expenditures by Kind of Expenditures (thousand rupiahs), 2017–2020</i>	32
3.	PENDUDUK DAN KETENAGAKERJAAN/ POPULATION AND EMPLOYMENT	
3.1	PENDUDUK POPULATION	
3.1.1	Penduduk, Laju Pertumbuhan Penduduk, Distribusi Persentase Penduduk, Kepadatan Penduduk, Rasio Jenis Kelamin Penduduk Menurut Kecamatan di Kabupaten Nagan Raya, 2021 <i>Population, Population Growth Rate, Percentage Distribution of Population, Population Density, and Population Sex Ratio by Subdistrict in Nagan Raya Regency, 2021</i>	42
3.1.2	Jumlah Penduduk Menurut Kelompok Umur dan Jenis Kelamin di Kabupaten Nagan Raya, 2021 <i>Population by Age Groups and Sex in Nagan Raya Regency, 2021</i>	45
3.2	KETENAGAKERJAAN EMPLOYMENT	
3.2.1	Jumlah Penduduk Berumur 15 Tahun Keatas Menurut Jenis Kegiatan Selama Seminggu yang Lalu dan Jenis Kelamin di Kabupaten Nagan Raya, 2021 <i>Population Aged 15 Years and Over by Type of Activity During The Previous Week and Sex in Nagan Raya Regency, 2021</i>	46
3.2.2	Penduduk Berumur 15 Tahun ke Atas Menurut Pendidikan Tertinggi yang Ditamatkan dan Jenis Kegiatan Selama Seminggu yang Lalu di Kabupaten Nagan Raya, 2021 <i>Population 15 Years of Age and Over by Educational Attainment and Type of Activity During the Previous Week in Nagan Raya Regency, 2021</i>	47
3.2.3	Penduduk Berumur 15 Tahun Ke Atas yang Bekerja Selama Seminggu yang Lalu Menurut Status Pekerjaan Utama dan Jenis Kelamin di Kabupaten Nagan Raya, 2021	

<i>Population 15 Years of Age and Over who Worked During The Previous Week by Main Employment Status and Sex in Nagan Raya Regency, 2021</i>	49
--	----

4. SOSIAL DAN KESEJAHTERAAN RAKYAT/SOCIAL AND WELFARE

4.1 PENDIDIKAN

EDUCATION

4.1.1 Jumlah Sekolah, Guru, dan Murid Taman Kanak-Kanak (TK) di Bawah Kementerian Pendidikan dan Kebudayaan Menurut Kecamatan di Kabupaten Nagan Raya, 2020/2021 dan 2021/2022 <i>Number of Schools, Teachers, and Pupils in Kindergarten Under The Ministry of Education and Culture by Subdistrict in Nagan Raya Regency, 2020/2021 and 2021/2022</i>	58
4.1.2 Jumlah Sekolah, Guru, dan Murid Raudatul Athfal (RA) di Bawah Kementerian Agama Menurut Kecamatan di Kabupaten Nagan Raya, 2019/2020 dan 2020/2021 <i>Number of Schools, Teachers, and Pupils in Raudatul Athfal (RA) Under The Ministry of Religious Affairs by Subdistrict in Nagan Raya Regency, 2019/2020 and 2020/2021</i>	61
4.1.3 Jumlah Sekolah, Guru, dan Murid Sekolah Dasar (SD) di Bawah Kementerian Pendidikan dan Kebudayaan Menurut Kecamatan di Kabupaten Nagan Raya, 2020/2021 dan 2021/2022 <i>Number of Schools, Teachers, and Pupils in Primary Schools Under The Ministry of Education and Culture by Subdistrict in Nagan Raya Regency, 2020/2021 and 2021/2022</i>	62
4.1.4 Jumlah Sekolah, Guru, dan Murid Madrasah Ibtidaiyah (MI) di Bawah Kementerian Agama Menurut Kecamatan di Kabupaten Nagan Raya, 2019/2020 dan 2020/2021 <i>Number of Schools, Teachers, and Pupils in Madrasah Ibtidaiyah (MI) Under The Ministry of Religious Affairs by Subdistrict in Nagan Raya Regency, 2019/2020 and 2020/2021</i>	65
4.1.5 Jumlah Sekolah, Guru, dan Murid Sekolah Menengah Pertama (SMP) di Bawah Kementerian Pendidikan dan Kebudayaan Menurut Kecamatan di Kabupaten Nagan Raya, 2020/2021 dan 2021/2022	

	<i>Number of Schools, Teachers, and Pupils in Lower Secondary Schools Under The Ministry of Education and Culture by Subdistrict in Nagan Raya Regency, 2020/2021 and 2021/2022.....</i>	68
4.1.6	Jumlah Sekolah, Guru, dan Murid Madrasah Tsanawiyah (MTs) di Bawah Kementerian Agama Menurut Kecamatan di Kabupaten Nagan Raya, 2019/2020 dan 2020/2021 <i>Number of Schools, Teachers, and Pupils in Madrasah Tsanawiyah (MTs) Under The Ministry of Religious Affairs by Subdistrict in Nagan Raya Regency, 2019/2020 and 2020/2021</i>	71
4.1.7	Jumlah Sekolah, Guru, dan Murid Sekolah Menengah Atas (SMA) di Bawah Kementerian Pendidikan dan Kebudayaan Menurut Kecamatan di Kabupaten Nagan Raya, 2020/2021 dan 2021/2022 <i>Number of Schools, Teachers, and Pupils in Upper Secondary Schools Under The Ministry of Education and Culture by Subdistrict in Nagan Raya Regency, 2020/2021 and 2021/2022</i>	74
4.1.8	Jumlah Sekolah, Guru, dan Murid Sekolah Menengah Kejuruan (SMK) di Bawah Kementerian Pendidikan dan Kebudayaan Menurut Kecamatan di Kabupaten Nagan Raya, 2020/2021 dan 2021/2022 <i>Number of Schools, Teachers, and Pupils in Vocational High Schools Under The Ministry of Education and Culture by Subdistrict in Nagan Raya Regency, 2020/2021 and 2021/2022</i>	77
4.1.9	Jumlah Sekolah, Guru, dan Murid Madrasah Aliyah (MA) di Bawah Kementerian Agama Menurut Kecamatan di Kabupaten Nagan Raya, 2019/2020 dan 2020/2021 <i>Number of Schools, Teachers, and Pupils in Madrasah Aliyah (MA) Under the Ministry of Religious Affairs by Subdistrict in Nagan Raya Regency, 2019/2020 and 2020/2021</i>	80
4.1.10	Jumlah Desa ¹ /Kelurahan yang Memiliki Fasilitas Sekolah Menurut Kecamatan dan Tingkat Pendidikan di Kabupaten Nagan Raya, 2019–2021 <i>Number of Villages¹ Having Educational Facilities by Subdistrict and Educational Level in Nagan Raya Regency, 2019–2021</i>	83

4.1.11	Angka Partisipasi Murni (APM) dan Angka Partisipasi Kasar (APK) Menurut Jenjang Pendidikan di Kabupaten Nagan Raya, 2020 dan 2021 <i>Net Enrollment Rate and Gross Enrollment Ratio by Educational Level in Nagan Raya Regency, 2020 and 2021</i>	88
4.1.12	Persentase Penduduk Berumur 15 Tahun ke Atas yang Melek Huruf Menurut Kelompok Umur di Kabupaten Nagan Raya, 2020 dan 2021 <i>Percentage of Literate People Aged 15 Years and Over by Age Group in Nagan Raya Regency, 2020 and 2021</i>	89
4.2	KESEHATAN HEALTH	
4.2.1	Jumlah Desa ¹ /Kelurahan Yang Memiliki Sarana Kesehatan Menurut Kecamatan di Kabupaten Nagan Raya, 2019–2021 <i>Number of Villages¹/Kelurahan Having Health Facilities by Subdistrict in Nagan Raya Regency, 2019–2021</i>	90
4.2.2	Jumlah Tenaga Kesehatan Menurut Kecamatan di Kabupaten Nagan Raya, 2020 <i>Number of Health Human Resources by Subdistrict in Nagan Raya Regency, 2020.....</i>	96
4.2.3	Jumlah Rumah Sakit Umum, Rumah Sakit Khusus, Puskesmas, Klinik Pratama, dan Posyandu Menurut Kecamatan di Kabupaten Nagan Raya, 2019 dan 2020 <i>Number of General Hospital, Specialized Hospital, Public Health Center, Primary Clinic, and Integrated Health Post by Subdistrict in Nagan Raya Regency, 2019 and 2020</i>	98
4.3	AGAMA DAN SOSIAL LAINNYA RELIGION AND OTHER SOCIAL AFFAIRS	
4.3.1	Jumlah Penduduk Menurut Kecamatan dan Agama yang Dianut di Kabupaten Nagan Raya, 2021 <i>Population by Subdistrict and Religion in Nagan Raya Regency, 2021</i>	101

4.3.2	Jumlah Tempat Peribadatan Menurut Kecamatan di Kabupaten Nagan Raya, 2021 <i>Number of Places of Worship by Subdistrict in Nagan Raya Regency, 2021</i>	102
4.3.3	Jumlah Desa ¹ /Kelurahan yang Mengalami Bencana Alam ² Menurut Kecamatan di Kabupaten Nagan Raya, 2019–2021 <i>Number of Villages¹/Kelurahan that Had Natural Disaster² by Subdistrict in Nagan Raya Regency, 2019–2021</i>	103
4.4	KEMISKINAN POVERTY	
4.4.1	Garis Kemiskinan, Jumlah, dan Persentase Penduduk Miskin di Kabupaten Nagan Raya, 2014–2021 <i>Poverty Line, Number, and Percentage of Poor People in Nagan Raya Regency, 2014–2021</i>	106
4.4.2	Indeks Kedalaman Kemiskinan dan Indeks Keparahan Kemiskinan di Kabupaten Nagan Raya, 2014–2021 <i>Poverty Gap Index and Poverty Severity Index in Nagan Raya Regency, 2014–2021</i>	107
5.	PERTANIAN, KEHUTANAN, PETERNAKAN, DAN PERIKANAN/ AGRICULTURE, FORESTRY, LIVESTOCK, AND FISHERY	
5.1	HORTIKULTURA HORTICULTURE	
5.1.1	Luas Panen Tanaman Sayuran Menurut Kecamatan dan Jenis Tanaman di Kabupaten Nagan Raya (ha), 2020 dan 2021 ^x <i>Harvested Area of Vegetables by Subdistrict and Kind of Plant in Nagan Raya Regency (ha), 2020 and 2021^x</i>	116
5.1.2	Produksi Tanaman Sayuran Menurut Kecamatan dan Jenis Tanaman di Kabupaten Nagan Raya (kuintal), 2020 dan 2021 ^x <i>Production of Vegetables by Subdistrict and Kind of Plant in Nagan Raya Regency (quintal), 2020 and 2021^x</i>	120

5.1.3	Luas Panen Tanaman Sayuran dan Buah-buahan Semusim Menurut Jenis Tanaman di Kabupaten Nagan Raya (ha), 2018–2021 <i>Harvested Area of Seasonal Vegetables and Fruits by Kind of Plant in Nagan Raya Regency (ha), 2018–2021</i>	124
5.1.4	Produksi Tanaman Sayuran dan Buah-buahan Semusim Menurut Jenis Tanaman di Kabupaten Nagan Raya (kuintal), 2018–2021 <i>Production of Seasonal Vegetables and Fruits by Kind of Plant in Nagan Raya Regency (quintal), 2018–2021</i>	125
5.1.5	Luas Panen Tanaman Biofarmaka Menurut Kecamatan dan Jenis Tanaman di Kabupaten Nagan Raya (m ²), 2020 dan 2021 ^x <i>Harvested Area of Medicinal Plants by Subdistrict and Kind of Plant in Nagan Raya Regency (m²), 2020 and 2021^x</i>	126
5.1.6	Produksi Tanaman Biofarmaka Menurut Kecamatan dan Jenis Tanaman di Kabupaten Nagan Raya (kg), 2020 dan 2021 ^x <i>Production of Medicinal Plants by Subdistrict and Kind of Plant in Nagan Raya Regency (kg), 2020 and 2021^x</i>	128
5.1.7	Luas Panen Tanaman Biofarmaka Menurut Jenis Tanaman di Kabupaten Nagan Raya, 2019–2021 <i>Harvested Area of Medicinal Plants by Kind of Plant in Nagan Raya Regency, 2019–2021</i>	130
5.1.8	Produksi Tanaman Biofarmaka Menurut Jenis Tanaman di Kabupaten Nagan Raya (kg), 2018–2021 <i>Production of Medicinal Plants by Kind of Plant in Nagan Raya Regency (kg), 2018–2021</i>	131
5.1.9	Luas Panen Tanaman Hias Menurut Kecamatan dan Jenis Tanaman di Kabupaten Nagan Raya (m ²), 2020 dan 2021 ^x <i>Harvested Area of Ornamental Plants by Subdistrict and Kind of Plant in Nagan Raya Regency (m²), 2020 and 2021^x</i>	132
5.1.10	Produksi Tanaman Hias Menurut Kecamatan dan Jenis Tanaman di Kabupaten Nagan Raya (tangkai), 2020 dan 2021 ^x	

	<i>Production of Ornamental Plants by Subdistrict and Kind of Plant in Nagan Raya Regency (stalks), 2020 and 2021*</i>	134
5.1.11	Luas Panen Tanaman Hias Menurut Jenis Tanaman di Kabupaten Nagan Raya, 2019–2021 <i>Harvested Area of Ornamental Plants by Kind of Plant in Nagan Raya Regency, 2019–2021</i>	136
5.1.12	Produksi Tanaman Hias Menurut Jenis Tanaman di Kabupaten Nagan Raya, 2019–2021 <i>Production of Ornamental Plants by Kind of Plant in Nagan Raya Regency, 2019–2021</i>	137
5.1.13	Produksi Buah-buahan Menurut Kecamatan dan Jenis Tanaman di Kabupaten Nagan Raya (kuintal), 2020 dan 2021* <i>Production of Fruits by Subdistrict and Kind of Plant in Nagan Raya Regency (kuintal), 2020 and 2021*</i>	138
5.1.14	Produksi Buah-Buahan dan Sayuran Tahunan Menurut Jenis Tanaman di Kabupaten Nagan Raya (kuintal), 2018–2021 <i>Production of Annual Fruits and Vegetables by Kind of Plant in Nagan Raya Regency (kuintal), 2018–2021</i>	142
5.2	PERKEBUNAN ESTATE CROPS	
5.2.1	Luas Areal Tanaman Perkebunan Menurut Kecamatan dan Jenis Tanaman di Kabupaten Nagan Raya (ha), 2020 dan 2021* <i>Planted Area of Estate Crops by Subdistrict and Type of Crops in Nagan Raya Regency (ha), 2020 and 2021*</i>	143
5.2.2	Produksi Perkebunan Menurut Kecamatan dan Jenis Tanaman di Kabupaten Nagan Raya (ton), 2020 dan 2021* <i>Production of Estate by Subdistrict and Type of Crops in Nagan Raya Regency (ton), 2020 and 2021*</i>	147
6.	INDUSTRI, PERTAMBANGAN, DAN ENERGI/ INDUSTRY, MINING, AND ENERGY	
6.1	Daya Terpasang, Produksi, dan Distribusi Listrik PT. PLN (Persero) pada Cabang/Ranting PLN Menurut Kecamatan di Kabupaten Nagan Raya, 2021	

	Halaman Page
	<i>Installed Electricity Power, Production, and Distribution of PT. PLN (Persero) at PLN Branch by Subdistrict in Nagan Raya Regency, 2021..</i> 158
6.2	Jumlah Pelanggan Listrik Menurut Kecamatan di Kabupaten Nagan Raya, 2017–2021 <i>Number of Electricity Customers by Subdistrict in Nagan Raya Regency, 2017–2021</i> 159
6.3	Jumlah Pelanggan dan Air yang Disalurkan Menurut Kecamatan di Kabupaten Nagan Raya, 2021 <i>Number of Customers and Distributed Water by Subdistrict in Nagan Raya Regency, 2021</i> 160
7.	PARIWISATA/TOURISM
7.1	Jumlah Rumah Makan/Restoran Menurut Kecamatan di Kabupaten Nagan Raya, 2018–2021 <i>Number of Restaurants by Subdistrict in Nagan Raya Regency, 2018–2021</i> 168
8.	TRANSPORTASI DAN KOMUNIKASI/ TRANSPORTATION AND COMMUNICATION
8.1	TRANSPORTASI TRANSPORTATION
8.1.1	Panjang Jalan ¹ Menurut Tingkat Kewenangan Pemerintahan di Kabupaten Nagan Raya (km), 2019–2021 <i>Length of Roads¹ by Level of Government Authority in Nagan Raya Regency (km), 2019–2021</i> 176
8.1.2	Panjang Jalan Menurut Jenis Permukaan Jalan di Kabupaten Nagan Raya (km), 2019–2021 <i>Length of Roads by Type of Road Surface in Nagan Raya Regency (km), 2019–2021</i> 177
8.1.3	Panjang Jalan Menurut Kondisi Jalan di Kabupaten Nagan Raya (km), 2019–2021 <i>Length of Roads by Condition of Roads in Nagan Raya Regency (km), 2019–2021</i> 178
8.2	KOMUNIKASI

COMMUNICATION

8.2.1	Jumlah Kantor Pos Pembantu Menurut Kecamatan di Kabupaten Nagan Raya, 2018–2021 <i>Number of Post Offices Subsidiaries by Subdistrict in Nagan Raya Regency, 2018–2021</i>	179
9.	PERBANKAN, KOPERASI, DAN HARGA-HARGA/BANKING, COOPERATIVE, AND PRICES	
9.1	Jumlah Koperasi Aktif Menurut Kecamatan di Kabupaten Nagan Raya, 2018–2021 <i>Number of Active Cooperative by Subdistrict in Nagan Raya Regency, 2018–2021</i>	188
9.2	Jumlah Koperasi Menurut Jenis Koperasi dan Kecamatan di Kabupaten Nagan Raya, 2021 <i>Number of Cooperative by Kind of Cooperative and Subdistrict in Nagan Raya Regency, 2021</i>	189
9.3	Indeks Harga Konsumen per Bulan Menurut Kelompok Pengeluaran (2018=100) di Kabupaten Nagan Raya, 2021 <i>Consumer Price Index per Month by Expenditure Group (2018=100) in Nagan Raya Regency, 2021</i>	190
9.4	Laju Inflasi Bulanan Menurut Kelompok Pengeluaran (2018=100) di Kabupaten Nagan Raya, 2021 <i>Monthly Inflation Rate by Expenditure Group (2018=100) in Nagan Raya Regency, 2021</i>	194
10.	PENGELUARAN PENDUDUK/POPULATION EXPENDITURE	
10.1	Rata-rata Pengeluaran per Kapita Sebulan Menurut Kelompok Komoditas (rupiah) di Kabupaten Nagan Raya, 2020 dan 2021 <i>Monthly Average Expenditure per Capita by Commodity Group (rupiahs) in Nagan Raya Regency, 2020 and 2021</i>	206
10.2	Persentase Pengeluaran per Kapita Sebulan Menurut Kelompok Komoditas di Kabupaten Nagan Raya, 2020 dan 2021	

	Halaman Page
	<i>Percentage of Monthly Expenditure per Capita by Commodity Group in Nagan Raya Regency, 2020 and 2021</i> 207
10.3	Persentase Penduduk Menurut Golongan Pengeluaran Per Kapita Sebulan di Kabupaten Nagan Raya, 2021 <i>Percentage of Population by Class of Monthly Expenditure per Capita in Nagan Raya Regency, 2021</i> 208
11.	PERDAGANGAN/TRADE
11.1	Jumlah Sarana Perdagangan Menurut Jenisnya di Kabupaten Nagan Raya, 2018–2021 <i>Number of Trading Facilities by Type of Facility in Nagan Raya Regency, 2018–2021</i> 216
12.	SISTEM NERACA REGIONAL/SYSTEM OF REGIONAL ACCOUNTS
12.1.	Produk Domestik Regional Bruto Atas Dasar Harga Berlaku Menurut Lapangan Usaha di Kabupaten Nagan Raya (miliar rupiah), 2017–2021 <i>Gross Regional Domestic Product at Current Market Prices by Industry in Nagan Raya Regency (billion rupiahs), 2017–2021</i> 224
12.2	Produk Domestik Regional Bruto Atas Dasar Harga Konstan 2010 Menurut Lapangan Usaha di Kabupaten Nagan Raya (miliar rupiah), 2017–2021 <i>Gross Regional Domestic Product at 2010 Constant Market Prices by Industry in Nagan Raya Regency (billion rupiahs), 2017–2021</i> 226
12.3	Distribusi Persentase Produk Domestik Regional Bruto Atas Dasar Harga Berlaku Menurut Lapangan Usaha di Kabupaten Nagan Raya, 2017–2021 <i>Percentage Distribution of Gross Regional Domestic Product at Current Market Prices by Industry in Nagan Raya Regency, 2017–2021</i> 228
12.4	Laju Pertumbuhan Produk Domestik Regional Bruto Atas Dasar Harga Konstan 2010 Menurut Lapangan Usaha di Kabupaten Nagan Raya (persen), 2017–2021 <i>Growth Rate of Gross Regional Domestic Product at 2010 Constant Market Prices by Industry in Nagan Raya Regency (percent), 2017–2021</i> 230

12.5	Produk Domestik Regional Bruto Atas Dasar Harga Berlaku Menurut Jenis Pengeluaran di Kabupaten Nagan Raya (miliar rupiah), 2017–2021 <i>Gross Regional Domestic Product at Current Market Prices by Type of Expenditure in Nagan Raya Regency (billion rupiahs), 2017–2021</i>	232
12.6	Produk Domestik Regional Bruto Atas Dasar Harga Konstan 2010 Menurut Jenis Pengeluaran di Kabupaten Nagan Raya (miliar rupiah), 2017–2021 <i>Gross Regional Domestic Product at 2010 Constant Market Prices by Type of Expenditure in Nagan Raya Regency (billion rupiahs), 2017–2021</i>	233
13.	PERBANDINGAN ANTAR KABUPATEN/ KOTA/ REGENCY/MUNICIPAL COMPARISON	
13.1	Jumlah Penduduk Menurut Kabupaten/Kota di Provinsi Aceh (ribu), 2017–2021 <i>Population by Regency/Municipality in Aceh Province (thousand), 2017–2021</i>	242
13.2	Laju Pertumbuhan Produk Domestik Regional Bruto Atas Dasar Harga Konstan 2010 Menurut Kabupaten/ Kota di Provinsi Aceh (persen), 2017–2021 <i>Rate of Growth of Gross Regional Domestic Products at Constant 2010 Prices by Regency/Municipality in Aceh Province (percent), 2017–2021</i>	243
13.3	Jumlah Penduduk Miskin Menurut Kabupaten/ Kota di Provinsi Aceh (ribu), 2017–2021 <i>Number of Poor Population by Regency/Municipality in Aceh Province (thousand), 2017–2021</i>	244
13.4	Indeks Pembangunan Manusia Menurut Kabupaten/ Kota di Provinsi Aceh, 2017–2021 <i>Human Development Index by Regency/Municipality in Aceh Province, 2017–2021</i>	245

DAFTAR GAMBAR/LIST OF FIGURES

	Halaman Page
1.1 Luas Daerah menurut Kecamatan di Kabupaten Nagan Raya (%), 2021 <i>Area of Subdistrict in Nagan Raya Regency (%), 2021</i>	6
1.2 Jarak dari Ibukota Kecamatan ke Ibukota Kabupaten di Kabupaten Nagan Raya (km), 2021 <i>Distance between District and Capital Regency in Nagan Raya Regency (km), 2021</i>	7
2.1 Jumlah Pegawai Negeri Sipil Menurut Jabatan di Kabupaten Nagan Raya, Desember 2019, Desember 2020 dan Desember 2021 <i>Number of Civil Servants by Occupation in Nagan Raya Regency, December 2019, December 2020 and December 2021</i>	20
2.2 Jumlah Pegawai Negeri Sipil Menurut Tingkat Pendidikan di Kabupaten Nagan Raya, Desember 2019, Desember 2020 dan Desember 2021 <i>Number of Civil Servants by Educational Level in Nagan Raya Regency, December 2019, December 2020 and Desember 2021</i>	21
3.1 Penduduk Menurut Kelompok Umur di Kabupaten Nagan Raya, 2021 <i>Population by Age Groups in Nagan Raya Regency, 2021</i>	40
3.2 Jumlah Penduduk Menurut Kecamatan di Kabupaten Nagan Raya, 2021 <i>Population by District in Nagan Raya Regency, 2021</i>	41
4.1 Angka Partisipasi Murni (APM) Menurut Jenjang Pendidikan di Kabupaten Nagan Raya, 2020 dan 2021 <i>Net Participation Rates by Educational Level in Nagan Raya Regency, 2020 and 2021</i>	56
4.2 Angka Partisipasi Kasar (APK) Menurut Jenjang Pendidikan di Kabupaten Nagan Raya, 2020 dan 2021 <i>Gross Participation Rates by Educational Level in Nagan</i>	

	Halaman Page
	<i>Raya Regency, 2019 and 2020</i> 57
5.1	Luas Panen Tanaman Sayuran Menurut Kecamatan dan Jenis Tanaman di Kabupaten Nagan Raya (ha), 2020 dan 2021x <i>Harvested Area of Vegetables by Subdistrict and Kind of Plant in Nagan Raya Regency (ha), 2020 and 2021x</i> 114
5.2	Luas Panen Tanaman Sayuran dan Buah-buahan Semusim Menurut Jenis Tanaman di Kabupaten Nagan Raya (ha), 2019–2021 <i>Harvested Area of Seasonal Vegetables and Fruits by Kind of Plant in in Nagan Raya Regency (ha), 2019–2021</i> 115
6.1	Daya Terpasang Listrik PT. PLN (Persero) pada Cabang/Ranting PLN Menurut Kecamatan di Kabupaten Nagan Raya, 2020 <i>Installed Electricity Power of PT. PLN (Persero) at PLN Branch by Subdistrict in Nagan Raya Regency, 2020</i> 156
6.2	Jumlah Pelanggan Listrik Menurut Kecamatan di Kabupaten Nagan Raya, 2016–2020 <i>Number of Electricity Customers by Subdistrict in Nagan Raya Regency, 2016–2020</i> 157
7.1	Jumlah Rumah Makan/Restoran Menurut Kecamatan di Kabupaten Nagan Raya, 2019–2020 <i>Number of Restaurants by Subdistrict in Nagan Raya Regency, 2019–2020</i> 166
7.2	Jumlah Akomodasi di Kabupaten Nagan Raya, 2016-2020 <i>Number of Accomodations in Nagan Raya Regency, 2016-2020</i> 167
8.1	Persentase Panjang Jalan Menurut Jenis Permukaan Jalan di Kabupaten Nagan Raya, 2020

	Percentage Length of Roads by Type of Road Surface in Nagan Raya Regency, 2020	174
8.2	umlah Penumpang Melalui Bandar Udara Cut Nyak Dhien Nagan Raya per Bulan, 2020 The Number of Passenger in Cut Nyak Dhien Airport Nagan Raya Monthly, 2020.....	175
9.1	Jumlah Koperasi Aktif Menurut Kecamatan di Kabupaten Nagan Raya, 2017–2021 <i>Number of Active Cooperative by Subdistrict in Nagan Raya Regency, 2017–2021</i>	186
9.2	Persentase Jumlah Koperasi Menurut Jenis Koperasi dan Kecamatan di Kabupaten Nagan Raya, 2021 <i>Percentage of Number of Cooperative by Kind of Cooperative and District in Nagan Raya Regency, 2021</i>	187
10.1	Rata-rata Pengeluaran per Kapita Sebulan Menurut Makanan dan Bukan Makanan (rupiah) di Kabupaten Nagan Raya, 2020 dan 2021 <i>Monthly Average Expenditure per Capita by Foods and Not Foods (rupiahs) in Nagan Raya Regency, 2020 and 2021</i>	204
10.2	Persentase Pengeluaran per Kapita Sebulan Menurut Kelompok Komoditas di Kabupaten Nagan Raya, 2020 dan 2021 <i>Percentage of Monthly Expenditure per Capita by Commodity Group in Nagan Raya Regency, 2020 and 2021</i>	205
11.1	Jumlah Sarana Perdagangan Menurut Jenisnya di Kabupaten Nagan Raya, 2017–2020 <i>Number of Trading Facilities by Type of Facility in Nagan Raya Regency, 2017–2020</i>	214
11.2	Persentase Jumlah Sarana Perdagangan Menurut Jenisnya di Kabupaten Nagan Raya, 2020 <i>Percentage of Number of Trading Facilities by Type of Facility in Nagan Raya Regency, 2020</i>	215

	Halaman Page
	<i>Percentage of Number of Trading Facilities by Type of Facility in Nagan Raya Regency, 2020.....</i> 215
12.1	Produk Domestik Regional Bruto Atas Dasar Harga Berlaku Menurut Lapangan Usaha di Kabupaten Nagan Raya (miliar rupiah), 2017–2021 <i>Gross Regional Domestic Product at Current Market Prices by Industry in Nagan Raya Regency (billion rupiahs), 2017–2021</i> 222
12.2	Produk Domestik Regional Bruto Atas Dasar Harga Konstan 2010 di Kabupaten Nagan Raya (miliar rupiah), 2017–2021 <i>Gross Regional Domestic Product at 2010 Constant Market Prices in Nagan Raya Regency (billion rupiahs), 2017–2021</i> 223
13.1	Jumlah Penduduk Menurut Kabupaten/Kota di Provinsi Aceh (ribu), 2017–2021 <i>Population by Regency/Municipality in Aceh Province (thousand), 2017–2021.....</i> 240
13.2	Indeks Pembangunan Manusia Menurut Kabupaten/ Kota di Provinsi Aceh, 2021 <i>Human Development Index by Regency/Municipality in Aceh Province, 2021.....</i> 241

PENJELASAN UMUM/EXPLANATORY NOTES

Tanda-tanda, satuan-satuan, dan lain-lainnya yang digunakan dalam publikasi ini adalah sebagai berikut:

Symbols, measurement units, and acronyms which are used in this publication, are as follows:

1. TANDA-TANDA/SYMBOLS

Data tidak tersedia/ <i>Data not available</i>	: ...
Tidak ada atau nol / <i>Null or zero</i>	: -
Data dapat diabaikan/ <i>Data negligible</i>	: 0
Tanda decimal/ <i>Decimal point</i>	: ,
Data tidak dapat ditampilkan/ <i>Not applicable</i>	: NA
Angka estimasi/ <i>Estimated figures</i>	: e
Angka diperbaiki/ <i>Revised figures</i>	: r
Angka sementara/ <i>Preliminary figures</i>	: x
Angka sangat sementara/ <i>Very preliminary figures</i>	: xx
Angka sangat sangat sementara/ <i>Very very preliminary figures</i>	: xxx

2. SATUAN/UNITS

barel/ <i>barrel</i>	: 158,99 liter/ <i>litres</i> = 1/6,2898 m ³
hektar (ha)/ <i>hectare (ha)</i>	: 10 000 m ²
kilometer (km)/ <i>kilometres (km)</i>	: 1 000 meter/ <i>meters (m)</i>
knot/ <i>knot</i>	: 1,8523 km/jam (<i>km/hour</i>)
kuintal/ <i>quintal</i>	: 100 kg
KWh	: 1 000 Watt hour
MWh	: 1 000 KWh
liter (untuk beras)/ <i>litre (for rice)</i>	: 0,80 kg
MMSCF	: 1/35,3 m ³
metrik ton (m.ton)/ <i>metric ton (m. ton)</i>	: 0,98421 long ton = 1 000 kg
ons/ <i>ounce</i>	: 28,31 gram/ <i>grams</i>
ton	: 1 000 kg

Satuan lain: buah, dus, butir, helai/lembar, kaleng, batang, pulsa, ton kilometer (ton-km), jam, menit, persen (%).

Other units: unit, pack, pieces, sheet, tin, pulse, ton-kilometres(ton-km), hour, minute, percent (%).

Perbedaan angka di belakang koma disebabkan oleh pembulatan angka.

The difference in decimal numbers is caused by rounding.

DAFTAR SINGKATAN/ LIST OF ABBREVIATIONS

SI	: Stasiun Iklim
SIMPK	: Stasiun Meteorologi Pertanian Khusus
t.t	: Tempat tidur
BCG	: Bacillus Calmette Guerin
DPT	: Difteri, Pertusis, Tetanus
TT	: Tetanus Toxoid
IOT	: Industri Obat Tradisional/ <i>Traditional Medicine Industry</i>
IKOT	: Industri Kecil Obat Tradisional/ <i>Traditional Medicine Small</i>
Alkes	: Alat kesehatan/ <i>Health Kits</i>
PKRT	: Perbekalan Kesehatan Rumah tangga/ <i>Household Health Logistics</i>
Kompl	: Komplemen/ <i>Complement</i>
IRTP	: Industri Pangan Produksi Rumah Tangga/ <i>Foods Home Industry</i>
PBF	: Pedagang Besar Farmasi/ <i>Pharmacy Whole-seller</i>
GFK	: Gudang Farmasi Kab/Kota/Regency/ <i>Municipality Pharmacy Warehouse</i>
RB	: Rumah Bersalin/ <i>Delivery House</i>
Pustu	: Puskesmas pembantu/ <i>Auxiliary Public Health Center</i>
BP	: Balai Pengobatan/ <i>Polyclinic</i>
TPS	: Tempat Pembuangan Sementara / <i>landfill</i>
Jamkesmas	: Jaminan kesehatan masyarakat miskin/ <i>Poor public health insurance</i>
PJKMU	: Program Jaminan Kesehatan Masyarakat Umum
SIUP	: Surat Ijin Usaha Perdagangan/ <i>Trading Permission Letter</i>
TDP	: Tanda Daftar Perusahaan/ <i>Company Registration Identity</i>
API	: Angka Pengenal Importir/ <i>Importer's Identity Number</i>

Statistik Kunci, 2019–2021 Key Statistics, 2019–2021

Rincian/Description	Satuan/Unit	2019	2020	2021
(1)	(2)	(3)	(4)	(5)
SOSIAL/SOCIAL				
Penduduk ¹ /Population ¹	ribu/thousand	167,29	168,39	170,59
Laju Pertumbuhan Penduduk ¹ /Population Growth ¹	%	1,71	1,83	1,31
Angka Harapan Hidup ^{1-e₀} /Life Expectancy Rate ¹	tahun/years	69,14	69,22	...
Angka Melek Huruf Usia 15+/ <i>Literacy Rate Aged 15+</i>	%	97,22	97,05	...
Tingkat Partisipasi Angkatan Kerja -TPAK ^{2,3} <i>Labour Force Participation Rate-LFPR^{2,3}</i>	%	61,54	66,61	...
Tingkat Pengangguran Terbuka-TPT ^{2,3} <i>Unemployment Rate-UR^{2,3}</i>	%	5,35	5,11	...
Penduduk Miskin ⁴ /Poor People ⁴	ribu/thousand	29,93	29,99	30,71
Persentase Penduduk Miskin ⁴ <i>Percentage of Poor People⁴</i>	%	17,97	17,7	18,23
Indeks Pembangunan Manusia-IPM ⁵ <i>Human Development Index⁵</i>	—	69,11	69,18	69,31
EKONOMI/ECONOMIC				
Produk Domestik Regional Bruto (PDRB) Harga Berlaku ⁶ <i>Gross Regional Domestic Bruto (GRDP) at Current Price⁶</i>	milliar rupiah <i>billion rupiahs</i>	7 411,69	7 656,57	9 183,60
Laju Pertumbuhan Ekonomi ⁷ /Economic Growth ⁷	%	6,77	3,36	5,34
PDRB Per Kapita Harga Berlaku ^{6,8} <i>Per Capita of GRDP at Current Price^{6,8}</i>	milliar rupiah <i>billion rupiahs</i>	3 356,51	3 419,58	3 561,09

- Catatan/Notes: ¹ Data 2019 hasil proyeksi penduduk Indonesia 2010–2035. Data 2020 hasil Hasil Sensus Penduduk (SP) 2020 (September). Data 2021 hasil Proyeksi Interim Hasil SP2020 (September)/The 2019 data was the result of ndonesia population prjection 2010–2035 (mid year/June) . The 2020 data was the result of 2020 Population Census (September). The 2021 data was the result of 2020 Population Census (September) Interim Projection
- ² Kondisi Agustus/Condition at August
- ³ Menggunakan penimbang hasil proyeksi penduduk Survei Penduduk Antar Sensus (SUPAS) 2015/Weighted by the population projection results of the Intercensal Population Survey (SUPAS) 2015
- ⁴ Kondisi Maret/Condition at March
- ⁵ Sejak tahun 2010, IPM dihitung dengan metode baru. Komponen IPM metode baru adalah angka harapan hidup saat lahir, harapan lama sekolah, rata-rata lama sekolah, dan pengeluaran per kapita/Since 2010, HDI was calculated using new method. New HDI component are life expectancy at birth, expected years of schooling, means years of schooling, and expenditure per capita
- ⁶ Mulai tahun 2010 mengadopsi System of National Account 2008 (SNA 2008)/Since 2010 is in line with System of National Account 2008 (SNA 2008)
- ⁷ Menggunakan tahun dasar 2010 (2010=100)/Using 2010 base year (2010=100)
- ⁸ Menggunakan proyeksi penduduk berdasarkan hasil SP2010/Using population projection based on SP2010

01

GEOGRAFI DAN IKLIM

GEOGRAPHY AND CLIMATE



Luas Wilayah
3.545 KM



Kabupaten Nagan Raya

SURGA SAWIT DARI TANAH RENCONG

Ketinggian Wilayah



Tertinggi
556 mdpl
Beutong Ateuh
Banggalang

Terendah
7 mdpl
Kuala
Pesisir



PENJELASAN TEKNIS

1. Badan Pusat Statistik (BPS) telah melakukan pendataan Potensi Desa (Podes) sejak tahun 1980. Sejak saat itu, Podes dilaksanakan secara rutin sebanyak 3 kali dalam kurun waktu sepuluh tahun untuk mendukung kegiatan Sensus Penduduk, Sensus Pertanian, ataupun Sensus Ekonomi. Dengan demikian, fakta penting terkait ketersediaan infrastruktur dan potensi yang dimiliki oleh setiap wilayah dapat dipantau perkembangannya secara berkala dan terus menerus.
2. Sejak tahun 2008, pendataan Podes mengalami perubahan dengan adanya penambahan kuesioner suplemen kecamatan dan kabupaten/kota. Penambahan kuesioner tersebut bertujuan untuk meningkatkan manfaat data Podes bagi para konsumen data dan pemerintah daerah dalam perencanaan pembangunan wilayah.
3. Data Podes merupakan satu-satunya sumber data kewilayahan yang muatannya beragam dan memberi gambaran tentang situasi pembangunan suatu wilayah (regional). Ini berbeda dengan data dari hasil pendekatan rumah tangga yang lebih menekankan pada dimensi aktivitas sektoral.

TECHNICAL NOTES

1. *BPS-Statistics Indonesia has already recorded village potential (Podes) since 1980. Since then, Podes regularly implemented 3 (three) times within ten years to support the activities of the Population Census, Agriculture Census, or Economic Census. Thus, important facts related to the availability of infrastructure and the potential possessed by each region can be monitored regularly and continually.*
2. *Since 2008, Podes has been changed especially in providing additional information from Sub District and regency/municipality, using separate questionnaires. The goal of these changes is to provide more benefits for data users and local government in regional development planning.*
3. *Podes data is the only one source of spatial data consisting of various information and providing a picture of development progress in a region. The Podes data are different from data resulted from household surveys focusing on the dimension of sectoral activities. Both kind of data are important and become the trade mark of*

Keduanya sama penting dan menjadi kekayaan BPS.

4. Cakupan Wilayah. Pencacahan Podes dilakukan secara sensus terhadap seluruh wilayah administrasi pemerintahan terendah setingkat desa (yaitu desa, kelurahan, nagari, Unit Permukiman Transmigrasi (UPT)) yang masih dibina oleh kementerian terkait. Metode Pengumpulan Data. Pengumpulan data Podes dilakukan melalui wawancara langsung oleh petugas terlatih dengan narasumber yang relevan. Petugas adalah aparatur ataupun mitra kerja BPS Kabupaten/Kota, sementara narasumber adalah kepala desa/lurah atau narasumber lain yang memiliki pengetahuan terhadap wilayah target pencacahan.
5. Desa/Kelurahan Tepi Laut adalah desa/kelurahan yang sebagian atau seluruh wilayahnya bersinggungan langsung dengan laut, baik berupa pantai maupun tebing karang.
6. Desa/Kelurahan bukan tepi laut adalah desa/kelurahan yang wilayahnya tidak bersinggungan langsung dengan laut.
7. Desa/Kelurahan Lereng/Puncak adalah desa/kelurahan yang sebagian besar wilayahnya

BPS on the data richness aspect.

4. *Podes Coverage. Podes enumeration is implemented as a census of the lowest governmental administrative region equivalent to village (i.e. village, sub-district, nagari, and Transmigration Settlement Unit which is still fostered by the relevant ministries). Method of Data Collection. Data collection of Podes carried out through direct interviews by trained personnel with relevant respondents. The interviewers are BPS Regency/City personnel or partners, meanwhile, the selected respondents are the village head/sub-district head or other respondents who have the knowledge towards the target area of enumeration.*
5. *Coastal Village/Coastal Sub-District is a village/sub-district which some areas are intersect/directly adjacent to the sea, either gently sloping/flat beach or cliffs/reef.*
6. *Non Coastal Village/Non Coastal Sub-District is a village which has no area that intersect/directly adjacent to the sea.*
7. *Slope/Peak Village/Sub-District is a village/sub-district which the largest part of village/sub-district lies on the highest part*

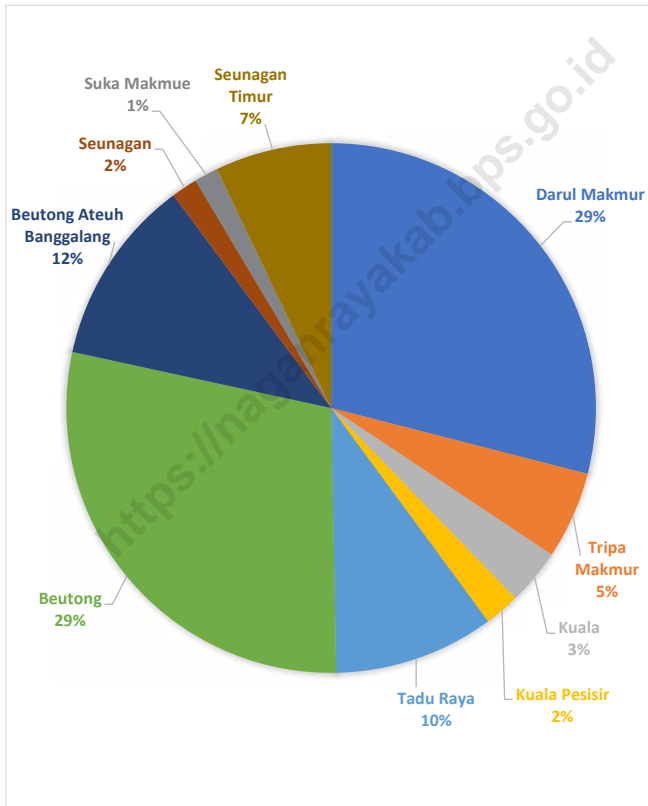
berada di puncak gunung/pegunungan atau terletak di antara puncak sampai lembah.

8. Desa/Kelurahan lembah adalah desa/kelurahan yang wilayahnya sebagian besar merupakan daerah rendah yang terletak di antara dua gunung/pegunungan atau daerah yang mempunyai kedudukan lebih rendah dibandingkan daerah sekitarnya.
9. Desa/Kelurahan Dataran adalah desa/kelurahan yang sebagian besar wilayahnya tampak datar, rata, dan membentang.
10. Curah hujan merupakan ketinggian air hujan yang terkumpul dalam tempat yang datar, tidak menguap, tidak meresap dan tidak mengalir. Curah hujan 1 (satu) milimeter artinya dalam luasan satu meter persegi pada tempat yang datar tertampung air setinggi satu milimeter atau tertampung air sebanyak satu liter. Intensitas hujan adalah banyaknya curah hujan persatuan jangka waktu tertentu. Apabila dikatakan intensitasnya besar berarti hujan lebat dan kondisi ini sangat berbahaya karena berdampak dapat menimbulkan banjir, longsor dan efek negatif terhadap tanaman.

of mount/mountain or lies between the peak to the valley.

8. *Valley Village/Sub-District area is a village/sub-district with the largest part of the village/sub-district is a low area between two mountains or area that have a position lower than the surrounding areas.*
9. *Flat Village/Sub-District is a village/sub-district which the largest part of village1/sub-district looked plane, flat, and stretches.*
10. *Rainfall is the height of rainwater collected in a flat level, that do not evaporate, seep, and flowing. Rainfall of 1 (one) millimeter means in an area of one square meter at a flat level as high as one millimeter of water was accommodated or accommodated as much as one liter of water. Rainfall intensity is the amount of rainfall in a given time period. When it is said great intensity means heavy rains and these condition is very dangerous because the impact can cause floods, landslides and negative effects on plants.*

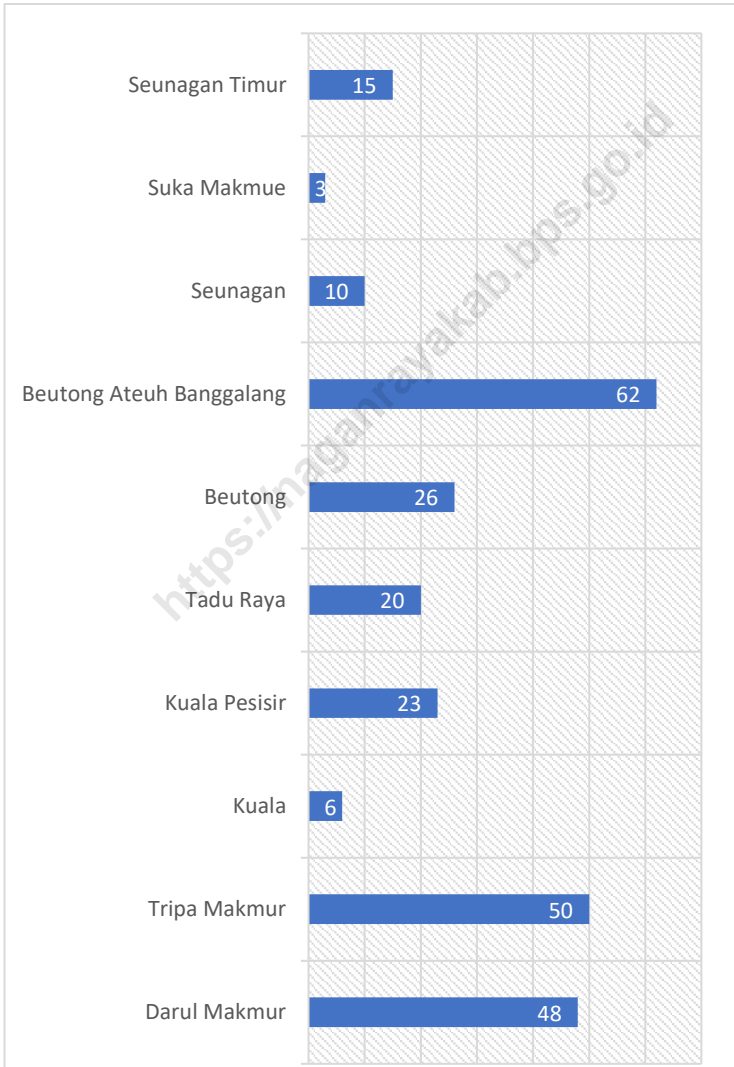
Gambar 1.1 Luas Daerah menurut Kecamatan di Kabupaten Nagan Raya (%), 2021
Figures 1.1 Area of Subdistrict in Nagan Raya Regency (%), 2021



Sumber/Source : BPS Kabupaten Nagan Raya/ BPS-Statistics of Nagan Raya Regency

Gambar 1.2
Figures

Jarak dari Ibukota Kecamatan ke Ibukota Kabupaten di Kabupaten Nagan Raya (km), 2021
Distance between District and Capital Regency in Nagan Raya Regency (km), 2021



Sumber/Source : BPS Kabupaten Nagan Raya/ BPS-Statistics of Nagan Raya Regency

1.1 KEADAAN GEOGRAFI GEOGRAPHY CONDITION

Tabel 1.1.1 **Luas Daerah dan Jumlah Pulau Menurut Kecamatan di Kabupaten Nagan Raya, 2021**
Table 1.1.1 **Total Area and Number of Islands by Subdistrict in Nagan Raya Regency, 2021**

Kecamatan <i>Subdistrict</i>	Ibukota Kecamatan <i>Capital of Subdistrict</i>	Luas <i>Total Area</i> (km ² /sq.km)
(1)	(2)	(3)
Darul Makmur	Alue Bilie	1 027,93
Tripa Makmur	Kabu	189,41
Kuala	Ujong Fatihah	120,89
Kuala Pesisir	Padang Rubek	76,34
Tadu Raya	Alue Bata	347,19
Beutong	Keude Seumot	1 017,32
Beutong Ateuh Banggalang	Kuta Teungoh	405,92
Seunagan	Jeuram	56,73
Suka Makmue	Lueng Baro	51,56
Seunagan Timur	Keude Linteung	251,61
Nagan Raya	Suka Makmue	3 544,90

Lanjutan Tabel/*Continued Table* 1.1.1

Kecamatan <i>Subdistrict</i>	Persentase terhadap Luas Kabupaten <i>Percentage to Regency Area</i>	Jumlah Pulau <i>Number of Islands</i>
(1)	(4)	(5)
Darul Makmur	29	-
Tripa Makmur	5,34	-
Kuala	3,41	-
Kuala Pesisir	2,15	-
Tadu Raya	9,79	-
Beutong	28,7	-
Beutong Ateuh Banggalang	11,45	-
Seunagan	1,6	-
Suka Makmue	1,45	-
Seunagan Timur	7,1	-
Nagan Raya	100	-

Catatan/Note: ...

Sumber/Source: BPS Kabupaten Nagan Raya/ *BPS-Statistics of Nagan Raya Regency*

Tabel 1.1.2 **Tinggi Wilayah dan Jarak ke Ibukota Kabupaten/Kota Menurut Kecamatan di Kabupaten Nagan Raya, 2021**
Altitude and Distance to the Capital of Regency/ Municipality by Subdistrict in Nagan Raya Regency, 2021

Kecamatan Subdistrict	Tinggi Wilayah (mdpl) Altitude (m a.s.l)	Jarak ke Ibukota Kabupaten/Kota Distance to the Capital of Regency/ Municipality
(1)	(2)	(3)
Darul Makmur	27	48
Tripa Makmur	17	50
Kuala	15	6
Kuala Pesisir	7	23
Tadu Raya	27	20
Beutong	50	26
Beutong Ateuh Banggalang	556	62
Seunagan	32	10
Suka Makmue	23	3
Seunagan Timur	41	15
Nagan Raya		

Catatan/Note: ...

Sumber/Source: BPS Kabupaten Nagan Raya/ BPS-Statistics of Nagan Raya Regency

1.2 KEADAAN IKLIM CLIMATE CONDITION

Tabel 1.2.1 Pengamatan Unsur Iklim Menurut Bulan di Kabupaten Nagan Raya, 2021
Observation of Climate Elements By Months at Nagan Raya Regency, 2021

Bulan Month	Suhu/Temperature (°C)			Kelembaban/Humidity (%)		
	Minimum	Rata-rata Average	Maksimum Maximum	Minimum	Rata-rata Average	Maksimum Maximum
(1)	(2)	(3)	(4)	(5)	(6)	(7)
Januari/January	23.1	26.6	31.1	85	89.5	98
Februari/February	23.6	27.5	32	83	87.9	91
Maret/March	23.1	26.7	31.4	86	91.1	97
April/April	23.3	27	31.9	85	89.9	95
Mei/May	23.7	27.7	32.1	84	89.9	95
Juni/June	22.8	26.4	31.4	84	88.8	96
Juli/July	22.5	26.5	31	82	89.2	98
Agustus/August	22.6	26.3	31.1	84	89.9	97
September/September	22.5	26.5	31.9	81	87.9	95
Oktober/October	21.9	26.5	31.8	83	89	95
November/November	22.9	26.2	30.8	84	91.3	97
Desember/December	23	26.6	31.3	86	90.2	97

Lanjutan Tabel/*Continued Table 1.2.1*

Bulan Month	Kecepatan Angin (m/det) Wind Velocity (m/sec)			Tekanan Udara/Atmospheric Pressure (mbar)		
	Minimum	Rata-rata Average	Maksimum Maximum	Minimum	Rata-rata Average	Maksimum Maximum
(1)	(8)	(9)	(10)	(11)	(12)	(13)
Januari/January	4.5	5.9	8.6	1 006.5	1 009	1 011
Februari/February	5.6	7.5	9.4	1 007.6	1 009.7	1 011.3
Maret/March	4.5	8.8	12.4	1 006.2	1 009.4	1 011.8
April/April	3.6	6.3	10.9	1 008.2	1 01 0.2	1 011.7
Mei/May	0.4	3.4	6.1	1 006.3	1 008.7	1 011.1
Juni/June	1.8	4	8.1	1 008.4	1 01 0.6	1 012.5
Juli/July	2.2	4.7	6.9	1 006.5	1 009.8	1 012.8
Agustus/August	1.9	4.1	6.7	1 007.7.1	1 01 0.6	1 012.9
September/September	1.2	4.4	8.1	1 007.5	1 009.8	1 011.2
Oktober/October	2.7	4.8	7.3	1 007.8	1 01 0.3	1 014.1
November/November	2.6	5.1	9.3	1 007.1	1 009.3	1 011.1
Desember/December	1.8	4.9	7.1	1 008.1	1 01 0.2	1 011.8

Lanjutan Tabel/*Continued Table 1.2.1*

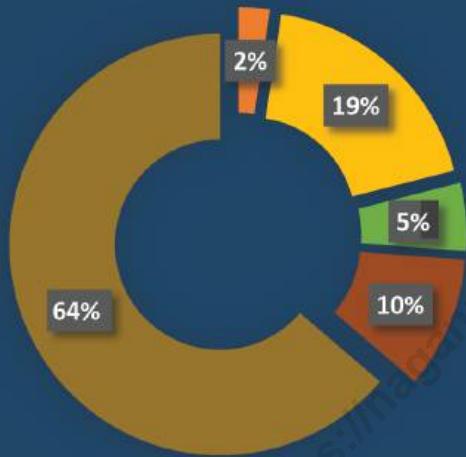
Bulan Month	Jumlah Curah Hujan Number of Precipitation (mm)	Jumlah Hari Hujan (hari) Number of Rainy Days (day)	Penyinaran Matahari Duration of Sunshine (%)
(1)	(14)	(15)	(16)
Januari/January	175	14	61
Februari/February	116	11	90
Maret/March	495	23	60
April/April	216	16	67
Mei/May	229	17	57
Juni/June	238	18	41
Juli/July	603	12	53
Agustus/August	471	21	48
September/September	122	11	59
Oktober/October	265	15	65
November/November	506	20	44
Desember/December	384	14	69

Catatan/Note: *Calm* adalah kecepatan angin mendekati nol/*Calm is wind velocity close to zero*

Sumber/Source: Badan Meteorologi, Klimatologi, dan Geofisika/*Meteorological, Climatological, and Geophysical Agency* melalui Dinas Komunikasi, Informatika dan Statistik / *through Communication, Information and Statistics Department*

PEMERINTAHAN GOVERNMENT

PNS KABUPATEN NAGAN RAYA 2021
BERDASARKAN TINGKAT PENDIDIKAN



- SMP**
- SMA**
- DIPLOMA I, II**
- DIPLOMA III**
- S1, S2, S3**



PENJELASAN TEKNIS**TECHNICAL NOTES**

- | | |
|---|--|
| <p>1. Anggota Dewan Perwakilan Rakyat Daerah (DPRD) dipilih melalui pemilihan umum (pemilu) dan dilantik dalam masa jabatan lima tahun.</p> | <p>1. <i>Regional House of Representatives (DPRD) members are elected through a general election and appointed for a five-years membership.</i></p> |
| <p>2. Susunan pemerintahan Republik Indonesia periode 2019–2024 terdiri dari presiden, wakil presiden, lembaga tinggi negara, kementerian, setingkat menteri, dan Lembaga Pemerintahan Non Kementerian (LPNK).</p> | <p>2. <i>The government structure of the Republic of Indonesia period 2019–2024 consists of president, vice president, state supreme agencies, ministries, ministerial level institutions, and non-ministerial institutions.</i></p> |
| <p>3. Lembaga tinggi negara terdiri dari Majelis Permusyawaratan Rakyat (MPR), Dewan Perwakilan Rakyat (DPR), Badan Pemeriksa Keuangan (BPK), dan Mahkamah Agung (MA), Dewan Perwakilan Daerah (DPD), Mahkamah Konstitusi (MK), dan Komisi Yudisial (KY).</p> | <p>3. <i>State supreme agencies consist of The People's Consultative Assembly, The House of Representative, The Audit Board of the Republic of Indonesia, Supreme Court, Local Councils, Constitutional Court, and Judicial Commission.</i></p> |
| <p>4. Kementerian terdiri dari kementerian koordinator dan kementerian.</p> | <p>4. <i>Ministries consist of coordinating ministry and departmental ministry.</i></p> |
| <p>5. Kementerian koordinator terdiri dari bidang politik, hukum, dan keamanan (Polhukam), bidang perekonomian, bidang pembangunan manusia dan kebudayaan, dan bidang kemaritiman.</p> | <p>5. <i>Coordinating ministries consist of Coordinating Ministry for Political, Legal, and Security Affairs, Coordinating Ministry for the Economy, Coordinating Ministry for Maritime Affairs, and Coordinating Ministry for Human Development and Culture</i></p> |
| <p>6. Kementerian terdiri dari Kementerian Sekretaris Negara, Kementerian Dalam Negeri,</p> | <p>6. <i>Departmental Ministries consist of State Secretary; Ministry of Home</i></p> |

Kementerian Luar Negeri,
 Kementerian Perencanaan
 Pembangunan Nasional/
 Bappenas, Kementerian
 Pertahanan, Kementerian
 Hukum dan Hak Asasi Manusia,
 Kementerian Keuangan,
 Kementerian Energi dan Sumber
 Daya Mineral, Kementerian
 Perindustrian, Kementerian
 Perdagangan, Kementerian
 Pertanian, Kementerian
 Perhubungan, Kementerian
 Kelautan dan Perikanan,
 Kementerian Ketenagakerjaan,
 Kementerian Badan Usaha Milik
 Negara, Kementerian Koperasi
 dan UKM, Kementerian Pekerjaan
 Umum dan Perumahan Rakyat,
 Kementerian Lingkungan Hidup
 dan Kehutanan, Kementerian
 Agraria dan Tata Ruang/
 Badan Pertanahan Nasional,
 Kementerian Kesehatan,
 Kementerian Kebudayaan dan
 Pendidikan Dasar Menengah,
 Kementerian Sosial, Kementerian
 Agama, Kementerian Pariwisata,
 Kementerian Komunikasi dan
 Informatika, Kementerian
 Pendayagunaan Aparatur
 Negara dan Reformasi Birokrasi,
 Kementerian Pemuda dan
 Olahraga, Kementerian Desa,
 Pembangunan Daerah Tertinggal
 dan Transmigrasi, Kementerian
 Riset Teknologi dan Pendidikan
 Tinggi, dan Kementerian
 Pemberdayaan Perempuan dan
 Perlindungan Anak.

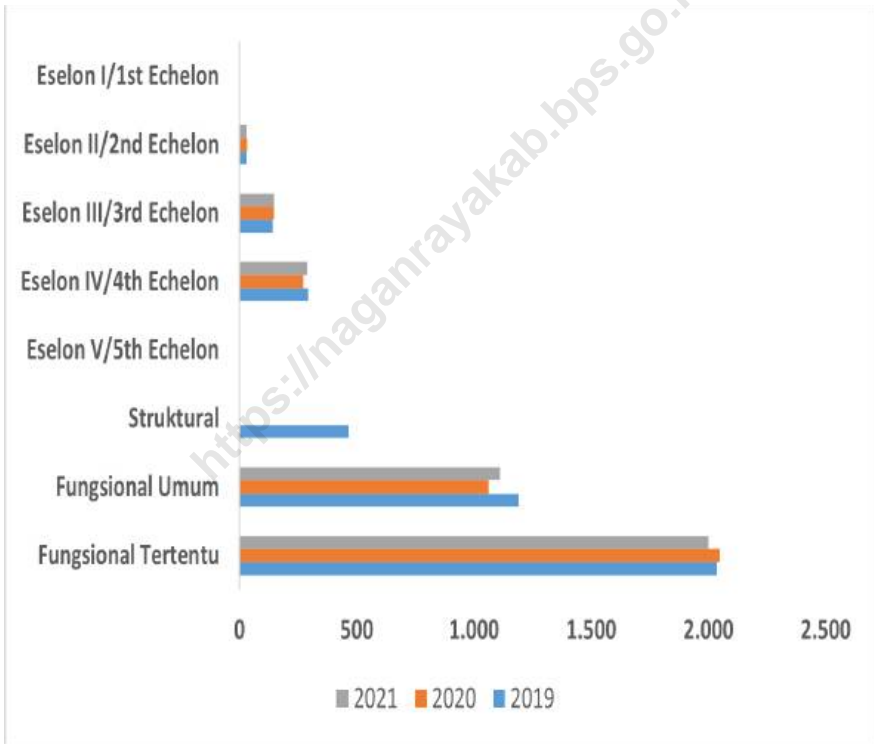
*Affairs; Ministry of Foreign Affairs;
 Ministry of National Development
 Planning/Chairperson of National
 Development Planning Agency;
 Ministry of Defense; Ministry of
 Justice and Human Rights; Ministry
 of Finance; Ministry of Energy
 and Mineral Resources; Ministry
 of Industry; Ministry of Trade;
 Ministry of Agriculture; Ministry
 of Transportation; Ministry of
 Maritime Affairs and Fisheries;
 Ministry of Manpower; Ministry of
 State Owned Enterprises; Ministry
 of Cooperatives and Small and
 Medium Enterprises; Ministry of
 Public Works and Public Housing;
 Ministry of Environment and
 Forestry; Ministry of Agrarian Affairs
 and Spatial Planning/National
 Land Agency; Ministry of Health;
 Ministry of Culture and Elementary
 & Secondary Education; Ministry of
 Social Services; Ministry of Religious
 Affairs; Ministry of Tourism; Ministry
 of Communication and Informatics;
 Ministry of Empowerment of
 State Apparatus and Bureaucracy
 Reform; Ministry of Youth and
 Sports Affairs; Ministry of Village
 Development, Disadvantaged
 Regions and Transmigration;
 Ministry of Research, Technology,
 and Higher Education; and
 Ministry of Women Empowerment
 and Child Protection.*

7. Setingkat Menteri terdiri dari Kejaksaan Agung, Tentara Nasional Indonesia, dan Kepolisian Negara Republik Indonesia.
8. Lembaga Pemerintah Non Kementerian terdiri dari Arsip Nasional Republik Indonesia, Badan Intelijen Negara, Badan Kepegawaian Negara, Badan Kependudukan dan Keluarga Berencana Nasional, Badan Koordinasi Penanaman Modal, Badan Informasi Geospasial, Badan Meteorologi, Klimatologi, dan Geofisika, Badan Narkotika Nasional, Badan Nasional Penanggulangan Bencana, Badan Nasional Penanggulangan Terorisme, Badan Nasional Penempatan dan Perlindungan Tenaga Kerja Indonesia, Badan Pengawasan Obat dan Makanan, Badan Pengawasan Tenaga Nuklir, Badan Pengawasan Keuangan dan Pembangunan, Badan Pengkajian dan Penerapan Teknologi, Badan Pusat Statistik, Badan SAR Nasional, Badan Standardisasi Nasional, Badan Tenaga Nuklir Nasional, Lembaga Administrasi Negara, Lembaga Ilmu Pengetahuan Indonesia, Lembaga Ketahanan Nasional, Lembaga Kebijakan Pengadaan Barang/Jasa Pemerintah, Lembaga Penerbangan dan Antariksa Nasional, Lembaga Sandi Negara, dan Perpustakaan Nasional Republik Indonesia.
7. *Ministerial Level Officials consist of, Attorney General, Indonesian National Defense Force, and Indonesian National Police.*
8. *Non Ministerial Institutions consist of National Archive of the Republic of Indonesia, State Intelligence Board, National Civil Service Agency, National Population and Family Planning Board, Investment Coordinating Board, Geospatial Information Agency, Meteorology, Climatology, and Geophysics Agency, National Narcotics Agency, National Agency for Disaster Management, National Counter Terrorism Agency, The National Authority for The Placement and Protection of Indonesian Overseas Workers, National Agency of Drugs and Foods Control, Nuclear Energy Controlling Board, Audit and Development Supervising Agency, Agency for the Assesment and Application Technology, BPS-Statistics Indonesia, National Search and Rescue Agency, National Standardization Board, National Nuclear Energy Board, National Institute of Administration, National Institute of Science, National Resilience Institute, Government Procurement Policy Board, National Institute of Space and Aeronautics, National Crypto Agency, and National Library of Republic of Indonesia.*

Gambar 2.1
Figures

Jumlah Pegawai Negeri Sipil Menurut Jabatan di Kabupaten Nagan Raya, Desember 2019, Desember 2020 dan Desember 2021

Number of Civil Servants by Occupation in Nagan Raya Regency, December 2019, December 2020 and December 2021

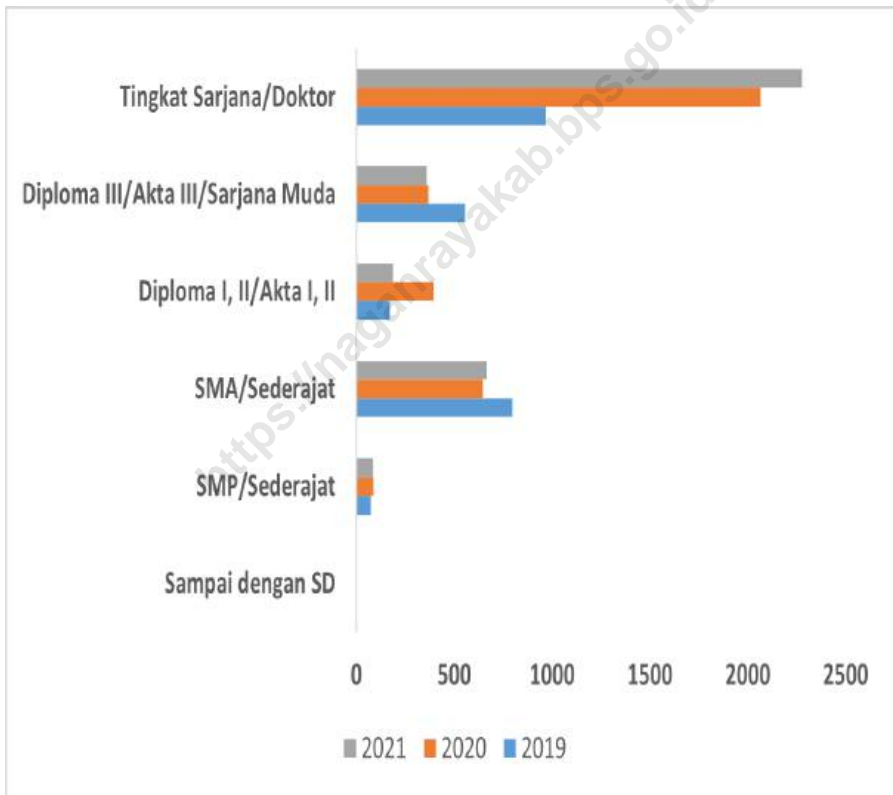


Sumber/Source : Badan Kepegawaian Negara (BKN)/National Civil Service Agency melalui Dinas Komunikasi, Informatika dan Statistik / through Communication, Information and Statistics Department

Gambar 2.2
Figures

Jumlah Pegawai Negeri Sipil Menurut Tingkat Pendidikan di Kabupaten Nagan Raya, Desember 2019, Desember 2020 dan Desember 2021

Number of Civil Servants by Educational Level in Nagan Raya Regency, Desember 2019, Desember 2020 and Desember 2021



Sumber/Source : Badan Kepegawaian Negara (BKN)/National Civil Service Agency melalui Dinas Komunikasi, Informatika dan Statistik / through Communication, Information and Statistics Department

2.1 WILAYAH ADMINISTRATIF ADMINISTRATIVE AREA

Tabel 2.1.1 **Jumlah Desa¹/Kelurahan Menurut Kecamatan di Kabupaten Nagan Raya, 2017–2021**
Table 2.1.1 **Number of Villages¹/Kelurahan by Subdistrict in Nagan Raya Regency, 2017–2021**

Kecamatan Subdistrict	2017	2018	2019	2020	2021
(1)	(2)	(3)	(4)	(5)	(6)
Darul Makmur	40	40	40	40	40
Tripa Makmur	11	11	11	11	11
Kuala	17	17	17	17	17
Kuala Pesisir	16	16	16	16	16
Tadu Raya	22	22	22	22	22
Beutong	24	24	24	24	24
Beutong Ateuh Banggalang	4	4	4	4	4
Seunagan	35	35	35	35	35
Suka Makmue	19	19	19	19	19
Seunagan Timur	34	34	34	34	34
Nagan Raya	222	222	222	222	222

Catatan/Note: ¹Termasuk Unit Permukiman Transmigrasi (UPT)/Include Transmigration Settlement Unit

Sumber/Source: Peraturan Kepala Badan Pusat Statistik Nomor 1 Tahun 2020 Tanggal 5 Februari 2020 tentang Perubahan Atas Peraturan Kepala Badan Pusat Statistik Nomor 3 Tahun 2019 tentang Kode dan Nama Wilayah Kerja Statistik Tahun 2019/Chief Statistician Regulation Number 1/2020, February 5 2020, as a revision of Chief Statistician Regulation Number 3 of 2019 on Code and Name of Regional Level of Data Collection.

2.2 DEWAN PERWAKILAN RAKYAT DAERAH REGIONAL HOUSE OF REPRESENTATIVE

Tabel 2.2.1 Jumlah Anggota Dewan Perwakilan Rakyat Daerah Menurut Partai Politik dan Jenis Kelamin di Kabupaten Nagan Raya, 2021
Number of Regional House of Representatives's Members by Political Parties and Sex in Nagan Raya Regency, 2021

Partai Politik <i>Political Parties</i>	Laki-laki <i>Male</i>	Perempuan <i>Female</i>	Jumlah <i>Total</i>
(1)	(2)	(3)	(4)
Darul Makmur	3	0	3
Tripa Makmur	2	1	3
Kuala	6	1	7
Kuala Pesisir	2	0	2
Tadu Raya	2	0	2
Beutong	1	0	1
Beutong Ateuh Banggalang	1	0	1
Seunagan	2	1	3
Suka Makmue	1	1	2
Seunagan Timur	1	0	1
Nagan Raya	21	4	25

Catatan/Note: ...

Sumber/Source: Dewan Perwakilan Rakyat Kabupaten Nagan Raya / *The House of Representatives of Nagan Raya Regency* melalui Dinas Komunikasi, Informatika dan Statistik / *through Communication, Information and Statistics Department*

2.3 SUMBER DAYA MANUSIA HUMAN RESOURCES

Tabel 2.3.1 Jumlah Pegawai Negeri Sipil Menurut Jabatan dan Jenis Kelamin di Kabupaten Nagan Raya, Desember 2020 dan Desember 2021
Number of Civil Servants by Occupation and Sex in Nagan Raya Regency, December 2020 and December 2021

Jabatan <i>Occupation</i>	2020		Jumlah <i>Total</i>
	Laki-laki <i>Male</i>	Perempuan <i>Female</i>	
(1)	(2)	(3)	(4)
Fungsional Tertentu <i>Specific Functional</i>	623	1 425	2 048
Fungsional Umum/Staf <i>General Functional</i>	647	416	1 063
Struktural/Structural			
Eselon V/5 th Echelon	-	-	-
Eselon IV/4 th Echelon	168	104	272
Eselon III/3 rd Echelon	127	20	147
Eselon II/2 nd Echelon	29	2	31
Eselon I/1 st Echelon	-	-	-
Jumlah/Total	1 594	1 967	3 561

Lanjutan Tabel/*Continued Table* 2.3.1

Jabatan <i>Occupation</i>	2021		
	Laki-laki <i>Male</i>	Perempuan <i>Female</i>	Jumlah <i>Total</i>
(1)	(5)	(6)	(7)
Fungsional Tertentu <i>Specific Functional</i>	606	1 395	2 001
Fungsional Umum/Staf <i>General Functional</i>	653	456	1 109
Struktural/Structural			
Eselon V/ <i>5th Echelon</i>	-	-	-
Eselon IV/ <i>4th Echelon</i>	169	120	289
Eselon III/ <i>3rd Echelon</i>	125	21	146
Eselon II/ <i>2nd Echelon</i>	27	2	29
Eselon I/ <i>1st Echelon</i>	-	-	-
Jumlah/Total	1 580	1 994	3 574

Catatan/*Note*: ...Sumber/*Source*: Badan Kepegawaian Negara (BKN)/*National Civil Service Agency* melalui Dinas Komunikasi, Informatika dan Statistik / *through Communication, Information and Statistics Department*

Tabel
Table 2.3.2

Jumlah Pegawai Negeri Sipil Menurut Tingkat Pendidikan dan Jenis Kelamin di Kabupaten Nagan Raya, Desember 2020 dan Desember 2021
Number of Civil Servants by Educational Level and Sex in Nagan Raya Regency, Desember 2020 and Desember 2021

Tingkat Pendidikan <i>Educational Level</i>	2020		
	Laki-laki <i>Male</i>	Perempuan <i>Female</i>	Jumlah <i>Total</i>
(1)	(2)	(3)	(4)
Sampai dengan SD <i>Up to Primary School</i>	0	0	0
SMP/Sederajat <i>General Vocational Junior High School</i>	80	8	88
SMA/Sederajat <i>General/Vocational Senior High School</i>	359	288	647
Diploma I, II/Akta I, II <i>Diploma I, II/Akta I, II</i>	141	251	392
Diploma III/Akta III/Sarjana Muda <i>Diploma III/Akta III/Bachelor</i>	45	324	369
Tingkat Sarjana/Doktor/Ph.D <i>University Graduates</i>	969	1 096	2 065
Jumlah/Total	1 594	1 967	3 561

Lanjutan Tabel/*Continued Table 2.3.2*

Tingkat Pendidikan <i>Educational Level</i>	2021		
	Laki-laki <i>Male</i>	Perempuan <i>Female</i>	Jumlah <i>Total</i>
(1)	(2)	(3)	(4)
Sampai dengan SD <i>Up to Primary School</i>	0	0	0
SMP/Sederajat <i>General/Vocational Junior High School</i>	78	7	85
SMA/Sederajat <i>General/Vocational Senior High School</i>	364	302	666
Diploma I, II/Akta I, II <i>Diploma I, II/Akta I, II</i>	64	122	186
Diploma III/Akta III/Sarjana Muda <i>Diploma III/Akta III/Bachelor</i>	42	318	360
Tingkat Sarjana/Doktor/ <i>Ph.D</i> <i>University Graduates</i>	1 032	1 245	2 277
Jumlah/Total	1 580	1 994	3 574

Catatan/Note: ...

Sumber/Source: Badan Kepegawaian Negara (BKN)/*National Civil Service Agency*
melalui Dinas Komunikasi, Informatika dan Statistik / *through Communication, Information and Statistics Department*

Tabel
Table 2.3.3

**Jumlah Pegawai Negeri Sipil Menurut Tingkat
Kepangkatan dan Jenis Kelamin di Kabupaten Nagan
Raya, Desember 2020 dan Desember 2021**
*Number of Civil Servants by Hierarchy and Sex in Nagan
Raya Regency, Desember 2020 and Desember 2021*

Pangkat/Golongan/Ruang Hierarchy	2020		
	Laki-laki Male	Perempuan Female	Jumlah Total
(1)	(2)	(3)	(4)
1. I/A (Juru Muda)	1	0	1
2. I/B (Juru Muda Tingkat I)	2	0	2
3. I/C (Juru)	8	2	10
4. I/D (Juru Tingkat I)	14	1	15
Golongan I/Range I	25	3	28
5. II/A (Pengatur Muda)	53	17	70
6. II/B (Pengatur Muda Tingkat I)	116	69	185
7. II/C (Pengatur)	74	185	259
8. II/D (Pengatur Tingkat I)	105	59	164
Golongan II/Range II	348	330	675
9. III/A (Penata Muda)	206	177	383
10. III/B (Penata Muda Tingkat I)	140	282	422
11. III/C (Penata)	209	360	569
12. III/D (Penata Tingkat I)	279	364	643
Golongan III/Range III	834	1.183	2.017
13. IV/A (Pembina)	215	211	426
14. IV/B (Pembina Tingkat I)	160	240	400
15. IV/C (Pembina Utama Muda)	12	0	12
16. IV/D (Pembina Utama Madya)	0	0	0
17. IV/E (Pembina Utama)	0	0	0
Golongan IV/Range IV	387	451	826
Jumlah/Total	1 594	1 967	3 546

Lanjutan Tabel/*Continued Table 2.3.3*

Pangkat/Golongan/Ruang <i>Hierarchy</i>	2021		
	Laki-laki <i>Male</i>	Perempuan <i>Female</i>	Jumlah <i>Total</i>
(1)	(5)	(6)	(7)
1. I/A (Juru Muda)	1	0	1
2. I/B (Juru Muda Tingkat I)	2	0	2
3. I/C (Juru)	1	2	3
4. I/D (Juru Tingkat I)	15	1	16
Golongan I/Range I	19	3	22
5. II/A (Pengatur Muda)	44	13	57
6. II/B (Pengatur Muda Tingkat I)	88	59	147
7. II/C (Pengatur)	100	210	310
8. II/D (Pengatur Tingkat I)	103	56	159
Golongan II/Range II	335	338	673
9. III/A (Penata Muda)	239	228	467
10. III/B (Penata Muda Tingkat I)	123	236	359
11. III/C (Penata)	180	299	479
12. III/D (Penata Tingkat I)	305	446	751
Golongan III/Range III	847	1.209	2.056
13. IV/A (Pembina)	197	202	399
14. IV/B (Pembina Tingkat I)	168	241	409
15. IV/C (Pembina Utama Muda)	1	0	0
16. IV/D (Pembina Utama Madya)	1	0	1
17. IV/E (Pembina Utama)	0	0	0
Golongan IV/Range IV	367	443	809
Jumlah/Total	1 568	1 993	3 560

Catatan/Note: ...

Sumber/Source: Badan Kepegawaian Negara (BKN)/National Civil Service Agency
melalui Dinas Komunikasi, Informatika dan Statistik / through Communication, Information and Statistics Department

2.4 KEUANGAN PEMERINTAH GOVERNMENT FINANCE

Tabel 2.4.1 Realisasi Pendapatan Pemerintah Kabupaten Nagan Raya Menurut Jenis Pendapatan (ribu rupiah), 2017–2020
Actual Nagan Raya Regency Government Revenues by Kind of Revenues (thousand rupiahs), 2017–2020

Jenis Pendapatan/Kind of Revenues	2017	2018
(1)	(2)	(3)
1. Pendapatan Asli Daerah (PAD)/Regional Revenue	74 051 054	97 118 516
1.1 Pajak Daerah/Regional Tax	19 480 004	16 086 659
1.2 Retribusi Daerah/Regional Retribution	1 801 485	1 170 887
1.3 Hasil Perusahaan Milik Daerah dan Pengelolaan Kekayaan Daerah yang Dipisahkan/Regional-Owned Company Revenue and Separated Management of Regional Wealth	2 915 223	2 920 347
1.4 Lain-lain PAD yang Sah/Other Regional Revenue	42 322 839	70 382 393
2. Dana Perimbangan/Balance Funds	621 196 404	667 610 848
2.1 Bagi Hasil Pajak/Tax Sharing Revenue
2.2 Bagi Hasil Bukan Pajak/Sumber Daya Alam/Non-Tax Sharing Revenue/Natural Resources
2.3 Dana Alokasi Umum/General Allocation Fund	525 353 481	521 352 900
2.4 Dana Alokasi Khusus/Special Allocation Fund	95 842 923	146 257 947
3. Lain-lain Pendapatan yang Sah/Other Revenue	443 308 651	217 426 822
3.1 Pendapatan Hibah/Grant	118 099 480	0
3.2 Dana Darurat/Emergency Fund	0	0
3.3 Dana Bagi Hasil Pajak dari Provinsi dan Pemerintah Daerah Lainnya/Tax Sharing Revenue from Provincial and Other Regional Governments	22 799 141	25 263 001
3.4 Dana Penyesuaian dan Otonomi Daerah/Regional Adjustment and Autonomy Fund	218 941 273	192 163 821
3.5 Bantuan Keuangan dari Provinsi atau Pemerintah Daerah Lainnya/Financial Assistance from Provincial or Other Regional Governments	183 468 757	0
3.6 Lainnya/Others	0	0
Jumlah/Total	1 138 556 109	982 156 185

Lanjutan Tabel/*Continued Table 2.4.1*

Jenis Pendapatan/ <i>Kind of Revenues</i>	2019	2020
(1)	(4)	(5)
1. Pendapatan Asli Daerah (PAD)/<i>Regional Revenue</i>	87 061 642	109 062 630 923,57
1.1 Pajak Daerah/ <i>Regional Tax</i>	17 407 246	
1.2 Retribusi Daerah/ <i>Regional Retribution</i>	2 113 863	
1.3 Hasil Perusahaan Milik Daerah dan Pengelolaan Kekayaan Daerah yang Dipisahkan/ <i>Regional-Owned Company Revenue and Separated Management of Regional Wealth</i>	2 925 867	
1.4 Lain-lain PAD yang Sah/ <i>Other Regional Revenue</i>	57 922 399	
2. Dana Perimbangan/<i>Balance Funds</i>	673 378 040	636 322 138 520
2.1 Bagi Hasil Pajak/ <i>Tax Sharing Revenue</i>	...	
2.2 Bagi Hasil Bukan Pajak/Sumber Daya Alam/ <i>Non-Tax Sharing Revenue/Natural Resources</i>	...	
2.3 Dana Alokasi Umum/ <i>General Allocation Fund</i>	514 300 667	
2.4 Dana Alokasi Khusus/ <i>Special Allocation Fund</i>	142 202 134	
3. Lain-lain Pendapatan yang Sah/<i>Other Revenue</i>	364 212 513	398 603 864 423,36
3.1 Pendapatan Hibah/ <i>Grant</i>	23 473 440	
3.2 Dana Darurat/ <i>Emergency Fund</i>	0	
3.3 Dana Bagi Hasil Pajak dari Provinsi dan Pemerintah Daerah Lainnya/ <i>Tax Sharing Revenue from Provincial and Other Regional Governments</i>	26 285 544	
3.4 Dana Penyesuaian dan Otonomi Daerah/ <i>Regional Adjustment and Autonomy Fund</i>	185 426 767	
3.5 Bantuan Keuangan dari Provinsi atau Pemerintah Daerah Lainnya/ <i>Financial Assistance from Provincial or Other Regional Governments</i>	129 026 761	
3.6 Lainnya/ <i>Others</i>	0	
Jumlah/<i>Total</i>	1 124 652 196	

Catatan/*Note*: ...

Sumber/*Source*: Badan Pengelola Keuangan Daerah Kabupaten Nagan Raya / *Regional Agency for Financial Management of Nagan Raya Regency*
melalui Dinas Komunikasi, Informatika dan Statistik / *through Communication, Information and Statistics Department*

Tabel
Table 2.4.2**Realisasi Belanja Pemerintah Kabupaten Nagan Raya
Menurut Jenis Belanja (ribu rupiah), 2017–2020
Actual Nagan Raya Regency Government Expenditures by
Kind of Expenditures (thousand rupiahs), 2017–2020**

Jenis Pendapatan Kind of Revenues	2017	2018
(1)	(2)	(3)
1. Belanja Tidak Langsung/Indirect Expenditures	560 152 610	551 953 483
1.1 Belanja Pegawai/Personnel Expenditures	325 037 166	332 897 992
1.2 Belanja Bunga/Interest Expenditures	-	-
1.3 Belanja Subsidi/Subsidies Expenditures	-	-
1.4 Belanja Hibah/Grant Expenditures	11 989 798	2 502 800
1.5 Belanja Bantuan Sosial/Social Aid Expenditures	2 213 724	2 584 750
1.6 Belanja Bagi Hasil/Sharing Fund Expenditure	-	413 645
1.7 Belanja Bantuan Keuangan/Financial Aids Expenditures	220 271 724	212 085 165
1.8 Belanja Tidak Terduga/Unpredicted Expenditures	640 874	2 054 899
2. Belanja Langsung/Direct Expenditures	581 858 598	434 099 975
2.1 Belanja Pegawai/Personnel Expenditures	54 768 365	71 279 512
2.2 Belanja Barang dan Jasa/Goods and Services Expenditures	190 409 660	176 198 493
2.3 Belanja Modal/Capital Expenditure	336 680 573	186 621 970
Jumlah/Total	1 142 011 208	987 053 458

Lanjutan Tabel/*Continued Table 2.4.2*

Jenis Pendapatan <i>Kind of Revenues</i>	2019	2020
(1)	(4)	(5)
1. Belanja Tidak Langsung/<i>Indirect Expenditures</i>	564 357 192	583 195 435 560,15
1.1 Belanja Pegawai/ <i>Personnel Expenditures</i>	324 622 731	
1.2 Belanja Bunga/ <i>Interest Expenditures</i>	-	
1.3 Belanja Subsidi/ <i>Subsidies Expenditures</i>	-	
1.4 Belanja Hibah/ <i>Grant Expenditures</i>	3 266 000	
1.5 Belanja Bantuan Sosial/ <i>Social Aid Expenditures</i>	4 869 770	
1.6 Belanja Bagi Hasil/ <i>Sharing Fund Expenditure</i>	1 312 109	
1.7 Belanja Bantuan Keuangan/ <i>Financial Aids Expenditures</i>	229 074 230	
1.8 Belanja Tidak Terduga/ <i>Unpredicted Expenditures</i>	1 212 351	
2. Belanja Langsung/<i>Direct Expenditures</i>	558 122 869	549 322 393 756,85
2.1 Belanja Pegawai/ <i>Personnel Expenditures</i>	84 237 051	
2.2 Belanja Barang dan Jasa/ <i>Goods and Services Expenditures</i>	182 325 276	
2.3 Belanja Modal/ <i>Capital Expenditure</i>	291 560 541	
Jumlah/<i>Total</i>	1 122 480 061	

Catatan/*Note*: ...

Sumber/*Source*: Badan Pengelola Keuangan Daerah Kabupaten Nagan Raya / *Regional Agency for Financial Management of Nagan Raya Regency*
melalui Dinas Komunikasi, Informatika dan Statistik / *through Communication, Information and Statistics Department*

PENDUDUK DAN KETENAGAKERJAAN
*POPULATION AND EMPLOYMENT***Penduduk Nagari Raya 15 Tahun Keatas**
125.463 Jiwa**Angkatan Kerja**
81.535 Jiwa**Bukan Angkatan Kerja**
43.928 Jiwa**Bekerja**
77.464 Jiwa**Sekolah**
11.131 Jiwa**Lainnya**
4.392 Jiwa**Pengangguran**
4.071 Jiwa**Mengurus RT**
28.405 Jiwa

PENJELASAN TEKNIS

TECHNICAL NOTES

1. Salah satu sumber data kependudukan adalah sensus penduduk yang dilaksanakan setiap sepuluh tahun sekali. Sensus penduduk telah dilaksanakan sebanyak tujuh kali sejak Indonesia merdeka, yaitu tahun 1961, 1971, 1980, 1990, 2000, 2010, dan 2020.

Keenam sensus penduduk sebelumnya dilaksanakan dengan menggunakan metode tradisional, yaitu mencatat setiap penduduk dari rumah ke rumah. Pertama kalinya dalam sejarah sensus penduduk di Indonesia, Sensus Penduduk 2020 (SP2020) menggunakan metode kombinasi yaitu dengan memanfaatkan data Administrasi Kependudukan (Adminkuk) dari Direktorat Jenderal Kependudukan dan Pencatatan Sipil (Ditjen Dukcapil) Kementerian Dalam Negeri (Kemendagri) sebagai data dasar pelaksanaan SP2020. Hal ini dirancang dan dilaksanakan sebagai upaya untuk mewujudkan "SATU DATA KEPENDUDUKAN INDONESIA".

SP2020 mencakup seluruh penduduk yang tinggal di wilayah teritorial Indonesia, mencakup Warga Negara Indonesia (WNI) dan Warga Negara Asing (WNA) yang telah menetap atau

1. *One of the sources of demographic data is population census, which is conducted every ten years. Population Census has been conducted seven times since Indonesia's independence: 1961, 1971, 1980, 1990, 2000, 2010, and 2020.*

The previous six population censuses were carried out using the traditional method, canvassing each person door-to-door. For the first time in the history of the population census in Indonesia, the 2020 Population Census (PC2020) used a combined method, that is utilizing Population Administration data managed by the Directorate General of Population and Civil Registration of the Ministry of Home Affairs as the basic data for the population census. This is designed and implemented as an effort to realize "ONE INDONESIAN POPULATION DATA".

PC2020 covered all residents who live in Indonesia's territory, including Indonesian citizens (WNI) and foreign citizens (WNA) who have stayed or plan to stay in Indonesian territory for at least one year. The Indonesian citizens who are covered also include those who are abroad, namely members of the Diplomatic

berencana menetap di wilayah Indonesia selama minimal satu tahun. WNI yang dicakup juga termasuk mereka yang berada di luar negeri, yaitu Anggota Korps Diplomatik Republik Indonesia beserta keluarganya di luar negeri dan Anggota TNI/POLRI beserta keluarganya yang sedang melakukan misi perdamaian di luar negeri.

Untuk tahun yang tidak dilaksanakan sensus penduduk, data kependudukan diperoleh dari hasil proyeksi penduduk. Proyeksi penduduk merupakan suatu perhitungan ilmiah yang didasarkan pada asumsi dari komponen-komponen perubahan penduduk, yaitu kelahiran, kematian, dan migrasi (migrasi internasional dan migrasi risen antar provinsi). Proyeksi penduduk interim 2020-2023 dihitung menggunakan data dasar penduduk hasil perapihan umur dari data Administrasi Kependudukan dan SP2020 dengan menggunakan asumsi Angka Kelahiran Total sejak tahun 2020 konstan 2,1 (sesuai Proyeksi Survei Penduduk antar Sensus (SUPAS) 2015-2045), Angka Kematian Bayi (AKB) meneruskan hasil Proyeksi SUPAS 2015-2045, dan pola migrasi 2020 sama dengan pola migrasi hasil SUPAS 2015.

Corps of the Republic of Indonesia and their families abroad and members of the TNI/POLRI and their families who are carrying out Peacekeeping Missions abroad.

For the periods besides the census year, population projection is applied to estimate population for those years. The population projection is an estimation based on the demographic components, such as birth, death, and migration (international migration and recent migration). The interim population projection for 2020-2023 is calculated from the single age smoothed combined from Population Administration Data and the 2020 Population Census. It uses the assumption that the Total Fertility Rate (TFR) since 2020 is constant at 2.1 (according to the population projection of 2015-2045 Intercensal Population Survey (SUPAS)), Infant Mortality Rate (IMR) continues the results of the 2015-2045 SUPAS Projection, and the 2020 migration pattern is the same as the pattern of migration in SUPAS2015 results.

The data presented in this publication are the PC2020 results (September) and the result of interim population projection 2020-2023 (midyear/ June).

Dalam publikasi ini, data yang disajikan merupakan hasil SP2020 (September), dan hasil proyeksi penduduk interim 2020-2023 (pertengahan tahun/Juni).

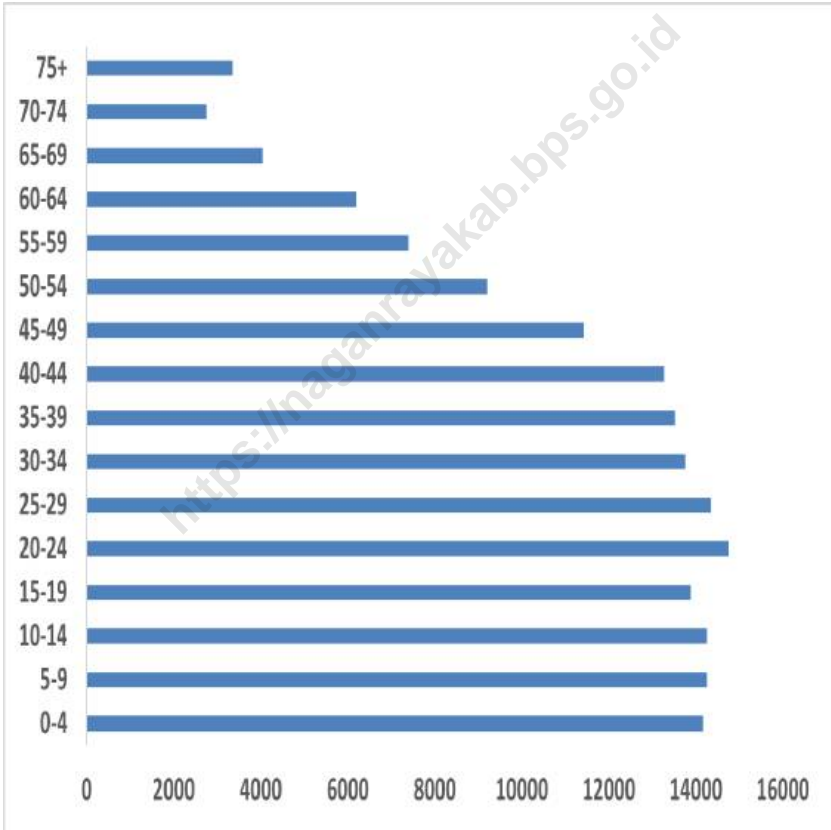
2. Penduduk Indonesia adalah semua orang yang berdomisili di wilayah teritorial Indonesia, mencakup Warga Negara Indonesia (WNI) dan Warga Negara Asing (WNA) yang telah menetap selama satu tahun atau lebih atau berencana menetap di wilayah Indonesia selama minimal satu tahun. Pada sensus sebelumnya referensi waktu dalam konsep kependudukan adalah enam bulan. Perubahan ini didasari oleh UU No. 24 Tahun 2013 tentang Perubahan atas UU No. 23 Tahun 2006 tentang Administrasi Kependudukan pada Pasal 15.
 3. Laju pertumbuhan penduduk per tahun adalah angka yang menunjukkan rata-rata tingkat penambahan penduduk per tahun dalam jangka waktu tertentu. Angka ini dinyatakan sebagai persentase dari penduduk dasar. Metode penghitungan laju pertumbuhan penduduk yang digunakan oleh BPS adalah metode geometrik.
 4. Kepadatan penduduk adalah ukuran persebaran penduduk yang menunjukkan jumlah penduduk untuk setiap kilometer
2. *The population of Indonesia are all people who live in Indonesia's territory, including Indonesian citizens and foreign citizens who have lived for one year or more or plan to stay in Indonesia territory for at least one year. In the previous census the time reference in the population concept was six months. This change is based on Law no.24 of 2013 concerning Amendments to Law no. 23 of 2006 concerning Population Administration in Article 15.*
 3. *Annual population growth rate is a number that shows the average rate of population growth per year in a certain period. This rate is a percentage of the basic population. The method used by Statistics Indonesia is the geometric method.*
 4. *Population density is a measure of the distribution of the population which shows the total population for each square kilometer of area.*

persegi luas wilayah.

5. Rasio jenis kelamin adalah perbandingan antara jumlah penduduk laki-laki dan jumlah penduduk perempuan pada suatu daerah dan waktu tertentu, yang biasanya dinyatakan dalam banyaknya penduduk laki-laki per 100 perempuan.
5. *Sex ratio is the ratio between total male population and female population in a certain area and at a certain time, which is usually stated in the number of male residents per 100 females.*

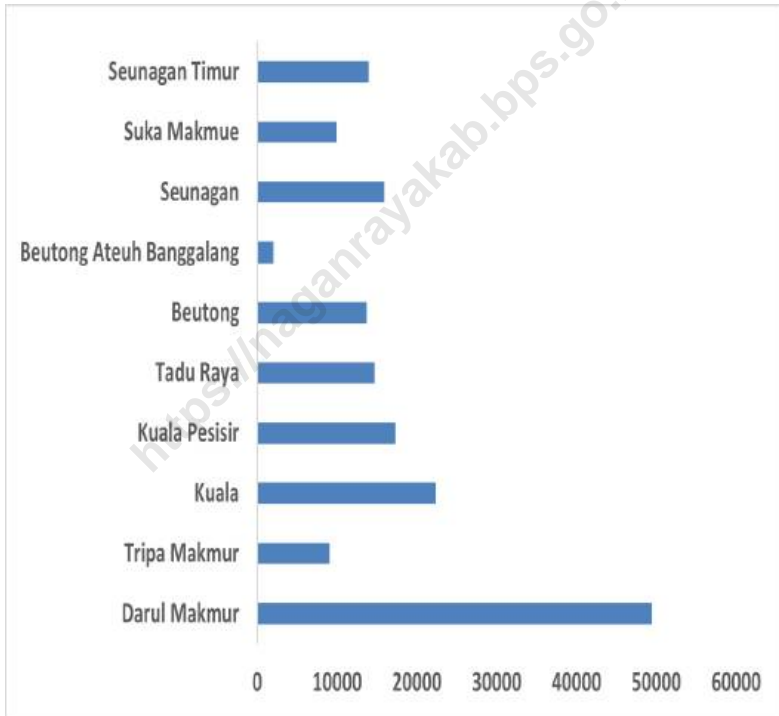
<https://naganrayakab.bps.go.id>

Gambar 3.1 Penduduk Menurut Kelompok Umur di Kabupaten Nagan Raya, 2021
Figures 3.1 Population by Age Groups in Nagan Raya Regency, 2021



Sumber/Source : BPS dan Kementerian Dalam Negeri / BPS-Statistics Indonesia and Ministry of Home Affairs

Gambar 3.2 Jumlah Penduduk Menurut Kecamatan di Kabupaten Nagan Raya, 2021
Figures *Population by District in Nagan Raya Regency, 2021*



Sumber/Source : Proyeksi Interim Hasil SP2020 (September) / The result of the 2020 Population Census (September) Interim Projection

**3.1 PENDUDUK
POPULATION**

**Tabel
Table** 3.1.1

**Penduduk, Laju Pertumbuhan Penduduk, Distribusi
Persentase Penduduk, Kepadatan Penduduk, Rasio Jenis
Kelamin Penduduk Menurut Kecamatan di Kabupaten
Nagan Raya, 2021**
*Population, Population Growth Rate, Percentage
Distribution of Population, Population Density, and
Population Sex Ratio by Subdistrict in Nagan Raya Regency,
2021*

Kecamatan Subdistrict	Penduduk (ribu) Population (thousand)	Laju Pertumbuhan Penduduk per Tahun 2020–2021 Annual Population Growth Rate (%) 2020–2021
(1)	(2)	(3)
Darul Makmur	50 281	1,76
Tripa Makmur	9 108	0,77
Kuala	22 637	1,28
Kuala Pesisir	17 594	1,48
Tadu Raya	15 049	2,16
Beutong	13 746	0,33
Beutong Ateuh Banggalang	2 011	1,06
Seunagan	15 988	0,40
Suka Makmue	10 085	1,55
Seunagan Timur	14 092	0,82
Nagan Raya	170 591	1,31

Lanjutan Tabel/Continued Table 3.1.1

Kecamatan Subdistrict	Persentase Penduduk Percentage of Total Population	Kepadatan Penduduk per km ² Population Density per sq.km
(1)	(7)	(8)
Darul Makmur	29,47	48,91
Tripa Makmur	5,34	48,09
Kuala	13,27	187,25
Kuala Pesisir	10,31	230,47
Tadu Raya	8,82	43,35
Beutong	8,06	13,51
Beutong Ateuh Banggalang	1,18	4,95
Seunagan	9,37	281,83
Suka Makmue	5,91	195,60
Seunagan Timur	8,26	56,01
Nagan Raya	100,00	48,12

Lanjutan Tabel/*Continued Table* 3.1.1

Kecamatan <i>Subdistrict</i>	Rasio Jenis Kelamin Penduduk <i>Population Sex Ratio</i>
(1)	(11)
Darul Makmur	102,68
Tripa Makmur	102,09
Kuala	102,41
Kuala Pesisir	104,75
Tadu Raya	101,81
Beutong	103,07
Beutong Ateuh Banggalang	103,96
Seunagan	100,65
Suka Makmue	97,86
Seunagan Timur	99,72
Nagan Raya	102,06

Catatan/*Note*: ...

Sumber/*Source*: Proyeksi Interim Hasil SP2020 (September) / The result of the 2020 Population Census (September) Interim Projection

Tabel
Table 3.1.2**Jumlah Penduduk Menurut Kelompok Umur dan Jenis Kelamin di Kabupaten Nagan Raya, 2021**
Population by Age Groups and Sex in Nagan Raya Regency, 2021

Kelompok Umur Age Groups	Jenis Kelamin/Sex		
	Laki-Laki Male	Perempuan Female	Jumlah Total
(1)	(2)	(3)	(4)
0–4	7 204	6 959	14 163
5–9	7 202	7 057	14 259
10–14	7 297	6 956	14 253
15–19	7 169	6 718	13 887
20–24	7 514	7 238	14 752
25–29	7 273	7 078	14 351
30–34	6 822	6 932	13 754
35–39	6 712	6 801	13 513
40–44	6 569	6 699	13 268
45–49	5 818	5 606	11 424
50–54	4 742	4 471	9 213
55–59	3 684	3 714	7 398
60–64	3 184	3 005	6 189
65–69	2 072	1 972	4 044
70–74	1 333	1 428	2 761
75+	1 571	1 791	3 362
Nagan Raya	86 166	84 425	170 591

Catatan/Note: ...

Sumber/Source: BPS dan Kementerian Dalam Negeri / BPS-Statistics Indonesia and Ministry of Home Affairs

3.2 KETENAGAKERJAAN EMPLOYMENT

Tabel 3.2.1 Jumlah Penduduk Berumur 15 Tahun Keatas Menurut Jenis Kegiatan Selama Seminggu yang Lalu dan Jenis Kelamin di Kabupaten Nagan Raya, 2021
Population Aged 15 Years and Over by Type of Activity During The Previous Week and Sex in Nagan Raya Regency, 2021

Kegiatan Utama <i>Main Activity</i>	Jenis Kelamin/Sex		
	Laki-Laki <i>Male</i>	Perempuan <i>Female</i>	Laki-Laki+ Perempuan <i>Male+Female</i>
(1)	(2)	(3)	(4)
I. Angkatan Kerja/Economically Active			
1. Bekerja/ <i>Working</i>	52 135	25 329	77 464
2. Pengangguran Terbuka/ <i>Unemployment</i>	1 962	2 109	4 071
II. Bukan Angkatan Kerja/Not Economically Active			
1. Sekolah/ <i>Attending School</i>	5 690	5 441	11 131
2. Mengurus Rumah Tangga/ <i>Housekeeping</i>	795	27 610	28 405
3. Lainnya/ <i>Others</i>	2 713	1 679	4 392
Jumlah/Total	63 295	62 168	125 463

Catatan/Note:

Sumber/Source: BPS, Survei Angkatan Kerja Nasional (Sakernas) Agustus/BPS-Statistics Indonesia, August National Labor Force Survey

Tabel
Table 3.2.2

Penduduk Berumur 15 Tahun ke Atas Menurut Pendidikan Tertinggi yang Ditamatkan dan Jenis Kegiatan Selama Seminggu yang Lalu di Kabupaten Nagan Raya, 2021
Population 15 Years of Age and Over by Educational Attainment and Type of Activity During the Previous Week in Nagan Raya Regency, 2021

Pendidikan Tertinggi yang Ditamatkan ¹ Educational Attainment ¹	Angkatan Kerja/Economically Active			Persentase Bekerja terhadap Angkatan Kerja Percentage of Working to Economically Active
	Bekerja Working	Pengangguran ² Unemployment ²	Jumlah Angkatan Kerja Total of Economically Active	
(1)	(2)	(3)	(4)	(5)
1	24 520	182	24 702	99,26
2	14 193	633	14 826	95,73
3	25 274	2 576	27 850	90,75
4	2 545	346	2 891	88,03
5	3 206	106	3 312	96,80
6	7 726	228	7 954	97,13
Jumlah/Total	77 464	4 071	81 535	95,01

Lanjutan Tabel/*Continued Table* 3.2.2

Pendidikan Tertinggi yang Ditamatkan ¹ <i>Educational Attainment ¹</i>	Bukan Angkatan Kerja <i>Not Economically Active</i>	Jumlah <i>Total</i>	Persentase Angkatan Kerja terhadap Penduduk Usia Kerja <i>Percentage of Economically Active to Working Age Population</i>
(1)	(6)	(7)	(8)
1	17 026	41 728	59,20
2	11 154	25 980	57,07
3	12 745	40 595	68,60
4	623	3 514	82,27
5	616	3 928	84,32
6	1 764	9 718	81,85
Jumlah/Total	43 928	125 463	64,99

Catatan/Note: ¹

1. ≤ Sekolah Dasar (SD)/≤ *Primary School*
2. Sekolah Menengah Pertama/*Junior High School*
3. Sekolah Menengah Atas/*Senior High School*
4. Sekolah Menengah Kejuruan / *Vocational High School*
5. Diploma I / II / III / *Diploma I / II / III*
6. Perguruan Tinggi/*Collage*

²

1. Mencari pekerjaan/*Looking for work*
2. Mempersiapkan usaha/*Establishing a new business/firm*
3. Merasa tidak mungkin mendapat pekerjaan/*Feeling hopeless in looking for work (discouraged job seekers)*
4. Sudah punya pekerjaan tetapi belum mulai bekerja/*Having job already but not starting to work yet*

Sumber/Source: BPS, Survei Angkatan Kerja Nasional (Sakernas) Agustus/BPS-Statistics Indonesia, August National Labor Force Survey

Tabel
Table 3.2.3

Penduduk Berumur 15 Tahun Ke Atas yang Bekerja Selama Seminggu yang Lalu Menurut Status Pekerjaan Utama dan Jenis Kelamin di Kabupaten Nagan Raya, 2021
Population 15 Years of Age and Over who Worked During The Previous Week by Main Employment Status and Sex in Nagan Raya Regency, 2021

Status Pekerjaan Utama <i>Main Employment Status</i>	Laki-Laki <i>Male</i>	Perempuan <i>Female</i>	Jumlah <i>Total</i>
(1)	(2)	(3)	(4)
Berusaha sendiri <i>Own account worker</i>	8 069	4 711	12 780
Berusaha dibantu buruh tidak tetap/buruh tidak dibayar <i>Employer assisted by temporary worker/unpaid worker</i>	9 379	2 305	11 684
Berusaha dibantu buruh tetap/buruh dibayar <i>Employer assisted by permanent worker/paid worker</i>	4 846	449	5 295
Buruh/Karyawan/Pegawai/ <i>Employee</i>	16 188	5 225	21 413
Pekerja bebas <i>Casual worker</i>	7 638	717	8 355
Pekerja keluarga/tak dibayar <i>Family worker/unpaid worker</i>	2 747	1 027	3 774
Jumlah/Total	3 268	10 895	14 163

Catatan/Note: ...

Sumber/Source: BPS, Survei Angkatan Kerja Nasional (Sakernas) Agustus/BPS-Statistics Indonesia, August National Labor Force Survey

04

SOSIAL DAN KESEJAHTERAAN RAKYAT *SOCIAL AND WELFARE*

GARIS KEMISKINAN KABUPATEN NAGAN RAYA 2017-2021



PENJELASAN TEKNIS**TECHNICAL NOTES**

- | | |
|--|---|
| <p>1. Tidak/belum pernah sekolah adalah mereka yang tidak pernah atau belum pernah terdaftar dan tidak pernah atau belum pernah aktif mengikuti pendidikan di suatu jenjang pendidikan formal. Termasuk juga yang tamat/belum tamat taman kanak-kanak tetapi tidak melanjutkan ke sekolah dasar.</p> | <p>1. <i>Not/never attending school is someone who has never attended or never been registered in a formal education, such as primary, secondary, and tertiary education. Those who just completed kindergarten are considered as never attended school.</i></p> |
| <p>2. Masih bersekolah adalah mereka yang terdaftar dan aktif mengikuti pendidikan formal dan nonformal (Paket A, B, atau C), baik pendidikan dasar, menengah maupun pendidikan tinggi. Bagi mahasiswa yang sedang cuti dianggap masih bersekolah.</p> | <p>2. <i>Attending school is someone who is currently attending primary, secondary, or tertiary education, including package A, package B, or package C. College student who postpones his/her study is considered as attending school.</i></p> |
| <p>3. Tidak bersekolah lagi adalah mereka yang pernah terdaftar dan aktif mengikuti pendidikan di suatu jenjang pendidikan formal dan nonformal (Paket A, B, atau C), tetapi pada saat pencacahan tidak lagi terdaftar dan tidak aktif mengikuti pendidikan.</p> | <p>3. <i>Not attending school anymore is someone who had enrolled and participated in formal and non-formal education in the past including package A, package B, or package C, but currently does not attend school.</i></p> |
| <p>4. Tamat sekolah adalah menyelesaikan pelajaran yang ditandai dengan lulus ujian akhir pada kelas atau tingkat terakhir suatu jenjang pendidikan di sekolah negeri maupun swasta dengan mendapatkan tanda tamat belajar/ijazah. Seseorang yang belum mengikuti pelajaran</p> | <p>4. <i>Completed particular level of education is someone who has completed particular level of education in private or public school and accepting graduation certificate. Someone who has never attended the highest grade but passed the final exam is considered as completed</i></p> |

- pada kelas tertinggi tetapi telah mengikuti ujian akhir dan lulus dianggap tamat sekolah.
5. Dapat membaca dan menulis artinya dapat membaca dan menulis kata-kata/kalimat sederhana dengan suatu aksara tertentu.
6. Jalur Pendidikan di Indonesia terdiri atas 1) pendidikan formal, 2) pendidikan nonformal, dan 3) pendidikan informal yang ketiganya dapat saling melengkapi dan memperkaya (Undang-Undang No. 20 Tahun 2013 tentang Sistem Pendidikan Nasional).
7. Jenjang Pendidikan Formal terdiri atas pendidikan dasar, pendidikan menengah, dan pendidikan tinggi. Jenis pendidikan yang diajarkan mencakup pendidikan umum, kejuruan, akademik, profesi, vokasi, keagamaan, dan khusus.
- a. Pendidikan Dasar berbentuk Sekolah Dasar (SD) dan Madrasah Ibtidaiyah (MI) atau bentuk lain yang sederajat serta Sekolah Menengah Pertama (SMP) dan Madrasah Tsanawiyah (MTs), atau bentuk lain yang sederajat.
- b. Pendidikan Menengah berbentuk Sekolah Menengah Atas (SMA), Madrasah Aliyah (MA), Sekolah Menengah Kejuruan (SMK), dan Madrasah Aliyah Kejuruan (MAK), atau
- particular level of education.*
5. *Able to read and write is the ability to read and write at least a simple sentence in any letter of alphabets.*
6. *The Education System in Indonesia consists of 1) a formal education, 2) non-formal education, and 3) informal education that all three can be complementary and enriching (Law No. 20 Year 2013 about The National Education System).*
7. *The Formal Education Level consists of primary education, secondary education, and high education. The kind of education that taught consists of general education, vocational, academic, professional, religious, and specific education.*
- a. *The Primary Education consists of Elementary School and Islamic Elementary School or other equivalent forms and Junior High School and MTs, or other equivalent forms.*
- b. *The Secondary Education consists of the senior high school, MA, Vocational School, and Vocational Madrasah Aliyah, or other equivalent forms.*
- c. *The High Education consists of the education level after the*

bentuk lain yang sederajat.
 c. Pendidikan Tinggi merupakan jenjang pendidikan setelah pendidikan menengah yang mencakup program pendidikan diploma, sarjana, magister, spesialis, dan doktor yang diselenggarakan oleh perguruan tinggi. Perguruan tinggi dapat berbentuk akademi, politeknik, sekolah tinggi, institut, atau universitas.

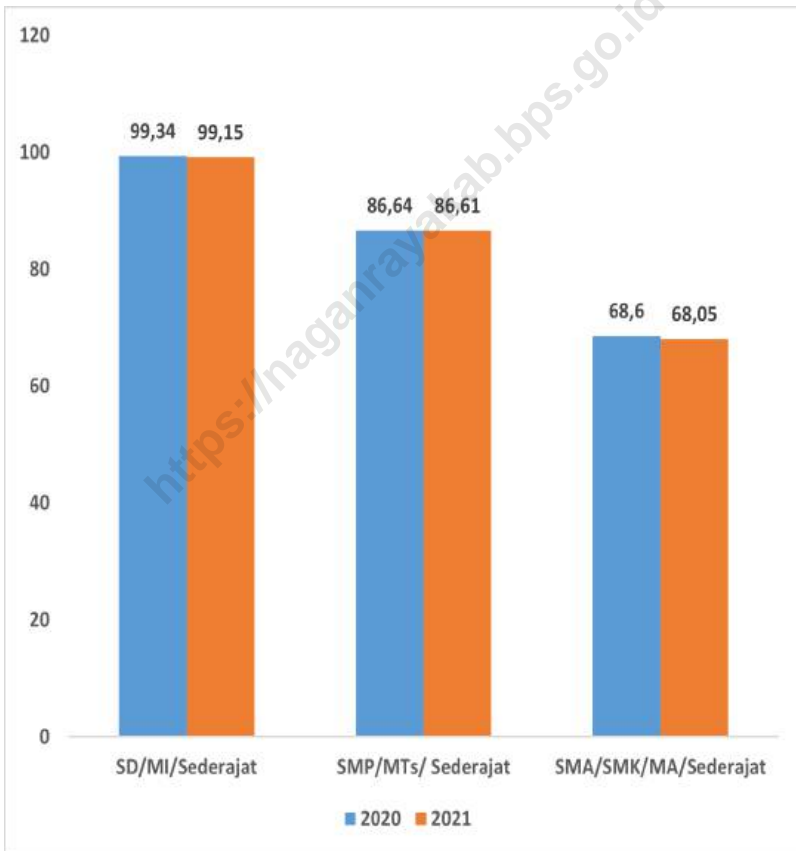
secondary education that consists of diplomas, bachelor, master, specialist, and doctoral degrees that are held by the college. The colleges can be academy, polytechnic, high school, institute, or university.

8. Rumah Sakit adalah tempat pemeriksaan dan perawatan kesehatan, biasanya berada di bawah pengawasan dokter/tenaga medis, yang melayani penderitayangsakituntukberobat rawat jalan atau rawat inap.
9. Rumah Sakit Bersalin adalah rumah sakit khusus untuk persalinan, dilengkapi pelayanan spesialis pemeriksaan kehamilan, persalinan, rawat inap dan rawat jalan ibu dan anak yang berada di bawah pengawasan dokter spesialis kandungan.
10. Rumah Bersalin adalah sarana pelayanan kesehatan dengan izin sebagai rumah bersalin, dilengkapi pelayanan pemeriksaan kehamilan, persalinan serta pemeriksaan ibu dan anak yang berada di bawah pengawasan bidan senior.

8. *Hospital is a place for health check, usually controlled/supervised by doctors/medical personnel to serve the ill patients to get outpatient or inpatient treatment services.*
9. *Maternity Hospital is a specialized hospital for childbirth, has specialist inspection service to pregnancy, childbirth, hospitalization and outpatient for mothers and children that is under the supervision of an obstetrician.*
10. *Maternity House is health care facility with a license as a maternity house, equipped with prenatal care, childbirth and examination of mothers and children which is under the supervision of a senior midwife.*

Gambar 4.1
Figures

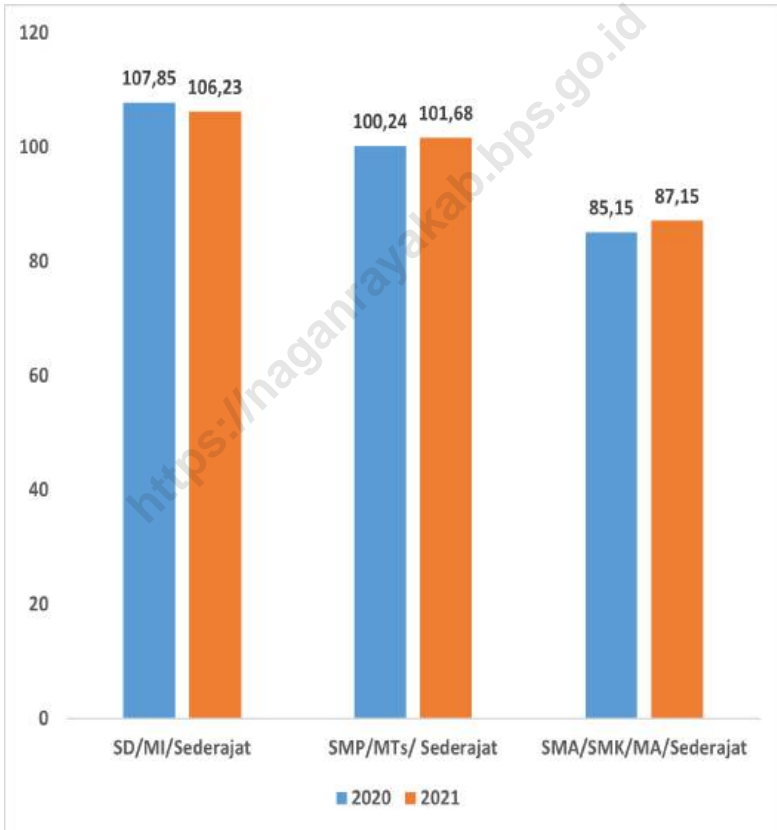
Angka Partisipasi Murni (APM) Menurut Jenjang Pendidikan di Kabupaten Nagan Raya, 2020 dan 2021
Net Enrollment Rate by Educational Level in Nagan Raya Regency, 2020 and 2021



Sumber/Source : BPS, Survei Sosial Ekonomi Nasional (Susenas)/BPS-Statistics Indonesia, National Socioeconomic Survey

Gambar 4.2
Figures

Angka Partisipasi Kasar (APK) Menurut Jenjang Pendidikan di Kabupaten Nagan Raya, 2020 dan 2021
Gross Participation Rates by Educational Level in Nagan Raya Regency, 2020 and 2021



Sumber/Source : BPS, Survei Sosial Ekonomi Nasional (Susenas)/BPS-Statistics Indonesia, National Socioeconomic Survey

4.1 PENDIDIKAN EDUCATION

Tabel 4.1.1 Jumlah Sekolah, Guru, dan Murid Taman Kanak-Kanak (TK) di Bawah Kementerian Pendidikan dan Kebudayaan Menurut Kecamatan di Kabupaten Nagan Raya, 2020/2021 dan 2021/2022
Number of Schools, Teachers, and Pupils in Kindergarten Under The Ministry of Education and Culture by Subdistrict in Nagan Raya Regency, 2020/2021 and 2021/2022

Kecamatan Subdistrict	Sekolah/Schools					
	Negeri/Public		Swasta/Private		Jumlah/Total	
	2020/2021	2021/2022	2020/2021	2021/2022	2020/2021	2021/2022
(1)	(2)	(3)	(4)	(5)	(6)	(7)
Darul Makmur	-	-	6	6	6	6
Tripa Makmur	-	-	-	1	-	1
Kuala	-	-	5	7	5	7
Kuala Pesisir	-	-	5	5	5	5
Tadu Raya	-	-	-	-	-	-
Beutong	-	-	3	3	3	3
Beutong Ateuh Banggalang	-	-	-	-	-	-
Seunagan	1	1	8	8	9	9
Suka Makmue	-	-	3	3	3	3
Seunagan Timur	-	-	5	5	5	5
Nagan Raya	1	1	35	38	36	39

Lanjutan Tabel/*Continued Table* 4.1.1

Kecamatan Subdistrict	Guru ¹ /Teachers ¹					
	Negeri/Public		Swasta/Private		Jumlah/Total	
	2020/2021	2021/2022	2020/2021	2021/2022	2020/2021	2021/2022
(1)	(8)	(9)	(10)	(11)	(12)	(13)
Darul Makmur	-	-	27	35	27	35
Tripa Makmur	-	-	-	3	-	3
Kuala	-	-	36	49	36	49
Kuala Pesisir	-	-	23	25	23	25
Tadu Raya	-	-	-	-	-	-
Beutong	-	-	12	16	12	16
Beutong Ateuh Banggalang	-	-	-	-	-	-
Seunagan	10	10	42	47	52	57
Suka Makmue	-	-	17	15	17	15
Seunagan Timur	-	-	22	25	22	25
Nagan Raya	10	10	179	215	189	225

Lanjutan Tabel/Continued Table 4.1.1

Kecamatan Subdistrict	Murid/Pupils					
	Negeri/Public		Swasta/Private		Jumlah/Total	
	2020/2021	2021/2022	2020/2021	2021/2022	2020/2021	2021/2022
(1)	(14)	(15)	(16)	(17)	(18)	(19)
Darul Makmur	-	-	325	356	325	356
Tripa Makmur	-	-	-	29	-	29
Kuala	-	-	348	360	348	360
Kuala Pesisir	-	-	214	200	214	200
Tadu Raya	-	-	-	-	-	-
Beutong	-	-	115	133	115	133
Beutong Ateuh Banggalang	-	-	-	-	-	-
Seunagan	18	26	392	326	410	352
Suka Makmue	-	-	123	124	123	124
Seunagan Timur	-	-	157	192	157	192
Nagan Raya	18	26	1 674	1 720	1 692	1 746

Catatan/Note: ¹ Jumlah guru termasuk kepala sekolah dan guru/The total of teachers including headmaster and teacher

Sumber/Source: Kementerian Pendidikan dan Kebudayaan, Data Semester Ganjil/Ministry of Educations and Culture, Odd semester report data

Tabel
Table 4.1.2

**Jumlah Sekolah, Guru, dan Murid Raudatul Athfal (RA)
di Bawah Kementerian Agama Menurut Kecamatan di
Kabupaten Nagan Raya, 2019/2020 dan 2020/2021**
*Number of Schools, Teachers, and Pupils in Raudatul Athfal
(RA) Under The Ministry of Religious Affairs by Subdistrict in
Nagan Raya Regency, 2019/2020 and 2020/2021*

Kecamatan Subdistrict	Sekolah/Schools		Guru/Teachers		Murid/Pupils	
	2019/2020	2020/2021	2019/2020	2020/2021	2019/2020	2020/2021
(1)	(2)	(3)	(4)	(5)	(6)	(7)
Darul Makmur	3	4	12	30	191	163
Tripa Makmur	1	2	-	8	64	85
Kuala	1	1	7	7	30	34
Kuala Pesisir	-	-	-	-	-	-
Tadu Raya	-	-	-	-	-	-
Beutong	1	1	6	6	7	9
Beutong Ateuh Bangalang	-	-	-	-	-	-
Seunagan	2	2	6	5	25	20
Suka Makmue	1	-	6	-	37	-
Seunagan Timur	-	-	-	-	-	-
Nagan Raya	9	10	37	56	354	311

Catatan/Note: Seluruh Raudatul Athfal (RA) berstatus swasta/All Raudatul Athfal (RA) are private

Sumber/Source: Kementerian Agama, Data Semester Ganjil/Ministry of Religious Affairs, Odd semester report data

Tabel
Table 4.1.3

**Jumlah Sekolah, Guru, dan Murid Sekolah Dasar (SD)
di Bawah Kementerian Pendidikan dan Kebudayaan
Menurut Kecamatan di Kabupaten Nagan Raya,
2020/2021 dan 2021/2022**
*Number of Schools, Teachers, and Pupils in Primary Schools
Under The Ministry of Education and Culture by Subdistrict
in Nagan Raya Regency, 2020/2021 and 2021/2022*

Kecamatan Subdistrict	Sekolah/Schools					
	Negeri/Public		Swasta/Private		Jumlah/Total	
	2020/2021	2021/2022	2020/2021	2021/2022	2020/2021	2021/2022
(1)	(2)	(3)	(4)	(5)	(6)	(7)
Darul Makmur	34	34	-	-	34	34
Tripa Makmur	5	5	-	-	5	5
Kuala	12	12	1	1	13	13
Kuala Pesisir	11	11	-	-	11	11
Tadu Raya	20	20	-	-	20	20
Beutong	18	18	-	-	18	18
Beutong Ateuh Banggalang	2	2	-	-	2	2
Seunagan	14	14	2	3	16	17
Suka Makmue	6	6	-	-	6	6
Seunagan Timur	11	11	-	-	11	11
Nagan Raya	133	133	3	4	136	137

Lanjutan Tabel/Continued Table 4.1.3

Kecamatan Subdistrict	Guru ¹ /Teachers ¹					
	Negeri/Public		Swasta/Private		Jumlah/Total	
	2020/2021	2021/2022	2020/2021	2021/2022	2020/2021	2021/2022
(1)	(8)	(9)	(10)	(11)	(12)	(13)
Darul Makmur	353	378	-	-	353	378
Tripa Makmur	56	58	-	-	56	58
Kuala	155	162	14	14	169	176
Kuala Pesisir	144	133	-	-	144	133
Tadu Raya	221	204	-	-	221	204
Beutong	228	212	-	-	228	212
Beutong Ateuh Bangalang	23	23	-	-	23	23
Seunagan	190	185	25	27	215	212
Suka Makmue	74	75	-	-	74	75
Seunagan Timur	151	140	-	-	151	140
Nagan Raya	1 595	1 570	39	41	1 634	1 611

Lanjutan Tabel/*Continued Table 4.1.3*

Kecamatan Subdistrict	Murid/Pupils					
	Negeri/Public		Swasta/Private		Jumlah/Total	
	2020/2021	2021/2022	2020/2021	2021/2022	2020/2021	2021/2022
(1)	(14)	(15)	(16)	(17)	(18)	(19)
Darul Makmur	5 363	5 532	-	-	5 363	5 532
Tripa Makmur	867	909	-	-	867	909
Kuala	1 614	1 666	253	272	1 867	1 938
Kuala Pesisir	1 615	1 667	-	-	1 615	1 667
Tadu Raya	1 504	1 515	-	-	1 504	1 515
Beutong	1 194	1 257	-	-	1 194	1 257
Beutong Ateuh Banggalang	195	204	-	-	195	204
Seunagan	938	945	167	217	1 105	1 162
Suka Makmue	441	439	-	-	441	439
Seunagan Timur	603	635	-	-	603	635
Nagan Raya	14 334	14 769	420	489	14 754	15 258

Catatan/Note: ¹ Jumlah guru termasuk kepala sekolah dan guru/*The total of teachers including headmaster and teacher*
 Sumber/Source: Kementerian Pendidikan dan Kebudayaan, Sistem Data Pokok Pendidikan, data semester ganjil/*Ministry of Educations and Culture, Basic Education Data System, odd semester report data*

Tabel
Table 4.1.4

Jumlah Sekolah, Guru, dan Murid Madrasah Ibtidaiyah (MI) di Bawah Kementerian Agama Menurut Kecamatan di Kabupaten Nagan Raya, 2019/2020 dan 2020/2021
Number of Schools, Teachers, and Pupils in Madrasah Ibtidaiyah (MI) Under The Ministry of Religious Affairs by Subdistrict in Nagan Raya Regency, 2019/2020 and 2020/2021

Kecamatan Subdistrict	Sekolah/Schools					
	Negeri/Public		Swasta/Private		Jumlah/Total	
	2019/2020	2020/2021	2019/2020	2020/2021	2019/2020	2020/2021
(1)	(2)	(3)	(4)	(5)	(6)	(7)
Darul Makmur	2	1	1	1	3	2
Tripa Makmur	-	1	-	-	-	1
Kuala	2	2	2	2	4	4
Kuala Pesisir	1	1	-	-	1	1
Tadu Raya	2	2	1	1	3	3
Beutong	1	1	-	-	1	1
Beutong Ateuh	-	-	-	-	-	-
Banggalang						
Seunagan	3	2	1	1	4	3
Suka Makmue	1	1	-	-	1	1
Seunagan Timur	2	3	1	1	3	4
Nagan Raya	14	14	6	6	20	20

Lanjutan Tabel/Continued Table 4.1.4

Kecamatan Subdistrict	Guru/Teachers					
	Negeri/Public		Swasta/Private		Jumlah/Total	
	2019/2020	2020/2021	2019/2020	2020/2021	2019/2020	2020/2021
(1)	(8)	(9)	(10)	(11)	(12)	(13)
Darul Makmur	35	23	6	7	41	30
Tripa Makmur	-	18	-	-	-	18
Kuala	51	56	20	31	71	87
Kuala Pesisir	17	24	-	-	17	24
Tadu Raya	38	35	11	13	49	48
Beutong	14	18	-	-	14	18
Beutong Ateuh Bangalang	-	-	-	-	-	-
Seunagan	88	69	20	21	108	90
Suka Makmue	22	24	-	-	22	24
Seunagan Timur	34	68	13	20	47	88
Nagan Raya	299	335	70	92	369	427

Lanjutan Tabel/*Continued Table 4.1.4*

Kecamatan Subdistrict	Murid/Pupils					
	Negeri/Public		Swasta/Private		Jumlah/Total	
	2019/2020	2020/2021	2019/2020	2020/2021	2019/2020	2020/2021
(1)	(14)	(15)	(16)	(17)	(18)	(19)
Darul Makmur	406	294	28	31	434	325
Tripa Makmur	-	113	-	-	-	113
Kuala	619	599	129	135	748	734
Kuala Pesisir	277	270	-	-	277	270
Tadu Raya	312	322	61	66	373	388
Beutong	169	191	-	-	169	191
Beutong Ateuh Banggalang	-	-	-	-	-	-
Seunagan	982	725	224	233	1 206	958
Suka Makmue	241	269	-	-	241	269
Seunagan Timur	254	588	80	66	334	654
Nagan Raya	3 260	3 371	522	531	3 782	3 902

Catatan/Note:

Sumber/Source: Kementerian Agama, EMIS, Data Semester Ganjil/Ministry of Religious Affairs, EMIS, Odd semester report data

Tabel
Table 4.1.5

Jumlah Sekolah, Guru, dan Murid Sekolah Menengah Pertama (SMP) di Bawah Kementerian Pendidikan dan Kebudayaan Menurut Kecamatan di Kabupaten Nagan Raya, 2020/2021 dan 2021/2022
Number of Schools, Teachers, and Pupils in Lower Secondary Schools Under The Ministry of Education and Culture by Subdistrict in Nagan Raya Regency, 2020/2021 and 2021/2022

Kecamatan Subdistrict	Sekolah/Schools					
	Negeri/Public		Swasta/Private		Jumlah/Total	
	2020/2021	2021/2022	2020/2021	2021/2022	2020/2021	2021/2022
(1)	(2)	(3)	(4)	(5)	(6)	(7)
Darul Makmur	12	12	1	1	13	13
Tripa Makmur	1	1	-	-	1	1
Kuala	4	4	2	2	6	6
Kuala Pesisir	3	3	1	1	4	4
Tadu Raya	4	4	-	-	4	4
Beutong	4	4	-	-	4	4
Beutong Ateuh	1	1	-	-	1	1
Banggalang						
Seunagan	3	3	-	-	3	3
Suka Makmue	1	2	-	-	1	2
Seunagan Timur	2	2	-	-	2	2
Nagan Raya	35	36	4	4	39	40

Lanjutan Tabel/*Continued Table* 4.1.5

Kecamatan Subdistrict	Guru ¹ /Teachers ¹					
	Negeri/Public		Swasta/Private		Jumlah/Total	
	2020/2021	2021/2022	2020/2021	2021/2022	2020/2021	2021/2022
(1)	(8)	(9)	(10)	(11)	(12)	(13)
Darul Makmur	208	198	8	8	216	206
Tripa Makmur	14	13	-	-	14	13
Kuala	81	78	22	19	103	97
Kuala Pesisir	64	59	14	14	78	73
Tadu Raya	60	53	-	-	60	53
Beutong	71	72	-	-	71	72
Beutong Ateuh Banggalang	17	17	-	-	17	17
Seunagan	62	62	-	-	62	62
Suka Makmue	28	42	-	-	28	42
Seunagan Timur	47	40	-	-	47	40
Nagan Raya	652	634	44	41	696	675

Lanjutan Tabel/Continued Table 4.1.5

Kecamatan Subdistrict	Murid/Pupils					
	Negeri/Public		Swasta/Private		Jumlah/Total	
	2020/2021	2021/2022	2020/2021	2021/2022	2020/2021	2021/2022
(1)	(14)	(15)	(16)	(17)	(18)	(19)
Darul Makmur	2 199	2 208	61	53	2 260	2 261
Tripa Makmur	115	105	-	-	115	105
Kuala	658	596	241	233	899	829
Kuala Pesisir	693	629	112	127	805	756
Tadu Raya	543	552	-	-	543	552
Beutong	243	227	-	-	243	227
Beutong Ateuh Banggalang	108	156	-	-	108	156
Seunagan	503	454	-	-	503	454
Suka Makmue	248	296	-	-	248	296
Seunagan Timur	144	127	-	-	144	127
Nagan Raya	5 454	5 350	414	413	5 868	5 763

Catatan/Note: ¹ Jumlah guru termasuk kepala sekolah dan guru/The total of teachers including headmaster and teacher
 Sumber/Source: Kementerian Pendidikan dan Kebudayaan, Sistem Data Pokok Pendidikan, data semester ganjil/Ministry of Educations and Culture, Basic Education Data System, odd semester report data

Tabel
Table 4.1.6

Jumlah Sekolah, Guru, dan Murid Madrasah Tsanawiyah (MTs) di Bawah Kementerian Agama Menurut Kecamatan di Kabupaten Nagan Raya, 2019/2020 dan 2020/2021
Number of Schools, Teachers, and Pupils in Madrasah Tsanawiyah (MTs) Under The Ministry of Religious Affairs by Subdistrict in Nagan Raya Regency, 2019/2020 and 2020/2021

Kecamatan Subdistrict	Sekolah/Schools					
	Negeri/Public		Swasta/Private		Jumlah/Total	
	2019/2020	2020/2021	2019/2020	2020/2021	2019/2020	2020/2021
(1)	(2)	(3)	(4)	(5)	(6)	(7)
Darul Makmur	-	-	1	1	1	1
Tripa Makmur	-	-	-	-	-	-
Kuala	-	-	2	3	2	3
Kuala Pesisir	-	-	-	-	-	-
Tadu Raya	-	-	1	1	1	1
Beutong	-	-	1	1	1	1
Beutong Ateuh	-	-	-	-	-	-
Banggalang	-	-	-	-	-	-
Seunagan	1	1	1	2	2	3
Suka Makmue	-	-	2	2	2	2
Seunagan Timur	1	1	-	-	1	1
Nagan Raya	2	2	8	10	10	12

Lanjutan Tabel/Continued Table 4.1.6

Kecamatan Subdistrict	Guru/Teachers					
	Negeri/Public		Swasta/Private		Jumlah/Total	
	2019/2020	2020/2021	2019/2020	2020/2021	2019/2020	2020/2021
(1)	(8)	(9)	(10)	(11)	(12)	(13)
Darul Makmur	-	-	10	12	10	12
Tripa Makmur	-	-	-	-	-	-
Kuala	-	-	25	47	25	47
Kuala Pesisir	-	-	-	-	-	-
Tadu Raya	-	-	11	19	11	19
Beutong	-	-	22	24	22	24
Beutong Ateuh Banggalang	-	-	-	-	-	-
Seunagan	39	46	11	25	50	71
Suka Makmue	-	-	26	24	26	24
Seunagan Timur	22	31	-	-	22	31
Nagan Raya	61	77	105	151	166	228

Lanjutan Tabel/*Continued Table* 4.1.6

Kecamatan Subdistrict	Murid/Pupils					
	Negeri/Public		Swasta/Private		Jumlah/Total	
	2019/2020	2020/2021	2019/2020	2020/2021	2019/2020	2020/2021
(1)	(14)	(15)	(16)	(17)	(18)	(19)
Darul Makmur	-	-	50	46	50	46
Tripa Makmur	-	-	-	-	-	-
Kuala	-	-	259	288	259	288
Kuala Pesisir	-	-	-	-	-	-
Tadu Raya	-	-	30	19	30	19
Beutong	-	-	279	243	279	243
Beutong Ateuh Banggalang	-	-	-	-	-	-
Seunagan	396	390	26	29	422	419
Suka Makmue	-	-	254	207	254	207
Seunagan Timur	280	259	-	-	280	259
Nagan Raya	676	649	898	832	1 574	1 481

Catatan/Note:

Sumber/Source: Kementerian Agama, EMIS, Data Semester Ganjil/Ministry of Religious Affairs, EMIS, Odd semester report data

Tabel
Table 4.1.7

Jumlah Sekolah, Guru, dan Murid Sekolah Menengah Atas (SMA) di Bawah Kementerian Pendidikan dan Kebudayaan Menurut Kecamatan di Kabupaten Nagan Raya, 2020/2021 dan 2021/2022
Number of Schools, Teachers, and Pupils in Upper Secondary Schools Under The Ministry of Education and Culture by Subdistrict in Nagan Raya Regency, 2020/2021 and 2021/2022

Kecamatan Subdistrict	Sekolah/Schools					
	Negeri/Public		Swasta/Private		Jumlah/Total	
	2020/2021	2021/2022	2020/2021	2021/2022	2020/2021	2021/2022
(1)	(2)	(3)	(4)	(5)	(6)	(7)
Darul Makmur	5	5	5	5
Tripa Makmur	1	1	1	1
Kuala	2	2	2	2
Kuala Pesisir	1	1	1	1
Tadu Raya	2	2	2	2
Beutong	2	2	2	2
Beutong Ateuh Banggalang	-	-	-	-
Seunagan	2	2	2	2
Suka Makmue	1	1	1	1
Seunagan Timur	1	1	1	1
Nagan Raya	17	17	17	17

Lanjutan Tabel/Continued Table 4.1.7

Kecamatan Subdistrict	Guru ¹ /Teachers ¹					
	Negeri/Public		Swasta/Private		Jumlah/Total	
	2020/2021	2021/2022	2020/2021	2021/2022	2020/2021	2021/2022
(1)	(8)	(9)	(10)	(11)	(12)	(13)
Darul Makmur	125	113	125	113
Tripa Makmur	22	20	22	20
Kuala	67	58	67	58
Kuala Pesisir	25	27	25	27
Tadu Raya	31	30	31	30
Beutong	52	49	52	49
Beutong Ateuh Banggalang	-	-	-	-
Seunagan	88	80	88	80
Suka Makmue	18	19	18	19
Seunagan Timur	27	24	27	24
Nagan Raya	455	420	455	420

Lanjutan Tabel/*Continued Table 4.1.7*

Kecamatan Subdistrict	Murid/Pupils					
	Negeri/Public		Swasta/Private		Jumlah/Total	
	2020/2021	2021/2022	2020/2021	2021/2022	2020/2021	2021/2022
(1)	(14)	(15)	(16)	(17)	(18)	(19)
Darul Makmur	1 202	1 142	1 202	1 142
Tripa Makmur	122	132	122	132
Kuala	611	680	611	680
Kuala Pesisir	256	311	256	311
Tadu Raya	196	192	196	192
Beutong	441	421	441	421
Beutong Ateuh Banggalang	-	-	-	-
Seunagan	811	750	811	750
Suka Makmue	88	75	88	75
Seunagan Timur	154	140	154	140
Nagan Raya	3 881	3 843	3 881	3 843

Catatan/Note: ¹ Jumlah guru termasuk kepala sekolah dan guru/*The total of teachers including headmaster and teacher*
 Sumber/Source: Kementerian Pendidikan dan Kebudayaan, Sistem Data Pokok Pendidikan, data semester ganjil/*Ministry of Educations and Culture, Basic Education Data System, odd semester report data*

Tabel
Table 4.1.8

Jumlah Sekolah, Guru, dan Murid Sekolah Menengah Kejuruan (SMK) di Bawah Kementerian Pendidikan dan Kebudayaan Menurut Kecamatan di Kabupaten Nagan Raya, 2020/2021 dan 2021/2022
Number of Schools, Teachers, and Pupils in Vocational High Schools Under The Ministry of Education and Culture by Subdistrict in Nagan Raya Regency, 2020/2021 and 2021/2022

Kecamatan Subdistrict	Sekolah/Schools					
	Negeri/Public		Swasta/Private		Jumlah/Total	
	2020/2021	2021/2022	2020/2021	2021/2022	2020/2021	2021/2022
(1)	(2)	(3)	(4)	(5)	(6)	(7)
Darul Makmur	-	-	1	1	1	1
Tripa Makmur	-	-	-	-	-	-
Kuala	-	-	1	1	1	1
Kuala Pesisir	1	1	-	-	1	1
Tadu Raya	-	-	-	-	-	-
Beutong	-	-	-	-	-	-
Beutong Ateuh Banggalang	-	-	-	-	-	-
Seunagan	-	-	1	1	1	1
Suka Makmue	1	1	-	-	1	1
Seunagan Timur	-	-	-	-	-	-
Nagan Raya	2	2	3	3	5	5

Lanjutan Tabel/Continued Table 4.1.8

Kecamatan Subdistrict	Guru ¹ /Teachers ¹					
	Negeri/Public		Swasta/Private		Jumlah/Total	
	2020/2021	2021/2022	2020/2021	2021/2022	2020/2021	2021/2022
(1)	(8)	(9)	(10)	(11)	(12)	(13)
Darul Makmur	-	-	22	25	22	25
Tripa Makmur	-	-	-	-	-	-
Kuala	-	-	8	10	8	10
Kuala Pesisir	15	19	-	-	15	19
Tadu Raya	-	-	-	-	-	-
Beutong	-	-	-	-	-	-
Beutong Ateuh	-	-	-	-	-	-
Banggalang	-	-	-	-	-	-
Seunagan	-	-	9	7	9	7
Suka Makmue	36	39	-	-	36	39
Seunagan Timur	-	-	-	-	-	-
Nagan Raya	51	58	39	42	90	100

Lanjutan Tabel/*Continued Table* 4.1.8

Kecamatan Subdistrict	Murid/Pupils					
	Negeri/Public		Swasta/Private		Jumlah/Total	
	2020/2021	2021/2022	2020/2021	2021/2022	2020/2021	2021/2022
(1)	(14)	(15)	(16)	(17)	(18)	(19)
Darul Makmur	-	-	329	338	329	338
Tripa Makmur	-	-	-	-	-	-
Kuala	-	-	58	56	58	56
Kuala Pesisir	135	127	-	-	135	127
Tadu Raya	-	-	-	-	-	-
Beutong	-	-	-	-	-	-
Beutong Ateuh Banggalang	-	-	-	-	-	-
Seunagan	-	-	10	17	10	17
Suka Makmue	360	357	-	-	360	357
Seunagan Timur	-	-	-	-	-	-
Nagan Raya	495	484	397	411	892	895

Catatan/Note: ¹ Guru yang mengajar di 2 sekolah atau lebih dihitung di masing-masing sekolah. Jumlah guru termasuk kepala sekolah dan guru/*The teacher who taught in two schools or more counted in every school. The total of teachers including headmaster and teacher*

Sumber/Source: Kementerian Pendidikan dan Kebudayaan, Sistem Data Pokok Pendidikan, data semester ganjil/*Ministry of Educations and Culture, Basic Education Data System, odd semester report data*

Tabel
Table 4.1.9

Jumlah Sekolah, Guru, dan Murid Madrasah Aliyah (MA) di Bawah Kementerian Agama Menurut Kecamatan di Kabupaten Nagan Raya, 2019/2020 dan 2020/2021
Number of Schools, Teachers, and Pupils in Madrasah Aliyah (MA) Under the Ministry of Religious Affairs by Subdistrict in Nagan Raya Regency, 2019/2020 and 2020/2021

Kecamatan Subdistrict	Sekolah/Schools					
	Negeri/Public		Swasta/Private		Jumlah/Total	
	2019/2020	2020/2021	2019/2020	2020/2021	2019/2020	2020/2021
(1)	(2)	(3)	(4)	(5)	(6)	(7)
Darul Makmur	-	-	1	1	1	1
Tripa Makmur	-	-	-	-	-	-
Kuala	-	-	1	1	1	1
Kuala Pesisir	-	-	-	-	-	-
Tadu Raya	-	-	-	-	-	-
Beutong	-	-	-	-	-	-
Beutong Ateuh	-	-	-	-	-	-
Banggalang	-	-	-	-	-	-
Seunagan	1	1	-	-	1	1
Suka Makmue	-	-	-	-	-	-
Seunagan Timur	-	-	-	-	-	-
Nagan Raya	1	1	2	2	3	3

Lanjutan Tabel/*Continued Table* 4.1.9

Kecamatan Subdistrict	Guru/Teachers					
	Negeri/Public		Swasta/Private		Jumlah/Total	
	2019/2020	2020/2021	2019/2020	2020/2021	2019/2020	2020/2021
(1)	(8)	(9)	(10)	(11)	(12)	(13)
Darul Makmur	-	-	7	9	7	9
Tripa Makmur	-	-	-	-	-	-
Kuala	-	-	12	13	12	13
Kuala Pesisir	-	-	-	-	-	-
Tadu Raya	-	-	-	-	-	-
Beutong	-	-	-	-	-	-
Beutong Ateuh Banggalang	-	-	-	-	-	-
Seunagan	37	40	-	-	37	40
Suka Makmue	-	-	-	-	-	-
Seunagan Timur	-	-	-	-	-	-
Nagan Raya	37	40	19	22	56	62

Lanjutan Tabel/Continued Table 4.1.9

Kecamatan Subdistrict	Murid/Pupils					
	Negeri/Public		Swasta/Private		Jumlah/Total	
	2019/2020	2020/2021	2019/2020	2020/2021	2019/2020	2020/2021
(1)	(14)	(15)	(16)	(17)	(18)	(19)
Darul Makmur	-	-	31	35	31	35
Tripa Makmur	-	-	-	-	-	-
Kuala	-	-	37	43	37	43
Kuala Pesisir	-	-	-	-	-	-
Tadu Raya	-	-	-	-	-	-
Beutong	-	-	-	-	-	-
Beutong Ateuh Banggalang	-	-	-	-	-	-
Seunagan	335	334	-	-	335	334
Suka Makmue	-	-	-	-	-	-
Seunagan Timur	-	-	-	-	-	-
Nagan Raya	335	334	68	78	403	412

Catatan/Note: ...

Sumber/Source: Kementerian Agama, EMIS, Data Semester Ganjil/Ministry of Religious Affairs, EMIS, Odd semester report data

Tabel
Table 4.1.10

Jumlah Desa¹/Kelurahan yang Memiliki Fasilitas Sekolah Menurut Kecamatan dan Tingkat Pendidikan di Kabupaten Nagan Raya, 2019–2021
Number of Villages¹ Having Educational Facilities by Subdistrict and Educational Level in Nagan Raya Regency, 2019–2021

Kecamatan Subdistrict	SD Primary School		
	2019	2020	2021
(1)	(2)	(3)	(4)
Darul Makmur	29	29	28
Tripa Makmur	6	6	6
Kuala	14	14	14
Kuala Pesisir	11	11	10
Tadu Raya	16	17	15
Beutong	18	18	17
Beutong Ateuh Banggalang	2	2	2
Seunagan	16	16	16
Suka Makmue	9	9	9
Seunagan Timur	15	15	12
Nagan Raya	136	137	129

Lanjutan Tabel/Continued Table 4.1.10

Kecamatan Subdistrict	SMP Junior High School		
	2019	2020	2021
(1)	(5)	(6)	(7)
Darul Makmur	12	13	11
Tripa Makmur	3	3	2
Kuala	8	8	8
Kuala Pesisir	4	3	4
Tadu Raya	6	4	4
Beutong	4	5	3
Beutong Ateuh Banggalang	1	1	1
Seunagan	4	5	4
Suka Makmue	2	3	3
Seunagan Timur	5	5	4
Nagan Raya	49	50	44

Lanjutan Tabel/*Continued Table* 4.1.10

Kecamatan <i>Subdistrict</i>	SMA <i>Senior High School</i>		
	2019	2020	2021
(1)	(8)	(9)	(10)
Darul Makmur	7	6	6
Tripa Makmur	1	1	1
Kuala	2	2	2
Kuala Pesisir	1	1	1
Tadu Raya	3	2	2
Beutong	2	2	2
Beutong Ateuh Banggalang	–	–	–
Seunagan	3	3	3
Suka Makmue	1	1	1
Seunagan Timur	1	1	–
Nagan Raya	21	19	18

Lanjutan Tabel/*Continued Table* 4.1.10

Kecamatan <i>Subdistrict</i>	SMK <i>Vocational School</i>		
	2019	2020	2021
(1)	(11)	(12)	(13)
Darul Makmur	1	1	1
Tripa Makmur	–	–	–
Kuala	1	1	1
Kuala Pesisir	1	1	1
Tadu Raya	1	1	–
Beutong	–	–	–
Beutong Ateuh Banggalang	–	–	–
Seunagan	–	–	1
Suka Makmue	1	1	1
Seunagan Timur	–	–	–
Nama Kabupaten/Kota	5	5	5

Lanjutan Tabel/*Continued Table* 4.1.10

Kecamatan <i>Subdistrict</i>	Perguruan Tinggi <i>University</i>		
	2019	2020	2021
(1)	(14)	(15)	(16)
Darul Makmur	–	–	–
Tripa Makmur	–	–	–
Kuala	–	–	–
Kuala Pesisir	–	–	–
Tadu Raya	–	–	–
Beutong	–	–	–
Beutong Ateuh Banggalang	–	–	–
Seunagan	–	–	–
Suka Makmue	1	1	1
Seunagan Timur	–	–	–
Nama Kabupaten/Kota	1	1	1

Catatan/*Note*: ¹ Desa pada tabel ini termasuk Unit Permukiman Transmigrasi (UPT) yang masih dibina oleh kementerian terkait dan nagari di Provinsi Sumatera Barat/*Villages in this table include Transmigration Settlement Unit which is still fostered by the relevant ministries and the nagari in the Province of Sumatera Barat*

Sumber/*Source*: BPS, Pendataan Potensi Desa (Podes)/ *BPS-Statistics Indonesia, Village Potential Data Collection*

Tabel
Table 4.1.11

Angka Partisipasi Murni (APM) dan Angka Partisipasi Kasar (APK) Menurut Jenjang Pendidikan di Kabupaten Nagan Raya, 2020 dan 2021
Net Enrollment Rate and Gross Enrollment Ratio by Educational Level in Nagan Raya Regency, 2020 and 2021

Jenjang Pendidikan <i>Educational Level</i>	Angka Partisipasi Murni (APM) <i>Net Enrollment Rate</i>		Angka Partisipasi Kasar (APK) <i>Gross Enrollment Ratio</i>	
	2020	2021	2020	2021
(1)	(2)	(3)	(4)	(5)
SD/MI/Sederajat <i>Primary School</i>	99,34	99,15	107,85	106,23
SMP/MTs/ Sederajat <i>Lower Secondary School</i>	86,64	86,61	100,24	101,68
SMA/SMK/MA/Sederajat <i>Upper Secondary School</i>	68,6	68,05	85,15	87,15

Catatan/Note: ...

Sumber/Source: BPS, Survei Sosial Ekonomi Nasional (Susenas)/BPS-Statistics Indonesia, National Socioeconomic Survey

Tabel
Table 4.1.12**Persentase Penduduk Berumur 15 Tahun ke Atas yang Melek Huruf Menurut Kelompok Umur di Kabupaten Nagan Raya, 2020 dan 2021**
Percentage of Literate People Aged 15 Years and Over by Age Group in Nagan Raya Regency, 2020 and 2021

Kelompok Umur <i>Age Group</i>	2020	2021
(1)	(2)	(3)
15–19	100	...
20–24	100	...
25–29	99,19	...
30–34	100	...
35–39	100	...
40–44	100	...
45–49	94,92	...
50+	89,6	...
Jumlah/Total	97,05	...
15–24	100	...
15–44	99,88	...
15+	97,05	...
45+	90,94	...

Catatan/Note: ...

Sumber/Source: BPS, Survei Sosial Ekonomi Nasional (Susenas)/BPS-Statistics Indonesia, National Socioeconomic Survey

4.2 KESEHATAN HEALTH

Tabel 4.2.1 **Jumlah Desa¹/Kelurahan Yang Memiliki Sarana Kesehatan Menurut Kecamatan di Kabupaten Nagan Raya, 2019–2021**
Number of Villages¹/Kelurahan Having Health Facilities by Subdistrict in Nagan Raya Regency, 2019–2021

Kecamatan Subdistrict	Rumah Sakit Hospital		
	2019	2020	2021
(1)	(2)	(3)	(4)
Darul Makmur	–	–	–
Tripa Makmur	–	–	–
Kuala	1	1	1
Kuala Pesisir	–	–	–
Tadu Raya	–	–	–
Beutong	–	–	–
Beutong Ateuh Banggalang	–	–	–
Seunagan	–	–	–
Suka Makmue	–	–	–
Seunagan Timur	–	–	–
Nagan Raya	1	1	1

Lanjutan Tabel/*Continued Table* 4.2.1

Kecamatan <i>Subdistrict</i>	Rumah Sakit Bersalin <i>Maternity Hospital</i>		
	2019	2020	2021
(1)	(5)	(6)	(7)
Darul Makmur	–	–	–
Tripa Makmur	–	–	–
Kuala	–	–	–
Kuala Pesisir	–	–	–
Tadu Raya	–	–	–
Beutong	–	–	–
Beutong Ateuh Banggalang	–	–	–
Seunagan	–	–	–
Suka Makmue	–	–	–
Seunagan Timur	–	–	–
Nagan Raya	–	–	–

Lanjutan Tabel/Continued Table 4.2.1

Kecamatan Subdistrict	Poliklinik Polyclinic		
	2019	2020	2021
(1)	(8)	(9)	(10)
Darul Makmur	3	3	3
Tripa Makmur	–	–	–
Kuala	2	2	–
Kuala Pesisir	2	2	1
Tadu Raya	–	–	–
Beutong	–	–	–
Beutong Ateuh Banggalang	–	–	–
Seunagan	1	1	–
Suka Makmue	1	1	–
Seunagan Timur	1	–	–
Nagan Raya	10	9	4

Lanjutan Tabel/*Continued Table* 4.2.1

Kecamatan Subdistrict	Puskesmas Public Health Center		
	2019	2020	2021
(1)	(11)	(12)	(13)
Darul Makmur	3	3	4
Tripa Makmur	1	1	1
Kuala	1	1	1
Kuala Pesisir	2	2	2
Tadu Raya	3	3	1
Beutong	1	1	1
Beutong Ateuh Banggalang	1	1	1
Seunagan	2	2	1
Suka Makmue	1	1	2
Seunagan Timur	1	1	1
Nagan Raya	16	16	15

Lanjutan Tabel/*Continued Table 4.2.1*

Kecamatan Subdistrict	Puskesmas Pembantu Subsidiary of Public Health Center		
	2019	2020	2021
(1)	(14)	(15)	(16)
Darul Makmur	18	21	19
Tripa Makmur	1	2	2
Kuala	3	3	4
Kuala Pesisir	4	4	3
Tadu Raya	11	12	10
Beutong	7	8	7
Beutong Ateuh Banggalang	1	1	1
Seunagan	7	7	5
Suka Makmue	3	4	4
Seunagan Timur	13	14	8
Nagan Raya	68	76	63

Lanjutan Tabel/*Continued Table* 4.2.1

Kecamatan Subdistrict	Apotek Pharmacy		
	2019	2020	2021
(1)	(17)	(18)	(19)
Darul Makmur	4	5	5
Tripa Makmur	–	–	–
Kuala	2	2	2
Kuala Pesisir	2	2	1
Tadu Raya	–	–	–
Beutong	1	1	1
Beutong Ateuh Banggalang	–	–	–
Seunagan	3	5	3
Suka Makmue	1	–	–
Seunagan Timur	–	–	–
Nagan Raya	13	15	12

Catatan/*Note*: ¹ Desa pada tabel ini termasuk Unit Permukiman Transmigrasi (UPT) yang masih dibina oleh kementerian terkait dan nagari di Provinsi Sumatera Barat/*Villages in this table include Transmigration Settlement Unit which is still fostered by the relevant ministries and the nagari in the Province of Sumatera Barat*

Sumber/*Source*: BPS, Pendataan Potensi Desa (Podes)/*BPS-Statistics Indonesia, Village Potential Data Collecting*

Tabel 4.2.2 Jumlah Tenaga Kesehatan Menurut Kecamatan di Kabupaten Nagan Raya, 2020
Table *Number of Health Human Resources by Subdistrict in Nagan Raya Regency, 2020*

Kecamatan Subdistrict	Dokter ¹ Doctor ¹	Dokter Gigi ² Dentist ²	Perawat Nurse	Bidan Midwife	Tenaga kefarmasian Pharmacist
(1)	(2)	(3)	(4)	(5)	(6)
Darul Makmur	6	1	24	33	3
Tripa Makmur	1	-	6	9	-
Kuala	2	1	10	24	3
Kuala Pesisir	3	1	24	29	2
Tadu Raya	3	-	15	21	2
Beutong	4	-	15	29	1
Beutong Ateuh Banggalang	2	1	8	5	1
Seunagan	3	1	24	45	2
Suka Makmue	1	-	11	21	-
Seunagan Timur	2	1	14	37	-
Nagan Raya	27	6	151	253	14

Lanjutan Tabel/*Continued Table 4.2.2*

Kecamatan <i>Subdistrict</i>	Tenaga Kesehatan Masyarakat <i>Public Health worker</i>	Tenaga Kesehatan Lingkungan <i>Enviromental Health Worker</i>	Tenaga Gizi <i>Nutritionist</i>	Ahli Teknologi Laboratorium Medik <i>Medical Laboratory Technician</i>
(1)	(7)	(8)	(9)	(10)
Darul Makmur	1	-	4	2
Tripa Makmur	1	-	-	1
Kuala	2	2	2	1
Kuala Pesisir	1	1	3	1
Tadu Raya	3	-	1	-
Beutong	1	-	-	-
Beutong Ateuh Banggalang	1	1	-	-
Seunagan	1	1	1	-
Suka Makmue	1	-	2	-
Seunagan Timur	1	1	1	-
Nagan Raya	13	6	14	5

Catatan/*Note*: ¹Dokter dalam tabel ini termasuk dokter spesialis (selain spesialis gigi) dan dokter umum/*Doctor in this table include medical specialist (exclude dentist specialist) and general practitioner*

²Dokter gigi dalam tabel ini termasuk dokter spesialis gigi dan dokter gigi/*Doctor in this table include dentist dan dentist specialist*

Sumber/*Source*: Dinas Kesehatan Kabupaten Nagan Raya
Public Health Department of Nagan Raya Regency

Tabel 4.2.3 Jumlah Rumah Sakit Umum, Rumah Sakit Khusus, Puskesmas, Klinik Pratama, dan Posyandu Menurut Kecamatan di Kabupaten Nagan Raya, 2019 dan 2020
Number of General Hospital, Specialized Hospital, Public Health Center, Primary Clinic, and Integrated Health Post by Subdistrict in Nagan Raya Regency, 2019 and 2020

Kecamatan Subdistrict	Rumah Sakit Umum General Hospital		Rumah Sakit Khusus Specialized Hospital	
	2019	2020	2019	2020
(1)	(2)	(3)	(4)	(5)
Darul Makmur	–	–	–	–
Tripa Makmur	–	–	–	–
Kuala	1	1	–	–
Kuala Pesisir	–	–	–	–
Tadu Raya	–	–	–	–
Beutong	–	–	–	–
Beutong Ateuh Banggalang	–	–	–	–
Seunagan	–	–	–	–
Suka Makmue	–	–	–	–
Seunagan Timur	–	–	–	–
Nagan Raya	1	1	–	–

Lanjutan Tabel/*Continued Table* 4.2.3

Kecamatan Subdistrict	Puskesmas ¹ Rawat Inap Public Health Center ¹ with Inpatient Care		Puskesmas ¹ Non Rawat Inap Public Health Center ¹ without Inpatient Care	
	2019	2020	2019	2020
(1)	(6)	(7)	(8)	(9)
Darul Makmur	1	1	2	2
Tripa Makmur	–	–	1	1
Kuala	–	–	1	1
Kuala Pesisir	1	1	1	1
Tadu Raya	–	–	2	2
Beutong	1	1	–	–
Beutong Ateuh Banggalang	–	–	1	1
Seunagan	1	1	–	–
Suka Makmue	–	–	1	1
Seunagan Timur	1	1	–	–
Nagan Raya	5	5	9	9

Lanjutan Tabel/Continued Table 4.2.3

Kecamatan Subdistrict	Klinik Pratama Primary Clinic		Posyandu Intregrated Health Post	
	2019	2020	2019	2020
(1)	(10)	(11)	(12)	(13)
Darul Makmur	2	2	58	...
Tripa Makmur	–	–	15	...
Kuala	3	3	23	...
Kuala Pesisir	2	2	17	...
Tadu Raya	1	1	32	...
Beutong	–	–	29	...
Beutong Ateuh Banggalang	–	–	4	...
Seunagan	1	1	35	...
Suka Makmue	1	1	19	...
Seunagan Timur	–	–	34	...
Nagan Raya	10	10	266	...

Catatan/Note: ¹ Puskesmas yang teregistrasi/Registered Public Health Center

Sumber/Source: Dinas Kesehatan Kabupaten Nagan Raya / Public Health Department of Nagan Raya Regency

4.3 AGAMA DAN SOSIAL LAINNYA RELIGION AND OTHER SOCIAL AFFAIRS

Tabel 4.3.1 Jumlah Penduduk Menurut Kecamatan dan Agama yang Dianut di Kabupaten Nagan Raya, 2021
Population by Subdistrict and Religion in Nagan Raya Regency, 2021

Kecamatan Subdistrict	Islam	Protestan Protestant	Katolik Catholic	Hindu	Budha Buddha	Lainnya Others
(1)	(2)	(3)	(4)	(5)	(6)	(7)
Darul Makmur
Tripa Makmur
Kuala
Kuala Pesisir
Tadu Raya
Beutong
Beutong Ateuh Banggalang
Seunagan
Suka Makmue
Seunagan Timur
Nagan Raya

Catatan/Note: ...

Sumber/Source: ...

Tabel 4.3.2 Jumlah Tempat Peribadatan Menurut Kecamatan di Kabupaten Nagan Raya, 2021
Table Number of Places of Worship by Subdistrict in Nagan Raya, 2021

Kecamatan Subdistrict	Masjid Mosque	Mushola Pray Room	Gereja Protestan Protestant Church	Gereja Katholik Catholic Church	Pura Temple	Vihara
(1)	(2)	(3)	(4)	(5)	(6)	(7)
Darul Makmur
Tripa Makmur
Kuala
Kuala Pesisir
Tadu Raya
Beutong
Beutong Ateuh Banggalang
Seunagan
Suka Makmue
Seunagan Timur
Nagan Raya

Catatan/Note: ...

Sumber/Source: BPS, Pendataan Potensi Desa (Podes)/BPS-Statistics Indonesia, Village Potential Data Collecting

Tabel
Table 4.3.3

Jumlah Desa¹/Kelurahan yang Mengalami Bencana Alam² Menurut Kecamatan di Kabupaten Nagan Raya, 2019–2021
Number of Villages¹/Kelurahan that Had Natural Disaster² by Subdistrict in Nagan Raya Regency, 2019–2021

Kecamatan Subdistrict	Banjir/Flood		
	2019	2020	2021
(1)	(2)	(3)	(4)
Darul Makmur	12	6	9
Tripa Makmur	7	11	11
Kuala	1	1	1
Kuala Pesisir	3	2	3
Tadu Raya	7	6	12
Beutong	–	–	1
Beutong Ateuh Banggalang	–	–	–
Seunagan	3	4	2
Suka Makmue	5	7	2
Seunagan Timur	1	1	1
Nagan Raya	39	38	42

Lanjutan Tabel/*Continued Table 4.3.3*

Kecamatan Subdistrict	Gempa Bumi/ <i>Earthquake</i>		
	2019	2020	2021
(1)	(5)	(6)	(7)
Darul Makmur	18	–	37
Tripa Makmur	–	–	11
Kuala	1	–	6
Kuala Pesisir	1	–	15
Tadu Raya	–	–	18
Beutong	–	–	–
Beutong Ateuh Banggalang	–	–	–
Seunagan	–	–	–
Suka Makmue	6	–	–
Seunagan Timur	–	–	–
Nagan Raya	26	–	87

Lanjutan Tabel/*Continued Table* 4.3.3

Kecamatan Subdistrict	Tanah Longsor/Landslide		
	2019	2020	2021
(1)	(8)	(9)	(10)
Darul Makmur	–	–	–
Tripa Makmur	–	–	–
Kuala	–	–	–
Kuala Pesisir	–	–	–
Tadu Raya	–	–	–
Beutong	–	1	–
Beutong Ateuh Banggalang	–	–	–
Seunagan	–	–	–
Suka Makmue	–	–	–
Seunagan Timur	–	–	–
Nagan Raya	–	1	–

Catatan/Note: ¹ Desa pada tabel ini termasuk Unit Permukiman Transmigrasi (UPT) yang masih dibina oleh kementerian terkait dan nagari di Provinsi Sumatera Barat/Villages in this table are included in Transmigration Settlement Unit which is still fostered by the relevant ministries and the nagari in the Province of Sumatera Barat

² Kejadian dalam setahun sebelum tahun pencacahan/Occured during the last one year before the enumeration years

Sumber/Source: BPS, Pendataan Potensi Desa (Podes)/BPS-Statistics Indonesia, Village Potential Data Collecting

4.4 KEMISKINAN POVERTY

Tabel 4.4.1 **Garis Kemiskinan, Jumlah, dan Persentase Penduduk Miskin di Kabupaten Nagan Raya, 2014–2021**
Poverty Line, Number, and Percentage of Poor People in Nagan Raya Regency, 2014–2021

Tahun Year	Garis Kemiskinan (rupiah/kapita/bulan) Poverty Line (rupiah/capita/month)	Jumlah Penduduk Miskin (ribu) Number of Poor People (thousand)	Persentase Penduduk Miskin Percentage of Poor People
(1)	(2)	(3)	(4)
2014	356 221	31,91	20,85
2015	361 359	31,321	20,13
2016	374 236	30,31	19,25
2017	400 811	31,06	19,34
2018	426 827	31,06	18,97
2019	446 144	29,93	17,97
2020	493 121	29,99	17,7
2021	508 801	30,71	18,23

Catatan/Note: ...

Sumber/Source: BPS, Survei Sosial Ekonomi Nasional Maret/BPS-Statistics Indonesia, March National Socioeconomic Survey

Tabel
Table 4.4.2

Indeks Kedalaman Kemiskinan dan Indeks Keparahan Kemiskinan di Kabupaten Nagan Raya, 2015–2021
Poverty Gap Index and Poverty Severity Index in Nagan Raya Regency, 2015–2021

Tahun Year	Indeks Kedalaman Kemiskinan Poverty Gap Index	Indeks Keparahan Kemiskinan Poverty Severity Index
(1)	(2)	(3)
2015	3,84	1,06
2016	3,14	0,86
2017	2,53	0,58
2018	3,7	1,01
2019	3,17	0,83
2020	3,33	0,94
2021	3,5	1,01

Catatan/Note: ...

Sumber/Source: BPS, Survei Sosial Ekonomi Nasional Maret/BPS-Statistics Indonesia, March National Socioeconomic Survey

05

PERTANIAN, KEHUTANAN, PETERNAKAN, DAN PERIKANAN
AGRICULTURE, FORESTRY, LIVESTOCK, AND FISHERY

<https://naganrayakab.bps.go.id>



PENJELASAN TEKNIS

1. Lahan sawah adalah lahan pertanian yang berpetak-petak dan dibatasi oleh pematang (galangan), saluran untuk menahan/ menyalurkan air, yang biasanya ditanami padi sawah tanpa memandang dari mana diperoleh atau status lahan tersebut. Lahan yang dimaksud termasuk lahan yang terdaftar di Pajak Bumi Bangunan, luran Pembangunan Daerah, lahan bengkok, lahan serobotan, lahan rawa yang ditanami padi dan lahan bekas tanaman tahunan yang telah dijadikan sawah, baik yang ditanami padi, palawija atau tanaman semusim lainnya.
2. Tegall/Kebun adalah lahan pertanian bukan sawah (lahan kering) yang ditanami tanaman semusim atau tahunan dan terpisah dengan halaman sekitar rumah serta penggunaannya tidak berpindah pindah.
3. Ladang/Huma adalah lahan pertanian bukan sawah (lahan kering) yang biasanya ditanami tanaman semusim dan penggunaannya hanya semusim atau dua musim, kemudian akan ditinggalkan bila sudah tidak subur lagi (berpindah-pindah). Kemungkinan lahan ini beberapa tahun kemudian akan dikerjakan kembali jika sudah subur.

TECHNICAL NOTES

1. *Wetland is agricultural land that separated by small dykes to resist water, where the main crop is usually wetland paddy without considering where it is got from or the status of the land. It includes the land that is registered at land income tax office, regional development contribution, 'bengkok' land, illegal ownership, swamps for rice cultivation, and annual crop land mark that has been used as rice field, which are both planted with paddy, secondary crops or the other seasonal crops.*
2. *Dry field/Garden is an dryland (unirrigated land) which is planted with seasonal or annual crops and separately from the yard around the house without shifting.*
3. *Unirrigated agricultural field / Shifting cultivation land is dryland (unirrigated land) that usually is cultivated for seasonal crops and utilized only for one or two seasons, then it will be left when it is not fertile (shifting). Maybe, this land will be used again in a few years if it has been fertile.*

- | | |
|---|---|
| <p>4. Lahan yang sementara tidak diusahakan adalah lahan yang biasanya diusahakan tetapi untuk sementara (lebih dari 1 (satu) tahun tetapi kurang dari atau sama dengan 2 (dua) tahun) tidak diusahakan, termasuk lahan sawah yang tidak diusahakan selama lebih dari 2 (dua) tahun.</p> | <p>4. <i>Temporarily unused land is land that is regularly used but temporarily (more than a year but less or equal than two years) is unused, it includes wetland that is not cultivated more than two years.</i></p> |
| <p>5. Data pokok tanaman pangan yang dikumpulkan adalah luas panen dan produktivitas (hasil per hektar). Produksi tanaman pangan merupakan hasil perkalian antara luas panen dengan produktivitas. Pengumpulan data luas panen dilakukan setiap bulan dengan pendekatan area kecamatan di seluruh wilayah Indonesia. Pengumpulan data produktivitas dilakukan melalui pengukuran langsung pada plot ubinan berukuran 2½ m x 2½ m. Pengumpulan data produktivitas dilakukan setiap subround (empat bulanan) pada waktu panen petani.</p> | <p>5. <i>The main food crops data collected consists of harvested area and productivity (yield per hectare). Food crops production is generated by harvested area multiplied by productivity. The harvested area data is collected every month using sub district area approach in all sub district in Indonesia. The productivity data collection is conducted by a direct measurement in 2½m x 2½m crop cutting plot. The productivity measurement is conducted in every subround (four monthly) at the time when farmers are harvesting their crops.</i></p> |
| <p>6. Data produksi padi dan palawija yang disajikan adalah dalam kualitas: gabah kering giling (padi), pipilan kering (jagung), biji kering (kedelai dan kacang tanah), dan umbi basah (ubi kayu dan ubi jalar).</p> | <p>6. <i>Production of paddy and secondary crops data are presented in the form of: dry unhusked rice (paddy), dry loose maize (maize), dry shells crops (soybeans and peanuts), and fresh roots (cassava and sweet potatoes).</i></p> |
| <p>7. Tanaman sayuran semusim adalah tanaman sumber vitamin, garam mineral dan lain-lain</p> | <p>7. <i>Seasonal vegetable plants are plants which are the sources of vitamin, mineral salt, etc, consumed</i></p> |

yang dikonsumsi dari bagian tanaman yang berupa daun, bunga, buah, dan umbinya, yang berumur kurang dari satu tahun.

from the part of the plant in the form of leaf, flower, fruit, and root with the age of less than one year.

8. Tanaman buah-buahan semusim adalah tanaman sumber vitamin, garam mineral, dan lain-lain yang dikonsumsi dari bagian tanaman yang berupa buah, berumur kurang dari satu tahun, tidak berbentuk pohon/rumpun tetapi merambat dan berbatang lunak.
 9. Tanaman buah-buahan tahunan adalah tanaman sumber vitamin, garam mineral, dan lain-lain yang dikonsumsi dari bagian tanaman yang berupa buah dan merupakan tanaman tahunan.
 10. Tanaman sayuran tahunan adalah tanaman sumber vitamin, garam mineral, dan lain-lain yang dikonsumsi dari bagian tanaman yang berupa daun dan atau buah yang berumur lebih dari satu tahun.
 11. Tanaman biofarmaka adalah tanaman yang bermanfaat untuk obat-obatan, kosmetik, dan kesehatan yang dikonsumsi atau digunakan dari bagian-bagian tanaman seperti daun, batang, buah, umbi (rimpang) ataupun akar.
 12. Tanaman hias adalah tanaman yang mempunyai nilai keindahan
8. *Seasonal fruit plants are plants which are the sources of vitamin, mineral salt, etc, consumed from the part of the plant in the form of fruits. These plants are creeps with the age of less than one year.*
 9. *Annual fruit plants are plants which are the sources of vitamin, contained mineral salt, etc, consumed from the part of plant in the form of fruit and more than one year of age.*
 10. *Annual vegetable plants are plants which are the sources of vitamin, contained mineral salt, etc, consumed from the part of the plant in the form of vegetable and more than one year of age.*
 11. *Medicinal plants are plants which are useful for medicine. It is consumed from part of the plant such as leaf, flower, fruit, tuber, and root.*
 12. *Ornamental plants are plants which have a beauty value,*

baik bentuk, warna daun, tajuk maupun bunganya, sering digunakan untuk penghias pekarangan dan lain sebagainya.

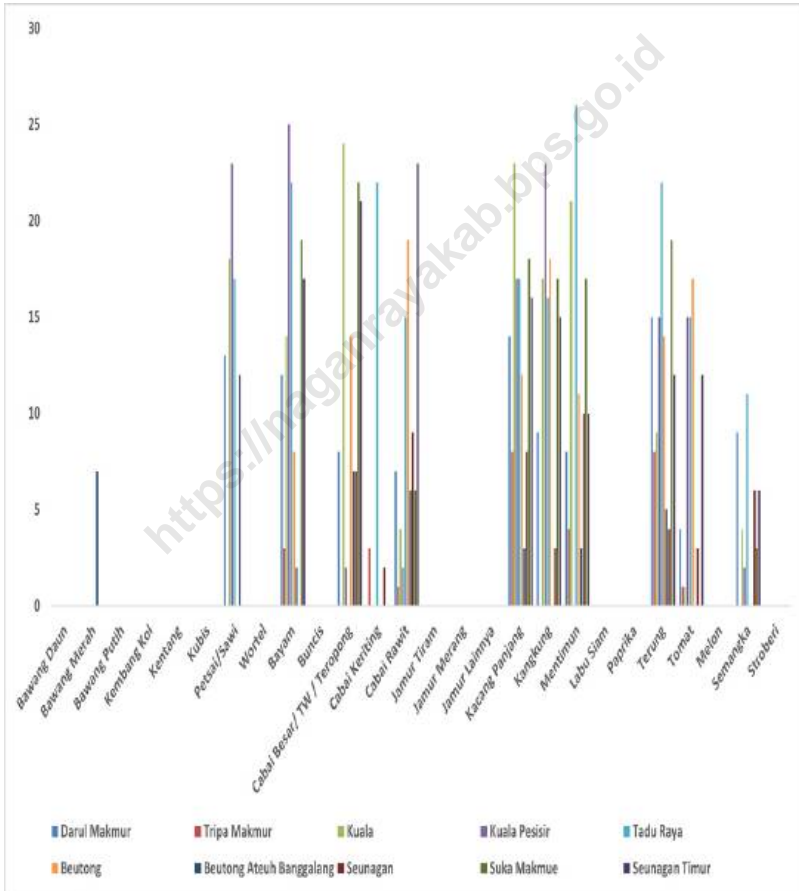
either in shape, colour of leaf or crown of flower, and they are often used as a yard decorator.

13. Luas panen tanaman hortikultura adalah luas tanaman sayuran, buah-buahan, biofarmaka, dan tanaman hias yang diambil hasilnya/dipanen pada periode pelaporan.
 14. Luas panen untuk tanaman sayuran adalah luas tanaman yang dipanen sekaligus/habis/dibongkar dan luas tanaman yang dipanen berkali-kali (lebih dari satu kali)/belum habis.
 15. Tanaman yang dipanen sekaligus/habis/dibongkar adalah tanaman yang sehabis panen langsung dibongkar/dicabut, terdiri dari bawang merah, bawang putih, bawang daun, kentang, kol/kubis, kembang kol, petsai/sawi, wortel, lobak, dan kacang merah.
 16. Tanaman yang dipanen berkali-kali (lebih dari satu kali)/belum habis adalah tanaman yang pemanenannya lebih dari satu kali dan biasanya dibongkar apabila panen terakhir sudah tidak memadai lagi, terdiri dari: kacang panjang, cabe besar, cabe rawit, jamur, tomat, terung, buncis, ketimun, labu siam, kangkung, bayam, melon, semangka, dan blewah.
13. *Harvested area of horticulture is area which vegetable, fruit, medicinal and ornamental plant of crop harvested during the period of report.*
 14. *Harvested area of vegetables is area of entirely plant harvested/demolished and plant harvested several times/undemolished.*
 15. *Entirely plants harvested/demolished are plants usually harvested once and demolished to be substituted by other plants, consisting of: shallots, garlic, leeks, potato, cabbage, cauli flower, mustard green, carrots, chinese radish, and red kidney beans.*
 16. *Plants harvested several times/undemolished are plants usually harvested more than once and demolished in the case that the last harvest was economically not profitable. They consist of : yard long beans, chili, small chili, mushroom, tomatoes, egg plant, frech beans, cucumber, pumpkin/chajota, swamp cabbage, spinach, melon, watermelon, and blewah.*

17. Produksi hortikultura adalah hasil menurut bentuk produk dari setiap tanaman sayuran, buah-buahan, biofarmaka dan tanaman hias yang diambil berdasarkan luas yang dipanen/ tanaman yang menghasilkan pada bulan/triwulan laporan.
18. Rumah Tangga Perikanan Tangkap adalah rumah tangga yang melakukan kegiatan penangkapan ikan/ binatang air lainnya/tanaman air dengan tujuan sebagian/ seluruh hasilnya untuk dijual.
19. Rumah Tangga Perikanan Budidaya adalah rumah tangga yang melakukan kegiatan budidaya ikan/binatang air lainnya/tanaman air dengan tujuan sebagian/seluruh hasilnya untuk dijual.
17. *Horticulture production is the standard production quantity form of vegetable, fruit, medicinal and ornamental plant based on harvested area/ the number of production plants reported monthly/quarterly.*
18. *A capture fishery household is a household conducting activities in catching fishes/ other aquatic animals/aquatic plants, for which the products are wholly or partly to be sold.*
19. *An aquaculture fishery household is a household conducting activities in culturing fishes/other aquatic animals/aquatic plants, for which the products are wholly or partly to be sold. different types of parameters.*

Gambar 5.1
Figures

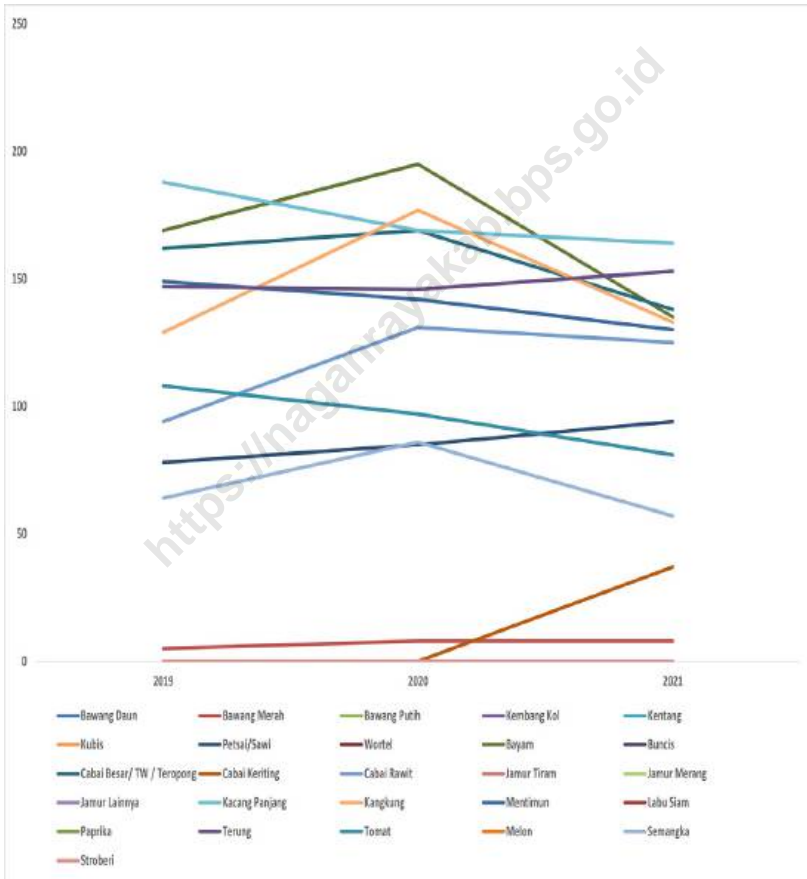
Luas Panen Tanaman Sayuran Menurut Kecamatan dan Jenis Tanaman di Kabupaten Nagan Raya (ha), 2020 dan 2021*
Harvested Area of Vegetables by Subdistrict and Kind of Plant in Nagan Raya Regency (ha), 2020 and 2021*



Sumber/Source : BPS, Statistik Pertanian Hortikultura SPH-SBS/BPS-Statistics Indonesia, Agricultural Statistic for Horticulture SPH-SBS

Gambar 5.2
Figures

Luas Panen Tanaman Sayuran dan Buah-buahan Semusim Menurut Jenis Tanaman di Kabupaten Nagan Raya (ha), 2019–2021
Harvested Area of Seasonal Vegetables and Fruits by Kind of Plant in in Nagan Raya Regency (ha), 2019–2021



Sumber/Source : BPS, Statistik Pertanian Hortikultura SPH-BST/BPS-Statistics Indonesia, Agricultural Statistic for Horticulture SPH-BST

**5.1 HORTIKULTURA
HORTICULTURE**

Tabel 5.1.1 Luas Panen Tanaman Sayuran Menurut Kecamatan dan Jenis Tanaman di Kabupaten Nagan Raya (ha), 2020 dan 2021*
*Harvested Area of Vegetables by Subdistrict and Kind of Plant in Nagan Raya Regency (ha), 2020 and 2021**

Kecamatan Subdistrict	Bawang Merah Shallot		Cabai Besar Chili/Big Chili	
	2020	2021*	2020	2021*
(1)	(2)	(3)	(4)	(5)
Darul Makmur	-	0	5	8
Tripa Makmur	-	0	3	0
Kuala	-	0	43	24
Kuala Pesisir	-	0	5	2
Tadu Raya	-	0	21	0
Beutong	-	0	22	14
Beutong Ateuh Banggalang	8	7	11	7
Seunagan	-	0	9	7
Suka Makmue	-	0	29	22
Seunagan Timur	-	0	21	21
Nagan Raya	8	7	169	105

Lanjutan Tabel/*Continued Table* 5.1.1

Kecamatan Subdistrict	Cabai Rawit Chili/Cayenne Pepper		Kentang Potato	
	2020	2021*	2020	2021*
(1)	(6)	(7)	(8)	(9)
Darul Makmur	3	7	0	0
Tripa Makmur	3	1	0	0
Kuala	24	4	0	0
Kuala Pesisir	5	2	0	0
Tadu Raya	25	15	0	0
Beutong	22	19	0	0
Beutong Ateuh Banggalang	11	6	0	0
Seunagan	7	9	0	0
Suka Makmue	11	6	0	0
Seunagan Timur	20	23	0	0
Nagan Raya	131	92	0	0

Lanjutan Tabel/Continued Table 5.1.1

Kecamatan Subdistrict	Kubis Cabbage		Tomat Tomato	
	2020	2021 ^x	2020	2021 ^x
(1)	(10)	(11)	(12)	(13)
Darul Makmur	0	0	4	4
Tripa Makmur	0	0	5	1
Kuala	0	0	16	1
Kuala Pesisir	0	0	10	15
Tadu Raya	0	0	18	15
Beutong	0	0	20	17
Beutong Ateuh Banggalang	0	0	-	0
Seunagan	0	0	8	3
Suka Makmue	0	0	-	0
Seunagan Timur	0	0	16	12
Nagan Raya	0	0	97	68

Lanjutan Tabel/*Continued Table* 5.1.1

Kecamatan Subdistrict	Bawang Putih Garlic		Bayam Spinach		Terong Eggplant	
	2020	2021 ^x	2020	2021 ^x	2020	2021 ^x
(1)	(14)	(15)	(16)	(17)	(18)	(19)
Darul Makmur	0	0	3	12	12	15
Tripa Makmur	0	0	-	3	14	8
Kuala	0	0	40	14	23	9
Kuala Pesisir	0	0	20	25	10	15
Tadu Raya	0	0	21	22	21	22
Beutong	0	0	37	8	18	14
Beutong Ateuh Banggalang	0	0	28	2	5	5
Seunagan	0	0	9	0	7	4
Suka Makmue	0	0	24	19	25	19
Seunagan Timur	0	0	13	17	11	12
Nagan Raya	0	0	195	122	146	123

Catatan/Note: ...

Sumber/Source: BPS, Statistik Pertanian Hortikultura SPH-SBS/BPS-Statistics Indonesia, Agricultural Statistic for Horticulture SPH-SBS

Tabel 5.1.2 **Produksi Tanaman Sayuran Menurut Kecamatan dan Jenis Tanaman di Kabupaten Nagan Raya (kuintal), 2020 dan 2021***
Production of Vegetables by Subdistrict and Kind of Plant in Nagan Raya Regency (quintal), 2020 and 2021*

Kecamatan Subdistrict	Bawang Merah Shallot		Cabai Besar Chili/Big Chili	
	2020	2021*	2020	2021*
(1)	(2)	(3)	(4)	(5)
Darul Makmur	-	0	650	1 090
Tripa Makmur	-	0	60	0
Kuala	-	0	6 000	3 130
Kuala Pesisir	-	0	300	160
Tadu Raya	-	0	1 440	0
Beutong	-	0	1 590	1 150
Beutong Ateuh Banggalang	592	272	802	349
Seunagan	-	0	800	610
Suka Makmue	-	0	1 440	960
Seunagan Timur	-	0	1 000	1 110
Nagan Raya	592	272	14 082	8 559

Lanjutan Tabel/*Continued Table* 5.1.2

Kecamatan Subdistrict	Cabai Rawit Chili/Cayenne Pepper		Kentang Potato	
	2020	2021*	2020	2021*
(1)	(6)	(7)	(8)	(9)
Darul Makmur	460	990	0	0
Tripa Makmur	60	110	0	0
Kuala	3 100	480	0	0
Kuala Pesisir	295	170	0	0
Tadu Raya	1 430	1 600	0	0
Beutong	1 440	1 590	0	0
Beutong Ateuh Banggalang	794	434	0	0
Seunagan	700	880	0	0
Suka Makmue	560	320	0	0
Seunagan Timur	930	990	0	0
Nagan Raya	9 769	7 564	0	0

Lanjutan Tabel/Continued Table 5.1.2

Kecamatan Subdistrict	Kubis Cabbage		Tomat Tomato	
	2020	2021 ^x	2020	2021 ^x
(1)	(10)	(11)	(12)	(13)
Darul Makmur	0	0	380	450
Tripa Makmur	0	0	400	105
Kuala	0	0	5 958	400
Kuala Pesisir	0	0	530	1 030
Tadu Raya	0	0	3 000	3 550
Beutong	0	0	1 515	2 050
Beutong Ateuh Banggalang	0	0	-	0
Seunagan	0	0	580	260
Suka Makmue	0	0	-	0
Seunagan Timur	0	0	880	670
Nagan Raya	0	0	13 243	8 515

Lanjutan Tabel/*Continued Table* 5.1.2

Kecamatan Subdistrict	Bawang Putih Garlic		Bayam Spinach		Terong Eggplant	
	2020	2021 ^x	2020	2021 ^x	2020	2021 ^x
(1)	(14)	(15)	(16)	(17)	(18)	(19)
Darul Makmur	0	0	175	620	1 315	1 520
Tripa Makmur	0	0	-	120	1 640	1 030
Kuala	0	0	2 560	724	7 120	2 450
Kuala Pesisir	0	0	750	1 030	740	1 480
Tadu Raya	0	0	810	830	3 300	5 870
Beutong	0	0	2 090	245	1 220	1 640
Beutong Ateuh Banggalang	0	0	775	64	342	182
Seunagan	0	0	370	0	630	400
Suka Makmue	0	0	880	960	960	960
Seunagan Timur	0	0	520	720	640	630
Nagan Raya	0	0	8 930	5 313	17 907	16 162

Catatan/Note: ...

Sumber/Source: BPS, Statistik Pertanian Hortikultura SPH-SBS/BPS-Statistics Indonesia, *Agricultural Statistic for Horticulture SPH-SBS*

Tabel
Table 5.1.3

**Luas Panen Tanaman Sayuran dan Buah-buahan Semusim
 Menurut Jenis Tanaman di Kabupaten Nagan Raya (ha),
 2018–2021**
*Harvested Area of Seasonal Vegetables and Fruits by Kind
 of Plant in in Nagan Raya Regency (ha), 2018–2021*

Jenis Tanaman Kind of Plants	2018	2019	2020	2021 ^x
(1)	(2)	(3)	(4)	(5)
Sayuran/Vegetables:				
Bawang Merah/Shallots	...	5	8	8
Bawang Putih/Garlic	...	0	0	0
Cabai Besar/Chili/Big Chili	...	162	169	138
Cabai Rawit/Chili/Cayenne Pepper	...	94	131	125
Kentang/Potato	...	0	0	0
Kubis/Cabbage	...	0	0	0
Kacang Panjang / Long Beans	...	188	169	164
Kangkung	...	129	177	133
Ketimun/ Cucumber	...	149	142	110
Bayam/ Spinach	...	169	195	122
Tomat/ Tomato	...	108	97	68
Terung/ Eggplant	...	147	146	123
Buah–buahan/Fruits:				
Melon / Melon	...	0	0	0
Blewah/ Blewah	...	0	0	0
Semangka / Watermelon	...	64	86	57
Stroberi/ Strawberry	...	0	0	0

Catatan/Note: Cabai besar mencakup cabai keriting/ includes curly chilies
 Jamur merupakan penjumlahan dari jamur lainnya, jamur merang, dan jamur tiram/ mushrooms are the sum of other mushrooms, edible mushrooms, and oyster mushrooms "

Sumber/Source: BPS, Statistik Pertanian Hortikultura SPH-SBS/BPS-Statistics Indonesia, Agricultural Statistic for Horticulture SPH-SBS

Tabel
Table 5.1.4**Produksi Tanaman Sayuran dan Buah-buahan Semusim Menurut Jenis Tanaman di Kabupaten Nagan Raya (kuintal), 2018–2021**
Production of Seasonal Vegetables and Fruits by Kind of Plant in Nagan Raya Regency (quintal), 2018–2021

Jenis Tanaman Kind of Plants	2018	2019	2020	2021*
(1)	(2)	(3)	(4)	(5)
Sayuran/Vegetables:				
Bawang Merah/ <i>Shallots</i>	...	500	592	272
Bawang Putih/ <i>Garlic</i>	...	0	0	0
Cabai Besar/ <i>Chili/Big Chili</i>	...	16 030	14 082	8 559
Cabai Rawit/ <i>Chili/Cayenne Pepper</i>	...	9 075	9 769	7 564
Kentang/ <i>Potato</i>	...	0	0	0
Kubis/ <i>Cabbage</i>	...	0	0	0
Kacang Panjang / <i>Long Beans</i>	...	17 260	17 005	15 701
Kangkung	...	8 000	16 940	9 490
Ketimun/ Cucumber	...	18 099	16 315	12 657
Bayam/ Spinach	...	6 708	8 930	5 313
Tomat/ Tomato	...	14 986	13 243	8 515
Terung/ Eggplant	...	16 752	17 907	16 162
Buah–buahan/Fruits:				
Melon / <i>Melon</i>	...	0	0	0
Blewah/ <i>Blewah</i>	...	0	0	0
Stroberi/ <i>Strawberry</i>	...	0	0	0
Semangka / <i>Watermelon</i>	...	9 048	17 210	5 690

Catatan/Note: Cabai besar mencakup cabai keriting/ includes curly chilies
Jamur merupakan penjumlahan dari jamur lainnya, jamur merang, dan jamur tiram/ mushrooms are the sum of other mushrooms, edible mushrooms, and oyster mushrooms "

Sumber/Source: BPS, Statistik Pertanian Hortikultura SPH-SBS/BPS-Statistics Indonesia, Agricultural Statistic for Horticulture SPH-SBS

Tabel
Table 5.1.5

Luas Panen Tanaman Biofarmaka Menurut Kecamatan dan Jenis Tanaman di Kabupaten Nagan Raya (m²), 2020 dan 2021^x
Harvested Area of Medicinal Plants by Subdistrict and Kind of Plant in Nagan Raya Regency (m²), 2020 and 2021^x

Kecamatan Subdistrict	Jahe Ginger		Laos/Lengkuas Galanga		Kencur East Indian Galangal	
	2020	2021 ^x	2020	2021 ^x	2020	2021 ^x
(1)	(2)	(3)	(4)	(5)	(6)	(7)
Darul Makmur	-	1 500	-	2 500	-	750
Tripa Makmur	-	0	-	0	-	0
Kuala	42	13	41	9	48	11
Kuala Pesisir	-	0	-	0	-	0
Tadu Raya	5 010	2 745	4 005	2 040	2 580	240
Beutong	850	400	1 200	400	950	300
Beutong Ateuh Banggalang	3	4	-	0	-	0
Seunagan	-	0	-	0	-	0
Suka Makmue	-	0	-	0	-	0
Seunagan Timur	-	55	-	15	-	0
Nagan Raya	5 905	4 717	5 246	4 964	3 578	1 301

Lanjutan Tabel/*Continued Table* 5.1.5

Kecamatan Subdistrict	Kunyit Turmeric		Mahkota Dewa		Mengkudu/Pace	
	2020	2021 ^x	2020	2021 ^x	2020	2021 ^x
(1)	(8)	(9)	(10)	(11)	(12)	(13)
Darul Makmur	-	800	-	0	-	0
Tripa Makmur	-	0	-	0	-	0
Kuala	66	10	-	0	-	0
Kuala Pesisir	-	0	-	0	-	0
Tadu Raya	1 200	140	650	56	1 000	400
Beutong	1 000	650	1 000	1 000	1 500	1 000
Beutong Ateuh Banggalang	3	4	-	0	-	0
Seunagan	-	0	-	0	-	0
Suka Makmue	-	0	-	0	-	0
Seunagan Timur	-	15	-	0	-	0
Nagan Raya	2 269	1 619	1 650	1 056	2 500	1 400

Catatan/Note: ...

Sumber/Source: BPS, Statistik Pertanian Hortikultura SPH-TBF/BPS-Statistics Indonesia, Agricultural Statistic for Horticulture SPH-TBF

Tabel
Table 5.1.6

Produksi Tanaman Biofarmaka Menurut Kecamatan dan Jenis Tanaman di Kabupaten Nagan Raya (kg), 2020 dan 2021^x

Production of Medicinal Plants by Subdistrict and Kind of Plant in Nagan Raya Regency (kg), 2020 and 2021^x

Kecamatan Subdistrict	Jahe Ginger		Laos/Lengkuas Galanga		Kencur East Indian Galangal	
	2020	2021 ^x	2020	2021 ^x	2020	2021 ^x
(1)	(2)	(3)	(4)	(5)	(6)	(7)
Darul Makmur	-	4 500	-	7 500	-	3 750
Tripa Makmur	-	0	-	0	-	0
Kuala	296	120	400	91	213	60
Kuala Pesisir	-	0	-	0	-	0
Tadu Raya	25 530	18 970	21 015	9 280	7 460	980
Beutong	3 700	2 400	900	2 300	2 050	1 500
Beutong Ateuh Banggalang	21	31	-	0	-	0
Seunagan	-	0	-	0	-	0
Suka Makmue	-	0	-	0	-	0
Seunagan Timur	-	153	-	43	-	0
Nagan Raya	29 547	26 174	22 315	19 214	9 723	6 290

Lanjutan Tabel/*Continued Table 5.1.6*

Kecamatan Subdistrict	Kunyit Turmeric		Mahkota Dewa		Mengkudu/Pace	
	2020	2021 ^x	2020	2021 ^x	2020	2021 ^x
(1)	(8)	(9)	(10)	(11)	(12)	(13)
Darul Makmur	-	4 700	-	0	-	0
Tripa Makmur	-	0	-	0	-	0
Kuala	540	56	-	0	-	0
Kuala Pesisir	-	0	-	0	-	0
Tadu Raya	8 400	880	10 200	984	7 850	1 300
Beutong	2 000	3 150	12 000	12 000	15 000	15 000
Beutong Ateuh Banggalang	15	26	-	0	-	0
Seunagan	-	0	-	0	-	0
Suka Makmue	-	0	-	0	-	0
Seunagan Timur	-	33	-	0	-	0
Nagan Raya	10 955	8 845	22 200	12 984	22 850	16 300

Catatan/Note: ...

Sumber/Source: BPS, Statistik Pertanian Hortikultura SPH-TBF/BPS-Statistics Indonesia, Agricultural Statistic for Horticulture SPH-TBF

Tabel 5.1.7 **Luas Panen Tanaman Biofarmaka Menurut Jenis Tanaman di Kabupaten Nagan Raya, 2019–2021**
Harvested Area of Medicinal Plants by Kind of Plant in Nagan Raya Regency, 2019–2021

Jenis Tanaman Kind of Plants	Satuan Unit	2019	2020	2021 ^x
(1)	(2)	(3)	(4)	(5)
<i>Dlingo/Dringo/ Calamus</i>	m2	-	-	-
<i>Jahe/ Ginger</i>	m2	9 258	5 905	4 717
<i>Kapulaga/ Java Cardamom</i>	m2	3 400	500	-
<i>Keji Beling/ Verbenaceae</i>	m2	-	-	-
Kencur/ East Indian Galangal	m2	3 109	3 578	1 301
Kunyit/ Turmeric	m2	11 070	2 269	1 769
Laos/Lengkuas/ Galanga	m2	7 454	5 246	4 964
Lempuyang/ Zingiber Aromaticum	m2	2 300	-	-
Lidah Buaya/ Aloevera	m2	2 400	605	65
Mahkota Dewa/ Phaleria Macrocarpa	pohon/ tree	8 700	1 650	1 056
Mengkudu/Pace/ Indian Mulberry	pohon/ tree	7 700	2 500	1 400
Sambiloto/ King of Bitter	m2	1 600	-	-
Temuireng/ Black Turmeric	m2	1 650	-	-
Temukunci/ Chinese Keys	m2	-	-	-
Temulawak/ Java Turmeric	m2	1 657	700	160

Catatan/Note: ...

Sumber/Source: BPS, Statistik Pertanian Hortikultura SPH-TBF/BPS-Statistics Indonesia, Agricultural Statistic for Horticulture SPH-TBF

Tabel 5.1.8 **Produksi Tanaman Biofarmaka Menurut Jenis Tanaman di Kabupaten Nagan Raya (kg), 2018–2021**
Production of Medicinal Plants by Kind of Plant in Nagan Raya Regency (kg), 2018–2021

Jenis Tanaman Kind of Plants	2018	2019	2020	2021*
(1)	(2)	(3)	(4)	(5)
<i>Dlingo/Dringo/ Calamus</i>	...	-	-	-
<i>Jahe/ Ginger</i>	...	14 633	29 547	26 174
<i>Kapulaga/ Java Cardamom</i>	...	2 608	750	-
<i>Keji Beling/ Verbenaceae</i>	...	-	-	-
<i>Kencur/ East Indian Galangal</i>	...	3 250	9 723	6 290
<i>Kunyit/ Turmeric</i>	...	23 187	10 955	8 845
<i>Laos/Lengkuas/ Galanga</i>	...	11 290	22 315	19 214
<i>Lempuyang/ Zingiber Aromaticum</i>	...	1 403	-	-
<i>Lidah Buaya/ Aloevera</i>	...	1 200	1 715	430
<i>Mahkota Dewa/ Phaleria Macrocarpa</i>	...	107 400	22 200	12 984
<i>Mengkudu/Pace/ Indian Mulberry</i>	...	11 340	22 850	16 300
<i>Sambiloto/ King of Bitter</i>	...	480	-	-
<i>Temuireng/ Black Turmeric</i>	...	957	-	-
<i>Temukunci/ Chinese Keys</i>	...	-	-	-
<i>Temulawak/ Java Turmeric</i>	...	1 037	5 100	570

Catatan/Note: ...

Sumber/Source: BPS, Statistik Pertanian Hortikultura SPH-TBF/BPS-Statistics Indonesia, Agricultural Statistic for Horticulture SPH-TBF

Tabel 5.1.9 **Luas Panen Tanaman Hias Menurut Kecamatan dan Jenis Tanaman di Kabupaten Nagan Raya (m²), 2020 dan 2021^x**
Table 5.1.9 **Harvested Area of Ornamental Plants by Subdistrict and Kind of Plant in Nagan Raya Regency (m²), 2020 and 2021^x**

Kecamatan Subdistrict	Anggrek/ <i>Orchid</i>		Krisan/ <i>Chrysantemum</i>		Mawar/ <i>Rose</i>	
	2020	2021 ^x	2020	2021 ^x	2020	2021 ^x
(1)	(2)	(3)	(4)	(5)	(6)	(7)
Darul Makmur	0	0	0	0	0	0
Tripa Makmur	0	0	0	0	0	0
Kuala	0	0	0	0	0	0
Kuala Pesisir	0	0	0	0	0	0
Tadu Raya	0	0	0	0	0	0
Beutong	0	0	0	0	0	500
Beutong Ateuh Banggalang	0	0	0	0	0	0
Seunagan	0	0	0	0	0	0
Suka Makmue	0	0	0	0	0	0
Seunagan Timur	0	0	0	0	0	0
Nagan Raya	0	0	0	0	0	500

Lanjutan Tabel/*Continued Table* 5.1.9

Kecamatan Subdistrict	Sedap Malam/ <i>Tuberose</i>		Aglaonema / <i>Aglaonema</i>		Pakis / <i>Fern</i>	
	2020	2021*	2020	2021*	2020	2021*
(1)	(8)	(9)	(10)	(11)	(12)	(13)
Darul Makmur	0	0	0	0	0	600
Tripa Makmur	0	0	0	0	0	0
Kuala	0	0	0	0	0	0
Kuala Pesisir	0	0	0	0	0	0
Tadu Raya	0	0	0	50	0	0
Beutong	0	0	0	5 000	0	0
Beutong Ateuh Banggalang	0	0	0	0	0	0
Seunagan	0	0	0	0	0	0
Suka Makmue	0	0	0	0	0	0
Seunagan Timur	0	0	0	0	0	0
Nagan Raya	0	0	0	5 050	0	600

Catatan/*Note*: Anggrek hanya mencakup anggrek potong/ just includes cut flower "

Sumber/*Source*: BPS, Statistik Pertanian Hortikultura SPH-TH/*BPS-Statistics Indonesia, Agricultural Statistik for Horticulture SPH-TH*

Tabel
Table 5.1.10

Produksi Tanaman Hias Menurut Kecamatan dan Jenis Tanaman di Kabupaten Nagan Raya (tangkai), 2020 dan 2021^x

Production of Ornamental Plants by Subdistrict and Kind of Plant in Nagan Raya Regency (stalks), 2020 and 2021^x

Kecamatan Subdistrict	Anggrek/Orchid		Krisan/Chrysantemum		Mawar/Rose	
	2020	2021 ^x	2020	2021 ^x	2020	2021 ^x
(1)	(2)	(3)	(4)	(5)	(6)	(7)
Darul Makmur	0	0	0	0	0	0
Tripa Makmur	0	0	0	0	0	0
Kuala	0	0	0	0	0	0
Kuala Pesisir	0	0	0	0	0	0
Tadu Raya	0	0	0	0	0	0
Beutong	0	0	0	0	0	5 000
Beutong Ateuh Banggalang	0	0	0	0	0	0
Seunagan	0	0	0	0	0	0
Suka Makmue	0	0	0	0	0	0
Seunagan Timur	0	0	0	0	0	0
Nagan Raya	0	0	0	0	0	5 000

Lanjutan Tabel/*Continued Table* 5.1.10

Kecamatan Subdistrict	Sedap Malam/ <i>Tuberose</i>		Aglaonema / <i>Aglaonema</i>		Pakis / <i>Fern</i>	
	2020	2021*	2020	2021*	2020	2021*
(1)	(8)	(9)	(10)	(11)	(12)	(13)
Darul Makmur	0	0	0	0	0	15 000
Tripa Makmur	0	0	0	0	0	0
Kuala	0	0	0	0	0	0
Kuala Pesisir	0	0	0	0	0	0
Tadu Raya	0	0	0	70	0	0
Beutong	0	0	0	50 000	0	0
Beutong Ateuh Banggalang	0	0	0	0	0	0
Seunagan	0	0	0	0	0	0
Suka Makmue	0	0	0	0	0	0
Seunagan Timur	0	0	0	0	0	0
Nagan Raya	0	0	0	50 070	0	15 000

Catatan/*Note*: ...Sumber/*Source*: BPS, Statistik Pertanian Hortikultura SPH-TH/BPS-*Statistics Indonesia, Agricultural Statistik for Horticulture SPH-TH*

Tabel 5.1.11 **Luas Panen Tanaman Hias Menurut Jenis Tanaman di Kabupaten Nagan Raya, 2019–2021**
Table 5.1.11 **Harvested Area of Ornamental Plants by Kind of Plant in Nagan Raya Regency, 2019–2021**

Jenis Tanaman Kind of Plants	Satuan Unit	2019	2020	2021*
(1)	(2)	(3)	(4)	(5)
Anggrek/ Orchid	m2	-	-	-
Anthurium Bunga/ Flamingo Lily Flower	m2	-	-	700
Anthurium Daun/ Anthurium	m2	-	-	-
Anyelir/ Carnation	m2	-	-	-
Balanceng/ Dieffenbacia	m2	-	-	-
Dracaena/ Dracaena	m2	-	-	-
Euphorbia/ Euphorbia	m2	-	-	-
Gladiol/ Gladiol	m2	-	-	-
Kamboja Jepang/ Adenium	m2	-	-	-
Keladi Hias/ Caladium	m2	-	-	-
Krisan/ Chrysantemum	m2	-	-	-
Mawar/ Rose	m2	-	-	500
Melati/ Jasmine	m2	-	-	-
Monstera/ Monstera	m2	-	-	-
Pakis/ Leather Leaf Fern	m2	-	-	600
Palem/ Palm	pohon/ tree	-	-	-
Pedang-Pedangan/ Sansevieria	m2	-	-	100
Sedap Malam/ Tuberose	m2	-	-	-
Soka/ Ixora	m2	-	-	2 000
Sri Rejeki/ Aglaonema	m2	-	-	5 050

Catatan/Note: ...

Sumber/Source: BPS, Statistik Pertanian Hortikultura SPH-TH/BPS-Statistics Indonesia, Agricultural Statistik for Horticulture SPH-TH

Tabel
Table 5.1.12

**Produksi Tanaman Hias Menurut Jenis Tanaman di
Kabupaten Nagan Raya, 2019–2021**
*Production of Ornamental Plants by Kind of Plant n Nagan
Raya Regency, 2019–2021*

Jenis Tanaman <i>Kind of Plants</i>	Satuan <i>Unit</i>	2019	2020	2021*
(1)	(2)	(3)	(4)	(5)
<i>Anggrek/ Orchid</i>	tangkai/ stalks	-	-	-
<i>Anthurium Bunga/ Flamingo Lily Flower</i>	tangkai/ stalks	-	-	4 200
<i>Anthurium Daun/ Anthurium</i>	pohon/ tree	-	-	-
<i>Anyelir/ Carnation</i>	tangkai/ stalks	-	-	-
<i>Balanceng/ Dieffenbacia</i>	pohon/ tree	-	-	-
<i>Dracaena/ Dracaena</i>	pohon/ tree	-	-	-
<i>Euphorbia/ Euphorbia</i>	pohon/ tree	-	-	-
<i>Gladiol/ Gladiol</i>	tangkai/ stalks	-	-	-
<i>Kamboja Jepang/ Adenium</i>	pohon/ tree	-	-	-
<i>Keladi Hias/ Caladium</i>	pohon/ tree	-	-	-
<i>Krisan/ Chrysantemum</i>	tangkai/ stalks	-	-	-
<i>Mawar/ Rose</i>	tangkai/ stalks	-	-	5 000
<i>Melati/ Jasmine</i>	kg	-	-	-
<i>Monstera/ Monstera</i>	pohon/ tree	-	-	-
<i>Pakis/ Leather Leaf Fern</i>	pohon/ tree	-	-	15 000
<i>Palem/ Palm</i>	pohon/ tree	-	-	-
<i>Pedang-Pedangan/ Sansevieria</i>	rumpun/ clumps	-	-	100
<i>Sedap Malam/ Tuberose</i>	tangkai/ stalks	-	-	-
<i>Soka/ Ixora</i>	pohon/ tree	-	-	10 000
<i>Sri Rejeki/ Aglaonema</i>	pohon/ tree	-	-	50 070

Catatan/Note: ...

Sumber/Source: BPS, Statistik Pertanian Hortikultura SPH-TH/BPS-Statistics Indonesia, Agricultural Statistik for Horticulture SPH-TH

Tabel 5.1.13 **Produksi Buah-buahan Menurut Kecamatan dan Jenis Tanaman di Kabupaten Nagan Raya (kuintal), 2020 dan 2021***
Production of Fruits by Subdistrict and Kind of Plant in Nagan Raya Regency (kuintal), 2020 and 2021*

Kecamatan Subdistrict	Mangga/Mango		Durian/Durian	
	2020	2021*	2020	2021*
(1)	(2)	(3)	(4)	(5)
Darul Makmur	244	294,4	-	11.585,00
Tripa Makmur	200	0	-	5.000,00
Kuala	13	379,6	-	130
Kuala Pesisir	-	220	-	200
Tadu Raya	11	44	1 910	0
Beutong	809	146,4	1 947	2.023,00
Beutong Ateuh Banggalang	-	0	-	76
Seunagan	824	594,2	1 490	1.310,00
Suka Makmue	27	20	250	0
Seunagan Timur	-	16	-	30
Nagan Raya	2 128	1 714,6	5 597	20354

Lanjutan Tabel/*Continued Table* 5.1.13

Kecamatan Subdistrict	Jeruk Siam/Orange/Tangerine		Pisang/Banana	
	2020	2021 ^x	2020	2021 ^x
(1)	(6)	(7)	(8)	(9)
Darul Makmur	169	453	574	800
Tripa Makmur	15	24	343	992
Kuala	54	33	354	391
Kuala Pesisir	-	110	-	200
Tadu Raya	4	18	435	1 097,00
Beutong	438	40,5	782	210,2
Beutong Ateuh Banggalang	-	0	131	12,52
Seunagan	436	778	857	21 470,00
Suka Makmue	52	11	90	20
Seunagan Timur	-	0	59	31
Nagan Raya	1 168	1 467,5	3 625	25 223,72

Lanjutan Tabel/*Continued Table* 5.1.13

Kecamatan <i>Subdistrict</i>	Pepaya/Papaya		Salak/Snakefruit	
	2020	2021*	2020	2021*
(1)	(10)	(11)	(12)	(13)
Darul Makmur	192	1 295,00	-	0
Tripa Makmur	117	714	-	0
Kuala	622	546,5	-	0
Kuala Pesisir	-	273	-	0
Tadu Raya	109	560	-	0
Beutong	286	38	1	0,1
Beutong Ateuh Banggalang	126	6,59	-	0
Seunagan	1 536	3 490,00	-	0
Suka Makmue	47	11,6	-	0
Seunagan Timur	68	30	-	0
Nagan Raya	3 103	6 964,69	1	0,1

Lanjutan Tabel/*Continued Table* 5.1.13

Kecamatan Subdistrict	Petai / Petai		Jengkol / Jengkol	
	2020	2021*	2020	2021*
(1)	(10)	(11)	(12)	(13)
Darul Makmur	24	54	215	217,5
Tripa Makmur	-	0	-	22
Kuala	26	41,3	14	7,5
Kuala Pesisir	-	80	-	200
Tadu Raya	94	217	1 782	595
Beutong	58	26	7 274	1 229,50
Beutong Ateuh Banggalang	-	0	-	0
Seunagan	32	41	401	671,5
Suka Makmue	37	0	50	2
Seunagan Timur	18	2,6	14	13
Nagan Raya	289	461,9	9 750	2 958

Catatan/Note: ...

Sumber/Source: BPS, Statistik Pertanian Hortikultura SPH-BST/BPS-Statistics Indonesia, Agricultural Statistic for Horticulture SPH-BST

Tabel
Table 5.1.14

Produksi Buah-Buahan dan Sayuran Tahunan Menurut Jenis Tanaman di Kabupaten Nagan Raya (kuintal), 2018–2021
Production of Annual Fruits and Vegetables by Kind of Plant in Nagan Raya Regency (quintal), 2018–2021

Jenis Tanaman <i>Kind of Plants</i>	2018	2019	2020	2021 ^x
(1)	(2)	(3)	(4)	(5)
Buah–Buahan/Fruits:				
Durian/ <i>Durian</i>	...	19.117	5.597	20.354,00
Jeruk Siam/Keprok/ <i>Orange/Tangerine</i>	...	928	1.168	1.467,50
Mangga/ <i>Mango</i>	...	543	2.128	1.714,60
Pepaya/ <i>Papaya</i>	...	2.910	3.103	6.964,69
Pisang/ <i>Banana</i>	...	2.862	3.625	25.223,72
Salak/ <i>Snakefruit</i>	...	0	1	0,1
Belimbing	...	304	1.144	632,8
Duku/Langsat/Kokosan	...	203	914	2.133,56
Sukun	...	457	541	1.247,60
Melinjo	...	52	286	126,89
Petai	...	142	289	461,9
Jengkol	...	675	9.750	2.958,00

Catatan/Note: ...

Sumber/Source: BPS, Statistik Pertanian Hortikultura SPH-BST/BPS-Statistics Indonesia, Agricultural Statistic for Horticulture SPH-BST

5.2 PERKEBUNAN ESTATE CROPS

Tabel 5.2.1 Luas Areal Tanaman Perkebunan Menurut Kecamatan dan Jenis Tanaman di Kabupaten Nagan Raya (ha), 2020 dan 2021^x
Planted Area of Estate Crops by Subdistrict and Type of Crops in Nagan Raya Regency (ha), 2020 and 2021^x

Kecamatan Subdistrict	Kelapa Sawit/Oil Palm		Kelapa/Coconut	
	2020	2021 ^x	2020	2021 ^x
(1)	(2)	(3)	(4)	(5)
Darul Makmur	29 499,00	...	130,00	...
Tripa Makmur	6 448,77	...	237,00	...
Kuala	1 399,00	...	87,90	...
Kuala Pesisir	745,34	...	1 801,50	...
Tadu Raya	9 283,00	...	124,25	...
Beutong	2 067,43	...	66,50	...
Beutong Ateuh Banggalang	–	...	63,60	...
Seunagan	397,30	...	201,23	...
Suka Makmue	627,50	...	3,50	...
Seunagan Timur	396,00	...	70,50	...
Nagan Raya	50 863,34	...	2 785,98	...

Lanjutan Tabel/Continued Table 5.2.1

Kecamatan Subdistrict	Karet/Rubber		Kopi/Coffee	
	2020	2021 ^x	2020	2021 ^x
(1)	(6)	(7)	(8)	(9)
Darul Makmur	744,70	...	5,00	...
Tripa Makmur	1,00	...	15,00	...
Kuala	977,00	...	2,25	...
Kuala Pesisir	54,00	...	–	...
Tadu Raya	207,96	...	4,75	...
Beutong	2 647,24	...	36,50	...
Beutong Ateuh Banggalang	249,50	...	245,00	...
Seunagan	1 283,00	...	4,90	...
Suka Makmue	413,00	...	1,00	...
Seunagan Timur	2 257,30	...	–	...
Nagan Raya	8 834,70	...	314,40	...

Lanjutan Tabel/*Continued Table* 5.2.1

Kecamatan Subdistrict	Kakao/Cocoa		Tebu/Sugar cane	
	2020	2021*	2020	2021*
(1)	(10)	(11)	(12)	(13)
Darul Makmur	1 218,35	...	0,25	...
Tripa Makmur	200,00	...	2,25	...
Kuala	620,00	...	4,50	...
Kuala Pesisir	–	...	3,95	...
Tadu Raya	68,00	...	4,00	...
Beutong	257,50	...	0,75	...
Beutong Ateuh Banggalang	42,00	...	3,00	...
Seunagan	351,00	...	0,45	...
Suka Makmue	62,75	...	5,50	...
Seunagan Timur	–	...	0,94	...
Nagan Raya	2 819,60	...	25,59	...

Lanjutan Tabel/*Continued Table* 5.2.1

Kecamatan Subdistrict	Teh/Tea		Tembakau/Tobacco	
	2020	2021*	2020	2021*
(1)	(14)	(15)	(16)	(17)
Darul Makmur	–	...	–	...
Tripa Makmur	–	...	–	...
Kuala	–	...	–	...
Kuala Pesisir	–	...	–	...
Tadu Raya	–	...	–	...
Beutong	–	...	–	...
Beutong Ateuh Banggalang	–	...	27,00	...
Seunagan	–	...	–	...
Suka Makmue	–	...	–	...
Seunagan Timur	–	...	–	...
Nagan Raya	–	...	27,00	...

Catatan/*Note*: ...

Sumber/*Source*: Dinas Pertanian dan Peternakan Kabupaten Nagan Raya
melalui Dinas Komunikasi, Informatika dan Statistik / *through Communication, Information and Statistics Department*

Tabel
Table 5.2.2

**Produksi Perkebunan Menurut Kecamatan dan Jenis
Tanaman di Kabupaten Nagan Raya (ton), 2020 dan 2021^x**
*Production of Estate by Subdistrict and Type of Crops in
Nagan Raya Regency (ton), 2020 and 2021^x*

Kecamatan Subdistrict	Kelapa Sawit/Oil Palm		Kelapa/Coconut	
	2020	2021 ^x	2020	2021 ^x
(1)	(2)	(3)	(4)	(5)
Darul Makmur	304 425,00	...	29,00	...
Tripa Makmur	58 938,73	...	100,80	...
Kuala	14 126,00	...	87,90	...
Kuala Pesisir	3 964,00	...	270,00	...
Tadu Raya	107 111,50	...	83,03	...
Beutong	23,00	...	20,79	...
Beutong Ateuh Banggalang	–	...	62,50	...
Seunagan	2 752,10	...	155,07	...
Suka Makmue	6 806,01	...	2,83	...
Seunagan Timur	4 144,00	...	17,50	...
Nagan Raya	502 290,34	...	829,00	...

Lanjutan Tabel/*Continued Table* 5.2.2

Kecamatan <i>Subdistrict</i>	Karet/ <i>Rubber</i>		Kopi/ <i>Coffee</i>	
	2020	2021 ^x	2020	2021 ^x
(1)	(6)	(7)	(8)	(9)
Darul Makmur
Tripa Makmur
Kuala
Kuala Pesisir
Tadu Raya
Beutong
Beutong Ateuh Banggalang
Seunagan
Suka Makmue
Seunagan Timur
Nagan Raya

Lanjutan Tabel/*Continued Table* 5.2.2

Kecamatan <i>Subdistrict</i>	Kakao/ <i>Cocoa</i>		Tebu/ <i>Sugar cane</i>	
	2020	2021 ^x	2020	2021 ^x
(1)	(10)	(11)	(12)	(13)
Darul Makmur
Tripa Makmur
Kuala
Kuala Pesisir
Tadu Raya
Beutong
Beutong Ateuh Banggalang
Seunagan
Suka Makmue
Seunagan Timur
Nagan Raya

Lanjutan Tabel/*Continued Table* 5.2.2

Kecamatan Subdistrict	Teh/Tea		Tembakau/Tobacco	
	2020	2021 ^x	2020	2021 ^x
(1)	(14)	(15)	(16)	(17)
Darul Makmur
Tripa Makmur
Kuala
Kuala Pesisir
Tadu Raya
Beutong
Beutong Ateuh Banggalang
Seunagan
Suka Makmue
Seunagan Timur
Nagan Raya

Catatan/Note: ...

Sumber/Source: Dinas Pertanian dan Peternakan Kabupaten Nagan Raya melalui Dinas Komunikasi, Informatika dan Statistik / *through Communication, Information and Statistics Department*

06

PERTAMBANGAN DAN ENERGI
MINING AND ENERGY

<https://naganrayakab.bps.go.id>



PENJELASAN TEKNIS

1. Pelanggan adalah individu atau kelompok, baik rumah tangga, perusahaan atau institusi non profit yang membeli air bersih dari perusahaan air bersih.
2. Air disalurkan adalah volume air bersih dari perusahaan air bersih.

TECHNICAL NOTES

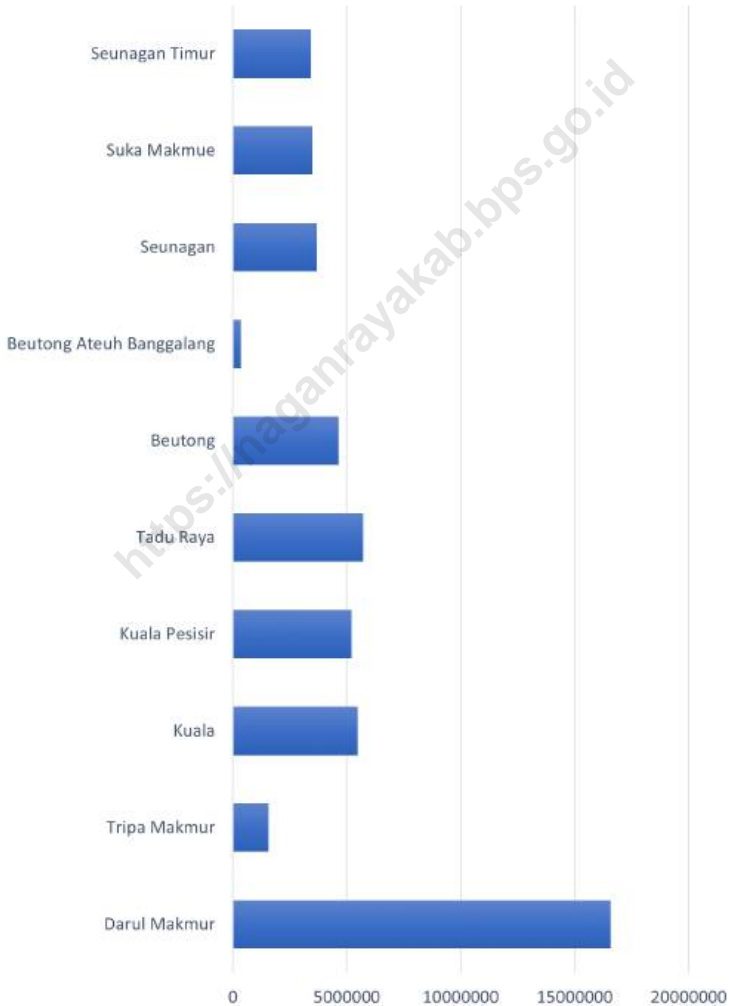
1. *Customers are individuals or groups, whether household, company or non-profit institutions that buy water supply from water supply establishment.*
2. *Distributed water is the volume of water supply from water supply establishment.*

<https://naganrayakab.bps.go.id>

Gambar
Figures 6.1

**Daya Terpasang Listrik PT. PLN (Persero) pada Cabang/
Ranting PLN Menurut Kecamatan di Kabupaten Nagan
Raya, 2020**

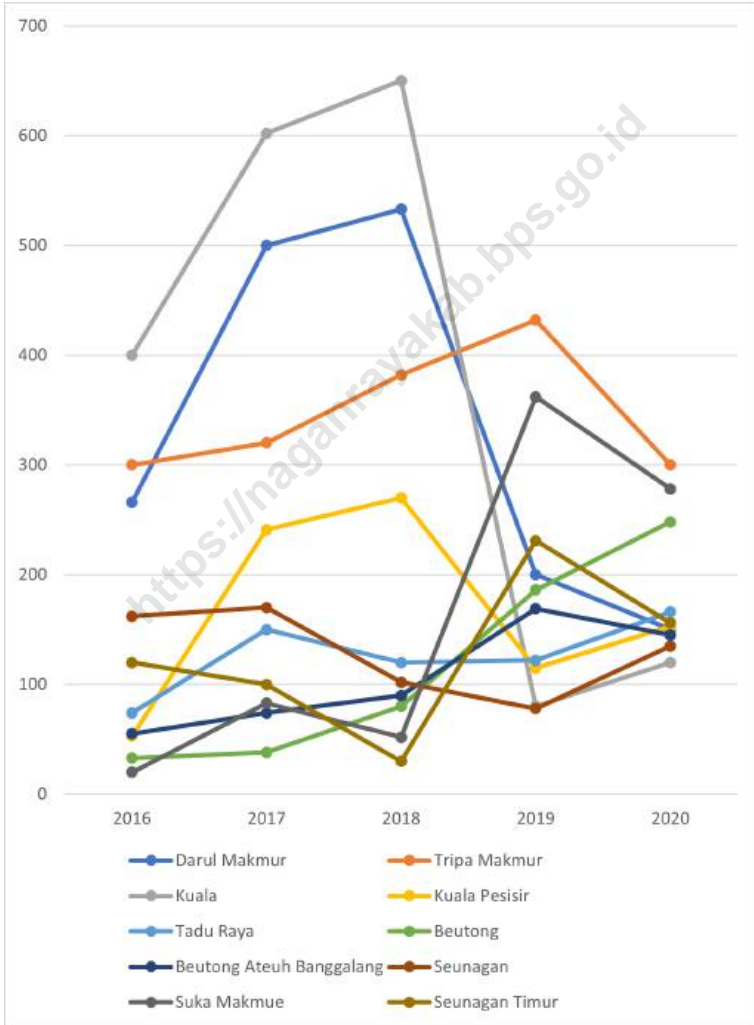
*Installed Electricity Power of PT. PLN (Persero) at PLN
Branch by Subdistrict in Nagan Raya Regency, 2020*



Sumber/Source : PT PLN Cabang Kabupaten Nagan Raya
State Electricity Corporation of Nagan Raya Regency

Gambar 6.2
Figures

Jumlah Pelanggan Listrik Menurut Kecamatan di Kabupaten Nagan Raya, 2016–2020
Number of Electricity Customers by Subdistrict in Nagan Raya Regency, 2016–2020



Sumber/Source : PT PLN Cabang Kabupaten Nagan Raya
State Electricity Corporation of Nagan Raya Regency

Tabel
Table 6.1

Daya Terpasang, Produksi, dan Distribusi Listrik PT. PLN (Persero) pada Cabang/Ranting PLN Menurut Kecamatan di Kabupaten Nagan Raya, 2021
Installed Electricity Power, Production, and Distribution of PT. PLN (Persero) at PLN Branch by Subdistrict in Nagan Raya Regency, 2021

Kecamatan Subdistrict	Daya Terpasang Installed Electricity Power (KW)	Produksi Listrik Electricity Production (KWh)	Listrik Terjual Electricity Sold (KWh)	Dipakai Sendiri Own Used (KWh)	Susut/ Hilang Shrinkage/ Lost (KWh)
(1)	(2)	(3)	(4)	(5)	(6)
Darul Makmur
Tripa Makmur
Kuala
Kuala Pesisir
Tadu Raya
Beutong
Beutong Ateuh Banggalang
Seunagan
Suka Makmue
Seunagan Timur
Nagan Raya

Catatan/Note: ...

Sumber/Source: PT PLN Cabang Kabupaten Nagan Raya / State Electricity Corporation of Nagan Raya Regency

Tabel
Table 6.2**Jumlah Pelanggan Listrik Menurut Kecamatan di
Kabupaten Nagan Raya, 2017–2021**
**Number of Electricity Customers by Subdistrict in Nagan
Raya Regency, 2017–2021**

Kecamatan Subdistrict	2017	2018	2019	2020	2021
(1)	(2)	(3)	(4)	(5)	(6)
Darul Makmur
Tripa Makmur
Kuala
Kuala Pesisir
Tadu Raya
Beutong
Beutong Ateuh Banggalang
Seunagan
Suka Makmue
Seunagan Timur
Nagan Raya

Catatan/Note: ...

Sumber/Source: PT PLN Cabang Kabupaten Nagan Raya /State Electricity Corporation of Nagan Raya Regency

07

PARIWISATA
TOURISM



PENJELASAN TEKNIS**TECHNICAL NOTES**

1. Wisatawan mancanegara (wisman) ialah setiap pengunjung yang mengunjungi suatu negara di luar tempat tinggalnya, didorong oleh satu atau beberapa keperluan tanpa bermaksud memperoleh penghasilan di tempat yang dikunjungi dan lamanya kunjungan tersebut tidak lebih dari satu tahun (12 bulan). Definisi ini mencakup 2 (dua) kategori wisatawan mancanegara, yaitu :
 - a. Wisatawan (turis) ialah setiap pengunjung seperti definisi di atas yang tinggal paling sedikit 24 jam, akan tetapi tidak lebih dari 1 (satu) tahun di tempat yang dikunjungi, dengan maksud antara lain: berlibur, rekreasi, olah raga, bisnis, menghadiri pertemuan, studi, dan kunjungan dengan alasan kesehatan.
 - b. Excursionist ialah setiap pengunjung seperti definisi di atas yang tinggal kurang dari 24 jam di tempat yang dikunjungi (termasuk "Cruise passengers"). Cruise Passengers ialah setiap pengunjung yang tiba di suatu negara di mana mereka tidak menginap di akomodasi yang tersedia di negara tersebut, misalnya dengan kapal laut.
 2. Rata-rata lama tinggal adalah rata-rata waktu tinggal wisatawan mancanegara di Indonesia
1. *An International Visitor is any person visiting a country other than his usual place of residence for any reason other than for earning income in the country visited, and the length of stay is no more than one year (12 months). This definition covers two categories of foreign visitors, namely : a. "Tourist" is any visitor staying for at least 24 hours, but no more than one year, in the country visited, with the intention of visiting, and for any of these purposes: Pleasure, recreation and sports, Business, visiting friends and relatives, missions, attending meetings, conferences, visit for health reasons and study. b. "Excursionist" is any visitor staying less than 24 hours in the country visited including, "Cruise Passengers", i.e. visitors arriving in a country without staying in any accommodation available in the visited country.*
 2. *Average length of stay is the average stay duration of foreign visitor in Indonesia for one trip.*

untuk satu kali kunjungan.

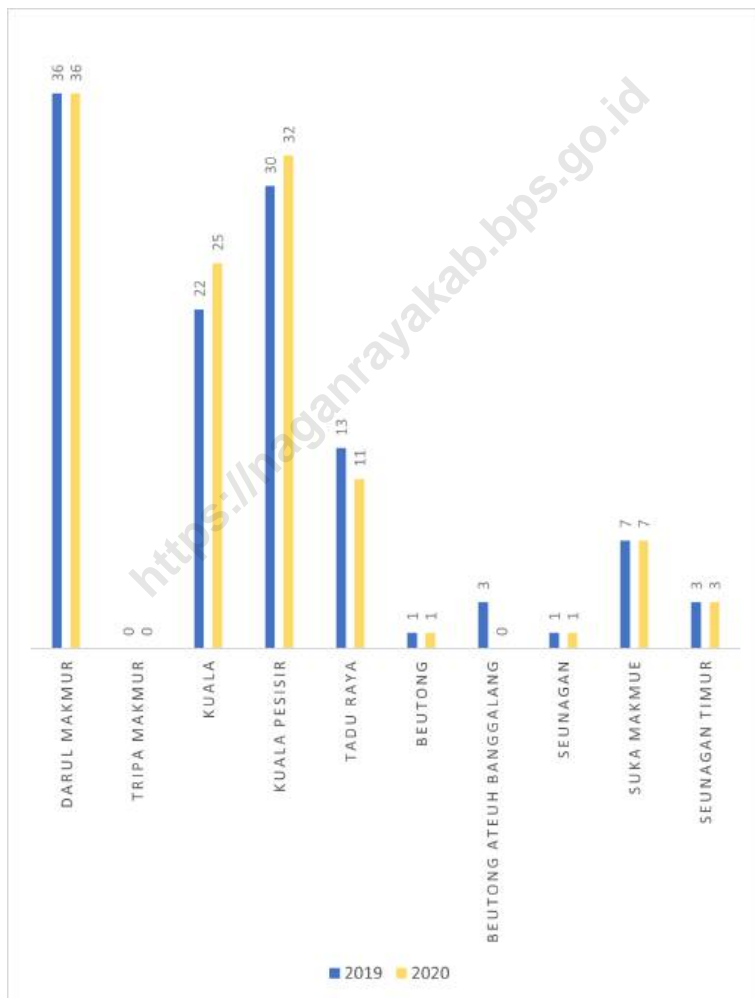
3. Usaha penyediaan akomodasi adalah usaha yang menyediakan pelayanan penginapan yang dapat dilengkapi dengan pelayanan pariwisata lainnya. Usaha penyediaan akomodasi dapat berupa hotel, vila, pondok wisata, bumi perkemahan, persinggahan karavan, dan akomodasi lainnya yang digunakan untuk tujuan pariwisata.
3. *The business of providing accommodation is a business that provides specialty services that can be equipped with other tourism services. It includes hotel, villa, cottage, camping, caravan stop, and other accommodation that are used for tourism purposes.*
4. Hotel adalah penyediaan akomodasi secara harian berupa kamar-kamar di dalam satu bangunan yang dapat dilengkapi dengan jasa pelayanan makan dan minum, kegiatan hiburan dan atau fasilitas lainnya. Hotel terdiri dari hotel berbintang dan hotel non- bintang.
4. *Hotel is a daily supply of accommodation rooms within a building which can be equipped with eating and drinking services, entertainment activities and/or other facilities. Hotel consists of a classified hotel and a non-classified hotel.*
5. Hotel bintang adalah usaha penyediaan jasa pelayanan penginapan, makan minum serta jasa lainnya bagi umum dengan menggunakan sebagian atau seluruh bangunan. Usaha ini dikelola secara komersial serta memenuhi ketentuan persyaratan sebagai hotel bintang (termasuk berlian) yang ditetapkan dalam surat keputusan instansi yang membinanya. Misalnya hotel bintang lima, hotel bintang empat dan seterusnya.
5. *A star hotel is the business of providing an accommodation, eating and drinking as well as other services for the public by using a building or a part of a building. It is managed commercially and meets specified requirements as a star hotel (including diamonds) set forth in the decree of fostering agency. For example, five star hotel, four star hotel, and so on.*
6. Tingkat penghunian kamar

- hotel adalah persentase banyaknya malam kamar yang dihuni terhadap banyaknya malam kamar yang tersedia.
7. Rata-rata lamanya tamu menginap adalah banyaknya malam tempat tidur yang terpakai (malam tamu) dengan banyaknya tamu yang menginap di hotel atau akomodasi lainnya.
6. *Room occupancy rate is the number of room-nights occupied divided by the number of room-nights available, multiplied by 100 percent.*
7. *Average length of stay is the number of bed-nights used (guest night) divided by the number of guests coming to spend the night at the accommodation.*

<https://naganrayakab.bps.go.id>

Gambar
Figures 7.1

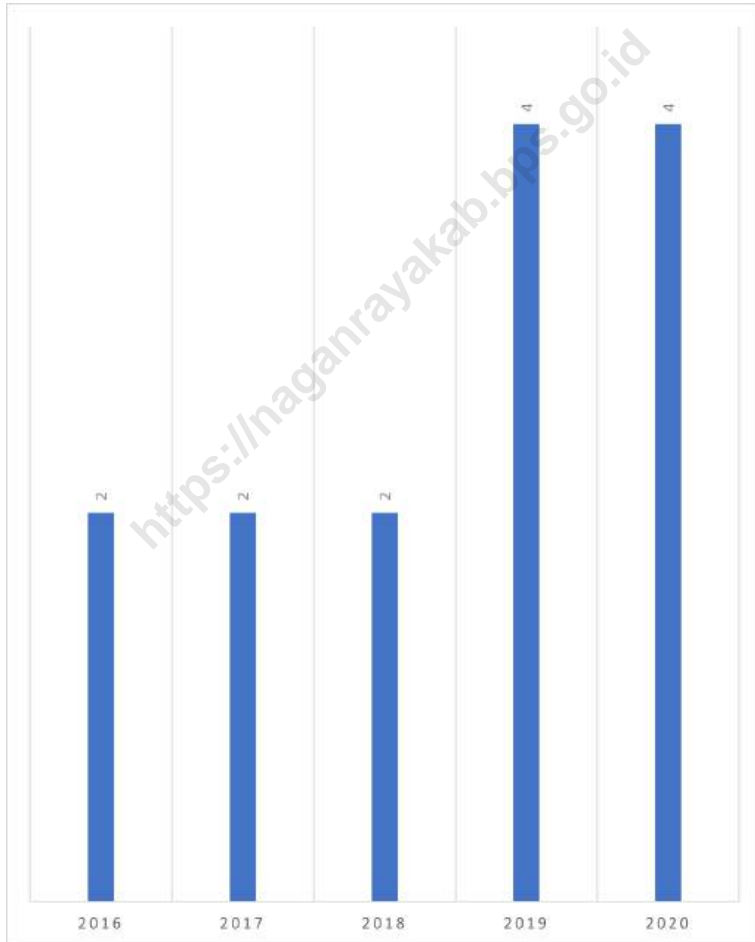
Jumlah Rumah Makan/Restoran Menurut Kecamatan di Kabupaten Nagan Raya, 2019–2020
Number of Restaurants by Subdistrict in Nagan Raya Regency, 2019–2020



Sumber/Source : BPS, Pendaataan Potensi Desa (Podes)/BPS-Statistics Indonesia, Village Potential Data Collecting

Gambar
Figures 7.2

Jumlah Akomodasi di Kabupaten Nagan Raya, 2016-2020
Number of Accomodations in Nagan Raya Regency, 2016-2020



Sumber/Source : BPS, Pendataan Potensi Desa (Podes)/BPS-Statistics Indonesia, Village Potential Data Collecting

Tabel
Table 7.1**Jumlah Rumah Makan/Restoran Menurut Kecamatan di
Kabupaten Nagan Raya, 2018–2021**
**Number of Restaurants by Subdistrict in Nagan Raya
Regency, 2018–2021**

Kecamatan Subdistrict	2018	2019	2020	2021
(1)	(2)	(3)	(4)	(5)
Darul Makmur
Tripa Makmur
Kuala
Kuala Pesisir
Tadu Raya
Beutong
Beutong Ateuh Banggalang
Seunagan
Suka Makmue
Seunagan Timur
Nagan Raya

Catatan/Note: ...

Sumber/Source: BPS, Pendataan Potensi Desa (Podes)/BPS-Statistics Indonesia, Village Potential Data Collecting

08

TRANSPORTASI DAN KOMUNIKASI
TRANSPORTATION AND COMMUNICATION

<https://naganrayakab.bps.go.id>



PENJELASAN TEKNIS**TECHNICAL NOTES**

1. Kendaraan bermotor adalah setiap kendaraan yang digerakkan oleh peralatan teknik yang ada pada kendaraan tersebut biasanya digunakan untuk angkutan orang atau barang di atas jalan raya selain kendaraan yang berjalan di atas rel. Kendaraan bermotor yang dicatat adalah semua jenis kendaraan kecuali kendaraan bermotor TNI/Polri dan Korps Diplomatik.
 2. Mobil penumpang adalah setiap kendaraan bermotor yang dilengkapi dengan tempat duduk untuk sebanyakbanyaknya delapan orang tidak termasuk tempat duduk untuk pengemudi baik dilengkapi atau tidak dilengkapi bagasi.
 3. Mobil bis adalah setiap kendaraan bermotor yang dilengkapi dengan tempat duduk untuk lebih dari delapan orang tidak termasuk tempat duduk untuk pengemudi baik dilengkapi atau tidak dilengkapi bagasi.
 4. Mobiltruk adalah setiap kendaraan bermotor yang digunakan untuk angkutan barang selain mobil penumpang mobil bis dan kendaraan bermotor roda dua.
 5. Kereta api adalah kendaraan dengan tenaga gerak (listrik diesel
1. *Motor vehicles are any kind of vehicles motorized by machine set up in those vehicles they are usually used for transporting peoples or goods on roads except vehicles moving along a railway line. The data cover all kinds of motor vehicles except those belong to Indonesia Army Force Indonesian State Police and Diplomatic Corps*
 2. *Passenger cars are any motor vehicles with no more than eight seats excluding seat for driver it can be with or without hoot.*
 3. *Buses are large passenger cars having seats for more than eight passengers excluding seat for driver it can be with or without hoot.*
 4. *Trucks are any motor vehicles used to transport goods excluding passenger cars buses and motorcycles.*
 5. *Train is a coach or a number of coaches joined together moving*

atau tenaga uap) yang berjalan sendiri maupun dirangkaikan dengan kendaraan lain yang akan atau sedang bergerak di atas rel terdiri dari kereta penumpang dan kereta barang.

along a railway line. It can be passenger train or freight train.

- | | |
|---|--|
| <p>6. Kilometer penumpang adalah jumlah kilometer dari semua penumpang yang berangkat. Besaran ini merupakan penjumlahan jarak asal tujuan masing-masing penumpang.</p> | <p>6. <i>Passenger kilometer is total kilometers of all departing passenger. This measurement is the sum of distance between the place of origin and the place of destination taken by all passengers.</i></p> |
| <p>7. Rata-rata jarak perjalanan per penumpang adalah rata-rata yang ditempuh oleh setiap penumpang atau jumlah kilometer penumpang dibagi dengan jumlah penumpang berangkat.</p> | <p>7. <i>Mean distance of journey per passenger is mean distance taken by each passenger or total of passenger-kilometer divided by the number of departing passengers.</i></p> |
| <p>8. Kilometer ton adalah jumlah kilometer semua ton yang diangkut. Besaran ini merupakan hasil penjumlahan jarak asal tujuan masing-masing barang dalam ton.</p> | <p>8. <i>Ton-kilometer is total kilometer of all cargoes carried. This is the sum of distance from area of origin to area of destination for each ton of cargoes.</i></p> |
| <p>9. Rata-rata jarak angkut barang adalah rata-rata jarak yang ditempuh oleh setiap ton barang atau jumlah kilometer ton dibagi dengan ton dimuat.</p> | <p>9. <i>Mean distance of cargoes loaded is mean distance of each ton of cargoes loaded or total ton-kilometer divided by total ton of cargoes loaded.</i></p> |
| <p>10. Kunjungan kapal adalah kapal yang datang di pelabuhan baik untuk berlabuh di perairan maupun bersandar di dermaga.</p> | <p>10. <i>Ship call is a ship arriving at a port either for mooring or berthing</i></p> |
| <p>11. Gross Ton (GT) adalah volume ruangan kapal dalam m³</p> | <p>11. <i>Gross Ton (GT) is total volume of all room in a ship (m³)</i></p> |

kecuali terowongan lubang poros baling-baling tempat jangkar dan alas ganda.

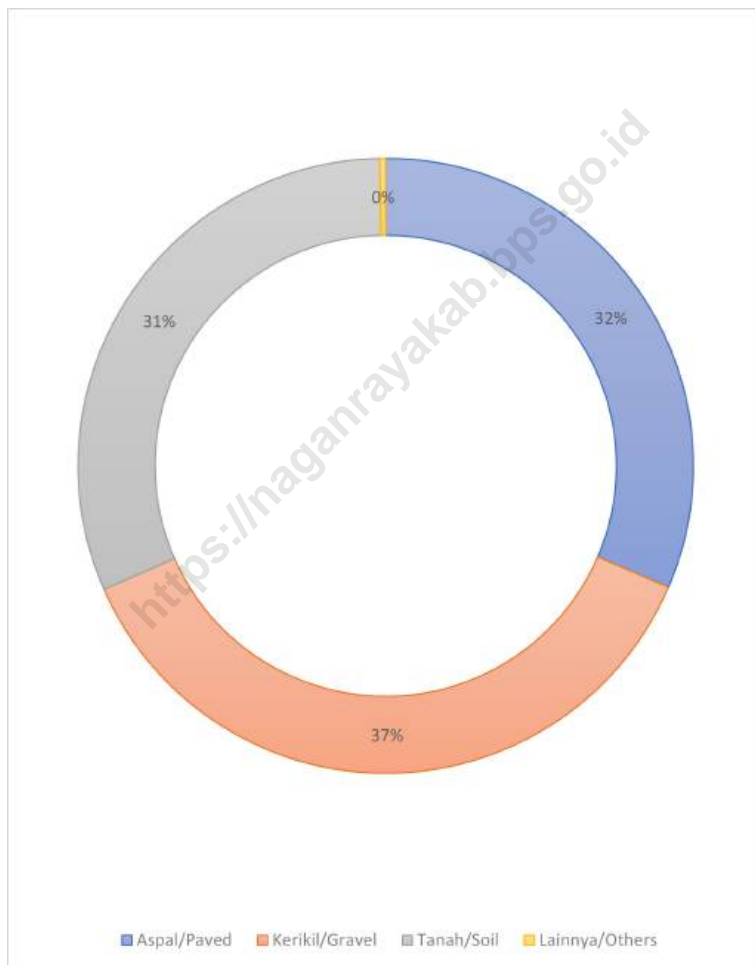
excluding the volume of tunnel the axle of propellers the anchor and the chain locker.

12. Kantor Pos adalah tempat pemberi pelayanan komunikasi tertulis dan atau surat elektronik layanan paket layanan logistik layanan transaksi keuangan dan layanan keagenan pos untuk kepentingan umum. Rumah pos berfungsi sama seperti kantor pos dan kantor pos pembantu bedanya rumah pos biasanya terletak di daerah terpencil.

12. *Post Office is a service provider facility of written communication and or electronic mail parcel service logistics services financial transaction services and postal services to the public. Postal house has the same function as the post office and subsidiary of post office the difference is that postal house is usually located in remote areas.*

<https://naganrayakab.go.id>

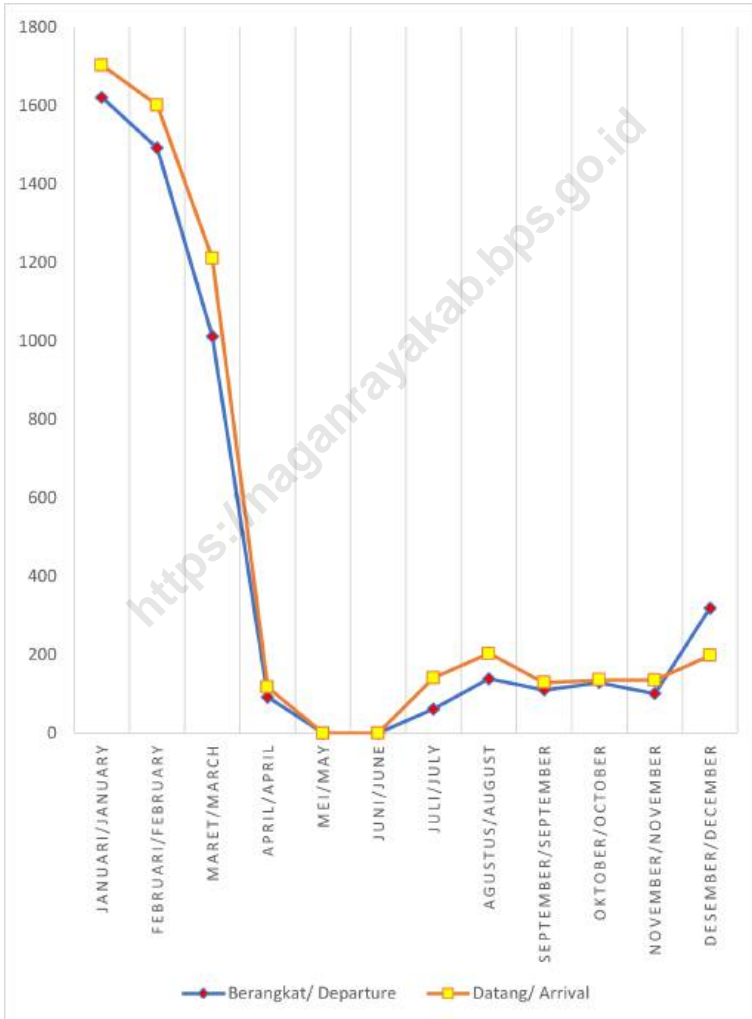
Gambar 8.1 **Persentase Panjang Jalan Menurut Jenis Permukaan Jalan di Kabupaten Nagan Raya, 2020**
Figures **Percentage Length of Roads by Type of Road Surface in Nagan Raya Regency, 2020**



Sumber/Source : Dinas Pekerjaan Umum dan Perumahan Rakyat Kabupaten Nagan Raya
Public Works and Public Housing Department of Nagan Raya Regency

Gambar 8.2
Figures

**Jumlah Penumpang Melalui Bandar Udara Cut Nyak
Dhien Nagan Raya per Bulan, 2020**
*The Number of Passenger in Cut Nyak Dhien Airport
Nagan Raya Monthly, 2020*



Sumber/Source : Bandara Cut Nyak Dhien
Cut Nyak Dhien Airport

8.1 TRANSPORTASI TRANSPORTATION

Tabel 8.1.1 Panjang Jalan¹ Menurut Tingkat Kewenangan Pemerintahan di Kabupaten Nagan Raya (km), 2019–2021
Length of Roads¹ by Level of Government Authority in Nagan Raya Regency (km), 2019–2021

Tingkat Kewenangan Pemerintahan Level of Government Authority	2019	2020	2021
(1)	(2)	(3)	(4)
Negara ² /State ²
Provinsi/Province
Kabupaten/Kota Regency/Municipality	924,42	924,42	...
Jumlah/Total	924,42	924,42	...

Catatan/Note: ¹ Data tidak termasuk panjang jalan tol/Excluding toll road

² Berdasarkan Keputusan Menteri Pekerjaan Umum dan Perumahan Rakyat No. 248/KPTS/M/2016/Based on Public Work and Public Housing Ministerial Decree No. 248/KPTS/M/2016

Sumber/Source: Dinas Pekerjaan Umum dan Perumahan Rakyat Kabupaten Nagan Raya
Public Works and Public Housing Department of Nagan Raya Regency

Tabel 8.1.2 Panjang Jalan Menurut Jenis Permukaan Jalan di Kabupaten Nagan Raya (km), 2019–2021
Table 8.1.2 Length of Roads by Type of Road Surface in Nagan Raya Regency (km), 2019–2021

Jenis Permukaan Jalan Type of Road Surface	2019	2020	2021
(1)	(2)	(3)	(4)
Aspal/Paved	278,98	290,82	...
Kerikil/Gravel	400,51	341,68	...
Tanah/Soil	242,89	289,06	...
Lainnya/Others	2,04	2,87	...
Jumlah/Total	924,42	924,42	...

Catatan/Note: ...

Sumber/Source: Dinas Pekerjaan Umum dan Perumahan Rakyat Kabupaten Nagan Raya
 Public Works and Public Housing Department of Nagan Raya Regency

Tabel 8.1.3 Panjang Jalan Menurut Kondisi Jalan di Kabupaten Nagan Raya (km), 2019–2021
Length of Roads by Condition of Roads in Nagan Raya Regency (km), 2019–2021

Kondisi Jalan Condition of Roads	2019	2020	2021
(1)	(2)	(3)	(4)
Baik/ <i>Good</i>	272,27	280,64	...
Sedang/ <i>Moderate</i>	191,49	145,79	...
Rusak/ <i>Damage</i>	189,17	208,88	...
Rusak Berat/ <i>Severely Damage</i>	271,49	289,11	...
Jumlah/Total	924,42	924,42	...

Catatan/Note: ...

Sumber/Source: Dinas Pekerjaan Umum dan Perumahan Rakyat Kabupaten Nagan Raya
Public Works and Public Housing Department of Nagan Raya Regency

8.2 KOMUNIKASI COMMUNICATION

Tabel 8.2.1 Jumlah Kantor Pos Pembantu Menurut Kecamatan di Kabupaten Nagan Raya, 2018–2021
Number of Post Offices Subsidiaries by Subdistrict in Nagan Raya Regency, 2018–2021

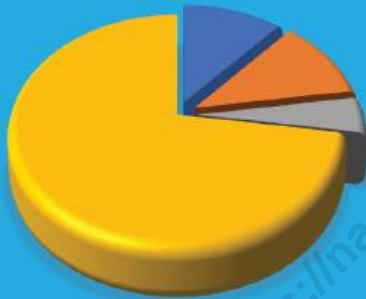
Kecamatan Subdistrict	2018	2019	2020	2021
(1)	(2)	(3)	(4)	(5)
Darul Makmur	1	1	1	...
Tripa Makmur	-	-	-	...
Kuala	1	1	1	...
Kuala Pesisir	-	-	-	...
Tadu Raya	-	-	-	...
Beutong	1	1	1	...
Beutong Ateuh Banggalang	-	-	-	...
Seunagan	1	1	1	...
Suka Makmue	-	-	-	...
Seunagan Timur	-	-	-	...
Nagan Raya	4	4	4	...

Catatan/Note: ...

Sumber/Source: Kantor Pos Kabupaten Nagan Raya
Post Office of Nagan Raya Regency

PERBANKAN, KOPERASI, DAN HARGA
BANKING, COOPERATIVE, AND PRICE

PERSENTASE JUMLAH KOPERASI MENURUT JENISNYA
DI KABUPATEN NAGAN RAYA TAHUN 2021



11% KUD

11% KPRI

5% KOPKAR
KOPPAS

73% LAINNYA



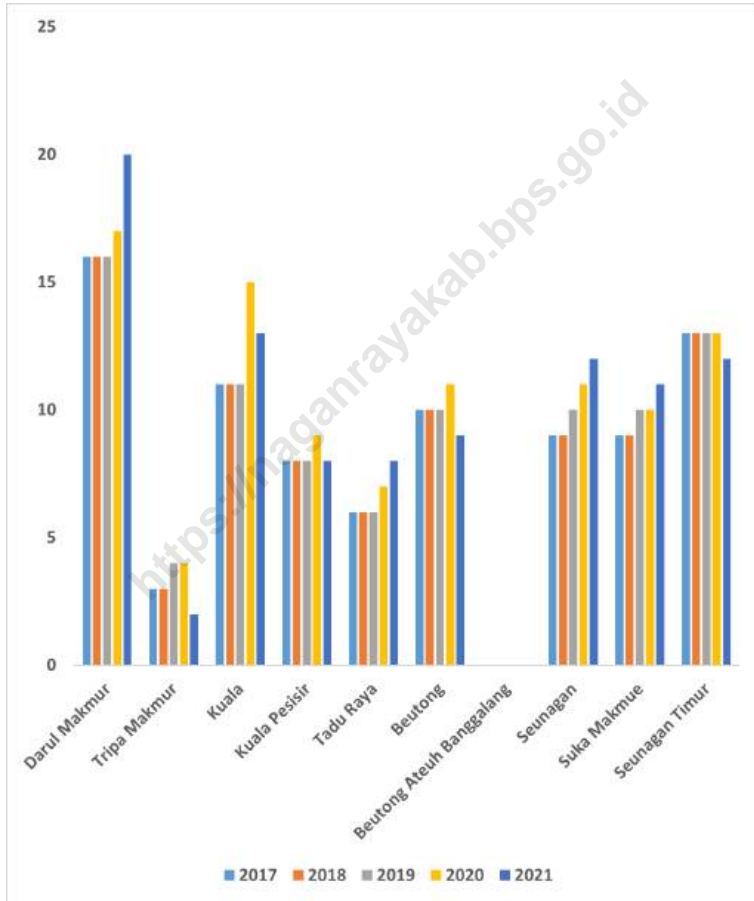
PENJELASAN TEKNIS

1. Koperasi adalah badan usaha yang beranggotakan orang seorang atau badan hukum koperasi dengan melandaskan kegiatannya berdasarkan prinsip koperasi sekaligus sebagai gerakan ekonomi rakyat yang berdasar atas asas kekeluargaan.
2. Sisa hasil usaha koperasi merupakan pendapatan koperasi yang diperoleh dalam satu tahun buku dikurangi dengan biaya, penyusutan, dan kewajiban lainnya termasuk pajak dalam tahun buku yang bersangkutan

TECHNICAL NOTES

1. *Cooperative is an establishment that its members are people or establishments with legal status of cooperative and its activities based on people economic movement.*
2. *Net profit of cooperative is gross income in one year minus expenses, depreciation, and other liabilities including taxes in current year.*

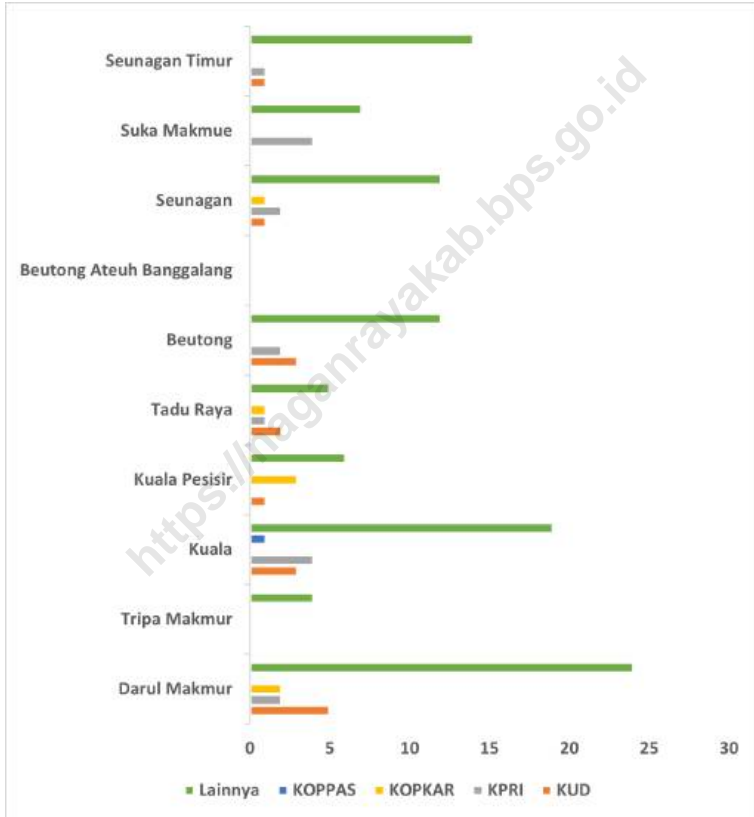
Gambar 9.1 Jumlah Koperasi Aktif Menurut Kecamatan di Kabupaten Nagan Raya, 2017–2021
Figures 9.1 Number of Active Cooperative by Subdistrict in Nagan Raya Regency, 2017–2021



Sumber/Source : Dinas Perindustrian, Perdagangan, dan Koperasi Kabupaten Nagan Raya
 Industrial, Trade, and Cooperative Department of Nagan Raya Regency
 melalui Dinas Komunikasi, Informatika dan Statistik / through Communication, Information and
 Statistics Department

Gambar 9.2
Figures

Persentase Jumlah Koperasi Menurut Jenis Koperasi dan Kecamatan di Kabupaten Nagan Raya, 2021
Percentage of Number of Cooperative by Kind of Cooperative and District in Nagan Raya Regency, 2021



Sumber/Source : Dinas Perindustrian, Perdagangan, dan Koperasi Kabupaten Nagan Raya
Industrial, Trade, and Cooperative Department of Nagan Raya Regency
melalui Dinas Komunikasi, Informatika dan Statistik / *through Communication, Information and Statistics Department*

Tabel 9.1 Jumlah Koperasi Aktif Menurut Kecamatan di Kabupaten Nagan Raya, 2018–2021
Table 9.1 Number of Active Cooperative by Subdistrict in Nagan Raya Regency, 2018–2021

Kecamatan Subdistrict	2018	2019	2020	2021
(1)	(2)	(3)	(4)	(5)
Darul Makmur	16	16	17	20
Tripa Makmur	3	4	4	2
Kuala	11	11	15	13
Kuala Pesisir	8	8	9	8
Tadu Raya	6	6	7	8
Beutong	10	10	11	9
Beutong Ateuh Banggalang	-	-	-	-
Seunagan	9	10	11	12
Suka Makmue	9	10	10	11
Seunagan Timur	13	13	13	12
Nagan Raya	85	88	97	95

Catatan/Note: ...

Sumber/Source: Dinas Perindustrian, Perdagangan, dan Koperasi Kabupaten Nagan Raya
 Industrial, Trade, and Cooperative Department of Nagan Raya Regency
 melalui Dinas Komunikasi, Informatika dan Statistik / through Communication, Information and Statistics Department

Tabel
Table 9.2**Jumlah Koperasi Menurut Jenis Koperasi dan Kecamatan di Kabupaten Nagan Raya, 2021**
Number of Cooperative by Kind of Cooperative and Subdistrict in Nagan Raya Regency, 2021

Kecamatan Subdistrict	Jenis Koperasi/ Kind of Cooperative					Jumlah Total
	KUD	KPRI	KOPKAR	KOPPAS	Lainnya Other	
(1)	(2)	(3)	(4)	(5)	(6)	(7)
Darul Makmur	5	2	2	-	24	33
Tripa Makmur	-	-	-	-	4	4
Kuala	3	4	-	1	19	27
Kuala Pesisir	1	-	3	-	6	10
Tadu Raya	2	1	1	-	5	9
Beutong	3	2	-	-	12	17
Beutong Ateuh Banggalang	-	-	-	-	-	-
Seunagan	1	2	1	-	12	16
Suka Makmue	-	4	-	-	7	11
Seunagan Timur	1	1	-	-	14	16
Nagan Raya	16	16	7	1	103	143

Catatan/Note: ...

Sumber/Source: Dinas Perindustrian, Perdagangan, dan Koperasi Kabupaten Nagan Raya
Industrial, Trade, and Cooperative Department of Nagan Raya Regency
melalui Dinas Komunikasi, Informatika dan Statistik / through Communication, Information and Statistics Department

10

PENGELUARAN PENDUDUK POPULATION EXPENDITURE

PERSENTASE PENGELUARAN PER KAPITA SEBULAN
MENURUT KELOMPOK KOMODITAS TAHUN 2021



MAKANAN DAN
MINUMAN JADI

18,60%



MAKANAN
60,68%

BUKAN MAKANAN
39,32%



PERUMAHAN DAN
FASILITAS RUMAH
TANGGA

18,12%



PENJELASAN TEKNIS

1. Pengeluaran rata-rata per kapita adalah biaya yang dikeluarkan untuk konsumsi semua anggota rumah tangga selama sebulan baik yang berasal dari pembelian pemberian maupun produksi sendiri dibagi dengan banyaknya anggota rumah tangga dalam rumah tangga tersebut.

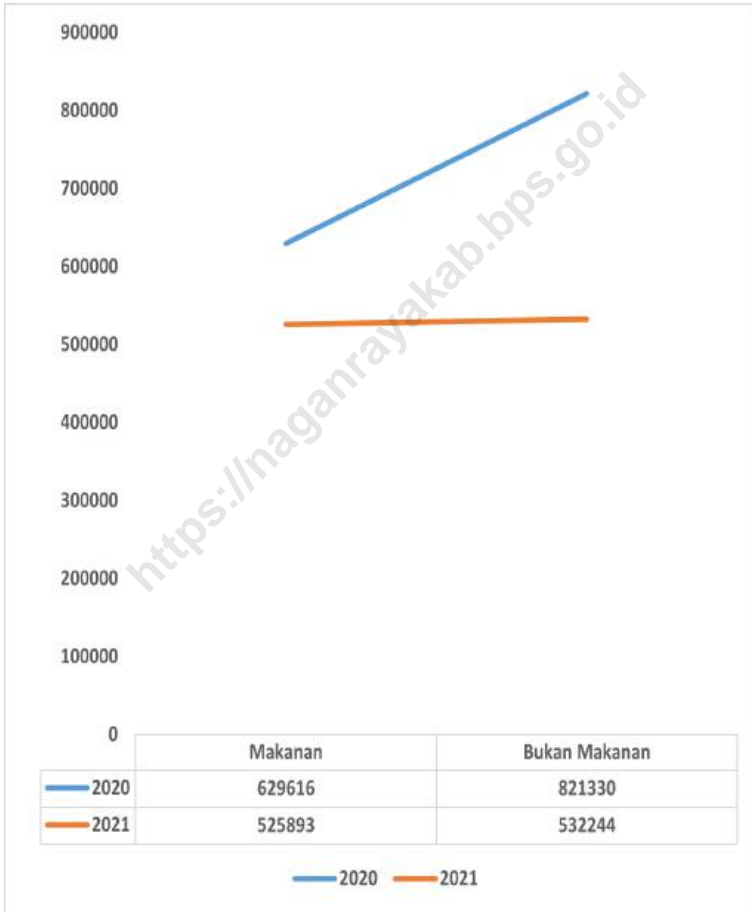
TECHNICAL NOTES

1. *Per capita Average Expenditure is the cost spent for all household members consumption during the month whether from purchasing giving or own production divided by the number of household members in the household.*

<https://naganrayakab.bps.go.id>

Gambar 10.1 **Rata-rata Pengeluaran per Kapita Sebulan Menurut Makanan dan Bukan Makanan (rupiah) di Kabupaten Nagan Raya, 2020 dan 2021**

Monthly Average Expenditure per Capita by Foods and Not Foods (rupiahs) in Nagan Raya Regency, 2020 and 2021

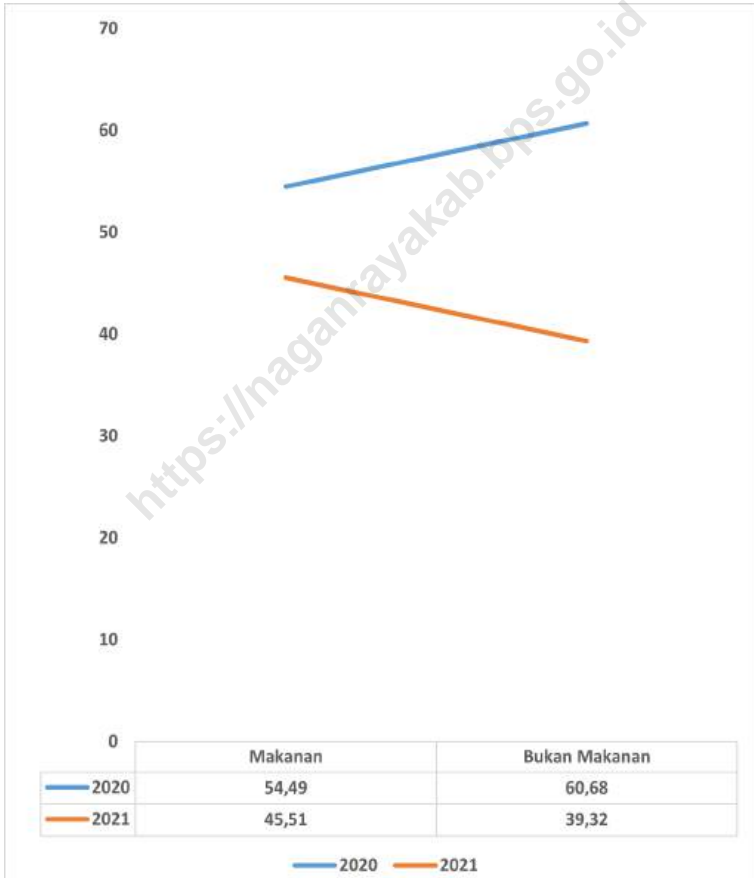


Sumber/Source : BPS, Survei Sosial Ekonomi Nasional (Susenas) Maret/BPS-Statistics Indonesia, National Socioeconomic Survey March

Gambar 10.2
Figures

Persentase Pengeluaran per Kapita Sebulan Menurut Kelompok Komoditas di Kabupaten Nagan Raya, 2020 dan 2021

Percentage of Monthly Expenditure per Capita by Commodity Group in Nagan Raya Regency, 2020 and 2021



Sumber/Source : BPS, Survei Sosial Ekonomi Nasional (Susenas) Maret/BPS-Statistics Indonesia, National Socioeconomic Survey March

Tabel
Table 10.1**Rata-rata Pengeluaran per Kapita Sebulan Menurut
Kelompok Komoditas (rupiah) di Kabupaten Nagan Raya,
2020 dan 2021**
*Monthly Average Expenditure per Capita by Commodity
Group (rupiahs) in Nagan Raya Regency, 2020 and 2021*

Kelompok Komoditas/Commodity Group	2020	2021
(1)	(2)	(3)
Makanan/Food		
Padi-padian/Cereals	70 407	85 314
Umbi-umbian/Tubers	5 094	8 952
Ikan/udang/cumi/kerang/Fish/shrimp/common squid/shells	70 913	92 546
Daging/Meat	23 359	28 525
Telur dan susu/Eggs and milk	26 700	29 202
Sayur-sayuran/Vegetables	50 841	68 454
Kacang-kacangan/Legumes	10 235	11 205
Buah-buahan/Fruits	24 447	31 752
Minyak dan kelapa/Oil and coconut	17 299	21 490
Bahan minuman/Beverage stuffs	19 076	22 740
Bumbu-bumbuan/Spices	13 758	17 939
Konsumsi lainnya/Miscellaneous food items	7 747	10 355
Makanan dan minuman jadi/Prepared food and beverages	183 921	251 712
Rokok/Cigarettes	105 819	141 145
Jumlah makanan/Total food	629 616	821 330
Bukan makanan/Non-food		
Perumahan dan fasilitas rumah tangga/Housing and household facilities	263 718	245 322
Aneka barang dan jasa/Goods and services	113 369	109 663
Pakaian, alas kaki, dan tutup kepala/Clothing, footwear, and headgear	61 578	66 743
Barang tahan lama/Durable goods	34 459	48 584
Pajak, pungutan, dan asuransi/Taxes and insurance	44 855	51 225
Keperluan pesta dan upacara/kenduri/Parties and ceremonies	7 914	10 707
Jumlah bukan makanan/Total non-food	525 893	532 244
Jumlah/Total	1 155 509	1 353 573

Catatan/Note: ...

Sumber/Source: BPS, Survei Sosial Ekonomi Nasional (Susenas) Maret/BPS-Statistics Indonesia, National Socioeconomic Survey March

Tabel
Table 10.2

Persentase Pengeluaran per Kapita Sebulan Menurut Kelompok Komoditas di Kabupaten Nagan Raya, 2020 dan 2021
Percentage of Monthly Expenditure per Capita by Commodity Group in Nagan Raya Regency, 2020 and 2021

Kelompok Komoditas/Commodity Group	2020	2021
(1)	(2)	(3)
Makanan/Food		
Padi-padian/ <i>Cereals</i>	6,09	6,30
Umbi-umbian/ <i>Tubers</i>	0,44	0,66
Ikan/udang/cumi/kerang/ <i>Fish/shrimp/common squid/shells</i>	6,14	6,84
Daging/ <i>Meat</i>	2,02	2,11
Telur dan susu/ <i>Eggs and milk</i>	2,31	2,16
Sayur-sayuran/ <i>Vegetables</i>	4,40	5,06
Kacang-kacangan/ <i>Legumes</i>	0,89	0,83
Buah-buahan/ <i>Fruits</i>	2,12	2,35
Minyak dan kelapa/ <i>Oil and coconut</i>	1,50	1,59
Bahan minuman/ <i>Beverage stuffs</i>	1,65	1,68
Bumbu-bumbuan/ <i>Spices</i>	1,19	1,33
Konsumsi lainnya/ <i>Miscellaneous food items</i>	0,67	0,77
Makanan dan minuman jadi/ <i>Prepared food and beverages</i>	15,92	18,60
Rokok/ <i>Cigarettes</i>	9,16	10,43
Jumlah makanan/Total food	54,49	60,68
Bukan makanan/Non-food		
Perumahan dan fasilitas rumah tangga/ <i>Housing and household facilities</i>	22,82	18,12
Aneka barang dan jasa/ <i>Goods and services</i>	9,81	8,10
Pakaian, alas kaki, dan tutup kepala/ <i>Clothing, footwear, and headgear</i>	5,33	4,93
Barang tahan lama/ <i>Durable goods</i>	2,98	3,59
Pajak, pungutan, dan asuransi/ <i>Taxes and insurance</i>	3,88	3,78
Keperluan pesta dan upacara/kenduri/ <i>Parties and ceremonies</i>	0,68	0,79
Jumlah bukan makanan/Total non-food	45,51	39,32
Jumlah/Total	100,00	100,00

Catatan/Note: ...

Sumber/Source: BPS, Survei Sosial Ekonomi Nasional (Susenas) Maret/BPS-Statistics Indonesia, National Socioeconomic Survey March

Tabel
Table 10.3**Persentase Penduduk Menurut Golongan Pengeluaran Per Kapita Sebulan di Kabupaten Nagan Raya, 2021**
Percentage of Population by Class of Monthly Expenditure per Capita in Nagan Raya Regency, 2021

Golongan Pengeluaran Per Kapita Sebulan (rupiah) <i>Class of Monthly Expenditure per Capita (rupiahs)</i>	Persentase Penduduk <i>Percentage of Population</i>
(1)	(2)
< 150 000	...
150 000–199 999	...
200 000–299 999	...
300 000–499 999	...
500 000–749 999	...
750 000–999 999	...
1 000 000–1 499 999	...
> 1 500 000	...
Jumlah/Total	100,00

Catatan/Note: ...

Sumber/Source: BPS, Survei Sosial Ekonomi Nasional (Susenas) Maret/BPS-Statistics Indonesia, National Socioeconomic Survey March

11

PERDAGANGAN
TRADE

<https://naganrayakab.bps.go.id>



PENJELASAN TEKNIS**TECHNICAL NOTES**

1. Sistem pencatatan Statistik Ekspor dan Impor adalah "General Trade" dengan wilayah pencatatan meliputi seluruh wilayah kepabeanaan Indonesia. Sebelum tahun 2008, sistem pencatatan Statistik Impor adalah "Special Trade" dengan wilayah pencatatan meliputi seluruh wilayah kepabeanaan Indonesia kecuali Kawasan Berikat yang dianggap/ diperlakukan sebagai luar negeri.
 2. Pengesahan dokumen kepabeanaan ekspor dan impor dilakukan oleh Bea dan Cukai berdasarkan Persetujuan Muat/ Bongkar Barang.
 3. Data ekspor utamanya berasal dari dokumen kepabeanaan BC 3.0 atau yang disebut dokumen Pemberitahuan Ekspor Barang (PEB) yang diisi oleh eksportir. Sejak 2015, sumber data lainnya adalah catatan instansi lain, PT. POS, dan survei ekspor perbatasan laut.
 4. Data impor berasal dari dokumen kepabeanaan BC 2.0 atau yang disebut dokumen Pemberitahuan Impor Barang (PIB), Pemberitahuan Impor Barang Khusus (PIBK), Pemberitahuan Pabean Free Trade Zone (PPFTZ) dan dokumen kepabeanaan BC 2.3 yang mencatat impor barang dari
1. *The recording of export and import statistics is based on General Trade System covering all Indonesian customs areas. Before 2008, the recording of import statistics is based on Special Trade System, which covers all Indonesian customs areas except bounded zones, which are regarded as "abroad".*
 2. *The legalization of customs export and import documents is conducted by the Customs and Excise Office based on loading/unloading agreement.*
 3. *The export data are mainly compiled based on customs export documents BC 3.0 or known as Export Declarations (PEB), filled by exporters. Since 2015, other sources are administrative records of other agencies, post office, and sea border export survey.*
 4. *The import data are compiled based on customs import documents BC 2.0 or known as Import Declarations Form (PIB), Import Declarations Form for Special Commodity (PIBK), Customs Declaration Form for Free Trade Zone (PPFTZ), and customs import documents BC 2.3 which records import goods from foreign*

Luar Negeri ke Kawasan Berikat.

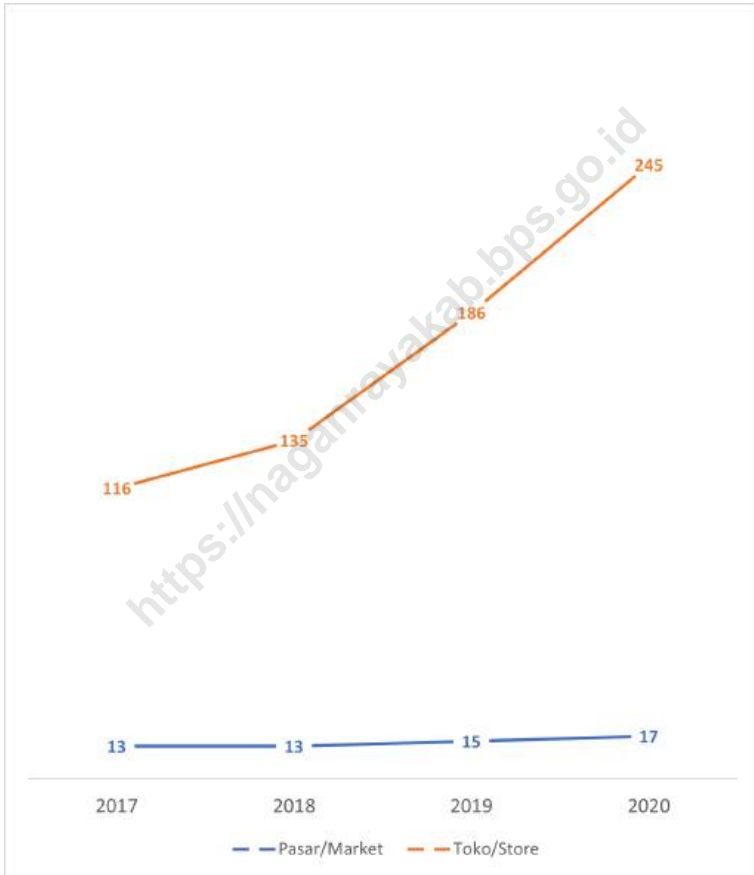
5. Barang-barang yang dikirim ke luar negeri untuk diolah dicatat sebagai ekspor, sedangkan hasil olahan yang dikembalikan ke Indonesia dicatat sebagai impor.
6. Barang-barang luar negeri yang diolah di dalam negeri dicatat sebagai barang impor meskipun barang olahan tersebut akan kembali ke luar negeri.

countries to Bounded Zones Area.

5. *Goods sent abroad for processing purposes are recorded as export while its products sent to Indonesia are recorded as import.*
6. *Foreign goods processed in Indonesia are still recorded as imports although its products will be sent back to abroad.*

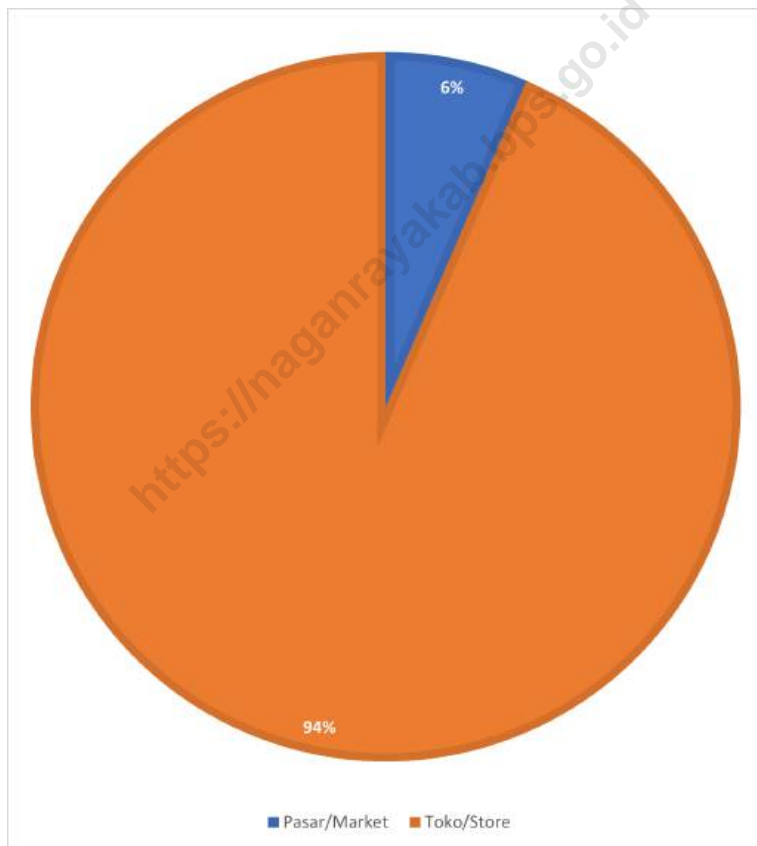
<https://naganrayakab.bps.go.id>

Gambar 11.1 Jumlah Sarana Perdagangan Menurut Jenisnya di Kabupaten Nagan Raya, 2017–2020
Figures **11.1** **Number of Trading Facilities by Type of Facility in Nagan Raya Regency, 2017–2020**



Sumber/Source : Dinas Perindustrian, Perdagangan, dan Koperasi Kabupaten Nagan Raya
 Industrial, Trade, and Cooperative Department of Nagan Raya Regency

Gambar 11.2 **Persentase Jumlah Sarana Perdagangan Menurut Jenisnya di Kabupaten Nagan Raya, 2020**
Figures *Percentage of Number of Trading Facilities by Type of Facility in Nagan Raya Regency, 2020*



Sumber/Source : Dinas Perindustrian, Perdagangan, dan Koperasi Kabupaten Nagan Raya
Industrial, Trade, and Cooperative Department of Nagan Raya Regency

Tabel
Table 11.1

**Jumlah Sarana Perdagangan Menurut Jenisnya di
Kabupaten Nagan Raya, 2018–2021**
*Number of Trading Facilities by Type of Facility in Nagan
Raya Regency, 2018–2021*

Jenis Sarana Perdagangan <i>Type of Trading Facilities</i>	2018	2019	2020	2021
(1)	(2)	(3)	(4)	(5)
Pasar/Market	13	15	17	...
Toko/Store	135	186	245	...
Kios
Warung
Jumlah/Total	148	201	262	...

Catatan/Note: ...

Sumber/Source: Dinas Perindustrian, Perdagangan, dan Koperasi Kabupaten Nagan Raya
Industrial, Trade, and Cooperative Department of Nagan Raya Regency

12

SISTEM NERACA REGIONAL *SYSTEM OF REGIONAL ACCOUNTS*



PENJELASAN TEKNIS**TECHNICAL NOTES**

1. Penghitungan statistik neraca nasional mengikuti buku petunjuk yang diterbitkan oleh Perserikatan Bangsa Bangsa (PBB) dikenal sebagai Sistem Neraca Nasional (SNN). SNN adalah rekomendasi internasional tentang bagaimana menyusun ukuran aktivitas ekonomi yang sesuai dengan standar neraca baku yang didasarkan pada prinsip-prinsip ekonomi. Rekomendasi yang dimaksud dinyatakan dalam sekumpulan konsep, definisi, klasifikasi, dan aturan neraca yang disepakati secara internasional dalam mengukur indikator tertentu seperti Produk Domestik Bruto (PDB). Salah satu bentuk adaptasi pencatatan statistik nasional adalah melakukan perubahan tahun dasar PDB Indonesia dari tahun 2000 ke 2010. Perubahan tahun dasar PDB dilakukan seiring dengan mengadopsi rekomendasi PBB yang tertuang dalam Sistem Neraca Nasional 2008 (SNA 2008).
 2. Produk Domestik Bruto pada tingkat nasional serta Produk Domestik Regional Bruto (PDRB) pada tingkat regional (provinsi) menggambarkan kemampuan suatu wilayah untuk menciptakan nilai tambah pada suatu waktu tertentu. Untuk menyusun PDB maupun PDRB digunakan 2
1. *The method used to estimate national accounts statistics is based on the standard guidelines formed by United Nation known as System of National Accounts (SNA). SNA is the internationally agreed standard set of recommendations on how to compile measures of economic activity in accordance with strict accounting conventions based on economic principles. The recommendations are expressed in term of a set of concepts, definitions, classifications and accounting rules that comprise the internationally agreed standard for measuring indicators such as Gross Domestic Product (GDP). One of the improvement in the national statistical system is to rebase GDP form base year 2000 to 2010 in order to capture current economic condition. It is in line with the United Nations (UN) recommendation on 2008 SNA.*
 2. *The basic measure of the value added arising from economic activity is known as Gross Domestic Product at the national level and Gross Regional Domestic Product (GRDP) at the regional level (provinces/regencies/municipalities). To compile these statistics, two approaches*

pendekatan, yaitu lapangan usaha dan pengeluaran. Keduanya menyajikan komposisi data nilai tambah dirinci menurut sumber kegiatan ekonomi (lapangan usaha) dan menurut komponen penggunaannya. PDB maupun PDRB dari sisi lapangan usaha merupakan penjumlahan seluruh komponen nilai tambah bruto yang mampu diciptakan oleh sektor-sektor ekonomi atas berbagai aktivitas produksinya. Sedangkan dari sisi pengeluaran menjelaskan tentang penggunaan dari nilai tambah tersebut.

3. PDB menurut lapangan usaha mengalami perubahan klasifikasi dari 9 lapangan usaha menjadi 17 lapangan usaha. PDB menurut lapangan usaha dirinci menurut total nilai tambah dari seluruh sektor ekonomi yang mencakup lapangan usaha Pertanian, Kehutanan, dan Perikanan; Pertambangan dan Penggalian; Industri Pengolahan; Pengadaan Listrik dan Gas; Pengadaan Air, Pengelolaan Sampah, Limbah dan Daur Ulang; Konstruksi; Perdagangan Besar dan Eceran, Reparasi Mobil dan Sepeda Motor; Transportasi dan Pergudangan; Penyediaan Akomodasi dan Makan Minum; Informasi dan Komunikasi; Jasa Keuangan dan Asuransi; Real Estat; Jasa Perusahaan; Administrasi

have been used, i.e. "production approach" and "expenditure approach". The first approach is to measure value added produced by various kinds of economic activities, while the second approach is to measure final uses of the country's output. In other words, GDP/GRDP is the sum of total value added produced by all economic industries (activities) and the way of using it.

3. *GDP by industry classification changes from 9 sectors to 17 industries. GDP by industry is classified by types of economic activities such as Agriculture, Forestry and Fishing; Mining and Quarrying; Manufacturing; Electricity and Gas; Water supply, Sewerage, Waste Management and Remediation Activities; Construction; Wholesale and Retail Trade; Repair of Motor Vehicles and Motorcycles; Transportation and Storage; Accommodation and Food Service Activities; Information and Communication; Financial and Insurance Activities; Real Estate Activities; Business Activities; Public Administration; Defence and Compulsory Social Security; Education; Human Health and Social Work Activities;*

Pemerintahan, Pertahanan dan Jaminan Sosial Wajib; Jasa Pendidikan; Jasa Kesehatan dan Kegiatan Sosial; dan Jasa lainnya.

and Other Services Activities.

4. PDB menurut pengeluaran mengalami perubahan klasifikasi dimana pengeluaran konsumsi Lembaga Non Profit yang Melayani Rumah Tangga (LNPR) yang sebelumnya termasuk bagian dari pengeluaran konsumsi rumah tangga menjadi komponen terpisah. Sehingga klasifikasi PDB menurut pengeluaran dirinci menjadi 7 komponen yaitu komponen pengeluaran konsumsi rumah tangga, pengeluaran konsumsi LNPR, pengeluaran konsumsi pemerintah, pembentukan modal tetap bruto, perubahan inventori, ekspor barang dan jasa, dan impor barang dan jasa.
4. *GDP by expenditure classification changes where consumption expenditure Non-profit Institutions Serving Households (NPISH) previously included as part of household consumption expenditure is taken out into separate component. So that, GDP by type of expenditures is classified into: household consumption expenditure, NPISH consumption expenditure, government consumption expenditure, gross fixed capital formation, changes in inventories, exports of goods and services, and imports of goods and services.*
5. Pengeluaran konsumsi rumah tangga mencakup berbagai pengeluaran konsumsi akhir rumah tangga atas barang dan jasa untuk memenuhi kebutuhan individu ataupun kelompok secara langsung. Pengeluaran rumah tangga di sini mencakup makanan dan minuman selain restoran; pakaian, alas kaki dan jasa perawatannya; perumahan dan perlengkapan rumah tangga; kesehatan dan pendidikan; transportasi dan komunikasi; restoran dan hotel serta lainnya.
5. *Household consumption expenditures consist of expenditures incurred by households, which are used for both individual or collective needs. Household consumptions are classified into food and beverages other than restaurants; clothing, footwear, and related maintenance services; housing and household equipment; health and education; transport and communication; restaurants and hotels; and others.*

6. Pengeluaran Pemerintah terdiri dari Pengeluaran Konsumsi Individu dan Pengeluaran Konsumsi Kolektif. Barang dan jasa individu merupakan barang dan jasa privat, dimana ciri-ciri barang privat adalah a) *Scarcity*, yaitu ada kelangkaan/keterbatasan dalam jumlah; b) *Excludable consumption*, yaitu konsumsi suatu barang dapat dibatasi hanya pada mereka yang memenuhi persyaratan tertentu (biasanya harga); c) *Rivalrous competition*, yaitu konsumsi oleh satu konsumen akan mengurangi atau menghilangkan kesempatan pihak lain untuk melakukan hal serupa. Contoh barang dan jasa yang dihasilkan pemerintah dan tergolong sebagai barang dan jasa individu adalah jasa pelayanan kesehatan pemerintah di rumah sakit/puskesmas dan jasa pendidikan di sekolah/universitas negeri. Sedangkan barang dan jasa kolektif ekuivalen dengan barang publik yang memiliki ciri a) *Non rivalry*, yaitu penggunaan satu konsumen terhadap suatu barang tidak mengurangi kesempatan konsumen lain untuk juga mengkonsumsi barang tersebut; b) *Non excludable*, yaitu apabila suatu barang publik tersedia, maka tidak ada yang dapat menghalangi siapapun untuk memperoleh manfaat dari barang tersebut atau dengan

6. *Government consumption expenditure consists of Individual Consumption Expenditure and Collective Consumption Expenditure. Individual goods and services are private goods and services, which the characteristics of private goods is a) Scarcity, that there is a scarcity/limited in number; b) Excludable consumption, the consumption of goods can be limited only to those who meet certain requirements (usually the price); c) Rivalrous competition, ie consumption by the consumer will reduce or eliminate the chance of another party to do so. Examples of goods and services produced by government and classified as goods and services of individuals is the government health services in hospitals/health centers and education services in schools/universities. Collective goods and services equivalent to public goods characterized by a) Non-rivalry, namely the use of a consumer for an item does not reduce the chance of another consumer to also consume goods; b) Non-excludable, i.e. when a public good available, then nothing can hinder anyone to benefit from the goods or in other words everyone has access to the goods. Examples of goods and services produced by government and classified as collective goods and services is carried military defense services and the police's security.*

kata lain setiap orang memiliki akses ke barang tersebut. Contoh barang dan jasa yang dihasilkan pemerintah dan tergolong sebagai barang dan jasa kolektif adalah jasa pertahanan yang dilakukan TNI dan keamanan yang dilakukan kepolisian.

7. Pembentukan Modal Tetap Bruto (PMTB) mencakup pengadaan, pembuatan, dan pembelian barang modal. Barang modal dimaksud adalah barang-barang yang digunakan untuk proses produksi, tahan lama atau yang mempunyai umur pemakaian lebih dari satu tahun seperti bangunan, mesin-mesin dan alat angkutan. Termasuk pula di sini perbaikan besar (berat) yang sifatnya memperpanjang umur atau mengubah bentuk atau kapasitas barang modal tersebut. Pengeluaran barang modal untuk keperluan militer juga dicakup sebagai PMTB. Klasifikasi komponen PMTB dibagi menjadi 6 sub komponen yaitu Konstruksi; Mesin dan Peralatan; Kendaraan; Peralatan Lainnya; *Cultivated Biological Resources* (CBR) dan Produk Kekayaan Intelektual.
7. *Gross Fixed Capital Formation (GFCF) includes procurement, manufacture, and the purchase of capital goods. Capital goods are goods which are used for the production process, durable or have a service life of more than one year such as buildings, machinery, and transportation equipment. Including here: huge improvement that are to extend the life or changing the shape or the capacity of the capital goods. Capital expenditures for military purposes are also covered as GFCF. GFCF component are classified into six sub-components: Construction; Machinery and Equipment; vehicle; Other equipment; Cultivated Biological Resources (CBR) and Intellectual Property Product.*
8. Ekspor barang dan jasa merupakan transaksi perdagangan barang dan jasa dari penduduk (residen) ke bukan penduduk (nonresiden). Impor barang dan jasa adalah transaksi perdagangan dari
8. *Exports of goods and services consist of transactions of goods and services from residents to non-residents. Imports of goods and services consist of transaction of goods and services from non*

bukan penduduk ke penduduk. Ekspor atau impor barang terjadi pada saat terjadi perubahan hak kepemilikan barang antara penduduk dengan bukan penduduk (dengan atau tanpa perpindahan fisik barang tersebut). Pada PDB dengan tahun dasar 2010, ekspor dan impor barang dirinci menjadi nonmigas dan migas.

residents to residents. Exports and imports of goods occur when there are changes in ownership of goods between residents and non-residents (with or without physical movements of goods across frontiers). On the GDP at 2010 basic year, exports and imports of goods specified into non oil and gas and oil and gas.

9. Produk Domestik Bruto maupun agregat turunannya disajikan dalam 2 (dua) versi penilaian, yaitu atas dasar "harga berlaku" dan atas dasar "harga konstan". Disebut sebagai harga berlaku karena seluruh agregat dinilai dengan menggunakan harga pada tahun berjalan, sedangkan harga konstan penilaiannya didasarkan kepada harga satu tahun dasar tertentu, dalam publikasi ini digunakan harga tahun 2010.

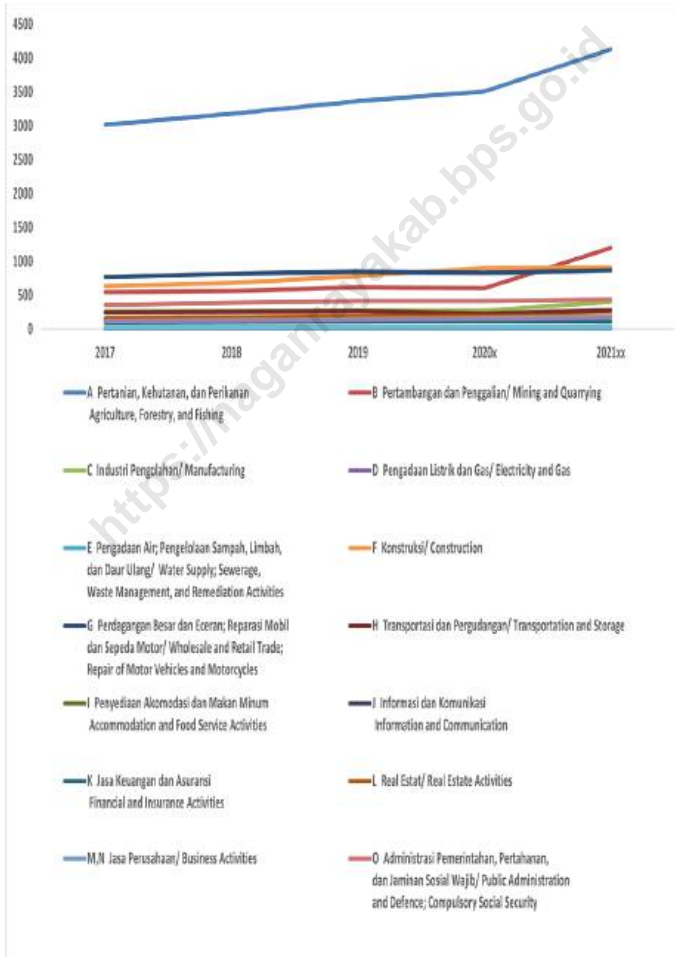
9. *GDP and its aggregations are presented in two forms: at current market prices and at constant base year market prices. In presenting current market prices, all aggregates are valued at current market prices, while base year constant market prices are shown by valuing all aggregates at fixed base year prices. Year of 2010 is used as the base year in this publication.*

10. Laju pertumbuhan Produk Domestik Bruto diperoleh dari perhitungan PDB atas dasar harga konstan. Diperoleh dengan cara mengurangi nilai PDB pada tahun ke-n terhadap nilai pada tahun ke n-1 (tahun sebelumnya), dibagi dengan nilai pada tahun ke n-1, dikalikan dengan 100 persen. Laju pertumbuhan menunjukkan perkembangan agregat pendapatan dari satu waktu tertentu terhadap waktu sebelumnya.

10. *Growth rate of Gross Domestic Product is derived from GDP at constant market prices. It is obtained by subtracting the value of GDP year n with the value of GDP year n-1, divided by the value of GDP year n-1 then multiplied by 100 percent. The growth rate of GDP explains the income growth during the given period.*

Gambar 12.1
Figures

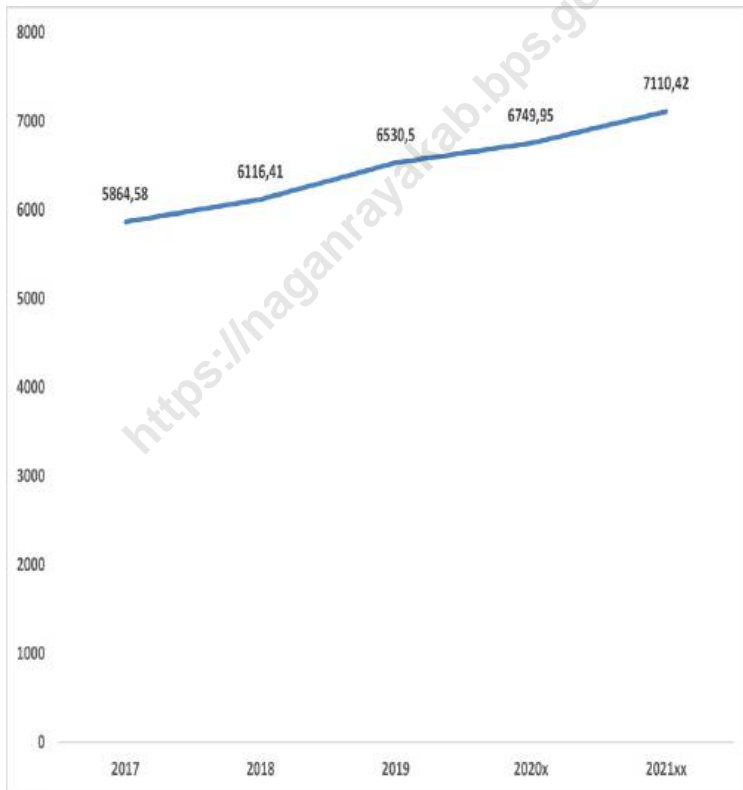
Produk Domestik Regional Bruto Atas Dasar Harga Berlaku Menurut Lapangan Usaha di Kabupaten Nagan Raya (miliar rupiah), 2017–2021
Gross Regional Domestic Product at Current Market Prices by Industry in Nagan Raya Regency (billion rupiahs), 2017–2021



Sumber/Source : BPS, berbagai sensus, survei dan sumber lain/BPS-Statistics Indonesia, various census, survey, and other sources

Gambar
Figures 12.2

Produk Domestik Regional Bruto Atas Dasar Harga Konstan 2010 di Kabupaten Nagan Raya (miliar rupiah), 2017–2021
Gross Regional Domestic Product at 2010 Constant Market Prices in Nagan Raya Regency (billion rupiahs), 2017–2021



Sumber/Source : BPS, berbagai sensus, survei dan sumber lain/BPS-Statistics Indonesia, various census, survey, and

Tabel
Table 12.1.

Produk Domestik Regional Bruto Atas Dasar Harga Berlaku Menurut Lapangan Usaha di Kabupaten Nagan Raya (miliar rupiah), 2017–2021
Gross Regional Domestic Product at Current Market Prices by Industry in Nagan Raya Regency (billion rupiahs), 2017–2021

Lapangan Usaha/Industry	2017	2018	2019	2020 ^a	2021 ^{bc}
(1)	(2)	(3)	(4)	(5)	(6)
A Pertanian, Kehutanan, dan Perikanan/ <i>Agriculture, Forestry, and Fishing</i>	3 015,57	3 175,83	3 363,56	3 509,90	4 127,53
B Pertambangan dan Penggalian/ <i>Mining and Quarrying</i>	544,76	565,25	618,69	603,57	1 201,71
C Industri Pengolahan/ <i>Manufacturing</i>	260,90	268,28	275,06	271,27	402,90
D Pengadaan Listrik dan Gas/ <i>Electricity and Gas</i>	5,72	5,99	6,20	6,25	6,33
E Pengadaan Air; Pengelolaan Sampah, Limbah, dan Daur Ulang/ <i>Water Supply; Sewerage, Waste Management, and Remediation Activities</i>	0,65	0,69	0,76	0,77	0,79
F Konstruksi/ <i>Construction</i>	635,91	683,28	781,99	899,11	908,89
G Perdagangan Besar dan Eceran; Reparasi Mobil dan Sepeda Motor/ <i>Wholesale and Retail Trade; Repair of Motor Vehicles and Motorcycles</i>	772,93	814,52	847,87	827,08	871,36
H Transportasi dan Pergudangan/ <i>Transportation and Storage</i>	247,67	256,07	266,74	230,31	280,38
I Penyediaan Akomodasi dan Makan Minum/ <i>Accommodation and Food Service Activities</i>	26,56	29,37	31,83	30,24	28,72
J Informasi dan Komunikasi/ <i>Information and Communication</i>	144,68	146,15	154,24	168,29	179,87

Lanjutan Tabel/*Continued Table* 12.1

Lapangan Usaha/ <i>Industry</i>		2017	2018	2019	2020 ^a	2021 ^{bx}
(1)		(2)	(3)	(4)	(5)	(6)
K	Jasa Keuangan dan Asuransi/ <i>Financial and Insurance Activities</i>	100,73	105,15	112,52	116,99	110,03
L	Real Estat/ <i>Real Estate Activities</i>	163,37	176,10	186,70	194,24	206,50
M,N	Jasa Perusahaan/ <i>Business Activities</i>	16,60	18,14	19,69	20,14	20,86
O	Administrasi Pemerintahan, Pertahanan, dan Jaminan Sosial Wajib/ <i>Public Administration and Defence; Compulsory Social Security</i>	361,08	388,55	415,15	416,67	443,53
P	Jasa Pendidikan/ <i>Education</i>	118,90	128,63	150,24	166,06	181,02
Q	Jasa Kesehatan dan Kegiatan Sosial/ <i>Human Health and Social Work Activities</i>	120,12	127,51	141,57	154,59	170,67
R,S,T,U	Jasa Lainnya/ <i>Other Services Activities</i>	34,97	36,60	38,89	41,07	42,52
Produk Domestik Regional Bruto/<i>Gross Regional Domestic Product</i>		6 571,14	6 926,11	7 411,69	7 656,57	9 183,60

Catatan/*Note*: ...Sumber/*Source*: BPS, berbagai sensus, survei dan sumber lain/*BPS-Statistics Indonesia, various census, survey, and other sources*

Tabel
Table 12.2

Produk Domestik Regional Bruto Atas Dasar Harga Konstan 2010 Menurut Lapangan Usaha di Kabupaten Nagan Raya (miliar rupiah), 2017–2021
Gross Regional Domestic Product at 2010 Constant Market Prices by Industry in Nagan Raya Regency (billion rupiahs), 2017–2021

Lapangan Usaha/Industry		2017	2018	2019	2020	2021
(1)		(2)	(3)	(4)	(5)	(6)
A	Pertanian, Kehutanan, dan Perikanan/ <i>Agriculture, Forestry, and Fishing</i>	2 529,28	2 623,39	2 771,30	2 881,35	2 938,73
B	Pertambangan dan Penggalian/ <i>Mining and Quarrying</i>	945,32	994,17	1 116,03	1 212,25	1 401,51
C	Industri Pengolahan/ <i>Manufacturing</i>	186,08	197,15	210,88	207,78	217,73
D	Pengadaan Listrik dan Gas/ <i>Electricity and Gas</i>	6,10	6,27	6,40	6,38	6,45
E	Pengadaan Air; Pengelolaan Sampah, Limbah, dan Daur Ulang/ <i>Water Supply; Sewerage, Waste Management, and Remediation Activities</i>	–	–	0,53	0,53	0,54
F	Konstruksi/ <i>Construction</i>	507,08	532,36	586,78	648,61	646,21
G	Perdagangan Besar dan Eceran; Reparasi Mobil dan Sepeda Motor/ <i>Wholesale and Retail Trade; Repair of Motor Vehicles and Motorcycles</i>	620,07	646,72	671,63	644,09	670,52
H	Transportasi dan Pergudangan/ <i>Transportation and Storage</i>	210,58	215,20	221,87	178,36	220,22
I	Penyediaan Akomodasi dan Makan Minum/ <i>Accommodation and Food Service Activities</i>	19,84	21,26	22,18	20,37	19,39
J	Informasi dan Komunikasi/ <i>Information and Communication</i>	127,86	128,95	134,85	146,78	154,75

Lanjutan Tabel/*Continued Table 12.2*

Lapangan Usaha/ <i>Industry</i>		2017	2018	2019	2020	2021
(1)		(2)	(3)	(4)	(5)	(6)
K	Jasa Keuangan dan Asuransi/ <i>Financial and Insurance Activities</i>	69,86	72,50	76,46	79,89	74,61
L	Real Estat/ <i>Real Estate Activities</i>	124,55	131,48	136,38	140,31	145,60
M,N	Jasa Perusahaan/ <i>Business Activities</i>	13,84	14,83	15,78	15,98	16,38
O	Administrasi Pemerintahan, Pertahanan, dan Jaminan Sosial Wajib/ <i>Public Administration and Defence; Compulsory Social Security</i>	279,75	296,81	306,66	298,83	311,13
P	Jasa Pendidikan/ <i>Education</i>	98,71	103,88	112,80	122,15	128,78
Q	Jasa Kesehatan dan Kegiatan Sosial/ <i>Human Health and Social Work Activities</i>	97,95	102,82	110,47	115,33	125,90
R,S,T,U	Jasa Lainnya/ <i>Other Services Activities</i>	27,25	28,13	29,49	30,97	31,98
Produk Domestik Regional Bruto/<i>Gross Regional Domestic Product</i>		5 864,58	6 116,41	6 530,50	6 749,95	7 110,42

Catatan/*Note*: ...Sumber/*Source*: BPS, berbagai sensus, survei dan sumber lain/*BPS-Statistics Indonesia, various census, survey, and other sources*

Tabel
Table 12.3

Distribusi Persentase Produk Domestik Regional Bruto Atas Dasar Harga Berlaku Menurut Lapangan Usaha di Kabupaten Nagan Raya, 2017–2021
Percentage Distribution of Gross Regional Domestic Product at Current Market Prices by Industry in Nagan Raya Regency, 2017–2021

Lapangan Usaha/Industry		2017	2018	2019	2020	2021
(1)		(2)	(3)	(4)	(5)	(6)
A	Pertanian, Kehutanan, dan Perikanan/ <i>Agriculture, Forestry, and Fishing</i>	45,89	45,85	45,38	45,84	44,94
B	Pertambangan dan Penggalian/ <i>Mining and Quarrying</i>	8,29	8,16	8,35	7,88	13,09
C	Industri Pengolahan/ <i>Manufacturing</i>	3,97	3,87	3,71	3,54	4,39
D	Pengadaan Listrik dan Gas/ <i>Electricity and Gas</i>	0,09	0,09	0,08	0,08	0,07
E	Pengadaan Air; Pengelolaan Sampah, Limbah, dan Daur Ulang/ <i>Water Supply; Sewerage, Waste Management, and Remediation Activities</i>	0,01	0,01	0,01	0,01	0,01
F	Konstruksi/ <i>Construction</i>	9,68	9,87	10,55	11,74	9,90
G	Perdagangan Besar dan Eceran; Reparasi Mobil dan Sepeda Motor/ <i>Wholesale and Retail Trade; Repair of Motor Vehicles and Motorcycles</i>	11,76	11,76	11,44	10,80	9,49
H	Transportasi dan Pergudangan/ <i>Transportation and Storage</i>	3,77	3,70	3,60	3,01	3,05
I	Penyediaan Akomodasi dan Makan Minum/ <i>Accommodation and Food Service Activities</i>	0,40	0,42	0,43	0,39	0,31
J	Informasi dan Komunikasi/ <i>Information and Communication</i>	2,20	2,11	2,08	2,20	1,96
K	Jasa Keuangan dan Asuransi/ <i>Financial and Insurance Activities</i>	1,53	1,52	1,52	1,53	1,20

Lanjutan Tabel/*Continued Table* 12.3

Lapangan Usaha/ <i>Industry</i>		2017	2018	2019	2020	2021
(1)		(2)	(3)	(4)	(5)	(6)
L	Real Estat/ <i>Real Estate Activities</i>	2,49	2,54	2,52	2,54	2,25
M,N	Jasa Perusahaan/ <i>Business Activities</i>	0,25	0,26	0,27	0,26	0,23
O	Administrasi Pemerintahan, Pertahanan, dan Jaminan Sosial Wajib/ <i>Public Administration and Defence; Compulsory Social Security</i>	5,49	5,61	5,60	5,44	4,83
P	Jasa Pendidikan/ <i>Education</i>	1,81	1,86	2,03	2,17	1,97
Q	Jasa Kesehatan dan Kegiatan Sosial/ <i>Human Health and Social Work Activities</i>	1,83	1,84	1,91	2,02	1,86
R,S,T,U	Jasa Lainnya/ <i>Other Services Activities</i>	0,53	0,53	0,52	0,54	0,46
Produk Domestik Regional Bruto/<i>Gross Regional Domestic Product</i>		100,00	100,00	100,00	100,00	100,00

Catatan/*Note*: ...Sumber/*Source*: BPS, berbagai sensus, survei dan sumber lain/*BPS-Statistics Indonesia, various census, survey, and other sources*

Tabel
Table 12.4

Laju Pertumbuhan Produk Domestik Regional Bruto Atas Dasar Harga Konstan 2010 Menurut Lapangan Usaha di Kabupaten Nagan Raya (persen), 2017–2021
Growth Rate of Gross Regional Domestic Product at 2010 Constant Market Prices by Industry in Nagan Raya Regency (percent), 2017–2021

Lapangan Usaha/Industry	2017	2018	2019	2020	2021
(1)	(2)	(3)	(4)	(5)	(6)
A Pertanian, Kehutanan, dan Perikanan/ <i>Agriculture, Forestry, and Fishing</i>	6,10	3,72	5,64	3,97	1,99
B Pertambangan dan Penggalian/ <i>Mining and Quarrying</i>	-8,85	5,17	12,26	8,62	15,61
C Industri Pengolahan/ <i>Manufacturing</i>	11,82	5,95	6,96	-1,47	4,78
D Pengadaan Listrik dan Gas/ <i>Electricity and Gas</i>	15,03	2,85	2,09	-0,31	1,15
E Pengadaan Air; Pengelolaan Sampah, Limbah, dan Daur Ulang/ <i>Water Supply; Sewerage, Waste Management, and Remediation Activities</i>	4,38	3,77	8,87	-0,69	2,67
F Konstruksi/ <i>Construction</i>	8,63	4,99	10,22	10,54	-0,37
G Perdagangan Besar dan Eceran; Reparasi Mobil dan Sepeda Motor/ <i>Wholesale and Retail Trade; Repair of Motor Vehicles and Motorcycles</i>	4,93	4,30	3,85	-4,10	4,10
H Transportasi dan Pergudangan/ <i>Transportation and Storage</i>	4,92	2,19	3,10	-19,61	23,47
I Penyediaan Akomodasi dan Makan Minum/ <i>Accommodation and Food Service Activities</i>	17,01	7,19	4,32	-8,18	-4,81
J Informasi dan Komunikasi/ <i>Information and Communication</i>	3,46	0,85	4,58	8,85	5,43
K Jasa Keuangan dan Asuransi/ <i>Financial and Insurance Activities</i>	18,82	3,78	5,45	4,50	-6,61

Lanjutan Tabel/*Continued Table 12.4*

Lapangan Usaha/ <i>Industry</i>		2017	2018	2019	2020	2021
(1)		(2)	(3)	(4)	(5)	(6)
L	Real Estat/ <i>Real Estate Activities</i>	7,97	5,57	3,72	2,88	3,77
M,N	Jasa Perusahaan/ <i>Business Activities</i>	8,15	7,21	6,41	1,22	2,56
O	Administrasi Pemerintahan, Pertahanan, dan Jaminan Sosial Wajib/ <i>Public Administration and Defence; Compulsory Social Security</i>	9,03	6,10	3,32	-2,55	4,12
P	Jasa Pendidikan/ <i>Education</i>	9,57	5,24	8,59	8,29	5,43
Q	Jasa Kesehatan dan Kegiatan Sosial/ <i>Human Health and Social Work Activities</i>	7,77	4,97	7,44	4,40	9,16
R,S,T,U	Jasa Lainnya/ <i>Other Services Activities</i>	8,15	3,21	4,85	5,00	3,28
Produk Domestik Regional Bruto/<i>Gross Regional Domestic Product</i>		3,95	4,29	6,77	3,36	5,34

Catatan/*Note*: ...Sumber/*Source*: BPS, berbagai sensus, survei dan sumber lain/*BPS-Statistics Indonesia, various census, survey, and other sources*

Tabel
Table 12.5

Produk Domestik Regional Bruto Atas Dasar Harga Berlaku Menurut Jenis Pengeluaran di Kabupaten Nagan Raya (miliar rupiah), 2017–2021
Gross Regional Domestic Product at Current Market Prices by Type of Expenditure in Nagan Raya Regency (billion rupiahs), 2017–2021

Jenis Pengeluaran Type of Expenditure	2017	2018	2019	2020	2021
(1)	(2)	(3)	(4)	(5)	(6)
Pengeluaran Konsumsi Rumah Tangga <i>Household Consumption Expenditure</i>	2 957,96	3 154,35	3 356,51	3 419,58	3 561,09
Pengeluaran Konsumsi LNPRT <i>NPISH Consumption Expenditure</i>	131,46	147,58	173,19	177,19	174,00
Pengeluaran Konsumsi Pemerintah <i>Government Consumption Expenditure</i>	868,65	884,50	986,38	910,38	1 014,88
Pembentukan Modal Tetap Bruto <i>Gross Fixed Capital Formation</i>	2 416,62	2 519,71	2 673,30	2 874,30	3 153,23
Perubahan Inventori <i>Changes in Inventories</i>	47,08	69,82	7,77	2,57	6,17
Net Ekspor Barang dan Jasa <i>Net Exports of Goods and Services</i>	149,37	150,15	214,54	272,54	1 274,23
Produk Domestik Regional Bruto Gross Regional Domestic Product	6 571,14	6 926,11	7 411,69	7 656,57	9 183,60

Catatan/Note: ...

Sumber/Source: BPS, berbagai sensus, survei dan sumber lain/BPS-Statistics Indonesia, various census, survey, and other sources

Tabel
Table 12.6

Produk Domestik Regional Bruto Atas Dasar Harga Konstan 2010 Menurut Jenis Pengeluaran di Kabupaten Nagan Raya (miliar rupiah), 2017–2021
Gross Regional Domestic Product at 2010 Constant Market Prices by Type of Expenditure in Nagan Raya Regency (billion rupiahs), 2017–2021

Jenis Pengeluaran Type of Expenditure	2017	2018	2019	2020	2021
(1)	(2)	(3)	(4)	(5)	(6)
Pengeluaran Konsumsi Rumah Tangga <i>Household Consumption Expenditure</i>	2 300,50	2 381,66	2 471,85	2 492,52	2 535,53
Pengeluaran Konsumsi LNPRT <i>NPISH Consumption Expenditure</i>	100,92	108,38	124,38	122,80	119,95
Pengeluaran Konsumsi Pemerintah <i>Government Consumption Expenditure</i>	655,84	661,59	707,89	646,50	682,40
Pembentukan Modal Tetap Bruto <i>Gross Fixed Capital Formation</i>	2 112,16	2 168,00	2 279,35	2 412,18	2 452,14
Perubahan Inventori <i>Changes in Inventories</i>	43,59	51,90	39,67	6,46	18,37
Net Ekspor Barang dan Jasa <i>Net Exports of Goods and Services</i>	651,57	744,88	907,36	1 069,48	1 302,04
Produk Domestik Regional Bruto Gross Regional Domestic Product	5 864,58	6 116,41	6 530,50	6 749,95	7 110,42

Catatan/Note: ...

Sumber/Source: BPS, berbagai sensus, survei dan sumber lain/BPS-Statistics Indonesia, various census, survey, and other sources

PERBANDINGAN ANTAR KABUPATEN/KOTA
REGENCY/MUNICIPAL COMPARISON



Aceh

Jumlah Penduduk

5.333.733 Jiwa

IPM : **72,18**



Nagan Raya

Jumlah Penduduk

170.591 Jiwa

IPM : **69,31**



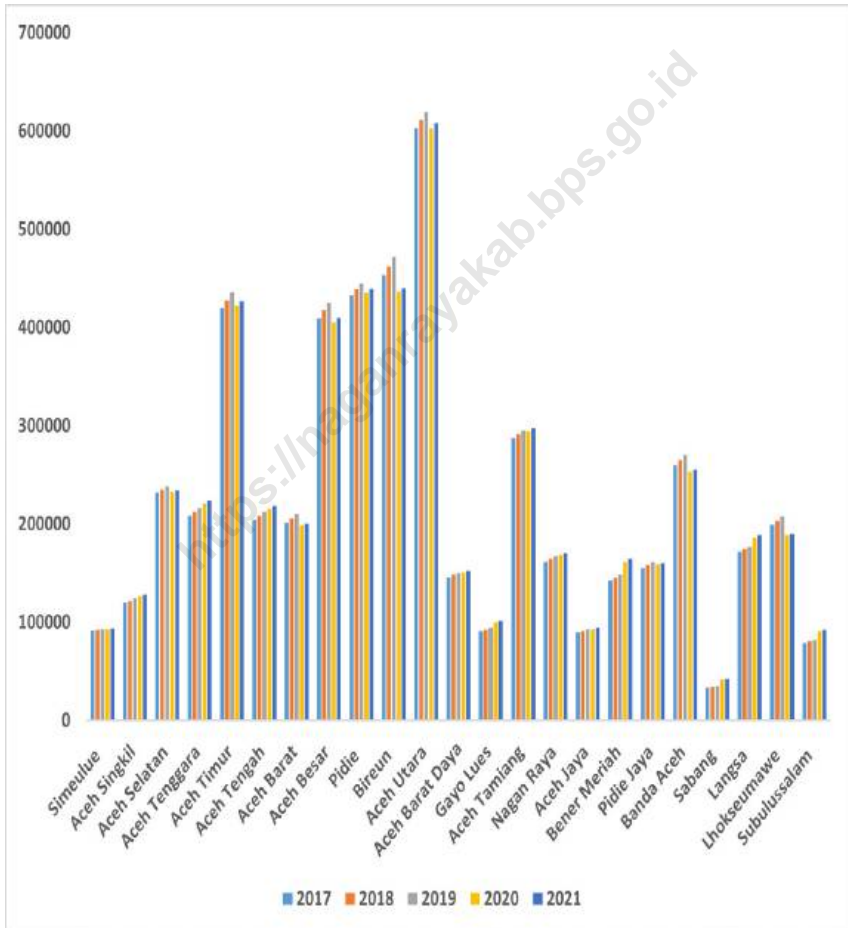
PENJELASAN TEKNIS

1. Penduduk miskin adalah penduduk yang memiliki rata-rata pengeluaran per kapita per bulan di bawah Garis Kemiskinan.
2. Indeks Kedalaman Kemiskinan merupakan ukuran rata-rata kesenjangan pengeluaran masing-masing penduduk miskin terhadap garis kemiskinan. Semakin tinggi nilai indeks, semakin jauh rata-rata pengeluaran penduduk dari garis kemiskinan.
3. Indeks Keparahan Kemiskinan memberikan gambaran mengenai penyebaran pengeluaran diantara penduduk miskin. Semakin tinggi nilai indeks, semakin tinggi ketimpangan pengeluaran diantara penduduk miskin.
4. Indeks Pembangunan Manusia (IPM) menjelaskan bagaimana penduduk dapat mengakses hasil pembangunan dalam memperoleh pendapatan, kesehatan, pendidikan dan sebagainya. IPM diperkenalkan oleh UNDP pada tahun 1990 dan dipublikasikan secara berkala dalam laporan tahunan *Human Development Report* (HDR). IPM dibentuk oleh 3 (tiga) dimensi dasar: Umur panjang dan hidup sehat; pengetahuan; dan standar hidup layak

TECHNICAL NOTES

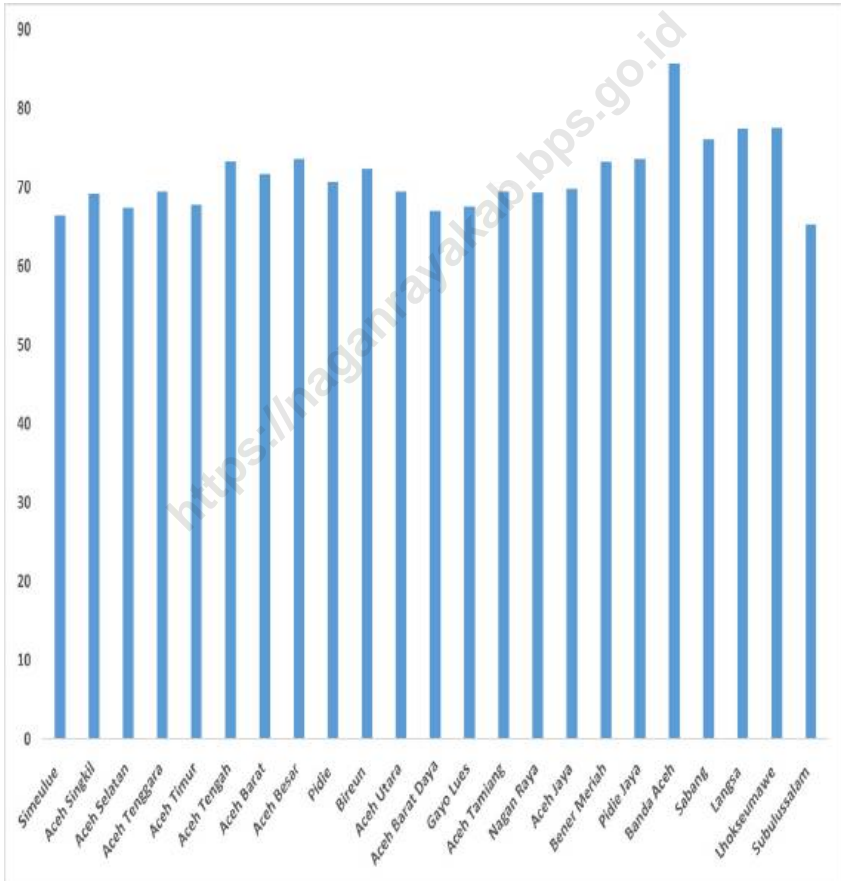
1. *A person whose expenditure per capita per month is below the poverty line is considered to be poor*
2. *Poverty Gap Index is a measurement to describe the gap of estimated expenditure of population living in poverty compared to poverty line. The higher the index, it is indicated that the average population expenditure is way below poverty line.*
3. *Poverty Severity Index is used to describe the distribution of expenditure among population living in poverty themselves. The higher the index, the more disperse the expenditure between people living under poverty line.*
4. *The Human Development Index (HDI) explains how people can access development results in obtaining income, health, education and so forth. HDI was introduced by United Nations Development Programs (UNDP) in 1990 and published periodically in the annual report of the Human Development Report. HDI was formed by three basic dimensions: a long and healthy life; knowledge; and a decent standard of living*

Gambar 13.1 **Jumlah Penduduk Menurut Kabupaten/Kota di Provinsi Aceh (ribu), 2017–2021**
Figures Population by Regency/Municipality in Aceh Province (thousand), 2017-2021



Sumber/Source : Hasil SP2020 (September)/The result of the 2020 Population Census (September)

Gambar 13.2 **Indeks Pembangunan Manusia Menurut Kabupaten/ Kota di Provinsi Aceh, 2021**
Figures *Human Development Index by Regency/Municipality in Aceh Province, 2021*



Sumber/Source : Badan Pusat Statistik/ BPS-Statistics

Tabel
Table 13.1

Jumlah Penduduk Menurut Kabupaten/Kota di Provinsi Aceh (ribu), 2017–2021
Population by Regency/Municipality in Aceh Province (thousand), 2017–2021

Kabupaten/Kota Regency/Municipality	2017 ¹	2018 ¹	2019 ¹	2020 ²	2021 ³
(1)	(2)	(3)	(4)	(5)	(6)
Simeulue	91 372	92 393	93 228	92 865	93 762
Aceh Singkil	119 490	121 681	124 101	126 514	128 384
Aceh Selatan	231 893	235 115	238 081	232 414	234 630
Aceh Tenggara	208 481	212 417	216 495	220 860	224 119
Aceh Timur	419 594	427 567	436 081	422 401	427 032
Aceh Tengah	204 273	208 505	212 494	215 576	218 684
Aceh Barat	201 682	205 971	210 113	198 736	200 579
Aceh Besar	409 109	417 302	425 216	405 535	409 527
Pidie	432 599	439 131	444 976	435 275	439 398
Bireun	453 224	461 726	471 635	436 418	439 788
Aceh Utara	602 554	611 435	619 407	602 793	608 106
Aceh Barat Daya	145 726	148 111	150 393	150 775	152 657
Gayo Lues	91 024	92 602	94 100	99 532	101 102
Aceh Tamiang	287 007	291 112	295 011	294 356	297 522
Nagan Raya	161 329	164 483	167 294	168 392	170 591
Aceh Jaya	89 618	91 087	92 892	93 159	94 418
Bener Meriah	142 526	145 086	148 175	161 342	164 522
Pidie Jaya	154 795	158 091	161 215	158 397	160 327
Banda Aceh	259 913	265 111	270 321	252 899	255 029
Sabang	33 978	34 571	34 874	41 197	42 066
Langsa	171 574	174 318	176 811	185 971	188 878
Lhokseumawe	198 980	203 284	207 202	188 713	189 941
Subulussalam	78 725	80 215	81 417	90 751	92 671
Aceh	5 189 466	5 281 314	5 371 532	5 274 871	5 333 733

Catatan/Note:

Sumber/Source: ¹Data dari Hasil Proyeksi Penduduk Indonesia 2010–2035 (Pertengahan tahun/Juni)
Data from the result of Indonesia Population Projection 2010–2035 (mid year/June)

²Hasil SP2020 (September)

The result of the 2020 Population Census (September)

³Hasil Proyeksi Penduduk Interim 2020–2023 (Pertengahan tahun/Juni)
The result of Interim Population Projection 2020–2023 (mid year/June)

Tabel
Table 13.2

Laju Pertumbuhan Produk Domestik Regional Bruto Atas Dasar Harga Konstan 2010 Menurut Kabupaten/Kota di Provinsi Aceh (persen), 2017–2021
Rate of Growth of Gross Regional Domestic Products at Constant 2010 Prices by Regency/Municipality in Aceh Province (percent), 2017–2021

Kabupaten/Kota Regency/Municipality	2017	2018	2019	2020 ^x	2021 ^{xx}
(1)	(2)	(3)	(4)	(5)	(6)
Simeulue	4,42	4,24	4,60	0,12	2,85
Aceh Singkil	3,92	3,98	3,99	-1,01	3,90
Aceh Selatan	3,93	4,53	4,43	-0,05	2,46
Aceh Tenggara	5,03	3,26	4,23	-0,17	1,48
Aceh Timur	4,34	4,20	4,42	1,54	1,94
Aceh Tengah	4,05	4,22	3,51	-1,18	3,21
Aceh Barat	13,23	10,14	4,99	1,88	5,67
Aceh Besar	4,01	3,78	4,35	0,39	2,44
Pidie	4,42	4,16	4,43	-0,12	2,63
Bireun	4,23	4,22	5,00	-1,02	4,13
Aceh Utara	2,30	4,77	3,48	0,98	-0,55
Aceh Barat Daya	4,46	4,61	4,75	-0,65	2,88
Gayo Lues	4,70	1,28	1,26	0,88	2,32
Aceh Tamiang	4,00	4,25	4,55	0,42	0,88
Nagan Raya	3,95	4,29	6,77	3,36	5,34
Aceh Jaya	4,00	4,04	3,75	-0,62	2,59
Bener Meriah	4,09	4,16	4,32	0,09	3,15
Pidie Jaya	5,80	4,63	4,08	-0,79	2,03
Banda Aceh	3,39	4,45	4,13	-3,39	5,53
Sabang	6,07	5,87	5,82	-1,29	2,67
Langsa	4,43	4,33	4,39	-1,12	4,23
Lhokseumawe	2,19	3,78	3,98	-1,8	3,84
Subulussalam	4,93	4,42	4,42	1,97	3,87
Aceh	4,18	4,61	4,14	-0,37	2,79

Catatan/Note: ...

Sumber/Source: BPS dan sumber lain/BPS-Statistics Indonesia and other sources

Tabel
Table 13.3

**Jumlah Penduduk Miskin Menurut Kabupaten/Kota di
Provinsi Aceh (ribu), 2017–2021**
**Number of Poor Population by Regency/Municipality in
Aceh Province (thousand), 2017–2021**

Kabupaten/Kota Regency/Municipality	2017	2018	2019	2020	2021
(1)	(2)	(3)	(4)	(5)	(6)
Simeulue	18,40	18,22	17,67	17,34	18,25
Aceh Singkil	26,27	25,74	25,66	25,43	25,48
Aceh Selatan	32,51	32,82	31,06	30,91	32,25
Aceh Tenggara	30,84	30,20	28,93	28,98	29,31
Aceh Timur	63,67	61,64	62,79	62,34	63,69
Aceh Tengah	34,24	32,31	32,78	32,48	32,72
Aceh Barat	40,72	39,56	39,29	39,06	39,83
Aceh Besar	62,72	60,08	58,90	59,70	60,26
Pidie	92,35	89,53	86,29	86,39	88,53
Bireun	71,54	65,74	63,60	62,42	63,02
Aceh Utara	118,74	111,27	107,34	106,41	109,49
Aceh Barat Daya	26,57	25,23	24,36	24,21	25,06
Gayo Lues	19,91	19,09	18,63	18,42	18,61
Aceh Tamiang	42,01	41,21	39,35	38,93	40,03
Nagan Raya	31,06	31,06	29,93	29,99	30,71
Aceh Jaya	13,23	12,85	12,35	12,11	12,63
Bener Meriah	29,99	29,08	28,45	28,38	28,69
Pidie Jaya	33,60	31,72	30,97	31,39	31,79
Banda Aceh	19,23	19,13	19,42	18,97	20,95
Sabang	5,98	5,62	5,43	5,27	5,33
Langsa	19,20	18,73	18,62	18,65	19,78
Lhokseumawe	24,4	23,88	23,05	22,69	23,38
Subulussalam	15,44	14,78	14,56	14,46	14,46
Aceh	872,61	839,49	819,44	814,91	834,24

Catatan/Note: ...

Sumber/Source: BPS, Survei Sosial Ekonomi Nasional/BPS-Statistics Indonesia, National Socioeconomic Survey

Tabel
Table 13.4**Indeks Pembangunan Manusia Menurut Kabupaten/Kota
di Provinsi Aceh, 2017–2021**
*Human Development Index by Regency/Municipality in
Aceh Province, 2017–2021*

Kabupaten/Kota Regency/Municipality	2017	2018	2019	2020	2021
(1)	(2)	(3)	(4)	(5)	(6)
Simeulue	64,41	64,74	65,70	66,03	66,41
Aceh Singkil	67,37	68,02	68,91	68,94	69,22
Aceh Selatan	65,03	65,92	66,90	67,12	67,44
Aceh Tenggara	68,09	68,67	69,36	69,37	69,44
Aceh Timur	66,32	66,82	67,39	67,63	67,83
Aceh Tengah	72,19	72,64	73,14	73,24	73,37
Aceh Barat	70,20	70,74	71,22	71,38	71,67
Aceh Besar	72,00	72,73	73,55	73,56	73,58
Pidie	69,52	69,93	70,41	70,63	70,70
Bireun	71,11	71,37	72,27	72,28	72,33
Aceh Utara	67,67	68,36	69,22	69,33	69,46
Aceh Barat Daya	65,09	65,67	66,56	66,75	66,99
Gayo Lues	65,01	65,88	66,87	67,22	67,56
Aceh Tamiang	67,99	68,45	69,23	69,24	69,48
Nagan Raya	67,78	68,15	69,11	69,18	69,31
Aceh Jaya	68,07	68,83	69,74	69,75	69,84
Bener Meriah	71,89	72,14	72,97	72,98	73,27
Pidie Jaya	71,73	72,12	72,87	73,20	73,60
Banda Aceh	83,95	84,37	85,07	85,41	85,71
Sabang	74,10	74,82	75,77	75,78	76,11
Langsa	75,89	76,34	77,16	77,17	77,44
Lhokseumawe	76,34	76,62	77,3	77,31	77,57
Subulussalam	62,88	63,48	64,46	64,93	65,27
Aceh	70,60	71,19	71,90	71,99	72,18

Catatan/Note: ...

Sumber/Source: BPS, Seri Berita Resmi Statistik Indeks Pembangunan Manusia/BPS-Statistics Indonesia, Series of Press Releases of Human Development Index

ST 2023

SENSUS PERTANIAN

BerAKHLAK

Berorientasi Pelayanan Akuntabel Kompeten
Harmonis Loyal Adaptif Kolaboratif

DATA

MENCERDASKAN BANGSA

Enlighten The Nation



**BADAN PUSAT STATISTIK
KABUPATEN NAGAN RAYA
BPS-STATISTICS OF NAGAN RAYA REGENCY**

Jl. Paduka Yang Mulia Presiden Soekarno No. 1
Homepage: <http://naganrayakab.bps.go.id>,
E-mail: bps1115@bps.go.id

