

KABUPATEN ACEH BARAT DAYA DALAM ANGKA


**ACEH BARAT DAYA
IN FIGURES
2022**



**BADAN PUSAT STATISTIK
KABUPATEN ACEH BARAT DAYA
BPS STATISTICS OF ACEH BARAT DAYA REGENCY**

KABUPATEN ACEH BARAT DAYA DALAM ANGKA

*ACEH BARAT DAYA
IN FIGURES
2022*



KABUPATEN ACEH BARAT DAYA DALAM ANGKA
Aceh Barat Daya Regency in Figures
2022

ISSN:

No. Publikasi/*Publication Number*: 11120.2201

Katalog /*Catalog*: 1102001.1112

Ukuran Buku/*Book Size*: 14,8 cm x 21 cm

Jumlah Halaman/*Number of Pages*: I+ 380 hal/*pages*

Naskah/*Manuscript*:

BPS Kabupaten Aceh Barat Daya

BPS-Statistics of Aceh Barat Daya Regency

Penyunting/*Editor*:

BPS Kabupaten Aceh Barat Daya

BPS-Statistics of Aceh Barat Daya Regency

Gambar Kover/*Cover Design*:

Seksi Integrasi Pengolahan dan Diseminasi Statistik

Section of Integration Processing and Statistics Dissemination

Ilustrasi Kover/*Cover Illustration*:

Bendungan Krueng Susoh Kabupaten Aceh Barat Daya/ *Krueng Susoh Dam of Aceh Barat Daya Regency*

Ilustrasi Infografis/*Infographic Illustration*: freepik.com

Diterbitkan oleh/*Published by*:

©BPS Kabupaten Aceh Barat Daya/BPS-Statistics of Aceh Barat Daya Regency

Dicetak oleh/*Printed by*:

...

Dilarang mengumumkan, mendistribusikan, mengomunikasikan, dan/atau menggandakan sebagian atau seluruh isi buku ini untuk tujuan komersil tanpa izin tertulis dari Badan Pusat Statistik.

Prohibited to announce, distribute, communicate, and/or copy part or all of this book for commercial purpose without permission from BPS-Statistics Indonesia.

TIM PENYUSUN/TEAM MEMBERS

Pengarah/Director

Tuismadi, S.Si

Penanggung Jawab/Persons in Charge

Tuismadi, S.Si

Penyunting/Editors

Mukhsin, S.Si

Pengolah Data dan Penulis Naskah/Data Processing and Authors

Poppi Rahma Nanda, S.Tr. Stat • Eva Maulia, S.Stat • Lisa Nurlyeni, STR. Stat

Penata Letak/Layout Designers

Mukhsin, S.Si

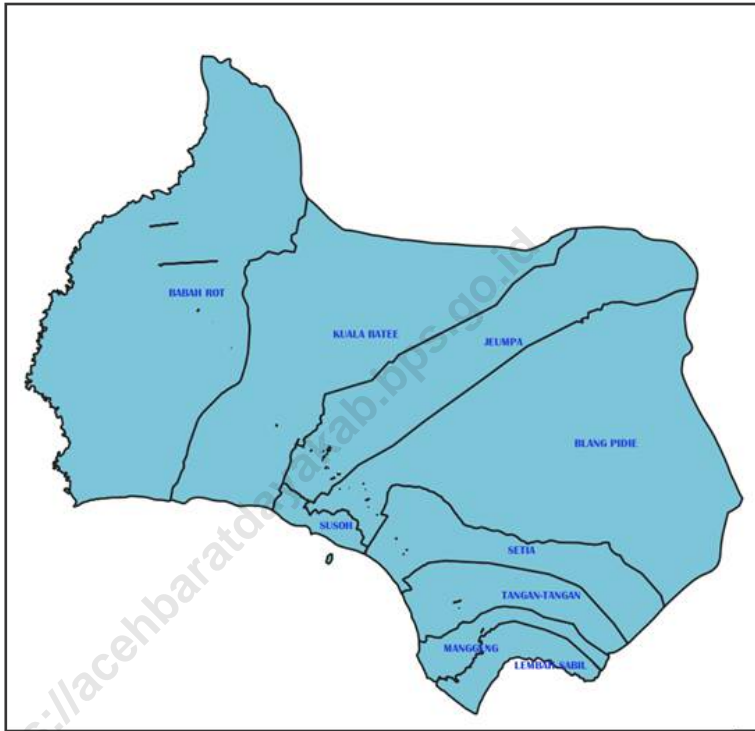
<https://acehbaratdaya.ab.bps.go.id>

KONTRIBUTOR DATA/DATA CONTRIBUTOR

1. Kementerian Agama/*Ministry of Religious Affair*
2. Kementerian Pendidikan dan Kebudayaan/*The Ministry of Education and Culture*
3. Badan Meteorologi Klimatologi dan Geofisika/*Meteorological, Climatology, and Geophysical Agency*
4. Badan Pusat Statistik/*BPS-Statistics Indonesia*
5. Dnas Pertanian dan Pangan Kabupaten Aceh Barat Daya/*Departement Agriculture and Food Aceh Barat Daya Regency*
6. Sekretariat DPRK Kabupaten Aceh Barat Daya/*Legislative Secretariat of Aceh Barat Daya Regency*
7. Badan Kepegawaian dan Pengembangan Sumber Daya Manusia Kabupaten Aceh Barat Daya/*IRegional Employment Board of Aceh Barat Daya Regency*
8. Badan Keuangan Kabupaten Aceh Barat Daya/*Regional Financial Board of Aceh Barat Daya Regency*
9. Dinas Kependudukan dan Pencatatan Sipil Kabupaten Aceh Barat Daya/*Demographic and Civil Registration Service Aceh Barat Daya Regency*
10. Dinas Penanaman Modal dan Pelayanan Terpadu Satu Pintu, Tenaga Kerja, dan Transmigrasi
11. Dinas Pendidikan Kabupaten Aceh Barat Daya/*Education Service of Aceh Barat Daya Regency*
12. Kementrian Agama Kabupaten Aceh Barat Daya/*Religious Ministry Office of Aceh Barat Daya Regency*
13. Dinas Syariat Islam dan Pendidikan Dayah/*Moslem Religious Service of Aceh Barat Daya Regency*
14. Dinas Perpustakaan dan Arsip Kabupaten Aceh Barat Daya
15. Dinas Kesehatan Kabupaten Aceh Barat Daya/*Health Service of Aceh Barat Daya Regency*
16. RSUD Tengku Peukan/*General Hospital Tengku Peukan*
17. Badan Penanggulangan Bencana Daerah Kabupaten Aceh Barat Daya

18. BPJS Kesehatan Kabupaten Aceh Barat Daya/ *Health Insurance of Aceh Barat Daya Regency*
19. Dinas Sosial Kabupaten Aceh Barat Daya/ *Man Power Service of Aceh Barat Daya Regency*
20. Kepolisian Resort Aceh Barat Daya/ *State Police Office of Aceh Barat Daya Regency*
21. Kejaksaan Negeri Blangpidie/ *Attorney Office of Blangpidie*
22. Dinas Kelautan dan Perikanan Kabupaten Aceh Barat Daya/ *Marine and Fishery Service Aceh Barat Daya Regency*
23. PLN Ranting Blangpidie/ *State Electrical Company Blangpidie*
24. PDAM Gunong Kila Kabupaten Aceh Barat Daya/ *Gunong Kila Water Supply Establishment of Aceh Barat Daya Regency*
25. Dinas Perindustrian, Perdagangan, Koperasi, dan UKM Kabupaten Aceh Barat Daya/ *Industry, Trade, Cooperation Service Public Aceh Barat Daya*
26. Dinas Pekerjaan Umum dan Penataan Ruang Kabupaten Aceh Barat Daya/ *Region Infrastructure Service of Aceh Barat Daya*
27. Dinas Perhubungan Kabupaten Aceh Barat Daya/ *Region Infrastructure Service of Aceh Barat Daya*
28. Kantor Unit Penyelenggara Pelabuhan Kelas III Susoh/ *Region Infrastructure Service of Aceh Barat Daya*
29. Kantor POS Blangpidie/ *Post Office Service of Blangpidie*
30. PT. Bank Aceh Syariah Cabang Blangpidie/ *PT. Bank Aceh Syariah- Branch of Blangpidie*
31. Bank Syariah Indonesia Cabang Blangpidie/ *BSI Blangpidie Branch Office*

PETA WILAYAH KABUPATEN ACEH BARAT DAYA
MAP OF ACEH BARAT DAYA REGENCY



**KEPALA BPS KABUPATEN ACEH BARAT DAYA
CHIEF STATISTICIAN OF ACEH BARAT DAYA REGENCY**



TUISMADI, S.Si



KATA PENGANTAR

Penerbitan Kabupaten Aceh Barat Daya dalam Angka 2022 merupakan seri penerbitan yang ke empat belas (14). Tabel-tabel yang disajikan dalam buku ini merupakan kumpulan data statistik yang diperoleh dari berbagai instansi pemerintah maupun swasta di Kabupaten Aceh Barat Daya.

Kritik dan saran dari berbagai pihak guna peningkatan mutu publikasi ini di masa mendatang sangat kami hargai.

Akhirnya kami ucapkan terima kasih yang sebesar besarnya kepada instansi-instansi pemerintah maupun non pemerintah yang telah memberikan bantuannya dalam penerbitan buku ini. Harapan kami semoga bermanfaat bagi pemakainya.

Blangpidie , Februari 2021
Kepala BPS
Kabupaten Aceh Barat Daya

TUISMADI, S.Si



PREFACE

Publication of Aceh Barat Daya Regency in Figures 2022 is the 14th edition of the series of Aceh Barat Daya in figures. The tables presented in this book is a collection of statistical data obtained from various government and private agencies in the district of Aceh Barat Daya.

Criticisms and suggestions from various parties in order to improve the quality of this publication in the future is really appreciated.

Finally, we thank you as much as possible to government agencies and non government who have provided assistance in publishing this book.

Our expectations may be useful for its users.

*Blangpidie, February 2022
Chief Statistician of
Aceh Barat Daya Regency*

TUISMADI, S.Si

DAFTAR ISI / CONTENTS

	Halaman <i>Page</i>
Kata Pengantar/ <i>Preface</i>	vii
Daftar Isi/ <i>Contents</i>	ix
Daftar Tabel/ <i>List of Tables</i>	xi
Daftar Gambar/ <i>List of Figures</i>	xxxix
Daftar Singkatan/ <i>List of Abbreviations</i>	xlili
Statistik Kunci/ <i>Key Statistics</i>	xlv
1. Geografi dan Iklim/ <i>Geography and Climate</i>	1
2. Pemerintahan/ <i>Government</i>	15
3. Penduduk dan Ketenagakerjaan/ <i>Population and Employment</i>	37
4. Sosial dan Kesejahteraan Rakyat/ <i>Social and Welfare</i>	63
5. Pertanian, Kehutanan, Peternakan, dan Perikanan/ <i>Agriculture, Forestry, Livestock, and Fishery</i>	189
6. Industri, Pertambangan dan Energi/ <i>Industry, Mining and Energy</i>	269
7. Pariwisata/ <i>Tourism</i>	291
8. Transportasi dan Komunikasi/ <i>Transportation and Communication</i>	299
9. Perbankan, Koperasi, dan Harga-harga/ <i>Banking, Cooperative, dan Prices</i>	317
10. Pengeluaran Penduduk/ <i>Population Expenditure</i>	333
11. Perdagangan/ <i>Trade</i>	339
12. Sistem Neraca Regional/ <i>System of Regional Accounts</i>	349
13. Perbandingan Antar Kabupaten/Kota/ <i>Regency/Municipal Comparison</i>	369

DAFTAR TABEL/LIST OF TABLES

Halaman
Page

1.	GEOGRAFI DAN IKLIM/GEOGRAPHY AND CLIMATE	
1.1	KEADAAN GEOGRAFI	
	GEOGRAPHY CONDITION	
1.1.1	Luas Daerah dan Jumlah Pulau Menurut Kecamatan di Kabupaten Aceh Barat Daya, (2021) <i>Total Area and Number of Islands by Subdistrict in Aceh Barat Daya Regency, (2021)</i>	8
1.1.2	Tinggi Wilayah dan Jarak ke Ibukota Kabupaten Menurut Kecamatan di Kabupaten Aceh Barat Daya, 2021 <i>Altitude and Distance to the Capital of Regency by Subdistrict in Aceh Barat Daya Regency, 2021</i>	10
1.2	KEADAAN IKLIM	
	CLIMATE CONDITION	
1.2.1	Pengamatan Unsur Iklim Menurut Bulan di Kabupaten Aceh Barat Daya, 2021 <i>Observation of Climate Elements By Months in Aceh Barat Daya Regency, 2021</i>	11
2.	PEMERINTAHAN/GOVERNMENT	
2.1	WILAYAH ADMINISTRATIF	
	ADMINISTRATIVE AREA	
2.1.1	Jumlah Desa ¹ /Kelurahan Menurut Kecamatan, 2017-2021 <i>Number of Villages¹/Kelurahan by Subdistrict, 2017-2021</i>	22
2.2	DEWAN PERWAKILAN RAKYAT DAERAH	
	REGIONAL HOUSE OF REPRESENTATIVE	
2.2.1	Jumlah Anggota Dewan Perwakilan Rakyat Daerah Menurut Partai Politik dan Jenis Kelamin di Kabupaten Aceh Barat Daya, 2021 <i>Number of Regional House of Representatives's Members by Political Parties and Sex in Aceh Barat Daya Regency 2021</i>	23

2.2.2	Susunan Nama Anggota DPRK Kabupaten Aceh Barat Daya Keadaan Akhir Tahun 2021 <i>Structure and Name of Legislative Member by Political Party in Aceh Barat Daya Regency 2021</i>	24
2.2.3	Susunan Dan Nama Anggota DPRK Kabupaten Aceh Barat Daya Diperinci Menurut Komisi dan Jabatan Keadaan Akhir Tahun 2021 <i>Structure and Name of Legislatif Member In Aceh Barat Daya Regency by Comission and Job Position 2021</i>	25
2.2.4	Jumlah Peraturan Daerah (Perda) yang Dihasilkan DPRK, 2017-2021 <i>Number of local Regulation by Regional House of Representatives, 2017-2021</i>	26
2.3	SUMBER DAYA MANUSIA HUMAN RESOURCES	
2.3.1	Jumlah Pegawai Negeri Sipil Menurut Jabatan dan Jenis Kelamin, Desember 2019 dan Desember 2021 <i>Number of Civil Servants by Occupation and Sex, Desember 2019 dan Desember 2021</i>	27
2.3.2	Jumlah Pegawai Negeri Sipil Menurut Tingkat Pendidikan dan Jenis Kelamin Desember 2019 dan Desember 2021 <i>Number of Civil Servants by Educational Level and Sex December 2019 and December 2021</i>	29
2.3.3	Jumlah Pegawai Negeri Sipil Menurut Tingkat Kepangkatan dan Jenis Kelamin Desember 2019 dan Desember 2021 <i>Number of Civil Servants by Hierarchy and Sex, December 2019 and December 2021</i>	31
2.4	KEUANGAN PEMERINTAH GOVERNMENT FINANCE	
2.4.1	Realisasi Pendapatan Pemerintah Kabupaten Aceh Barat Daya Menurut Jenis Pendapatan (juta rupiah), 2019-2021 <i>Actual Revenues of Government of Aceh Barat Daya Regency by Source of Revenues (million rupiahs), 2019-2021</i>	33
2.4.2	Realisasi Belanja Pemerintah Kabupaten Aceh Barat Daya Menurut Jenis Pengeluaran (juta rupiah), 2019-2021 <i>Actual Expenditures of Government of Aceh Barat Daya Regency by Source of Expenditures (million rupiahs), 2019-2021</i>	34

2.4.3	Rincian Anggaran Pendapatan Kabupaten Aceh Barat Daya Tahun (juta rupiah), 2018-2021 <i>Detailed of Receipts Budget in Aceh Barat Daya Regency (million rupiahs), 2018-2021</i>	35
3.	PENDUDUK DAN KETENAGAKERJAAN/ POPULATION AND EMPLOYMENT	
3.1	PENDUDUK POPULATION	
3.1.1	Penduduk, Laju Pertumbuhan Penduduk, Distribusi Persentase Penduduk, Kepadatan Penduduk, Rasio Jenis Kelamin Penduduk Menurut Kecamatan di Kabupaten Aceh Barat Daya, 2021 <i>Population, Population Growth Rate, Percentage Distribution of Population, Population Density, and Population Sex Ratio by Subdistrict in Aceh Barat Daya Regency, 2021</i>	48
3.1.2	Jumlah Penduduk Menurut Kelompok Umur dan Jenis Kelamin di Kabupaten Aceh Barat Daya, 2021 <i>Population by Age Groups and Sex in Aceh Barat Daya Regency, 2021.</i>	51
3.1.2	Jumlah Penduduk yang Masuk dan Keluar Selama 2021 di Kabupaten Aceh Barat Daya (Keadaan Desember) <i>Number of Migration during in Aceh Barat Daya Regency, 2021</i>	52
3.1.3	Jumlah Akta yang Diterbitkan Menurut Jenis Akta Pada Dinas Kependudukan dan Catatan Sipil Kabupaten Aceh Barat Daya Tahun 2021 <i>Number of Acts by Total Birth and Death In Aceh Barat Daya Regency, 2021</i>	53
3.1.4	Jumlah Penduduk Menurut Status Perkawinan di Kabupaten Aceh Barat Daya Tahun 2021 <i>Population by Marital Status by Subdistrict in Aceh Barat Daya Regency 2021</i>	54

3.2 KETENAGAKERJAAN

EMPLOYMENT

3.2.1	Jumlah Penduduk Berumur 15 Tahun Keatas Menurut Jenis Kegiatan Selama Seminggu yang Lalu dan Jenis Kelamin di Kabupaten Aceh Barat Daya, 2021 <i>Population Aged 15 Years and Over by Type of Activity During The Previous Week and Sex in Aceh Barat Daya Regency, 2021</i>	55
3.2.2	Penduduk Berumur 15 Tahun ke Atas Menurut Pendidikan Tertinggi yang Ditamatkan dan Jenis Kegiatan Selama Seminggu yang Lalu di Kabupaten Aceh Barat Daya, 2021 <i>Population 15 Years of Age and Over by Educational Attainment and Type of Activity During the Previous Week in Aceh Barat Daya Regency, 2021</i>	56
3.2.3	Penduduk Berumur 15 Tahun Ke Atas yang Bekerja Selama Seminggu yang Lalu Menurut Status Pekerjaan Utama dan Jenis Kelamin di Kabupaten Aceh Barat Daya, 2021 <i>Population 15 Years of Age and Over who Worked During The Previous Week by Main Employment Status and Sex in Aceh Barat Daya Regency, 2021</i>	58
3.2.4	Jumlah Pencari Kerja Yang Terdaftar Menurut Kelompok Umur Dan Jenis Kelamin Pada Kantor Dinas Tenaga Kerja Di Kabupaten Aceh Barat Daya Tahun 2021 <i>Number of Registered Job Seeker by Age Group And Sex at Man Power Service 2021</i>	59
3.2.5	Jumlah Pencari Kerja Yang Terdaftar Menurut Tingkat Pendidikan Pada Kantor Dinas Tenaga Kerja Di Kabupaten Aceh Barat Daya Tahun 2021 <i>Number of Registered Job Seeker by Level Education at Man Power Service 2021</i>	60
3.2.6	Jumlah Pencari Kerja Menurut Kecamatan Di Kabupaten Aceh Barat Daya Tahun 2021 <i>Number of Job Seeker by Subdistrict in Aceh Barat Daya, 2021</i>	61

3.2.7	Jumlah Perusahaan dan Buruh yang Terdaftar berdasarkan Undang-Undang No 7 Tahun 1981 Di Kabupaten Aceh Barat Daya Tahun 2021 <i>Number of Establishment and Labour Registered based on Act 7 1981 in Aceh Barat Daya 2021</i>	62
4. SOSIAL DAN KESEJAHTERAAN RAKYAT/SOCIAL AND WELFARE		
4.1 PENDIDIKAN		
EDUCATION		
4.1.1	Jumlah Sekolah, Guru, dan Murid Taman Kanak-Kanak (TK) di Bawah Kementerian Pendidikan dan Kebudayaan Menurut Kecamatan, 2019/2021 - 2021/2021 <i>Number of Schools, Teachers, and Pupils in Kindergarten Under The Ministry of Education and Culture by Subdistrict, 2019/2021 - 2021/2021</i>	78
4.1.2	Jumlah Sekolah, Guru, dan Murid Raudatul Athfal (RA) di Bawah Kementerian Agama Menurut Kecamatan, 2018/2019 dan 2019/2021 <i>Number of Schools, Teachers, and Pupils in Raudatul Athfal (RA) Under The Ministry of Religious Affairs by Subdistrict, 2018/2019 and 2019/2021</i>	81
4.1.3	Jumlah Sekolah, Guru, dan Murid Sekolah Dasar (SD) di Bawah Kementerian Pendidikan dan Kebudayaan Menurut Kecamatan, (2019/2021) dan 2021/2021 <i>Number of Schools, Teachers, and Pupils in Primary Schools Under The Ministry of Education and Culture by Subdistrict, (2019/2021) and 2021/2021</i>	82
4.1.4	Jumlah Sekolah, Guru, dan Murid Madrasah Ibtidaiyah (MI) di Bawah Kementerian Agama Menurut Kecamatan Menurut Kecamatan, 2018/2019 dan 2019/2021 <i>Number of Schools, Teachers, and Pupils in Madrasah Ibtidaiyah (MI) Under The Ministry of Religious Affairs by Subdistrict, 2018/2019 and 2019/2021</i>	85

4.1.5	Jumlah Sekolah, Guru, dan Murid Sekolah Menengah Pertama (SMP) di Bawah Kementerian Pendidikan dan Kebudayaan Menurut Kecamatan, (2019/2021) and (2021/2021) <i>Number of Schools, Teachers, and Pupils in Junior High Schools Under The Ministry of Education and Culture by Subdistrict, (2019/2021) and (2021/2021)</i>	88
4.1.6	Jumlah Sekolah, Guru, dan Murid Madrasah Tsanawiyah (MTs) di Bawah Kementerian Agama Menurut Kecamatan, 2018/2019 dan 2019/2021 <i>Number of Schools, Teachers, and Pupils in Madrasah Tsanawiyah (MTs) Under The Ministry of Religious Affairs by Subdistrict, 2018/2019 and 2019/2021</i>	91
4.1.7	Jumlah Sekolah, Guru, dan Murid Sekolah Menengah Atas (SMA) di Bawah Kementerian Pendidikan dan Kebudayaan Menurut Kecamatan, (2019/2021 dan 2021/2021) <i>Number of Schools, Teachers, and Pupils in Senior High Schools Under The Ministry of Education and Culture by Subdistrict, (2019/2021 and 2021/2021)</i>	94
4.1.8	Jumlah Sekolah, Guru, dan Murid Sekolah Menengah Kejuruan (SMK) di Bawah Kementerian Pendidikan dan Kebudayaan Menurut Kecamatan, (2019/2021 dan 2021/2021) <i>Number of Schools, Teachers, and Pupils in Vocational High Schools Under The Ministry of Education and Culture by Subdistrict, (2019/2021 and 2021/2021)</i>	97
4.1.9	Jumlah Sekolah, Guru, dan Murid Madrasah Aliyah (MA) di Bawah Kementerian Agama Menurut Kecamatan, 2018/2019 dan 2019/2021 <i>Number of Schools, Teachers, and Pupils in Madrasah Aliyah (MA) Under the Ministry of Religious Affairs by Subdistrict, 2018/2019 and 2019/2021</i>	100
4.1.10	Jumlah Desa ¹ /Kelurahan yang Memiliki Fasilitas Sekolah Menurut Kecamatan dan Tingkat Pendidikan, 2018– 2021 <i>Number of Villages¹ Having Educational Facilities by Subdistrict and Educational Level, 2018-2021</i>	103

4.1.11	Angka Partisipasi Murni (APM) dan Angka Partisipasi Kasar (APK) Menurut Jenjang Pendidikan di Kabupaten Aceh Barat Daya, 2019 dan 2021 <i>Net Participation Rates and Gross Participation Rates by Educational Level in Aceh Barat Daya Regency, 2019 and 2021</i>	108
4.1.12	Persentase Penduduk Berumur 15 Tahun ke Atas yang Melek Huruf Menurut Kelompok Umur di Kabupaten Aceh Barat Daya, 2019 dan 2021 <i>Percentage of Literate People Aged 15 Years and Over by Age Group in Aceh Barat Daya Regency, 2019 and 2021</i>	109
4.1.13	Persentase Penduduk Usia 7–24 Tahun Menurut Jenis Kelamin, Kelompok Umur Sekolah, dan Partisipasi Sekolah di Kabupaten Aceh Barat Daya, 2021 <i>Percentage of Population Aged 7-24 Years by Sex, Age Group, and School Participation in Aceh Barat Daya Regency, 2021</i>	110
4.1.14	Perkembangan Rumah Dinas Dan Penjaga SD Dalam Kabupaten Aceh Barat Daya Tahun Ajaran 2019/2021 <i>Number of House on Duty at Elementary School In Aceh Barat Daya Regency 2019/2021</i>	111
4.1.15	Jumlah Lulusan SD Negeri Di Kabupaten Aceh Barat Daya Tahun 2021 <i>Number of State Elementary School Graduates In Aceh Barat Daya Regency 2021</i>	112
4.1.16	Jumlah Lulusan SMP Negeri Di Kabupaten Aceh Barat Daya Tahun 2021 <i>Number of State Junior High School Graduates In Aceh Barat Daya Regency 2021</i>	113
4.1.17	Jumlah Lulusan SMP Swasta Di Kabupaten Aceh Barat Daya Tahun 2021 <i>Number of Private Junior High School Graduates In Aceh Barat Daya Regency 2021</i>	114
4.1.18	Jumlah Lulusan SMA Negeri dan Swasta Di Kabupaten Aceh Barat Daya Tahun 2021 <i>Number of Graduates Senior High School (Public and Private) in Aceh Barat Daya Regency 2021</i>	115
4.1.20	Jumlah Lulusan SMK Negeri di Kabupaten Aceh Barat Daya Tahun Ajaran 2019/2021 <i>Number of State Vocational Senior High School Graduates In Aceh Barat Daya Regency 2019/2021</i>	116

4.1.21	Jumlah Lulusan Pendidikan Agama Min & Mis Di Kabupaten Aceh Barat Daya Tahun 2021 <i>Number of Islam Elementary School Graduates in Aceh Barat Daya Regency 2021</i>	117
4.1.22	Jumlah Lulusan Pendidikan Agama MTsN & MTsS Di Kabupaten Aceh Barat Daya Tahun 2021 <i>Number of Islam Junior High School Graduates in Aceh Barat Daya Regency 2021</i>	118
4.1.23	Jumlah Lulusan Pendidikan Agama MAN & MAS Di Kabupaten Aceh Barat Daya Tahun 2021 <i>Number of Islam Senior High School Graduates in Aceh Barat Daya Regency 2021</i>	119
4.1.24	Jumlah Pondok Pesantren, Guru Dan Santri Dalam Kabupaten Aceh Barat Daya Tahun 2021 <i>Number of Boarding Moslems School, Teachers And Students in Aceh Barat Daya 2021</i>	120
4.1.25	Jumlah Dayah/Pesantren Dalam Kabupaten Aceh Barat Daya Tahun 2021 <i>Number of Boarding Moslems School in Aceh Barat Daya 2021</i>	121
4.1.26	Jumlah Taman Pengajian Alquran (TPA) Dalam Kabupaten Aceh Barat Daya Tahun 2021 <i>Number of Alquran School in Aceh Barat Daya 2021</i>	122
4.1.27	Jumlah Balai Pengajian Dalam Kabupaten Aceh Barat Daya Tahun 2021 <i>Number of Boarding Moslems in Aceh Barat Daya 2021</i>	123
4.1.28	Jumlah Rumah Pengajian Dalam Kabupaten Aceh Barat Daya Tahun 2021 <i>Number of Boarding Moslems in Aceh Barat Daya 2021</i>	124
4.1.29	Jumlah Pengunjung, Peminjam, dan Pengembalian di Dinas Perpustakaan dan Arsip Kabupaten Aceh Barat Daya 2021 <i>Number of Visitors, Loans, and Return in Public Library of Aceh Barat Daya Regency, 2021</i>	125
4.1.30	Jumlah Pustaka Umum dan Pustaka Keliling di Kabupaten Aceh Barat Daya Tahun 2021 <i>Number of Public Libraries and Mobile Book in Aceh Barat Daya Regency, 2021</i>	126

4.1.31	Jumlah Pustaka Desa Menurut Kecamatan Kabupaten Aceh Barat Daya Tahun 2021 <i>Number of Library of Villages by Subdistrict in Aceh Barat Daya Regency, 2021</i>	127
4.2	KESEHATAN	
	HEALTH	
4.2.1	Jumlah Desa ¹ /Kelurahan Yang Memiliki Sarana Kesehatan Menurut Kecamatan, 2014-2021 <i>Number of Villages¹ Having Health Facilities by Subdistrict, 2014-2021</i>	128
4.2.2	Jumlah Tenaga Kesehatan Menurut Kecamatan, 2021 <i>Number of Medical Personnel by Subdistrict, 2021</i>	134
4.2.3	Jumlah Rumah Sakit Umum, Rumah Sakit Khusus, Puskesmas, Klinik Pratama, dan Posyandu Menurut Kecamatan di Kabupaten Aceh Barat Daya, 2019 dan 2021 <i>Number of General Hospital, Specialized Hospital, Public Health Center, Primary Clinic, and Integrated Health Post by Subdistrict in Aceh Barat Daya Regency, 2019 and 2021</i>	136
4.2.4	Jumlah Sarana Posyandu Dan Kunjungan Bayi Dan Balita Di Kabupaten Aceh Barat Daya Tahun 2021	139
4.2.5	Banyaknya Kendaraan Keliling Pada Dinas Kesehatan Dalam Kabupaten Aceh Barat Daya Tahun 2021 <i>Number of Health Mobile In Aceh Barat Daya Regency 2021</i>	140
4.2.6	Jumlah Bayi Lahir Hidup Dan Lahir Mati Kabupaten Aceh Barat Daya Tahun 2021 <i>Number of Babies Life Birth and Still Birth in Aceh Barat Daya Regency 2021</i>	141
4.2.7	Jumlah dan Keadaan Balita dalam Kabupaten Aceh Barat Daya Tahun 2021 <i>Number and Condition Child and Baby in Aceh Barat Daya Regency 2021</i>	142

4.2.8	Kasus Penyakit Menular Yang Diamati Menurut Kecamatan Di Kabupaten Aceh Barat Daya 2021 <i>The Case of Infectious Disease Which Have Been Watched Closely by Subdistrict In Aceh Barat Daya Regency 2021</i>	143
4.2.9	Jumlah Tenaga Medis Menurut Jenis Kegiatan Dan Status Pada RSUD Teungku Peukan Tahun 2021 <i>Number of Medical Servants by Kind of Activity and Status at General Hospital Teungku Peukan, 2021</i>	145
4.2.10	Aktivitas Hari Buka Poliklinik-poliklinik Pada RSUD Aceh Barat Daya Tahun 2021 <i>Activities of Polyclinics at General Hospital Aceh Barat Daya, 2021</i>	150
4.2.11	Kegiatan Rawat Inap Pada Rumah Sakit Umum Daerah Aceh Barat Daya Tahun 2021 <i>Activity of Hospitalizing at General Hospital Aceh Barat Daya Regency, 2021</i>	151
4.2.12	Tingkat Partisipasi Peserta KB Per Mix Kontrasepsi Dalam Kabupaten Aceh Barat Daya Tahun 2021 <i>Realization of Acceptors by Contracepsy Method In Aceh Barat Daya Regency, 2021</i>	152
4.2.13	Pencapaian PUS Dalam Kabupaten Aceh Barat Daya Tahun 2021 <i>Realization Percentage Profile of Family Planning In Aceh Barat Daya Regency 2021</i>	153
4.2.14	Persentase Pencapaian Akseptor KB Baru dalam Kabupaten Aceh Barat Daya Tahun 2021 <i>Realization Percentage New Participant of Family Planning In Aceh Barat Daya Regency 2021</i>	154
4.2.15	Bencana Banjir di Kabupaten Aceh Barat Daya Tahun 2021 <i>Flood Disasterin Aceh Barat Daya Regency 2021</i>	155
4.2.16	Bencana Kebakaran di Kabupaten Aceh Barat Daya Tahun 2021 <i>Fire Disaster in Aceh Barat Daya Regency 2021</i>	156
4.2.17	Bencana Angin Kencang di Kabupaten Aceh Barat Daysa Tahun 2021 <i>Catastrophic Winds in Aceh Barat Daya Regency 2021</i>	157
4.2.18	Bencana Tanah Longsor di Kabupaten Aceh Barat Daya Tahun 2021 <i>Landslide Disasterin Aceh Barat Daya Regency 2021</i>	158

4.2.19	Jumlah Peserta BPJS Kesehatan Non PBI yang terdaftar pada Faskes TK I Kabupaten Aceh Barat Daya, 2021 <i>Number of Non PBI Indonesia Health Insurance Memberby Public Health Center in Aceh Barat Daya 2021</i>	159
4.2.20	Jumlah Peserta BPJS Kesehatan PBI yang terdaftar pada Faskes TK I Kabupaten Aceh Barat Daya, 2021 <i>Number of PBI Indonesia Health Insurance Memberby Public Health Center in Aceh Barat Daya 2021</i>	160
4.3	AGAMA DAN SOSIAL LAINNYA RELIGION AND OTHER SOCIAL AFFAIRS	
4.3.1	Jumlah Penduduk Menurut Kecamatan dan Agama yang Dianut di Kabupaten Aceh Barat Daya, 2021 <i>Population by Subdistrict and Religion in Aceh Barat Daya Regency, 2021</i>	161
4.3.2	Jumlah Tempat Peribadatan Menurut Kecamatan, 2017 <i>Number of Places of Worship by Subdistrict and Religion, 2017</i>	162
4.3.3	Jumlah Desa ¹ /Kelurahan yang Mengalami Bencana Alam ² Menurut Kecamatan, 2014– 2021 <i>Number of Villages¹ that Had Natural Disaster² by Subdistrict, 2014– 2021</i>	163
4.3.4	Jumlah Nikah, Cerai, Talak, dan Rujuk di Kabupaten Aceh Barat Daya, 2021 <i>Number of Marriage, Talak, Divorce, and Returned in Aceh Barat Daya, 2021</i>	
4.3.5	Jumlah Jamaah Haji menurut Kecamatan dalam Kabupaten Aceh Barat Daya, 2021 <i>Number of Pilgrim of Hajj Detailed by Subdistrict in Aceh Barat Daya, 2021</i>	167
4.4	KEMISKINAN POVERTY	
4.4.1	Garis Kemiskinan, Jumlah, dan Persentase Penduduk Miskin di Kabupaten Aceh Barat Daya, 2013–2021 <i>Poverty Line, Number, and Percentage of Poor People in Aceh Barat Daya Regency, 2013–2021</i>	168

4.4.2	Indeks Kedalaman Kemiskinan dan Indeks Keparahan Kemiskinan di Kabupaten Aceh Barat Daya, 2013–2021 <i>Poverty Gap Index and Poverty Severity Index in Aceh Barat Daya Regency, 2013–2021</i>	169
4.4.3	Jumlah Panti Asuhan Pemerintah, Swasta, Kapasitas, Dan Anak Asuh Menurut Kecamatan Di Kabupaten Aceh Barat Daya Tahun 2021 <i>Number of Orphanages, Cappacitis and Number of Orphans by Subdistricts in Aceh Barat Daya Regency 2021</i>	170
4.4.4	Jumlah Penderita Cacat Menurut Kecamatan di Kabupaten Aceh Barat Daya Tahun 2021 <i>Number of Handicaped Persons by Type of Handicaped and Subdistricts in Aceh Barat Daya Regency 2021</i>	171
4.5	KRIMINALITAS	
	CRIME	
4.5.1	Jumlah Gangguan KAMTIBMAS Pada Polres Kabupaten Aceh Barat Daya Tahun 2021 <i>Number of Trouble of General Society At State Police Office in Aceh Barat Daya 2021</i>	172
4.5.2	Jumlah Tahanan Polres Aceh Barat Daya Tahun 2021 <i>Number of Prisoner at Police Office In Aceh Barat Daya Regency 2021</i>	173
4.5.3	Jumlah Pelaku Kejahatan Menurut Kelompok Umur Pada Polres Aceh Barat Daya Tahun 2021 <i>Number of Criminals by Age in State Police Office Aceh Barat Daya Regency 2021</i>	174
4.5.4	Jumlah Gangguan KAMTIBMAS Menurut Jenis Kejahatan pada Polres Aceh Barat Daya Tahun 2021 <i>Number Trouble of General Society by Kinds of Crimes at State Police Office in Aceh Barat Daya Regency 2021</i>	175
4.5.5	Jumlah Kecelakaan Lalu Lintas Menurut Keadaan Korban Diperinci per Kecamatan Pada Polres Aceh Barat Daya Tahun 2021 <i>Number of Traffic Accident by Victim’s Condition in Aceh Barat Daya Regency 2021 Regency 2021</i>	177

4.5.6	Jumlah Kecelakaan Lalu Lintas Menurut Kelompok Umur Pada Polres Aceh Barat Daya Tahun 2021 <i>Number of Traffic Accident by Victim's Condition and Age in Aceh Barat Daya Regency 2021</i>	178
4.5.7	Jumlah Pengeluaran Surat Izin Mengemudi pada Polres Aceh Barat Daya Tahun 2021 <i>Number of Driving License at State Police Office in Aceh Barat Daya Regency 2021</i>	179
4.5.8	Jumlah Kantor Polisi Menurut Kecamatan Dalam Kabupaten Aceh Barat Daya Tahun 2021 <i>Number of Police Office in Aceh Barat Daya Regency 2021</i>	180
4.5.9	Jumlah Personil Polisi Menurut Kecamatan Dalam Kabupaten Aceh Barat Daya Tahun 2021 <i>Number of Police in Aceh Barat Daya Regency 2021</i>	181
4.5.10	Jumlah Perkara Pidana Umum Sisa Tahun Lalu Masuk dan Diselesaikan Menurut Jenis Perkara pada Kejaksaan Negeri Blangpidie Tahun 2021 <i>Number of Common Criminal Case Last Year the Rest of Entry and Final by Type of Case in State Attorney Blangpidie, 2021</i>	182
4.5.11	Hasil Dinas Dan Lelang Barang Temuan Bidang Tindak Pidana Umum Tahun 2021 (Rupiah) <i>Total Receive of Attorney Office by Auction from Kinds of Crimes, 2021</i>	183
4.5.12	Rekapitulasi Perkara Penting Tindak Pidana Umum Tahun 2021 <i>Case Report Recapitulation on Important Commercial Crime 2021</i>	184
5.	PERTANIAN, KEHUTANAN, PETERNAKAN, DAN PERIKANAN/ AGRICULTURE, FORESTRY, LIVESTOCK, AND FISHERY	
5.1	HORTIKULTURA HORTICULTURE	
5.1.1	Luas Panen Tanaman Sayuran Menurut Kecamatan dan Jenis Tanaman di Kabupaten Aceh Barat Daya (ha), 2019 dan 2021 <i>Harvested Area of Vegetables by Subdistrict and Kind of Plant in Aceh Barat Daya Regency/(ha), 2019 and 2021</i>	194

5.1.2	Produksi Tanaman Sayuran Menurut Kecamatan dan Jenis Tanaman di Kabupaten Aceh Barat Daya (kuintal), 2019 dan 2021 <i>Production of Vegetables by Subdistrict and Kind of Plant in Aceh Barat Daya Regency (quintal), 2019 and 2021</i>	198
5.1.3	Luas Panen Tanaman Sayuran dan Buah-buahan Semusim Menurut Jenis Tanaman di Kabupaten Aceh Barat Daya (ha), 2017–2021 <i>Harvested Area of Seasonal Vegetables and Fruits by Kind of Plant in Aceh Barat Daya Regency (ha), 2017–2021</i>	202
5.1.4	Produksi Tanaman Sayuran dan Buah-buahan Semusim Menurut Jenis Tanaman di Kabupaten Aceh Barat Daya (kuintal), 2017–2021 <i>Production of Seasonal Vegetables and Fruits by Kind of Plant in Aceh Barat Daya Regency (quintal), 2017–2021</i>	203
5.1.5	Luas Panen Tanaman Biofarmaka Menurut Kecamatan dan Jenis Tanaman di Kabupaten Aceh Barat Daya (m ²), 2019 dan 2021 <i>Harvested Area of Medicinal Plants by Subdistrict and Kind of Plant in Aceh Barat Daya Regency (m²), 2019 and 2021</i>	204
5.1.6	Produksi Tanaman Biofarmaka Menurut Kecamatan dan Jenis Tanaman di Kabupaten Aceh Barat Daya (kg), 2019 and 2021 <i>Production of Medicinal Plants by Subdistrict and Kind of Plant in Aceh Barat Daya Regency (kg), 2019 and 2021</i>	206
5.1.7	Luas Panen Tanaman Biofarmaka Menurut Jenis Tanaman di Kabupaten Aceh Barat Daya (m ²), 2017–2021 <i>Harvested Area of Medicinal Plants by Kind of Plant in Aceh Barat Daya Regency (m²), 2017–2021</i>	208
5.1.8	Produksi Tanaman Biofarmaka Menurut Jenis Tanaman di Kabupaten Aceh Barat Daya (kg), 2017–2021 <i>Production of Medicinal Plants by Kind of Plant in Aceh Barat Daya Regency (kg), 2017–2021</i>	209
5.1.9	Luas Panen Tanaman Hias Menurut Kecamatan dan Jenis Tanaman di Kabupaten Aceh Barat Daya (m ²), 2019 and 2021 <i>Harvested Area of Ornamental Plants by Subdistrict and Kind of Plant in Aceh Barat Daya Regency (m²), 2019 and 2021</i>	210
5.1.10	Produksi Tanaman Hias Menurut Kecamatan dan Jenis Tanaman di Kabupaten Aceh Barat Daya (tangkai), 2019 and 2021 <i>Production of Ornamental Plants by Subdistrict and Kind of Plant in Aceh Barat Daya Regency (stalks), 2019 and 2021</i>	212

5.1.11	Luas Panen Tanaman Hias Menurut Jenis Tanaman di Kabupaten Aceh Barat Daya (m ²), 2017–2021 <i>Harvested Area of Ornamental Plants by Kind of Plant in Aceh Barat Daya Regency (m²), 2017–2021</i>	214
5.1.12	Produksi Tanaman Hias Menurut Jenis Tanaman di Kabupaten Aceh Barat Daya (tangkai), 2017–2021 <i>Production of Ornamental Plants by Kind of Plant n Aceh Barat Daya Regency (stalks), 2017–2021</i>	215
5.1.13	Produksi Buah-buahan Menurut Kecamatan dan Jenis Tanaman di Kabupaten Aceh Barat Daya (kuintal), 2019 and 2021 <i>Production of Fruits by Subdistrict and Kind of Plant in Aceh Barat Daya Regency (kuintal), 2019 and 2021</i>	216
5.1.14	Produksi Buah–Buahan dan Sayuran Tahunan Menurut Jenis Tanaman di Kabupaten Aceh Barat Daya (ton), 2017–2021 <i>Production of Annual Fruits and Vegetables by Kind of Plant in Aceh Barat Daya Regency (ton), 2017–2021</i>	222
5.2	PERKEBUNAN ESTATE CROPS	
5.2.1	Luas Areal Tanaman Perkebunan Menurut Kecamatan dan Jenis Tanaman di Kabupaten Aceh Barat Daya (ha), 2019 dan 2021 <i>Planted Area of Estate Crops by Subdistrict and Type of Crops in Aceh Barat Daya Regency (ha), 2019 and 2021</i>	223
5.2.2	Produksi Perkebunan Menurut Kecamatan dan Jenis Tanaman di Kabupaten Aceh Barat Daya (ribu ton), 2019 dan 2021 <i>Production of Estate by Subdistrict and Type of Crops in Aceh Barat Daya Regency (thousand ton), 2019 and 2021</i>	227
5.3	TANAMAN PANGAN FOOD CROPS	
5.3.1	Luas Tanam, Panen dan Produksi Padi dalam Kabupaten Aceh Barat Daya 2021 <i>Planted Area, Harvested Area and Production of Paddy in Aceh Barat Daya Regency, 2021</i>	231

5.3.2	Luas Tanam, Panen dan Produksi Jagung dalam Kabupaten Aceh Barat Daya Keadaan Bulan Desember 2021 <i>Planted Area, Harvested Area and Production of Maize in Aceh Barat Daya at Desember 2021</i>	232
5.3.3	Luas Tanam, Panen dan Produksi Kacang Kedelai dalam Kabupaten Aceh Barat Daya Keadaan Bulan Desember 2021 <i>Planted Area, Harvested Area and Production of Soy Beans in Aceh Barat Daya at Desember 2021</i>	233
5.3.4	Luas Tanam, Panen dan Produksi Kacang Hijau dalam Kabupaten Aceh Barat Daya Keadaan Bulan Desember 2021 <i>Planted Area, Harvested Area and Production of Mung Beans in Aceh Barat Daya at Desember 2021</i>	234
5.3.5	Luas Tanam, Panen dan Produksi Kacang Tanah dalam Kabupaten Aceh Barat Daya Keadaan Bulan Desember 2021 <i>Planted Area, Harvested Area and Production of Peanuts in Aceh Barat Daya at Desember 2021</i>	235
5.3.6	Luas Tanam, Panen dan Produksi Ketela Pohon dalam Kabupaten Aceh Barat Daya Keadaan Bulan Desember 2021 <i>Planted Area, Harvested Area and Production of Cassava in Aceh Barat Daya at Desember 2021</i>	236
5.3.7	Luas Tanam, Panen dan Produksi Ubi Jalar dalam Kabupaten Aceh Barat Daya Keadaan Bulan Desember 2021 <i>Planted Area, Harvested Area and Production of Sweet Potatoes in Aceh Barat Daya at Desember 2021</i>	237
5.4	PETERNAKAN	
	ANIMAL HUSBANDRY	
5.4.1	Keadaan Populasi Ternak Diperinci Menurut Jenis Ternak dalam Kabupaten Aceh Barat Daya, 2021 <i>Number of Livestocks by Kind of Livestocks in Aceh Barat Daya 2021 ...</i>	238
5.4.2	Dinamika Populasi Ternak Kabupaten Aceh Barat Daya, 2021 <i>Profiles of Total Livestocks in Aceh Barat Daya 2021</i>	240
5.4.3	Pemotongan Hewan di Luar Rumah Potong Hewan Diperinci menurut Jenis Ternak dalam Kabupaten Aceh Barat Daya, 2021 <i>Number of Animal laughtered not at Slaughtered House in Aceh Barat Daya 2021</i>	242

5.4.4	Pemotongan Hewan di Rumah Potong Hewan Diperinci menurut Jenis Ternak dalam Kabupaten Aceh Barat Daya, 2021 <i>Number of Animal laughtered at Slaughtered House in Aceh Barat Daya 2021</i>	244
5.4.5	Produksi Daging per Kecamatan menurut Jenis Ternak dalam Kabupaten Aceh Barat Daya, 2021 (kg) <i>Number of Animal laughtered at Slaughtered House in Aceh Barat Daya 2021</i>	245
5.5	PERIKANAN	
	FISHERY	
5.5.1	Produksi Perikanan (Laut, Budidaya, dan Perairan) dalam Kabupaten Aceh Barat Daya, 2021 <i>Production of Fish by Type of Fishery in Aceh Barat Daya 2021</i>	247
5.5.2	Jumlah Nelayan menurut Kecamatan dalam Kabupaten Aceh Barat Daya, 2021 <i>Number of Fishermen in Aceh Barat Daya Regency, 2021</i>	248
5.5.3	Jumlah Armada Kapal Motor dan Perahu Motor dalam Kabupaten Aceh Barat Daya, 2021 <i>Production of Fish by Type of Fishery in Aceh Barat Daya Regency, 2021</i>	249
5.5.4	Jumlah Armada Perahu Tanpa Motor dalam Kabupaten Aceh Barat Daya, 2021 <i>Kinds of Non-Motorized Boats in Aceh Barat Daya 2021</i>	250
5.5.5	Luas Areal Budidaya Ikan (Perikanan Darat) dalam Kabupaten Aceh Barat Daya, 2021 <i>Area of Cultivation of Land Fishery in Aceh Barat Daya</i>	251
5.5.6	Jumlah Nelayan dan Petani Tambak dalam Kabupaten Aceh Barat Daya, 2021 <i>Number of Fisherman and Fishpond Farmer in Aceh Barat Daya 2021.</i>	252
5.5.7	Luas Areal Perikanan Perairan Umum dalam Kabupaten Aceh Barat Daya, 2021 <i>Number of Open Water Area in Aceh Barat Daya 2021</i>	253

5.5.8	Produksi dan Nilai Ikan Perairan Laut dalam Kabupaten Aceh Barat Daya, 2021 <i>Product and Values of Fish Cultivation at Marine in Aceh Barat Daya 2021</i>	254
5.5.9	Jumlah Produksi Ikan (Perairan Umum) dalam Kabupaten Aceh Barat Daya, 2021 <i>Production of Fish Cultivation at Open Water in Aceh Barat Daya 2021</i>	255
5.5.10	Produksi dan Nilai Ikan Perairan Umum dalam Kabupaten Aceh Barat Daya, 2021 <i>Production and Values of Fish Cultivation at Open Water in Aceh Barat Daya 2021</i>	256
5.5.11	Jumlah Petani Budidaya di Perairan Umum dalam Kabupaten Aceh Barat Daya, 2021 <i>Number of Fisherman at Fish Cultivation at Open Water in Aceh Barat Daya 2021</i>	257
5.5.12	Potensi Areal Budidaya Laut Kabupaten Aceh Barat Daya, 2021 <i>Potency of Marines Cultivation in Aceh Barat Daya 2021</i>	259
5.5.13	Potensi Lahan Budidaya Air Payau Kabupaten Aceh Barat Daya, 2021 <i>Potency of Brackish Waterpond Cultivation in Aceh Barat Daya 2021</i> ..	260
5.5.14	Potensi Lahan Budidaya Air Tawar Kabupaten Aceh Barat Daya, 2021 <i>Potency of Fresh Water Waterpond Cultivation in Aceh Barat Daya 2021</i>	261
5.5.15	Produksi Pengolahan Hasil Perikanan dan Produksi Garam Rakyat dalam Kabupaten Aceh Barat Daya, 2021 <i>Processing Fisheries Production and Salt Production in Aceh Barat Daya, 2021</i>	262
5.5.16	Jumlah Kelompok Pengolah (Pokhlasar) dalam Kabupaten Aceh Barat Daya, 2021 <i>Number of Production Group in Aceh Barat Daya, 2021</i>	263

**6. INDUSTRI, PERTAMBANGAN DAN ENERGI/
INDUSRTY, MINING AND ENERGY**

**INDUSTRI, PERTAMBANGAN DAN ENERGI
INDUSTRY, MINING AND ENERGY**

6.1	Jumlah VA Tersambung dan kWh yang Terjual menurut Kecamatan pada PLN Ranting Blangpidie Tahun 2021 <i>Number of VA Connected and kWh Sold by Subdistrict at Electricity State Blangpidie, 2021</i>	270
6.2	Jumlah Keluarga yang Berlistrik PLN Ranting Blangpidie Tahun 2021 <i>Number of Family Using Electricity from State Electrical Blangpidie, 2021</i>	271
6.3	Jumlah Air Minum yang Disalurkan menurut Bulan Operasi pada PDAM Gunong Kila Kabupaten Aceh Barat Daya Tahun 2021 <i>Quantity of Clean Water by Water Supply Establishment Gunong Kila Aceh Barat Daya Regency Detailed by Month, 2021</i>	272
6.4	Jumlah Air Minum yang Disalurkan menurut Kecamatan pada PDAM Gunong Kila Kabupaten Aceh Barat Daya Tahun 2021 <i>Quantity of Clean Water Detailed by Water Supply Establishment Gunong Kila Aceh Barat Daya Regency Detailed by Subdistrict, 2021</i> ...	273
6.5	Jumlah Unit Usaha, Tenaga Kerja, Nilai Investasi Dan Nilai Produksi Industri Penggilingan Padi-Padian, Tepung & Makanan Ternak Dalam Kabupaten Aceh Barat Daya Tahun 2021 <i>Number of Enterprises, Manpower, Investment and Production Values by Agriculture Industry in Aceh Barat Daya Regency 2021</i>	274
6.6	Jumlah Unit Usaha, Tenaga Kerja, Nilai Investasi Dan Nilai Produksi Industri Makanan Dalam Kabupaten Aceh Barat Daya Tahun 2021 <i>Number of Enterprises, Manpower, Investment and Production Values by Food Industry in Aceh Barat Daya Regency 2021</i>	275
6.7	Jumlah Unit Usaha, Tenaga Kerja, Nilai Investasi Dan Nilai Produksi Industri Minuman Dalam Kabupaten Aceh Barat Daya Tahun 2021 <i>Number of Enterprises, Manpower, Investment and Production Values by Beverages Industry in Aceh Barat Daya Regency 2021</i>	276

6.8	Jumlah Unit Usaha, Tenaga Kerja, Nilai Investasi Dan Nilai Produksi Industri Penggergajian dan Pengawetan Dalam Kabupaten Aceh Barat Daya Tahun 2021 <i>Number of Enterprises, Manpower, Investment and Production Values by Sawmill and Picking Industry in Aceh Barat Daya Regency 2021.....</i>	277
6.9	Jumlah Unit Usaha, Tenaga Kerja, Nilai Investasi Dan Nilai Produksi Industri Barang-barang dari Kayu dan Anyaman Dalam Kabupaten Aceh Barat Daya Tahun 2021 <i>Number of Enterprises, Manpower, Investment and Production Values by Wooden Goods Industry in Aceh Barat Daya Regency 2021.....</i>	278
6.10	Jumlah Unit Usaha, Tenaga Kerja, Nilai Investasi Dan Nilai Produksi Industri Barang-barang Kimia Lainnya Dalam Kabupaten Aceh Barat Daya Tahun 2021 <i>Number of Enterprises, Manpower, Investment and Production Values by Chemist Industries in Aceh Barat Daya Regency 2021</i>	279
6.11	Jumlah Unit Usaha, Tenaga Kerja, Nilai Investasi Dan Nilai Produksi Industri Pengolahan Tanah Liat Dalam Kabupaten Aceh Barat Daya Tahun 2021 <i>Number of Enterprises, Manpower, Investment and Production Values by Clay Processed in Aceh Barat Daya Regency 2021</i>	280
6.12	Jumlah Unit Usaha, Tenaga Kerja, Nilai Investasi Dan Nilai Produksi Industri Barang-barang dari Semen Dalam Kabupaten Aceh Barat Daya Tahun 2021 <i>Number of Enterprises, Manpower, Investment and Production Values by Semi-Ceramics in Aceh Barat Daya Regency 2021</i>	281
6.13	Jumlah Unit Usaha, Tenaga Kerja, Nilai Investasi Dan Nilai Produksi Industri Rajutan Dalam Kabupaten Aceh Barat Daya Tahun 2021 <i>Number of Enterprises, Manpower, Investment and Production Values by Handycraftin Aceh Barat Daya Regency 2021.....</i>	282
6.14	Jumlah Unit Usaha, Tenaga Kerja, Nilai Investasi Dan Nilai Produksi Industri Pakaian Jadi Dalam Kabupaten Aceh Barat Daya Tahun 2021 <i>Number of Enterprises, Manpower, Investment and Production Values by Textile Industryin Aceh Barat Daya Regency 2021.....</i>	283

6.15	Jumlah Unit Usaha, Tenaga Kerja, Nilai Investasi Dan Nilai Produksi Industri Barang Logam Lainnya Dalam Kabupaten Aceh Barat Daya Tahun 2021 <i>Number of Enterprises, Manpower, Investment and Production Values by Metal Industry in Aceh Barat Daya Regency 2021</i>	284
6.16	Jumlah Unit Usaha, Tenaga Kerja, Nilai Investasi Dan Nilai Produksi Industri Pengolahan Lainnya Dalam Kabupaten Aceh Barat Daya Tahun 2019 <i>Number of Enterprises, Manpower, Investment and Production Values by Manufacture Industry in Aceh Barat Daya Regency 2019</i>	285
7.	PARIWISATA/TOURISM	
7.1	Jumlah Rumah Makan/Restoran Menurut Kecamatan di Kabupaten Aceh Barat Daya, 2017–2021 <i>Number of Restaurants by Subdistrict in Aceh Barat Daya Regency, 2017–2021</i>	292
7.2	Jumlah Akomodasi Hotel Menurut Kecamatan di Kabupaten Aceh Barat Daya, 2019 dan 2021 <i>Number of Hotel Accomodations by Subdistrict in Aceh Barat Daya Regency, 2019 and 2021</i>	293
8.	TRANSPORTASI DAN KOMUNIKASI/ TRANSPORTATION AND COMMUNICATION	
8.1	TRANSPORTASI TRANSPORTATION	
8.1.1	Panjang Jalan ¹ Menurut Tingkat Kewenangan Pemerintahan di Kabupaten Aceh Barat Daya (km), 2018–2021 <i>Length of Roads¹ by Level of Government Authority in Aceh Barat Daya Regency (km), 2018–2021</i>	300
8.1.2	Panjang Jalan Menurut Jenis Permukaan Jalan di Kabupaten Aceh Barat Daya (km), 2018–2021 <i>Length of Roads by Type of Road Surface in Aceh Barat Daya Regency (km), 2018–2021</i>	301

8.1.3	Panjang Jalan Menurut Kondisi Jalan di Kabupaten Aceh Barat Daya (km), 2018–2021 <i>Length of Roads by Condition of Roads in Aceh Barat Daya Regency (km), 2018–2021</i>	302
8.1.4	Perusahaan Angkutan Penumpang Umum yang Melayani Trayek antar Kabupaten di Aceh Barat Daya, 2021 <i>Profile of Transportation Company Serve Regency Route in Aceh Barat Daya 2021</i>	303
8.1.5	Jumlah Kendaraan pada Dinas Perhubungan Kabupaten Aceh Barat Daya Tahun 2021 <i>Number of Vehicles in Region Infrastructure Office Aceh Barat Daya Regency 2021</i>	304
8.1.6	Kunjungan Kapal di Pelabuhan Susoh Tahun 2021 <i>Number of Ships Arrived at Susoh Port 2021</i>	305
8.1.7	Kegiatan Bongkar Muat di Pelabuhan Susoh Tahun 2021 <i>Number of Freight Load and Unload at Susoh Port 2021</i>	306
8.1.9	Arus Lalu Lintas Angkutan Udara Domestik Bandar Udara Kuala Batu Blangpidie Tahun 2021 <i>Vessel Traffic Domestic Air Transport at Kuala Batu Airport Blangpidie 2021</i>	307
8.2	KOMUNIKASI COMMUNICATION	
8.2.1	Jumlah Kantor Pos Pembantu Menurut Kecamatan di Kabupaten Aceh Barat Daya, 2017–2021 <i>Number of Post Offices Subsidiaries by Subdistrict in Aceh Barat Daya Regency, 2017–2021</i>	309
8.2.2	Jumlah Kilat Khusus Yang Dikirim Dan Diterima Melalui Kantor Pos Blangpidie Tahun 2021 <i>Number of Registered Letters Send and Received by Blangpidie Post Office 2021</i>	310
8.2.3	Jumlah Pengiriman Dan Pembayaran Wesel Pos Melalui Kantor Pos Blangpidie Tahun 2021 <i>Number of Money Order and Sent in Blangpidie Post Office 2021</i>	311

8.2.4	Jumlah Pengiriman Dan Penerimaan Pos Paket Melalui Kantor Pos Blangpidie Tahun 2021 <i>Number of Parcel Post Sent and Received in Blangpidie Post Office 2021</i>	312
9.	PERBANKAN, KOPERASI, DAN HARGA-HARGA/ BANKING, COOPERATIVE, AND PRICES	
9.1	Jumlah Koperasi Aktif Menurut Kecamatan di Kabupaten Aceh Barat Daya, 2017–2021 <i>Number of Active Cooperative by Subdistrict in Aceh Barat Daya Regency, 2017–2021</i>	316
9.2	Jumlah Koperasi Menurut Jenis Koperasi dan Kecamatan di Kabupaten Aceh Barat Daya, 2021 <i>Number of Cooperative by Kind of Cooperative and Subdistrict in Aceh Barat Daya Regency, 2021</i>	317
9.3	Realisasi Pengadaan Beras Dalam Negeri Subdrive Blangpidie Tahun 2021 <i>Monthly Stock and Rice Supply in Logistic Office Blangpidie, 2021</i>	318
9.4	Banyaknya Kredit Diperinci Menurut Barang Jaminan dan Uang Pinjaman per Bulan Pada Cabang Pegadaian Syariah Blangpidie Tahun 2021 <i>Number of Credits by Security good and Amount Loans and Months in Blangpidie Syariah Pawning Office, 2021</i>	319
9.5	Banyaknya Lelang Diperinci Menurut Barang Jaminan dan Uang Pinjaman per Bulan Pada Cabang Pegadaian Syariah Blangpidie Tahun 2021 <i>Number of Auction by Security good and Amount Loans and Months in Blangpidie Syariah Pawning Office, 2021</i>	320
9.6	Banyaknya Tunggakan Diperinci Menurut Barang Jaminan dan Uang Pinjaman per Bulan Pada Cabang Pegadaian Syariah Blangpidie Tahun 2021 <i>Number of Overdue by Security good and Amount Loans and Months in Blangpidie Syariah Pawning Office, 2021</i>	321

9.7	Banyaknya Barang Jaminan dan Pinjaman Diperinci Menurut Kredit, Pelunasan, Lelang pada Cabang Pegadaian Syariah Blangpidie Tahun 2021 <i>Activity of Pawning in Blangpidie Syariah Pawning Office 2021</i>	322
9.8	Jumlah Simpanan Giro, Deposito, Tabungan pada Bank Syariah Indonesia Cabang Blangpidie Tahun 2021 <i>Number of Customer and Values by Kinds of Saving in BSI Blangpidie, 2021</i>	323
9.9	Jumlah Pembiayaan pada Bank Syariah Indonesia Cabang Blangpidie Tahun 2021 <i>Number of Customer and Values by Kinds of Credits in BSI Blangpidie, 2021</i>	325
9.10	Jumlah Simpanan Giro, Deposito, dan Tabungan pada PT. Bank Aceh Syariah Cabang Blangpidie Tahun 2021 <i>Number of Customer and Values by Kinds of Savings in PT. Bank Aceh Syariah Blangpidie, 2021</i>	326
9.11	Perkembangan Kredit Pada PT. Bank Aceh Syariah Cabang Blangpidie Tahun 2021 (Dalam Ribuan Rupiah) <i>Profile of Credits in PT. Bank Aceh Syariah Branch of Blangpidie 2021 (Thousand Rp)</i>	328
10.	PENGELUARAN PENDUDUK/POPULATION EXPENDITURE	
10.1	Rata-rata Pengeluaran per Kapita Sebulan Menurut Kelompok Komoditas (rupiah) di Kabupaten Aceh Barat Daya, 2021 <i>Monthly Average Expenditure per Capita by Commodity Group (rupiahs) in Aceh Barat Daya Regency, 2021</i>	336
10.2	Persentase Pengeluaran per Kapita Sebulan Menurut Kelompok Komoditas di Kabupaten Aceh Barat Daya, 2021 <i>Percentage of Monthly Expenditure per Capita by Commodity Group in Aceh Barat Daya Regency, 2021</i>	337

10.3	Persentase Penduduk Menurut Kuintil Pengeluaran Per Kapita Sebulan di Kabupaten Aceh Barat Daya, 2019 dan 2021 <i>Percentage of Population by Per Capita Quintile Expenditure a Month in Aceh Barat Daya Regency, 2019 and 2021</i>	338
11.	PERDAGANGAN/TRADE	
11.1	Jumlah Sarana Perdagangan Menurut Jenisnya di Kabupaten Aceh Barat Daya, 2017–2021 <i>Number of Trading Facilities by Type of Facility in Aceh Barat Daya Regency, 2017–2021</i>	344
11.2	Jumlah Penerbitan SIUP menurut Kecamatan dalam Kabupaten Aceh Barat Daya Tahun 2021 <i>Number Publication of Company Listed by Subdistrict in Aceh Barat Daya Regency 2021</i>	345
11.3	Jumlah Jumlah Penerbitan SIUP dalam Kabupaten Aceh Barat Daya Tahun 2021 <i>Number Publication of Company Listed in Aceh Barat Daya Regency 2021</i>	346
11.4	Jumlah Surat Izin Mendirikan Bangunan (IMB) dalam Kabupaten Aceh Barat Daya Tahun 2021	347
12.	SISTEM NERACA REGIONAL/SYSTEM OF REGIONAL ACCOUNTS	
12.1.	Produk Domestik Regional Bruto Atas Dasar Harga Berlaku Menurut Lapangan Usaha di Kabupaten Aceh Barat Daya (miliar rupiah), 2017–2021 <i>Gross Regional Domestic Product at Current Market Prices by Industry in Aceh Barat Daya Regency (billion rupiahs), 2017–2021</i>	358
12.2	Produk Domestik Regional Bruto Atas Dasar Harga Konstan 2010 Menurut Lapangan Usaha di Kabupaten Aceh Barat Daya (miliar rupiah), 2017–2021	

	<i>Gross Regional Domestic Product at 2010 Constant Market Prices by Industry in Aceh Barat Daya Regency (billion rupiahs), 2017–2021.....</i>	360
12.3	Distribusi Persentase Produk Domestik Regional Bruto Atas Dasar Harga Berlaku Menurut Lapangan Usaha di Kabupaten Aceh Barat Daya, 2017–2021 <i>Percentage Distribution of Gross Regional Domestic Product at Current Market Prices by Industry in Aceh Barat Daya Regency, 2017–2021</i>	362
12.4	Laju Pertumbuhan Produk Domestik Regional Bruto Atas Dasar Harga Konstan 2010 Menurut Lapangan Usaha di Kabupaten Aceh Barat Daya (persen), 2017–2021 <i>Growth Rate of Gross Regional Domestic Product at 2010 Constant Market Prices by Industry in Aceh Barat Daya Regency (percent), 2017–2021</i>	364
12.5	Produk Domestik Regional Bruto Atas Dasar Harga Berlaku Menurut Jenis Pengeluaran di Kabupaten Aceh Barat Daya (miliar rupiah), 2017–2021 <i>Gross Regional Domestic Product at Current Market Prices by Type of Expenditure in Aceh Barat Daya Regency (billion rupiahs), 2017–2021.</i>	366
12.6	Produk Domestik Regional Bruto Atas Dasar Harga Konstan 2010 Menurut Jenis Pengeluaran di Kabupaten Aceh Barat Daya (miliar rupiah), 2017–2021 <i>Gross Regional Domestic Product at 2010 Constant Market Prices by Type of Expenditure in Aceh Barat Daya Regency (billion rupiahs), 2017–2021</i>	367
13.	PERBANDINGAN ANTAR KABUPATEN/ KOTA/ REGENCY/MUNICIPAL COMPARISON	
13.1	Jumlah Penduduk Menurut Kabupaten/ Kota se Provinsi Aceh (ribu), 2020–2021 <i>Population by Regency/Municipality in Aceh Province (thousand), 2020–2021</i>	376
13.2	Laju Pertumbuhan Produk Domestik Regional Bruto Atas Dasar Harga Konstan 2010 Menurut	

	Kabupaten/Kota se Provinsi Aceh (persen), 2017–2021 <i>Rate of Growth of Gross Regional Domestic Products at Constant 2010 Prices by Regency/Municipality in Aceh Province (percent), 2017–2021</i>	377
13.3	Jumlah Penduduk Miskin Menurut Kabupaten/ Kota di Provinsi Aceh (ribu), 2017–2021 <i>Number of Poor Population by Regency/Municipality in Aceh Province (thousand), 2017–2021</i>	378
13.4	Indeks Pembangunan Manusia Menurut Kabupaten/Kota se Provinsi Aceh, 2017–2021 <i>Human Development Index by Regency/Municipality in Aceh Province, 2017–2021</i>	379

<https://acehbaratdayakab.bps.go.id>

DAFTAR GAMBAR/LIST OF FIGURES

	Halaman Page
1.1 Luas Daerah menurut Kecamatan di Kabupaten Aceh Barat Daya(%), 2021 <i>Area of Subdistrict in Aceh Barat Daya Regency(%), 2021</i>	6
1.2 Jarak ke Ibukota Kabupaten (km), 2021 <i>Distance to the Capital (km), 2021</i>	7
2.1 Jumlah Desa menurut Kecamatan, 2021 <i>Number of Villages by Subdistrict, 2021</i>	20
2.2 Jumlah PNS Berdasarkan Tingkat Pendidikan, 2021 <i>Number of Civil Servants by Educational Level, 2021</i>	21
3.1 Piramida Penduduk Kabupaten Aceh Barat Daya Tahun 2021 <i>Population Pyramid of Aceh Barat Daya Regency, 2021</i>	46
3.2 Jumlah Penduduk Kabupaten Aceh Barat Daya Menurut Kecamatan dan Jenis Kelamin, 2021 <i>Number of Population by Subdistrict and Sex, 2021</i>	47
4.1 Jumlah Sekolah di Kabupaten Aceh Barat Daya, 2021 <i>Number of Schools in Aceh Barat Daya Regency, 2021</i>	76
4.2 Jumlah Fasilitas Kesehatan di Kabupaten Aceh Barat Daya,2021 <i>Number of Health Facility in Aceh Barat Daya Regency, 2021</i>	77
5.1 Produksi Tanaman Sayuran di Kabupaten Aceh Barat Daya (kuintal), 2021 <i>Production of Vegetables in Aceh Barat Daya Regency (quintal), 2021</i>	192
5.1 Jumlah Nelayan di Kabupaten Aceh Barat Daya Menurut Kecamatan 2021 <i>Number of Fisherman by Subdistrict in Aceh Barat Daya Regency, 2021</i>	193
13.1 Perbandingan Indeks Pembangunan Manusia Menurut Kabupaten/Kota, 2021 <i>Comparison of Human Development Index by Regency/Municipality in Aceh Province, 2021</i>	375

PENJELASAN UMUM/EXPLANATORY NOTES

Tanda-tanda, satuan-satuan, dan lain-lainnya yang digunakan dalam publikasi ini adalah sebagai berikut:

Symbols, measurement units, and acronyms which are used in this publication, are as follows:

1. TANDA-TANDA/SYMBOLS

Data tidak tersedia/Data not available	: ...
Tidak ada atau nol /Null or zero	: -
Data dapat diabaikan/Data negligible	: 0
Tanda decimal/Decimal point	: ,
Data tidak dapat ditampilkan/Not applicable	: NA
Angka estimasi/Estimated figures	: e
Angka diperbaiki/Revised figures	: r
Angka sementara/Preliminary figures	: x
Angka sangat sementara/Very preliminary figures	: xx
Angka sangat sangat sementara/Very very preliminary figures	: xxx

2. SATUAN/UNITS

barel/barrel	: 158,99 liter/litres = 1/6,2898 m ³
hektar (ha)/hectare (ha)	: 10 000 m ²
kilometer (km)/kilometres (km)	: 1 000 meter/meters (m)
knot/knot	: 1,8523 km/jam (km/hour)
kuintal/quintal	: 100 kg
KWh	: 1 000 Watt hour
MWh	: 1 000 KWh
liter (untuk beras)/litre (for rice)	: 0,80 kg
MMSCF	: 1/35,3 m ³
metrik ton (m.ton)/metric ton (m. ton)	: 0,98421 long ton = 1 000 kg
ons/ounce	: 28,31 gram/grams
ton	: 1 000 kg

Satuan lain: buah, dus, butir, helai/lembar, kaleng, batang, pulsa, ton kilometer (ton-km), jam, menit, persen (%).

Other units: unit, pack, pieces, sheet, tin, pulse, ton-kilometres(ton-km), hour, minute, percent (%).

Perbedaan angka di belakang koma disebabkan oleh pembulatan angka.

The difference in decimal numbers is caused by rounding.

DAFTAR SINGKATAN/ LIST OF ABBREVIATIONS

SI	: Stasiun Iklim
SIMPK	: Stasiun Meteorologi Pertanian Khusus
t.t	: Tempat tidur
BCG	: Bacillus Calmette Guerin
DPT	: Difteri, Pertusis, Tetanus
TT	: Tetanus Toxoid
IOT	: Industri Obat Tradisional/ <i>Traditional Medicine Industry</i>
IKOT	: Industri Kecil Obat Tradisional/ <i>Traditional Medicine Small</i>
Alkes	: Alat kesehatan/ <i>Health Kits</i>
PKRT	: Perbekalan Kesehatan Rumah tangga/ <i>Household Health Logistics</i>
Kompl	: Komplemen/ <i>Complement</i>
IRTP	: Industri Pangan Produksi Rumah Tangga/ <i>Foods Home Industry</i>
PBF	: Pedagang Besar Farmasi/ <i>Pharmacy Whole-seller</i>
GFK	: Gudang Farmasi Kab/Kota/Regency/ <i>Municipality Pharmacy Warehouse</i>
RB	: Rumah Bersalin/ <i>Delivery House</i>
Pustu	: Puskesmas pembantu/ <i>Auxiliary Public Health Center</i>
BP	: Balai Pengobatan/ <i>Polyclinic</i>
TPS	: Tempat Pembuangan Sementara / <i>landfill</i>
Jamkesmas	: Jaminan kesehatan masyarakat miskin/ <i>Poor public health insurance</i>
PJKMU	: Program Jaminan Kesehatan Masyarakat Umum
SIUP	: Surat Ijin Usaha Perdagangan/ <i>Trading Permission Letter</i>
TDP	: Tanda Daftar Perusahaan/ <i>Company Registration Identity</i>
API	: Angka Pengenal Importir/ <i>Importer's Identity Number</i>

Statistik Kunci, 2018–2020 Key Statistics, 2018–2020

Rincian/Description	Satuan/Unit	2018	2019	2020
(1)	(2)	(3)	(4)	(5)
SOSIAL/SOCIAL				
Penduduk ¹ /Population ¹	juta/million	148 111	150 393	150 775
Laju Pertumbuhan Penduduk ¹ /Population Growth ¹	%	1,664	1,54	0,25
Angka Harapan Hidup ^{1-e} /Life Expectancy Rate ¹	tahun/years	64,65	64,91	65,00
Angka Melek Huruf Usia 15+/ <i>Literacy Rate Aged 15+</i>	%	96,38	96,63	95,55
Tingkat Partisipasi Angkatan Kerja -TPAK ^{2,3} <i>Labour Force Participation Rate-LFPR^{2,3}</i>	%	63,72	58,28	57,58
Tingkat Pengangguran Terbuka-TPT ² <i>Unemployment Rate-UR²</i>	%	3,95	4,30	3,93
Penduduk Miskin ⁴ /Poor People ⁴	ribu/thousand	25,23	24,36	24,21
Persentase Penduduk Miskin ⁴ <i>Percentage of Poor People⁴</i>	%	17,10	16,26	15,93
Indeks Pembangunan Manusia-IPM ⁵ <i>Human Development Index⁵</i>	–	65,67	66,56	66,75
EKONOMI/ECONOMIC				
Produk Domestik Regional Bruto (PDRB) Harga Berlaku ⁶ <i>Gross Regional Domestic Bruto (GRDP) at Current Price⁶</i>	triliun rupiah <i>trillion rupiahs</i>	3,29	3,49	3,57
Laju Pertumbuhan Ekonomi ⁸ /Economic Growth ⁷	%	4,61	4,75	(0,52)
PDRB Per Kapita Harga Berlaku ^{6,8} <i>Per Capita of GRDP at Current Price^{6,8}</i>	juta rupiah <i>million rupiahs</i>	24,542	25,628	25,710

Catatan/Notes: ¹ Hasil Perapihan Umur dari Data Administratif dan SP2020 (September)/*The Result of Smoothing Single Year of Age from Administrative Data and the 2020 Population Census (September)*

² Kondisi Agustus/Condition at August

³ Menggunakan penimbang hasil proyeksi penduduk tahun 2010–2035/Weighted by the 2010–2035 population projection

⁴ Kondisi Maret/Condition at March

⁵ Sejak tahun 2010, IPM dihitung dengan metode baru. Komponen IPM metode baru adalah angka harapan hidup saat lahir, harapan lama sekolah, rata-rata lama sekolah, dan pengeluaran per kapita/Since 2010, HDI was calculated using new method. New HDI component are life expectancy at birth, expected years of schooling, means years of schooling, and expenditure per capita

⁶ Mulai tahun 2010 mengadopsi System of National Account 2008 (SNA 2008)/Since 2010 is in line with System of National Account 2008 (SNA 2008)

⁷ Menggunakan tahun dasar 2010 (2010=100)/Using 2010 base year (2010=100)

⁸ Menggunakan proyeksi penduduk berdasarkan hasil SP2010/Using population projection based on SP2010

1

GEOGRAFI DAN IKLIM *Geography and Climate*

Luas Wilayah Aceh Barat Daya

Total Area of Aceh Barat Daya Regency

1 882,05 Km²

Batas Wilayah Aceh Barat Daya

Borders of Aceh Barat Daya Regency

Kabupaten Nagan Raya
Nagan Raya Regency

Kabupaten Gayo Lues
Gayo Lues Regency

Kabupaten Aceh Selatan
Aceh Selatan Regency

Samudera Hindia
Indian Ocean

Curah Hujan **2021** *Precipitation*

Tertinggi di Bulan Maret
The highest in the March

508 mm

Terendah di Bulan Februari
The lowest in February

126 mm



PENJELASAN TEKNIS

1. Badan Pusat Statistik (BPS) telah melakukan pendataan Potensi Desa (Podes) sejak tahun 1980. Sejak saat itu, Podes dilaksanakan secara rutin sebanyak 3 kali dalam kurun waktu sepuluh tahun untuk mendukung kegiatan Sensus Penduduk, Sensus Pertanian, ataupun Sensus Ekonomi. Dengan demikian, fakta penting terkait ketersediaan infrastruktur dan potensi yang dimiliki oleh setiap wilayah dapat dipantau perkembangannya secara berkala dan terus menerus
2. Sejak tahun 2008, pendataan Podes mengalami perubahan dengan adanya penambahan kuesioner suplemen kecamatan dan kabupaten/kota. Penambahan kuesioner tersebut bertujuan untuk meningkatkan manfaat data Podes bagi para konsumen data dan pemerintah daerah dalam perencanaan pembangunan wilayah.
3. Data Podes merupakan satu-satunya sumber data kewilayahan yang muatannya beragam dan memberi gambaran tentang situasi pembangunan suatu wilayah (regional). Ini berbeda dengan data dari hasil pendekatan rumah tangga yang lebih menekankan pada dimensi aktivitas sektoral. Keduanya sama penting dan menjadi kekayaan BPS.

TECHNICAL NOTES

1. *BPS-Statistics Indonesia has already recorded village potential (Podes) since 1980. Since then, Podes regularly implemented 3 (three) times within ten years to support the activities of the Population Census, Agriculture Census, or Economic Census. Thus, important facts related to the availability of infrastructure and the potential possessed by each region can be monitored regularly and continually.*
2. *Since 2008, Podes has been changed especially in providing additional information from subdistrict and regency/municipality, using separate questionnaires. The goal of these changes is to provide more benefits for data users and local government in regional development planning.*
3. *Podes data is the only one source of spatial data consisting of various information and providing a picture of development progress in a region. The Podes data are different from data resulted from household surveys focusing on the dimension of sectoral activities. Both kind of data are important and become the trade mark of BPS on the data richness aspect.*

4. Desa/Kelurahan Tepi Laut adalah desa/kelurahan yang sebagian atau seluruh wilayahnya bersinggungan langsung dengan laut, baik berupa pantai maupun tebing karang.
 5. Desa/Kelurahan bukan tepi laut adalah desa/kelurahan yang wilayahnya tidak bersinggungan langsung dengan laut.
 6. Desa/Kelurahan Lereng/Puncak adalah desa/kelurahan yang sebagian besar wilayahnya berada di puncak gunung/pegunungan atau terletak di antara puncak sampai lembah.
 7. Desa/Kelurahan lembah adalah desa/kelurahan yang wilayahnya sebagian besar merupakan daerah rendah yang terletak di antara dua gunung/pegunungan atau daerah yang mempunyai kedudukan lebih rendah dibandingkan daerah sekitarnya.
 8. Desa/Kelurahan Dataran adalah desa/kelurahan yang sebagian besar wilayahnya tampak datar, rata, dan membentang.
4. *Coastal Village/Coastal Sub-District is a village/sub-district which some areas are intersect/directly adjacent to the sea, either gently sloping/flat beach or cliffs/reef.*
 5. *Non Coastal Village/Non Coastal Sub-District is a village which has no area that intersect/directly adjacent to the sea.*
 6. *Slope/Peak Village/Sub-District is a village/sub-district which the largest part of village/sub-district lies on the highest part of mount/mountain or lies between the peak to the valley.*
 7. *Valley Village/Sub-District area is a village/sub-district with the largest part of the village/sub-district is a low area between two mountains or area that have a position lower than the surrounding areas.*
 8. *Flat Village/Sub-District is a village/sub-district which the largest part of village1/sub-district looked plane, flat, and stretches.*

ULASAN

Wilayah Kabupaten Aceh Barat Daya secara geografis terletak di bagian barat selatan Propinsi Aceh. Kabupaten Aceh Barat Daya terletak pada 3°34'24" - 4°05'37" Lintang Utara dan 96°34'57" - 97°09'19" Bujur Timur dengan ibukota Blangpidie. Sampai dengan tahun 2021 Kabupaten Aceh Barat Daya dibagi menjadi 9 Kecamatan, dan 152 desa atau gampong.

Batas-batas wilayah Kabupaten Aceh Barat Daya, sebelah utara dengan Kabupaten Gayo Lues, sebelah timur dengan Kabupaten Aceh Selatan, sebelah selatan dengan Samudera Hindia, dan sebelah barat dengan Kabupaten Nagan Raya.

Luas Kabupaten Aceh Barat Daya 1.882,05 Km², dengan hutan mempunyai lahan terluas yaitu mencapai 129.219,10 ha, diikuti lahan perkebunan seluas 27.504,28 ha. Sedangkan lahan Bandar Udara Kuala Batu mempunyai lahan terkecil yaitu 42,95 ha.

Dari Tabel 1.2.1 curah hujan yang terjadi pada tahun 2021 di Kabupaten Aceh Barat Daya paling tinggi terjadi di Bulan Maret yaitu 508 mm. Sedangkan curah hujan terendah terjadi pada Bulan Februari dengan curah hujan hanya 126 mm.

DESCRIPTION

Aceh Barat Daya Regency is geographically located in the south western part of the Aceh Province. Aceh Barat Daya Regency is located at 3 ° 34'24 " - 4 ° 05'37" north latitude and 96 ° 34'57 " - 97 ° 09'19" east longitude with its capital Blangpidie. Up to 2021 Aceh Barat Daya Regency is divided into 9 districts, and 152 villages.

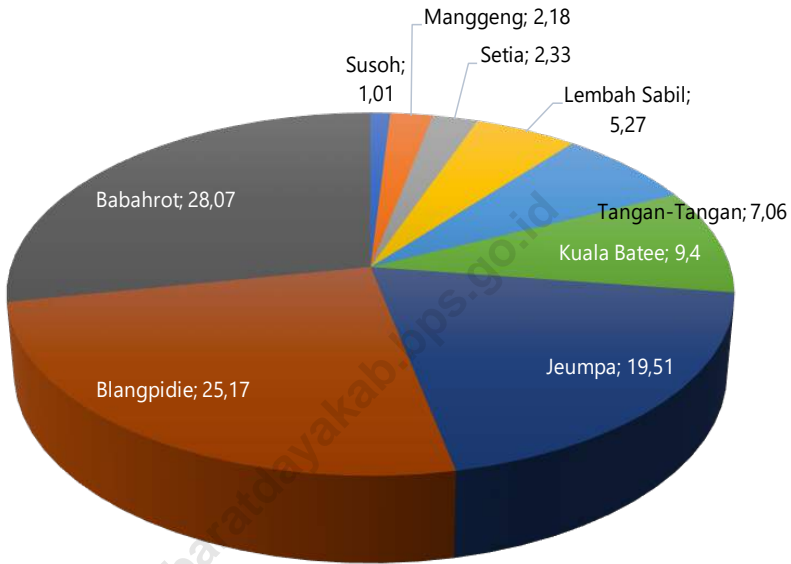
The boundaries of the Aceh Barat Daya Regency are in the north with Gayo Lues Regency, in the east with South Aceh Regency, in the south with the Indian Ocean, and in the west with Nagan Raya Regency.

Aceh Barat Daya Regency wide 1882.05 km², with forest land has the widest reaching 129,219.10 ha, followed by an plantation area by 27,504.28 ha. While Kuala Batu Airport has the smallest land is 42.95 ha.

Table 1.2.1 of rain fall that occurred in 2021 in Aceh Barat Daya Regency is highest in the March is 508 mm. While the lowest rain fall occurs in February with only 126 mm.

Gambar 1.1
Figures

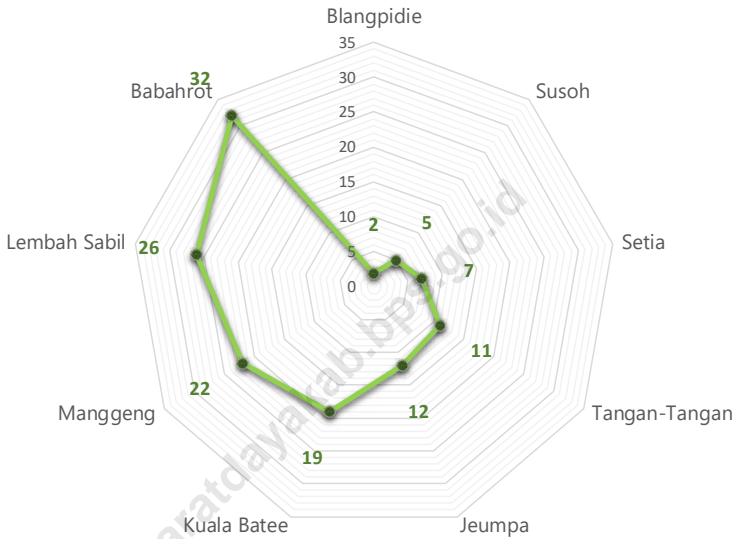
Luas Daerah menurut Kecamatan di Kabupaten Aceh Barat Daya(%), 2021
Area of Subdistrict in Aceh Barat Daya Regency(%), 2021



Sumber/Source : Bappeda Kabupaten Aceh Barat Daya/ Bappeda Aceh Barat Daya Regency

Gambar 1.2
Figures

Jarak ke Ibukota Kabupaten (km), 2021
Distance to the Capital (km), 2021



Sumber/Source: Bappeda Kabupaten Aceh Barat Daya/ Bappeda Aceh Barat Daya Regency

1.1 KEADAAN GEOGRAFI GEOGRAPHY CONDITION

Tabel
Table 1.1.1 **Luas Daerah dan Jumlah Pulau Menurut Kecamatan di Kabupaten Aceh Barat Daya, (2021)**
Total Area and Number of Islands by Subdistrict in Aceh Barat Daya Regency, (2021)

Kecamatan Subdistrict	Ibukota Kecamatan Capital of Subdistrict	Luas Total Area (km ² /sq.km)
(1)	(2)	(3)
Manggeng	Kedai Manggeng	40,94
Lembah Sabil	Cot Bak U	99,15
Tangan-Tangan	Tanjung Bunga	132,92
Setia	Lhang	43,92
Blangpidie	Pasar Blangpidie	473,68
Jeumpa	Alue Sungai Pinang	367,12
Susoh	Padang Baru	19,05
Kuala Batee	Pasar Kota Bahagia	176,99
Babahrot	Pante Rakyat	528,28
Aceh Barat Daya	Blangpidie	1 882,05

Lanjutan Tabel/*Continued Table* 1.1.1

Kecamatan <i>Subdistrict</i>	Persentase terhadap Luas Kabupaten <i>Percentage to Regency Area</i>	Jumlah Pulau <i>Number of Islands</i>
(1)	(4)	(5)
Manggeng	2,18	-
Lembah Sabil	5,27	-
Tangan-Tangan	7,06	-
Setia	2,33	-
Blangpidie	25,17	-
Jeumpa	19,51	-
Susoh	1,01	1
Kuala Batee	9,4	-
Babahrot	28,07	-
Aceh Barat Daya	100	1

Catatan/*Note*: ...Sumber/*Source*: BAPPEDA Kabupaten Aceh Barat Daya/ *BAPPEDA Aceh Barat Daya Regency*

Tabel 1.1.2 **Tinggi Wilayah dan Jarak ke Ibukota Kabupaten Menurut Kecamatan di Kabupaten Aceh Barat Daya, 2021**
Table **Altitude and Distance to the Capital of Regency by Subdistrict in Aceh Barat Daya Regency, 2021**

Kecamatan Subdistrict	Tinggi Wilayah (mdpl) Altitude (m a.s.l)	Jarak ke Ibukota Kabupaten Distance to the Capital of Regency
(1)	(2)	(3)
Manggeng	...	22
Lembah Sabil	...	26
Tangan-Tangan	...	11
Setia	...	7
Blangpidie	...	2
Jeumpa	...	12
Susoh	...	5
Kuala Batee	...	19
Babahrot	...	32

Catatan/Note: ...

Sumber/Source: BAPPEDA Kabupaten Aceh Barat Daya/ BAPPEDA Aceh Barat Daya Regency

1.2 KEADAAN IKLIM CLIMATE CONDITION

Tabel 1.2.1 Pengamatan Unsur Iklim Menurut Bulan di Kabupaten Aceh Barat Daya, 2021
Table 1.2.1 *Observation of Climate Elements By Months in Aceh Barat Daya Regency, 2021*

Bulan Month	Suhu/Temperature (°C)			Kelembaban/Humidity (%)		
	Minimum	Rata-rata Average	Maksimum Maximum	Minimum	Rata-rata Average	Maksimum Maximum
(1)	(2)	(3)	(4)	(5)	(6)	(7)
Januari/January
Februari/February
Maret/March
April/April
Mei/May
Juni/June
Juli/July
Agustus/August
September/September
Oktober/October
November/November
Desember/December

Catatan/Note: Belum Tersedia/ Data Not Available

Lanjutan Tabel/*Continued Table 1.2.1*

Bulan Month	Kecepatan Angin (m/det) Wind Velocity (m/sec)			Tekanan Udara/Atmospheric Pressure (mb)		
	Minimum	Rata-rata Average	Maksimum Maximum	Minimum	Rata-rata Average	Maksimum Maximum
(1)	(8)	(9)	(10)	(11)	(12)	(13)
Januari/January
Februari/February
Maret/March
April/April
Mei/May
Juni/June
Juli/July
Agustus/August
September/September
Oktober/October
November/November
Desember/December

Catatan/Note: Belum Tersedia/ No Available

Lanjutan Tabel/*Continued Table 1.2.1*

Bulan Month	Jumlah Curah Hujan Number of Precipitation (mm)	Jumlah Hari Hujan (hari) Number of Rainy Days (day)	Penyinaran Matahari Duration of Sunshine (%)
(1)	(14)	(15)	(16)
Januari/January	134,33	13,33	...
Februari/February	126,00	8,33	...
Maret/March	508,00	20,00	...
April/April	272,67	16,67	...
Mei/May	277,50	17,00	...
Juni/June	196,83	12,33	...
Juli/July	286,40	11,67	...
Agustus/August	358,07	17,67	...
September/September	318,57	13,33	...
Oktober/October	298,67	11,67	...
November/November	372,33	15,33	...
Desember/December	352,93	15,67	...

Catatan/Note: ...

Sumber/Source: Dinas Pertanian dan Pangan Kabupaten Aceh Barat Daya/ *Departement Agriculture and Food Aceh Barat Daya Regency*

2

PEMERINTAHAN *Government*

Jumlah PNS di Aceh Barat Daya Tahun 2021
Number of Civil Servants in Aceh Barat Daya Regency



**Wilayah Administratif
Aceh Barat Daya**

*Administrative Area of Aceh Barat
Daya Regency*

9 Kecamatan
Subdistrict

152 Desa
Villages

PENJELASAN TEKNIS

1. Anggota Dewan Perwakilan Rakyat Daerah (DPRD) dipilih melalui pemilihan umum (pemilu) dan dilantik dalam masa jabatan lima tahun.
2. Susunan pemerintahan Republik Indonesia periode 2019-2024 terdiri dari presiden, wakil presiden, lembaga tinggi negara, kementerian, setingkat menteri, dan Lembaga Pemerintahan Non Kementerian (LPNK).
3. Lembaga tinggi negara terdiri dari Majelis Permusyawaratan Rakyat (MPR), Dewan Perwakilan Rakyat (DPR), Badan Pemeriksa Keuangan (BPK), dan Mahkamah Agung (MA), Dewan Perwakilan Daerah (DPD), Mahkamah Konstitusi (MK), dan Komisi Yudisial (KY)
4. Kementerian terdiri dari kementerian koordinator dan kementerian.
5. Kementerian koordinator terdiri dari bidang politik, hukum, dan keamanan (Polhukam), bidang perekonomian, bidang pembangunan manusia dan kebudayaan, dan bidang kemaritiman.
6. Kementerian terdiri dari Kementerian Sekretaris Negara, Kementerian Dalam Negeri, Kementerian Luar Negeri, Kementerian Perencanaan Pembangunan Nasional/Bappenas, Kementerian Pertahanan, Kementerian

TECHNICAL NOTES

1. *Regional House of Representatives (DPRD) members are elected through a general election and appointed for a fiveyears membership.*
2. *The government structure of the Republic of Indonesia period 2019–2024 consists of president, vice president, state supreme agencies, ministries, ministerial level institutions, and non-ministerial institutions.*
3. *State supreme agencies consist of The People's Consultative Assembly, The House of Representative, The Audit Board of the Republic of Indonesia, Supreme Court, Local Councils, Constitutional Court, and Judicial Commision.*
4. *Ministries consist of coordinating ministry and departmental ministry*
5. *Coordinating ministries consist of Coordinating Ministry for Political, Legal, and Security Affairs, Coordinating Ministry for the Economy, Coordinating Ministry for Maritime Affairs, and Coordinating Ministry for Human Development and Culture.*
6. *Departmental Ministries consist of State Secretary; Ministry of Home Affairs; Ministry of Foreign Affairs; Ministry of National Development Planning/Chairperson of National Development Planning Agency; Ministry of Defense; Ministry of*

Hukum dan Hak Asasi Manusia, Kementerian Keuangan, Kementerian Energi dan Sumber Daya Mineral, Kementerian Perindustrian, Kementerian Perdagangan, Kementerian Pertanian, Kementerian Perhubungan, Kementerian Kelautan dan Perikanan, Kementerian Ketenagakerjaan, Kementerian Badan Usaha Milik Negara, Kementerian Koperasi dan UKM, Kementerian Pekerjaan Umum dan Perumahan Rakyat, Kementerian Lingkungan Hidup dan Kehutanan, Kementerian Agraria dan Tata Ruang/ Badan Pertanahan Nasional, Kementerian Kesehatan, Kementerian Kebudayaan dan Pendidikan Dasar Menengah, Kementerian Sosial, Kementerian Agama, Kementerian Pariwisata, Kementerian Komunikasi dan Informatika, Kementerian Pendayagunaan Aparatur Negara dan Reformasi Birokrasi, Kementerian Pemuda dan Olahraga, Kementerian Desa, Pembangunan Daerah Tertinggal dan Transmigrasi, Kementerian Riset Teknologi dan Pendidikan Tinggi, dan Kementerian Pemberdayaan Perempuan dan Perlindungan Anak.

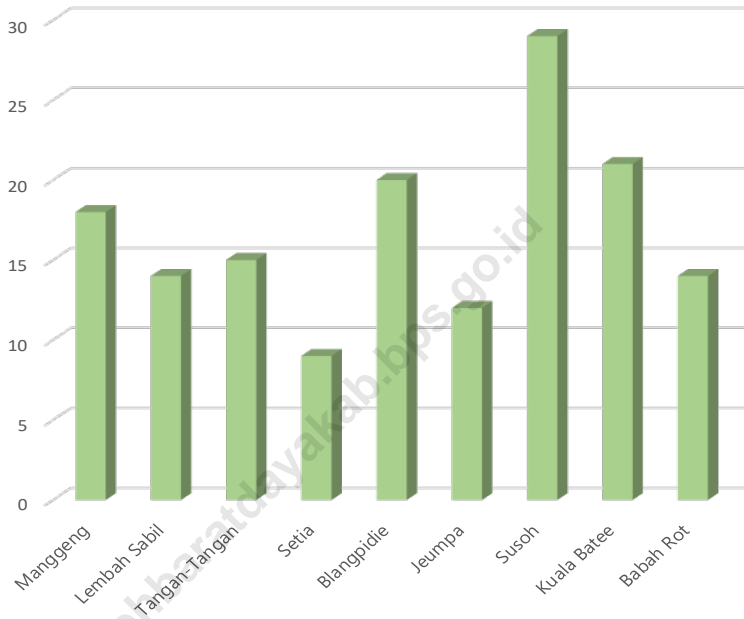
7. Setingkat Menteri terdiri dari Kejaksaan Agung, Tentara Nasional Indonesia, dan Kepolisian Negara Republik Indonesia

Justice and Human Rights; Ministry of Finance; Ministry of Energy and Mineral Resources; Ministry of Industry; Ministry of Trade; Ministry of Agriculture; Ministry of Transportation; Ministry of Maritime Affairs and Fisheries; Ministry of Manpower; Ministry of State Owned Enterprises; Ministry of Cooperatives and Small and Medium Enterprises; Ministry of Public Works and Public Housing; Ministry of Environment and Forestry; Ministry of Agrarian Affairs and Spatial Planning/National Land Agency; Ministry of Health; Ministry of Culture and Elementary & Secondary Education; Ministry of Social Services; Ministry of Religious Affairs; Ministry of Tourism; Ministry of Communication and Informatics; Ministry of Empowerment of State Apparatus and Bureaucracy Reform; Ministry of Youth and Sports Affairs; Ministry of Village Development, Disadvantaged Regions and Transmigration; Ministry of Research, Technology, and Higher Education; and Ministry of Women Empowerment and Child Protection.

7. *Ministerial Level Officials consist of, Attorney General, Indonesian National Defense Force, and Indonesian National Police.*

8. Lembaga Pemerintah Non Kementerian terdiri dari Arsip Nasional Republik Indonesia, Badan Intelijen Negara, Badan Kependudukan dan Keluarga Berencana Nasional, Badan Koordinasi Penanaman Modal, Badan Informasi Geospasial, Badan Meteorologi, Klimatologi, dan Geofisika, Badan Narkotika Nasional, Badan Nasional Penanggulangan Bencana, Badan Nasional Penanggulangan Terorisme, Badan Nasional Penempatan dan Perlindungan Tenaga Kerja Indonesia, Badan Pengawasan Obat dan Makanan, Badan Pengawasan Tenaga Nuklir, Badan Pengawasan Keuangan dan Pembangunan, Badan Pengkajian dan Penerapan Teknologi, Badan Pusat Statistik, Badan SAR Nasional, Badan Standardisasi Nasional, Badan Tenaga Nuklir Nasional, Lembaga Administrasi Negara, Lembaga Ilmu Pengetahuan Indonesia, Lembaga Ketahanan Nasional, Lembaga Kebijakan Pengadaan Barang/Jasa Pemerintah, Lembaga Penerbangan dan Antariksa Nasional, Lembaga Sandi Negara, dan Perpustakaan Nasional Republik Indonesia.
8. *Non Ministerial Institutions consist of National Archive of the Republic of Indonesia, State Intelligence Board, National Civil Service Agency, National Population and Family Planning Board, Investment Coordinating Board, Geospatial Information Agency, Meteorology, Climatology, and Geophysics Agency, National Narcotics Agency, National Agency for Disaster Management, National Counter Terrorism Agency, The National Authority for The Placement and Protection of Indonesian Overseas Workers, National Agency of Drugs and Foods Control, Nuclear Energy Controlling Board, Audit and Development Supervising Agency, Agency for the Assesment and Application Technology, BPSStatistics Indonesia, National Search and Rescue Agency, National Standardization Board, National Nuclear Energy Board, National Institute of Administration, National Institute of Science, National Resilience Institute, Government Procurement Policy Board, National Institute of Space and Aeronautics, National Crypto Agency, and National Library of Republic of Indonesia*

Gambar 2.1 Jumlah Desa menurut Kecamatan, 2021
Figures 2.1 Number of Villages by Subdistrict, 2021



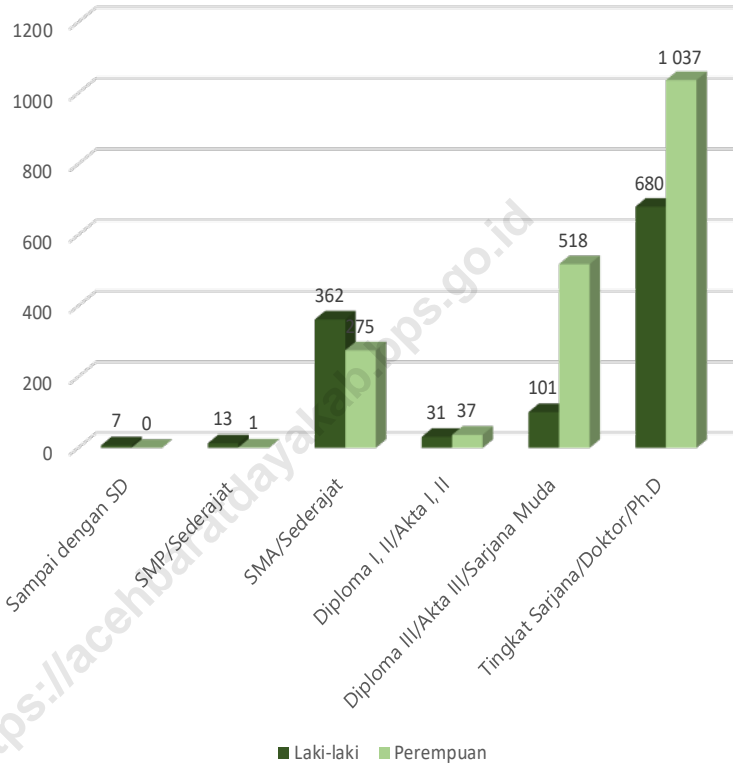
Catatan/Note: ¹ Termasuk kelurahan dan Unit Permukiman Transmigrasi (UPT)/Include Transmigration Settlement Unit

Sumber/Source: Peraturan Kepala Badan Pusat Statistik Nomor 29 Tahun 2018 Tanggal 15 Januari 2018 tentang Perubahan Atas Peraturan Kepala Badan Pusat Statistik Nomor 55 Tahun 2017 tentang Kode dan Nama Wilayah Kerja Statistik Tahun 2017

Chief Statistician Regulation Number 29/2018, January 15 2018, as a revision of Chief Statistician Regulation Number 55 of 2017 on Code and Name of Regional Level of Data Collection.

Gambar 2.2
Figures

Jumlah PNS Berdasarkan Tingkat Pendidikan, 2021
Number of Civil Servants by Educational Level, 2021



Sumber/Source: Badan Kepegawaian dan Pengembangan Sumber Daya Manusia/ IRegional Employment Board of Aceh Barat Daya Regency

2.1 WILAYAH ADMINISTRATIF ADMINISTRATIVE AREA

Tabel 2.1.1 **Jumlah Desa¹/Kelurahan Menurut Kecamatan, 2017-2021**
Table 2.1.1 **Number of Villages¹/Kelurahan by Subdistrict, 2017-2021**

Kecamatan Subdistrict	2017	2018	2019	2020	2021
(1)	(2)	(3)	(4)	(5)	(6)
Manggeng	18	18	18	18	18
Lembah Sabil	14	14	14	14	14
Tangan-Tangan	15	15	15	15	15
Setia	9	9	9	9	9
Blangpidie	20	20	20	20	20
Jeumpa	12	12	12	12	12
Susoh	29	29	29	29	29
Kuala Batee	21	21	21	21	21
Babah Rot	14	14	14	14	14
Aceh Barat Daya	152	152	152	152	152

Catatan/Note: ¹ Termasuk kelurahan dan Unit Permukiman Transmigrasi (UPT)/Include Transmigration Settlement Unit
Sumber/Source: 2018

Peraturan Kepala Badan Pusat Statistik Nomor 3 Tahun 2019 Tanggal 6 Mei 2019 tentang Perubahan Atas Peraturan Kepala Badan Pusat Statistik Nomor 90 Tahun 2018 tentang Kode dan Nama Wilayah Kerja Statistik Tahun 2018/Chief Statistician Regulation Number 3/2019, May 6 2019, as a revision of Chief Statistician Regulation Number 90 of 2018 on Code and Name of Regional Level of Data Collection.

2019

Peraturan Kepala Badan Pusat Statistik Nomor 1 Tahun 2020 Tanggal 5 Februari 2020 tentang Perubahan Atas Peraturan Kepala Badan Pusat Statistik Nomor 3 Tahun 2019 tentang Kode dan Nama Wilayah Kerja Statistik Tahun 2019/Chief Statistician Regulation Number 1/2020, February 5 2020, as a revision of Chief Statistician Regulation Number 3 of 2019 on Code and Name of Regional Level of Data Collection.

2.2 DEWAN PERWAKILAN RAKYAT DAERAH REGIONAL HOUSE OF REPRESENTATIVE

Tabel 2.2.1 Jumlah Anggota Dewan Perwakilan Rakyat Daerah Menurut Partai Politik dan Jenis Kelamin di Kabupaten Aceh Barat Daya, 2021
Number of Regional House of Representatives's Members by Political Parties and Sex in Aceh Barat Daya Regency 2021

Partai Politik <i>Political Parties</i>	Laki-laki <i>Male</i>	Perempuan <i>Female</i>	Jumlah <i>Total</i>
(1)	(2)	(3)	(4)
Partai Kebangkitan Bangsa	2	-	2
Partai Gerakan Indonesia Raya	2	-	2
Partai Golongan Karya	3	-	3
Partai Nasdem	3	-	3
Partai Keadilan Sejahtera	1	-	1
Partai Amanat Nasional	3	-	3
Partai Hati Nurani Rakyat	1	-	1
Partai Demokrat	3	-	3
Partai Aceh	2	1	3
Partai Nanggroe Aceh	3	-	3
Partai Persatuan Pembangunan	1	-	1
Aceh Barat Daya	24	1	25

Sumber/Source: Sekretariat DPRK Kabupaten Aceh Barat Daya/ *Legislative Secretariat of Aceh Barat Daya Regency*

Tabel
Table 2.2.2

**Susunan Nama Anggota DPRK Kabupaten Aceh Barat
Daya Keadaan Akhir Tahun 2021**
*Structure and Name of Legislative Member by Political Party
in Aceh Barat Daya Regency 2021*

No.	Nama Names	Jabatan Job Position	Fraksi / Political Party
(1)	(2)	(3)	(4)
1	Nurdianto	Ketua	Fraksi Abdya Hebat
2	Hendra Fadli, SH	Wakil Ketua I	Fraksi Abdya Sejahtera
3	Syarifuddin	Anggota	Fraksi Abdya Hebat
4	Syarifuddin	Anggota	Fraksi Abdya Sejahtera
5	Syarkawi	Anggota	Fraksi Abdya Hebat
6	Anton Sumarno, SE	Anggota	Fraksi Abdya Sejahtera
7	Teuku Cut Rahman	Anggota	Fraksi Abdya Sejahtera
8	Dina Afridha, S.Pd	Anggota	Fraksi Abdya Sejahtera
9	Sardiman	Anggota	Fraksi Abdya Sejahtera
10	Munandar	Anggota	Fraksi Abdya Sejahtera
11	Said Abbas	Anggota	Fraksi Abdya Sejahtera
12	Ikhsan	Anggota	Fraksi Abdya Sejahtera
13	Muslim, S.Pd	Anggota	Fraksi Abdya Hebat
14	Syamsul Rizal, SP	Anggota	Fraksi Abdya Hebat
15	Yusran	Anggota	Fraksi Abdya Hebat
16	Justar, YS	Anggota	Fraksi Abdya Sejahtera
17	Agusri Samhadi, S.H.I	Anggota	Fraksi Abdya Sejahtera
18	H. Munir. H. Ubit	Anggota	Fraksi Abdya Sejahtera
19	Zul Ilfan	Anggota	Fraksi Abdya Hebat
20	Teuku Junardi, ST	Anggota	Fraksi Abdya Sejahtera
21	Yulizar	Anggota	Fraksi Abdya Sejahtera
22	Zulfan, S.P	Anggota	Fraksi Abdya Sejahtera
23	Julinardi	Anggota	Fraksi Abdya Sejahtera
24	Usman IA	Anggota	Fraksi Abdya Sejahtera
25	Hamdani. JB	Anggota	Fraksi Abdya Sejahtera

Sumber/Source: Sekretariat DPRK Kabupaten Aceh Barat Daya/ *Legislative Secretariat of Aceh Barat Daya Regency*

Tabel
Table 2.2.3

Susunan Dan Nama Anggota DPRK Kabupaten Aceh Barat Daya Diperinci Menurut Komisi dan Jabatan Keadaan Akhir Tahun 2021
Structure and Name of Legislatif Member In Aceh Barat Daya Regency by Comission and Job Position 2021

No.	Komisi Cimission	Nama Names	Jabatan Job Position
(1)	(2)	(3)	(4)
1	A	Sardiman	Ketua
2		Justar. YS	Wakil
3		Zulfan, SP	Sekretaris
4		Julinardi	Anggota
5		Syamsul Rizal, SP	Anggota
1	B	H. Munir. H. Ubit	Ketua
2		Usman. IA	Wakil
3		Munandar	Sekretaris
4		Yulizar	Anggota
5		Syarkawi	Anggota
6		Yusran	Anggota
1	C	Teuku Cut Rahman	Ketua
2		Hamdani. JB	Wakil
3		Dina Afridha, S.Pd	Sekretaris
4		Said Abbas	Anggota
5		Teuku Junardi, ST	Anggota
6		Zul Ilfan	Anggota
1	D	Ikhsan	Ketua
2		Anton Sumarno	Wakil
3		Agusri Samhadi, S.H.I	Sekretaris
4		Syarifuddin	Anggota
5		Muslim, S.Pd	Anggota

Sumber/Source: Sekretariat DPRK Kabupaten Aceh Barat Daya/ Legislative Secretariat of Aceh Barat Daya Regency

Tabel 2.2.4 Jumlah Peraturan Daerah (Perda) yang Dihasilkan DPRK, 2017-2021
Table *Number of local Regulation by Regional House of Representatives, 2017-2021*

Peraturan Daerah / Local Regulation	2017	2018	2019	2020	2021
(1)	(2)	(3)	(4)	(5)	(6)
Peraturan Daerah	6	5	8	6	4
Peraturan Daerah (inisiatif) DPRK	-	-	-	-	-
Aceh Barat Daya	6	5	8	6	4

Sumber/Source: Sekretariat DPRK Kabupaten Aceh Barat Daya/ *Legislative Secretariat of Aceh Barat Daya Regency*

2.3 SUMBER DAYA MANUSIA HUMAN RESOURCES

Tabel 2.3.1 Jumlah Pegawai Negeri Sipil Menurut Jabatan dan Jenis Kelamin, Desember 2020 dan Desember 2021
Number of Civil Servants by Occupation and Sex, Desember 2020 dan Desember 2021

Jabatan <i>Occupation</i>	2020		Jumlah <i>Total</i>
	Laki-laki <i>Male</i>	Perempuan <i>Female</i>	
(1)	(2)	(3)	(4)
Fungsional Tertentu <i>Specific Functional</i>	432	1 275	1 707
Fungsional Umum <i>Staf General Functional</i>	521	540	1 061
Struktural/ <i>Structural</i>	302	175	477
Eselon V/5th Echelon	–	1	1
Eselon IV/4th Echelon	178	149	327
Eselon III/3rd Echelon	106	22	128
Eselon II/2nd Echelon	18	3	21
Eselon I/1st Echelon	–	–	–
Jumlah/<i>Total</i>	1 255	1 990	3 245

Sumber/Source: Badan Kepegawaian dan Pengembangan Sumber Daya Manusia / *Regional Employment Board of Aceh Barat Daya Regency*

Lanjutan Tabel/*Continued Table 2.3.1*

Jabatan <i>Occupation</i>	2021		Jumlah <i>Total</i>
	Laki-laki <i>Male</i>	Perempuan <i>Female</i>	
(1)	(5)	(6)	(7)
Fungsional Tertentu <i>Specific Functional</i>	418	1 232	1 650
Fungsional Umum <i>Staf General Functional</i>	492	514	1 006
Struktural/ <i>Structural</i>	299	184	483
Eselon V/5th Echelon	-	1	1
Eselon IV/4th Echelon	170	154	324
Eselon III/3rd Echelon	104	25	129
Eselon II/2nd Echelon	25	4	29
Eselon I/1st Echelon	-	-	-
Jumlah/<i>Total</i>	1 209	1 930	3 139

Sumber/*Source*: Badan Kepegawaian dan Pengembangan Sumber Daya Manusia/ *Regional Employment Board of Aceh Barat Daya Regency*

Tabel
Table 2.3.2

Jumlah Pegawai Negeri Sipil Menurut Tingkat Pendidikan dan Jenis Kelamin Desember 2020 dan Desember 2021
Number of Civil Servants by Educational Level and Sex December 2020 and December 2021

Tingkat Pendidikan <i>Educational Level</i>	2020		
	Laki-laki <i>Male</i>	Perempuan <i>Female</i>	Jumlah <i>Total</i>
(1)	(2)	(3)	(4)
Sampai dengan SD <i>Up to Primary School</i>	8	–	8
SMP/Sederajat <i>General Vocational Junior High School</i>	18	1	19
SMA/Sederajat <i>General/Vocational Senior High School</i>	384	311	695
Diploma I, II/Akta I, II <i>Diploma I, II/Akta I, II</i>	37	60	97
Diploma III/Akta III/Sarjana Muda <i>Diploma III/Akta III/Bachelor</i>	107	541	648
Tingkat Sarjana/Doktor/Ph.D <i>University Graduates</i>	701	1 077	1 778
Jumlah/Total	1 255	1 990	3 245

Sumber/Source: Badan Kepegawaian dan Pengembangan Sumber Daya Manusia/ *Regional Employment Board of Aceh Barat Daya Regency*

Lanjutan Tabel/Continued Table 2.3.2

Tingkat Pendidikan Educational Level	2021		
	Laki-laki Male	Perempuan Female	Jumlah Total
(1)	(2)	(3)	(4)
Sampai dengan SD <i>Up to Primary School</i>	7	-	7
SMP/Sederajat <i>General Vocational Junior High School</i>	13	1	14
SMA/Sederajat <i>General/Vocational Senior High School</i>	362	275	637
Diploma I, II/Akta I, II <i>Diploma I, II/Akta I, II</i>	31	37	68
Diploma III/Akta III/Sarjana Muda <i>Diploma III/Akta III/Bachelor</i>	101	518	619
Tingkat Sarjana/Doktor/Ph.D <i>University Graduates</i>	680	1 037	1 717
Jumlah/Total	1 209	1 930	3 139

Sumber/Source: Badan Kepegawaian dan Pengembangan Sumber Daya Manusia/ *Regional Employment Board of Aceh Barat Daya Regency*

Tabel
Table 2.3.2

**Jumlah Pegawai Negeri Sipil Menurut Tingkat
Kepangkatan dan Jenis Kelamin Desember 2020 dan
Desember 2021**
*Number of Civil Servants by Hierarchy and Sex, December
2020 and December 2021*

Pangkat/Golongan/Ruang <i>Hierarchy</i>	2020		
	Laki-laki <i>Male</i>	Perempuan <i>Female</i>	Jumlah <i>Total</i>
(1)	(2)	(3)	(4)
1. I/A (Juru Muda)	1	-	1
2. I/B (Juru Muda Tingkat I)	3	-	3
3. I/C (Juru)	4	1	5
4. I/D (Juru Tingkat I)	2	-	2
Golongan I/Range I	10	1	11
5. II/A (Pengatur Muda)	22	13	35
6. II/B (Pengatur Muda Tingkat I)	128	56	184
7. II/C (Pengatur)	92	231	323
8. II/D (Pengatur Tingkat I)	117	134	251
Golongan II/Range II	359	434	793
9. III/A (Penata Muda)	107	221	328
10. III/B (Penata Muda Tingkat I)	82	243	325
11. III/C (Penata)	140	289	429
12. III/D (Penata Tingkat I)	251	387	638
Golongan III/Range III	580	1 140	1 720
13. IV/A (Pembina)	161	213	374
14. IV/B (Pembina Tingkat I)	125	199	324
15. IV/C (Pembina Utama Muda)	19	3	22
16. IV/D (Pembina Utama Madya)	1	-	1
17. IV/E (Pembina Utama)	-	-	-
Golongan IV/Range IV	306	415	721
Jumlah/Total	1 255	1 990	3 245

Lanjutan Tabel/*Continued Table 2.3.3*

Pangkat/Golongan/Ruang <i>Hierarchy</i>	2021		
	Laki-laki <i>Male</i>	Perempuan <i>Female</i>	Jumlah <i>Total</i>
(1)	(5)	(6)	(7)
1. I/A (Juru Muda)	1	-	1
2. I/B (Juru Muda Tingkat I)	1	-	1
3. I/C (Juru)	2	1	3
4. I/D (Juru Tingkat I)	2	-	2
Golongan I/Range I	6	1	7
5. II/A (Pengatur Muda)	16	10	26
6. II/B (Pengatur Muda Tingkat I)	52	20	72
7. II/C (Pengatur)	130	223	353
8. II/D (Pengatur Tingkat I)	134	151	285
Golongan II/Range II	332	404	736
9. III/A (Penata Muda)	109	230	339
10. III/B (Penata Muda Tingkat I)	63	161	224
11. III/C (Penata)	142	314	456
12. III/D (Penata Tingkat I)	254	427	681
Golongan III/Range III	568	1 132	1700
13. IV/A (Pembina)	160	201	361
14. IV/B (Pembina Tingkat I)	122	188	310
15. IV/C (Pembina Utama Muda)	20	4	24
16. IV/D (Pembina Utama Madya)	1	-	1
17. IV/E (Pembina Utama)	-	-	-
Golongan IV/Range IV	303	393	696
Jumlah/Total	1 209	1 930	3 139

Sumber/Source: Badan Kepegawaian dan Pengembangan Sumber Daya Manusia/ *Regional Employment Board of Aceh Barat Daya Regency*

2.4 KEUANGAN PEMERINTAH GOVERNMENT FINANCE

Tabel 2.4.1 **Realisasi Pendapatan Pemerintah Kabupaten Aceh Barat Daya Menurut Jenis Pendapatan (juta rupiah), 2020-2021**
Actual Revenues of Government of Aceh Barat Daya Regency by Source of Revenues (million rupiahs), 2020-2021

Jenis Pendapatan Source of Revenues	2020	2021
(1)	(2)	(3)
Pendapatan Asli Daerah (PAD)/Original Local Government Revenue	111 763	91 568
Pajak Daerah/Local Taxes	6 935	7 481
Retribusi Daerah/Retributions	1 652	1 493
Hasil Perusahaan Milik Daerah dan Pengelolaan Kekayaan Daerah yang Dipisahkan / Income of Regional Gov. Corporate and Management of Separated Reg. Gov. Wealth	2 676	1 669
Lain-lain PAD yang Sah/Other Original Local Gov. Revenue	96 539	76 176
Zakat	3 961	4 749
Dana Perimbangan/Balanced Budget	535 970	533 094
Bagi Hasil Pajak/Tax Sharing	-	16 552
Dana Bagi Hasil Sumber Daya Alam	-	-
Dana Alokasi Umum / General Allocation Funds	427 984	410 875
Dana Alokasi Khusus / Special Allocation Funds	107 986	105 667
Dana Insentif Daerah	21 006	33 260
Dana Otonomi Khusus dan Dana Tambahan Infrastruktur	103 427	81 267
Dana Desa	119 823	119 823
Pendapatan Bagi Hasil Pajak	27 994	25 053
Lain-lain Pendapatan yang Sah/Other Legal Revenue	19 354	18 105
Pendapatan Hibah/Grants	19 354	1 176
Lainnya/Others	-	16 929

Catatan/Note: Tahun 2021, belum diaudit/ Unaudited in 2021

Sumber/Source: Badan Keuangan Kabupaten Aceh Barat Daya/ Regional Financial Board of Aceh Barat Daya Regency

Tabel
Table 2.4.2**Realisasi Belanja Pemerintah Kabupaten Aceh Barat Daya
Menurut Jenis Pengeluaran (juta rupiah), 2020-2021
Actual Expenditures of Government of Aceh Barat Daya
Regency by Source of Expenditures (million rupiahs), 2020-
2021**

Jenis Pengeluaran Kinds Of Expenditure	2020	2021
(1)	(2)	(3)
Belanja Pegawai	348 018	304 535
Belanja Barang	152 125	200 984
Belanja Hibah	56 191	26 908
Belanja Bantuan Sosial	6 649	5 421
Belanja Modal	225 273	197 345
Belanja Bantuan Keuangan Kepada Prov/Kab/Kota Dan Desa	163 435	162 426
Belanja Tidak Terduga	13 935	4 670
Lain-Lain	921	1 063
Jumlah	966 547	903 352

Catatan/Note: Tahun 2021, belum diaudit/ Unaudited in 2021

Sumber/Source: Badan Keuangan Kabupaten Aceh Barat Daya/ Regional Financial Board of Aceh Barat Daya Regency

Tabel
Table 2.4.3

Rincian Anggaran Pendapatan Kabupaten Aceh Barat Daya Tahun (juta rupiah), 2020-2021
Detailed of Receipts Budget in Aceh Barat Daya Regency (million rupiahs), 2020-2021

URAIAN / <i>Kinds</i>	2020	2021
(1)	(2)	(3)
PENDAPATAN ASLI DAERAH		
Pajak Daerah	6 585	7 190
Hasil Retribusi Daerah	2 386	2 272
Pendapatan Hasil Pengelolaan Kekayaan yang dipisahkan	1 500	1 600
Lain-lain Pendapatan Asli Daerah yang sah	2 700	73 319
Zakat	85 274	3 000
DANA PERIMBANGAN		
Bagi Hasil Pajak/Bagi Hasil Bukan Pajak	10 957	13 157
Dana Alokasi Umum/ <i>General Allocation Funds</i>	418 989	410 875
Dana Alokasi Khusus/ <i>Special Allocation Funds</i>	110 499	126 786
DANA INSENTIF DAERAH	10 641	33 260
DANA OTONOMI KHUSUS DAN DANA TAMBAHAN INFRASTRUKTUR	107 385	84 306
DANA DESA	119 823	119 823
PENDAPATAN BAGI HASIL PAJAK	27 911	27 112
LAIN-LAIN PENDAPATAN YG SAH		
Dana Hibah/ <i>Grants</i>	20 020	1 200
Lainnya/ <i>Others</i>	-	16 951

Catatan/Note: Tahun 2021, belum diaudit/ *Unaudited in 2021*

Sumber/Source: Badan Keuangan Kabupaten Aceh Barat Daya/ *Regional Financial Board of Aceh Barat Daya Regency*

3

PENDUDUK DAN KETENAGAKERJAAN *Population and Employment*

**Jumlah Penduduk Kabupaten
Aceh Barat Daya Tahun 2021**
*The total population of Aceh Barat
Daya Regency in 2021*

152 657 Jiwa
Persons



Rasio Jenis Kelamin
Sex Ratio

102*



Kepadatan Penduduk
Population Density

81** per Km²

* Terdapat sekitar 102 penduduk laki-laki terhadap 100 penduduk perempuan di Kabupaten Aceh Barat Daya
There are 102 male to 100 female in Aceh Barat Daya

** Terdapat sekitar 81 penduduk setiap km di Kabupaten Aceh Barat Daya
There are 81 people per km square in Aceh Barat Daya Regency

PENJELASAN TEKNIS

1. Salah satu sumber data kependudukan adalah sensus penduduk yang dilaksanakan setiap sepuluh tahun sekali. Sensus penduduk telah dilaksanakan sebanyak tujuh kali sejak Indonesia merdeka, yaitu tahun 1961, 1971, 1980, 1990, 2000, 2010, dan 2020.

Keenam sensus penduduk sebelumnya dilaksanakan dengan menggunakan metode tradisional, yaitu mencatat setiap penduduk dari rumah ke rumah. Pertama kalinya dalam sejarah sensus penduduk di Indonesia, Sensus Penduduk 2020 (SP2020) menggunakan metode kombinasi yaitu dengan memanfaatkan data Administrasi Kependudukan (Admindex) dari Direktorat Jenderal Kependudukan dan Pencatatan Sipil (Ditjen Dukcapil) Kementerian Dalam Negeri (Kemendagri) sebagai data dasar pelaksanaan SP2020. Hal ini dirancang dan dilaksanakan sebagai upaya untuk mewujudkan "SATU DATA KEPENDUDUKAN INDONESIA".

SP2020 mencakup seluruh penduduk yang tinggal di wilayah teritorial Indonesia, mencakup Warga Negara Indonesia (WNI) dan Warga Negara Asing (WNA) yang telah menetap atau

TECHNICAL NOTES

1. *One of the sources of demographic data is population census, which is conducted every ten years. Population Census has been conducted seven times since Indonesia's independence: 1961, 1971, 1980, 1990, 2000, 2010, and 2020.*

The previous six population censuses were carried out using the traditional method, canvassing each person door-to-door. For the first time in the history of the population census in Indonesia, the 2020 Population Census (PC2020) used a combined method, that is utilizing Population Administration data managed by the Directorate General of Population and Civil Registration of the Ministry of Home Affairs as the basic data for the population census. This is designed and implemented as an effort to realize "ONE INDONESIAN POPULATION DATA".

PC2020 covered all residents who live in Indonesia's territory, including Indonesian citizens (WNI) and foreign citizens (WNA) who have stayed or plan to stay in Indonesian territory for at least one year. The Indonesian citizens who are covered also include those who are abroad, namely members of the Diplomatic Corps of the Republic of Indonesia and their families

berencana menetap di wilayah Indonesia selama minimal satu tahun. WNI yang dicakup juga termasuk mereka yang berada di luar negeri, yaitu Anggota Korps Diplomatik Republik Indonesia beserta keluarganya di luar negeri dan Anggota TNI/POLRI beserta keluarganya yang sedang melakukan misi perdamaian di luar negeri.

Untuk tahun yang tidak dilaksanakan sensus penduduk, data kependudukan diperoleh dari hasil proyeksi penduduk. Proyeksi penduduk merupakan suatu perhitungan ilmiah yang didasarkan pada asumsi dari komponen-komponen perubahan penduduk, yaitu kelahiran, kematian, dan migrasi (migrasi internasional dan migrasi risen antar provinsi). Proyeksi penduduk interim 2020-2023 dihitung menggunakan data dasar penduduk hasil perapihan umur dari data Administrasi Kependudukan dan SP2020 dengan menggunakan asumsi Angka Kelahiran Total sejak tahun 2020 konstan 2,1 (sesuai Proyeksi Survei Penduduk antar Sensus (SUPAS) 2015-2045), Angka Kematian Bayi (AKB) meneruskan hasil Proyeksi SUPAS 2015-2045, dan pola migrasi 2020 sama dengan pola migrasi hasil SUPAS 2015.

abroad and members of the TNI/POLRI and their families who are carrying out Peacekeeping Missions abroad.

For the periods besides the census year, population projection is applied to estimate population for those years. The population projection is an estimation based on the demographic components, such as birth, death, and migration (international migration and recent migration). The interim population projection for 2020-2023 is calculated from the single age smoothed combined from Population Administration Data and the 2020 Population Census. It uses the assumption that the Total Fertility Rate (TFR) since 2020 is constant at 2.1 (according to the population projection of 2015-2045 Intercensal Population Survey (SUPAS)), Infant Mortality Rate (IMR) continues the results of the 2015-2045 SUPAS Projection, and the 2020 migration pattern is the same as the pattern of migration in SUPAS2015 results.

The data presented in this publication are the PC2020 results (September) and the result of interim population projection 2020-2023 (midyear/June).

Dalam publikasi ini, data yang disajikan merupakan hasil SP2020 (September), dan hasil proyeksi penduduk interim 2020-2023 (pertengahan tahun/Juni).

2. Penduduk Indonesia adalah semua orang yang berdomisili di wilayah teritorial Indonesia, mencakup Warga Negara Indonesia (WNI) dan Warga Negara Asing (WNA) yang telah menetap selama satu tahun atau lebih atau berencana menetap di wilayah Indonesia selama minimal satu tahun. Pada sensus sebelumnya referensi waktu dalam konsep kependudukan adalah enam bulan. Perubahan ini didasari oleh UU No. 24 Tahun 2013 tentang Perubahan atas UU No. 23 Tahun 2006 tentang Administrasi Kependudukan pada Pasal 15.
 3. Laju pertumbuhan penduduk per tahun adalah angka yang menunjukkan rata-rata tingkat pertambahan penduduk per tahun dalam jangka waktu tertentu. Angka ini dinyatakan sebagai persentase dari penduduk dasar. Metode penghitungan laju pertumbuhan penduduk yang digunakan oleh BPS adalah metode geometrik.
 4. Kepadatan penduduk adalah ukuran persebaran penduduk yang menunjukkan jumlah penduduk untuk setiap kilometer persegi luas wilayah.
2. *The population of Indonesia are all people who live in Indonesia's territory, including Indonesian citizens and foreign citizens who have lived for one year or more or plan to stay in Indonesia territory for at least one year. In the previous census the time reference in the population concept was six months. This change is based on Law no.24 of 2013 concerning Amendments to Law no. 23 of 2006 concerning Population Administration in Article 15.*
 3. *Annual population growth rate is a number that shows the average rate of population growth per year in a certain period. This rate is a percentage of the basic population. The method used by Statistics Indonesia is the geometric method.*
 4. *Population density is a measure of the distribution of the population which shows the total population for each square kilometer of area.*

5. Rasio jenis kelamin adalah perbandingan antara jumlah penduduk laki-laki dan jumlah penduduk perempuan pada suatu daerah dan waktu tertentu, yang biasanya dinyatakan dalam banyaknya penduduk laki-laki per 100 perempuan.
 6. Distribusi penduduk adalah pola persebaran penduduk di suatu wilayah, baik berdasarkan batas-batas geografis maupun berdasarkan batas-batas administrasi pemerintahan.
 7. Komposisi penduduk adalah pola persebaran penduduk menurut karakteristiknya, contoh: penduduk menurut kelompok umur, penduduk menurut jenis kelamin
 8. Rumah tangga adalah seseorang atau sekelompok orang yang mendiami sebagian atau seluruh bangunan fisik/sensus dan biasanya tinggal bersama serta pengelolaan makan dari satu dapur. Yang dimaksud makan dari satu dapur adalah jika pengurusan kebutuhan sehari-harinya dikelola bersama-sama menjadi satu.
 9. Anggota rumah tangga adalah semua orang yang biasanya bertempat tinggal di suatu rumah tangga, baik yang berada di rumah pada waktu pencacahan maupun yang sementara tidak ada.
 10. Rata-rata anggota rumah tangga adalah angka yang menunjukkan
5. *Sex ratio is the ratio between total male population and female population in a certain area and at a certain time, which is usually stated in the number of male residents per 100 females.*
 6. *Population distribution is the pattern of population distribution in an area, either by geographic boundaries or by government administrative boundaries.*
 7. *Population composition is the pattern of population distribution by its characteristics, example: population by age group, population by sex*
 8. *Household is an individual or group of people living in a physical/census building unit or part of it and usually commit on a common provision for food and other essentials of living. Common provision for food means one organising daily needs for all of household members.*
 9. *Household member are those who usually lives in a household regardless of their location at the time of enumeration.*
 10. *Average household size is the average number of household*

rata-rata jumlah anggota rumah tangga per rumah tangga.

11. Istilah migrasi seumur hidup disebut bila provinsi tempat tinggal seseorang pada saat pencacahan berbeda dengan provinsi tempat lahirnya.
 12. Istilah migrasi risen disebut bila provinsi tempat tinggal seseorang pada saat pencacahan berbeda dengan provinsi tempat tinggalnya 5 tahun yang lalu.
 13. Penduduk usia kerja adalah penduduk yang berumur 15 tahun ke atas.
 14. Angkatan kerja adalah penduduk usia kerja (15 tahun ke atas) yang bekerja, punya pekerjaan namun sementara tidak bekerja, dan pengangguran.
 15. Bekerja adalah kegiatan ekonomi yang dilakukan oleh seseorang dengan maksud memperoleh atau membantu memperoleh pendapatan atau keuntungan dan lamanya bekerja paling sedikit 1 jam secara terus menerus dalam seminggu yang lalu (termasuk pekerja keluarga tanpa upah yang membantu dalam suatu usaha/ kegiatan ekonomi).
 16. Jumlah jam kerja seluruhnya adalah jumlah jam kerja yang digunakan untuk bekerja (tidak termasuk jam kerja istirahat resmi dan jam kerja yang digunakan untuk hal-hal di luar pekerjaan).
 17. Lapangan usaha adalah bidang kegiatan dari pekerjaan/tempat bekerja di mana seseorang
- members per household.*
 11. *Lifetime migration terminology if someone's province of residence at the time of enumeration was different from his/her province of birthplace.*
 12. *Recent migration terminology if someone's province of residence at the time of enumeration was different from his/her province of residence 5 years ago.*
 13. *Working age population is persons of 15 years and over.*
 14. *Labor force or economically active are persons of 15 years and over, who in the previous week were working, temporarily absent from work but having jobs, and unemployment.*
 15. *Working is economic activity conducted by a person and intended to earn income by doing work or helping to do work at least one hour continuously during the reference week (including unpaid family worker/s for any economic activity).*
 16. *Total working hours is the total hours spent by an employee to perform all jobs (excluding the time used for other activities which are not classified as work).*
 17. *Industry is field of a person's activity or establishment. The classification of industries follows the Indonesia*

bekerja. Klasifikasi lapangan usaha mengikuti Klasifikasi Baku Lapangan Usaha Indonesia (KBLI) dalam 1 digit.

Standard Industrial Classification (KBLI) in one digit.

18. Status pekerjaan adalah kedudukan seseorang dalam unit usaha/kegiatan dalam melakukan pekerjaan.
 19. Berusaha sendiri tanpa dibantu orang lain adalah bekerja atau berusaha dengan menanggung risiko secara ekonomis, yaitu dengan tidak kembalinya ongkos produksi yang telah dikeluarkan dalam rangka usahanya tersebut, serta tidak menggunakan pekerja dibayar maupun pekerja tak dibayar, termasuk yang sifat pekerjaannya memerlukan teknologi atau keahlian khusus.
 20. Berusaha dibantu buruh tidak tetap/buruh tidak dibayar adalah bekerja atau berusaha atas risiko sendiri, dan menggunakan buruh/pekerja tak dibayar dan atau buruh/pekerja tidak tetap.
 21. Berusaha dibantu buruh tetap/buruh dibayar adalah berusaha atas risiko sendiri dan mempekerjakan paling sedikit satu orang buruh/pekerja tetap yang dibayar.
 22. Buruh/karyawan/pegawai adalah seseorang yang bekerja pada orang lain atau instansi/kantor/ perusahaan secara tetap dengan menerima upah/
18. *Employment status is the status of a person at his place of work or establishment where he was employed.*
 19. *Own-account worker is a person who works at his own risk without assisted by paid per mount worker or unpaid worker include technical job or skill job.*
 20. *Employer assisted by temporary workers/unpaid worker is a person who works at his own risk and assisted by temporary worker/unpaid worker.*
 21. *Employer assisted by permanent workers/paid workers is a person who does his business at her/his own risk at least one assisted by paid permanent worker.*
 22. *Employee is a person who work permanently for other people or institution/office/ company and gains some money/cash or goods as wage/salary. Labor who have*

gaji baik berupa uang maupun barang. Buruh yang tidak mempunyai majikan tetap, tidak digolongkan sebagai buruh/karyawan, tetapi sebagai pekerja bebas. Seseorang dianggap memiliki majikan tetap jika memiliki 1 (satu) majikan (orang/rumah tangga) yang sama dalam sebulan terakhir, khusus pada sektor bangunan batasannya tiga bulan. Apabila majikannya instansi/lembaga, boleh lebih dari satu.

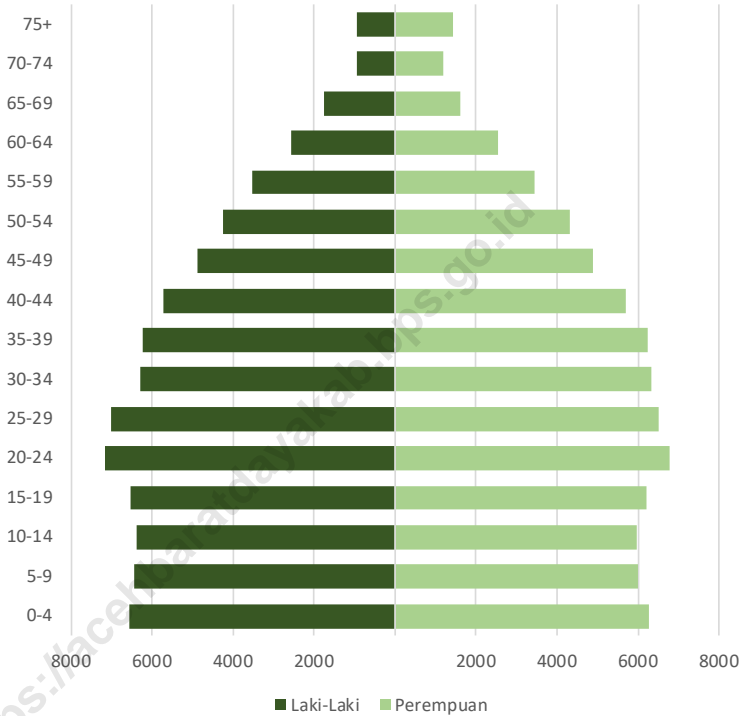
23. Pekerja bebas adalah seseorang yang bekerja pada orang lain/majikan/institusi yang tidak tetap (lebih dari 1 majikan dalam sebulan terakhir) di usaha pertanian baik berupa usaha rumah tangga maupun bukan usaha rumah tangga, ataupun di nonpertanian atas dasar balas jasa dengan menerima upah atau imbalan baik berupa uang maupun barang, dan baik dengan sistem pembayaran harian maupun borongan
24. Pekerja tak dibayar adalah seseorang yang bekerja membantu usaha untuk memperoleh penghasilan/keuntungan yang dilakukan oleh salah seorang anggota rumah tangga atau bukan anggota rumah tangga tanpa mendapat upah/gaji baik berupa uang maupun barang.

no permanent employer is not categorized as a laborer/ worker/ employee but casual worker. A laborers in general is considered to have a permanent employer if he has the same employer during the past month, particularly for building construction sector is 3 months. If the employer is an institution, more than 1 (one) employer is allowed.

23. *Casual employee is a person who does not work permanently for other people/employer/ institution (more than 1 employer during the last 1 month) in agricultural sector, either home industry or not home industry, or in non-agricultural sector based on remuneration paid with money or goods, and based on daily or contact payment system.*
24. *Unpaid worker is a person who intended to work without pay, either with money or good, in an establishment run by other members of the family, relative or neighbour.*

Gambar 3.1
Figures

Piramida Penduduk Kabupaten Aceh Barat Daya Tahun 2021
Population Pyramid of Aceh Barat Daya Regency, 2021

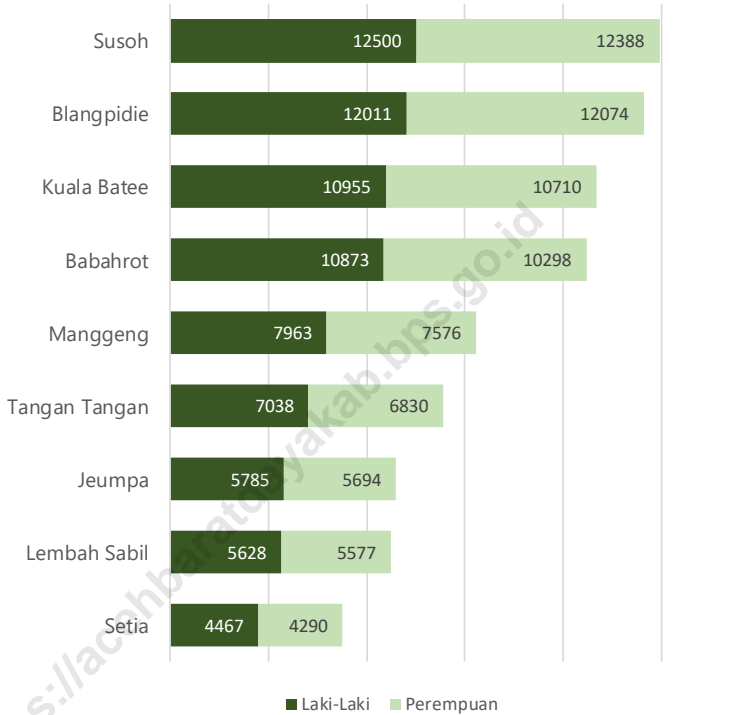


Catatan/Note: ...

Sumber/Source: Hasil Perapihan Umur dari Data Administratif dan SP2020 (September)/The Result of Smoothing Single Year of Age from Administrative Data and the 2020 Population Census (September)

Gambar 3.2
Figures

Jumlah Penduduk Kabupaten Aceh Barat Daya Menurut Kecamatan dan Jenis Kelamin, 2021
Number of Population by Subdistrict and Sex, 2021



Sumber/Source: BPS, Sensus Penduduk 2010 dan Proyeksi Penduduk Indonesia 2010–2035/BPS-Statistics Indonesia, 2010 Population Census and Indonesia Population Projection 2015-2045

3.1 PENDUDUK POPULATION

Tabel 3.1.1 Penduduk, Laju Pertumbuhan Penduduk, Distribusi Persentase Penduduk, Kepadatan Penduduk, Rasio Jenis Kelamin Penduduk Menurut Kecamatan di Kabupaten Aceh Barat Daya, 2021
Population, Population Growth Rate, Percentage Distribution of Population, Population Density, and Population Sex Ratio by Subdistrict in Aceh Barat Daya Regency, 2021

Kecamatan Subdistrict	Penduduk (Ribu) Population (Thousand)	Laju Pertumbuhan Penduduk (%) Annual Population Growth Rate (%)
(1)	(2)	(3)
Manggeng	15,5	1,02
Lembah Sabil	11,2	0,57
Tangan-Tangan	13,9	0,90
Setia	8,8	0,73
Blangpidie	24,1	0,86
Jeumpa	11,5	0,93
Susoh	24,9	0,82
Kuala Batee	21,7	0,99
Babahrot	21,2	1,35
Aceh Barat Daya	152,7	0,93

Lanjutan Tabel/*Continued Table* 3.1.1

Kecamatan <i>Subdistrict</i>	Persentase Penduduk <i>Percentage of Total Population</i>	Kepadatan Penduduk per km ² <i>Population Density per sq.km</i>
(1)	(4)	(5)
Manggeng	10,18	380
Lembah Sabil	7,34	113
Tangan-Tangan	9,08	104
Setia	5,74	199
Blangpidie	15,78	51
Jeumpa	7,52	31
Susoh	16,30	1306
Kuala Batee	14,19	122
Babahrot	13,87	40
Aceh Barat Daya	100,00	81

Lanjutan Tabel/*Continued Table 3.1.1*

Kecamatan <i>Subdistrict</i>	Rasio Jenis Kelamin Penduduk <i>Population Sex Ratio</i>
(1)	(6)
Mangeng	105,11
Lembah Sabil	100,91
Tangan-Tangan	103,05
Setia	104,13
Blangpidie	99,48
Jeumpa	101,60
Susoh	100,90
Kuala Batee	102,29
Babahrot	105,58
Aceh Barat Daya	102,36

Catatan/Note: ¹ Hasil Sensus Penduduk (SP) 2020 (September)/*The Result of 2020 Population Census (September)*
² Hasil Proyeksi Penduduk Interim 2020–2023 (Pertengahan tahun/Juni)/*The result of Interim Population Projection 2020–2023 (mid year/ June)*
³ Laju pertumbuhan penduduk dihitung berdasarkan penduduk tahun 2010 (Mei) dibandingkan dengan penduduk tahun 2020 (September)/ *The growth rate refers to the change of the population in 2010 (May) to the population in 2020 (September)*
⁴ Laju pertumbuhan penduduk dihitung berdasarkan penduduk tahun 2020 (September) dibandingkan dengan penduduk tahun 2021 (Juni)/ *The growth rate refers to the change of the population in 2020 (September) to the population in 2021 (June)*

Sumber/Source: BPS dan Kementerian Dalam Negeri/BPS-Statistics Indonesia and Ministry of Home Affairs

Tabel
Table 3.1.2

Jumlah Penduduk Menurut Kelompok Umur dan Jenis Kelamin di Kabupaten Aceh Barat Daya, 2021
Population by Age Groups and Sex in Aceh Barat Daya Regency, 2021

Kelompok Umur <i>Age Groups</i>	Jenis Kelamin/Sex		
	Laki-Laki <i>Male</i>	Perempuan <i>Female</i>	Jumlah <i>Total</i>
(1)	(2)	(3)	(4)
0–4	6 564	6 265	12 829
5–9	6 437	6 008	12 445
10–14	6 384	5 973	12 357
15–19	6 547	6 209	12 756
20–24	7 155	6 774	13 929
25–29	7 021	6 495	13 516
30–34	6 296	6 324	12 620
35–39	6 243	6 248	12 491
40–44	5 730	5 698	11 428
45–49	4 881	4 900	9 781
50–54	4 237	4 316	8 553
55–59	3 521	3 457	6 978
60–64	2 560	2 534	5 094
65–69	1 752	1 619	3 371
70–74	955	1 194	2 149
75+	937	1 423	2 360
Aceh Barat Daya	77 220	75 437	152 657

Catatan/Note: ...

Sumber/Source: Hasil Perapihan Umur dari Data Administratif dan SP2020 (September)/*The Result of Smoothing Single Year of Age from Administrative Data and the 2020 Population Census (September)*

Tabel 3.1.2 Jumlah Penduduk yang Masuk dan Keluar Selama 2021 di Kabupaten Aceh Barat Daya (Keadaan Desember)
Table Number of Migration during in Aceh Barat Daya Regency, 2021

Kecamatan Subdistrict	Penduduk Yang Masuk / In			Penduduk Yang Keluar / Out		
	LK Male	PR Female	JML Totals	LK Male	PR Female	JML Totals
(1)	(2)	(3)	(4)	(5)	(6)	(7)
Manggeng	89	82	171	173	149	322
Lembah Sabil	74	78	152	99	77	176
Tangan-Tangan	72	57	129	98	62	160
Setia	51	46	97	61	52	113
Blangpidie	157	117	274	160	149	309
Jeumpa	64	58	122	50	41	91
Susoh	132	114	246	121	116	237
Kuala Batee	95	79	174	157	111	268
Babahrot	120	108	228	169	126	295
2021	854	739	1 593	1 088	883	1 971
2020	1 049	869	1 918	1 020	826	1 846
2019	1 409	1 086	2 495	1 463	1 157	2 620
2018	928	712	1 640	1 882	1 277	3 159
2017	97	110	207	54	58	112

Sumber/Source: Dinas Kependudukan dan Pencatatan Sipil/ Demographic and Civil Registration Service

Tabel 3.1.3
Table

Jumlah Akta yang Diterbitkan Menurut Jenis Akta Pada Dinas Kependudukan dan Catatan Sipil Kabupaten Aceh Barat Daya Tahun 2021
Number of Acts by Total Birth and Death In Aceh Barat Daya Regency, 2021

Bulan Months	Akta/ Acts	
	Kelahiran/ Birth	Kematian/ Death
(1)	(2)	(3)
Januari	496	118
Februari	310	100
Maret	379	102
April	255	106
Mei	251	78
Juni	359	163
Juli	329	112
Agustus	516	146
September	329	82
Oktober	344	134
November	383	122
Desember	322	97
2021	4 273	1 360
2020	4 485	1 414
2019	4 747	991
2018	4 253	1 020
2017	5 170	1 088

Sumber/Source: Dinas Kependudukan dan Pencatatan Sipil/ Demographic and Civil Registration Service

Tabel 3.1.4 Jumlah Penduduk Menurut Status Perkawinan di Kabupaten Aceh Barat Daya Tahun 2021
Table 3.1.4 Population by Marital Status by Subdistrict in Aceh Barat Daya Regency 2021

Kecamatan Subdistrict	Belum Kawin Single	Kawin Married	Cerai Hidup Divorced	Cerai Mati Death Divorce
(1)	(2)	(3)	(4)	(5)
Manggeng	7 062	8 403	136	1 004
Lembah Sabil	4 933	5 644	96	688
Tangan-Tangan	6 212	6 883	102	783
Setia	3 543	3 719	60	393
Blangpidie	10 139	12 180	186	1 253
Jeumpa	4 976	5 683	79	647
Susoh	12 699	10 754	159	1 383
Kuala Batee	9 712	10 789	194	1 306
Babahrot	9 141	10 789	164	993
2021	68 417	74 844	1 176	8 450
2020	77 068	66 474	1 083	8 324
2019	78 063	64 937	934	8 314
2018	78 377	63 909	885	7 981

Sumber/Source: Dinas Kependudukan dan Pencatatan Sipil/ Demographic and Civil Registration Service

**3.2 KETENAGAKERJAAN
EMPLOYMENT**

Tabel 3.2.1 Jumlah Penduduk Berumur 15 Tahun Keatas Menurut Jenis Kegiatan Selama Seminggu yang Lalu dan Jenis Kelamin di Kabupaten Aceh Barat Daya, 2021
Population Aged 15 Years and Over by Type of Activity During The Previous Week and Sex in Aceh Barat Daya Regency, 2021

Kegiatan Utama <i>Main Activity</i>	Jenis Kelamin/Sex		
	Laki-Laki <i>Male</i>	Perempuan <i>Female</i>	Jumlah <i>Total</i>
(1)	(2)	(3)	(4)
I. Angkatan Kerja/<i>Economically Active</i>	45 189	20 854	66 043
1. Bekerja/ <i>Working</i>	43 460	19920	63 380
2. Pengangguran Terbuka/ <i>Unemployment</i>	1 729	934	2 663
II. Bukan Angkatan Kerja/<i>Economically Inactive</i>	18 140	43 940	62 080
1. Sekolah/ <i>Attending School</i>	9 100	10 358	19 458
2. Mengurus Rumah Tangga/ <i>Housekeeping</i>	905	30 321	31 226
3. Lainnya/ <i>Others</i>	8 135	3 261	11 396
Jumlah/<i>Total</i>	63 329	64 794	128 123

Catatan/Note: ...

Sumber/Source: BPS, Survei Angkatan Kerja Nasional (Sakernas) Agustus/BPS-Statistics Indonesia, August National Labor Force Survey

Tabel
Table 3.2.2

Penduduk Berumur 15 Tahun ke Atas Menurut Pendidikan Tertinggi yang Ditamatkan dan Jenis Kegiatan Selama Seminggu yang Lalu di Kabupaten Aceh Barat Daya, 2021
Population 15 Years of Age and Over by Educational Attainment and Type of Activity During the Previous Week in Aceh Barat Daya Regency, 2021

Pendidikan Tertinggi yang Ditamatkan ¹ Educational Attainment ¹	Angkatan Kerja/Economically Active			Persentase Bekerja terhadap Angkatan Kerja Percentage of Working to Economically Active
	Bekerja Working	Pengangguran ² Unemployment ²	Jumlah Angkatan Kerja Total of Economically Active	
(1)	(2)	(3)	(4)	(5)
0	19 666	198	19 864	99,00
1	9 150	246	9 396	97,38
2	20 361	1 154	21 515	94,64
3	14 203	1 065	15 268	93,02
Jumlah/Total	63 380	2 663	66 043	95,97

Lanjutan Tabel/*Continued Table* 3.2.2

Pendidikan Tertinggi yang Ditamatkan ¹ <i>Educational Attainment ¹</i>	Bukan Angkatan Kerja <i>Not Economically Active</i>	Jumlah Total	Persentase Angkatan Kerja terhadap Penduduk Usia Kerja <i>Percentage of Economically Active to Working Age Population</i>
(1)	(6)	(7)	(8)
0	31 711	51 575	38,51
1	11 693	21 089	44,55
2	15 228	36 743	58,56
3	3 448	18 716	81,58
Jumlah/Total	62 080	128 123	51,55

Catatan/Note: ¹ 0. ≤ Sekolah Dasar (SD)/≤ *Primary School*
 1. Sekolah Menengah Pertama/*Junior High School*
 2. Sekolah Menengah Atas/*Senior High School*
 3. Perguruan Tinggi/*Collage*
² 1. Mencari pekerjaan/*Looking for work*
 2. Mempersiapkan usaha/*Establishing a new business/firm*
 3. Merasa tidak mungkin mendapat pekerjaan/*Hopeless of job*
 4. Sudah punya pekerjaan tetapi belum mulai bekerja/*Have a job in future start*

Sumber/Source: BPS, Survei Angkatan Kerja Nasional (Sakernas) Agustus/BPS-Statistics Indonesia, August National Labor Force Survey

Tabel
Table 3.2.3

Penduduk Berumur 15 Tahun Ke Atas yang Bekerja Selama Seminggu yang Lalu Menurut Status Pekerjaan Utama dan Jenis Kelamin di Kabupaten Aceh Barat Daya, 2021

Population 15 Years of Age and Over who Worked During The Previous Week by Main Employment Status and Sex in Aceh Barat Daya Regency, 2021

Status Pekerjaan Utama <i>Main Employment Status</i>	Laki-Laki <i>Male</i>	Perempuan <i>Female</i>	Jumlah <i>Total</i>
(1)	(2)	(3)	(4)
Berusaha sendiri <i>Own account worker</i>	10 550	4 457	15 007
Berusaha dibantu buruh tidak tetap/buruh tidak dibayar <i>Employer assisted by temporary worker/unpaid worker</i>	5 416	1 995	7 411
Berusaha dibantu buruh tetap/buruh dibayar <i>Employer assisted by permanent worker/paid worker</i>	2 408	221	2 629
Buruh/Karyawan/Pegawai/ <i>Employee</i>	17 218	10 507	27 725
Pekerja bebas di pertanian <i>Casual worker in agriculture</i>	2 890	201	3 091
Pekerja bebas di nonpertanian <i>Casual worker in non-agricultural</i>	3 837	483	4 320
Pekerja keluarga/tak dibayar <i>Family worker/unpaid worker</i>	1 141	2 056	3 197
Jumlah/Total	43 460	19 920	63 380

Catatan/Note: ...

Sumber/Source: BPS, Survei Angkatan Kerja Nasional (Sakernas) Agustus/BPS-Statistics Indonesia, August National Labor Force Survey

Tabel 3.2.4
Table

Jumlah Pencari Kerja Yang Terdaftar Menurut Kelompok Umur Dan Jenis Kelamin Pada Kantor Dinas Tenaga Kerja Di Kabupaten Aceh Barat Daya Tahun 2021
Number of Registered Job Seeker by Age Group And Sex at Man Power Service 2021

Kelompok Umur/ Age Grouping	Terdaftar Registered		Ditempatkan Placed		Dihapus Omitted		Belum Ditempatkan/ Has not deployed	
	L/M	W/F	L/M	W/F	L/M	W/F	L/M	W/F
(1)	(2)	(3)	(4)	(5)	(6)	(7)	(8)	(9)
10-14	-	-	-	-	-	-	-	-
15-19	114	-	-	-	-	-	-	-
20-24	225	-	-	-	-	-	-	-
25-29	164	-	-	-	-	-	-	-
30-34	133	-	-	-	-	-	-	-
35-44	106	-	-	-	-	-	-	-
45-54	102	-	-	-	-	-	-	-
55+	67	-	-	-	-	-	-	-
Total	911	-	-	-	-	-	-	-

Catatan/Notes : - L/M = Laki-laki
W/F = Wanita

Sumber/Source: Dinas Penanaman Modal dan Pelayanan Terpadu Satu Pintu, Tenaga Kerja, dan Transmigrasi

Tabel 3.2.5 Jumlah Pencari Kerja Yang Terdaftar Menurut Tingkat Pendidikan Pada Kantor Dinas Tenaga Kerja Di Kabupaten Aceh Barat Daya Tahun 2021
Number of Registered Job Seeker by Level Education at Man Power Service 2021

Tingkat Pendidikan / Level Of Education	Terdaftar		Ditempatkan		Dihapus		Belum Ditempatkan/	
	Registered		Placed		Omitted		Hasnot deployed	
	L/M	W/F	L/M	W/F	L/M	W/F	L/M	W/F
(1)	(2)	(3)	(4)	(5)	(6)	(7)	(8)	(9)
Tidak Tamat SD	-	-	-	-	-	-	-	-
SD/Sederajat	225	-	-	-	-	-	-	-
SLTP/Sederajat	236	-	-	-	-	-	-	-
SLTA/Sederajat	873	-	-	-	-	-	-	-
Sarjana Muda	41	-	-	-	-	-	-	-
Sarjana Penuh	138	-	-	-	-	-	-	-
2021	1 513	-	-	-	-	-	-	-
2020	25	49
2019
2018	90
2017	135	166

Catatan/Notes : L/M = Laki-laki
 W/F = Wanita

Sumber/Source: Dinas Penanaman Modal dan Pelayanan Terpadu Satu Pintu, Tenaga Kerja, dan Transmigrasi

Tabel 3.2.6 Jumlah Pencari Kerja Menurut Kecamatan di Kabupaten Aceh Barat Daya Tahun 2021
Number of Job Seeker by Subdistrict in Aceh Barat Daya, 2021

Kecamatan / Subdistrict	Pencari Kerja/ Job Seeker	
	Laki-Laki/Male	Perempuan/Female
(1)	(2)	(3)
Manggeng	250	229
Lembah Sabil	-	-
Tangan-Tangan	72	33
Setia	310	228
Blangpidie	389	329
Jeumpa	247	145
Susoh	233	113
Kuala Batee	-	-
Babahrot	-	-
Aceh Barat Daya	1 501	1 077

Catatan/Notes : ...

Sumber/Source : Dinas Penanaman Modal dan Pelayanan Terpadu Satu Pintu, Tenaga Kerja, dan Transmigrasi

Tabel 3.2.7 Jumlah Perusahaan dan Buruh yang Terdaftar berdasarkan Undang-Undang No 7 Tahun 1981 di Kabupaten Aceh Barat Daya Tahun 2021
Table Number of Establishment and Labour Registered based on Act 7 1981 in Aceh Barat Daya Regency 2021

Lapangan Usaha / Field of Work	Jumlah Perusahaan/	Jumlah Buruh/
	Establishment	Labour
(1)	(2)	(3)
Pertanian/Perkebunan
Pertambangan
Industri
Listrik
Bangunan
Perdagangan
Angkutan/Komunikasi
Keuangan
Lain-lain
2021
2020	25	915
2019
2018	22	957
2017	29	994

Catatan/Notes : L/M = Laki-laki
 W/F = Wanita

Sumber/Source: Dinas Penanaman Modal dan Pelayanan Terpadu Satu Pintu, Tenaga Kerja, dan Transmigrasi

4

SOSIAL DAN KESEJAHTERAAN RAKYAT

SOCIAL AND WELFARE

Jumlah Sekolah *Number of Schools*

SD
111

SMP
32

SMA
15



Fasilitas Kesehatan *Health Facility*

Rumah Sakit
1

Puskesmas
13

Apotek
8



PENJELASAN TEKNIS

1. Tidak/belum pernah sekolah adalah mereka yang tidak pernah atau belum pernah terdaftar dan tidak pernah atau belum pernah aktif mengikuti pendidikan di suatu jenjang pendidikan formal. Termasuk juga yang tamat/belum tamat taman kanak-kanak tetapi tidak melanjutkan ke sekolah dasar.
2. Masih bersekolah adalah mereka yang terdaftar dan aktif mengikuti pendidikan formal dan nonformal (Paket A, B, atau C), baik pendidikan dasar, menengah maupun pendidikan tinggi. Bagi mahasiswa yang sedang cuti dianggap masih bersekolah.
3. Tidak bersekolah lagi adalah mereka yang pernah terdaftar dan aktif mengikuti pendidikan di suatu jenjang pendidikan formal dan nonformal (Paket A, B, atau C), tetapi pada saat pencacahan tidak lagi terdaftar dan tidak aktif mengikuti pendidikan.
4. Tamat sekolah adalah menyelesaikan pelajaran yang ditandai dengan lulus ujian akhir pada kelas atau tingkat terakhir suatu jenjang pendidikan di sekolah negeri maupun swasta dengan mendapatkan tanda tamat belajar/ijazah. Seseorang yang belum mengikuti pelajaran pada kelas tertinggi tetapi telah mengikuti ujian akhir dan lulus dianggap tamat sekolah.

TECHNICAL NOTES

1. *Not/never attending school is someone who has never attended or never been registered in a formal education, such as primary, secondary, and tertiary education. Those who just completed kindergarten are considered as never attended school.*
2. *Attending school is someone who is currently attending primary, secondary, or tertiary education, including package A, package B, or package C. College student who postpones his/her study is considered as attending school.*
3. *Not attending school anymore is someone who had enrolled and participated in formal and non-formal education in the past including package A, package B, or package C, but currently does not attend school.*
4. *Completed particular level of education is someone who has completed particular level of education in private or public school and accepting graduation certificate. Someone who has never attended the highest grade but passed the final exam is considered as completed particular level of education.*

5. Dapat membaca dan menulis artinya dapat membaca dan menulis kata-kata/kalimat sederhana dengan suatu aksara tertentu.
6. Jalur Pendidikan di Indonesia terdiri atas 1) pendidikan formal, 2) pendidikan nonformal, dan 3) pendidikan informal yang ketiganya dapat saling melengkapi dan memperkaya (Undang-Undang No. 20 Tahun 2013 tentang Sistem Pendidikan Nasional).
7. Jenjang Pendidikan Formal terdiri atas pendidikan dasar, pendidikan menengah, dan pendidikan tinggi. Jenis pendidikan yang diajarkan mencakup pendidikan umum, kejuruan, akademik, profesi, vokasi, keagamaan, dan khusus.

Pendidikan Dasar berbentuk Sekolah Dasar (SD) dan Madrasah Ibtidaiyah (MI) atau bentuk lain yang sederajat serta Sekolah Menengah Pertama (SMP) dan Madrasah Tsanawiyah (MTs), atau bentuk lain yang sederajat.

Pendidikan Menengah berbentuk Sekolah Menengah Atas (SMA), Madrasah Aliyah (MA), Sekolah Menengah Kejuruan (SMK), dan Madrasah Aliyah Kejuruan (MAK), atau bentuk lain yang sederajat.

Pendidikan Tinggi merupakan jenjang pendidikan setelah pendidikan menengah yang mencakup program pendidikan

5. *Able to read and write is the ability to read and write at least a simple sentence in any letter of alphabets.*
6. *The Education System in Indonesia consists of 1) a formal education, 2) non-formal education, and 3) informal education that all three can be complementary and enriching (Law No. 20 Year 2013 about The National Education System).*
7. *The Formal Education Level consists of primary education, secondary education, and high education. The kind of education that taught consists of general education, vocational, academic, professional, religious, and specific education.*

The Primary Education consists of Elementary School and Islamic Elementary School or other equivalent forms and Junior High School and MTs, or other equivalent forms.

The Secondary Education consists of the senior high school, MA, Vocational School, and Vocational Madrasah Aliyah, or other equivalent forms.

The High Education consists of the education level after the secondary education that consists of diplomas, bachelor, master, specialist, and

diploma, sarjana, magister, spesialis, dan doktor yang diselenggarakan oleh perguruan tinggi. Perguruan tinggi dapat berbentuk akademi, politeknik, sekolah tinggi, institut, atau universitas.

doctoral degrees that are held by the college. The colleges can be academy, polytechnic, high school, institute, or university.

8. Rumah Sakit adalah tempat pemeriksaan dan perawatan kesehatan, biasanya berada di bawah pengawasan dokter/tenaga medis, yang melayani penderita yang sakit untuk berobat rawat jalan atau rawat inap.
 9. Rumah Sakit Bersalin adalah rumah sakit khusus untuk persalinan, dilengkapi pelayanan spesialis pemeriksaan kehamilan, persalinan, rawat inap dan rawat jalan ibu dan anak yang berada di bawah pengawasan dokter spesialis kandungan.
 10. Rumah Bersalin adalah sarana pelayanan kesehatan dengan izin sebagai rumah bersalin, dilengkapi pelayanan pemeriksaan kehamilan, persalinan serta pemeriksaan ibu dan anak yang berada di bawah pengawasan bidan senior.
 11. Poliklinik adalah sarana kesehatan yang dipakai untuk pelayanan berobat jalan, biasanya berada di bawah pengawasan dokter/tenaga medis.
 12. Puskesmas (Pusat Kesehatan Masyarakat) adalah unit pelaksana teknis dinas kesehatan kabupaten/ kota
8. *Hospital is a place for health check, usually controlled/supervised by doctors/medical personnel to serve the ill patients to get outpatient or inpatient treatment services.*
 9. *Maternity Hospital is a specialized hospital for childbirth, has specialist inspection service to pregnancy, childbirth, hospitalization and outpatient for mothers and children that is under the supervision of an obstetrician.*
 10. *Maternity House is health care facility with a license as a maternity house, equipped with prenatal care, childbirth and examination of mothers and children which is under the supervision of a senior midwife.*
 11. *Polyclinic is a health facility in which to get outpatient services, usually under the control of doctor/medical personnel.*
 12. *Public Health Center is technical implementation unit of regency health department that have the primary function as a first-*

yang mempunyai fungsi utama sebagai penyelenggara pelayanan kesehatan tingkat pertama. Wilayah kerja puskesmas maksimal adalah satu kecamatan dan untuk dapat menjangkau wilayah kerjanya, puskesmas mempunyai jaringan pelayanan yang meliputi unit Puskesmas Pembantu (Pustu), unit Puskesmas Keliling (Puskel), dan unit bidan desa/komunitas (Peraturan Menteri Kesehatan RI No. 75 Tahun 2014 Tentang Pusat Kesehatan Masyarakat).

13. Apotek adalah suatu tempat tertentu yang digunakan untuk melakukan pekerjaan kefarmasian, dan penyaluran/penjualan obat atau bahan farmasi dan perbekalan kesehatan lainnya kepada masyarakat yang dikelola oleh tenaga apoteker (Peraturan Menteri Kesehatan RI No. 1332 Tahun 2002 Tentang Perubahan Atas Peraturan Menteri Kesehatan RI No. 922/MENKES/PER/X/1993 Tentang Ketentuan dan Tata Cara Pemberian Izin Apotek).
14. Imunisasi adalah memasukkan kuman atau racun penyakit tertentu yang sudah dilemahkan (vaksin) ke dalam tubuh dengan cara disuntik atau diminum (diteteskan dalam mulut) dengan maksud agar terjadi kekebalan tubuh terhadap penyakit tersebut.
15. Keluhan kesehatan adalah keadaan seseorang yang

level health care providers. The working area standard of public health center is one district and to reach their working areas, public health centers have a service network covering subsidiary of public health center, mobile public health center units, and midwife units (Regulation of the Minister of Health of Indonesia Number 75 Year 2014 about Public Health Center).

13. *Pharmacy is a specific place that is used for pharmaceutical jobs, and distribution/sale of drugs/ pharmaceuticals and other medical supplies to people that are administered by trained pharmacist (Regulation of the Minister of Health of Indonesia Number 1332 Year 2002 about the Changes of Regulation of the Minister of Health of Indonesia Number 922/MENKES/PER/X/1993 about Pro-vision and Procedures for Administration of Licensed Pharmacies).*
14. *Immunization is putting enervated microbe of a certain disease into human body by injection or drinking (dropping into mouth) to make the body immune to that disease.*
15. *Health complaint is a condition where a person has health or*

mengalami gangguan kesehatan atau kejiwaan, baik karena penyakit akut, penyakit kronis, kecelakaan, kriminal, atau hal lain.

16. Mengobati sendiri adalah upaya oleh anggota rumah tangga/keluarga dengan melakukan pengobatan sendiri tanpa datang ke tempat fasilitas kesehatan atau memanggil dokter/petugas kesehatan ke rumahnya (misal minum obat modern, jamu, kerokan, kompres, kop, pijat) agar sembuh atau menjadi lebih ringan keluhan kesehatannya.
17. Angka penemuan kasus tuberkulosis adalah jumlah kasus baru tuberkulosis (TB) dan kasus TB yang didiagnosis kambuh yang diobati dalam program penanggulangan TB nasional dan dilaporkan kepada WHO, dibagi dengan perkiraan WHO terhadap jumlah kasus insiden tuberkulosis pada tahun yang sama, dinyatakan sebagai persentase.
18. Angka keberhasilan pengobatan tuberkulosis smear positive/Basil Tahan Asam (BTA) positif adalah proporsi (dinyatakan sebagai persentase) kasus TB BTA positif yang terdaftar di bawah program pengendalian TB nasional pada tahun tertentu yang dinyatakan berhasil menyelesaikan pengobatan. Dengan atau tanpa bukti bakteriologi keberhasilan ("sembuh" dan "menyelesaikan pengobatan" masing-masing).

mental problems because of acute illness, chronically illness, accident, crimes, or others.

16. *Self treatment is an effort of household members/family to have a health treatment by themselves without visiting health facilities or a doctor/health personnel (for instance, by taking modern medicine, herb medicine, chief with a coin, compress, cupping suction, massage) in order to recover from illness or reduce the health complaint.*
17. *The case detection rate for all forms of tuberculosis is the number of new and replese tuberculosis cases diagnosed and treated in national tuberculosis control programmes and notified to WHO, divided by WHO's estimate of the number of incident tuberculosis cases for the same year, expressed as a percentage.*
18. *The treatment success rate for new pulmonary smear-positive tuberculosis cases is the proportion (expressed as a percentage) of new smear-positive tuberculosis cases registered under a national tuberculosis control programme in a given year that succesfully completed treatment. With or without bacteriological evidence of succes ("cured" and "treatment completed" respectively).*

19. Kasus kumulatif AIDS adalah kumulatif kasus AIDS sampai dengan referensi waktu tertentu.
 20. BCG (Bacillus Calmette Guerin) merupakan vaksinasi untuk mencegah penyakit TBC, diberikan pada bayi baru lahir atau anak, dengan suntikan pada kulit pangkal lengan atas. Bekas suntikan kemudian akan membentuk tonjolan kecil jaringan parut pada kulit lengan atas. Suntikan BCG diberikan kepada anak sebanyak 1 kali.
 21. DPT (Difteri, Pertusis, Tetanus) merupakan vaksin untuk mencegah penyakit Difteri, Pertusis, dan Tetanus yang diberikan pada bayi berumur 3 bulan ke atas, dengan suntikan pada paha, diulang 1 bulan dan 2 bulan kemudian, sehingga suntikan imunisasi DPT lengkap pada balita berjumlah 3 kali (kadang-kadang selang waktu antar suntikan bisa lebih dari 1 bulan).
 22. Luas lantai adalah luas lantai yang ditempati dan digunakan untuk keperluan sehari-hari (sebatas atap).
 23. Air leding adalah sumber air yang berasal dari air yang telah melalui proses penjernihan dan penyehatan sebelum dialirkan kepada konsumen melalui instalasi berupa saluran air. Sumber air ini biasanya diusahakan oleh PAM/PDAM/BPAM. Termasuk dalam hal ini
19. *Cummulative AIDS case is cummulative AIDS cases with reference to a particular time.*
 20. *BCG (Bacillus Calmette Guerin) is a vaccine to proddt TBC disease, given to newborns or children, by injection at the base of the skin of the upper arm. Injection site will form little bumps of scar tissue in the skin of the upper arm. BCG injections given to children 1 times.*
 21. *DPT (Diphtheria, Pertussis, Tetanus) is a vaccine to proddt the diphtheria, pertussis, and tetanus disease, given to infants aged 3 months and above, with a shot in the thigh, repeated one month and two months later, so that the complete DPT immunization shots at toddler totaling 3 times (sometimes the time interval between injections can be more than 1 month).*
 22. *Floor area is the total area which is occupied and utilized daily.*
 23. *Pipe water is a water source that comes from water that has been through a process of purification and sanitation before distribute to consumers through an instalation of water lines. This water source is usually distributed by PAM/PDAM/BPAM. This include a pipe water that sold at retail.*

- air leding yang didapat secara eceran.
24. Sumur terlindung adalah air yang berasal dari dalam tanah yang digali dan lingkaran sumur tersebut dilindungi oleh tembok paling sedikit 0,8 meter di atas tanah dan 3 meter ke bawah tanah, serta ada lantai semen sejauh 1 meter dari lingkaran sumur.
 25. Status penguasaan bangunan tempat tinggal milik sendiri adalah jika tempat tinggal tersebut pada waktu pencacahan betul-betul sudah milik kepala rumah tangga atau salah seorang anggota rumah tangga. Rumah yang dibeli secara angsuran melalui kredit bank atau rumah dengan status sewa beli dianggap rumah milik sendiri.
 26. Peristiwa tindak pidana yang dilaporkan ialah setiap peristiwa yang diterima kepolisian dari laporan masyarakat, atau peristiwa dimana pelakunya tertangkap tangan oleh kepolisian.
 27. Jumlah tindak pidana menggambarkan jumlah kasus tindak pidana yang terjadi pada kurun waktu tertentu.
 28. Resiko penduduk terjadi tindak pidana per 100.000 penduduk = $(\text{Jumlah tindak pidana tahun } t) / (\text{Jumlah penduduk tahun } t) \times 100.000$ Resiko penduduk terjadi tindak pidana per 100.000 penduduk mengindikasikan peluang penduduk berisiko
 24. *Protected wells is water that comes from the soil were excavated and the circumference of the well was protected by walls at least 0.8 meters above ground and 3 meters underground, and cement floor as far as 1 meter from the well circumference.*
 25. *Own ownership property status is a status of dwelling occupied belongs to the head of household or one of the household member. Houses bought through bank credit or houses with leasing status were also categorized as an own property.*
 26. *Reported crime incidence includes all criminal cases reported and received by police office, and all crimes caught by police.*
 27. *Crime total refers to the number of criminal cases occurring during a given period.*
 28. *Crime Rate = (Number of criminal cases year t) / (Total population year t) × 100.000 Crime rate indicates the probability of population exposed to risk of crime, expressed in every 100,000 people.*

terkena tindak pidana. Biasanya dinyatakan dalam setiap 100.000 penduduk.

29. Selang waktu terjadi tindak pidana tahun t
 $= (365 \times 24 \times 60 \times 60) / (\text{Jumlah tindak pidana tahun } t) \times (\text{detik})$
 Selang waktu terjadi tindak pidana tahun t mengindikasikan selang waktu terjadinya satu tindak kejahatan dengan kejahatan yang lain.
30. Persentase penyelesaian peristiwa tindak pidana menyatakan persentase penyelesaian tindak pidana oleh polisi. Suatu tindak pidana dinyatakan sebagai kasus yang selesai di tingkat kepolisian, apabila:
- berkas perkaranya sudah siap untuk diserahkan atau telah diserahkan kepada kejaksaan;
 - dalam hal delik aduan, pengaduannya dicabut dalam tenggang waktu yang telah ditentukan menurut undang-undang;
 - telah diselesaikan oleh kepolisian berdasarkan azas *plichmatigheid* (kewajiban berdasarkan kewenangan hukum);
 - kasus yang dimaksud tidak termasuk kompetensi kepolisian
 - tersangka meninggal dunia;
 - kasus kadaluwarsa.
31. Bencana Alam adalah peristiwa atau serangkaian peristiwa yang mengancam dan mengganggu kehidupan / penghidupan
29. *Crime clock*
 $= (365 \times 24 \times 60 \times 60) / (\text{Number of criminal cases year } t) \times (\text{second})$
Crime clock indicates the time interval of occurrence between one crime to another crime.
30. *Crime clearance rate refers to percentage of crime clearance by police. A criminal case is categorized as a cleared case by police, if:*
- All documents are ready to submit or already submitted to justice court;*
 - In the case of attense that warrants complaint, the complaint was withdraw within a given period state in the law;*
 - The case was cleared by police based on the principle of plichmatigheid (obligation on the basis of law outhority);*
 - The case was not the responsibility of police office;*
 - The suspect died;*
 - The case was out of date.*
31. *Natural Disaster is an oddt or series of oddts that threaten and disrupt the lives and livelihoods caused by natural factors such as: earthquake,*

masyarakat yang disebabkan oleh faktor alam antara lain berupa gempa bumi, tsunami, gunung meletus, banjir, kekeringan, angin topan, dan tanah longsor sehingga mengakibatkan kerugian materi maupun non-materi.

32. Korban meninggal adalah orang yang dilaporkan tewas atau meninggal dunia akibat bencana.
33. Korban hilang adalah orang yang dilaporkan hilang atau tidak ditemukan atau tidak diketahui keberadaannya setelah terjadi bencana.
34. Korban luka/sakit adalah orang yang mengalami luka-luka atau sakit, dalam keadaan luka ringan, luka sedang maupun luka parah/berat, baik yang berobat jalan maupun rawat inap.
35. Rusak Berat adalah kriteria kerusakan yang mengakibatkan bangunan roboh atau sebagian besar komponen struktur rusak.
36. Rusak sedang adalah kriteria kerusakan yang mengakibatkan sebagian kecil komponen struktur rusak, dan komponen penunjang rusak namun bangunan masih tetap berdiri.
37. Rusak ringan adalah kriteria kerusakan yang mengakibatkan sebagian komponen struktur retak (struktur masih bisa digunakan) dan bangunan masih tetap berdiri.
38. Untuk mengukur kemiskinan, BPS menggunakan konsep *tsunami, volcanic eruption, flood, flash flood, drought, typhoon/cyclone, and landslide so it can lead to result in loss of material and non-material.*
32. *Fatality is a person reported killed or death in the wake of a disaster.*
33. *Missing person is a person reported missing or who cannot be located or who cannot be accounted for in the wake of a disaster.*
34. *Casualty is a person suffering injury or illness, in a state of light injury, moderate injury, or heavy injury, which in undergoing treatment as either an outpatient or inpatient.*
35. *Severely damaged is the criteria of damage that resulted most buildings collapsed or damaged its structural components.*
36. *Damaged is the criteria of damage that resulted defective fraction of structural components and supporting components damaged, but the building still stands.*
37. *Lightly damaged is the criteria of damage that resulted partially cracked structural components, but the structure still can be used and the building still stands.*
38. *To measure poverty, BPS-Statistics Indonesia has used the concept of*

kemampuan memenuhi kebutuhan dasar (basic needs approach). Dengan pendekatan ini, kemiskinan dipandang sebagai ketidakmampuan dari sisi ekonomi untuk memenuhi kebutuhan dasar makanan dan bukan makanan yang diukur dari sisi pengeluaran. Metode yang digunakan adalah menghitung Garis Kemiskinan (GK), yang terdiri dari dua komponen yaitu Garis Kemiskinan Makanan (GKM) dan Garis Kemiskinan Non-Makanan (GKNM). Penghitungan Garis Kemiskinan dilakukan secara terpisah untuk daerah perkotaan dan perdesaan.

39. Penduduk miskin adalah penduduk yang memiliki rata-rata pengeluaran per kapita per bulan di bawah Garis Kemiskinan.
40. Garis Kemiskinan Makanan (GKM) merupakan nilai pengeluaran kebutuhan minimum makanan yang disetarakan dengan 2.100 kkalori per kapita per hari. Garis Kemiskinan Non-Makanan (GKNM) adalah kebutuhan minimum untuk perumahan, sandang, pendidikan, kesehatan, dan kebutuhan dasar lainnya.
41. Ukuran Kemiskinan
 1. Head Count Index (HCI-P0) adalah persentase penduduk miskin yang berada di bawah Garis Kemiskinan (GK).
 2. Indeks Kedalaman Kemiskinan (PovertyGapIndex-P1) merupakan ukuran rata-rata kesenjangan

basic needs approach. Therefore, poverty is viewed as economic inability to fulfill food and non-food basic needs which are measured by consumption/expenditure. The method used is calculating poverty line, which consists of two components that are Food Poverty Line (FPL) and Non-Food Poverty Line (NFPL). The poverty line was calculated separately for urban and rural areas.

39. *A person whose expenditure per capita per month is below the poverty line is considered to be poor.*
40. *The Food Poverty Line refers to the daily minimum requirement of 2,100 kcal per capita per day. The Non-Food Poverty Line refers to the minimum requirement for household necessities for clothing, education, health, and other basic individual needs.*
41. *Poverty Measures*
 1. *Head Count Index (HCI-P0) simply measures the percentage of the population that is counted as poor, often denoted by P0.*
 2. *Poverty Gap Index-P1 measures the extent to which individuals fall below the poverty line (the*

- pengeluaran masing-masing penduduk miskin terhadap garis kemiskinan. Semakin tinggi nilai indeks, semakin jauh rata-rata pengeluaran penduduk dari garis kemiskinan.
3. Indeks Keparahan Kemiskinan (Poverty Severity Index-P2) memberikan gambaran mengenai penyebaran pengeluaran di antara penduduk miskin. Semakin tinggi nilai indeks, semakin tinggi ketimpangan pengeluaran di antara penduduk miskin.
 42. Indeks Pembangunan Manusia (IPM) menjelaskan bagaimana penduduk dapat mengakses hasil pembangunan dalam memperoleh pendapatan, kesehatan, pendidikan dan sebagainya. IPM diperkenalkan oleh UNDP pada tahun 1990 dan dipublikasikan secara berkala dalam laporan tahunan Human Development Report (HDR). IPM dibentuk oleh 3 (tiga) dimensi dasar: Umur panjang dan hidup sehat; pengetahuan; dan standar hidup layak.
- poverty gaps) as a proportion of the poverty line. Higher value of the index shows that the gap between average expenditure of the poor and the poverty line is wider.*
3. *Poverty Severity Index-P2 describes inequality among the poor. This is simply a weighted sum of poverty gaps (as a proportion of the poverty line), where the weights are the proportionate poverty gaps themselves. Hence, by squaring the poverty gap index, the measure implicitly puts more weight on observations that fall well below the poverty line. Higher value of the index shows that inequality among the poor is higher.*
 42. *The Human Development Index (HDI) explains how people can access development results in obtaining income, health, education and so forth. HDI was introduced by United Nations Development Programme (UNDP) in 1990 and published periodically in the annual report of the Human Development Report. HDI was formed by three basic dimensions: a long and healthy life; knowledge; and a decent standard of living.*

ULASAN**DESCRIPTION**

Pembangunan bidang kesehatan meliputi seluruh siklus atau tahapan kehidupan manusia. Implikasi dari keberhasilan pembangunan kesehatan secara langsung atau tidak langsung adalah terwujudnya peningkatan kesejahteraan rakyat.

Salah satu bentuk pembangunan kesehatan adalah pembangunan fasilitas kesehatan. Pada tahun 2020, jumlah fasilitas kesehatan di Kabupaten Aceh Barat Daya sebanyak 1 Rumah Sakit, 13 puskesmas, 1 poliklinik dan 9 apotek. Sedangkan jumlah tenaga kesehatan sebanyak 30 dokter, 8 dokter gigi, 320 bidan, dan 29 ahli gizi.

Upaya pengendalian ledakan penduduk dilakukan dengan penerapan program KB. Di Kabupaten Aceh Barat Daya, pada tahun 2020 terdapat peserta KB sebanyak 14 781 dan metode KB yang banyak digunakan peserta adalah metode suntik.

Salah satu informasi keluhan kesehatan adalah jumlah kasus penyakit menular. Pada tahun 2020, jenis penyakit menular yang paling besar jumlah penderitanya di Aceh Barat Daya adalah diare dengan 3 212 penderita, diikuti TB dengan 150 penderita.

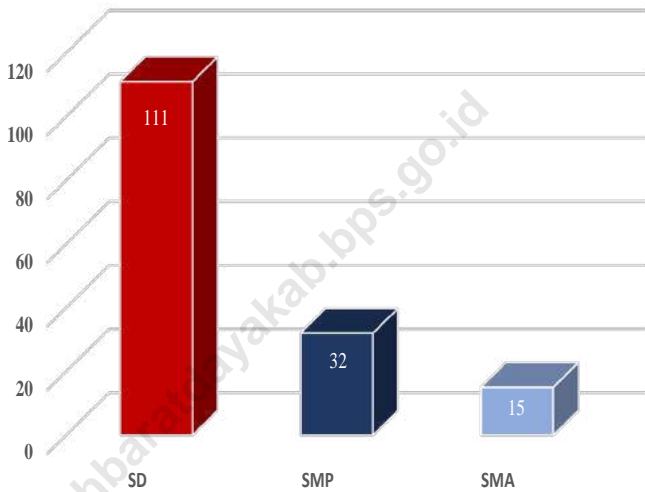
The health development comprises all stages or life cycles of human life. The improvement in health development will give impacts to the increasing of the society welfare.

Health improvement can be measured by health facilities improvement. In 2020, Aceh Barat Daya regency has 1 hospital, 13 public health center, 1 polyclinic, and 9 pharmacy. There are 30 doctors, 8 dentist, 320 midwives assigned in villages, and 129 nutritionists.

Family planning (KB) programme is one way to control overpopulation. In 2020, Aceh Barat Daya regency have 14 781 participants of KB. The most used method for birth control is birth control shot.

One of information health complaint is number of cases contaminate disease. In 2020, infectious disease with most cases is diare with 3 212 cases, followed by TB with 150 cases.

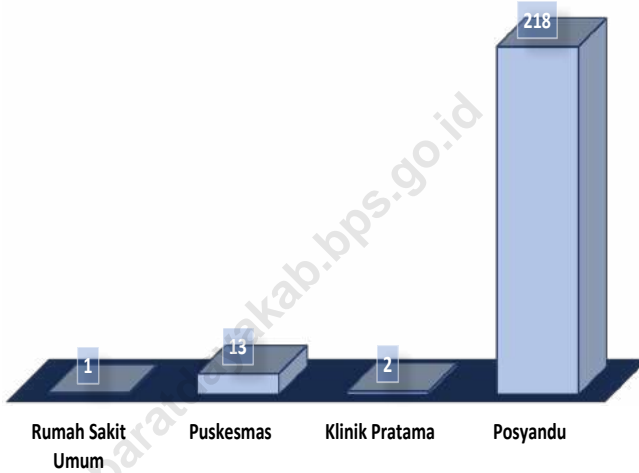
Gambar 4.1 Jumlah Sekolah di Kabupaten Aceh Barat Daya, 2021
Figures 4.1 Number of Schools in Aceh Barat Daya Regency, 2021



Sumber/Source: Kementerian Pendidikan dan Kebudayaan, Data Semester Ganjil/Ministry of Educations and Culture, Odd Semester Data

Gambar 4.2
Figures

Jumlah Fasilitas Kesehatan di Kabupaten Aceh Barat Daya, 2021
Number of Health Facility in Aceh Barat Daya Regency, 2021



Sumber/Source : Dinas Kesehatan Kabupaten Aceh Barat Daya/ Health Service of Aceh Barat Daya Reegency

4.1 PENDIDIKAN EDUCATION

Tabel 4.1.1 **Jumlah Sekolah, Guru, dan Murid Taman Kanak-Kanak (TK) di Bawah Kementerian Pendidikan dan Kebudayaan Menurut Kecamatan, 2020/2021 dan 2021/2022**
Number of Schools, Teachers, and Pupils in Kindergarten Under The Ministry of Education and Culture by Subdistrict, 2020/2021 and 2021/2022

Kecamatan Subdistrict	Sekolah/Schools					
	Negeri/Public		Swasta/Private		Jumlah/Total	
	2020/2021	2021/2022	2020/2021	2021/2022	2020/2021	2021/2022
(1)	(2)	(3)	(4)	(5)	(6)	(7)
Manggeng	-	-	5	5	5	5
Lembah Sabil	-	-	3	3	3	3
Tangan-Tangan	-	-	2	2	2	2
Setia	-	-	4	4	4	4
Blangpidie	1	1	8	8	9	9
Jeumpa	-	-	3	3	3	3
Susoh	-	-	10	11	10	11
Kuala Batee	-	-	4	5	4	5
Babahrot	-	-	8	8	8	8
Aceh Barat Daya	1	1	47	49	48	50

Lanjutan Tabel/*Continued Table* 4.1.1

Kecamatan Subdistrict	Guru ¹ /Teachers ¹					
	Negeri/Public		Swasta/Private		Jumlah/Total	
	2020/2021	2021/2022	2020/2021	2021/2022	2020/2021	2021/2022
(1)	(8)	(9)	(10)	(11)	(12)	(13)
Manggeng	-	-	33	34	33	34
Lembah Sabil	-	-	28	26	28	26
Tangan-Tangan	-	-	13	11	13	11
Setia	-	-	20	20	20	20
Blang Pidie	10	9	78	77	88	86
Jeumpa	-	-	17	18	17	18
Susoh	-	-	71	71	71	71
Kuala Batee	-	-	22	30	22	30
Babah Rot	-	-	36	33	36	33
Aceh Barat Daya	10	9	318	320	328	329

Lanjutan Tabel/*Continued Table 4.1.1*

Kecamatan Subdistrict	Murid/Pupils					
	Negeri/Public		Swasta/Private		Jumlah/Total	
	2020/2021	2021/2022	2020/2021	2021/2022	2020/2021	2021/2022
(1)	(14)	(15)	(16)	(17)	(18)	(19)
Manggeng	-	-	279	287	279	287
Lembah Sabil	-	-	117	126	117	126
Tangan-Tangan	-	-	118	132	118	132
Setia	-	-	130	123	130	123
Blang Pidie	63	100	710	720	773	820
Jeumpa	-	-	99	111	99	111
Susoh	-	-	514	575	514	575
Kuala Batee	-	-	205	294	205	294
Babah Rot	-	-	325	356	325	356
Aceh Barat Daya	63	100	2 497	2 724	2 560	2 824

Catatan/Note: ¹ Jumlah guru termasuk kepala sekolah dan guru/*The total of teachers including headmaster and teacher*

Sumber/Source: Kementerian Pendidikan dan Kebudayaan, Data Semester Ganjil/*Ministry of Educations and Culture, Odd Semester Data*

Tabel
Table 4.1.2

**Jumlah Sekolah, Guru, dan Murid Raudatul Athfal (RA)
di Bawah Kementerian Agama Menurut Kecamatan,
2020/2021 dan 2021/2022**
*Number of Schools, Teachers, and Pupils in Raudatul Athfal
(RA) Under The Ministry of Religious Affairs by Subdistrict,
2020/2021 and 2021/2022*

Kecamatan Subdistrict	Sekolah/Schools		Guru/Teachers		Murid/Pupils	
	2020/2021	2021/2022	2020/2021	2021/2022	2020/2021	2021/2022
(1)	(2)	(3)	(4)	(5)	(6)	(7)
Manggeng	1	1	4	5	19	25
Lembah Sabil	1	1	5	5	25	23
Tangan-Tangan
Setia
Blang Pidie
Jeumpa	1	1	5	5	73	74
Susoh
Kuala Batee	3	3	14	19	149	86
Babah Rot	1	1	5	4	43	57
Aceh Barat Daya	7	7	33	38	309	265

Catatan/Note: Seluruh Raudatul Athfal (RA) berstatus swasta/All Raudatul Athfal (RA) are private

Sumber/Source: Kementerian Agama, EMIS, Data Semester Ganjil/Ministry of Religious Affairs, EMIS, Odd Semester Data

Tabel
Table 4.1.3

**Jumlah Sekolah, Guru, dan Murid Sekolah Dasar (SD)
di Bawah Kementerian Pendidikan dan Kebudayaan
Menurut Kecamatan, 2020/2021 dan 2021/2022**
*Number of Schools, Teachers, and Pupils in Primary Schools
Under The Ministry of Education and Culture by Subdistrict,
2020/2021 and 2021/2022*

Kecamatan Subdistrict	Sekolah/Schools					
	Negeri/Public		Swasta/Private		Jumlah/Total	
	2020/2021	2021/2022	2020/2021	2021/2022	2020/2021	2021/2022
(1)	(2)	(3)	(4)	(5)	(6)	(7)
Manggeng	12	12	-	1	12	13
Lembah Sabil	11	11	-	-	11	11
Tangan-Tangan	12	12	-	-	12	12
Setia	7	7	-	-	7	7
Blang Pidie	15	15	2	2	17	17
Jeumpa	8	8	-	-	8	8
Susoh	14	14	-	1	14	15
Kuala Batee	13	13	-	-	13	13
Babah Rot	15	15	-	-	15	15
Aceh Barat Daya	107	107	2	4	109	111

Lanjutan Tabel/*Continued Table* 4.1.3

Kecamatan Subdistrict	Guru ¹ /Teachers ¹					
	Negeri/Public		Swasta/Private		Jumlah/Total	
	2020/2021	2021/2022	2020/2021	2021/2022	2020/2021	2021/2022
(1)	(8)	(9)	(10)	(11)	(12)	(13)
Manggeng	176	175	-	8	176	183
Lembah Sabil	178	166	-	-	178	166
Tangan-Tangan	161	156	-	-	161	156
Setia	90	87	-	-	90	87
Blang Pidie	221	204	23	22	244	226
Jeumpa	118	101	-	-	118	101
Susoh	194	185	-	10	194	195
Kuala Batee	217	215	-	-	217	215
Babah Rot	187	192	-	-	187	192
Aceh Barat Daya	1 542	1 481	23	40	1 565	1 521

Lanjutan Tabel/Continued Table 4.1.3

Kecamatan Subdistrict	Murid/Pupils					
	Negeri/Public		Swasta/Private		Jumlah/Total	
	2020/2021	2021/2022	2020/2021	2021/2022	2020/2021	2021/2022
(1)	(14)	(15)	(16)	(17)	(18)	(19)
Manggeng	1 133	1 126	-	68	1 133	1 194
Lembah Sabil	754	751	-	-	754	751
Tangan-Tangan	1 067	1 095	-	-	1 067	1 095
Setia	672	672	-	-	672	672
Blang Pidie	1 965	2 007	383	430	2 348	2 437
Jeumpa	836	818	-	-	836	818
Susoh	1 677	1 688	-	79	1 677	1 767
Kuala Batee	1 423	1 402	-	-	1 423	1 402
Babah Rot	2 063	2 319	-	-	2 063	2 319
Aceh Barat Daya	11 590	11 878	383	577	11 973	12 455

Catatan/Note: ¹ Jumlah guru termasuk kepala sekolah dan guru/The total of teachers including headmaster and teacher

Sumber/Source: Kementerian Pendidikan dan Kebudayaan, Data Semester Ganji/Ministry of Educations and Culture, Odd Semester Data

Tabel
Table 4.1.4

Jumlah Sekolah, Guru, dan Murid Madrasah Ibtidaiyah (MI) di Bawah Kementerian Agama Menurut Kecamatan Menurut Kecamatan, 2020/2021 dan 2021/2022
Number of Schools, Teachers, and Pupils in Madrasah Ibtidaiyah (MI) Under The Ministry of Religious Affairs by Subdistrict, 2020/2021 and 2021/2022

Kecamatan Subdistrict	Sekolah/Schools					
	Negeri/Public		Swasta/Private		Jumlah/Total	
	2020/2021	2021/2022	2020/2021	2021/2022	2020/2021	2021/2022
(1)	(2)	(3)	(4)	(5)	(6)	(7)
Manggeng	2	2	2	2
Lembah Sabil	2	2	1	1	3	3
Tangan-Tangan	1	1	1	1	2	2
Setia
Blang Pidie	1	1	1	1	2	2
Jeumpa	1	1	1	1
Susoh	4	4	4	4
Kuala Batee	4	4	4	4
Babah Rot	2	2	2	2
Aceh Barat Daya	15	15	5	5	20	20

Lanjutan Tabel/*Continued Table 4.1.4*

Kecamatan Subdistrict	Guru/Teachers					
	Negeri/Public		Swasta/Private		Jumlah/Total	
	2020/2021	2021/2022	2020/2021	2021/2022	2020/2021	2021/2022
(1)	(8)	(9)	(10)	(11)	(12)	(13)
Mangeng	41	55	41	55
Lembah Sabil	27	32	14	16	41	48
Tangan-Tangan	16	16	8	9	24	25
Setia
Blang Pidie	23	28	25	28	48	56
Jeumpa	18	22	18	22
Susoh	54	61	54	61
Kuala Batee	92	90	92	90
Babah Rot	26	38	26	38
Aceh Barat Daya	271	304	73	91	344	395

Lanjutan Tabel/*Continued Table 4.1.4*

Kecamatan Subdistrict	Murid/Pupils					
	Negeri/Public		Swasta/Private		Jumlah/Total	
	2020/2021	2021/2022	2020/2021	2021/2022	2020/2021	2021/2022
(1)	(14)	(15)	(16)	(17)	(18)	(19)
Manggeng	483	501	483	501
Lembah Sabil	164	164	61	58	225	222
Tangan-Tangan	161	173	22	41	183	214
Setia
Blang Pidie	474	470	308	329	782	799
Jeumpa	220	196	220	196
Susoh	553	550	553	550
Kuala Batee	785	807	785	807
Babah Rot	198	212	198	212
Aceh Barat Daya	2 840	2 861	589	640	3 429	3 501

Catatan/Note:

Sumber/Source: Kementerian Agama, Data Semester Ganjil/Ministry of Religious Affairs, Odd Semester Data

Tabel
Table 4.1.5

Jumlah Sekolah, Guru, dan Murid Sekolah Menengah Pertama (SMP) di Bawah Kementerian Pendidikan dan Kebudayaan Menurut Kecamatan, (2020/2021) dan (2021/2022)

Number of Schools, Teachers, and Pupils in Junior High Schools Under The Ministry of Education and Culture by Subdistrict, (2020/2021) and (2021/2022)

Kecamatan Subdistrict	Sekolah/Schools					
	Negeri/Public		Swasta/Private		Jumlah/Total	
	2020/2021	2021/2022	2020/2021	2021/2022	2020/2021	2021/2022
(1)	(2)	(3)	(4)	(5)	(6)	(7)
Manggeng	3	3	-	-	3	3
Lembah Sabil	2	2	1	1	3	3
Tangan-Tangan	2	2	-	-	2	2
Setia	1	1	-	-	1	1
Blang Pidie	3	3	-	1	3	4
Jeumpa	1	1	-	-	1	1
Susoh	4	4	3	5	7	9
Kuala Batee	3	3	1	1	4	4
Babah Rot	5	5	-	-	5	5
Aceh Barat Daya	24	24	5	8	29	32

Lanjutan Tabel/*Continued Table* 4.1.5

Kecamatan Subdistrict	Guru ¹ /Teachers ¹					
	Negeri/Public		Swasta/Private		Jumlah/Total	
	2020/2021	2021/2022	2020/2021	2021/2022	2020/2021	2021/2022
(1)	(8)	(9)	(10)	(11)	(12)	(13)
Mangeng	80	79	-	-	80	79
Lembah Sabil	47	45	20	25	67	70
Tangan-Tangan	46	51	-	-	46	51
Setia	26	22	-	-	26	22
Blang Pidie	86	88	-	8	86	96
Jeumpa	42	40	-	-	42	40
Susoh	108	104	40	48	148	152
Kuala Batee	74	85	9	7	83	92
Babah Rot	82	87	-	-	82	87
Aceh Barat Daya	591	601	69	88	660	689

Lanjutan Tabel/Continued Table 4.1.5

Kecamatan Subdistrict	Murid/Pupils					
	Negeri/Public		Swasta/Private		Jumlah/Total	
	2020/2021	2021/2022	2020/2021	2021/2022	2020/2021	2021/2022
(1)	(14)	(15)	(16)	(17)	(18)	(19)
Manggang	636	601	-	-	636	601
Lembah Sabil	213	218	244	218	457	436
Tangan-Tangan	487	490	-	-	487	490
Setia	237	217	-	-	237	217
Blang Pidie	762	689	-	67	762	756
Jeumpa	405	382	-	-	405	382
Susoh	900	836	168	320	1 068	1 156
Kuala Batee	493	515	46	73	539	588
Babah Rot	835	813	-	-	835	813
Aceh Barat Daya	4 968	4 761	458	678	5 426	5 439

Catatan/Note: ¹ Jumlah guru termasuk kepala sekolah dan guru/The total of teachers including headmaster and teacher

Sumber/Source: Kementerian Pendidikan dan Kebudayaan, Data Semester Ganjil/Ministry of Educations and Culture, Odd Semester Data

Tabel
Table 4.1.6

Jumlah Sekolah, Guru, dan Murid Madrasah Tsanawiyah (MTs) di Bawah Kementerian Agama Menurut Kecamatan, 2019/2020 dan 2020/2021
Number of Schools, Teachers, and Pupils in Madrasah Tsanawiyah (MTs) Under The Ministry of Religious Affairs by Subdistrict, 2019/2020 and 2020/2021

Kecamatan Subdistrict	Sekolah/Schools					
	Negeri/Public		Swasta/Private		Jumlah/Total	
	2020/2021	2021/2022	2020/2021	2021/2022	2020/2021	2021/2022
(1)	(2)	(3)	(4)	(5)	(6)	(7)
Manggeng	1	1	-	-	1	1
Lembah Sabil	-	-	-	-	-	-
Tangan-Tangan	-	-	1	1	1	1
Setia	-	-	-	-	-	-
Blang Pidie	1	1	-	-	1	1
Jeumpa	-	-	-	-	-	-
Susoh	1	1	-	-	1	1
Kuala Batee	1	1	1	1	2	2
Babah Rot	-	-	1	1	1	1
Aceh Barat Daya	4	4	3	3	7	7

Lanjutan Tabel/Continued Table 4.1.6

Kecamatan Subdistrict	Guru/Teachers					
	Negeri/Public		Swasta/Private		Jumlah/Total	
	2020/2021	2021/2022	2020/2021	2021/2022	2020/2021	2021/2022
(1)	(8)	(9)	(10)	(11)	(12)	(13)
Manggang	37	48	-	-	37	48
Lembah Sabil	-	-	-	-	-	-
Tangan-Tangan	-	-	18	17	18	17
Setia	-	-	-	-	-	-
Blang Pidie	25	28	-	-	25	28
Jeumpa	-	-	-	-	-	-
Susoh	35	38	-	-	35	38
Kuala Batee	25	32	19	15	44	47
Babah Rot	-	-	10	11	10	11
Aceh Barat Daya	122	146	47	43	169	189

Lanjutan Tabel/*Continued Table* 4.1.6

Kecamatan Subdistrict	Murid/Pupils					
	Negeri/Public		Swasta/Private		Jumlah/Total	
	2020/2021	2021/2022	2020/2021	2021/2022	2020/2021	2021/2022
(1)	(14)	(15)	(16)	(17)	(18)	(19)
Manggeng	540	541	-	-	540	541
Lembah Sabil	-	-	-	-	-	-
Tangan-Tangan	-	-	1	66	1	66
Setia	-	-	-	-	-	-
Blang Pidie	238	242	-	-	238	242
Jeumpa	-	-	-	-	-	-
Susoh	534	529	-	-	534	529
Kuala Batee	293	291	177	160	470	451
Babah Rot	-	-	45	43	45	43
Aceh Barat Daya	1 605	1 603	223	269	1 828	1 872

Catatan/Note:

Sumber/Source: Kementerian Agama, Data Semester Ganjil/Ministry of Religious Affairs, Odd Semester Data

Tabel
Table 4.1.7

Jumlah Sekolah, Guru, dan Murid Sekolah Menengah Atas (SMA) di Bawah Kementerian Pendidikan dan Kebudayaan Menurut Kecamatan, (2020/2021 dan 2021/2022)
Number of Schools, Teachers, and Pupils in Senior High Schools Under The Ministry of Education and Culture by Subdistrict, (2020/2021 and 2021/2022)

Kecamatan Subdistrict	Sekolah/Schools					
	Negeri/Public		Swasta/Private		Jumlah/Total	
	2020/2021	2021/2022	2020/2021	2021/2022	2020/2021	2021/2022
(1)	(2)	(3)	(4)	(5)	(6)	(7)
Manggeng	1	1	-	-	1	1
Lembah Sabil	1	1	1	1	2	2
Tangan-Tangan	1	1	-	-	1	1
Setia	1	1	-	-	1	1
Blang Pidie	1	1	-	-	1	1
Jeumpa	1	1	-	-	1	1
Susoh	4	4	1	1	5	5
Kuala Batee	2	2	-	-	2	2
Babah Rot	1	1	-	-	1	1
Aceh Barat Daya	13	13	2	2	15	15

Lanjutan Tabel/*Continued Table 4.1.7*

Kecamatan Subdistrict	Guru ¹ /Teachers ¹					
	Negeri/Public		Swasta/Private		Jumlah/Total	
	2020/2021	2021/2022	2020/2021	2021/2022	2020/2021	2021/2022
(1)	(8)	(9)	(10)	(11)	(12)	(13)
Mangeng	60	58	-	-	60	58
Lembah Sabil	23	21	16	18	39	39
Tangan-Tangan	45	40	-	-	45	40
Setia	19	13	-	-	19	13
Blang Pidie	53	48	-	-	53	48
Jeumpa	33	32	-	-	33	32
Susoh	97	93	16	17	113	110
Kuala Batee	60	52	-	-	60	52
Babah Rot	38	40	-	-	38	40
Aceh Barat Daya	428	397	32	35	460	432

Lanjutan Tabel/*Continued Table 4.1.7*

Kecamatan Subdistrict	Murid/Pupils					
	Negeri/Public		Swasta/Private		Jumlah/Total	
	2020/2021	2021/2022	2020/2021	2021/2022	2020/2021	2021/2022
(1)	(14)	(15)	(16)	(17)	(18)	(19)
Mangeng	745	988	-	-	745	988
Lembah Sabil	155	186	175	192	330	378
Tangan-Tangan	380	354	-	-	380	354
Setia	122	125	-	-	122	125
Blang Pidie	691	907	-	-	691	907
Jeumpa	369	339	-	-	369	339
Susoh	928	909	109	114	1 037	1 023
Kuala Batee	463	405	-	-	463	405
Babah Rot	456	442	-	-	456	442
Aceh Barat Daya	4 309	4 655	284	306	4 593	4 961

Catatan/Note: ¹ Jumlah guru termasuk kepala sekolah dan guru/*The total of teachers including headmaster and teacher*

Sumber/Source: Kementerian Pendidikan dan Kebudayaan, Data Semester Ganjil/*Ministry of Educations and Culture, Odd Semester Data*

Tabel
Table 4.1.8

Jumlah Sekolah, Guru, dan Murid Sekolah Menengah Kejuruan (SMK) di Bawah Kementerian Pendidikan dan Kebudayaan Menurut Kecamatan, (2020/2021 dan 2021/2022)
Number of Schools, Teachers, and Pupils in Vocational High Schools Under The Ministry of Education and Culture by Subdistrict, (2020/2021 and 2021/2022)

Kecamatan Subdistrict	Sekolah/Schools					
	Negeri/Public		Swasta/Private		Jumlah/Total	
	2020/2021	2021/2022	2020/2021	2021/2022	2020/2021	2021/2022
(1)	(2)	(3)	(4)	(5)	(6)	(7)
Manggeng	-	-	-	-
Lembah Sabil	2	2	2	2
Tangan-Tangan	-	-	-	-
Setia	-	-	-	-
Blang Pidie	-	-	-	-
Jeumpa	-	-	-	-
Susoh	2	2	2	2
Kuala Batee	-	-	-	-
Babah Rot	1	1	1	1
Aceh Barat Daya	5	5	5	5

Lanjutan Tabel/Continued Table 4.1.8

Kecamatan Subdistrict	Guru ¹ /Teachers ¹					
	Negeri/Public		Swasta/Private		Jumlah/Total	
	2020/2021	2021/2022	2020/2021	2021/2022	2020/2021	2021/2022
(1)	(8)	(9)	(10)	(11)	(12)	(13)
Mangeng	-	-	-	-
Lembah Sabil	52	48	52	48
Tangan-Tangan	-	-	-	-
Setia	-	-	-	-
Blang Pidie	-	-	-	-
Jeumpa	-	-	-	-
Susoh	72	67	72	67
Kuala Batee	-	-	-	-
Babah Rot	28	23	28	23
Aceh Barat Daya	152	138	152	138

Lanjutan Tabel/*Continued Table* 4.1.8

Kecamatan Subdistrict	Murid/Pupils					
	Negeri/Public		Swasta/Private		Jumlah/Total	
	2020/2021	2021/2022	2020/2021	2021/2022	2020/2021	2021/2022
(1)	(14)	(15)	(16)	(17)	(18)	(19)
Manggeng	-	-	-	-
Lembah Sabil	168	141	168	141
Tangan-Tangan	-	-	-	-
Setia	-	-	-	-
Blang Pidie	-	-	-	-
Jeumpa	-	-	-	-
Susoh	791	808	791	808
Kuala Batee	-	-	-	-
Babah Rot	120	95	120	95
Aceh Barat Daya	1 079	1 044	1 079	1 044

Catatan/Note: 1 Guru yang mengajar di 2 sekolah atau lebih dihitung di masing-masing sekolah. Jumlah guru termasuk kepala sekolah dan guru/*The teacher who taught in two schools or more counted in every school. The total of teachers including headmaster and teacher*

Sumber/Source: Kementerian Pendidikan dan Kebudayaan, Sistem Data Pokok Pendidikan, data semester ganjil laporan sampai dengan 2020/*Ministry of Educations and Culture, Basic Education Data System, odd semester report data up to 2020*

Tabel
Table 4.1.9

Jumlah Sekolah, Guru, dan Murid Madrasah Aliyah (MA) di Bawah Kementerian Agama Menurut Kecamatan, 2020/2021 dan 2021/2022
Number of Schools, Teachers, and Pupils in Madrasah Aliyah (MA) Under the Ministry of Religious Affairs by Subdistrict, 2020/2021 and 2021/2022

Kecamatan Subdistrict	Sekolah/Schools					
	Negeri/Public		Swasta/Private		Jumlah/Total	
	2020/2021	2021/2022	2020/2021	2021/2022	2020/2021	2021/2022
(1)	(2)	(3)	(4)	(5)	(6)	(7)
Mangeng	-	-	1	1	1	1
Lembah Sabil	-	-	-	-	-	-
Tangan-Tangan	-	-	1	1	1	1
Setia	-	-	-	-	-	-
Blang Pidie	1	1	-	-	1	1
Jeumpa	-	-	-	-	-	-
Susoh	-	-	-	-	-	-
Kuala Batee	-	-	1	1	1	1
Babah Rot	-	-	-	-	-	-
Aceh Barat Daya	1	1	3	3	4	4

Lanjutan Tabel/*Continued Table* 4.1.9

Kecamatan Subdistrict	Guru/Teachers					
	Negeri/ <i>Public</i>		Swasta/ <i>Private</i>		Jumlah/ <i>Total</i>	
	2020/2021	2021/2022	2020/2021	2021/2022	2020/2021	2021/2022
(1)	(8)	(9)	(10)	(11)	(12)	(13)
Mangeng	-	-	25	23	25	23
Lembah Sabil	-	-	-	-	-	-
Tangan-Tangan	-	-	14	16	14	16
Setia	-	-	-	-	-	-
Blang Pidie	35	49	-	-	35	49
Jeumpa	-	-	-	-	-	-
Susoh	-	-	-	-	-	-
Kuala Batee	-	-	18	13	18	13
Babah Rot	-	-	-	-	-	-
Aceh Barat Daya	35	49	57	52	92	101

Lanjutan Tabel/*Continued Table 4.1.9*

Kecamatan Subdistrict	Murid/Pupils					
	Negeri/Public		Swasta/Private		Jumlah/Total	
	2020/2021	2021/2022	2020/2021	2021/2022	2020/2021	2021/2022
(1)	(14)	(15)	(16)	(17)	(18)	(19)
Manggang	-	-	74	60	74	60
Lembah Sabil	-	-	-	-	-	-
Tangan-Tangan	-	-	30	27	30	27
Setia	-	-	-	-	-	-
Blang Pidie	529	520	-	-	529	520
Jeumpa	-	-	-	-	-	-
Susoh	-	-	-	-	-	-
Kuala Batee	-	-	38	35	38	35
Babah Rot	-	-	-	-	-	-
Aceh Barat Daya	529	520	142	122	671	642

Catatan/Note: ...

Sumber/Source: Kementerian Agama, Data Semester Ganjil/Ministry of Religious Affairs, Odd Semester Data

Tabel
Table 4.1.10

Jumlah Desa¹/Kelurahan yang Memiliki Fasilitas Sekolah Menurut Kecamatan dan Tingkat Pendidikan, 2019– 2021
Number of Villages¹ Having Educational Facilities by Subdistrict and Educational Level, 2019-2020

Kecamatan Subdistrict	SD Primary School		
	2019	2020	2021
(1)	(2)	(3)	(4)
Manggeng	15	14	14
Lembah Sabil	12	12	12
Tangan-Tangan	12	12	11
Setia	7	7	7
Blang Pidie	14	14	14
Jeumpa	8	8	8
Susoh	16	16	14
Kuala Batee	15	15	14
Babah Rot	12	12	11
Aceh Barat Daya	111	110	105

Lanjutan Tabel/*Continued Table* 4.1.10

Kecamatan Subdistrict	SMP Junior High School		
	2019	2020	2021
(1)	(5)	(6)	(7)
Manggeng	4	4	4
Lembah Sabil	4	4	3
Tangan-Tangan	4	3	3
Setia	1	1	1
Blang Pidie	4	4	4
Jeumpa	1	1	1
Susoh	7	7	5
Kuala Batee	4	4	3
Babah Rot	7	6	6
Aceh Barat Daya	36	34	30

Lanjutan Tabel/*Continued Table* 4.1.10

Kecamatan <i>Subdistrict</i>	SMA <i>Senior High School</i>		
	2019	2020	2021
(1)	(8)	(9)	(10)
Manggeng	2	2	2
Lembah Sabil	2	2	2
Tangan-Tangan	2	2	2
Setia	1	1	1
Blang Pidie	2	2	2
Jeumpa	1	1	1
Susoh	5	5	3
Kuala Batee	3	3	3
Babah Rot	1	1	1
Aceh Barat Daya	19	19	17

Lanjutan Tabel/*Continued Table* 4.1.10

Kecamatan Subdistrict	SMK Vocational School		
	2019	2020	2021
(1)	(11)	(12)	(13)
Manggeng	–	–	–
Lembah Sabil	2	2	2
Tangan-Tangan	–	–	–
Setia	–	–	–
Blang Pidie	–	–	–
Jeumpa	–	–	–
Susoh	1	1	1
Kuala Batee	–	–	–
Babah Rot	1	1	1
Aceh Barat Daya	4	4	4

Lanjutan Tabel/*Continued Table* 4.1.10

Kecamatan <i>Subdistrict</i>	Perguruan Tinggi <i>University</i>		
	2019	2020	2021
(1)	(14)	(15)	(16)
Manggeng	–	–	–
Lembah Sabil	–	–	–
Tangan-Tangan	–	–	–
Setia	–	–	–
Blang Pidie	–	–	–
Jeumpa	–	–	–
Susoh	1	1	1
Kuala Batee	–	–	–
Babah Rot	–	–	–
Aceh Barat Daya	1	1	1

Catatan/*Note*: ¹ Desa pada tabel ini termasuk Unit Permukiman Transmigrasi (UPT) yang masih dibina oleh kementerian terkait dan nagari di Kabupaten/Kota Sumatera Barat/*Villages in this table include Transmigration Settlement Unit which is still fostered by the relevant ministries and the nagari in the Province of Sumatera Barat*

Sumber/*Source*: BPS, Pendataan Potensi Desa (Podes) / *BPS—Statistics Indonesia, Village Potential Data Collection*

Tabel
Table 4.1.11

Angka Partisipasi Murni (APM) dan Angka Partisipasi Kasar (APK) Menurut Jenjang Pendidikan di Kabupaten Aceh Barat Daya, 2020 dan 2021
Net Participation Rates and Gross Participation Rates by Educational Level in Aceh Barat Daya Regency, 2020 and 2021

Jenjang Pendidikan Educational Level	Angka Partisipasi Murni (APM) Net Participation Rates		Angka Partisipasi Kasar (APK) Gross Participation Rates	
	2020	2021	2020	2021
(1)	(2)	(3)	(4)	(5)
SD/MI/Sederajat Primary School	99,58	99,48	106,50	105,65
SMP/MTs/ Sederajat Lower Secondary School	79,93	80,52	90,12	91,98
SMA/SMK/MA/Sederajat Upper Secondary School	73,92	73,58	90,66	90,34

Catatan/Note: ...

Sumber/Source: BPS, Survei Sosial Ekonomi Nasional (Susenas)/BPS-Statistics Indonesia, National Socioeconomic Survey

Tabel
Table 4.1.12

Persentase Penduduk Berumur 15 Tahun ke Atas yang Melek Huruf Menurut Kelompok Umur di Kabupaten Aceh Barat Daya, 2020 dan 2021
Percentage of Literate People Aged 15 Years and Over by Age Group in Aceh Barat Daya Regency, 2020 and 2021

Kelompok Umur <i>Age Group</i>	2020	2021
(1)	(2)	(3)
15–19	100,00	...
20–24	100,00	...
25–29	100,00	...
30–34	100,00	...
35–39	100,00	...
40–44	100,00	...
45–49	95,49	...
50+	83,32	...
Jumlah/Total	95,55	...
15–24	100,00	...
15–44	100,00	...
15+	95,55	...
45+	86,57	...

Catatan/Note: ...

Sumber/Source: BPS, Survei Sosial Ekonomi Nasional (Susenas)/BPS-Statistics Indonesia, National Socioeconomic Survey

Tabel 4.1.13 **Persentase Penduduk Usia 7–24 Tahun Menurut Jenis Kelamin, Kelompok Umur Sekolah, dan Partisipasi Sekolah di Kabupaten Aceh Barat Daya, 2021**
Percentage of Population Aged 7-24 Years by Sex, Age Group, and School Participation in Aceh Barat Daya Regency, 2021

Jenis Kelamin dan Kelompok Umur Sekolah <i>Sex and School Age Group</i>	Partisipasi Sekolah/School Participation		
	Tidak/Belum Pernah Sekolah Not/Never Attending School	Masih Sekolah Attending School	Tidak Sekolah Lagi Not Attending School Anymore
(1)	(2)	(3)	(4)
Laki-Laki/Male			
7 - 24	14,92	70,63	29,37
Perempuan/Female			
7- 24	0,75	71,45	27,81
Total/ Total			
7 - 24	0,37	71,04	28,59

Sumber/Source: *Sosial Ekonomi Nasional Kor, Maret 2021/National Socio Economic Survey kor, March 2021*

Tabel
Table 4.1.14

**Perkembangan Rumah Dinas dan Penjaga SD Dalam
Kabupaten Aceh Barat Daya Tahun Ajaran 2020/2021**
*Number of House on Duty at Elementary School In Aceh
Barat Daya Regency 2020/2021*

Kecamatan Subdistrict	Rumah Dinas/House On Duty			Jumlah Totals
	Kepala Headmaster	Guru Teacher	Penjaga Sekolah	
(1)	(2)	(3)	(4)	(5)
Manggeng
Lembah Sabil
Tangan-Tangan
Setia
Blang Pidie
Jeumpa
Susoh
Kuala Batee
Babah Rot
2021/2022
2020/2021	38	148	31	217
2018/2019	44	100	39	183
2017/2018	40	150	35	225
2016/2017	64	157	44	282

Sumber/Source: Dinas Pendidikan Kabupaten Aceh Barat Daya/ Education Service of Aceh Barat Daya Regency

Tabel 4.1.15 Jumlah Lulusan SD Negeri Di Kabupaten Aceh Barat Daya Tahun 2021
Table *Number of State Elementary School Graduates In Aceh Barat Daya Regency 2021*

Kecamatan Subdistrict	Laki-laki Male	Perempuan Female	Jumlah Totals
(1)	(2)	(3)	(4)
Manggeng
Lembah Sabil
Tangan-Tangan
Setia
Blang Pidie
Jeumpa
Susoh
Kuala Batee
Babah Rot
2020/2021
2019/2020	1 077	880	1 957
2018/2019	1 014	1 027	2 041
2017/2018	1 051	972	2 023
2016/2017	1 894

Sumber/Source: Dinas Pendidikan Kabupaten Aceh Barat Daya/ Education Service of Aceh Barat Daya Regency

Tabel 4.1.16 Jumlah Lulusan SMP Negeri Di Kabupaten Aceh Barat Daya Tahun 2021
Table *Number of State Junior High School Graduates In Aceh Barat Daya Regency 2021*

Kecamatan Subdistrict	Laki-laki Male	Perempuan Female	Jumlah Totals
(1)	(2)	(3)	(4)
Manggeng
Lembah Sabil
Tangan-Tangan
Setia
Blang Pidie
Jeumpa
Susoh
Kuala Batee
Babah Rot
2020/2021
2019/2020	1 515
2018/2019	833	719	1 552
2017/2018	821	834	1 655
2016/2017	833	867	1 700

Sumber/Source: Dinas Pendidikan Kabupaten Aceh Barat Daya/ Education Service of Aceh Barat Daya Regency

Tabel 4.1.17 Jumlah Lulusan SMP Swasta Di Kabupaten Aceh Barat Daya Tahun 2021
Table *Number of Private Junior High School Graduates In Aceh Barat Daya Regency 2021*

Kecamatan Subdistrict	Laki-laki Male	Perempuan Female	Jumlah Totals
(1)	(2)	(3)	(4)
Manggeng
Lembah Sabil
Tangan-Tangan
Setia
Blang Pidie
Jeumpa
Susoh
Kuala Batee
Babah Rot
2020/2021
2019/2020	111
2018/2019	59	51	110
2017/2018	59	51	110
2016/2017	78	64	142

Sumber/Source: Dinas Pendidikan Kabupaten Aceh Barat Daya/ Education Service of Aceh Barat Daya Regency

Tabel 4.1.18
Table

Jumlah Lulusan SMA Negeri dan Swasta Di Kabupaten Aceh Barat Daya Tahun 2021
Number of Graduates Senior High School (Public and Private) in Aceh Barat Daya Regency 2021

Kecamatan Subdistrict	Negeri Public			Swasta Private		
	Laki-laki Male	Perempuan Female	Jumlah Totals	Laki-laki Male	Perempuan Female	Jumlah Totals
(1)	(2)	(3)	(4)	(5)	(6)	(7)
Mangeng
Lembah Sabil
Tangan-Tangan
Setia
Blang Pidie
Jeumpa
Susoh
Kuala Batee
Babah Rot
2020/2021
2019/2020
2018/2019
2017/2018
2016/2017	1 365

Catatan/Note: Data tidak tersedia/ Data not Available

Sumber/Source: Dinas Pendidikan/ Education Service of Aceh

Tabel 4.1.20 Jumlah Lulusan SMK Negeri di Kabupaten Aceh Barat Daya Tahun Ajaran 2020/2021
Table Number of State Vocational Senior High School Graduates In Aceh Barat Daya Regency 2020/2021

Kecamatan Subdistrict	Laki-laki Male	Perempuan Female	Jumlah Totals
(1)	(2)	(3)	(4)
Mangeng
Lembah Sabil
Tangan-Tangan
Setia
Blang Pidie
Jeumpa
Susoh
Kuala Batee
Babah Rot
2020/2021
2018/2019
2017/2018
2016/2017	307

Catatan/Note:

Sumber/Source: Cabang Dinas Pendidikan / Education Service of Aceh

Tabel
Table 4.1.21

**Jumlah Lulusan Pendidikan Agama Min & Mis Di
Kabupaten Aceh Barat Daya Tahun 2021**
*Number of Islam Elementary School Graduates in Aceh
Barat Daya Regency 2021*

Kecamatan Subdistrict	MIN		MIS		
	Laki-laki Male	Perempuan Female	Laki-laki Male	Perempuan Female	
(1)	(2)	(3)	(4)	(5)	
Manggeng	41	30	-	-	
Lembah Sabil	11	14	7	5	
Tangan-Tangan	18	14	3	7	
Setia	-	-	-	-	
Blang Pidie	49	43	22	22	
Jeumpa	20	17	-	-	
Susoh	57	42	-	-	
Kuala Batee	69	49	-	-	
Babah Rot	-	-	15	20	
	2021	265	209	47	54
	2020	236	202	104	131
	2019	117	225	-	-
	2018	203	231	57	41

Sumber/Source: Kementerian Agama Kabupaten Aceh Barat Daya/ Religious Ministry Office of Aceh Barat Daya Regency

Tabel 4.1.22 Jumlah Lulusan Pendidikan Agama MTsN & MTs Di Kabupaten Aceh Barat Daya Tahun 2021
Table *Number of Islam Junior High School Graduates in Aceh Barat Daya Regency 2021*

Kecamatan Subdistrict	MTsN		MTsS	
	Laki-laki Male	Perempuan Female	Laki-laki Male	Perempuan Female
(1)	(2)	(3)	(4)	(5)
Manggeng	67	117	-	-
Lembah Sabil	-	-	-	-
Tangan-Tangan	-	-	18	12
Setia	-	-	-	-
Blang Pidie	33	41	-	-
Jeumpa	-	-	-	-
Susoh	67	107	-	-
Kuala Batee	53	44	40	23
Babah Rot		-	12	10
2021	220	309	70	45
2020	217	311	23	29
2019	225	311	23	29
2018	225	297	297	52

Sumber/Source: Kementerian Agama Kabupaten Aceh Barat Daya/ Religious Ministry Office of Aceh Barat Daya Regency

Tabel
Table 4.1.23

**Jumlah Lulusan Pendidikan Agama MAN & MAS Di
Kabupaten Aceh Barat Daya Tahun 2021**
*Number of Islam Senior High School Graduates in Aceh
Barat Daya Regency 2021*

Kecamatan Subdistrict	MAN		MAS	
	Laki-laki Male	Perempuan Female	Laki-laki Male	Perempuan Female
(1)	(2)	(3)	(4)	(5)
Manggeng	-	-	8	21
Lembah Sabil	-	-	-	-
Tangan-Tangan	-	-	13	3
Setia	-	-	-	-
Blang Pidie	66	108	-	-
Jeumpa	-	-	-	-
Susoh	-	-	-	-
Kuala Batee	-	-	6	-
Babah Rot	-	-	-	-
2021	66	108	27	24
2020	22	56	41	28
2019	58	120	39	38
2018	59	120	38	44

Sumber/Source: Kementerian Agama Kabupaten Aceh Barat Daya/ Religious Ministry Office of Aceh Barat Daya Regency

Tabel 4.1.24 Jumlah Pondok Pesantren, Guru Dan Santri Dalam Kabupaten Aceh Barat Daya Tahun 2021
Table *Number of Boarding Moslems School, Teachers And Students in Aceh Barat Daya 2021*

Kecamatan Subdistrict	Jumlah Pesantren Boarding School	Jumlah Guru Teacher	Jumlah Santri Student
(1)	(2)	(3)	(4)
Manggeng	7	105	444
Lembah Sabil	4	80	533
Tangan-Tangan	8	122	609
Setia	4	66	285
Blang Pidie	7	131	807
Jeumpa	4	55	222
Susoh	5	52	358
Kuala Batee	9	127	570
Babah Rot	7	90	462
2021	55	828	4 290
2020	52	814	4 282
2019	51	784	4 171
2018	49	774	3 986

Sumber/Source: Kementerian Agama Kabupaten Aceh Barat Daya/ Religious Ministry Office of Aceh Barat Daya Regency

Tabel 4.1.25 Jumlah Dayah/Pesantren Dalam Kabupaten Aceh Barat Daya Tahun 2021
Table *Number of Boarding Moslems School in Aceh Barat Daya 2021*

Kecamatan Subdistrict	Jumlah Dayah	Jumlah Guru Teacher	Jumlah Santri Student
(1)	(2)	(3)	(4)
Manggeng	7	44	421
Lembah Sabil	4	73	731
Tangan-Tangan	10	90	930
Setia	5	57	530
Blang Pidie	7	90	851
Jeumpa	4	37	408
Susoh	3	55	561
Kuala Batee	7	55	600
Babah Rot	6	57	607
2021	53	558	5 639
2020	53	271	4 706
2019
2018	78	434	5 880

Sumber/Source: Dinas Syariat Islam dan Pendidikan Dayah/ Moslem Religious Service of Aceh Barat Daya Regency

Tabel 4.1.26 Jumlah Taman Pengajian Alquran (TPA) Dalam Kabupaten Aceh Barat Daya Tahun 2021
Table *Number of Alquran School in Aceh Barat Daya 2021*

Kecamatan Subdistrict	Jumlah TPA	Jumlah Guru Teacher	Jumlah Santri Student
(1)	(2)	(3)	(4)
Manggeng	14
Lembah Sabil	22
Tangan-Tangan	22
Setia	29
Blang Pidie	31
Jeumpa	17
Susoh	26
Kuala Batee	16
Babah Rot	38
2021	215
2020	163	384	10 084
2019
2018	163	384	10 084

Sumber/Source: Dinas Syariat Islam dan Pendidikan Dayah/ Moslem Religious Service of Aceh Barat Daya Regency

Tabel
Table 4.1.27

**Jumlah Balai Pengajian Dalam Kabupaten Aceh Barat
Daya Tahun 2021**
Number of Boarding Moslems in Aceh Barat Daya 2021

Kecamatan Subdistrict	Jumlah Balai Pengajian	Jumlah Guru Teacher	Jumlah Santri Student
(1)	(2)	(3)	(4)
Mangeng	17
Lembah Sabil	15
Tangan-Tangan	18
Setia	12
Blang Pidie	16
Jeumpa	11
Susoh	21
Kuala Batee	32
Babah Rot	19
2021	161
2020	81	156	3 134
2019
2018	81	156	3 134

Sumber/Source: Dinas Syariat Islam dan Pendidikan Dayah/ Moslem Religious Service of Aceh Barat Daya Regency

Tabel 4.1.28 Jumlah Rumah Pengajian Dalam Kabupaten Aceh Barat Daya Tahun 2021
Table *Number of Boarding Moslems in Aceh Barat Daya 2021*

Kecamatan Subdistrict	Jumlah Rumah Pengajian	Jumlah Guru Teacher	Jumlah Santri Student
(1)	(2)	(3)	(4)
Manggeng	63
Lembah Sabil	37
Tangan-Tangan	60
Setia	20
Blang Pidie	37
Jeumpa	39
Susoh	83
Kuala Batee	70
Babah Rot	19
2021	428
2020	501	659	9 159
2019
2018	501	659	9159

Sumber/Source: Dinas Syariat Islam dan Pendidikan Dayah/ Moslem Religious Service of Aceh Barat Daya Regency

Tabel 4.1.29
Table

Jumlah Pengunjung, Peminjam, dan Pengembalian di Dinas Perpustakaan dan Arsip Kabupaten Aceh Barat Daya 2021
Number of Visitors, Loans, and Return in Public Library of Aceh Barat Daya Regency, 2021

Bulan <i>Months</i>	Pengunjung <i>Visitors</i>	Peminjam <i>Loans</i>	Pengembalian <i>Return</i>
(1)	(2)	(3)	(4)
Januari	294	180	186
Februari	217	105	141
Maret	321	121	109
April	266	116	66
Mei	65	43	38
Juni	271	115	109
Juli	196	137	129
Agustus	191	78	100
September	210	227	169
Oktober	218	88	119
Nopember	246	86	75
Desember	137	60	90
2021	2 632	1 356	1 331
2020	2 542	1 704	1 868
2019	33 373	8 844	8 014
2018	9 331	8 210	7 177

Catatan/Note :
Sumber/Source : Dinas Perpustakaan dan Arsip Kabupaten Aceh Barat Daya

Tabel 4.1.30 Jumlah Pustaka Umum dan Pustaka Keliling di Kabupaten Aceh Barat Daya Tahun 2021
Table 4.1.30 Number of Public Libraries and Mobile Book in Aceh Barat Daya Regency, 2021

Kecamatan Subdistrict	Jumlah Pustaka Umum Public Libraries	Jumlah Buku Pustaka Umum Books	Jumlah Pustaka Keliling Book Mobile	Jumlah Buku Book
(1)	(2)	(3)	(4)	(4)
Mangeng	-	-	-	-
Lembah Sabil	-	-	-	-
Tangan-Tangan	-	-	-	-
Setia	-	-	-	-
Blang Pidie	1	18	1	38
Jeumpa	-	-	-	-
Susoh	-	-	-	-
Kuala Batee	-	-	-	-
Babah Rot	-	-	-	-
2021	1	78 638	1	86 405
2020	1	78 620	1	86 367
2019	1	78 253	1	84 292
2018	1	77 972	1	82 416

Catatan/Note *Jumlah Penambahan Buku (Eks)

Sumber/Source: Dinas Perpustakaan dan Arsip Kabupaten Aceh Barat Daya

Tabel
Table 4.1.31

Jumlah Pustaka Desa Menurut Kecamatan Kabupaten Aceh Barat Daya Tahun 2021
Number of Library of Villages by Subdistrict in Aceh Barat Daya Regency, 2021

Kecamatan Subdistrict	Jumlah Pengelola	Jumlah Pustaka Desa	Jumlah Pustaka Percontohan Kec
(1)	(2)	(3)	(4)
Manggeng	9	9	-
Lembah Sabil	7	7	1
Tangan-Tangan	7	7	1
Setia	5	5	-
Blang Pidie	9	9	-
Jeumpa	5	5	-
Susoh	11	11	-
Kuala Batee	6	6	-
Babah Rot	6	6	-
2021	65	65	2
2020	65	65	2
2019	65	65	2
2018	65	65	2

Sumber/Source: Dinas Perpustakaan dan Arsip Kabupaten Aceh Barat Daya

4.2 KESEHATAN HEALTH

Tabel 4.2.1 **Jumlah Desa¹/Kelurahan Yang Memiliki Sarana Kesehatan Menurut Kecamatan, 2019-2021**
Number of Villages¹ Having Health Facilities by Subdistrict, 2019-2021

Kecamatan Subdistrict	Rumah Sakit Hospital		
	2019	2020	2021
(1)	(2)	(3)	(4)
Manggeng	–	–	–
Lembah Sabil	–	–	–
Tangan-Tangan	–	–	–
Setia	–	–	–
Blang Pidie	–	–	–
Jeumpa	–	–	–
Susoh	1	1	1
Kuala Batee	–	–	–
Babah Rot	–	–	–
Aceh Barat Daya	1	1	1

Lanjutan Tabel/*Continued Table* 4.2.1

Kecamatan <i>Subdistrict</i>	Rumah Sakit Bersalin <i>Maternity Hospital</i>		
	2019	2020	2021
(1)	(5)	(6)	(7)
Manggeng	–	–	–
Lembah Sabil	–	–	–
Tangan-Tangan	–	–	–
Setia	–	–	–
Blang Pidie	–	–	–
Jeumpa	–	–	–
Susoh	–	–	–
Kuala Batee	–	–	–
Babah Rot	–	–	–
Aceh Barat Daya	–	–	–

Lanjutan Tabel/*Continued Table 4.2.1*

Kecamatan Subdistrict	Poliklinik Polyclinic		
	2019	2020	2021
(1)	(8)	(9)	(10)
Manggeng	1	1	–
Lembah Sabil	–	–	–
Tangan-Tangan	–	–	–
Setia	–	–	–
Blang Pidie	–	–	–
Jeumpa	–	–	–
Susoh	–	–	–
Kuala Batee	1	–	–
Babah Rot	–	–	–
Aceh Barat Daya	2	1	–

Lanjutan Tabel/*Continued Table* 4.2.1

Kecamatan <i>Subdistrict</i>	Puskesmas <i>Public Health Center</i>		
	2019	2020	2021
(1)	(11)	(12)	(13)
Manggeng	1	1	1
Lembah Sabil	1	1	1
Tangan-Tangan	2	2	2
Setia	1	1	1
Blang Pidie	1	1	1
Jeumpa	1	1	1
Susoh	2	2	2
Kuala Batee	2	2	2
Babah Rot	2	2	2
Aceh Barat Daya	13	13	13

Lanjutan Tabel/Continued Table 4.2.1

Kecamatan Subdistrict	Puskesmas Pembantu Subsidiary of Public Health Center		
	2019	2020	2021
(1)	(14)	(15)	(16)
Manggeng	3	4	5
Lembah Sabil	2	2	2
Tangan-Tangan	3	3	3
Setia	1	1	1
Blang Pidie	2	2	1
Jeumpa	1	1	1
Susoh	6	5	4
Kuala Batee	5	5	4
Babah Rot	6	7	7
Aceh Barat Daya	29	30	28

Lanjutan Tabel/*Continued Table* 4.2.1

Kecamatan Subdistrict	Apotek Pharmacy		
	2019	2020	2021
(1)	(17)	(18)	(19)
Manggeng	1	1	1
Lembah Sabil	–	–	–
Tangan-Tangan	–	–	1
Setia	–	–	–
Blang Pidie	2	4	4
Jeumpa	–	–	–
Susoh	1	2	1
Kuala Batee	–	1	–
Babah Rot	1	1	1
Aceh Barat Daya	5	9	8

Catatan/Note: ¹ Desa pada tabel ini termasuk Unit Permukiman Transmigrasi (UPT) yang masih dibina oleh kementerian terkait dan nagari di Kabupaten/Kota Sumatera Barat/Villages in this table include Transmigration Settlement Unit which is still fostered by the relevant ministries and the nagari in the Province of Sumatera Barat

Sumber/Source: BPS, Pendataan Potensi Desa (Podes)/BPS-Statistics Indonesia, Village Potential Data Collecting

Tabel 4.2.2 Jumlah Tenaga Kesehatan Menurut Kecamatan, 2021
Table Number of Medical Personnel by Subdistrict, 2021

Kecamatan Subdistrict	Dokter ¹ Doctor ¹	Dokter Gigi ² Dentist ²	Perawat Nurse	Bidan Midwife	Tenaga kefarmasian Pharmacist
(1)	(2)	(3)	(4)	(5)	(6)
Manggeng	3	2	19	37	2
Lembah Sabil	3	-	15	34	1
Tangan-Tangan	6	1	22	43	1
Setia	3	-	11	21	2
Blang Pidie	4	1	16	35	2
Jeumpa	3	1	16	25	1
Susoh	5	1	28	72	4
Kuala Batee	5	2	32	43	3
Babah Rot	5	1	37	32	3
Aceh Barat Daya	37	9	196	342	19

Catatan/Note: ...

Sumber/Source: Dinas Kesehatan Kabupaten Aceh Barat Daya/Health Service of Aceh Barat Daya Regency

Lanjutan Tabel/*Continued Table 4.2.2*

Kecamatan <i>Subdistrict</i>	Tenaga Kesehatan Masyarakat <i>Public Health worker</i>	Tenaga Kesehatan Lingkungan <i>Enviromental Health Worker</i>	Tenaga Gizi <i>Nutritionist</i>	Ahli Teknologi Laboratorium Medik <i>Medical Laboratory Technician</i>
(1)	(7)	(8)	(9)	(10)
Manggeng	7	1	2	2
Lembah Sabil	8	2	1	1
Tangan-Tangan	7	3	6	2
Setia	5	2	1	1
Blang Pidie	6	2	4	1
Jeumpa	5	2	4	-
Susoh	5	5	4	2
Kuala Batee	8	7	5	2
Babah Rot	10	3	4	1
Aceh Barat Daya	61	27	31	12

Catatan/Note: ¹Dokter dalam tabel ini termasuk dokter spesialis (selain spesialis gigi) dan dokter umum/*Doctor in this table include medical specialist (exclude dentist specialist) and general practitioner*

²Dokter gigi dalam tabel ini termasuk dokter spesialis gigi dan dokter gigi/*Doctor in this table include dentist dan dentist specialist*

Sumber/Source: Dinas Kesehatan Kabupaten Aceh Barat Daya/*Health Service of Aceh Barat Daya Regency*

Tabel 4.2.3 Jumlah Rumah Sakit Umum, Rumah Sakit Khusus, Puskesmas, Klinik Pratama, dan Posyandu Menurut Kecamatan di Kabupaten Aceh Barat Daya, 2020 dan 2021
Number of General Hospital, Specialized Hospital, Public Health Center, Primary Clinic, and Integrated Health Post by Subdistrict in Aceh Barat Daya Regency, 2020 and 2021

Kecamatan Subdistrict	Rumah Sakit Umum General Hospital		Rumah Sakit Khusus Specialized Hospital	
	2020	2021	2020	2021
(1)	(2)	(3)	(4)	(5)
Mangeng	-	-	-	-
Lembah Sabil	-	-	-	-
Tangan-Tangan	-	-	-	-
Setia	-	-	-	-
Blang Pidie	-	-	-	-
Jeumpa	-	-	-	-
Susoh	1	1	-	-
Kuala Batee	-	-	-	-
Babah Rot	-	-	-	-
Aceh Barat Daya	1	1	-	-

Lanjutan Tabel/*Continued Table* 4.2.3

Kecamatan Subdistrict	Puskesmas ¹ Rawat Inap Public Health Center ¹ with Inpatient Care		Puskesmas ¹ Non Rawat Inap Public Health Center ¹ without Inpatient Care	
	2020	2021	2020	2021
(1)	(6)	(7)	(8)	(9)
Manggeng	1	1	-	-
Lembah Sabil	-	-	1	1
Tangan-Tangan	1	1	1	1
Setia	-	-	1	1
Blang Pidie	1	1	-	-
Jeumpa	-	-	1	1
Susoh	-	-	2	2
Kuala Batee	1	1	1	1
Babah Rot	1	1	1	1
Aceh Barat Daya	5	5	8	8

Lanjutan Tabel/*Continued Table 4.2.3*

Kecamatan Subdistrict	Klinik Pratama Primary Clinic		Posyandu Intregrated Health Post	
	2020	2021	2020	2021
(1)	(10)	(11)	(12)	(13)
Manggeng	-	-	22	22
Lembah Sabil	-	-	15	15
Tangan-Tangan	-	-	18	18
Setia	-	-	15	15
Blang Pidie	3	2	24	24
Jeumpa	1	-	19	19
Susoh	1	-	32	32
Kuala Batee	-	-	37	37
Babah Rot	-	-	36	36
Aceh Barat Daya	5	2	218	218

Catatan/Note: ¹ Puskesmas yang teregistrasi/*Registered Public Health Center*

Sumber/Source: Dinas Kesehatan Kabupaten Aceh Barat Daya/*Health Service of Aceh Barat Daya Regency*

Tabel 4.2.4
Table

Jumlah Sarana Posyandu Dan Kunjungan Bayi Dan Balita Di Kabupaten Aceh Barat Daya Tahun 2021
Number of Facilities and Baby and Children Visit Posyandu in Aceh Barat Daya Regency, 2021

Kecamatan Subdistrict	Posyandu Aktif Active Posyandu	Kader Aktif Active Participants	Jumlah Kunjungan dengan KMS Number Visit by KMS	
			Bayi Baby	Balita Children
(1)	(2)	(3)	(4)	(5)
Manggeng
Lembah Sabil
Tangan-Tangan
Setia
Blang Pidie
Jeumpa
Susoh
Kuala Batee
Babah Rot
2021
2020	218	653	2 470	9 171
2019	218	653	1 296	10 649

Catatan/Note: ...

Sumber/Source: Dinas Kesehatan Kabupaten Aceh Barat Daya/ Health Service of Aceh Barat Daya Regency

Tabel 4.2.5 Banyaknya Kendaraan Keliling Pada Dinas Kesehatan Dalam Kabupaten Aceh Barat Daya Tahun 2021
Table *Number of Health Mobile In Aceh Barat Daya Regency 2021*

Kecamatan Subdistrict	Kendaraan Keliling Health Mobile		Ket. Notes
	Roda 2 2 Wheels	Roda 4 4 Wheels	
(1)	(2)	(3)	(4)
Manggeng	15	2	
Lembah Sabil	11	1	
Tangan-Tangan	16	4	
Setia	11	1	
Blang Pidie	9	2	
Jeumpa	11	1	
Susoh	21	8	
Kuala Batee	24	6	
Babah Rot	22	8	
2021	140	33	
2020	156	24	
2019	142	24	
2018	127	23	
2017	151	27	

Catatan/Note: ...

Sumber/Source: Dinas Kesehatan Kabupaten Aceh Barat Daya/ Health Service of Aceh Barat Daya Regency

Tabel 4.2.6
Table

Jumlah Bayi Lahir Hidup Dan Lahir Mati Kabupaten Aceh Barat Daya Tahun 2021
Number of Babies Life Birth and Still Birth in Aceh Barat Daya Regency 2021

	Jumlah Lahir Hidup <i>Number of Life Birth</i>	Jumlah Lahir Mati <i>Number of Dead Birth</i>
(1)	(2)	(3)
Manggeng	290	1
Lembah Sabil	177	3
Tangan-Tangan	262	2
Setia	177	3
Blang Pidie	430	2
Jeumpa	181	-
Susoh	431	8
Kuala Batee	383	4
Babah Rot	399	5
2021	2 730	28
2020	2 648	28
2019	2 550	25
2018	2 676	30

Catatan/Note: ...

Sumber/Source: Dinas Kesehatan Kabupaten Aceh Barat Daya/ Health Service of Aceh Barat Daya Regency

Tabel 4.2.7 Jumlah dan Keadaan Balita dalam Kabupaten Aceh Barat Daya Tahun 2021
Table *Number and Condition Child and Baby in Aceh Barat Daya Regency 2021*

Kecamatan Subdistrict	Jumlah Total			
	Balita Children	Malnutrisi Malnutrition	Imunisasi Immunization	Bayi Baby
(1)	(2)	(3)	(4)	(5)
Mangeng	875	20	90	241
Lembah Sabil	696	8	48	159
Tangan-Tangan	811	27	90	370
Setia	610	2	53	164
Blang Pidie	1393	35	81	294
Jeumpa	766	61	157	189
Susoh	1412	77	112	533
Kuala Batee	1325	18	412	372
Babah Rot	1375	21	48	252
2021	9 263	269	1 091	2 574
2020	9 338	573	1 593	2 739
2019	10 723	671	1 719	1 309
2018	8 970	373	2 336	2 875
2017	10 294	348	2 473	2 874

Catatan/Note: ...

Sumber/Source: Dinas Kesehatan Kabupaten Aceh Barat Daya/ Health Service of Aceh Barat Daya Regency

Tabel
Table 4.2.8

**Kasus Penyakit Menular Yang Diamati Menurut
Kecamatan Di Kabupaten Aceh Barat Daya 2021**
*The Case of Infectious Disease Which Have Been Watched
Closely by Subdistrict In Aceh Barat Daya Regency 2021*

Kecamatan Subdistrict	Jumlah Kasus Number of Case		
	Kusta Leper	Demam Berdarah Dengue Fever	Malaria Malaria
(1)	(2)	(3)	(4)
Manggeng	-	-	-
Lembah Sabil	-	-	-
Tangan-Tangan	1	-	-
Setia	3	-	-
Blang Pidie	-	4	-
Jeumpa	-	2	-
Susoh	3	8	-
Kuala Batee	-	-	-
Babah Rot	4	1	-
2021	11	15	-
2020	7	32	-
2019	11	226	-
2018	7	78	-
2017	13	63	-

Lanjutan Tabel/*Continued Table* 4.2.8

Kecamatan Subdistrict	Jumlah Kasus Number of Case		
	Campak The Measles	Diare Diarrhea	TB Tuberculosis
(1)	(2)	(3)	(4)
Manggeng	-	190	11
Lembah Sabil	-	194	28
Tangan-Tangan	-	220	20
Setia	-	268	19
Blang Pidie	-	187	22
Jeumpa	-	310	10
Susoh	-	417	5
Kuala Batee	-	344	15
Babah Rot	-	266	32
2021	-	2 396	162
2020	-	3 212	150
2019	-	3 170	386
2018	2 588	991	139
2017	2 522	3 035	120

Catatan/Note: ...

Sumber/Source: Dinas Kesehatan Kabupaten Aceh Barat Daya/ Health Service of Aceh Barat Daya Regency

Tabel 4.2.9
Table

Jumlah Tenaga Medis Menurut Jenis Kegiatan Dan Status Pada RSUD Teungku Peukan Tahun 2021
Number of Medical Servants by Kind of Activity and Status at General Hospital Teungku Peukan, 2021

Uraian <i>Description</i>	Status <i>Status</i>		Jumlah <i>Totals</i>
	PNS <i>Civil Servant</i>	Honor/Bakti/Sukarela <i>Volunteer Employees</i>	
(1)	(2)	(3)	(4)
I. Medis			
Dokter Umum	10	21	31
Dokter Gigi	2	1	3
Dokter Ahli Bedah	1	1	2
Dokter Ahli Penyakit Dalam	3	-	3
Dokter Ahli Anak	2	-	2
Dokter Ahli Obgin	1	1	2
Dokter Ahli Radiologi	-	1	1
Dokter Ahli Anestesi	1	1	2
Dokter Ahli Patologi Klinik	-	1	1
Dokter Ahli Jiwa	1	-	1
Dokter Ahli Mata	2	-	2
Dokter Ahli THT	1	-	1
Dokter Ahli Kulit Dan Kelamin	-	1	1
Dokter Ahli Kardiologi	-	-	-
Dokter Ahli Paru-Paru	1	-	1
Dokter Ahli Saraf	-	1	1
Dokter Ahli Bedah Saraf	-	-	-
Dokter Ahli Patologi Anatomi	-	-	-
Dokter Ahli Patologi Forensik	-	-	-
Dokter Ahli Ortopedi	-	-	-
Dokter Ahli Gigi	-	-	-
Dokter Ahli Rehabilitasi	-	-	-
Dokter Ahli Urologi	-	-	-
Dokter Ahli Lain (SKM/MHA/MPH) MARS	1	-	1
Sub Total I	26	29	55

Catatan/Note: ...

Sumber/Source: DRSUD Tengku Peukan/ General Hospital Tengku Peukan

Lanjutan Tabel/*Continued Table 4.2.9*

Uraian <i>Description</i>	Status/ <i>Status</i>		Jumlah <i>Totals</i>
	PNS/ <i>Civil Servant</i>	Honor/Bakti/Sukarela/ <i>Volunteer Employees</i>	
(5)	(6)	(7)	(8)
II. Paramedis Non Perawatan			
Apoteker	7	4	11
Psikolog	-	4	4
SKM	10	15	25
Ahli Fisik Medik	-	-	-
Ahli Instalasi Medik	-	-	-
Sarjana Gizi	1	2	3
AKNES (Penata Anestesi)	-	-	-
APRO (Penata Rontgen)	9	9	18
AKZI (Penata Gizi)	11	-	11
AAM (Penata Analisis)	-	-	-
AKFIS (Penata Fisioterapi)	3	10	13
Penata ATEM	3	4	7
AOP (Ortotik Prostetik)	-	-	-
APK-TS (Penilik Kes. Sanitasi)	-	-	-
SAA (Asisten Apoteker)	9	20	29
Pengatur Gizi	10	6	16
Pengatur Teknik Gigi	-	-	-
Pembantu Ahli Gizi	-	-	-
Analisis Kesehatan/SMAK	-	-	-
PK (Pekarya Kesehatan Menengah)	-	-	-

Lanjutan Tabel/*Continued Table 4.2.9*

Uraian <i>Description</i>	Status/ <i>Status</i>		Jumlah <i>Totals</i>
	PNS/ <i>Civil Servant</i>	Honor/Bakti/Sukarela/ <i>Volunteer Employees</i>	
(9)	(10)	(11)	(12)
Tehniisi Gigi	0	0	0
ARO (Akademi Refraksi Optisen)	4	0	4
AAFMM (Akademi Analisis Farmasi Dan Makanan)	8	16	24
APIKES/MR	0	3	3
AKG (Penata Kesehatan Gizi)	0	0	0
D. IV Kebidanan	8	12	20
D. I Bidan	1	0	1
D. IV Analis Kes	1	0	1
D. III Analis Kes	5	20	25
D. III Radiologi	9	9	18
D. III Kesling/Sanatarian	4	4	8
S.I Fisioterapi	0	1	1
Sub Total II	103	139	242

Lanjutan Tabel/*Continued Table 4.2.9*

Uraian <i>Description</i>	Status <i>Status</i>		Jumlah <i>Totals</i>
	PNS <i>Civil Servant</i>	Honor/Bakti/Sukarela <i>Volunteer Employees</i>	
(13)	(14)	(15)	(16)
III. Paramedis Perawatan			
S1 Keperawatan	16	24	40
D4 Akper	5	-	5
D3 Keperawatan/Akper	100	187	287
Perawat/SPK/Jururawat	1	-	1
Penata Perawat Jiwa	-	-	-
Juru Rawat	-	-	-
D3 Kebidanan/Akbid	23	80	103
SPRG (Perawat Gigi)	3	1	4
Sub Total III	148	292	440
IV. Non Medis			
Magister	2	-	2
Sarjana	5	30	35
Sarjana Muda	7	11	18
SMA/SMK/MA	20	39	59
Sub Total IV	34	80	114

Lanjutan Tabel/*Continued Table 4.2.9*

Uraian <i>Description</i>	Status <i>Status</i>		Jumlah <i>Totals</i>
	PNS <i>Civil Servant</i>	Honor/Bakti/Sukarela <i>Volunteer Employees</i>	
(17)	(18)	(19)	(20)
V. Tenaga Pendukung			
Satpam	-	34	34
Sopir	-	7	-
Juru Masak	-	10	10
Juru Cuci & Cleaning Service	-	74	74
Sub Total V	-	125	118
Rekapitulasi			
Medis	26	29	55
Paramedis Non Perawat	103	139	242
Paramedis Perawatan	148	292	440
Non Medis	34	80	114
Pendukung	-	125	125
Jumlah	311	665	976

Catatan/*Note*: ...Sumber/*Source*: RSUD Tengku Peukan/ *General Hospital Tengku Peukan*

Tabel 4.2.10 **Aktivitas Hari Buka Poliklinik-poliklinik Pada RSUD Aceh Barat Daya Tahun 2021**
Table **Activities of Policlinics at General Hospital Aceh Barat Daya, 2021**

Poliklinik	Jumlah Hari Buka	Jumlah Kunjungan	Rata-rata Kunjungan/Hari
(1)	(2)	(3)	(4)
Poliklinik Urologi	192	2 791	15
Poliklinik Bedah	240	5 423	22
Poliklinik OBGYN	240	2 694	11
Poliklinik Anak	240	3 635	15
Poliklinik Gigi	240	1 541	6
Poliklinik Penyakit Dalam	240	17 444	70
Poliklinik THT	240	1 992	8
Poliklinik Mata	240	8 336	37
Poliklinik Kulit Dan Kelamin	144	3 164	40
Poliklinik Paru	240	8 341	34
Poliklinik Saraf	240	10 173	47
Fisioterapi	-	-	-
IGD	15	-	-
Laboratorium	-	-	-
Radiologi	-	-	-
Hemodialisa	240	-	-

Catatan/Note: ...

Sumber/Source: RSUD Tengku Peukan/ General Hospital Tengku Peukan

Tabel 4.2.11 Kegiatan Rawat Inap Pada Rumah Sakit Umum Daerah Aceh Barat Daya Tahun 2021
Table *Activity of Hospitalizing at General Hospital Aceh Barat Daya Regency, 2021*

Uraian	Satuan	Jumlah	Ket.
(1)	(2)	(3)	(4)
Kapasitas Tempat Tidur	Unit	275	
Jumlah Penderita Masuk	Orang	10 677	
Jumlah Penderita Keluar Hidup	Orang	10 399	
Jumlah Penderita Keluar Mati	Orang	278	
Jumlah Hari Rawatan	Hari	45 111	
Jumlah Lama Dirawat	Hari	35 371	
Rata-Rata Lama Dirawat (Los)	Hari	3	
Frekwensi Pemakaian Tt (Bto)	Hari	41	
Interval Pemakaian Tt (Toi)	Hari	4	
Bor	%	47	
Gdr (Grueth Death Rate)	Orang	26	
Ndr (Net Death Rate)	Orang	20	

Catatan/Note: ...

Sumber/Source: RSUD Tengku Peukan/ General Hospital Tengku Peukan

Tabel 4.2.12 Tingkat Partisipasi Peserta KB Per Mix Kontrasepsi Dalam Kabupaten Aceh Barat Daya Tahun 2021
Realization of Acceptors by Contracepsy Method In Aceh Barat Daya Regency , 2021

Kecamatan Subdistrict	IUD	M O P / MOW	Imp	Suntik	Pil	Kondom	Jumlah Totals
(1)	(2)	(3)	(4)	(5)	(6)	(7)	(8)
Manggeng	10	-	24	134	49	3	220
Lembah Sabil	10	-	15	40	15	7	87
Tangan-Tangan	1	-	12	232	108	1	354
Setia	4	-	37	85	38	1	167
Blang Pidie	22	-	66	111	96	10	305
Jeumpa	5	-	16	145	7	11	174
Susoh	67	25	17	123	67	79	378
Kuala Batee	5	-	34	176	73	3	291
Babah Rot	4	-	26	239	149	36	456
2021	128	25	247	1285	602	151	2 432
2020	407	298	335	11 999	1 412	330	14 781
2019	321	74	256	10 422	977	135	12 185
2018	770	189	881	15 732	9 373	2 662	29 607
2017	221	9	168	1 724	1 285	251	3 658

Catatan/Note: ...

Sumber/Source: Dinas Pemberdayaan Masyarakat, Pengendalian Penduduk, dan Pemberdayaan Perempuan

Tabel
Table 4.2.13

Pencapaian PUS Dalam Kabupaten Aceh Barat Daya Tahun 2021
Realization Percentage Profile of Family Planning In Aceh Barat Daya Regency 2021

Kecamatan Subdistrict	PUS Target	Pencapaian Realization	Persentase Percentage
(1)	(2)	(3)	(4)
Manggeng	1 605	1 910	119,00
Lembah Sabil	1 087	1 707	157,04
Tangan-Tangan	1 660	2 007	120,90
Setia	1 053	1 432	135,99
Blang Pidie	2 717	3 419	125,84
Jeumpa	1 253	1 862	148,60
Susoh	2 623	3 722	141,90
Kuala Batee	2 367	2 812	118,80
Babah Rot	2 609	2 914	111,69
2021	16 974	21 785	128,34
2020	22 188	21 208	95
2019	23 974	23 274	97
2018	38 313	37 613	98
2017	35 977	32 573	90,538

Catatan/Note: ...

Sumber/Source: Dinas Pemberdayaan Masyarakat, Pengendalian Penduduk, dan Pemberdayaan Perempuan

Tabel 4.2.14 **Persentase Pencapaian Akseptor KB Baru dalam Kabupaten Aceh Barat Daya Tahun 2021**
Realization Percentage New Participant of Family Planning In Aceh Barat Daya Regency 2021

Kecamatan Subdistrict	Target Target	Pencapaian Realization	Persentase Percentage
(1)	(2)	(3)	(4)
Manggeng	452	220	48,67
Lembah Sabil	280	87	31,07
Tangan-Tangan	584	354	60,62
Setia	290	167	57,59
Blang Pidie	499	305	61,12
Jeumpa	350	174	49,71
Susoh	643	378	58,79
Kuala Batee	582	291	50,00
Babah Rot	604	454	75,17
2021	4 284	2 430	56,72
2020	5 212	1 826	35
2019	4 839	2 839	58
2018	6 556	3 556	54
2017	3 318	3 966	119,53

Catatan/Note: ...

Sumber/Source: Dinas Pemberdayaan Masyarakat, Pengendalian Penduduk, dan Pemberdayaan Perempuan

Tabel 4.2.15 **Bencana Banjir di Kabupaten Aceh Barat Daya Tahun 2021**
Table **Flood Disaster in Aceh Barat Daya Regency 2021**

Kecamatan Subdistrict	Pengungsi (KK)	Akibat Bencana			Ket Note
		Rumah House	Jalan (km) Road (km)	Jembatan (m) Bridge (m)	
(1)	(2)	(3)	(4)	(5)	(6)
Manggeng	-	-	-	-	
Lembah Sabil	-	-	-	-	
Tangan-Tangan	-	-	-	-	
Setia	-	-	-	-	
Blang Pidie	-	-	-	-	
Jeumpa	-	-	-	-	
Susoh	-	-	-	-	
Kuala Batee	-	31	-	-	
Babah Rot	-	-	-	-	
2021	-	31	-	-	
2020	-	-	-	2	
2019	-	-	-	2	

Catatan/Note: ...

Sumber/Source: Badan Penanggulangan Bencana Daerah Kabupaten Aceh Barat Daya

Tabel 4.2.16 **Bencana Kebakaran di Kabupaten Aceh Barat Daya Tahun 2021**
Table **Fire Disaster in Aceh Barat Daya Regency 2021**

Kecamatan Subdistrict	Korban Jiwa	Akibat Bencana				Ket Note
		Rumah House	Sekolah School	Lahan Field	Lain-lain Etc	
(1)	(2)	(3)	(4)	(5)	(6)	(7)
Manggeng	-	-	-	-	-	
Lembah Sabil	-	-	-	-	-	
Tangan-Tangan	-	3	-	-	-	
Setia	-	7	-	1	-	
Blang Pidie	-	1	-	1	-	
Jeumpa	-	-	-	0,25	-	
Susoh	-	1	-	0,2	-	
Kuala Batee	-	2	-	-	-	
Babah Rot	-	1	-	7,5	-	
2021	-	15	-	9,95	-	
2020	1	12	-	10	5	
2019	6	14	-	10	5	

Catatan/Note: ...

Sumber/Source: Badan Penanggulangan Bencana Daerah Kabupaten Aceh Barat Daya

Tabel 4.2.17
Table

**Bencana Angin Kencang di Kabupaten Aceh Barat Daya
Tahun 2021**
Catastrophic Winds in Aceh Barat Daya Regency 2021

Kecamatan Subdistrict	Korban Jiwa	Akibat Bencana		Ket Note
		Rumah House	Kios	
(1)	(2)	(3)	(4)	(5)
Manggeng	1	1	-	
Lembah Sabil	-	8	-	
Tangan-Tangan	-	1	-	
Setia	-	-	-	
Blang Pidie	-	-	-	
Jeumpa	-	-	-	
Susoh	-	-	-	
Kuala Batee	-	-	-	
Babah Rot	-	-	-	
2021	1	10	-	
2020	-	125	-	
2019	-	17	-	

Catatan/Note: ...

Sumber/Source: Badan Penanggulangan Bencana Daerah Kabupaten Aceh Barat Daya

Tabel 4.2.18 **Bencana Tanah Longsor di Kabupaten Aceh Barat Daya Tahun 2021**
Table **Landslide Disaster in Aceh Barat Daya Regency 2021**

Kecamatan Subdistrict	Korban Jiwa	Akibat Bencana			Ket Note
		Rumah House	Jalan (km) Road (km)	Jembatan (m) Bridge (m)	
(1)	(2)	(3)	(4)	(5)	(6)
Manggeng	-	-	-	-	
Lembah Sabil	-	-	-	-	
Tangan-Tangan	-	-	-	-	
Setia	-	-	-	-	
Blang Pidie	-	-	-	-	
Jeumpa	-	3	-	-	
Susoh	-	-	-	-	
Kuala Batee	-	-	-	-	
Babah Rot	-	-	-	-	
2021	-	3	-	-	
2020	-	4	2	-	
2019	-	-	-	-	

Catatan/Note: ...

Sumber/Source: Badan Penanggulangan Bencana Daerah Kabupaten Aceh Barat Daya

Tabel
Table 4.2.19

Jumlah Peserta BPJS Kesehatan Non PBI yang terdaftar pada Faskes TK I Kabupaten Aceh Barat Daya, 2021
Number of Non PBI Indonesia Health Insurance Memberby Public Health Center in Aceh Barat Daya 2021

Puskesmas/Klinik	Pekerja Penerima Upah			Pegawai Swasta / BUMD / BUMN	Pekerja Bukan Penerima Upah	Bukan Pekerja	Jumlah
	PNS/PPNP/ PN	TNI/POLRI					
(1)	(2)	(3)	(4)	(5)	(6)	(7)	
BINEH KRUENG	
IE MIRAH	
KUALA BATEE	
BABAH ROT	
SUSOH	
SANGKALAN	
BLANG PIDIE	
ALUR SUNGAI PINANG	
MANGGENG	
TANGAN-TANGAN	
ALUE PISANG	
LHANG	
LEMBAH SABIL	
POSKES IM.10.02 ABDYA	
KLINIK POLRES ABDYA	
KLINIK PUTRO ALOEH	
Dr.SYAFRIZAL	
EWIE INDAH WATI	
DR. WIRA ELFIRA	
DR. TITIN MAISHARAH	
JUMLAH	

Catatan/Note: ...

Sumber/Source: BPJS Kesehatan Kabupaten Aceh Barat Daya/ Health Insurance of Aceh Barat Daya Regency

Tabel 4.2.20 Jumlah Peserta BPJS Kesehatan PBI yang terdaftar pada Faskes TK I Kabupaten Aceh Barat Daya, 2021
Number of PBI Indonesia Health Insurance Memberby Public Health Center in Aceh Barat Daya 2021

Puskesmas/Klinik	PBI		Jumlah
	APBN	APBD	
(1)	(2)	(3)	(4)
BINEH KRUENG
IE MIRAH
KUALA BATEE
BABAH ROT
SUSOH
SANGKALAN
BLANG PIDIE
ALUR SUNGAI PINANG
MANGGENG
TANGAN-TANGAN
ALUE PISANG
LHANG
LEMBAH SABIL
POSKES IM.10.02 ABDYA
KLINIK POLRES ABDYA
KLINIK PUTRO ALOEH
Dr.SYAFRIZAL
EWIE INDAH WATI
DR. WIRA ELFIRA
DR. TITIN MAISHARAH
JUMLAH

Catatan/Note: ...

Sumber/Source: BPJS Kesehatan Kabupaten Aceh Barat Daya/ Health Insurance of Aceh Barat Daya Regency

4.3 AGAMA DAN SOSIAL LAINNYA RELIGION AND OTHER SOCIAL AFFAIRS

Tabel 4.3.1 **Jumlah Penduduk Menurut Kecamatan dan Agama yang Dianut di Kabupaten Aceh Barat Daya, 2021**
Population by Subdistrict and Religion in Aceh Barat Daya Regency, 2021

Kecamatan Subdistrict	Islam	Protestan Protestant	Katolik Catholic	Hindu	Budha Buddha	Lainnya Others
(1)	(2)	(3)	(4)	(5)	(6)	(7)
Manggeng	23 696	27	10	3	202	-
Lembah Sabil	13 980	-	-	-	-	-
Tangan-Tangan	16 600	5	-	-	-	-
Setia	24 992	1	-	3	2-	-
Blang Pidie	22 000	1	-	-	-	-
Jeumpa	21 087	-	-	-	-	-
Susoh	7 710	2	-	-	-	-
Kuala Batee	11 385	-	-	-	-	-
Babah Rot	11 361	-	-	-	-	-
Aceh Barat Daya	152 811	36	10	6	204	-

Catatan/Note: ...

Sumber/Source: Dinas Kependudukan dan Pencatatan Sipil/ Demographic and Civil Registration Service

Tabel 4.3.2 Jumlah Tempat Peribadatan Menurut Kecamatan, 2021
Table Number of Places of Worship by Subdistrict and Religion, 2021

Kecamatan Subdistrict	Masjid Mosque	Mushola Pray Room	Gereja Protestan Protestant Church	Gereja Katholik Catholic Church	Pura Temple	Vihara
(1)	(2)	(3)	(4)	(5)	(6)	(7)
Mangeng	21	...	-	-	-	-
Lembah Sabil	19	...	-	-	-	-
Tangan-Tangan	15	...	-	-	-	-
Setia	8	...	-	-	-	-
Blang Pidie	13	...	-	-	-	-
Jeumpa	12	...	-	-	-	-
Susoh	15	...	-	-	-	-
Kuala Batee	24	...	-	-	-	-
Babah Rot	30	...	-	-	-	-
Aceh Barat Daya	157	...	-	-	-	-

Catatan/Note:

Sumber/Source: Dinas Syariat Islam Kabupaten Aceh Barat Daya

Tabel
Table 4.3.3**Jumlah Desa¹/Kelurahan yang Mengalami Bencana Alam²
Menurut Kecamatan, 2019– 2021**
**Number of Villages¹ that Had Natural Disaster² by
Subdistrict, 2019– 2021**

Kecamatan Subdistrict	Banjir/Flood		
	2019	2020	2021
(1)	(2)	(3)	(4)
Manggeng	6	10	6
Lembah Sabil	5	6	5
Tangan-Tangan	11	8	10
Setia	–	5	3
Blang Pidie	2	6	1
Jeumpa	9	5	1
Susoh	3	2	4
Kuala Batee	–	1	1
Babah Rot	1	–	1
Aceh Barat Daya	37	43	32

Lanjutan Tabel/Continued Table 4.3.3

Kecamatan Subdistrict	Gempa Bumi/Earthquake		
	2019	2020	2021
(1)	(5)	(6)	(7)
Manggeng	–	–	–
Lembah Sabil	–	–	3
Tangan-Tangan	3	–	6
Setia	–	–	2
Blang Pidie	–	3	–
Jeumpa	1	–	–
Susoh	–	–	1
Kuala Batee	–	9	–
Babah Rot	–	–	–
Aceh Barat Daya	4	12	12

Lanjutan Tabel/*Continued Table 4.3.3*

Kecamatan Subdistrict	Tanah Longsor/Landslide		
	2019	2020	2021
(1)	(8)	(9)	(10)
Manggeng	1	–	–
Lembah Sabil	1	–	–
Tangan-Tangan	–	–	–
Setia	–	1	–
Blang Pidie	–	–	–
Jeumpa	1	–	–
Susoh	–	–	–
Kuala Batee	2	1	–
Babah Rot	2	–	1
Aceh Barat Daya	7	2	1

Catatan/Note: ¹ Desa pada tabel ini termasuk Unit Permukiman Transmigrasi (UPT) yang masih dibina oleh kementerian terkait dan nagari di Kabupaten/Kota Sumatera Barat/Villages in this table are included in Transmigration Settlement Unit which is still fostered by the relevant ministries and the nagari in the Province of Sumatera Barat

² Terjadi dalam tiga tahun terakhir sampai dengan saat pencacahan/Occured during the last three years by the time of enumeration

Sumber/Source: BPS, Pendataan Potensi Desa (Podes)/BPS-Statistics Indonesia, Village Potential Data Collecting

Tabel 4.3.4 Jumlah Nikah, Cerai, Talak, dan Rujuk di Kabupaten Aceh Barat Daya, 2021
Table 4.3.4 Number of Marriage, Talak, Divorce, and Returned in Aceh Barat Daya, 2021

Kecamatan Subdistrict	Jumlah Total			
	Nikah	Cerai Talak	Cerai Gugat	Rujuk
(1)	(2)	(3)	(4)	(5)
Manggeng	117
Lembah Sabil	91
Tangan-Tangan	90
Setia	60
Blang Pidie	274
Jeumpa	84
Susoh	155
Kuala Batee	155
Babah Rot	169
2021	1 195
2020	1 421
2019	1 294

Catatan/Note: ...

Sumber/Source: Kementerian Agama Kantor Kabupaten Aceh Barat Daya/ Religious Ministry Office Aceh Barat Daya Regency

**Tabel
Table 4.3.5****Jumlah Jamaah Haji menurut Kecamatan dalam
Kabupaten Aceh Barat Daya, 2021
Number of Pilgrim of Hajj Detailed by Subdistrict in Aceh
Barat Daya, 2021**

Kecamatan Subdistrict	Jumlah Jamaah Haji		Jumlah
	Laki-laki	Perempuan	
(1)	(2)	(3)	(4)
Manggeng	-	-	-
Lembah Sabil	-	-	-
Tangan-Tangan	-	-	-
Setia	-	-	-
Blang Pidie	-	-	-
Jeumpa	-	-	-
Susoh	-	-	-
Kuala Batee	-	-	-
Babah Rot	-	-	-
2021	-	-	-
2020	17	41	58
2019	30	51	81

Catatan/Note: ...

Sumber/Source: Kementerian Agama Kantor Kabupaten Aceh Barat Daya/ Religious Ministry Office Aceh Barat Daya Regency

4.4 KEMISKINAN POVERTY

Tabel 4.4.1 Garis Kemiskinan, Jumlah, dan Persentase Penduduk Miskin di Kabupaten Aceh Barat Daya, 2013–2021
Poverty Line, Number, and Percentage of Poor People in Aceh Barat Daya Regency, 2013–2021

Tahun Year	Garis Kemiskinan (rupiah/kapita/bulan) Poverty Line (rupiah/capita/month)	Jumlah Penduduk Miskin (ribu) Number of Poor People (thousand)	Persentase Penduduk Miskin Percentage of Poor People
(1)	(2)	(3)	(4)
2013	283 117	25,7	18,92
2014	288 713	24,97	17,99
2015	292 323	25,93	18,25
2016	306 930	25,73	18,03
2017	329 543	26,57	18,31
2018	340 903	25,23	17,10
2019	385 059	24,36	16,26
2020	393 640	24,21	15,93
2021

Catatan/Note: ...

Sumber/Source: .BPS, Survei Sosial Ekonomi Nasional Maret/BPS-Statistics Indonesia, March National Socioeconomic Survey

Tabel 4.4.2
Table

Indeks Kedalaman Kemiskinan dan Indeks Keparahan Kemiskinan di Kabupaten Aceh Barat Daya, 2013–2021
Poverty Gap Index and Poverty Severity Index in Aceh Barat Daya Regency, 2013–2021

Tahun Year	Indeks Kedalaman Kemiskinan Poverty Gap Index	Indeks Keparahan Kemiskinan Poverty Severity Index
(1)	(2)	(3)
2013	2,64	0,63
2014	2,57	0,65
2015	2,66	0,61
2016	3,61	1,05
2017	2,88	0,66
2018	2,15	0,46
2019	1,97	0,36
2020	3,41	0,90
2021

Catatan/Note: ...

Sumber/Source: .BPS, Survei Sosial Ekonomi Nasional Maret/BPS-Statistics Indonesia, March National Socioeconomic Survey

Tabel 4.4.3
Table**Jumlah Panti Asuhan Pemerintah, Swasta, Kapasitas, Dan Anak Asuh Menurut Kecamatan Di Kabupaten Aceh Barat Daya Tahun 2021**
Number of Orphanages, Cappacitis and Number of Orphans by Subdistricts in Aceh Barat Daya Regency 2021

Kecamatan Subdistrict	Jumlah Panti Asuhan	Kapasitas	Anak Asuh	Penerima Bantuan APBA
(1)	(2)	(3)	(4)	(5)
Manggeng	1	220	130	45
Lembah Sabil	-	-	-	-
Tangan-Tangan	-	-	-	-
Setia	1	160	75	40
Blangpidie	-	-	-	-
Jeumpa	-	-	-	-
Susoh	-	-	-	-
Kuala Batee	-	-	-	-
Babahrot	-	-	-	-
2021	2	350	205	85
2020	2	350	199	70
2019	2	350	232	-

Catatan/Note: Lembah Sabil: Yayasan Jabal Nur Jadid, Setia: Yayasan Ibnu Marby

Sumber/Source: Dinas Sosial Kabupaten Aceh Barat Daya/ Man Power Service of Aceh Barat Daya Regency

Tabel 4.4.4
Table

Jumlah Penderita Cacat Menurut Kecamatan di Kabupaten Aceh Barat Daya Tahun 2021
Number of Handicaped Persons by Type of Handicaped and Subdistricts in Aceh Barat Daya Regency 2021

Kecamatan Subdistrict	Cacat Tubuh	Cacat Mental	Tuna Netra	Bisu/ Tuli	Penyakit Kronis	Ganda	Jumlah
(1)	(2)	(3)	(4)	(5)	(6)	(7)	(8)
Manggeng	26	28	8	23	276	29	390
Lembah Sabil	34	33	23	33	262	10	395
Tangan-Tangan	63	57	19	40	136	8	323
Setia	27	34	4	13	93	3	174
Blangpidie	80	75	27	33	102	7	324
Jeumpa	41	63	32	27	178	15	356
Susoh	29	42	15	23	152	10	271
Kuala Batee	57	80	21	38	104	2	302
Babahrot	41	45	19	24	79	4	212
2021	398	457	168	254	1 382	88	2 747
2020	423	457	168	208	1 147	19	2 422
2019	1 102	283	138	119	55	96	1 793

Catatan/Note: ...

Sumber/Source: Dinas Sosial Kabupaten Aceh Barat Daya/ Man Power Service of Aceh Barat Daya Regency

**4.5 KRIMINALITAS
CRIME**

Tabel 4.5.1 Jumlah Gangguan KAMTIBMAS Pada Polres Kabupaten Aceh Barat Daya Tahun 2021
Number of Trouble of General Society At State Police Office in Aceh Barat Daya 2021

Kecamatan Subdistrict	Jumlah Kasus Case	Keterangan Note
(1)	(2)	(3)
Mangeng	9	
Lembah Sabil	4	
Tangan-Tangan	11	
Setia	1	
Blang Pidie	19	
Jeumpa	1	
Susoh	11	
Kuala Batee	5	
Babah Rot	6	
POLRES	87	
2021	154	
2020	153	
2019	...	
2018	134	
2017	116	

Catatan/Note:

Sumber/Source: Kepolisian Resort Aceh Barat Daya/ State Police Office of Aceh Barat Daya Regency

Tabel 4.5.2 Jumlah Tahanan Polres Aceh Barat Daya Tahun 2021
Table 4.5.2 Number of Prisoner at Police Office In Aceh Barat Daya Regency 2021

Kecamatan Subdistrict	Jumlah Kasus Case	Keterangan Note
(1)	(2)	(3)
Januari	5	Narkoba : 3, Reskrim: 2
Februari	2	Narkoba : 1, Reskrim: 1
Maret	5	Narkoba : 3, Reskrim: 2
April	3	Narkoba : 2, Reskrim: 1
Mei	11	Narkoba : 9, Reskrim: 2
Juni	2	Narkoba : 1, Reskrim: 1
Juli	7	Narkoba : 5, Reskrim: 2
Agustus	4	Narkoba : 2, Reskrim: 2
September	19	Narkoba : 3, Reskrim: 16
Oktober	3	Narkoba : 2, Reskrim: 1
November	10	Narkoba : 7, Reskrim: 3
Desember	3	Narkoba : 0, Reskrim: 3
2021	74	
2020	90	
2019	...	
2018	263	
2017	51	

Catatan/Note:

Sumber/Source: Kepolisian Resort Aceh Barat Daya/ State Police Office of Aceh Barat Daya Regency

Tabel 4.5.3 Jumlah Pelaku Kejahatan Menurut Kelompok Umur Pada Polres Aceh Barat Daya Tahun 2021
Number of Criminals by Age in State Police Office Aceh Barat Daya Regency 2021

Kecamatan Subdistrict	Jumlah Kasus Case	Keterangan Note
(1)	(2)	(3)
1 S/D 15	1	
16 S/D 25	16	
26 S/D 35	30	
36 S/D 45	34	
46 S/D 55	11	
56 Tahun Keatas	3	
2021	95	
2020	173	
2019	...	
2018	105	
2017	98	

Catatan/Note:

Sumber/Source: Kepolisian Resort Aceh Barat Daya/ State Police Office of Aceh Barat Daya Regency

Tabel
Table 4.5.4

**Jumlah Gangguan KAMTIBMAS Menurut Jenis Kejahatan
pada Polres Aceh Barat Daya Tahun 2021**
*Number Trouble of General Society by Kinds of Crimes at
State Police Office in Aceh Barat Daya Regency 2021*

Kecamatan Subdistrict	Jumlah Kasus Case
(1)	(2)
Pengerusakan	2
Pencabulan/Pelecehan Seksual	4
Curanmor	10
Migas	1
Pencurian	33
Kekerasan terhadap anak di bawah umur	3
UU ITE	3
Penggelapan	5
Penipuan dan Penggelapan	-
Penipuan	6
Pemeriksaan	-
Pencemaran nama baik	3
KDRT	1
Pengancaman	-
Penemuan mayat	-
Narkoba	33

Lanjutan Tabel/*Continued Table 4.5.3*

Kecamatan <i>Subdistrict</i>	Jumlah Kasus <i>Case</i>
(1)	(2)
Curat	-
Penganiayaan	22
Penyerobotan Tanah	-
Perbuatan tidak menyenangkan	-
Pembunuhan	-
Pengancaman dan Pemerasan	-
Upal	-
Pemalsuan tanda tangan	-
Korupsi	1
Pembakaran	-
Penemuan tulang manusia	-
Tambang Illegal	-
Illegal Logging	1
Asusila	-
Penganiayaan Mengakibatkan LB	-

Lanjutan Tabel/*Continued Table* 4.5.3

Kecamatan <i>Subdistrict</i>	Jumlah Kasus <i>Case</i>
(1)	(2)
Membawa lari anak di bawah umur	1
Terbakarnya Seseorang	1
Penemuan Bayi	2
Maisir/ Judi Online	6
Curas	2
Kepemilikan Senjata Ilegal	1
Karhutla	2
Perkebunan	2
Penganiayaan dan Pengerusakan	3
Penghasutan	1
Maisir/ Kartu Remi/ Domino	2
Ujaran Kebencian	1
Pelecehan seksual terhadap anak	2
JUMLAH	154

Catatan/*Note:*

Sumber/*Source:* Kepolisian Resort Aceh Barat Daya/ *State Police Office of Aceh Barat Daya Regency*

Tabel 4.5.5 Jumlah Kecelakaan Lalu Lintas Menurut Keadaan Korban Diperinci per Kecamatan Pada Polres Aceh Barat Daya Tahun 2021
Number of Traffic Accident by Victim's Condition in Aceh Barat Daya Regency 2020 Regency 2021

Kecamatan Subdistrict	Jumlah Kasus Case	Korban Victims		
		Meninggal Dead	Luka Berat Seriously Injured	Luka Ringan Light Injured
(1)	(2)	(3)	(4)	(5)
Manggeng	3	1	1	4
Lembah Sabil	7	5	4	5
Tangan-Tangan	1	-	-	1
Setia	1	-	1	-
Blang Pidie	4	1	1	3
Jeumpa	6	3	1	4
Susoh	10	1	4	12
Kuala Batee	14	2	9	7
Babah Rot	9	-	6	4
2021	55	13	27	40
2020	82	20	7	97
2019	206	19	90	97
2018	233	26	9	199
2017	58	19	32	65

Catatan/Note:

Sumber/Source: Kepolisian Resort Aceh Barat Daya/ State Police Office of Aceh Barat Daya Regency

Tabel
Table 4.5.6

**Jumlah Kecelakaan Lalu Lintas Menurut Kelompok Umur
Pada Polres Aceh Barat Daya Tahun 2021**
*Number of Traffic Accident by Victim's Condition and Age in
Aceh Barat Daya Regency 2021*

Umur Age	Jumlah Kasus Case	Korban Victims		
		Meninggal Dead	Luka Berat Seriously Injured	Luka Ringan Light Injured
(1)	(2)	(3)	(4)	(5)
1 S/D 10	7	3	2	2
11 S/D 20	22	1	10	11
21 S/D 30	19	1	5	13
31 S/D 40	4	-	2	4
41 S/D 50	10	3	3	4
51 Tahun Keatas	16	5	5	6
2021	78	13	27	40
2020	89	20	7	97
2019	220	19	34	167
2018	194	22	10	163
2017	119	18	32	69

Catatan/Note:

Sumber/Source: Kepolisian Resort Aceh Barat Daya/ State Police Office of Aceh Barat Daya Regency

Tabel 4.5.7 Jumlah Pengeluaran Surat Izin Mengemudi pada Polres Aceh Barat Daya Tahun 2021
Number of Driving License at State Police Office in Aceh Barat Daya Regency 2021

Bulan Month	Jenis SIM Type of Driving License			Jumlah
	A	B	C	
(1)	(2)	(3)	(4)	(5)
Januari	118	32	215	365
Februari	103	22	198	323
Maret	176	24	307	507
April	115	15	208	338
Mei	113	23	217	353
Juni	174	31	274	479
Juli	142	19	201	362
Agustus	128	24	202	354
September	138	24	267	429
Oktober	132	18	225	375
November	129	20	185	334
Desember	139	19	202	360
2021	1 607	271	2 701	4 579
2020	1 599	265	2 543	4 407
2019	1 457	280	2 752	4 489
2018	1 487	224	3 025	4 736
2017	1 316	289	3 111	4 716

Catatan/Note:

Sumber/Source: Kepolisian Resort Aceh Barat Daya/ State Police Office of Aceh Barat Daya Regency

Tabel 4.5.8
Table

Jumlah Kantor Polisi Menurut Kecamatan Dalam Kabupaten Aceh Barat Daya Tahun 2021
Number of Police Office in Aceh Barat Daya Regency 2021

Kecamatan Subdistrict	Kantor Polisi		
	Polsek	Pospolsubsektor	Pos Polisi
(1)	(2)	(3)	(4)
Mangeng	1	-	-
Lembah Sabil	-	-	1
Tangan-Tangan	1	-	-
Setia	-	-	1
Blangpidie	1	-	-
Jeumpa	-	1	-
Susoh	1	-	-
Kuala Batee	1	-	-
Babahrot	1	-	-
2021	6	1	2
2020	6	1	2
2019	6	1	2

Catatan/Note:

Sumber/Source: Kepolisian Resort Aceh Barat Daya/ State Police Office of Aceh Barat Daya Regency

Tabel 4.5.9 Jumlah Personil Polisi Menurut Kecamatan Dalam Kabupaten Aceh Barat Daya Tahun 2021
Table *Number of Police in Aceh Barat Daya Regency 2021*

Kecamatan Subdistrict	Kantor Polisi		
	Laki-laki	Perempuan	Jumlah
(1)	(2)	(3)	(4)
Manggeng	13	-	13
Lembah Sabil	4	-	4
Tangan-Tangan	13	-	13
Setia	4	-	4
Blangpidie	14	1	15
Jeumpa	4	-	4
Susoh	13	1	14
Kuala Batee	14	-	14
Babahrot	14	-	14
POLRES	197	7	204
2021	290	9	299
2020	186	9	298
2019	263	30	273

Catatan/Note:

Sumber/Source: Kepolisian Resort Aceh Barat Daya/ State Police Office of Aceh Barat Daya Regency

Tabel 4.5.10
Table

Jumlah Perkara Pidana Umum Sisa Tahun Lalu Masuk dan Diselesaikan Menurut Jenis Perkara pada Kejaksaan Negeri Blangpidie Tahun 2021
Number of Common Criminal Case Last Year the Rest of Entry and Final by Type of Case in State Attorney Blangpidie, 2021

Perkara Pidana	Sisa Tahun Lalu	Masuk	Jumlah	Diselesai-Kan	Sisa Persi-dangan	Upaya Hukum	
						Banding	Kasasi
(1)	(2)	(3)	(4)	(5)	(6)	(7)	(8)
Orang Dan Harta Benda (Oharda)	-	24	24	19	5	-	-
Keamanan Dan Ketertiban Umum (Kamnegtibun)	-	-	-	-	-	-	-
Tindak Pidana Umum Lainnya	-	32	32	28	-	-	-
Narkotika	-	40	40	35	5	1	3
2021	-	96	96	86	10	1	3
2020	-	82	82	80	-	-	2
2019	1	85	85	80	-	-	2

Catatan/Note: ...

Sumber/Source: Kejaksaan Negeri Blangpidie/ Attorney Office of Blangpidie

Tabel
Table 4.5.11

**Hasil Dinas Dan Lelang Barang Temuan Bidang Tindak
Pidana Umum Tahun 2021 (Rupiah)**
**Total Receive of Attorney Office by Auction from Kinds of
Crimes, 2021**

Jenis Hasil Lelang <i>Type Of Auction Results</i>	Hasil Tahun Lalu		Putus Tahun Settled	Dalam Laporan	Jumlah Totals
	Belum Disetor <i>Remit</i>	Belum Ditagih <i>Claimed</i>			
(1)	(2)	(3)	(4)	(5)	(5)
Uang Denda					
A. Perk. Dgn Acara Biasa	-	-	Rp495.000		Rp495.000
B. Perk. Dgn Acara Singkat	-	-	-		-
C. Perk. Dgn Acara Cepat/Tilang	-	-	Rp20.890.000		Rp20.890.000
Biaya Perkara					
A. Perk. Dgn Acara Biasa	-	-	Rp250.000		Rp250.000
B. Perk. Dgn Acara Singkat	-	-	-		-
C. Perk. Dgn Acara Cepat	-	-	-		-
Hasil Lelang Barang Rampasan					
A. Perk. Dgn Acara Biasa	-	-	Rp29.125.000		Rp29.125.000
B. Perk. Dgn Acara Singkat	-	-	-		-
C. Perk. Dgn Acara Cepat	-	-	-		-
Pendataan Lainnya					
A. Perk. Dgn Acara Biasa	-	-	-		-
B. Perk. Dgn Acara Singkat	-	-	-		-
C. Perk. Dgn Acara Cepat	-	-	-		-

Catatan/Note: ...

Sumber/Source: Kejaksaan Negeri Blangpidie/ Attorney Office of Blangpidie

Tabel
Table 4.5.12

Rekapitulasi Perkara Penting Tindak Pidana Umum Tahun 2021
Case Report Recapitulation on Important Commercial Crime 2021

No.	Jenis Perkara <i>Type of Case</i>	Sisa Tahun Lalu	Perkara Masuk Tahun Ini	Diselesaikan <i>Case closed</i>
(1)	(2)	(3)	(4)	(5)
1	Ketertiban Umum	-	-	-
2	Pemerkosaan	-	2	2
3	Perjudian	-	12	10
4	Kejahatan Terhadap Nyawa	-	-	-
5	Penganiayaan Berat	-	3	3
6	Pencurian Dengan Pemberatan	-	2	2
7	Pencurian Dengan Kekerasan	-	-	-
8	Pemerasan Dengan Ancaman	-	-	-
9	Penggelapan	-	3	3
10	Senjata Api	-	1	1
11	Narkotika	-	40	40
12	Psikotropika	-	-	-
13	Hak Kekayaan Intelektual	-	-	-
14	Illegal Logging	-	1	1
15	Perkara Lingkungan Hidup	-	1	1
16	Perbankan	-	-	-
17	Perkara Uang Palsu	-	-	-
18	Pertambangan Tanpa Ijin	-	2	2
19	Pencucian Uang	-	-	-
20	Perdagangan Manusia	-	-	-
21	KDRT	-	1	1
22	Terorisme	-	-	-

Catatan/Note: ...

Sumber/Source: Kejaksaan Negeri Blangpidie/ Attorney Office of Blangpidie

PERTANIAN, KEHUTANAN, PETERNAKAN, DAN PERIKANAN

Agriculture, Forestry, Livestock, and Fishery

bab 5



**Produksi Padi
Tahun 2021
124.187,70 ton**



**Produksi Kelapa Sawit
Tahun 2021
28.968,80 ton**



**Populasi Kerbau di Abdyta Tahun
2021 sebanyak
3.177 ekor**



**Populasi Ayam di Abdyta
Tahun 2021 sebanyak
204.660 ekor**

**Populasi Kambing
di Abdyta Tahun 2021
sebanyak**



PENJELASAN TEKNIS

1. Lahan sawah adalah lahan pertanian yang berpetak-petak dan dibatasi oleh pematang (galangan), saluran untuk menahan/ menyalurkan air, yang biasanya ditanami padi sawah tanpa memandang dari mana diperoleh atau status lahan tersebut. Lahan yang dimaksud termasuk lahan yang terdaftar di Pajak Bumi Bangunan, luran Pembangunan Daerah, lahan bengkok, lahan serobotan, lahan rawa yang ditanami padi dan lahan bekas tanaman tahunan yang telah dijadikan sawah, baik yang ditanami padi, palawija atau tanaman semusim lainnya.
2. Tegal/Kebun adalah lahan pertanian bukan sawah (lahan kering) yang ditanami tanaman semusim atau tahunan dan terpisah dengan halaman sekitar rumah serta penggunaannya tidak berpindah pindah.
3. Ladang/Huma adalah lahan pertanian bukan sawah (lahan kering) yang biasanya ditanami tanaman semusim dan penggunaannya hanya semusim atau dua musim, kemudian akan ditinggalkan bila sudah tidak subur lagi (berpindah-pindah). Kemungkinan lahan ini beberapa tahun kemudian akan dikerjakan kembali jika sudah subur.
4. Lahan yang sementara tidak diusahakan adalah lahan yang

TECHNICAL NOTES

1. *Wetland is agricultural land that separated by small dykes to resist water, where the main crop is usually wetland paddy without considering where it is got from or the status of the land. It includes the land that is registered at land income tax office, regional development contribution, 'bengkok' land, illegal ownership, swamps for rice cultivation, and annual crop land mark that has been used as rice field, which are both planted with paddy, secondary crops or the other seasonal crops.*
2. *Dry field/Garden is an dryland (unirrigated land) which is planted with seasonal or annual crops and separately from the yard around the house without shifting*
3. *Unirrigated agricultural field / Shifting cultivation land is dryland (unirrigated land) that usually is cultivated for seasonal crops and utilized only for one or two seasons, then it will be left when it is not fertile (shifting). Maybe, this land will be used again in a few years if it has been fertile.*
4. *Temporarily unused land is land that is regularly used but*

biasanya diusahakan tetapi untuk sementara (lebih dari 1 (satu) tahun tetapi kurang dari atau sama dengan 2 (dua) tahun) tidak diusahakan, termasuk lahan sawah yang tidak diusahakan selama lebih dari 2 (dua) tahun.

5. Data pokok tanaman pangan yang dikumpulkan adalah luas panen dan produktivitas (hasil per hektar). Produksi tanaman pangan merupakan hasil perkalian antara luas panen dengan produktivitas. Pengumpulan data luas panen dilakukan setiap bulan dengan pendekatan area kecamatan di seluruh wilayah Indonesia. Pengumpulan data produktivitas dilakukan melalui pengukuran langsung pada plot ubinan berukuran 2½ m x 2½ m. Pengumpulan data produktivitas dilakukan setiap subround (empat bulanan) pada waktu panen petani.
6. Data produksi padi dan palawija yang disajikan adalah dalam kualitas: gabah kering giling (padi), pipilan kering (jagung), biji kering (kedelai dan kacang tanah), dan umbi basah (ubi kayu dan ubi jalar).
7. Tanaman sayuran dan buah-buahan semusim
Tanaman sayuran semusim adalah tanaman sumber vitamin, garam mineral dan lain-lain yang dikonsumsi dari bagian tanaman yang berupa daun, bunga, buah, dan umbinya, yang berumur

temporarily (more than a year but less or equal than two years) is unused, it includes wetland that is not cultivated more than two years.

5. *The main food crops data collected consists of harvested area and productivity (yield per hectare). Food crops production is generated by harvested area multiplied by productivity. The harvested area data is collected every month using sub district area approach in all sub district in Indonesia. The productivity data collection is conducted by a direct measurement in 2½m x 2½m crop cutting plot. The productivity measurement is conducted in every subround (four monthly) at the time when farmers are harvesting their crops.*
6. *Production of paddy and secondary crops data are presented in the form of: dry unhusked rice (paddy), dry loose maize (maize), dry shells crops (soybeans and peanuts), and fresh roots (cassava and sweet potatoes).*
7. *Seasonal vegetable and fruit plants Seasonal vegetable plants are plants which are the sources of vitamin, mineral salt, etc, consumed from the part of the plant in the form of leaf, flower, fruit, and root with the age of less than one year.*
8. *Seasonal fruit plants are plants*

kurang dari satu tahun. Tanaman buah-buahan semusim adalah tanaman sumber vitamin, garam mineral, dan lain-lain yang dikonsumsi dari bagian tanaman yang berupa buah, berumur kurang dari satu tahun, tidak berbentuk pohon/rumpun tetapi menjalar dan berbatang lunak.

8. Tanaman buah-buahan dan sayuran tahunan

Tanaman buah-buahan tahunan adalah tanaman sumber vitamin, garam mineral, dan lain-lain yang dikonsumsi dari bagian tanaman yang berupa buah dan merupakan tanaman tahunan.

Tanaman sayuran tahunan adalah tanaman sumber vitamin, garam mineral, dan lain-lain yang dikonsumsi dari bagian tanaman yang berupa daun dan atau buah yang berumur lebih dari satu tahun.

9. Tanaman biofarmaka adalah tanaman yang bermanfaat untuk obat-obatan, kosmetik, dan kesehatan yang dikonsumsi atau digunakan dari bagian-bagian tanaman seperti daun, batang, buah, umbi (rimpang) ataupun akar.

10. Tanaman hias adalah tanaman yang mempunyai nilai keindahan baik bentuk, warna daun, tajuk maupun bunganya, sering digunakan untuk penghias pekarangan dan lain sebagainya.

11. Luas panen tanaman hortikultura adalah luas tanaman sayuran,

which are the sources of vitamin, mineral salt, etc, consumed from the part of the plant in the form of fruits. These plants are creeps with the age of less than one year.

9. *Annual fruit and vegetable plants*
Annual fruit plants are plants which are the sources of vitamin, contained mineral salt, etc, consumed from the part of plant in the form of fruit and more than one year of age.

Annual vegetable plants are plants which are the sources of vitamin, contained mineral salt, etc, consumed from the part of the plant in the form of vegetable and more than one year of age.

10. *Medicinal plants are plants which are useful for medicine. It is consumed from part of the plant such as leaf, flower, fruit, tuber, and root.*

11. *Ornamental plants are plants which have a beauty value, either in shape, colour of leaf or crown of flower, and they are often used as a yard decorator.*

13. *Harvested area of horticulture is area which vegetable, fruit,*

- buah-buahan, biofarmaka, dan tanaman hias yang diambil hasilnya/dipanen pada periode pelaporan.
12. Luas panen untuk tanaman sayuran adalah luas tanaman yang dipanen sekaligus/habis/dibongkar dan luas tanaman yang dipanen berkali-kali (lebih dari satu kali)/belum habis.
 13. Tanaman yang dipanen sekaligus/habis/dibongkar adalah tanaman yang sehabis panen langsung dibongkar/dicabut, terdiri dari bawang merah, bawang putih, bawang daun, kentang, kol/kubis, kembang kol, petsai/sawi, wortel, lobak, dan kacang merah.
 14. Tanaman yang dipanen berkali-kali (lebih dari satu kali)/belum habis adalah tanaman yang pemanenannya lebih dari satu kali dan biasanya dibongkar apabila panen terakhir sudah tidak memadai lagi, terdiri dari: kacang panjang, cabe besar, cabe rawit, jamur, tomat, terung, buncis, ketimun, labu siam, kangkung, bayam, melon, semangka, dan blewah.
 15. Produksi hortikultura adalah hasil menurut bentuk produk dari setiap tanaman sayuran, buah-buahan, biofarmaka dan tanaman hias yang diambil berdasarkan luas yang dipanen/tanaman yang menghasilkan pada bulan/triwulan laporan.
 16. Rumah Tangga Perikanan Tangkap adalah rumah tangga *medicinal and ornamental plant of crop harvested during the period of report.*
12. *Harvested area of vegetables is area of entirely plant harvested/demolished and plant harvested several times/undemolished.*
 13. *Entirely plants harvested/demolished are plants usually harvested once and demolished to be substituted by other plants, consisting of: shallots, garlic, leeks, potato, cabbage, cauli flower, mustard green, carrots, chinese radish, and red kidney beans.*
 14. *Plants harvested several times/undemolished are plants usually harvested more than once and demolished in the case that the last harvest was economically not profitable. They consist of : yard long beans, chili, small chili, mushroom, tomatoes, egg plant, frech beans, cucumber, pumpkin/chajota, swamp cabbage, spinach, melon, watermelon, and blewah .*
 15. *Horticulture production is the standard production quantity form of vegetable, fruit, medicinal and ornamental plant based on harvested area/the number of production plants reported monthly/quarterly.*
 16. *A capture fishery household is a household conducting activities*

yang melakukan kegiatan penangkapan ikan/binatang air lainnya/tanaman air dengan tujuan sebagian/seluruh hasilnya untuk dijual.

17. Rumah Tangga Perikanan Budidaya adalah rumah tangga yang melakukan kegiatan budidaya ikan/binatang air lainnya/tanaman air dengan tujuan sebagian/seluruh hasilnya untuk dijual.

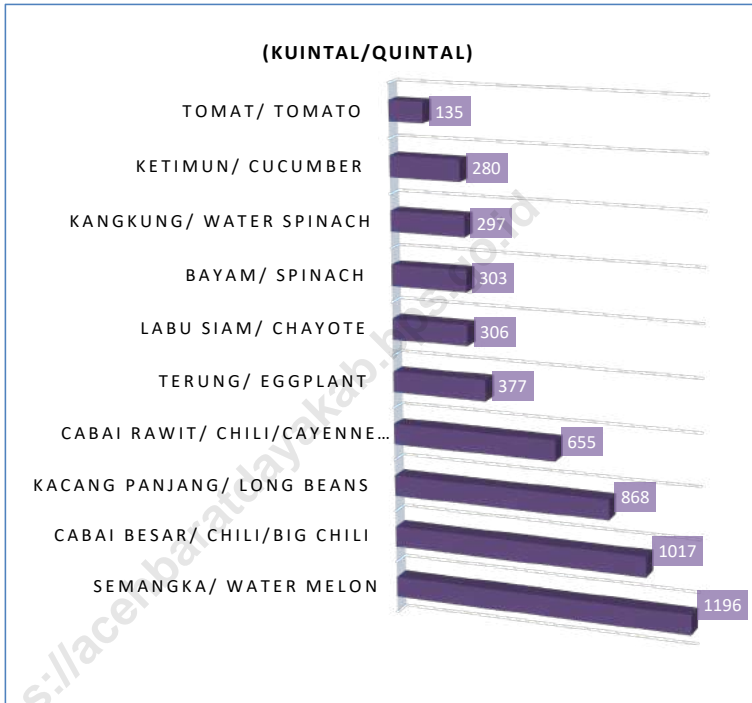
in catching fishes/other aquatic animals/aquatic plants, for which the products are wholly or partly to be sold.

17. *An aquaculture fishery household is a household conducting activities in culturing fishes/other aquatic animals/aquatic plants, for which the products are wholly or partly to be sold. different types of parameters.*

<https://acehbaratdayakab.bps.go.id>

Gambar 5.1
Figures

Produksi Tanaman Sayuran di Kabupaten Aceh Barat Daya (kuintal), 2021
Production of Vegetables in Aceh Barat Daya Regency (quintal), 2021

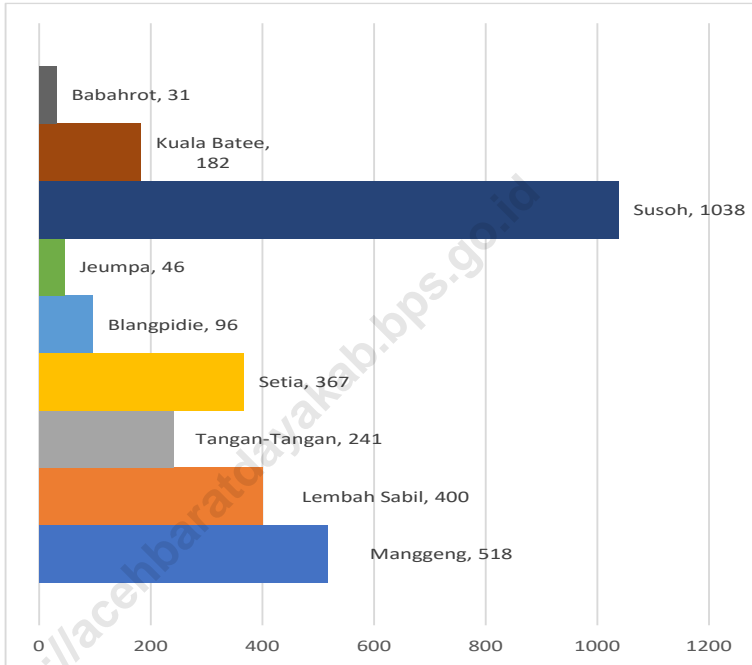


Catatan/Note: Angka Sementara (ASEM)/ Preliminary Figures

Sumber/Source: BPS, Statistik Pertanian Hortikultura SPH-SBS, diolah/BPS-Statistics Indonesia, Agricultural Statistic for Horticulture SPH-SBS,

Gambar
Figures 5.1

Jumlah Nelayan di Kabupaten Aceh Barat Daya Menurut Kecamatan 2021
Number of Fisherman by Subdistrict in Aceh Barat Daya Regency, 2021



Catatan/Note: ...

Sumber/Source: Dinas Kelautan dan Perikanan Kabupaten Aceh Barat Daya, Diolah/ Marine and Fishery Service Aceh Barat Daya Regency

**5.1 HORTIKULTURA
HORTICULTURE**

Tabel 5.1.1 Luas Panen Tanaman Sayuran Menurut Kecamatan dan Jenis Tanaman di Kabupaten Aceh Barat Daya (ha), 2020 dan 2021
Harvested Area of Vegetables by Subdistrict and Kind of Plant in Aceh Barat Daya Regency/(ha), 2020 and 2021

Kecamatan Subdistrict	Bawang Merah Shallot		Cabai Besar Chili/Big Chili	
	2020	2021	2020	2021
(1)	(2)	(3)	(4)	(5)
Manggeng	-	-	11	16
Lembah Sabil	-	-	9	3
Tangan-Tangan	-	-	3	4
Setia	-	-	6	14
Blangpidie	-	-	4	5
Jeumpa	-	-	7	3
Susoh	-	-	2	4
Kuala Batee	-	-	9	7
Babahrot	-	1	29	28
Aceh Barat Daya	-	1	81	84

Lanjutan Tabel/*Continued Table* 5.1.1

Kecamatan Subdistrict	Cabai Rawit <i>Chili/Cayenne Pepper</i>		Kentang <i>Potato</i>	
	2020	2021	2020	2021
(1)	(6)	(7)	(8)	(9)
Manggeng	9	15	-	-
Lembah Sabil	11	3	-	-
Tangan-Tangan	2	1	-	-
Setia	4	4	-	-
Blangpidie	2	3	-	-
Jeumpa	2	-	-	-
Susoh	1	1	-	-
Kuala Batee	4	2	-	-
Babahrot	13	16	-	-
Aceh Barat Daya	48	45	-	-

Lanjutan Tabel/*Continued Table 5.1.1*

Kecamatan Subdistrict	Kubis Cabbage		Tomat Tomato	
	2020	2021	2020	2021
(1)	(10)	(11)	(12)	(13)
Manggeng	-	-	4	-
Lembah Sabil	-	-	-	-
Tangan-Tangan	-	-	-	1
Setia	-	-	-	-
Blangpidie	-	-	-	-
Jeumpa	-	-	-	-
Susoh	-	-	-	-
Kuala Batee	-	-	-	-
Babahrot	-	-	9	9
Aceh Barat Daya	-	-	13	10

Lanjutan Tabel/*Continued Table* 5.1.1

Kecamatan Subdistrict	Bawang Putih Garlic		Bayam/ Spinach		Kacang Panjang Long Beans	
	2020	2021	2020	2021	2020	2021
(1)	(14)	(15)	(16)	(17)	(18)	(19)
Manggeng	-	-	13	15	14	14
Lembah Sabil	-	-	11	11	7	7
Tangan-Tangan	-	-	1	1	4	2
Setia	-	-	-	-	5	5
Blangpidie	-	-	5	4	7	3
Jeumpa	-	-	-	-	2	1
Susoh	-	-	6	2	-	-
Kuala Batee	-	-	1	0	2	0
Babahrot	-	-	26	23	22	16
Aceh Barat Daya	-	-	63	56	63	48

Catatan/*Note*:Sumber/*Source*: BPS, Statistik Pertanian Hortikultura SPH-SBS/*BPS-Statistics Indonesia, Agricultural Statistic for Horticulture SPH-SBS*

Tabel 5.1.2 **Produksi Tanaman Sayuran Menurut Kecamatan dan Jenis Tanaman di Kabupaten Aceh Barat Daya (kuintal), 2020 dan 2021**
Production of Vegetables by Subdistrict and Kind of Plant in Aceh Barat Daya Regency (quintal), 2020 and 2021

Kecamatan Subdistrict	Bawang Merah Shallot		Cabai Besar hili/Big Chili	
	2020	2021	2020	2021
(1)	(2)	(3)	(4)	(5)
Manggeng	-	-	125	198
Lembah Sabil	-	-	210	40
Tangan-Tangan	-	-	47	57
Setia	-	-	152	331
Blangpidie	-	-	35	56
Jeumpa	-	-	92	14
Susoh	-	-	27	124
Kuala Batee	-	-	108	67
Babahrot	-	-	221	380
Aceh Barat Daya	-	-	1 017	1 267

Lanjutan Tabel/*Continued Table* 5.1.2

Kecamatan Subdistrict	Cabai Rawit <i>Chili/Cayenne Pepper</i>		Kentang <i>Potato</i>	
	2020	2021	2020	2021
(1)	(6)	(7)	(8)	(9)
Manggeng	121	180	-	-
Lembah Sabil	186	33	-	-
Tangan-Tangan	27	29	-	-
Setia	144	85	-	-
Blangpidie	23	31	-	-
Jeumpa	23	-	-	-
Susoh	4	40	-	-
Kuala Batee	54	20	-	-
Babahrot	73	205	-	-
Aceh Barat Daya	655	623	-	-

Lanjutan Tabel/*Continued Table 5.1.2*

Kecamatan Subdistrict	Kubis Cabbage		Tomat Tomato	
	2020	2021	2020	2021
(1)	(10)	(11)	(12)	(13)
Mangeng	-	-	87	-
Lembah Sabil	-	-	-	-
Tangan-Tangan	-	-	-	3
Setia	-	-	-	-
Blangpidie	-	-	-	-
Jeumpa	-	-	-	-
Susoh	-	-	-	-
Kuala Batee	-	-	-	-
Babahrot	-	-	48	116
Aceh Barat Daya	-	-	135	119

Lanjutan Tabel/*Continued Table 5.1.2*

Kecamatan Subdistrict	Bawang Putih Garlic		Bayam/ Spinach		Kacang Panjang Long Beans	
	2020	2021	2020	2021	2020	2021
(1)	(14)	(15)	(16)	(17)	(18)	(19)
Manggang	-	-	93	96	248	157
Lembah Sabil	-	-	75	53	71	45
Tangan-Tangan	-	-	2	4	70	18
Setia	-	-	-	-	213	150
Blangpidie	-	-	19	10	44	30
Jeumpa	-	-	-	-	8	8
Susoh	-	-	38	4	-	-
Kuala Batee	-	-	10	3	33	4
Babahrot	-	-	66	129	181	123
Aceh Barat Daya	-	-	303	298	868	535

Catatan/Note: Angka Sementara (ASEM)/ Preliminary Figures

Sumber/Source: BPS, Statistik Pertanian Hortikultura SPH-SBS/BPS-Statistics Indonesia, Agricultural Statistic for Horticulture SPH-SBS

Tabel
Table 5.1.3

Luas Panen Tanaman Sayuran dan Buah-buahan Semusim Menurut Jenis Tanaman di Kabupaten Aceh Barat Daya (ha), 2018–2021
Harvested Area of Seasonal Vegetables and Fruits by Kind of Plant in Aceh Barat Daya Regency (ha), 2018–2021

Jenis Tanaman Kind of Plants	2018	2019	2020	2021
(1)	(2)	(3)	(4)	(5)
Sayuran/Vegetables:				
Bawang Merah/Shallots	2	-	-	1
Bawang Putih/Garlic	-	-	-	-
Cabai Besar/Chili/Big Chili	59	49	81	84
Cabai Rawit/Chili/Cayenne Pepper	41	30	48	45
Kentang/Potato	-	-	-	-
Kubis/Cabbage	-	-	-	-
Bayam/Spinach	41	38	63	56
Kacang Panjang/Long Beans	52	45	63	48
Kangkung/Water Spinach	41	34	53	54
Ketimun/Cucumber	10	14	26	40
Labu Siam/Chayote	1	3	12	10
Terung/Eggplant	38	30	41	33
Tomat/ Tomato	4	6	13	10
Buah–buahan/Fruits:				
Semangka/Watermelon	33	40	38	25
Stroberi/ Strawberry	-	-	-	-

Catatan/Note: ...

Sumber/Source: BPS, Statistik Pertanian Hortikultura SPH-SBS/BPS-Statistics Indonesia, Agricultural Statistic for Horticulture SPH-SBS

Tabel
Table 5.1.4**Produksi Tanaman Sayuran dan Buah-buahan Semusim Menurut Jenis Tanaman di Kabupaten Aceh Barat Daya (kuintal), 2018–2021**
Production of Seasonal Vegetables and Fruits by Kind of Plant in Aceh Barat Daya Regency (quintal), 2018–2021

Jenis Tanaman <i>Kind of Plants</i>	2018	2019	2020	2021
(1)	(2)	(3)	(4)	(5)
Sayuran/Vegetables:				
Bawang Merah/ <i>Shallots</i>	20	-	-	10
Bawang Putih/ <i>Garlic</i>	-	-	-	-
Cabai Besar/ <i>Chili/Big Chili</i>	3 044	1 582	1 017	1 267
Cabai Rawit/ <i>Chili/Cayenne Pepper</i>	2 251	899	655	623
Kentang/ <i>Potato</i>	-	-	-	-
Kubis/ <i>Cabbage</i>	-	-	-	-
Bayam/ <i>Spinach</i>	942	586	303	298
Kacang Panjang/ <i>Long Beans</i>	2 109	990	868	535
Kangkung/ <i>Water Spinach</i>	1 215	616	297	309
Ketimun/ <i>Cucumber</i>	333	294	280	440
Labu Siam/ <i>Chayote</i>	3	125	306	81
Terung/ <i>Eggplant</i>	1 850	712	377	266
Tomat/ <i>Tomato</i>	140	126	135	119
Buah–buahan/Fruits:				
Semangka/ <i>Watermelon</i>	3 535	2 605	1 196	1 565
Stroberi/ <i>Strawberry</i>	-	-	-	-

Catatan/Note: ...

Sumber/Source: BPS, Statistik Pertanian Hortikultura SPH-SBS/BPS-Statistics Indonesia, Agricultural Statistic for Horticulture SPH-SBS

Tabel
Table 5.1.5

Luas Panen Tanaman Biofarmaka Menurut Kecamatan dan Jenis Tanaman di Kabupaten Aceh Barat Daya (m²), 2020 dan 2021
Harvested Area of Medicinal Plants by Subdistrict and Kind of Plant in Aceh Barat Daya Regency (m²), 2020 and 2021

Kecamatan Subdistrict	Jahe Ginger		Laos/Lengkuas Galanga		Kencur East Indian Galangal	
	2020	2021	2020	2021	2020	2021
(1)	(2)	(3)	(4)	(5)	(6)	(7)
Manggeng	6 900	1 380	8 500	4 090	-	500
Lembah Sabil	80	-	50	-	-	-
Tangan-Tangan	8	13	3	15	-	1
Setia	100	100	-	-	-	-
Blangpidie	1 650	1 450	2 150	2 450	-	-
Jeumpa	1 000	625	-	-	-	-
Susoh	-	-	-	-	-	-
Kuala Batee	1 725	2 000	-	-	-	500
Babahrot	1 450	1 900	-	250	500	4 150
Aceh Barat Daya	12 913	7 468	10 703	6 805	500	5 151

Lanjutan Tabel/*Continued Table* 5.1.5

Kecamatan Subdistrict	Kunyit Turmeric		Temulawak Java Turmeric		Kapulaga Java Cardamom	
	2020	2021	2020	2021	2020	2021
(1)	(8)	(9)	(10)	(11)	(12)	(13)
Manggeng	8 750	300	-	-	-	-
Lembah Sabil	35	-	-	-	-	-
Tangan-Tangan	-	-	1	3	-	-
Setia	100	100	-	-	-	-
Blangpidie	300	350	-	-	-	-
Jeumpa	1 300	1 200	-	-	-	-
Susoh	-	-	-	-	-	-
Kuala Batee	4 000	1 000	-	-	-	-
Babahrot	1 800	4 000	-	-	-	-
Aceh Barat Daya	16 285	6 950	1	3	-	-

Catatan/Note: ...

Sumber/Source: BPS, Statistik Pertanian Hortikultura SPH-TBF/BPS-Statistics Indonesia, Agricultural Statistic for Horticulture SPH-TBF

Tabel
Table 5.1.6

Produksi Tanaman Biofarmaka Menurut Kecamatan dan Jenis Tanaman di Kabupaten Aceh Barat Daya (kg), 2020 dan 2021

Production of Medicinal Plants by Subdistrict and Kind of Plant in Aceh Barat Daya Regency (kg), 2020 and 2021

Kecamatan Subdistrict	Jahe Ginger		Laos/Lengkuas Galanga		Kencur East Indian Galangal	
	2020	2021	2020	2021	2020	2021
(1)	(2)	(3)	(4)	(5)	(6)	(7)
Manggeng	6 120	1 380	8 310	4 090	-	500
Lembah Sabil	52	-	80	-	-	-
Tangan-Tangan	9	13	6	15	-	1
Setia	110	100	-	-	-	-
Blangpidie	825	1 450	1 290	2 450	-	-
Jeumpa	400	625	-	-	-	-
Susoh	-	-	-	-	-	-
Kuala Batee	1 725	2 000	-	-	-	500
Babahrot	1 450	1 900	-	250	550	4 150
Aceh Barat Daya	10 691	7 468	9 686	6 805	550	5 151

Lanjutan Tabel/*Continued Table* 5.1.6

Kecamatan Subdistrict	Kunyit Turmeric		Temulawak Java Turmeric		Kapulaga Java Cardamom	
	2020	2021	2020	2021	2020	2021
(1)	(8)	(9)	(10)	(11)	(12)	(13)
Manggeng	8 580	300	-	-	-	-
Lembah Sabil	63	-	-	-	-	-
Tangan-Tangan	-	-	1	3	-	-
Setia	200	100	-	-	-	-
Blangpidie	200	350	-	-	-	-
Jeumpa	600	1 200	-	-	-	-
Susoh	-	-	-	-	-	-
Kuala Batee	4 000	1 000	-	-	-	-
Babahrot	1 900	4 000	-	-	-	-
Aceh Barat Daya	15 543	6 950	1	3	-	-

Catatan/Note: ...

Sumber/Source: BPS, Statistik Pertanian Hortikultura SPH-TBF/BPS-Statistics Indonesia, Agricultural Statistic for Horticulture SPH-TBF

Tabel 5.1.7 **Luas Panen Tanaman Biofarmaka Menurut Jenis Tanaman di Kabupaten Aceh Barat Daya (m²), 2018–2021**
Table 5.1.7 **Harvested Area of Medicinal Plants by Kind of Plant in Aceh Barat Daya Regency (m²), 2018–2021**

Jenis Tanaman Kind of Plants	2018	2019	2020	2021
(1)	(2)	(3)	(4)	(5)
Jahe/Ginger	10 562	8 905	12 913	7 468
Kencur/East Indian Galangal	-	-	500	5 151
Kunyit/Turmeric	45 225	12 997	16 285	6 950
Laos/Lengkuas/Galanga	10 450	450	10n703	6 805
Temulawak/Java Turmeric	-	5	1	3
Kapulaga/Java Cardamom	-	-	-	-

Catatan/Note: ...

Sumber/Source: BPS, Statistik Pertanian Hortikultura SPH-TBF/BPS-Statistics Indonesia, Agricultural Statistic for Horticulture SPH-TBF

Tabel 5.1.8 **Produksi Tanaman Biofarmaka Menurut Jenis Tanaman di Kabupaten Aceh Barat Daya (kg), 2018–2021**
Table **Production of Medicinal Plants by Kind of Plant in Aceh Barat Daya Regency (kg), 2018–2021**

Jenis Tanaman Kind of Plants	2018	2019	2020	2021
(1)	(2)	(3)	(4)	(5)
Jahe/Ginger	9 413	3 902	10 691	6 275
Kencur/East Indian Galangal	-	-	9 550	3 856
Kunyit/Turmeric	42 903	7 030	15 543	4 910
Laos/Lengkuas/Galanga	4 823	409	9 686	4 068
Temulawak/Java Turmeric	-	6	1	2
Kapulaga/Java Cardamom	-	-	-	-

Catatan/Note: ...

Sumber/Source: BPS, Statistik Pertanian Hortikultura SPH-TBF/BPS-Statistics Indonesia, Agricultural Statistic for Horticulture SPH-TBF

Tabel
Table 5.1.9

Luas Panen Tanaman Hias Menurut Kecamatan dan Jenis Tanaman di Kabupaten Aceh Barat Daya (m²), 2020 dan 2021
Harvested Area of Ornamental Plants by Subdistrict and Kind of Plant in Aceh Barat Daya Regency (m²), 2020 and 2021

Kecamatan Subdistrict	Anggrek/ <i>Orchid</i>		Krisan/ <i>Chrysantemum</i>		Mawar/ <i>Rose</i>	
	2020	2021 ^a	2020	2021	2020	2021
(1)	(2)	(3)	(4)	(5)	(6)	(7)
Manggeng	-	-	-	-	-	-
Lembah Sabil	-	-	-	-	-	-
Tangan-Tangan	-	-	-	-	-	-
Setia	-	-	-	-	-	-
Blangpidie	-	-	-	-	-	-
Jeumpa	-	-	-	-	-	-
Susoh	-	-	-	-	-	-
Kuala Batee	-	-	-	-	-	-
Babahrot	-	-	-	-	-	-
Aceh Barat Daya	-	-	-	-	-	-

Lanjutan Tabel/Continued Table 5.1.9

Kecamatan Subdistrict	Sedap Malam/ <i>Tuberose</i>		Anyelir/ <i>Carnation</i>		Keladi Hias/ <i>Caladium</i>	
	2020	2021	2020	2021	2020	2021
(1)	(8)	(9)	(10)	(11)	(12)	(13)
Manggeng	-	-	-	-	-	-
Lembah Sabil	-	-	-	-	-	-
Tangan-Tangan	-	-	-	-	-	-
Setia	-	-	-	-	-	-
Blangpidie	-	-	-	-	-	-
Jeumpa	-	-	-	-	-	-
Susoh	-	-	-	-	-	-
Kuala Batee	-	-	-	-	-	-
Babahrot	-	-	-	-	-	-
Aceh Barat Daya	-	-	-	-	-	-

Catatan/Note: ...

Sumber/Source: BPS, Statistik Pertanian Hortikultura SPH-TH/BPS-Statistics Indonesia, *Agricultural Statistik for Horticulture SPH-TH*

Tabel
Table 5.1.10

Produksi Tanaman Hias Menurut Kecamatan dan Jenis Tanaman di Kabupaten Aceh Barat Daya (tangkai), 2020 dan 2021
Production of Ornamental Plants by Subdistrict and Kind of Plant in Aceh Barat Daya Regency (stalks), 2020 and 2021

Kecamatan Subdistrict	Anggrek/ <i>Orchid</i>		Krisan/ <i>Chrysantemum</i>		Mawar/ <i>Rose</i>	
	2020	2021	2020	2021	2020	2021
(1)	(2)	(3)	(4)	(5)	(6)	(7)
Manggeng	-	-	-	-	-	-
Lembah Sabil	-	-	-	-	-	-
Tangan-Tangan	-	-	-	-	-	-
Setia	-	-	-	-	-	-
Blangpidie	-	-	-	-	-	-
Jeumpa	-	-	-	-	-	-
Susoh	-	-	-	-	-	-
Kuala Batee	-	-	-	-	-	-
Babahrot	-	-	-	-	-	-
Aceh Barat Daya	-	-	-	-	-	-

Lanjutan Tabel/*Continued Table* 5.1.10

Kecamatan Subdistrict	Sedap Malam/ <i>Tuberose</i>		Anyelir/ <i>Carnation</i>		Keladi Hias/ <i>Caladium</i>	
	2020	2021	2020	2021	2020	2021
(1)	(8)	(9)	(10)	(11)	(12)	(13)
Manggeng	-	-	-	-	-	-
Lembah Sabil	-	-	-	-	-	-
Tangan-Tangan	-	-	-	-	-	-
Setia	-	-	-	-	-	-
Blangpidie	-	-	-	-	-	-
Jeumpa	-	-	-	-	-	-
Susoh	-	-	-	-	-	-
Kuala Batee	-	-	-	-	-	-
Babahrot	-	-	-	-	-	-
Aceh Barat Daya	-	-	-	-	-	-

Catatan/*Note*: ...Sumber/*Source*: BPS, Statistik Pertanian Hortikultura SPH-TH/*BPS-Statistics Indonesia, Agricultural Statistik for Horticulture SPH-TH*

Tabel 5.1.11 **Luas Panen Tanaman Hias Menurut Jenis Tanaman di Kabupaten Aceh Barat Daya (m²), 2018–2021**
Table 5.1.11 **Harvested Area of Ornamental Plants by Kind of Plant in Aceh Barat Daya Regency (m²), 2018–2021**

Jenis Tanaman Kind of Plants	2018	2019	2020	2021
(1)	(2)	(3)	(4)	(5)
Anggrek/ <i>Orchid</i>	-	-	-	-
Krisan/ <i>Chrysantemum</i>	-	-	-	-
Mawar/ <i>Rose</i>	-	-	-	-
Sedap Malam/ <i>Tuberose</i>	-	-	-	-
Anyelir/ <i>Carnation</i>	-	-	-	-
Keladi Hias/ <i>Caladium</i>	-	-	-	-

Catatan/Note: ...

Sumber/Source: BPS, Statistik Pertanian Hortikultura SPH-TH/BPS-Statistics Indonesia, Agricultural Statistik for Horticulture SPH-TH

Tabel
Table 5.1.12

**Produksi Tanaman Hias Menurut Jenis Tanaman di
Kabupaten Aceh Barat Daya (tangkai), 2018–2021**
*Production of Ornamental Plants by Kind of Plant n Aceh
Barat Daya Regency (stalks), 2018–2021*

Jenis Tanaman <i>Kind of Plants</i>	2018	2019	2020	2021
(1)	(2)	(3)	(4)	(5)
Anggrek/ <i>Orchid</i>	-	-	-	-
Krisan/ <i>Chrysantemum</i>	-	-	-	-
Mawar/ <i>Rose</i>	-	-	-	-
Sedap Malam/ <i>Tuberose</i>	-	-	-	-
Anyelir/ <i>Carnation</i>	-	-	-	-
Keladi Hias/ <i>Caladium</i>	-	-	-	-

Catatan/Note: ...

Sumber/Source: BPS, Statistik Pertanian Hortikultura SPH-TH/BPS-Statistics Indonesia, *Agricultural Statistik for Horticulture SPH-TH*

Tabel
Table 5.1.13

Produksi Buah-buahan Menurut Kecamatan dan Jenis Tanaman di Kabupaten Aceh Barat Daya (kuintal), 2020 and 2021
Production of Fruits by Subdistrict and Kind of Plant in Aceh Barat Daya Regency (kuintal), 2020 and 2021

Kecamatan Subdistrict	Mangga/Mango		Durian/Durian	
	2020	2021	2020	2021
(1)	(2)	(3)	(4)	(5)
Manggeng	1 188	2 900	1 115	2 900
Lembah Sabil	270	1 650	200	1 650
Tangan-Tangan	218	230	500	230
Setia	1 715	200	-	200
Blangpidie	960	215	100	215
Jeumpa	-	340	-	340
Susoh	140	40	-	40
Kuala Batee	-	450	-	450
Babahrot	1 250	2 000	-	2 000
Aceh Barat Daya	5 741	8 025	1 915	8 025

Lanjutan Tabel/*Continued Table* 5.1.13

Kecamatan Subdistrict	Jeruk Siam/Orange/Tangerine		Pisang/Banana	
	2020	2021	2020	2021
(1)	(6)	(7)	(8)	(9)
Manggeng	53	125	1 210	366
Lembah Sabil	30	19	500	1 050
Tangan-Tangan	4	22	50	2
Setia	30	54	470	355
Blangpidie	-	-	1 080	187
Jeumpa	-	-	335	163
Susoh	24	-	-	-
Kuala Batee	-	-	-	62
Babahrot	-	-	400	4 670
Aceh Barat Daya	141	220	4 045	6 855

Lanjutan Tabel/*Continued Table* 5.1.13

Kecamatan Subdistrict	Pepaya/Papaya		Salak/Snakefruit	
	2020	2021	2020	2021
(1)	(10)	(11)	(12)	(13)
Manggeng	702	760	-	-
Lembah Sabil	70	585	-	-
Tangan-Tangan	22	6	40	6
Setia	67	435	-	-
Blangpidie	630	310	-	-
Jeumpa	30	2	-	-
Susoh	-	-	-	-
Kuala Batee	35	-	-	-
Babahrot	439	520	25	20
Aceh Barat Daya	1 995	2 618	65	26

Lanjutan Tabel/*Continued Table* 5.1.13

Kecamatan Subdistrict	Rambutan/ Rambutan		Belimbing/ Star Fruit	
	2020	2021	2020	2021
(1)	(10)	(11)	(12)	(13)
Manggeng	150	10	-	-
Lembah Sabil	150	7 300	40	54
Tangan-Tangan	30	459	-	5
Setia	-	89	280	47
Blangpidie	60	125	-	-
Jeumpa	-	310	15	9
Susoh	-	-	24	-
Kuala Batee	-	-	-	2
Babahrot	-	920	1 400	1 200
Aceh Barat Daya	390	9 213	1 759	1 317

Lanjutan Tabel/*Continued Table* 5.1.13

Kecamatan Subdistrict	Duku/Langsat/Kokosan/Duku		Jambu Air/ Water Apple	
	2020	2021	2020	2021
(1)	(10)	(11)	(12)	(13)
Manggeng	135	580	-	-
Lembah Sabil	50	660	63	340
Tangan-Tangan	15	99	6	40
Setia	-	-	112	141
Blangpidie	-	-	203	60
Jeumpa	-	1	-	-
Susoh	7	-	12	-
Kuala Batee	-	7	-	30
Babahrot	49	67	55	40
Aceh Barat Daya	256	1 414	451	651

Lanjutan Tabel/*Continued Table* 5.1.13

Kecamatan Subdistrict	Nangka/Cempedak/ Jackfruit		Sawo/ Sapodilla/Sawo	
	2020	2021	2020	2021
(1)	(10)	(11)	(12)	(13)
Manggeng	139	32	288	-
Lembah Sabil	39	25	55	130
Tangan-Tangan	160	141	70	230
Setia	29	55	52	34
Blangpidie	65	19	237	315
Jeumpa	-	-	13	4
Susoh	14	12	-	-
Kuala Batee	-	-	-	-
Babahrot	467	376	76	45
Aceh Barat Daya	913	660	791	758

Catatan/Note: ...

Sumber/Source: BPS, Statistik Pertanian Hortikultura SPH-BST/BPS-Statistics Indonesia, Agricultural Statistic for Horticulture SPH-BST

Tabel
Table 5.1.14

Produksi Buah–Buahan dan Sayuran Tahunan Menurut Jenis Tanaman di Kabupaten Aceh Barat Daya (ton), 2018–2021

Production of Annual Fruits and Vegetables by Kind of Plant in Aceh Barat Daya Regency (ton), 2018–2021

Jenis Tanaman Kind of Plants	2018	2019	2020	2021
(1)	(2)	(3)	(4)	(5)
Buah–Buahan/Fruits:				
Belimbing/ Star Fruit	50	303	1 759	1 317
Duku/Langsát/Kokosan/ Duku	45	189	256	9 783
Durian/ Durian	1 047	6 223	1 915	9 783
Jambu Air/ Water Apple	18	64	451	651
Jambu Biji/ Guava	34	49	362	852
Jeruk Besar/ Pomelo	91	48	754	91
Jeruk Siam/Kepronk/ Orange/Tangerine	20	4	141	220
Mangga/ Mango	6 177	14 569	5 741	8 025
Manggis/ Mangosteen	40	59	321	963
Markisa/Konyal/ Passion fruit	-	-	-	-
Nangka/Cempedak/ Jackfruit	234	1 695	913	660
Nenas/ Pineapple	42	58	51	125
Pepaya/ Papaya	316	601	1 995	2 618
Pisang/ Banana	983	1 485	4 045	6 855
Rambutan/ Rambutan	505	844	390	9 213
Salak/ Snakefruit	10	14	65	26
Sawo/ Sapodilla/Sawo	416	707	791	758
Sirsak/ Soursop	-	-	36	71
Sukun/ Breadfruit	37	126	340	362
Sayuran/Vegetables:				
Melinjo/ Gnetum/Melinjo	-	78	107	95
Petai/ Twisted Cluster Bean	-	70	277	328
Jengkol/ Jengkol	250	275	3 534	35 037

Catatan/Note: ...

Sumber/Source: BPS, Statistik Pertanian Hortikultura SPH-BST/BPS-Statistics Indonesia, Agricultural Statistic for Horticulture SPH-BST

5.2 PERKEBUNAN

ESTATE CROPS

Tabel 5.2.1 Luas Areal Tanaman Perkebunan Menurut Kecamatan dan Jenis Tanaman di Kabupaten Aceh Barat Daya (ha), 2020 dan 2021
Planted Area of Estate Crops by Subdistrict and Type of Crops in Aceh Barat Daya Regency (ha), 2020 and 2021

Kecamatan Subdistrict	Kelapa Sawit/Oil Palm		Kelapa/Coconut	
	2020	2021	2020	2021
(1)	(2)	(3)	(4)	(5)
Mangeng	198,00	198,00	232,00	232,00
Lembah Sabil	60,50	60,50	302,00	302,00
Tangan-Tangan	185,00	185,00	224,00	224,00
Setia	106,00	106,00	94,00	94,00
Blangpidie	108,00	108,00	163,00	163,00
Jeumpa	312,00	312,00	108,00	108,00
Susoh	200,00	200,00	265,00	265,00
Kuala Batee	8 820,19	9 193,00	305,00	305,00
Babahrot	9 488,00	9 490,00	273,00	273,00
Aceh Barat Daya	19 477,69	19 852,50	1 966,00	1 966,00

Lanjutan Tabel/*Continued Table 5.2.1*

Kecamatan Subdistrict	Karet/Rubber		Kopi/Coffee	
	2020	2021	2020	2021
(1)	(6)	(7)	(8)	(9)
Manggang	66,00	66,00	81,00	81,00
Lembah Sabil	96,00	96,00	85,00	85,00
Tangan-Tangan	81,00	81,00	105,00	105,00
Setia	37,00	37,00	35,00	35,00
Blangpidie	81,00	81,00	115,50	115,50
Jeumpa	48,50	49,00	35,00	35,00
Susoh	–	–	5,50	5,50
Kuala Batee	55,00	55,00	105,00	105,00
Babahrot	72,00	72,00	129,00	129,00
Aceh Barat Daya	536,50	537,00	696,00	696,00

Lanjutan Tabel/*Continued Table* 5.2.1

Kecamatan Subdistrict	Kakao/Cocoa		Tebu/Sugar cane	
	2020	2021	2020	2021
(1)	(10)	(11)	(12)	(13)
Manggeng	147,00	147,00	–	–
Lembah Sabil	18,45	18,00	–	–
Tangan-Tangan	141,20	141,00	–	–
Setia	123,00	123,00	–	–
Blangpidie	170,00	170,00	–	–
Jeumpa	78,00	78,00	–	–
Susoh	83,00	83,00	–	–
Kuala Batee	397,00	397,00	–	–
Babahrot	697,00	697,00	0,50	0,50
Aceh Barat Daya	1 854,65	1 854,00	0,50	0,50

Lanjutan Tabel/*Continued Table 5.2.1*

Kecamatan <i>Subdistrict</i>	Teh/ <i>Tea</i>		Tembakau/ <i>Tobacco</i>	
	2020	2021	2020	2021
(1)	(14)	(15)	(16)	(17)
Manggeng	–	–	–	–
Lembah Sabil	–	–	–	–
Tangan-Tangan	–	–	–	–
Setia	–	–	–	–
Blangpidie	–	–	–	–
Jeumpa	–	–	–	–
Susoh	–	–	–	–
Kuala Batee	–	–	–	–
Babahrot	–	–	–	–
Aceh Barat Daya	–	–	–	–

Catatan/*Note*: ...

Sumber/*Source*: Dinas Pertanian dan Pangan Kabupaten Aceh Barat Daya/ *Departement Agriculture and Food Aceh Barat Daya Regency*

Tabel
Table 5.2.2

Produksi Perkebunan Menurut Kecamatan dan Jenis Tanaman di Kabupaten Aceh Barat Daya (ton), 2020 dan 2021
Production of Estate by Subdistrict and Type of Crops in Aceh Barat Daya Regency (thousand ton), 2020 and 2021

Kecamatan Subdistrict	Kelapa Sawit/Oil Palm		Kelapa/Coconut	
	2020	2021	2020	2021
(1)	(2)	(3)	(4)	(5)
Manggeng	144,30	144,30	106,03	106,03
Lembah Sabil	61,31	61,31	65,25	65,00
Tangan-Tangan	171,03	171,03	185,00	185,00
Setia	104,08	104,08	21,00	21,00
Blangpidie	144,30	144,30	100,00	100,00
Jeumpa	273,21	273,21	55,00	55,00
Susoh	182,13	182,13	149,00	149,00
Kuala Batee	13 376,44	13 336,44	198 000,00	198 000,00
Babahrot	14 552,00	14 552,00	125,40	125,40
Aceh Barat Daya	29 008,80	28 968,80	19 8806,68	19 8806,43

Lanjutan Tabel/*Continued Table* 5.2.2

Kecamatan Subdistrict	Karet/Rubber		Kopi/Coffee	
	2020	2021	2020	2021
(1)	(6)	(7)	(8)	(9)
Manggeng	35,28	29,81	7,08	9,11
Lembah Sabil	30,31	30,31	28,14	28,14
Tangan-Tangan	6,00	5,60	13,04	15,21
Setia	1,50	1,50	5,13	5,83
Blangpidie	22,78	22,78	7,91	7,91
Jeumpa	17,28	17,28	4,38	4,38
Susoh	0,00	0,00	2,18	2,18
Kuala Batee	10,57	10,57	37,09	37,09
Babahrot	21,00	21,00	38,98	38,98
Aceh Barat Daya	144,72	138,85	143,93	148,83

Lanjutan Tabel/*Continued Table* 5.2.2

Kecamatan Subdistrict	Kakao/Cocoa		Tebu/Sugar cane	
	2020	2021	2020	2021
(1)	(10)	(11)	(12)	(13)
Manggeng	98,25	98,25	–	–
Lembah Sabil	7,68	7,68	–	–
Tangan-Tangan	97,45	97,00	–	–
Setia	87,00	87,00	–	–
Blangpidie	97,00	97,00	–	–
Jeumpa	35,00	35,00	–	–
Susoh	55,00	55,00	–	–
Kuala Batee	262,50	262,50	–	–
Babahrot	346,56	346,56	–	–
Aceh Barat Daya	1 086,44	1 085,99	–	–

Lanjutan Tabel/*Continued Table* 5.2.2

Kecamatan <i>Subdistrict</i>	Teh/ <i>Tea</i>		Tembakau/ <i>Tobacco</i>	
	2020	2021	2020	2021
(1)	(14)	(15)	(16)	(17)
Manggeng	–	–	–	–
Lembah Sabil	–	–	–	–
Tangan-Tangan	–	–	–	–
Setia	–	–	–	–
Blangpidie	–	–	–	–
Jeumpa	–	–	–	–
Susoh	–	–	–	–
Kuala Batee	–	–	–	–
Babahrot	–	–	–	–
Aceh Barat Daya	–	–	–	–

Catatan/*Note*:

Sumber/*Source*: Dinas Pertanian dan Pangan Kabupaten Aceh Barat Daya/ *Departement Agriculture and Food Aceh Barat Daya Regency*

5.3 TANAMAN PANGAN FOOD CROPS

Tabel 5.3.1 **Luas Tanam, Panen dan Produksi Padi dalam Kabupaten Aceh Barat Daya 2021**
Planted Area, Harvested Area and Production of Paddy in Aceh Barat Daya Regency, 2021

Kecamatan Subdistrict	Luas Tanam Planted Area (Ha)	Luas Panen Harvested Area (Ha)	Produksi Production (Ton)
(1)	(2)	(3)	(4)
Manggeng	969	1 945	15 171
Lembah Sabil	554	1 108	8 974,80
Tangan-Tangan	1 393	2 330	17 475
Setia	1 145	1 378	10 748,40
Blangpidie	1 184	1 368	10 260
Jeumpa	1 392	1 652	12 390
Susoh	1 223	1 409	11 272
Kuala Batee	1 607	3 036	22 770
Babahrot	1 456	2 017	15 127,50
Aceh Barat Daya	10 922	16 243	124 187,70

Catatan/Note: ...

Sumber/Source: Dinas Pertanian dan Pangan Kabupaten Aceh Barat Daya/ Departement Agriculture and Food Aceh Barat Daya Regency

Tabel
Table 5.3.2

**Luas Tanam, Panen dan Produksi Jagung dalam
Kabupaten Aceh Barat Daya Keadaan Bulan Desember
2021**
*Planted Area, Harvested Area and Production of Maize in
Aceh Barat Daya at Desember 2021*

Kecamatan Subdistrict	Luas Tanam Planted Area (Ha)	Luas Panen Harvested Area (Ha)	Produksi Production (Ton)
(1)	(2)	(3)	(4)
Manggeng	6	5	15,00
Lembah Sabil	-	-	-
Tangan-Tangan	-	-	-
Setia	-	9	28,80
Blangpidie	1	1	2,00
Jeumpa	-	101	505,00
Susoh	11	15	45,00
Kuala Batee	40	346	1 730,00
Babahrot	542	1021	5 106,00
Aceh Barat Daya	600	1498	7 430,80

Catatan/Note: ...

Sumber/Source: Dinas Pertanian dan Pangan Kabupaten Aceh Barat Daya/ *Departement Agriculture and Food Aceh Barat Daya Regency*

Tabel
Table 5.3.3**Luas Tanam, Panen dan Produksi Kacang Kedelai dalam Kabupaten Aceh Barat Daya Keadaan Bulan Desember 2021**
Planted Area, Harvested Area and Production of Soy Beans in Aceh Barat Daya at Desember 2021

Kecamatan Subdistrict	Luas Tanam Planted Area (Ha)	Luas Panen Harvested Area (Ha)	Produksi Production (Ton)
(1)	(2)	(3)	(4)
Manggeng	-	-	-
Lembah Sabil	-	-	-
Tangan-Tangan	-	-	-
Setia	-	-	-
Blangpidie	-	-	-
Jeumpa	-	-	-
Susoh	-	-	-
Kuala Batee	-	-	-
Babahrot	9	9	15,30
Aceh Barat Daya	9	9	15,30

Catatan/Note: ...

Sumber/Source: Dinas Pertanian dan Pangan Kabupaten Aceh Barat Daya/ *Departement Agriculture and Food Aceh Barat Daya Regency*

Tabel 5.3.4 **Luas Tanam, Panen dan Produksi Kacang Hijau dalam Kabupaten Aceh Barat Daya Keadaan Bulan Desember 2021**
Planted Area, Harvested Area and Production of Mung Beans in Aceh Barat Daya at Desember 2021

Kecamatan Subdistrict	Luas Tanam Planted Area (Ha)	Luas Panen Harvested Area (Ha)	Produksi Production (Ton)
(1)	(2)	(3)	(4)
Manggeng	-	-	-
Lembah Sabil	-	-	-
Tangan-Tangan	-	-	-
Setia	-	-	-
Blangpidie	-	-	-
Jeumpa	-	-	-
Susoh	-	-	-
Kuala Batee	-	-	-
Babahrot	7	10	20
Aceh Barat Daya	7	10	20

Catatan/Note: ...

Sumber/Source: Dinas Pertanian dan Pangan Kabupaten Aceh Barat Daya/ *Departement Agriculture and Food Aceh Barat Daya Regency*

Tabel
Table 5.3.5**Luas Tanam, Panen dan Produksi Kacang Tanah dalam
Kabupaten Aceh Barat Daya Keadaan Bulan Desember
2021**
*Planted Area, Harvested Area and Production of Peanuts in
Aceh Barat Daya at Desember 2021*

Kecamatan Subdistrict	Luas Tanam Planted Area (Ha)	Luas Panen Harvested Area (Ha)	Produksi Production (Ton)
(1)	(2)	(3)	(4)
Manggeng	12	11	27,50
Lembah Sabil	10	9	22,50
Tangan-Tangan	-	-	-
Setia	-	-	-
Blangpidie	-	-	-
Jeumpa	-	-	-
Susoh	1	2	4,00
Kuala Batee	7	6	15,00
Babahrot	8	11	27,30
Aceh Barat Daya	38	39	96,30

Catatan/Note: ...

Sumber/Source: Dinas Pertanian dan Pangan Kabupaten Aceh Barat Daya/ *Departement Agriculture and Food Aceh Barat Daya Regency*

Tabel
Table 5.3.6

**Luas Tanam, Panen dan Produksi Ketela Pohon dalam
Kabupaten Aceh Barat Daya Keadaan Bulan Desember
2021**
*Planted Area, Harvested Area and Production of Cassava in
Aceh Barat Daya at Desember 2021*

Kecamatan Subdistrict	Luas Tanam Planted Area (Ha)	Luas Panen Harvested Area (Ha)	Produksi Production (Ton)
(1)	(2)	(3)	(4)
Manggeng	-	-	-
Lembah Sabil	-	-	-
Tangan-Tangan	-	-	-
Setia	-	-	-
Blangpidie	-	-	-
Jeumpa	-	-	-
Susoh	-	-	-
Kuala Batee	-	-	-
Babahrot	-	-	-
Aceh Barat Daya	-	-	-

Catatan/Note: ...

Sumber/Source: Dinas Pertanian dan Pangan Kabupaten Aceh Barat Daya/ *Departement Agriculture and Food Aceh Barat Daya Regency*

Tabel
Table 5.3.7**Luas Tanam, Panen dan Produksi Ubi Jalar dalam
Kabupaten Aceh Barat Daya Keadaan Bulan Desember
2021**
*Planted Area, Harvested Area and Production of Sweet
Potatoes in Aceh Barat Daya at Desember 2021*

Kecamatan Subdistrict	Luas Tanam Planted Area (Ha)	Luas Panen Harvested Area (Ha)	Produksi Production (Ton)
(1)	(2)	(3)	(4)
Manggeng	-	-	-
Lembah Sabil	-	-	-
Tangan-Tangan	-	-	-
Setia	-	-	-
Blangpidie	-	-	-
Jeumpa	-	-	-
Susoh	-	-	-
Kuala Batee	-	-	-
Babahrot	12	11	22
Aceh Barat Daya	12	11	22

Catatan/Note: ...

Sumber/Source: Dinas Pertanian dan Pangan Kabupaten Aceh Barat Daya/ *Departement Agriculture and Food Aceh Barat Daya Regency*

**5.4 PETERNAKAN
ANIMAL HUSBANDRY**

Tabel 5.4.1 Keadaan Populasi Ternak Diperinci Menurut Jenis Ternak dalam Kabupaten Aceh Barat Daya, 2021
Number of Livestocks by Kind of Livestocks in Aceh Barat Daya 2021

Kecamatan Subdistrict	Sapi/ Cow		Kerbau/ Buffalo		Kambing/ Goat	
	Jantan Male	Betina Female	Jantan Male	Betina Female	Jantan Male	Betina Female
(1)	(2)	(3)	(4)	(5)	(6)	(7)
Manggeng	10	37	54	231	107	269
Lembah Sabil	96	366	77	247	155	466
Tangan-Tangan	41	118	81	261	214	516
Setia	2	22	82	400	120	400
Blangpidie	16	39	46	242	161	465
Jeumpa	2	22	3	17	87	512
Susoh	80	193	89	225	579	1 048
Kuala Batee	208	788	217	497	405	858
Babahrot	410	1 359	102	306	1 930	2 810
Aceh Barat Daya	865	2 944	751	2 426	3 758	7 344

Catatan/Note: ...

Sumber/Source: Dinas Pertanian dan Pangan Kabupaten Aceh Barat Daya/ *Departement Agriculture and Food Aceh Barat Daya Regency*

Lanjutan Tabel/*Continued Table* 5.4.1

Kecamatan Subdistrict	Domba/ Sheep		Ayam/ Chicken		Unggas lain	
	Jantan Male	Betina Female	Buras Local	Petelur Layer Hen	Itik Duck	Puyuh
(1)	(2)	(3)	(4)	(5)	(6)	(7)
Manggeng	9	25	8 374	-	628	-
Lembah Sabil	48	148	5 279	-	1 032	-
Tangan-Tangan	19	29	23 841	-	5 120	62
Setia	9	24	3 800	300	3 168	-
Blangpidie	11	32	25 350	-	14 362	-
Jeumpa	2	14	14 683	250	750	-
Susoh	9	19	23 287	-	16 357	-
Kuala Batee	17	26	28 036	-	1 112	-
Babahrot	105	133	71 306	154	5 953	2 300
Aceh Barat Daya	229	450	203 956	704	48 482	2 362

Catatan/Note: ...

Sumber/Source: Dinas Pertanian dan Pangan Kabupaten Aceh Barat Daya/ *Departement Agriculture and Food Aceh Barat Daya Regency*

Tabel
Table 5.4.2

Dinamika Populasi Ternak Kabupaten Aceh Barat Daya, 2021
Profiles of Total Livestocks in Aceh Barat Daya 2021

Uraian Description	Populasi Awal 2021 The Original Population in 2021	Lahir/Tetas Born	Masuk In	Sembelih Cut Off
(1)	(2)	(3)	(4)	(5)
Sapi Perah	-	-	-	-
Sapi Potong	2 816	642	900	487
Kerbau	4 178	104	210	824
Kambing	10 931	1 816	2 576	4 067
Domba	795	350	-	407
Ayam Buras	215 472	143 603	7 950	142 158
Ayam Ras Petelur	900	-	229 025	229 025
Ayam Ras Pedaging	66 104	-	275 383	276 737
Itik	53 550	9 673	62 640	76 581
Puyuh	3 476	1 200	-	-

Catatan/Note: ...

Sumber/Source: Dinas Pertanian dan Pangan Kabupaten Aceh Barat Daya/ *Departement Agriculture and Food Aceh Barat Daya Regency*

Lanjutan Tabel/*Continued Table 5.4.2*

Uraian Description	Mati/ Hilang	Keluar	Populasi Akhir 2021
(1)	(2)	(3)	(4)
Sapi Perah	-	-	-
Sap i Potong	18	45	3 808
Kerbau	374	129	3 165
Kambing	107	55	11 094
Domba	14	45	679
Ayam Buras	2161	18 750	203 956
Ayam Ras Petelur	196	-	704
Ayam Ras Pedaging	-	3 500	61 250
Itik	800	-	48 482
Puyuh	900	1 414	2 362

Catatan/Note: ...

Sumber/Source: Dinas Pertanian dan Pangan Kabupaten Aceh Barat Daya/ *Departement Agriculture and Food Aceh Barat Daya Regency*

Tabel
Table 5.4.3

**Pemotongan Hewan di Luar Rumah Potong Hewan
Diperinci menurut Jenis Ternak dalam Kabupaten Aceh
Barat Daya, 2021**
*Number of Animal slaughtered not at Slaughtered House in
Aceh Barat Daya 2021*

Kecamatan Subdistrict	Sapi Cow		Kerbau Buffalo	
	Jantan Male	Betina Female	Jantan Male	Betina Female
(1)	(2)	(3)	(4)	(5)
Mangeng	20	7	122	20
Lembah Sabil	29	6	70	16
Tangan-Tangan	11	3	31	5
Setia	5	4	32	4
Blangpidie	142	14	190	15
Jeumpa	41	12	35	13
Susoh	33	8	115	8
Kuala Batee	64	16	73	15
Babahrot	69	3	58	2
Aceh Barat Daya	414	73	726	98

Catatan/Note: ...

Sumber/Source: Dinas Pertanian dan Pangan Kabupaten Aceh Barat Daya/ *Departement Agriculture and Food Aceh Barat Daya Regency*

Lanjutan Tabel/*Continued Table 5.4.3*

Kecamatan <i>Subdistrict</i>	Kambing <i>Goat</i>		Domba <i>Sheep</i>	
	Jantan <i>Male</i>	Betina <i>Female</i>	Jantan <i>Male</i>	Betina <i>Female</i>
(1)	(2)	(3)	(4)	(5)
Manggeng	390	105	-	-
Lembah Sabil	353	50	2	-
Tangan-Tangan	159	30	18	3
Setia	274	30	10	-
Blangpidie	490	32	85	17
Jeumpa	282	13	15	1
Susoh	415	16	40	2
Kuala Batee	832	10	136	4
Babahrot	57	15	72	2
Aceh Barat Daya	3252	301	378	29

Catatan/*Note*: ...Sumber/*Source*: Dinas Pertanian dan Pangan Kabupaten Aceh Barat Daya/ *Departement Agriculture and Food Aceh Barat Daya Regency*

Tabel
Table 5.4.4

Pemotongan Hewan di Rumah Potong Hewan Diperinci menurut Jenis Ternak dalam Kabupaten Aceh Barat Daya, 2021
Number of Animal slaughtered at Slaughtered House in Aceh Barat Daya 2021

Kecamatan Subdistrict	Sapi Cow		Kerbau Buffalo	
	Jantan Male	Betina Female	Jantan Male	Betina Female
(1)	(2)	(3)	(4)	(5)
Manggeng	-	-	-	-
Lembah Sabil	-	-	-	-
Tangan-Tangan	-	-	-	-
Setia	-	-	-	-
Blangpidie	-	-	-	-
Jeumpa	-	-	-	-
Susoh	-	-	-	-
Kuala Batee	-	-	-	-
Babahrot	-	-	-	-
Aceh Barat Daya	-	-	-	-

Catatan/Note: ...

Sumber/Source: Dinas Pertanian dan Pangan Kabupaten Aceh Barat Daya/ *Departement Agriculture and Food Aceh Barat Daya Regency*

Tabel
Table 5.4.5**Produksi Daging per Kecamatan menurut Jenis Ternak
dalam Kabupaten Aceh Barat Daya, 2021 (kg)**
*Number of Animal laughtered at Slaughtered House in Aceh
Barat Daya 2021*

Kecamatan Subdistrict	Jenis Ternak			
	Sapi Cow	Kerbau Buffalo	Kambing Goat	Domba Sheep
(1)	(2)	(3)	(4)	(5)
Manggeng	4 758,75	26 625,00	6 187,50	-
Lembah Sabil	6 168,75	16 125,00	5 037,50	25,00
Tangan-Tangan	2 467,50	6 750,00	2 362,50	262,50
Setia	1 586,25	6 750,00	3 800,00	125,00
Blangpidie	27 495,00	38 437,50	6 537,50	1 275,00
Jeumpa	9 341,25	9 000,00	3 687,50	200,00
Susoh	7 226,25	23 062,00	5 387,50	525,00
Kuala Batee	14 100,00	16 500,00	10 525,00	1 750,00
Babahrot	12 960,00	11 250,00	7 312,50	925,00

Catatan/Note: ...

Sumber/Source: Dinas Pertanian dan Pangan Kabupaten Aceh Barat Daya/ Departement Agriculture and Food Aceh Barat Daya Regency

Lanjutan Tabel/*Continued Table* 5.4.5

Kecamatan Subdistrict	Jenis Ternak			
	Ayam Buras	Ayam Pedaging	Ayam Petelur	Itik
(1)	(2)	(3)	(4)	(5)
Manggeng	7 308,00	38 992,08	8 029,00	852,12
Lembah Sabil	5 787,00	11 724,56	8 428,26	777,60
Tangan-Tangan	5 857,50	13 937,16	3 705,10	525,96
Setia	3 195,00	4 138,08	3 116,84	718,20
Blangpidie	114 015,00	159 317,56	138 626,40	63 039,60
Jeumpa	16 417,50	15 238,08	12 949,76	2 141,64
Susoh	25 840,50	32 713,92	20 330,48	10 060,20
Kuala Batee	25 273,50	28 128,88	24 819,88	1 837,08
Babahrot	9 543,00	105 380,44	88 887,56	2 755,08

Catatan/*Note*: ...

Sumber/*Source*: Dinas Pertanian dan Pangan Kabupaten Aceh Barat Daya/ *Departement Agriculture and Food Aceh Barat Daya Regency*

5.5 PERIKANAN FISHERY

Tabel 5.5.1 **Produksi Perikanan (Laut, Budidaya, dan Perairan) dalam Kabupaten Aceh Barat Daya, 2021**
Production of Fish by Type of Fishery in Aceh Barat Daya 2021

Kecamatan Subdistrict	Produksi (Ton)					
	Laut	Budidaya Kolam	Budidaya Tambak	Perairan Umum	Unit Pengolahan Ikan	Pugar
(1)	(2)	(3)	(4)	(5)	(6)	(7)
Manggeng						
Lembah Sabil						
Tangan-Tangan						
Setia						
Blangpidie						
Jeumpa						
Susoh						
Kuala Batee						
Babahrot						
Aceh Barat Daya						

Catatan/Note:

Sumber/Source: Dinas Kelautan dan Perikanan Kabupaten Aceh Barat Daya/ Marine and Fishery Service Aceh Barat Daya Regency

Tabel 5.5.2 Jumlah Nelayan menurut Kecamatan dalam Kabupaten Aceh Barat Daya, 2021
Table *Number of Fishermen in Aceh Barat Daya Regency, 2021*

Kecamatan Subdistrict	Tetap	Sambilan	Jumlah
(1)	(2)	(3)	(4)
Manggeng			
Lembah Sabil			
Tangan-Tangan			
Setia			
Blangpidie			
Jeumpa			
Susoh			
Kuala Batee			
Babahrot			
Aceh Barat Daya			

Catatan/Note: ...

Sumber/Source: Dinas Kelautan dan Perikanan Kabupaten Aceh Barat Daya/ Marine and Fishery Service Aceh Barat Daya Regency

Tabel
Table 5.5.3

**Jumlah Armada Kapal Motor dan Perahu Motor dalam
Kabupaten Aceh Barat Daya, 2021**
*Production of Fish by Type of Fishery in Aceh Barat Daya
Regency, 2021*

Kecamatan Subdistrict	Motor	Kapal Motor				Jumlah
		0-5GT	5-10GT	10-20GT	>20GT	
(1)	(2)	(3)	(4)	(5)	(6)	(7)
Manggeng						
Lembah Sabil						
Tangan-Tangan						
Setia						
Blangpidie						
Jeumpa						
Susoh						
Kuala Batee						
Babahrot						
Aceh Barat Daya						

Catatan/Note: ...

Sumber/Source: Dinas Kelautan dan Perikanan Kabupaten Aceh Barat Daya/ Marine and Fishery Service Aceh Barat Daya Regency

Tabel 5.5.4 Jumlah Armada Perahu Tanpa Motor dalam Kabupaten Aceh Barat Daya, 2021
Table *Kinds of Non-Motorized Boats in Aceh Barat Daya 2021*

Kecamatan Subdistrict	Perahun Tanpa Motor			
	Jukung Jukung	Kecil Small	Sedang Medium	Besar Big
(1)	(2)	(3)	(4)	(5)
Mangeng				
Lembah Sabil				
Tangan-Tangan				
Setia				
Blangpidie				
Jeumpa				
Susoh				
Kuala Batee				
Babahrot				
Aceh Barat Daya				

Catatan/Note: ...

Sumber/Source: Dinas Kelautan dan Perikanan Kabupaten Aceh Barat Daya/ Marine and Fishery Service Aceh Barat Daya Regency

Tabel
Table 5.5.5

**Luas Areal Budidaya Ikan (Perikanan Darat) dalam
Kabupaten Aceh Barat Daya, 2021**
Area of Cultivation of Land Fishery in Aceh Barat Daya

Kecamatan <i>Subdistrict</i>	Jumlah (Ha)				Jumlah <i>Totals</i>
	Tambak <i>Brackish Waterpond</i>	Kolam <i>Fresh Waterpond</i>	Sawah <i>Paddy Fields</i>	Keramba <i>Floating Nets</i>	
(1)	(2)	(3)	(4)	(5)	(6)
Manggeng					
Lembah Sabil					
Tangan-Tangan					
Setia					
Blangpidie					
Jeumpa					
Susoh					
Kuala Batee					
Babahrot					
Aceh Barat Daya					

Catatan/Note: ...

Sumber/Source: Dinas Kelautan dan Perikanan Kabupaten Aceh Barat Daya/ *Marine and Fishery Service Aceh Barat Daya Regency*

Tabel 5.5.6
Table

Jumlah Nelayan dan Petani Tambak dalam Kabupaten Aceh Barat Daya, 2021
Number of Fisherman and Fishpond Farmer in Aceh Barat Daya 2021

Kecamatan Subdistrict	Nelayan/Petani Tambak			Jumlah Totals
	Laut Sea	Budidaya Cultivating	Perairan Aquatic	
(1)	(2)	(3)	(4)	(5)
Manggeng				
Lembah Sabil				
Tangan-Tangan				
Setia				
Blangpidie				
Jeumpa				
Susoh				
Kuala Batee				
Babahrot				
Aceh Barat Daya				

Catatan/Note: ...

Sumber/Source: Dinas Kelautan dan Perikanan Kabupaten Aceh Barat Daya/ Marine and Fishery Service Aceh Barat Daya Regency

Tabel
Table 5.5.7**Luas Areal Perikanan Perairan Umum dalam Kabupaten
Aceh Barat Daya, 2021**
Number of Open Water Area in Aceh Barat Daya 2021

Kecamatan <i>Subdistrict</i>	Jumlah (Ha)				Jumlah <i>Totals</i>
	Danau <i>Lake</i>	Sungai <i>River</i>	Rawa <i>Bog</i>	Irigasi <i>Irrigation</i>	
(1)	(2)	(3)	(4)	(5)	(6)
Manggeng					
Lembah Sabil					
Tangan-Tangan					
Setia					
Blangpidie					
Jeumpa					
Susoh					
Kuala Batee					
Babahrot					
Aceh Barat Daya					

Catatan/Note: ...

Sumber/Source: Dinas Kelautan dan Perikanan Kabupaten Aceh Barat Daya / *Marine and Fishery Service Aceh Barat Daya Regency*

Tabel 5.5.8 **Produksi dan Nilai Ikan Perairan Laut dalam Kabupaten Aceh Barat Daya, 2021**
Table 5.5.8 **Product and Values of Fish Cultivation at Marine in Aceh Barat Daya 2021**

Kecamatan Subdistrict	Produksi (ton)	Nilai (Rp.000)
(1)	(2)	(3)
Manggeng		
Lembah Sabil		
Tangan-Tangan		
Setia		
Blangpidie		
Jeumpa		
Susoh		
Kuala Batee		
Babahrot		
Aceh Barat Daya		

Catatan/Note: ...

Sumber/Source: Dinas Kelautan dan Perikanan Kabupaten Aceh Barat Daya/ Marine and Fishery Service Aceh Barat Daya Regency

Tabel 5.5.9 Jumlah Produksi Ikan (Perairan Umum) dalam Kabupaten Aceh Barat Daya, 2021
Table 5.5.9 Production of Fish Cultivation at Open Water in Aceh Barat Daya 2021

Kecamatan Subdistrict	Produksi (Ton)		Jumlah Totals
	Sungai River	Irigasi Irrigation	
(1)	(2)	(3)	(4)
Mangeng			
Lembah Sabil			
Tangan-Tangan			
Setia			
Blangpidie			
Jeumpa			
Susoh			
Kuala Batee			
Babahrot			
Aceh Barat Daya			

Catatan/Note: ...

Sumber/Source: Dinas Kelautan dan Perikanan Kabupaten Aceh Barat Daya/ Marine and Fishery Service Aceh Barat Daya Regency

Tabel 5.5.10 **Produksi dan Nilai Ikan Perairan Umum dalam Kabupaten Aceh Barat Daya, 2021**
Table **5.5.10** **Production and Values of Fish Cultivation at Open Water in Aceh Barat Daya 2021**

Kecamatan Subdistrict	Produksi (ton)	Nilai (Rp.000)
(1)	(2)	(3)
Manggeng		
Lembah Sabil		
Tangan-Tangan		
Setia		
Blangpidie		
Jeumpa		
Susoh		
Kuala Batee		
Babahrot		
Aceh Barat Daya		

Catatan/Note: ...

Sumber/Source: Dinas Kelautan dan Perikanan Kabupaten Aceh Barat Daya/ Marine and Fishery Service Aceh Barat Daya Regency

Tabel
Table 5.5.11

**Jumlah Petani Budidaya di Perairan Umum dalam
Kabupaten Aceh Barat Daya, 2021**
*Number of Fisherman at Fish Cultivation at Open Water in
Aceh Barat Daya 2021*

Kecamatan <i>Subdistrict</i>	Petani Budidaya				Jumlah
	Tambak	Kolam	Sawah	Keramba	
(1)	(2)	(3)	(4)	(5)	(6)
Mangeng					
Lembah Sabil					
Tangan-Tangan					
Setia					
Blangpidie					
Jeumpa					
Susoh					
Kuala Batee					
Babahrot					
Aceh Barat Daya					

Catatan/Note: ...

Sumber/Source: Dinas Kelautan dan Perikanan Kabupaten Aceh Barat Daya/ *Marine and Fishery Service Aceh Barat Daya Regency*

Lanjutan Tabel/*Continued Table 5.5.11*

Kecamatan <i>Subdistrict</i>	Petani Budidaya		Jumlah
	Sungai	Rawa	
(1)	(7)	(8)	(4)
Manggeng			
Lembah Sabil			
Tangan-Tangan			
Setia			
Blangpidie			
Jeumpa			
Susoh			
Kuala Batee			
Babahrot			
Aceh Barat Daya			

Catatan/*Note*: ...

Sumber/*Source*: Dinas Kelautan dan Perikanan Kabupaten Aceh Barat Daya/ *Marine and Fishery Service Aceh Barat Daya Regency*

Tabel
Table 5.5.12

Potensi Areal Budidaya Laut Kabupaten Aceh Barat Daya, 2021
Potency of Marines Cultivation in Aceh Barat Daya 2021

Kecamatan <i>Subdistrict</i>	Jenis Komoditas	Potensi (Ha)
(1)	(2)	(3)
Manggeng		
Lembah Sabil		
Tangan-Tangan		
Setia		
Blangpidie		
Jeumpa		
Susoh		
Kuala Batee		
Babahrot		
Aceh Barat Daya		

Catatan/Note: ...

Sumber/Source: Dinas Kelautan dan Perikanan Kabupaten Aceh Barat Daya/ *Marine and Fishery Service Aceh Barat Daya Regency*

Tabel 5.5.13 **Potensi Lahan Budidaya Air Payau Kabupaten Aceh Barat Daya, 2021**
Table 5.5.13 **Potency of Brackish Waterpond Cultivation in Aceh Barat Daya 2021**

Kecamatan <i>Subdistrict</i>	Ptensi (ha) <i>Potency (ha)</i>	Pemanfaatan <i>Realization</i>
(1)	(2)	(3)
Manggeng		
Lembah Sabil		
Tangan-Tangan		
Setia		
Blangpidie		
Jeumpa		
Susoh		
Kuala Batee		
Babahrot		
Aceh Barat Daya		

Catatan/Note: ...

Sumber/Source: Dinas Kelautan dan Perikanan Kabupaten Aceh Barat Daya/ *Marine and Fishery Service Aceh Barat Daya Regency*

Tabel
Table 5.5.14

Potensi Lahan Budidaya Air Tawar Kabupaten Aceh Barat Daya, 2021
Potency of Fresh Water Waterpond Cultivation in Aceh Barat Daya 2021

Kecamatan <i>Subdistrict</i>	Jenis Komoditas	Pemanfaatan
(1)	(2)	(3)
Manggeng		
Lembah Sabil		
Tangan-Tangan		
Setia		
Blangpidie		
Jeumpa		
Susoh		
Kuala Batee		
Babahrot		
Aceh Barat Daya		

Catatan/Note: ...

Sumber/Source: Dinas Kelautan dan Perikanan Kabupaten Aceh Barat Daya/ *Marine and Fishery Service Aceh Barat Daya Regency*

Tabel 5.5.15 **Produksi Pengolahan Hasil Perikanan dan Produksi Garam Rakyat dalam Kabupaten Aceh Barat Daya, 2021**
Table 5.5.15 **Processing Fisheries Production and Salt Production in Aceh Barat Daya, 2021**

Kecamatan <i>Subdistrict</i>	Produksi (Ton)		Jumlah
	Unit Pengolahan	Usaha Garam Rakyat	
(1)	(2)	(3)	(4)
Manggeng			
Lembah Sabil			
Tangan-Tangan			
Setia			
Blangpidie			
Jeumpa			
Susoh			
Kuala Batee			
Babahrot			
Aceh Barat Daya			

Catatan/Note: ...

Sumber/Source: Dinas Kelautan dan Perikanan Kabupaten Aceh Barat Daya/ Marine and Fishery Service Aceh Barat Daya Regency

Tabel 5.5.16 Jumlah Kelompok Pengolah (Pokhlasar) dalam Kabupaten Aceh Barat Daya, 2021
Table 5.5.16 Number of Production Group in Aceh Barat Daya, 2021

Kecamatan Subdistrict	Produksi (Ton)		Jumlah
	Unit Pengolahan	PUGAR	
(1)	(2)	(3)	(4)
Manggang			
Lembah Sabil			
Tangan-Tangan			
Setia			
Blangpidie			
Jeumpa			
Susoh			
Kuala Batee			
Babahrot			
Aceh Barat Daya			

Catatan/Note: ...

Sumber/Source: Dinas Kelautan dan Perikanan Kabupaten Aceh Barat Daya/ Marine and Fishery Service Aceh Barat Daya Regency

INDUSTRI, PERTAMBANGAN, DAN ENERGI

Industry, Mining, and Energy

bab 6



**Jumlah pelanggan Listrik
PLN Tahun 2021
sebanyak**

41.238 keluarga

**Jumlah Tenaga kerja
pada Industri
Makanan sebanyak
349 orang dan
Industri Minuman
sebanyak 148 orang**



PENJELASAN TEKNIS

1. Pengumpulan data industri besar dan sedang dilakukan melalui Survei Industri Besar dan Sedang yang dilaksanakan setiap tahun secara lengkap (sensus) sejak tahun 1975. Survei Industri Besar dan Sedang mencakup semua perusahaan industri yang mempunyai tenaga kerja 20 orang atau lebih dengan menggunakan kuesioner II A.
2. Klasifikasi industri yang digunakan dalam survei ini berdasar kepada Klasifikasi Baku Lapangan Usaha Indonesia (KBLI). KBLI adalah klasifikasi lapangan usaha yang berdasar kepada International Standard Industrial Classification of All Economic Activities (ISIC) revisi 4 yang telah disesuaikan dengan kondisi Indonesia.
3. Industri manufaktur adalah suatu kegiatan ekonomi yang melakukan kegiatan mengubah suatu barang dasar secara mekanis, kimia, atau dengan tangan sehingga menjadi barang jadi/setengah jadi, dan atau barang yang kurang nilainya menjadi barang yang lebih tinggi nilainya, dan sifatnya lebih dekat kepada pemakai akhir. Termasuk dalam kegiatan ini adalah jasa industri dan pekerjaan perakitan.
4. Jasa industri adalah kegiatan industri yang melayani keperluan pihak lain. Pada kegiatan ini bahan baku disediakan oleh pihak

TECHNICAL NOTES

1. *Data collection of large and medium scale manufacturing is conducted through The Large and Medium Manufacturing Establishment Survey that has been done annually for all industries (census) since 1975. Large and Medium Manufacturing Establishment Survey covers all manufactures/industries with 20 workers or more by questionnaire II A.*
2. *The industrial classification adopted in this survey refers to the Klasifikasi Baku Lapangan Usaha Indonesia (KBLI). KBLI is classification of economic activities based on the International Standard Industrial Classification of All Economic Activities (ISIC rev 4) that has been modified according to the local condition in Indonesia.*
3. *Manufacturing industry is defined as an economic activity processing basic goods mechanically, chemicals or manually into final or intermediate goods. It is also defined as processing of lower value goods into higher value goods as final or intermediate products. The activities also include services for manufacturing and assembling.*
4. *Services for manufacturing is defined as a manufacturing activity which serving other manufacturing establishments. In this case, raw materials are supplied by others while the workers are paid as a*

- lain sedangkan pihak pengolah hanya melakukan pengolahannya dengan mendapat imbalan sebagai balas jasa (upah maklon).
5. Perusahaan atau usaha industri adalah suatu unit (kesatuan) usaha yang melakukan kegiatan ekonomi, bertujuan menghasilkan barang atau jasa, terletak pada suatu bangunan atau lokasi tertentu, dan mempunyai catatan administrasi tersendiri mengenai produksi dan struktur biaya serta ada seorang atau lebih yang bertanggung jawab atas usaha tersebut.
 6. Industri manufaktur dikelompokkan ke dalam 4 golongan berdasarkan banyaknya pekerja, yaitu: industri besar (100 orang pekerja atau lebih), industri sedang/menengah (20–99 orang pekerja), industri kecil (5–19 orang pekerja), dan industri mikro (1–4 orang pekerja).
 7. Pelanggan adalah individu atau kelompok, baik rumah tangga, perusahaan atau institusi nonprofit yang membeli air bersih dari perusahaan air bersih.
 8. Air disalurkan adalah volume air bersih dari perusahaan air bersih *compensation for processing raw materials.*
5. *A manufacturing establishment is defined as a production unit engaged in economic activity, producing goods or services, located in a building or in a certain location, keeping a business record concerning the production and cost structure, and having a person or more that are responsible to those activities.*
 6. *Manufacturing industries are categorized into four groups, based on the number of employees: large scale manufacturing (100 employees or more), medium scale manufacturing (20–99 employees), small scale manufacturing (5–19 employees), and micro industry (1–4 employees).*

ULASAN

Seperti daerah Aceh pada umumnya, sektor industri bukanlah primadona dalam mendongkrak suatu perekonomian daerah Aceh Barat Daya. Akan tetapi bukan berarti sektor tersebut tidak memberi andil dalam kesejahteraan masyarakat. Diperlukan kerjasama yang baik dan kerja keras antar elemen agar sektor tersebut dapat diperhitungkan. Kekurangan Modal dan Kekurangan SDM juga menjadi penghambat suatu daerah untuk menjalankan kegiatan perindustrian.

Industri pengolahan pada umumnya dibagi atas 9 sektor, yaitu Industri Makanan (Makanan, Minuman dan Tembakau), Tekstil (Pakaian Jadi dan Kulit), Industri Kayu dan Barang-barang dari kayu, Industri Kertas (Kertas, percetakan dan penerbitan), Industri kimia dan hasil-hasilnya, Industri Barang galian bukan logam, Industri Logam Dasar, Industri Mesin dan peralatannya dan Industri pengolahan lainnya.

DESCRIPTION

Industry wasn't sector who dominant in economic structure in Aceh Barat Daya Regency. This condition was like in part of Aceh overall. However, that does not mean the sector does not contribute in the welfare of the community. Required good cooperation and hard work among the elements so that the sector can be improved. Capital shortages and lack of human resources is also a barrier to running many industrial activities.

Manufacturing Industry had 9 subsector, such as food, beverage and tobacco industry, textile(textile, leather product and footwear). Wood and other wood product, Paper and printing products, fertilizers and chemicals, cement and non metallic mineral product, iron and basic steel, machinery and apparatus and also other manufacturing products.

Tabel
Table 6.1**Jumlah VA Tersambung dan kWh yang Terjual menurut Kecamatan pada PLN Ranting Blangpidie Tahun 2021**
Number of VA Connected and kWh Sold by Subdistrict at Electricity State Blangpidie, 2021

Kecamatan Subdistrict	Jumlah Pelanggan Number of Customers	VA Tersambung	KWh Terjual
(1)	(2)	(3)	(4)
Manggeng	4 362	3 837 700	6 414 721
Lembah Sabil	2 882	3 480 450	5 817 577
Tangan-Tangan	3 665	3 430 950	5 734 838
Setia	2 157	2 007 200	3 472 043
Blangpidie	7 205	10 019 150	16 747 024
Jeumpa	2 969	2 525 450	4 221 293
Susoh	6 986	9 589 100	16 028 195
Kuala Batee	5 702	4 501 800	7 524 765
Babahrot	5 310	5 342 600	8 930 164
Aceh Barat Daya	41 238	32 734 400	74 890 620

Catatan/Note: ...

Sumber/Source: PLN Ranting Blangpidie/ State Electrical Company Blangpidie

Tabel
Table 6.2**Jumlah Keluarga yang Berlistrik PLN Ranting Blangpidie
Tahun 2021**
**Number of Family Using Electricity from State Electrical
Blangpidie, 2021**

Kecamatan Subdistrict	Jumlah Pelanggan Number of Customers
(1)	(2)
Manggeng	4 133
Lembah Sabil	2 724
Tangan-Tangan	3 456
Setia	2 023
Blangpidie	6 851
Jeumpa	2 848
Susoh	6 684
Kuala Batee	5 472
Babahrot	5 091
Aceh Barat Daya	39 282

Catatan/Note: ...

Sumber/Source: PLN Ranting Blangpidie/ State Electrical Company Blangpidie

Tabel
Table 6.3

Jumlah Air Minum yang Disalurkan menurut Bulan Operasi pada PDAM Gunong Kila Kabupaten Aceh Barat Daya Tahun 2021
Quantity of Clean Water by Water Supply Establishment Gunong Kila Aceh Barat Daya Regency Detailed by Month, 2021

Bulan Months	Pelanggan Number of Customers	Jumlah Debit Air Disalurkan Quantity Water Run Distributed (m ³)	Jumlah Debit Air Terbayar Quantity Water Run Paid (m ³)	Nilai DRD Terbayar (Ribu Rupiah) Value Paid (Million Rupiahs)
(1)	(2)	(3)	(4)	(5)
Januari
Februari
Maret
April
Mei
Juni
Juli
Agustus
September
Oktober
November
Desember
Aceh Barat Daya

Catatan/Note: ...

Sumber/Source: PDAM Gunong Kila Kabupaten Aceh Barat Daya/ Gunong Kila Water Supply Establishment of Aceh Barat Daya Regency

Tabel
Table 6.4

Jumlah Air Minum yang Disalurkan menurut Kecamatan pada PDAM Gunong Kila Kabupaten Aceh Barat Daya Tahun 2021
Quantity of Clean Water Detailed by Water Supply Establishment Gunong Kila Aceh Barat Daya Regency Detailed by Subdistrict, 2021

Kecamatan Subdistrict	Pelanggan Number of Customers	Jumlah Debit Air Disalurkan Quantity Water Run Distributed (m ³)	Jumlah Debit Air Terbayar Quantity Water Run Paid (m ³)	Nilai DRD Terbayar (Ribu Rupiah) Value Paid (Million Rupiahs)
(1)	(2)	(3)	(4)	(5)
Manggeng
Lembah Sabil
Tangan-Tangan
Setia
Blangpidie
Jeumpa
Susoh
Kuala Batee
Babahrot
Aceh Barat Daya

Catatan/Note: ...

Sumber/Source: PDAM Gunong Kila Kabupaten Aceh Barat Daya/ Gunong Kila Water Supply Establishment of Aceh Barat Daya Regency

Tabel
Table 6.5

Jumlah Unit Usaha, Tenaga Kerja, Nilai Investasi Dan Nilai Produksi Industri Penggilingan Padi-Padian, Tepung & Makanan Ternak Dalam Kabupaten Aceh Barat Daya Tahun 2021
Number of Enterprises, Manpower, Investment and Production Values by Agriculture Industry in Aceh Barat Daya Regency 2021

Kecamatan Subdistrict	Unit Usaha Unit Enterprise	Tenaga Kerja Man Power	Nilai Investasi Investment Values (Rp.000)	Nilai Produksi Production Values (Rp.000)
(1)	(2)	(3)	(4)	(5)
Manggeng	29	122	1 447 500	11 251 000
Lembah Sabil	2	5	175 000	4 404 000
Tangan-Tangan	15	50	1 132 000	11 548 000
Setia	13	77	1 585 000	19 772 000
Blangpidie	9	44	565 000	1 136 200
Jeumpa	2	24	60 000	1 060 000
Susoh	3	20	600 000	11 477 000
Kuala Batee	18	8	15 000	2 000 000
Babahrot	6	30	725 000	7 668 000
2021	97	380	6 304 500	62 648 200
2020	96	376	5 579 500	62 562 000
2019	97	380	6 304 500	70 316 200
2018	97	380	6 304 500	70 316 200
2017	117	499	9 059 500	75 496 000

Catatan/Note: ...

Sumber/Source: Dinas Perindustrian, Perdagangan, Koperasi, dan UKM Kabupaten Aceh Barat Daya/ Industry, Trade, Cooperation Service Public Aceh Barat Daya

Tabel
Table 6.6

Jumlah Unit Usaha, Tenaga Kerja, Nilai Investasi Dan Nilai Produksi Industri Makanan Dalam Kabupaten Aceh Barat Daya Tahun 2021
Number of Enterprises, Manpower, Investment and Production Values by Food Industry in Aceh Barat Daya Regency 2021

Kecamatan Subdistrict	Unit Usaha Unit Enterprise	Tenaga Kerja Man Power	Nilai Investasi Investment Values (Rp 000)	Nilai Produksi Production Values (Rp.000)
(1)	(2)	(3)	(4)	(5)
Manggeng	12	69	148 000	12 000
Lembah Sabil	9	15	40 000	520 000
Tangan-Tangan	15	17	125 000	4 110 000
Setia	12	18	13 000	98 000
Blangpidie	54	86	1 205 700	5 667 428
Jeumpa	8	12	98 000	469 000
Susoh	35	66	380 000	469 272
Kuala Batee	28	32	289 000	680 000
Babahrot	24	34	137 000	590 000
2021	197	349	2 435 700	12 615 700
2020	102	306	2 311 654	12 594 051
2019	116	368	3 411 654	13 805 051
2018	105	290	2 349 004	16 431 704
2017	123	377	2 328 500	15 271 760

Catatan/Note: ...

Sumber/Source: Dinas Perindustrian, Perdagangan, Koperasi, dan UKM Kabupaten Aceh Barat Daya/ Industry, Trade, Cooperation Service Public Aceh Barat Daya

Tabel
Table 6.7

Jumlah Unit Usaha, Tenaga Kerja, Nilai Investasi Dan Nilai Produksi Industri Minuman Dalam Kabupaten Aceh Barat Daya Tahun 2021
Number of Enterprises, Manpower, Investment and Production Values by Beverages Industry in Aceh Barat Daya Regency 2021

Kecamatan Subdistrict	Unit Usaha Unit Enterprise	Tenaga Kerja Man Power	Nilai Investasi Investment Values (Rp.000)	Nilai Produksi Production Values (Rp.000)
(1)	(2)	(3)	(4)	(5)
Manggeng	7	12	100 000	205 000
Lembah Sabil	3	6	70 000	257 500
Tangan-Tangan	4	5	65 000	112 000
Setia	2	4	60 000	820 000
Blangpidie	14	75	685 700	778 300
Jeumpa	2	4	75 000	137 500
Susoh	7	34	595 000	1 865 500
Kuala Batee	2	2	35 000	125 000
Babahrot	3	6	75 000	180 000
2021	44	148	1 760 700	4 480 800
2020	44	148	1 726 000	4 261 300
2019	41	148	5 986 500	4 300 800
2018	44	148	6 241 500	4 480 800
2017	36	128	6 325 000	8 527 900

Catatan/Note: ...

Sumber/Source: Dinas Perindustrian, Perdagangan, Koperasi, dan UKM Kabupaten Aceh Barat Daya/ Industry, Trade, Cooperation Service Public Aceh Barat Daya

Tabel
Table 6.8

Jumlah Unit Usaha, Tenaga Kerja, Nilai Investasi Dan Nilai Produksi Industri Penggergajian dan Pengawetan Dalam Kabupaten Aceh Barat Daya Tahun 2021
Number of Enterprises, Manpower, Investment and Production Values by Sawmill and Picking Industry in Aceh Barat Daya Regency 2021

Kecamatan Subdistrict	Unit Usaha Unit Enterprise	Tenaga Kerja Man Power	Nilai Investasi Investment Values (Rp.000)	Nilai Produksi Production Values (Rp.000)
(1)	(2)	(3)	(4)	(5)
Manggeng	9	28	178 700	2 270 600
Lembah Sabil	4	15	120 000	1 575 000
Tangan-Tangan	1	3	112 500	1 130 000
Setia	4	14	88 600	1 812 500
Blangpidie	5	18	39 200	39 600
Jeumpa	-	-	-	-
Susoh	28	87	686 000	5 550 800
Kuala Batee	-	-	-	-
Babahrot	-	-	-	-
2021	51	165	1 225 000	12 378 500
2020	51	151	1 203 045	12 318 200
2019	51	153	1 203 045	12 318 200
2018	40	113	760 000	9 058 200
2017	50	116	4 069 000	83 088 500

Catatan/Note: ...

Sumber/Source: Dinas Perindustrian, Perdagangan, Koperasi, dan UKM Kabupaten Aceh Barat Daya/ Industry, Trade, Cooperation Service Public Aceh Barat Daya

Tabel
Table 6.9**Jumlah Unit Usaha, Tenaga Kerja, Nilai Investasi Dan Nilai Produksi Industri Barang-barang dari Kayu dan Anyaman Dalam Kabupaten Aceh Barat Daya Tahun 2021**
Number of Enterprises, Manpower, Investment and Production Values by Wooden Goods Industry in Aceh Barat Daya Regency 2021

Kecamatan Subdistrict	Unit Usaha Unit Enterprise	Tenaga Kerja Man Power	Nilai Investasi Investment Values (Rp.000)	Nilai Produksi Production Values (Rp.000)
(1)	(2)	(3)	(4)	(5)
Manggeng	25	20	225 000	608 000
Lembah Sabil	20	15	16 000	754 000
Tangan-Tangan	9	19	275 000	885 000
Setia	3	7	75 000	140 000
Blangpidie	35	146	2 062 000	2 002 177
Jeumpa	4	8	81 000	328 000
Susoh	20	95	1 785 000	3 264 900
Kuala Batee	15	65	1 000 000	3 000 000
Babahrot	20	95	5 000 000	25 000 000
2021	151	470	10 519 000	35 982 077
2020	115	470	10 483 000	36 809 077
2019	585	470	10 483 000	64 809 077
2018	130	485	10 534 000	65 983 912
2017	126	647	57 508 000	40 073 800

Catatan/Note: ...

Sumber/Source: Dinas Perindustrian, Perdagangan, Koperasi, dan UKM Kabupaten Aceh Barat Daya/ Industry, Trade, Cooperation Service Public Aceh Barat Daya

Tabel
Table 6.10

**Jumlah Unit Usaha, Tenaga Kerja, Nilai Investasi Dan Nilai
Produksi Industri Barang-barang Kimia Lainnya Dalam
Kabupaten Aceh Barat Daya Tahun 2021**
*Number of Enterprises, Manpower, Investment and
Production Values by Chemist Industries in Aceh Barat Daya
Regency 2021*

Kecamatan Subdistrict	Unit Usaha Unit Enterprise	Tenaga Kerja Man Power	Nilai Investasi Investment Values (Rp.000)	Nilai Produksi Production Values (Rp.000)
(1)	(2)	(3)	(4)	(5)
Mangeng	2	2	25 000	150 000
Lembah Sabil	1	1	10 000	100 000
Tangan-Tangan	1	2	5 000	80 000
Setia	1	1	15 000	130 000
Blangpidie	3	8	176 000	1 773 600
Jeumpa	2	23	300 000	3 420 000
Susoh	4	17	395 000	359 856
Kuala Batee	1	3	25 000	185 000
Babahrot	2	5	65 000	184 500
2021	17	62	1 016 000	6 382 956
2020	17	57	951 000	6 198 456
2019	17	62	1 016 000	6 382 956
2018	9	45	960 000	5 922 956
2017	9	45	930 000	5 521 350

Catatan/Note: ...

Sumber/Source: Dinas Perindustrian, Perdagangan, Koperasi, dan UKM Kabupaten Aceh Barat Daya/ Industry, Trade, Cooperation Service Public Aceh Barat Daya

Tabel
Table 6.11

Jumlah Unit Usaha, Tenaga Kerja, Nilai Investasi Dan Nilai Produksi Industri Pengolahan Tanah Liat Dalam Kabupaten Aceh Barat Daya Tahun 2021
Number of Enterprises, Manpower, Investment and Production Values by Clay Processed in Aceh Barat Daya Regency 2021

Kecamatan Subdistrict	Unit Usaha Unit Enterprise	Tenaga Kerja Man Power	Nilai Investasi Investment Values (Rp.000)	Nilai Produksi Production Values (Rp.000)
(1)	(2)	(3)	(4)	(5)
Manggeng	2	18	40 000	478 000
Lembah Sabil	-	-	-	-
Tangan-Tangan	1	2	10 000	25 000
Setia	-	-	-	-
Blangpidie	3	31	320 000	427 000
Jeumpa	1	20	200 000	249 600
Susoh	-	-	-	-
Kuala Batee	-	-	-	-
Babahrot	1	14	20 000	385 000
2021	8	85	590 000	1 564 600
2020	8	85	570 000	1 555 600
2019	10	85	590 000	1 423 500
2018	7	71	565 000	1 423 500
2017	11	104	1 030 000	4 881 800

Catatan/Note: ...

Sumber/Source: Dinas Perindustrian, Perdagangan, Koperasi, dan UKM Kabupaten Aceh Barat Daya/ Industry, Trade, Cooperation Service Public Aceh Barat Daya

Tabel
Table 6.12

Jumlah Unit Usaha, Tenaga Kerja, Nilai Investasi Dan Nilai Produksi Industri Barang-barang dari Semen Dalam Kabupaten Aceh Barat Daya Tahun 2021
Number of Enterprises, Manpower, Investment and Production Values by Semi-Ceramics in Aceh Barat Daya Regency 2021

Kecamatan Subdistrict	Unit Usaha Unit Enterprise	Tenaga Kerja Man Power	Nilai Investasi Investment Values (Rp.000)	Nilai Produksi Production Values (Rp.000)
(1)	(2)	(3)	(4)	(5)
Mangeng	4	10	105 000	345 000
Lembah Sabil	2	6	40 000	405 000
Tangan-Tangan	3	4	30 000	180 000
Setia	2	8	25 000	150 000
Blangpidie	7	25	195 000	1 035 000
Jeumpa	1	3	135 000	450 000
Susoh	7	25	250 000	1 725 000
Kuala Batee	2	5	20 000	280 000
Babahrot	3	7	30 000	190 000
2021	28	93	830 000	4 570 000
2020	31	93	805 000	4 252 000
2019	31	93	805 000	4 126 000
2018	13	48	805 000	2 648 000
2017	16	60	465 000	4 522 500

Catatan/Note: ...

Sumber/Source: Dinas Perindustrian, Perdagangan, Koperasi, dan UKM Kabupaten Aceh Barat Daya/ Industry, Trade, Cooperation Service Public Aceh Barat Daya

Tabel
Table 6.13

**Jumlah Unit Usaha, Tenaga Kerja, Nilai Investasi Dan Nilai
Produksi Industri Rajutan Dalam Kabupaten Aceh Barat
Daya Tahun 2021**
**Number of Enterprises, Manpower, Investment and
Production Values by Handycraftin Aceh Barat Daya
Regency 2021**

Kecamatan Subdistrict	Unit Usaha Unit Enterprise	Tenaga Kerja Man Power	Nilai Investasi Investment Values (Rp.000)	Nilai Produksi Production Values (Rp.000)
(1)	(2)	(3)	(4)	(5)
Manggeng	128	156	30 000	310 000
Lembah Sabil	6	12	25 000	126 800
Tangan-Tangan	8	8	310 000	340 000
Setia	65	72	30 000	110 000
Blangpidie	54	62	22 500	60 000
Jeumpa	-	-	-	-
Susoh	5	7	45 500	370 000
Kuala Batee	4	6	210 000	195 000
Babahrot	1	2	20 250	110 000
2021	271	325	693 250	1 621 800
2020	20	30	689 000	1 596 800
2019	21	32	689 000	1 596 800
2018	12	14	119 000	1 128 800
2017	12	29	169 000	758 000

Catatan/Note: ...

Sumber/Source: Dinas Perindustrian, Perdagangan, Koperasi, dan UKM Kabupaten Aceh Barat Daya/ Industry, Trade, Cooperation Service Public Aceh Barat Daya

Tabel
Table 6.14

**Jumlah Unit Usaha, Tenaga Kerja, Nilai Investasi Dan Nilai
Produksi Industri Pakaian Jadi Dalam Kabupaten Aceh
Barat Daya Tahun 2021**
*Number of Enterprises, Manpower, Investment and
Production Values by Textile Industry in Aceh Barat Daya
Regency 2021*

Kecamatan Subdistrict	Unit Usaha Unit Enterprise	Tenaga Kerja Man Power	Nilai Investasi Investment Values (Rp.000)	Nilai Produksi Production Values (Rp.000)
(1)	(2)	(3)	(4)	(5)
Mangeng	45	73	574 000	2 904 050
Lembah Sabil	23	48	548 000	3 095 550
Tangan-Tangan	42	74	779 000	4 238 800
Setia	12	40	200 000	801 000
Blangpidie	98	212	3 358 000	22 810 000
Jeumpa	28	16	170 000	721 000
Susoh	48	112	140 000	3 825 000
Kuala Batee	45	62	790 000	4 425 000
Babahrot	18	25	315 000	905 000
2021	359	662	6 874 000	43 725 400
2020	257	625	6 847 999	43 575 400
2019	359	662	6 874 000	43 725 400
2018	117	499	9 059 500	75 496 000
2017	107	433	8 968 500	73 507 400

Catatan/Note: ...

Sumber/Source: Dinas Perindustrian, Perdagangan, Koperasi, dan UKM Kabupaten Aceh Barat Daya/ Industry, Trade, Cooperation Service Public Aceh Barat Daya

Tabel
Table 6.15**Jumlah Unit Usaha, Tenaga Kerja, Nilai Investasi Dan Nilai Produksi Industri Barang Logam Lainnya Dalam Kabupaten Aceh Barat Daya Tahun 2021**
Number of Enterprises, Manpower, Investment and Production Values by Metal Industry in Aceh Barat Daya Regency 2021

Kecamatan Subdistrict	Unit Usaha Unit Enterprise	Tenaga Kerja Man Power	Nilai Investasi Investment Values (Rp.000)	Nilai Produksi Production Values (Rp.000)
(1)	(2)	(3)	(4)	(5)
Manggeng	4	6	78 000	485 000
Lembah Sabil	-	-	-	-
Tangan-Tangan	-	-	-	-
Setia	-	-	-	-
Blangpidie	23	41	1 747 000	8 945 850
Jeumpa	1	1	2 500	35 750
Susoh	-	-	-	-
Kuala Batee	1	1	2 500	1 855
Babahrot	2	5	75 000	230 000
2021	31	54	1 905 000	9 698 455
2020	29	52	1 992 000	9 878 850
2019	31	54	1 905 000	9 698 455
2018	28	50	1 987 000	9 868 850
2017	32	60	2 457 000	8 521 330

Catatan/Note: ...

Sumber/Source: Dinas Perindustrian, Perdagangan, Koperasi, dan UKM Kabupaten Aceh Barat Daya/ Industry, Trade, Cooperation Service Public Aceh Barat Daya

Tabel
Table 6.16

Jumlah Unit Usaha, Tenaga Kerja, Nilai Investasi Dan Nilai Produksi Industri Pengolahan Lainnya Dalam Kabupaten Aceh Barat Daya Tahun 2021
Number of Enterprises, Manpower, Investment and Production Values by Manufacture Industry in Aceh Barat Daya Regency 2021

Kecamatan Subdistrict	Unit Usaha Unit Enterprise	Tenaga Kerja Man Power	Nilai Investasi Investment Values (Rp.000)	Nilai Produksi Production Values (Rp.000)
(1)	(2)	(3)	(4)	(5)
Mangeng	3	10	37 500	375 000
Lembah Sabil	-	-	-	-
Tangan-Tangan	4	7	40 000	175 000
Setia	-	-	-	-
Blangpidie	6	33	322 500	409 500
Jeumpa	5	19	215 000	208 500
Susoh	5	7	2 500	265 500
Kuala Batee	37	42	148 000	145 000
Babahrot	4	15	217 500	255 000
2021	64	133	983 000	1 833 500
2020	10	76	1 015 000	1 933 600
2019	64	133	983 000	1 833 500
2018	7	71	565 000	1 423 600
2017	10	56	1 650 000	3 091 800

Catatan/Note: ...

Sumber/Source: Dinas Perindustrian, Perdagangan, Koperasi, dan UKM Kabupaten Aceh Barat Daya/ Industry, Trade, Cooperation Service Public Aceh Barat Daya

**Jumlah Hotel di Aceh Barat Daya
Tahun 2021**

11 Hotel



Jumlah Kamar 153

PENJELASAN TEKNIS

1. Wisatawan mancanegara (wisman) ialah setiap pengunjung yang mengunjungi suatu negara di luar tempat tinggalnya, didorong oleh satu atau beberapa keperluan tanpa bermaksud memperoleh penghasilan di tempat yang dikunjungi dan lamanya kunjungan tersebut tidak lebih dari satu tahun (12 bulan). Definisi ini mencakup 2 (dua) kategori wisatawan mancanegara, yaitu
 - a. Wisatawan (turis) ialah setiap pengunjung seperti definisi di atas yang tinggal paling sedikit 24 jam, akan tetapi tidak lebih dari 1 (satu) tahun di tempat yang dikunjungi, dengan maksud antara lain: berlibur, rekreasi, olah raga, bisnis, menghadiri pertemuan, studi, dan kunjungan dengan alasan kesehatan.
 - b. Excursionist ialah setiap pengunjung seperti definisi di atas yang tinggal kurang dari 24 jam di tempat yang dikunjungi (termasuk "Cruise passengers"). Cruise Passengers ialah setiap pengunjung yang tiba di suatu negara di mana mereka tidak menginap di akomodasi yang tersedia di negara tersebut, misalnya dengan kapal laut.
2. Rata-rata lama tinggal adalah rata-rata waktu tinggal wisatawan mancanegara di Indonesia untuk satu kali kunjungan.

TECHNICAL NOTES

1. *An International Visitor is any person visiting a country other than his usual place of residence for any reason other than for earning income in the country visited, and the length of stay is no more than one year (12 months). This definition covers two categories of foreign visitors, namely:*
 - a. *"Tourist" is any visitor staying for at least 24 hours, but no more than one year, in the country visited, with the intention of visiting, and for any of these purposes: Pleasure, recreation and sports, Business, visiting friends and relatives, missions, attending meetings, conferences, visit for health reasons and study.*
 - b. *"Excursionist" is any visitor staying less than 24 hours in the country visited including, "Cruise Passengers", i.e. visitors arriving in a country without staying in any accommodation available in the visited country.*
2. *Average length of stay is the average stay duration of foreign visitor in Indonesia for one trip.*

3. Usaha penyediaan akomodasi adalah usaha yang menyediakan pelayanan penginapan yang dapat dilengkapi dengan pelayanan pariwisata lainnya. Usaha penyediaan akomodasi dapat berupa hotel, vila, pondok wisata, bumi perkemahan, persinggahan karavan, dan akomodasi lainnya yang digunakan untuk tujuan pariwisata.
 4. Hotel adalah penyediaan akomodasi secara harian berupa kamar-kamar di dalam satu bangunan yang dapat dilengkapi dengan jasa pelayanan makan dan minum, kegiatan hiburan dan atau fasilitas lainnya. Hotel terdiri dari hotel berbintang dan hotel non- bintang.
 5. Hotel bintang adalah usaha penyediaan jasa pelayanan penginapan, makan minum serta jasa lainnya bagi umum dengan menggunakan sebagian atau seluruh bangunan. Usaha ini dikelola secara komersial serta memenuhi ketentuan persyaratan sebagai hotel bintang (termasuk berlian) yang ditetapkan dalam surat keputusan instansi yang membinanya. Misalnya hotel bintang lima, hotel bintang empat dan seterusnya.
 6. Tingkat penghunian kamar hotel adalah persentase banyaknya malam kamar yang dihuni terhadap banyaknya malam kamar yang tersedia.
3. *The business of providing accommodation is a business that provides specialty services that can be equipped with other tourism services. It includes hotel, villa, cottage, camping, caravan stop, and other accommodation that are used for tourism purposes.*
 4. *Hotel is a daily supply of accommodation rooms within a building which can be equipped with eating and drinking services, entertainment activities and/or other facilities. Hotel consists of a classified hotel and a non-classified hotel.*
 5. *A star hotel is the business of providing an accommodation, eating and drinking as well as other services for the public by using a building or a part of a building. It is managed commercially and meets specified requirements as a star hotel (including diamonds) set forth in the decree of fostering agency. For example, five star hotel, four star hotel, and so on.*
 6. *Room occupancy rate is the number of room-nights occupied divided by the number of room-nights available, multiplied by 100 percent.*

7. Rata-rata lamanya tamu menginap adalah banyaknya malam tempat tidur yang terpakai (malam tamu) dengan banyaknya tamu yang menginap di hotel atau akomodasi lainnya.
7. *Average length of stay is the number of bed-nights used (guest night) divided by the number of guests coming to spend the night at the accommodation.*

<https://acehbaratdayakab.bps.go.id>

Tabel
Table 7.1**Jumlah Rumah Makan/Restoran Menurut Kecamatan di
Kabupaten Aceh Barat Daya, 2017–2020**
**Number of Restaurants by Subdistrict in Aceh Barat Daya
Regency, 2017–2021**

Kecamatan Subdistrict	2018	2019	2020*	2021
(1)	(2)	(3)	(4)	(5)
Manggeng			1	
Lembah Sabil			-	
Tangan-Tangan			13	
Setia			1	
Blangpidie			49	
Jeumpa			-	
Susoh			20	
Kuala Batee			5	
Babahrot			5	
Aceh Barat Daya			94	

Catatan/Note: *Termasuk restoran, rumah makan, warung kopi, dan catering/ include restaurant, coffee shop, and catering

Sumber/Source: Dinas Perindustrian, Perdagangan, Koperasi, dan UKM Kabupaten Aceh Barat Daya/ Industry, Trade, Cooperation Service Public Aceh Barat Daya

Tabel
Table 7.2

**Jumlah Akomodasi Hotel Menurut Kecamatan di
Kabupaten Aceh Barat Daya, 2020 dan 2021**
*Number of Hotel Accomodations by Subdistrict in Aceh
Barat Daya Regency, 2020 and 2021*

Kecamatan Subdistrict	Hotel Hotels		Kamar Rooms	
	2020	2021	2020	2021
(1)	(2)	(3)	(4)	(5)
Manggeng	-	-	-	-
Lembah Sabil	-	-	-	-
Tangan-Tangan	-	-	-	-
Setia	-	-	-	-
Blangpidie	10	10	141	144
Jeumpa	-	-	-	-
Susoh	2	1	19	9
Kuala Batee	-	-	-	-
Babahrot	-	-	-	-
Aceh Barat Daya	12	11	160	153


Catatan/Note: ...

Sumber/Source: Survei Perusahaan/Usaha Jasa Akomodasi/Accommodation Services Establishment Survey

TRANSPORTASI DAN KOMUNIKASI

Transportation and Communication bab

8



Sebanyak 127 penumpang berangkat dari Bandara Kuala Batee Tahun 2021

Terdapat 3 Kantor Pos di Abdya



Panjang Jalan di Abdya 840,44 Km



PENJELASAN TEKNIS

1. Kendaraan bermotor adalah setiap kendaraan yang digerakkan oleh peralatan teknik yang ada pada kendaraan tersebut, biasanya digunakan untuk angkutan orang atau barang di atas jalan raya selain kendaraan yang berjalan di atas rel. Kendaraan bermotor yang dicatat adalah semua jenis kendaraan kecuali kendaraan bermotor TNI/Polri dan Korps Diplomatik.
2. Mobil penumpang adalah setiap kendaraan bermotor yang dilengkapi dengan tempat duduk untuk sebanyak-banyaknya delapan orang, tidak termasuk tempat duduk untuk pengemudi, baik dilengkapi atau tidak dilengkapi bagasi.
3. Mobil bis adalah setiap kendaraan bermotor yang dilengkapi dengan tempat duduk untuk lebih dari delapan orang, tidak termasuk tempat duduk untuk pengemudi, baik dilengkapi atau tidak dilengkapi bagasi.
4. Mobil truk adalah setiap kendaraan bermotor yang digunakan untuk angkutan barang, selain mobil penumpang, mobil bis dan kendaraan bermotor roda dua. 10. Kunjungan kapal adalah kapal yang datang di pelabuhan baik untuk berlabuh di perairan maupun bersandar di dermaga.
5. Gross Ton (GT) adalah volume

TECHNICAL NOTES

1. *Motor vehicles are any kind of vehicles motorized by machine set up in those vehicles, they are usually used for transporting peoples or goods on roads except vehicles moving along a railway line. The data cover all kinds of motor vehicles except those belong to Indonesia Army Force Indonesian State Police and Diplomatic Corps.*
2. *2. Passenger cars are any motor vehicles with no more than eight seats, excluding seat for driver, it can be with or without hoot.*
3. *Buses are large passenger cars having seats for more than eight passengers, excluding seat for driver, it can be with or without hoot.*
4. *Trucks are any motor vehicles used to transport goods excluding passenger cars, buses, and motorcycles. 10. Ship call is a ship arriving at a port either for mooring or berthing.*
5. *Gross Ton (GT) is total volume of*

- ruangan kapal dalam m³, kecuali terowongan, lubang poros baling-baling, tempat jangkar, dan alas ganda.
6. Sertifikat Operator Pesawat Udara adalah tanda bukti terpenuhinya standar dan prosedur dalam pengoperasian pesawat udara oleh perusahaan angkutan udara niaga.
 7. Sertifikat Pengoperasian Pesawat Udara adalah tanda bukti terpenuhinya standar dan prosedur dalam pengoperasian pesawat udara untuk kegiatan angkutan udara bukan niaga.
 8. Kantor Pos adalah tempat pemberi pelayanan komunikasi tertulis dan atau surat elektronik, layanan paket, layanan logistik, layanan transaksi keuangan, dan layanan keagenan pos untuk kepentingan umum. Rumah pos berfungsi sama seperti kantor pos dan kantor pos pembantu, bedanya rumah pos biasanya terletak di daerah terpencil.
- all room in a ship (m³), excluding the volume of tunnel, the axle of propellers, the anchor, and the chain locker.*
6. *Aircraft Operator Certificate (AOC) is clearance of compliance to the standards and procedures in aircraft operations by the commercial air transport companies.*
 7. *Operating Certificate (OC) is clearance of compliance to the standards and procedures in aircraft operations for non commercial air transport activities.*
 8. *Post Office is a service provider facility of written communication and or electronic mail, parcel service, logistics services, financial transaction services, and postal services to the public. Postal house has the same function as the post office and subsidiary of post office, the difference is that postal house is usually located in remote areas.*

ULASAN

Layaknya kabupaten lain di Aceh, Kabupaten Aceh Barat Daya sangat mengandalkan transportasi darat untuk menunjang berbagai macam kegiatan ekonomi dalam wilayahnya. Sehingga apabila terjadi kendala pada transportasi darat, maka dipastikan daerah akan mengalami kesulitan mengembangkan daerahnya. Menurut statusnya, jalan dapat dibedakan menjadi 3 yaitu : Jalan Negara yang pembinaannya dilakukan oleh Departemen PU, Jalan Provinsi yang pembinaannya dilakukan oleh Pemerintah Provinsi dan Jalan Kabupaten/Kotamadya yang pembinaannya dilakukan oleh Pemerintah Kab/Kota. Adapun menurut kondisi jalan terbagi menjadi 4, yaitu : Jalan Baik, Sedang, Rusak, dan Rusak Berat. Dikatakan Baik adalah Jalan yang dapat dilalui kendaraan 60km/jam dan selama 2 tahun mendatang tanpa pemeliharaan jalan. Jalan Sedang adalah Jalan yang dapat dilalui oleh kendaraan 40-60km/jam dan selama setahun mendatang tanpa ada rehabilitasi, sedangkan jalan rusak adalah jalan yang dapat dilalui oleh kendaraan hanya 20-40 km/jam dan perlu segera direnovasi.

DESCRIPTION

Like the other regency in Aceh, Aceh Barat Daya Regency relies heavily on land transportation to support a wide range of economic activities within its territory. So that in case of constraints on land transportation, it certainly will have difficulty developing the area. According to its status, the path can be divided into three, namely: State Street built it done by the Department of Public Works, Provincial Roads are built it done by the Provincial Government and the Regency/Municipality Road who built it done by the Regency/City Government. As for the road conditions divided into four, namely: Road Good, Moderate, Serious Damage and Damage. Both are said to be impassable road vehicle 60 km per hour and for 2 years without maintenance. While the road is a road that can be traversed by vehicles 40-60 km per hour and over the coming year without any rehabilitation, while the roads are roads that can be traversed by vehicles only 20-40 km per hour and need to be renovated.

8.1 TRANSPORTASI TRANSPORTATION

Tabel 8.1.1 Panjang Jalan¹ Menurut Tingkat Kewenangan Pemerintahan di Kabupaten Aceh Barat Daya (km), 2018–2021
Table 8.1.1 Length of Roads¹ by Level of Government Authority in Aceh Barat Daya Regency (km), 2018–2021

Tingkat Kewenangan Pemerintahan Level of Government Authority	2018	2019	2020	2021
(1)	(2)	(3)	(4)	(5)
Negara ² /State ²	63,70	63,70	63,70	63,70
Provinsi/Province	27,89	27,89	27,89	27,89
Kabupaten/Kota Regency/Municipality	748,67	748,67	748,67	748,67
Jumlah/Total	840,26	840,26	840,26	840,26

Catatan/Note: ...

Sumber/Source: Dinas Pekerjaan Umum dan Penataan Ruang Kabupaten Aceh Barat Daya/ Region Infrastructure Service of Aceh Barat Daya

Tabel 8.1.2
Table

Panjang Jalan Menurut Jenis Permukaan Jalan di Kabupaten Aceh Barat Daya (km), 2018–2021
Length of Roads by Type of Road Surface in Aceh Barat Daya Regency (km), 2018–2021

Jenis Permukaan Jalan Type of Road Surface	2018	2019	2020	2021
(1)	(2)	(3)	(4)	(5)
Aspal/Paved	317,49	345,7	353,788	291,510
Kerikil/Gravel	355,19	349,609	346,242	358,685
Tanah/Soil	157,20	135,162	130,612	84,519
Lainnya/Others	10,56	9,969	9,798	13,956
Jumlah/Total	840,44	840,44	840,44	748,670

Catatan/Note: ...

Sumber/Source: Dinas Pekerjaan Umum dan Penataan Ruang Kabupaten Aceh Barat Daya/ Region Infrastructure Service of Aceh Barat Daya

Tabel 8.1.3 Panjang Jalan Menurut Kondisi Jalan di Kabupaten Aceh Barat Daya (km), 2018–2021
Table 8.1.3 Length of Roads by Condition of Roads in Aceh Barat Daya Regency (km), 2018–2021

Kondisi Jalan Condition of Roads	2018	2019	2020	2021
(1)	(2)	(3)	(4)	(5)
Baik/Good	276,652	310,465	318,497	270,229
Sedang/Moderate	41,147	36,158	37,611	21,026
Rusak/Damage	23,522	70,586	76,701	230,701
Rusak Berat/Severely Damage	498,976	423,051	407,451	226,714
Jumlah/Total	840,297	840,26	840,26	748,67

Catatan/Note: ...

Sumber/Source: Dinas Pekerjaan Umum dan Penataan Ruang Kabupaten Aceh Barat Daya/ Region Infrastructure Service of Aceh Barat Daya

Tabel 8.1.4
Table

Perusahaan Angkutan Penumpang Umum yang Melayani Trayek antar Kabupaten di Aceh Barat Daya, 2021
Profile of Transportation Company Serve Regency Route in Aceh Barat Daya 2021

<i>Nama Perusahaan</i>	<i>Jenis Kendaraan</i>	<i>Trayek</i>	<i>Jumlah Armada (Unit)</i>
(1)	(2)	(3)	(4)
PT. Mandala Putra	Hiace/L300/KIA	Blpd-BNA	...
PT. Hasbella	Hiace/L300/KIA	Blpd-BNA	...
PT. Mentari Tour	L300/KIA	Blpd-BNA	...
PT. Maula Jaya Indah	L300/KIA	Blpd-BNA	...
PT. Putri Kembar Tiga	Hiace/L300/KIA	Blpd-BNA - Blpd-Lhoksw	...
PT. Mulia Wisata	L300/KIA	Blpd-BNA	...
PT. Sempati Star	Hiace	Blpd-MBO- BNA	...
PT. Abdya Perdana	L300	Blpd- Takengon	...
PT. Mustika Citra Utama	L300/KIA	Blpd-BNA	...
PT. Roda Mas	L300/KIA	Blpd- Takengon	...
PT. Primadona	L300	Blpd- Takengon	...

Catatan/Note: ...

Sumber/Source: Dinas Perhubungan Kabupaten Aceh Barat Daya/ Region Infrastructure Service of Aceh Barat Daya

Tabel 8.1.5 **Jumlah Kendaraan pada Dinas Perhubungan Kabupaten Aceh Barat Daya Tahun 2021**
Table 8.1.5 **Number of Vehicles in Region Infrastructure Office Aceh Barat Daya Regency 2021**

Bulan / Months	Jumlah Kendaraan		Jumlah Penumpang	
	Masuk (Unit)	Keluar (Unit)	Masuk (Org)	Keluar (Org)
(1)	(2)	(3)	(4)	(5)
Januari
Februari
Maret
April
Mei
Juni
Juli
Agustus
Sepetember
Oktober
November
Desember
2021
2020
2019	3373	3457	26516	17912

Catatan/Note: Data tidak tersedia/ Data not Available

Sumber/Source: Dinas Perhubungan Kabupaten Aceh Barat Daya/ Region Infrastructure Service of Aceh Barat Daya

Tabel 8.1.6 Kunjungan Kapal di Pelabuhan Susoh Tahun 2021
Table Number of Ships Arrived at Susoh Port 2021

Bulan	Jumlah Kapal	GT
Month	Total Ships	GT
(1)	(2)	(3)
Januari	2	1 823
Februari	2	1 823
Maret	9	14 538
April	6	2 449
Mei	2	1 823
Juni	6	4 099
Juli	2	1 823
Agustus	2	1 823
September	2	1 823
Oktober	2	1 823
November	2	1 823
Desember	2	1 823
2021	39	37 493
2020	28	25 524
2019	31	26 744
2018	33	30 848
2017	47	47 296

Catatan/Note: ...

Sumber/Source: Kantor Unit Penyelenggara Pelabuhan Kelas III Susoh/ Region Infrastructure Service of Aceh Barat Daya

Tabel 8.1.7 **Kegiatan Bongkar Muat di Pelabuhan Susoh Tahun 2021**
Table 8.1.7 **Number of Freight Load and Unload at Susoh Port 2021**

Bulan	MUAT	Bongkar
<i>Month</i>	<i>Load</i>	<i>Bongkar</i>
(1)	(2)	(3)
Januari	3 156	...
Februari	3 152	...
Maret	10 351	...
April	4 305	...
Mei	3 153	...
Juni	6 977	...
Juli	3 153	...
Agustus	3 153	...
Sepetember	3 154	...
Oktober	3 152	...
November	3 153	...
Desember	3 154	...
2021	50 013	...
2020	35 292	...
2019	26 744	...
2018	25 298	...
2017	25 784	...

Catatan/Note: ...

Sumber/Source: Kantor Unit Penyelenggara Pelabuhan Kelas III Susoh/ Region Infrastructure Service of Aceh Barat Daya

Tabel
Table 8.1.8**Arus Lalu Lintas Angkutan Udara Domestik Bandar Udara
Kuala Batu Blangpidie Tahun 2021**
**Vessel Traffic Domestic Air Transport at Kuala Batu Airport
Blangpidie 2021**

Bulan / Months	Pesawat Terbang / Planes (Units)			Penumpang / Passenger		
	Tiba Arrival	Berangkat Departure	Jumlah Total	Tiba Arrival	Berangkat Departure	Jumlah Total
(1)	(2)	(3)	(4)	(5)	(6)	(7)
Januari	3	3	6	8	8	16
Februari	-	-	-	-	-	-
Maret	5	5	10	3	5	8
April	4	4	8	6	10	16
Mei	4	4	8	4	11	15
Juni	5	5	10	2	12	14
Juli	4	4	8	1	8	9
Agustus	4	4	8	-	6	6
Sepetember	5	5	10	2	11	13
Oktober	5	5	10	12	15	27
November	4	4	8	19	24	43
Desember	5	5	10	11	17	28
2021	48	48	96	68	127	195
2020	45	44	89	84	108	192
2019
2018	167	168	335	1 291	1 290	2 581
2017	206	206	412	1 572	1 692	3 264

Catatan/Note: ...

Sumber/Source: Pengumpulan Data Bandara Kuala Batu (Model III)/ Data Collection of Kuala Batu Airport (Model III)

Lanjutan Tabel/Continued Table 8.1.8

Bulan / Months	Bagasi / Baggage (kg)		
	Bongkar Unload	Muat Load	Jumlah Total
(1)	(2)	(3)	(4)
Januari	52	62	114
Februari	-	-	-
Maret	-	-	-
April	-	-	-
Mei	-	-	-
Juni	-	-	-
Juli	-	-	-
Agustus	-	-	-
Sepetember	-	-	-
Oktober	46	78	124
November	182	180	362
Desember	33	67	100
2021	261	325	586
2020	1 056	1 113	2 169
2019
2018	167	168	335
2017	206	206	412

Catatan/Note: ...

Sumber/Source: Pengumpulan Data Bandara Kuala Batu (Model III)/ Data Collection of Kuala Batu Airport (Model III)

8.2 KOMUNIKASI COMMUNICATION

Tabel 8.2.1 Jumlah Kantor Pos /Kantor Pos Pembantu Menurut Kecamatan di Kabupaten Aceh Barat Daya, 2017–2021
Number of Post Offices /Subsidiaries by Subdistrict in Aceh Barat Daya Regency, 2017–2021

Kecamatan Subdistrict	2017	2018	2019	2020	2021
(1)	(2)	(3)	(4)	(5)	(6)
Manggeng	1	1	1	1	1
Lembah Sabil	-	-	-	-	-
Tangan-Tangan	-	-	-	-	-
Setia	-	-	-	-	-
Blangpidie	1	1	1	1	1
Jeumpa	-	-	-	-	-
Susoh	-	-	-	-	-
Kuala Batee	1	1	1	1	1
Babahrot	-	-	-	-	-
Aceh Barat Daya	3	3	3	3	3

Catatan/Note: ...

Sumber/Source: Kantor POS Blangpidie/ Post Office Service of Blangpidie

Tabel 8.2.2 Jumlah Kilat Khusus Yang Dikirim Dan Diterima Melalui Kantor Pos Blangpidie Tahun 2021
Number of Registered Letters Send and Received by Blangpidie Post Office 2021

Bulan / Months	Pengiriman/ Sent			Penerimaan/ Received		
	Dalam Negeri	Luar Negeri	Jumlah	Dalam Negeri	Luar Negeri	Jumlah
	<i>Domestics</i>	<i>Overseas</i>	<i>Totals</i>	<i>Domestics</i>	<i>Overseas</i>	<i>Totals</i>
(1)	(2)	(3)	(4)	(5)	(6)	(7)
Januari	302	-	302	641	2	643
Februari	357	-	357	682	3	685
Maret	256	-	256	663	6	669
April	218	-	218	635	1	636
Mei	131	-	131	682	2	684
Juni	79	-	79	591	1	592
Juli	99	-	99	572	4	576
Agustus	68	-	68	679	2	681
Sepetember	66	-	66	604	3	607
Oktober	45	-	45	617	5	622
November	58	-	58	649	4	653
Desember	21	-	21	640	2	642
2021	1 700	-	1 700	7 655	35	7 690
2020	4 344	-	4 344	15 392	-	15 392
2019	6 110	29	6 139	18 290	30	18 320
2018	2 098	5	2 103	24 182	10	24 192
2017	5 927	43	5 970	45 282	34	45 316

Catatan/Note: ...

Sumber/Source: Kantor POS Blangpidie/ Post Office Service of Blangpidie

Tabel
Table 8.2.3

Jumlah Pengiriman Dan Pembayaran Wesel Pos Melalui Kantor Pos Blangpidie Tahun 2021
Number of Money Order and Sent in Blangpidie Post Office 2021

Bulan / Months	Pengiriman/ Sent		Penerimaan/ Received	
	Frekuensi Frequency	Besar Uang (Rp.) Value	Dalam Negeri Domestics	Luar Negeri (Rp.) Overseas
(1)	(2)	(3)	(4)	(5)
Januari	13	19 740 000	4	20 153 643
Februari	11	33 268 500	1	17 601 400
Maret	24	76 718 000	2	13 263 965
April	14	20 245 000	5	13 006 722
Mei	16	84 257 000	3	27 576 088
Juni	24	101 467 200	7	19 406 532
Juli	17	24 385 000	41	7 565 050
Agustus	5	32 400 000	11	32 263 484
Sepetember	12	29 368 440	16	127 508 054
Oktober	14	59 265 700	11	46 740 009
November	5	9 796 200	23	37 677 232
Desember	9	22 665 700	15	19 705 925
2021	164	513 576 740	139	382 468 104
2020	179	419 522 972	197	283 121 325
2019	275	1 050 860 847	242	415 612 448
2018	265	669 809 307	154	222 752 360
2017	1030	2 037 944 175	1 056	2 227 144 100

Catatan/Note: ...

Sumber/Source: Kantor POS Blangpidie/ Post Office Service of Blangpidie

Tabel
Table 8.2.4**Jumlah Pengiriman Dan Penerimaan Pos Paket Melalui Kantor Pos Blangpidie Tahun 2021**
Number of Parcel Post Sent and Received in Blangpidie Post Office 2021

Bulan / Months	Pengiriman/ Sent			Penerimaan/ Received		
	Dalam Negeri	Luar Negeri	Jumlah	Dalam Negeri	Luar Negeri	Jumlah
	<i>Domestics</i>	<i>Overseas</i>	<i>Totals</i>	<i>Domestics</i>	<i>Overseas</i>	<i>Totals</i>
(1)	(2)	(3)	(4)	(5)	(6)	(7)
Januari	11	-	11	25	1	26
Februari	12	3	15	20	-	20
Maret	9	-	9	22	2	24
April	15	2	17	20	-	20
Mei	10	-	10	18	-	18
Juni	7	1	8	19	1	20
Juli	16	5	21	19	1	20
Agustus	12	-	12	20	2	22
Sepetember	10	-	10	21	3	24
Oktober	8	-	8	25	-	25
November	10	-	10	20	-	20
Desember	11	-	11	18	-	18
2021	131	11	142	247	10	257
2020	123	-	123	259	-	259
2019	203	-	203	2 393	9	2 402
2018	181	-	181	204	-	204
2017	651	47	698	772	69	841

Catatan/Note: ...

Sumber/Source: Kantor POS Blangpidie/ Post Office Service of Blangpidie

PERBANKAN, KOPERASI, DAN HARGA-HARGA

Banking, Cooperative, and Prices

Jumlah Koperasi yang Aktif Tahun 2021
Number of Active Cooperative, 2021

66 Koperasi
Cooperative

Jumlah Nasabah Bank Syariah Indonesia Cabang Blangpidie Menurut
Jenis Penyimpanan per Desember 2021
*Number of Customer by Kinds of Saving in BSI Blangpidie Branch Office per December
2021*

Giro
Clearing 167 Orang
Person

Deposito
Deposit 35 Orang
Person

Tabungan
Savings 40 809 Orang
Person



PENJELASAN TEKNIS

1. Realisasi Penerimaan dan Pengeluaran Pemerintah Provinsi adalah realisasi/perhitungan APBD Provinsi pada tiap tahun anggaran.
2. Pendapatan Asli Daerah (PAD) adalah pendapatan yang diperoleh daerah yang dipungut berdasarkan peraturan daerah sesuai dengan peraturan perundang-undangan, guna keperluan daerah yang bersangkutan dalam membiayai kegiatannya.
3. Dana Perimbangan adalah dana yang bersumber dari pendapatan APBN yang dialokasikan kepada Daerah untuk mendanai kebutuhan daerah dalam rangka pelaksanaan desentralisasi.
4. Lain-lain Pendapatan yang Sah adalah pendapatan lainnya dari pemerintah pusat dan atau dari instansi pusat, serta dari daerah lainnya.

TECHNICAL NOTES

1. *Actual revenue and expenditure of Provincial Government is the realization/provincial budget calculations for every fiscal year.*
2. *Original Local Government Revenue is revenue that withheld based on local regulations in accordance with the legislation, for the purposes of financing their activities.*
3. *Balanced Budget is the fund coming from the state budget that allocated to regions to fund their needs in the context of decentralization.*
4. *Other Legal Revenue is other income that coming from the central government and or from the central agencies, as well as from other local government.*

ULASAN

Pendapatan Daerah berasal dari Pendapatan Asli Daerah (PAD) dan Pendapatan Transfer. PAD berasal dari : Pajak Daerah dan Pendapatan Hasil Pengelolaan Kekayaan yang Dipisahkan. Pendapatan Transfer bersumber dari : Bagi Hasil Pajak, Dana Alokasi Umum (DAU), Dana Alokasi Khusus (DAK), dan Dana Tambahan Bagi Hasil Minyak dan Gas Bumi. Belanja daerah dapat dibedakan menjadi 2 bagian yaitu : Belanja Langsung dan Biaya Tidak Langsung. Biaya Langsung terdiri dari Belanja pegawai, belanja barang dan jasa dan belanja modal. Sedangkan Biaya tidak langsung diperuntukkan juga untuk belanja pegawai, belanja hibah dan belanja bantuan sosial.

DESCRIPTION

Revenue derived from revenue (PAD) and Income Transfer. PAD come from: Local Taxation and Revenue Results Separated Asset Management. Transfer of income derived from: Tax Revenue, the General Allocation Fund (DAU), the Special Allocation Fund (DAK), and the Supplementary Fund for Oil and Gas. Shopping areas can be divided into two parts: Expenditure Direct and Indirect Costs. Direct costs consist of employee spending, spending on goods and services and capital expenditures. While indirect costs are also earmarked for personnel expenditure, expenditure of grants and social assistance spending.

Tabel 9.1 Jumlah Koperasi Aktif Menurut Kecamatan di Kabupaten Aceh Barat Daya, 2017–2021
Table 9.1 Number of Active Cooperative by Subdistrict in Aceh Barat Daya Regency, 2017–2021

Kecamatan Subdistrict	2017	2018	2019	2020	2021
(1)	(2)	(3)	(4)	(5)	(6)
Manggeng	6	6	6	7	9
Lembah Sabil	2	2	2	2	2
Tangan-Tangan	2	2	2	2	2
Setia	1	1	1	1	1
Blangpidie	16	16	17	17	20
Jeumpa	2	2	2	2	2
Susoh	16	16	16	17	17
Kuala Batee	4	6	6	6	7
Babahrot	5	5	5	5	6
Aceh Barat Daya	54	56	57	59	66

Catatan/Note:

Sumber/Source: Dinas Perindustrian, Perdagangan dan Koperasi Kabupaten Aceh Barat Daya

Tabel
Table 9.2**Jumlah Koperasi Menurut Jenis Koperasi dan Kecamatan di Kabupaten Aceh Barat Daya, 2021**
Number of Cooperative by Kind of Cooperative and Subdistrict in Aceh Barat Daya Regency, 2021

Kecamatan Subdistrict	Jenis Koperasi/ Kind of Cooperative					Jumlah Total
	KUD	KPRI	KOPKAR	KOPPAS	Lainnya Other	
(1)	(2)	(3)	(4)	(5)	(6)	(7)
Manggeng	-	3	-	-	-	3
Lembah Sabil	-	-	-	-	-	-
Tangan-Tangan	-	2	-	-	-	2
Setia	-	-	-	-	-	-
Blangpidie	-	3	1	-	-	4
Jeumpa	-	-	-	-	-	-
Susoh	-	3	-	1	-	4
Kuala Batee	-	1	-	-	-	1
Babahrot	-	1	-	-	-	1
Aceh Barat Daya	-	13	1	1	-	15

Catatan/Note: Koperasi aktif berdasarkan kelompok koperasi

Sumber/Source: Dinas Perindustrian, Perdagangan dan Koperasi Kabupaten Aceh Barat Daya

Tabel
Table 9.3**Realisasi Pengadaan Beras Dalam Negeri Subdrive
Blangpidie Tahun 2021**
**Monthly Stock and Rice Supply in Logistic Office Blangpidie,
2021**

<i>Bulan / Months</i>	<i>Realisasi (kg)/ Realization (kg)</i>			<i>Keterangan / Note</i>
	<i>Koperasi Cooperation</i>	<i>Non Koperasi Non Cooperation</i>	<i>Jumlah Total</i>	
(1)	(2)	(3)	(4)	(5)
Januari	-	44 150	44 150	-
Februari	-	64 000	64 000	-
Maret	-	55 700	55 700	-
April	-	41 800	41 800	-
Mei	-	50 000	50 000	-
Juni	-	51 320	51 320	-
Juli	-	2 460	2 460	-
Agustus	-	34 750	34 750	-
September	-	680	680	-
Oktober	-	680	680	-
November	-	1 410	1 410	-
Desember	-	650	650	-
2021	-	347 600	347 600	
2020	-	597 456	597 456	
2019	-	251 095	251 095	

Catatan/Note: ...

Sumber/Source: Badan Unit Logistik (Bulog)

Tabel
Table 9.4**Banyaknya Kredit Diperinci Menurut Barang Jaminan dan Uang Pinjaman per Bulan Pada Cabang Pegadaian Syariah Blangpidie Tahun 2021**
Number of Credits by Security good and Amount Loans and Months in Blangpidie Syariah Pawning Office, 2021

<i>Bulan / Months</i>	<i>Barang Jaminan / Security Goods (Potong) / Units</i>	<i>Uang Pinjaman / Amount Of Loans (Rp)</i>
(1)	(2)	(3)
Januari
Februari
Maret
April
Mei
Juni
Juli
Agustus
September
Oktober
November
Desember
2021
2020
2019
2018
2017	12 122	60 702 866 782

Catatan/Note: Data tidak tersedia/ Data not Available

Sumber/Source: Cabang Pegadaian Syariah Blangpidie

Tabel
Table 9.5**Banyaknya Lelang Diperinci Menurut Barang Jaminan dan
Uang Pinjaman per Bulan Pada Cabang Pegadaian Syariah
Blangpidie Tahun 2021**
*Number of Auction by Security good and Amount Loans and
Months in Blangpidie Syariah Pawning Office, 2021*

<i>Bulan / Months</i>	<i>Barang Jaminan / Security Goods (Potong) / Units</i>	<i>Uang Pinjaman / Amount Of Loans (Rp)</i>
(1)	(2)	(3)
Januari
Februari
Maret
April
Mei
Juni
Juli
Agustus
September
Oktober
November
Desember
2021
2020
2019
2018
2017	702	4 439 090 000

Catatan/Note: Data tidak tersedia/ Data not Available

Sumber/Source: Cabang Pegadaian Syariah Blangpidie

Tabel
Table 9.6**Banyaknya Tunggakan Diperinci Menurut Barang Jaminan dan Uang Pinjaman per Bulan Pada Cabang Pegadaian Syariah Blangpidie Tahun 2021**
Number of Overdue by Security good and Amount Loans and Months in Blangpidie Syariah Pawning Office, 2021

<i>Bulan / Months</i>	<i>Barang Jaminan / Security Goods (Potong) / Units</i>	<i>Uang Pinjaman / Amount Of Loans (Rp)</i>
(1)	(2)	(3)
Januari
Februari
Maret
April
Mei
Juni
Juli
Agustus
September
Oktober
November
Desember
2021
2020
2019
2018
2017	1 054	6 287 709 358

Catatan/Note: Data tidak tersedia/ Data not Available

Sumber/Source: Cabang Pegadaian Syariah Blangpidie

Tabel
Table 9.7

Banyaknya Barang Jaminan dan Pinjaman Diperinci Menurut Kredit, Pelunasan, Lelang pada Cabang Pegadaian Syariah Blangpidie Tahun 2021
Activity of Pawning in Blangpidie Syariah Pawning Office 2021

Jurusan Kredit	Kredit / Credits		Pelunasan/ Payment		Lelang / Auction	
	Barang Jaminan	Uang Pinjama	Barang Jaminan	Uang Pinjama	Barang Jaminan	Uang Pinjama
	(Units) Security Good	(Juta Rp) Amount Loans	(Units) Security Good	(Juta Rp) Amount Loans	(Units) Security Good	(Juta Rp) Amount Loans
(1)	(2)	(3)	(4)	(5)	(6)	(7)
Petani
Nelayan
Industri
Pedagang
PNS
Lain - Lain
2021
2020
2019
2018
2017

Catatan/Note: Data tidak tersedia/ Data not Available

Sumber/Source: Cabang Pegadaian Syariah Blangpidie

Tabel
Table 9.8**Jumlah Simpanan Giro, Deposito, Tabungan pada Bank Syariah Indonesia Cabang Blangpidie Tahun 2021**
Number of Customer and Values by Kinds of Saving in BSI Blangpidie, 2021

Bulan Months	G I R O / Clearing		Deposito / Deposit	
	Orang / Person	Nilai (Dalam Jutaan) / Values (Million Rp)	Orang / Person	Nilai (Dalam Jutaan) / Values (Million Rp)
(1)	(2)	(3)	(4)	(5)
Januari	-	-	-	-
Februari	-	-	-	-
Maret	-	-	-	-
April	-	-	-	-
Mei	-	-	-	-
Juni	90	6 176	56	22 452
Juli	159	15 675	52	21 284
Agustus	162	12 365	44	17 695
September	163	9 932	38	18 848
Oktober	163	5 874	36	18 416
November	164	7 156	33	13 256
Desember	167	3 414	35	14 191

Catatan/Note: Data Januari-Mei tidak tersedia karena dalam proses mutasi/ *January-May data is not available because it is in the process of mutation*

Sumber/Source: Bank Syariah Indonesia Cabang Blangpidie/ *BSI Blangpidie Branch Office*

Lanjutan Tabel/Continued Table 9.8

Tabungan/Savings		
Bulan Months	Orang / Person	Nilai (Dalam Jutaan) / Values (Million Rp)
(1)	(2)	(3)
Januari	-	-
Februari	-	-
Maret	-	-
April	-	-
Mei	-	-
Juni	31 891	121 041
Juli	32 008	115 203
Agustus	36 431	108 746
September	38 374	106 912
Oktober	38 830	106 734
November	39 850	107 097
Desember	40 809	119 077

Catatan/Note: Data Januari-Mei tidak tersedia karena dalam proses mutasi/ *January-May data is not available because it is in the process of mutation*

Sumber/Source: Bank Syariah Indonesia Cabang Blangpidie/ *BSI Blangpidie Branch Office*

Tabel
Table 9.9**Jumlah Pembiayaan pada Bank Syariah Indonesia Cabang
Blangpidie Tahun 2021**
**Number of Customer and Values by Kinds of Credits in BSI
Blangpidie, 2021**

Pembiayaan / Loans		
Bulan Months	Orang / Person	Nilai (Dalam Jutaan) / Values (Million Rp)
(1)	(2)	(3)
Januari	-	-
Februari	-	-
Maret	-	-
April	-	-
Mei	-	-
Juni	-	-
Juli	983	231 223
Agustus	999	231 922
September	1 009	233 995
Oktober	1 016	229 755
November	1 003	228 477
Desember	1 006	230 225

Catatan/Note: Data Januari-Juni tidak tersedia karena dalam proses mutasi/ *January-June data is not available because it is in the process of mutation*

Sumber/Source: Bank Syariah Indonesia Cabang Blangpidie/ *BSI Blangpidie Branch Office*

Tabel
Table 9.10**Jumlah Simpanan Giro, Deposito, dan Tabungan pada PT.
Bank Aceh Syariah Cabang Blangpidie Tahun 2021
Number of Customer and Values by Kinds of Savings in PT.
Bank Aceh Syariah Blangpidie, 2021**

Bulan Months	G I R O / Clearing		Deposito / Deposit	
	Orang / Person	Nilai / Values	Orang / Person	Nilai / Values
(1)	(2)	(3)	(4)	(5)
Januari
Februari
Maret
April
Mei
Juni
Juli
Agustus
September
Oktober
November
Desember

Lanjutan Tabel/*Continued Table* 9.10

Tabungan/ <i>Savings</i>		
Bulan <i>Months</i>	Orang / <i>Person</i>	Nilai (Dalam Jutaan) / <i>Values</i> (Million Rp)
(1)	(2)	(3)
Januari
Februari
Maret
April
Mei
Juni
Juli
Agustus
September
Oktober
November
Desember

Catatan/*Note*: Data belum tersedia/*Data not available yet*

Sumber/*Source*: PT. Bank Aceh Syariah Cabang Blangpidie/ *PT. Bank Aceh Syariah- Branch of Blangpidie*

Tabel
Table 9.11**Perkembangan Kredit pada PT. Bank Aceh Syariah Cabang Blangpidie Tahun 2021 (Dalam Ribuan Rupiah)**
Profile of Credits in PT. Bank Aceh Syariah Branch of Blangpidie 2021 (Thousand Rp)

Bulan Months	Modal Kerja / Capital		Investasi / Investment		Konsumtif/ Consumptive	
	Dbt	Nilai/ Values	Dbt	Nilai/ Values	Dbt	Nilai/ Values
(1)	(2)	(3)	(4)	(5)	(6)	(7)
Januari
Februari
Maret
April
Mei
Juni
Juli
Agustus
September
Oktober
November
Desember

Catatan/Note: Data belum tersedia/Data not available yet

Sumber/Source: PT. Bank Aceh Syariah Cabang Blangpidie/ PT. Bank Aceh Syariah- Branch of Blangpidie

70

PENGELUARAN PENDUDUK

Population Expenditure

Rata-rata Pengeluaran per Kapita
Sebulan Penduduk Kabupaten Aceh
Barat Daya Tahun 2021

*Monthly Average Expenditure per Capita in
Aceh Barat Daya Regency, 2021*

Rp 905 030



Pengeluaran Makanan
Food Expenditure

59,46 Persen
Percent



Pengeluaran Bukan Makanan
Non-Food Expenditure

40,54 Persen
Percent

PENJELASAN TEKNIS

1. Pengeluaran rata-rata per kapita adalah biaya yang dikeluarkan untuk konsumsi semua anggota rumah tangga selama sebulan baik yang berasal dari pembelian, pemberian maupun produksi sendiri dibagi dengan banyaknya anggota rumah tangga dalam rumah tangga tersebut

TECHNICAL NOTES

1. *Per capita Average Expenditure is the cost spent for all household members consumption during the month, whether from purchasing, giving or own production, divided by the number of household members in the household*

<https://acehbaratdayakab.bps.go.id>

Tabel
Table 10.1**Rata-rata Pengeluaran per Kapita Sebulan Menurut
Kelompok Komoditas (rupiah) di Kabupaten Aceh Barat
Daya, 2020-2021**
*Monthly Average Expenditure per Capita by Commodity
Group (rupiahs) in Aceh Barat Daya Regency, 2020-2021*

Kelompok Komoditas/Commodity Group	2020	2021
(1)	(2)	(3)
Makanan/Food		
Padi-padian/ <i>Cereals</i>	83 338	83 088
Umbi-umbian/ <i>Tubers</i>	3 841	3 638
Ikan/udang/cumi/kerang/ <i>Fish/shrimp/common squid/shells</i>	63 975	72 814
Daging/ <i>Meat</i>	8 163	11 810
Telur dan susu/ <i>Eggs and milk</i>	15 799	18 745
Sayur-sayuran/ <i>Vegetables</i>	39 903	43 725
Kacang-kacangan/ <i>Legumes</i>	5 179	4 691
Buah-buahan/ <i>Fruits</i>	20 432	17 862
Minyak dan kelapa/ <i>Oil and coconut</i>	16 054	16 777
Bahan minuman/ <i>Beverage stuffs</i>	16 978	15 533
Bumbu-bumbuan/ <i>Spices</i>	9 722	9 063
Konsumsi lainnya/ <i>Miscellaneous food items</i>	5 725	5 557
Makanan dan minuman jadi/ <i>Prepared food and beverages</i>	177 378	148 198
Rokok/ <i>Cigarettes</i>	87 812	86 640
Jumlah makanan/Total food	554 299	538 142
Bukan makanan/Non-food		
Perumahan dan fasilitas rumah tangga/ <i>Housing and household facilities</i>	168 568	162 931
Aneka komoditas dan jasa/ <i>Goods and services</i>	82 418	72 228
Pakaian, alas kaki, dan tutup kepala/ <i>Clothing, footwear, and headgear</i>	36 573	36 897
Komoditas tahan lama/ <i>Durable goods</i>	43 327	37 318
Pajak, pungutan, dan asuransi/ <i>Taxes and insurance</i>	56 717	36 297
Keperluan pesta dan upacara/kenduri/ <i>Parties and ceremonies</i>	8 340	21 218
Jumlah bukan makanan/Total non-food	395 943	366 888
Jumlah/Total	950 242	905 030

Catatan/Note: ...

Sumber/Source: BPS, Survei Sosial Ekonomi Nasional (Susenas) Maret/BPS-Statistics Indonesia, National Socioeconomic Survey March

Tabel
Table 10.2

Persentase Pengeluaran per Kapita Sebulan Menurut Kelompok Komoditas di Kabupaten Aceh Barat Daya, 2020-2021
Percentage of Monthly Expenditure per Capita by Commodity Group in Aceh Barat Daya Regency, 2020-2021

Kelompok Komoditas/Commodity Group	2020	2021
(1)	(2)	(3)
Makanan/Food		
Padi-padian/ <i>Cereals</i>	8,77	9,18
Umbi-umbian/ <i>Tubers</i>	0,40	0,40
Ikan/udang/cumi/kerang/ <i>Fish/shrimp/common squid/shells</i>	6,73	8,05
Daging/ <i>Meat</i>	0,86	1,30
Telur dan susu/ <i>Eggs and milk</i>	1,66	2,07
Sayur-sayuran/ <i>Vegetables</i>	4,20	4,83
Kacang-kacangan/ <i>Legumes</i>	0,55	0,52
Buah-buahan/ <i>Fruits</i>	2,15	1,97
Minyak dan kelapa/ <i>Oil and coconut</i>	1,69	1,85
Bahan minuman/ <i>Beverage stuffs</i>	1,79	1,72
Bumbu-bumbuan/ <i>Spices</i>	1,02	1,00
Konsumsi lainnya/ <i>Miscellaneous food items</i>	0,60	0,61
Makanan dan minuman jadi/ <i>Prepared food and beverages</i>	18,67	16,37
Rokok/ <i>Cigarettes</i>	9,24	9,57
Jumlah makanan/Total food	58,33	59,46
Bukan makanan/Non-food		
Perumahan dan fasilitas rumah tangga/ <i>Housing and household facilities</i>	17,74	18,00
Aneka komoditas dan jasa/ <i>Goods and services</i>	8,67	7,98
Pakaian, alas kaki, dan tutup kepala/ <i>Clothing, footwear, and headgear</i>	3,85	4,08
Komoditas tahan lama/ <i>Durable goods</i>	4,56	4,12
Pajak, pungutan, dan asuransi/ <i>Taxes and insurance</i>	5,97	4,01
Keperluan pesta dan upacara/kenduri/ <i>Parties and ceremonies</i>	0,88	2,34
Jumlah bukan makanan/Total non-food	41,67	40,54
Jumlah/Total	100,00	100,00

Catatan/Note: ...

Sumber/Source: BPS, Survei Sosial Ekonomi Nasional (Susenas) Maret/BPS-Statistics Indonesia, National Socioeconomic Survey March

Tabel
Table 10.3**Persentase Penduduk Menurut Kuintil Pengeluaran Per Kapita Sebulan di Kabupaten Aceh Barat Daya, 2019-2021**
Percentage of Population by Per Capita Quintile Expenditure a Month in Aceh Barat Daya Regency, 2019-2021

Golongan Pengeluaran <i>Spending Group</i> (Rp)	2019	2020	2021
(1)	(2)	(3)	(4)
1	23,71	18,83	30,63
2	24,48	27,16	21,30
3	20,79	23,35	19,67
4	18,28	16,73	16,51
5	12,75	13,94	11,89
Jumlah/Total	100,00	100,00	100,00

Catatan/Note: ...

Sumber/Source: BPS, Survei Sosial Ekonomi Nasional (Susenas) Maret/BPS-Statistics Indonesia, National Socioeconomic Survey March

11

PERDAGANGAN *Trade*

595 NIB

**Banyaknya Penerbitan Nomor Izin Bangunan (NIB)
di Kabupaten Aceh Barat Daya Tahun 2021**
*Number Publication of Company Listed (NIB) in Aceh
Barat Daya Regency, 2021*

**Banyaknya Surat Izin Mendirikan Bangunan
yang dikeluarkan di Kabupaten Aceh Barat
Daya Tahun 2021**

*Number of Building Permit in Aceh Barat Daya
Regency, 2021*

11 IMB



PENJELASAN TEKNIS

1. Sistem pencatatan Statistik Ekspor dan Impor adalah "General Trade" dengan wilayah pencatatan meliputi seluruh wilayah kepabeanaan Indonesia.
2. Pengesahan dokumen kepabeanaan ekspor dan impor dilakukan oleh Bea dan Cukai berdasarkan Persetujuan Muat/ Bongkar Barang.
3. Data ekspor berasal dari dokumen kepabeanaan BC 3.0 atau yang disebut dokumen Pemberitahuan Ekspor Barang (PEB) yang diisi oleh eksportir.
4. Data impor berasal dari dokumen kepabeanaan BC 2.0 atau yang disebut dokumen Pemberitahuan Impor Barang (PIB), Pemberitahuan Impor Barang Khusus (PIBK), Pemberitahuan Pabean Free Trade Zone (PPFTZ) dan dokumen kepabeanaan BC 2.3 yang mencatat impor barang dari Luar Negeri ke Kawasan Berikat.
5. Barang-barang yang dikirim ke luar negeri untuk diolah dicatat sebagai ekspor, sedangkan hasil olahan yang dikembalikan ke Indonesia dicatat sebagai impor.
6. Barang-barang luar negeri yang diolah di dalam negeri dicatat sebagai barang impor meskipun barang olahan tersebut akan kembali ke luar negeri.
7. Barang-barang yang tidak dicakup dalam pencatatan:

TECHNICAL NOTES

1. *The recording of export and import statistics is based on General Trade System covering all Indonesian customs areas.*
2. *The legalization of customs export and import documents is conducted by the Customs and Excise Office.*
3. *The export data are compiled based on customs export documents BC 3.0 or known as Export Declarations (PEB), filled by exporters.*
4. *The import data are compiled based on customs import documents BC 2.0 or known as Import Declarations Form (PIB), Import Declarations Form for Special Commodity (PIBK), Customs Declaration Form for Free Trade Zone (PPFTZ), and customs import documents BC 2.3 which records import goods from foreign country to Bounded Zones Area.*
5. *Goods send abroad for processing purposes are recorded as export while its product sent to Indonesia are recorded as import.*
6. *Foreign goods processed in Indonesia are still recorded as imports although the products will be sent to abroad.*
7. *The following goods are not included in the statistics:*

- a. Pakaian dan barang-barang perhiasan penumpang.
- b. Barang-barang bawaan penumpang dari/ke luar negeri untuk dipakai sendiri, kecuali lemari es, pesawat televisi, dan sebagainya.
- c. Barang-barang untuk keperluan perwakilan kedutaan suatu negara.
- d. Barang-barang ekspedisi dan ekshibisi atau pameran.
- e. Barang-barang untuk militer yang diimpor langsung oleh angkatan bersenjata
- f. Pembungkus/peti kemas untuk diisi kembali.
- g. Uang dan surat-surat berharga.
- h. Barang-barang contoh
8. Sistem pengolahan dokumen impor/ekspor Indonesia adalah sistem "Carry Over" yaitu dokumen ditunggu selama satu bulan, setelah bulan berjalan, sedangkan dokumen-dokumen yang terlambat akan diolah pada bulan berikutnya. Dengan demikian dokumen bulan-bulan sebelumnya yang terlambat diterima dan masuk pada bulan berjalan, diperlakukan sebagai dokumen bulan pengolahan.
9. Pelabuhan Muat adalah pelabuhan darimana barang diangkut ke luar negeri atau diekspor
10. Negara tujuan adalah negara tujuan akhir yang diketahui untuk barang ekspor yang dikirim ke
- a. *Clothings and passengers' jewelry.*
- b. *Luggage of passengers for own use, except refrigerators, television sets, etc.*
- c. *Goods imported/exported for the use of foreign representative countries/embassies.*
- d. *Goods for expeditions, and shows or exhibitions.*
- e. *Military goods directly imported by the Armed Forces.*
- f. *Packings/containers to be refilled.*
- g. *Bank notes and securities*
- h. *Sample goods*
8. *The carry-over system is used in processing Indonesian export and import documents. Documents are processed one month after the current month, while those received later will be processed for the succeeding month. This means previous documents received in the current month will be treated as processed documents.*
9. *Port of loading is port where the goods are transported out of the country or exported.*
10. *Country of destination is country that is known to export goods sent abroad.*

- luar negeri atau diekspor
11. Negara tujuan adalah negara tujuan akhir yang diketahui untuk barang ekspor yang dikirim ke 11. Jenis komoditi adalah barang ekspor yang dicatat sesuai kode Harmonized System (HS)
 11. *Type commodity is exported goods recorded based on Harmonized System (HS) code.*

<https://acehbaratdayakab.bps.go.id>

Tabel
Table 11.1

**Jumlah Sarana Perdagangan Menurut Jenisnya di
Kabupaten Aceh Barat Daya, 2017–2021**
**Number of Trading Facilities by Type of Facility in Aceh Barat
Daya Regency, 2017–2021**

Jenis Sarana Perdagangan Type of Trading Facilities	2017	2018	2019	2020	2021
(1)	(2)	(3)	(4)	(5)	(6)
Pasar/Market	13
Toko/Store
Kios
Warung
Jumlah/Total

Catatan/Note: ...

Sumber/Source: Dinas Perindustrian, Perdagangan, Koperasi, dan UKM Kabupaten Aceh Barat Daya/ Industry, Trade, Cooperation Service Public Aceh Barat Daya

Tabel
Table 11.2

Jumlah Penerbitan Nomor Induk Berusaha (NIB) menurut Kecamatan dalam Kabupaten Aceh Barat Daya Tahun 2021
Number Publication of Company Listed by Subdistrict in Aceh Barat Daya Regency 2021

Kecamatan Subdistrict	Jenis Perusahaan Kinds Of Company			Jumlah
	PB	PM	PK	Totals
(1)	(2)	(3)	(4)	(8)
Manggeng	18
Lembah Sabil	19
Tangan-Tangan	16
Setia	8
Blangpidie	80
Jeumpa	18
Susoh	60
Kuala Batee	32
Babahrot	36
2021	287
2020	7	24	55	86
2019
2018	26	58	223	307
2017	14	82	207	303

Catatan/Note: ...

Sumber/Source: Dinas Penanaman Modal Pelayanan Terpadu Satu Pintu, Ketenagakerjaan, dan Transmigrasi

Tabel
Table 11.3**Jumlah Penerbitan NIB dalam Kabupaten Aceh Barat Daya Tahun 2021**
Number Publication of Company Listed in Aceh Barat Daya Regency 2021

Jenis Izin	2017	2018	2019	2020	2021
(1)	(2)	(3)	(4)	(5)	(6)
Surat Izin Usaha Perdagangan (SIUP)	331	307	250	108	212
Tanda Daftar Gudang (TDG)	4	10	7	4	1
Tanda Daftar Industri (TDI)	9	13	15	13	9
Izin Mendirikan Bangunan (IMB)	-	22	28	17	3
Izin Usaha Angkutan	6	2	-	2	1
Izin Praktek Analis	-	-	-	-	15
Izin Praktek Bidan	-	48	14	54	85
Izin Praktek Perawat	2	81	113	107	54
Izin Usaha Konstruksi	74	88	59	53	7
Izin Praktek Dokter Gigi	-	12	3	8	10
Izin Praktek Anestesi	-	-	2	2	-
Izin Pengambilan Ikan	-	108	87	110	113
Izin Praktek ATLM	-	-	-	14	2
Izin Pendirian Apotik	-	4	1	4	1
Izin Praktek Dokter Umum	-	-	81	36	52
Izin SIPPA	-	-	-	2	1
Izin Usaha Perikanan	-	55	14	27	7
Izin Dokter Spesialis	4	4	9	8	3
Tanda Daftar Pariwisata	-	-	1	3	2
Izin Usaha Pertambangan	-	3	9	11	16
Izin Klinik	1	3	-	1	1
Jumlah	431	760	693	586	595

Catatan/Note: ...

Sumber/Source: Dinas Penanaman Modal Pelayanan Terpadu Satu Pintu, Ketenagakerjaan, dan Transmigrasi

Tabel
Table 11.4

**Jumlah Surat Izin Mendirikan Bangunan (IMB) dalam
Kabupaten Aceh Barat Daya Tahun 2013-2021
Number of Building Permit in Aceh Barat Daya Regency
2013-2021**

Tahun Year	Toko/Usaha	Rumah	Rumah Dinas	Bangunan Lainnya	Jumlah
(1)	(2)	(3)	(4)	(5)	(6)
2013	9	5	1	5	20
2014	6	1	-	9	16
2015	4	2	-	19	25
2016	8	2	-	6	16
2017	3	1	-	4	8
2018	2	13	-	7	22
2019	5	21	-	4	30
2020	1	5	-	7	13
2021	-	8	-	3	11

Catatan/Note: ...

Sumber/Source: Dinas Penanaman Modal Pelayanan Terpadu Satu Pintu, Ketenagakerjaan, dan Transmigrasi

12

SISTEM NERACA REGIONAL *System of Regional Accounts*



Laju Pertumbuhan PDRB mengalami peningkatan menjadi **2,88** persen pada Tahun 2021

GRDP growth rate has increased to 2.88 percent in 2021

Sektor yang mempunyai kontribusi besar pada PDRB Aceh Barat Daya adalah Sektor Pertanian, Kehutanan, dan Perikanan sebesar **29,77** persen

Sectors that have a major contribution to the GRDP are the Agriculture, Forestry and Fisheries Sector by 29.77 percent



PENJELASAN TEKNIS

1. Penghitungan statistik neraca nasional mengikuti buku petunjuk yang diterbitkan oleh Perserikatan Bangsa Bangsa (PBB) dikenal sebagai Sistem Neraca Nasional (SNN). SNN adalah rekomendasi internasional tentang bagaimana menyusun ukuran aktivitas ekonomi yang sesuai dengan standar neraca baku yang didasarkan pada prinsip-prinsip ekonomi. Rekomendasi yang dimaksud dinyatakan dalam sekumpulan konsep, definisi, klasifikasi, dan aturan neraca yang disepakati secara internasional dalam mengukur indikator tertentu seperti Produk Domestik Bruto (PDB). Salah satu bentuk adaptasi pencatatan statistik nasional adalah melakukan perubahan tahun dasar PDB Indonesia dari tahun 2000 ke 2010. Perubahan tahun dasar PDB dilakukan seiring dengan mengadopsi rekomendasi PBB yang tertuang dalam Sistem Neraca Nasional 2008 (SNA 2008).
2. Produk Domestik Bruto pada tingkat nasional serta Produk Domestik Regional Bruto (PDRB) pada tingkat regional (provinsi) menggambarkan kemampuan suatu wilayah untuk menciptakan nilai tambah pada suatu waktu tertentu. Untuk menyusun PDB maupun PDRB digunakan 2

TECHNICAL NOTES

1. *The method used to estimate national accounts statistics is based on the standard guidelines formed by United Nation known as System of National Accounts (SNA). SNA is the internationally agreed standard set of recommendations on how to compile measures of economic activity in accordance with strict accounting conventions based on economic principles. The recommendations are expressed in term of a set of concepts, definitions, classifications and accounting rules that comprise the internationally agreed standard for measuring indicators such as Gross Domestic Product (GDP). One of the improvement in the national statistical system is to rebase GDP form base year 2000 to 2010 in order to capture current economic condition. It is in line with the United Nations (UN) recommendation on 2008 SNA.*
2. *The basic measure of the value added arising from economic activity is known as Gross Domestic Product at the national level and Gross Regional Domestic Product (GRDP) at the regional level (provinces/regencies/municipalities). To compile these statistics,*

pendekatan, yaitu lapangan usaha dan pengeluaran. Keduanya menyajikan komposisi data nilai tambah dirinci menurut sumber kegiatan ekonomi (lapangan usaha) dan menurut komponen penggunaannya. PDB maupun PDRB dari sisi lapangan usaha merupakan penjumlahan seluruh komponen nilai tambah bruto yang mampu diciptakan oleh sektor-sektor ekonomi atas berbagai aktivitas produksinya. Sedangkan dari sisi pengeluaran menjelaskan tentang penggunaan dari nilai tambah tersebut.

3. PDB menurut lapangan usaha mengalami perubahan klasifikasi dari 9 lapangan usaha menjadi 17 lapangan usaha. PDB menurut lapangan usaha dirinci menurut total nilai tambah dari seluruh sektor ekonomi yang mencakup lapangan usaha Pertanian, Kehutanan, dan Perikanan; Pertambangan dan Penggalian; Industri Pengolahan; Pengadaan Listrik dan Gas; Pengadaan Air, Pengelolaan Sampah, Limbah dan Daur Ulang; Konstruksi; Perdagangan Besar dan Eceran, Reparasi Mobil dan Sepeda Motor; Transportasi dan Pergudangan; Penyediaan Akomodasi dan Makan Minum; Informasi dan Komunikasi; Jasa Keuangan dan Asuransi; Real Estat; Jasa Perusahaan; Administrasi Pemerintahan,

two approaches have been used, i.e. "production approach" and "expenditure approach". The first approach is to measure value added produced by various kinds of economic activities, while the second approach is to measure final uses of the country's output. In other words, GDP/GRDP is the sum of total value added produced by all economic industries (activities) and the way of using it.

3. *GDP by industry classification changes from 9 sectors to 17 industries. GDP by industry is classified by types of economic activities such as Agriculture, Forestry and Fishing; Mining and Quarrying; Manufacturing; Electricity and Gas; Water supply, Sewerage, Waste Management and Remediation Activities; Construction; Wholesale and Retail Trade; Repair of Motor Vehicles and Motorcycles; Transportation and Storage; Accommodation and Food Service Activities; Information and Communication; Financial and Insurance Activities; Real Estate Activities; Business Activities; Public Administration; Defence and Compulsory Social Security; Education; Human Health and Social Work Activities; and Other*

Pertahanan dan Jaminan Sosial Wajib; Jasa Pendidikan; Jasa Kesehatan dan Kegiatan Sosial; dan Jasa lainnya.

4. PDB menurut pengeluaran mengalami perubahan klasifikasi dimana pengeluaran konsumsi Lembaga Non Profit yang Melayani Rumah Tangga (LNPR) yang sebelumnya termasuk bagian dari pengeluaran konsumsi rumah tangga menjadi komponen terpisah. Sehingga klasifikasi PDB menurut pengeluaran dirinci menjadi 7 komponen yaitu komponen pengeluaran konsumsi rumah tangga, pengeluaran konsumsi LNPR, pengeluaran konsumsi pemerintah, pembentukan modal tetap bruto, perubahan inventori, ekspor barang dan jasa, dan impor barang dan jasa.
5. Pengeluaran konsumsi rumah tangga mencakup berbagai pengeluaran konsumsi akhir rumah tangga atas barang dan jasa untuk memenuhi kebutuhan individu ataupun kelompok secara langsung. Pengeluaran rumah tangga di sini mencakup makanan dan minuman selain restoran; pakaian, alas kaki dan jasa perawatannya; perumahan dan perlengkapan rumah tangga; kesehatan dan pendidikan; transportasi dan komunikasi; restoran dan hotel serta lainnya.
6. Pengeluaran Konsumsi Pemerintah terdiri dari

Services Activities.

4. *GDP by expenditure classification changes where consumption expenditure Non-profit Institutions Serving Households (NPISH) previously included as part of household consumption expenditure is taken out into separate component. So that, GDP by type of expenditures is classified into: household consumption expenditure, NPISH consumption expenditure, government consumption expenditure, gross fixed capital formation, changes in inventories, exports of goods and services, and imports of goods and services.*
5. *Household consumption expenditures consist of expenditures incurred by households, which are used for both individual or collective needs. Household consumptions are classified into food and beverages other than restaurants; clothing, footwear, and related maintenance services; housing and household equipment; health and education; transport and communication; restaurants and hotels; and others.*
6. *expenditure consists of Individual Consumption Expenditure*

Pengeluaran Individu dan Konsumsi Individu dan Konsumsi Kolektif. Barang dan jasa individu merupakan barang dan jasa privat, dimana ciri-ciri barang privat adalah a) Scarcity, yaitu ada kelangkaan/keterbatasan dalam jumlah; b) Excludable consumption, yaitu konsumsi suatu barang dapat dibatasi hanya pada mereka yang memenuhi persyaratan tertentu (biasanya harga); c) Rivalrous competition, yaitu konsumsi oleh satu konsumen akan mengurangi atau menghilangkan kesempatan pihak lain untuk melakukan hal serupa. Contoh barang dan jasa yang dihasilkan pemerintah dan tergolong sebagai barang dan jasa individu adalah jasa pelayanan kesehatan pemerintah di rumah sakit/puskesmas dan jasa pendidikan di sekolah/universitas negeri. Sedangkan barang dan jasa kolektif ekuivalen dengan barang publik yang memiliki ciri a) Non rivalry, yaitu penggunaan satu konsumen terhadap suatu barang tidak mengurangi kesempatan konsumen lain untuk juga mengkonsumsi barang tersebut; b) Non excludable, yaitu apabila suatu barang publik tersedia, maka tidak ada yang dapat menghalangi siapapun untuk memperoleh manfaat dari barang tersebut atau dengan kata lain setiap orang memiliki akses ke barang

and Collective Consumption Expenditure. Individual goods and services are private goods and services, which the characteristics of private goods is a) Scarcity, that there is a scarcity/limited in number; b) Excludable consumption, the consumption of goods can be limited only to those who meet certain requirements (usually the price); c) Rivalrous competition, ie consumption by the consumer will reduce or eliminate the chance of another party to do so. Examples of goods and services produced by government and classified as goods and services of individuals is the government health services in hospitals/health centers and education services in schools/universities. Collective goods and services equivalent to public goods characterized by a) Non-rivalry, namely the use of a consumer for an item does not reduce the chance of another consumer to also consume goods; b) Non-excludable, i.e. when a public good available, then nothing can hinder anyone to benefit from the goods or in other words everyone has access to the goods. Examples of goods and services produced by government and classified as collective goods and services is carried military defense services and the police's security.

tersebut. Contoh barang dan jasa yang dihasilkan pemerintah dan tergolong sebagai barang dan jasa kolektif adalah jasa pertahanan yang dilakukan TNI dan keamanan yang dilakukan kepolisian.

7. Pembentukan Modal Tetap Bruto (PMTB) mencakup pengadaan, pembuatan, dan pembelian barang modal. Barang modal dimaksud adalah barang-barang yang digunakan untuk proses produksi, tahan lama atau yang mempunyai umur pemakaian lebih dari satu tahun seperti bangunan, mesin-mesin dan alat angkut. Termasuk pula di sini perbaikan besar (berat) yang sifatnya memperpanjang umur atau mengubah bentuk atau kapasitas barang modal tersebut. Pengeluaran barang modal untuk keperluan militer juga dicakup sebagai PMTB. Klasifikasi komponen PMTB dibagi menjadi 6 sub komponen yaitu Konstruksi; Mesin dan Peralatan; Kendaraan; Peralatan Lainnya; Cultivated Biological Resources (CBR) dan Produk Kekayaan Intelektual.
 8. Ekspor barang dan jasa merupakan transaksi perdagangan barang dan jasa dari penduduk (residen) ke bukan penduduk (nonresiden). Impor barang dan jasa adalah transaksi perdagangan dari bukan penduduk ke penduduk. Ekspor atau impor barang terjadi pada saat terjadi perubahan
7. *Gross Fixed Capital Formation (GFCF) includes procurement, manufacture, and the purchase of capital goods. Capital goods are goods which are used for the production process, durable or have a service life of more than one year such as buildings, machinery, and transportation equipment. Including here: huge improvement that are to extend the life or changing the shape or the capacity of the capital goods. Capital expenditures for military purposes are also covered as GFCF. GFCF component are classified into six sub-components: Construction; Machinery and Equipment; vehicle; Other equipment; Cultivated Biological Resources (CBR) and Intellectual Property Product.*
 8. *Exports of goods and services consist of transactions of goods and services from residents to non-residents. Imports of goods and services consist of transaction of goods and services from non-residents to residents. Exports and imports of goods occur when there are changes in ownership of goods between residents and non-residents (with or without physical*

hak kepemilikan barang antara penduduk dengan bukan penduduk (dengan atau tanpa perpindahan fisik barang tersebut). Pada PDB dengan tahun dasar 2010, ekspor dan impor barang dirinci menjadi nonmigas dan migas.

9. Produk Domestik Bruto maupun agregat turunannya disajikan dalam 2 (dua) versi penilaian, yaitu atas dasar "harga berlaku" dan atas dasar "harga konstan". Disebut sebagai harga berlaku karena seluruh agregat dinilai dengan menggunakan harga pada tahun berjalan, sedangkan harga konstan penilaiannya didasarkan kepada harga satu tahun dasar tertentu, dalam publikasi ini digunakan harga tahun 2010.
10. Laju pertumbuhan Produk Domestik Bruto diperoleh dari perhitungan PDB atas dasar harga konstan. Diperoleh dengan cara mengurangi nilai PDB pada tahun ke-n terhadap nilai pada tahun ke-n-1 (tahun sebelumnya), dibagi dengan nilai pada tahun ke-n-1, dikalikan dengan 100 persen. Laju pertumbuhan menunjukkan perkembangan agregat pendapatan dari satu waktu tertentu terhadap waktu sebelumnya.

movements of goods across frontiers). On the GDP at 2010 basic year, exports and imports of goods specified into non oil and gas and oil and gas.

9. *GDP and its aggregations are presented in two forms: at current market prices and at constant base year market prices. In presenting current market prices, all aggregates are valued at current market prices, while base year constant market prices are shown by valuing all aggregates at fixed base year prices. Year of 2010 is used as the base year in this publication.*
10. *Growth rate of Gross Domestic Product is derived from GDP at constant market prices. It is obtained by subtracting the value of GDP year n with the value of GDP year n-1, divided by the value of GDP year n-1 then multiplied by 100 percent. The growth rate of GDP explains the income growth during the given period.*

Tabel 12.1. **Produk Domestik Regional Bruto Atas Dasar Harga Berlaku Menurut Lapangan Usaha di Kabupaten Aceh Barat Daya (miliar rupiah), 2017–2021**
Gross Regional Domestic Product at Current Market Prices by Industry in Aceh Barat Daya Regency (billion rupiahs), 2017–2021

Lapangan Usaha/ <i>Industry</i>	2017	2018	2019	2020 ^x	2021 ^{xx}
(1)	(2)	(3)	(4)	(5)	(6)
A Pertanian, Kehutanan, dan Perikanan/ <i>Agriculture, Forestry, and Fishing</i>	1 003,408	1 079,166	1 128,71	1 181,00	1 231,04
B Pertambangan dan Penggalian/ <i>Mining and Quarrying</i>	41,325	41,584	44,92	46,94	48,94
C Industri Pengolahan/ <i>Manufacturing</i>	103,721	108,448	104,24	101,60	133,26
D Pengadaan Listrik dan Gas/ <i>Electricity and Gas</i>	3,490	3,788	4,11	3,97	4,04
E Pengadaan Air; Pengelolaan Sampah, Limbah, dan Daur Ulang/ <i>Water Supply; Sewerage, Waste Management, and Remediation Activities</i>	0,208	0,228	0,29	0,29	0,31
F Konstruksi/ <i>Construction</i>	530,722	579,269	623,59	667,18	673,62
G Perdagangan Besar dan Eceran; Reparasi Mobil dan Sepeda Motor/ <i>Wholesale and Retail Trade; Repair of Motor Vehicles and Motorcycles</i>	597,397	639,209	673,44	670,92	688,21
H Transportasi dan Pergudangan/ <i>Transportation and Storage</i>	215,464	221,414	228,92	182,80	219,06
I Penyediaan Akomodasi dan Makan Minum/ <i>Accommodation and Food Service Activities</i>	28,524	32,366	35,69	32,28	33,45
J Informasi dan Komunikasi/ <i>Information and Communication</i>	77,950	80,055	85,70	92,50	95,37

Lanjutan Tabel/*Continued Table* 12.1

Lapangan Usaha/ <i>Industry</i>		2017	2018	2019	2020 ^x	2021 ^{xx}
(1)		(2)	(3)	(4)	(5)	(6)
K	Jasa Keuangan dan Asuransi/ <i>Financial and Insurance Activities</i>	72,382	77,186	88,21	88,87	90,51
L	Real Estat/ <i>Real Estate Activities</i>	103,381	109,107	115,35	115,47	123,45
M,N	Jasa Perusahaan/ <i>Business Activities</i>	10,450	11,219	12,14	12,05	12,70
O	Administrasi Pemerintahan, Pertahanan, dan Jaminan Sosial Wajib/ <i>Public Administration and Defence; Compulsory Social Security</i>	315,772	340,439	361,32	353,72	382,49
P	Jasa Pendidikan/ <i>Education</i>	80,549	88,359	103,02	108,90	118,14
Q	Jasa Kesehatan dan Kegiatan Sosial/ <i>Human Health and Social Work Activities</i>	106,300	114,220	126,73	136,87	150,89
R,S,T,U	Jasa Lainnya/ <i>Other Services Activities</i>	103,276	108,956	117,94	122,03	129,36
Produk Domestik Regional Bruto/<i>Gross Regional Domestic Product</i>		3 394,318	3 635,011	3 854,32	3 917,42	4 134,85

Catatan/*Note*: Perbedaan antara jumlah PDRB 34 Provinsi dan PDB Indonesia antara lain disebabkan oleh diskrepansi statistik/ *The difference between the total of GRDP of 34 Provinces and the GDP of Indonesia due to the statistical discrepancies*

Sumber/*Source*: BPS, berbagai sensus, survei dan sumber lain/*BPS-Statistics Indonesia, various census, survey, and other sources*

Tabel
Table 12.2

Produk Domestik Regional Bruto Atas Dasar Harga Konstan 2010 Menurut Lapangan Usaha di Kabupaten Aceh Barat Daya (miliar rupiah), 2017–2021
Gross Regional Domestic Product at 2010 Constant Market Prices by Industry in Aceh Barat Daya Regency (billion rupiahs), 2017–2021

Lapangan Usaha/Industry		2017	2018	2019	2020 ^a	2021 ^{xx}
(1)		(2)	(3)	(4)	(5)	(6)
A	Pertanian, Kehutanan, dan Perikanan/ <i>Agriculture, Forestry, and Fishing</i>	792,179	825,947	860,02	881,69	889,78
B	Pertambangan dan Penggalian/ <i>Mining and Quarrying</i>	37,245	37,408	39,66	40,48	41,59
C	Industri Pengolahan/ <i>Manufacturing</i>	74,765	77,820	78,00	74,25	75,42
D	Pengadaan Listrik dan Gas/ <i>Electricity and Gas</i>	3,481	3,733	4,01	3,92	3,92
E	Pengadaan Air; Pengelolaan Sampah, Limbah, dan Daur Ulang/ <i>Water Supply; Sewerage, Waste Management, and Remediation Activities</i>	0,144	0,155	0,19	0,20	0,20
F	Konstruksi/ <i>Construction</i>	399,682	419,483	441,55	466,75	460,68
G	Perdagangan Besar dan Eceran; Reparasi Mobil dan Sepeda Motor/ <i>Wholesale and Retail Trade; Repair of Motor Vehicles and Motorcycles</i>	486,858	508,589	533,12	520,31	542,44
H	Transportasi dan Pergudangan/ <i>Transportation and Storage</i>	196,613	203,843	210,79	167,62	193,27
I	Penyediaan Akomodasi dan Makan Minum/ <i>Accommodation and Food Service Activities</i>	20,136	21,773	23,16	20,38	19,82
J	Informasi dan Komunikasi/ <i>Information and Communication</i>	71,174	72,803	77,27	84,08	87,12

Lanjutan Tabel/*Continued Table 12.2*

Lapangan Usaha/ <i>Industry</i>		2017	2018	2019	2020 ^x	2021 ^{xx}
(1)		(2)	(3)	(4)	(5)	(6)
K	Jasa Keuangan dan Asuransi/ <i>Financial and Insurance Activities</i>	52,522	53,699	60,35	60,95	58,84
L	Real Estat/ <i>Real Estate Activities</i>	81,367	85,504	89,39	87,05	91,06
M,N	Jasa Perusahaan/ <i>Business Activities</i>	8,564	9,052	9,68	9,47	9,73
O	Administrasi Pemerintahan, Pertahanan, dan Jaminan Sosial Wajib/ <i>Public Administration and Defence; Compulsory Social Security</i>	269,233	286,681	295,65	279,51	292,72
P	Jasa Pendidikan/ <i>Education</i>	66,168	70,849	76,85	78,56	81,90
Q	Jasa Kesehatan dan Kegiatan Sosial/ <i>Human Health and Social Work Activities</i>	97,248	102,935	110,29	114,32	124,64
R,S,T,U	Jasa Lainnya/ <i>Other Services Activities</i>	83,400	86,917	93,28	94,24	96,68
Produk Domestik Regional Bruto/<i>Gross Regional Domestic Product</i>		2 740,778	2 867,191	3 003,27	2 983,76	3 069,80

Catatan/*Note*: Perbedaan antara jumlah PDRB 34 Provinsi dan PDB Indonesia antara lain disebabkan oleh diskrepansi statistik/ *The difference between the total of GRDP of 34 Provinces and the GDP of Indonesia due to the statistical discrepancies*

Sumber/*Source*: BPS, berbagai sensus, survei dan sumber lain/*BPS-Statistics Indonesia, various census, survey, and other sources*

Tabel
Table 12.3

Distribusi Persentase Produk Domestik Regional Bruto Atas Dasar Harga Berlaku Menurut Lapangan Usaha di Kabupaten Aceh Barat Daya, 2017–2021
Percentage Distribution of Gross Regional Domestic Product at Current Market Prices by Industry in Aceh Barat Daya Regency, 2017–2021

Lapangan Usaha/ <i>Industry</i>	2017	2018	2019	2020	2021
(1)	(2)	(3)	(4)	(5)	(6)
A Pertanian, Kehutanan, dan Perikanan/ <i>Agriculture, Forestry, and Fishing</i>	29,56	29,69	29,28	30,15	29,77
B Pertambangan dan Penggalian/ <i>Mining and Quarrying</i>	1,22	1,14	1,17	1,20	1,18
C Industri Pengolahan/ <i>Manufacturing</i>	3,06	2,98	2,70	2,59	3,22
D Pengadaan Listrik dan Gas/ <i>Electricity and Gas</i>	0,10	0,10	0,11	0,10	0,10
E Pengadaan Air; Pengelolaan Sampah, Limbah, dan Daur Ulang/ <i>Water Supply; Sewerage, Waste Management, and Remediation Activities</i>	0,01	0,01	0,01	0,01	0,01
F Konstruksi/ <i>Construction</i>	15,64	15,94	16,18	17,03	16,29
G Perdagangan Besar dan Eceran; Reparasi Mobil dan Sepeda Motor/ <i>Wholesale and Retail Trade; Repair of Motor Vehicles and Motorcycles</i>	17,60	17,58	17,47	17,13	16,64
H Transportasi dan Pergudangan/ <i>Transportation and Storage</i>	6,35	6,09	5,94	4,67	5,30
I Penyediaan Akomodasi dan Makan Minum/ <i>Accommodation and Food Service Activities</i>	0,84	0,89	0,93	0,82	0,81
J Informasi dan Komunikasi/ <i>Information and Communication</i>	2,30	2,20	2,22	2,36	2,31
K Jasa Keuangan dan Asuransi/ <i>Financial and Insurance Activities</i>	2,13	2,12	2,29	2,27	2,19

Lanjutan Tabel/*Continued Table* 12.3

Lapangan Usaha/ <i>Industry</i>		2017	2018	2019	2020	2021
(1)		(2)	(3)	(4)	(5)	(6)
L	Real Estat/ <i>Real Estate Activities</i>	3,05	3,00	2,99	2,95	2,99
M,N	Jasa Perusahaan/ <i>Business Activities</i>	0,31	0,31	0,32	0,31	0,31
O	Administrasi Pemerintahan, Pertahanan, dan Jaminan Sosial Wajib/ <i>Public Administration and Defence; Compulsory Social Security</i>	9,30	9,37	9,37	9,03	9,25
P	Jasa Pendidikan/ <i>Education</i>	2,37	2,43	2,67	2,78	2,86
Q	Jasa Kesehatan dan Kegiatan Sosial/ <i>Human Health and Social Work Activities</i>	3,13	3,14	3,29	3,49	3,65
R,S,T,U	Jasa Lainnya/ <i>Other Services Activities</i>	3,04	3,00	3,06	3,12	3,13
Produk Domestik Regional Bruto/Gross Regional Domestic Product		100,00	100,00	100,00	100,00	100,00

Catatan/*Note*: Perbedaan antara jumlah PDRB 34 Provinsi dan PDB Indonesia antara lain disebabkan oleh diskrepansi statistik/ *The difference between the total of GRDP of 34 Provinces and the GDP of Indonesia due to the statistical discrepancies*

Sumber/*Source*: BPS, berbagai sensus, survei dan sumber lain/*BPS-Statistics Indonesia, various census, survey, and other sources*

Tabel
Table 12.4

Laju Pertumbuhan Produk Domestik Regional Bruto Atas Dasar Harga Konstan 2010 Menurut Lapangan Usaha di Kabupaten Aceh Barat Daya (persen), 2017–2021
Growth Rate of Gross Regional Domestic Product at 2010 Constant Market Prices by Industry in Aceh Barat Daya Regency (percent), 2017–2021

Lapangan Usaha/ <i>Industry</i>	2017	2018	2019	2020	2021
(1)	(2)	(3)	(4)	(5)	(6)
A Pertanian, Kehutanan, dan Perikanan/ <i>Agriculture, Forestry, and Fishing</i>	5,11	4,26	4,13	2,52	0,92
B Pertambangan dan Penggalian/ <i>Mining and Quarrying</i>	(15,45)	0,44	6,03	2,06	2,74
C Industri Pengolahan/ <i>Manufacturing</i>	3,98	4,09	0,23	(4,81)	1,57
D Pengadaan Listrik dan Gas/ <i>Electricity and Gas</i>	6,80	7,23	7,56	(2,31)	(0,16)
E Pengadaan Air; Pengelolaan Sampah, Limbah, dan Daur Ulang/ <i>Water Supply; Sewerage, Waste Management, and Remediation Activities</i>	9,11	8,17	25,30	0,80	2,82
F Konstruksi/ <i>Construction</i>	5,44	4,95	5,26	5,71	(1,30)
G Perdagangan Besar dan Eceran; Reparasi Mobil dan Sepeda Motor/ <i>Wholesale and Retail Trade; Repair of Motor Vehicles and Motorcycles</i>	4,53	4,46	4,82	(2,40)	4,25
H Transportasi dan Pergudangan/ <i>Transportation and Storage</i>	1,14	3,68	3,41	(20,48)	15,30
I Penyediaan Akomodasi dan Makan Minum/ <i>Accommodation and Food Service Activities</i>	5,76	8,13	6,39	(12,01)	(2,74)
J Informasi dan Komunikasi/ <i>Information and Communication</i>	3,26	2,29	6,13	8,81	3,62
K Jasa Keuangan dan Asuransi/ <i>Financial and Insurance Activities</i>	3,10	2,24	12,38	1,01	(3,48)

Lanjutan Tabel/*Continued Table* 12.4

Lapangan Usaha/ <i>Industry</i>		2017	2018	2019	2020	2021
(1)		(2)	(3)	(4)	(5)	(6)
L	Real Estat/ <i>Real Estate Activities</i>	4,36	5,08	4,55	(2,62)	4,61
M,N	Jasa Perusahaan/ <i>Business Activities</i>	3,47	5,69	6,92	(2,16)	2,71
O	Administrasi Pemerintahan, Pertahanan, dan Jaminan Sosial Wajib/ <i>Public Administration and Defence; Compulsory Social Security</i>	6,75	6,48	3,13	(5,46)	4,72
P	Jasa Pendidikan/ <i>Education</i>	5,79	7,07	8,47	2,22	4,25
Q	Jasa Kesehatan dan Kegiatan Sosial/ <i>Human Health and Social Work Activities</i>	5,98	5,85	7,14	3,65	9,03
R,S,T,U	Jasa Lainnya/ <i>Other Services Activities</i>	4,51	4,22	7,32	1,04	2,59
Produk Domestik Regional Bruto/<i>Gross Regional Domestic Product</i>		4,46	4,61	4,75	(0,65)	2,88

Catatan/*Note*: Perbedaan antara jumlah PDRB 34 Provinsi dan PDB Indonesia antara lain disebabkan oleh diskrepansi statistik/ *The difference between the total of GRDP of 34 Provinces and the GDP of Indonesia due to the statistical discrepancies*

Sumber/*Source*: BPS, berbagai sensus, survei dan sumber lain/*BPS-Statistics Indonesia, various census, survey, and other sources*

Tabel
Table 12.5

Produk Domestik Regional Bruto Atas Dasar Harga Berlaku Menurut Jenis Pengeluaran di Kabupaten Aceh Barat Daya (miliar rupiah), 2017–2021
Gross Regional Domestic Product at Current Market Prices by Type of Expenditure in Aceh Barat Daya Regency (billion rupiahs), 2017–2021

Jenis Pengeluaran Type of Expenditure	2017	2018	2019	2020	2021
(1)	(2)	(3)	(4)	(5)	(6)
Pengeluaran Konsumsi Rumah Tangga <i>Household Consumption Expenditure</i>	2 063,49	2 188,74	2 280,39	2 310,56	2 355,17
Pengeluaran Konsumsi LNPRT <i>NPISH Consumption Expenditure</i>	54,65	57,30	62,66	61,39	62,04
Pengeluaran Konsumsi Pemerintah <i>Government Consumption Expenditure</i>	814,60	816,02	880,85	807,33	883,34
Pembentukan Modal Tetap Bruto <i>Gross Fixed Capital Formation</i>	2 040,86	2 203,44	2 344,51	2 489,42	2 574,78
Perubahan Inventori <i>Changes in Inventories</i>	18,19	18,44	16,88	13,82	16,76
Net Ekspor Barang dan Jasa <i>Net Exports of Goods and Services</i>	(1 597,46)	(1 648,93)	(1 730,97)	(1 765,10)	(1 757,24)
Produk Domestik Regional Bruto Gross Regional Domestic Product	3 394,32	3 635,01	3 854,32	3 917,42	4 134,85

Catatan/Note: ...

Sumber/Source: BPS, berbagai sensus, survei dan sumber lain/BPS-Statistics Indonesia, various census, survey, and other sources

Tabel
Table 12.6

Produk Domestik Regional Bruto Atas Dasar Harga Konstan 2010 Menurut Jenis Pengeluaran di Kabupaten Aceh Barat Daya (miliar rupiah), 2017–2021
Gross Regional Domestic Product at 2010 Constant Market Prices by Type of Expenditure in Aceh Barat Daya Regency (billion rupiahs), 2017–2021

Jenis Pengeluaran Type of Expenditure	2017	2018	2019	2020	2021
(1)	(2)	(3)	(4)	(5)	(6)
Pengeluaran Konsumsi Rumah Tangga <i>Household Consumption Expenditure</i>	1 679,47	1 727,36	1 780,39	1 777,26	1 786,87
Pengeluaran Konsumsi LNPRT <i>NPISH Consumption Expenditure</i>	39,23	40,79	44,31	42,34	41,96
Pengeluaran Konsumsi Pemerintah <i>Government Consumption Expenditure</i>	542,56	552,35	589,01	530,49	564,67
Pembentukan Modal Tetap Bruto <i>Gross Fixed Capital Formation</i>	1 626,11	1 682,34	1 782,18	1 874,35	1 877,57
Perubahan Inventori <i>Changes in Inventories</i>	9,47	9,69	9,80	8,80	8,79
Net Ekspor Barang dan Jasa <i>Net Exports of Goods and Services</i>	(1 156,05)	(1 145,33)	(1 202,42)	(1 249,48)	(1 210,05)
Produk Domestik Regional Bruto Gross Regional Domestic Product	2 740,78	2 867,19	3 003,27	2 983,76	3 069,80

Catatan/Note: ...

Sumber/Source: BPS, berbagai sensus, survei dan sumber lain/BPS-Statistics Indonesia, various census, survey, and other sources

13

PERBANDINGAN ANTAR KABUPATEN/KOTA

Regency/Municipal Comparison



PENJELASAN TEKNIS

1. Laju pertumbuhan penduduk adalah angka yang menunjukkan persentase pertambahan penduduk dalam jangka waktu tertentu,
2. Laju Pertumbuhan PDB/PDRB adalah laju pertumbuhan produk domestik bruto (PDB) atas dasar harga konstan diperoleh dengan mengurangi nilai pada tahun ke n dengan nilai pada tahun ke $(n-1)$ dibagi dengan nilai pada tahun ke $(n-1)$ dikalikan dengan 100 persen, Laju pertumbuhan PDB / PDRB menunjukkan suatu tingkat perkembangan riil dari agregat pendapatan untuk masing-masing tahun dibandingkan dengan tahun sebelumnya,
3. Indeks Pembangunan Manusia (IPM) merupakan indikator penting untuk mengukur keberhasilan dalam upaya membangun kualitas hidup manusia (masyarakat/penduduk), IPM dapat menentukan peringkat atau level pembangunan suatu wilayah/ negara, Bagi Indonesia, IPM merupakan data strategis karena selain sebagai ukuran kinerja Pemerintah, IPM juga digunakan sebagai salah satu alokator penentuan Dana Alokasi Umum (DAU),

TECHNICAL NOTES

1. *The rate of population growth is a number that represents the percentage of population growth in a given time period,*
2. *GDP Growth / GRDP is the growth rate of gross domestic product (GDP) at constant prices is obtained by subtracting the value in year n with the value in the year to the $(n-1)$ divided by the value in the year to the $(n-1)$ multiplied by 100 percent, The growth rate of the GDP / GRDP shows a level of real development of aggregate income for each year compared with the previous year,*
3. *Human Development Index (IPM) is an important indicator to measure success in the effort to build the quality of human life (community / population), IPM can rank or level of development of a region / country, For Indonesia, the HDI is strategic because in addition to the data as a measure of the Government's performance, IPM is also used as one allocator determining the General Allocation Fund (DAU),*

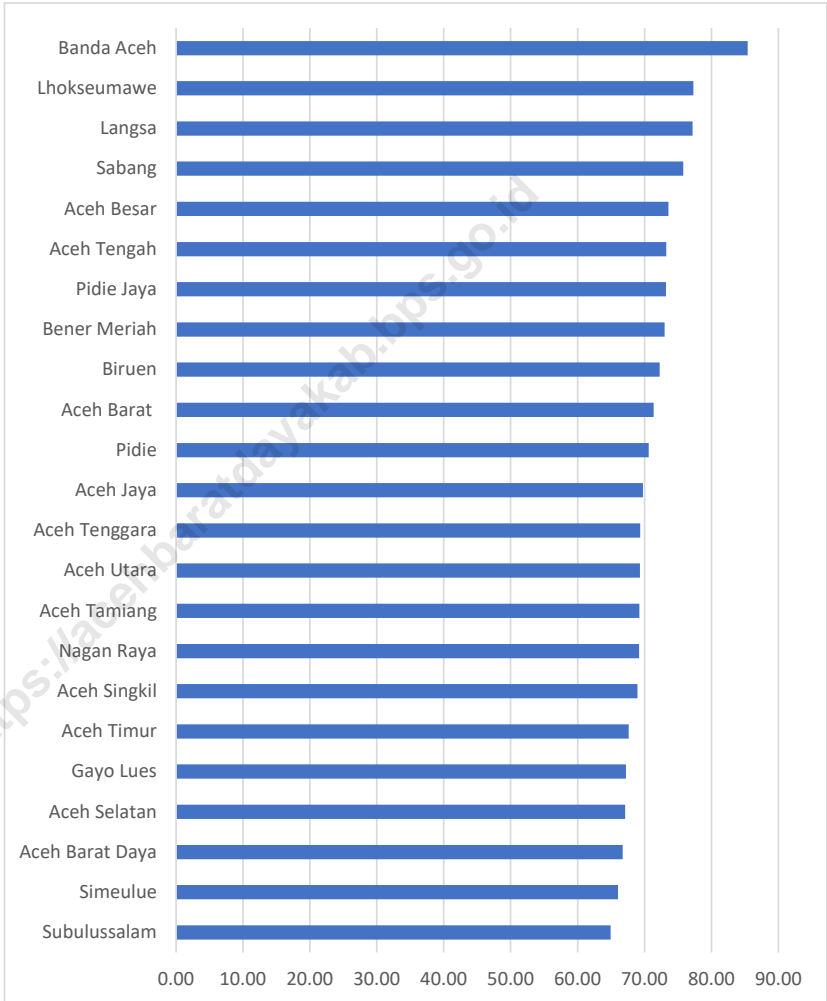
4. Rasio Gini atau koefisien adalah alat mengukur derajat ketidakmerataan distribusi penduduk. Ini didasarkan pada kurva Lorenz, yaitu sebuah kurva pengeluaran kumulatif yang membandingkan distribusi dari suatu variable tertentu (misalnya pendapatan) dengan distribusi uniform (seragam) yang mewakili persentase kumulatif penduduk.
 5. Umur Harapan Hidup (UHH) Rata-rata tahun hidup yang masih akan dijalani oleh seseorang yang telah berhasil mencapai umur x , pada suatu tahun tertentu, dalam situasi mortalitas yang berlaku di lingkungan masyarakatnya.
 6. Angka Harapan Lama Sekolah (EYS) didefinisikan lamanya sekolah (dalam tahun) yang diharapkan akan dirasakan oleh anak pada umur tertentu di masa mendatang. Diasumsikan bahwa peluang anak tersebut akan tetap bersekolah pada umur-umur berikutnya sama dengan peluang penduduk yang bersekolah per jumlah penduduk untuk umur yang sama saat ini.
 7. Angka Harapan Lama Sekolah (EYS) dihitung untuk penduduk berusia 7 tahun ke atas. HLS dapat digunakan untuk mengetahui kondisi pembangunan sistem pendidikan di berbagai jenjang yang ditunjukkan dalam bentuk lamanya pendidikan (dalam
4. *The Gini Ratio or coefficient is a tool to measure the degree of inequality in population distribution. This is based on the Lorenz curve, which is a cumulative expenditure curve that compares the distribution of a particular variable (for example income) with a uniform distribution that represents the cumulative percentage of the population.*
 5. *Life Expectancy (UHH) The average life year that is still to be lived by someone who has successfully reached age x , in a given year, in a situation of mortality that prevails in his community.*
 6. *Old School Expectation Rate (EYS) is defined as the length of school (in years) that is expected to be felt by children at a certain age in the future. It is assumed that the opportunity for the child to continue attending school at the next age is the same as the opportunity for the population to attend school per number of residents for the same age at this time.*
 7. *Old School Expectation Rates (EYS) are calculated for residents aged 7 years and over. HLS can be used to determine the condition of the development of the education system at various levels indicated in the form of the length of education (in years) which is expected to be*

tahun) yang diharapkan dapat dicapai oleh setiap anak.

8. Rata-rata Lama Sekolah (MYS) didefinisikan sebagai jumlah tahun yang digunakan oleh penduduk dalam menjalani pendidikan formal. Diasumsikan bahwa dalam kondisi normal rata-rata lama sekolah suatu wilayah tidak akan turun. Cakupan penduduk yang dihitung dalam penghitungan rata-rata lama sekolah adalah penduduk berusia 25 tahun ke atas.
9. Pengeluaran per kapita yang disesuaikan ditentukan dari nilai pengeluaran per kapita dan paritas daya beli (Purchasing Power Parity-PPP). Rata-rata pengeluaran per kapita setahun diperoleh dari Susenas, dihitung dari level provinsi hingga level kab/kota. Rata-rata pengeluaran per kapita dibuat konstan/riil dengan tahun dasar 2012=100. Perhitungan paritas daya beli pada metode baru menggunakan 96 komoditas dimana 66 komoditas merupakan makanan dan sisanya merupakan komoditas nonmakanan. Metode penghitungan paritas daya beli menggunakan Metode Rao.

to be achieved by every child.

8. *Average Length of School (MYS) is defined as the number of years used by residents in undergoing formal education. It is assumed that under normal conditions the average length of schooling of an area will not go down. Population coverage calculated in the calculation of average length of school is residents aged 25 years and over.*
9. *Adjusted per capita expenditure is determined by the value of expenditure per capita and purchasing power parity (PPP). Average annual expenditure per capita is obtained from Susenas, calculated from the provincial level to the district / city level. Average per capita expenditure is made constant / real with base year 2012 = 100. The calculation of purchasing power parity in the new method uses 96 commodities of which 66 commodities are food and the rest are non-food commodities. The method of calculating purchasing power parity uses the Rao Method.*

Gambar 13.1
Figures**Perbandingan Indeks Pembangunan Manusia Menurut Kabupaten/Kota, 2021**
Comparison of Human Development Index by Regency/ Municipality in Aceh Province, 2021

Sumber/Source : Badan Pusat Statistik Provinsi Aceh/ BPS-Statistics of Aceh Province

Tabel 13.1 Jumlah Penduduk Menurut Kabupaten/Kota se Provinsi Aceh (ribu), 2020–2021
Table Population by Regency/Municipality in Aceh Province (thousand), 2020–2021

Kabupaten/Kota Regency/Municipality	2020	2021
(1)	(2)	(3)
Kabupaten/ Regency		
Simeulue	92,87	93,76
Aceh Singkil	126,51	128,38
Aceh Selatan	232,41	234,63
Aceh Tenggara	220,86	224,12
Aceh Timur	422,40	427,03
Aceh Tengah	215,58	218,68
Aceh Barat	198,74	200,58
Aceh Besar	405,54	409,53
Pidie	435,28	439,40
Bireuen	436,42	439,79
Aceh Utara	602,79	608,11
Aceh Barat Daya	150,78	152,66
Gayo Lues	99,53	101,10
Aceh Tamiang	294,36	297,52
Nagan Raya	168,39	170,59
Aceh Jaya	93,16	94,42
Bener Meriah	161,34	164,52
Pidie Jaya	158,40	160,33
Kota/ Municipality		
Banda Aceh	252,90	255,03
Sabang	41,20	42,07
Langsa	185,97	188,88
Lhokseumawe	188,71	189,94
Subulussalam	90,75	92,67
Provinsi Aceh	5 274,87	5 333,73

Catatan/Note: ...

Sumber/Source: Badan Pusat Statistik Provinsi Aceh/ BPS-Statistics of Aceh Province

Tabel
Table 13.2

Laju Pertumbuhan Produk Domestik Regional Bruto Atas Dasar Harga Konstan 2010 Menurut Kabupaten/Kota se Provinsi Aceh (persen), 2017–2021
Rate of Growth of Gross Regional Domestic Products at Constant 2010 Prices by Regency/Municipality in Aceh Province (percent), 2017–2021

Kabupaten/Kota Regency/Municipality	2017	2018	2019	2020	2021
(1)	(2)	(3)	(4)	(5)	(6)
Kabupaten/ Regency					
Simeulue	4,42	4,24	4,60	0,12	2,85
Aceh Singkil	3,92	3,98	3,99	-1,01	3,90
Aceh Selatan	3,93	4,53	4,43	-0,05	2,46
Aceh Tenggara	5,03	3,26	4,23	-0,17	1,48
Aceh Timur	4,34	4,20	4,42	1,54	1,94
Aceh Tengah	4,05	4,22	3,51	-1,18	3,21
Aceh Barat	13,23	10,14	4,99	1,88	5,67
Aceh Besar	4,01	3,78	4,35	0,39	2,44
Pidie	4,42	4,16	4,43	-0,12	2,63
Bireuen	4,23	4,22	5,00	-1,02	4,13
Aceh Utara	2,30	4,77	3,48	0,98	-0,55
Aceh Barat Daya	4,46	4,61	4,75	-0,65	2,88
Gayo Lues	4,70	1,28	1,26	0,88	2,32
Aceh Tamiang	4,00	4,25	4,55	0,42	0,88
Nagan Raya	3,95	4,29	6,77	3,36	5,34
Aceh Jaya	4,00	4,04	3,75	-0,62	4,04
Bener Meriah	4,09	4,16	4,32	0,09	3,15
Pidie Jaya	5,80	4,63	4,08	-0,79	2,03
Kota/ Municipality					
Banda Aceh	3,39	4,45	4,18	-3,29	5,53
Sabang	6,07	5,87	5,82	-1,29	2,67
Langsa	4,43	4,33	4,39	-1,12	4,23
Lhokseumawe	2,19	3,78	3,98	-1,80	3,84
Subulussalam	4,93	4,42	4,42	1,97	3,87
Provinsi Aceh	4,18	4,61	4,14	-0,37	2,79

Catatan/Note: ...

Sumber/Source: Badan Pusat Statistik Provinsi Aceh/ BPS-Statistics of Aceh Province

Tabel
Table 13.3

**Jumlah Penduduk Miskin Menurut Kabupaten/Kota di
Provinsi Aceh (ribu), 2017–2021**
**Number of Poor Population by Regency/Municipality in
Aceh Province (thousand), 2017–2021**

Kabupaten/Kota Regency/City		2017	2018	2019	2020	2021
(1)		(2)	(3)	(4)	(5)	(6)
Kabupaten/Regency						
1	Simeulue	18 400	18 221	17 670	17 340	18 250
2	Aceh Singkil	26 270	25 735	25 660	25 430	25 480
3	Aceh Selatan	32 510	32 815	31 060	30 910	32 250
4	Aceh Tenggara	30 840	30 203	28 930	28 980	29 310
5	Aceh Timur	63 670	61 644	62 790	62 340	63 690
6	Aceh Tengah	34 240	32 314	32 780	32 480	32 720
7	Aceh Barat	40 720	39 562	39 290	39 060	39 830
8	Aceh Besar	62 720	60 084	58 900	59 700	60 260
9	Pidie	92 350	89 533	86 290	86 390	88 530
10	Bireun	71 540	65 744	63 600	62 420	63 020
11	Aceh Utara	118 740	111 272	107 340	106 410	109 490
12	Aceh Barat Daya	26 570	25 229	24 360	24 210	25 060
13	Gayo Lues	19 910	19 087	18 630	18 420	18 610
14	Aceh Tamiang	42 010	41 209	39 350	38 930	40 030
15	Nagan Raya	31 060	31 056	29 930	29 990	30 710
16	Aceh Jaya	13 230	12 846	12 350	12 110	12 630
17	Bener Meriah	29 990	29 078	28 450	28 380	28 690
18	Pidie Jaya	33 600	31 720	30 970	31 390	31 790
Kota/City						
1	Banda Aceh	19 230	19 130	19 420	18 970	20 950
2	Sabang	5 980	5 615	5 430	5 270	5 330
3	Langsa	19 200	18 734	18 620	18 650	19 780
4	Lhoksumawe	24 400	23 879	23 050	22 690	23 380
5	Subulussalam	15 440	14 778	14 560	14 460	14 460
Jumlah Total		872 610	839 488	819 440	814 910	834 240

Catatan/Note: ...

Sumber/Source: Badan Pusat Statistik Provinsi Aceh/ BPS-Statistics of Aceh Province

Tabel
Table 13.4**Indeks Pembangunan Manusia Menurut Kabupaten/Kota
se Provinsi Aceh, 2017–2021**
*Human Development Index by Regency/Municipality in
Aceh Province, 2017–2021*

Kabupaten/Kota Regency/City	Tahun Years				
	2017	2018	2019	2020	2021
(1)	(2)	(3)	(4)	(5)	(6)
Kabupaten/Regency					
1 Simeulue	64,41	64,74	65,65	66,03	66,41
2 Aceh Singkil	67,37	68,02	69,19	68,94	69,22
3 Aceh Selatan	65,03	65,92	67,04	67,12	67,44
4 Aceh Tenggara	68,09	68,67	69,38	69,37	69,44
5 Aceh Timur	66,32	66,82	67,48	67,63	67,83
6 Aceh Tengah	72,19	72,64	73,28	73,24	73,37
7 Aceh Barat	70,20	70,47	71,13	71,38	71,67
8 Aceh Besar	72,00	72,73	73,56	73,56	73,58
9 Pidie	69,52	69,93	70,58	70,63	70,70
10 Bireun	71,11	71,37	72,17	72,28	72,33
11 Aceh Utara	67,67	68,36	69,40	69,33	69,46
12 Aceh Barat Daya	65,09	65,67	66,67	66,75	66,99
13 Gayo Lues	65,01	65,88	67,31	67,22	67,56
14 Aceh Tamiang	67,99	68,45	69,34	69,24	69,48
15 Nagan Raya	67,78	68,15	69,33	69,18	69,31
16 Aceh Jaya	68,07	68,83	69,89	69,75	69,84
17 Bener Meriah	71,89	72,14	73,02	72,98	73,27
18 Pidie Jaya	71,73	72,12	72,98	73,20	73,60
Kota/City					
1 Banda Aceh	83,95	84,37	85,18	85,41	85,71
2 Sabang	74,10	74,82	75,78	75,78	76,11
3 Langsa	75,89	76,34	77,15	77,17	77,44
4 Lhoksumawe	76,34	76,62	77,30	77,31	77,57
5 Subulussalam	62,88	63,48	64,46	64,93	65,27
Jumlah Total	70,60	71,19	71,96	71,99	72,18

Catatan/Note: ...

Sumber/Source: Badan Pusat Statistik Provinsi Aceh/ BPS-Statistics of Aceh Province

BerAKHLAK

Berorientasi Pelayanan Akuntabel Kompeten
Harmonis Loyal Adaptif Kolaboratif

ST 2023
SENSUS PERTANIAN

DATA

MENCERDASKAN BANGSA
ENLIGHTEN THE NATION

<https://acehbaratdayakab.bps.go.id>



BADAN PUSAT STATISTIK
KABUPATEN ACEH BARAT DAYA
Statistics of Aceh Barat Daya Regency

Jalan Bukit Hijau, Komplek Perkantoran Abdya, Kecamatan Blangpidir
Kabupaten Aceh Barat Daya, Kode Pos 23764 Telp/Fax: (0659) 93179
Homepage: acehbaratdayakab.bps.go.id e-mail: bps1112@bps.go.id