

KABUPATEN ACEH TAMIANG DALAM ANGKA ACEH TAMIANG REGENCY IN FIGURES 2022



<https://acehtamiangkab.go.id>



KABUPATEN ACEH TAMIANG DALAM ANGKA *ACEH TAMIANG REGENCY IN FIGURES* 2022



<https://acehtamiangkab.br>

**Kabupaten Aceh Tamiang Dalam Angka
Aceh Tamiang Regency in Figures
2022**

ISSN: 2797-3980

No. Publikasi/*Publication Number*: 11140.2202

Katalog /*Catalog*: 1102001.1114

Ukuran Buku/*Book Size*: 14,8 cm x 21 cm

Jumlah Halaman/*Number of Pages* : lxxiv + 588 hal/*pages*

Naskah/*Manuscript*:

BPS Aceh Tamiang

BPS-Statistics of Aceh Tamiang

Penyunting/*Editor*:

BPS Aceh Tamiang

BPS-Statistics of Aceh Tamiang

Gambar Kover/*Cover Design*:

Seksi Integrasi Pengolahan dan Diseminasi Statistik

Section of Integration Processing and Statistics Dissemination

Ilustrasi Kover/*Cover Illustration*:

Seksi Integrasi Pengolahan dan Diseminasi Statistik

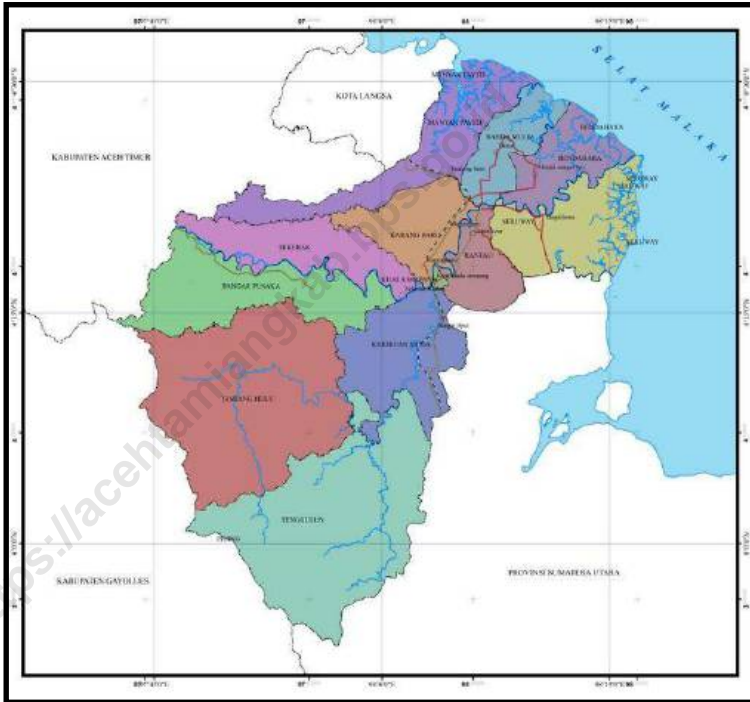
Diterbitkan oleh/*Published by*:

©BPS Aceh Tamiang/*BPS-Statistics of Aceh Tamiang*

Dilarang mengumumkan, mendistribusikan, mengomunikasikan, dan/atau menggandakan sebagian atau seluruh isi buku ini untuk tujuan komersil tanpa izin tertulis dari Badan Pusat Statistik.

Prohibited to announce, distribute, communicate, and/or copy part or all of this book for commercial purpose without permission from BPS-Statistics Indonesia.

PETA WILAYAH KABUPATEN ACEH TAMIANG
MAP OF ACEH TAMIANG REGENCY



LAMBANG KABUPATEN ACEH TAMIANG

ACEH TAMIANG SYMBOL



ARTI LAMBANG KABUPATEN ACEH TAMIANG

THE MEANIANG OF ACEH TAMIANG SYMBOL

BINGKAI SEGI LIMA

Dengan warna kuning yang diapit oleh warna hijau dapat diartikan kemuliaan dalam kesejahteraan dan kemakmuran sebagai daerah yang dalam kehidupan bernegara berada dibawah dasar falsafah Pancasila dan kehidupan beragama dengan tuntunan rukun Islam yang lima.

PUCOK REBONG

Adalah lambang dan sejarah masyarakat Tamiang yang kekuatan legendanya telah mengikat dalam kehidupan masyarakat sebagai awal dari asal kata Tamiang dan dapat memberi makna kepada suatu pertumbuhan yang kokoh dalam persatuan, hidupnya yang berumpun dapat dicerminkan pada kehidupan bambu, dimana yang muda menjadi benteng pelindung mengelilingi yang lebih tua berada ditengah.

TEPAK SIREH

Adalah lambang adat yang dimiliki oleh 3 (tiga) suku perkauman di Tamiang yaitu Suku Perkauman Aceh, Suku Perkauman Tamiang, dan Suku Perkauman Gayo. Tepak ada lah tempat sireh yang disusun sebagai sempene resam pengiring sembah pembuka madah, ketika kata akan dimulai, sireh sombul disorong dahulu. Sireh juga melambangkan persahabatan dan persaudaraan dimana setiap orang menyodorkan sireh untuk dimakan, berarti perdamaian dan persahabatan kesemuanya merupakan pelambang rukun dan damai mencakup seluruh ruang lingkup tatakrama kehidupan. Peranan tepak yang berisi sireh susun merupakan kelengkapan peradapan dari resam qanun yang tersimpul dalam kate tetuhe " Mulie Kaom Bersireh Tepak, Kembang Kerabat Manih Bahase ".

KAPAS DAN PADI

Melambangkan kehidupan pertanian yang dapat membawa kepada kemakmuran dalam usaha yang gigih. Pertanian yang merupakan usaha dari sebahagian masyarakat wilayah Tamiang baik dari tanaman keras tahunan seperti kelapa sawit, karet dan lain-lain yang telah memberikan hasil bagi pendapatan daerah

serta tanaman jangka pendek seperti palawija yang mampu membawa kepada kehidupan masyarakat yang makmur dari berbagai hasilnya disamping perluasan areal percontakan sawah baru yang juga membawa arah kemakmuran masyarakat.

MENARA MINYAK

Sebagai lambang dari sumber daya hasil bumi berupa minyak dan gas bumi yang dikelola oleh Perusahaan Tambang Minyak Nasional (Pertamina) milik Pemerintah serta lambang kelautan yang merupakan kekayaan hasil laut, disamping sebagai sarana akses transportasi bagi lalu lintas perdagangan juga adalah sumber yang dapat memberikan kemakmuran masyarakat.

BUKU

Merupakan lambang dari ilmu pengetahuan bagi sumber daya manusia yang dapat meningkatkan kualitas melalui peningkatan minat baca kepada sumber-sumber ilmu pengetahuan.

BINTANG

Adalah lambang dari ketuhanan, dimana masyarakat wilayah Tamiang dalam kehidupannya ta'at dan tunduk dari tuntunan syari'at Islam secara berdampingan dengan adat istiadat Tamiang.

IKATAN YANG MEMPERSATUKAN PADI DAN KAPAS BERJUMLAH DELAPAN IKATAN

Adalah lambang persatuan diantara masyarakat dari 8 (delapan) Kecamatan. Kabupaten Aceh Tamiang mencakup 8 (delapan) Kecamatan yang terdiri dari berbagai etnis dan suku bangsa diantaranya Suku Tamiang, Suku Aceh dan Suku Gayo dimana merupakan suku asli dari wilayah tamiang disamping suku pendatang yang telah menetap di wilayah Kabupaten Aceh Tamiang seperti Jawa, Batak, Minang, Tionghoa dan lain-lain. Semuanya etnis dan suku hidup rukun, damai dan bersatu serta membaaur dengan keberadaan masyarakat asli Tamiang dengan toleransi yang tinggi dan merupakan satu prinsip yang telah diwarisi secara temurun dikenal dengan ungkapan " Digoyang Buleh, Dicabut Te'ek ". Toleransi tersebut dibatasi dalam wewenang yang memberikan kebebasan terarah dimana tercermin dalam kate tetuhe " Tande Belang Ade Batahnye, Tande Empus Berantare Paga ".

JUMLAH 2 RIAK AIR DAN TUJUH MENARA MINYAK

Adalah lambang dari hari lahirnya Kabupaten Aceh Tamiang yaitu tanggal 2 Juli 2002. Kabupaten Aceh Tamiang lahir selain dari perjuangan panjang masyarakat Tamiang juga didukung oleh berbagai potensi daerah, diantaranya yang terbesar

adalah Perusahaan Tambang Minyak Nasional (Pertamina) yang memberikan kontribusi besar bagi lahir dan berkembangnya Kabupaten Aceh Tamiang disamping potensi kelautan diantaranya tambak udang dan tambak ikan dan merupakan salah satu aset pendapatan daerah.

17 JUMLAH KAPAS, 8 IKATAN ANTARA PADI DAN KAPAS SERTA 45 BUTIR PADI

Melambungkan Proklamasi Kemerdekaan Republik Indonesia 17 - 8 - 1945.

<https://acehtamiangkab.bps.go.id>

**BUPATI ACEH TAMIANG
REGENT OF ACEH TAMIANG**



H. MURSIL, SH, M.KN

KEPALA BPS KABUPATEN ACEH TAMIANG
CHIEF STATISTICIAN OF ACEH TAMIANG REGENCY



MUKHTARUDDIN, SE



BUPATI ACEH TAMIANG SAMBUTAN

Dalam rangka meningkatkan pembangunan regional khususnya di wilayah Kabupaten Aceh Tamiang, sangat dibutuhkan data yang akurat dan komprehensif. Dengan keadaan demikian maka diharapkan setiap perencanaan pembangunan dapat dilaksanakan tepat waktu, tepat guna, berkesinambungan dan efektif sehingga sasaran yang diharapkan dapat dicapai secara optimal.

Dengan adanya buku publikasi “Kabupaten Aceh Tamiang Dalam Angka 2022” ini, kami berharap arah dan tujuan pembangunan daerah dapat tercapai semaksimal mungkin dengan dijadikannya buku ini sebagai acuan pokok dalam rangka merencanakan pembangunan daerah.

Kami ucapkan terima kasih kepada semua pihak yang telah membantu dalam rangka menerbitkan publikasi ini, dan kami minta agar selalu meningkatkan kualitas informasi yang disajikan dengan melakukan konfirmasi dan koordinasi dengan Dinas/Instansi/Lembaga terkait.

Diharapkan kegiatan seperti ini akan terus berlanjut, sehingga pada masa-masa yang akan datang dapat diterbitkan berbagai publikasi lainnya dengan jenis data yang beragam, tidak hanya dalam bentuk kuantitatif, akan tetapi juga dalam bentuk kualitatif, sehingga masyarakat pembaca dan para praktisi pembangunan dapat menjadikan Data Pokok Kabupaten Aceh Tamiang ini sebagai rujukan data yang lengkap dan utuh.

Karang Baru, 22 Februari 2022 M
11 Rajab 1442 H

BUPATI ACEH TAMIANG

H. Mursil, SH, M.Kn



REGENT OF ACEH TAMIANG
GREETING

In order to improving regional development especially in Aceh Tamiang Region, it's very needed a data which have accuracy and comprehensive. With this condition hopefully every each development planning can be done on schedule, preciseable, effective and continual so the development target can reached in optimal.

With this "Aceh Tamiang Regency in Figure, 2022; ", we hope the regional development purpose and direction can be reach as optimal as the goal by use this books as primary reference in order to planning a regional development.

Thanks to all institution who have been participate in order to publish this book, and we hope always improve the quality of information by making confirmation and coordination with related Office/Agency.

We hope this program can be continue, so in the future more other various publication can be created, not only in quantitative but also in qualitative form, so the reader and the development practice can use this book as intact and complete reference.

Karang Baru, 22 Februari 2022 M
11 Rajab 1442 H

BUPATI ACEH TAMIANG

H. Mursil, SH, M.Kn



KATA PENGANTAR

Dengan penuh rasa syukur kehadiran Allah SWT, berkat rahmat dan ridhonya akhirnya buku “Kabupaten Aceh Tamiang Dalam Angka 2022” dapat diterbitkan. Buku ini berisi beragam data mengenai karakteristik Kabupaten Aceh Tamiang dilihat dari segi geografis, pemerintahan, politik, ekonomi, sosial dan budaya.

Buku ini merupakan hasil kompilasi data-data yang terdapat pada berbagai instansi pemerintahan dalam ruang lingkup Pemerintahan Kabupaten Aceh Tamiang serta data-data utama dari sensus dan survey yang dilaksanakan oleh Badan Pusat Statistik Kabupaten Aceh Tamiang, kemudian disusun dan dibuat publikasinya oleh Badan Pusat Statistik Kabupaten Aceh Tamiang.

Dengan terbitnya Kabupaten Aceh Tamiang Dalam Angka 2022 ini kiranya dapat memberikan Informasi bagi Konsumen Data terutama untuk Perencanaan Pembangunan dan Kebutuhan Data Lainnya. Kepada Semua Staf Badan Pusat Statistik kabupaten Aceh Tamiang dan semua pihak yang telah membantu terbitnya publikasi ini kami menyampaikan penghargaan dan ucapan terima kasih yang sebesar-besarnya.

Walaupun publikasi ini telah disiapkan sebaik-baiknya, barangkali masih ada kekurangan-kekurangan dan kesalahan-kesalahan yang terjadi. Oleh karena itu, kami mohon maaf yang sebesar-besarnya. Dan kami sangat mengharapkan tanggapan, kritik dan saran dari para pembaca untuk menyempurnakan publikasi ini di masa mendatang.

Karang Baru, 22 Februari 2022 M
11 Rajab 1442 H

**Kepala Badan Pusat Statistik
Kabupaten Aceh Tamiang**

Mukhtaruddin, SE

NIP. 19651231 199212 1 002



PREFACE

Thanks to Allah SWT, because His mercy finally “Aceh Tamiang Regency in Figure, 2022” can be published. This book containing a various data about the characteristics of Aceh Tamiang Regency seen from geographic, governance, politics, economics, social and culture.

This book containing data which compiled from many government institution in Aceh Tamiang Region and primary datas from the cencus and survey conducted by BPS-Statistic of Aceh Tamiang which collected and publish by Aceh Tamiang Central Board of Statistics.

Whit this book we have we can give information for consumer of data, specially for planning the regional development and for other use. Thanks to all staff in Aceh Tamiang Central Boards of Statistics and all who have give contibution in publish this book.

However this publication have been prepared as well as posible, may be still any mistake and wrong in this book. Because that, we hope apologize for that. And we hope response, criticize and suggestion for repairing and make this be better in the future.

Karang Baru, 22 Februari 2022 M
11 Rajab 1442 H

**Kepala Badan Pusat Statistik
Kabupaten Aceh Tamiang**

Mukhtaruddin, SE

NIP. 19651231 199212 1 002

DAFTAR ISI / CONTENTS

	Halaman <i>Page</i>
Kata Pengantar/Preface	xv
Daftar Isi/Contents	xvii
Daftar Tabel/List of Tables	xix
Daftar Gambar/List of Figures	lvii
Daftar Singkatan/List of Abbreviations	lxiii
Statistik Kunci/Key Statistics	lxv
1. Geografi dan Iklim/ <i>Geography and Climate</i>	1
2. Pemerintahan/ <i>Government</i>	19
3. Penduduk dan Ketenagakerjaan/ <i>Population and Employment</i>	79
4. Sosial dan Kesejahteraan Rakyat/ <i>Social and Welfare</i>	125
5. Pertanian, Kehutanan, Peternakan, dan Perikanan/ <i>Agriculture, Forestry, Livestock, and Fishery</i>	269
6. Industri, Pertambangan, dan Energi/ <i>Industry, Mining, and Energy</i>	397
7. Pariwisata/ <i>Tourism</i>	423
8. Transportasi dan Komunikasi/ <i>Transportation and Communication</i>	451
9. Perbankan, Koperasi, dan Harga-harga/ <i>Banking, Cooperative, dan Prices</i>	473
10. Pengeluaran Penduduk/ <i>Population Expenditure</i>	507
11. Perdagangan/ <i>Trade</i>	519
12. Sistem Neraca Regional/ <i>System of Regional Accounts</i>	541
13. Perbandingan Antar Kabupaten/Kota/ <i>Regency/Municipal Comparison</i>	565
Sumber Data/Data Sources	585
Penyusun/Drafting Team	587

DAFTAR TABEL/LIST OF TABLES

		Halaman <i>Page</i>
1.1	KEADAAN GEOGRAFI	10
	GEOGRAPHY CONDITION	10
1.1.1	Luas Daerah dan Jumlah Pulau Menurut Kecamatan di Kabupaten Aceh Tamiang, 2021	10
	Total Area and Number of Islands by Subdistrict in Aceh Tamiang Regency, 2021	10
1.1.2	Tinggi Wilayah dan Jarak ke Ibukota Kabupaten Menurut Kecamatan di Kabupaten Aceh Tamiang, 2021	12
	Altitude and Distance to the Capital of Regencyity by Subdistrict in Aceh Tamiang Regency, 2021	12
1.1.3	Letak Geografis Seluruh Kecamatan di Kabupaten Aceh Tamiang, 2021.....	13
	Geographic Position of All Subdistrict in Aceh Tamiang Regency, 2021	13
1.1.4	Jumlah Sertifikat Diselesaikan di Kabupaten Aceh Tamiang selama Tahun 2020.....	14
	Number of Certificate is Finished In Aceh Tamiang Regency, during 2020.....	14
1.2	KEADAAN IKLIM	15
	CLIMATE CONDITION	15
1.2.1	Pengamatan Unsur Iklim Menurut Bulan di Stasiun Meteorologi Malikul Saleh, 2020.....	15
	Observation of Climate Elements By Months at the Malikul Saleh Meteorological Station, 2020.....	15
1.2.2	Jumlah Curah Hujan dan Hari Hujan di Kabupaten Aceh Tamiang, 2020.....	18
	Amount of Precipitation and Number of Rain Days in Aceh Tamiang Regency, 2020.....	18
2.1.1	Jumlah Desa ¹ /Kelurahan Menurut Kecamatan di Kabupaten Aceh Tamiang, 2017–2021	31
	Number of Villages ¹ /Kelurahan by Subdistrict in Aceh Tamiang	

	Halaman Page
Regency, 2017–2021	31
2.2 DEWAN PERWAKILAN RAKYAT DAERAH	32
REGIONAL HOUSE OF REPRESENTATIVE	32
2.2.1 Jumlah Anggota Dewan Perwakilan Rakyat Daerah Menurut Partai Politik dan Jenis Kelamin di Kabupaten Aceh Tamiang, 2021	32
Number of Regional House of Representatives’s Members by Political Parties and Sex in Aceh Tamiang Regency 2021	32
2.2.2 Jumlah Anggota Dewan Perwakilan Rakyat Kabupaten Aceh Tamiang Menurut Fraksi dan Komisi, 2021	33
Number of Aceh Tamiang Regional Parliament Member by Faction and Committee, 2021	33
2.2.3 Nama, Pendidikan, Umur dan Asal Partai Anggota DPRK Aceh Tamiang, 2021	34
Name, Education, Age and Political Parties of Parliament Member in Aceh Tamiang, 2021	34
2.2.4 Jumlah Rapat Dewan Perwakilan Rakyat Kabupaten Aceh Tamiang Tahun 2021	36
Number of Aceh Tamiang Regional Parliament Meeting Period 2021	36
2.2.5 Jumlah Keputusan Dewan Perwakilan Rakyat Kabupaten Aceh Tamiang Menurut Jenisnya, Periode 2021 – 2024.....	37
Number of Aceh Tamiang Regional Parliament Decisions by Kind of Decisions, Period 2021 – 2024.....	37
2.3 SUMBER DAYA MANUSIA	38
HUMAN RESOURCES.....	38
2.3.1 Jumlah Pegawai Negeri Sipil Menurut Jabatan dan Jenis Kelamin di Kabupaten Aceh Tamiang, Desember 2020 dan Desember 2021 .	38
Number of Civil Servants by Occupation and Sex in Aceh Tamiang Regency, December 2020 dan December 2021	38
2.3.2 Jumlah Pegawai Negeri Sipil Menurut Tingkat Pendidikan dan Jenis Kelamin di Kabupaten Aceh Tamiang, Desember 2020 dan Desember 2021	40
Number of Civil Servants by Educational Level and Sex in Aceh Tamiang Regency, Desember 2020 dan Desember 2021	40

	Halaman Page	
2.3.3	Jumlah Pegawai Negeri Sipil Menurut Tingkat Kepangkatan dan Jenis Kelamin di Kabupaten Aceh Tamiang, Desember 2020 dan Desember 2021	42
	Number of Civil Servants by Hierarchy and Sex in Aceh Tamiang Regency, Desember 2020 dan Desember 2021	42
2.3.4	Jumlah Pegawai Negeri Sipil Berdasarkan Instansi di Kabupaten Aceh Tamiang menurut Jenis Kelamin, 2021	44
	Number of Regional Officer in Aceh Tamiang Regency by Gender, 2021.....	44
2.3.5	Jumlah Pegawai Negeri Sipil Daerah Menurut Instansi di Kabupaten Aceh Tamiang menurut Golongan, 2021	48
	Number of Regional Officer in Aceh Tamiang Regency by Rank, 2021	48
2.3.6	Jumlah Pegawai Negeri Sipil Daerah Berdasarkan Instansi di Kabupaten Aceh Tamiang menurut Tingkat Pendidikan, 2021	52
	Number of Regional Officer in Aceh Tamiang Regency by Education, 2021	52
2.3.7	Jumlah Pegawai Honor Daerah di Kabupaten Aceh Tamiang menurut Jenis Kelamin, 2021.....	59
	Number of Regional Honorary Officer in Aceh Tamiang Regency by Gender, 2021	59
2.4	KEUANGAN PEMERINTAH	63
	GOVERNMENT FINANCE	63
2.4.1	Realisasi Pendapatan Pemerintah Kabupaten Aceh Tamiang Menurut Jenis Pendapatan (rupiah), 2018–2021.....	63
	Actual Aceh Tamiang Regency Government Revenues by Kind of Revenues (rupiahs), 2018–2021	63
2.4.2	Realisasi Belanja Pemerintah Kabupaten Aceh Tamiang Menurut Jenis Belanja (rupiah), 2018–2021	65
	Actual Aceh Tamiang Regency Government Expenditures by Kind of Expenditures (rupiahs), 2018–2021	65
2.4.3	Target dan Realisasi Penerimaan Pendapatan Pajak Penerangan Jalan di Kabupaten Aceh Tamiang (rupiah), 2021	67
	Target and Realization of Receipts of Road Lights in Aceh Tamiang	

	Halaman Page
	Regency (rupiahs), 2021 67
2.4.4	Target dan Realisasi Penerimaan Pendapatan Pajak Reklame di Kabupaten Aceh Tamiang (rupiahs), 2021 68 <i>Target and Realization of Advertising Tax in Aceh Tamiang Regency (</i> <i>rupiahs), 2021 68</i>
2.4.5	Target dan Realisasi Penerimaan Pendapatan Pajak Hotel dan Restoran (Rumah Makan / Warung Kopi) di Kabupaten Aceh Tamiang (rupiah), 2021 69 Target and Realization of Restaurant and Hotel Tax in Aceh Tamiang Regency (rupiahs), 2021 69
2.4.6	Target dan Realisasi Penerimaan Pajak Galian Golongan C di Kabupaten Aceh Tamiang (rupiah), 2021 70 Target and Realization of colletion of excavated naterial clas C in Aceh Tamiang Regency (rupiahs), 2021 70
2.4.7	Rencana dan Realisasi Penerimaan PBB di Kabupaten Aceh Tamiang Menurut Sektor (rupiah), 2021 71 Target and Realization of Receipts Soil and Building Tax in Aceh Tamiang Regency by Sector (rupiahs), 2021 71
2.4.8	Target dan Realisasi Penerimaan Pendapatan Pajak Hiburan di Kabupaten Aceh Tamiang (rupiah), 2021 72 Target and Realization of Entertainment Tax in Aceh Tamiang Regency (rupiahs), 2021 72
2.4.9	Pokok Ketetapan PBB Pedesaan dan Perkotaan di Kabupaten Aceh Tamiang Menurut Kecamatan (rupiah), 2020..... 73 Soil and Building Tax (PBB) for Rural and Urban in Aceh Tamiang by Sub Distric (rupiahs), 2020 73
2.4.10	Target dan Realisasi Penerimaan Pendapatan Retribusi Pelayanan Sampah di Kabupaten Aceh Tamiang (rupiah), 2021 74 Target and Realization of Garbage Service Retribution in Aceh Tamiang Regency (rupiahs), 2021 74
2.4.11	Target dan Realisasi Penerimaan Pendapatan Retribusi Pelayanan Kesehatan di Kabupaten Aceh Tamiang, (rupiah), 2020 75 Target and Realization of Receipts of Health Services in Aceh Tamiang Regency, 2021 (rupiahs), 2020 75

	Halaman Page
2.4.12 Rencana dan Realisasi Penerimaan PBB di Kabupaten Aceh Tamiang Menurut Sektor (Ribu Rupiah), 2021	76
Target and Realization of Receipts Soil and Building Tax in Aceh Tamiang Regency by Sector (Thousand rupiahs), 2021	76
2.4.13 Anggaran Pendapatan Pemerintah Desa di Kabupaten Aceh Tamiang Menurut Jenis Pendapatan (rupiah), 2021.....	77
Villages Government Revenues in Aceh Tamiang Regency by Kind of Revenues (rupiahs), 2021	77
Population, by Subdistrict in Aceh Tamiang Regency, 2021	89
Population 15 Years of Age by Type of Activity During the Previous Week in Aceh Tamiang Regency, 2021	90
3.1 PENDUDUK	91
POPULATION	91
3.1.1 Penduduk, Laju Pertumbuhan Penduduk, Distribusi Persentase Penduduk, Kepadatan Penduduk, Rasio Jenis Kelamin Penduduk Menurut Kecamatan di Kabupaten Aceh Tamiang, 2011-2021	91
Population, Population Growth Rate, Percentage Distribution of Population, Population Density, and Population Sex Ratio by Subdistrict in Aceh Tamiang Regency, 2011-2021	91
3.1.2 Jumlah Penduduk Menurut Kelompok Umur dan Jenis Kelamin di Kabupaten Aceh Tamiang, 2021	94
Population by Age Group and Sex in Aceh Tamiang Regency, 2021	94
3.1.3 Jumlah Penduduk Laki-laki Kabupaten Aceh Tamiang Menurut Kelompok Umur, 2021	95
Population Number of Male in Aceh Tamiang Regency by Age Group, 2021	95
3.1.4 Jumlah Penduduk Perempuan Kabupaten Aceh Tamiang Menurut Kelompok Umur, 2021	98
Population Number of Female in Aceh Tamiang Regency by Age Group, 2021	98
3.1.5 Jumlah Penduduk Kabupaten Aceh Tamiang Menurut Kelompok Umur, 2021	101
Population Number in Aceh Tamiang Regency by Age Group, 2021	101

	Halaman Page	
3.1.6	Jumlah Kematian Balita ¹ Dan Kematian Dewasa Menurut Jenis Kelamin Berdasarkan Kecamatan di Kabupaten Aceh Tamiang Tahun 2020 104	104
	Number of Toddler and Adult Deaths by Gender by Subdistrict in Aceh Tamiang Regency in 2021 104	104
3.1.7	Jumlah Penduduk Masuk Dan Penduduk Keluar Menurut Jenis Kelamin Berdasarkan Kecamatan Di Kabupaten Aceh Tamiang Tahun 2021 105	105
	Number of Incoming and Outgoing Population by Gender by Subdistrict in Aceh Tamiang, 2021 105	105
3.1.8	Jumlah Realisasi Penerbitan Akta Pencatatan Sipil di Kabupaten Aceh Tamiang Tahun 2021 106	106
	Total Realization of Issuance of Civil Registration Certificate in Aceh Tamiang, 2021 106	106
3.1.9	Jumlah Realisasi Penerbitan Akta Kelahiran Pencatatan Sipil di Kabupaten Aceh Tamiang Tahun 2021 107	107
	Total Realization of Birth Certificate Issuance for Civil Registration in Aceh Tamiang Regency in 2021 107	107
3.1.10	Jumlah Realisasi Penerbitan Akta Kematian Pencatatan Sipil di Kabupaten Aceh Tamiang Tahun 2021 109	109
	Total Realization of the Issuance of Death Deeds for Civil Registration in Aceh Tamiang Regency in 2021 109	109
3.1.11	Jumlah Pengurusan Akte Kelahiran per bulan menurut jenis kategori kelahiran ¹ di Kabupaten Aceh Tamiang Tahun 2021 111	111
	Number of Birth Certificate Arrangements per month according to the type of birth category in Aceh Tamiang by 2021 111	111
3.2	KETENAGAKERJAAN..... 112	112
	EMPLOYMENT 112	112
3.2.1	Jumlah Penduduk Berumur 15 Tahun Keatas Menurut Jenis Kegiatan Selama Seminggu yang Lalu dan Jenis Kelamin di Kabupaten Aceh Tamiang, 2021 112	112
	Population Aged 15 Years and Over by Type of Activity During The Previous Week and Sex in Aceh Tamiang Regency, 2021 112	112
3.2.2	Penduduk Berumur 15 Tahun ke Atas Menurut Pendidikan	

	Halaman Page
Tertinggi yang Ditamatkan dan Jenis Kegiatan Selama Seminggu yang Lalu di Kabupaten Aceh Tamiang, 2021	113
Population 15 Years of Age and Over by Educational Attainment and Type of Activity During the Previous Week in Aceh Tamiang Regency, 2021	113
3.2.3 Penduduk Berumur 15 Tahun Ke Atas yang Bekerja Selama Seminggu yang Lalu Menurut Status Pekerjaan Utama dan Jenis Kelamin di Kabupaten Aceh Tamiang, 2021	115
Population 15 Years of Age and Over who Worked During The Previous Week by Main Employment Status and Sex in Aceh Tamiang Regency, 2021	115
3.2.4 Informasi Pasar Tenaga Kerja Kabupaten Aceh Tamiang, 2021	116
Information of Labor Market in Aceh Tamiang Regency, 2021	116
3.2.5 Banyaknya Pencari Kerja Terdaftar di Kabupaten Aceh Tamiang Menurut Umur, 2021	117
Number of Registered Job Seekers in Aceh Tamiang Regency by Age, 2021	117
3.2.6 Pencari Kerja Terdaftar, Lowongan Kerja Terdaftar, dan Penempatan/Pemenuhan Tenaga Kerja Kabupaten Aceh Tamiang Menurut Kecamatan 2021	118
Number of Registered Job Applicants, Registered Job Vacancies, and Placement of Workers Aceh Tamiang Regency by Subdistricts 2021	118
3.2.7 Jumlah Organisasi Pekerja (SPSI), Anggota dan Perusahaan di Kabupaten Aceh Tamiang Menurut Lapangan Usaha, 2021	119
Number of Labor Organization, Member & Company in Aceh Tamiang Regency by Work Fields, 2021	119
3.2.8 Jumlah Peserta Pelatihan Keterampilan Institusional pada Loka Kerja Usaha Kecil & Menengah Menurut Jenis Pelatihan di Kabupaten Aceh Tamiang, 2021	120
Number of Institutional Training Competitor at Small and Medium Industry By kinds of Training in Aceh Tamiang Regency , 2021	120
3.3 IMIGRASI	122
IMMIGRATION	122

3.3.1	Kegiatan Keimigrasian pada Kantor Imigrasi Kota Langsa, 2018-2020	122
	Immigration Activity at Immigration Office in Langsa City, 2018-2020 ...	122
3.3.2	Jumlah Warga Negara Asing Berdiam Tetap menurut Wilayah Kerja Kantor Imigrasi Langsa, 2020	123
	Number of Foreign Citizens Stayed at Immigration Office in Langsa City, 2020	123
3.3.3	Jumlah Warga Negara Asing Berdiam Sementara di Kabupaten Aceh Tamiang yang Terdaftar di Kantor Imigrasi Langsa, 2020	124
	Number of Foreign Citizens Domiciled in Aceh Tamiang Regency who Registered at Immigration Office in Langsa City, 2020	124
4.1.1	Jumlah Sekolah, Guru, dan Murid Taman Kanak-Kanak (TK) di Bawah Kementerian Pendidikan dan Kebudayaan Menurut Kecamatan di Kabupaten Aceh Tamiang, 2020/2021 dan 2021/2022	134
	Number of Schools, Teachers, and Pupils in Kindergarten Under The Ministry of Education and Culture by Subdistrict in Aceh Tamiang Regency, 2020/2021 and 2021/2022	134
4.1.2	Jumlah Sekolah, Guru, dan Murid Raudatul Athfal (RA) di Bawah Kementerian Agama Menurut Kecamatan di Kabupaten Aceh Tamiang, 2020/2021 dan 2021/2022	137
	Number of Schools, Teachers, and Pupils in Raudatul Athfal (RA) Under The Ministry of Religious Affairs by Subdistrict in Aceh Tamiang Regency, 2020/2021 and 2021/2022	137
4.1.3	Jumlah Sekolah, Guru, dan Murid Sekolah Dasar (SD) di Bawah Kementerian Pendidikan dan Kebudayaan Menurut Kecamatan di Kabupaten Aceh Tamiang, 2020/2021 dan 2021/2022	138
	Number of Schools, Teachers, and Pupils in Primary Schools Under The Ministry of Education and Culture by Subdistrict in Aceh Tamiang Regency, 2020/2021 and 2021/2022	138
4.1.4	Jumlah Sekolah, Guru, dan Murid Madrasah Ibtidaiyah (MI) di Bawah Kementerian Agama Menurut Kecamatan Menurut Kecamatan di Kabupaten Aceh Tamiang, 2020/2021 dan 2021/2022	141
	Number of Schools, Teachers, and Pupils in Madrasah Ibtidaiyah (MI) Under The Ministry of Religious Affairs by Subdistrict in Aceh Tamiang Regency, 2020/2021 and 2021/2022	141

4.1.5	Jumlah Sekolah, Guru, dan Murid Sekolah Menengah Pertama (SMP) di Bawah Kementerian Pendidikan dan Kebudayaan Menurut Kecamatan di Kabupaten Aceh Tamiang, 2020/2021 dan 2021/2022	144
	Number of Schools, Teachers, and Pupils in Junior High Schools Under The Ministry of Education and Culture by Subdistrict in Aceh Tamiang Regency, 2020/2021 and 2021/2022	144
4.1.6	Jumlah Sekolah, Guru, dan Murid Madrasah Tsanawiyah (MTs) di Bawah Kementerian Agama Menurut Kecamatan di Kabupaten Aceh Tamiang, 2020/2021 dan 2021/2022.....	147
	Number of Schools, Teachers, and Pupils in Madrasah Tsanawiyah (MTs) Under The Ministry of Religious Affairs by Subdistrict in Aceh Tamiang Regency , 2020/2021 and 2021/2022	147
4.1.7	Jumlah Sekolah, Guru, dan Murid Sekolah Menengah Atas (SMA) di Bawah Kementerian Pendidikan dan Kebudayaan Menurut Kecamatan di Kabupaten Aceh Tamiang, 2020/2021 dan 2021/2022	150
	Number of Schools, Teachers, and Pupils in Senior High Schools Under The Ministry of Education and Culture by Subdistrict in Aceh Tamiang Regency, 2020/2021 and 2021/2022	150
4.1.8	Jumlah Sekolah, Guru, dan Murid Sekolah Menengah Kejuruan (SMK) di Bawah Kementerian Pendidikan dan Kebudayaan Menurut Kecamatan di Kabupaten Aceh Tamiang, 2020/2021 dan 2021/2022	153
	Number of Schools, Teachers, and Pupils in Vocational High Schools Under The Ministry of Education and Culture by Subdistrict in Aceh Tamiang Regency, 2020/2021 and 2021/2022....	153
4.1.9	Jumlah Sekolah, Guru, dan Murid Madrasah Aliyah (MA) di Bawah Kementerian Agama Menurut Kecamatan di Kabupaten Aceh Tamiang, 2020/2021 dan 2021/2022	156
	Number of Schools, Teachers, and Pupils in Madrasah Aliyah (MA) Under the Ministry of Religious Affairs by Subdistrict in Aceh Tamiang Regency, 2020/2021 and 2021/2022	156
4.1.10	Jumlah Desa ¹ /Kelurahan yang Memiliki Fasilitas Sekolah Menurut Kecamatan dan Tingkat Pendidikan di Kabupaten Aceh Tamiang, 2019–2021	159

	Number of Villages ¹ /Kelurahan Having Educational Facilities by Subdistrict and Educational Level in Aceh Tamiang Regency, 2019–2021	159
4.1.11	Angka Partisipasi Murni (APM) dan Angka Partisipasi Kasar (APK) Menurut Jenjang Pendidikan di Kabupaten Aceh Tamiang, 2020 dan 2021	164
	Net Participation Rates and Gross Participation Rates by Educational Level in Aceh Tamiang Regency, 2020 and 2021	164
4.1.12	Persentase penduduk berumur 7-24 tahun menurut status pendidikan dan jenis kelamin di Kabupaten Aceh Tamiang, 2021 ...	165
	Percentage of population aged 7-24 years by education status and gender in Aceh Tamiang District, 2021	165
4.1.13	Persentase Penduduk Berumur 15 Tahun ke Atas yang Melek Huruf Menurut Kelompok Umur di Kabupaten Aceh Tamiang, 2020 dan 2021	167
	Percentage of Literate People Aged 15 Years and Over by Age Group in Aceh Tamiang Regency, 2020 and 2021	167
4.2.1	Jumlah Desa ¹ /Kelurahan Yang Memiliki Sarana Kesehatan Menurut Kecamatan di Kabupaten Aceh Tamiang, 2019–2021	168
	Number of Villages ¹ /Kelurahan Having Health Facilities by Subdistrict in Aceh Tamiang Regency, 2019–2021	168
4.2.2	Jumlah Tenaga Kesehatan Menurut Kecamatan, 2021.....	174
	Number of Medical Personnel by Subdistrict, 2021	174
4.2.3	Jumlah Dokter yang Bertugas Menurut Puskesmas/Intansi di Kabupaten Aceh Tamiang, 2021	175
	Number of Doctor which Worked by Public Health Center/ Institution in Aceh Tamiang Regency, 2021	175
4.2.4	Jumlah Kasus Penyakit Menurut Kecamatan di Kabupaten Aceh Tamiang 2021	176
	Number of Disease Cases by subdistrict and Type of Disease in Aceh Tamiang 2021	176
4.2.5	Jumlah Rumah Sakit Umum, Rumah Sakit Khusus, Rumah Sakit/ Rumah Bersalin, Puskesmas, Klinik/Balai Kesehatan, Posyandu, dan Polindes Menurut Kecamatan, 2020 dan 2021	178

	Number of General Hospital, Special Hospital, Maternity Hospital and Public Health Center, Medical Clinic, Integrated Service Post, Village maternity Cottage by Subdistrict, 2020 and 2021	178
4.2.6	Jumlah Pelayanan Kesehatan Menurut Puskesmas di Kabupaten Aceh Tamiang, 2021	181
	Number of Medical Service by Public Health Center in Aceh Tamiang Regency, 2021	181
4.2.7	Jumlah Sarana Pelayanan Kesehatan Menurut Kecamatan di Kabupaten Aceh Tamiang, 2021	182
	Number of Health Services Facilities by Subdistrict in Aceh Tamiang Regency, 2021	182
4.2.8	Jumlah Desa dan Sarana Posyandu Menurut Puskesmas di Kabupaten Aceh Tamiang, 2021	183
	Number of Villages and Posyandu Facilities by Public Health Center in Aceh Tamiang Regency, 2021	183
4.2.9	Jumlah Sarana Posyandu, Jumlah Kunjungan Bayi dan Balita dengan KMS ¹ Menurut Kecamatan di Kabupaten Aceh Tamiang, 2021	184
	Number of Posyandu, Total Baby and Infant Visit with KMS ¹ by Subdistrict in Aceh Tamiang Regency, 2021	184
4.2.10	Jumlah Persalinan, Bayi Lahir Hidup dan Mati Menurut Puskesmas di Kabupaten Aceh Tamiang, 2021	185
	Number of Childbirth, Baby Live at Birth and Baby Death at Birth by Public Health Center in Aceh Tamiang Regency, 2021	185
4.2.11	Jumlah Bayi Lahir Hidup Berdasarkan Jenis Kelamin Menurut Puskesmas di Kabupaten Aceh Tamiang, 2021	186
	Number of Baby Life at Birth According Gender by Public Health Center in Aceh Tamiang Regency, 2021	186
4.2.12	Jumlah Bayi Lahir Mati Berdasarkan Jenis Kelamin Menurut Puskesmas di Kabupaten Aceh Tamiang, 2021	187
	Number of Death at Birth According Gender by Public Health Center in Aceh Tamiang Regency, 2021	187
4.2.13	Jumlah Kematian Bayi Umur 0-28 Hari Berdasarkan Jenis Kelamin Menurut Puskesmas di Kabupaten Aceh Tamiang, 2021	188

	Number of Baby Death 0-28 Days Age According Gender by Public Health Center in Aceh Tamiang Regency, 2021	188
4.2.14	Jumlah Kematian Bayi Umur 0-1 Tahun Berdasarkan Jenis Kelamin Menurut Puskesmas di Kabupaten Aceh Tamiang, 2021	189
	Number of Baby Death 0-1 Year Age According Gender by Public Health Center in Aceh Tamiang Regency, 2021	189
4.2.15	Jumlah Pelayanan Ibu Hamil Menurut Puskesmas di Kabupaten Aceh Tamiang, 2021	190
	Number of Pregnancy Services by Public Health Center in Aceh Tamiang Regency, 2021	190
4.2.16	Jumlah Kematian Ibu Maternal Menurut Puskesmas di Kabupaten Aceh Tamiang, 2021	191
	Number of Maternal Mortality by Public Health Center in Aceh Tamiang Regency, 2021	191
4.2.17	Jumlah Balita Menurut Kecamatan di Kabupaten Aceh Tamiang, 2021.....	192
	Number of Infantby Subdistrict in Aceh Tamiang Regency, 2021	192
4.2.18	Perkiraan Jumlah Persalinan dan Persalinan yang di Tolong Tenaga Kesehatan Menurut Puskesmas di Kabupaten Aceh Tamiang, 2021	193
	Number of Birth Estimate Helped by Paramedics by Public Health Center in Aceh Tamiang Regency, 2021	193
4.2.19	Jumlah Pelayanan Imunisasi Menurut Puskesmas di Kabupaten Aceh Tamiang, 2021	194
	Number of Immune Services by Public Health Center in Aceh Tamiang Regency, 2021	194
4.2.20	Jumlah Pasien Rumah Sakit, 2021	195
	Hospital Patient Number in Hospital, 2021	195
4.2.21	Jumlah Tenaga Medis Menurut Status Kepegawaian di Rumah Sakit Umum Daerah, 2021	199
	Number of Medical Servants by Employment Status in Regional General Hospital, 2021	199

	Halaman Page
4.2.22	Jumlah Tenaga Paramedis Menurut Status Kepegawaian di Rumah Sakit Umum Daerah, 2021 200
	Number of Paramedical Servants by Employment Status in Regional General Hospital, 2021 200
4.2.23	Jumlah Tenaga Para Medis Non Perawatan Menurut Status Kepegawaian di Rumah Sakit Umum Daerah, 2021 201
	Number of Medical Servants Non Nurses by Employment Status in Regional General Hospital, 2021 201
4.2.24	Jumlah Tenaga Non Medis Menurut Status Kepegawaian di Rumah Sakit Umum Daerah, 2021 203
	Number of Non Medical Servants by Employment Status in Regional General Hospital, 2021 203
4.2.25	..Jumlah Pelayanan Ibu Hamil di Rumah Sakit Umum Daerah, 2021 206
	Number of Pregnancy Services in Regional General Hospital, 2021 . 206
4.2.26	Jumlah Peserta Keluarga Berencana Baru di Rumah Sakit Umum Daerah, 2021 207
	Number of New Family Planning Member in Regional General Hospital, 2021 207
4.2.27	Kegiatan Kebidanan Pada Rumah Sakit Umum Daerah, 2021 208
	Activity of Perinatology at Regional General Hospital, 2021 208
4.2.28	Kegiatan Perinatologi Menurut Kelahiran Hidup di Rumah Sakit Umum Daerah, 2021 209
	Activity of Perinatology by Live at Birth in Regional General Hospital, 2021 209
4.2.29	Jumlah Kematian Bayi menurut Penyebabnya di Rumah Sakit Umum Daerah, 2021 210
	Number of Baby Death Rate by Caused in Regional General Hospital, 2021 210
4.2.30	Jumlah Pelayanan Kesehatan di Rumah Sakit Umum Daerah, 2021 211
	Number of Medical Services in Regional General Hospital, 2021 211
4.2.31	Kinerja Umum Rumah Sakit Umum Daerah, 2021 212
	Generally Performance in Regional General Hospital, 2021 212
4.2.32	Jumlah Pasien Rawat Jalan Berdasarkan Poliklinik di Rumah Sakit

	Halaman Page
Umum Daerah, 2021	213
Number of Outpatient by Polyclinic in Regional General Hospital, 2021.....	213
4.2.33 Sepuluh Urutan Penyakit Terbanyak Pasien Rawat Jalan di Rumah Sakit Umum Daerah, 2021	214
The Most Ten Disease of Outpatient in Regional General Hospital, 2021.....	214
4.2.34 Sepuluh Urutan Penyakit Terbanyak Pasien Rawat Inap di Rumah Sakit Umum Daerah, 2021	215
The Most Ten Disease of Inpatient in Regional General Hospital, 2021.....	215
4.2.35 Jumlah Pasien Rawat Inap Berdasarkan Bulan, Jenis Kelamin Pasien di Rumah Sakit Umum Daerah, 2021	216
Number of Inpatient by Month, Sex of Patient in Regional General Hospital, 2021	216
4.2.36 Jumlah Kematian Menurut Bulan di Rumah Sakit Umum Daerah, 2021.....	217
Number of Death by Month in Regional General Hospital, 2021	217
4.2.37 Jumlah Pelayanan Laboratorium Menurut Jenis Pemeriksaan di Rumah Sakit Umum Daerah, 2021	218
Number of Laboratory Services by Kinds of Investigation in Regional General Hospital, 2021.....	218
4.2.38 Jumlah Pelayanan Rehabilitasi Medik di Rumah Sakit Umum Daerah, 2021	219
Number of Medic Rehabilitation Services in Regional General Hospital,2021	219
4.2.39 Jumlah Pelayanan Radiologi di Rumah Sakit Umum Daerah, 2021220	
Number of Radiology Services in Regional General Hospital, 2021 ..	220
4.2.40 Jumlah Pelayanan Bedah di Rumah Sakit Umum Daerah, 2021	221
Number of Surgery Services in Regional General Hospital, 2021221	
4.2.41 Jumlah Peserta Keluarga Berencana Baru Menurut Kecamatan di Kabupaten Aceh Tamiang, 2021	222
Number of New Family Planning Member by Subdistrict in Aceh	

	Halaman Page
Tamiang Regency, 2021	222
4.2.42 Jumlah Pasangan Usia Subur di Kabupaten Aceh Tamiang Menurut Keikutsertaan Dalam Program KB, 2021	223
Number of Fertile Age Couple in Aceh Tamiang Regency by Participation of Family Planning Program, 2021	223
4.2.43 Jumlah Pasangan Usia Subur dan Peserta KB Aktif Menurut Kecamatan di Kabupaten Aceh Tamiang, 2021	224
Number of Eligible Couples and Family Planning by Subdistrict in Aceh Tamiang Regency, 2021	224
4.2.44 Jumlah Kelompok Balita dan Alat Permainan Edukatif di Kabupaten Aceh Tamiang, 2021	226
Number of Under 5th Population's Group and Educational Playing Tools in Aceh Tamiang Regency, 2021	226
4.2.45 Jumlah Klinik Keluarga Berencana (KKB) dan Pos Pelayanan Keluarga Berencana Desa (PPKBD) Menurut Kecamatan di Kabupaten Aceh Tamiang, 2021	227
Number of Family Planning Clinics and Village Family Planning Service Units by Subdistrict in Aceh Tamiang Regency, 2021	227
4.2.46 Jumlah Keluarga di Kabupaten Aceh Tamiang Menurut Tingkat Kesejahteraan, 2021	228
Number of EHouseholds in Aceh Tamiang Regency by Prosperity Level, 2021	228
4.3.1 Jumlah Penduduk Menurut Kecamatan dan Agama yang Dianut di Kabupaten Aceh Tamiang, 2021	229
Population by Subdistrict and Religion in Aceh Tamiang Regency, 2021	229
4.3.2 Jumlah Tempat Peribadatan Menurut Kecamatan di Kabupaten Aceh Tamiang, 2021	230
Number of Places of Worship by Subdistrict in Aceh Tamiang Regency, 2021	230
4.3.3 Jumlah Desa ¹ /Kelurahan yang Mengalami Bencana Alam ² Menurut Kecamatan di Kabupaten Aceh Tamiang, 2019, 2020, dan 2021	231
Number of Villages ¹ /Kelurahan that Had Natural Disaster ² by	

	Halaman Page
Subdistrict in Aceh Tamiang Regency, 2019, 2020, and 2021	231
4.3.4 Jumlah Bencana Kebakaran Menurut Kecamatan di Kabupaten Aceh Tamiang, 2021	234
Number Of Fire Disaster by Subdistricts in Aceh Tamiang Regency, 2021	234
4.3.5 Jumlah Bencana Banjir Menurut Kecamatan di Kabupaten Aceh Tamiang, 2021	235
Number Of Floods Disaster by Subdistricts in Aceh Tamiang Regency, 2021	235
4.3.6 Jumlah Bencana Angin Kencang / Puting Menurut Kecamatan di Kabupaten Aceh Tamiang, 2021	236
Number Of Tornado Disaster by Subdistricts in Aceh Tamiang Regency, 2021	236
4.3.7 Jumlah Bencana Tanah Longsor Menurut Kecamatan di Kabupaten Aceh Tamiang, 2021	236
Number Of Slided Disaster by Subdistricts in Aceh Tamiang Regency, 2021	237
4.3.8 Jumlah Desa/Kelurahan Yang Mengalami Bencana Kekeringan Menurut Kecamatan di Kabupaten Aceh Tamiang, 2021	238
Number of Villages that Had Dryness Disaster ² by Subdistrict In Aceh Tamiang Regency, 2021	238
4.3.9 Jumlah Permohonan Nikah di Kabupaten Aceh Tamiang, 2021	239
Number of Marriage Application in Aceh Tamiang Regency, 2021 ..	239
4.3.10 Jumlah Permohonan Rujuk di Kabupaten Aceh Tamiang, 2021	240
Number of Reconciliation Application In Aceh Tamiang Regency, 2021	240
4.3.11 Jumlah Permohonan Cerai di Kabupaten Aceh Tamiang, 2021 ..	241
Number of Divorce Application in Aceh Tamiang Regency, 2021	241
4.3.12 Faktor-faktor Penyebab Terjadinya Perceraian di Kabupaten Aceh Tamiang, 2021	242
Factors Causing Divorce in Aceh Tamiang Regency, 2021	242
4.3.13 Jumlah Jemaah Haji yang Diberangkat ke Tanah Suci Mekah Menurut Kecamatan, 2021	243

	Number of Moslems Pilgrims Departed to the Holy Land of Mecca by Subdistrict, 2021	243
4.3.14	Jumlah Jamaah Haji Gagal Berangkat Menurut Kecamatan di Kabupaten Aceh Tamiang, 2021	244
	Number of Undepartured Moslems Pilgrims by Subdistrict in Aceh Tamiang Regency, 2021	244
4.3.15	Jumlah Tanah Waqaf di Kabupaten Aceh Tamiang, 2021	245
	Number of Waqaf Lands in Aceh Tamiang Regency, 2021	245
4.3.16	Jumlah Penyuluh Agama Islam di Kabupaten Aceh Tamiang, 2021 ..	246
	Number of Religion of Islam Educators in Aceh Tamiang Regency, 2021.....	246
4.3.17	Pelanggaran Syari'at Islam Menurut Qanun No.11 tahun 2002 (Tentang Aqidah, Ibadah dan Syi'ar Islam) di Kabupaten Aceh Tamiang, 2021	247
	Number of Violation Islamic Ordinance by Qanun No.11, 2002 in Aceh Tamiang Regency, 2021	247
4.3.18	Pelanggaran Syari'at Islam Menurut Qanun No.11 tahun 2002 (Tentang Aqidah, Ibadah dan Syi'ar Islam) di Kabupaten Aceh Tamiang, 2021	248
	Number of Violation Islamic Ordinance by Qanun No.11, 2002 in Aceh Tamiang Regency, 2021	248
4.3.19	Pelanggaran Syari'at Islam Menurut Qanun No.06 tahun 2015 pasal 15 (Tentang Khamar dan Sejenisnya) di Kabupaten Aceh Tamiang Tahun 2021	249
	Number of Violation Islamic Ordinance by Qanun No.06 Article 15, 2015 in Aceh Tamiang Regency, 2021	249
4.3.20	Pelanggaran Syari'at Islam Menurut Qanun No.6 tahun 2015 Pasal 18 (Tentang Maisir / Perjudian dan Sejenisnya) di Kabupaten Aceh Tamiang Tahun 2021	250
	Number of Violation Islamic Ordinance by Qanun No.06 Article 18, 2015 in Aceh Tamiang Regency, 2021	250
4.3.21	Pelanggaran Syari'at Islam Menurut Qanun No.06 tahun 2015 Pasal 23 (Tentang Khalwat Mesum) di Kabupaten Aceh Tamiang, 2021.....	251

	Halaman Page
	Number of Violation Islamic Ordinance by Qanun No.06, 2015 Article 23 in Aceh Tamiang Regency, 2021 251
4.3.22	Pelanggaran Syari'at Islam Menurut Qanun No.06 tahun 2015 Pasal 25 (Tentang Ikhtilath dan Sejenisnya) di Kabupaten Aceh Tamiang, 2021 252
	Number of Violation Islamic Ordinance by Qanun No.06, 2015 Article 25 in Aceh Tamiang Regency, 2021 252
4.3.23	Pelanggaran Syari'at Islam Menurut Qanun No.06 tahun 2015 Pasal 33 (Tentang Zina dan Sejenisnya) di Kabupaten Aceh Tamiang, 2021 253
	Number of Violation Islamic Ordinance by Qanun No.06, 2015 Article 33 in Aceh Tamiang Regency, 2021 253
4.3.24	Jumlah Perkara Pidana di Kejaksaan Negeri Kuala Simpang, 2021 254
	Number of Criminal Cases in Kuala Simpang Country Judiciaries, 2021 254
4.3.25	Jumlah Perkara Lalu Lintas di Kejaksaan Negeri Kuala Simpang, 2021 255
	Number of Traffic Cases in Kuala Simpang Country Judiciaries, 2021 255
4.3.26	Jumlah Perkara Narkoba di Kejaksaan Negeri Kuala Simpang, 2021 256
	Number of Drug Cases in Kuala Simpang Country Judiciaries, 2021 256
4.3.27	Jumlah Penyandang Masalah Kesejahteraan Sosial (PMKS) Kabupaten Aceh Tamiang, 2021 257
	Number of Person Problem of Social Prosperity in Aceh Tamiang Regency, 2021 257
4.3.28	Jumlah Penyandang Masalah Kesejahteraan Sosial (PMKS) Menurut Kecamatan Kabupaten Aceh Tamiang, 2021 258
	Number of Person Problem of Social Prosperity by Sub District in Aceh Tamiang Regency, 2021 258
4.3.29	Jumlah Organisasi Kemasyarakatan yang Terdaftar di Kabupaten Aceh Tamiang, 2021 264
	Number of Community Organization that As Listed In Aceh Tamiang Regency, 2021 264

	Halaman Page
4.3.30	Jumlah Organisasi Kemasyarakatan yang Terdaftar di Kabupaten Aceh Tamiang, 2021 265
	Number of Community Organization that As Listed In Aceh Tamiang Regency, 2021 265
4.3.31	Jumlah Tenaga Da'i Wilayah Perbatasan dan Kecamatan di Kabupaten Aceh Tamiang, 2021 266
	Number of Da'i in Border Areas and Districts in Aceh Tamiang Regency, 2021 266
4.4.1	Garis Kemiskinan, Jumlah, dan Persentase Penduduk Miskin di Kabupaten Aceh Tamiang, 2014–2021 267
	Poverty Line, Number, and Percentage of Poor People in Aceh Tamiang Regency, 2014–2021 267
4.4.2	Indeks Kedalaman Kemiskinan dan Indeks Keparahan Kemiskinan di Kabupaten Aceh Tamiang, 2014–2021 268
	Poverty Gap Index and Poverty Severity Index in Aceh Tamiang Regency, 2014–2021 268
5.1.1	Produksi Tanaman Sayuran Menurut Kecamatan dan Jenis Tanaman di Kabupaten Aceh Tamiang (kuintal), 2020* 278
	Production of Vegetables by Subdistrict and Kind of Plant in Aceh Tamiang Regency (quintal), 2020* 278
5.1.2	Luas Panen Tanaman Sayuran dan Buah-buahan Semusim Menurut Jenis Tanaman di Kabupaten Aceh Tamiang (ha), 2020–2021 284
	Harvested Area of Seasonal Vegetables and Fruits by Kind of Plant in Aceh Tamiang Regency (ha), 2020–2021 284
5.1.3	Produksi Tanaman Sayuran dan Buah-buahan Semusim Menurut Jenis Tanaman di Kabupaten Aceh Tamiang (kuintal), 2018–2021 286
	Production of Seasonal Vegetables and Fruits by Kind of Plant in Aceh Tamiang Regency (quintal), 2018–2021 286
5.1.4	Luas Panen Tanaman Biofarmaka Menurut Kecamatan dan Jenis Tanaman di Kabupaten Aceh Tamiang (m ²), 2020* 288
	Harvested Area of Medicinal Plants by Subdistrict and Kind of Plant in Aceh Tamiang Regency (m ²), 2020* 288
5.1.5	Produksi Tanaman Biofarmaka Menurut Kecamatan dan Jenis

	Halaman Page
Tanaman di Kabupaten Aceh Tamiang (kg), 2020*	290
Production of Medicinal Plants by Subdistrict and Kind of Plant in Aceh Tamiang Regency (kg), 2020*	290
5.1.6 Luas Panen Tanaman Biofarmaka Menurut Jenis Tanaman di Kabupaten Aceh Tamiang, 2021*	292
Luas Panen Tanaman Biofarmaka Menurut Jenis Tanaman in Aceh Tamiang Regency, 2021*	292
5.1.7 Produksi Tanaman Biofarmaka Menurut Jenis Tanaman di Kabupaten Aceh Tamiang, 2020–2021	293
Produksi Tanaman Biofarmaka Menurut Jenis Tanaman in Aceh Tamiang Regency, 2020–2021	293
5.1.8 Jumlah Produksi Kunyit di Kabupaten Aceh Tamiang Menurut Kecamatan Tahun 2021	294
Number of Turmeric Production in Aceh Tamiang By Sub District, 2021	294
5.1.9 Produksi Buah-buahan Menurut Kecamatan dan Jenis Tanaman di Kabupaten Aceh Tamiang (kuintal), 2020*	295
Production of Fruits by Subdistrict and Kind of Plant in Aceh Tamiang Regency (kuintal), 2020*	295
5.1.10 Produksi Buah–Buahan dan Sayuran Tahunan Menurut Jenis Tanaman di Kabupaten Aceh Tamiang, 2020–2021	306
Produksi Buah–Buahan dan Sayuran Tahunan Menurut Jenis Tanaman in Aceh Tamiang Regency, 2020–2021	306
5.1.11 Jumlah Produksi Jahe di Kabupaten Aceh Tamiang Menurut Kecamatan, 2021	308
Number of Ginger Production in Aceh Tamiang Regency By Sub District, 2021	308
5.1.12 Jumlah Produksi Tanaman Sayur Mayur di Kabupaten Aceh Tamiang, 2021	309
Number of Vegetables Plant Production in Aceh Tamiang, 2021	309
5.1.13 Luas Panen, Produktivitas, dan Produksi Jagung Menurut Kecamatan (ha), 2021	310
Harvested Area, Productivity, dan Production of Corn by Subdistrict (ha), 2021	310

	Halaman Page
5.1.14 Luas Panen, Produktivitas, dan Produksi Kacang Tanah Menurut Kecamatan (ha), 2021	311
Harvested Area, Productivity, dan Production of Peanut by Subdistrict (ha), 2021	311
5.1.15 Luas Panen, Produktivitas, dan Produksi Kacang Hijau Menurut Kecamatan (ha), 2021	312
Harvested Area, Productivity, dan Production of Green Bean by Subdistrict (ha), 2021	312
5.1.16 Luas Panen, Produktivitas, dan Produksi Kacang Kedelai Menurut Kecamatan (ha), 2021	313
Harvested Area, Productivity, dan Production of Soybean by Subdistrict (ha), 2021	313
5.1.17 Luas Panen, Produktivitas, dan Produksi Ubi Kayu Menurut Kecamatan (ha), 2021	314
Harvested Area, Productivity, dan Production of Cassava by Subdistrict (ha), 2021	314
5.1.18 Luas Panen, Produktivitas, dan Produksi Ubi Jalar Menurut Kecamatan (ha), 2021	315
Harvested Area, Productivity, dan Production of Sweet Pottatoe by Subdistrict (ha), 2021	315
5.1.19 Data Dasar dan Kondisi Prasarana Irigasi di Kabupaten Aceh Tamiang, 2021	316
Database and Condition of Irrigation Infrastucture in Aceh Tamiang Regency, 2021	316
5.1.20 Data Dasar dan Kondisi Prasarana Irigasi di Kabupaten Aceh Tamiang, 2021	318
Database and Condition of Irrigation Infrastucture in Aceh Tamiang Regency, 2021	318
5.1.21 Realisasi Penggunaan Pestisida Untuk Tanaman Padi di Kabupaten Aceh Tamiang, 2021	322
Realization of Pesticide for Paddy in Aceh Tamiang Regency, 2021.	322
5.1.22 Jumlah Alat Pertanian di Kabupaten Aceh Tamiang, 2021	323
Number of Agriculture Equipment in Aceh Tamiang Regency, 2021	323

	Halaman Page	
5.1.23	Jumlah Kelompok Tani Nelayan di Kabupaten Aceh Tamiang, 2021	324
	Number of Farmer Group in Aceh Tamiang Regency, 2021.....	324
5.1.24	Jumlah Penyuluh Pertanian di Kabupaten Aceh Tamiang, 2021	325
	Number of Agriculture Education in Aceh Tamiang Regency, 2021..	325
5.1.25	Jumlah Gabungan Kelompok Tani (Gapoktan) di Kabupaten Aceh Tamiang, 2021	326
	Number of Farmer Groups Combined in Aceh Tamiang Regency, 2021.....	326
5.1.26	Jumlah Balai Penyuluh Pertanian (BPP) di Kabupaten Aceh Tamiang, 2021	333
	Number of Agriculture Extention Center in Aceh Tamiang Regency, 2021	333
5.1.27	Luas Lahan Sawah Berdasarkan Jenis Pengairan Menurut Kecamatan di Kabupaten Aceh Tamiang (ha), 2021	334
	Rice Fields Area According Irrigation Type by Subdistrict in Aceh Tamiang Regency(ha), 2021	334
5.1.28	Luas Panen, Produksi dan Konsumsi Beras di Kabupaten Aceh Tamiang Tahun 2019, 2020, dan 2021	335
	Harvested Area, Production and Konsumption Rice in Aceh Tamiang Regency 2019, 2020, and 2021	335
5.2.1	Luas Areal Tanaman Perkebunan Menurut Kecamatan dan Jenis Tanaman di Kabupaten Aceh Tamiang (ha), 2020 dan 2021	336
	Planted Area of Estate Crops by Subdistrict and Type of Crops in Aceh Tamiang Regency (ha), 2020 and 2021	336
5.2.2	Produksi Perkebunan Menurut Kecamatan dan Jenis Tanaman di Kabupaten Aceh Tamiang (ton), 2020 dan 2021	340
	Production of Estate by Subdistrict and Type of Crops in Aceh Tamiang Regency (ton), 2020 and 2021	340
5.2.3	Jumlah Produksi Kelapa Sawit di Kabupaten Aceh Tamiang Menurut Kecamatan, 2021.....	344
	Number of Palm Tree Production in Aceh Tamiang Regency By Sub District, 2021	344

	Halaman Page
5.2.4	Jumlah Produksi Karet di Kabupaten Aceh Tamiang Menurut Kecamatan, 2021 345
	Number of Rubber Production in Aceh Tamiang Regency By Sub District, 2021 345
5.2.5	Jumlah Produksi Kelapa di Kabupaten Aceh Tamiang Menurut Kecamatan, 2021 346
	Number of Coconut Production in Aceh Tamiang Regency By Sub District, 2021 346
5.2.6	Jumlah Produksi Pinang di Kabupaten Aceh Tamiang Menurut Kecamatan, 2021 347
	Number of Areca Production in Aceh Tamiang Regency By Sub District, 2021 347
5.2.7	Jumlah Produksi Sagu di Kabupaten Aceh Tamiang Menurut Kecamatan, 2021 348
	Number of Sagoo Production in Aceh Tamiang Regency By Sub District, 2021 348
5.2.8	Jumlah Produksi Aren di Kabupaten Aceh Tamiang Menurut Kecamatan, 2021 349
	Number of Sugar Palm Production in Aceh Tamiang Regency By Sub District, 2021 349
5.2.9	Jumlah Produksi Kopi di Kabupaten Aceh Tamiang Menurut Kecamatan, 2021 350
	Number of Coffee Production in Aceh Tamiang Regency By Sub District, 2021 350
5.2.10	Jumlah Produksi Coklat di Kabupaten Aceh Tamiang Menurut Kecamatan, 2021 351
	Number of Chocolate Production in Aceh Tamiang Regency By Sub District, 2021 351
5.2.11	Jumlah Produksi Perusahaan Kelapa Sawit di Kabupaten Aceh Tamiang, 2021 352
	Number of Palm Tree Company Production in Aceh Tamiang Regency, 2021 352
5.2.12	Jumlah Produksi Perusahaan Karet di Kabupaten Aceh Tamiang, 2021 354

	Halaman Page
Number of Rubber Company Production in Aceh Tamiang Regency, 2021	354
5.2.13 Jumlah Produksi Nilam di Kabupaten Aceh Tamiang Menurut Kecamatan, 2021	355
Number of Patchouli Production in Aceh Tamiang Regency By Sub District, 2021	355
5.3 PETERNAKAN	356
LIVESTOCK	356
5.3.1 Jumlah Populasi Hewan Ternak di Kabupaten Aceh Tamiang Menurut Kecamatan, 2021	356
Number of Livestock Population in Aceh Tamiang By Sub District, 2021	356
5.3.2 Jumlah Populasi Hewan Ternak Sapi di Kabupaten Aceh Tamiang Menurut Jenisnya (ekor), 2021	357
Number of Livestock Population of Cow in Aceh Tamiang by Spesies, 2021	357
5.3.3 Jumlah Populasi Hewan Ternak Kerbau di Kabupaten Aceh Tamiang Menurut Jenisnya (ekor), 2021	358
Number of Livestock Population of Buffalow in Aceh Tamiang by Spesies, 2021	358
5.3.4 Jumlah Populasi Hewan Ternak Kambing di Kabupaten Aceh Tamiang Menurut Jenisnya (ekor), 2021	359
Number of Livestock Population of Goat in Aceh Tamiang by Spesies, 2021	359
5.3.5 Jumlah Populasi Hewan Ternak Domba di Kabupaten Aceh Tamiang Menurut Jenisnya (ekor), 2021	360
Number of Livestock Population of Sheep in Aceh Tamiang by Spesies, 2021	360
5.3.6 Jumlah Populasi Hewan Ternak Ayam Kampung di Kabupaten Aceh Tamiang Menurut Jenisnya (ekor), 2021	361
Number of Livestock Population of Chicken in Aceh Tamiang by Spesies, 2021	361
5.3.7 Jumlah Populasi Hewan Ternak Itik di Kabupaten Aceh Tamiang	

	Halaman Page
	362
	362
5.3.8	363
	363
5.3.9	364
	364
5.3.10	365
	365
5.3.11	366
	366
5.3.12	367
	367
5.3.13	368
	368
5.3.14	369
	369
5.3.15	370
	370
5.4	371

	Halaman Page
FISHERY.....	371
5.4.1 Luas Lahan Perikanan Produktif di Kabupaten Aceh Tamiang Menurut Kecamatan, 2021	371
Fisheries Field Area in Aceh Tamiang By Sub District, 2021	371
5.4.2 Jumlah Produksi Perikanan di Kabupaten Aceh Tamiang Menurut Kecamatan, 2021 (ton)	372
Number of Fish Production in Aceh Tamiang By Sub District, 2021 (ton).....	372
5.4.3 Produksi dan Nilai Produksi Ikan Hasil Perikanan Laut di Kabupaten Aceh Tamiang Menurut Kecamatan, 2021	373
Sea Fishing Production and Value in Aceh Tamiang Regency by Sub Distric, 2021	373
5.4.4 Produksi dan Nilai Produksi Ikan Hasil Perikanan Laut Menurut Jenis Ikan di Kabupaten Aceh Tamiang Tahun 2021	374
Sea Fishing Production and Value in Aceh Tamiang Regency by Sub Distric, 2021	374
5.4.5 Produksi dan Nilai Produksi Udang Hasil Perikanan Laut Menurut Kecamatan di Kabupaten Aceh Tamiang Tahun 2021	378
Sea Shrimp Production and Value by Sub Distric in Aceh Tamiang, 2021.....	378
5.4.6 Produksi dan Nilai Produksi Udang Hasil Perikanan Laut Menurut Jenis Udang di Kabupaten Aceh Tamiang Tahun 2021	379
Sea Shrimp Production and Value by Type of Shrimp in Aceh Tamiang, 2021	379
5.4.7 Produksi dan Nilai Produksi Binatang Berkulit Keras Hasil Perikanan Laut di Kabupaten Aceh Tamiang Menurut Kecamatan, 2021.....	380
Sea Hard Skin Animal Production and Value in Aceh Tamiang Regency by Sub Distric, 2021	380
5.4.8 Produksi dan Nilai Produksi Binatang Berkulit Keras Hasil Perikanan Laut di Kabupaten Aceh Tamiang Menurut Jenis Hewan, 2021	381
Sea Hard Skin Animal Production and Value in Aceh Tamiang Regency by Type of Animal, 2021	381

5.4.9	Produksi dan Nilai Produksi Binatang Berkulit Lunak Hasil Perikanan Laut di Kabupaten Aceh Tamiang Menurut Kecamatan, 2021	382
	Mollusca Production and Value in Aceh Tamiang Regency by Sub Distric, 2021	382
5.4.10	Produksi dan Nilai Produksi Binatang Berkulit Lunak Hasil Perikanan Laut Menurut Jenis Hewan di Kabupaten Aceh Tamiang Tahun 2021	383
	Mollusca Production Production and Value by Type of Animal in Aceh Tamiang, 2021	383
5.4.11	Jumlah Perahu di Kabupaten Aceh Tamiang Menurut Jenisnya Tahun 2021	384
	Number of Ship in Aceh Tamiang Regency by Type, 2021	384
5.4.12	Jumlah Armada, Nelayan dan Produksi Tangkap di Kabupaten Aceh Tamiang, 2021	385
	Number of Marine, Fisher and Capture Fishery in Aceh Tamiang Regency, 2021	385
5.4.13	
	Jumlah Perahu di Kabupaten Aceh Tamiang Menurut Jenisnya Tahun 2021	386
	Number of Ship in Aceh Tamiang Regency by Type, 2021	386
5.4.14	
	Jumlah Unit Penangkapan Perikanan Tangkap di Kabupaten Aceh Tamiang Menurut Jenis Alat Tangkap, 2021	387
	Number of Capture Fishery Unit in Aceh Tamiang Regency by Type of Fishery Tools, 2021	387
5.4.15	
	Jumlah Perahu/Kapal Perikanan Laut di Kabupaten Aceh Tamiang Menurut Kategori Perahu/Kapal, 2021	389
	Number of Sea Fishing Boats in Aceh Tamiang Regency by Category of Boats, 2021	389
5.4.16	Jumlah Rumah Tangga Perikanan Tangkap di Kabupaten Aceh Tamiang Menurut Kecamatan, 2021	391
	Number of Fish Capture Household in Aceh Tamiang Regency by	

	Halaman Page
	391
5.4.17	392
	392
5.4.18	393
	393
5.4.19	394
	394
5.4.18	396
	396
	404
	405
6.1.1	406
	406
6.1.2	407
	407
6.1.3	408

	Halaman Page
	408
6.1.4	409
	409
6.1.5	410
	410
6.1.6	411
	411
6.1.7	412
	412
6.1.8	413
	413
6.1.9	414
	414
6.1.10	416
	416
6.1.11	417
	417
6.1.12	

	Halaman Page
	Kabupaten Aceh Tamiang, 2021 418
	Number of Formal and Non Formal Small Industries in Aceh Tamiang Regency, 2021 418
6.1.13	Jumlah Tenaga Kerja Industri Kecil Formal dan Non Formal di Kabupaten Aceh Tamiang, 2021 419
	Number of Labors at Formal and Non Formal Small Industries in Aceh Tamiang Regency, 2021 419
6.1.14	Jumlah Usaha Menengah Kecil di Kabupaten Aceh Tamiang Menurut Kecamatan, 2020-2021 420
	Number of Small Middle Industries in Aceh Tamiang Regency by Sub District, 2020-2021 420
6.1.15	Jumlah Nilai Produksi, Investasi Industri Kecil Formal dan Non Formal di Kabupaten Aceh Tamiang Menurut Kecamatan, 2021 421
	Number of Value of Production, Formal and Non formal of Small Industries in Aceh Tamiang Regency by Sub District, 2021 421
6.1.16	Jumlah Nilai Investasi, Investasi Industri Kecil Formal dan Non Formal di Kabupaten Aceh Tamiang Menurut Kecamatan, 2021 422
	Number of Value of Investmen, Formal and Non formal of Small Industries in Aceh Tamiang Regency by Sub District, 2021 422
	Number of Restaurants by Subdistrict in Aceh Tamiang Regency, 2021..... 429
7.1	Jumlah Rumah Makan/Restoran Menurut Kecamatan di Kabupaten Aceh Tamiang, 2019–2021 430
	Number of Restaurants by Subdistrict in Aceh Tamiang Regency, 2019–2021 430
7.2	Tingkat Penghunian Kamar (TPK) Hotel di Kabupaten Aceh Tamiang, 2021 431
	Occupancy Rate (TPK) of Hotels in Aceh Tamiang District, 2021 431
7.3	Data Objek Wisata di Kabupaten Aceh Tamiang, 2021 432
	Natural Tourism Object In Aceh Tamiang Regency, 2021 432
7.4	Data Restoran dan Rumah Makan di Kabupaten Aceh Tamiang, 2021..... 444
	Number of Restoran in Aceh Tamiang Regency,2021..... 444

	Halaman Page
8.1	TRANSPORTASI 458
	TRANSPORTATION 458
8.1.1	Panjang Jalan ¹ Menurut Tingkat Kewenangan Pemerintahan di Kabupaten Aceh Tamiang (km), 2019–2021 458
	Length of Roads ¹ by Level of Government Authority Aceh Tamiang Regency (km), 2019–2021 458
8.1.2	Panjang Jalan Menurut Jenis Permukaan Jalan di Kabupaten Aceh Tamiang (km), 2019–2021 459
	Length of Roads by Type of Road Surface Aceh Tamiang Regency (km), 2019–2021 459
8.1.3	Panjang Jalan Menurut Kondisi Jalan di Kabupaten Aceh Tamiang (km), 2019–2021 460
	Length of Roads by Condition of Roads Aceh Tamiang Regency (km), 2019–2021 460
8.1.4	Panjang Jalan, Kondisi dan Jenis Permukaan Menurut Kewenangan Pemerintah kabupaten Berdasarkan Kecamatan di Kabupaten Aceh Tamiang (km) , 2021 461
	Length, Condition and Surface of Roads According to Regency Government Authorities by District in Aceh Tamiang Regency (km), 2021 461
8.1.5	Jumlah dan Panjang Jembatan di Kabupaten Aceh Tamiang Menurut Kondisi Jembatan, 2021 463
	Number and Length of Bridges in Aceh Tamiang Regency According to Bridge Conditions, 2021 463
8.1.6	Jumlah Kendaraan di Kabupaten Aceh Tamiang Menurut Status Kepemilikan, 2019-2021 465
	Number of Vehicles in Aceh Tamiang Regency by Property Status, 2019-2021 465
8.1.7	Jumlah Kendaraan di Kabupaten Aceh Tamiang Menurut Status Kepemilikan, 2021 466
	Number of Vehicles in Aceh Tamiang Regency by Property Status, 2021 466
8.1.8	Jumlah Terminal Bus Antar Kota Dalam Daerah dan Antar Provinsi / Kabupaten di Kabupaten Aceh Tamiang, 2021 467

	Halaman Page
Number of Bus Terminal in Regional and Between Province / District in Aceh Tamiang Regency, 2021	467
8.1.9 Jumlah Kendaraan yang Telah Diuji dan Uang Pendapatan di Kabupaten Aceh Tamiang, 2021	468
Number of Vehicles Tested and Registration Fee in Aceh Tamiang Regency, 2021	468
8.2 KOMUNIKASI.....	469
COMMUNICATION	469
8.2.1 Jumlah Kantor Pos Pembantu Menurut Kecamatan di Kabupaten Aceh Tamiang, 2018–2021	469
Number of Post Offices Subsidiaries by Subdistrict Aceh Tamiang Regency, 2018–2021	469
8.2.2 Jumlah Surat Kilat Khusus yang Dikirim dan Diterima dalam Wilayah Kerja PT Pos Indonesia di Kabupaten Aceh Tamiang, 2021	470
Number of Special Registered Letter Send and Received in Aceh Tamiang Regency, 2021	470
8.2.3 Jumlah Paket Pos yang Dikirim dan Diterima dalam Wilayah Kerja PT Pos Indonesia di Kabupaten Aceh Tamiang, 2021	471
Number of Packet Post Send and Received in Aceh Tamiang Regency, 2021	471
8.2.4 Jumlah Pengiriman dan Pembayaran Wesel Pos dalam Wilayah Kerja PT Pos Indonesia di Kabupaten Aceh Tamiang, 2021	472
Number of Money Order Received and Sent Out in Aceh Tamiang Regency, 2021	472
9.1 KOPERASI	481
COOPERATION	481
9.1.1 Jumlah Koperasi Aktif Menurut Kecamatan di Kabupaten Aceh Tamiang, 2018–2021	481
Number of Active Cooperative by Subdistrict Aceh Tamiang Regency, 2018–2021	481
9.1.2 Jumlah Koperasi Menurut Jenis Koperasi dan Kecamatan di Kabupaten Aceh Tamiang, 2020	483
Number of Cooperative by Kind of Cooperative and Subdistrict	

	Halaman Page
Aceh Tamiang Regency, 2020	483
9.2 PERBANKAN	484
BANKING.....	484
9.2.1 Banyaknya Transaksi Bank Aceh Syariah di Kabupaten Aceh Tamiang, (Juta Rupiah) 2020 - 2021	484
Number of Transaction of Syariah Aceh Bank In Aceh Tamiang Regency, (Million IDR) 2020 - 2021	484
9.2.2 Banyaknya Transaksi BRI Syariah (BRIS) di Kabupaten Aceh Tamiang, (Juta Rupiah) 2021	486
Number of Transaction of BRI Syariah In Aceh Tamiang Regency, (Million IDR) 2021	486
9.2.3 Banyaknya Transaksi Bank Mandiri dan Bank Mandiri Syariah di Kabupaten Aceh Tamiang, (Juta Rupiah) 2021	487
Number of Transaction of Mandiri Bank and Mandiri Syariah Bank in Aceh Tamiang Regency, (Million IDR) 2021	487
9.2.4 Posisi Dana Rupiah Berupa Giro, Deposito, dan Tabungan pada Bank Umum Pemerintah di Kabupaten Aceh Tamiang (Juta Rupiah) 2021	488
Outstanding Funds for Demand, Time, and Saving Deposits of Government Banks in Aceh Tamiang Regency (Millions Rupiahs) 2021	488
9.2.5 Posisi Dana Rupiah Berupa Giro, Deposito, dan Tabungan pada Bank Swasta di Kabupaten Aceh Tamiang (Juta Rupiah) 2021	489
Outstanding of Funds for Demand, Time, and Saving Deposits of Government Banks in Aceh Tamiang Regency (Millions Rupiahs) 2021	489
9.2.6 Posisi Dana Rupiah Berupa Giro, Deposito, dan Tabungan pada Bank Umum di Kabupaten Aceh Tamiang (Juta Rupiah) 2021	490
Outstanding of Funds for Demand, Time, and Saving Deposits of Commercial Banks in Aceh Tamiang Regency (Millions Rupiahs) 2021	490
9.2.7 Posisi Pinjaman yang Diberikan oleh Bank Umum Pemerintah dan Swasta untuk Proyek yang berlokasi di Kabupaten Aceh Tamiang (Juta Rupiah) 2021	491

	Halaman Page
	491
9.2.8	492
	492
9.2.9	493
	493
9.2.10	496
	496
9.2.11	497
	497
9.2.12	498
	498
9.3	500
	500
9.3.1	500
	500

	Halaman Page
	500
10.1	515
	515
10.2	516
	516
10.3	517
	517
10.4	518
	518
	525
11.1 PERDAGANGAN	526
TRADE	526
11.1.1	526
	526
11.1.2	527
	527
11.1.3	

	Halaman Page
Menurut Kecamatan, 2020.....	528
Number of Economic Facilities in Aceh Tamiang Regerency, 2020....	528
11.2 JASA-JASA	533
SERVICES.....	533
11.2.1 Jumlah Surat Izin Usaha NIB yang Diterbitkan Pemerintah Kabupaten Aceh Tamiang Menurut Bentuk Perusahaan, 2021	533
Number of Letter of Municipal Government Approval of Bussiness Location by Company Type in Aceh Tamiang Regency, 2021	533
11.2.2 Jumlah Surat Izin Usaha yang Diterbitkan Pemerintah Kabupaten Aceh Tamiang Menurut Bulan, 2021	534
Number of Letter of Municipal Government Approval of Bussiness Location in Aceh Tamiang Regency by Month, 2021	534
11.2.3 Penyaluran Beras Menurut Dasar Prinlog Perum Bulog Kancab Langsa (Kg), 2021	537
Rice Distribution by Prinlog Perum Bulog Kancab Langsa (Kg), 2021	537
11.2.4 Stok Beras dan Pengadaan Beras Dalam Negeri Perum Bulog Kancab Langsa (Kg), 2021	538
Stock Rice and Supplying Rice by Prinlog Perum Bulog Kancab Langsa (Kg), 2021	538
11.2.5 Penyaluran Beras Menurut Dasar Prinlog/Luar Prinlog Perum Bulog Kancab Langsa (Kg), 2021	539
Rice Distribution by Prinlog /Out Prinlog Perum Bulog Kancab Langsa (Kg), 2021	539
12.1 Produk Domestik Regional Bruto Atas Dasar Harga Berlaku Menurut Lapangan Usaha di Kabupaten Aceh Tamiang (miliar rupiah), 2017–2021	553
Gross Regional Domestic Product at 2011 Market Prices by Industry in Aceh Tamiang Regency (billion rupiahs), 2017–2021	553
12.2 Produk Domestik Regional Bruto Atas Dasar Harga Konstan 2010 Menurut Lapangan Usaha di Kabupaten Aceh Tamiang (miliar rupiah), 2017–2021	555
Gross Regional Domestic Product at 2010 Constant Market Prices by Industry in Aceh Tamiang Regency (billion rupiahs), 2017–2021	555

	Halaman Page
12.3	Distribusi Persentase Produk Domestik Regional Bruto Atas Dasar Harga Berlaku Menurut Lapangan Usaha di Kabupaten Aceh Tamiang, 2017–2021 557
	Percentage Distribution of Gross Regional Domestic Product at Current Market Prices by Industry in Aceh Tamiang Regency, 2017–2021 557
12.4	Laju Pertumbuhan Produk Domestik Regional Bruto Atas Dasar Harga Konstan 2010 Menurut Lapangan Usaha di Kabupaten Aceh Tamiang (persen), 2018–2021 559
	Growth Rate of Gross Regional Domestic Product at 2010 Constant Market Prices by Industry in Aceh Tamiang Regency (percent), 2018–2021 559
12.5	Produk Domestik Regional Bruto Atas Dasar Harga Berlaku Menurut Jenis Pengeluaran di Kabupaten Aceh Tamiang (miliar rupiah), 2017–2020..... 561
	Gross Regional Domestic Product at Current Market Prices by Type of Expenditure in Aceh Tamiang Regency (billion rupiahs), 2017–2021 561
12.6	Produk Domestik Regional Bruto Atas Dasar Harga Konstan 2010 Menurut Jenis Pengeluaran di Kabupaten Aceh Tamiang (miliar rupiah), 2017–2021 562
	Gross Regional Domestic Product at 2010 Constant Market Prices by Type of Expenditure in Aceh Tamiang Regency (billion rupiahs), 2017–2021 562
13.1	Jumlah Penduduk Menurut Kabupaten/Kota di Provinsi Aceh (jiwa), 2017–2021 573
	Population by Regency/Municipality in Aceh Province (people), 2017–2021 573
13.2	Laju Pertumbuhan Produk Domestik Regional Bruto Atas Dasar Harga Konstan 2010 Menurut Kabupaten/Kota di Provinsi Aceh (persen), 2017–2021 575
	Rate of Growth of Gross Regional Domestic Products at Constant 2011 Prices by Regency/Municipality in Aceh Province (percent), 2017–2021 575
13.3	Jumlah Penduduk Miskin Menurut Kabupaten/Kota di Provinsi

	Aceh (ribu), 2017–2021	577
	Number of Poor Population by Regency/Municipality in Aceh Province (thousand), 2017–2021	577
13.4	Indeks Pembangunan Manusia Menurut Kabupaten/Kota di Provinsi Aceh, 2017–2021	579
	Human Development Index by Regency/Municipality in Aceh Province, 2017–2021	579
13.5	Perkembangan Koefisien Gini Ratio Per Kabupaten/Kota di Provinsi Aceh, 2019-2021	581
	Growth Rate of Gini Ratio Coefficient Per Regency/City in Aceh Province, 2019-2021	581
13.6	Umur Harapan Hidup, Estimasi Lama Sekolah dan Rata-Rata Lama Sekolah Menurut Kabupaten/Kota di Provinsi Aceh, 2020-2021	583
	UHH,EYS and MYS by Regency/Kota in Aceh Province 2020-2021	583

DAFTAR GAMBAR/LIST OF FIGURES

	Halaman Page
1.1 Jumlah Curah Hujan dan Hari Hujan di Kabupaten Aceh Tamiang, 2021 8 <i>Amount of Precipitation and Number of Rain Days in Aceh Tamiang Regency, 2021</i> 8	8
1.2 Jarak dari Ibukota Kecamatan ke Ibukota Kabupaten di Kabupaten Aceh Tamiang (km), 2021 9 <i>Distance between Subdistricts Capital and Regencyity Capital in Aceh Tamiang Regency (km), 2021</i> 9	9
2.1 Jumlah Pegawai Negeri Sipil Menurut Tingkat Kepangkatan dan Jenis Kelamin, Desember 2021 29 <i>Number of Civil Servants by Hierarchy and Sex, December 2021</i> 29	29
2.2 Realisasi Pendapatan dan Belanja Pemerintah Kabupaten Aceh Tamiang (miliar rupiah), 2018–2021 30 <i>Actual Aceh Tamiang Regency Government Revenues and Expenditures (billion rupiahs), 2018–2021</i> 30	30
3.1 Penduduk, Menurut Kecamatan di Kabupaten Aceh Tamiang, 2021 .. 89	89
3.2 Penduduk Berumur 15 Tahun ke Atas Menurut Kegiatan Selama Seminggu yang Lalu di Kabupaten Aceh Tamiang, 2021..... 90	90
4.1 Jumlah Sekolah, Guru, dan Murid Sekolah di Bawah Kementerian Pendidikan dan Kebudayaan Menurut Kecamatan di Kabupaten Aceh Tamiang, 2021/2022 132 <i>Number of Schools, Teachers, and Pupils in Under The Ministry of Education and Culture by Subdistrict in Aceh Tamiang Regency, 2021/2022</i> 132	132
4.2 Jumlah Tenaga Kesehatan Menurut Kecamatan di Kabupaten Aceh Tamiang 2021 133 <i>Number of Medical Personnel by Subdistrict in Aceh Tamiang Regency 2021</i> 133	133
5.1 Produksi Kelapa Sawit Menurut Kecamatan di Kabupaten Aceh Tamiang	

	Halaman Page
(kuintal), 2020 dan 2021	276
<i>Production of Palm Tree by Subdistrict in Aceh Tamiang Regency (quintal), 2020 and 2021.....</i>	<i>276</i>
5.2 Jumlah Produksi Kelapa Sawit di Kabupaten Aceh Tamiang Menurut Kecamatan, 2021	277
<i>Number of Palm Tree Production in Aceh Tamiang Regency By Sub District, 2021</i>	<i>277</i>
6.1 Produksi, dan Distribusi Listrik PT. PLN (Persero) pada Cabang/Ranting PLN Menurut Kecamatan di Kabupaten Aceh Tamiang, 2021	404
6.2 Jumlah Usaha Menengah Kecil di Kabupaten Aceh Tamiang Menurut Kecamatan, 2021	405
7.1 Jumlah Akomodasi, Kamar, dan Tempat Tidur yang Tersedia pada Hotel Non Bintang dan Akomodasi Lainnya Menurut Kecamatan di Aceh Tamiang, 2021	428
<i>Number of Accommodations, Available Rooms and Beds in Non-Classified Hotel in Aceh Tamiang Regency, 2021</i>	<i>428</i>
7.2 Jumlah Rumah Makan/Restoran Menurut Kecamatan di Kabupaten Aceh Tamiang, 2021	429
8.1 Jumlah Kendaraan di Kabupaten Aceh Tamiang Menurut Status Kepemilikan, 2019-2021	456
<i>Number of Vehicles in Aceh Tamiang Regency by Property Status, 2019-2021</i>	<i>456</i>
8.2 Jumlah Paket Pos dan Surat Kilat Khusus yang Dikirim dan Diterima oleh PT Pos Indonesia di Kabupaten Aceh Tamiang, 2021	457
<i>Number of Packet Post adn Special Registered Letter Send and Received by PT Pos Indonesia in Aceh Tamiang Regency, 2021</i>	<i>457</i>
9.1 Jumlah Koperasi Aktif Menurut Kecamatan di Kabupaten Aceh Tamiang, 2018–2021	479
<i>Number of Active Cooperative by Subdistrict Aceh Tamiang Regency, 2018–2021</i>	<i>479</i>

9.2	Posisi Pinjaman UMKM yang Diberikan oleh Bank Umum untuk Proyek di Kabupaten Aceh Tamiang (Juta Rupiah) 2021	480
	<i>Outstanding of Micro, Small, and Medium Enterprises Loans in Commercial Banks for Project Located in Aceh Tamiang (Millions Rupiahs) 2021</i>	<i>480</i>
10.1	Rata-rata Pengeluaran Makanan per Kapita Sebulan Menurut Komoditas (rupiah) di Kabupaten Aceh Tamiang, 2021	513
	<i>Monthly Average Food Expenditure per Capita by Commodity (rupiahs) in Aceh Tamiang Regency, 2021</i>	<i>513</i>
10.2	Persentase Pengeluaran Makanan per Kapita Sebulan Menurut Komoditas (persen) di Kabupaten Aceh Tamiang, 2021	514
	<i>Percentage Monthly Food Expenditure per Capita by Commodity (percent) in Aceh Tamiang Regency, 2021</i>	<i>514</i>
11.1	Jumlah Surat Izin Usaha yang Diterbitkan Pemerintah Kabupaten Aceh Tamiang Menurut Bulan, 2021	524
	<i>Number of Letter of Municipal Government Approval of Bussiness Location in Aceh Tamiang Regency by Month, 2021</i>	<i>524</i>
11.2	Jumlah Pedagang di Kabupaten Aceh Tamiang Menurut Kecamatan, 2021	525
12.1	Distribusi Persentase Produk Domestik Regional Bruto Atas Dasar Harga Berlaku Menurut Lapangan Usaha di Kabupaten Aceh Tamiang, 2017–2021	551
	<i>Percentage Distribution of Gross Regional Domestic Product at Current Market Prices by Industry in Aceh Tamiang Regency, 2017–2021</i>	<i>551</i>
12.2	Laju Pertumbuhan Produk Domestik Regional Bruto Atas Dasar Harga Konstan 2011 Menurut Lapangan Usaha di Kabupaten Aceh Tamiang (persen), 2018–2021	552
	<i>Growth Rate of Gross Regional Domestic Product at 2011 Constant Market Prices by Industry in Aceh Tamiang Regency (percent), 2018–2021</i>	<i>552</i>
13.1	Jumlah Penduduk Menurut Kabupaten/Kota di Provinsi Aceh (Jiwa), 2021	571
	<i>Population by Regency/Municipality in Aceh Province (people), 2021</i>	<i>571</i>

13.2 Jumlah Penduduk Miskin Menurut Kabupaten/Kota di Provinsi Aceh (ribu), 2021	572
<i>Number of Poor Population by Regency/Municipality in Aceh Province (thousand), 2021</i>	<i>572</i>

<https://acehtamiangkab.bps.go.id>

PENJELASAN UMUM/EXPLANATORY NOTES

Tanda-tanda, satuan-satuan, dan lain-lainnya yang digunakan dalam publikasi ini adalah sebagai berikut:

Symbols, measurement units, and acronyms which are used in this publication, are as follows:

1. TANDA-TANDA/SYMBOLS

Data tidak tersedia/Data not available	: ...
Tidak ada atau nol /Null or zero	: -
Data dapat diabaikan/Data negligible	: 0
Tanda decimal/Decimal point	: ,
Data tidak dapat ditampilkan/Not applicable	: NA
Angka estimasi/Estimated figures	: e
Angka diperbaiki/Revised figures	: r
Angka sementara/Preliminary figures	: x
Angka sangat sementara/Very preliminary figures	: xx
Angka sangat sangat sementara/Very very preliminary figures	: xxx

2. SATUAN/UNITS

barel/barrel	: 158,99 liter/litres = 1/6,2898 m ³
hektar (ha)/hectare (ha)	: 10 000 m ²
kilometer (km)/kilometres (km)	: 1 000 meter/meters (m)
knot/knot	: 1,8523 km/jam (km/hour)
kuintal/quintal	: 100 kg
KWh	: 1 000 Watt hour
MWh	: 1 000 KWh
liter (untuk beras)/litre (for rice)	: 0,80 kg
MMSCF	: 1/35,3 m ³
metrik ton (m.ton)/metric ton (m. ton)	: 0,98421 long ton = 1 000 kg
ons/ounce	: 28,31 gram/grams
ton	: 1 000 kg

Satuan lain: buah, dus, butir, helai/lembar, kaleng, batang, pulsa, ton kilometer (ton-km), jam, menit, persen (%).

Other units: unit, pack, pieces, sheet, tin, pulse, ton-kilometres(ton-km), hour, minute, percent (%).

Perbedaan angka di belakang koma disebabkan oleh pembulatan angka.

The difference in decimal numbers is caused by rounding.

DAFTAR SINGKATAN/ LIST OF ABBREVIATIONS

SI	: Stasiun Iklim
SIMPK	: Stasiun Meteorologi Pertanian Khusus
t.t	: Tempat tidur
BCG	: Bacillus Calmette Guerin
DPT	: Difteri, Pertusis, Tetanus
TT	: Tetanus Toxoid
IOT	: Industri Obat Tradisional/ <i>Traditional Medicine Industry</i>
IKOT	: Industri Kecil Obat Tradisional/ <i>Traditional Medicine Small</i>
Alkes	: Alat kesehatan/ <i>Health Kits</i>
PKRT	: Perbekalan Kesehatan Rumah tangga/ <i>Household Health Logistics</i>
Kompl	: Komplemen/ <i>Complement</i>
IRTP	: Industri Pangan Produksi Rumah Tangga/ <i>Foods Home Industry</i>
PBF	: Pedagang Besar Farmasi/ <i>Pharmacy Whole-seller</i>
GFK	: Gudang Farmasi Kab/Kota/Regency/ <i>Municipality Pharmacy Warehouse</i>
RB	: Rumah Bersalin/ <i>Delivery House</i>
Pustu	: Puskesmas pembantu/ <i>Auxiliary Public Health Center</i>
BP	: Balai Pengobatan/ <i>Polyclinic</i>
TPS	: Tempat Pembuangan Sementara / <i>landfill</i>
Jamkesmas	: Jaminan kesehatan masyarakat miskin/ <i>Poor public health insurance</i>
PJKMU	: Program Jaminan Kesehatan Masyarakat Umum
SIUP	: Surat Ijin Usaha Perdagangan/ <i>Trading Permission Letter</i>
TDP	: Tanda Daftar Perusahaan/ <i>Company Registration Identity</i>
API	: Angka Pengenal Importir/ <i>Importer's Identity Number</i>

Statistik Kunci, 2018–2021 Key Statistics, 2018–2021

Rincian/Description	S a t u a n / Unit	2018	2019	2020	2021 ¹
(1)	(2)	(5)	(6)	(7)	(8)
SOSIAL/SOCIAL					
Penduduk ¹ / <i>Population</i> ¹	jiwa	287 007	291 112	295 011	294 356
Laju Pertumbuhan Penduduk ¹ / <i>Population Growth</i> ¹	%	1,44	1,43	1,34	1,52
Penduduk Miskin ² / <i>Poor People</i> ²	jiwa	42 010	41 209	39 350	38 930
Persentase Penduduk Miskin ² / <i>Percentage of Poor People</i> ²	%	14,69	14,21	13,38	13,08
Indeks Pembangunan Manusia-IPM ³ / <i>Human Development Index</i> ³	–	67,99	68,45	69,34	69,24
EKONOMI/ECONOMIC					
Produk Domestik Regional Bruto (PDRB) Harga Berlaku ⁴ / <i>Gross Regional Domestic Bruto (GRDP) at Current Price</i> ⁴	miliar rupiah <i>billion rupiahs</i>	6 518,27	7 000,46	7 418,93	7 512,69
Laju Pertumbuhan Ekonomi ⁵ / <i>Economic Growth</i> ⁵	%	4	4,3	4,49	0,42
Produk Domestik Regional Bruto (PDRB) Harga Konstan ⁵ / <i>Gross Regional Domestic Bruto (GRDP) at Constant Price</i> ⁴	juta rupiah <i>million rupiahs</i>	5 491,01	5 724,23	5 984,42	6 009,37

Catatan/Notes: ¹ Hasil proyeksi penduduk Indonesia 2011–2035 (pertengahan tahun/Juni)/*The result of Indonesia population prjection 2011–2035 (mid year/June)*; Tahun 2021 menggunakan data hasil SP 2021

² Kondisi Maret 2021/*Condition at March 2021*

³ Sejak tahun 2011, IPM dihitung dengan metode baru. Komponen IPM metode baru adalah angka harapan hidup saat lahir, harapan lama sekolah, rata-rata lama sekolah, dan pengeluaran per kapita/*Since 2011, HDI was calculated using new method. New HDI component are life expectancy at birth, expected years of schooling, means years of schooling, and expenditure per capita*

⁴ Mulai tahun 2011 mengadopsi *System of National Account 2008 (SNA 2008)*/Since 2011 is in line with *System of National Account 2008 (SNA 2008)*

⁵ Menggunakan tahun dasar 2011 (2011=100)/*Using 2011 base year (2011=100)*

SEJARAH KABUPATEN ACEH TAMIANG

A. Sebelum Kemerdekaan

Kerajaan Tamiang pernah mencapai puncak kejayaannya dibawah pimpinan seorang Raja Muda Setia yang memerintah selama tahun 1330 - 1366 M. Pada masa itu kerajaan tersebut dibatasi :

1. Sungai Raya/Selat Malaka di bagian Utara
2. Besitang di bagian Selatan
3. Selat Malaka di bagian Timur
4. Gunung Segama (Gunung Bendahara/Wilhelmina Gebergte) di bagian Barat.

Pada masa kesultanan Aceh, Kerajaan Tamiang telah mendapat cap Sukureung dan hak Tumpang Gantung (Zainuddin, 1961: 136-137) dari Sultan Aceh Darussalam atas wilayah Negeri Karang dan Negeri Kejuruan Muda. Sementara negeri Sultan Muda Seruway, Negeri Sungai Iyu, Negeri Kaloy, dan Negeri Telaga Meuku merupakan wilayah-wilayah yang belum mendapat cap Sukureung. Karena itu negeri-negeri tersebut dijadikan sebagai wilayah pelindung bagi wilayah yang telah mendapat cap Sikureung.

Pada tahun 1908, dengan berlakunya Staatblad No.112 tahun 1878, maka wilayah Tamiang dimasukkan ke

THE HISTORY OF ACEH TAMIANG

A. Before Independent

The Tamiang kindom had been in top of the glories at leading by Muda Setia King during in 1330 – 1366 M. At that time the kingdom had ben bordered by :

1. ***Sungai Raya/Selat Malaka in the north***
2. ***Besitang in the south***
3. ***Malaka Strait in the east***
4. ***Segama Mountain (Bendahara Montain/ Wilhelmina Gebergte) in the west.***

At the era of Aceh Sultanate, Tamiang Kingdom have been declare as Sukureung and have Tumpang Gantung right (Zainuddin, 1961: 136-137) from Sultan of Aceh Darussalam for Karang Country and Kejuruan Muda Country. While the other region like Country of Sultan Muda Seruway, Sungai Iyu Country, Kaloy Country, dan Telaga Meuku Country hadn't been get Sikureung trademark. Cause that this region used as a protector region for the region who have been claim as Sikureung.

At 1908, when Staatblad Number 112, 1878 have been obtained, then Tamiang region obtained in Geuverment Aceh en

dalam Geuverment Aceh en Onderhoorigheden.

Maksudnya adalah, Tamiang berada dibawah status hukum Onderafdelling.

Dalam Afdeling Oostkust Van Atjeh (Aceh Timur) beberapa wilayah Landschaps berdasarkan Korte Verklaring diakui sebagai Zelfbestuurder, dengan status hukum Onderafdelling Tamiang, termasuk wilayah - wilayah :

1. Landschap Karang
2. Landschap Seruway/Sultan Muda
3. Landschap Kejuruan Muda
4. Landschap Bendahara
5. Landschap Sungai Iyu, dan
6. G o u v e r n e m e n t a g e b i e d Vierkantepaal Kualasimpang.

B. Asal Kata “Tamiang”

Nama Tamiang tumbuh dari legenda “Te-Miyang” atau “Da-Miyang” yang berarti tidak kena gatal atau kebal gatal dari miang bambu. Hal tersebut berhubungan dengan cerita sejarah tentang Raja Tamiang yang bernama Pucook Suloo. Ketika masih bayi, ia ditemukan dalam rumpun bambu betong (istilah Tamiang adalah bulooh) oleh seorang raja berjulukan “Tamiang Pehok”. Menginjak dewasa, Pucook Suloo dinobatkan menjadi Raja Tamiang bergelar “Pucook Suloo Raja

en Onderhoorigheden.

The meaning is the Tamiang legality is under Onderafdelling.

In Afdeling Oostkust Van Atjeh (East Aceh) some Landschaps region according to Korte Verklaring declare as Zelfbestuurder, with legality as Onderafdelling Tamiang, including the region of :

1. Landschap Karang
2. Landschap Seruway/ Sultan Muda
3. Landschap Kejuruan Muda
4. Landschap Bendahara
5. Landschap Sungai Iyu, and
6. G o u v e r n e m e n t a g e b i e d Vierkantepaal Kualasimpang.

B. History of “Tamiang” Words

Tamiang words came from the legend of “Te-Miyang” or “Da-Miyang” that mean is un-itchiness from miang bamboo. This relation with history of Tamiang King, Pucook Suloo. When he is baby, he found in betong bamboo cluster (Tamiang term is bulooh) by a king “Tamiang Pehok”. When he young, Pucook Suloo been nominated become Tamiang King with the name “Pucook Suloo Te-Miyang King”, that mean is “a king who find in bamboo shoot cluster, but un-itchiness”.

“Temiyang”, yang artinya “seorang raja yang ditemukan di rumpun rebong, tetapi tidak kena gatal atau kebal gatal”.

Menurut sumber lain, kata Tamiang berasal dari kata “Da Miang”. Sejarah menunjukkan tentang eksistensi wilayah Tamiang melalui prasasti Sriwijaya. Tak kurang pula sastra tulis Cina karya Wee Pei Shih mencatat pula keberadaan negeri Kan Pei Chiang (Tamiang), atau Tumihang dalam Kitab Negara Kertagama. Daerah ini juga berjudul Bumi Muda Sedia, sesuai dengan nama Raja Muda Sedia yang memerintah wilayah ini selama 6 tahun (1330-1336). Raja ini mendapatkan cap Sikureung dan hak Tumpang Gantung dari Sultan Aceh atas wilayah Karang dan Kejuruan Muda kala itu. Selengkapnyanya, data-data tentang Kerajaan Tamiang setidaknya termaktub dalam:

1. Prasasti Sriwijaya yang diterjemahkan oleh Prof. Nilkanta Sastri dalam *The Great Tamralingga (capable of) Strong Action in dangerous Battle* (Moh. Said, 1961:36).
2. Data kuno Tiongkok (dalam buku Wee Pei Shih) ditata kembali oleh I.V.Mills, 1937, halaman 24, tercatat negeri Kan Pei Chiang (Tamiang) yang berjarak 5 kilometer

According other source, Tamiang words came from “Da Miang”. Histories show that existence of Tamiang region show in Sriwijaya epigraphy. In Chinese literature by Wee Pei Shih creation, record the existence of Kan Pei Chiang land (Tamiang), or Tumihang in Negara Kertagama Book. This region has been named too as Bumi Muda Sedia, same with the name of Muda Sedia King which lead this region during 6 year (1330-1336). This king nominate as Sikureang and have tumpang tindih right form Aceh Sultan for Karang region and Kejuruan Muda at the time. The details, all data about Tamiang Kingdom record in :

1. *Sriwijaya epigraphy which translate by Prof. Nilkanta Sastri in The Great Tamralingga (capable of) Strong Action in dangerous Battle (Moh. Said, 1961:36).*
2. *Old China data (in Wee Pei Shih Book) new released by I.V.Mills, 1937, page 24, recorded that Kan Pei Chiang Land (Tamiang) is 5 kilometer (35 mil) from Diamond Point*

- (35 mil) dari Diamond Point (Posri).
3. Kerajaan Islam Tamiang dalam The Rushinuddin's Geographical Notices (1310 M).
 4. Tercatat sebagai "Tumihang" dalam syair 13 buku Nagara kertagama (M.Yamin, 1946: 51).
 5. Benda-benda peninggalan budaya yang terdapat pada situs Tamiang (Penemuan T. Yakob, Meer Muhr, serta Sartono, dkk).

Berkaitan dengan data-data tersebut dan ditambah penelitian terhadap penemuan fosil sejarah, maka nama Tamiang dipakai menjadi usulan bagi pemekaran status wilayah Pembantu Bupati Aceh Timur Wilayah-III, yang meliputi wilayah bekas Kewedanaan Tamiang.

A. Pemekaran Tamiang

Tuntutan pemekaran daerah di Propinsi Daerah Istimewa Aceh sebenarnya telah dicetuskan dan diperjuangkan sejak 1957 awal masa Propinsi Aceh ke-II, termasuk eks-Kewedanaan Tamiang diusulkan menjadi Kabupaten Daerah Otonom. Usulan tersebut lantas mendapat dorongan semangat yang lebih kuat lagi sehubungan dengan keluarnya ketetapan MPRS hasil Sidang Umum ke-IV tahun 1966 tentang pemberian otonomi

(Posri).

3. 3. *Tamiang Moslem King-dom in The Rushinuddin's Geographical Notices (1310 M).*
4. 4. *Recorded as "Tumihang" in 13 Nagara kertagama rhyme book (M.Yamin, 1946:51).*
5. *Archaeological remain at Tamiang site (found by T. Yakob, Meer Muhr, Sartono, and friends).*

According with that data and add by archaeologist research about historical fossil, Tamiang words nominated to used for new region in East Aceh Regent assistance Division III, that include ex Tamiang region.

A. Tamiang Formed

The demand of regional divide in Aceh Special Region Province have been declare and fight since 1957 at beginning of second period of Aceh Province, including ex Tamiang region have been promoted become autonomy region. That motion get more strong according to MPRS constancy in 4rd general meeting at 1996 about autonomy grant.

seluas-luasnya.

Dalam usulnya mengenai pelaksanaan otonomi secara riil dengan Memorandum Nomor B-7/DPRD-GR/66, Dewan Perwakilan Rakyat Daerah-Gotong Royong (DPRD-GR) Propinsi Daerah Istimewa Aceh mengusulkan sebagai berikut:

1. Bekas Kewedanaan Alas dan Gayo Lues menjadi Kabupaten Aceh Tenggara dengan ibukotanya Kutacane.
2. Bekas daerah Kewedanaan Bireun, menjadi Kabupaten Djeumpa dengan ibukota Bireun.
3. Tujuh kecamatan dari bekas Kewedanaan Blang Pidie menjadi Kabupaten Aceh Barat Daya dengan ibukota Blang Pidie.
4. Bekas Daerah "Kewedanaan Tamiang" menjadi Kabupaten Aceh Tamiang dengan ibukotanya Kualasimpang.
5. Bekas daerah Kewedanaan Singkil menjadi Kabupaten Singkil dengan ibukotanya Singkil.
6. Bekas daerah Kewedanaan Simeulue menjadi Kabupaten Simeulue dengan ibukotanya Sinabang.
7. Kotif Langsa menjadi Kotamadya Langsa.

(Posri).

In memo motion about autonomy realization in real by Memo Number B-7/DPRD-GR/66, Regional Parliament – Gotong Royong (DPRD-GR) of Special Province Aceh promote that:

1. *Ex district of Alas and Gayo Lues become South-East Aceh Sub Regency with Kutacane as the capital city.*
2. *Ex district of Bireun become Djeumpa Sub Regency with Bireun as the capital city.*
3. *Seven Sub District from ex Blang Pidie District become West-South Aceh Regency with Blang Pidie as the capital city.*
4. *Ex district of Tamiang become Aceh Tamiang Regency with Kuala Simpang as the capital city.*
5. *Ex district of Singkil become Singkil Regency with Singkil as the capital city.*
6. *Ex district of Simeulue become Simeulue Regency with Sinabang as the capital city.*
7. *Langsa Administrative City become Langsa Regency.*

Sebahagian besar usulan tersebut sudah menjadi kenyataan namun usulan mengenai Tamiang belum dikabulkan.

Sebagai tindak lanjut dari cita-cita masyarakat Tamiang, maka pada era reformasi, sesuai Undang-Undang No. 22/1999 tentang Pemerintahan Daerah, maka keinginan Tamiang untuk menjadi daerah otonomi terbuka kembali dan mendapat dukungan melalui:

1. Bupati Aceh Timur dengan surat No. 2557/138/tanggal 23 Maret 2000 ke DPRD Kabupaten Aceh Timur tentang usul peningkatan status Pembantu Bupati Wilayah-III Kuala Simpang menjadi Kabupaten Aceh Tamiang.
2. DPRD Kabupaten Aceh Timur dengan surat No. 1086/100-A/2000, tanggal 9 Mei 2000, tentang persetujuan peningkatan status Kabupaten Aceh Tamiang.
3. Surat Bupati Aceh Timur, No. 12032/138 tanggal 4 Mei 2000 kepada Gubernur Daerah Istimewa Aceh tentang peningkatan status Kabupaten Aceh Tamiang.
4. Surat Gubernur Daerah Istimewa Aceh No. 138/9801 tanggal 8 Juni 2000 kepada DPRD Propinsi Daerah Istimewa Aceh tentang peningkatan status

Most of that's motion have been come true but motion about Tamiang not realized at the time.

As continues action from wishes of Tamiang society, then at reformation era, according constitution number 22/1999 about Regional Government, then the wish to make Tamiang become autonomy region open again and have support by :

1. *East Aceh Regent with a letter number 2557/138/23 march 2000 to East Aceh Regional Parliament about motion to promote status of region-III Kuala Simpang become Aceh Tamiang Regency.*
2. *East Aceh Regional Parliament with letter number 1086/100-A/2000, 9 May 2000, about the agreement for promotion status of Aceh Tamiang Regency.*
3. *A letter from East Aceh Regent number 12032/138 4 May 2003 to Governor of Aceh Special Region about the promotion status of Aceh Tamiang Regency.*
4. *A letter from Governor of Aceh Special Region number 138/9801 tanggal 8 June 2000 to Regional Parliament of Aceh Special Region about the promotion status of Aceh*

Kabupaten Aceh Tamiang.

5. Surat DPRD Daerah Istimewa Aceh No. 1378/8333 tanggal 20 Juli 2000 tentang persetujuan peningkatan status Kabupaten Aceh Tamiang.
6. Surat Gubernur Daerah Istimewa Aceh No. 135/1764 tanggal 29 Januari 2001 kepada Menteri Dalam Negeri dan Otonomi Daerah Republik Indonesia Cq. Dirjen PUMD tentang usul peningkatan status Daerah Pembantu Bupati dan Kota Administrasi menjadi Daerah Otonom.

Tamiang Regency.

5. *A letter from Regional Parliament of Aceh Special Region number 1378/8333 20 July 2000 about the agreement for the promotion status of Aceh Tamiang Regency.*
6. *A letter from Governor of Aceh Special Region number 135/1764 29 January 2001 to Country Minister and Regional Autonomy of Indonesian c.q. PUMD director general about the promotion status for Regent Assistance Region and Administrative City become a autonomy region.*

<https://acehtamiangkab.bps.go.id>

01

GEOGRAFI DAN IKLIM GEOGRAPHY AND CLIMATE



LUAS WILAYAH
KABUPATEN ACEH TAMIANG

1.957,02 (KM²)

5 KECAMATAN TERLUAS
(% TERHADAP TOTAL WILAYAH)

15,10

Tenggulun

13,65

Manyak Payed

13,18

Sekerak

12,90

Bandar Pusaka

9,95

Tamiang Hulu

PENJELASAN TEKNIS**TECHNICAL NOTES**

1. Secara astronomis, Kabupaten Aceh Tamiang terletak antara $03^{\circ}53'18,81''$ - $04^{\circ}32'56,76''$ ' Lintang Utara dan $97^{\circ}43'41,51''$ - $98^{\circ}14'45,41''$ Bujur Timur.
 2. Berdasarkan posisi geografisnya, Kabupaten Aceh Tamiang memiliki batas-batas: sebelah utara berbatasan dengan Kabupaten Aceh Timur, Kota Langsa dan Selat Malaka. Sebelah timur berbatasan dengan Kabupaten Langkat Provinsi Sumatera Utara dan Selat Malaka. Sebelah selatan berbatasan dengan Kabupaten Langkat Provinsi Sumatera Utara dan Kabupaten Gayo Lues. Kemudian sebelah barat berbatasan dengan Kabupaten Aceh Timur dan Kabupaten Gayo Lues.
 3. Berdasarkan letak geografisnya, Kabupaten Aceh Tamiang berada di ujung timur Provinsi Aceh, berbatasan dengan Provinsi Sumatera Utara.
 4. Kabupaten Aceh Tamiang terdiri dari 12 kecamatan, yaitu:
 - Kecamatan Tamiang Hulu
 - Kecamatan Bandar Pusaka
 - Kecamatan Kejuruan Muda
 - Kecamatan Tenggulun
 - Kecamatan Rantau
 - Kecamatan Kota Kuala Simpang
1. *Astronomically, Aceh Tamiang Regency is located between $03^{\circ}53'18,81''$ - $04^{\circ}32'56,76''$ North Latitude and $7^{\circ}47'$ South Latitude, and between $97^{\circ}43'41,51''$ - $98^{\circ}14'45,41''$ East Longitude.*
 2. *In terms of geographic position, Indonesia has boundaries as follows: the north is bordered by East Aceh Regency, Langsa City and the Malacca Strait. The east is bordered by Langkat Regency, North Sumatra Province and the Malacca Strait. The south is bordered by Langkat Regency, North Sumatra Province and Gayo Lues Regency. Then in the west it is bordered by East Aceh Regency and Gayo Lues Regency.*
 3. *In terms of geographic location, Aceh Tamiang Regency is located at western area of Aceh Province, border with North Sumatera Province.*
 4. *Aceh Tamiang Regency has 18 Subdistricts:*
 - *Tamiang Hulu Subdistrict*
 - *Bandar Pusaka Subdistrict*
 - *Kejuruan Muda Subdistrict*
 - *Tenggulun Subdistrict*
 - *Rantau Subdistrict*
 - *Kota Kuala Simpang Subdistrict*

- Kecamatan Seruway
 - Kecamatan Bendahara
 - Kecamatan Banda Mulia
 - Kecamatan Karang Baru
 - Kecamatan Sekerak
 - Kecamatan Manyak Payed
- *Seruway Subdistrict*
 - *Bendahara Subdistrict*
 - *Banda Mulia Subdistrict*
 - *Karang Baru Subdistrict*
 - *Sekerak Subdistrict*
 - *Manyak Payed Subdistrict*
5. BPS Kabupaten Aceh Tamiang telah melakukan pendataan rutin seperti Pendataan Potensi Desa (Podes), Survei Sosial dan Ekonomi Nasional (Susenas), Survei Ketenagakerjaan Nasional (Sakernas), Survei Ubinan, dan lain-lain. Selain itu, setiap 10 tahun sekali BPS melaksanakan Sensus Penduduk, Sensus Ekonomi, dan Sensus Pertanian.
5. *BPS-Statistics of Aceh Tamiang Office has experience in performing data collection, include: Village Potential (Podes), The National Socio-Economic Survey (Susenas), The Labour Force Survey (Sakernas), Ubinan Survey, etc. Moreover, every 10 years BPS performs censuses; Population Census, Economic Census, and Agriculture Census.*
6. Metode Pengumpulan Data Pengumpulan data dilakukan melalui wawancara langsung oleh petugas terlatih dengan narasumber yang relevan. Petugas adalah aparatur ataupun mitra kerja BPS Kabupaten.
6. *Method of Data Collection Data collection carried out through direct interviews by trained personnel with relevant respondents. The interviewers are BPS Regency/City personnel or partners.*
7. Desa adalah satuan wilayah yang ditempati oleh sejumlah penduduk sebagai kesatuan masyarakat termasuk di dalamnya kesatuan masyarakat hukum yang mempunyai organisasi pemerintahan terendah dan langsung di bawah camat serta berhak menyelenggarakan rumah tangga sendiri dalam ikatan negara kesatuan Republik Indonesia (RI). Ciri utama desa adalah kepala desanya dipilih
7. *Village is a unit area occupied by a number of people as the unity of the community including the legal community unit which has the lowest administration organization and directly under the district head and the right to conduct his own household in the bonds of the unitary Republic of Indonesia (RI). The main characteristic of the village is the village chief chosen by the local community.*

oleh masyarakat setempat.

8. Kelurahan adalah satuan wilayah yang ditempati oleh sejumlah penduduk yang mempunyai organisasi pemerintahan terendah langsung di bawah camat dan tidak berhak menyelenggarakan rumah tangga sendiri. Ciri utama kelurahan adalah kepala kelurahannya (lurah) sebagai pegawai negeri dan tidak dipilih oleh rakyat.
8. *Village is a unit of area occupied by a population that has the lowest administration organization directly under the district and not the right to conduct his own household. The main characteristic of the village is the head of his village (headman) as a public servant and not chosen by public election.*

<https://acehtamiangkab.bps.go.id>

ULASAN

Kabupaten Aceh Tamiang terletak antara 03053'18,81" – 04032'56,76" Lintang Utara dan 97043'41,51" – 98014'45"41 Bujur Timur, dengan ibu kota kabupaten yaitu Karang Baru.

Di sebelah utara, Kabupaten Aceh Tamiang berbatasan dengan Kabupaten Aceh Timur, Kota Langsa, dan Selat Malaka. Sebelah timur berbatasan dengan Kabupaten Langkat Provinsi Sumatera Utara, dan Selat Malaka. Sebelah selatan berbatasan dengan Kabupaten Langkat Provinsi Sumatera Utara dan Kabupaten Gayo Lues. Kemudian, sebelah barat berbatasan dengan Kabupaten Aceh Timur dan Kabupaten Gayo Lues.

Kabupaten Aceh Tamiang memiliki luas wilayah 1.957,02 km². Wilayah Kabupaten Aceh Tamiang sebagian besar berupa wilayah perbukitan dan pegunungan pada wilayah bagian timur, dan berupa pesisir pada bagian utara dan barat laut yang letaknya berbatasan langsung dengan Selat Malaka.

Kecamatan Tenggulun merupakan kecamatan terluas di Kabupaten Aceh Tamiang dengan luas wilayah mencapai 295,55 km² (15,10% dari luas Aceh Tamiang). Kecamatan dengan jarak terjauh dari ibu kota adalah Bandar Pusaka, dengan jarak 31 km.

DESCRIPTION

Aceh Tamiang Regency is located between 03053'18,81" – 04032'56.76" North Latitude and 97043'41.51" – 98014'45" 41 East Longitude, with the district capital is Karang Baru.

In the north, Aceh Tamiang Regency is bordered by East Aceh District, Langsa City, and the Malacca Strait. In the east, it is bordered by Langkat Regency, North Sumatra Province, and the Malacca Strait. In the south, it is bordered by Langkat Regency, North Sumatra Province, and Gayo Lues Regency. Then, in the west is bordered by East Aceh Regency and Gayo Lues Regency.

Aceh Tamiang Regency has an area of 1,957.02 km². The area of Aceh Tamiang Regency is mostly hilly and mountainous in the eastern region, and in the form of coasts in the north and northwest which are directly adjacent to the Malacca Strait.

Tenggulun District is the largest sub-district in Aceh Tamiang Regency with an area of 295.55 km² (15.10% of the area of Aceh Tamiang). The district with the furthest distance from the capital is Bandar Pusaka, with a distance of 31 km.

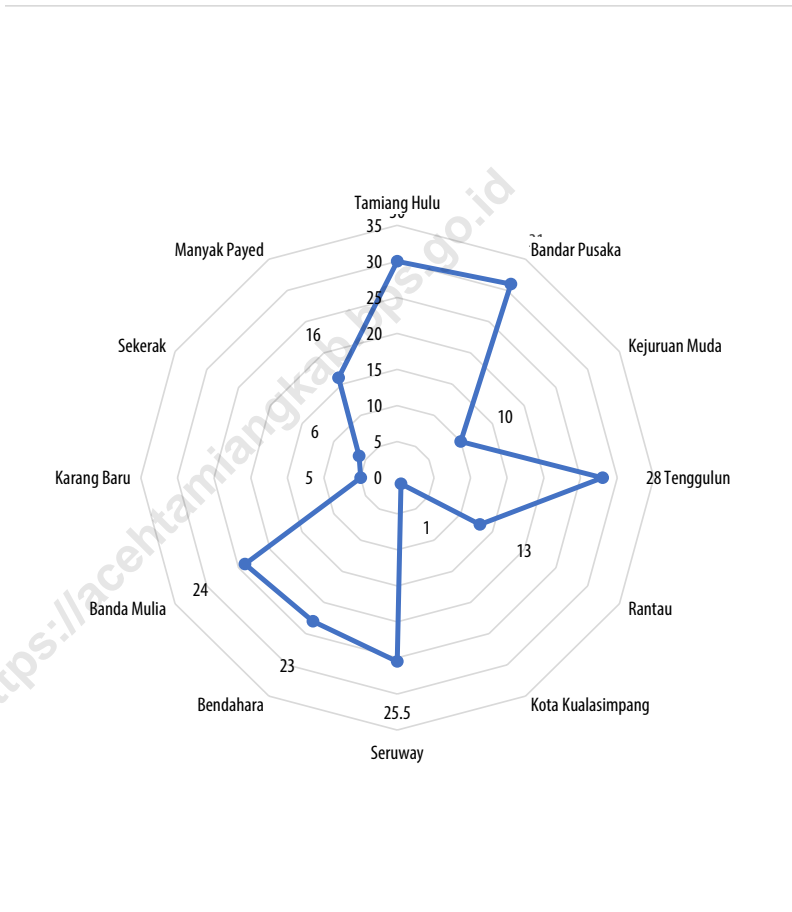
Curah hujan tertinggi di Kabupaten Aceh Tamiang pada tahun 2021, terjadi di Bulan September yaitu sebanyak 2.888 mm, terendah terjadi di Bulan Februari sebanyak 520 mm.

The highest rainfall in Aceh Tamiang Regency in 2021, occurred in September amounting to 2,888 mm, the lowest occurred in February as much as 520 mm.

<https://acehtamiangkab.bps.go.id>

Gambar
Figures 1.1

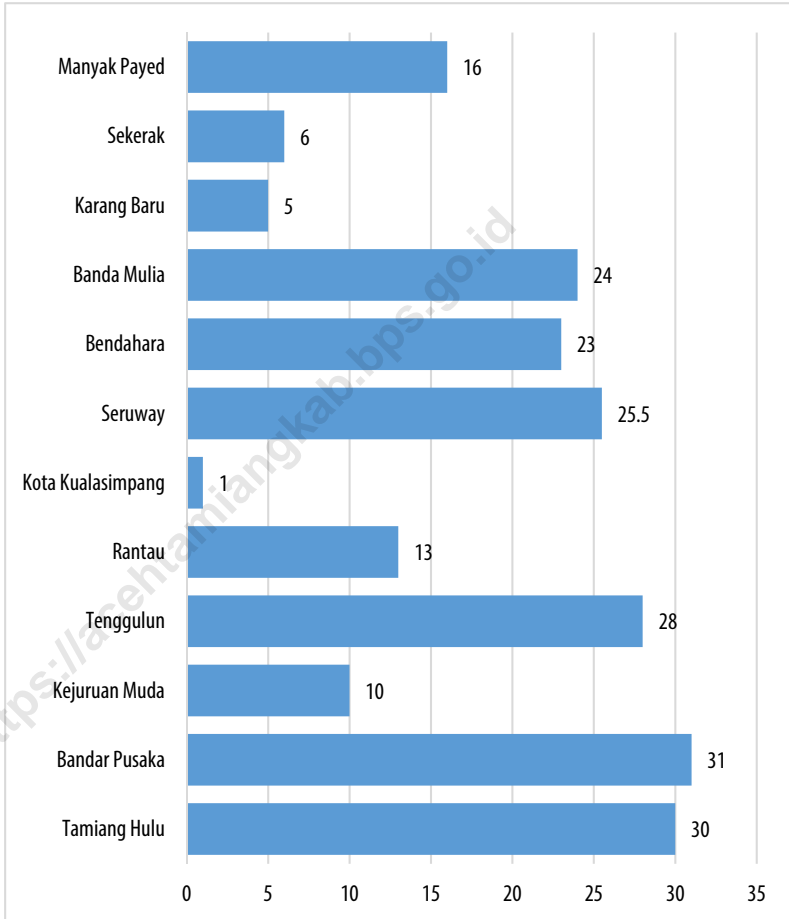
Jumlah Curah Hujan dan Hari Hujan di Kabupaten Aceh Tamiang, 2021
Amount of Precipitation and Number of Rain Days in Aceh Tamiang Regency, 2021



Sumber/Source : Dinas Pertanian, Perkebunan dan Peternakan Kabupaten Aceh/ Aceh Tamiang Agriculture, Plantation and Animal Husbandry Office

Gambar 1.2
Figures

Jarak dari Ibukota Kecamatan ke Ibukota Kabupaten di Kabupaten Aceh Tamiang (km), 2021
Distance between Subdistricts Capital and Regency City Capital in Aceh Tamiang Regency (km), 2021



Sumber/Source : Badan Pusat Statistik Kabupaten Aceh Tamiang

1.1 KEADAAN GEOGRAFI GEOGRAPHY CONDITION

Tabel 1.1.1 **Luas Daerah dan Jumlah Pulau Menurut Kecamatan di Kabupaten Aceh Tamiang, 2021**
Table 1.1.1 **Total Area and Number of Islands by Subdistrict in Aceh Tamiang Regency, 2021**

Kecamatan <i>Subdistrict</i>	Ibukota Kecamatan <i>Capital of Subdistrict</i>	Luas <i>Total Area</i> (km ² /sq.km)
(1)	(2)	(3)
Tamiang Hulu	Pulau Tiga	194,63
Bandar Pusaka	Babo	252,37
Kejuruhan Muda	Sungai Liput	124,48
Tenggulun	Simpang Kiri	295,55
Rantau	Alur Cucur	51,71
Kota Kualasimpang	Kuala Simpang	4,48
Seruway	Tangsi Lama	188,49
Bendahara	Sungai Iyu	132,53
Banda Mulia	Telaga Meuku	48,27
Karang Baru	Karang Baru	139,45
Sekerak	Sekerak Kanan	257,95
Manyak Payed	Tualang Cut	267,11
Aceh Tamiang	Karang Baru	1 957,02

Continued/Bersambung

Lanjutan Tabel/*Continued Table 1.1.1*

Kecamatan Subdistrict	Persentase terhadap Luas Kabupaten Percentage to Regency Area	Jumlah Pulau Number of Islands
(1)	(4)	(5)
Tamiang Hulu	9,95	1
Bandar Pusaka	12,90	1
Kejuruan Muda	6,36	1
Tenggulun	15,10	1
Rantau	2,64	1
Kota Kualasimpang	0,23	1
Seruway	9,63	1
Bendahara	6,77	1
Banda Mulia	2,47	1
Karang Baru	7,13	1
Sekerak	13,18	1
Manyak Payed	13,65	1
Aceh Tamiang	100,00	1

Catatan/Note: ¹ Berdasarkan Peraturan Menteri Dalam Negeri Nomor 137 Tahun 2018 tanggal 29 Desember 2018/*Based on Minister of Home Affairs Regulation Number 137/2018, December 29, 2018*

² Berdasarkan informasi Kementerian Dalam Negeri Tahun 2019/*Based on information from Ministry of Home Affairs, 2019*

Sumber/Source: Kementerian Dalam Negeri/*Ministry of Home Affairs*

Tabel 1.1.2 **Tinggi Wilayah dan Jarak ke Ibukota Kabupaten Menurut Kecamatan di Kabupaten Aceh Tamiang, 2021**
Altitude and Distance to the Capital of Regency by Subdistrict in Aceh Tamiang Regency, 2021

Kecamatan Subdistrict	Tinggi Wilayah (mdpl) Altitude (m a.s.l)	Jarak ke Ibukota Kabupaten Distance to the Capital of Regency
(1)	(2)	(3)
Tamiang Hulu	3	30,00
Bandar Pusaka	14	31,00
Kejuruan Muda	12	10,00
Tenggulun	3	28,00
Rantau	4	13,00
Kota Kualasimpang	12	1,00
Seruway	6	25,50
Bendahara	16	23,00
Banda Mulia	2	24,00
Karang Baru	8	5,00
Sekerak	8	6,00
Manyak Payed	4	16,00
Aceh Tamiang	8	0

Catatan/Note: ¹ Berdasarkan Peraturan Menteri Dalam Negeri Nomor 137 Tahun 2018 tanggal 29 Desember 2018/*Based on Minister of Home Affairs Regulation Number 137/2018, December 29, 2018*

² Berdasarkan informasi Kementerian Dalam Negeri Tahun 2019/*Based on information from Ministry of Home Affairs, 2019*

Sumber/Source: Badan Pusat Statistik/BPS of Statistics

Tabel
Table 1.1.3

**Letak Geografis Seluruh Kecamatan di Kabupaten Aceh
Tamiang, 2021**
*Geographic Position of All Subdistrict in Aceh Tamiang
Regency, 2021*

Kecamatan Subdistrict	Letak Geografis Geographical Position	
	Lintang Utara North Longitude (LU / NL)	Bujur Timur East Latitude (BT / EL)
(1)	(2)	(3)
Tamiang Hulu	04°02'36,00" - 04°20'43,00"	97°43'51,00" - 98°00'53,00"
Bandar Pusaka	04°02'36,00" - 04°20'43,00"	97°43'51,00" - 98°00'53,00"
Kejuruan Muda	03°53'19,00" - 04°21'50,00"	97°48'34,00" - 98°12'42"
Tenggulun	03°53'19,00" - 04°21'50,00"	97°48'34,00" - 98°12'42"
Rantau	04°15'13,51" - 04°22'59,00"	98°03'40,54" - 98°09'13,00"
Kota Kualasimpang	04°16'24,00" - 04°17'57,00"	97°03'16,00" - 97°04'25,00"
Seruway	04°43'32,00" - 05°06'57,00"	97°31'28,00" - 97°39'34,00"
Bendahara	04°43'32,00" - 05°06'57,00"	96°41'28,00" - 97°39'34,00"
Banda Mulia	04°43'32,00" - 05°06'57,00"	96°41'28,00" - 97°39'34,00"
Karang Baru	04°15'31,00" - 04°23'39,00"	97°46'32,00" - 98°06'19,00"
Sekerak	04°15'31,00" - 04°23'39,00"	97°46'32,00" - 98°06'19,00"
Manyak Payed	04°20'52,00" - 04°32'57,00"	97°49'52,00" - 98°10'34,00"
Aceh Tamiang	03°53'18,81" - 04°32'56,76"	97°43'41,51" - 98°14'45,41"

Catatan/Note: ¹ Berdasarkan Peraturan Menteri Dalam Negeri Nomor 137 Tahun 2018 tanggal 29 Desember 2018/*Based on Minister of Home Affairs Regulation Number 137/2018, December 29, 2018*

² Berdasarkan informasi Kementerian Dalam Negeri Tahun 2019/*Based on information from Ministry of Home Affairs, 2019*

Sumber/Source: Badan Pusat Statistik Kabupaten Aceh Tamiang/ *Aceh Tamiang Central Boards of Statistic*

Tabel 1.1.4 Jumlah Sertifikat Diselesaikan di Kabupaten Aceh Tamiang selama Tahun 2020
Table 1.1.4 Number of Certificate is Finished In Aceh Tamiang Regency, during 2020

Bulan Month	Hak Milik	Hak Guna Bangunan	Hak Pakai	Hak Guna Usaha
(1)	(2)	(3)	(4)	(5)
Januari	42	3	9	-
Februari	98	1	3	-
Maret	730	140	-	-
April	879	-	-	-
Mei	736	-	-	-
Juni	293	-	3	-
Juli	164	22	-	-
Agustus	82	23	-	-
September	128	1	-	-
Oktober	52	4	-	-
November	51	15	2	-
Desember	12	-	-	-
Aceh Tamiang	3 267	209	17	-

Catatan/Note: ¹ Berdasarkan Peraturan Menteri Dalam Negeri Nomor 137 Tahun 2018 tanggal 29 Desember 2018/*Based on Minister of Home Affairs Regulation Number 137/2018, December 29, 2018*

² Berdasarkan informasi Kementerian Dalam Negeri Tahun 2019/*Based on information from Ministry of Home Affairs, 2019*

Data tahun 2021 belum tersedia

Sumber/Source: Badan Pertanahan Nasional Aceh Tamiang/ *Aceh Tamiang of National Land Boards*

1.2 KEADAAN IKLIM CLIMATE CONDITION

Tabel 1.2.1 Pengamatan Unsur Iklim Menurut Bulan di Stasiun Meteorologi Malikul Saleh, 2020
Observation of Climate Elements By Months at the Malikul Saleh Meteorological Station, 2020

Bulan Month	Suhu/Temperature (°C)			Kelembaban/Humidity (%)		
	Minimum	Rata-rata Average	Maksimum Maximum	Minimum	Rata-rata Average	Maksimum Maximum
(1)	(2)	(3)	(4)	(5)	(6)	(7)
Januari/January	21,20	26,98	35,50	55,00	83,23	100,00
Februari/February	21,00	26,91	32,50	57,00	84,73	100,00
Maret/March	21,00	27,90	33,80	53,00	81,97	98,00
April/April	22,50	27,61	33,60	49,00	85,05	100,00
Mei/May	23,20	27,39	33,10	42,00	88,07	100,00
Juni/June	23,10	27,40	32,90	60,00	84,98	100,00
Juli/July	21,40	27,02	32,80	56,00	84,88	98,00
Agustus/August	23,20	27,82	33,50	44,00	82,73	98,00
September/September	23,00	27,20	34,60	43,00	84,08	99,00
Oktober/October	22,60	27,27	33,70	57,00	83,28	99,00
November/November	22,90	26,41	32,00	60,00	88,13	99,00
Desember/December	21,90	25,97	31,70	65,00	89,29	99,00

Continued/Bersambung

Lanjutan Tabel/*Continued Table 1.2.1*

Bulan Month	Kecepatan Angin (m/det) Wind Velocity (m/sec)			Tekanan Udara/Atmospheric Pressure (mb)		
	Minimum	Rata-rata Average	Maksimum Maximum	Minimum	Rata-rata Average	Maksimum Maximum
(1)	(8)	(9)	(10)	(11)	(12)	(13)
Januari/January	calm	2,12	22,64	1003,80	1007,64	1012,50
Februari/February	calm	2,60	9,26	1003,50	1008,00	1011,30
Maret/March	calm	1,90	8,75	1002,00	1006,87	1011,80
April/April	calm	2,06	6,69	1003,30	1006,66	1009,70
Mei/May	calm	1,78	7,72	999,60	1005,45	1009,90
Juni/June	calm	1,90	15,43	1001,80	1005,46	1009,50
Juli/July	calm	2,01	5,66	1001,30	1005,00	1008,60
Agustus/August	calm	2,02	5,66	1000,80	1005,08	1008,90
September/September	calm	1,91	6,69	1000,00	1005,67	1009,60
Oktober/October	calm	1,92	5,66	1000,70	1005,21	1009,30
November/November	calm	1,86	6,17	1002,50	1006,54	1010,40
Desember/December	calm	1,78	5,66	1002,30	1006,45	1010,10

Continued/Bersambung

Lanjutan Tabel/*Continued Table 1.2.1*

Bulan Month	Jumlah Curah Hujan Number of Precipitation (mm)	Jumlah Hari Hujan (hari) Number of Rainy Days (day)	Rata-rata Harian Penyinaran Matahari (Persen) Duration of Sunshine (Percent)
(1)	(14)	(15)	(16)
Januari/ <i>January</i>	7,60	5	87,16
Februari/ <i>February</i>	56,00	13	82,34
Maret/ <i>March</i>	19,80	6	91,21
April/ <i>April</i>	183,60	16	79,54
Mei/ <i>May</i>	433,60	21	65,60
Juni/ <i>June</i>	149,70	16	85,63
Juli/ <i>July</i>	137,20	15	78,63
Agustus/ <i>August</i>	3,40	7	84,88
September/ <i>September</i>	65,40	20	48,32
Oktober/ <i>October</i>	75,80	17	54,09
November/ <i>November</i>	230,80	23	56,11
Desember/ <i>December</i>	374,20	24	54,42

Catatan/*Note*: Data tahun 2021 belum tersedia

Sumber/*Source*: Badan Meteorologi Klimatologi dan Geofisika Indonesia/*Indonesian Agency for Meteorology, Climatology and Geophysics*

Tabel 1.2.2 **Jumlah Curah Hujan dan Hari Hujan di Kabupaten Aceh Tamiang, 2020**
Amount of Precipitation and Number of Rain Days in Aceh Tamiang Regency, 2020

Bulan <i>Month</i>	Curah Hujan <i>Rain Fall (mm)</i>	Hari Hujan (Hari) <i>Rain Day (Day)</i>	Rata-rata (Hari)/ <i>Average (day)</i>
(1)	(2)	(3)	(4)
Januari	2 166	103	14,7
Februari	520	34	4,9
Maret	737	83	9,2
April	1 280	103	11,4
Mei	931	71	8,9
Juni	847	63	7,9
Juli	1 453	69	8,6
Agustus	2 770,5	110	13,8
September	2 888	89	11,1
Oktober	1 568	72	9
November	2 194	109	13,6
Desember	2 152	116	14,5

Catatan/Note: Data tahun 2021 belum tersedia

Sumber/Source: Dinas Pertanian, Perkebunan dan Peternakan Kabupaten Aceh/ Aceh Tamiang Agriculture, Plantation and Animal Husbandry Office

02

**PEMERINTAHAN
GOVERNMENT**

**Jumlah Pegawai
Negeri Pria di
Kabupaten
Aceh Tamiang**

1 666
(Orang)

**Jumlah Pegawai
Negeri Wanita di
Kabupaten
Aceh Tamiang**

2 976
(Orang)



PENJELASAN TEKNIS**TECHNICAL NOTES**

1. Pemerintahan Indonesia menganut sistem presidensial yang berdasarkan Pancasila. Pancasila terdiri atas lima dasar, yaitu:
 1. Ketuhanan Yang Maha Esa;
 2. Kemanusiaan yang adil dan beradab;
 3. Persatuan Indonesia;
 4. Kerakyatan yang dipimpin oleh hikmat kebijaksanaan dalam permusyawaratan perwakilan;
 5. Keadilan sosial bagi seluruh rakyat Indonesia.
 2. Sistem politik di Indonesia didasarkan pada kekuasaan legislatif, eksekutif, dan yudikatif (Trias Politika).
 3. Kekuasaan Legislatif di pegang oleh Majelis Permusyawaratan Rakyat (MPR) sebagai lembaga tertinggi negara. Keanggotaan MPR berubah setelah Amandemen UUD 1945 pada periode 1999–2004. Seluruh anggota MPR adalah anggota DPR (Dewan Perwakilan Rakyat) ditambah anggota DPD (Dewan Perwakilan Daerah). Anggota DPR dan DPD dipilih melalui pemilihan umum (pemilu) dan dilantik dalam masa jabatan lima tahun.
1. *The Indonesian Government follows the presidential system based on the Five Principles (Pancasila). Pancasila consists of five principles, namely:*
 1. *The Belief in One God;*
 2. *A just and civilized humanism;*
 3. *Unity of Indonesia;*
 4. *Democratic citizenship led by wise guidance born of representative consultation;*
 5. *Social just for all the people of Indonesia.*
 2. *The political system in Indonesia is based on Trias Politica principle or separation of legislative, executive, and judicative power.*
 3. *Legislative power is held by People's Consultative Assembly (MPR) as the highest institution. The MPR membership changed after the amandement of The 1945 Constitution of The Republic of Indonesia (UUD 1945) during the period 1999–2004. MPR members are all The Indonesian House of Representative (DPR) members plus Regional Representatives Council (DPD). DPR and DPD members are elected through a general election and appointed for a five-years membership.*

- | | |
|---|--|
| <p>4. Lembaga eksekutif berpusat pada presiden, wakil presiden, dan kabinet. Sistem pemerintahan di Indonesia adalah Presidensial, sehingga para menteri berada di bawah dan bertanggung jawab kepada presiden.</p> | <p>4. <i>The executives consist of president, vice president, and ministerial cabinet. In Indonesia the ministerial cabinet follows the Presidential Cabinet system where every minister is responsible to the president and does not represent political parties in the parliament.</i></p> |
| <p>5. Sejak masa reformasi dan adanya amandemen UUD 1945, lembaga yudikatif dijalankan oleh Mahkamah Agung, termasuk pengaturan administrasi para hakim.</p> | <p>5. <i>Since the reformation era and after the amandement of UUD 1945, The judicative power has been run by the Supreme Court, including the administrative arrangement of judges.</i></p> |
| <p>6. Susunan pemerintahan Republik Indonesia periode 2015–2021 terdiri dari presiden, wakil presiden, lembaga tinggi negara, kementerian, lembaga setingkat menteri, dan Lembaga Pemerintahan Non Kementerian (LPNK).</p> | <p>6. <i>The government structure of the Republic of Indonesia period 2015–2021 consists of president, vice president, state supreme agencies, ministries, ministerial level institutions, and non-ministerial institutions (LPNK).</i></p> |
| <p>7. Lembaga tinggi negara terdiri dari Majelis Permusyawaratan Rakyat (MPR), Dewan Perwakilan Rakyat (DPR), Badan Pemeriksa Keuangan (BPK), dan Mahkamah Agung (MA), Dewan Perwakilan Daerah (DPD), Mahkamah Konstitusi (MK), dan Komisi Yudisial (KY).</p> | <p>7. <i>State supreme agencies consist of The People's Consultative Assembly (MPR), The House of Representative (DPR), The Audit Board of the Republic of Indonesia (BPK), Supreme Court (MA), Local Councils (DPD), Constitutional Court (MK), and Judicial Commission (KY).</i></p> |
| <p>8. Kementerian terdiri dari kementerian koordinator dan kementerian.</p> | <p>8. <i>Ministries consist of coordinating ministry and departmental ministry.</i></p> |
| <p>9. Setiap daerah dipimpin oleh kepala pemerintah daerah yang</p> | <p>9. <i>Each region is led by the head of the regional government called</i></p> |

disebut kepala daerah. Kepala daerah untuk provinsi disebut gubernur, untuk kabupaten disebut bupati dan untuk kota adalah wali kota. Kepala daerah dibantu oleh satu orang wakil kepala daerah, untuk provinsi disebut wakil Gubernur, untuk kabupaten disebut wakil bupati dan untuk kota disebut wakil wali kota. Kepala dan wakil kepala daerah memiliki tugas, wewenang dan kewajiban serta larangan. Kepala daerah juga mempunyai kewajiban untuk memberikan laporan penyelenggaraan pemerintahan daerah kepada Pemerintah, dan memberikan laporan keterangan pertanggungjawaban kepada DPRD, serta menginformasikan laporan penyelenggaraan pemerintahan daerah kepada masyarakat.

the regional head. The regional head for the province is called the governor, for the district called the regent and for the city is the mayor. The regional head is assisted by one deputy regional head, for provinces called deputy governors, for districts called deputy regents and for cities called deputy mayors. The head and deputy head of the region have duties, authorities and obligations as well as prohibitions. The regional head also has an obligation to provide a report on the administration of regional government to the Government, and provide a report on the accountability report to the DPRD, as well as inform the local government administration report to the public.

10. DPRD merupakan lembaga perwakilan rakyat daerah dan berkedudukan sebagai unsur penyelenggaraan pemerintahan daerah. DPRD memiliki fungsi legislasi, anggaran, dan pengawasan. DPRD mempunyai tugas dan wewenang. DPRD mempunyai hak:
- interpelasi;
 - angket; dan
 - menyatakan pendapat.

10. *DPRD is a regional people's representative institution and is domiciled as an element of regional government administration. The DPRD has legislative, budgetary and supervisory functions. DPRD has the duty and authority. DPRD has the right:*
- interpellation;*
 - questionnaire; and*
 - express an opinion.*

11. Perangkat daerah provinsi terdiri atas sekretariat daerah,

11. *The provincial apparatus consists of the regional secretariat, the*

sekretariat DPRD, dinas daerah, dan lembaga teknis daerah. Perangkat daerah kabupaten/kota terdiri atas sekretariat daerah, sekretariat DPRD, dinas daerah, lembaga teknis daerah, kecamatan, dan kelurahan. Susunan organisasi perangkat daerah ditetapkan dalam Perda dengan memperhatikan faktor-faktor tertentu dan berpedoman pada Peraturan Pemerintah.

DPRD secretariat, the regional offices, and the regional technical institutions. District / city regional apparatus consists of the regional secretariat, the DPRD secretariat, regional offices, regional technical institutions, sub-districts and villages. The organizational structure of the regional apparatus is stipulated in the Regional Regulation by taking into account certain factors and is guided by Government Regulations.

12. Indeks Demokrasi Indonesia (IDI) adalah angka-angka yang menunjukkan tingkat perkembangan demokrasi di seluruh provinsi di Indonesia berdasarkan beberapa aspek tertentu dari demokrasi. Aspek yang diukur dalam IDI ini adalah Kebebasan Sipil, Hak-Hak Politik, dan Lembaga-lembaga Demokrasi. Ketiga aspek demokrasi ini kemudian dijabarkan menjadi 11 variabel dan 28 indikator.

12. *The Indonesia Democracy Index (IDI) refers to numerical indicators which measure aspects of democracy across the provinces of Indonesia. These include civil liberties, political rights, and institutions of democracy, and further breaks them down into 11 variables and 28 indicators.*

13. Pemerintah pusat melaksanakan pembinaan manajemen pegawai negeri sipil daerah dalam satu kesatuan penyelenggaraan manajemen pegawai negeri sipil secara nasional. Manajemen pegawai negeri sipil daerah meliputi penetapan formasi, pengadaan, pengangkatan, pemindahan, pemberhentian, penetapan pensiun, gaji,

13. *The central government carries out regional management of regional civil servants in one unit of national civil service management. Regional civil servant management includes determination of formation, procurement, appointment, transfer, dismissal, determination of pensions, salaries, benefits, welfare, legal position rights and obligations, competency*

tunjangan, kesejahteraan, hak dan kewajiban kedudukan hukum, pengembangan kompetensi, dan pengendalian jumlah. Pembinaan dan pengawasan manajemen pegawai negeri sipil daerah dikoordinasikan pada tingkat nasional oleh Menteri Dalam Negeri dan pada tingkat daerah oleh Gubernur.

development, and total control. Guidance and supervision of regional civil servant management is coordinated at the national level by the Minister of Home Affairs and at the regional level by the Governor.

14. Pengumpulan data IDI menggunakan metode triangulasi, yang menggunakan metode kuantitatif, kualitatif, dan validasi di antara keduanya. Empat metode yang digunakan meliputi: review koran, review dokumen, diskusi kelompok terfokus (FGD), dan wawancara mendalam
 15. Cakupan statistik keuangan negara meliputi keuangan pemerintah pusat, keuangan pemerintah daerah provinsi, keuangan pemerintah kabupaten/kota, dan keuangan pemerintah desa.
 16. Statistik keuangan pemerintah pusat bersumber dari Kementerian Keuangan, sedangkan Statistik Keuangan Pemerintah Daerah Provinsi dan Kabupaten/Kota dikumpulkan oleh Badan Pusat Statistik melalui masing-masing kantor gubernur dan bupati/walikota. Sejak tahun 2000 sektor keuangan negara
14. *IDI's data compiling applied a triangulation method, using both quantitative and qualitative methods and cross validating the data. The four methods for data collection included: media reviews, document reviews, focus group discussion (FGD), and in-depth interviews.*
 15. *Public finance statistics consists of central government finance, provincial government finance, regency/ municipality government finance, and village-level government finance.*
 16. *Statistics on central government finance are obtained from the Ministry of Finance, while statistics on provincial and regency/ municipal levels are collected by the BPS-Statistics Indonesia through the provincial and regency/city offices. Since 2000 the financial sector has been based on calendar year ending in December.*

dihitung berdasarkan tahun kalender yang berakhir pada bulan Desember.

17. Pada Statistik Keuangan Pemerintah Desa, perkiraan pengeluaran dan pendapatan diperoleh dari Survei Keuangan Tingkat Desa berdasarkan sampel lebih kurang 10 persen dari seluruh desa di Indonesia.
17. *At village level, the financial statistics are obtained through a Village Financial Survey. This survey is conducted on a sample basis covering about 10 percent of the total villages in Indonesia.*
18. Sumber pendapatan daerah terdiri atas:
Pendapatan asli daerah (PAD), yang meliputi:
a. Hasil pajak daerah;
b. Hasil retribusi daerah;
c. Hasil pengelolaan kekayaan daerah yang dipisahkan; dan
d. Lain-lain PAD yang sah;
- Dana perimbangan yang meliputi:
a. Dana Bagi Hasil;
b. Dana Alokasi Umum; dan
c. Dana Alokasi Khusus; dan
d. Lain-lain pendapatan daerah yang sah.
18. *Sources of regional income consist of:
Regional own-source revenue (PAD), which includes:
a. Local tax revenue;
b. The results of regional user fees;
c. The results of the management of separated regional assets; and
d. Others legal PAD;*
- Balance funds which include:
a. Revenue Sharing Funds;
b. General Allocation Funds; and
c. Special Allocation Funds; and
d. Other legal regional income.*

ULASAN

Jumlah PNS di Kabupaten Aceh Tamiang pada tahun 2021 sebanyak 4.603 orang, lebih banyak 55 orang dibandingkan tahun 2020. Jumlah PNS laki-laki sebanyak 1.627 orang dan PNS perempuan sebanyak 2.976 orang.

Tingkat pendidikan PNS di Kabupaten Aceh Tamiang sudah tergolong tinggi. Sebesar 85,58 persen PNS memiliki ijazah minimal diploma. Hanya sebanyak 13,72 persen yang menyelesaikan pendidikan SMA/ sederajat serta sebanyak 0,70 persen PNS yang berpendidikan SMP/ sederajat ke bawah. Berdasarkan angka tersebut, diharapkan pegawai dapat memberikan kontribusi positif bagi kinerja pemerintahan Kabupaten Aceh Tamiang.

Realisasi Pendapatan dan Belanja Daerah pada tahun 2021 yaitu sebesar 1,24 triliun rupiah. Sekitar 60,25 persen dari total pendapatan Kabupaten Aceh Tamiang tahun 2021 atau sebesar 748,11 miliar rupiah diperoleh dari dana perimbangan (bagi hasil pajak, bagi hasil SDA, dana alokasi umum, dan dana alokasi khusus).

Pendapatan asli daerah hanya berkontribusi sebesar 11,16 persen atau sebesar 138,63 miliar rupiah, sementara 28,59 persen sisanya disumbangkan oleh lain-lain pendapatan daerah yang sah (dana bagi hasil pajak dari provinsi, transfer

DESCRIPTION

The number of civil servants in Aceh Tamiang Regency in 2021 was 4.603 people, 55 people more than 2020. The number of male civil servants was 1.627 and female civil servants were 2.976.

The education level of civil servants in Aceh Tamiang Regency is already high. It was 85.58 percent of civil servants have a minimum diploma. Only 13.72 percent completed high school education / equivalent and as much as 0.70 percent of civil servants with junior high school education / equivalent or below. Based on these figures, it is hoped that employees can make a positive contribution to the performance of the Aceh Tamiang Regency government.

Realization of Regional Revenue and Expenditure in 2021 amounting to 1.24 trillion rupiah. Approximately 60.25 percent of the total revenue of Aceh Tamiang Regency in 2021 or as much as 748.11 billion rupiah was obtained from balancing funds (tax revenue sharing, SDA revenue sharing, general allocation funds, and special allocation funds).

Original regional income only contributed 11.16 percent or 138.63 billion rupiah, while the remaining 28.59 percent was contributed by other legitimate regional revenues (tax revenue sharing from the province, transfers of village funds from the APBN,

GOVERNMENT

dana desa dari APBN, dana insentif daerah, dana Bos, dan dana otonomi khusus). *regional incentive funds, Boss funds, and special autonomy funds).*

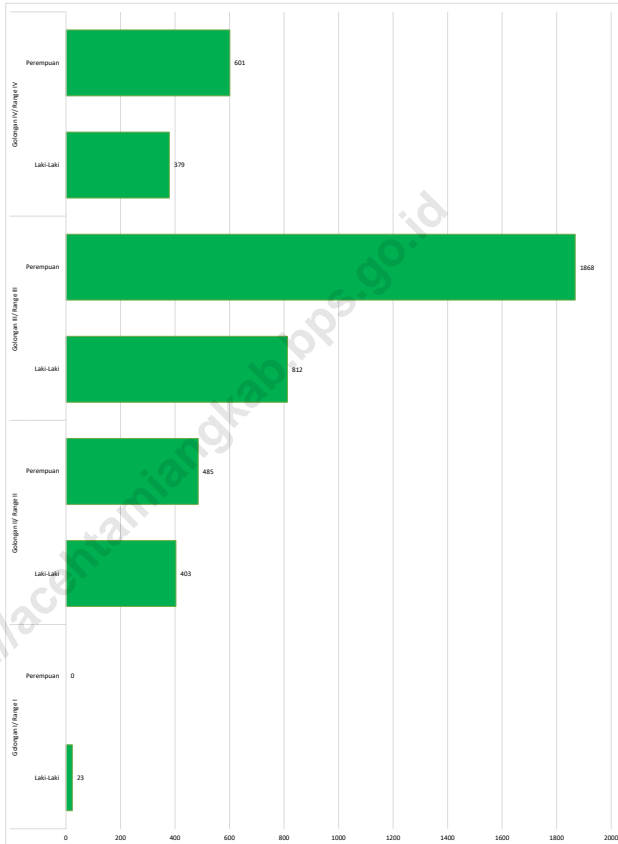
<https://acehtamiangkab.bps.go.id>

Gambar
Figures

2.1

**Jumlah Pegawai Negeri Sipil Menurut Tingkat
Kepegawaian dan Jenis Kelamin, Desember 2021**

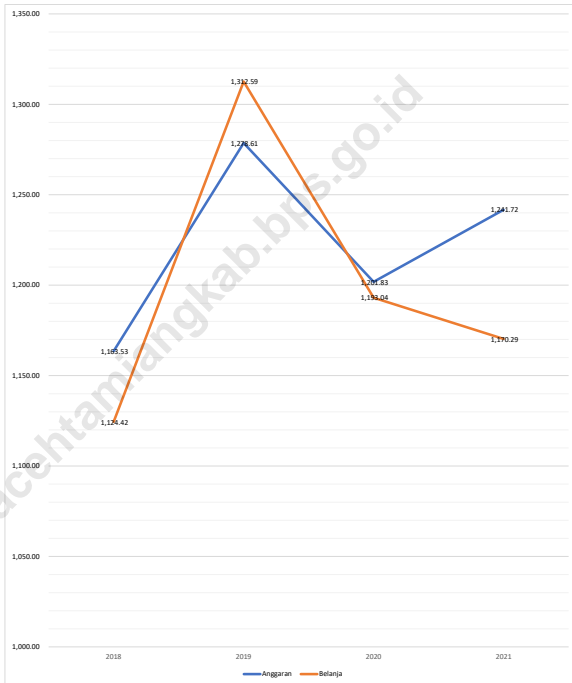
Number of Civil Servants by Hierarchy and Sex, December 2021



Sumber/Source : Badan Kepegawaian dan Pengembangan Sumber Daya Manusia/Human Resource Development Agency

Gambar 2.2
Figures

Realisasi Pendapatan dan Belanja Pemerintah Kabupaten Aceh Tamiang (miliar rupiah), 2018–2021
Actual Aceh Tamiang Regency Government Revenues and Expenditures (billion rupiahs), 2018–2021



Sumber/Source : Badan Pengelolaan Keuangan Daerah Kabupaten Aceh Tamiang/ Aceh Tamiang Regional Financial Management Office

2.1 WILAYAH ADMINISTRATIF ADMINISTRATIVE AREA

Tabel 2.1.1 Jumlah Desa¹/Kelurahan Menurut Kecamatan di Kabupaten Aceh Tamiang, 2017–2021
Table 2.1.1 *Number of Villages¹/Kelurahan by Subdistrict in Aceh Tamiang Regency, 2017–2021*

Kecamatan Subdistrict	2017	2018	2019	2020	2021
(1)	(2)	(3)	(4)	(5)	(6)
Tamiang Hulu	9	9	9	9	9
Bandar Pusaka	15	15	15	15	15
Kejuruan Muda	15	15	15	15	15
Tenggulun	5	5	5	5	5
Rantau	16	16	16	16	16
Kota Kualasimpang	5	5	5	5	5
Seruway	24	24	24	24	24
Bendahara	33	33	33	33	33
Banda Mulia	10	10	10	10	10
Karang Baru	31	31	31	31	31
Sekerak	14	14	14	14	14
Manyak Payed	36	36	36	36	36
Aceh Tamiang	213	213	213	213	213

Catatan/Note: ¹Termasuk Unit Permukiman Transmigrasi (UPT)/Include Transmigration Settlement Unit

Sumber/Source: Peraturan Kepala Badan Pusat Statistik Nomor 1 Tahun 2021 Tanggal 5 Februari 2021 tentang Perubahan Atas Peraturan Kepala Badan Pusat Statistik Nomor 3 Tahun 2020 tentang Kode dan Nama Wilayah Kerja Statistik Tahun 2020/Chief Statistician Regulation Number 1/2021, February 5 2021, as a revision of Chief Statistician Regulation Number 3 of 2020 on Code and Name of Regional Level of Data Collection.

2.2 DEWAN PERWAKILAN RAKYAT DAERAH REGIONAL HOUSE OF REPRESENTATIVE

Tabel 2.2.1 **Jumlah Anggota Dewan Perwakilan Rakyat Daerah Menurut Partai Politik dan Jenis Kelamin di Kabupaten Aceh Tamiang, 2021**
Number of Regional House of Representatives's Members by Political Parties and Sex in Aceh Tamiang Regency 2021

Partai Politik <i>Political Parties</i>	Laki-laki <i>Male</i>	Perempuan <i>Female</i>	Jumlah <i>Total</i>
(1)	(2)	(3)	(4)
Golkar	-	2	2
PPP	1	2	3
PBR	-	-	-
Partai Aceh	2	2	4
PDI P	1	-	1
PAN	-	2	2
PKP-I	-	-	-
Demokrat	3	-	3
PKS	2	1	3
PBA	-	-	-
PNBK	-	-	-
HANURA	-	-	-
GERINDRA	5	1	6
PNA	3	-	3
PBB	1	-	1
NASDEM	1	1	2
Nama Kabupaten/Kota	19	11	30

Catatan/Note: ...

Sumber/Source: Sekretariat Dewan Perwakilan Rakyat Kabupaten Aceh Tamiang/ Aceh Tamiang Regional Parliament Secretariat

Tabel
Table 2.2.2

Jumlah Anggota Dewan Perwakilan Rakyat Kabupaten Aceh Tamiang Menurut Fraksi dan Komisi, 2021
Number of Aceh Tamiang Regional Parliament Member by Faction and Committee, 2021

Nama Partai <i>Parties Name</i>	Jenis Kelamin <i>Sex</i>		Jumlah <i>Total</i>
	Laki-laki <i>Male</i>	Perempuan <i>Female</i>	
(1)	(2)	(3)	(4)
Komisi			
Komisi I	4	3	7
Komisi II	4	2	6
Komisi III	4	3	7
Komisi IV	5	2	7
Fraksi			
PARTAI GERINDRA	6	1	7
PARTAI ACEH	2	2	4
TAMIANG SEPAKAT	8	3	11
AMANAT PERSATUAN DAN Keadilan	3	5	8
Total	19	11	30

Catatan/Note: ...

Sumber/Source: Sekretariat Dewan Perwakilan Rakyat Kabupaten Aceh Tamiang/ Aceh Tamiang Regional Parliament Secretariat

Tabel
Table 2.2.3**Nama, Pendidikan, Umur dan Asal Partai Anggota DPRK
Aceh Tamiang, 2021**
**Name, Education, Age and Political Parties of Parliament
Member in Aceh Tamiang, 2021**

Nama Name	Jenis Kelamin Sex	Pendidikan Graduated	Umur Age	Partai Parties	Jabatan Occupation
(1)	(2)	(3)	(4)	(5)	(6)
SUPRIANTO,ST	LK	S-1	60	GERINDRA	Ketua DPRK
FADLON, SH	LK	S-1	48	PARTAI ACEH	Wakil Ketua DPRK
MUHAMMAD NUR	LK	S-1	49	DEMOKRAT	Wakil Ketua DPRK
MUHAMMAD IRWAN.SP	LK	S-1	44	GERINDRA	Anggota DPRK
SUGIONO SUKANDAR,SH	LK	S-1	49	GERINDRA	Anggota DPRK
FITRIADI	LK	SLTA	38	GERINDRA	Anggota DPRK
SALBIAH,S.Pd.I	PR	S-1	46	GERINDRA	Anggota DPRK
SARHADI	LK	SLTA	46	GERINDRA	Anggota DPRK
Ir.H.TENGGU RUSLI	LK	S-1	60	PDI - P	Anggota DPRK
MISWANTO,SH	LK	S-1	46	ACEH	Anggota DPRK
apt.JUNIATI,S.Farm	PR	S-1	41	ACEH	Anggota DPRK
NGATIYEM.S.Pd	PR	S-1	49	ACEH	Anggota DPRK
H.SYAMSUL BAHRI, SP	LK	S-1	46	DEMOKRAT	Anggota DPRK
H.SYAIFUL SOFYAN, SE	LK	S-1	51	DEMOKRAT	Anggota DPRK
IRWAN EFENDI, A.Md	LK	D-3	52	PNA	Anggota DPRK

Continued/Bersambung

Lanjutan Tabel/*Continued Table 2.2.3*

Nama Name	Jenis Kelamin Sex	Pendidikan Graduated	Umur Age	Partai Parties	Jabatan Occupation
(1)	(7)	(8)	(9)	(10)	(11)
RAHMAD SYAFRIAL,SH	LK	S-1	49	PBB	Anggota DPRK
MUHAMMAD NASIR	LK	SLTA	49	PNA	Anggota DPRK
H.SAMURI	LK	SLTA	57	PNA	Anggota DPRK
ROSMALINA	PR	SLTA	49	GOLKAR	Anggota DPRK
ERAWATI IS, SH	PR	S-1	49	GOLKAR	Anggota DPRK
TRI ASTUTI	PR	SLTA	45	NASDEM	Anggota DPRK
MUALIZAR ZIKRI	LK	SLTA	35	NASDEM	Anggota DPRK
TGK. IRSYADUL AFKAR.S.Sos.I	LK	S-1	60	PPP	Anggota DPRK
DEDI SURIANSAH, MA	LK	S-2	43	PKS	Anggota DPRK
DESI AMELIA	PR	SLTA	46	PAN	Anggota DPRK
SITI ZALEHA,ST	PR	S-1	53	PPP	Anggota DPRK
PURWATI	PR	SLTA	40	PPP	Anggota DPRK
MUHAMMAD SAMAN.S.Pd	LK	S-1	35	PKS	Anggota DPRK
JAYANTI SARI,SH	PR	S-1	37	PKS	Anggota DPRK
ZULFIDAR,SE,MM	PR	S-2	43	PAN	Anggota DPRK

Catatan/Note: ...

Sumber/Source: Sekretariat Dewan Perwakilan Rakyat Kabupaten Aceh Tamiang/ Aceh Tamiang Regional Parliament Secretariat

Tabel
Table 2.2.4

**Jumlah Rapat Dewan Perwakilan Rakyat Kabupaten Aceh
Tamiang Tahun 2021**
**Number of Aceh Tamiang Regional Parliament Meeting
Period 2021**

Jenis Rapat Kind of Meetings	Tahun /Year 2021
(1)	(2)
Rapat Paripurna	42 Kali
Rapat Paripurna Istimewa	-
Fraksi-Fraksi	45 Kali
Badan Musyawarah	15 Kali
Badan Anggaran	28 Kali
Rapat Komisi-Komisi	77 Kali
Gabungan Komisi	13 Kali
Panitia Khusus Komisi	32 Kali
Rapat Tim Kunjungan Kerja	4 Kali
Rapat Koordinasi & Konsultasi	74 Kali

Catatan/Note: ...

Sumber/Source: Sekretariat Dewan Perwakilan Rakyat Kabupaten Aceh Tamiang/ Aceh Tamiang Regional Parliament Secretariat

Tabel
Table 2.2.5

Jumlah Keputusan Dewan Perwakilan Rakyat Kabupaten Aceh Tamiang Menurut Jenisnya, Periode 2021 – 2024
Number of Aceh Tamiang Regional Parliament Decisions by Kind of Decisions, Period 2021 – 2024

Jumlah Keputusan Number of Decisions	Tahun /Year 2021
(1)	(2)
Keputusan DPRK	30
Pernyataan	-
Pernyataan Pendapat Akhir Fraksi	40
Kesimpulan Pendapat Pengambilan Keputusan	4
Resolusi	-
Memorandum	-

Catatan/Note: ...

Sumber/Source: Sekretariat Dewan Perwakilan Rakyat Kabupaten Aceh Tamiang/ Aceh Tamiang Regional Parliament Secretariat

2.3 SUMBER DAYA MANUSIA HUMAN RESOURCES

Tabel 2.3.1 Jumlah Pegawai Negeri Sipil Menurut Jabatan dan Jenis Kelamin di Kabupaten Aceh Tamiang, Desember 2020 dan Desember 2021
Number of Civil Servants by Occupation and Sex in Aceh Tamiang Regency, December 2020 dan December 2021

Jabatan <i>Occupation</i>	2020		Jumlah <i>Total</i>
	Laki-laki <i>Male</i>	Perempuan <i>Female</i>	
(1)	(2)	(3)	(4)
Fungsional Tertentu <i>Specific Functional</i>	206	1 745	1 951
Fungsional Umum <i>Staf General Functional</i>	702	697	1399
Struktural/Structural	387	212	599
Eselon V/5th Echelon	0	0	0
Eselon IV/4th Echelon	250	174	424
Eselon III/3rd Echelon	113	34	147
Eselon II/2nd Echelon	24	4	28
Eselon I/1st Echelon	0	0	0
Jumlah/Total	1 682	2 866	4 548

Continued/Bersambung

Lanjutan Tabel/*Continued Table 2.3.1*

Jabatan <i>Occupation</i>	2021		Jumlah <i>Total</i>
	Laki-laki <i>Male</i>	Perempuan <i>Female</i>	
(1)	(5)	(6)	(7)
Fungsional Tertentu <i>Specific Functional</i>	609	2114	2723
Fungsional Umum <i>Staf General Functional</i>	618	641	1259
Struktural/Structural			
Eselon V/ <i>5th Echelon</i>	0	0	0
Eselon IV/ <i>4th Echelon</i>	258	178	436
Eselon III/ <i>3rd Echelon</i>	118	37	155
Eselon II/ <i>2nd Echelon</i>	24	6	30
Eselon I/ <i>1st Echelon</i>	0	0	0
Jumlah/Total	1627	2976	4603

Catatan/*Note*: ...Sumber/*Source*: Badan Kepegawaian dan Pengembangan Sumber Daya Manusia/Human Resource Development Agency

Tabel
Table 2.3.2

Jumlah Pegawai Negeri Sipil Menurut Tingkat Pendidikan dan Jenis Kelamin di Kabupaten Aceh Tamiang, Desember 2020 dan Desember 2021
Number of Civil Servants by Educational Level and Sex in Aceh Tamiang Regency, Desember 2020 dan Desember 2021

Tingkat Pendidikan <i>Educational Level</i>	2020		
	Laki-laki <i>Male</i>	Perempuan <i>Female</i>	Jumlah <i>Total</i>
(1)	(2)	(3)	(4)
Sampai dengan SD <i>Up to Primary School</i>	6	0	6
SMP/Sederajat <i>General Vocational Junior High School</i>	26	0	26
SMA/Sederajat <i>General/Vocational Senior High School</i>	363	261	624
Diploma I, II/Akta I, II <i>Diploma I, II/Akta I, II</i>	25	48	73
Diploma III/Akta III/Sarjana Muda <i>Diploma III/Akta III/Bachelor</i>	117	618	735
Tingkat Sarjana/Doktor/Ph.D <i>University Graduates</i>	1 145	1 939	3 084
Jumlah/Total	1 682	2 866	4 548

Continued/Bersambung

Lanjutan Tabel/*Continued Table 2.3.2*

Tingkat Pendidikan <i>Educational Level</i>	2021		
	Laki-laki <i>Male</i>	Perempuan <i>Female</i>	Jumlah <i>Total</i>
(1)	(2)	(3)	(4)
Sampai dengan SD <i>Up to Primary School</i>	10	1	11
SMP/Sederajat <i>General Vocational Junior High School</i>	31	0	31
SMA/Sederajat <i>General/Vocational Senior High School</i>	401	248	649
Diploma I, II/Akta I, II <i>Diploma I, II/Akta I, II</i>	22	55	77
Diploma III/Akta III/Sarjana Muda <i>Diploma III/Akta III/Bachelor</i>	1 075	2 565	3 600
Tingkat Sarjana/Doktor/ <i>Ph.D</i> <i>University Graduates</i>	127	108	235
Jumlah/Total	1 666	2 976	4 603

Catatan/*Note*: ...Sumber/*Source*: Badan Kepegawaian dan Pengembangan Sumber Daya Manusia/Human Resource Development Agency

Tabel
Table 2.3.3**Jumlah Pegawai Negeri Sipil Menurut Tingkat
Kepangkatan dan Jenis Kelamin di Kabupaten Aceh
Tamiang, Desember 2020 dan Desember 2021
Number of Civil Servants by Hierarchy and Sex in Aceh
Tamiang Regency, Desember 2020 dan Desember 2021**

Pangkat/Golongan/Ruang Hierarchy	2020		
	Laki-laki Male	Perempuan Female	Jumlah Total
(1)	(2)	(3)	(4)
1. I/A (Juru Muda)	-	-	0
2. I/B (Juru Muda Tingkat I)	5	-	5
3. I/C (Juru)	13	-	13
4. I/D (Juru Tingkat I)	8	-	8
Golongan I/Range I	-	-	0
5. II/A (Pengatur Muda)	49	28	77
6. II/B (Pengatur Muda Tingkat I)	90	68	158
7. II/C (Pengatur)	123	236	359
8. II/D (Pengatur Tingkat I)	160	201	361
Golongan II/Range II	-	-	0
9. III/A (Penata Muda)	170	420	590
10. III/B (Penata Muda Tingkat I)	230	490	720
11. III/C (Penata)	195	425	620
12. III/D (Penata Tingkat I)	293	449	742
Golongan III/Range III	-	-	0
13. IV/A (Pembina)	168	230	398
14. IV/B (Pembina Tingkat I)	154	310	464
15. IV/C (Pembina Utama Muda)	23	8	31
16. IV/D (Pembina Utama Madya)	1	-	1
17. IV/E (Pembina Utama)	-	1	1
Golongan IV/Range IV	-	-	0
Jumlah/Total	1 682	2 866	4 548

Continued/Bersambung

Lanjutan Tabel/*Continued Table 2.3.3*

Pangkat/Golongan/Ruang <i>Hierarchy</i>	2021		
	Laki-laki <i>Male</i>	Perempuan <i>Female</i>	Jumlah <i>Total</i>
(1)	(5)	(6)	(7)
1. I/A (Juru Muda)	-	-	0
2. I/B (Juru Muda Tingkat I)	5	-	5
3. I/C (Juru)	11	-	11
4. I/D (Juru Tingkat I)	6	-	6
Golongan I/Range I			
5. II/A (Pengatur Muda)	31	14	45
6. II/B (Pengatur Muda Tingkat I)	101	67	168
7. II/C (Pengatur)	100	220	320
8. II/D (Pengatur Tingkat I)	167	188	355
Golongan II/Range II			
9. III/A (Penata Muda)	153	421	574
10. III/B (Penata Muda Tingkat I)	197	502	699
11. III/C (Penata)	185	459	644
12. III/D (Penata Tingkat I)	288	502	790
Golongan III/Range III			
13. IV/A (Pembina)	194	243	437
14. IV/B (Pembina Tingkat I)	164	350	514
15. IV/C (Pembina Utama Muda)	23	10	33
16. IV/D (Pembina Utama Madya)	1	-	1
17. IV/E (Pembina Utama)	-	1	1
Golongan IV/Range IV			
	-	-	0
Jumlah/Total	1626	2977	4603

Catatan/Note: ...

Sumber/Source: Badan Kepegawaian dan Pengembangan Sumber Daya Manusia/Human Resource Development Agency

Tabel
Table 2.3.4

Jumlah Pegawai Negeri Sipil Berdasarkan Instansi di Kabupaten Aceh Tamiang menurut Jenis Kelamin, 2021
Number of Regional Officer in Aceh Tamiang Regency by Gender, 2021

Nama Dinas Official Name	Laki-laki Male	Perempuan Female	Jumlah Total
(1)	(2)	(3)	(4)
DINAS	1119	2471	3590
Dinas Kesehatan	139	671	810
Dinas Pendidikan Dan Kebudayaan	541	1532	2073
Dinas Sosial	9	15	24
Dinas Pekerjaan Umum Dan Perumahan Rakyat	66	18	84
Dinas Tenaga Kerja Dan Transmigrasi	17	11	28
Dinas Pemberdayaan Masyarakat Dan Kampung, Pemberdayaan Perempuan, Dan Keluarga Berencana	24	30	54
Dinas Pangan, Kelautan, Dan Perikanan	24	24	48
Dinas Lingkungan Hidup	58	14	72
Dinas Kependudukan Dan Pencatatan Sipil	10	17	27
Dinas Perhubungan	20	8	28
Dinas Koperasi, Usaha Kecil Menengah, Dan Perindustrian	16	12	28
Dinas Penanaman Modal Dan Pelayanan Terpadu Satu Pintu	13	22	35
Dinas Pariwisata, Pemuda, Dan Olahraga	18	12	30
Dinas Pertanian, Perkebunan, Dan Peternakan	75	53	128
Dinas Komunikasi, Informatika, Dan Persandian	18	5	23
Dinas Syariah Islam	11	6	17
Dinas Pendidikan Dayah	9	6	15
Dinas Pertanahan	12	11	23
Satuan Polisi Pamong Praja Dan Wilayahatul Hisbah	39	4	43

Continued/Bersambung

Lanjutan Tabel/*Continued Table 2.3.4*

Nama Dinas <i>Official Name</i>	Laki-laki <i>Male</i>	Perempuan <i>Female</i>	Jumlah <i>Total</i>
(1)	(2)	(3)	(4)
BADAN	239	340	579
Inspektorat	24	19	43
Badan Kepegawaian Dan Pengembangan Sumber Daya Manusia	30	24	54
Badan Perencanaan Dan Pembangunan Daerah	24	21	45
Badan Pengelolaan Keuangan Daerah	37	30	67
Badan Penanggulangan Bencana Daerah	39	4	43
Badan Kesatuan Bangsa Dan Politik	13	8	21
Rumah Sakit Umum Daerah	72	234	306
SEKRETARIAT	118	65	183
Sekretariat Daerah	74	39	113
Sekretariat DPRK	23	11	34
Sekretariat Majelis Permusyawaratan Ulama	6	4	10
Sekretariat Majelis Adat Aceh	6	6	12
Sekretariat Baitul Mal	2	2	4
Sekretariat Majelis Pendidikan Daerah	7	3	10
KECAMATAN	133	77	210
Kecamatan Kota Kualasimpang	4	8	12
Kecamatan Karang Baru	12	12	24
Kecamatan Tamiang Hulu	11	3	14
Kecamatan Bendahara	13	8	21

Continued/Bersambung

Lanjutan Tabel/*Continued Table 2.3.4*

Nama Dinas Official Name	Laki-laki Male	Perempuan Female	Jumlah Total
(1)	(2)	(3)	(4)
Kecamatan Tenggulun	9	3	12
Kecamatan Rantau	9	11	20
Kecamatan Manyak Payed	12	10	22
Kecamatan Bandar Pusaka	15	3	18
Kecamatan Kejuruan Muda	13	5	18
Kecamatan Seruway	8	8	16
Kecamatan Banda Mulia	13	2	15
Kecamatan Sekerak	14	4	18
PUSKESMAS	98	589	687
Puskesmas Sapta Jaya	4	28	32
Puskesmas Banda Mulia	9	30	39
Puskesmas Karang Baru	8	69	77
Puskesmas Manyak Payed	11	64	75
Puskesmas Seruway	12	52	64
Puskesmas Tamiang Hulu	7	40	47
Puskesmas Bandar Pusaka	7	33	40
Puskesmas Kejuruan Muda	5	50	55
Puskesmas Rantau	5	54	59
Puskesmas Simpang Kiri	5	23	28
Puskesmas Sekerak	7	36	43

Continued/Bersambung

Lanjutan Tabel/*Continued Table 2.3.4*

Nama Dinas Official Name	Laki-laki Male	Perempuan Female	Jumlah Total
(1)	(2)	(3)	(4)
Puskesmas Bendahara	6	35	41
Puskesmas Kuala Simpang	3	33	36
Puskesmas Sungai Iyu	9	39	48
Puskesmas Seলেখ	-	3	3
UNIT PELAYANAN TEKNIS DAERAH	0	0	0
Pengelolaan Alat Dan Perbekalan	-	-	-
Balai Budi Daya Air Payau	-	-	-
Laboratoruim Lingkungan	-	-	-
PENDIDIKAN	0	0	0
Taman Kanak - Kanak	-	-	-
Sekolah Dasar	-	-	-
Sekolah Menengah Pertama	-	-	-
Satuan Pendidikan Nonformal (SPNF)	-	-	-
Lainnya	0	0	0
PNS Tugas belajar	-	-	-
Jumlah/Total	1617	2954	4571

Catatan/Note: ...

Sumber/Source: Badan Kepegawaian dan Pengembangan Sumber Daya Manusia/Human Resource Development Agency

Tabel
Table 2.3.5**Jumlah Pegawai Negeri Sipil Daerah Menurut Instansi di Kabupaten Aceh Tamiang menurut Golongan, 2021**
Number of Regional Officer in Aceh Tamiang Regency by Rank, 2021

Nama Dinas Official Name	Golongan Rank				Jumlah
	I	II	III	IV	
(1)	(2)	(3)	(4)	(5)	(6)
DINAS	16	629	2101	857	3603
Dinas Kesehatan	-	289	467	59	815
Dinas Pendidikan Dan Kebudayaan	3	158	1214	698	2073
Dinas Sosial	-	4	15	5	24
Dinas Pekerjaan Umum Dan Perumahan Rakyat	-	22	55	7	84
Dinas Tenaga Kerja Dan Transmigrasi	-	9	15	4	28
Dinas Pemberdayaan Masyarakat Dan Kampung, Pemberdayaan Perempuan, Dan Keluarga Berencana	-	16	32	6	54
Dinas Pangan, Kelautan, Dan Perikanan	-	7	31	10	48
Dinas Lingkungan Hidup	12	34	22	4	72
Dinas Kependudukan Dan Pencatatan Sipil	-	2	22	3	27
Dinas Perhubungan	-	8	25	3	36
Dinas Koperasi, Usaha Kecil Menengah, Dan Perindustrian	-	3	21	4	28
Dinas Penanaman Modal Dan Pelayanan Terpadu Satu Pintu	-	5	25	5	35
Dinas Pariwisata, Pemuda, Dan Olahraga	-	4	19	7	30
Dinas Pertanian, Perkebunan, Dan Peternakan	1	36	73	19	128
Dinas Komunikasi, Informatika, Dan Persandian	-	5	13	5	23

Continued/Bersambung

Lanjutan Tabel/*Continued Table 2.3.5*

Nama Dinas <i>Official Name</i>	Golongan <i>Rank</i>				Jumlah
	I	II	III	IV	
(1)	(2)	(3)	(4)	(5)	(6)
Dinas Syariat Islam	-	3	11	3	17
Dinas Pendidikan Dayah	-	1	11	3	15
Dinas Pertanahan	-	2	15	6	23
Satuan Polisi Pamong Praja Dan Wilayahul Hisbah	1	21	15	6	43
BADAN	2	124	379	71	576
Inspektorat	-	1	31	11	43
Badan Kepegawaian Dan Pengembangan Sumber Daya Manusia	-	11	33	10	54
Badan Perencanaan Dan Pembangunan Daerah	-	5	30	10	45
Badan Pengelolaan Keuangan Daerah	1	13	48	4	66
Badan Penanggulangan Bencana Daerah	1	16	21	4	42
Badan Kesatuan Bangsa Dan Politik	-	4	13	4	21
Rumah Sakit Umum Daerah	-	74	203	28	305
SEKRETARIAT	1	45	106	28	180
Sekretariat Daerah	-	24	69	17	110
Sekretariat DPRK	1	13	15	5	34
Sekretariat Majelis Permusyawaratan Ulama	-	4	4	2	10
Sekretariat Majelis Adat Aceh	-	2	8	2	12
Sekretariat Baitul Mal	-	-	4	-	4
Sekretariat Majelis Pendidikan Daerah	-	2	6	2	10

Continued/Bersambung

Lanjutan Tabel/*Continued Table 2.3.5*

Nama Dinas <i>Official Name</i>	Golongan <i>Rank</i>				Jumlah
	I	II	III	IV	
(1)	(2)	(3)	(4)	(5)	(6)
KANTOR CAMAT	4	78	99	22	203
Kecamatan Kota Kualasimpang	-	3	9	-	12
Kecamatan Karang Baru	-	11	10	3	24
Kecamatan Tamiang Hulu	-	4	8	2	14
Kecamatan Bendahara	-	7	9	2	18
Kecamatan Tenggulun	1	3	6	2	12
Kecamatan Rantau	-	9	8	2	19
Kecamatan Manyak Payed	1	8	10	2	21
Kecamatan Bandar Pusaka	-	7	8	2	17
Kecamatan Kejuruan Muda	-	8	8	1	17
Kecamatan Seruway	-	5	10	1	16
Kecamatan Banda Mulia	1	4	8	2	15
Kecamatan Sekerak	1	9	5	3	18
PUSKESMAS	0	270	375	42	687
Puskesmas Sapta Jaya	-	10	20	2	32
Puskesmas Banda Mulia	-	16	21	2	39
Puskesmas Karang Baru	-	30	39	8	77
Puskesmas Manyak Payed	-	28	43	4	75
Puskesmas Seruway	-	24	34	6	64
Puskesmas Tamiang Hulu	-	16	28	3	47
Puskesmas Bandar Pusaka	-	23	15	2	40
Puskesmas Kejuruan Muda	-	16	36	3	55
Puskesmas Rantau	-	15	39	5	59

Continued/Bersambung

Lanjutan Tabel/*Continued Table 2.3.5*

Nama Dinas <i>Official Name</i>	Golongan <i>Rank</i>				Jumlah
	I	II	III	IV	
(1)	(2)	(3)	(4)	(5)	(6)
Puskesmas Simpang Kiri	-	16	12		28
Puskesmas Sekerak	-	22	21		43
Puskesmas Bendahara	-	16	23	2	41
Puskesmas Kuala Simpang	-	11	21	4	36
Puskesmas Sungai Iyu	-	26	21	1	48
Puskesmas Selele	-	1	2		3
UNIT PELAYANAN TEKNIS DAERAH	0	0	0	0	0
Pengelolaan Alat Dan Perbekalan	-	-	-	-	-
Balai Budi Daya Air Payau	-	-	-	-	-
Laboratoruim Lingkungan	-	-	-	-	-
PENDIDIKAN	0	0	0	0	0
Taman Kanak - Kanak	-	-	-	-	-
Sekolah Dasar	-	-	-	-	-
Sekolah Menengah Pertama	-	-	-	-	-
Satuan Pendidikan Nonformal (SPNF)	-	-	-	-	-
Lainnya	0	0	0	0	0
PNS Tugas belajar	-	-	-	-	-
Aceh Tamiang	23	888	2680	980	4571

Catatan/*Note*: ...Sumber/*Source*: Badan Kepegawaian dan Pengembangan Sumber Daya Manusia/Human Resource Development Agency

Tabel
Table 2.3.6

Jumlah Pegawai Negeri Sipil Daerah Berdasarkan Instansi di Kabupaten Aceh Tamiang menurut Tingkat Pendidikan, 2021
Number of Regional Officer in Aceh Tamiang Regency by Education, 2021

Nama Dinas <i>Official Name</i>	Pendidikan <i>Education</i>					Tingkat Sarjana/ Doktor/ Ph.D/ University Graduates
	Sampai dengan SD / Up to Primary School	SLTP/ Sederajat / General/ Vocational Junior High School	SMA/ Sederajat / General/ Vocational Senior High School	Diploma I, II/Akta I, II / Diploma I, II/Akta I, II	Diploma III/Akta III/Sarjana Muda/ Diploma III/Akta III/Bachelor	
(1)	(2)	(3)	(4)	(5)	(6)	(7)
DINAS/BADAN	7	9	403	56	2981	144
Dinas Kesehatan	-	1	57	4	724	39
Dinas Pendidikan Dan Kebudayaan	4	4	160	48	1829	37
Dinas Sosial	-	-	7	-	13	4
Dinas Pekerjaan Umum Dan Perumahan Rakyat	-	-	27	-	46	11
Dinas Tenaga Kerja Dan Transmigrasi	-	-	9	-	16	3
Dinas Pemberdayaan Masyarakat Dan Kampung, Pemberdayaan Perempuan, Dan Keluarga Berencana	-	-	11	1	37	5
Dinas Pangan, Kelautan, Dan Perikanan	-	-	10	-	31	7
Dinas Lingkungan Hidup	3	1	34	-	23	3

Continued/Bersambung

Lanjutan Tabel/*Continued Table* 2.3.6

Nama Dinas <i>Official Name</i>	Pendidikan <i>Education</i>					
	Sampai dengan SD / Up to Primary School	SLTP/ Sederajat / General/ Vocational Junior High School	SMA/ Sederajat / General/ Vocational Senior High School	Diploma I, II/Akta I, II / Diploma I, II/Akta I, II	Diploma III/Akta III/Sarjana Muda/ Diploma III/Akta III/ Bachelor	Tingkat Sarjana/ Doktor/ Ph.D/ University Graduates
(1)	(2)	(3)	(4)	(5)	(6)	(7)
Dinas Kependudukan Dan Pencatatan Sipil	-	-	3	-	21	1
Dinas Perhubungan	-	-	7	-	20	1
Dinas Koperasi, Usaha Kecil Menengah, Dan Perindustrian	-	-	1	4	21	2
Dinas Penanaman Modal Dan Pelayanan Terpadu Satu Pintu	-	-	4	-	30	1
Dinas Pariwisata, Pemuda, Dan Olahraga	-	-	5	2	19	4
Dinas Pertanian, Perkebunan, Dan Peternakan	-	1	33	-	85	9
Dinas Komunikasi, Informatika, Dan Persandian	-	-	6	-	15	2
Dinas Syariah Islam	-	1	2	-	9	5
Dinas Pendidikan Dayah	-	-	1	-	12	2
Dinas Pertanahan	-	-	4	-	13	5
Satuan Polisi Pamong Praja Dan Wilayahatul Hisbah	-	-	22	-	17	3

Continued/Bersambung

Lanjutan Tabel/Continued Table 2.3.6

Nama Dinas <i>Official Name</i>	Pendidikan <i>Education</i>					
	Sampai dengan SD / Up to Primary School	SLTP/ Sederajat / General/ Vocational Junior High School	SMA/ Sederajat / General/ Vocational Senior High School	Diploma I, II/Akta I, II / Diploma I, II/Akta I, II	Diploma III/Akta III/Sarjana Muda/ Diploma III/Akta III/Bachelor	Tingkat Sarjana/ Doktor/ Ph.D./ University Graduates
(1)	(2)	(3)	(4)	(5)	(6)	(7)
BADAN	1	3	69	0	424	82
Inspektorat	-	-	1	1	3	42
Badan Kepegawaian Dan Pengembangan Sumber Daya Manusia	-	-	12	36	6	43
Badan Perencanaan Dan Pembangunan Daerah	-	-	7	26	16	56
Badan Pengelolaan Keuangan Daerah	1	-	14	27	11	45
Badan Penanggulangan Bencana Daerah	-	2	16	43	9	67
Badan Kesatuan Bangsa Dan Politik	-	1	5	24	1	43
Rumah Sakit Umum Daerah	-	1	14	-	146	145

Continued/Bersambung

Lanjutan Tabel/Continued Table 2.3.6

Nama Dinas <i>Official Name</i>	Pendidikan <i>Education</i>					
	Sampai dengan SD / Up to Primary School	SLTP/ Sederajat / General/ Vocational Junior High School	SMA/ Sederajat / General/ Vocational Senior High School	Diploma I, II/Akta I, II / Diploma I, II/Akta I, II	Diploma III/Akta III/Sarjana Muda/ Diploma III/Akta III/ Bachelor	Tingkat Sarjana/ Doktor/ Ph.D./ University Graduates
(1)	(2)	(3)	(4)	(5)	(6)	(7)
SEKRETARIAT	0	1	48	0	112	22
Sekretariat Daerah	-	-	23	-	76	14
Sekretariat DPRK	-	1	14	-	14	5
Sekretariat Majelis Permusyawaratan Ulama	-	-	4	-	6	-
Sekretariat Majelis Adat Aceh	-	-	4	-	6	2
Sekretariat Baitul Mal	-	-	-	-	3	1
Sekretariat Majelis Pendidikan Daerah	-	-	3	-	7	-
KANTOR CAMAT	0	4	85	3	106	10
Kecamatan Kota Kualasimpang	-	-	4	-	8	-
Kecamatan Karang Baru	-	-	13	-	8	3
Kecamatan Tamiang Hulu	-	-	2	1	10	1
Kecamatan Bendahara	-	-	8	2	11	-
Kecamatan Tenggulun	-	-	4	-	-	8
Kecamatan Rantau	-	-	10	-	2	6

Continued/Bersambung

Lanjutan Tabel/Continued Table 2.3.6

Nama Dinas Official Name	Pendidikan Education					
	Sampai dengan SD / Up to Primary School	SLTP/ Sederajat / General/ Vocational Junior High School	SMA/ Sederajat / General/ Vocational Senior High School	Diploma I, II/Akta I, II / Diploma I, II/Akta I, II	Diploma III/Akta III/Sarjana Muda/ Diploma III/Akta III/ Bachelor	Tingkat Sarjana/ Doktor/ Ph.D/ University Graduates
(1)	(2)	(3)	(4)	(5)	(6)	(7)
Kecamatan Tenggulun	-	-	4	-	8	-
Kecamatan Rantau	-	-	10	-	9	1
Kecamatan Manyak Payed	-	2	11	-	9	-
Kecamatan Bandar Pusaka	-	-	8	-	10	-
Kecamatan Kejuruan Muda	-	1	7	-	8	2
Kecamatan Seruway	-	-	5	-	10	-
Kecamatan Banda Mulia	-	-	4	-	8	2
Kecamatan Sekerak	-	1	9	-	7	1
PUSKESMAS	0	0	37	3	456	191
Puskesmas Sapta Jaya	-	-	2	-	18	12
Puskesmas Banda Mulia	-	-	2	-	24	13
Puskesmas Karang Baru	-	-	4	-	52	21
Puskesmas Manyak Payed	-	-	3	-	56	16
Puskesmas Seruway	-	-	1	-	48	15
Puskesmas Tamiang Hulu	-	-	3	-	31	13

Continued/Bersambung

Lanjutan Tabel/*Continued Table 2.3.6*

Nama Dinas <i>Official Name</i>	Pendidikan <i>Education</i>					
	Sampai dengan SD / <i>Up to Primary School</i>	SLTP/ Sederajat / <i>General/ Vocational Junior High School</i>	SMA/ Sederajat / <i>General/ Vocational Senior High School</i>	Diploma I, II/Akta I, II / <i>Diploma I, II/Akta I, II</i>	Diploma III/Akta III/Sarjana Muda/ Diploma III/Akta III/ Bachelor	Tingkat Sarjana/ Doktor/ Ph.D/ University Graduates
(1)	(2)	(3)	(4)	(5)	(6)	(7)
Puskesmas Tamiang Hulu	-	3	-	31	13	-
Puskesmas Bandar Pusaka	-	1	-	30	9	-
Puskesmas Kejuruan Muda	-	2	1	32	20	-
Puskesmas Rantau	-	8	-	27	24	-
Puskesmas Simpang Kiri	-	-	-	23	5	-
Puskesmas Sekerak	-	2	1	32	8	-
Puskesmas Bendahara	-	4	1	27	9	-
Puskesmas Kuala Simpang	-	2	-	17	17	-
Puskesmas Sungai Iyu	-	3	-	37	8	-
Puskesmas Seলেখ	-	-	-	2	1	-
UNIT PELAYANAN TEKNIK DAERAH	0	0	0	0	0	0
Pengelolaan Alat Dan Perbekalan	-	-	-	-	-	-
Balai Budi Daya Air Payau	-	-	-	-	-	-
Laboratorium Lingkungan	-	-	-	-	-	-

Continued/Bersambung

Lanjutan Tabel/Continued Table 2.3.6

Nama Dinas <i>Official Name</i>	Pendidikan <i>Education</i>					
	Sampai dengan SD / Up to Primary School	SLTP/ Sederajat / General/ Vocational Junior High School	SMA/ Sederajat / General/ Vocational Senior High School	Diploma I, II/Akta I, II / Diploma I, II/Akta I, II	Diploma III/Akta Sarjana Muda/ Diploma III/Akta III/ Bachelor	Tingkat Sarjana/ Doktor/ Ph.D/ University Graduates
(1)	(2)	(3)	(4)	(5)	(6)	(7)
PENDIDIKAN	0	0	0	0	0	0
Taman Kanak - Kanak	-	-	-	-	-	-
Sekolah Dasar	-	-	-	-	-	-
Sekolah Menengah Pertama	-	-	-	-	-	-
Satuan Pendidikan Nonformal (SPNF)	-	-	-	-	-	-
Lainnya	0	0	0	0	0	0
PNS Tugas belajar	-	-	-	-	-	-
Aceh Tamiang	9	25	619	59	754	3105

Catatan/Note: ...

Sumber/Source: Badan Kepegawaian dan Pengembangan Sumber Daya Manusia/Human Resource Development Agency

Tabel
Table 2.3.7**Jumlah Pegawai Honor Daerah di Kabupaten Aceh
Tamiang menurut Jenis Kelamin, 2021**
**Number of Regional Honorary Officer in Aceh Tamiang
Regency by Gender, 2021**

Nama Dinas Official Name	Laki-laki Male	Perempuan Female	Jumlah Total
(1)	(2)	(3)	(4)
DINAS	605	831	1436
Dinas Kesehatan	84	114	198
Dinas Pendidikan Dan Kebudayaan	162	529	691
Dinas Sosial	7	2	9
Dinas Pekerjaan Umum Dan Perumahan Rakyat	36	14	50
Dinas Tenaga Kerja Dan Transmigrasi	4	5	9
Dinas Pemberdayaan Masyarakat Dan Kampung, Pemberdayaan Perempuan, Dan Keluarga Berencana	7	3	10
Dinas Pangan, Kelautan, Dan Perikanan	15	17	32
Dinas Lingkungan Hidup	10	3	13
Dinas Kependudukan Dan Pencatatan Sipil	15	25	40
Dinas Perhubungan	49	12	61
Dinas Koperasi, Usaha Kecil Menengah, Dan Perindustrian	11	10	21
Dinas Penanaman Modal Dan Pelayanan Terpadu Satu Pintu	2	-	2
Dinas Pariwisata, Pemuda, Dan Olahraga	10	8	18
Dinas Pertanian, Perkebunan, Dan Peternakan	43	41	84
Dinas Komunikasi, Informatika, Dan Persandian	5	1	6
Dinas Syariah Islam	6	8	14
Dinas Pendidikan Dayah	2	1	3
Dinas Pertanahan	3	5	8
Satuan Polisi Pamong Praja Dan Wilayahul Hisbah	134	33	167

Continued/Bersambung

Lanjutan Tabel/*Continued Table 2.3.7*

Nama Dinas Official Name	Laki-laki Male	Perempuan Female	Jumlah Total
(1)	(2)	(3)	(4)
BADAN	141	107	248
Inspektorat	8	7	15
Badan Kepegawaian Dan Pengembangan Sumber Daya Manusia	14	14	28
Badan Perencanaan Dan Pembangunan Daerah	14	6	20
Badan Pengelolaan Keuangan Daerah	16	24	40
Badan Penanggulangan Bencana Daerah	51	4	55
Badan Kesatuan Bangsa Dan Politik	8	6	14
Rumah Sakit Umum Daerah	30	46	76
SEKRETARIAT	125	92	217
Sekretariat Daerah	59	59	118
Sekretariat DPRK	60	31	91
Sekretariat Majelis Permusyawaratan Ulama	6	2	8
Sekretariat Majelis Adat Aceh	-	-	-
Sekretariat Baitul Mal	-	-	-
Sekretariat Majelis Pendidikan Daerah	-	-	-
KECAMATAN	58	56	114
Kecamatan Kota Kualasimpang	3	6	9
Kecamatan Karang Baru	7	6	13
Kecamatan Tamiang Hulu	6	5	11
Kecamatan Bendahara	1	7	8

Continued/Bersambung

Lanjutan Tabel/*Continued Table 2.3.7*

Nama Dinas Official Name	Laki-laki Male	Perempuan Female	Jumlah Total
(1)	(2)	(3)	(4)
Kecamatan Tenggulun	5	3	8
Kecamatan Rantau	4	2	6
Kecamatan Manyak Payed	7	9	16
Kecamatan Bandar Pusaka	4	2	6
Kecamatan Kejuruan Muda	6	3	9
Kecamatan Seruway	7	6	13
Kecamatan Banda Mulia	5	3	8
Kecamatan Sekerak	3	4	7
PUSKESMAS	0	0	0
Puskesmas Sapta Jaya	-	-	-
Puskesmas Banda Mulia	-	-	-
Puskesmas Karang Baru	-	-	-
Puskesmas Manyak Payed	-	-	-
Puskesmas Seruway	-	-	-
Puskesmas Tamiang Hulu	-	-	-
Puskesmas Bandar Pusaka	-	-	-
Puskesmas Kejuruan Muda	-	-	-
Puskesmas Rantau	-	-	-
Puskesmas Simpang Kiri	-	-	-
Puskesmas Sekerak	-	-	-

Continued/Bersambung

Lanjutan Tabel/Continued Table 2.3.7

Nama Dinas Official Name	Laki-laki Male	Perempuan Female	Jumlah Total
(1)	(2)	(3)	(4)
Puskesmas Bendahara	-	-	-
Puskesmas Kuala Simpang	-	-	-
Puskesmas Sungai Iyu	-	-	-
Puskesmas Seলেখ	-	-	-
UNIT PELAYANAN TEKNIS DAERAH	0	0	0
Pengelolaan Alat Dan Perbekalan	-	-	-
Balai Budi Daya Air Payau	-	-	-
Laboratoruim Lingkungan	-	-	-
PENDIDIKAN	0	0	0
Taman Kanak - Kanak	-	-	-
Sekolah Dasar	-	-	-
Sekolah Menengah Pertama	-	-	-
Satuan Pendidikan Nonformal (SPNF)	-	-	-
Lainnya	0	0	0
Jumlah/Total	929	1086	2015

Catatan/Note: ...

Sumber/Source: Badan Kepegawaian dan Pengembangan Sumber Daya Manusia/Human Resource Development Agency

2.4 KEUANGAN PEMERINTAH GOVERNMENT FINANCE

**Tabel 2.4.1 Realisasi Pendapatan Pemerintah Kabupaten Aceh Tamiang Menurut Jenis Pendapatan (rupiah), 2018–2021
Actual Aceh Tamiang Regency Government Revenues by Kind of Revenues (rupiahs), 2018–2021**

Jenis Pendapatan/Kind of Revenues	2018	2019
(1)	(2)	(3)
1, Pendapatan Asli Daerah (PAD)/Regional Revenue	139 261 841 911,61	128 905 940 324,92
1,1 Pajak Daerah/Regional Tax	12 942 544 659,25	13 193 906 267,01
1,2 Retribusi Daerah/Regional Retribution	4 742 827 969,00	4 302 690 150,00
1,3 Hasil Perusahaan Milik Daerah dan Pengelolaan Kekayaan Daerah yang Dipisahkan/Regional-Owned Company Revenue and Separated Management of Regional Wealth	6 344 683 022,00	6 356 676 445,00
1,4 Lain-lain PAD yang Sah/Other Regional Revenue	115 231 786 261,36	105 052 667 462,91
2, Dana Perimbangan/Balance Funds	781 786 995 632,00	794 905 901 151,00
2,1 Bagi Hasil Pajak/Tax Sharing Revenue	80 039 780 346,00	102 790 622 100,00
2,2 Bagi Hasil Bukan Pajak/Sumber Daya Alam/Non-Tax Sharing Revenue/Natural Resources	5 669 573 362,00	-
2,3 Dana Alokasi Umum/General Allocation Fund	532 641 693 000,00	547 975 351 000,00
2,4 Dana Alokasi Khusus/Special Allocation Fund	163 435 948 924,00	144 139 928 051,00
3, Lain-lain Pendapatan yang Sah/Other Revenue	242 477 339 757,24	354 799 685 224,28
3,1 Pendapatan Hibah/Grant	34 024 080 000,00	41 826 960 000,00
3,2 Dana Darurat/Emergency Fund	-	-
3,3 Dana Bagi Hasil Pajak dari Provinsi dan Pemerintah Daerah Lainnya/Tax Sharing Revenue from Provincial and Other Regional Governments	32 864 946 772,24	33 912 563 175,28
3,4 Dana Penyesuaian dan Otonomi Daerah/Regional Adjustment and Autonomy Fund	175 588 312 985,00	170 293 947 000,00
3,5 Bantuan Keuangan dari Provinsi atau Pemerintah Daerah Lainnya/Financial Assistance from Provincial or Other Regional Governments	-	-
3,6 Lainnya/Others	-	-
Jumlah/Total	1 163 526 177 300,85	1 278 611 526 700,20

Continued/Bersambung

Lanjutan Tabel/Continued Table 2.4.1

Jenis Pendapatan/Kind of Revenues	2020	2021
(1)	(4)	(5)
1 Pendapatan Asli Daerah (PAD)/Regional Revenue	125 639 922 656,03	138 639 541 754,45
1 1 Pajak Daerah/Regional Tax	13 389 473 224,25	16 418 789 244,00
1 2 Retribusi Daerah/Regional Retribution	2 764 749 004,00	3 493 856 621,75
1 3 Hasil Perusahaan Milik Daerah dan Pengelolaan Kekayaan Daerah yang Dipisahkan/Regional-Owned Company Revenue and Separated Management of Regional Wealth	6 355 488 488,00	5 317 940 999,00
1 4 Lain-lain PAD yang Sah/Other Regional Revenue	103 130 211 939,78	113 408 954 889,70
2 Dana Perimbangan/Balance Funds	674 190 583 310,00	748 111 635 595,00
2 1 Bagi Hasil Pajak/Tax Sharing Revenue	59 293 999 409,00	-
2 2 Bagi Hasil Bukan Pajak/Sumber Daya Alam/Non-Tax Sharing Revenue/Natural Resources	5 949 312 701,00	123 715 991 690,00
2 3 Dana Alokasi Umum/General Allocation Fund	493 792 581 000,00	488 331 564 000,00
2 4 Dana Alokasi Khusus/Special Allocation Fund	115 154 690 200,00	136 064 079 905,00
3 Lain-lain Pendapatan yang Sah/Other Revenue	401 995 948 585,00	354 978 804 154,00
3 1 Pendapatan Hibah/Grant	-	-
3 2 Dana Darurat/Emergency Fund	-	-
3 3 Dana Bagi Hasil Pajak dari Provinsi dan Pemerintah Daerah Lainnya/Tax Sharing Revenue from Provincial and Other Regional Governments	37 565 670 620,00	33 408 228 555,00
3 4 Dana Penyesuaian dan Otonomi Daerah/Regional Adjustment and Autonomy Fund	304 083 898 433,00	186 819 184 200,00
3 5 Bantuan Keuangan dari Provinsi atau Pemerintah Daerah Lainnya/Financial Assistance from Provincial or Other Regional Governments	15 000 000 000,00	95 078 431 399,00
3 6 Lainnya/Others	45 346 379 532,00	39 672 960 000,00
Jumlah/Total	1 201 826 454 551,03	1 241 729 981 503,45

Catatan/Note: ...

Sumber/Source: Badan Pengelolaan Keuangan Daerah Kabupaten Aceh Tamiang/ Aceh Tamiang Regional Financial Management Office

Tabel
Table 2.4.2**Realisasi Belanja Pemerintah Kabupaten Aceh Tamiang
Menurut Jenis Belanja (rupiah), 2018–2021
Actual Aceh Tamiang Regency Government Expenditures by
Kind of Expenditures (rupiahs), 2018–2021**

Jenis Pendapatan Kind of Revenues	2018	2019
(1)	(2)	(3)
1. Belanja Tidak Langsung/Indirect Expenditures	594 178 351 794 ,00	634 576 133 841,29
1.1 Belanja Pegawai/Personnel Expenditures	371 863 930 122 ,00	389 595 975 809,29
1.2 Belanja Bunga/Interest Expenditures	-	-
1.3 Belanja Subsidi/Subsidies Expenditures	-	-
1.4 Belanja Hibah/Grant Expenditures	6 939 000 000 ,00	2 999 500 000,00
1.5 Belanja Bantuan Sosial/Social Aid Expenditures	-	3 861 000 000,00
1.6 Belanja Bagi Hasil/Sharing Fund Expenditure	-	-
1.7 Belanja Bantuan Keuangan/Financial Aids Expenditures	215 375 421 672 ,00	238 119 658 032,00
1.8 Belanja Tidak Terduga/Unpredicted Expenditures	-	-
2. Belanja Langsung/Direct Expenditures	530 239 915 270 ,03	678 018 132 394,48
2.1 Belanja Pegawai/Personnel Expenditures	66 322 250 570 ,00	79 903 187 338,00
2.2 Belanja Barang dan Jasa/Goods and Services Expenditures	286 648 163 991 ,03	355 487 957 265,73
2.3 Belanja Modal/Capital Expenditure	177 269 500 709 ,00	242 626 987 790,75
Jumlah/Total	1 124 418 267 064 ,03	1 312 594 266 235,77

Continued/Bersambung

Lanjutan Tabel/Continued Table 2.4.2

Jenis Pendapatan Kind of Revenues	2020	2021
(1)	(4)	(5)
1. Belanja Tidak Langsung/Indirect Expenditures	682 827 900 476,00	750 764 109 169,53
1.1 Belanja Pegawai/Personnel Expenditures	435 723 420 392,00	439 452 084 743,00
1.2 Belanja Bunga/Interest Expenditures	-	-
1.3 Belanja Subsidi/Subsidies Expenditures	-	-
1.4 Belanja Hibah/Grant Expenditures	2 948 800 000,00	42 268 509 972,53
1.5 Belanja Bantuan Sosial/Social Aid Expenditures	943 500 000,00	16 375 006 930,00
1.6 Belanja Bagi Hasil/Sharing Fund Expenditure	2 458 337 000,00	1 783 695 683,00
1.7 Belanja Bantuan Keuangan/Financial Aids Expenditures	236 307 951 192,00	250 884 811 841,00
1.8 Belanja Tidak Terduga/Unpredicted Expenditures	4 445 891 892,00	-
2. Belanja Langsung/Direct Expenditures	510 209 128 233,29	419 529 441 322,21
2.1 Belanja Pegawai/Personnel Expenditures	52 234 595 350,00	-
2.2 Belanja Barang dan Jasa/Goods and Services Expenditures	270 914 020 047,45	274 279 963 762,00
2.3 Belanja Modal/Capital Expenditure	187 060 512 835,84	145 249 477 560,21
Jumlah/Total	1 193 037 028 709,29	1 170 293 550 491,74

Catatan/Note: ...

Sumber/Source: Badan Pengelolaan Keuangan Daerah Kabupaten Aceh Tamiang/ Aceh Tamiang Regional Financial Management Office

Tabel
Table 2.4.3

Target dan Realisasi Penerimaan Pendapatan Pajak Penerangan Jalan di Kabupaten Aceh Tamiang (rupiah), 2021
Target and Realization of Receipts of Road Lights in Aceh Tamiang Regency (rupiahs), 2021

Pajak Penerangan Jalan Street Lighting Tax	Anggaran Target	Realisasi Realization	Persentase Percentage
(1)	(2)	(3)	(4)
Perusahaan Listrik Negara	8 400 000 000,00	7 474 649 605,00	89%
Aceh Tamiang	8 400 000 000,00	7 474 649 605,00	89%

Catatan/Note:

Sumber/Source: Badan Pengelolaan Keuangan Daerah Kabupaten Aceh Tamiang/ Aceh Tamiang Regional Financial Management Office

Tabel
Table 2.4.4**Target dan Realisasi Penerimaan Pendapatan Pajak Reklame di Kabupaten Aceh Tamiang (rupiah), 2021**
Target and Realization of Advertising Tax in Aceh Tamiang Regency (rupiah), 2021

SKPK The Institution	Anggaran Target	Realisasi Realization	Persentase Percentage
(1)	(2)	(3)	(4)
Badan Pengelolaan Keuangan Daerah	230 000 000,00	238 299 324,00	104%
Aceh Tamiang	230 000 000,00	238 299 324,00	104%

Catatan/Note:

Sumber/Source: Badan Pengelolaan Keuangan Daerah Kabupaten Aceh Tamiang/ *Aceh Tamiang Regional Financial Management Office*

Tabel
Table 2.4.5

Target dan Realisasi Penerimaan Pendapatan Pajak Hotel dan Restoran (Rumah Makan / Warung Kopi) di Kabupaten Aceh Tamiang (rupiah), 2021
Target and Realization of Restaurant and Hotel Tax in Aceh Tamiang Regency (rupiahs), 2021

Nama Kecamatan/SKPK <i>Kind of Receipt</i>	Anggaran <i>Target</i>	Realisasi <i>Realization</i>	Persentase <i>Percentage</i>
(1)	(2)	(3)	(4)
Badan Pengelolaan Keuangan Daerah			
- Hotel	143 000 000,00	22 282 460,00	16%
- Restoran	1 100 000 000,00	1 738 154 606,00	158%
Aceh Tamiang	1 243 000 000,00	1 760 437 066,00	142%

Catatan/Note:

Sumber/Source: Badan Pengelolaan Keuangan Daerah Kabupaten Aceh Tamiang/ *Aceh Tamiang Regional Financial Management Office*

Tabel 2.4.6 Target dan Realisasi Penerimaan Pajak Galian Golongan C di Kabupaten Aceh Tamiang (rupiah), 2021
Target and Realization of collection of excavated material clas C in Aceh Tamiang Regency (rupiahs), 2021

SKPK <i>The Institution</i>	<i>Anggaran</i> <i>Target</i>	<i>Realisasi</i> <i>Realization</i>	<i>Persentase</i> <i>Percentage</i>
(1)	(2)	(3)	(4)
Badan Pengelolaan Keuangan Daerah	1 850 000 000,00	643 019 092,00	35%
Aceh Tamiang	1 850 000 000,00	643 019 092,00	35%

Catatan/Note:

Sumber/Source: Badan Pengelolaan Keuangan Daerah Kabupaten Aceh Tamiang/ *Aceh Tamiang Regional Financial Management Office*

Tabel
Table 2.4.7**Rencana dan Realisasi Penerimaan PBB di Kabupaten Aceh Tamiang Menurut Sektor (rupiah), 2021**
Target and Realization of Receipts Soil and Building Tax in Aceh Tamiang Regency by Sector (rupiah), 2021

Jenis Pajak <i>Kind of Taxes</i>	Anggaran <i>Target</i>	Realisasi <i>Realization</i>	Persentase <i>Percentage</i>
(1)	(2)	(3)	(4)
Bea Perolehan Hak atas Tanah dan Bangunan	4 300 000 000,00	3 901 019 214,00	91%
Pajak Bumi dan Bangunan	2 500 000 000,00	2 007 799 656,00	80%
Aceh Tamiang	4 300 000 000,00	3 901 019 214,00	91%

Catatan/Note:

Sumber/Source: Badan Pengelolaan Keuangan Daerah Kabupaten Aceh Tamiang/ *Aceh Tamiang Regional Financial Management Office*

Tabel 2.4.8 Target dan Realisasi Penerimaan Pendapatan Pajak Hiburan di Kabupaten Aceh Tamiang (rupiah), 2021
Table Target and Realization of Entertainment Tax in Aceh Tamiang Regency (rupiahs), 2021

SKPK <i>The Institution</i>	<i>Anggaran</i> <i>Target</i>	<i>Realisasi</i> <i>Realization</i>	<i>Persentase</i> <i>Percentage</i>
(1)	(2)	(3)	(4)
Badan Pengelolaan Keuangan Daerah	20 000 000,00	5 832 000,00	29%
Aceh Tamiang	20 000 000,00	5 832 000,00	29%

Catatan/Note:

Sumber/Source: Badan Pengelolaan Keuangan Daerah Kabupaten Aceh Tamiang/ *Aceh Tamiang Regional Financial Management Office*

Tabel
Table 2.4.9

**Pokok Ketetapan PBB Pedesaan dan Perkotaan di
Kabupaten Aceh Tamiang Menurut Kecamatan (rupiah),
2020**
*Soil and Building Tax (PBB) for Rural and Urban in Aceh
Tamiang by Sub Distric (rupiahs), 2020*

Nama Kecamatan Subdistricts Name	Pedesaan Rural	Perkotaan Urban	Jumlah Total
(1)	(2)	(3)	(4)
Tamiang Hulu	66 911 694	190 371 547	257 283 241
Bandar Pusaka	77 995 487	16 286 115	94 281 602
Kejuruhan Muda	318 031 383	196 923 869	514 955 252
Tenggulun	192 549 945	18 793 146	211 343 091
Rantau	105 573 827	447 775 858	553 349 685
Kota Kuala Simpang	-	582 232 635	582 232 635
Seuruway	171 785 783	54 453 815	226 239 598
Bendahara	124 758 284	52 103 152	176 861 436
Banda Mulia	96 397 657	5 145 581	101 543 238
Karang Baru	161 383 206	315 234 958	476 618 164
Sekerak	93 593 531	10 911 557	104 505 088
Manyak Payed	160 812 229	22 372 187	183 184 416
Aceh Tamiang	1 569 793 026	1 912 604 420	3 482 397 446

Catatan/Note: Data tahun 2021 belum tersedia

Sumber/Source: Badan Pengelolaan Keuangan Daerah Kabupaten Aceh Tamiang/ *Aceh Tamiang Regional Financial Management Office*

Tabel
Table 2.4.10

**Target dan Realisasi Penerimaan Pendapatan Retribusi
Pelayanan Sampah di Kabupaten Aceh Tamiang (rupiah),
2021**
*Target and Realization of Garbage Service Retribution
in Aceh Tamiang Regency (rupiahs), 2021*

Nama Kecamatan/SKPK <i>Subdistrict Name/The Institutions</i>	Anggaran <i>Target</i>	Realisasi <i>Realization</i>	Persentase <i>Percentage</i>
(1)	(2)	(3)	(4)
Tamiang Hulu	4 050 000,00	5 018 400,00	124%
Bandar Pusaka	3 600 000,00	3 860 000,00	107%
Kejuruan Muda	7 627 000,00	5 590 000,00	73%
Tenggulun	2 000 000,00	2 040 000,00	102%
Rantau	3 000 000,00	6 780 000,00	226%
Kota Kuala Simpang	-	-	0%
Seuruway	8 880 000,00	12 480 000,00	141%
Bendahara	10 000 000,00	10 740 000,00	107%
Banda Mulia	2 160 000,00	1 740 000,00	81%
Karang Baru	-	-	0%
Sekerak	850 000,00	-	0%
Manyak Payed	24 061 650,00	13 800 000,00	57%
Badan Lingkungan Hidup dan Kebersihan	400 000 000,00	202 240 600,00	51%
Aceh Tamiang	466 228 650,00	264 289 000,00	57%

Catatan/Note:

Sumber/Source: Badan Pengelolaan Keuangan Daerah Kabupaten Aceh Tamiang/ *Aceh Tamiang Regional Financial Management Office*

Tabel
Table 2.4.11

Target dan Realisasi Penerimaan Pendapatan Retribusi Pelayanan Kesehatan di Kabupaten Aceh Tamiang, (rupiah), 2020
Target and Realization of Receipts of Health Services in Aceh Tamiang Regency, 2021 (rupiahs), 2020

Jenis Pajak <i>Kind of Taxes</i>	Anggaran <i>Target</i>	Realisasi <i>Realization</i>	Persentase <i>Percentage</i>
(1)	(2)	(3)	(4)
Dinas Kesehatan	222 525 000,00	208 132 853,00	93,53%
RSUD	700 000 000,00	359 108 480,00	51,30%
Aceh Tamiang	922 525 000,00	567 241 333,00	72,42%

Catatan/Note: Data tahun 2021 belum tersedia

Sumber/Source: Badan Pengelolaan Keuangan Daerah Kabupaten Aceh Tamiang/ *Aceh Tamiang Regional Financial Management Office*

Tabel 2.4.12 Rencana dan Realisasi Penerimaan PBB di Kabupaten Aceh Tamiang Menurut Sektor (Ribu Rupiah), 2021
Table *Target and Realization of Receipts Soil and Building Tax in Aceh Tamiang Regency by Sector (Thousand rupiahs), 2021*

Sumber Pajak Source of Taxes	Anggaran Target	Realisasi Realization	Persentase Percentage
(1)	(2)	(3)	(4)
Perkebunan	12 529,424	6 778,413	54,10%
Kehutanan	566,893	0	0,00%
Pertambangan	37 639,255	39 371,058	104,60%
Aceh Tamiang	50 735,572	46 149,471	90,96%

Catatan/Note:

Sumber/Source: Kantor Pelayanan Pajak Pratama Langsa/ *Pratama Tax Office, Langsa*

Tabel
Table 2.4.13

Anggaran Pendapatan Pemerintah Desa di Kabupaten Aceh Tamiang Menurut Jenis Pendapatan (rupiah), 2021
Villages Government Revenues in Aceh Tamiang Regency by Kind of Revenues (rupiahs), 2021

Nama Kecamatan	Dana ADD	Dana ADK	Dana PDRD	Total Anggaran Dana Desa
(1)	(2)	(3)	(4)	
Tamiang Hulu	7 899 253 000,00	3 646 351 480,00	-	11 545 604 480,00
Bandar Pusaka	12 316 379 000,00	5 829 253 562,00	-	18 145 632 562,00
Kejuruan Muda	13 615 184 000,00	6 247 004 514,00	-	19 862 188 514,00
Tenggulun	5 812 387 000,00	2 767 526 600,00	-	8 579 913 600,00
Rantau	12 423 909 000,00	5 941 354 520,00	-	18 365 263 520,00
Kota Kuala Simpang	4 301 636 000,00	1 979 699 029,00	-	6 281 335 029,00
Seruway	18 481 911 000,00	8 934 434 613,00	-	27 416 345 613,00
Bendahara	24 714 459 000,00	11 585 764 236,00	-	36 300 223 236,00
Banda Mulia	7 734 002 000,00	3 692 141 200,00	-	11 426 143 200,00
Karang Baru	25 748 818 000,00	11 520 316 177,00	-	37 269 134 177,00
Sekerak	10 420 921 000,00	4 879 643 080,00	-	15 300 564 080,00
Manyak Payed	28 204 108 000,00	13 202 980 349,00	-	41 407 088 349,00
Aceh Tamiang	171 672 967 000,00	80 226 469 360,00	0	251 899 436 360,00

Catatan/Note:

Sumber/Source: Dinas Pemberdayaan Masyarakat dan Kampung, Pemberdayaan Perempuan dan Keluarga Berencana Kabupaten Aceh Tamiang/ Aceh Tamiang Empowerment Community and Village, Women's Empowerment and Family Planning Office

03

**PENDUDUK DAN KETENAGAKERJAAN
POPULATION AND EMPLOYMENT**



**JUMLAH PENDUDUK
KABUPATEN ACEH
TAMIANG 2021**

297.522 JIWA

♂ **50,72%**

♀ **49.28%**

<https://acehtamiangkab.bps.go.id>

PENJELASAN TEKNIS**TECHNICAL NOTES**

1. Sumber utama data kependudukan adalah sensus penduduk yang dilaksanakan setiap sepuluh tahun sekali. Sensus penduduk telah dilaksanakan sebanyak enam kali sejak Indonesia merdeka, yaitu tahun 1961, 1971, 1980, 1990, 2000, dan 2011.
 2. Di dalam sensus penduduk, pencacahan dilakukan terhadap seluruh penduduk yang berdomisili di wilayah teritorial Indonesia termasuk warga negara asing kecuali anggota korps diplomatik negara sahabat beserta keluarganya.
 3. Metode pengumpulan data dalam sensus dilakukan dengan wawancara antara petugas sensus dengan responden dan juga melalui e-census. Pencatatan penduduk menggunakan konsep usual residence, yaitu konsep di mana penduduk biasa bertempat tinggal. Bagi penduduk yang bertempat tinggal tetap dicacah di mana mereka biasa tinggal, sedangkan untuk penduduk yang tidak bertempat tinggal tetap dicacah di tempat di mana mereka ditemukan petugas sensus pada malam 'Hari Sensus'. Termasuk penduduk yang tidak bertempat tinggal tetap adalah tuna wisma, awak kapal berbendera Indonesia,
1. *The main source of demographic data is population census, which is conducted every ten years. Population Census has been conducted six times since Indonesia's independence: 1961, 1971, 1980, 1990, 2000, and 2011.*
 2. *The population census enumerates all residents who domicile in the entire territory of Indonesia including foreign citizens except the diplomatic corps members and their families.*
 3. *The method of data collection in a population census involves interviewing respondents and conducting e-census. Enumeration of the population uses the concept of "usual residence", which is the concept of "places where people usually live". De jure was applied to the permanent residents, while de facto was applied to non-permanent residents. The permanent residents were enumerated in place where they normally live, the non-permanent residents were enumerated where they were found by the enumerators, on the night of 'Census Date'. The non permanent residents include homeless people,*

penghuni perahu/rumah apung, masyarakat terpencil/terasing, dan pengungsi. Bagi mereka yang mempunyai tempat tinggal tetap dan sedang bepergian ke luar wilayah lebih dari enam bulan, tidak dicacah di tempat tinggalnya, tetapi dicacah di tempat tujuannya.

ship crew, boat people, remote area community, and internally displaced persons. Those who had permanent residence and had been travelling away from their home for six months or more were not enumerated in their permanent place, but in the place where they were during the census.

4. Untuk tahun yang tidak dilaksanakan sensus penduduk, data kependudukan diperoleh dari hasil proyeksi penduduk. Proyeksi penduduk merupakan suatu perhitungan ilmiah yang didasarkan pada asumsi dari komponen-komponen perubahan penduduk, yaitu kelahiran, kematian, dan migrasi. Proyeksi penduduk Indonesia 2011–2035 menggunakan data dasar penduduk hasil SP2011.
 5. Penduduk Indonesia adalah semua orang yang berdomisili di wilayah teritorial Indonesia selama 6 bulan atau lebih dan atau mereka yang berdomisili kurang dari 6 bulan tetapi bertujuan menetap.
 6. Laju pertumbuhan penduduk adalah angka yang menunjukkan persentase pertambahan penduduk dalam jangka waktu tertentu.
 7. Kepadatan penduduk adalah rasio banyaknya penduduk per
4. *For the periods where the population census is not conducted, population projection is done to estimate population during those years. The population projection is an estimate based on the demographic components, such as birth, death, and migration. Indonesia's 2011–2035 population projection used the 2011 Population Census as the base population.*
 5. *The population of Indonesia are all residents of the entire territory of Indonesia who have stayed for six months or longer, and those who intended to stay more than six months even though their length of stay is less than six months.*
 6. *The growth rate of population is the number that show percentage of population growth within a specified period.*
 7. *Population density is ratio of population per square*

kilometer persegi.

kilometer.

8. Rasio jenis kelamin adalah perbandingan antara penduduk laki-laki dan penduduk perempuan pada suatu wilayah dan waktu tertentu. Biasanyadinyatakan dengan banyaknya penduduk laki-laki untuk 100 penduduk perempuan.
 9. Distribusi penduduk adalah pola persebaran penduduk di suatu wilayah, baik berdasarkan batas-batas geografis maupun berdasarkan batas-batas administrasi pemerintahan.
 10. Komposisi penduduk adalah pola persebaran penduduk menurut karakteristiknya, contoh: penduduk menurut kelompok umur, penduduk menurut jenis kelamin.
 11. Rumah tangga adalah seseorang atau sekelompok orang yang mendiami sebagian atau seluruh bangunan fisik/sensus dan biasanya tinggal bersama serta pengelolaan makan dari satu dapur. Yang dimaksud makan dari satu dapur adalah jika pengurusan kebutuhan sehari-harinya dikelola bersama-sama menjadi satu.
 12. Anggota rumah tangga adalah semua orang yang biasanya bertempat tinggal di suatu rumah
8. *Sex ratio is the ratio of male population to female population in a given area and time, usually expressed as the number of males for every 100 females.*
 9. *Population distribution is the pattern of population distribution in an area, either by geographic boundaries or by government administrative boundaries.*
 10. *Population compotion is the pattern of population distribution by its characteristics, example: population by age group, population by sex.*
 11. *Household is an individual or group of people living in a physical/census building unit or part of it and usually commit on a common provision for food and other essentials of living. Common provision for food means one organising daily needs for all of household members.*
 12. *Household member are those who usually lives in a household regardless of their location at the*

tangga, baik yang berada di rumah pada waktu pencacahan maupun yang sementara tidak ada.

13. Rata-rata anggota rumah tangga adalah angka yang menunjukkan rata-rata jumlah anggota rumah tangga per rumah tangga.

14. Penduduk usia kerja adalah penduduk yang berumur 15 tahun ke atas.

15. Angkatan kerja adalah penduduk usia kerja (15 tahun ke atas) yang bekerja, punya pekerjaan namun sementara tidak bekerja, dan pengangguran.

16. Bekerja adalah kegiatan ekonomi yang dilakukan oleh seseorang dengan maksud memperoleh atau membantu memperoleh pendapatan atau keuntungan dan lamanya bekerja paling sedikit 1 jam secara terus menerus dalam seminggu yang lalu (termasuk pekerja keluarga tanpa upah yang membantu dalam suatu usaha/ kegiatan ekonomi).

17. Jumlah jam kerja seluruhnya adalah jumlah jam kerja yang digunakan untuk bekerja (tidak termasuk jam kerja istirahat resmi dan jam kerja yang digunakan untuk hal-hal di luar pekerjaan).

time of enumeration.

13. *Average household size is the average number of household members per household.*

14. *Working age population is persons of 15 years and over.*

15. *Labor force or economically active are persons of 15 years and over, who in the previous week were working, temporarily absent from work but having jobs, and unemployment.*

16. *Working is economic activity conducted by a person and intended to earn income by doing work or helping to do work at least one hour continuously during the reference week (including unpaid family worker/s for any economic activity).*

17. *Total working hours is the total hours spent by an employee to perform all jobs (excluding the time used for other activities which are not classified as work).*

18. Lapangan usaha adalah bidang kegiatan dari pekerjaan/tempat bekerja di mana seseorang bekerja. Klasifikasi lapangan usaha mengikuti Klasifikasi Baku Lapangan Usaha Indonesia (KBLI) dalam 1 digit.
19. Status pekerjaan adalah kedudukan seseorang dalam unit usaha/kegiatan dalam melakukan pekerjaan.
20. Berusaha sendiri tanpa dibantu orang lain adalah bekerja atau berusaha dengan menanggung risiko secara ekonomis, yaitu dengan tidak kembalinya ongkos produksi yang telah dikeluarkan dalam rangka usahanya tersebut, serta tidak menggunakan pekerja dibayar maupun pekerja tak dibayar, termasuk yang sifat pekerjaannya memerlukan teknologi atau keahlian khusus.
21. Berusaha dibantu buruh tidak tetap/buruh tidak dibayar adalah bekerja atau berusaha atas risiko sendiri, dan menggunakan buruh/pekerja tak dibayar dan atau buruh/pekerja tidak tetap.
22. Berusaha dibantu buruh tetap/buruh dibayar adalah berusaha atas risiko sendiri dan mempekerjakan paling sedikit satu orang buruh/pekerja tetap yang dibayar.
18. *Industry is field of a person's activity or establishment. The classification of industries follows the Indonesia Standard Industrial Classification (KBLI) in one digit.*
19. *Employment status is the status of a person at his place of work or establishment where he was employed.*
20. *Own-account worker is a person who works at his own risk without assisted by paid per mount worker or unpaid worker include technical job or skill job.*
21. *Employer assisted by temporary workers/unpaid worker is a person who works at his own risk and assisted by temporary worker/unpaid worker.*
22. *Employer assisted by permanent workers/paid workers is a person who does his business at her/his own risk at least one assisted by paid permanent worker.*

23. Buruh/karyawan/pegawai adalah seseorang yang bekerja pada orang lain atau instansi/kantor/ perusahaan secara tetap dengan menerima upah/gaji baik berupa uang maupun barang. Buruh yang tidak mempunyai majikan tetap, tidak digolongkan sebagai buruh/karyawan, tetapi sebagai pekerja bebas. Seseorang dianggap memiliki majikan tetap jika memiliki 1 (satu) majikan (orang/rumah tangga) yang sama dalam sebulan terakhir, khusus pada sektor bangunan batasannya tiga bulan. Apabila majikannya instansi/lembaga, boleh lebih dari satu.
24. Pekerja bebas adalah seseorang yang bekerja pada orang lain/majikan/institusi yang tidak tetap (lebih dari 1 majikan dalam sebulan terakhir) di usaha pertanian baik berupa usaha rumah tangga maupun bukan usaha rumah tangga, ataupun di nonpertanian atas dasar balas jasa dengan menerima upah atau imbalan baik berupa uang maupun barang, dan baik dengan sistem pembayaran harian maupun borongan.
25. Pekerja tak dibayar adalah seseorang yang bekerja membantu usaha untuk memperoleh penghasilan/keuntungan yang dilakukan oleh salah seorang anggota rumah
23. *Employee is a person who work permanently for other people or institution/office/ company and gains some money/cash or goods as wage/salary. Labor who have no permanent employer is not categorized as a laborer/ worker/ employee but casual worker. A laborer in general is considered to have a permanent employer if he has the same employer during the past month, particularly for building construction sector is 3 months. If the employer is an institution, more than 1 (one) employer is allowed.*
24. *Casual employee is a person who does not work permanently for other people/employer/ institution (more than 1 employer during the last 1 month) in agricultural sector, either home industry or not home industry, or in non-agricultural sector based on remuneration paid with money or goods, and based on daily or contact payment system.*
25. *Unpaid worker is a person who intended to work without pay either with money or good, in an establishment run by other members of the family, relative or neighbour.*

tangga atau bukan anggota rumah tangga tanpa mendapat upah/gaji baik berupa uang maupun barang.

<https://acehtamiangkab.bps.go.id>

ULASAN

Pada Tahun 2021, komposisi penduduk Aceh Tamiang terdiri dari 150.897 jiwa laki-laki atau sebanyak 50,72 persen, dan 146.625 jiwa perempuan atau sebanyak 49,28 persen. Perbandingan keduanya hampir sama, sehingga rasio jenis kelamin (sex ratio) adalah 103. Artinya, setiap 100 penduduk perempuan terdapat 103 penduduk laki-laki.

Penduduk kabupaten ini lebih banyak tinggal di Kecamatan Karang Baru dan Rantau dengan persentase sebaran penduduk masing-masing sebesar 14,83 persen (44.117 jiwa) dan 12,98 persen (38.636 jiwa). Sementara, penduduk paling sedikit tinggal di wilayah Kecamatan Sekerak, yaitu sebesar 2,56 persen (7.607 jiwa).

Tingkat Partisipasi Angkatan Kerja (TPAK) adalah suatu indikator tenaga kerja yang memberikan gambaran tentang penduduk yang aktif secara ekonomi pada periode tertentu. Nilai TPAK Kabupaten Aceh Tamiang pada tahun 2021 sebesar 66,43 persen.

Tingkat Pengangguran Terbuka (TPT) mengindikasikan persentase pengangguran terhadap jumlah angkatan kerja. Nilai TPT Kabupaten Aceh Tamiang pada tahun 2021 adalah sebesar 5,87 persen yang berarti dari 10.000 penduduk angkatan kerja, terdapat 587 orang pengangguran. Angka TPAK sudah meningkat dan TPT kembali menurun dikarenakan wabah COVID-19 yang mulai mereda di tahun 2021.

DESCRIPTION

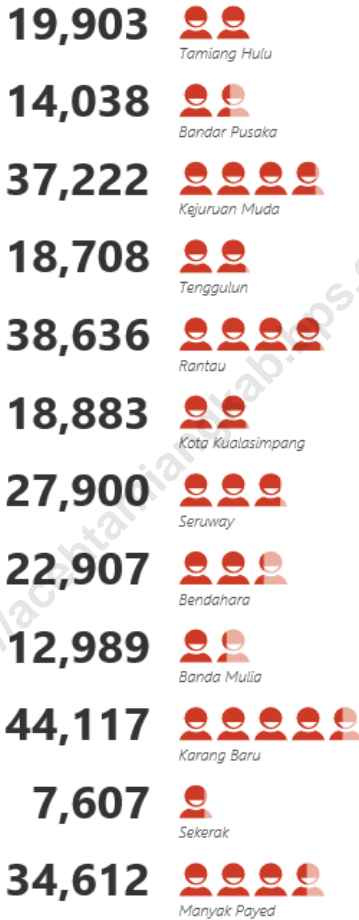
In 2021, the composition of the population of Aceh Tamiang consists of 150,897 men or 50.72 percent, and 146,625 women or 49.28 percent. The comparison of the both is almost the same, so the sex ratio is 103. This means that for every 100 female residents there are 103 male residents.

The population of this regency mostly lives in Karang Baru and Rantau Districts with the percentage of population distribution of 14.83 percent (44,117 people) and 12.98 percent (38,636 people), respectively. Meanwhile, the minimum population lives in the Sekerak District area, which is 2.56 percent (7,607 people).

The Labor Force Participation Rate (LFPR) is a workforce indicator that provides an overview of the economically active population in a certain period. The TPAK value of Aceh Tamiang Regency in 2021 is 66.43 percent.

The Open Unemployment Rate (TPT) indicates the percentage of unemployment to the total labor force. The value of TPT in Aceh Tamiang Regency in 2021 is 5.87 percent, which means that out of 10.000 people in the workforce, 587 are unemployed. The number of LFPR has increased and TPT has decreased again due to the Covid-19 outbreak which began to subside in 2021.

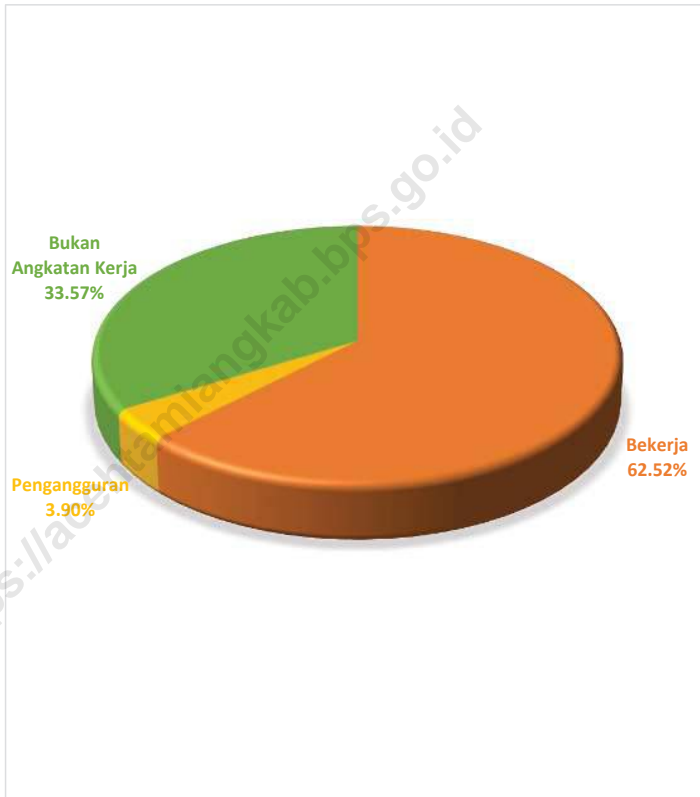
Gambar 3.1 Penduduk, Menurut Kecamatan di Kabupaten Aceh Tamiang, 2021
Figures Population, by Subdistrict in Aceh Tamiang Regency, 2021



Sumber/Source : Hasil SP2021 (September)/The result of the 2021 Population Census (September)

Gambar 3.2
Figures

Penduduk Berumur 15 Tahun ke Atas Menurut Kegiatan Selama Seminggu yang Lalu di Kabupaten Aceh Tamiang, 2021
Population 15 Years of Age by Type of Activity During the Previous Week in Aceh Tamiang Regency, 2021



Sumber/Source : BPS, Survei Angkatan Kerja Nasional (Sakernas) Agustus/BPS-Statistics Indonesia, August National Labor Force Survey

**3.1 PENDUDUK
POPULATION**

Tabel 3.1.1 Penduduk, Laju Pertumbuhan Penduduk, Distribusi Persentase Penduduk, Kepadatan Penduduk, Rasio Jenis Kelamin Penduduk Menurut Kecamatan di Kabupaten Aceh Tamiang, 2011-2021
Population, Population Growth Rate, Percentage Distribution of Population, Population Density, and Population Sex Ratio by Subdistrict in Aceh Tamiang Regency, 2011-2021

Kecamatan Subdistrict	Penduduk Population		Laju Pertumbuhan Penduduk per Tahun 2011–2021 Annual Population Growth Rate (%) 2011–2021	
	2011	2021	2005-2011	2011-2021
(1)	(2)	(3)	(4)	(5)
Tamiang Hulu	17 353	19 903	2,91	1,07
Bandar Pusaka	11 598	14 038	2,24	1,71
Kejuruhan Muda	31 763	37 222	1,78	1,32
Tenggulun	16 315	18 708	1,67	1,06
Rantau	32 850	38 636	1,15	1,37
Kota Kualasimpang	18 030	18 883	-1,21	0,18
Seruway	23 627	27 900	0,87	1,41
Bendahara	18 551	22 907	1,36	1,95
Banda Mulia	10 644	12 989	0,82	1,8
Karang Baru	36 226	44 117	1,43	1,79
Sekerak	6 029	7 607	1,20	2,22
Manyak Payed	28 928	34 612	2,16	1,57
Aceh Tamiang	251 914	297 522	1,37	1,44

Continued/Bersambung

Lanjutan Tabel/*Continued Table 3.1.1*

Kecamatan Subdistrict	Persentase Penduduk Percentage of Total Population		Kepadatan Penduduk per km ² Population Density per sq.km	
	2011	2021	2011	2021
(1)	(6)	(7)	(8)	(9)
Tamiang Hulu	6,89	6,69	89	102,26
Bandar Pusaka	4,60	4,72	46	55,62
Kejuruan Muda	12,61	12,51	255	299,02
Tenggulun	6,48	6,29	55	63,3
Rantau	13,04	12,98	635	747,17
Kota Kualasimpang	7,16	6,35	4 025	4214,96
Seruway	9,38	9,38	125	148,02
Bendahara	7,36	7,7	140	172,84
Banda Mulia	4,23	4,36	221	269,09
Karang Baru	14,38	14,83	260	316,36
Sekerak	2,39	2,56	23	29,49
Manyak Payed	11,48	11,63	108	129,58
Aceh Tamiang	100	100	129	152,03

Continued/Bersambung

Lanjutan Tabel/*Continued Table* 3.1.1

Kecamatan Subdistrict	Rasio Jenis Kelamin Penduduk Population Sex Ratio	
	2011	2021
(1)	(10)	(11)
Tamiang Hulu	104	103
Bandar Pusaka	105	107
Kejuruan Muda	102	101
Tenggulun	107	105
Rantau	101	103
Kota Kualasimpang	101	101
Seruway	100	102
Bendahara	101	103
Banda Mulia	104	104
Karang Baru	102	103
Sekerak	104	105
Manyak Payed	102	104
Aceh Tamiang	102	103

Catatan/*Note*: Data Hasil Proyeksi/*Projected Data*

Sumber/*Source*: Hasil SP2020 (September)/*The result of the 2020 Population Census (September)*

Tabel 3.1.2 **Jumlah Penduduk Menurut Kelompok Umur dan Jenis Kelamin di Kabupaten Aceh Tamiang, 2021**
Table 3.1.2 **Population by Age Group and Sex in Aceh Tamiang Regency, 2021**

Kelompok Umur Age Group	Jenis Kelamin/Sex		
	Laki-Laki Male	Perempuan Female	Jumlah Total
(1)	(2)	(3)	(4)
0–4	13 752	13 064	26 816
5–9	13 748	13 199	26 947
10–14	13 954	13 453	27 407
15–19	14 393	13 413	27 806
20–24	13 845	13 031	26 876
25–29	12 616	11 660	24 276
30–34	11 617	11 049	22 666
35–39	11 251	11 196	22 447
40–44	10 518	10 280	20 798
45–49	9 274	9 308	18 582
50–54	7 951	7 878	15 829
55–59	6 491	6 744	13 235
60–64	5 220	5 090	10 310
65–69	3 330	3 344	6 674
70–74	1 437	1 733	3 170
75+	1 500	2 183	3 683
Aceh Tamiang	150 897	146 625	297 522

Catatan/Note: Data Hasil Proyeksi/Projected Data

Sumber/Source: Hasil Perapihan Umur dari Data Administratif dan SP2020 (September)/The Result of Smoothing Single Year of Age from Administrative Data and the 2021 Population Census (September)

Tabel 3.1.3 Jumlah Penduduk Laki-laki Kabupaten Aceh Tamiang Menurut Kelompok Umur, 2021
Population Number of Male in Aceh Tamiang Regency by Age Group, 2021

Males

Nama Kecamatan Sub District Name	0 - 4	5 - 9	10 - 14	15 - 19	20 - 24
(1)	(2)	(3)	(4)	(5)	(6)
Tamiang Hulu	797	1 010	1 011	981	1 005
Bandar Pusaka	671	830	779	642	698
Kejuruhan Muda	1 551	1 875	1 868	1 730	1 750
Tenggulun	844	947	999	942	913
Rantau	1 612	1 818	1 953	1 806	1 804
Kota Kualasimpang	752	851	911	910	912
Seruway	1 278	1 424	1 353	1 355	1 355
Bendahara	1 134	1 195	1 149	1 034	1 134
Banda Mulia	595	637	686	602	608
Karang Baru	2 011	2 351	2 351	2 077	1 989
Sekerak	376	415	381	346	355
Manyak Payed	1 659	1 868	1 788	1 659	1 716
2021	13 280	15 221	15 229	14 084	14 239

Continued /Bersambung

Lanjutan Tabel/*Continued Table 3.1.3**Laki-laki*

Nama Kecamatan Sub District Name	25-29	30-34	35-39	40-44	45-49
(1)	(7)	(8)	(9)	(10)	(11)
Tamiang Hulu	714	709	759	750	615
Bandar Pusaka	592	578	566	514	445
Kejuruan Muda	1 424	1 384	1 431	1 374	1 189
Tenggulun	782	697	721	644	578
Rantau	1 513	1 391	1 413	1 417	1 293
Kota Kualasimpang	792	740	741	667	632
Seruway	1 218	1 166	1 070	949	888
Bendahara	1 066	992	874	757	687
Banda Mulia	561	493	461	432	408
Karang Baru	1 724	1 753	1 831	1 588	1 415
Sekerak	342	325	323	276	212
Manyak Payed	1 486	1 428	1 314	1 099	1 028
2021	12 214	11 656	11 504	10 467	9 390

Continued /Bersambung

Lanjutan Tabel/*Continued Table 3.1.3**males*

Nama Kecamatan Sub District Name	50-54	55-59	60-64	65+	Jumlah
(1)	(12)	(13)	(14)	(15)	(16)
Tamiang Hulu	523	429	353	419	10 075
Bandar Pusaka	329	244	222	235	7 345
Kejuruan Muda	1 019	791	665	788	18 839
Tenggulun	501	372	256	335	9 531
Rantau	1 007	880	732	939	19 578
Kota Kualasimpang	557	422	346	437	9 670
Seruway	705	571	496	516	14 344
Bendahara	528	467	365	464	11 846
Banda Mulia	325	265	249	282	6 604
Karang Baru	1 238	930	734	801	22 793
Sekerak	216	123	85	138	3 913
Manyak Payed	863	650	515	672	17 745
2021	7 811	6 144	5 018	6 026	152 283

Catatan/*Note*: Jumlah penduduk merupakan data induk dari registrasi kependudukan

Sumber/*Source*: Dinas Kependudukan dan Pencatatan Sipil Kabupaten Aceh Tamiang/ *Aceh Tamiang Demography and Civilian Recording Office*

Tabel 3.1.4 **Jumlah Penduduk Perempuan Kabupaten Aceh Tamiang Menurut Kelompok Umur, 2021**
Table 3.1.4 **Population Number of Female in Aceh Tamiang Regency by Age Group, 2021**

Perempuan

Nama Kecamatan Sub District Name	0 - 4	5 - 9	10 - 14	15 - 19	20 - 24
(1)	(2)	(3)	(4)	(5)	(6)
Tamiang Hulu	791	934	1 009	937	854
Bandar Pusaka	618	748	700	649	654
Kejuwaan Muda	1 572	1 812	1 897	1 640	1 642
Tenggulun	751	950	972	904	843
Rantau	1 383	1 778	1 861	1 676	1 700
Kota Kualasimpang	679	829	882	859	797
Seruway	1 163	1 275	1 310	1 293	1 385
Bendahara	1 088	1 118	1 102	997	1 098
Banda Mulia	559	604	626	558	570
Karang Baru	1 832	2 027	2 213	1 900	1 942
Sekerak	336	426	372	344	360
Manyak Payed	1 626	1 722	1 742	1 529	1 534
2021	12 398	14 223	14 686	13 286	13 379

Continued/Bersambung

Lanjutan Tabel/*Continued Table* 3.1.4

Perempuan

Nama Kecamatan Sub District Name	25-29	30-34	35-39	40-44	45-49
(1)	(7)	(8)	(9)	(10)	(11)
Tamiang Hulu	691	709	792	727	621
Bandar Pusaka	532	546	550	467	445
Kejuruan Muda	1 362	1 429	1 422	1 337	1 200
Tenggulun	692	687	710	640	582
Rantau	1 377	1 375	1 572	1 414	1 249
Kota Kualasimpang	744	654	770	721	645
Seruway	1 078	1 032	1 070	1 000	839
Bendahara	991	917	814	723	691
Banda Mulia	512	470	493	417	424
Karang Baru	1 746	1 800	1 749	1 656	1 438
Sekerak	296	281	282	228	212
Manyak Payed	1 371	1 301	1 368	1 155	1 056
2021	11 392	11 201	11 592	10 485	9 402

Continued /Bersambung

Lanjutan Tabel/*Continued Table 3.1.4**Females*

Nama Kecamatan Sub District Name	50-54	55-59	60-64	65+	Jumlah
(1)	(12)	(13)	(14)	(15)	(16)
Tamiang Hulu	520	463	349	401	9 798
Bandar Pusaka	346	248	197	264	6 964
Kejuruan Muda	970	843	690	848	18 664
Tenggulun	436	336	240	312	9 055
Rantau	1 103	947	718	1 007	19 160
Kota Kualasimpang	536	455	388	630	9 589
Seruway	769	645	458	661	13 978
Bendahara	546	478	402	594	11 559
Banda Mulia	316	271	238	324	6 382
Karang Baru	1 180	1 013	734	1 017	22 247
Sekerak	180	147	118	130	3 712
Manyak Payed	804	742	530	747	17 227
2021	7 706	6 588	5 062	6 935	148 335

Catatan/*Note*: Jumlah penduduk merupakan data induk dari registrasi kependudukan

Sumber/*Source*: Dinas Kependudukan dan Pencatatan Sipil Kabupaten Aceh Tamiang/ *Aceh Tamiang Demography and Civilian Recording Office*

Tabel
Table 3.1.5

Jumlah Penduduk Kabupaten Aceh Tamiang Menurut Kelompok Umur, 2021
Population Number in Aceh Tamiang Regency by Age Group, 2021

Males + Females

Nama Kecamatan Sub District Name	0 - 4	5 - 9	10 – 14	15 – 19	20 – 24
(1)	(2)	(3)	(4)	(5)	(6)
Tamiang Hulu	1 588	1 944	2 020	1 918	1 859
Bandar Pusaka	1 289	1 578	1 479	1 291	1 352
Kejuruan Muda	3 123	3 687	3 765	3 370	3 392
Tenggulun	1 595	1 897	1 971	1 846	1 756
Rantau	2 995	3 596	3 814	3 482	3 504
Kota Kualasimpang	1 431	1 680	1 793	1 769	1 709
Seruway	2 441	2 699	2 663	2 648	2 740
Bendahara	2 222	2 313	2 251	2 031	2 232
Banda Mulia	1 154	1 241	1 312	1 160	1 178
Karang Baru	3 843	4 378	4 564	3 977	3 931
Sekerak	712	841	753	690	715
Manyak Payed	3 285	3 590	3 530	3 188	3 250
2021	25 678	29 444	29 915	27 370	27 618

Continued /Bersambung

Lanjutan Tabel/*Continued Table 3.1.5**Laki-laki + Perempuan*

Nama Kecamatan Sub District Name	25-29	30-34	35-39	40-44	45-49
(1)	(7)	(8)	(9)	(10)	(11)
Tamiang Hulu	1 405	1 418	1 551	1 477	1 236
Bandar Pusaka	1 124	1 124	1 116	981	890
Kejuruan Muda	2 786	2 813	2 853	2 711	2 389
Tenggulun	1 474	1 384	1 431	1 284	1 160
Rantau	2 890	2 766	2 985	2 831	2 542
Kota Kualasimpang	1 536	1 394	1 511	1 388	1 277
Seruway	2 296	2 198	2 140	1 949	1 727
Bendahara	2 057	1 909	1 688	1 480	1 378
Banda Mulia	1 073	963	954	849	832
Karang Baru	3 470	3 553	3 580	3 244	2 853
Sekerak	638	606	605	504	424
Manyak Payed	2 857	2 729	2 682	2 254	2 084
2021	23 606	22 857	23 096	20 952	18 792

Continued /Bersambung

Lanjutan Tabel/*Continued Table* 3.1.5

Males + Females

Nama Kecamatan Sub District Name	50-54	55-59	60-64	65+	Jumlah
(1)	(12)	(13)	(14)	(15)	(16)
Tamiang Hulu	1 043	892	702	820	19 873
Bandar Pusaka	675	492	419	499	14 309
Kejuruan Muda	1 989	1 634	1 355	1 636	37 503
Tenggulun	937	708	496	647	18 586
Rantau	2 110	1 827	1 450	1 946	38 738
Kota Kualasimpang	1 093	877	734	1 067	19 259
Seruway	1 474	1 216	954	1 177	28 322
Bendahara	1 074	945	767	1 058	23 405
Banda Mulia	641	536	487	606	12 986
Karang Baru	2 418	1 943	1 468	1 818	45 040
Sekerak	396	270	203	268	7 625
Manyak Payed	1 667	1 392	1 045	1 419	34 972
2021	15 517	12 732	10 080	12 962	300 619

Catatan/*Note*: Jumlah penduduk merupakan data induk dari registrasi kependudukan

Sumber/*Source*: Dinas Kependudukan dan Pencatatan Sipil Kabupaten Aceh Tamiang/ *Aceh Tamiang Demography and Civilian Recording Office*

Tabel 3.1.6 **Jumlah Kematian Balita¹ Dan Kematian Dewasa Menurut Jenis Kelamin Berdasarkan Kecamatan di Kabupaten Aceh Tamiang Tahun 2020**
Number of Toddler and Adult Deaths by Gender by Subdistrict in Aceh Tamiang Regency in 2021

Kecamatan Subdistrict	Kematian Balita		Kematian Dewasa	
	Laki-Laki	Perempuan	Laki-Laki	Perempuan
(1)	(2)	(3)	(4)	(5)
Tamiang Hulu	22	7	44	38
Bandar Pusaka	10	5	41	21
Kejuruan Muda	13	12	103	65
Tenggulun	10	7	41	29
Rantau	32	18	88	60
Kota Kualasimpang	12	6	55	28
Seruway	17	16	89	55
Bendahara	23	11	76	44
Banda Mulia	4	5	46	21
Karang Baru	28	12	132	69
Sekerak	6	4	26	19
Manyak Payed	23	8	112	52
Aceh Tamiang	84	46	286	188

Catatan/Note : Balita adalah anak yang berumur dari 0 - 59 bulan

Sumber/Source: Dinas Kependudukan dan Pencatatan Sipil Kabupaten Aceh Tamiang/ *Aceh Tamiang Demography and Civilian Recording Office*

Tabel
Table 3.1.7

Jumlah Penduduk Masuk Dan Penduduk Keluar Menurut Jenis Kelamin Berdasarkan Kecamatan Di Kabupaten Aceh Tamiang Tahun 2021
Number of Incoming and Outgoing Population by Gender by Subdistrict in Aceh Tamiang, 2021

Kecamatan Subdistrict	Penduduk Masuk		Penduduk Keluar	
	Laki-Laki	Perempuan	Laki-Laki	Perempuan
(1)	(2)	(3)	(4)	(5)
Tamiang Hulu	116	112	79	74
Bandar Pusaka	121	127	79	92
Kejuruhan Muda	337	350	228	233
Tenggulun	129	126	77	81
Rantau	286	297	200	205
Kota Kualasimpang	194	175	134	123
Seruway	212	226	146	158
Bendahara	179	170	136	121
Banda Mulia	103	98	76	66
Karang Baru	329	339	238	229
Sekerak	48	45	31	33
Manyak Payed	377	385	299	286
Aceh Tamiang	803	805	542	551

Catatan/Note :

Sumber/Source: Dinas Kependudukan dan Pencatatan Sipil Kabupaten Aceh Tamiang/ *Aceh Tamiang Demography and Civilian Recording Office*

Tabel
Table 3.1.8**Jumlah Realisasi Penerbitan Akta Pencatatan Sipil di Kabupaten Aceh
Tamiang Tahun 2021**
*Total Realization of Issuance of Civil Registration Certificate in Aceh Tamiang,
2021*

Kecamatan Subdistrict	Jenis Akta Kind of Civil Registrations		
	Pengangkatan Anak Adoptions	Perubahan Anak	Pengakuan Anak
(1)	(2)	(3)	(4)
Tamiang Hulu	-	-	-
Bandar Pusaka	-	-	-
Kejuruan Muda	-	4	-
Tenggulun	-	-	-
Rantau	-	3	-
Kota Kualasimpang	-	4	-
Seruway	-	1	-
Bendahara	1	1	-
Banda Mulia	-	-	-
Karang Baru	-	7	-
Sekerak	-	-	-
Manyak Payed	-	3	-
Aceh Tamiang	1	23	0

Catatan/Note :

Sumber/Source: Dinas Kependudukan dan Pencatatan Sipil Kabupaten Aceh Tamiang/ *Aceh Tamiang Demography and Civilian Recording Office*

Tabel
Table 3.1.9

Jumlah Realisasi Penerbitan Akta Kelahiran Pencatatan Sipil di Kabupaten Aceh Tamiang Tahun 2021
Total Realization of Birth Certificate Issuance for Civil Registration in Aceh Tamiang Regency in 2021

Kecamatan Subdistrict	Bulan Month					
	Januari/ January	Februari/ February	Maret/ March	April/ April	Mei/ May	Juni/ June
(1)	(2)	(3)	(4)	(5)	(6)	(7)
Tamiang Hulu	30	81	47	46	38	32
Bandar Pusaka	79	49	254	41	24	60
Kejuruhan Muda	66	69	63	467	57	80
Tenggulun	354	214	33	38	21	47
Rantau	177	104	155	98	40	90
Kota Kualasimpang	34	22	42	31	28	32
Seruway	96	667	619	71	60	65
Bendahara	81	639	140	60	61	85
Banda Mulia	38	124	164	24	19	34
Karang Baru	227	194	110	150	88	116
Sekerak	10	51	21	21	10	20
Manyak Payed	110	70	73	90	75	78
Aceh Tamiang	1 302	2 284	1 721	1 137	521	739

Continued /Bersambung

Lanjutan Tabel/*Continued Table 3.1.9*

Kecamatan <i>Subdistrict</i>	Bulan <i>Month</i>						Jumlah <i>Total</i>
	Juli/ <i>July</i>	Agustus/ <i>August</i>	September/ <i>September</i>	Oktober/ <i>October</i>	November/ <i>November</i>	Desember/ <i>December</i>	
(1)	(8)	(9)	(10)	(11)	(12)	(13)	(14)
Tamiang Hulu	45	26	199	387	35	43	1 009
Bandar Pusaka	33	39	272	59	39	28	977
Kejuruan Muda	69	90	184	851	77	71	2 144
Tenggulun	27	37	236	242	38	40	1 327
Rantau	80	74	195	748	82	98	1 941
Kota Kualasimpang	33	48	120	313	37	37	777
Seruway	47	71	171	209	41	69	2 186
Bendahara	36	63	261	58	55	50	1 589
Banda Mulia	27	37	207	39	29	31	773
Karang Baru	102	109	219	539	318	104	2 276
Sekerak	33	24	25	90	13	21	339
Manyak Payed	77	95	220	561	91	59	1 599
Aceh Tamiang	609	713	2 309	4 096	855	651	16 937

Catatan/*Note* :Sumber/*Source*: Dinas Kependudukan dan Pencatatan Sipil Kabupaten Aceh Tamiang/ *Aceh Tamiang Demography and Civilian Recording Office*

Tabel
Table 3.1.10

Jumlah Realisasi Penerbitan Akta Kematian Pencatatan Sipil di Kabupaten Aceh Tamiang Tahun 2021
Total Realization of the Issuance of Death Deeds for Civil Registration in Aceh Tamiang Regency in 2021

Kecamatan Subdistrict	Bulan Month					
	Januari/ January	Februari/ February	Maret/ March	April/ April	Mei/ May	Juni/ June
(1)	(2)	(3)	(4)	(5)	(6)	(7)
Tamiang Hulu	28	32	44	39	37	34
Bandar Pusaka	54	43	79	29	23	57
Kejuwaan Muda	65	58	61	155	54	61
Tenggulun	99	74	28	36	20	47
Rantau	89	69	80	69	34	79
Kota Kualasimpang	26	20	41	29	27	30
Seruway	73	62	85	68	53	62
Bendahara	46	151	61	59	49	55
Banda Mulia	28	54	62	22	16	33
Karang Baru	120	94	88	104	64	103
Sekerak	9	23	22	20	10	22
Manyak Payed	97	67	66	81	69	76
Aceh Tamiang	734	747	717	711	456	659

Continued /Bersambung

Lanjutan Tabel/Continued Table 3.1.10

Kecamatan Subdistrict	Bulan Month						Jumlah Total
	Juli/July	Agustus/ August	September/ September	Oktober/ October	November/ November	Desember/ December	
(1)	(8)	(9)	(10)	(11)	(12)	(13)	(14)
Tamiang Hulu	37	22	179	354	32	38	876
Bandar Pusaka	31	30	248	51	35	24	704
Kejuruan Muda	64	73	167	771	70	63	1 662
Tenggulun	26	31	214	227	32	36	870
Rantau	67	55	158	642	70	85	1 497
Kota Kualasimpang	26	38	113	291	29	30	700
Seruway	40	50	155	187	32	60	927
Bendahara	30	52	241	53	45	46	888
Banda Mulia	27	36	198	34	29	31	570
Karang Baru	80	85	188	476	101	90	1 593
Sekerak	34	20	25	77	13	20	295
Manyak Payed	24	10	25	23	15	21	295
Aceh Tamiang	534	572	2 087	3 659	565	577	12 018

Catatan/Note :

Sumber/Source: Dinas Kependudukan dan Pencatatan Sipil Kabupaten Aceh Tamiang/ *Aceh Tamiang Demography and Civilian Recording Office*

Tabel
Table 3.1.11

Jumlah Pengurusan Akte Kelahiran per bulan menurut jenis kategori kelahiran¹ di Kabupaten Aceh Tamiang Tahun 2021
Number of Birth Certificate Arrangements per month according to the type of birth category in Aceh Tamiang by 2021

Kecamatan Subdistrict	Kategori Kelahiran Birth Categories		Jumlah Total
	Istimewa Special	Umum General	
(1)	(2)	(3)	(4)
Januari/ January	106	309	415
Februari/ February	79	276	355
Maret/ March	124	330	454
April/ April	81	392	473
Mei/ May	52	280	332
Juni/ June	120	343	463
Juli/ July	86	309	395
Agustus/ August	88	333	421
September/ September	80	348	428
Oktober/ October	107	384	491
November/ November	100	350	450
Desember/ December	368	117	485
Jumlah/Total	1 391	3 771	5 162

Catatan/Note : ¹Istimewa adalah pengurusan akte kelahiran bagi usia anak-anak sampai dengan dewasa sedangkan umum pengurusan akte ketika bayi lahir

Sumber/Source: Dinas Kependudukan dan Pencatatan Sipil Kabupaten Aceh Tamiang/ *Aceh Tamiang Demography and Civilian Recording Office*

3.2 KETENAGAKERJAAN EMPLOYMENT

Tabel 3.2.1 Jumlah Penduduk Berumur 15 Tahun Keatas Menurut Jenis Kegiatan Selama Seminggu yang Lalu dan Jenis Kelamin di Kabupaten Aceh Tamiang, 2021
Population Aged 15 Years and Over by Type of Activity During The Previous Week and Sex in Aceh Tamiang Regency, 2021

Kegiatan Utama <i>Main Activity</i>	Jenis Kelamin/Sex		
	Laki-Laki <i>Male</i>	Perempuan <i>Female</i>	Jumlah <i>Total</i>
(1)	(2)	(3)	(4)
I. Angkatan Kerja/<i>Economically Active</i>	89 089	53 131	142 220
1. Bekerja/ <i>Working</i>	84 235	49 630	133 865
2. Pengangguran Terbuka/ <i>Unemployment</i>	4 854	3 501	8 355
II. Bukan Angkatan Kerja/<i>Economically Inactive</i>	18 826	53 059	71 885
1. Sekolah/ <i>Attending School</i>	6 948	7 858	14 806
2. Mengurus Rumah Tangga/ <i>Housekeeping</i>	5 073	41 614	46 687
3. Lainnya/ <i>Others</i>	6 805	3 587	10 392
Jumlah/<i>Total</i>	107 915	106 190	214 105

Catatan/*Note*:

Sumber/*Source*: BPS, Survei Angkatan Kerja Nasional (Sakernas) Agustus/BPS-Statistics Indonesia, August National Labor Force Survey

Tabel 3.2.2
Table

Penduduk Berumur 15 Tahun ke Atas Menurut Pendidikan Tertinggi yang Ditamatkan dan Jenis Kegiatan Selama Seminggu yang Lalu di Kabupaten Aceh Tamiang, 2021
Population 15 Years of Age and Over by Educational Attainment and Type of Activity During the Previous Week in Aceh Tamiang Regency, 2021

Pendidikan Tertinggi yang Ditamatkan ¹ <i>Educational Attainment¹</i>	Angkatan Kerja/Economically Active			Persentase Bekerja terhadap Angkatan Kerja <i>Percentage of Working to Economically Active</i>
	Bekerja <i>Working</i>	Pengangguran ² <i>Unemployment²</i>	Jumlah Angkatan Kerja <i>Total of Economically Active</i>	
(1)	(2)	(3)	(4)	(5)
0	42 095	578	42 673	98,65
1	24 504	1 181	25 685	95,40
2	47 303	5 281	52 584	89,96
3	19 963	1 315	21 278	93,82
Jumlah/Total	133 865	8 355	142 220	94,13

Lanjutan Tabel/*Continued Table 3.2.2*

Pendidikan Tertinggi yang Ditamatkan ¹ Educational Attainment ¹	Bukan Angkatan Kerja Not Economically Active	Jumlah Total	Persentase Angkatan Kerja terhadap Penduduk Usia Kerja Percentage of Economically Active to Working Age Population
(1)	(6)	(7)	(8)
0	25 822	68 495	62,30
1	19 645	45 330	56,66
2	23 960	76 544	68,70
3	2 458	23 736	89,64
Jumlah/Total	71 885	214 105	66,43

- Catatan/Note: ¹ 0. ≤ Sekolah Dasar (SD)/≤ *Primary School*
 1. Sekolah Menengah Pertama/*Junior High School*
 2. Sekolah Menengah Atas/*Senior High School*
 3. Perguruan Tinggi/*Collage*
- ² 1. Mencari pekerjaan/*Looking for work*
 2. Mempersiapkan usaha/*Establishing a new business/firm*
 3. Merasa tidak mungkin mendapat pekerjaan/*Hopeless of job*
 4. Sudah punya pekerjaan tetapi belum mulai bekerja/*Have a job in future start*

Sumber/Source: BPS, Survei Angkatan Kerja Nasional (Sakernas) Agustus/BPS-Statistics Indonesia, August National Labor Force Survey

Tabel 3.2.3
Table

Penduduk Berumur 15 Tahun Ke Atas yang Bekerja Selama Seminggu yang Lalu Menurut Status Pekerjaan Utama dan Jenis Kelamin di Kabupaten Aceh Tamiang, 2021
Population 15 Years of Age and Over who Worked During The Previous Week by Main Employment Status and Sex in Aceh Tamiang Regency, 2021

Status Pekerjaan Utama Main Employment Status	Laki-Laki Male	Perempuan Female	Jumlah Total
(1)	(2)	(3)	(4)
Berusaha sendiri <i>Own account worker</i>	21 855	10 438	32 293
Berusaha dibantu buruh tidak tetap/buruh tidak dibayar <i>Employer assisted by temporary worker/unpaid worker</i>	6 747	3 897	10 644
Berusaha dibantu buruh tetap/buruh dibayar <i>Employer assisted by permanent worker/paid worker</i>	4 131	410	4 541
Buruh/Karyawan/Pegawai/ <i>Employee</i>	36 658	20 179	56 837
Pekerja bebas <i>Casual worker</i>	9 957	3 360	13 317
Pekerja keluarga/tak dibayar <i>Family worker/unpaid worker</i>	4 887	11 346	16 233
Jumlah/Total	84 235	49 630	133 865

Catatan/Note: ...

Sumber/Source: BPS, Survei Angkatan Kerja Nasional (Sakernas) Agustus/BPS-Statistics Indonesia, August National Labor Force Survey

Tabel
Table **3.2.4** **Informasi Pasar Tenaga Kerja Kabupaten Aceh Tamiang, 2021**
Information of Labor Market in Aceh Tamiang Regency, 2021

Nama Kecamatan Sub District Name	Permintaan Demand	Pendaftaran Registration	Ditempatkan Place In	Belum Ditempatkan Unplaced
(1)	(2)	(3)	(4)	(5)
Tamiang Hulu	5	326	5	321
Bandar Pusaka	2	176	2	174
Kejuruan Muda	3	543	3	540
Tenggulun	2	186	2	184
Rantau	24	644	24	620
Kota Kualasimpang	28	1 276	28	1 248
Seruway	14	417	14	403
Bendahara	12	326	12	314
Banda Mulia	8	547	8	539
Karang Baru	25	1 164	25	1 139
Sekerak	12	86	12	74
Manyak Payed	9	132	9	123
Aceh Tamiang	144	5 823	144	5 679

Catatan/Note:

Sumber/Source: Dinas Tenaga Kerja dan Transmigrasi Kabupaten Aceh Tamiang/Aceh Tamiang Labor and Transmigration Office

Tabel
Table 3.2.5**Banyaknya Pencari Kerja Terdaftar di Kabupaten Aceh
Tamiang Menurut Umur, 2021**
*Number of Registered Job Seekers in Aceh Tamiang Regency
by Age, 2021*

Nama Kecamatan Sub District Name	10 – 14	15 – 19	20 – 24	25 – 29	30 – 34	35+	Jumlah Total
(1)	(2)	(3)	(4)	(5)	(6)	(7)	(8)
Tamiang Hulu	0	9	117	126	28	23	303
Bandar Pusaka	0	2	174	89	23	17	305
Kejuruan Muda	0	12	237	224	113	54	640
Tenggulun	0	3	174	68	26	12	283
Rantau	0	26	316	271	220	21	854
Kota Kualasimpang	0	14	324	249	125	34	746
Seruway	0	2	214	130	86	54	486
Bendahara	0	4	231	132	167	56	590
Banda Mulia	0	2	89	67	57	30	245
Karang Baru	0	34	541	576	236	34	1 421
Sekerak	0	3	126	46	23	12	210
Manyak Payed	0	7	416	236	156	42	857
Aceh Tamiang	0	118	2 959	2 214	1 260	389	6 940

Catatan/Note:

Sumber/Source: Dinas Tenaga Kerja dan Transmigrasi Kabupaten Aceh Tamiang/Aceh Tamiang Labor and Transmigration Office

Tabel
Table 3.2.6

Pencari Kerja Terdaftar, Lowongan Kerja Terdaftar, dan Penempatan/Pemenuhan Tenaga Kerja Kabupaten Aceh Tamiang Menurut Kecamatan 2021
Number of Registered Job Applicants, Registered Job Vacancies, and Placement of Workers Aceh Tamiang Regency by Subdistricts 2021

Kecamatan Subdistrict	Pencari Kerja Terdaftar Registered Job Applicants			Lowongan Kerja Terdaftar Registered Job Vacancies			Penempatan/Pemenuhan Tenaga Kerja Placement of Workers		
	Laki-Laki Male	Perempuan Female	Jumlah Total	Laki-Laki Male	Perempuan Female	Jumlah Total	Laki-Laki Male	Perempuan Female	Jumlah Total
(1)	(2)	(3)	(4)	(5)	(6)	(7)	(8)	(9)	(10)
Tamiang Hulu	205	121	326	3	2	5	3	2	5
Bandar Pusaka	127	49	176	2	0	2	2	0	2
Kejuruhan Muda	412	131	543	2	1	3	2	1	3
Tenggulun	97	89	186	2	0	2	2	0	2
Rantau	512	132	644	22	2	24	22	2	24
Kota Kualasimpang	765	511	1276	22	6	28	22	6	28
Seruway	237	180	417	10	4	14	10	4	14
Bendahara	186	140	326	8	4	12	8	4	12
Banda Mulia	327	220	547	6	2	8	6	2	8
Karang Baru	798	366	1 164	23	2	25	23	2	25
Sekerak	57	29	86	8	4	12	8	4	12
Manyak Payed	87	45	132	5	4	9	5	4	9
Aceh Tamiang	3 810	2 013	5 823	113	31	144	113	31	144

Catatan/Note:

Sumber/Source: Dinas Tenaga Kerja dan Transmigrasi Kabupaten Aceh Tamiang/Aceh Tamiang Labor and Transmigration Office

Tabel
Table 3.2.7**Jumlah Organisasi Pekerja (SPSI), Anggota dan Perusahaan di Kabupaten Aceh Tamiang Menurut Lapangan Usaha, 2021**
Number of Labor Organization, Member & Company in Aceh Tamiang Regency by Work Fields, 2021

Lapangan Usaha <i>Work Fields</i>	Jumlah <i>Number of</i>		
	SPSI	Anggota <i>Member</i>	Perusahaan <i>Company</i>
(1)	(2)	(3)	(4)
Pertanian dan Kehutanan	4	3 856	28
Penggalian dan Penambangan	-	-	-
Industri Pengolahan	-	-	-
Listrik, Gas dan Air Bersih	-	-	-
Bangunan	-	-	-
Perdagangan, Hotel dan Restoran	-	-	-
Angkutan dan Pergudangan	-	-	-
Keuangan	-	-	-
Jasa Kemasyarakatan	-	-	-
Kegiatan Lainnya	-	-	-
Aceh Tamiang	4	3 856	28

Catatan/Note:

Sumber/Source: Dinas Tenaga Kerja dan Transmigrasi Kabupaten Aceh Tamiang/Aceh Tamiang Labor and Transmigration Office

Tabel 3.2.8 Jumlah Peserta Pelatihan Keterampilan Instiusional pada Loka Kerja Usaha Kecil & Menengah Menurut Jenis Pelatihan di Kabupaten Aceh Tamiang, 2021
Number of Instiusional Training Competitor at Small and Medium Industry By kinds of Training in Aceh Tamiang Regency, 2021

Lapangan Usaha <i>Work Fields</i>	Jumlah <i>Number of</i>	
	<i>SPSI</i>	Anggota <i>Member</i>
(1)	(2)	(3)
Bordir	-	8
Menjahit Pakaian	-	-
Mobiler	-	-
Montir Sepeda Motor	48	-
Las Karbit	-	-
Las Listrik	-	-
Ketok Duko	-	-
Elektronika	-	-
Instalasi Penerangan	-	-
Sekretaris Perkantoran	-	-
Komputer	23	9
Bahasa Inggris	-	-

Continued /Bersambung

Lanjutan Tabel/*Continued Table* 3.2.8

Lapangan Usaha <i>Work Fields</i>	Jumlah <i>Number of</i>	
	<i>SPSI</i>	Anggota <i>Member</i>
(1)	(2)	(3)
Montir Mobil Mesin	-	-
Bubut / Mesin Logam	-	-
Anyaman Rotan	-	-
Teknik Pendingin	-	-
Pembuatan Bakso	-	-
Pembuatan Pakan Udang	-	-
Merangkai Bunga	-	-
Kaligrafi	-	-
Servis HP	22	10
Montir TV	-	-
Jamur Merang	-	-
Barista	14	2
Magang Kerja bagi Lulusan SMK	35	5
Las Fabrikasi	-	-
Asisten desainer busana	-	-
Administrasi Perkantoran	-	-
Pelatihan Operator Mesin dan Peralatan Produksi PKS	-	-
Practical Office	-	-
Pengolahan Hasil Pertanian	-	-
Customer Service	-	-

Catatan/*Note*:Sumber/*Source*: Dinas Tenaga Kerja dan Transmigrasi Kabupaten Aceh Tamiang/*Aceh Tamiang Labor and Transmigration Office*

3.3 IMIGRASI IMMIGRATION

Tabel 3.3.1 **Kegiatan Keimigrasian pada Kantor Imigrasi Kota Langsa, 2018-2020**
Table 3.3.1 **Immigration Activity at Immigration Office in Langsa City, 2018-2020**

Jenis Kegiatan Keimigrasian Kind of Job	2018	2019	2020
(1)	(2)	(3)	(3)
Pemberian Paspor WNI	9 329	9 246	2 841
Pemberian dan Penggantian Kim / S Lama (Kitas)	28	3	14
Perpanjangan Izin Kunjungan	54	37	17
Pemberian Dokumen Imigrasi	-	-	-
Pencabutan Dokumen Imigrasi	2 941	-	-
Pemberian SPLP WNI	-	-	-
Pemberian REP	-	-	-
Pemberian DAHSUSKIM	-	-	-
Jumlah	12 352	9 286	2 872

Catatan/Note: Data tahun 2021 belum tersedia

Sumber/Source: Kantor Imigrasi Langsa/Immigration Office Langsa

Tabel
Table 3.3.2

Jumlah Warga Negara Asing Berdiam Tetap menurut Wilayah Kerja Kantor Imigrasi Langsa, 2020
Number of Foreign Citizens Stayed at Immigration Office in Langsa City, 2020

Bulan Month	Kebangsaan / Nationality						Jumlah/ Total
	ASEAN	Asia (Non ASEAN)	Eropa European	Amerika American	Aseania Aseanian	Afrika African	
(1)	(2)	(3)	(4)	(5)	(6)	(7)	(8)
Januari/ January	-	-	-	-	-	-	0
Februari/ February	-	-	-	-	-	-	0
Maret/ March	-	-	-	-	-	-	0
April/ April	-	-	-	-	-	-	0
Mei/ May	-	-	-	-	-	-	0
Juni/ June	-	-	-	-	-	-	0
Juli/ July	-	-	-	-	-	-	0
Agustus/ August	-	-	-	-	-	-	0
September/ September	-	-	-	-	-	-	0
Oktober/ October	1	-	-	-	-	-	1
November/ November	-	-	1	-	-	-	1
Desember/ December	-	-	-	-	-	-	0
Jumlah/Total	1	0	1	0	0	0	2

Catatan/Note: Data tahun 2021 belum tersedia

Sumber/Source: Kantor Imigrasi Langsa/Immigration Office Langsa

Tabel
Table 3.3.3

Jumlah Warga Negara Asing Berdiam Sementara di Kabupaten Aceh Tamiang yang Terdaftar di Kantor Imigrasi Langsa, 2020
Number of Foreign Citizens Domiciled in Aceh Tamiang Regency who Registered at Immigration Office in Langsa City, 2020

Bulan Month	Kebangsaan / Nationality						Jumlah/ Total
	ASEAN	Asia (Non ASEAN)	Eropa European	Amerika American	Aseania Aseanian	Afrika African	
(1)	(2)	(3)	(4)	(5)	(6)	(7)	(8)
Januari/ January	1	1	-	-	-	-	2
Februari/ February	-	-	-	-	-	-	0
Maret/ March	-	-	-	-	-	-	0
April/ April	-	-	-	-	-	-	0
Mei/ May	-	-	-	-	-	-	0
Juni/ June	-	-	-	-	-	-	0
Juli/ July	1	2	-	-	-	-	3
Agustus/ August	-	-	-	-	-	-	0
September/ September	-	-	-	-	-	-	0
Oktober/ October	-	1	-	-	-	-	1
November/ November	-	-	-	-	-	-	0
Desember/ December	-	-	-	-	-	-	0
Jumlah/Total	2	4	0	0	0	0	6

Catatan/Note: Data tahun 2021 belum tersedia

Sumber/Source: Kantor Imigrasi Langsa/Immigration Office Langsa

04

SOSIAL DAN KESEJAHTERAAN RAKYAT SOCIAL AND WELFARE

Angka Partisipasi Murni (APM) Menurut Jenjang Pendidikan di Kabupaten Aceh Tamiang 2021



SD

99,07



SMP

91,70



SMA

66,55

PENJELASAN TEKNIS**TECHNICAL NOTES**

1. Jalur Pendidikan di Indonesia terdiri atas 1) pendidikan formal, 2) pendidikan nonformal, dan 3) pendidikan informal yang ketiganya dapat saling melengkapi dan memperkaya (Undang-Undang No. 20 Tahun 2014 tentang Sistem Pendidikan Nasional).
2. Jenjang Pendidikan Formal terdiri atas pendidikan dasar, pendidikan menengah, dan pendidikan tinggi. Jenis pendidikan yang diajarkan mencakup pendidikan umum, kejuruan, akademik, profesi, vokasi, keagamaan, dan khusus.
 - Pendidikan Dasar berbentuk Sekolah Dasar (SD) dan Madrasah Ibtidaiyah (MI) atau bentuk lain yang sederajat serta Sekolah Menengah Pertama (SMP) dan Madrasah Tsanawiyah (MTs), atau bentuk lain yang sederajat.
 - Pendidikan Menengah berbentuk Sekolah Menengah Atas (SMA), Madrasah Aliyah (MA), Sekolah Menengah Kejuruan (SMK), dan Madrasah Aliyah Kejuruan (MAK), atau bentuk lain yang sederajat.
 - Pendidikan Tinggi merupakan jenjang pendidikan setelah pendidikan menengah yang mencakup program

1. *The Education System in Indonesia consists of 1) a formal education, 2) non-formal education, and 3) informal education that all three can be complementary and enriching (Law No. 20 Year 2014 about The National Education System).*
2. *The Formal Education Level consists of primary education, secondary education, and high education. The kind of education that taught consists of general education, vocational, academic, professional, religious, and specific education.*
 - *The Primary Education consists of Elementary School and Islamic Elementary School or other equivalent forms and Junior High School and MTs, or other equivalent forms.*
 - *The Secondary Education consists of the senior high school, MA, Vocational School, and Vocational Madrasah Aliyah, or other equivalent forms.*
 - *The High Education consists of the education level after the secondary education that consists of diplomas, bachelor, master, specialist, and*

pendidikan diploma, sarjana, magister, spesialis, dan doktor yang diselenggarakan oleh perguruan tinggi. Perguruan tinggi dapat berbentuk akademi, politeknik, sekolah tinggi, institut, atau universitas.

doctoral degrees that are held by the college. The colleges can be academy, polytechnic, high school, institute, or university.

3. Rumah Sakit adalah tempat pemeriksaan dan perawatan kesehatan, biasanya berada di bawah pengawasan dokter/tenaga medis, yang melayani penderita yang sakit untuk berobat rawat jalan atau rawat inap.
 4. Rumah Sakit Bersalin adalah rumah sakit khusus untuk persalinan, dilengkapi pelayanan spesialis pemeriksaan kehamilan, persalinan, rawat inap dan rawat jalan ibu dan anak yang berada di bawah pengawasan dokter spesialis kandungan.
 5. Rumah Bersalin adalah sarana pelayanan kesehatan dengan izin sebagai rumah bersalin, dilengkapi pelayanan pemeriksaan kehamilan, persalinan serta pemeriksaan ibu dan anak yang berada di bawah pengawasan bidan senior.
 6. Poliklinik adalah sarana kesehatan yang dipakai untuk pelayanan berobat jalan, biasanya beradadi bawah pengawasan dokter/
3. *Hospital is a place for health check, usually controlled/supervised by doctors/medical personnel to serve the ill patients to get outpatient or inpatient treatment services.*
 4. *Maternity Hospital is a specialized hospital for childbirth, has specialist inspection service to pregnancy, childbirth, hospitalization and outpatient for mothers and children that is under the supervision of an obstetrician.*
 5. *Maternity House is health care facility with a license as a maternity house, equipped with prenatal care, childbirth and examination of mothers and children which is under the supervision of a senior midwife.'*
 6. *Polyclinic is a health facility in which to get outpatient services, usually under the control of doctor/ medical personnel.*

tenaga medis.

7. Puskesmas (Pusat Kesehatan Masyarakat) adalah unit pelaksana teknis dinas kesehatan Kecamatan yang mempunyai fungsi utama sebagai penyelenggara pelayanan kesehatan tingkat pertama. Wilayah kerja puskesmas maksimal adalah satu kecamatan dan untuk dapat menjangkau wilayah kerjanya, puskesmas mempunyai jaringan pelayanan yang meliputi unit Puskesmas Pembantu (Pustu), unit Puskesmas Keliling (Puskel), dan unit bidan desa/komunitas (Peraturan Menteri Kesehatan RI No. 75 Tahun 2015 Tentang Pusat Kesehatan Masyarakat).
8. Rumah Bersalin adalah sarana pelayanan kesehatan dengan izin sebagai rumah bersalin, dilengkapi pelayanan pemeriksaan kehamilan, persalinan serta pemeriksaan ibu dan anak yang berada di bawah pengawasan bidan senior.
9. Apotek adalah suatu tempat tertentu yang digunakan untuk melakukan pekerjaan kefarmasian, dan penyaluran/ penjualan obat atau bahan farmasi dan perbekalan kesehatan lainnya kepada masyarakat yang dikelola oleh tenaga apoteker (Permen Kesehatan RI No. 1332 Tahun 2002 Tentang Perubahan Atas
7. *Public Health Center is technical implementation unit of regency health department that have the primary function as a first-level health care providers. The working area standard of public health center is one district and to reach their working areas, public health centers have a service network covering subsidiary of public health center, mobile public health center units, and midwife units (Regulation of the Minister of Health of Indonesia Number 75 Year 2015 about Public Health Center).*
8. *Maternity House is health care facility with a license as a maternity house, equipped with prenatal care, childbirth and examination of mothers and children which is under the supervision of a senior midwife.*
9. *Pharmacy is a specific place that is used for pharmaceutical jobs, and distribution/sale of drugs/ pharmaceuticals and other medical supplies to people that are administered by trained pharmacist (Regulation of the Minister of Health of Indonesia Number 1332 Year 2002 about the Changes of Regulation of the Minister of Health*

Peraturan Menteri Kesehatan RI No. 922/MENKES/PER/X/1993 Tentang Ketentuan dan Tata Cara Pemberian Izin Apotek).

of Indonesia Number 922/MENKES/PER/X/1993 about Provision and Procedures for Administration of Licensed Pharmacies).

10. Keluhan kesehatan adalah keadaan seseorang yang mengalami gangguan kesehatan atau kejiwaan, baik karena penyakit akut, penyakit kronis, kecelakaan, kriminal, atau hal lain.

10. *Health complaint is a condition where a person has health or mental problems because of acute illness, chronically illness, accident, crimes, or others.*

11. Bencana Alam adalah peristiwa atau serangkaian peristiwa yang mengancam dan mengganggu kehidupan/penghidupan masyarakat yang disebabkan oleh faktor alam antara lain berupa gempa bumi, tsunami, gunung meletus, banjir, kekeringan, angin topan, dan tanah longsor sehingga mengakibatkan kerugian materi maupun non-materi.

11. *Natural Disaster is an event or series of events that threaten and disrupt the lives and livelihoods caused by natural factors such as: earthquake, tsunami, volcanic eruption, flood, flash flood, drought, typhoon/cyclone, and landslide so it can lead to result in loss of material and non-material.*

ULASAN

Jumlah sekolah di Kabupaten Aceh Tamiang pada tahun ajaran 2021/2022 pada umumnya masih sama dengan tahun ajaran sebelumnya. Namun, ada penambahan 1 MI Negeri di Kecamatan Manyak Payed dan ada penambahan 1 SMK Swasta di Kecamatan Kejuruan Muda.

Terdapat 193 SD/ sederajat dengan jumlah murid sebanyak 34.955 orang dan sebanyak 2.251 guru yang mengajar. Dengan demikian, rasio antara murid dan guru adalah 16, yang berarti bahwa setiap 1 guru mengajar sekitar 16 murid. Di tingkat SMP/ sederajat, terdapat 82 sekolah dengan jumlah murid sebanyak 16.455 orang dan beban mengajar 1 guru sebanyak 12 murid. Semakin tinggi pendidikan, semakin sedikit beban mengajar seorang guru, untuk tingkat SMA/ sederajat, terdapat 52 sekolah dengan beban mengajar 1 guru sebanyak 10 murid.

Di bidang kesehatan, terdapat 38 dokter, 397 perawat, 535 bidan, 51 tenaga farmasi, dan 26 ahli gizi. Seluruh kecamatan sudah difasilitasi dengan fasilitas kesehatan dan tenaga kesehatan yang cukup memadai. Dokter terbanyak berada di Kecamatan Karang Baru yaitu sebanyak 6 dokter. Perawat terbanyak berada di Kecamatan Rantau yaitu sebanyak 66 perawat. Bidan terbanyak terdapat di Kecamatan Bendahara yaitu sebanyak 83 bidan.

DESCRIPTION

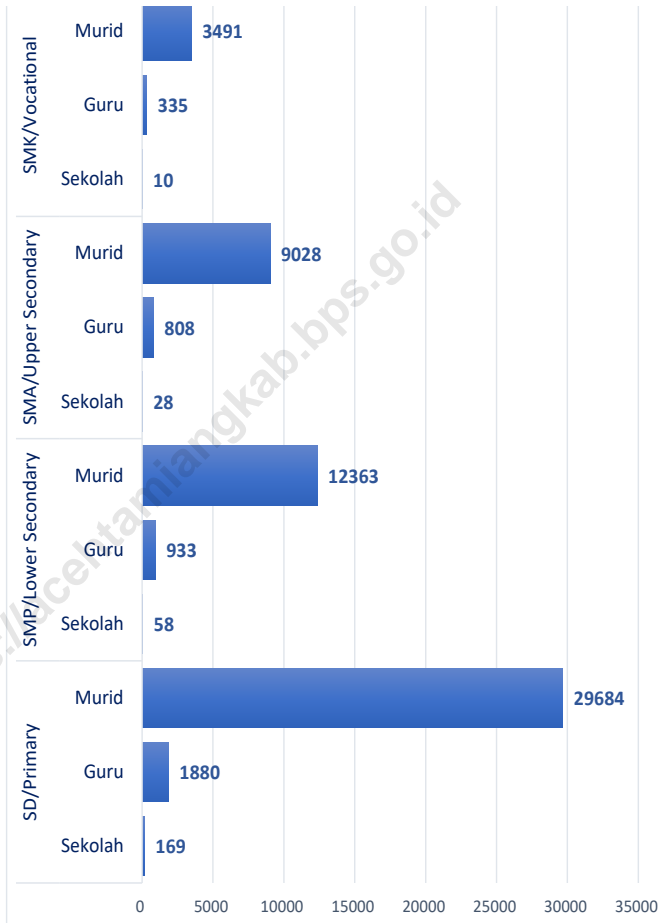
The number of schools in Aceh Tamiang Regency in the 2021/2022 school year is generally still the same as the previous school year. However, there was an increase in 1 Public MI in Manyak Payed District and there was the addition of 1 Private SMK in Kejuruan Muda District.

There are 193 SD / equivalent with 34,955 students and 2,251 teachers teaching. Thus, the ratio between pupil and teacher is 16, which means that every 1 teacher teaches about 16 students. At the SMP / equivalent level, there are 82 schools with 16,455 students with a teaching load of 1 teacher of 12 students. The higher the education, the less the teaching load for a teacher, for SMA / equivalent, there are 52 schools with a teaching load of 1 teacher of 10 students.

In the health sector, there are 38 doctors, 397 nurses, 535 midwives, 51 pharmacists, and 26 nutritionists. All districts have been facilitated with adequate health facilities and health personnel. Most doctors are in Karang Baru District, with 6 doctors. Most nurses are in Rantau District, with 66 nurses. Most of the midwives were in Bendahara District, namely 83 midwives.

Gambar 4.1
Figures

Jumlah Sekolah, Guru, dan Murid Sekolah di Bawah Kementerian Pendidikan dan Kebudayaan Menurut Kecamatan di Kabupaten Aceh Tamiang, 2021/2022
Number of Schools, Teachers, and Pupils in Under The Ministry of Education and Culture by Subdistrict in Aceh Tamiang Regency, 2021/2022

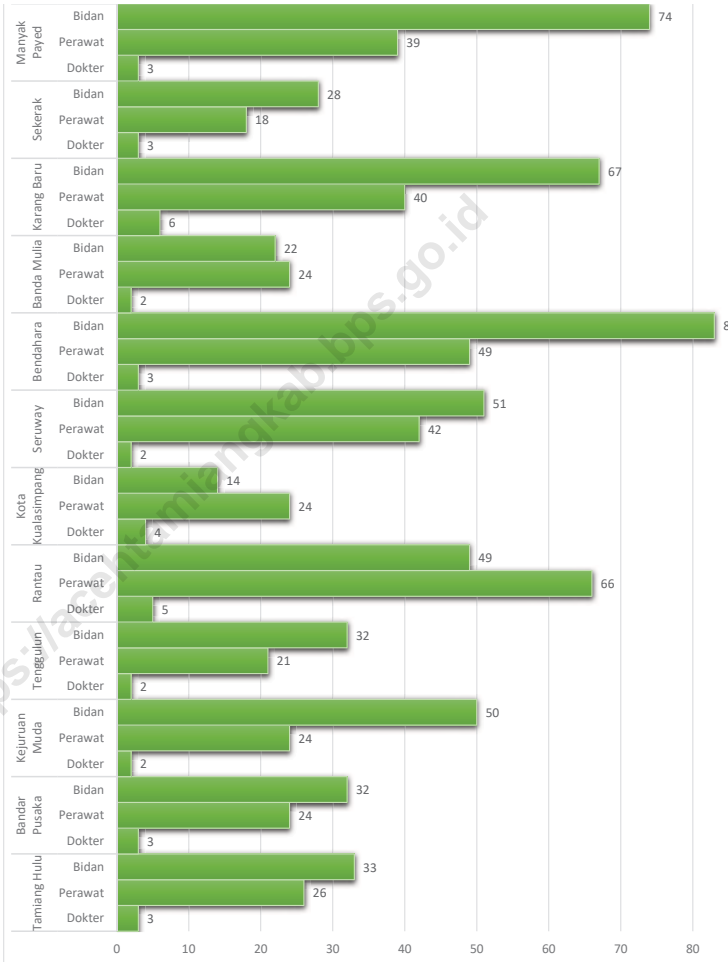


Sumber/Source : Kementerian Pendidikan dan Kebudayaan, Sistem Data Pokok Pendidikan, data semester ganjil/ Ministry of Educations and Culture, Basic Education Data System, odd semester

Gambar
Figures 4.2

Jumlah Tenaga Kesehatan Menurut Kecamatan di Kabupaten Aceh Tamiang 2021

Number of Medical Personnel by Subdistrict in Aceh Tamiang Regency 2021



Sumber/Source : Dinas Kesehatan Kabupaten Aceh Tamiang/Aceh Tamiang Health Services Office

4.1 PENDIDIKAN EDUCATION

Tabel 4.1.1 **Jumlah Sekolah, Guru, dan Murid Taman Kanak-Kanak (TK) di Bawah Kementerian Pendidikan dan Kebudayaan Menurut Kecamatan di Kabupaten Aceh Tamiang, 2020/2021 dan 2021/2022**
Number of Schools, Teachers, and Pupils in Kindergarten Under The Ministry of Education and Culture by Subdistrict in Aceh Tamiang Regency, 2020/2021 and 2021/2022

Kecamatan Subdistrict	Sekolah/Schools					
	Negeri/Public		Swasta/Private		Jumlah/Total	
	2020/2021	2021/2022	2020/2021	2021/2022	2020/2021	2021/2022
(1)	(2)	(3)	(4)	(5)	(6)	(7)
Tamiang Hulu	3	3	10	10	13	13
Bandar Pusaka	2	2	7	7	9	9
Kejuruan Muda	1	1	18	21	19	22
Tenggulun	1	1	12	11	13	12
Rantau	3	3	11	10	14	13
Kota Kualasimpang	1	1	7	7	8	8
Seruway	3	3	12	12	15	15
Bendahara	2	2	10	9	12	11
Banda Mulia	2	2	9	9	11	11
Karang Baru	3	3	17	10	20	13
Sekerak	1	1	4	4	5	5
Manyak Payed	2	2	6	6	8	8
Aceh Tamiang	24	24	123	116	147	140

Continued/Bersambung

Lanjutan Tabel/*Continued Table* 4.1.1

Kecamatan Subdistrict	Guru ¹ /Teachers ¹					
	Negeri/Public		Swasta/Private		Jumlah/Total	
	2020/2021	2021/2022	2020/2021	2021/2022	2020/2021	2021/2022
(1)	(8)	(9)	(10)	(11)	(12)	(13)
Tamiang Hulu	19	19	40	23	59	42
Bandar Pusaka	11	8	21	10	32	18
Kejuruan Muda	9	9	52	38	61	47
Tenggulun	7	5	34	21	41	26
Rantau	23	19	34	22	57	41
Kota Kualasimpang	11	9	41	30	52	39
Seruway	21	13	45	32	66	45
Bendahara	13	8	35	16	48	24
Banda Mulia	9	9	55	15	64	24
Karang Baru	26	18	57	21	83	39
Sekerak	4	4	9	4	13	8
Manyak Payed	22	17	20	13	42	30
Aceh Tamiang	175	138	443	245	618	383

Continued/Bersambung

Lanjutan Tabel/*Continued Table 4.1.1*

Kecamatan Subdistrict	Murid/Students					
	Negeri/Public		Swasta/Private		Jumlah/Total	
	2020/2021	2021/2022	2020/2021	2021/2022	2020/2021	2021/2022
(1)	(14)	(15)	(16)	(17)	(18)	(19)
Tamiang Hulu	192	111	357	387	549	498
Bandar Pusaka	75	55	152	178	227	233
Kejuruan Muda	65	71	532	542	597	613
Tenggulun	37	34	370	307	407	341
Rantau	230	201	318	262	548	463
Kota Kualasimpang	90	75	368	394	458	469
Seruway	144	142	317	322	461	464
Bendahara	61	71	246	195	307	266
Banda Mulia	71	74	205	206	276	280
Karang Baru	199	222	509	267	708	489
Sekerak	32	30	67	57	99	87
Manyak Payed	173	180	214	213	387	393
Aceh Tamiang	1 369	1 266	3 655	3 330	5 024	4 596

Catatan/Note: ¹ Jumlah guru termasuk kepala sekolah dan guru/*The total of teachers including headmaster and teacher*

Sumber/Source: Kementerian Pendidikan dan Kebudayaan, Data Semester Ganjil/*Ministry of Educations and Culture, Odd Semester Data*

Tabel
Table 4.1.2**Jumlah Sekolah, Guru, dan Murid Raudatul Athfal (RA)
di Bawah Kementerian Agama Menurut Kecamatan di
Kabupaten Aceh Tamiang, 2020/2021 dan 2021/2022**
**Number of Schools, Teachers, and Pupils in Raudatul Athfal
(RA) Under The Ministry of Religious Affairs by Subdistrict in
Aceh Tamiang Regency, 2020/2021 and 2021/2022**

Kecamatan Subdistrict	Sekolah/Schools		Guru/Teachers		Murid/Pupils	
	2020/2021	2021/2022	2020/2021	2021/2022	2020/2021	2021/2022
(1)	(2)	(3)	(4)	(5)	(6)	(7)
Tamiang Hulu	1	1	4	4	23	23
Bandar Pusaka	4	4	17	17	114	114
Kejuruan Muda	1	1	6	6	45	45
Tenggulun	3	3	7	7	59	59
Rantau	4	4	15	15	139	139
Kota Kualasimpang	2	2	10	10	82	82
Seruway	2	2	7	7	41	41
Bendahara	5	5	19	19	155	155
Banda Mulia	-	-	-	-	-	-
Karang Baru	4	4	14	14	116	116
Sekerak	2	2	8	8	51	51
Manyak Payed	10	10	33	33	235	235
Aceh Tamiang	38	38	140	140	1 060	1 060

Catatan/Note: Seluruh Raudatul Athfal (RA) berstatus swasta/All Raudatul Athfal (RA) are private
 Sumber/Source: Kementerian Agama, Data Semester Ganjil/Ministry of Religious Affairs, Odd Semester Data

**Tabel
Table 4.1.3**

**Jumlah Sekolah, Guru, dan Murid Sekolah Dasar (SD)
di Bawah Kementerian Pendidikan dan Kebudayaan
Menurut Kecamatan di Kabupaten Aceh Tamiang,
2020/2021 dan 2021/2022**
*Number of Schools, Teachers, and Pupils in Primary Schools
Under The Ministry of Education and Culture by Subdistrict
in Aceh Tamiang Regency, 2020/2021 and 2021/2022*

Kecamatan Subdistrict	Sekolah/Schools					
	Negeri/Public		Swasta/Private		Jumlah/Total	
	2020/2021	2021/2022	2020/2021	2021/2022	2020/2021	2021/2022
(1)	(2)	(3)	(4)	(5)	(6)	(7)
Tamiang Hulu	13	13	-	-	13	13
Bandar Pusaka	12	12	1	-	13	12
Kejuruhan Muda	17	17	1	1	18	18
Tenggulun	10	10	1	1	11	11
Rantau	15	15	2	2	17	17
Kota Kualasimpang	9	9	-	-	9	9
Seruway	17	17	1	1	18	18
Bendahara	15	15	-	-	15	15
Banda Mulia	7	7	-	-	7	7
Karang Baru	22	22	3	4	25	26
Sekerak	7	7	-	-	7	7
Manyak Payed	14	14	2	2	16	16
Aceh Tamiang	158	158	11	11	169	169

Continued /Bersambung

Lanjutan Tabel/*Continued Table* 4.1.3

Kecamatan Subdistrict	Guru ¹ /Teachers ¹					
	Negeri/Public		Swasta/Private		Jumlah/Total	
	2020/2021	2021/2022	2020/2021	2021/2022	2020/2021	2021/2022
(1)	(8)	(9)	(10)	(11)	(12)	(13)
Tamiang Hulu	158	151	-	-	158	151
Bandar Pusaka	117	102	5	-	122	102
Kejuruhan Muda	208	185	19	16	227	201
Tenggulun	103	85	9	8	112	93
Rantau	204	189	32	31	236	220
Kota Kualasimpang	159	145	-	-	159	145
Seruway	199	184	4	9	203	193
Bendahara	173	154	-	-	173	154
Banda Mulia	76	74	-	-	76	74
Karang Baru	286	267	26	31	312	298
Sekerak	66	62	-	-	66	62
Manyak Payed	187	170	19	17	206	187
Aceh Tamiang	1 936	1 768	114	112	2 050	1 880

Lanjutan Tabel/*Continued Table 4.1.3*

Kecamatan Subdistrict	Murid/Students					
	Negeri/Public		Swasta/Private		Jumlah/Total	
	2020/2021	2021/2022	2020/2021	2021/2022	2020/2021	2021/2022
(1)	(14)	(15)	(16)	(17)	(18)	(19)
Tamiang Hulu	2 434	2 693	-	-	2 434	2 693
Bandar Pusaka	1 325	1 317	7	-	1 332	1 317
Kejuruan Muda	3 350	3 279	285	39	3 635	3 318
Tenggulun	1 750	1 730	108	92	1 858	1 822
Rantau	3 100	3 058	490	453	3 590	3 511
Kota Kualasimpang	2 732	2 699	-	-	2 732	2 699
Seruway	2 742	2 721	98	144	2 840	2 865
Bendahara	2 095	2 086	-	-	2 095	2 086
Banda Mulia	1 136	1 104	-	-	1 136	1 104
Karang Baru	4 381	4 300	323	415	4 704	4 715
Sekerak	606	597	-	-	606	597
Manyak Payed	2 813	2 789	164	168	2 977	2 957
Aceh Tamiang	28 464	28 373	1 475	1 311	29 939	29 684

Catatan/Note: ¹ Jumlah guru termasuk kepala sekolah dan guru/*The total of teachers including headmaster and teacher*

Sumber/Source: Kementerian Pendidikan dan Kebudayaan, Data Semester Ganjil/*Ministry of Educations and Culture, Odd Semester Data*

Tabel
Table 4.1.4

Jumlah Sekolah, Guru, dan Murid Madrasah Ibtidaiyah (MI) di Bawah Kementerian Agama Menurut Kecamatan Menurut Kecamatan di Kabupaten Aceh Tamiang, 2020/2021 dan 2021/2022
Number of Schools, Teachers, and Pupils in Madrasah Ibtidaiyah (MI) Under The Ministry of Religious Affairs by Subdistrict in Aceh Tamiang Regency, 2020/2021 and 2021/2022

Kecamatan Subdistrict	Sekolah/Schools					
	Negeri/Public		Swasta/Private		Jumlah/Total	
	2020/2021	2021/2022	2020/2021	2021/2022	2020/2021	2021/2022
(1)	(2)	(3)	(4)	(5)	(6)	(7)
Tamiang Hulu	-	-	1	1	1	1
Bandar Pusaka	1	1	3	3	4	4
Kejuruhan Muda	1	1	-	-	1	1
Tenggulun	-	-	2	2	2	2
Rantau	1	1	-	-	1	1
Kota Kualasimpang	-	-	-	-	-	-
Seruway	1	1	-	-	1	1
Bendahara	1	1	2	2	3	3
Banda Mulia	1	1	-	-	1	1
Karang Baru	1	1	2	2	3	3
Sekerak	1	1	1	1	2	2
Manyak Payed	2	3	2	2	4	5
Aceh Tamiang	10	11	13	13	23	24

Continued/Bersambung

Lanjutan Tabel/*Continued Table 4.1.4*

Kecamatan Subdistrict	Guru/Teachers					
	Negeri/Public		Swasta/Private		Jumlah/Total	
	2020/2021	2021/2022	2020/2021	2021/2022	2020/2021	2021/2022
(1)	(8)	(9)	(10)	(11)	(12)	(13)
Tamiang Hulu	-	-	14	14	14	14
Bandar Pusaka	19	19	37	37	56	56
Kejuruan Muda	8	15	7	-	15	15
Tenggulun	-	-	19	19	19	19
Rantau	23	31	8	-	31	31
Kota Kualasimpang	-	-	-	-	-	-
Seruway	9	13	4	-	13	13
Bendahara	13	13	26	26	39	39
Banda Mulia	14	23	9	-	23	23
Karang Baru	32	32	28	28	60	60
Sekerak	12	12	13	13	25	25
Manyak Payed	30	30	46	46	76	76
Aceh Tamiang	160	188	211	183	371	371

Continued/Bersambung

Lanjutan Tabel/*Continued Table 4.1.4*

Kecamatan Subdistrict	Murid/Students					
	Negeri/Public		Swasta/Private		Jumlah/Total	
	2020/2021	2021/2022	2020/2021	2021/2022	2020/2021	2021/2022
(1)	(14)	(15)	(16)	(17)	(18)	(19)
Tamiang Hulu	-	-	114	114	114	114
Bandar Pusaka	358	358	285	285	643	643
Kejuruan Muda	210	210	-	-	210	210
Tenggulun	-	-	227	227	227	227
Rantau	590	590	-	-	590	590
Kota Kualasimpang	-	-	-	-	-	-
Seruway	221	221	-	-	221	221
Bendahara	459	459	154	154	613	613
Banda Mulia	388	388	-	-	388	388
Karang Baru	659	659	201	201	860	860
Sekerak	262	262	58	58	320	320
Manyak Payed	805	805	280	280	1 085	1 085
Aceh Tamiang	3 952	3 952	1 319	1 319	5 271	5 271

Catatan/Note:

Sumber/Source: Kementerian Agama, Data Semester Ganjil/Ministry of Religious Affairs, Odd Semester Data

Tabel
Table 4.1.5

Jumlah Sekolah, Guru, dan Murid Sekolah Menengah Pertama (SMP) di Bawah Kementerian Pendidikan dan Kebudayaan Menurut Kecamatan di Kabupaten Aceh Tamiang, 2020/2021 dan 2021/2022
Number of Schools, Teachers, and Pupils in Junior High Schools Under The Ministry of Education and Culture by Subdistrict in Aceh Tamiang Regency, 2020/2021 and 2021/2022

Kecamatan Subdistrict	Sekolah/Schools					
	Negeri/Public		Swasta/Private		Jumlah/Total	
	2020/2021	2021/2022	2020/2021	2021/2022	2020/2021	2021/2022
(1)	(2)	(3)	(4)	(5)	(6)	(7)
Tamiang Hulu	4	4	1	1	5	5
Bandar Pusaka	4	4	-	-	4	4
Kejuruhan Muda	4	4	4	4	8	8
Tenggulun	4	4	-	-	4	4
Rantau	5	5	2	2	7	7
Kota Kualasimpang	2	2	2	2	4	4
Seruway	5	5	-	-	5	5
Bendahara	4	4	-	-	4	4
Banda Mulia	2	2	-	-	2	2
Karang Baru	6	6	1	1	7	7
Sekerak	3	3	-	-	3	3
Manyak Payed	5	5	-	-	5	5
Aceh Tamiang	48	48	10	10	58	58

Continued/Bersambung

Lanjutan Tabel/*Continued Table* 4.1.5

Kecamatan Subdistrict	Guru ¹ /Teachers ¹					
	Negeri/Public		Swasta/Private		Jumlah/Total	
	2020/2021	2021/2022	2020/2021	2021/2022	2020/2021	2021/2022
(1)	(8)	(9)	(10)	(11)	(12)	(13)
Tamiang Hulu	58	51	8	8	66	59
Bandar Pusaka	41	37	-	-	41	37
Kejuruan Muda	88	88	30	29	118	117
Tenggulun	71	66	-	-	71	66
Rantau	88	76	41	37	129	113
Kota Kualasimpang	77	63	41	39	118	102
Seruway	85	78	-	-	85	78
Bendahara	54	54	-	-	54	54
Banda Mulia	52	46	-	-	52	46
Karang Baru	146	125	16	7	162	132
Sekerak	29	27	-	-	29	27
Manyak Payed	110	102	-	-	110	102
Aceh Tamiang	899	813	136	120	1 035	933

Continued/Bersambung

Lanjutan Tabel/Continued Table 4.1.5

Kecamatan Subdistrict	Murid/Students					
	Negeri/Public		Swasta/Private		Jumlah/Total	
	2020/2021	2021/2022	2020/2021	2021/2022	2020/2021	2021/2022
(1)	(14)	(15)	(16)	(17)	(18)	(19)
Tamiang Hulu	646	639	48	42	694	681
Bandar Pusaka	394	383	-	-	394	383
Kejuruhan Muda	1 381	937	370	371	1 751	1 308
Tenggulun	957	935	-	-	957	935
Rantau	1 127	1 111	666	730	1 793	1 841
Kota Kualasimpang	1 031	1 023	620	771	1 651	1 794
Seruway	946	944	-	-	946	944
Bendahara	462	458	-	-	462	458
Banda Mulia	478	475	-	-	478	475
Karang Baru	1 780	1 760	301	312	2 081	2 072
Sekerak	188	183	-	-	188	183
Manyak Payed	1 314	1 289	-	-	1 314	1 289
Aceh Tamiang	10 704	10 137	2 005	2 226	12 709	12 363

Catatan/Note: ¹ Jumlah guru termasuk kepala sekolah dan guru/The total of teachers including headmaster and teacher

Sumber/Source: Kementerian Pendidikan dan Kebudayaan, Data Semester Ganjil/Ministry of Educations and Culture, Odd Semester Data

Tabel
Table 4.1.6**Jumlah Sekolah, Guru, dan Murid Madrasah Tsanawiyah (MTs) di Bawah Kementerian Agama Menurut Kecamatan di Kabupaten Aceh Tamiang, 2020/2021 dan 2021/2022**
Number of Schools, Teachers, and Pupils in Madrasah Tsanawiyah (MTs) Under The Ministry of Religious Affairs by Subdistrict in Aceh Tamiang Regency, 2020/2021 and 2021/2022

Kecamatan Subdistrict	Sekolah/Schools					
	Negeri/Public		Swasta/Private		Jumlah/Total	
	2020/2021	2021/2022	2020/2021	2021/2022	2020/2021	2021/2022
(1)	(2)	(3)	(4)	(5)	(6)	(7)
Tamiang Hulu	1	1	1	1	2	2
Bandar Pusaka	-	-	5	5	5	5
Kejuruhan Muda	-	-	3	3	3	3
Tenggulun	-	-	-	-	-	0
Rantau	-	-	1	1	1	1
Kota Kualasimpang	-	-	2	2	2	2
Seruway	1	1	2	2	3	3
Bendahara	-	-	2	2	2	2
Banda Mulia	-	-	1	1	1	1
Karang Baru	-	-	1	1	1	1
Sekerak	-	-	1	1	1	1
Manyak Payed	1	1	2	2	3	3
Aceh Tamiang	3	3	21	21	24	24

Continued/Bersambung

Lanjutan Tabel/*Continued Table 4.1.6*

Kecamatan Subdistrict	Guru/Teachers					
	Negeri/Public		Swasta/Private		Jumlah/Total	
	2020/2021	2021/2022	2020/2021	2021/2022	2020/2021	2021/2022
(1)	(8)	(9)	(10)	(11)	(12)	(13)
Tamiang Hulu	15	15	25	25	40	40
Bandar Pusaka	-	-	71	71	71	71
Kejuruhan Muda	-	-	28	28	28	28
Tenggulun	-	-	-	-	0	0
Rantau	-	-	13	13	13	13
Kota Kualasimpang	-	-	22	22	22	22
Seruway	24	24	48	48	72	72
Bendahara	-	-	39	39	39	39
Banda Mulia	-	-	11	11	11	11
Karang Baru	-	-	22	22	22	22
Sekerak	-	-	13	13	13	13
Manyak Payed	33	33	67	67	100	100
Aceh Tamiang	72	72	359	359	431	431

Continued/Bersambung

Lanjutan Tabel/*Continued Table* 4.1.6

Kecamatan Subdistrict	Murid/Students					
	Negeri/Public		Swasta/Private		Jumlah/Total	
	2020/2021	2021/2022	2020/2021	2021/2022	2020/2021	2021/2022
(1)	(14)	(15)	(16)	(17)	(18)	(19)
Tamiang Hulu	451	451	46	46	497	497
Bandar Pusaka	-	-	545	545	545	545
Kejuruan Muda	-	-	108	108	108	108
Tenggulun	-	-	-	-	-	0
Rantau	-	-	73	73	73	73
Kota Kualasimpang	-	-	156	156	156	156
Seruway	482	482	486	486	968	968
Bendahara	-	-	369	369	369	369
Banda Mulia	-	-	145	145	145	145
Karang Baru	-	-	194	194	194	194
Sekerak	-	-	49	49	49	49
Manyak Payed	493	493	495	495	988	988
Aceh Tamiang	1 426	1426	2 666	2666	4 092	4092

Catatan/Note:

Sumber/Source: Kementerian Agama, Data Semester Ganjil/Ministry of Religious Affairs, Odd Semester Data

Tabel
Table 4.1.7

Jumlah Sekolah, Guru, dan Murid Sekolah Menengah Atas (SMA) di Bawah Kementerian Pendidikan dan Kebudayaan Menurut Kecamatan di Kabupaten Aceh Tamiang, 2020/2021 dan 2021/2022
Number of Schools, Teachers, and Pupils in Senior High Schools Under The Ministry of Education and Culture by Subdistrict in Aceh Tamiang Regency, 2020/2021 and 2021/2022

Kecamatan Subdistrict	Sekolah/Schools					
	Negeri/Public		Swasta/Private		Jumlah/Total	
	2020/2021	2021/2022	2020/2021	2021/2022	2020/2021	2021/2022
(1)	(2)	(3)	(4)	(5)	(6)	(7)
Tamiang Hulu	2	2	-	-	2	2
Bandar Pusaka	1	1	-	-	1	1
Kejuruhan Muda	2	2	3	3	5	5
Tenggulun	2	2	-	-	2	2
Rantau	3	4	-	-	3	4
Kota Kualasimpang	-	-	1	1	1	1
Seruway	2	2	-	-	2	2
Bendahara	1	1	-	-	1	1
Banda Mulia	1	1	-	-	1	1
Karang Baru	3	3	1	1	4	4
Sekerak	1	1	-	-	1	1
Manyak Payed	3	3	1	1	4	4
Aceh Tamiang	21	22	6	6	27	28

Continued/Bersambung

Lanjutan Tabel/*Continued Table* 4.1.7

Kecamatan Subdistrict	Guru ¹ /Teachers ¹					
	Negeri/Public		Swasta/Private		Jumlah/Total	
	2020/2021	2021/2022	2020/2021	2021/2022	2020/2021	2021/2022
(1)	(8)	(9)	(10)	(11)	(12)	(13)
Tamiang Hulu	66	62	-	-	66	62
Bandar Pusaka	25	25	-	-	25	25
Kejuruan Muda	111	103	32	40	143	143
Tenggulun	59	54	-	-	59	54
Rantau	142	164	-	-	142	164
Kota Kualasimpang	-	-	11	17	11	17
Seruway	73	71	-	-	73	71
Bendahara	36	34	-	-	36	34
Banda Mulia	25	23	-	-	25	23
Karang Baru	99	86	13	16	112	102
Sekerak	10	12	-	-	10	12
Manyak Payed	96	90	7	11	103	101
Aceh Tamiang	742	724	63	84	805	808

Continued/Bersambung

Lanjutan Tabel/*Continued Table 4.1.7*

Kecamatan Subdistrict	Murid/Students					
	Negeri/Public		Swasta/Private		Jumlah/Total	
	2020/2021	2021/2022	2020/2021	2021/2022	2020/2021	2021/2022
(1)	(14)	(15)	(16)	(17)	(18)	(19)
Tamiang Hulu	983	971	-	-	983	971
Bandar Pusaka	158	178	-	-	158	178
Kejuruhan Muda	1 446	1 370	302	329	1 748	1 699
Tenggulun	691	705	-	-	691	705
Rantau	1 623	1 681	-	-	1 623	1 681
Kota Kualasimpang	-	0	60	57	60	57
Seruway	851	829	-	-	851	829
Bendahara	394	359	-	-	394	359
Banda Mulia	214	206	-	-	214	206
Karang Baru	986	1 011	179	183	1 165	1 194
Sekerak	57	61	-	-	57	61
Manyak Payed	938	972	97	116	1 035	1 088
Aceh Tamiang	8 341	8 343	638	685	8 979	9 028

Catatan/Note: ¹ Jumlah guru termasuk kepala sekolah dan guru/*The total of teachers including headmaster and teacher*

Sumber/Source: Kementerian Pendidikan dan Kebudayaan, Data Semester Ganjil/*Ministry of Educations and Culture, Odd Semester Data*

Tabel
Table 4.1.8

Jumlah Sekolah, Guru, dan Murid Sekolah Menengah Kejuruan (SMK) di Bawah Kementerian Pendidikan dan Kebudayaan Menurut Kecamatan di Kabupaten Aceh Tamiang, 2020/2021 dan 2021/2022
Number of Schools, Teachers, and Pupils in Vocational High Schools Under The Ministry of Education and Culture by Subdistrict in Aceh Tamiang Regency, 2020/2021 and 2021/2022

Kecamatan Subdistrict	Sekolah/Schools					
	Negeri/Public		Swasta/Private		Jumlah/Total	
	2020/2021	2021/2022	2020/2021	2021/2022	2020/2021	2021/2022
(1)	(2)	(3)	(4)	(5)	(6)	(7)
Tamiang Hulu	-	-	-	-	-	-
Bandar Pusaka	-	-	-	-	-	-
Kejuruan Muda	-	-	2	3	2	3
Tenggulun	-	-	-	-	-	-
Rantau	-	-	-	1	-	1
Kota Kualasimpang	1	1	1	-	2	1
Seruway	-	-	-	-	-	-
Bendahara	1	1	-	-	1	1
Banda Mulia	-	-	-	-	-	-
Karang Baru	3	3	-	-	3	3
Sekerak	-	-	-	-	-	-
Manyak Payed	-	-	1	1	1	1
Aceh Tamiang	5	5	4	5	9	10

Continued/Bersambung

Lanjutan Tabel/*Continued Table 4.1.8*

Kecamatan Subdistrict	Guru ¹ /Teachers ¹					
	Negeri/Public		Swasta/Private		Jumlah/Total	
	2020/2021	2021/2022	2020/2021	2021/2022	2020/2021	2021/2022
(1)	(8)	(9)	(10)	(11)	(12)	(13)
Tamiang Hulu	-	-	-	-	-	-
Bandar Pusaka	-	-	-	-	-	-
Kejuruan Muda	-	-	31	40	31	40
Tenggulun	-	-	-	-	-	-
Rantau	-	-	-	13	-	13
Kota Kualasimpang	29	26	4	-	33	26
Seruway	-	-	-	-	-	-
Bendahara	60	58	-	-	60	58
Banda Mulia	-	-	-	-	-	-
Karang Baru	218	185	-	-	218	185
Sekerak	-	-	-	-	-	-
Manyak Payed	-	-	10	13	10	13
Aceh Tamiang	307	269	45	66	352	335

Continued/Bersambung

Lanjutan Tabel/*Continued Table* 4.1.8

Kecamatan Subdistrict	Murid/Students					
	Negeri/Public		Swasta/Private		Jumlah/Total	
	2020/2021	2021/2022	2020/2021	2021/2022	2020/2021	2021/2022
(1)	(14)	(15)	(16)	(17)	(18)	(19)
Tamiang Hulu	-	-	-	-	-	-
Bandar Pusaka	-	-	-	-	-	-
Kejuruhan Muda	-	-	216	174	216	174
Tenggulun	-	-	-	-	-	-
Rantau	-	-	-	60	-	60
Kota Kualasimpang	292	262	27	-	319	262
Seruway	-	-	-	-	-	-
Bendahara	641	675	-	-	641	675
Banda Mulia	-	-	-	-	-	-
Karang Baru	2 207	2 227	-	-	2 207	2 227
Sekerak	-	-	-	-	-	-
Manyak Payed	-	-	88	93	88	93
Aceh Tamiang	3 140	3 164	331	327	3 471	3 491

Catatan/Note: 1 Guru yang mengajar di 2 sekolah atau lebih dihitung di masing-masing sekolah. Jumlah guru termasuk kepala sekolah dan guru/*The teacher who taught in two schools or more counted in every school. The total of teachers including headmaster and teacher*

Sumber/Source: Kementerian Pendidikan dan Kebudayaan, Sistem Data Pokok Pendidikan, data semester ganjil laporan sampai dengan 2021/*Ministry of Educations and Culture, Basic Education Data System, odd semester report data up to 2021*

Tabel
Table 4.1.9

Jumlah Sekolah, Guru, dan Murid Madrasah Aliyah (MA) di Bawah Kementerian Agama Menurut Kecamatan di Kabupaten Aceh Tamiang, 2020/2021 dan 2021/2022
Number of Schools, Teachers, and Pupils in Madrasah Aliyah (MA) Under the Ministry of Religious Affairs by Subdistrict in Aceh Tamiang Regency, 2020/2021 and 2021/2022

Kecamatan Subdistrict	Sekolah/Schools					
	Negeri/Public		Swasta/Private		Jumlah/Total	
	2020/2021	2021/2022	2020/2021	2021/2022	2020/2021	2021/2022
(1)	(2)	(3)	(4)	(5)	(6)	(7)
Tamiang Hulu	-	-	1	1	1	1
Bandar Pusaka	-	-	3	3	3	3
Kejuruhan Muda	1	1	3	3	4	4
Tenggulun	-	-	-	-	-	-
Rantau	-	-	-	-	-	-
Kota Kualasimpang	-	-	-	-	-	-
Seruway	-	-	2	2	2	2
Bendahara	-	-	1	1	1	1
Banda Mulia	-	-	-	-	-	-
Karang Baru	-	-	1	1	1	1
Sekerak	-	-	-	-	-	-
Manyak Payed	1	1	1	1	2	2
Aceh Tamiang	2	2	12	12	14	14

Continued/Bersambung

Lanjutan Tabel/*Continued Table* 4.1.9

Kecamatan Subdistrict	Guru/Teachers					
	Negeri/Public		Swasta/Private		Jumlah/Total	
	2020/2021	2021/2022	2020/2021	2021/2022	2020/2021	2021/2022
(1)	(8)	(9)	(10)	(11)	(12)	(13)
Tamiang Hulu	-	-	22	22	22	22
Bandar Pusaka	-	-	51	51	51	51
Kejuruhan Muda	31	31	51	51	82	82
Tenggulun	-	-	-	-	-	-
Rantau	-	-	-	-	-	-
Kota Kualasimpang	-	-	-	-	-	-
Seruway	-	-	30	30	30	30
Bendahara	-	-	24	24	24	24
Banda Mulia	-	-	-	-	-	-
Karang Baru	-	-	19	19	19	19
Sekerak	-	-	-	-	-	-
Manyak Payed	21	21	31	31	52	52
Aceh Tamiang	52	52	228	228	280	280

Continued/Bersambung

Lanjutan Tabel/*Continued Table 4.1.9*

Kecamatan Subdistrict	Murid/Students					
	Negeri/Public		Swasta/Private		Jumlah/Total	
	2020/2021	2021/2022	2020/2021	2021/2022	2020/2021	2021/2022
(1)	(14)	(15)	(16)	(17)	(18)	(19)
Tamiang Hulu	-	-	138	138	138	138
Bandar Pusaka	-	-	375	375	375	375
Kejuruan Muda	256	256	132	132	388	388
Tenggulun	-	-	-	-	-	-
Rantau	-	-	-	-	-	-
Kota Kualasimpang	-	-	-	-	-	-
Seruway	-	-	210	210	210	210
Bendahara	-	-	177	177	177	177
Banda Mulia	-	-	-	-	-	-
Karang Baru	-	-	75	75	75	75
Sekerak	-	-	-	-	-	-
Manyak Payed	258	258	92	92	350	350
Aceh Tamiang	514	514	1 199	1 199	1 713	1 713

Catatan/Note: ...

Sumber/Source: Kementerian Agama, Data Semester Ganjil/Ministry of Religious Affairs, Odd Semester Data

Tabel
Table 4.1.10

Jumlah Desa¹/Kelurahan yang Memiliki Fasilitas Sekolah Menurut Kecamatan dan Tingkat Pendidikan di Kabupaten Aceh Tamiang, 2019–2021
Number of Villages¹/Kelurahan Having Educational Facilities by Subdistrict and Educational Level in Aceh Tamiang Regency, 2019–2021

Kecamatan Subdistrict	SD Primary School		
	2019	2020	2021
(1)	(2)	(3)	(4)
Tamiang Hulu	9	9	6
Bandar Pusaka	12	12	10
Kejuruan Muda	12	12	12
Tenggulun	4	4	4
Rantau	14	15	15
Kota Kualasimpang	5	5	5
Seruway	15	15	15
Bendahara	14	15	15
Banda Mulia	7	7	7
Karang Baru	22	22	22
Sekerak	9	9	7
Manyak Payed	19	19	18
Aceh Tamiang	142	144	136

Continued/Bersambung

Lanjutan Tabel/*Continued Table 4.1.10*

Kecamatan Subdistrict	SMP Junior High School		
	2019	2020	2021
(1)	(5)	(6)	(7)
Tamiang Hulu	6	6	3
Bandar Pusaka	7	7	6
Kejuruan Muda	6	8	7
Tenggulun	3	3	3
Rantau	8	7	7
Kota Kualasimpang	3	3	3
Seruway	7	6	6
Bendahara	5	5	5
Banda Mulia	3	2	2
Karang Baru	9	8	8
Sekerak	5	4	3
Manyak Payed	7	7	6
Aceh Tamiang	69	66	59

Continued/Bersambung

Lanjutan Tabel/*Continued Table* 4.1.10

Kecamatan <i>Subdistrict</i>	SMA <i>Senior High School</i>		
	2019	2020	2021
(1)	(8)	(9)	(10)
Tamiang Hulu	3	3	2
Bandar Pusaka	5	5	5
Kejuruan Muda	7	7	7
Tenggulun	2	2	2
Rantau	4	4	3
Kota Kualasimpang	1	1	1
Seruway	3	3	4
Bendahara	2	2	2
Banda Mulia	1	1	1
Karang Baru	5	5	5
Sekerak	1	1	1
Manyak Payed	6	5	5
Aceh Tamiang	40	39	38

Continued/Bersambung

Lanjutan Tabel/*Continued Table* 4.1.10

Kecamatan Subdistrict	SMK Vocational School		
	2019	2020	2021
(1)	(11)	(12)	(13)
Tamiang Hulu	–	–	–
Bandar Pusaka	–	–	–
Kejuruan Muda	1	2	2
Tenggulun	–	–	–
Rantau	–	–	–
Kota Kualasimpang	2	2	1
Seruway	–	–	–
Bendahara	1	1	1
Banda Mulia	–	–	–
Karang Baru	2	2	2
Sekerak	–	–	–
Manyak Payed	1	1	1
Aceh Tamiang	7	8	7

Continued/Bersambung

Lanjutan Tabel/*Continued Table* 4.1.10

Kecamatan <i>Subdistrict</i>	Perguruan Tinggi <i>University</i>		
	2019	2020	2021
(1)	(14)	(15)	(16)
Tamiang Hulu	–	–	–
Bandar Pusaka	–	–	–
Kejuruan Muda	–	–	–
Tenggulun	–	–	–
Rantau	–	–	–
Kota Kualasimpang	–	–	–
Seruway	–	–	–
Bendahara	–	–	–
Banda Mulia	–	–	–
Karang Baru	1	1	1
Sekerak	–	–	–
Manyak Payed	1	1	1
Aceh Tamiang	2	2	2

Catatan/*Note*: ¹ Desa pada tabel ini termasuk Unit Permukiman Transmigrasi (UPT) yang masih dibina oleh kementerian terkait dan nagari di Provinsi Sumatera Barat/*Villages in this table include Transmigration Settlement Unit which is still fostered by the relevant ministries and the nagari in the Province of Sumatera Barat*

Sumber/*Source*: BPS, Pendataan Potensi Desa (Podes) / *BPS-Statistics Indonesia, Village Potential Data Collection*

Tabel
Table 4.1.11

Angka Partisipasi Murni (APM) dan Angka Partisipasi Kasar (APK) Menurut Jenjang Pendidikan di Kabupaten Aceh Tamiang, 2020 dan 2021
Net Participation Rates and Gross Participation Rates by Educational Level in Aceh Tamiang Regency, 2020 and 2021

Jenjang Pendidikan Educational Level	Angka Partisipasi Murni (APM) Net Participation Rates		Angka Partisipasi Kasar (APK) Gross Participation Rates	
	2020	2021	2020	2021
(1)	(2)	(3)	(4)	(5)
SD/MI Elementary School	99,15	99,07	109,26	107,49
SMP/MTs Junior High School	91,79	91,70	105,38	107,25
SMA/SMK/MA Senior High School	66,51	66,55	75,10	78,63

Catatan/Note: ...

Sumber/Source: BPS, Survei Sosial Ekonomi Nasional (Susenas)/BPS-Statistics Indonesia, National Socioeconomic Survey

Tabel 4.1.12
Table

Persentase penduduk berumur 7-24 tahun menurut status pendidikan dan jenis kelamin di Kabupaten Aceh Tamiang, 2021
Percentage of population aged 7-24 years by education status and gender in Aceh Tamiang District, 2021

Jenis Kelamin <i>Gender</i>	<i>Partisipasi Sekolah</i> <i>School Participation</i>		
	Tidak/Belum Pernah bersekolah <i>Never attended school</i>	Masih bersekolah di SD/ sederajat <i>Still attending elementary school</i>	Masih bersekolah di SMP/ sederajat <i>Still attending Secondary school</i>
(1)	(2)	(3)	(4)
Laki-laki/Male	0,48	38,34	18,20
Perempuan/Female	0,27	37,11	17,04

Continued/Bersambung

Lanjutan Tabel/Continued Table 4.1.12

Kelompok Umur <i>Age Group</i>	Partisipasi Sekolah <i>School Participation</i>		
	Masih bersekolah di SMA ke atas	Tidak Bersekolah Lagi	Total
	<i>Still attending high school</i>	<i>No More School</i>	
(1)	(5)	(6)	(7)
Laki-laki/Male	17.15	25.83	100.00
Perempuan/Female	23.32	22.26	100.00

Catatan/Note...

Sumber/Source: Badan Pusat Statistik Kabupaten Aceh Tamiang-Susenas 2021/ *Aceh Tamiang Central Boards of Statistic-Susenas 2021*

Tabel
Table 4.1.13**Persentase Penduduk Berumur 15 Tahun ke Atas yang Melek Huruf Menurut Kelompok Umur di Kabupaten Aceh Tamiang, 2020 dan 2021**
Percentage of Literate People Aged 15 Years and Over by Age Group in Aceh Tamiang Regency, 2020 and 2021

Kelompok Umur Age Group	2020	2021
(1)	(2)	(3)
15–19	100.00	100,00
20–24	100.00	100,00
25–29	100.00	100,00
30–34	100.00	100,00
35–39	100.00	100,00
40–44	100.00	99,23
45–49	98.23	100,00
50+	92.38	92,89
Jumlah/Total	98.14	99,02
15–24	100.00	100,00
15–44	100.00	99,88
15+	98.14	98,24
45+	94.05	94,86

Catatan/Note: ...

Sumber/Source: BPS, Survei Sosial Ekonomi Nasional (Susenas)/BPS-Statistics Indonesia, National Socioeconomic Survey

4.2 KESEHATAN HEALTH

Tabel 4.2.1 **Jumlah Desa¹/Kelurahan Yang Memiliki Sarana Kesehatan Menurut Kecamatan di Kabupaten Aceh Tamiang, 2019–2021**
Number of Villages¹/Kelurahan Having Health Facilities by Subdistrict in Aceh Tamiang Regency, 2019–2021

Kecamatan Subdistrict	Rumah Sakit Hospital		
	2019	2020	2021
(1)	(2)	(3)	(4)
Tamiang Hulu	-	-	-
Bandar Pusaka	-	-	-
Kejuruhan Muda	-	-	-
Tenggulun	-	-	-
Rantau	1	1	1
Kota Kualasimpang	-	-	-
Seruway	-	-	-
Bendahara	-	-	-
Banda Mulia	-	-	-
Karang Baru	1	1	1
Sekerak	-	-	-
Manyak Payed	-	-	-
Aceh Tamiang	2	2	2

Continued/Bersambung

Lanjutan Tabel/*Continued Table* 4.2.1

Kecamatan <i>Subdistrict</i>	Rumah Sakit Bersalin <i>Maternity Hospital</i>		
	2019	2020	2021
(1)	(5)	(6)	(7)
Tamiang Hulu	-	-	-
Bandar Pusaka	-	-	-
Kejuruan Muda	-	-	-
Tenggulun	-	-	-
Rantau	-	-	-
Kota Kualasimpang	-	-	-
Seruway	-	-	-
Bendahara	-	-	-
Banda Mulia	-	-	-
Karang Baru	-	-	-
Sekerak	-	-	-
Manyak Payed	-	-	-
Aceh Tamiang	0	0	0

Continued/*Bersambung*

Lanjutan Tabel/*Continued Table 4.2.1*

Kecamatan <i>Subdistrict</i>	Poliklinik <i>Polyclinic</i>		
	2019	2020	2021
(1)	(8)	(9)	(10)
Tamiang Hulu	1	1	–
Bandar Pusaka	-	–	–
Kejuruan Muda	4	4	2
Tenggulun	3	3	2
Rantau	2	2	–
Kota Kualasimpang	3	3	2
Seruway	-	–	–
Bendahara	-	–	–
Banda Mulia	2	1	2
Karang Baru	2	1	1
Sekerak	-	–	–
Manyak Payed	2	2	1
Aceh Tamiang	19	17	10

Continued/*Bersambung*

Lanjutan Tabel/*Continued Table* 4.2.1

Kecamatan <i>Subdistrict</i>	Puskesmas <i>Public Health Center</i>		
	2019	2020	2021
(1)	(11)	(12)	(13)
Tamiang Hulu	1	1	–
Bandar Pusaka	1	1	1
Kejuruan Muda	1	1	1
Tenggulun	1	1	1
Rantau	2	2	2
Kota Kualasimpang	1	1	1
Seruway	1	1	1
Bendahara	2	2	2
Banda Mulia	2	1	1
Karang Baru	1	2	2
Sekerak	1	1	1
Manyak Payed	1	1	1
Aceh Tamiang	15	15	14

Continued/Bersambung

Lanjutan Tabel/Continued Table 4.2.1

Kecamatan Subdistrict	Puskesmas Pembantu Subsidiary of Public Health Center		
	2019	2020	2021
(1)	(14)	(15)	(16)
Tamiang Hulu	3	4	1
Bandar Pusaka	4	4	3
Kejuruan Muda	3	3	2
Tenggulun	2	1	1
Rantau	2	2	2
Kota Kualasimpang	0	–	–
Seruway	5	5	4
Bendahara	4	2	3
Banda Mulia	3	3	4
Karang Baru	1	2	1
Sekerak	2	2	1
Manyak Payed	3	3	1
Aceh Tamiang	32	31	23

Continued/Bersambung

Lanjutan Tabel/*Continued Table 4.2.1*

Kecamatan <i>Subdistrict</i>	Apotek <i>Pharmacy</i>		
	2019	2020	2021
(1)	(17)	(18)	(19)
Tamiang Hulu	-	-	-
Bandar Pusaka	-	-	1
Kejuruan Muda	-	-	1
Tenggulun	1	1	1
Rantau	-	-	2
Kota Kualasimpang	3	4	4
Seruway	1	1	-
Bendahara	1	1	1
Banda Mulia	-	-	-
Karang Baru	4	4	4
Sekerak	-	-	-
Manyak Payed	2	3	2
Aceh Tamiang	12	14	16

Catatan/*Note*: ¹ Desa pada tabel ini termasuk Unit Permukiman Transmigrasi (UPT) yang masih dibina oleh kementerian terkait dan nagari di Provinsi Sumatera Barat/*Villages in this table include Transmigration Settlement Unit which is still fostered by the relevant ministries and the nagari in the Province of Sumatera Barat*

Sumber/*Source*: BPS, Pendaan Potensi Desa (Podes)/*BPS-Statistics Indonesia, Village Potential Data Collecting*

Tabel 4.2.2 Jumlah Tenaga Kesehatan Menurut Kecamatan, 2021
Table Number of Medical Personnel by Subdistrict, 2021

Kecamatan Subdistrict	Dokter Doctor	Perawat Nurse	Bidan Midwife	Farmasi Pharma- ceutical	Ahli Gizi Nutritionist
(1)	(2)	(3)	(4)	(5)	(6)
Tamiang Hulu	3	26	33	6	4
Bandar Pusaka	3	24	32	1	-
Kejuruan Muda	2	24	50	4	2
Tenggulun	2	21	32	4	-
Rantau	5	66	49	3	3
Kota Kualasimpang	4	24	14	3	2
Seruway	2	42	51	6	2
Bendahara	3	49	83	8	4
Banda Mulia	2	24	22	2	1
Karang Baru	6	40	67	6	2
Sekerak	3	18	28	2	2
Manyak Payed	3	39	74	6	4
Aceh Tamiang	38	397	535	51	26

Catatan/Note:

Sumber/Source: Kementerian Kesehatan, <http://sisdmk.bppsdmk.kemkes.go.id> Ministry of Health, <http://sisdmk.bppsdmk.kemkes.go.id>

Tabel
Table 4.2.3**Jumlah Dokter yang Bertugas Menurut Puskesmas/Intansi
di Kabupaten Aceh Tamiang, 2021**
**Number of Doctor which Worked by Public Health Center/
Institution in Aceh Tamiang Regency, 2021**

Nama Puskesmas <i>Public Health Center Name</i>	Tenaga Dokter <i>Doctor</i>				Jumlah <i>Total</i>
	Dokter Umum <i>Doctor</i>		Dokter Gigi <i>Dentist</i>		
	PNS	PDPK	PNS	PDPK	
(1)	(2)	(3)	(4)	(5)	(6)
Tamiang Hulu	2	-	-	1	3
Bandar Pusaka	1	-	-	1	2
Kejuruan Muda	1	-	1	-	2
Simpang Kiri	2	-	-	-	2
Rantau	2	-	1	-	3
Sapta Jaya	3	-	-	-	3
Kota Kuala Simpang	2	-	1	-	3
Seuruway	2	-	1	-	3
Bendahara	-	-	-	-	-
Sungai Iyu	1	-	1	-	2
Banda Mulia	-	-	1	-	1
Karang Baru	4	-	1	-	5
Sekerak	1	-	1	-	2
Manyak Payed	1	-	-	-	1
Dinas Kesehatan	3	-	-	-	3
Jumlah/Total	25	-	8	2	35

Catatan/Note:

Sumber/Source: Dinas Kesehatan Kabupaten Aceh Tamiang/Aceh Tamiang Health Services Office

Tabel 4.2.4 Jumlah Kasus Penyakit Menurut Kecamatan di Kabupaten Aceh Tamiang 2021
Number of Disease Cases by subdistrict and Type of Disease in Aceh Tamiang 2021

Kecamatan Subdistrict	Malaria (Suspek) Malaria (Suspect)	TB Paru Tuberculosis	Pneumonia	Kusta Leprosy	Tetanus Neonatorum
(1)	(2)	(3)	(4)	(5)	(6)
Tamiang Hulu	117	21	6	-	-
Bandar Pusaka	1	26	4	-	-
Kejuruan Muda	-	46	1	-	-
Tenggulun	3	15	-	-	-
Rantau	3	41	14	2	-
Kota Kualasimpang	-	21	9	-	-
Seruway	-	45	-	-	-
Bendahara	-	30	1	-	-
Banda Mulia	-	10	-	-	-
Karang Baru	-	83	-	1	-
Sekerak	-	8	19	-	-
Manyak Payed	-	50	-	-	-
Aceh Tamiang	124	396	54	3	0

Continued/Bersambung

Lanjutan Tabel/*Continued Table* 4.2.4

Kecamatan <i>Subdistrict</i>	Campak Measles	Diare Diarrhoea	DBD Dengue Hemorrhagic Fever	HIV/ AIDS		Infeksi Menular Seksual (IMS) Sexually Transmitted Disease (STD)
				Kasus Baru New Cases	Kasus Kumulatif Cumulative Cases	
(1)	(7)	(8)	(9)	(10)	(11)	(12)
Tamiang Hulu	-	175	-	1	-	-
Bandar Pusaka	-	391	-	-	1	-
Kejuruan Muda	-	402	1	-	4	-
Tenggulun	-	52	-	-	2	-
Rantau	-	291	-	3	1	-
Kota Kualasimpang	-	73	-	1	-	-
Seruway	-	93	3	1	2	-
Bendahara	-	309	-	1	1	-
Banda Mulia	-	93	-	-	1	-
Karang Baru	1	195	-	-	3	-
Sekerak	-	104	-	-	-	-
Manyak Payed	1	338	1	-	4	-
Aceh Tamiang	2	2 516	5	7	19	0

Catatan/*Note:*Sumber/*Source:* Kementerian Kesehatan/*Ministry of Health*

Tabel
Table 4.2.5

Jumlah Rumah Sakit Umum, Rumah Sakit Khusus, Rumah Sakit/Rumah Bersalin, Puskesmas, Klinik/Balai Kesehatan, Posyandu, dan Polindes Menurut Kecamatan, 2020 dan 2021
Number of General Hospital, Special Hospital, Maternity Hospital and Public Health Center, Medical Clinic, Integrated Service Post, Village maternity Cottage by Subdistrict, 2020 and 2021

Kecamatan Subdistrict	Rumah Sakit Umum General Hospital		Rumah Sakit Khusus Special Hospital	
	2020	2021	2020	2021
(1)	(2)	(3)	(4)	(5)
Tamiang Hulu	-	-	-	-
Bandar Pusaka	-	-	-	-
Kejuruan Muda	-	-	-	-
Tenggulun	-	-	-	-
Rantau	1	1	-	-
Kota Kualasimpang	-	-	-	-
Seruway	-	-	-	-
Bendahara	-	-	-	-
Banda Mulia	-	-	-	-
Karang Baru	1	1	-	-
Sekerak	-	-	-	-
Manyak Payed	-	-	-	-
Aceh Tamiang	2	2	0	0

Continued/Bersambung

Lanjutan Tabel/*Continued Table 4.2.5*

Kecamatan <i>Subdistrict</i>	Rumah Sakit Bersalin/ Rumah Bersalin <i>Maternity Hospital</i>		Puskesmas <i>Public Health Center</i>	
	2020	2021	2020	2021
(1)	(6)	(7)	(8)	(9)
Tamiang Hulu	-	-	1	1
Bandar Pusaka	-	-	1	1
Kejuruan Muda	-	-	1	1
Tenggulun	-	-	1	1
Rantau	-	-	2	2
Kota Kualasimpang	-	-	1	1
Seruway	-	-	1	1
Bendahara	-	-	2	2
Banda Mulia	-	-	1	1
Karang Baru	-	-	2	2
Sekerak	-	-	1	1
Manyak Payed	-	-	1	1
Aceh Tamiang	0	0	15	15

Continued/Bersambung

Lanjutan Tabel/Continued Table 4.2.5

Kecamatan Subdistrict	Klinik/Balai Kesehatan Medical Clinic		Posyandu Integrated Service Post		Polindes Village Maternity Cottage	
	2020	2021	2020	2021	2020	2021
(1)	(10)	(11)	(12)	(13)	(14)	(15)
Tamiang Hulu	-	-	20	20	10	10
Bandar Pusaka	-	-	17	17	13	13
Kejuruan Muda	3	3	36	36	19	10
Tenggulun	3	3	16	16	10	19
Rantau	1	1	23	23	16	16
Kota Kualasimpang	5	5	11	11	3	3
Seruway	1	1	28	28	22	23
Bendahara	-	-	35	35	27	27
Banda Mulia	-	-	12	12	9	9
Karang Baru	2	3	42	42	27	26
Sekerak	-	-	15	15	11	11
Manyak Payed	2	2	41	41	33	33
Aceh Tamiang	17	18	296	296	200	200

Catatan/Note: ...

Sumber/Source: Kementerian Kesehatan, Profil Kesehatan Indonesia/Ministry of Health, Health Profile of Indonesia

Tabel
Table 4.2.6**Jumlah Pelayanan Kesehatan Menurut Puskesmas di
Kabupaten Aceh Tamiang, 2021**
**Number of Medical Service by Public Health Center in Aceh
Tamiang Regency, 2021**

Nama Puskesmas <i>Public Health Center Name</i>	Jenis Pelayanan <i>Type of Services</i>			Jumlah <i>Total</i>
	Umum	Rawat Jalan	Rawat Inap	
(1)	(2)	(3)	(4)	(5)
Tamiang Hulu	-	-	1	1
Bandar Pusaka	-	1	-	1
Kejuruan Muda	-	1	-	1
Simpang Kiri	-	-	1	1
Rantau	-	1	-	1
Sapta Jaya	-	1	-	1
Kota Kuala Simpang	-	1	-	1
Seuruway	-	-	1	1
Bendahara	-	1	-	1
Sungai Iyu	-	-	1	1
Banda Mulia	-	-	1	1
Karang Baru	-	1	-	1
seleleh	-	-	1	1
Sekerak	-	1	-	1
Manyak Payed	-	1	-	1
Jumlah/Total	0	9	6	15

Catatan/Note:

Sumber/Source: Dinas Kesehatan Kabupaten Aceh Tamiang/Aceh Tamiang Health Services Office

Tabel 4.2.7 Jumlah Sarana Pelayanan Kesehatan Menurut Kecamatan di Kabupaten Aceh Tamiang, 2021
Table 4.2.7 Number of Health Services Facilities by Subdistrict in Aceh Tamiang Regency, 2021

Nama Kecamatan Sub District Name	Puskesmas Induk/Public Health Center		
	Jumlah Puskesmas	Tempat Tidur Tersedia	Pusling
(1)	(2)	(3)	(4)
Tamiang Hulu	1	16	1
Bandar Pusaka	1	4	1
Kejuruan Muda	1	6	1
Tenggulun	1	11	1
Rantau	2	11	2
Kota Kuala Simpang	1	5	1
Seuruway	1	16	1
Bendahara	2	16	2
Banda Mulia	1	15	1
Karang Baru	2	24	2
Sekerak	1	5	1
Manyak Payed	1	32	1
Jumlah/Total	15	161	15

Catatan/Note:

Sumber/Source: Dinas Kesehatan Kabupaten Aceh Tamiang/Aceh Tamiang Health Services Office

Tabel
Table 4.2.8**Jumlah Desa dan Sarana Posyandu Menurut Puskesmas di Kabupaten Aceh Tamiang, 2021**
Number of Villages and Posyandu Facilities by Public Health Center in Aceh Tamiang Regency, 2021

Nama Puskesmas Public Health Center Name	Jumlah Desa	Jumlah Posyandu	Jumlah Kader	Rasio Posyandu/ Desa	Rasio Kader- Posyandu
(1)	(2)	(3)	(4)	(5)	(6)
Tamiang Hulu	9	20	137	1:7	1:2
Bandar Pusaka	15	17	125	1:7	1:1
Kejuruan Muda	15	36	191	1:5	1:2
Simpang Kiri	5	16	78	1:5	1:3
Rantau	16	23	114	1:5	1:1
Kota Kuala Simpang	5	11	60	1:5	1:2
Seuruway	24	28	120	1:4	1:1
Bendahara	33	35	219	1:6	1:1
Banda Mulia	10	12	60	1:5	1:1
Karang Baru	31	42	247	1:6	1:1
Sekerak	14	15	95	1:6	1:1
Manyak Payed	36	41	180	1:4	1:1
Jumlah/Total	213	296	1 626	1:5	1:1

Catatan/Note:

Sumber/Source: Dinas Kesehatan Kabupaten Aceh Tamiang/Aceh Tamiang Health Services Office

Tabel
Table 4.2.9**Jumlah Sarana Posyandu, Jumlah Kunjungan Bayi dan Balita dengan KMS¹ Menurut Kecamatan di Kabupaten Aceh Tamiang, 2021**
Number of Posyandu, Total Baby and Infant Visit with KMS¹ by Subdistrict in Aceh Tamiang Regency, 2021

Nama Kecamatan <i>Subdistrict Name</i>	Jumlah Puskesmas	Jumlah Posyandu	Jumlah Kunjungan Dengan KMS (Balita)
(1)	(2)	(3)	(4)
Tamiang Hulu	1	20	1 461
Bandar Pusaka	1	17	1 264
Kejuruan Muda	1	36	3 374
Tenggulun	1	16	1 301
Rantau	2	23	2 996
Kota Kuala Simpang	1	11	1 800
Seuruway	1	28	2 182
Bendahara	2	35	1 849
Banda Mulia	1	12	878
Karang Baru	2	42	3 367
Sekerak	1	15	584
Manyak Payed	1	41	2 998
Jumlah/Total	15	296	24 054

Catatan/Note : KMS adalah kartu menuju sehat yang digunakan ketika mendapatkan pelayanan posyandu

Sumber/Source: Dinas Kesehatan Kabupaten Aceh Tamiang/Aceh Tamiang Health Services Office

Tabel
Table 4.2.10**Jumlah Persalinan, Bayi Lahir Hidup dan Mati Menurut Puskesmas di Kabupaten Aceh Tamiang, 2021**
Number of Childbirth, Baby Live at Birth and Baby Death at Birth by Public Health Center in Aceh Tamiang Regency, 2021

Nama Puskesmas <i>Public Health Center Name</i>	Jumlah Persalinan	Jumlah Bayi	
		Lahir Hidup	Lahir Mati
(1)	(2)	(3)	(4)
Tamiang Hulu	310	312	-
Bandar Pusaka	281	283	-
Kejuruan Muda	631	634	3
Tenggulun	335	335	1
Rantau	699	702	2
Kota Kualasimpang	289	291	3
Seruway	483	485	3
Bendahara	449	451	2
Banda Mulia	256	257	1
Karang Baru	800	798	6
Sekerak	177	176	1
Manyak Payed	710	712	3
Jumlah/Total	5 420	5 436	25

Catatan/Note:

Sumber/Source: Dinas Kesehatan Kabupaten Aceh Tamiang/Aceh Tamiang Health Services Office

Tabel 4.2.11 **Jumlah Bayi Lahir Hidup Berdasarkan Jenis Kelamin Menurut Puskesmas di Kabupaten Aceh Tamiang, 2021**
Table 4.2.11 **Number of Baby Life at Birth According Gender by Public Health Center in Aceh Tamiang Regency, 2021**

Nama Puskesmas <i>Public Health Center Name</i>	Bayi Lahir Hidup/Baby Life		Jumlah <i>Total</i>
	Laki-laki/Male	Perempuan/ Female	
(1)	(2)	(3)	(4)
Tamiang Hulu	152	160	312
Bandar Pusaka	137	146	283
Kejuruan Muda	343	291	634
Tenggulun	165	170	335
Rantau	246	253	499
Sapta Jaya	92	111	203
Kota Kualasimpang	146	145	291
Seruway	259	226	485
Bendahara	86	68	154
Sei Iyu	161	136	297
Banda Mulia	119	138	257
Karang Baru	294	275	569
Seleleh	119	110	229
Sekerak	88	88	176
Manyak Payed	362	350	712
Jumlah/Total	2 769	2 667	5 436

Catatan/Note:

Sumber/Source: Dinas Kesehatan Kabupaten Aceh Tamiang/Aceh Tamiang Health Services Office

Tabel 4.2.12 Jumlah Bayi Lahir Mati Berdasarkan Jenis Kelamin Menurut Puskesmas di Kabupaten Aceh Tamiang, 2021
Table *Number of Death at Birth According Gender by Public Health Center in Aceh Tamiang Regency, 2021*

Nama Puskesmas <i>Public Health Center Name</i>	Bayi Lahir Mati/Baby Death at Birth		Jumlah <i>Total</i>
	Laki-laki/Male	Perempuan/ Female	
(1)	(2)	(3)	(4)
Tamiang Hulu	-	-	-
Bandar Pusaka	-	-	-
Kejuruan Muda	2	1	3
Tenggulun	-	1	1
Rantau	2	-	2
Kota Kualasimpang	-	3	3
Seruway	3	-	3
Bendahara	-	2	2
Banda Mulia	1	-	1
Karang Baru	4	2	6
Sekerak	1	-	1
Manyak Payed	1	2	3
Jumlah/Total	14	11	25

Catatan/Note:

Sumber/Source: Dinas Kesehatan Kabupaten Aceh Tamiang/Aceh Tamiang Health Services Office

Tabel 4.2.13 Jumlah Kematian Bayi Umur 0-28 Hari Berdasarkan Jenis Kelamin Menurut Puskesmas di Kabupaten Aceh Tamiang, 2021
Number of Baby Death 0-28 Days Age According Gender by Public Health Center in Aceh Tamiang Regency, 2021

Nama Puskesmas <i>Public Health Center Name</i>	Kematian Bayi Umur 0-28 hari <i>Baby Death 0-28 Days Age</i>		Jumlah <i>Total</i>
	Laki-laki/Male	Perempuan/ Female	
(1)	(2)	(3)	(4)
Tamiang Hulu	-	-	-
Bandar Pusaka	-	-	-
Kejuruan Muda	2	1	3
Tenggulun	-	1	1
Rantau	2	-	2
Kota Kualasimpang	-	3	3
Seruway	3	-	3
Bendahara	-	2	2
Banda Mulia	1	-	1
Karang Baru	4	2	6
Sekerak	1	-	1
Manyak Payed	1	2	3
Jumlah/Total	14	11	25

Catatan/Note:

Sumber/Source: Dinas Kesehatan Kabupaten Aceh Tamiang/Aceh Tamiang Health Services Office

Tabel
Table 4.2.14

Jumlah Kematian Bayi Umur 0-1 Tahun Berdasarkan Jenis Kelamin Menurut Puskesmas di Kabupaten Aceh Tamiang, 2021
Number of Baby Death 0-1 Year Age According Gender by Public Health Center in Aceh Tamiang Regency, 2021

Nama Puskesmas <i>Public Health Center Name</i>	Kematian Bayi Umur 0-1 Tahun <i>Baby Death 0-1 YO</i>		Jumlah <i>Total</i>
	Laki-laki/Male	Perempuan/ Female	
(1)	(2)	(3)	(4)
Tamiang Hulu	-	-	-
Bandar Pusaka	1	1	2
Kejuruan Muda	8	-	8
Tenggulun	1	-	1
Rantau	2	4	6
Sapta Jaya	-	-	-
Kota Kuala Simpang	4	-	4
Seruway	3	3	6
Bendahara	3	1	4
Sungai Iyu	2	-	2
Banda Mulia	1	2	3
Karang Baru	2	3	5
Seleleh	-	1	1
Sekerak	4	1	5
Manyak Payed	1	3	4
Jumlah/Total	32	19	51

Catatan/Note:

Sumber/Source: Dinas Kesehatan Kabupaten Aceh Tamiang/Aceh Tamiang Health Services Office

Tabel 4.2.15 Jumlah Pelayanan Ibu Hamil Menurut Puskesmas di Kabupaten Aceh Tamiang, 2021
Table Number of Pregnancy Services by Public Health Center in Aceh Tamiang Regency, 2021

Nama Puskesmas Public Health Center Name	Jenis Pelayanan Kind of Services		
	Ibu Hamil	K1	K4
(1)	(2)	(3)	(4)
Tamiang Hulu	444	342	324
Bandar Pusaka	297	296	272
Kejuruan Muda	812	635	598
Simpang Kiri	417	371	377
Rantau	603	514	485
Sapta Jaya	238	228	201
Kota Kuala Simpang	461	308	367
Seuruway	604	480	433
Bendahara	168	153	146
Sungai Iyu	306	293	282
Banda Mulia	272	256	240
Karang Baru	645	565	540
Seleleh	282	270	257
Sekerak	154	146	158
Manyak Payed	740	736	719
Jumlah/Total	6 443	5 593	5 399

Catatan/Note:

Sumber/Source: Dinas Kesehatan Kabupaten Aceh Tamiang/Aceh Tamiang Health Services Office

Tabel
Table 4.2.16**Jumlah Kematian Ibu Maternal Menurut Puskesmas di
Kabupaten Aceh Tamiang, 2021**
**Number of Maternal Mortality by Public Health Center in
Aceh Tamiang Regency, 2021**

Nama Puskesmas <i>Public Health Center Name</i>	Kematian Ibu Maternal		
	hamil	Bersalin	Nifas
(1)	(2)	(3)	(4)
Tamiang Hulu	-	-	1
Bandar Pusaka	-	-	1
Kejuruan Muda	3	-	-
Tenggulun	1	-	-
Rantau	1	-	-
Kota Kualasimpang	1	-	-
Seruway	-	-	1
Bendahara	-	1	2
Banda Mulia	-	-	-
Karang Baru	1	-	1
Sekerak	-	-	1
Manyak Payed	-	2	2
Jumlah/Total	7	3	9

Catatan/Note:

Sumber/Source: Dinas Kesehatan Kabupaten Aceh Tamiang/Aceh Tamiang Health Services Office

Tabel 4.2.17 **Jumlah Balita Menurut Kecamatan di Kabupaten Aceh Tamiang, 2021**
Table *Number of Infanthy Subdistrict in Aceh Tamiang Regency, 2021*

Nama Kecamatan Subdistrict Name	Laki-laki/Male	Perempuan/ Female	Jumlah/Total
(1)	(2)	(3)	(4)
Tamiang Hulu	761	700	1 461
Bandar Pusaka	638	626	1 264
Kejuruan Muda	1 718	1 656	3 374
Tenggulun	670	631	1 301
Rantau	1 494	1 502	2 996
Kota Kuala Simpang	906	894	1 800
Seruway	1 167	1 015	2 182
Bendahara	929	920	1 849
Banda Mulia	464	414	878
Karang Baru	1 796	1 571	3 367
Sekerak	334	250	584
Manyak Payed	1 508	1 490	2 998
Jumlah/Total	12 385	11 669	24 054

Catatan/Note : KMS adalah kartu menuju sehat yang digunakan ketika mendapatkan pelayanan posyandu

Sumber/Source: Dinas Kesehatan Kabupaten Aceh Tamiang/Aceh Tamiang Health Services Office

Tabel
Table 4.2.18**Perkiraan Jumlah Persalinan dan Persalinan yang
di Tolong Tenaga Kesehatan Menurut Puskesmas di
Kabupaten Aceh Tamiang, 2021**
*Number of Birth Estimate Helped by Paramedics by Public
Health Center in Aceh Tamiang Regency, 2021*

Nama Puskesmas <i>Public Health Center Name</i>	Jumlah Persalinan	Pertolongan Persalinan oleh Tenaga Kesehatan	
		Jumlah	% (Percentage)
(1)	(2)	(3)	(4)
Tamiang Hulu	424	310	73,1
Bandar Pusaka	283	280	98,9
Kejuruan Muda	775	631	81,4
Simpang Kiri	398	335	84,2
Rantau	575	497	86,4
Sapta Jaya	227	202	89,0
K. K. Simpang	440	289	65,7
Seuruway	577	483	83,7
Bendahara	161	152	94,4
Sungai Iyu	292	297	101,7
Banda Mulia	260	256	98,5
Karang Baru	615	569	92,5
Seleleh	269	231	85,9
Sekerak	147	177	120,4
Manyak Payed	707	710	100,4
Jumlah/Total	6 150	5 419	88,1

Catatan/Note:

Sumber/Source: Dinas Kesehatan Kabupaten Aceh Tamiang/Aceh Tamiang Health Services Office

Tabel 4.2.19 Jumlah Pelayanan Imunisasi Menurut Puskesmas di Kabupaten Aceh Tamiang, 2021
Number of Immune Services by Public Health Center in Aceh Tamiang Regency, 2021

Nama Puskesmas Public Health Center Name	Jenis Imunisasi Kind of Immune					
	BCG	DPT 1	DPT 3	Polio	Campak	Hepatitis
(1)	(2)	(3)	(4)	(5)	(6)	(7)
Tamiang Hulu	255	226	214	255	206	314
Bandar Pusaka	249	225	207	251	212	235
Kejuruan Muda	631	646	668	635	600	592
Simpang Kiri	319	295	292	319	325	335
Rantau	476	422	431	476	444	498
Sapta Jaya	157	151	129	158	144	201
K. K. Simpang	291	286	293	291	290	289
Seuruway	404	399	385	404	374	461
Bendahara	117	126	104	117	120	153
Sungai Iyu	239	235	207	238	227	262
Banda Mulia	219	230	153	219	176	253
Karang Baru	485	441	438	483	477	535
Seleleh	205	175	149	205	175	171
Sekerak	136	102	65	128	52	137
Manyak Payed	545	577	560	545	499	471
Jumlah/Total	4 728	4 536	4 295	4 724	4 321	4 907

Catatan/Note:

Sumber/Source: Dinas Kesehatan Kabupaten Aceh Tamiang/Aceh Tamiang Health Services Office

Tabel 4.2.20 Jumlah Pasien Rumah Sakit, 2021
Table Hospital Patient Number in Hospital, 2021

Jenis Penyakit <i>Kind of Diseases</i>	RSUD Aceh Tamiang	
	Rawat Jalan <i>Outpatient</i>	Rawat Inap <i>Inpatient</i>
(1)	(2)	(3)
Kolera	-	-
Diare	39	371
Disentri	1	2
Tifoid	7	34
Tb. Paru BTA+	240	134
Tb. Paru Klinis	-	-
Kusta PB	-	-
KustaMB	2	-
Difteri	-	-
Batuk Rejan	-	-
Tetanus	-	-
Poliomielitis Akut	-	-
Campak	5	2
Hepatitis	7	20
Rabies	-	-
DBD (DHF)	5	53
Malaria Falciparum	-	-
Malaria Vivax	-	-
Malaria Mix	-	-
Malaria Klinis	-	-
Sifilis	-	-
Infeksi Gonorho	-	-
Frambusia	-	-

Continued/Bersambung

Lanjutan Tabel/*Continued Table* 4.2.20

Jenis Penyakit <i>Kind of Diseases</i>	RSUD Aceh Tamiang	
	Rawat Jalan <i>Outpatient</i>	Rawat Inap <i>Inpatient</i>
(1)	(2)	(3)
Filariasis	-	1
Infeksi Saluran Atas	227	1-7
Pneumonia	312	864
Bronchitis	33	17
Influenza	-	-
Tetanus Neonatorum	-	8
Jumlah/Total	878	1 613

Continued/Bersambung

Lanjutan Tabel/*Continued Table* 4.2.20

Jenis Penyakit <i>Kind of Diseases</i>	RS Pertamina	
	Rawat Jalan <i>Outpatient</i>	Rawat Inap <i>Inpatient</i>
(1)	(4)	(5)
Kolera		
Diare		
Disentri		
Tifoid		
Tb. Paru BTA+		
Tb. Paru Klinis		
Kusta PB		
Kusta MB		
Difteri		
Batuk Rejan		
Tetanus		
Poliomielitis Akut		
Campak		
Hepatitis		
Rabies		
DBD (DHF)		
Malaria Falciparum		
Malaria Vivax		
Malaria Mix		
Malaria Klinis		
Sifilis		
Infeksi Gonorrhoe		
Frambusia		

Continued/Bersambung

Lanjutan Tabel/*Continued Table* 4.2.20

Jenis Penyakit <i>Kind of Diseases</i>	RS Pertamina	
	Rawat Jalan <i>Outpatient</i>	Rawat Inap <i>Inpatient</i>
(1)	(4)	(5)
Filariasis		
Infeksi Saluran Atas		
Pneumonia		
Bronchitis		
Influenza		
Tetanus Neonatorum		
Jumlah/Total		

Catatan/*Note:*

Sumber/*Source:* RSUD Kabupaten Aceh Tamiang dan RS. Pertamina Rantau/ *RSUD Aceh Tamiang Regency and Pertamina Rantau Hospital*

Tabel 4.2.21 Jumlah Tenaga Medis Menurut Status Kepegawaian di Rumah Sakit Umum Daerah, 2021
Number of Medical Servants by Employment Status in Regional General Hospital, 2021

Jenis Ketenagaan	Status Kepegawaian			Jumlah
	PNS	PDPK Daerah	PDPK RSUD	
(1)	(2)	(3)	(4)	(5)
Dokter Spesialis Penyakit Dalam	4	-	-	4
Dokter Spesialis Bedah	2	-	-	2
Dokter Spesialis Anak	3	-	-	3
Dokter Spesialis Obgyn	4	-	-	4
Dokter Spesialis Mata	1	-	-	1
Dokter Spesialis Paru	1	-	-	1
Dokter Spesialis Jiwa	1	-	-	1
Dokter Spesialis Syaraf	1	-	-	1
Dokter Spesialis Radiologi	-	-	-	-
Dokter Spesialis Jantung	1	-	-	1
Dokter Spesialis Anestesi	2	-	-	2
Dokter Spesialis Kulit dan Kelamin	-	-	-	-
Dokter Spesialis THT & KL	3	-	-	3
Dokter Spesialis Bedah Digestif	1	-	-	1
Dokter Spesialis Patologi Anatomi	1	-	-	1
Dokter Spesialis Patologi Klinik	3	-	-	3
Dokter Umum	20	2	12	34
S1 Kedokteran	-	-	-	-
Dokter Gigi	1	-	-	1
Jumlah	49	2	12	63

Catatan/Note:

Sumber/Source: RSUD Kabupaten Aceh Tamiang/ RSUD Aceh Tamiang Regency

Tabel
Table 4.2.22**Jumlah Tenaga Paramedis Menurut Status Kepegawaian
di Rumah Sakit Umum Daerah, 2021**
**Number of Paramedical Servants by Employment Status in
Regional General Hospital, 2021**

Jenis Ketenagaan	Status Kepegawaian			Jumlah
	PNS	PDPK Daerah	PDPK RSUD	
(1)	(2)	(3)	(4)	(5)
Ners	43	3	32	78
S1 Keperawatan	13	1	9	23
S1 Kebidanan	-	1	-	1
DIV Keperawatan (Mahir Bedah)	2	-	-	2
DIII Keperawatan	67	25	126	218
SPK	3	-	1	4
DIV Kebidanan	4	-	5	9
DIII Kebidanan	42	10	145	197
DI Kebidanan	2	-	-	2
DIII Perawat Gigi	4	-	-	4
SPRG	-	-	-	-
DIV Anasthesi	-	-	-	-
DIII Anasthesi	1	-	-	1
Penata Anasthesi	-	-	-	-
DIII ARO	1	-	-	1
Jumlah	182	40	318	540

Catatan/Note:

Sumber/Source: RSUD Kabupaten Aceh Tamiang/ RSUD Aceh Tamiang Regency

Tabel
Table 4.2.23**Jumlah Tenaga Para Medis Non Perawatan Menurut Status Kepegawaian di Rumah Sakit Umum Daerah, 2021**
Number of Medical Servants Non Nurses by Employment Status in Regional General Hospital, 2021

Jenis Ketenagaan	Status Kepegawaian			Jumlah
	PNS	PDPK Daerah	PDPK RSUD	
(1)	(2)	(3)	(4)	(5)
DIII Teknik Gigi	-	-	-	-
AKZI	-	-	-	-
SPAG	-	-	-	-
AAK	-	-	-	-
SMAK	1	-	-	1
DIII ATRO	-	-	-	-
S2 Farmasi	-	-	-	-
D3 Farmasi	1	-	-	1
S1 Farmasi	-	-	4	4
SMK Farmasi	-	-	2	2
DIII Farmasi	4	-	8	12
SMF	-	-	-	-
Apoteker	9	1	3	13
DIII Kesling	2	-	1	3
ATEM	3	-	-	3
DIV Fisioterapi	1	-	3	4
DIII Fisioterapi	5	3	1	9
DIII Teknik Radiodiagnostik dan Radioterapi	-	-	5	5

Continued/Bersambung

Lanjutan Tabel/*Continued Table* 4.2.23

Jenis Ketenagaan	Status Kepegawaian			Jumlah
	PNS	PDPK Daerah	PDPK RSUD	
(1)	(2)	(3)	(4)	(5)
DII Radigrafer	4	-	-	4
DIII Gizi	-	-	2	2
DIV Gizi	-	-	-	-
DII Analis Obat dan Makanan	2	-	-	2
DII Analis Kesehatan	8	-	13	21
Jumlah	40	4	42	86

Catatan/*Note*:Sumber/*Source*: RSUD Kabupaten Aceh Tamiang/ *RSUD Aceh Tamiang Regency*

Tabel
Table 4.2.24**Jumlah Tenaga Non Medis Menurut Status Kepegawaian
di Rumah Sakit Umum Daerah, 2021**
*Number of Non Medical Servants by Employment Status in
Regional General Hospital, 2021*

Jenis Ketenagaan	Status Kepegawaian			Jumlah
	PNS	Honor	Bakti	
(1)	(2)	(3)	(4)	(5)
S2 Promosi Kesehatan	-	-	-	-
S2 Kesehatan Reproduksi	1	-	-	1
S2 M.Kes	1	-	-	1
S2 M.Kep	1	-	-	1
S2 M.Psi	-	-	-	-
S2 KESMAS	7	-	-	7
S2 Kajian Administrasi RS	1	-	-	1
S2 Ilmu Hukum	1	-	-	1
S1 Pendidikan	-	-	7	7
S1 Pendidikan Islam	-	1	2	3
S1 Kesehatan Masyarakat	9	4	4	17
S1 Komputer	-	-	1	1
S1 Sosial	-	-	2	2
S1 Sistem Informatika Dan Teknik Informatika	-	-	2	2
S1 Sains	-	-	2	2
S1 Teknik Elektro	1	-	-	1
S1 Teknik	-	-	3	3
S1 Ekonomi Manajemen	3	4	7	14
S1 Hukum	-	1	4	5
S1 Akuntansi	-	-	1	1

Continued/Bersambung

Lanjutan Tabel/*Continued Table* 4.2.24

Jenis Ketenagaan	Status Kepegawaian			Jumlah
	PNS	Honor	Bakti	
	(1)	(2)	(3)	
S1 Psikologi	-	-	-	-
S1 Administrasi Rumah Sakit	1	-	2	3
S1 Industri	1	-	-	1
S-1 Manajemen	-	-	1	1
S1 Ekonomi Pembangunan	-	1	2	3
S-1 Manajemen Keuangan	-	-	1	1
D III Teknik Produksi	1	-	-	1
D III Akuntansi	-	-	1	1
DIII Ekonomi Akuntansi	1	-	-	1
D III Manajemen Informatika dan Komputer	-	-	4	4
D III Informatika Komputer	1	-	-	1
D III Teknik Elektromedik	-	-	1	1
D III Komputer	-	1	1	2
D III Sekretaris	1	-	-	1
D III Administrasi Bisnis	-	-	-	-
APIKES	3	-	-	3
SMA	8	15	129	152
STM	-	2	-	2
MTS	-	-	5	5
SMK	2	2	34	38
MAN	-	-	4	4

Continued/Bersambung

Lanjutan Tabel/*Continued Table* 4.2.24

Jenis Ketenagaan	Status Kepegawaian			Jumlah
	PNS	Honor	Bakti	
(1)	(2)	(3)	(4)	(5)
MA	-	1	8	9
SMF	-	1	-	1
Paket B	-	-	1	1
Paket C	-	-	11	11
SMU	-	2	11	13
SMEA	-	-	1	1
SMP	1	1	9	11
SD	-	-	7	7
Jumlah	45	36	268	349

Catatan/Note:

Sumber/Source: RSUD Kabupaten Aceh Tamiang/ *RSUD Aceh Tamiang Regency*

Tabel 4.2.25 **Jumlah Pelayanan Ibu Hamil di Rumah Sakit Umum Daerah, 2021**
Table *Number of Pregnancy Services in Regional General Hospital, 2021*

Tahun Years	Jumlah Ibu Hamil Number of Pregnant Women
(1)	(2)
2017	0
2018	0
2019	0
2020	2 012
2021	2 039

Catatan/Note:

Sumber/Source: RSUD Kabupaten Aceh Tamiang/ RSUD Aceh Tamiang Regency

Tabel 4.2.26 Jumlah Peserta Keluarga Berencana Baru di Rumah Sakit Umum Daerah, 2021
Number of New Family Planning Member in Regional General Hospital, 2021

Jenis Alat Kontrasepsi <i>Kind of Contraceptions</i>	Jumlah
(1)	(2)
IUD	84
MOW	156
Implant	0
Suntik	39
Pil	63
Kondom	12
Jumlah	354

Catatan/Note:

Sumber/Source: RSUD Kabupaten Aceh Tamiang/ RSUD Aceh Tamiang Regency

Tabel 4.2.27 **Kegiatan Kebidanan Pada Rumah Sakit Umum Daerah, 2021**
Table *Activity of Perinatology at Regional General Hospital, 2021*

Jenis Kegiatan Activities	Triwulan				Jumlah
	I	II	III	IV	
(1)	(2)	(3)	(4)	(5)	(6)
Persalinan Normal	45	58	62	46	211
Persalinan dengan Komplikasi	9	4	0	4	17
Sectio Caecaria	395	500	429	487	1811
Abortus	46	57	36	40	179
Jumlah	495	619	527	577	2 218

Catatan/Note:

Sumber/Source: RSUD Kabupaten Aceh Tamiang/ RSUD Aceh Tamiang Regency

Tabel
Table 4.2.28**Kegiatan Perinatologi Menurut Kelahiran Hidup di Rumah Sakit Umum Daerah, 2021**
Activity of Perinatology by Live at Birth in Regional General Hospital, 2021

Kelahiran Hidup <i>Birth of Life</i>	Triwulan				Jumlah
	I	II	III	IV	
(1)	(2)	(3)	(4)	(5)	(6)
< 2 500 gram	371	481	433	456	1 741
≥ 2 500 gram	57	55	52	62	226
Jumlah	428	536	485	518	1 967

Catatan/Note:

Sumber/Source: RSUD Kabupaten Aceh Tamiang/ RSUD Aceh Tamiang Regency

Tabel 4.2.29 Jumlah Kematian Bayi menurut Penyebabnya di Rumah Sakit Umum Daerah, 2021
Number of Baby Death Rate by Caused in Regional General Hospital, 2021

Penyebab (Penyakit) Cause (Disease)	Triwulan				Jumlah
	I	II	III	IV	
(1)	(2)	(3)	(4)	(5)	(6)
Asphyxia	4	-	5	2	11
Trauma Kelahiran	-	-	-	-	0
BBLR	11	12	4	6	33
Tetanus Neonatorum	-	-	-	-	0
Kelainan Congenital	-	-	-	-	0
ISPA	-	-	-	-	0
Diare	-	-	-	-	0
Lain - Lainnya	4	3	-	-	7
Jumlah	19	15	9	8	51

Catatan/Note:

Sumber/Source: RSUD Kabupaten Aceh Tamiang/ RSUD Aceh Tamiang Regency

Tabel
Table 4.2.30**Jumlah Pelayanan Kesehatan di Rumah Sakit Umum Daerah, 2021**
Number of Medical Services in Regional General Hospital, 2021

Poliklinik Polyclinic	Jumlah Hari Buka Number of Open Days	Jumlah Hari Kerja per Tahun	Jumlah Kunjungan Number of Visitor	Rata-rata Kunjungan per Hari Visitor per Day
(1)	(2)	(3)	(4)	(5)
Penyakit Dalam	5	240	5568	23
Bedah	5	240	6338	26
Anak	5	240	2013	8
Obstetri & Ginekologi	5	240	2155	9
Gigi dan Mulut	5	240	2573	11
Paru-paru	5	240	2682	11
Jantung	4	192	3423	18
Mata	4	192	3914	20
Saraf	4	192	6318	33
Umum	5	240	5670	24
Fisioterapi	5	240	3479	4
Kulit	4	190	361	2
Jiwa	3	144	4408	31
THT	5	240	1876	8
Hemodialisa	6	288	3147	11
Akupuntur	5	240	181	1

Catatan/Note:

Sumber/Source: RSUD Kabupaten Aceh Tamiang/ RSUD Aceh Tamiang Regency

Tabel 4.2.31 Kinerja Umum Rumah Sakit Umum Daerah, 2021
Table 4.2.31 Generally Performance in Regional General Hospital, 2021

Uraian	Jumlah
(1)	(2)
Pasien Masuk Rawat Inap	11 438
Kunjungan Rawat Jalan	54 106
Kunjungan IGD	14 503
Pasien Keluar Meninggal	457
BOR (%)	54
LOS (Hari)	4
BTO (Kali)	43
TOI (Hari)	5
GDR (%)	18
NDR (%)	41

Catatan/Note:

Sumber/Source: RSUD Kabupaten Aceh Tamiang/ RSUD Aceh Tamiang Regency

Tabel
Table 4.2.32**Jumlah Pasien Rawat Jalan Berdasarkan Poliklinik di
Rumah Sakit Umum Daerah, 2021**
**Number of Outpatient by Polyclinic in Regional General
Hospital, 2021**

Poliklinik <i>Polyclinic</i>	Jenis Kelamin <i>Gender</i>		Jumlah
	Laki-Laki <i>Male</i>	Perempuan <i>Female</i>	
(1)	(2)	(3)	(4)
Penyakit Dalam	2 217	3 351	5 568
Saraf	2 524	3 794	6 318
Jiwa	2 062	2 346	4 408
Paru-paru	1 536	1 146	2 682
Bedah	3 158	3 180	6 338
Obgyn		2 155	2 155
Anak	1 166	847	2 013
Umum	3 275	2 395	5 670
Mata	1 755	2 159	3 914
Gigi dan Mulut	1 091	1 482	2 573
Jantung	1 748	1 675	3 423
Fisioterapi	1 767	1 712	3 479
THT	899	977	1 876
Kulit	160	201	361
Hemodialisa	1 295	1 852	3 147
Akupuntur	62	119	181
Jumlah	24 715	29 391	54 106

Catatan/Note:

Sumber/Source: RSUD Kabupaten Aceh Tamiang/ *RSUD Aceh Tamiang Regency*

Tabel 4.2.33 Sepuluh Urutan Penyakit Terbanyak Pasien Rawat Jalan di Rumah Sakit Umum Daerah, 2021
The Most Ten Disease of Outpatient in Regional General Hospital, 2021

Penyakit Disease	Jumlah Total	Persen (100%) Percent
(1)	(2)	(3)
Essential (primary) hypertension	860	22,1
Heart Failure	458	11,8
Non-Insulin-dependent diabetes mellitus	430	11,0
Functional dyspepsia	420	10,8
Diseases of pulp and periapical tis	364	9,4
Pneumonia, organism unspecified	304	7,8
Insulin-dependent diabetes millitus	283	7,3
Dorsalgia	269	6,9
Disordes of vestibular fnction	257	6,6
Hypertensive heart disease	246	6,3

Catatan/Note:

Sumber/Source: RSUD Kabupaten Aceh Tamiang/ RSUD Aceh Tamiang Regency

Tabel 4.2.34 Sepuluh Urutan Penyakit Terbanyak Pasien Rawat Inap di Rumah Sakit Umum Daerah, 2021
The Most Ten Disease of Inpatient in Regional General Hospital, 2021

Penyakit <i>Disease</i>	Jumlah <i>Total</i>	Persen (100%) <i>Percent</i>
(1)	(2)	(3)
Pneumonia	808	22,38
Essential (Primary) Hypertension	378	10,47
Other Gastroenteritis and Colitis of Unspecified Origin	351	9,72
Stroke Not Specified as Haemorrhage or Infarction	344	9,53
Insulin-dependent diabetes mellitus	331	9,17
Other anemias	325	9,00
Functional Dyspepsia	309	8,56
Heart Failure	278	7,70
Abdominal and pelvic pain	241	6,67
Hypertensive heart disease	246	6,81

Catatan/Note:

Sumber/Source: RSUD Kabupaten Aceh Tamiang/ RSUD Aceh Tamiang Regency

Tabel 4.2.35 Jumlah Pasien Rawat Inap Berdasarkan Bulan, Jenis Kelamin Pasien di Rumah Sakit Umum Daerah, 2021
Number of Inpatient by Month, Sex of Patient in Regional General Hospital, 2021

Bulan Month	Jenis Kelamin Gender		Jumlah Pasien Number of patients	Hari Perawatan Treatment Day
	Laki-Laki Male	Perempuan Female		
(1)	(2)	(3)	(4)	(5)
Januari	334	370	704	3 165
Februari	355	576	931	4 607
Maret	408	675	1 083	3 934
April	493	762	1 255	4 285
Mei	464	650	1 114	3 309
Juni	407	641	1 048	4 506
Juli	330	528	858	3 339
Agustus	354	600	954	3 749
September	293	524	817	2 970
Oktober	302	495	797	3 204
November	307	556	863	3 216
Desember	392	622	1 014	3 351
Jumlah	4 439	6 999	11 438	43 635

Catatan/Note:

Sumber/Source: RSUD Kabupaten Aceh Tamiang/ RSUD Aceh Tamiang Regency

Tabel
Table 4.2.36**Jumlah Kematian Menurut Bulan di Rumah Sakit Umum Daerah, 2021**
Number of Death by Month in Regional General Hospital, 2021

Bulan Month	Kematian Deaths			Jumlah Pasien Number of patients
	Kematian <48 Jam	Kematian >=48 Jam	Kematian Di IGD	
(1)	(2)	(3)	(4)	(5)
Januari	23	14	1	38
Februari	16	15	2	33
Maret	19	19	8	46
April	14	16	8	38
Mei	24	9	9	42
Juni	22	16	4	42
Juli	21	21	4	46
Agustus	37	45	7	89
September	25	13	6	44
Oktober	24	15	5	44
November	18	5	3	26
Desember	18	11	6	35
Jumlah	261	199	63	523

Catatan/Note:

Sumber/Source: RSUD Kabupaten Aceh Tamiang/ RSUD Aceh Tamiang Regency

Tabel 4.2.37 **Jumlah Pelayanan Laboratorium Menurut Jenis Pemeriksaan di Rumah Sakit Umum Daerah, 2021**
Table **Number of Laboratory Services by Kinds of Investigation in Regional General Hospital, 2021**

Jenis Pemeriksaan <i>Checking type</i>	Triwulan				Jumlah
	I	II	III	IV	
(1)	(2)	(3)	(4)	(5)	(6)
Kimia Darah	795	1 409	1 398	512	4 114
Hematologi	3 774	24 079	20 776	11 344	59 973
Serologi	25 772	2 214	1 946	1 308	31 240
Bakteriologi	140	152	153	233	678
Urine	368	469	308	377	1 522
Tinja	96	77	35	68	276
Narkoba	1 042	109	767	14 760	16 678
Jumlah	31 987	28 509	25 383	28 602	114 481

Catatan/Note:

Sumber/Source: RSUD Kabupaten Aceh Tamiang/ RSUD Aceh Tamiang Regency

Tabel 4.2.38 Jumlah Pelayanan Rehabilitasi Medik di Rumah Sakit Umum Daerah, 2021
Number of Medic Rehabilitation Services in Regional General Hospital, 2021

Jenis Pelayanan Rehabilitasi Medik <i>Types of Medical Rehabilitation Services</i>	Triwulan				Jumlah
	I	II	III	IV	
(1)	(2)	(3)	(4)	(5)	(6)
Gait Analyzer	0	0	0	0	0
Static Bicycle	0	0	0	0	0
Latihan Fisik	15	27	31	52	125
Aktinoterapi	85	101	107	113	406
Elektroterapi	82	108	107	112	409
Jumlah	182	236	245	277	940

Catatan/Note:

Sumber/Source: RSUD Kabupaten Aceh Tamiang/ *RSUD Aceh Tamiang Regency*

Tabel 4.2.39 **Jumlah Pelayanan Radiologi di Rumah Sakit Umum Daerah, 2021**
Table *Number of Radiology Services in Regional General Hospital, 2021*

Bulan <i>Months</i>	Jumlah
(1)	(2)
Januari	836
Februari	892
Maret	1 043
April	1 375
Mei	1 275
Juni	930
Juli	894
Agustus	1 082
September	1 054
Oktober	902
November	982
Desember	100
Jumlah	11 365

Catatan/Note:

Sumber/Source: RSUD Kabupaten Aceh Tamiang/ *RSUD Aceh Tamiang Regency*

Tabel 4.2.40 Jumlah Pelayanan Bedah di Rumah Sakit Umum Daerah, 2021
Table *Number of Surgery Services in Regional General Hospital, 2021*

Bulan Months	Jumlah
(1)	(2)
Januari	280
Februari	337
Maret	367
April	513
Mei	278
Juni	362
Juli	216
Agustus	293
September	297
Oktober	390
November	337
Desember	340
Jumlah	4 010

Catatan/Note:

Sumber/Source: RSUD Kabupaten Aceh Tamiang/ RSUD Aceh Tamiang Regency

Tabel 4.2.41 Jumlah Peserta Keluarga Berencana Baru Menurut Kecamatan di Kabupaten Aceh Tamiang, 2021
Number of New Family Planning Member by Subdistrict in Aceh Tamiang Regency, 2021

Nama Puskesmas <i>Public Health Center Name</i>	Jenis Alat Kontrasepsi/ <i>Kind of Contraceptions</i>						Jumlah <i>Total</i>
	IUD	MOW/ WOW	Implant	Injection/ Suntik	Pill	Kondom	
(1)	(2)	(3)	(4)	(5)	(6)	(7)	(8)
Tamiang Hulu	11	92	20	116	150	20	409
Bandar Pusaka	104	97	141	490	504	17	1 353
Kejuruan Muda	291	122	113	2 165	2 064	99	4 854
Tenggulun	7	17	3	230	88	3	348
Rantau	213	139	120	2 105	2 339	168	5 084
K. K Simpang	97	66	13	1 229	1 013	292	2 710
Seuruway	319	229	21	989	1 144	410	3 112
Bendahara	67	77	92	385	303	48	972
Banda Mulia	57	93	157	381	764	45	1 497
Karang Baru	400	306	78	1 839	2 315	188	5 126
Sekerak	25	13	66	304	358	56	822
Manyak Payed	138	230	132	1 950	1 897	173	4 520
Jumlah/Total	1 729	1 481	956	12 183	12 939	1 519	30 807

Catatan/Note:

Sumber/Source: Dinas Kesehatan Kabupaten Aceh Tamiang/Aceh Tamiang Health Services Office

Tabel
Table 4.2.42**Jumlah Pasangan Usia Subur di Kabupaten Aceh Tamiang Menurut Keikutsertaan Dalam Program KB, 2021**
Number of Fertile Age Couple in Aceh Tamiang Regency by Participation of Family Planning Program, 2021

Nama Kecamatan Sub District Name	Peserta KB		Bukan Peserta KB	Jumlah
	Pemerintah	Swasta		
(1)	(2)	(3)	(4)	(5)
Tamiang Hulu	1 329	447	722	2 547
Bandar Pusaka	411	840	798	2 049
Kejuruhan Muda	2 487	2 811	1 980	7 278
Tenggulun	2 078	218	610	2 906
Rantau	1 945	1 588	1 483	5 016
Kota Kuala Simpang	318	816	678	1 812
Seuruway	1 356	1 435	1 263	4 053
Bendahara	1 161	968	1 202	3 331
Banda Mulia	890	577	662	2 089
Karang Baru	2 560	1 964	1 707	6 231
Sekerak	339	307	526	1 172
Manyak Payed	2 087	1 156	2 039	5 282
Jumlah/Total	16 961	13 127	13 670	43 766

Catatan/Note:

Sumber : Dinas Pemberdayaan Masyarakat dan Kampung, Pemberdayaan Perempuan dan Keluarga Berencana Kabupaten Aceh Tamiang

Source : Aceh Tamiang Empowerment Community and Village, Women's Empowerment and Family Planning Office

Tabel 4.2.43 Jumlah Pasangan Usia Subur dan Peserta KB Aktif Menurut Kecamatan di Kabupaten Aceh Tamiang, 2021
Table 4.2.43 Number of Eligible Couples and Family Planning by Subdistrict in Aceh Tamiang Regency, 2021

Nama Kecamatan Sub District Name	Jumlah PUS Eligible Couples	Peserta KB Aktif Family Planning Participants			
		IUD	MOW	MOP	Kondom Condom
(1)	(2)	(3)	(4)	(5)	(6)
Tamiang Hulu	2 547	23	63	1	27
Bandar Pusaka	2 049	71	83	4	7
Kejuruhan Muda	7 278	345	163	-	128
Tenggulun	2 906	28	86	1	46
Rantau	5 016	164	209	-	201
Kota Kuala Simpang	1 812	49	54	1	37
Seuruway	4 053	334	214	-	76
Bendahara	3 331	118	216	-	74
Banda Mulia	2 089	29	105	-	31
Karang Baru	6 231	250	325	-	142
Sekerak	1 172	19	56	-	11
Manyak Payed	5 282	126	18	-	94
Aceh Tamiang	43 766	1 556	1 592	7	874

Continued/Bersambung

Lanjutan Tabel/*Continued Table 4.2.43*

Nama Kecamatan <i>Sub District Name</i>	Peserta KB Aktif <i>Family Planning Participants</i>			
	Implan <i>Implants</i>	Suntikan <i>Injection</i>	Pil <i>Piil</i>	Jumlah <i>Total</i>
(1)	(7)	(8)	(9)	(10)
Tamiang Hulu	135	301	601	1 151
Bandar Pusaka	85	56	129	435
Kejuruan Muda	103	762	979	2 480
Tenggulun	107	1 196	814	2 278
Rantau	96	317	976	1 963
Kota Kuala Simpang	24	62	102	329
Seuruyay	17	101	614	1 356
Bendahara	135	522	678	1 743
Banda Mulia	153	147	326	791
Karang Baru	53	619	1 224	2 613
Sekerak	63	82	108	339
Manyak Payed	130	1 765	1 361	3 494
Aceh Tamiang	1 101	5 930	7 912	18 972

Catatan/*Note:*

Sumber : Dinas Pemberdayaan Masyarakat dan Kampung, Pemberdayaan Perempuan dan Keluarga Berencana Kabupaten Aceh Tamiang

Source : *Aceh Tamiang Empowerment Community and Village, Women's Empowerment and Family Planning Office*

Tabel 4.2.44 Jumlah Kelompok Balita dan Alat Permainan Edukatif di Kabupaten Aceh Tamiang, 2021
Table 4.2.44 Number of Under 5th Population's Group and Educational Playing Tools in Aceh Tamiang Regency, 2021

Nama Kecamatan Sub District Name	Kelompok Group	
	BKB	APE
(1)	(2)	(3)
Tamiang Hulu	0	0
Bandar Pusaka	1	1
Kejuruan Muda	3	1
Tenggulun	1	0
Rantau	6	6
Kota Kuala Simpang	2	0
Seuruway	5	0
Bendahara	2	2
Banda Mulia	5	2
Karang Baru	5	0
Sekerak	1	1
Manyak Payed	3	0
Aceh Tamiang	34	13

Catatan/Note:

Sumber : Dinas Pemberdayaan Masyarakat dan Kampung, Pemberdayaan Perempuan dan Keluarga Berencana Kabupaten Aceh Tamiang

Source : Aceh Tamiang Empowerment Community and Village, Women's Empowerment and Family Planning Office

Tabel
Table 4.2.45

Jumlah Klinik Keluarga Berencana (KKB) dan Pos Pelayanan Keluarga Berencana Desa (PPKBD) Menurut Kecamatan di Kabupaten Aceh Tamiang, 2021
Number of Family Planning Clinics and Village Family Planning Service Units by Subdistrict in Aceh Tamiang Regency, 2021

Nama Kecamatan <i>Sub District Name</i>	KKB Family Planning Clinics	PPKBD Village Family Planning Service Units
(1)	(2)	(3)
Tamiang Hulu	14	9
Bandar Pusaka	16	15
Kejuruan Muda	21	15
Tenggulun	13	5
Rantau	20	16
Kota Kuala Simpang	7	5
Seuruway	31	24
Bendahara	34	33
Banda Mulia	12	10
Karang Baru	27	31
Sekerak	14	14
Manyak Payed	39	36
Aceh Tamiang	248	213

Catatan/Note:

Sumber : Dinas Pemberdayaan Masyarakat dan Kampung, Pemberdayaan Perempuan dan Keluarga Berencana Kabupaten Aceh Tamiang

Source : *Aceh Tamiang Empowerment Community and Village, Women's Empowerment and Family Planning Office*

Tabel 4.2.46 Jumlah Keluarga di Kabupaten Aceh Tamiang Menurut Tingkat Kesejahteraan, 2021
Number of EHouseholds in Aceh Tamiang Regency by Prosperity Level, 2021

Nama Kecamatan Sub District Name	Pra Sejahtera	Sejahtera				Jumlah
		I	II	III	III +	
(1)	(2)	(3)	(4)	(5)	(6)	(7)
Tamiang Hulu	456	591	1 991	54	-	3 095
Bandar Pusaka	304	901	1 893	445	-	3 543
Kejuruan Muda	1 270	2 220	3 653	834	153	8 130
Tenggulun	9	880	432	96	9	1 426
Rantau	488	897	7 469	348	203	9 405
Kota Kuala Simpang	14	421	3 126	1 729	19	5 309
Seuruway	44	1 242	4 098	563	47	5 994
Bendahara	295	996	1 577	332	131	3 331
Banda Mulia	-	1 490	1 148	364	25	3 028
Karang Baru	74	1 727	7 659	2 305	130	11 895
Sekerak	-	352	820	-	-	1 172
Manyak Payed	2 281	2 154	2 372	1 020	431	8 258
Aceh Tamiang	5 235	13 871	36 238	8 090	1 148	64 586

Catatan/Note:

Sumber : Dinas Pemberdayaan Masyarakat dan Kampung, Pemberdayaan Perempuan dan Keluarga Berencana Kabupaten Aceh Tamiang

Source : Aceh Tamiang Empowerment Community and Village, Women's Empowerment and Family Planning Office

4.3 AGAMA DAN SOSIAL LAINNYA RELIGION AND OTHER SOCIAL AFFAIRS

Tabel 4.3.1 Jumlah Penduduk Menurut Kecamatan dan Agama yang Dianut di Kabupaten Aceh Tamiang, 2021
Population by Subdistrict and Religion in Aceh Tamiang Regency, 2021

Kecamatan Subdistrict	Islam	Protestan Protestant	Katolik Catholic	Hindu	Budha Buddha	Lainnya Others
(1)	(2)	(3)	(4)	(5)	(6)	(7)
Tamiang Hulu	18 193	12	31	-	2	18 238
Bandar Pusaka	14 010	-	-	-	3	14 013
Kejuruan Muda	36 991	5-	253	8	1-	37 312
Tenggulun	18 389	15	6	-	19	18 429
Rantau	32 891	11	33	-	17	36 952
Kota Kualasimpang	19 525	4	138	1	13-8	20 976
Seruway	27 179	-	-	-	1	27 180
Bendahara	22 593	-	-	-	3	22 596
Banda Mulia	12 815	-	-	-	-	12 815
Karang Baru	43 250	53	32	2	17	43 292
Sekerak	7 510	-	-	-	-	7 510
Manyak Payed	35 416	-	25	-	-	35 441
Aceh Tamiang	253 381	145	518	11	1 380	294 754

Catatan/Note: ...

Sumber/Source: Kementerian Agama / Ministry of religion

Tabel 4.3.2 Jumlah Tempat Peribadatan Menurut Kecamatan di Kabupaten Aceh Tamiang, 2021
Number of Places of Worship by Subdistrict in Aceh Tamiang Regency, 2021

Kecamatan Subdistrict	Masjid Mosque	Mushola Pray Room	Gereja Church	Vihara	Total
(1)	(2)	(3)	(4)	(5)	(6)
Tamiang Hulu	26	21	-	-	47
Bandar Pusaka	25	19	-	-	44
Kejuruan Muda	50	43	-	-	93
Tenggulun	23	11	-	-	34
Rantau	23	49	-	1	73
Kota Kualasimpang	10	17	-	1	28
Seruway	26	39	-	1	66
Bendahara	25	47	-	-	72
Banda Mulia	10	27	-	-	37
Karang Baru	39	49	-	-	88
Sekerak	15	13	-	-	28
Manyak Payed	23	38	-	-	61
Aceh Tamiang	295	373	0	3	671

Catatan/Note: ...

Sumber/Source: Kementerian Agama / Ministry of religion

Tabel
Table 4.3.3

Jumlah Desa¹/Kelurahan yang Mengalami Bencana Alam² Menurut Kecamatan di Kabupaten Aceh Tamiang, 2019, 2020, dan 2021
Number of Villages¹/Kelurahan that Had Natural Disaster² by Subdistrict in Aceh Tamiang Regency, 2019, 2020, and 2021

Kecamatan Subdistrict	Banjir/Flood		
	2019	2020	2021
(1)	(2)	(3)	(4)
Tamiang Hulu	8	6	5
Bandar Pusaka	4	8	10
Kejuruan Muda	1	7	7
Tenggulun	5	4	4
Rantau	–	8	5
Kota Kualasimpang	–	2	3
Seruway	2	1	7
Bendahara	3	–	7
Banda Mulia	–	–	1
Karang Baru	4	3	6
Sekerak	1	6	6
Manyak Payed	1	–	7
Aceh Tamiang	29	45	68

Continued/Bersambung

Lanjutan Tabel/*Continued Table* 4.3.3

Kecamatan Subdistrict	Gempa Bumi/ <i>Earthquake</i>		
	2019	2020	2021
(1)	(5)	(6)	(7)
Tamiang Hulu	-	-	-
Bandar Pusaka	-	-	-
Kejuruan Muda	-	-	-
Tenggulun	-	-	-
Rantau	-	-	-
Kota Kualasimpang	-	-	-
Seruway	-	-	-
Bendahara	-	-	-
Banda Mulia	-	-	-
Karang Baru	-	-	-
Sekerak	-	-	-
Manyak Payed.	-	-	5
Aceh Tamiang	0	0	5

Continued/*Bersambung*

Lanjutan Tabel/*Continued Table* 4.3.3

Kecamatan <i>Subdistrict</i>	Tanah Longsor/ <i>Landslide</i>		
	2019	2020	2021
(1)	(8)	(9)	(10)
Tamiang Hulu	–	–	–
Bandar Pusaka	1	1	–
Kejuruan Muda	–	1	3
Tenggulun	–	–	–
Rantau	–	–	–
Kota Kualasimpang	–	1	–
Seruway	–	–	–
Bendahara	–	–	–
Banda Mulia	–	–	–
Karang Baru	–	–	–
Sekerak	–	–	–
Manyak Payed	–	–	–
Aceh Tamiang	1	3	3

Catatan/*Note*: ¹ Desa pada tabel ini termasuk Unit Permukiman Transmigrasi (UPT) yang masih dibina oleh kementerian terkait dan nagari di Provinsi Sumatera Barat/*Villages in this table are included in Transmigration Settlement Unit which is still fostered by the relevant ministries and the nagari in the Province of Sumatera Barat*

Sumber/*Source*: ² Kejadian dalam setahun sebelum tahun pencacahan/*Occurrence in the last one year before the enumeration year*
BPS, Pendataan Potensi Desa (Podes)/*BPS-Statistics Indonesia, Village Potential Data Collecting*

Tabel 4.3.4 Jumlah Bencana Kebakaran Menurut Kecamatan di Kabupaten Aceh Tamiang, 2021
Number Of Fire Disaster by Subdistricts in Aceh Tamiang Regency, 2021

Kecamatan Subdistrict	Korban Jiwa	Kerusakan Akibat Bencana			
		Rumah (Unit)	Pusat Pendidikan	Bengkel, kios, DII	Lahan
(1)	(2)	(3)	(4)	(5)	(6)
Tamiang Hulu	-	-	-	-	-
Bandar Pusaka	-	-	-	-	-
Kejuruhan Muda	-	-	-	-	-
Tenggulun	-	-	-	-	-
Rantau	-	-	-	-	-
Kota Kualasimpang	-	1	-	-	1
Seruway	-	-	-	-	-
Bendahara	-	-	-	-	-
Banda Mulia	-	-	-	-	-
Karang Baru	-	-	-	1	1
Sekerak	-	-	-	2	2
Manyak Payed	-	1	-	-	1
Aceh Tamiang	0	2	0	3	5

Catatan/Note:

Sumber/Source: Badan Penanggulangan Bencana Daerah Kab.Aceh Tamiang/Aceh Tamiang District Disaster Management Agency

Tabel
Table 4.3.5**Jumlah Bencana Banjir Menurut Kecamatan di Kabupaten Aceh Tamiang, 2021**
Number Of Floods Disaster by Subdistricts in Aceh Tamiang Regency, 2021

Kecamatan Subdistrict	Korban Jiwa Pengungsi (KK)	Kerusakan Akibat Bencana			
		Rumah/House (Unit)	Jalan/Road (Km)	Jembatan/ Bridge (M)	Kebun/Sawah (Ha)
(1)	(2)	(3)	(4)	(5)	(6)
Tamiang Hulu	-	-	-	-	-
Bandar Pusaka	-	-	-	-	-
Kejuruhan Muda	698	228	-	-	-
Tenggulun	785	343	-	-	-
Rantau	1311	407	-	-	-
Kota Kualasimpang	-	-	-	-	-
Seruway	-	-	-	-	-
Bendahara	13 753	3 741	-	-	-
Banda Mulia	-	-	-	-	-
Karang Baru	2 367	1 638	-	-	-
Sekerak	626	164	-	-	-
Manyak Payed	-	-	-	-	-
Aceh Tamiang	39 080	13 042	0	0	0

Catatan/Note:

Sumber/Source: Badan Penanggulangan Bencana Daerah Kab.Aceh Tamiang/Aceh Tamiang District Disaster Management Agency

Tabel 4.3.6 Jumlah Bencana Angin Kencang / Puting Menurut Kecamatan di Kabupaten Aceh Tamiang, 2021
Number Of Tornado Disaster by Subdistricts in Aceh Tamiang Regency, 2021

Kecamatan Subdistrict	Korban Jiwa	Kerusakan Akibat Bencana	
		Rumah/House (Unit)	Kios, dll
(1)	(2)	(3)	(4)
Tamiang Hulu	-	-	-
Bandar Pusaka	-	-	-
Kejuruan Muda	-	-	-
Tenggulun	-	-	-
Rantau	-	-	-
Kota Kualasimpang	-	-	-
Seruway	-	-	-
Bendahara	-	-	-
Banda Mulia	-	-	-
Karang Baru	-	-	-
Sekerak	-	-	-
Manyak Payed	-	-	-
Aceh Tamiang	0	0	0

Catatan/Note:

Sumber/Source: Badan Penanggulangan Bencana Daerah Kab.Aceh Tamiang/Aceh Tamiang District Disaster Management Agency

Tabel
Table 4.3.7**Jumlah Bencana Tanah Longsor Menurut Kecamatan di Kabupaten Aceh Tamiang, 2021**
Number Of Slided Disaster by Subdistricts in Aceh Tamiang Regency, 2021

Kecamatan Subdistrict	Korban Jiwa	Kerusakan Akibat Bencana		
		Rumah/House (Unit)	Kios, dll	Jembatan/Bridge (M)
(1)	(2)	(3)	(4)	(5)
Tamiang Hulu	-	-	-	-
Bandar Pusaka	-	-	-	-
Kejuruan Muda	-	-	-	-
Tenggulun	-	-	-	-
Rantau	-	-	-	-
Kota Kualasimpang	-	-	-	-
Seruway	-	-	-	-
Bendahara	-	-	-	-
Banda Mulia	-	-	-	-
Karang Baru	-	-	-	-
Sekerak	-	-	-	-
Manyak Payed	-	-	-	-
Aceh Tamiang	0	0	0	0

Catatan/Note:

Sumber/Source: Badan Penanggulangan Bencana Daerah Kab.Aceh Tamiang/Aceh Tamiang District Disaster Management Agency

Tabel 4.3.8 Jumlah Desa/Kelurahan Yang Mengalami Bencana Kekeringan Menurut Kecamatan di Kabupaten Aceh Tamiang, 2021
Number of Villages that Had Dryness Disaster² by Subdistrict In Aceh Tamiang Regency, 2021

Kecamatan Subdistrict	Korban Jiwa
(1)	(2)
Tamiang Hulu	-
Bandar Pusaka	-
Kejuruan Muda	-
Tenggulun	-
Rantau	-
Kota Kualasimpang	-
Seruway	-
Bendahara	-
Banda Mulia	-
Karang Baru	-
Sekerak	-
Manyak Payed	-
Aceh Tamiang	0

Catatan/Note:

Sumber/Source: Badan Penanggulangan Bencana Daerah Kab.Aceh Tamiang/Aceh Tamiang District Disaster Management Agency

Tabel
Table 4.3.9

Jumlah Permohonan Nikah di Kabupaten Aceh Tamiang, 2021

Number of Marriage Application in Aceh Tamiang Regency, 2021

Bulan Month	Permohonan Nikah Marriage Application	
	Masuk Bulan Ini Accepted this Month	Jumlah Bulan Ini Total this Month
(1)	(2)	(3)
Januari	232	232
Februari	207	207
Maret	331	331
April	106	106
Mei	132	132
Juni	251	251
Juli	262	262
Agustus	158	158
September	173	173
Oktober	225	225
November	199	199
Desember	180	180
Aceh Tamiang	2 456	2 456

Catatan/Note: ...

Sumber/Source: Kementerian Agama Kabupaten Aceh Tamiang/ Religion Ministry of Aceh Tamiang Regency

Tabel 4.3.10 **Jumlah Permohonan Rujuk di Kabupaten Aceh Tamiang, 2021**
Table *Number of Reconciliation Application In Aceh Tamiang Regency, 2021*

Bulan Month	Permohonan Rujuk Reconciliation Application			
	Masuk Bulan Ini Accepted this Month	Jumlah Bulan Ini Total this Month	Diputus-kan Decided	Sisa Bulan Ini Remnant this Month
(1)	(2)	(3)	(4)	(5)
Januari	-	-	-	-
Februari	-	-	-	-
Maret	-	-	-	-
April	-	-	-	-
Mei	-	-	-	-
Juni	-	-	-	-
Juli	-	-	-	-
Agustus	-	-	-	-
September	-	-	-	-
Oktober	-	-	-	-
November	-	-	-	-
Desember	-	-	-	-
Aceh Tamiang	0	0	0	0

Catatan/Note: ...

Sumber/Source: Kementerian Agama Kabupaten Aceh Tamiang/ Religion Ministry of Aceh Tamiang Regency

Tabel
Table 4.3.11

Jumlah Permohonan Cerai di Kabupaten Aceh Tamiang, 2021
Number of Divorce Application in Aceh Tamiang Regency, 2021

Bulan Month	Permohonan Cerai Divorce Application				
	Sisa Bulan Lalu Remnant Last Month	Masuk Bulan Ini Accepted this Month	Jumlah Bulan Ini Total this Month	Diputus- kan Decided	Sisa Bulan Ini Remnant this Month
(1)	(2)	(3)	(4)	(5)	(6)
Januari	1	58	59	41	18
Februari	18	59	77	36	41
Maret	41	44	85	60	25
April	25	31	56	44	12
Mei	12	26	38	15	23
Juni	23	73	96	54	42
Juli	42	31	73	53	20
Agustus	20	53	73	44	29
September	29	52	81	65	16
Oktober	16	37	53	38	15
November	15	42	57	42	15
Desember	15	4	19	19	-
Aceh Tamiang	257	510	767	511	256

Catatan/Note: ...

Sumber/Source: Mahkamah Syar'iyah Kuala Simpang/ Kuala Simpang Moslem Court

Tabel 4.3.12 **Faktor-faktor Penyebab Terjadinya Perceraian di Kabupaten Aceh Tamiang, 2021**
Table 4.3.12 **Factors Causing Divorce in Aceh Tamiang Regency, 2021**

Bulan Month	Cemburu	Ekonomi	Tidak Tanggung Jawab	Kawin Dibawah Umur	Kekerasan Fisik	Dihukum	Cacat Biologis	Gangguan Pihak Ketiga	Tidak Ada Keharmonisan
(1)	(2)	(3)	(4)	(5)	(6)	(7)	(8)	(9)	(10)
Januari	-	5	-	-	-	-	-	-	36
Februari	-	5	-	-	-	1	-	-	28
Maret	-	5	-	-	-	1	-	-	50
April	-	3	-	-	-	-	-	-	39
Mei	-	3	-	-	-	-	-	-	12
Juni	-	3	-	-	-	2	-	-	45
Juli	-	8	-	-	-	1	-	-	43
Agustus	-	6	-	-	-	1	1	-	34
September	-	6	-	-	-	4	-	-	53
Oktober	-	-	1	-	-	2	-	-	32
November	-	4	2	-	-	1	-	-	33
Desember	-	3	-	-	-	1	-	-	12
Aceh Tamiang	0	51	3	0	0	14	1	0	417

Catatan/Note: ...

Sumber/Source: Mahkamah Syar'iyah Kuala Simpang/ Kuala Simpang Moslem Court

Tabel
Table 4.3.13**Jumlah Jemaah Haji yang Diberangkat ke Tanah Suci
Mekah Menurut Kecamatan, 2021**
*Number of Moslems Pilgrims Departed to the Holy Land of
Mecca by Subdistrict, 2021*

Kecamatan Subdistrict	Laki-laki Male	Perempuan Female	Jumlah Total
(1)	(2)	(3)	(4)
Tamiang Hulu	-	-	-
Bandar Pusaka	-	-	-
Kejuruan Muda	-	-	-
Tenggulun	-	-	-
Rantau	-	-	-
Kota Kualasimpang	-	-	-
Seruway	-	-	-
Bendahara	-	-	-
Banda Mulia	-	-	-
Karang Baru	-	-	-
Sekerak	-	-	-
Manyak Payed	-	-	-
Aceh Tamiang	0	0	0

Catatan/Note: ...

Sumber/Source: Kementerian Agama Kabupaten Aceh Tamiang/ Religion Ministry of Aceh Tamiang Regency

Tabel 4.3.14 **Jumlah Jamaah Haji Gagal Berangkat Menurut Kecamatan di Kabupaten Aceh Tamiang, 2021**
Table 4.3.14 **Number of Undepartured Moslems Pilgrims by Subdistrict in Aceh Tamiang Regency, 2021**

Kecamatan Subdistrict	Laki-laki Male	Perempuan Female	Jumlah Total
(1)	(2)	(3)	(4)
Tamiang Hulu	3	2	5
Bandar Pusaka	3	7	10
Kejuruan Muda	4	4	8
Tenggulun	1	1	2
Rantau	2	3	5
Kota Kualasimpang	6	9	15
Seruway	4	8	12
Bendahara	5	11	16
Banda Mulia	5	5	10
Karang Baru	8	11	19
Sekerak	0	0	0
Manyak Payed	4	7	11
Aceh Tamiang	45	68	113

Catatan/Note: ...

Sumber/Source: Kementerian Agama Kabupaten Aceh Tamiang/ Religion Ministry of Aceh Tamiang Regency

Tabel 4.3.15 Jumlah Tanah Waqaf di Kabupaten Aceh Tamiang, 2021
Table Number of Waqaf Lands in Aceh Tamiang Regency, 2021

Kecamatan Subdistrict	Perwaqafan				
	Jumlah Lokasi	Berserti-fikat	BerAiw/ Apaiv	Belum BerAiw/ Apaiv	Luas seluruh nya (m2)
(1)	(2)	(3)	(4)	(5)	(6)
Tamiang Hulu	31	3	28	-	75 078
Bandar Pusaka	40	4	36	-	76 162
Kejuruan Muda	52	35	17	-	69 709
Tenggulun	73	12	61	-	125 825
Rantau	72	47	25	-	100 537
Kota Kualasimpang	38	7	31	-	29 859
Seruway	81	1	80	-	101 113
Bendahara	126	78	48	-	163 344
Banda Mulia	40	35	5	-	59 106
Karang Baru	128	68	60	-	190 803
Sekerak	42	21	21	-	53 163
Manyak Payed	309	209	100	-	1 246 551
Aceh Tamiang	1 032	520	507	0	2 291 250

Catatan/Note: ...

Sumber/Source: Kementerian Agama Kabupaten Aceh Tamiang/ Religion Ministry of Aceh Tamiang Regency

Tabel 4.3.16 **Jumlah Penyuluh Agama Islam di Kabupaten Aceh Tamiang, 2021**
Table 4.3.16 **Number of Religion of Islam Educators in Aceh Tamiang Regency, 2021**

Kecamatan Subdistrict	Penyuluh Non PNS			Penyuluh PNS		
	Laki-laki Male	Perempuan Female	Jumlah Total	Laki-laki Male	Perempuan Female	Jumlah Total
(1)	(2)	(3)	(4)	(5)	(6)	(7)
Tamiang Hulu	4	4	8	1	-	1
Bandar Pusaka	3	5	8	2	-	2
Kejuruhan Muda	3	5	8	1	1	2
Tenggulun	3	5	8	1	-	1
Rantau	4	4	8	-	1	1
Kota Kualasimpang	2	6	8	-	1	1
Seruway	4	4	8	-	-	-
Bendahara	4	4	8	1	-	1
Banda Mulia	3	5	8	1	-	1
Karang Baru	3	6	9	1	1	2
Sekerak	4	4	8	1	-	1
Manyak Payed	5	4	9	-	1	1
Aceh Tamiang	42	56	98	9	5	14

Catatan/Note: ...

Sumber/Source: Kementerian Agama Kabupaten Aceh Tamiang/ Religion Ministry of Aceh Tamiang Regency

Tabel 4.3.17 Pelanggaran Syari'at Islam Menurut Qanun No.11 tahun 2002 (Tentang Aqidah, Ibadah dan Syi'ar Islam) di Kabupaten Aceh Tamiang, 2021
Number of Violation Islamic Ordinance by Qanun No. 11, 2002 in Aceh Tamiang Regency, 2021

Bulan Month	Syiar/Busana (Qanun No. 11)	Minuman Keras (Qanun No. 12)	Maisir/Judi (Qanun No.13)	Khalwat (Qanun No.14)	Total
(1)	(2)	(3)	(4)	(5)	(6)
Januari / January	-	1	2	-	3
Februari / February	-	-	-	-	-
Maret / March	-	-	1	1	2
April / April	-	-	1	-	1
Mei / Mei	-	1	1	-	2
Juni / June	-	-	-	3	3
Juli / July	-	-	-	1	1
Agustus / August	-	-	-	-	-
September / September	-	-	-	1	1
Oktober / October	-	-	4	-	4
November / November	-	-	-	3	3
Desember / December	-	-	-	1	1
Jumlah/Total	0	2	9	10	21

Catatan/Note: ...

Sumber/Source: Mahkamah Syar'iyah Kuala Simpang/ Kuala Simpang Moslem Court

Tabel 4.3.18 Pelanggaran Syari'at Islam Menurut Qanun No.11 tahun 2002 (Tentang Aqidah, Ibadah dan Syi'ar Islam) di Kabupaten Aceh Tamiang, 2021
Number of Violation Islamic Ordinance by Qanun No. 11, 2002 in Aceh Tamiang Regency, 2021

Bulan / Month	Jumlah Kasus / Number of Case	Tindak Lanjut / Further Action		
		Hukum / Law	Adat / Tradition	Pembinaan / Direction
(1)	(2)	(3)	(4)	(5)
Januari / January	-	-	-	-
Februari / February	-	-	-	-
Maret / March	-	-	-	-
April / April	4	-	-	4
Mei / Mei	7	-	-	7
Juni / June	28	-	-	28
Juli / July	-	-	-	-
Agustus / August	-	-	-	-
September / September	2	-	-	2
Oktober / October	5	-	-	5
November / November	26	-	-	26
Desember / December	-	-	-	-
Jumlah/Total	72	0	0	72

Catatan/Note:

Sumber/Source: Satuan Polisi Pamong Praja dan Wilyatul Hisbah / Islamic and Civil Police Service

Tabel
Table 4.3.19

Pelanggaran Syari'at Islam Menurut Qanun No.06 tahun 2015 pasal 15 (Tentang Khamar dan Sejenisnya) di Kabupaten Aceh Tamiang Tahun 2021
Number of Violation Islamic Ordinance by Qanun No.06 Article 15, 2015 in Aceh Tamiang Regency, 2021

Bulan / Month	Jumlah Kasus / Number of Case	Tindak Lanjut / Further Action		
		Hukum / Law	Adat / Tradition	Pembinaan / Direction
(1)	(2)	(3)	(4)	(5)
Januari / January	-	-	-	-
Februari / February	2	-	-	2
Maret / March	-	-	-	-
April / April	2	-	-	2
Mei / Mei	-	-	-	-
Juni / June	1	1	-	-
Juli / July	-	-	-	-
Agustus / August	-	-	-	-
September / September	-	-	-	-
Oktober / October	-	-	-	-
November / November	6	-	-	6
Desember / December	-	-	-	-
Jumlah/Total	11	1	0	10

Catatan/Note:

Sumber/Source: Satuan Polisi Pamong Praja dan Wilyatul Hisbah / Islamic and Civil Police Service

Tabel 4.3.20 Pelanggaran Syari'at Islam Menurut Qanun No.6 tahun 2015 Pasal 18 (Tentang Maisir / Perjudian dan Sejenisnya) di Kabupaten Aceh Tamiang Tahun 2021
Number of Violation Islamic Ordinance by Qanun No.06 Article 18, 2015 in Aceh Tamiang Regency, 2021

Bulan / Month	Jumlah Kasus / Number of Case	Tindak Lanjut / Further Action		
		Hukum / Law	Adat / Tradition	Pembinaan / Direction
(1)	(2)	(3)	(4)	(5)
Januari / January	-	-	-	-
Februari / February	6	6	-	-
Maret / March	-	-	-	-
April / April	-	-	-	-
Mei / Mei	-	-	-	-
Juni / June	6	5	-	1
Juli / July	-	-	-	-
Agustus / August	-	-	-	-
September / September	-	-	-	-
Oktober / October	-	-	-	-
November / November	4	4	-	-
Desember / December	-	-	-	-
Jumlah/Total	16	15	0	1

Catatan/Note:

Sumber/Source: Satuan Polisi Pamong Praja dan Wilyatul Hisbah / Islamic and Civil Police Service

Tabel
Table 4.3.21

Pelanggaran Syari'at Islam Menurut Qanun No.06 tahun 2015 Pasal 23 (Tentang Khalwat Mesum) di Kabupaten Aceh Tamiang, 2021
Number of Violation Islamic Ordinance by Qanun No.06, 2015 Article 23 in Aceh Tamiang Regency, 2021

Bulan / Month	Jumlah Kasus / Number of Case	Tindak Lanjut / Further Action		
		Hukum / Law	Adat / Tradition	Pembinaan / Direction
(1)	(2)	(3)	(4)	(5)
Januari / January	2	-	-	2
Februari / February	2	2	-	2
Maret / March	4	-	-	4
April / April	4	-	-	4
Mei / Mei	1	-	-	1
Juni / June	-	-	-	-
Juli / July	-	-	-	-
Agustus / August	-	-	-	-
September / September	2	-	-	2
Oktober / October	-	-	-	-
November / November	-	-	-	-
Desember / December	-	-	-	-
Jumlah/Total	17	2	0	15

Catatan/Note:

Sumber/Source: Satuan Polisi Pamong Praja dan Wilyatul Hisbah / Islamic and Civil Police Service

Tabel 4.3.22 Pelanggaran Syari'at Islam Menurut Qanun No.06 tahun 2015 Pasal 25 (Tentang Ikhtilath dan Sejenisnya) di Kabupaten Aceh Tamiang, 2021
Number of Violation Islamic Ordinance by Qanun No.06, 2015 Article 25 in Aceh Tamiang Regency, 2021

Bulan / Month	Jumlah Kasus / Number of Case	Tindak Lanjut / Further Action		
		Hukum / Law	Adat / Tradition	Pembinaan / Direction
(1)	(2)	(3)	(4)	(5)
Januari / January	-	-	-	-
Februari / February	2	2	-	2
Maret / March	-	-	-	-
April / April	-	-	-	-
Mei / Mei	-	-	-	-
Juni / June	-	-	-	-
Juli / July	-	-	-	-
Agustus / August	-	-	-	-
September / September	-	-	-	-
Oktober / October	-	-	-	-
November / November	-	-	-	-
Desember / December	-	-	-	-
Jumlah/Total	4	2	0	2

Catatan/Note:

Sumber/Source: Satuan Polisi Pamong Praja dan Wilyatul Hisbah / Islamic and Civil Police Service

Tabel
Table 4.3.23

Pelanggaran Syari'at Islam Menurut Qanun No.06 tahun 2015 Pasal 33 (Tentang Zina dan Sejenisnya) di Kabupaten Aceh Tamiang, 2021
Number of Violation Islamic Ordinance by Qanun No.06, 2015 Article 33 in Aceh Tamiang Regency, 2021

Bulan / Month	Jumlah Kasus / Number of Case	Tindak Lanjut / Further Action		
		Hukum / Law	Adat / Tradition	Pembinaan / Direction
(1)	(2)	(3)	(4)	(5)
Januari / January	-	-	-	-
Februari / February	-	-	-	-
Maret / March	-	-	-	-
April / April	2	2	-	-
Mei / Mei	-	-	-	-
Juni / June	-	-	-	-
Juli / July	-	-	-	-
Agustus / August	-	-	-	-
September / September	-	-	-	-
Oktober / October	-	-	-	-
November / November	-	-	-	-
Desember / December	-	-	-	-
Jumlah/Total	2	2	0	0

Catatan/Note:

Sumber/Source: Satuan Polisi Pamong Praja dan Wilyatul Hisbah / Islamic and Civil Police Service

Tabel 4.3.24 **Jumlah Perkara Pidana di Kejaksaan Negeri Kuala Simpang, 2021**
Table **Number of Criminal Cases in Kuala Simpang Country Judiciaries, 2021**

Bulan / Month	Masuk Bulan ini Accepted this Month	Jumlah Bulan Ini Total This Month	Diputuskan Decided	Sisa Bulan Ini Remnant this Month
(1)	(3)	(4)	(5)	(6)
Januari / January	5	5	5	-
Februari / February	14	14	14	-
Maret / March	5	5	5	-
April / April	13	13	13	-
Mei / Mei	2	2	2	-
Juni / June	17	17	17	-
Juli / July	14	14	14	-
Agustus / August	4	4	4	-
September / September	12	12	12	-
Oktober / October	15	15	15	-
November / November	8	8	8	-
Desember / December	12	12	12	-
Jumlah/Total	121	121	121	0

Catatan/Note:

Sumber/Source: Kejaksaan Negeri Kualasimpang / Kuala Simpang Country Judiciaries

Tabel 4.3.25 Jumlah Perkara Lalu Lintas di Kejaksaan Negeri Kuala Simpang, 2021
Table Number of Traffic Cases in Kuala Simpang Country Judiciaries, 2021

Bulan / Month	Masuk Bulan ini Accepted this Month	Jumlah Bulan Ini Total This Month	Diputuskan Decided	Sisa Bulan Ini Remnant this Month
(1)	(3)	(4)	(5)	(6)
Januari / January	-	-	-	-
Februari / February	-	-	-	-
Maret / March	-	-	-	-
April / April	-	-	-	-
Mei / Mei	-	-	-	-
Juni / June	1	1	1	-
Juli / July	-	-	-	-
Agustus / August	-	-	-	-
September / September	1	1	1	-
Oktober / October	-	-	-	-
November / November	-	-	-	-
Desember / December	-	-	-	-
Jumlah/Total	2	2	2	0

Catatan/Note:

Sumber/Source: Kejaksaan Negeri Kualasimpang / Kuala Simpang Country Judiciaries

Tabel 4.3.26 Jumlah Perkara Narkoba di Kejaksaan Negeri Kuala Simpang, 2021
Table Number of Drug Cases in Kuala Simpang Country Judiciaries, 2021

Bulan / Month	Masuk Bulan ini Accepted this Month	Jumlah Bulan Ini Total This Month	Diputuskan Decided	Sisa Bulan Ini Remnant this Month
(1)	(3)	(4)	(5)	(6)
Januari / January	13	13	13	-
Februari / February	21	21	21	-
Maret / March	12	12	12	-
April / April	11	11	11	-
Mei / Mei	8	8	8	-
Juni / June	5	5	5	-
Juli / July	8	8	8	-
Agustus / August	7	7	7	-
September / September	8	8	8	-
Oktober / October	29	29	29	-
November / November	6	6	6	-
Desember / December	12	12	12	-
Jumlah/Total	140	140	140	0

Catatan/Note:

Sumber/Source: Kejaksaan Negeri Kualasimpang / Kuala Simpang Country Judiciaries

Tabel 4.3.27 **Jumlah Penyandang Masalah Kesejahteraan Sosial (PMKS) Kabupaten Aceh Tamiang, 2021**
Table 4.3.27 **Number of Person Problem of Social Prosperity in Aceh Tamiang Regency, 2021**

Lapangan Usaha/Industry	Jumlah	Yang Sudah Dibantu	Yang Belum Dibantu ¹
(1)	(2)	(3)	(4)
Fakir Miskin (KK)	7547	17 481	-
Anak Yatim, Piatu dan Yatim Piatu	-	-	-
Penyandang Cacat	1884	37	1847
Anak Terlantar	1-1	4	97
Lanjut Usia Terlantar	2 025	16	2 009
PPKKN (Perintis Kemerdekaan)	-	-	-
Keluarga Berumah Tidak Layak Huni	-	-	-
Wanita Rawan Sosial Ekonomi	-	-	-
Eks Penyakit Kronis	-	-	-
Korban Tindak Kekerasan	18	-	-
Anak Korban Tindak Kekerasan	-	-	-
Anak Nakal	-	-	-
Anak Balita Terlantar	57	-	-
Masyarakat Tinggal Daerah Rawan Bencana	-	-	-
Korban Bencana dan Musibah Lainnya	360	60	-
Korban Penyalahgunaan Narkoba	61	-	-
Eks. Narapidana	-	-	-
Wanita Tuna Susila	4	-	-
Gelandangan dan Pengemis	19	15	4
Masyarakat Terasing dan Komunitas Adat Terpencil	-	-	-
Keluarga Bermasalah Sosial Psikologis	52	-	-
Jumlah/Total	12 128	17 613	3 957

Catatan/Note: ¹ Jumlah data yang belum dibantu tidak tersedia/ The amount of data that has not been assisted is not available.

Sumber/Source: Dinas Sosial Kabupaten Aceh Tamiang / Aceh Tamiang Social Office

Tabel 4.3.28 Jumlah Penyanggah Masalah Kesejahteraan Sosial (PMKS) Menurut Kecamatan Kabupaten Aceh Tamiang, 2021
Number of Person Problem of Social Prosperity by Sub District in Aceh Tamiang Regency, 2021

Kecamatan Subdistrict	Fakir Miskin	Anak Yatim, Piatu dan Yatim Piatu	Penyanggah Cacat
(1)	(2)	(3)	(4)
Tamiang Hulu	962	-	3
Bandar Pusaka	907	-	2
Kejuruhan Muda	1 934	-	4
Tenggulun	958	-	3
Rantau	2 114	-	6
Kota Kualasimpang	1 142	-	2
Seruway	1 692	-	5
Bendahara	1 437	-	1
Banda Mulia	957	-	2
Karang Baru	2 576	-	7
Sekerak	585	-	-
Manyak Payed	2 207	-	2
Aceh Tamiang	17 471	0	37

Continued/Bersambung

Lanjutan Tabel/*Continued Table* 4.3.28

Kecamatan <i>Subdistrict</i>	Anak Terlantar	Lanjut Usia Terlantar	PPKKN (Perintis Kemerdekaan)	Keluarga Berumah Tidak Layak Huni
(1)	(5)	(6)	(7)	(8)
Tamiang Hulu	-	2	-	-
Bandar Pusaka	-	2	-	-
Kejuruan Muda	-	1	-	-
Tenggulun	-	1	-	-
Rantau	2	2	-	-
Kota Kualasimpang	-	1	-	-
Seruway	-	2	-	-
Bendahara	-	-	-	-
Banda Mulia	-	1	-	-
Karang Baru	1	-	-	-
Sekerak	1	1	-	-
Manyak Payed	-	3	-	-
Aceh Tamiang	4	16	0	0

Continued/Bersambung

Lanjutan Tabel/*Continued Table* 4.3.28

Kecamatan Subdistrict	Wanita Rawan Sosial Ekonomi	Eks Penyakit Kronis	Korban Tindak Kekerasan	Anak Korban Tindak Kekerasan
(1)	(9)	(10)	(11)	(12)
Tamiang Hulu	253	-	-	-
Bandar Pusaka	205	-	-	-
Kejuruhan Muda	329	-	-	-
Tenggulun	95	-	-	-
Rantau	756	-	-	-
Kota Kualasimpang	234	-	1	-
Seruway	542	-	1	-
Bendahara	485	-	-	-
Banda Mulia	397	-	6	-
Karang Baru	696	-	5	-
Sekerak	141	-	5	-
Manyak Payed	547	-	-	-
Aceh Tamiang	4 680	0	18	0

Continued/Bersambung

Lanjutan Tabel/*Continued Table* 4.3.28

Kecamatan <i>Subdistrict</i>	Anak Nakal	Anak Jalanan	Anak Balita Terlantar	Masyarakat Tinggal di Daerah Rawan Bencana
(1)	(13)	(14)	(15)	(16)
Tamiang Hulu	-	-	1	-
Bandar Pusaka	-	-	22	-
Kejuruan Muda	-	-	-	-
Tenggulun	-	-	-	-
Rantau	-	-	1	-
Kota Kualasimpang	-	-	1	-
Seruway	-	-	1	-
Bendahara	-	-	5	-
Banda Mulia	-	-	-	-
Karang Baru	-	-	16	-
Sekerak	-	-	8	-
Manyak Payed	-	-	2	-
Aceh Tamiang	0	0	57	0

Continued/Bersambung

Lanjutan Tabel/*Continued Table* 4.3.28

Kecamatan <i>Subdistrict</i>	Korban Bencana dan Musibah Lainnya	Korban Penyalahgunaan Narkoba	Eks. Narapidana	Wanita Tuna Susila
(1)	(17)	(18)	(19)	(20)
Tamiang Hulu	20	4	-	-
Bandar Pusaka	-	13	-	-
Kejuruan Muda	5	-	-	-
Tenggulun	-	-	-	-
Rantau	-	1	-	-
Kota Kualasimpang	15	25	-	3
Seruway	-	12	-	1
Bendahara	1	3	-	-
Banda Mulia	2	1	-	-
Karang Baru	10	1	-	-
Sekerak	-	-	-	-
Manyak Payed	1	1	-	-
Aceh Tamiang	54	61	0	4

Continued/*Bersambung*

Lanjutan Tabel/*Continued Table* 4.3.28

Kecamatan <i>Subdistrict</i>	Gelandangan dan Pengemis	Masyarakat Terasing dan Komunitas Adat Terpencil	Keluarga Bermasalah Sosial Psikologis
(1)	(21)	(22)	(23)
Tamiang Hulu	-	-	-
Bandar Pusaka	-	-	6
Kejuruan Muda	-	-	2
Tenggulun	-	-	-
Rantau	-	-	4
Kota Kualasimpang	7	-	-
Seruway	-	-	22
Bendahara	-	-	5
Banda Mulia	-	-	2
Karang Baru	8	-	7
Sekerak	-	-	3
Manyak Payed	-	-	1
Aceh Tamiang	15	0	52

Catatan/*Note*:Sumber/*Source*: Dinas Sosial Kabupaten Aceh Tamiang / *Aceh Tamiang Social Office*

Tabel
Table 4.3.29**Jumlah Organisasi Kemasyarakatan yang Terdaftar di
Kabupaten Aceh Tamiang, 2021**
**Number of Community Organization that As Listed In Aceh
Tamiang Regency, 2021**

Kecamatan Sub District	LSM	ORMAS	OKP	Yayasan	Jumlah
(1)	(2)	(3)	(4)	(5)	(6)
Tamiang Hulu	-	1	-	1	2
Bandar Pusaka	-	-	-	-	0
Kejuruan Muda	1	2	-	1	4
Tenggulun	-	-	-	-	0
Rantau	1	-	-	-	1
Kota Kualasimpang	3	-	1	2	6
Seruway	-	-	-	-	0
Bendahara	-	-	-	-	0
Banda Mulia	-	-	-	-	0
Karang Baru	6	1	-	2	9
Sekerak	-	-	-	-	0
Manyak Payed	2	1	-	-	3
Jumlah / Total	13	5	1	6	25

Catatan/Note:

Sumber: Badan Kesatuan Bangsa dan Politik Kabupaten Aceh Tamiang

Source : Aceh Tamiang National Utility and Politics Boards

Tabel
Table 4.3.30

**Jumlah Organisasi Kemasyarakatan yang Terdaftar di
Kabupaten Aceh Tamiang, 2021**
*Number of Community Organization that As Listed In Aceh
Tamiang Regency, 2021*

Bidang Kekhususan	LEMBAGA				Jumlah
	ORMAS	LSM	OKP	YAYASAN	
(1)	(2)	(3)	(4)	(5)	(6)
Hukum	1	9	-	2	12
Sosial Kemasyarakatan	54	36	8	8	106
Pendidikan	9	9	1	1	20
Sosbud/Politik	4	8	-	12	24
Agama	13	5	4	-	22
Buruh/Pekerja	4	2	-	-	6
Keterampilan/Kerajinan	3	5	-	2	10
Lingkungan Hidup	3	6	-	-	9
Independen	7	6	-	1	14
SDM/ Pemberdayaan Ekonomi	8	14	-	-	22
Kesamaan Profesi	8	2	-	-	10
Bisnis/ Wirausahaan	2	2	-	-	4
Kesenian/ Seni	6	1	-	-	7
Kesamaan Kegiatan	9	9	1	-	19
Kepemudaan	-	-	9	-	9
Jumlah	131	114	23	26	294

Catatan/Note:

Sumber : Badan Kesatuan Bangsa dan Politik Kabupaten Aceh Tamiang

Source : Aceh Tamiang National Utility and Politics Boards

Tabel 4.3.31 Jumlah Tenaga Da'i Wilayah Perbatasan dan Kecamatan di Kabupaten Aceh Tamiang, 2021
Number of Da'i in Border Areas and Districts in Aceh Tamiang Regency, 2021

Kecamatan Subdistrict	Da'i Perbatasan Da'i in Border Areas	Da'i Kecamatan Da'i in District Areas
(1)	(2)	(3)
Tamiang Hulu	3	3
Bandar Pusaka	4	5
Kejuruhan Muda	4	7
Tenggulun	2	7
Rantau	4	1
Kota Kualasimpang	2	-
Seruway	5	4
Bendahara	8	3
Banda Mulia	3	-
Karang Baru	10	-
Sekerak	4	8
Manyak Payed	10	-
Aceh Tamiang	59	38

Catatan/Note:

Sumber : Dinas Syari'at Islam Kabupaten Aceh Tamiang/ Aceh Tamiang Islamic Sharia Service

4.4 KEMISKINAN POVERTY

Tabel 4.4.1 **Garis Kemiskinan, Jumlah, dan Persentase Penduduk Miskin di Kabupaten Aceh Tamiang, 2014–2021**
Poverty Line, Number, and Percentage of Poor People in Aceh Tamiang Regency, 2014–2021

Tahun Year	Garis Kemiskinan (rupiah/kapita/bulan) Poverty Line (rupiah/capita/month)	Jumlah Penduduk Miskin (ribu) Number of Poor People (thousand)	Persentase Penduduk Miskin Percentage of Poor People
(1)	(2)	(3)	(4)
2014	336 767	39,9	14,58
2015	343 246	40,38	14,57
2016	368 691	40,88	14,51
2017	389 459	42,01	14,69
2018	420 841	41,209	14,21
2019	437 991	39,35	13,38
2020	459 387	38,93	13,08
2021	479 801	40,03	13,34

Catatan/Note: ...

Sumber/Source: .BPS, Survei Sosial Ekonomi Nasional Maret/BPS-Statistics Indonesia, March National Socioeconomic Survey

Tabel 4.4.2 Indeks Kedalaman Kemiskinan dan Indeks Keparahan Kemiskinan di Kabupaten Aceh Tamiang, 2014–2021
Poverty Gap Index and Poverty Severity Index in Aceh Tamiang Regency, 2014–2021

Tahun Year	Indeks Kedalaman Kemiskinan Poverty Gap Index	Indeks Keparahan Kemiskinan Poverty Severity Index
(1)	(2)	(3)
2014	**	**
2015 ¹	1,88	0,44
2016	2,25	0,45
2017	2,26	0,57
2018	1,54	0,31
2019	1,65	0,37
2020	1,61	0,28
2021	1,67	0,35

Catatan/Note: ¹ Data tidak tersedia/Data is not available

Sumber/Source: .BPS, Survei Sosial Ekonomi Nasional Maret/BPS-Statistics Indonesia, March National Socioeconomic Survey

05

**PERTANIAN, KEHUTANAN, PETERNAKAN,
DAN PERIKANAN**
*AGRICULTURE, FORESTRY, LIVESTOCK,
AND FISHERY*



**Produksi Perkebunan
di Kabupaten Aceh Tamiang 2021**

KELAPA SAWIT

260 190 TON

KARET

10 138.6 TON

KELAPA

278.1 TON

PENJELASAN TEKNIS

1. Lahan sawah adalah lahan pertanian yang berpetak-petak dan dibatasi oleh pematang (galengan), saluran untuk menahan/ menyalurkan air, yang biasanya ditanami padi sawah tanpa memandang dari mana diperoleh atau status lahan tersebut. Lahan yang dimaksud termasuk lahan yang terdaftar di Pajak Bumi Bangunan, luran Pembangunan Daerah, lahan bengkok, lahan serobotan, lahan rawa yang ditanami padi dan lahan bekas tanaman tahunan yang telah dijadikan sawah, baik yang ditanami padi, palawija atau tanaman semusim lainnya.
2. Data pokok tanaman pangan yang dikumpulkan adalah luas panen dan produktivitas (hasil per hektar). Produksi tanaman pangan merupakan hasil perkalian antara luas panen dengan produktivitas. Pengumpulan data luas panen dilakukan setiap bulan dengan pendekatan area kecamatan di seluruh wilayah Indonesia. Pengumpulan data produktivitas dilakukan melalui pengukuran langsung pada plot ubinan berukuran $2\frac{1}{2}$ m x $2\frac{1}{2}$ m. Pengumpulan data produktivitas dilakukan setiap subround (empat bulanan) pada waktu panen petani.

TECHNICAL NOTES

1. *Wetland is agricultural land that separated by small dykes to resist water, where the main crop is usually wetland paddy without considering where it is got from or the status of the land. It includes the land that is registered at land income tax office, regional development contribution, 'bengkok' land, illegal ownership, swamps for rice cultivation, and annual crop land mark that has been used as rice field, which are both planted with paddy, secondary crops or the other seasonal crops.*
2. *The main food crops data collected consists of harvested area and productivity (yield per hectare). Food crops production is generated by harvested area multiplied by productivity. The harvested area data is collected every month using sub district area approach in all sub district in Indonesia. The productivity data collection is conducted by a direct measurement in $2\frac{1}{2}$ m x $2\frac{1}{2}$ m crop cutting plot. The productivity measurement is conducted in every subround (four monthly) at the time when farmers are harvesting their crops.*

3. Data produksi padi dan palawija yang disajikan adalah dalam kualitas: gabah kering giling (padi), pipilan kering (jagung), biji kering (kedelai dan kacang tanah), dan umbi basah (ubi kayu dan ubi jalar).
 4. Tanaman sayuran semusim adalah tanaman sumber vitamin, garam mineral dan lain-lain yang dikonsumsi dari bagian tanaman yang berupa daun, bunga, buah, dan umbinya, yang berumur kurang dari satu tahun.
 5. Tanaman buah-buahan semusim adalah tanaman sumber vitamin, garam mineral, dan lain-lain yang dikonsumsi dari bagian tanaman yang berupa buah, berumur kurang dari satu tahun, tidak berbentuk pohon/rumpun tetapi menjalar dan berbatang lunak.
 6. Tanaman buah-buahan tahunan adalah tanaman sumber vitamin, garam mineral, dan lain-lain yang dikonsumsi dari bagian tanaman yang berupa buah dan merupakan tanaman tahunan.
 7. Tanaman sayuran tahunan adalah tanaman sumber vitamin, garam mineral, dan lain-lain yang dikonsumsi dari bagian tanaman yang berupa daun dan atau buah yang berumur lebih dari satu tahun.
3. *Production of paddy and secondary crops data are presented in the form of: dry unhusked rice (paddy), dry loose maize (maize), dry shells crops (soybeans and peanuts), and fresh roots (cassava and sweet potatoes).*
 4. *Seasonal vegetable plants are plants which are the sources of vitamin, mineral salt, etc, consumed from the part of the plant in the form of leaf, flower, fruit, and root with the age of less than one year.*
 5. *Seasonal fruit plants are plants which are the sources of vitamin, mineral salt, etc, consumed from the part of the plant in the form of fruits. These plants are creeps with the age of less than one year.*
 6. *Annual fruit plants are plants which are the sources of vitamin, contained mineral salt, etc, consumed from the part of plant in the form of fruit and more than one year of age.*
 7. *Annual vegetable plants are plants which are the sources of vitamin, contained mineral salt, etc, consumed from the part of the plant in the form of vegetable and more than one year of age.*

8. Tanaman biofarmaka adalah tanaman yang bermanfaat untuk obat-obatan, kosmetik, dan kesehatan yang dikonsumsi atau digunakan dari bagian-bagian tanaman seperti daun, batang, buah, umbi (rimpang) ataupun akar.
9. Tanaman hias adalah tanaman yang mempunyai nilai keindahan baik bentuk, warna daun, tajuk maupun bunganya, sering digunakan untuk penghias pekarangan dan lain sebagainya.
10. Luas panen tanaman hortikultura adalah luas tanaman sayuran, buah-buahan, biofarmaka, dan tanaman hias yang diambil hasilnya/dipanen pada periode pelaporan.
11. Luas panen untuk tanaman sayuran adalah luas tanaman yang dipanen sekaligus/habis/dibongkar dan luas tanaman yang dipanen berkali-kali (lebih dari satu kali)/belum habis.
12. Tanaman yang dipanen sekaligus/habis/dibongkar adalah tanaman yang sehabis panen langsung dibongkar/dicabut, terdiri dari bawang merah, bawang putih, bawang daun, kentang, kol/kubis, kembang kol, petsai/sawi, wortel, lobak, dan kacang merah.
8. *Medicinal plants are plants which are useful for medicine. It is consumed from part of the plant such as leaf, flower, fruit, tuber, and root.*
9. *Ornamental plants are plants which have a beauty value, either in shape, colour of leaf or crown of flower, and they are often used as a yard decorator.*
10. *Harvested area of horticulture is area which vegetable, fruit, medicinal and ornamental plant of crop harvested during the period of report.*
11. *Harvested area of vegetables is area of entirely plant harvested/ demolished and plant harvested several times/undemolished.*
12. *Entirely plants harvested/ demolished are plants usually harvested once and demolished to be substituted by other plants, consisting of: shallots, garlic, leeks, potato, cabbage, cauli flower, mustard green, carrots, chinese radish, and red kidney beans.*

13. Tanaman yang dipanen berkali-kali (lebih dari satu kali)/belum habis adalah tanaman yang pemanenannya lebih dari satu kali dan biasanya dibongkar apabila panen terakhir sudah tidak memadai lagi, terdiri dari: kacang panjang, cabe besar, cabe rawit, jamur, tomat, terung, buncis, ketimun, labu siam, kangkung, bayam, melon, semangka, dan blewah.
14. Produksi hortikultura adalah hasil menurut bentuk produk dari setiap tanaman sayuran, buah-buahan, biofarmaka, dan tanaman hias yang diambil berdasarkan luas yang dipanen/tanaman yang menghasilkan pada bulan/triwulan laporan.
15. Penghitungan luas tanaman perkebunan besar adalah pada keadaan akhir tahun dan tidak termasuk yang luasnya kurang dari 5 hektar.
16. Bentuk produksi perkebunan adalah; karet kering (karet), daun kering (teh dan tembakau), biji kering (kopi dan coklat), kulit kering (kayu manis dan kina), serat kering (rami), bunga kering (cengkeh), *refined sugar* (tebu dari perkebunan besar), gula mangkok (tebu dari perkebunan rakyat), *ekivalen kopra* (kopra), biji dan bunga (pala) serta minyak daun (sereh).
13. *Plants harvested several times/undemolished are plants usually harvested more than once and demolished in the case that the last harvest was economically not profitable. They consist of : yard long beans, chili, small chili, mushroom, tomatoes, egg plant, frech beans, cucumber, pumpkin/chajota, swamp cabbage, spinach, melon, watermelon, and blewah.*
14. *Data on estates are collected by the BPS every month on complete basis through a mailing system. Data on coconut, clove, and kapok, as well as on smallholder plantation, are acquired from the Directorate General of Estates.*
15. *Planted areas of estates refer to condition at the end of the year, and exclude areas less than 5 hectares.*
16. *Production of estates crops are follows: dry rubber (rubber); dry leaves (tea and tobacco); dry beans (cofee and cocoa); dry bark (cassiavera and cinchona); dry fibre (rosella); dry flowers/buds (cloves); refined sugar (sugar cane from estate); cup sugar (sugar cane from smallholders); copra (copra); seeds and buds (nutmeg); and leaf oil (citronella).*

ULASAN

Sektor andalan Kabupaten Aceh Tamiang adalah sektor usaha pertanian. Hal ini dapat terlihat dalam penghitungan PDRB Aceh Tamiang tahun 2021, kontribusi terbesar ekonomi Aceh Tamiang berada pada sektor lapangan usaha pertanian, kehutanan, dan perikanan.

Kelapa sawit merupakan komoditi unggulan di Kabupaten Aceh Tamiang. Tahun 2021, jumlah produksi kelapa sawit mencapai 260.190 ton, dengan produktivitas sebanyak 14 ton/ha. Areal tanam kelapa sawit seluas 23.105 ha. Kecamatan dengan areal tanam kelapa sawit terluas adalah Tamiang Hulu yaitu 23.105 ha.

Aceh Tamiang juga menghasilkan produksi perikanan laut berupa ikan, udang, binatang berkulit keras seperti kepiting dan rajungan, dan binatang berkulit lunak seperti cumi-cumi dan sotong. Pada tahun 2021, produksi ikan hasil perikanan laut mencapai 6.245,23 ton dan produksi udang mencapai 2.137,83 ton. Kawasan penyumbang hasil tangkapan laut di Kabupaten Aceh Tamiang hanya ada empat kecamatan yaitu Seruway, Bendahara, Banda Mulia, dan Manyak Payed.

Pada tahun 2021, jumlah sapi di Aceh Tamiang sebanyak 44.315 ekor. Jumlah ini menurun sebanyak 4 persen dibandingkan tahun 2020. Selain itu, populasi ternak kerbau, kambing, dan domba masing-masing sebanyak 180 ekor, 40.787 ekor, dan 17.306 ekor.

DESCRIPTION

The mainstay sector of Aceh Tamiang Regency is the agricultural business sector. This can be seen in the calculation of PDRB Aceh Tamiang in 2021, the largest contribution of Aceh Tamiang's economy is in the agricultural, forestry, and fisheries business sectors.

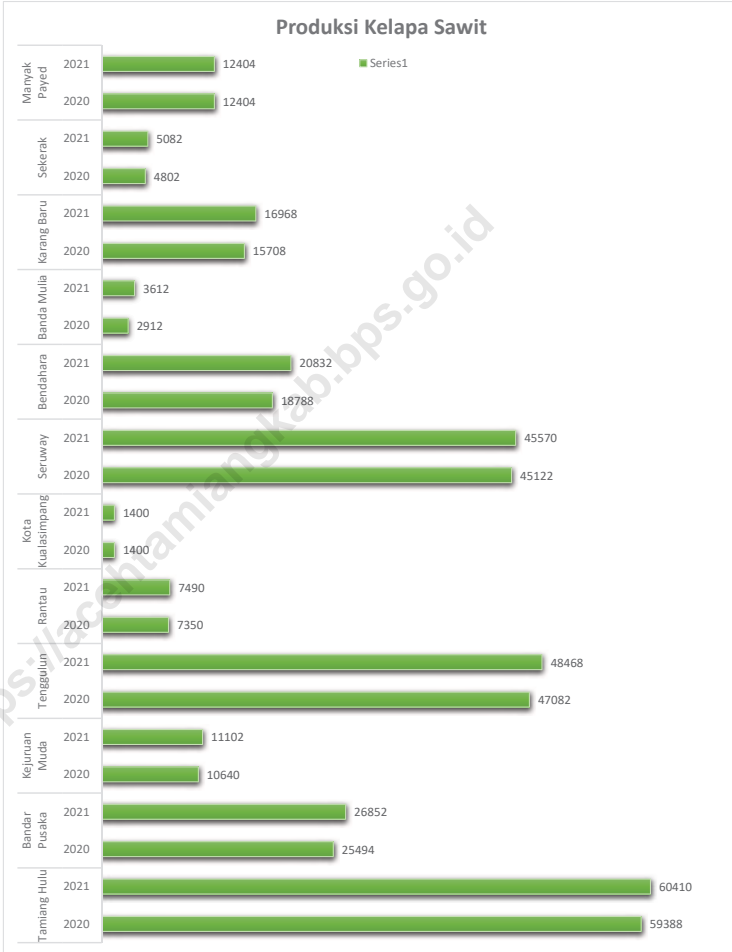
Oil palm is a leading commodity in Aceh Tamiang Regency. In 2021, the total production of palm oil will reach 260,190 tons, with a productivity of 14 tons / ha. The planted area for oil palm is 23,105 ha. The district with the largest area of oil palm planted is Tamiang Hulu, which is 23,105 ha.

Aceh Tamiang also produces marine fishery products in the form of fish, shrimp, hard-skinned animals such as crabs and small crabs, and soft-skinned animals such as squid and cuttlefish. In 2021, fish production from marine fisheries will reach 6,245.23 tons and shrimp production will reach 2,137.83 tons. There are only four districts that contribute to sea catches in Aceh Tamiang Regency, namely Seruway, Bendahara, Banda Mulia, and Manyak Payed.

In 2021, the number of cows in Aceh Tamiang was 44,315 heads. This number decreased by 4 percent compared to 2020. In addition, the population of buffalo, goats, and sheep were 180 heads, 40,787 heads, and 17,306 heads, respectively.

Gambar
Figures 5.1

Produksi Kelapa Sawit Menurut Kecamatan di Kabupaten Aceh Tamiang (kuintal), 2020 dan 2021
Production of Palm Tree by Subdistrict in Aceh Tamiang Regency (quintal), 2020 and 2021

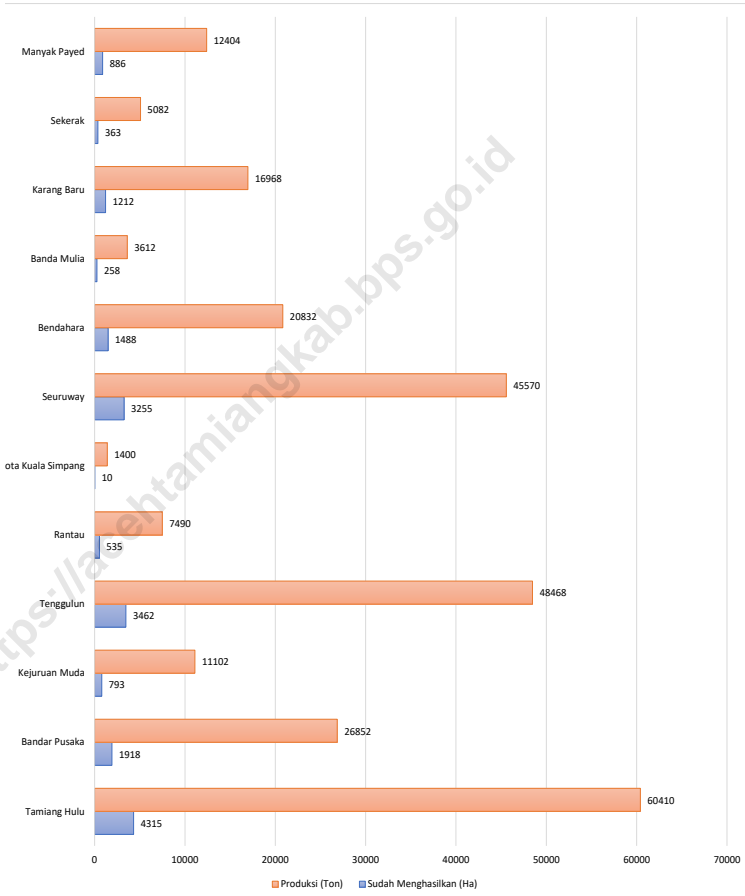


Sumber/Source : Dinas Pertanian, Perkebunan dan Peternakan Kabupaten Aceh Tamiang/ Aceh Tamiang Agriculture, Plantation and Animal Husbandry Office

Gambar 5.2
Figures

Jumlah Produksi Kelapa Sawit di Kabupaten Aceh Tamiang Menurut Kecamatan, 2021

Number of Palm Tree Production in Aceh Tamiang Regency By Sub District, 2021



Sumber/Source : Dinas Pertanian, Perkebunan dan Peternakan Kabupaten Aceh Tamiang/ Aceh Tamiang Agriculture, Plantation and Animal Husbandry Office

5.1 HORTIKULTURA
HORTICULTURE

Tabel 5.1.1 **Produksi Tanaman Sayuran Menurut Kecamatan dan Jenis Tanaman di Kabupaten Aceh Tamiang (kuintal), 2020***
*Production of Vegetables by Subdistrict and Kind of Plant in Aceh Tamiang Regency (quintal), 2020**

Kecamatan Subdistrict	Bawang Merah Shallot	Cabai Besar Chili/Big Chili
	2020	2020
(1)	(2)	(3)
Tamiang Hulu	-	-
Bandar Pusaka	-	197
Kejuruhan Muda	-	17
Tenggulun	-	559
Rantau	-	180
Kota Kualasimpang	-	-
Seruway	45	398
Bendahara	-	70
Banda Mulia	325	625
Karang Baru	-	197
Sekerak	-	307
Manyak Payed.	-	-
Aceh Tamiang	370	2 550

Continued/Bersambung

Lanjutan Tabel/*Continued Table* 5.1.1

Kecamatan <i>Subdistrict</i>	Cabai Rawit <i>Chili/Cayenne Pepper</i>	Kentang <i>Potato</i>
	2020	2020
(1)	(4)	(5)
Tamiang Hulu	-	-
Bandar Pusaka	211	-
Kejuruan Muda	-	-
Tenggulun	263	-
Rantau	-	-
Kota Kualasimpang	-	-
Seruway	-	-
Bendahara	-	-
Banda Mulia	518	-
Karang Baru	-	-
Sekerak	-	-
Manyak Payed	-	-
Aceh Tamiang	992	-

Continued/Bersambung

Lanjutan Tabel/*Continued Table 5.1.1*

Kecamatan Subdistrict	Kubis Cabbage	Tomat Tomato
	2020	2020
(1)	(6)	(7)
Tamiang Hulu	-	-
Bandar Pusaka	-	-
Kejuruan Muda	-	-
Tenggulun	-	-
Rantau	-	-
Kota Kualasimpang	-	-
Seruway	-	-
Bendahara	-	-
Banda Mulia	-	-
Karang Baru	-	-
Sekerak	-	-
Manyak Payed	-	-
Aceh Tamiang	-	-

Continued/Bersambung

Lanjutan Tabel/*Continued Table* 5.1.1

Kecamatan Subdistrict	Bawang Putih Garlic	Kacang Panjang Long Beans	Kangkung Water Spinach
	2020	2020	2020
(1)	(8)	(9)	(10)
Tamiang Hulu	-	50	195
Bandar Pusaka	-	226	144
Kejuwaan Muda	-	113	5
Tenggulun	-	144	34
Rantau	-	10	-
Kota Kualasimpang	-	20	-
Seruway	-	225	-
Bendahara	-	100	50
Banda Mulia	-	60	170
Karang Baru	-	306	91
Sekerak	-	231	63
Manyak Payed	-	-	330
Aceh Tamiang	-	1 485	1 082

Continued/Bersambung

Lanjutan Tabel/*Continued Table* 5.1.1

Kecamatan <i>Subdistrict</i>	Ketimun	Bayam	Buncis
	Cucumber	Spinach	string
(1)	2020	2020	2020
(1)	(11)	(12)	(13)
Tamiang Hulu	67	-	-
Bandar Pusaka	365	144	-
Kejuruan Muda	46	-	-
Tenggulun	259	-	-
Rantau	36	60	-
Kota Kualasimpang	50	-	-
Seruway	-	-	121
Bendahara	255	80	-
Banda Mulia	15	173	-
Karang Baru	-	41	-
Sekerak	255	53	-
Manyak Payed	-	288	-
Aceh Tamiang	1 348	839	121

Continued/Bersambung

Lanjutan Tabel/*Continued Table* 5.1.1

Kecamatan Subdistrict	Petsai/Sawi/ Chinese Cabbage/mustard green	Semangka/ Water Melon	Terung/ Eggplant
	2020	2020	2020
(1)	(14)	(16)	(18)
Tamiang Hulu	-	-	-
Bandar Pusaka	-	-	297
Kejuruan Muda	-	-	21
Tenggulun	-	-	-
Rantau	10	-	431
Kota Kualasimpang	-	-	-
Seruway	-	220	155
Bendahara	-	40	25
Banda Mulia	-	-	-
Karang Baru	-	-	91
Sekerak	-	-	197
Manyak Payed	-	-	-
Aceh Tamiang	10	260	1 217

Catatan/Note: *Data hanya tersedia hingga tahun 2020

Sumber/Source: BPS, Statistik Pertanian Hortikultura SPH-SBS/BPS-Statistics Indonesia, *Agricultural Statistic for Horticulture SPH-SBS*

Tabel
Table 5.1.2

Luas Panen Tanaman Sayuran dan Buah-buahan Semusim Menurut Jenis Tanaman di Kabupaten Aceh Tamiang (ha), 2020–2021
Harvested Area of Seasonal Vegetables and Fruits by Kind of Plant in Aceh Tamiang Regency (ha), 2020–2021

Jenis Tanaman Kind of Plants	2020	2021*
(1)	(2)	(3)
Sayuran/Vegetables:		
<i>Bawang Daun/ Scallion</i>	-	-
<i>Bawang Merah/ Shallots</i>	7	-
<i>Bawang Putih/ Garlic</i>	-	-
<i>Bayam/ Spinach</i>	56	-
<i>Blewah/ Blewah</i>	-	-
<i>Buncis/ string bean</i>	1	-
<i>Cabai Besar/ Chili/Big chili</i>	41	-
<i>Cabai Rawit/ Chili/Cayenne Pepper</i>	13	-
<i>Jamur/ Mushrooms</i>	-	-
<i>Kacang Merah/ Red Beans</i>	-	-
<i>Kacang Panjang/ Long Beans</i>	38	-
<i>Kangkung/ Water Spinach</i>	67	-
<i>Kembang Kol/ Cauliflower</i>	-	-
<i>Kentang/ Potato</i>	-	-
<i>Ketimun/ Cucumber</i>	31	-

Continued/Bersambung

Lanjutan Tabel/*Continued Table* 5.1.2

Jenis Tanaman <i>Kind of Plants</i>	2020	2021*
(1)	(4)	(5)
Kubis/ Cabbage	-	-
<i>Labu Siam/ Chayote</i>	-	-
<i>Lobak/ Radish</i>	-	-
<i>Melon/ Melon</i>	-	-
<i>Paprika/ Bell Pepper</i>	-	-
<i>Petsai/Sawi/ Chinese Cabbage/mustard green</i>	1	-
<i>Semangka/ Watermelon</i>	3	-
<i>Stroberi/ Strawberry</i>	-	-
<i>Terung/ Eggplant</i>	21	-
<i>Tomat/ Tomato</i>	-	-
<i>Wortel/ Carrot</i>	-	-

Catatan/*Note*: *Data hanya tersedia hingga tahun 2020

Sumber/*Source*: BPS, Statistik Pertanian Hortikultura SPH-SBS/BPS-Statistics Indonesia, *Agricultural Statistic for Horticulture SPH-SBS*

Tabel
Table 5.1.3

Produksi Tanaman Sayuran dan Buah-buahan Semusim Menurut Jenis Tanaman di Kabupaten Aceh Tamiang (kuintal), 2018–2021
Production of Seasonal Vegetables and Fruits by Kind of Plant in Aceh Tamiang Regency (quintal), 2018–2021

Jenis Tanaman Kind of Plants	2020	2021*
(1)	(2)	(3)
Sayuran/Vegetables:		
<i>Bawang Daun/ Scallion</i>	-	-
<i>Bawang Merah/ Shallots</i>	370	-
<i>Bawang Putih/ Garlic</i>	-	-
<i>Bayam/ Spinach</i>	839	-
<i>Blewah/ Blewah</i>	-	-
<i>Buncis/ string bean</i>	121	-
<i>Cabai Besar/ Chili/Big chili</i>	2 550	-
<i>Cabai Rawit/ Chili/Cayenne Pepper</i>	992	-
<i>Jamur/ Mushrooms</i>	-	-
<i>Kacang Merah/ Red Beans</i>	-	-
<i>Kacang Panjang/ Long Beans</i>	1 485	-
<i>Kangkung/ Water Spinach</i>	1 082	-
<i>Kembang Kol/ Cauliflower</i>	-	-
<i>Kentang/ Potato</i>	-	-
<i>Ketimun/ Cucumber</i>	1 348	-

Continued/Bersambung

Lanjutan Tabel/*Continued Table* 5.1.3

Jenis Tanaman <i>Kind of Plants</i>	2020	2021*
(1)	(2)	(3)
Kubis/ Cabbage	-	-
<i>Labu Siam/ Chayote</i>	-	-
<i>Lobak/ Radish</i>	-	-
<i>Melon/ Melon</i>	-	-
<i>Paprika/ Bell Pepper</i>	-	-
<i>Petsai/Sawi/ Chinese Cabbage/mustard green</i>	10	-
<i>Semangka/ Watermelon</i>	260	-
<i>Stroberi/ Strawberry</i>	-	-
<i>Terung/ Eggplant</i>	1 217	-
<i>Tomat/ Tomato</i>	-	-
<i>Wortel/ Carrot</i>	-	-

Catatan/*Note*: *Data hanya tersedia hingga tahun 2020

Sumber/*Source*: BPS, Statistik Pertanian Hortikultura SPH-SBS/*BPS-Statistics Indonesia, Agricultural Statistic for Horticulture SPH-SBS*

Tabel 5.1.4 **Luas Panen Tanaman Biofarmaka Menurut Kecamatan dan Jenis Tanaman di Kabupaten Aceh Tamiang (m²),2020***
Table 5.1.4 **Harvested Area of Medicinal Plants by Subdistrict and Kind of Plant in Aceh Tamiang Regency (m²), 2020***

Kecamatan Subdistrict	Jahe Ginger	Laos/Lengkuas Galanga	Kencur East Indian Galangal
	2020	2020	2020
(1)	(2)	(4)	(6)
Tamiang Hulu	-	-	-
Bandar Pusaka	6	4	3
Kejuruan Muda	-	-	-
Tenggulun	-	-	-
Rantau	-	-	-
Kota Kualasimpang	-	-	-
Seruway	-	-	-
Bendahara	-	-	-
Banda Mulia	-	-	-
Karang Baru	-	-	-
Sekerak	-	-	-
Manyak Payed	100	-	-
Aceh Tamiang	106	4	3

Continued/Bersambung

Lanjutan Tabel/*Continued Table* 5.1.4

Kecamatan Subdistrict	Kunyit Turmeric	Temulawak Java Turmeric	Kapulaga Java Cardamom
	2020	2020	2020
(1)	(8)	(10)	(12)
Tamiang Hulu	-	-	-
Bandar Pusaka	3	-	-
Kejuruan Muda	-	-	-
Tenggulun	-	-	-
Rantau	-	-	-
Kota Kualasimpang	-	-	-
Seruway	-	-	-
Bendahara	-	-	-
Banda Mulia	-	-	-
Karang Baru	-	-	-
Sekerak	-	-	-
Manyak Payed	180	-	-
Aceh Tamiang	183	-	-

Catatan/*Note*: *Data hanya tersedia hingga tahun 2020

Sumber/*Source*: BPS, Statistik Pertanian Hortikultura SPH-TBF/BPS-*Statistics Indonesia, Agricultural Statistic for Horticulture SPH-TBF*

Tabel 5.1.5 **Produksi Tanaman Biofarmaka Menurut Kecamatan dan Jenis Tanaman di Kabupaten Aceh Tamiang (kg), 2020***
Table 5.1.5 **Production of Medicinal Plants by Subdistrict and Kind of Plant in Aceh Tamiang Regency (kg), 2020***

Kecamatan Subdistrict	Jahe Ginger	Laos/Lengkuas Galanga	Kencur East Indian Galangal
	2020	2020	2020
(1)	(2)	(4)	(6)
Tamiang Hulu	-	-	-
Bandar Pusaka	6	5	13
Kejuruhan Muda	-	-	-
Tenggulun	-	-	-
Rantau	-	-	-
Kota Kualasimpang	-	-	-
Seruway	-	-	-
Bendahara	-	-	-
Banda Mulia	-	-	-
Karang Baru	-	-	-
Sekerak	-	-	-
Manyak Payed	50	-	-
Aceh Tamiang	56	5	13

Continued/Bersambung

Lanjutan Tabel/*Continued Table 5.1.5*

Kecamatan <i>Subdistrict</i>	Kunyit <i>Turmeric</i>	Temulawak <i>Java Turmeric</i>	Kapulaga <i>Java Cardamom</i>
	2020	2020	2020
(1)	(8)	(10)	(12)
Tamiang Hulu	-	-	-
Bandar Pusaka	4	-	-
Kejuruan Muda	-	-	-
Tenggulun	-	-	-
Rantau	-	-	-
Kota Kualasimpang	-	-	-
Seruway	-	-	-
Bendahara	-	-	-
Banda Mulia	-	-	-
Karang Baru	-	-	-
Sekerak	-	-	-
Manyak Payed	90	-	-
Aceh Tamiang	94	-	-

Catatan/*Note*: *Data hanya tersedia hingga tahun 2020

Sumber/*Source*: BPS, Statistik Pertanian Hortikultura SPH-TBF/BPS-*Statistics Indonesia, Agricultural Statistic for Horticulture SPH-TBF*

Tabel
Table 5.1.6

Luas Panen Tanaman Biofarmaka Menurut Jenis Tanaman di Kabupaten Aceh Tamiang, 2021*
Luas Panen Tanaman Biofarmaka Menurut Jenis Tanaman in Aceh Tamiang Regency, 2021*

Jenis Tanaman Kind of Plants	Satuan Unit	Tanaman Biofarmaka Medicinal Plants
(1)	(2)	(3)
Dlingo/Dringo/ Calamus	m2	-
Jahe/ Ginger	m2	-
Kapulaga/ Java Cardamom	m2	-
Keji Beling/ Verbenaceae	m2	-
Kencur/ East Indian Galangal	m2	-
Kunyit/ Turmeric	m2	-
Laos/Lengkuas/ Galanga	m2	-
Lempuyang/ Zingiber Aromaticum	m2	-
Lidah Buaya/ Aloevera	m2	-
Mahkota Dewa/ Phaleria Macrocarpa	pohon/ tree	-
Mengkudu/Pace/ Indian Mulberry	pohon/ tree	-
Sambiloto/ King of Bitter	m2	-
Temuireng/ Black Turmeric	m2	-
Temukunci/ Chinese Keys	m2	-
Temulawak/ Java Turmeric	m2	-

Catatan/Note: *Data hanya tersedia hingga tahun 2020

Sumber/Source: BPS, Statistik Pertanian Hortikultura SPH-TBF/BPS-Statistics Indonesia, Agricultural Statistic for Horticulture SPH-TBF

Tabel 5.1.7 **Produksi Tanaman Biofarmaka Menurut Jenis Tanaman di Kabupaten Aceh Tamiang, 2020–2021**
Produksi Tanaman Biofarmaka Menurut Jenis Tanaman in Aceh Tamiang Regency, 2020–2021

<i>Jenis Tanaman</i> <i>Kind of Plants</i>	<i>Satuan Unit</i>	2020	2021*
(1)	(2)	(3)	(4)
Dlingo/Dringo/ Calamus	kg	-	-
Jahe/ Ginger	kg	56	-
Kapulaga/ Java Cardamom	kg	-	-
Keji Beling/ Verbenaceae	kg	-	-
Kencur/ East Indian Galangal	kg	13	-
Kunyit/ Turmeric	kg	94	-
Laos/Lengkuas/ Galanga	kg	5	-
Lempuyang/ Zingiber Aromaticum	kg	-	-
Lidah Buaya/ Aloevera	kg	-	-
Mahkota Dewa/ Phaleria Macrocarpa	kg	-	-
Mengkudu/Pace/ Indian Mulberry	kg	-	-
Sambiloto/ King of Bitter	kg	-	-
Temuireng/ Black Turmeric	kg	-	-
Temukunci/ Chinese Keys	kg	-	-
Temulawak/ Java Turmeric	kg	-	-

Catatan/Note: *Data hanya tersedia hingga tahun 2020

Sumber/Source: BPS, Statistik Pertanian Hortikultura SPH-TBF/BPS-Statistics Indonesia, Agricultural Statistic for Horticulture SPH-TBF

Tabel 5.1.8 Jumlah Produksi Kunyit di Kabupaten Aceh Tamiang Menurut Kecamatan Tahun 2021
Number of Turmeric Production in Aceh Tamiang By Sub District, 2021

Kecamatan Subdistrict	Luas Lahan/Land Area (Ha)		Produksi Production (Ton)	Produktivitas Productivity (Ton/Ha)
	Belum Menghasilkan	Sudah Menghasilkan		
(1)	(2)	(3)	(4)	(5)
Tamiang Hulu	-	-	-	-
Bandar Pusaka	3	-	-	-
Kejuruan Muda	-	-	-	-
Tenggulun	-	-	-	-
Rantau	-	-	-	-
Kota Kualasimpang	-	-	-	-
Seruway	2	-	-	-
Bendahara	-	-	-	-
Banda Mulia	-	-	-	-
Karang Baru	-	-	-	-
Sekerak	-	-	-	-
Manyak Payed	50	-	-	-
Aceh Tamiang	55	-	-	-

Sumber : Dinas Pertanian, Perkebunan dan Peternakan Kabupaten Aceh Tamiang
 Source : Aceh Tamiang Agriculture, Plantation and Animal Husbandry Office

Tabel
Table 5.1.9**Produksi Buah-buahan Menurut Kecamatan dan Jenis
Tanaman di Kabupaten Aceh Tamiang (kuintal), 2020***
*Production of Fruits by Subdistrict and Kind of Plant in Aceh
Tamiang Regency (kuintal), 2020**

Kecamatan Subdistrict	Mangga/Mango	Durian/Durian
	2020	2020
(1)	(2)	(3)
Tamiang Hulu	5	258
Bandar Pusaka	1 110	950
Kejuruan Muda	-	107
Tenggulun	683	-
Rantau	128	10 814
Kota Kualasimpang	-	-
Seruway	-	100
Bendahara	-	45
Banda Mulia	-	-
Karang Baru	-	234
Sekerak	-	920
Manyak Payed	-	800
Aceh Tamiang	1 926	14 228

Continued/Bersambung

Lanjutan Tabel/*Continued Table 5.1.9*

Kecamatan Subdistrict	Jeruk Siam/Orange/Tangerine	Pisang/Banana
	2020	2020
(1)	(4)	(5)
Tamiang Hulu	5	125
Bandar Pusaka	1 110	1 200
Kejuruan Muda	-	96
Tenggulun	683	800
Rantau	128	6 715
Kota Kualasimpang	-	45
Seruway	-	30
Bendahara	-	405
Banda Mulia	-	480
Karang Baru	-	428
Sekerak	-	6 266
Manyak Payed	-	780
Aceh Tamiang	1 926	17 370

Continued/Bersambung

Lanjutan Tabel/*Continued Table* 5.1.9

Kecamatan <i>Subdistrict</i>	Pepaya/ <i>Papaya</i>	Salak/ <i>Snakefruit</i>
	2020	2020
(1)	(6)	(7)
Tamiang Hulu	12	-
Bandar Pusaka	610	4
Kejuruan Muda	-	-
Tenggulun	-	-
Rantau	831	-
Kota Kualasimpang	-	-
Seruway	10	30
Bendahara	160	-
Banda Mulia	400	-
Karang Baru	35	-
Sekerak	150	-
Manyak Payed	250	-
Aceh Tamiang	2 458	34

Continued/*Bersambung*

Lanjutan Tabel/*Continued Table* 5.1.9

Kecamatan <i>Subdistrict</i>	Belimbing/ <i>Star Fruit</i>	Duku/Langsat/Kokosan
	2020	2020
(1)	(8)	(9)
Tamiang Hulu	7	14
Bandar Pusaka	-	-
Kejuruan Muda	-	-
Tenggulun	-	838
Rantau	15	700
Kota Kualasimpang	-	-
Seruway	-	-
Bendahara	5	-
Banda Mulia	240	-
Karang Baru	1	-
Sekerak	56	800
Manyak Payed	-	-
Aceh Tamiang	324	2 352

Continued/*Bersambung*

Lanjutan Tabel/*Continued Table* 5.1.9

Kecamatan <i>Subdistrict</i>	Jambu Air/ Water Apple	Jambu Biji/ Guava
	2020	2020
(1)	(10)	(11)
Tamiang Hulu	-	3
Bandar Pusaka	55	109
Kejuruhan Muda	-	-
Tenggulun	173	-
Rantau	50	49
Kota Kualasimpang	-	-
Seruway	-	-
Bendahara	30	27
Banda Mulia	136	80
Karang Baru	-	263
Sekerak	25	4
Manyak Payed	-	138
Aceh Tamiang	469	673

Continued/Bersambung

Lanjutan Tabel/Continued Table 5.1.9

Kecamatan Subdistrict	Jengkol/ Jengkol	Jeruk Besar/ Pomelo
	2020	2020
(1)	(12)	(13)
Tamiang Hulu	125	-
Bandar Pusaka	630	230
Kejuruan Muda	20	-
Tenggulun	117	29
Rantau	852	640
Kota Kualasimpang	-	-
Seruway	-	-
Bendahara	-	30
Banda Mulia	18	-
Karang Baru	-	24
Sekerak	220	15
Manyak Payed	-	600
Aceh Tamiang	1 982	1 568

Continued/Bersambung

Lanjutan Tabel/*Continued Table* 5.1.9

Kecamatan <i>Subdistrict</i>	Jeruk Siam/Keprok/ Orange/ <i>Tangerine</i>	Manggis/ <i>Mangosteen</i>
	2020	2020
(1)	(14)	(15)
Tamiang Hulu	5	9
Bandar Pusaka	1 110	740
Kejuruan Muda	-	-
Tenggulun	683	-
Rantau	128	3
Kota Kualasimpang	-	-
Seruway	-	-
Bendahara	-	-
Banda Mulia	-	-
Karang Baru	-	-
Sekerak	-	221
Manyak Payed	-	-
Aceh Tamiang	1 926	973

Continued/Bersambung

Lanjutan Tabel/*Continued Table* 5.1.9

Kecamatan <i>Subdistrict</i>	Melinjo/ Gnetum/Melinjo	Nangka/Cempedak/ <i>Jackfruit</i>
	2020	2020
(1)	(16)	(17)
Tamiang Hulu	1	9
Bandar Pusaka	12	1 050
Kejuruan Muda	-	-
Tenggulun	4	-
Rantau	-	59
Kota Kualasimpang	-	-
Seruway	-	-
Bendahara	-	-
Banda Mulia	17	-
Karang Baru	-	66
Sekerak	-	132
Manyak Payed	-	85
Aceh Tamiang	34	1 401

Continued/Bersambung

Lanjutan Tabel/*Continued Table* 5.1.9

Kecamatan <i>Subdistrict</i>	Nenas/ <i>Pineapple</i>	Petai/ <i>Twisted Cluster Bean</i>
	2020	2020
(1)	(18)	(19)
Tamiang Hulu	-	161
Bandar Pusaka	4	300
Kejuruan Muda	-	-
Tenggulun	-	5
Rantau	2	152
Kota Kualasimpang	20	-
Seruway	10	-
Bendahara	1	-
Banda Mulia	-	15
Karang Baru	4	-
Sekerak	1	1
Manyak Payed	-	-
Aceh Tamiang	42	634

Continued/Bersambung

Lanjutan Tabel/*Continued Table 5.1.9*

Kecamatan Subdistrict	Rambutan/ Rambutan	Sawo/ Sapodilla/Sawo
	2020	2020
(1)	(20)	(21)
Tamiang Hulu	3	15
Bandar Pusaka	790	290
Kejuruan Muda	13	23
Tenggulun	-	-
Rantau	4 540	40
Kota Kualasimpang	-	-
Seruway	48	-
Bendahara	70	90
Banda Mulia	690	-
Karang Baru	1 042	-
Sekerak	275	-
Manyak Payed	-	-
Aceh Tamiang	7 471	458

Continued/Bersambung

Lanjutan Tabel/*Continued Table* 5.1.9

Kecamatan Subdistrict	Sirsak/ Soursop	Sukun/ Breadfruit
	2020	2020
(1)	(22)	(23)
Tamiang Hulu	4	6
Bandar Pusaka	4	460
Kejuruan Muda	4	9
Tenggulun	-	27
Rantau	3	72
Kota Kualasimpang	-	-
Seruway	-	4
Bendahara	4	26
Banda Mulia	-	-
Karang Baru	34	57
Sekerak	4	3
Manyak Payed	-	-
Aceh Tamiang	57	664

Catatan/Note: *Data hanya tersedia hingga tahun 2020

Sumber/Source: BPS, Statistik Pertanian Hortikultura SPH-BST/BPS-Statistics Indonesia, Agricultural Statistic for Horticulture SPH-BST

Tabel 5.1.10 **Produksi Buah–Buahan dan Sayuran Tahunan Menurut Jenis Tanaman di Kabupaten Aceh Tamiang, 2020–2021**
Produksi Buah–Buahan dan Sayuran Tahunan Menurut Jenis Tanaman in Aceh Tamiang Regency, 2020–2021

Jenis Tanaman <i>Kind of Plants</i>	Satuan Unit	2020	2021
(1)	(2)	(3)	(4)
Alpukat/ Avocado	kw/ qui	-	-
Anggur/ Grape	kw/ qui	-	-
Apel/ Apple	kw/ qui	-	-
Belimbing/ Star Fruit	kw/ qui	324	-
Duku/Langsat/Kokosan/ Duku	kw/ qui	2 352	-
Durian/ Durian	kw/ qui	14 228	-
Jambu Air/ Water Apple	kw/ qui	469	-
Jambu Biji/ Guava	kw/ qui	673	-
Jengkol/ Jengkol	kw/ qui	1 982	-
Jeruk Besar/ Pomelo	kw/ qui	1 568	-
Jeruk Siam/Kepron/ Orange/Tangerine	kw/ qui	1 926	-
Mangga/ Mango	kw/ qui	3 408	-
Manggis/ Mangosteen	kw/ qui	973	-
Markisa/Konyal/ Passion fruit	kw/ qui	-	-
Melinjo/ Gnetum/Melinjo	kw/ qui	34	-
Nangka/Cempedak/ Jackfruit	kw/ qui	1 401	-
Nenas/ Pineapple	kw/ qui	42	-

Continued/Bersambung

Lanjutan Tabel/*Continued Table* 5.1.10

Jenis Tanaman <i>Kind of Plants</i>	Satuan Unit	2020	2021
(1)	(2)	(3)	(4)
Pepaya/ Papaya	kw/ qui	2 458	-
Petai/ Twisted Cluster Bean	kw/ qui	634	-
Pisang/ Banana	kw/ qui	17 370	-
Rambutan/ Rambutan	kw/ qui	7 471	-
Salak/ Snakefruit	kw/ qui	34	-
Sawo/ Sapodilla/Sawo	kw/ qui	458	-
Sirsak/ Soursop	kw/ qui	57	-
Sukun/ Breadfruit	kw/ qui	664	-

Note :

Sumber/Source : BPS, Statistik Pertanian Hortikultura SPH/ *BPS-Statistics Indonesia, Agricultural Statistic for Horticulture SPH*

Tabel 5.1.11 Jumlah Produksi Jahe di Kabupaten Aceh Tamiang Menurut Kecamatan, 2021
Table 5.1.11 Number of Ginger Production in Aceh Tamiang Regency By Sub District, 2021

Kecamatan Subdistrict	Luas Lahan/Land Area (Ha)		Produksi Production (Ton)	Produktivitas Productivity (Ton/Ha)
	Belum Menghasilkan	Sudah Menghasilkan		
(1)	(2)	(3)	(4)	(5)
Tamiang Hulu	-	-	-	-
Bandar Pusaka	4	1	6	6
Kejuruan Muda	-	-	-	-
Tenggulun	-	-	-	-
Rantau	-	-	-	-
Kota Kualasimpang	-	-	-	-
Seruway	12	-	-	-
Bendahara	-	-	-	-
Banda Mulia	-	-	-	-
Karang Baru	-	-	-	-
Sekerak	-	-	-	-
Manyak Payed	10	-	-	-
Aceh Tamiang	26	1	6	6

Sumber : Dinas Pertanian, Perkebunan dan Peternakan Kabupaten Aceh Tamiang
 Source : Aceh Tamiang Agriculture, Plantation and Animal Husbandry Office

Tabel
Table 5.1.12 **Jumlah Produksi Tanaman Sayur Mayur di Kabupaten Aceh Tamiang, 2021**
Number of Vegetables Plant Production in Aceh Tamiang, 2021

Sayur Mayur Vegetables	Luas Tanam Plant Area (Ha)	Luas Panen (ha) Harvested Area (ha)	Produksi (Kw) / Production (Kw)	Produktivitas (Kw/Ha) Productivity (Kw/ Ha)
(1)	(2)	(3)	(4)	(5)
Cabai Besar	-	-	-	-
Kacang Panjang	65,5	69	949	69
Sawi	-	-	-	-
Mentimun	53	53	935	4
Terung	25	20	324	20
Tomat	-	-	-	-
Kangkung	104	106	1335	23
Bayam	74	66	1339	8
Aceh Tamiang	321,5	314	4 882	124

Sumber : Dinas Pertanian, Perkebunan dan Peternakan Kabupaten Aceh Tamiang

Source : Aceh Tamiang Agriculture, Plantation and Animal Husbandry Office

Tabel 5.1.13 Luas Panen, Produktivitas, dan Produksi Jagung Menurut Kecamatan (ha), 2021
Harvested Area, Productivity, dan Production of Corn by Subdistrict (ha), 2021

Kecamatan Subdistrict	Luas Tanam Plant Area (Ha)	Luas Panen (ha) Harvested Area (ha)	Produksi (ton) Production (ton)	Produktivitas (ton/ha) Productivity (ton)
(1)	(2)	(3)	(4)	(5)
Tamiang Hulu	175	-	-	-
Bandar Pusaka	375	252	1 764	7,0
Kejuwaan Muda	15	42	172,2	4,1
Tenggulun	303	486	2 527,2	5,2
Rantau	12	72	288	4,0
Kota Kualasimpang	3	-	-	-
Seruway	17	-	-	-
Bendahara	3	3	7,5	2,5
Banda Mulia	4	2	9	4,5
Karang Baru	2	2	9	4,5
Sekerak	-	80	120	1,5
Manyak Payed	-	76	167,2	2,2
Aceh Tamiang	909	1 015	5 064,1	5,0

Sumber : Dinas Pertanian, Perkebunan dan Peternakan Kabupaten Aceh Tamiang
 Source : Aceh Tamiang Agriculture, Plantation and Animal Husbandry Office

Tabel
Table 5.1.14

Luas Panen, Produktivitas, dan Produksi Kacang Tanah Menurut Kecamatan (ha), 2021
Harvested Area, Productivity, dan Production of Peanut by Subdistrict (ha), 2021

Kecamatan Subdistrict	Luas Tanam Plant Area (Ha)	Luas Panen (ha) Harvested Area (ha)	Produksi (ton) Production (ton)	Produktivitas (ton) Productivity (ton)
(1)	(2)	(3)	(4)	(5)
Tamiang Hulu	-	-	-	-
Bandar Pusaka	12	9	81	9
Kejuwaan Muda	-	-	-	-
Tenggulun	-	1	1	1
Rantau	-	-	-	-
Kota Kualasimpang	-	-	-	-
Seruway	-	-	-	-
Bendahara	-	-	-	-
Banda Mulia	-	-	-	-
Karang Baru	-	-	-	-
Sekerak	-	-	-	-
Manyak Payed	-	-	-	-
Aceh Tamiang	12	10	82	8

Sumber : Dinas Pertanian, Perkebunan dan Peternakan Kabupaten Aceh Tamiang
Source : Aceh Tamiang Agriculture, Plantation and Animal Husbandry Office

Tabel 5.1.15 **Luas Panen, Produktivitas, dan Produksi Kacang Hijau Menurut Kecamatan (ha), 2021**
Harvested Area, Productivity, dan Production of Green Bean by Subdistrict (ha), 2021

Kecamatan Subdistrict	Luas Tanam Plant Area (Ha)	Luas Panen (ha) Harvested Area (ha)	Produksi (ton) Production (ton)	Produktivitas (ton) Productivity (ton)
(1)	(2)	(3)	(4)	(5)
Tamiang Hulu	-	-	-	-
Bandar Pusaka	15	8	64	8
Kejuruan Muda	-	-	-	-
Tenggulun	-	-	-	-
Rantau	-	-	-	-
Kota Kualasimpang	-	-	-	-
Seruway	1	3	3	1
Bendahara	-	-	-	-
Banda Mulia	-	-	-	-
Karang Baru	-	-	-	-
Sekerak	-	1	0,9	0,9
Manyak Payed	-	-	-	-
Aceh Tamiang	16	12	67,9	5,7

Sumber : Dinas Pertanian, Perkebunan dan Peternakan Kabupaten Aceh Tamiang
 Sumber : Aceh Tamiang Agriculture, Plantation and Animal Husbandry Office

Tabel
Table 5.1.16

Luas Panen, Produktivitas, dan Produksi Kacang Kedelai Menurut Kecamatan (ha), 2021
Harvested Area, Productivity, dan Production of Soybean by Subdistrict (ha), 2021

Kecamatan Subdistrict	Luas Tanam Plant Area (Ha)	Luas Panen (ha) Harvested Area (ha)	Produksi (ton) Production (ton)	Produktivitas (ton) Productivity (ton)
(1)	(2)	(3)	(4)	(5)
Tamiang Hulu	-	-	-	-
Bandar Pusaka	-	-	-	-
Kejuruan Muda	-	-	-	-
Tenggulun	-	-	-	-
Rantau	-	-	-	-
Kota Kualasimpang	-	-	-	-
Seruway	-	-	-	-
Bendahara	-	-	-	-
Banda Mulia	-	-	-	-
Karang Baru	-	-	-	-
Sekerak	-	-	-	-
Manyak Payed	-	-	-	-
Aceh Tamiang	-	-	-	-

Sumber : Dinas Pertanian, Perkebunan dan Peternakan Kabupaten Aceh Tamiang
Source : Aceh Tamiang Agriculture, Plantation and Animal Husbandry Office

Tabel
Table 5.1.17

Luas Panen, Produktivitas, dan Produksi Ubi Kayu Menurut Kecamatan (ha), 2021
Harvested Area, Productivity, dan Production of Cassava by Subdistrict (ha), 2021

Kecamatan Subdistrict	Luas Tanam Plant Area (Ha)	Luas Panen (ha) Harvested Area (ha)	Produksi (ton) Production (ton)	Produktivitas (ton) Productivity (ton/ha)
(1)	(2)	(3)	(4)	(5)
Tamiang Hulu	-	-	-	-
Bandar Pusaka	17	15	225	15
Kejuruan Muda	-	-	-	-
Tenggulun	-	-	-	-
Rantau	6	-	-	-
Kota Kualasimpang	-	-	-	-
Seruway	-	-	-	-
Bendahara	-	3	9	3
Banda Mulia	-	-	-	-
Karang Baru	-	8	64	8
Sekerak	-	49	2 401	49
Manyak Payed	-	1	1	1
Aceh Tamiang	23	76	2 700	35,5

Sumber : Dinas Pertanian, Perkebunan dan Peternakan Kabupaten Aceh Tamiang
Source : Aceh Tamiang Agriculture, Plantation and Animal Husbandry Office

Tabel 5.1.18 Luas Panen, Produktivitas, dan Produksi Ubi Jalar Menurut Kecamatan (ha), 2021
Harvested Area, Productivity, dan Production of Sweet Potatoe by Subdistrict (ha), 2021

Kecamatan Subdistrict	Luas Tanam Plant Area (Ha)	Luas Panen (ha) Harvested Area (ha)	Produksi (ton) Production (ton)	Produktivitas (ton) Productivity (ton)
(1)	(2)	(3)	(4)	(5)
Tamiang Hulu	-	-	-	-
Bandar Pusaka	-	-	-	-
Kejuruan Muda	-	-	-	-
Tenggulun	-	-	-	-
Rantau	-	-	-	-
Kota Kualasimpang	-	-	-	-
Seruway	-	-	-	-
Bendahara	-	-	-	-
Banda Mulia	-	-	-	-
Karang Baru	-	-	-	-
Sekerak	-	-	-	-
Manyak Payed	-	-	-	-
Aceh Tamiang	-	-	-	-

Sumber : Dinas Pertanian, Perkebunan dan Peternakan Kabupaten Aceh Tamiang
 Source : Aceh Tamiang Agriculture, Plantation and Animal Husbandry Office

Tabel
Table 5.1.19

Data Dasar dan Kondisi Prasarana Irigasi di Kabupaten Aceh Tamiang, 2021
Database and Condition of Irrigation Infrastructure in Aceh Tamiang Regency, 2021

Nama Daerah Irigasi (D.I)	Luas Daerah Irigasi (Ha)	Luas Areal Tanam (Ha)	Luas Wilayah Dalam Kondisi Baik (%)
(1)	(2)	(3)	(4)
D.I Alue Cantik	180	160	60%
D.I Alue Lhok	200	180	72%
D.I Alur Baung	150	120	74%
D.I Alur Hitam	150	125	60%
D.I Batu Bedulang	150	-	-
D.I Bukit Panjang	175	140	75%
D.I Gelanggang Merak	245	196	70%
D.I Ingin Jaya	280	224	60%
D.I Jamur Jelatang	300	240	70%
D.I Jamur Labu	250	200	70%
D.I Kampung Durian	200	160	60%
D.I Lhong Manyo	130	-	-
D.I Matang Ara	285	228	0%

Continued/Bersambung

Lanjutan Tabel/*Continued Table* 5.1.19

Nama Daerah Irigasi (D.I)	Luas Daerah Irigasi (Ha)	Luas Areal Tanam (Ha)	Luas Wilayah Dalam Kondisi Baik (%)
(1)	(2)	(3)	(4)
D.I Pahlawan	200	160	77%
D.I Paya Dehok	365	292	72%
D.I Paya Laut	675	540	73%
D.I Paya Udang	120	96	70%
D.I Pulo Tiga	998	798,4	70%
D.I Seunebok Gayo	365	292	70%
D.I Seunebok Bacee	85	68	70%
D.I Seunebok Dalam	200	160	70%
D.I Suka Rahmat	320	256	75%
D.I Pahlawan	187	59,84	80%
D.I Paya Dehok	75	60	76%
D.I Paya Laut	-	-	-
D.I Rantau Pakam	-	-	-

Catatan/*Note*:

Sumber/*Source*: Dinas Pekerjaan Umum dan Perumahan Rakyat Kabupaten Aceh Tamiang/Aceh Tamiang Regional Public Works and Public Housing Office

Tabel
Table 5.1.20

Data Dasar dan Kondisi Prasarana Irigasi di Kabupaten Aceh Tamiang, 2021
Database and Condition of Irrigation Infrastructure in Aceh Tamiang Regency, 2021

Nama Daerah Irigasi (D.I)	Luas Daerah Irigasi (Ha)	Luas dalam Kondisi Baik (%)
(1)	(2)	(3)
D.I Alue Cantik	180	60%
D.I Alue Lhok	200	72%
D.I Alur Baung	150	74%
D.I Alur Hitam	150	60%
D.I Batu Bedulang	150	-
D.I Bukit Panjang	175	75%
D.I Gelanggang Merak	245	70%
D.I Ingin Jaya	280	60%
D.I Jamur Jelatang	300	70%
D.I Jamur Labu	250	70%
D.I Kampung Durian	200	60%
D.I Lhong Manyo	130	-
D.I Matang Ara	285	0%
D.I Pahlawan	200	77%
D.I Paya Dehok	365	72%

Continued/Bersambung

Lanjutan Tabel/*Continued Table* 5.1.20

Nama Daerah Irigasi (D.I)	Luas Daerah Irigasi (Ha)	Luas dalam Kondisi Baik (%)
(1)	(2)	(3)
D.I Paya Laut	675	73%
D.I Paya Udang	120	70%
D.I Pulo Tiga	998	70%
D.I Seunebok Gayo	365	70%
D.I Seunebok Bacee	85	70%
D.I Seunebok Dalam	200	70%
D.I Suka Rahmat	320	75%
D.I. Suka Rakyat	187	80%
D.I. Rantau Pakam	75	76%
D.I Rawa Keutengga	-	-
D.I Tenggulun	-	-

Continued/Bersambung

Lanjutan Tabel/*Continued Table* 5.1.20

Nama Daerah Irigasi (D.I)	Luas Areal Tanam (Ha)	Kecamatan	Keterangan (Jenis Irigasi)
(1)	(4)	(5)	(6)
D.I Alue Cantik	160	Bendahara	Pompa
D.I Alue Lhok	180	Karang Baru	Bendung Alur
D.I Alur Baung	120	Karang Baru	Bendung Alur
D.I Alur Hitam	125	Kejuruan Muda	Pompa
D.I Batu Bedulang	-	Bandar Pusaka	Bendung
D.I Bukit Panjang	140	Manyak Payed & Karang Baru	Pompa
D.I Gelanggang Merak	196	Manyak Payed	Pompa
D.I Ingin Jaya	224	Rantau	Bendung & Pompa
D.I Jamur Jelatang	240	Rantau	Bendung
D.I Jamur Labu	200	Rantau	Bendung
D.I Kampung Durian	160	Rantau	Saluran saja
D.I Lhong Manyo	-	Manyak Payed	Bendung & Pompa
D.I Matang Ara	228	Sekerak	-
D.I Pahlawan	160	Manyak Payed	Pompa
D.I Paya Dehok	292	Bendahara	Pompa

Continued/*Bersambung*

Lanjutan Tabel/*Continued Table 5.1.20*

Nama Daerah Irigasi (D.I)	Luas Areal Tanam (Ha)	Kecamatan	Keterangan (Jenis Irigasi)
(1)	(4)	(5)	(6)
D.I Paya Laut	675	Kr. Baru/ Paya Meta	Bendung
D.I Paya Udang	120	Seruway	Pompa
D.I Pulo Tiga	998	Tamiang Hulu	Pompa
D.I Seunebok Gayo	365	Manyak Payed	Pompa
D.I Seunebok Bacee	85	Banda Mulia/ Bendahara	Pompa
D.I Seunebok Dalam	200	Bendahara	Pompa
D.I Suka Rahmat	320	Rantau	Bendung
D.I. Suka Rakyat	187	Manyak Payed	Bendung
D.I. Rantau Pakam	75	Tenggulun	Bendung
D.I Rawa Keutengga	-	Bendahara	Pasang Surut
D.I Tenggulun	-	Tenggulun	-

Catatan/Note:

Sumber/Source: Dinas Pekerjaan Umum dan Perumahan Rakyat Kabupaten Aceh Tamiang/Aceh Tamiang Regional Public Works and Public Housing Office

Tabel 5.1.21 **Realisasi Penggunaan Pestisida Untuk Tanaman Padi di Kabupaten Aceh Tamiang, 2021**
Table 5.1.21 **Realization of Pesticide for Paddy in Aceh Tamiang Regency, 2021**

Kecamatan Subdistrict	Insektisida (Liter)	Rodent (Kg)
(1)	(2)	(3)
Tamiang Hulu	555	200
Bandar Pusaka	472	320
Kejuruan Muda	312	254
Tenggulun	464	170
Rantau	463	95
Kota Kualasimpang	3	0
Seruway	675	150
Bendahara	345	210
Banda Mulia	1 300	100
Karang Baru	522	140
Sekerak	247	90
Manyak Payed	2 000	150
Aceh Tamiang	7 358	1 879

Sumber : Dinas Pertanian, Perkebunan dan Peternakan Kabupaten Aceh Tamiang
 Source : Aceh Tamiang Agriculture, Plantation and Animal Husbandry Office

Tabel
Table 5.1.22

**Jumlah Alat Pertanian di Kabupaten Aceh Tamiang,
2021**
**Number of Agriculture Equipment in Aceh Tamiang Regency,
2021**

Kecamatan Subdistrict	Nama Alat Equipment Name (Unit)			Jumlah/Total
	Traktor	Perontok Padi	Pengering Gabah	
(1)	(2)	(3)	(4)	(7)
Tamiang Hulu	-	-	-	-
Bandar Pusaka	-	-	-	-
Kejuruan Muda	-	-	-	-
Tenggulun	-	-	-	-
Rantau	-	-	-	-
Kota Kualasimpang	-	-	-	-
Seruway	-	-	-	-
Bendahara	-	-	1	1
Banda Mulia	-	-	-	-
Karang Baru	-	-	-	-
Sekerak	-	-	-	-
Manyak Payed	-	-	1	1
Aceh Tamiang	-	-	2	2

Sumber : Dinas Pertanian, Perkebunan dan Peternakan Kabupaten Aceh Tamiang
Source : Aceh Tamiang Agriculture, Plantation and Animal Husbandry Office

Tabel 5.1.23 Jumlah Kelompok Tani Nelayan di Kabupaten Aceh Tamiang, 2021
Table 5.1.23 **Number of Farmer Group in Aceh Tamiang Regency, 2021**

Nama Kecamatan Sub District Name	Kelas kelompok				Jumlah
	Pemula	Lanjut	Madya	Utama	
(1)	(2)	(3)	(4)	(5)	(6)
Tamiang Hulu	54	5	-	-	59
Bandar Pusaka	70	8	-	-	78
Kejuruan Muda	71	6	3	-	80
Tenggulun	58	5	-	-	63
Rantau	47	16	4	-	67
Kota Kualasimpang	4	-	-	-	4
Seruway	63	22	2	-	87
Bendahara	61	26	7	-	94
Banda Mulia	40	10	-	-	50
Karang Baru	69	29	-	-	98
Sekerak	34	5	-	-	39
Manyak Payed	111	63	2	-	176
Aceh Tamiang	682	195	18	-	895

Sumber : Dinas Pangan, Kelautan dan Perikanan Kabupaten Aceh Tamiang
 Source : Aceh Tamiang Food, Oceanary and Fihseries Office

Tabel
Table 5.1.24

Jumlah Penyuluh Pertanian di Kabupaten Aceh Tamiang, 2021
Number of Agriculture Education in Aceh Tamiang Regency, 2021

Kecamatan Subdistrict	Jumlah Desa	Jumlah WKPP	Jumlah Penyuluh				Total
			PNS	THL-TB	Honorer	Swadaya	
(1)	(2)	(3)	(4)	(5)	(6)	(7)	(8)
PPS Kabupaten			10				
Tamiang Hulu	9	6	1	3	2	1	22
Bandar Pusaka	15	6	2	4	-	2	29
Kejuruan Muda	15	7	3	4	-	2	31
Tenggulun	5	5	1	4	-	2	17
Rantau	17	6	4	2	-	1	30
K.K. Simpang	5	-	-	-	-	-	5
Seuruway	22	8	6	1	1	4	42
Bendahara	33	9	6	2	1	3	54
Banda Mulia	10	5	2	3	-	2	22
Karang Baru	32	7	4	3	-	4	50
Sekerak	14	6	3	2	1	2	28
Manyak Payed	36	12	9	2	1	3	63
Aceh Tamiang	213	77	51	30	6	26	393

Sumber : Dinas Pertanian, Perkebunan dan Peternakan Kabupaten Aceh Tamiang
Source : Aceh Tamiang Agriculture, Plantation and Animal Husbandry Office

Tabel 5.1.25 **Jumlah Gabungan Kelompok Tani (Gapoktan) di Kabupaten Aceh Tamiang, 2021**
Table 5.1.25 **Number of Farmer Groups Combined in Aceh Tamiang Regency, 2021**

Nama Kecamatan Sub District Name	Nama Gapoktan	Total
(1)	(2)	(3)
Tamiang Hulu	Tani Jaya	1
	Gemah Ripah	1
	Khalifah Bersatu	1
	Maju Bersama	1
	Bungong Jaya Mandiri	1
	Tani Sejahtera	1
	Bina Usaha	1
	Sri Sadono	1
	Sinar Harapan	1
	Suka Jadi	1
	Surya Jaya	1
	Harapan Baru	1
	Bandar Pusaka	Bumi Hijau
Hutan Kota		1
Maju Bersama		1
Pasti Maju		1
Agro		1
Garda Karya		1
Bintang Segi		1
Kopadsal		1
Karang Janggut		1
Bangun Baru		1
Garuda		1
Tunas Baru	1	

Continued/Bersambung

Lanjutan Tabel/*Continued Table* 5.1.25

Nama Kecamatan Sub District Name	Nama Gapoktan	Total
(1)	(2)	(3)
Kejuruan Muda	Giat Serasi	1
	Mekar Tani	1
	Sri Rezeki	1
	Embun Pagi	1
	Sido Makmur V	1
	Giat Serasi	1
	Mekar Sari	1
	Mentawak Sejahtera	1
	Tani Jaya II	1
	Maju Jaya	1
	Cendana	1
	Mekar Tani	1
	Sri Kencana	1
	Meranti Jaya	1
	Rahmad	1
Tenggulun	Sumber Lestari	1
	Adil Makmur	1
	Suka Damai I	1
	Mulya Lestari	1
	Adma Jaya	1
	Makmur Jaya	1
	Alur Beton	1
	Serumpun	1
	Perdana	1
Bungong Aceh	1	

Bersambung...
Continued. . .

Lanjutan Tabel/*Continued Table* 5.1.25

Nama Kecamatan Sub District Name	Nama Gapoktan	Total
(1)	(2)	(3)
Rantau	Sejahtera I	1
	Mekar Sari	1
	Keluarga	1
	Gembira	1
	Bahagia Tani I	1
	Bahagia Tani II	1
	Gemah Rifah	1
	Nusa Indah	1
	Jaya Tani	1
	Cinta Damai	1
	Al Qibas Alqiqah	1
	Guyub Rukun II	1
	Lintang Asri	1
	Simpur Jaya	1
Kota Kuala Simpang	-	1
Seruway	Subur Jaya I	1
	Pelopor	1
	Mabar Jaya	1
	Bangun Trisno	1
	Hareukat Meugo	1
	Murni	1
	Tania Putri	1
	Mekar Jaya	1
	Mekar	1
	Tunas Mandiri	1
	Subur Tani	1

Continued/Bersambung

Lanjutan Tabel/*Continued Table* 5.1.25

Nama Kecamatan Sub District Name	<i>Nama Gapoktan</i>	<i>Total</i>
(1)	(2)	(3)
Seruway	Sedia Tani	1
	Harapan Tani	1
	Suka Tani	1
	Terpadu	1
	Maju Jaya	1
Bendahara	Melati Tepah	1
	Eumpang Breuh	1
	Tani Makmur	1
	Tunas Baru	1
	Harkat Meugo	1
	Jaya Baru	1
	Tengah Mulia	1
	Tamiang Makmur	1
	Sri Rezeki II	1
	Sahabat	1
	Keumala	1
	Subur Tani	1
	Ingin Jaya	1
	Sepakat Tani	1
	Cicempala	1
	Surya Tani	1
Keluarga Tani	1	
Bunda Maju	1	
Makmur Besare	1	
Tani Muda II	1	

Continued/Bersambung

Lanjutan Tabel/*Continued Table 5.1.25*

Nama Kecamatan Sub District Name	Nama Gapoktan	Total
(1)	(2)	(3)
Banda Mulia	Raja Mulia	1
	Donorejo Maju Jaya	1
	Suka Makmur	1
	Warahmah	1
	Harapan Makmur	1
	Sejahtera	1
	Wonogiri Jaya	1
	Suka Karya	1
	Hana Dawa	1
	Raseuki Tanjung	1
	Karang Baru	Tani Jaya
Teguh Bersama		1
Kembang Jaya		1
Mekar Tani		1
Maju Bersama		1
Serasi		1
Karya Utama		1
Seroja		1
Makmur Tani		1
Mutiara		1
Barona		1
Berkat		1
Bina Mandiri		1
Jaya Tani II		1
Bersama	1	
Jaya Baru Tani	1	

Continued/Bersambung

Lanjutan Tabel/*Continued Table* 5.1.25

Nama Kecamatan Sub District Name	Nama Gapoktan	Total
(1)	(2)	(3)
Sekerak	Mekar Melati	1
	Karya Tani	1
	Mandiri	1
	Nilam Sari	1
	Berkah Jaya	1
	Sri Wangi	1
	Hana Maju	1
	Karya Nyata	1
	Makmur Tani	1
	Karya Nyata	1
	Harapan Baru	1
	Melur	1
	Manyak Payed	Mekar Jaya
Mitra Jaya		1
Rawa Harapan		1
Beurkah Blang		1
Bina Tani		1
Bestari		1
Tani Raja		1
Tani Makmur		1
Setia Sabee		1
Sumber Rezeki		1
Khatulistiwa		1
Blang Luah		1
Kembang Baro		1
Beringin Bahagia	1	

Continued/Bersambung

Lanjutan Tabel/Continued Table 5.1.25

Nama Kecamatan Sub District Name	Nama Gapoktan	Total
(1)	(2)	(3)
Manyak Payed	Sekar Jaya Tani	1
	Mawar Mekar	1
	Usaha Baru	1
	Maju Bersama	1
	Raja Tani	1
	Makmue Tani	1
	Bijeeh Mata	1
	Seumangat Baroe	1

Sumber : Dinas Pertanian, Perkebunan dan Peternakan Kabupaten Aceh Tamiang
 Source : Aceh Tamiang Agriculture, Plantation and Animal Husbandry Office

Tabel
Table 5.1.26

Jumlah Balai Penyuluh Pertanian (BPP) di Kabupaten Aceh Tamiang, 2021
Number of Agriculture Extension Center in Aceh Tamiang Regency, 2021

Kecamatan Subdistrict	Nama BPP	Total
(1)	(2)	(3)
Tamiang Hulu	BPP Tamiang Hulu	1
Bandar Pusaka	BPP Bandar Pusaka	1
Kejuruan Muda	BPP Kejuruan Muda	1
Tenggulun	BPP Tenggulun	1
Rantau	BPP Rantau	1
Kota Kualasimpang	BPP K.K. Simpang	1
Seruway	BPP Seuruway	1
Bendahara	BPP Bendahara	1
Banda Mulia	BPP Banda Mulia	1
Karang Baru	BPP Karang Baru	1
Sekerak	BPP Sekerak	1
Manyak Payed	BPP Manyak Payed	1
Aceh Tamiang		12

Sumber : Dinas Pertanian, Perkebunan dan Peternakan Kabupaten Aceh Tamiang
Source : Aceh Tamiang Agriculture, Plantation and Animal Husbandry Office

Tabel
Table 5.1.27

Luas Lahan Sawah Berdasarkan Jenis Pengairan Menurut Kecamatan di Kabupaten Aceh Tamiang (ha), 2021
Rice Fields Area According Irrigation Type by Subdistrict in Aceh Tamiang Regency(ha), 2021

Kecamatan Subdistrict	Jenis Pengairan/ Irrigation Type (Ha)			Tadah Hujan Rain Reser Voir	Jumlah/Total
	Teknis/ Technical	Semi Teknis/Semi Technical	Tradisional/ Traditional		
(1)	(2)	(3)	(4)	(5)	(6)
Tamiang Hulu	0	0	0	205	205
Bandar Pusaka	0	0	0	224	224
Kejuruhan Muda	0	0	0	422	422
Tenggulun	0	0	0	468	468
Rantau	0	0	0	595	595
Kota Kualasimpang	0	0	0	0	0
Seruway	0	335	0	698	1 033
Bendahara	0	0	0	1 518	1 518
Banda Mulia	0	0	0	1 333	1 333
Karang Baru	0	0	0	983	983
Sekerak	0	0	0	89	89
Manyak Payed	0	172	0	2 258	2 430
Aceh Tamiang	0	507	0	8 793	9 300

Sumber : Dinas Pertanian, Perkebunan dan Peternakan Kabupaten Aceh Tamiang
Source : Aceh Tamiang Agriculture, Plantation and Animal Husbandry Office

Tabel
Table 5.1.28

Luas Panen, Produksi dan Konsumsi Beras di Kabupaten Aceh Tamiang Tahun 2019, 2020, dan 2021
Harvested Area, Production and Konsumption Rice in Aceh Tamiang Regency 2019, 2020, and 2021

Tahun Years	Luas Panen Harvested Area (Ha)	Produksi GKG Dry Milled (Ton)	Produksi Beras Rice production (Ton)	Konsumsi Beras Rice Consumption (Ton) ²
(1)	(2)	(3)	(4)	(5)
2019	14 784,01	70 958,62	40 667,46	37 110,51
2020	14 985,00	70 063,00	40 15400	-
2021*	-	-	-	-

Catatan/Note: ²Konsumsi beras tahun 2021 tidak tersedia

Sumber/Source: BPS, Statistik Pertanian-Survei KSA (Kerangka Sampling Area)/BPS-Statistics Indonesia, Agricultural Statistic for KSA

**5.2 PERKEBUNAN
ESTATE CROPS**

Tabel 5.2.1 Luas Areal Tanaman Perkebunan Menurut Kecamatan dan Jenis Tanaman di Kabupaten Aceh Tamiang (ha), 2020 dan 2021
Planted Area of Estate Crops by Subdistrict and Type of Crops in Aceh Tamiang Regency (ha), 2020 and 2021

Kecamatan Subdistrict	Kelapa Sawit/Oil Palm		Kelapa/Coconut	
	2020	2021	2020	2021
(1)	(2)	(3)	(4)	(5)
Tamiang Hulu	4 958	5 152	10	13
Bandar Pusaka	2 513	2 678	26	27
Kejuruan Muda	1 100	1 140	15	17
Tenggulun	4 135	4 300	24	23
Rantau	686	700	27	25
Kota Kualasimpang	10	10	1	1
Seruway	3 484	3 556	106	103
Bendahara	1 569	1 758	95	96
Banda Mulia	308	370	120	126
Karang Baru	1 418	1 530	35	34
Sekerak	538	614	31	34
Manyak Payed	1 237	1 297	81	83
Aceh Tamiang	21 956	23 105	571	582

Continued/Bersambung

Lanjutan Tabel/*Continued Table 5.2.1*

Kecamatan Subdistrict	Karet/Rubber		Kopi/Coffee	
	2020	2021	2020	2021
(1)	(6)	(7)	(8)	(9)
Tamiang Hulu	6 250	5 700	15	14
Bandar Pusaka	2 076	1 860	4	38
Kejuruhan Muda	2 980	2 771	6	15
Tenggulun	1 574	1 271	5	5
Rantau	1 137	1 115	1	1
Kota Kualasimpang	0	-	0	-
Seruway	670	595	0	1
Bendahara	162	140	0	-
Banda Mulia	48	41	0	-
Karang Baru	1 452	1 307	4	24
Sekerak	952	854	6	6
Manyak Payed	613	484	0	
Aceh Tamiang	17 914	16 138	41	104

Continued/Bersambung

Lanjutan Tabel/*Continued Table* 5.2.1

Kecamatan Subdistrict	Kakao/Cocoa		Tebu/Sugar cane	
	2020	2021	2020	2021
(1)	(10)	(11)	(12)	(13)
Tamiang Hulu	280	235	1	1
Bandar Pusaka	239	207	1	1
Kejuruan Muda	118	93	1	1
Tenggulun	188	126	1	1
Rantau	139	127	1	1
Kota Kualasimpang	1	1	1	1
Seruway	96	73	1	1
Bendahara	124	107	2	2
Banda Mulia	65	57	0,5	0,5
Karang Baru	137	118	2	2
Sekerak	40	35	0,5	0,5
Manyak Payed	88	76	2	2
Aceh Tamiang	1 515	1 255	14	14

Continued/Bersambung

Lanjutan Tabel/*Continued Table 5.2.1*

Kecamatan Subdistrict	Teh/Tea		Tembakau/Tobacco	
	2020	2021	2020	2021
(1)	(14)	(15)	(16)	(17)
Tamiang Hulu	-	-	-	-
Bandar Pusaka	-	-	-	-
Kejuruhan Muda	-	-	-	-
Tenggulun	-	-	-	-
Rantau	-	-	-	-
Kota Kualasimpang	-	-	-	-
Seruway	-	-	-	-
Bendahara	-	-	-	-
Banda Mulia	-	-	-	-
Karang Baru	-	-	-	-
Sekerak	-	-	-	-
Manyak Payed	-	-	-	-
Aceh Tamiang	0	0	0	0

Sumber : Dinas Pertanian, Perkebunan dan Peternakan Kabupaten Aceh Tamiang
 Source : Aceh Tamiang Agriculture, Plantation and Animal Husbandry Office

Tabel
Table 5.2.2

Produksi Perkebunan Menurut Kecamatan dan Jenis Tanaman di Kabupaten Aceh Tamiang (ton), 2020 dan 2021

Production of Estate by Subdistrict and Type of Crops in Aceh Tamiang Regency (ton), 2020 and 2021

Kecamatan Subdistrict	Kelapa Sawit/Oil Palm		Kelapa/Coconut	
	2020	2021	2020	2021
(1)	(2)	(3)	(4)	(5)
Tamiang Hulu	59 388	60 410	2,9	3,8
Bandar Pusaka	25 494	26 852	12,2	11,6
Kejuwaan Muda	10 640	11 102	5,8	6,4
Tenggulun	47 082	48 468	11	9,9
Rantau	7 350	7 490	13,3	12,8
Kota Kualasimpang	1 400	1 400	0,4	0,4
Seruway	45 122	45 570	49,3	49,3
Bendahara	18 788	20 832	46,1	47,6
Banda Mulia	2 912	3 612	64,4	65
Karang Baru	15 708	16 968	16,8	16,2
Sekerak	4 802	5 082	14,5	15,1
Manyak Payed	12 404	12 404	39,4	40
Aceh Tamiang	251 090	260 190	276,1	278,1

Continued/Bersambung

Lanjutan Tabel/*Continued Table 5.2.2*

Kecamatan Subdistrict	Karet/Rubber		Kopi/Coffee	
	2020	2021	2020	2021
(1)	(6)	(7)	(8)	(9)
Tamiang Hulu	399,2	3 840,0	1,86	1,86
Bandar Pusaka	1 432	1 272,0	0,31	0,93
Kejuruan Muda	1 680	1 608,8	0,62	0,93
Tenggulun	787,2	656,8	0,62	0,62
Rantau	732,8	738,4	0,31	0,31
Kota Kualasimpang	-	0	0	0
Seruway	400	364,0	0	0
Bendahara	108	100,0	0	0
Banda Mulia	28	25,0	0	0
Karang Baru	868,8	800,8	0,62	0,93
Sekerak	410,4	412,8	0,31	0,31
Manyak Payed	399,2	320,0	0	0
Aceh Tamiang	7 245,6	10 138,6	4,65	5,89

Continued/Bersambung

Lanjutan Tabel/*Continued Table 5.2.2*

Kecamatan Subdistrict	Kakao/Cocoa		Tebu/Sugar cane	
	2020	2021	2020	2021
(1)	(10)	(11)	(12)	(13)
Tamiang Hulu	108,9	103,7	1	1,1
Bandar Pusaka	77,1	71,3	1	1,1
Kejuruhan Muda	37,1	35,4	1	1,1
Tenggulun	88,4	87,0	1	1,1
Rantau	42,3	44,1	1	1,1
Kota Kualasimpang	0,6	0,6	1	1,1
Seruway	37,7	31,9	1	1,1
Bendahara	53,6	49,6	2	2,2
Banda Mulia	52,2	44,5	1	0,5
Karang Baru	52,2	47,6	2	2,2
Sekerak	13,1	10,8	1	0,5
Manyak Payed	34,8	31,9	2	2,2
Aceh Tamiang	598,0	558,4	15	15,3

Continued/Bersambung

Lanjutan Tabel/*Continued Table 5.2.2*

Kecamatan Subdistrict	Teh/Tea		Tembakau/Tobacco	
	2020	2021	2020	2021
(1)	(14)	(15)	(16)	(17)
Tamiang Hulu	0	0	0	0
Bandar Pusaka	0	0	0	0
Kejuruan Muda	0	0	0	0
Tenggulun	0	0	0	0
Rantau	0	0	0	0
Kota Kualasimpang	0	0	0	0
Seruway	0	0	0	0
Bendahara	0	0	0	0
Banda Mulia	0	0	0	0
Karang Baru	0	0	0	0
Sekerak	0	0	0	0
Manyak Payed	0	0	0	0
Aceh Tamiang	0	0	0	0

Sumber : Dinas Pertanian, Perkebunan dan Peternakan Kabupaten Aceh Tamiang
 Source : Aceh Tamiang Agriculture, Plantation and Animal Husbandry Office

Tabel 5.2.3 Jumlah Produksi Kelapa Sawit di Kabupaten Aceh Tamiang Menurut Kecamatan, 2021
Table *Number of Palm Tree Production in Aceh Tamiang Regency By Sub District, 2021*

Kecamatan Subdistrict	Luas Lahan/Land Area (Ha)		Produksi Production (Ton)	Produktivitas Productivity (Ton/ Ha)
	Belum Menghasilkan	Sudah Menghasilkan		
(1)	(2)	(3)	(4)	(5)
Tamiang Hulu	732	4 315	60 410	14
Bandar Pusaka	642	1 918	26 852	14
Kejuruan Muda	225	793	11 102	14
Tenggulun	798	3 462	48 468	14
Rantau	133	535	7 490	14
Kota Kualasimpang	0	10	1 400	14
Seruway	253	3 255	45 570	14
Bendahara	210	1 488	20 832	14
Banda Mulia	107	258	3 612	14
Karang Baru	260	1 212	16 968	14
Sekerak	233	363	5 082	14
Manyak Payed	380	886	12 404	14
Aceh Tamiang	3 973	18 495	260 190	14

Sumber : Dinas Pertanian, Perkebunan dan Peternakan Kabupaten Aceh Tamiang
 Source : Aceh Tamiang Agriculture, Plantation and Animal Husbandry Office

Tabel
Table 5.2.4**Jumlah Produksi Karet di Kabupaten Aceh Tamiang
Menurut Kecamatan, 2021**
*Number of Rubber Production in Aceh Tamiang Regency By
Sub District, 2021*

Kecamatan Subdistrict	Luas Lahan/Land Area (Ha)		Produksi Production (Ton)	Produktivitas Productivity (Ton/Ha)
	Belum Menghasilkan	Sudah Menghasilkan		
(1)	(2)	(3)	(4)	(5)
Tamiang Hulu	600	4 800	3 840,0	0,8
Bandar Pusaka	150	1 590	1 272,0	0,8
Kejuruan Muda	550	2 011	1 608,8	0,8
Tenggulun	100	821	656,8	0,8
Rantau	62	923	738,4	0,8
Kota Kualasimpang	0	0	0	0
Seruway	110	455	364,0	0,8
Bendahara	10	125	100,0	0,8
Banda Mulia	5	32	25,6	0,8
Karang Baru	106	1 001	800,8	0,8
Sekerak	265	516	412,8	0,8
Manyak Payed	64	400	320	0,8
Aceh Tamiang	2 022	12 674	10 139,2	0,8

Sumber : Dinas Pertanian, Perkebunan dan Peternakan Kabupaten Aceh Tamiang
Source : Aceh Tamiang Agriculture, Plantation and Animal Husbandry Office

Tabel 5.2.5 Jumlah Produksi Kelapa di Kabupaten Aceh Tamiang Menurut Kecamatan, 2021
Table Number of Coconut Production in Aceh Tamiang Regency By Sub District, 2021

Kecamatan Subdistrict	Luas Lahan/Land Area (Ha)		Produksi Production (Ton)	Produktivitas Productivity (Ton/Ha)
	Belum Menghasilkan	Sudah Menghasilkan		
(1)	(2)	(3)	(4)	(5)
Tamiang Hulu	5	7	3,8	0,58
Bandar Pusaka	6	20	11,6	0,58
Kejuruan Muda	5	11	6,4	0,58
Tenggulun	5	17	9,9	0,58
Rantau	2	22	12,8	0,58
Kota Kualasimpang	0	1	0,5	0,58
Seruway	12	85	49,3	0,58
Bendahara	12	82	47,6	0,58
Banda Mulia	11	112	65	0,58
Karang Baru	4	28	16,2	0,58
Sekerak	5	26	15,1	0,58
Manyak Payed	12	69	40	0,58
Aceh Tamiang	79	480	278,2	0,58

Sumber : Dinas Pertanian, Perkebunan dan Peternakan Kabupaten Aceh Tamiang
 Source : Aceh Tamiang Agriculture, Plantation and Animal Husbandry Office

Tabel
Table 5.2.6**Jumlah Produksi Pinang di Kabupaten Aceh Tamiang
Menurut Kecamatan, 2021**
**Number of Areca Production in Aceh Tamiang Regency By
Sub District, 2021**

Kecamatan Subdistrict	Luas Lahan/Land Area (Ha)		Produksi Production (Ton)	Produktivitas Productivity (Ton/Ha)
	Belum Menghasilkan	Sudah Menghasilkan		
(1)	(2)	(3)	(4)	(5)
Tamiang Hulu	35	85	42,5	0,5
Bandar Pusaka	17	39	19,5	0,5
Kejuruan Muda	10	33	16,5	0,5
Tenggulun	10	46	23	0,5
Rantau	3	45	22,5	0,5
Kota Kualasimpang	0	0	0	0
Seruway	16	63	31,5	0,5
Bendahara	23	125	62,5	0,5
Banda Mulia	5	49	24,5	0,5
Karang Baru	27	55	27,5	0,5
Sekerak	37	29	14,5	0,5
Manyak Payed	11	72	36	0,5
Aceh Tamiang	194	641	320,5	0,5

Sumber : Dinas Pertanian, Perkebunan dan Peternakan Kabupaten Aceh Tamiang
Source : Aceh Tamiang Agriculture, Plantation and Animal Husbandry Office

Tabel 5.2.7 Jumlah Produksi Sagu di Kabupaten Aceh Tamiang Menurut Kecamatan, 2021
Number of Sagoo Production in Aceh Tamiang Regency By Sub District, 2021

Kecamatan Subdistrict	Luas Lahan/Land Area (Ha)		Produksi Production (Ton)	Produktivitas Productivity (Ton/Ha)
	Belum Menghasilkan	Sudah Menghasilkan		
(1)	(2)	(3)	(4)	(5)
Tamiang Hulu	2	3	1,6	0,525
Bandar Pusaka	2	2	1,1	0,525
Kejuruan Muda	2	2	1,1	0,525
Tenggulun	2	1	0,5	0,525
Rantau	3	2	1,1	0,525
Kota Kualasimpang	0	0	0	0
Seruway	0	0	0	0,525
Bendahara	3	2	1,1	0,525
Banda Mulia	2	2	1,1	0,525
Karang Baru	2	3	1,6	0,525
Sekerak	2	1	0,5	0,525
Manyak Payed	2	3	1,6	0,525
Aceh Tamiang	22	21	11,3	0,525

Sumber : Dinas Pertanian, Perkebunan dan Peternakan Kabupaten Aceh Tamiang
 Source : Aceh Tamiang Agriculture, Plantation and Animal Husbandry Office

Tabel 5.2.8 Jumlah Produksi Aren di Kabupaten Aceh Tamiang Menurut Kecamatan, 2021
Number of Sugar Palm Production in Aceh Tamiang Regency By Sub District, 2021

Kecamatan Subdistrict	Luas Lahan/Land Area (Ha)		Produksi Production (Ton)	Produktivitas Productivity (Ton/Ha)
	Belum Menghasilkan	Sudah Menghasilkan		
(1)	(2)	(3)	(4)	(5)
Tamiang Hulu	2	3	1,5	0,49
Bandar Pusaka	2	2	1	0,49
Kejuruan Muda	2	2	1	0,49
Tenggulun	1	1	0,5	0,49
Rantau	2	3	1,5	0,49
Kota Kualasimpang	0	0	0	0
Seruway	2	2	1	0,49
Bendahara	2	2	1	0,49
Banda Mulia	2	1	0,5	0,49
Karang Baru	2	3	1,5	0,49
Sekerak	2	1	0,5	0,49
Manyak Payed	2	2	1	0,49
Aceh Tamiang	21	22	11	0,49

Sumber : Dinas Pertanian, Perkebunan dan Peternakan Kabupaten Aceh Tamiang
 Source : Aceh Tamiang Agriculture, Plantation and Animal Husbandry Office

Tabel
Table 5.2.9

Jumlah Produksi Kopi di Kabupaten Aceh Tamiang Menurut Kecamatan, 2021
Number of Coffee Production in Aceh Tamiang Regency By Sub District, 2021

Kecamatan Subdistrict	Luas Lahan/Land Area (Ha)		Produksi Production (Ton)	Produktivitas Productivity (Ton/Ha)
	Belum Menghasilkan	Sudah Menghasilkan		
(1)	(2)	(3)	(4)	(5)
Tamiang Hulu	8	6	1,86	0,31
Bandar Pusaka	35	3	0,93	0,31
Kejuruan Muda	12	3	0,93	0,31
Tenggulun	3	2	0,62	0,31
Rantau	0	1	0,31	0,31
Kota Kualasimpang	0	0	0	0
Seruway	1	0	0	0
Bendahara	0	0	0	0
Banda Mulia	0	0	0	0
Karang Baru	21	3	0,93	0,31
Sekerak	3	1	0,31	0,31
Manyak Payed	0	0	0	0,31
Aceh Tamiang	83	19	5,89	0,31

Sumber : Dinas Pertanian, Perkebunan dan Peternakan Kabupaten Aceh Tamiang
Source : Aceh Tamiang Agriculture, Plantation and Animal Husbandry Office

Tabel
Table 5.2.10**Jumlah Produksi Coklat di Kabupaten Aceh Tamiang
Menurut Kecamatan, 2021**
**Number of Chocolate Production in Aceh Tamiang Regency
By Sub District, 2021**

Kecamatan Subdistrict	Luas Lahan/Land Area (Ha)		Produksi Production (Ton)	Produktivitas Productivity (Ton/Ha)
	Belum Menghasilkan	Sudah Menghasilkan		
(1)	(2)	(3)	(4)	(5)
Tamiang Hulu	40	182	103,7	0,57
Bandar Pusaka	63	123	71,3	0,58
Kejuruan Muda	23	61	35,4	0,58
Tenggulun	10	100	57	0,57
Rantau	36	76	44,1	0,58
Kota Kualasimpang	0	1	0,58	0,58
Seruway	11	55	31,9	0,58
Bendahara	10	87	49,6	0,57
Banda Mulia	6	50	29,5	0,59
Karang Baru	31	82	47,6	0,58
Sekerak	9	19	10,8	0,57
Manyak Payed	10	55	31,9	0,58
Aceh Tamiang	249	891	513,38	0,576

Sumber : Dinas Pertanian, Perkebunan dan Peternakan Kabupaten Aceh Tamiang
 Source : Aceh Tamiang Agriculture, Plantation and Animal Husbandry Office

Tabel
Table 5.2.11

**Jumlah Produksi Perusahaan Kelapa Sawit di Kabupaten
Aceh Tamiang, 2021**
**Number of Palm Tree Company Production in Aceh Tamiang
Regency, 2021**

Kecamatan Subdistrict	Luas Tanam Plant Area (Ha)	Luas Panen (ha) Harvested Area (ha)	Produksi Production (ton)	Produktivitas Productivity (ton/ ha)
(1)	(2)	(3)	(4)	(5)
PT. Pati Sari	*	*	*	*
PT. Nilam Wangi	*	*	*	*
PT. PD. Pati Pantai Kiara	*	*	*	*
PT. Seumadam	1 020,45	820,45	12 239,174	*
PT. Desa Jaya	52,62	799,00	6 819,579	*
PT. Alur Gantung	2 334,5	465,18	2 793,814	*
PT. Mustika Prima Lestari Indah	*	*	*	*
PT. Simpang Kiri	1 996,5	1 996,5	12 764,242	*
PT. Sisirau	1 692,43	1 692,43	7 477,000	*
PT. Bahruni	*	*	*	*
PT. PN I Pulo Tiga	*	*	*	*
PT. PPP	308,52	308,52	15,200	*
PT. Srikuala	*	*	*	*
PT. Bukit Safa	*	*	*	*
PT. Betami	*	*	*	*
PT. Para Sawita	*	*	*	*
PT. Wajar Corpora	*	*	*	*
PT. Darma Agung	*	*	*	*
PT. Surya Mata le	788,28	788,28	7 326,54	*
PT. Sumber Asih	2 943,76	2 943,76	3 854,11	*
PT. Puga Co	348,09	348,09	1 053,94	*
PT. Tenggulun Raya	883,94	883,94	5 209,72	*

Continued/Bersambung

Lanjutan Tabel/*Continued Table* 5.2.11

Kecamatan <i>Subdistrict</i>	Luas Tanam <i>Plant Area (Ha)</i>	Luas Panen (ha) <i>Harvested Area (ha)</i>	Produksi <i>Production (ton)</i>	Produktivitas <i>Productivity (ton/ha)</i>
(1)	(2)	(3)	(4)	(5)
PT. Sinar Kaloy	*	*	*	*
PT. Socfindo	3 214,64	3 214,64	23 186,86	*
PT. Rongoh Mas Lestari	*	*	*	*
PT. PN I Seumantoh	*	*	*	*
PT. Darma Sawita Nusantara	*	*	*	*

Note : *Perusahaan Tidak Mengirimkan Data

Sumber : Dinas Pertanian, Perkebunan dan Peternakan Kabupaten Aceh Tamiang

Source : Aceh Tamiang Agriculture, Plantation and Animal Husbandry Office

Tabel 5.2.12 **Jumlah Produksi Perusahaan Karet di Kabupaten Aceh Tamiang, 2021**
Table **Number of Rubber Company Production in Aceh Tamiang Regency, 2021**

<i>Nama Perusahaan Company Name</i>	<i>Luas Tanam Plant Area (Ha)</i>	<i>Luas Panen (ha) Harvested Area (ha)</i>	<i>Produksi Production (ton)</i>	<i>Produktivitas Productivity (ton/ha)</i>
(1)	(2)	(3)	(4)	(5)
PT. Betami (Karet)*	-	-	-	-
PT. Semadam (Karet)	1057,37	564,35	445 634	-

Note : *Data tidak tersedia

Sumber : Dinas Pertanian, Perkebunan dan Peternakan Kabupaten Aceh Tamiang

Source : Aceh Tamiang Agriculture, Plantation and Animal Husbandry Office

Tabel 5.2.13 Jumlah Produksi Nilam di Kabupaten Aceh Tamiang Menurut Kecamatan, 2021
Number of Patchouli Production in Aceh Tamiang Regency By Sub District, 2021

Kecamatan Subdistrict	Luas Lahan/Land Area (Ha)		Produksi Production (Ton)	Produktivitas Productivity (Ton/Ha)
	Tanam (Not yet productive)	Panen (Productive)		
(1)	(2)	(3)	(4)	(5)
Tamiang Hulu	-	-	-	-
Bandar Pusaka	2	1	0,09	90
Kejuruan Muda	-	-	-	-
Tenggulun	-	-	-	-
Rantau	-	-	-	-
Kota Kualasimpang	-	-	-	-
Seruway	-	-	-	-
Bendahara	-	-	-	-
Banda Mulia	-	-	-	-
Karang Baru	-	-	-	-
Sekerak	2	1	0,09	90
Manyak Payed	-	-	-	-
Aceh Tamiang	4	2	0,18	90

Sumber : Dinas Pertanian, Perkebunan dan Peternakan Kabupaten Aceh Tamiang
 Source : Aceh Tamiang Agriculture, Plantation and Animal Husbandry Office

**5.3 PETERNAKAN
LIVESTOCK**

Tabel 5.3.1 Jumlah Populasi Hewan Ternak di Kabupaten Aceh Tamiang Menurut Kecamatan, 2021
Number of Livestock Population in Aceh Tamiang By Sub District, 2021

Nama Kecamatan Sub District Name	Sapi Cow	Kerbau Buffalo	Kambing Goat	Domba Sheep
(1)	(2)	(3)	(4)	(5)
Tamiang Hulu	2 382	-	4 891	1 001
Bandar Pusaka	818	48	4 308	1 942
Kejuruan Muda	8 544	35	4 443	1 166
Tenggulun	4 872	-	2 088	1 173
Rantau	4 786	-	5 845	860
Kota Kualasimpang	73	-	725	313
Seruway	8 448	18	4 894	4 146
Bendahara	2 671	26	2 702	2 170
Banda Mulia	3 463	-	3 177	1 966
Karang Baru	4 180	35	1 891	674
Sekerak	445	18	2 624	1 053
Manyak Payed	3 633	-	3 199	842
Aceh Tamiang	44 315	180	40 787	17 306

Sumber : Dinas Pertanian, Perkebunan dan Peternakan Kabupaten Aceh Tamiang
 Source : Aceh Tamiang Agriculture, Plantation and Animal Husbandry Office

Tabel
Table 5.3.2

**Jumlah Populasi Hewan Ternak Sapi di Kabupaten Aceh
Tamiang Menurut Jenisnya (ekor), 2021**
**Number of Livestock Population of Cow in Aceh Tamiang by
Species, 2021**

Nama Kecamatan Sub District Name	Jantan			Betina			Jumlah Total
	Anak	Muda	Dewasa	Anak	Muda	Dewasa	
(1)	(2)	(3)	(4)	(6)	(7)	(8)	(9)
Tamiang Hulu	238	255	291	268	326	1 004	2 382
Bandar Pusaka	82	86	100	92	112	346	2 382
Kejuwaan Muda	863	914	1 044	961	1 169	3 593	4 764
Tenggulun	488	521	595	548	667	2 053	4 872
Rantau	479	512	588	538	655	2 014	4 872
Kota Kualasimpang	7	9	9	8	10	30	9 744
Seruway	846	904	1 032	950	1 156	3 560	8 448
Bendahara	267	286	326	300	365	1 127	8 448
Banda Mulia	346	387	241	448	495	1 546	16 896
Karang Baru	418	447	511	470	572	1 762	4 180
Sekerak	27	34	47	65	89	183	4 180
Manyak Payed	364	389	444	409	497	1 530	8 360
Aceh Tamiang	4 425	4 744	5 228	5 057	6 113	18 748	44 315

Sumber : Dinas Pertanian, Perkebunan dan Peternakan Kabupaten Aceh Tamiang
Source : Aceh Tamiang Agriculture, Plantation and Animal Husbandry Office

Tabel 5.3.3 Jumlah Populasi Hewan Ternak Kerbau di Kabupaten Aceh Tamiang Menurut Jenisnya (ekor), 2021
Number of Livestock Population of Buffalow in Aceh Tamiang by Spesies, 2021

Nama Kecamatan Sub District Name	Jantan			Betina			Jumlah Total
	Anak	Muda	Dewasa	Anak	Muda	Dewasa	
(1)	(2)	(3)	(4)	(6)	(7)	(8)	(9)
Tamiang Hulu	-	-	-	-	-	-	-
Bandar Pusaka	4	9	3	2	15	15	48
Kejuruan Muda	4	6	4	4	4	13	35
Tenggulun	-	-	-	-	-	-	-
Rantau	-	-	-	-	-	-	-
Kota Kualasimpang	-	-	-	-	-	-	-
Seruway	3	1	3	1	2	8	18
Bendahara	4	2	3	3	3	11	26
Banda Mulia	-	-	-	-	-	-	-
Karang Baru	3	4	2	5	8	13	35
Sekerak	2	4	5	2	2	3	18
Manyak Payed	-	-	-	-	-	-	-
Aceh Tamiang	20	26	20	17	34	63	180

Sumber : Dinas Pertanian, Perkebunan dan Peternakan Kabupaten Aceh Tamiang
 Source : Aceh Tamiang Agriculture, Plantation and Animal Husbandry Office

Tabel
Table 5.3.4

Jumlah Populasi Hewan Ternak Kambing di Kabupaten Aceh Tamiang Menurut Jenisnya (ekor), 2021
Number of Livestock Population of Goat in Aceh Tamiang by Species, 2021

Nama Kecamatan Sub District Name	Jantan			Betina			Jumlah Total
	Anak	Muda	Dewasa	Anak	Muda	Dewasa	
(1)	(2)	(3)	(4)	(6)	(7)	(8)	(9)
Tamiang Hulu	605	470	765	774	801	1 476	4 891
Bandar Pusaka	533	414	674	682	705	1 300	4 308
Kejuruan Muda	550	427	695	703	727	1 341	4 443
Tenggulun	258	201	327	330	342	630	2 088
Rantau	723	562	914	925	957	1 764	5 845
Kota Kualasimpang	90	70	113	115	119	218	725
Seruway	605	470	765	774	801	1 479	4 894
Bendahara	334	260	423	428	442	815	2 702
Banda Mulia	393	305	438	503	520	1 018	3 177
Karang Baru	234	182	296	299	310	570	1 891
Sekerak	325	252	362	415	374	896	2 624
Manyak Payed	396	307	441	506	456	1 093	3 199
Aceh Tamiang	5 046	3 920	6 213	6 454	6 554	12 600	40 787

Sumber : Dinas Pertanian, Perkebunan dan Peternakan Kabupaten Aceh Tamiang
Source : Aceh Tamiang Agriculture, Plantation and Animal Husbandry Office

Tabel 5.3.5 Jumlah Populasi Hewan Ternak Domba di Kabupaten Aceh Tamiang Menurut Jenisnya (ekor), 2021
Number of Livestock Population of Sheep in Aceh Tamiang by Species, 2021

Nama Kecamatan Sub District Name	Jantan			Betina			Jumlah Total
	Anak	Muda	Dewasa	Anak	Muda	Dewasa	
(1)	(2)	(3)	(4)	(6)	(7)	(8)	(9)
Tamiang Hulu	124	116	157	152	143	309	1 001
Bandar Pusaka	241	226	268	295	277	635	1 942
Kejuruan Muda	145	136	161	177	166	381	1 166
Tenggulun	145	136	162	178	167	385	1 173
Rantau	107	100	119	131	123	280	860
Kota Kualasimpang	39	36	43	48	45	102	313
Seruway	514	482	571	629	591	1 359	4 146
Bendahara	269	252	299	329	309	712	2 170
Banda Mulia	244	229	271	298	280	644	1 966
Karang Baru	84	78	93	102	96	221	674
Sekerak	131	122	145	160	150	345	1 053
Manyak Payed	104	98	116	128	120	276	842
Aceh Tamiang	2 147	2 011	2 405	2 627	2 467	5 649	17 306

Sumber : Dinas Pertanian, Perkebunan dan Peternakan Kabupaten Aceh Tamiang
 Source : Aceh Tamiang Agriculture, Plantation and Animal Husbandry Office

Tabel 5.3.6 Jumlah Populasi Hewan Ternak Ayam Kampung di Kabupaten Aceh Tamiang Menurut Jenisnya (ekor), 2021
Number of Livestock Population of Chicken in Aceh Tamiang by Species, 2021

Nama Kecamatan Sub District Name	Jantan			Betina			Jumlah Total
	Anak	Muda	Dewasa	Anak	Muda	Dewasa	
(1)	(2)	(3)	(4)	(6)	(7)	(8)	(9)
Tamiang Hulu	172	148	115	256	230	264	1 185
Bandar Pusaka	2 245	1 938	1 497	3 350	3 000	3 388	15 418
Kejuruan Muda	2 712	2 342	1 808	4 047	3 437	4 356	18 702
Tenggulun	677	584	451	1 010	904	1 040	4 666
Rantau	1 027	886	685	1 532	1 372	1 578	7 080
Kota Kualasimpang	556	480	371	830	743	855	3 835
Seruway	1 639	2 053	1 586	3 549	3 178	4 393	16 398
Bendahara	882	762	589	1 317	1 180	1 356	6 086
Banda Mulia	356	307	237	531	476	548	2 455
Karang Baru	1 142	986	762	1 705	1 527	1 756	7 878
Sekerak	788	680	525	1 176	1 053	1 211	5 433
Manyak Payed	2 024	1 748	1 350	3 021	2 705	3 112	13 960
Aceh Tamiang	14 220	12 914	9 976	22 324	19 805	23 857	103 096

Sumber : Dinas Pertanian, Perkebunan dan Peternakan Kabupaten Aceh Tamiang
 Source : Aceh Tamiang Agriculture, Plantation and Animal Husbandry Office

Tabel 5.3.7 Jumlah Populasi Hewan Ternak Itik di Kabupaten Aceh Tamiang Menurut Jenisnya (ekor), 2021
Number of Livestock Population of Duck in Aceh Tamiang by Species, 2021

Nama Kecamatan Sub District Name	Jantan			Betina			Jumlah Total
	Anak	Muda	Dewasa	Anak	Muda	Dewasa	
(1)	(2)	(3)	(4)	(6)	(7)	(8)	(9)
Tamiang Hulu	20	26	26	67	94	316	549
Bandar Pusaka	37	49	49	125	176	595	1 031
Kejuruan Muda	29	38	38	97	136	460	798
Tenggulun	26	34	34	86	121	408	709
Rantau	108	143	143	362	508	1 714	2 978
Kota Kualasimpang	14	19	19	48	68	228	396
Seruway	122	162	162	411	577	1 945	3 379
Bendahara	61	81	81	206	289	977	1 695
Banda Mulia	-	-	3	-	-	21	24
Karang Baru	114	151	151	383	537	1 848	3 184
Sekerak	25	33	33	83	117	392	683
Manyak Payed	105	140	140	354	496	1 673	2 908
Aceh Tamiang	661	876	879	2 222	3 119	10 577	18 334

Sumber : Dinas Pertanian, Perkebunan dan Peternakan Kabupaten Aceh Tamiang
 Source : Aceh Tamiang Agriculture, Plantation and Animal Husbandry Office

Tabel 5.3.8 Jumlah Populasi Unggas di Kabupaten Aceh Tamiang Menurut Kecamatan, 2021
Number of Poultry Population in Aceh Tamiang By Sub District, 2021

Nama Kecamatan Sub District Name	Ayam Kampung Native Chicken	Ayam Petelur Layer	Ayam Pedaging Broiler	Itik Duck
(1)	(2)	(3)	(4)	(5)
Tamiang Hulu	1 185	160	13 237	549
Bandar Pusaka	15 418	600	4 242	1 031
Kejuruhan Muda	18 702	0	36 002	798
Tenggulun	4 666	670	5923	709
Rantau	7 080	68	38 726	2 978
Kota Kualasimpang	3 835	3520	23 588	396
Seruway	16 398	93	41 681	3 379
Bendahara	6 086	797	19 943	1 695
Banda Mulia	2 455	0	3 054	24
Karang Baru	7 878	581	36 378	3 184
Sekerak	5 433	0	645	683
Manyak Payed	13 960	550	47 315	2 908
Aceh Tamiang	103 096	7 039	270 734	18 334

Sumber : Dinas Pertanian, Perkebunan dan Peternakan Kabupaten Aceh Tamiang
 Source : Aceh Tamiang Agriculture, Plantation and Animal Husbandry Office

Tabel 5.3.9 Jumlah Pemotongan Hewan Ternak di Kabupaten Aceh Tamiang Menurut Kecamatan, 2021
Table 5.3.9 Number of Livestock Slaughtering in Aceh Tamiang By Sub District, 2021

Nama Kecamatan Sub District Name	Sapi Cow	Kerbau Buffalo	Kambing Goat	Domba Sheep
(1)	(2)	(3)	(4)	(5)
Tamiang Hulu	196	-	166	82
Bandar Pusaka	295	4	243	124
Kejuruhan Muda	381	-	217	128
Tenggulun	174	-	132	49
Rantau	506	-	178	119
Kota Kualasimpang	801	-	458	381
Seruway	316	-	275	173
Bendahara	410	-	377	188
Banda Mulia	176	-	218	142
Karang Baru	790	4	698	553
Sekerak	117	-	128	94
Manyak Payed	357	-	320	70
Aceh Tamiang	4 519	8	3 410	2 103

Sumber : Dinas Pertanian, Perkebunan dan Peternakan Kabupaten Aceh Tamiang
 Source : Aceh Tamiang Agriculture, Plantation and Animal Husbandry Office

Tabel 5.3.10 Jumlah Produksi Daging Ternak di Kabupaten Aceh Tamiang Menurut Kecamatan (Ton), 2021
Table 5.3.10 Number of Meat Production in Aceh Tamiang By Sub District (Ton), 2021

Nama Kecamatan Sub District Name	Ayam Kampung Native Chicken	Ayam Petelur Layer	Ayam Pedaging Broiler	Itik Duck
(1)	(2)	(3)	(4)	(5)
Tamiang Hulu	2.29	-	9.16	0.31
Bandar Pusaka	2.24	-	119.01	0.57
Kejuruhan Muda	1.73	-	12.52	0.08
Tenggulun	1.76	-	8.50	0.32
Rantau	2.81	-	48.16	0.25
Kota Kualasimpang	25.74	-	489	8.59
Seruway	2.28	-	30.81	1.07
Bendahara	3.53	-	27.15	0.72
Banda Mulia	1.99	-	5.84	0.08
Karang Baru	3.91	-	76.81	2.08
Sekerak	0.72	-	1.84	0.07
Manyak Payed	2.36	-	24.81	0.5
Aceh Tamiang	51.34	-	853.61	14.64

Sumber : Dinas Pertanian, Perkebunan dan Peternakan Kabupaten Aceh Tamiang
 Source : Aceh Tamiang Agriculture, Plantation and Animal Husbandry Office

Tabel 5.3.11 Jumlah Produksi Telur (ton) dan Susu (liter) di Kabupaten Aceh Tamiang Menurut Kecamatan, 2021
Number of Egg (ton) and Milk (liter) Production in Aceh Tamiang By Sub District, 2021

Nama Kecamatan Sub District Name	Telur Egg		Susu Sapi Perah
	Ayam Kampung Native Chicken	Itik Duck	
(1)	(2)	(3)	(4)
Tamiang Hulu	5	5	0
Bandar Pusaka	41	8	0
Kejuruan Muda	60	20	0
Tenggulun	14	10	0
Rantau	41	23	9 000
Kota Kualasimpang	9	0	0
Seruway	43	45	0
Bendahara	29	19	0
Banda Mulia	12	5	0
Karang Baru	55	27	0
Sekerak	13	10	0
Manyak Payed	53	21	0
Aceh Tamiang	375	193	9 000

Sumber : Dinas Pertanian, Perkebunan dan Peternakan Kabupaten Aceh Tamiang
 Source : Aceh Tamiang Agriculture, Plantation and Animal Husbandry Office

Tabel 5.3.12 Jumlah RPH dan RPU/TPU di Kabupaten Aceh Tamiang, 2021
Table *Number of RPH and RPU/TPU in Aceh Tamiang, 2021*

Nama Kecamatan Sub District Name	RPH	RPU/TPU
(1)	(2)	(3)
Tamiang Hulu	-	1
Bandar Pusaka	-	-
Kejuruan Muda	-	-
Tenggulun	-	-
Rantau	-	-
Kota Kualasimpang	-	-
Seruway	-	-
Bendahara	-	-
Banda Mulia	-	-
Karang Baru	1	-
Sekerak	-	-
Manyak Payed	1	1
Aceh Tamiang	2	2

Sumber : Dinas Pertanian, Perkebunan dan Peternakan Kabupaten Aceh Tamiang
 Source : Aceh Tamiang Agriculture, Plantation and Animal Husbandry Office

Tabel 5.3.13 Situasi Umum Penyakit Menular Ternak di Kabupaten Aceh Tamiang, 2021
Table *Generally Condition of Contaminate Livestock Disease in Aceh Tamiang Regency, 2021*

Nama Kecamatan Sub District Name	Jenis Hewan	Jenis Penyakit (Kasus/Cases)		
		SC	PE	ORF
(1)	(2)	(3)	(4)	(5)
Tamiang Hulu	Kambing	155	26	7
Bandar Pusaka	Kambing	20	-	-
Kejuruan Muda	Kambing	30	6	3
Tenggulun	Kambing	11	-	4
Rantau	Kambing	39	-	-
Kota Kualasimpang	Kambing	-	-	-
Seruway	Kambing	17	-	2
Bendahara	Kambing	45	13	6
Banda Mulia	Kambing	159	16	8
Karang Baru	Kambing	41	6	6
Sekerak	Kambing	82	9	-
Manyak Payed	Kambing	101	48	-
Aceh Tamiang	-	700	124	36

Sumber : Dinas Pangan, Kelautan dan Perikanan Kabupaten Aceh Tamiang
 Source : Aceh Tamiang Food, Oceanary and Fihseries Office

Tabel
Table 5.3.14**Jumlah Pemakaian Obat-obatan dalam Pelayanan Kesehatan Ternak di Kabupaten Aceh Tamiang, 2021**
Number of Medicine Used at Livestock Health Services in Aceh Tamiang Regency, 2021

Jenis Obat	Volume	Tujuan
(1)	(2)	(3)
Vet Oxy SB	251	Pengobatan
Vet Oxy LA	817	Pengobatan
B-Complek	650	Pengobatan
Verm-O B8us	239	Pengobatan
Tymponol SB	209	Pengobatan
Gusunex Spray	28	Pengobatan
Verm-O Kaplet	6	Pengobatan
Calibakt Inj.	245	Pengobatan
Aquaprim	2	Pengobatan
Biosan TP	3163	Pengobatan
Kalbazen C	1035	Pengobatan
Ivomex	168	Pengobatan
Hematopan	20	Pengobatan
Bicarbonat	0	Pengobatan
Sulfa Strong	0	Pengobatan
Sulfidon	1257	Pengobatan
Injektamin	98	Pengobatan
Penicilin	0	Pengobatan
Calibat Bolus	53	Pengobatan
Dovenix	0	Pengobatan

Sumber : Dinas Pertanian, Perkebunan dan Peternakan Kabupaten Aceh Tamiang
 Source : Aceh Tamiang Agriculture, Plantation and Animal Husbandry Office

Tabel 5.3.15 **Daftar Penyakit Yang Menyerang Ternak Besar dan Tindakan Penanganannya di Kabupaten Aceh Tamiang, 2021**
List of Attack Disease of Big Livestock and Its Handling Action in Aceh Tamiang Regency, 2021

Nama Kecamatan Sub District Name	Sapi Cow	Kerbau Buffalo	Kambing Goat	Domba Sheep
(1)	(2)	(3)	(4)	(5)
Endoparasit	1 273	-	16	15
Anorexia	296	2	23	1
Scabies	15	-	671	-
Tympani	-	-	-	-
Diare	84	-	-	-
Vulnus	69	-	-	-
Retensio Scundinae	63	-	58	3
Pink Eye	4	-	-	-
Papiloma	33	-	1	-
Distokia	1	-	-	-
Prolapsus Uteri	349	-	11	-
BEF	1	-	30	6
Pneumonia	349	-	27	-
Orf	-	-	-	-
Jumlah	2 537	2	837	25

Sumber : Dinas Pertanian, Perkebunan dan Peternakan Kabupaten Aceh Tamiang
 Source : Aceh Tamiang Agriculture, Plantation and Animal Husbandry Office

5.4 PERIKANAN FISHERY

Tabel 5.4.1 Luas Lahan Perikanan Produktif di Kabupaten Aceh Tamiang Menurut Kecamatan, 2021
Fisheries Field Area in Aceh Tamiang By Sub District, 2021

Nama Kecamatan Sub District Name	Jenis Penggunaan Lahan/ Land Utilized (Ha)			Jumlah Total
	Kolam Fishpond	Tambak Dam	Lainnya Others	
(1)	(2)	(3)	(4)	(5)
Tamiang Hulu	4,60	-	-	4,60
Bandar Pusaka	3,00	-	-	3,00
Kejuruan Muda	4,70	-	-	4,70
Tenggulun	1,80	-	-	1,80
Rantau	5,50	-	-	5,50
Kota Kualasimpang	0,40	-	-	0,40
Seruway	3,00	1 140,00	-	1 143,00
Bendahara	2,70	710,00	-	712,70
Banda Mulia	0,60	2 749,00	-	2 749,60
Karang Baru	3,70	-	-	3,70
Sekerak	0,10	-	-	0,10
Manyak Payed	1,60	3 783,0	-	3 784,60
Aceh Tamiang	31,70	8 382,00	-	8 413,70

Sumber : Dinas Pangan, Kelautan dan Perikanan Kabupaten Aceh Tamiang
Source : Aceh Tamiang Food, Oceanary and Fisheries Office

Tabel 5.4.2 Jumlah Produksi Perikanan di Kabupaten Aceh Tamiang Menurut Kecamatan, 2021 (ton)
Table 5.4.2 Number of Fish Production in Aceh Tamiang By Sub District, 2021 (ton)

Nama Kecamatan Sub District Name	Asal Penangkapan Fishing Region			Jumlah Total
	Laut Sea	Kolam Pool	Tambak Fishingpond	
(1)	(2)	(3)	(4)	(5)
Tamiang Hulu	-	7,20	-	7,20
Bandar Pusaka	-	5,85	-	5,85
Kejuruhan Muda	-	10,48	-	10,48
Tenggulun	-	22,86	-	22,86
Rantau	-	26,31	-	26,31
Kota Kualasimpang	-	6,54	-	6,54
Seruway	3 384,58	7,48	1 327,02	4 511,06
Bendahara	2 044,24	11,36	618,13	2 863,59
Banda Mulia	1 448,69	7,93	1 133,38	2 334,43
Karang Baru	-	20,36	-	20,36
Sekerak	-	4,76	-	4,76
Manyak Payed	1 806,62	3,46	2 442,88	4 526,69
Aceh Tamiang	8 684,13	134,59	5 521,41	14 340,13

Sumber : Dinas Pangan, Kelautan dan Perikanan Kabupaten Aceh Tamiang
 Source : Aceh Tamiang Food, Oceanary and Fihseries Office

Tabel
Table 5.4.3**Produksi dan Nilai Produksi Ikan Hasil Perikanan Laut di Kabupaten Aceh Tamiang Menurut Kecamatan, 2021**
Sea Fishing Production and Value in Aceh Tamiang Regency by Sub Distric, 2021

Nama Kecamatan Sub District Name	Jumlah Produksi Production (Ton)	Nilai Produksi Production Value (000 Rp)
(1)	(2)	(3)
Tamiang Hulu	-	-
Bandar Pusaka	-	-
Kejuruan Muda	-	-
Tenggulun	-	-
Rantau	-	-
Kota Kualasimpang	-	-
Seruway	2 271,68	61 318 000
Bendahara	1 619,30	41 842 712
Banda Mulia	845,30	21 986 253
Karang Baru	-	-
Sekerak	-	-
Manyak Payed	1 508,95	40 741 575
Aceh Tamiang	6 245,23	165 888 540

Sumber : Dinas Pangan, Kelautan dan Perikanan Kabupaten Aceh Tamiang
Source : Aceh Tamiang Food, Oceanary and Fihseries Office

Tabel
Table 5.4.4

Produksi dan Nilai Produksi Ikan Hasil Perikanan Laut Menurut Jenis Ikan di Kabupaten Aceh Tamiang Tahun 2021
Sea Fishing Production and Value in Aceh Tamiang Regency by Sub District, 2021

Nama Kecamatan Sub District Name	Jumlah Produksi Production (Ton)	Nilai Produksi Production Value (000 Rp)
(1)	(2)	(3)
Sebelah	36,84	368 400
Lidah	43,71	393 390
Nomei	-	-
Peperek	18,11	90 550
Manyung	8,74	61 180
Beleso	14,98	239 680
Biji Nangka	126,77	1 267 700
Gerot-gerot	150,50	1 505 000
Kakap Merah	8,74	279 680
Cendro	-	-
Lancang	-	-
Selar Hijau	199,21	4 581 830
Kurisi	28,10	562 000
Kuwe	8,74	183 540
Pisang	21	294 000
Gulamah	307,25	4 301 500

Continued/Bersambung

Lanjutan Tabel/*Continued Table 5.4.4*

Nama Kecamatan Sub District Name	Jumlah Produksi Production (Ton)	Nilai Produksi Production Value (000 Rp)
(1)	(2)	(3)
Cucut Lamnyan	7,49	8 988 000
Cucut Martil	-	-
Pari	26,85	537 000
Bawal Hitam	34,34	1 201 900
Bawal Putih	30,60	1 071 000
Sunglir	-	-
Layang Biru	-	-
Layang Deles	20	340 000
Talang-talang	42,46	636 900
Lemuru	16,86	303 480
Tetengkek	-	-
Golok-Golok	-	-
Selanget	-	-
Siro	42,46	424 600
Japuh	6,86	6 860 000
Tembang	-	-

Continued/Bersambung

Lanjutan Tabel/Continued Table 5.4.4

Nama Kecamatan Sub District Name	Jumlah Produksi Production (Ton)	Nilai Produksi Production Value (000 Rp)
(1)	(2)	(3)
Terubuk	-	-
Lemadang	445,26	5 788 380
Teri	-	-
Terbang	6,86	109 760
Julung	-	-
Ikan Gaji	-	-
Layaran	5,62	140 500
Kembung	1 565,62	40 706 120
Tenggiri Papan	13,73	508 010
Tenggiri	43,09	1 637 420
Layur	28,72	775 440
Kakap Putih	11,24	382 160
Cakalang	-	-
Pedang	-	-
Kapas	11,24	191 080
Banyar	-	-
Kenyar	-	-
Belanak	117,93	1 099 120
Biji Nangka Kr	36,22	470 860
Kuniran	10	130 000
Kurao	-	-
Senangin	11,24	202 320
Swanggi	-	-

Continued/Bersambung

Lanjutan Tabel/*Continued Table 5.4.4*

Nama Kecamatan Sub District Name	Jumlah Produksi Production (Ton)	Nilai Produksi Production Value (000 Rp)
(1)	(2)	(3)
Serinding	-	-
Mata Besar	1 137,83	22 756 600
Tongkol Abu-abu	1 140,33	20 525 940
Kerapu Karang	16,86	573 240
Kerapu Bebek	8,74	297 160
Kerapu Balong	-	-
Kerapu Sunu	-	-
Kerong-kerong	-	-
Pinjalo	-	-
Tongkol Karal	-	-
Tongkol Komo	30,68	582 920
Geregak	101,16	30 704 000
Cang Rebong/Pakang	236,06	2 360 000
Kuniran	-	-
Kurao	-	-
Swanggi	-	-
Serinding	-	-
Mata Besar	66,19	1 456 180
Jumlah	6 245,23	165 888 540

Sumber : Dinas Pangan, Kelautan dan Perikanan Kabupaten Aceh Tamiang
 Source : Aceh Tamiang Food, Oceanary and Fihseries Office

Tabel 5.4.5 **Produksi dan Nilai Produksi Udang Hasil Perikanan Laut Menurut Kecamatan di Kabupaten Aceh Tamiang Tahun 2021**
Sea Shrimp Production and Value by Sub District in Aceh Tamiang, 2021

Nama Kecamatan Sub District Name	Jumlah Produksi Production (Ton)	Nilai Produksi Production Value (000 Rp)
(1)	(2)	(3)
Tamiang Hulu	-	-
Bandar Pusaka	-	-
Kejuruan Muda	-	-
Tenggulun	-	-
Rantau	-	-
Kota Kualasimpang	-	-
Seruway	796,46	38 347 077
Bendahara	539,44	26 095 237
Banda Mulia	304,99	14 903 681
Karang Baru	-	-
Sekerak	-	-
Manyak Payed	496,94	24 043 155
Aceh Tamiang	2 137,83	103 389 150

Sumber : Dinas Pangan, Kelautan dan Perikanan Kabupaten Aceh Tamiang
 Source : Aceh Tamiang Food, Oceanary and Fihseries Office

Tabel
Table 5.4.6**Produksi dan Nilai Produksi Udang Hasil Perikanan Laut Menurut Jenis Udang di Kabupaten Aceh Tamiang Tahun 2021**
Sea Shrimp Production and Value by Type of Shrimp in Aceh Tamiang, 2021

Nama Kecamatan Sub District Name	Jumlah Produksi Production (Ton)	Nilai Produksi Production Value (000 Rp)
(1)	(2)	(3)
Udang Dogol / Swallow	274,45	8 233 500
Udang Putih	234,88	8 220 800
Udang Krosok	-	-
Udang Raja / Kelong	345,35	22 447 750
Udang Windu	410,25	36 556 500
Udang Barong / Lobster	-	-
Udang Lainnya	872,90	27 930 600
Jumlah	2 137,83	103 389 150

Sumber : Dinas Pangan, Kelautan dan Perikanan Kabupaten Aceh Tamiang
Source : Aceh Tamiang Food, Oceanary and Fihseries Office

Tabel 5.4.7 **Produksi dan Nilai Produksi Binatang Berkulit Keras Hasil Perikanan Laut di Kabupaten Aceh Tamiang Menurut Kecamatan, 2021**
Sea Hard Skin Animal Production and Value in Aceh Tamiang Regency by Sub Distric, 2021

Nama Kecamatan Sub District Name	Jumlah Produksi Production (Ton)	Nilai Produksi Production Value (000 Rp)
(1)	(2)	(3)
Tamiang Hulu	-	-
Bandar Pusaka	-	-
Kejuruan Muda	-	-
Tenggulun	-	-
Rantau	-	-
Kota Kualasimpang	-	-
Seruway	64,49	2 681 480
Bendahara	44,59	1 854 762
Banda Mulia	25,49	1 059 387
Karang Baru	-	-
Sekerak	-	-
Manyak Payed	46,33	1 921 421
Aceh Tamiang	180,90	7 517 050

Sumber : Dinas Pangan, Kelautan dan Perikanan Kabupaten Aceh Tamiang
 Source : Aceh Tamiang Food, Oceanary and Fihseries Office

Tabel
Table 5.4.8**Produksi dan Nilai Produksi Binatang Berkulit Keras Hasil Perikanan Laut di Kabupaten Aceh Tamiang Menurut Jenis Hewan, 2021**
Sea Hard Skin Animal Production and Value in Aceh Tamiang Regency by Type of Animal, 2021

Nama Kecamatan Sub District Name	Jumlah Produksi Production (Ton)	Nilai Produksi Production Value (000 Rp)
(1)	(2)	(3)
Kepiting	124,69	4 987 600
Rajungan	56,21	2 529 450
Lainnya	-	-
Jumlah	180,90	7 517 050

Sumber : Dinas Pangan, Kelautan dan Perikanan Kabupaten Aceh Tamiang
 Source : Aceh Tamiang Food, Oceanary and Fihseries Office

Tabel
Table 5.4.9

Produksi dan Nilai Produksi Binatang Berkulit Lunak Hasil Perikanan Laut di Kabupaten Aceh Tamiang Menurut Kecamatan, 2021
Mollusca Production and Value in Aceh Tamiang Regency by Sub Distric, 2021

Nama Kecamatan Sub District Name	Jumlah Produksi Production (Ton)	Nilai Produksi Production Value (000 Rp)
(1)	(2)	(3)
Tamiang Hulu	-	-
Bandar Pusaka	-	-
Kejuwaan Muda	-	-
Tenggulun	-	-
Rantau	-	-
Kota Kualasimpang	-	-
Seruway	43,93	962 298
Bendahara	30,77	673 796
Banda Mulia	17,34	379 655
Karang Baru	-	-
Sekerak	-	-
Manyak Payed	28,13	614 769
Aceh Tamiang	120,17	2 630 518

Sumber : Dinas Pangan, Kelautan dan Perikanan Kabupaten Aceh Tamiang
Source : Aceh Tamiang Food, Oceanary and Fihseries Office

Tabel 5.4.10 **Produksi dan Nilai Produksi Binatang Berkulit Lunak Hasil Perikanan Laut Menurut Jenis Hewan di Kabupaten Aceh Tamiang Tahun 2021**
Mollusca Production Production and Value by Type of Animal in Aceh Tamiang, 2021

Nama Kecamatan Sub District Name	Jumlah Produksi Production (Ton)	Nilai Produksi Production Value (000 Rp)
(1)	(2)	(3)
Cumi-cumi	57,20	1 251 898
Gurita	-	-
Tiram	15,39	446 310
Sotong	31,23	687 060
Lainnya	16,35	245 250
Jumlah	120,17	2 630 518

Sumber : Dinas Pangan, Kelautan dan Perikanan Kabupaten Aceh Tamiang
 Source : Aceh Tamiang Food, Oceanary and Fihseries Office

Tabel 5.4.11 Jumlah Perahu di Kabupaten Aceh Tamiang Menurut Jenisnya Tahun 2021
Table 5.4.11 Number of Ship in Aceh Tamiang Regency by Type, 2021

Nama Kecamatan Sub District Name	Jenis Perahu/Ship Type (Unit)			Jumlah/ Total (Unit)
	Kapal Motor/ Boat Ship	Kapal Motor Tempel/ Machine Boat	Perahu/ Boat	
(1)	(2)	(3)	(4)	(5)
Tamiang Hulu	-	-	-	-
Bandar Pusaka	-	-	-	-
Kejuruan Muda	-	-	-	-
Tenggulun	-	-	-	-
Rantau	-	-	-	-
Kota Kualasimpang	-	-	-	-
Seruway	50	561	141	752
Bendahara	35	427	140	602
Banda Mulia	-	156	58	214
Karang Baru	-	-	-	-
Sekerak	-	-	-	-
Manyak Payed	66	449	310	825
Aceh Tamiang	151	1 593	649	2 393

Sumber : Dinas Pangan, Kelautan dan Perikanan Kabupaten Aceh Tamiang
 Source : Aceh Tamiang Food, Oceanary and Fihseries Office

Tabel 5.4.12 Jumlah Armada, Nelayan dan Produksi Tangkap di Kabupaten Aceh Tamiang, 2021
Number of Marine, Fisher and Capture Fishery in Aceh Tamiang Regency, 2021

Nama Kecamatan Sub District Name	Jumlah Armada	Jumlah Nelayan	Produksi Tangkap
(1)	(2)	(3)	(4)
Tamiang Hulu	-	-	-
Bandar Pusaka	-	-	-
Kejuruan Muda	-	-	-
Tenggulun	-	-	-
Rantau	-	-	-
Kota Kualasimpang	-	-	-
Seruway	754	1 456	3 384.58
Bendahara	599	1 212	2 044.24
Banda Mulia	216	654	1 448.69
Karang Baru	-	-	-
Sekerak	-	-	-
Manyak Payed	824	1 301	1 806.62
Aceh Tamiang	2 393	4 623	8 684.13

Sumber : Dinas Pangan, Kelautan dan Perikanan Kabupaten Aceh Tamiang

Source : Aceh Tamiang Food, Oceanary and Fihseries Office

Tabel 5.4.13 Jumlah Perahu di Kabupaten Aceh Tamiang Menurut Jenisnya Tahun 2021
Number of Ship in Aceh Tamiang Regency by Type, 2021

Nama Kecamatan Sub District Name	Kapal Motor Boat Ship	Jenis Perahu Ship Type		Jumlah Total (unit)
		Kapal Motor Tempel Machine Boat	Perahu Boat	
(1)	(2)	(3)	(4)	(5)
Tamiang Hulu	-	-	-	-
Bandar Pusaka	-	-	-	-
Kejuruan Muda	-	-	-	-
Tenggulun	-	-	-	-
Rantau	-	-	-	-
Kota Kualasimpang	-	-	-	-
Seruway	248	2 204	558	3 010
Bendahara	144	1 692	569	2 405
Banda Mulia	3	620	235	858
Karang Baru	-	-	-	-
Sekerak	-	-	-	-
Manyak Payed	296	1 760	1 243	3 299
Aceh Tamiang	691	6 276	2 605	9 572

Continued/Bersambung

Sumber : Dinas Pangan, Kelautan dan Perikanan Kabupaten Aceh Tamiang
 Source : Aceh Tamiang Food, Oceanary and Fihseries Office

Tabel
Table 5.4.14**Jumlah Unit Penangkapan Perikanan Tangkap di
Kabupaten Aceh Tamiang Menurut Jenis Alat Tangkap,
2021**
*Number of Capture Fishery Unit in Aceh Tamiang Regency
by Type of Fishery Tools, 2021*

Nama Kecamatan Sub District Name	Pukat Kantong Payang	Jaring Insang	
		<i>Hanyut</i>	<i>Tramelnet</i>
(1)	(2)	(3)	(4)
Tamiang Hulu	-	-	-
Bandar Pusaka	-	-	-
Kejuruan Muda	-	-	-
Tenggulun	-	-	-
Rantau	-	-	-
Kota Kualasimpang	-	-	-
Seruway	-	449	112
Bendahara	-	341	86
Banda Mulia	-	125	31
Karang Baru	-	-	-
Sekerak	-	359	90
Manyak Payed	-	-	-
Aceh Tamiang	-	1 274	319

Continued/Bersambung

Lanjutan Tabel/Continued Table 5.4.14

Nama Kecamatan Sub District Name	Pukat Cincin	Pancing		Jumlah/ Total (Unit)
		Rawai Tetap	Lainnya	
(1)	(5)	(6)	(7)	(8)
Tamiang Hulu	-	-	-	-
Bandar Pusaka	-	-	-	-
Kejuruan Muda	-	-	-	-
Tenggulun	-	-	-	-
Rantau	-	-	-	-
Kota Kualasimpang	-	-	-	-
Seruway	-	15	176	752
Bendahara	-	10	165	602
Banda Mulia	-	-	58	214
Karang Baru	-	-	-	-
Sekerak	-	-	-	-
Manyak Payed	-	32	344	825
Aceh Tamiang	0	57	743	2 393

Sumber : Dinas Pangan, Kelautan dan Perikanan Kabupaten Aceh Tamiang
 Source : Aceh Tamiang Food, Oceanary and Fihseries Office

Tabel 5.4.15 Jumlah Perahu/Kapal Perikanan Laut di Kabupaten Aceh Tamiang Menurut Kategori Perahu/Kapal, 2021
Number of Sea Fishing Boats in Aceh Tamiang Regency by Category of Boats, 2021

Nama Kecamatan Sub District Name	Kapal Motor		
	< 5 GT	5 - 10 GT	30 - 40 GT
(1)	(2)	(3)	(4)
Tamiang Hulu	-	-	-
Bandar Pusaka	-	-	-
Kejuruan Muda	-	-	-
Tenggulun	-	-	-
Rantau	-	-	-
Kota Kualasimpang	-	-	-
Seruway	35	15	-
Bendahara	25	10	-
Banda Mulia	-	-	-
Karang Baru	-	-	-
Sekerak	-	-	-
Manyak Payed	34	32	-
Aceh Tamiang	94	57	-

Continued/Bersambung

Lanjutan Tabel/*Continued Table* 5.4.15

Nama Kecamatan Sub District Name	Perahu Tanpa Motor Kecil	Motor Tempel	Jumlah
(1)	(5)	(6)	(7)
Tamiang Hulu	-	-	-
Bandar Pusaka	-	-	-
Kejuruan Muda	-	-	-
Tenggulun	-	-	-
Rantau	-	-	-
Kota Kualasimpang	-	-	-
Seruway	141	561	752
Bendahara	140	427	602
Banda Mulia	58	156	214
Karang Baru	-	-	-
Sekerak	-	-	-
Manyak Payed	310	449	825
Aceh Tamiang	649	1 593	2 393

Sumber : Dinas Pangan, Kelautan dan Perikanan Kabupaten Aceh Tamiang
 Source : Aceh Tamiang Food, Oceanary and Fihseries Office

Tabel 5.4.16 Jumlah Rumah Tangga Perikanan Tangkap di Kabupaten Aceh Tamiang Menurut Kecamatan, 2021
Number of Fish Capture Household in Aceh Tamiang Regency by Sub Distric, 2021

Nama Kecamatan Sub District Name	Perikanan Laut Marine Fisheries	
	2020	2021
(1)	(2)	(3)
Tamiang Hulu	-	-
Bandar Pusaka	-	-
Kejuruan Muda	-	-
Tenggulun	-	-
Rantau	-	-
Kota Kualasimpang	-	-
Seruway	460	478
Bendahara	421	435
Banda Mulia	221	221
Karang Baru	-	-
Sekerak	-	-
Manyak Payed	372	394
Aceh Tamiang	1 474	1 528

Sumber : Dinas Pangan, Kelautan dan Perikanan Kabupaten Aceh Tamiang
 Source : Aceh Tamiang Food, Oceanary and Fihseries Office

Tabel 5.4.17 **Produksi Perikanan Tangkap di Kabupaten Aceh Tamiang Menurut Kecamatan, 2021**
Production of Fish Capture Household in Aceh Tamiang Regency by Sub District, 2021

Nama Kecamatan Sub District Name	Perikanan Laut Marine Fisheries	
	2020	2021
(1)	(2)	(3)
Tamiang Hulu	-	-
Bandar Pusaka	-	-
Kejuruan Muda	-	-
Tenggulun	-	-
Rantau	-	-
Kota Kualasimpang	-	-
Seruway	3 286,00	3 176,56
Bendahara	1 984,70	2 234,10
Banda Mulia	1 406,50	1 193,12
Karang Baru	-	-
Sekerak	-	-
Manyak Payed	1 754,00	2 080,35
Aceh Tamiang	8 431,20	8 684,13

Sumber : Dinas Pangan, Kelautan dan Perikanan Kabupaten Aceh Tamiang

Source : Aceh Tamiang Food, Oceanary and Fihseries Office

Tabel 5.4.18 Jumlah Produksi Perikanan Budidaya Tambak di Kabupaten Aceh Tamiang Menurut Kecamatan (Kg), 2021
Number of Aquaculture Ponds Production in Aceh Tamiang Regency By Sub District, 2021

Nama Kecamatan Sub District Name	Jenis Komoditi Commodity Type			Jumlah/ Total (Unit)
	Udang Shrimp	Ikan Fish	Kepiting Cancer	
(1)	(2)	(3)	(4)	(5)
Tamiang Hulu	-	-	-	-
Bandar Pusaka	-	-	-	-
Kejuruhan Muda	-	-	-	-
Tenggulun	-	-	-	-
Rantau	-	-	-	-
Kota Kualasimpang	-	-	-	-
Seruway	999,01	254,00	74,01	1 327,02
Bendahara	527,03	30,06	61,04	618,13
Banda Mulia	839,00	123,00	171,38	1 133,38
Karang Baru	-	-	-	-
Sekerak	-	-	-	-
Manyak Payed	1 293,21	1 077,94	71,73	2 442,88
Aceh Tamiang	3 658,25	1 485,00	378,16	5 521,41

Sumber : Dinas Pangan, Kelautan dan Perikanan Kabupaten Aceh Tamiang
 Source : Aceh Tamiang Food, Oceanary and Fihseries Office

Tabel 5.4.19 Jumlah Produksi Perikanan Darat Budidaya Kolam di Kabupaten Aceh Tamiang Menurut Kecamatan (Kg), 2021
Table Number of Land Aquaculture Production in Aceh Tamiang Regency By Sub District, 2021

Nama Kecamatan Sub District Name	Jenis Komoditi Commodity Type		
	Lele	Gurami	Nila
(1)	(2)	(3)	(4)
Tamiang Hulu	2,09	1,73	2,78
Bandar Pusaka	2,16	1,26	2,28
Kejuruan Muda	4,88	2,15	3,45
Tenggulun	10,36	2,07	10,03
Rantau	22,60	1,54	2,17
Kota Kualasimpang	4,28	1,01	1,25
Seruway	1,10	-	6,38
Bendahara	5,98	2,93	2,44
Banda Mulia	2,20	0,43	5,30
Karang Baru	17,48	1,13	1,41
Sekerak	2,80	0,76	1,20
Manyak Payed	2,15	0,43	0,88
Aceh Tamiang	78,08	15,44	39,57

Continued/Bersambung

Lanjutan Tabel/*Continued Table* 5.4.19

Nama Kecamatan Sub District Name	Jenis Komoditi Commodity Type			Jumlah/Total
	Patin	Bawal	Udang Galah	
(1)	(5)	(6)	(7)	(8)
Tamiang Hulu	0,20	0,40	-	7,20
Bandar Pusaka	0,15	-	-	5,85
Kejuruan Muda	-	-	-	10,48
Tenggulun	-	0,40	-	22,86
Rantau	-	-	-	26,31
Kota Kualasimpang	-	-	-	6,54
Seruway	-	-	-	7,48
Bendahara	-	-	0,01	11,36
Banda Mulia	-	-	-	7,93
Karang Baru	0,09	0,25	-	20,36
Sekerak	-	-	-	4,76
Manyak Payed	-	-	-	3,46
Aceh Tamiang	0,44	1,05	0,01	134,59

Sumber : Dinas Pangan, Kelautan dan Perikanan Kabupaten Aceh Tamiang
 Source : Aceh Tamiang Food, Oceanary and Fihseries Office

Tabel 5.4.18 **Volume Ekspor Komoditi Perikanan Ke Luar Aceh Tamiang di Kabupaten Aceh Tamiang, 2021**
Table 5.4.18 **Exspor Volume of Fishery Commodity out of Aceh Tamiang in Aceh Tamiang Regency, 2021**

Nama Kecamatan Sub District Name	Volume Ekspor (Ton)	Nilai Ekspor Exspor Value (Juta Rupiah)
(1)	(2)	(3)
Ikan	191,42	7 465
Udang	26,60	1 862
Cumi-cumi	2,27	102
Kepiting	7,20	540
Aceh Tamiang	227,49	9 970

Sumber : Dinas Pangan, Kelautan dan Perikanan Kabupaten Aceh Tamiang
 Source : Aceh Tamiang Food, Oceanary and Fihseries Office

06

INDUSTRI, PERTAMBANGAN, DAN ENERGI
INDUSTRY, MINING, AND ENERGY

**Jumlah Pelanggan dan
Air yang Disalurkan di
Kabupaten Aceh
Tamiang, 2021**



24.030 PELANGGAN



4.507.195 M² AIR YANG
DISALURKAN

PENJELASAN TEKNIS**TECHNICAL NOTES**

- | | |
|--|--|
| <p>1. Pertambangan adalah suatu kegiatan pengambilan endapan bahan galian berharga dan bernilai ekonomis dari dalam kulit bumi, di bawah permukaan bumi, dan di bawah permukaan air.</p> | <p>1. <i>Mining is an activity of taking valued quarried material from within the earth layer, under earth surface, and under water level.</i></p> |
| <p>2. Bahan tambang adalah hasil produksi dari kegiatan pertambangan yang merupakan sumber daya alam yang tidak dapat diperbarui.</p> | <p>2. <i>Mine material is a natural resource as the production of mining operations that can not be renewed.</i></p> |
| <p>3. Minyak bumi adalah campuran hidrokarbon dalam bentuk cair diperoleh dari lapisan kulit bumi.</p> | <p>3. <i>Crude oil is a mixture of hydrocarbon accuring in liquid phase in subsurface reservoir and remained liquid under atmospheric pressure.</i></p> |
| <p>4. Bahan galian adalah semua jenis mineral dan batuan kecuali mineral logam dan energi yang digali dan diproses untuk penggunaan akhir industri dan konstruksi.</p> | <p>4. <i>Quarrying materials are all kinds of minerals and rocks except metals and energy minerals extracted and processed to manufacturing and construction industry.</i></p> |
| <p>5. Kapasitas listrik terpasang adalah total kapasitas dari seluruh mesin pembangkit listrik yang dioperasikan.</p> | <p>5. <i>Installed electricity capacity is the total capacity of all operated power plants machines.</i></p> |
| <p>6. Listrik yang dibangkitkan adalah jumlah listrik yang dibangkitkan oleh seluruh mesin pembangkit listrik dan dinyatakan dalam satuan dasar Watt hours.</p> | <p>6. <i>Electricity generated is the amount of electricity generated by all power plant engine in Watt hours standard unit.</i></p> |

7. Jumlah listrik/gas/air bersih yang terjual/ didistribusikan adalah banyaknya listrik/gas/air bersih yang disalurkan kepada para pelanggan.
 8. Kapasitas produksi potensial adalah hubungan antara output yang sebenarnya diproduksi dengan peralatan yang terpasang dan potensi output yang dapat diproduksi dengan peralatan terpasang tersebut, jika kapasitas sepenuhnya digunakan.
 9. Volume air bersih yang disalurkan adalah banyaknya air bersih yang disalurkan oleh perusahaan air bersih (dalam satuan m³). Semakin besar volume air bersih yang disalurkan maka akan semakin terpenuhi kebutuhan konsumen akan air bersih.
 10. Industri manufaktur adalah suatu kegiatan ekonomi yang melakukan kegiatan mengubah suatu barang dasar secara mekanis, kimia, atau dengan tangan sehingga menjadi barang jadi/setengah jadi, dan atau barang yang kurang nilainya menjadi barang yang lebih tinggi nilainya, dan sifatnya lebih dekat kepada pemakai akhir. Termasuk dalam kegiatan ini adalah jasa industri dan pekerjaan perakitan.
 11. Jasa industri adalah kegiatan industri yang melayani keperluan
7. *Sold/distributed electricity/gas/cleaned water is total electricity/gas/cleaned water distributed to customers.*
 8. *Potential capacity production is relationship between output that is actually produced with the installed equipment, and the potential output which could be produced with it, if capacity was fully used.*
 9. *Volume of water distributed is the amount of water that can be distributed by the water company (in units of m³). The greater the volume of water distributed it will be increasingly fulfilled the needs of consumers for clean.*
 10. *Manufacturing industry is defined as an economic activity processing basic goods mechanically, chemicals or manually into final or intermediate goods. It is also defined as processing of lower value goods into higher value goods as final or intermediate products. The activities also include services for manufacturing and assembling.*
 11. *Services for manufacturing is defined as a manufac- turing*

pihak lain. Pada kegiatan ini bahan baku disediakan oleh pihak lain sedangkan pihak pengolah hanya melakukan pengolahannya dengan mendapat imbalan sebagai balas jasa (upah maklon).

activity which serving other manufacturing establishments. In this case, raw materials are supplied by others while the workers are paid as a compensation for processing raw materials.

12. Perusahaan atau usaha industri adalah suatu unit (kesatuan) usaha yang melakukan kegiatan ekonomi, bertujuan menghasilkan barang atau jasa, terletak pada suatu bangunan atau lokasi tertentu, dan mempunyai catatan administrasi tersendiri mengenai produksi dan struktur biaya serta ada seorang atau lebih yang bertanggung jawab atas usaha tersebut.
 13. Industri manufaktur dikelompokkan ke dalam 4 golongan berdasarkan banyaknya pekerja, yaitu: industri besar (100 orang pekerja atau lebih), industri sedang/menengah (20–99 orang pekerja), industri kecil (5–19 orang pekerja), dan industri mikro (1–4 orang pekerja).
 14. Output adalah nilai keluaran yang dihasilkan dari proses kegiatan industri yang berupa barang yang dihasilkan, tenaga listrik yang dijual, jasa industri, keuntungan jual beli, penambahan stok barang setengah jadi, dan penerimaan lain.
12. *A manufacturing establishment is defined as a production unit engaged in economic activity, producing goods or services, located in a building or in a certain location, keeping a business record concerning the production and cost structure, and having a person or more that are responsible to those activities.*
 13. *Manufacturing industries are categorized into four groups, based on the number of employees: large scale manufacturing (100 employees or more), medium scale manufacturing (20–99 employees), small scale manufacturing (5–19 employees), and micro industry (1–4 employees).*
 14. *Output is defined as total value of all processed goods which include production, electricity sold, industrial services, profits, change in stocks and other incomes.*

15. Nilai tambah adalah besarnya output dikurangi besarnya nilai input (antara).
 16. Pengeluaran untuk tenaga kerja adalah merupakan imbalan atas jasa-jasa yang telah dikorbankan oleh pekerja untuk pihak lain yang meliputi upah/gaji, upah lembur, hadiah, bonus dan sejenisnya, iuran dana pensiun, tunjangan sosial, tunjangan kecelakaan, dan lainnya.
15. *Value added is defined as subtraction from output to input.*
 16. *Labor cost is defined as compensation for workers in the form of money and goods. Labor cost covers wage and salary, overtime pay, bonus in cash and goods, pension funds, social allowance, accident allowance, etc.*

<https://acehtamiangkab.bps.go.id>

ULASAN**DESCRIPTION**

Produksi listrik selama tahun 2021 sebanyak 125.755.055 kWh dengan jumlah daya terpasang sebesar 56.773 kW. Produksi listrik meningkat sebanyak 2,16 persen dari tahun 2020. Daya listrik yang terpasang menurun sebesar 15,33 persen dari tahun sebelumnya. Jumlah listrik yang terjual sebanyak 118.264.142 kWh dan sebanyak 9.480.063 kWh jumlah daya listrik yang susut/hilang.

Pelanggan yang menggunakan air dari PDAM Tirta Tamiang sebanyak 24.030 orang, di mana sebanyak 85,23 persen pelanggan berasal dari rumah tangga, sebanyak 6,52 persen berasal dari niaga, dan sebanyak 1,32 persen berasal dari instansi pemerintah. Air yang disalurkan mencapai 4,50 ribu m³.

Jumlah perusahaan/usaha industri di Kabupaten Aceh Tamiang sebanyak 956 unit. Perusahaan/usaha industri terbanyak berada di Kecamatan Banda Mulia yaitu sebanyak 197 unit, Karang Baru sebanyak 165 unit, dan Kota Kualasimpang sebanyak 136 unit. Lapangan usaha yang paling banyak digeluti oleh para pengusaha Aceh Tamiang adalah di bidang pangan sebanyak 44,43 persen, dan lainnya sebanyak 23,48 persen.

Jumlah Usaha Menengah Kecil (UMK) di Kabupaten Aceh Tamiang sebanyak 4.297 unit, meningkat 30,17 persen dari tahun sebelumnya. Jumlah UMK terbanyak berada di Kecamatan Karang Baru yaitu sebanyak 1.079 unit atau sebanyak 25,11 persen.

Electricity production during 2021 was 125,755,055 kWh with a total installed electricity power of 56,773 kW. Electricity production decreased by 2.16 percent from 2020. The installed electricity power also increased by 15.33 percent from the previous year. The amount of electricity sold was 118,264,142 kWh and 9,480,063 kWh of the amount of electricity shrinkage / lost.

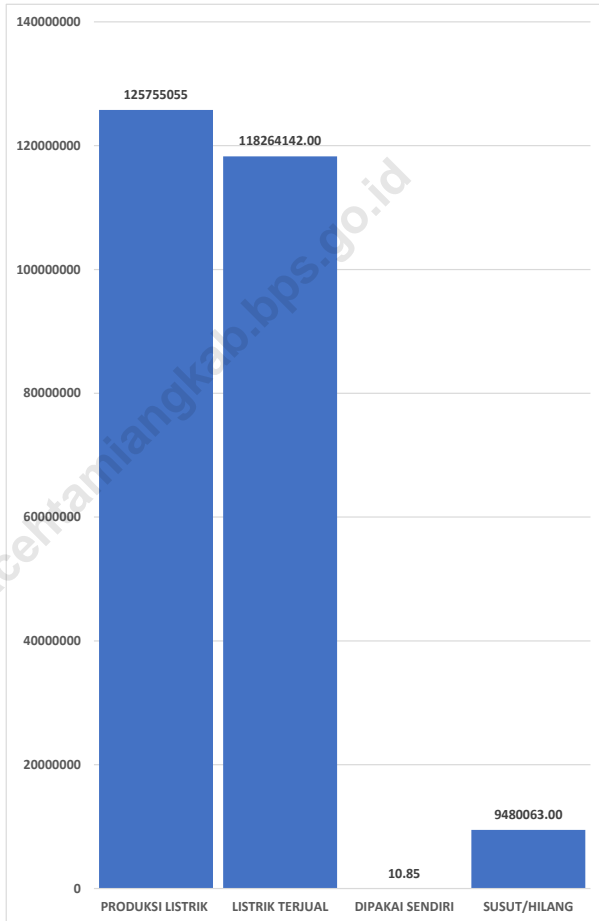
There are 24,030 customers who use water from PDAM Tirta Tamiang, amounting to 85.23 percent of customers come from households, amounting to 6.52 percent come from commerce, and amounting to 1.32 percent come from government agencies. The distributed water reaches 4.50 thousand m³.

The number of companies / industrial enterprises in Aceh Tamiang Regency is 956 units. The largest number of industrial companies / businesses are in Banda Mulia District with 197 units, Karang Baru with 165 units, and Kota Kualasimpang with 136 units. Aceh Tamiang entrepreneurs are mostly involved in the business fields in the food sector with 44.43 percent, and others with 23.48 percent.

The number of Small and Medium Enterprises (MSEs) in Aceh Tamiang Regency was 4,297 units, an increase of 30.17 percent from the previous year. The highest number of MSEs was in Karang Baru District, as many as 1,079 units or 25.11 percent.

Gambar 6.1
Figures

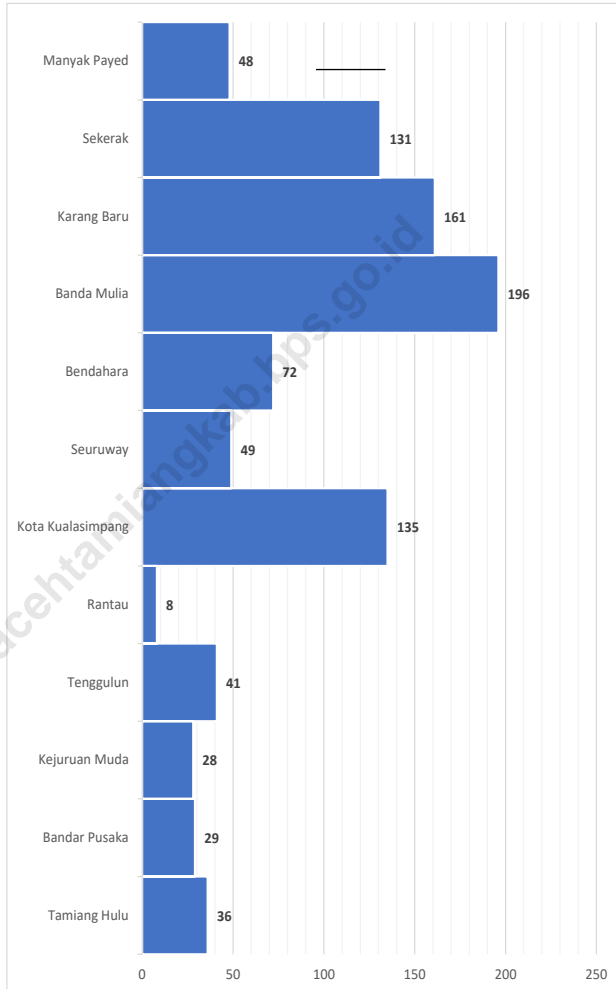
Produksi, dan Distribusi Listrik PT. PLN (Persero) pada Cabang/Ranting PLN Menurut Kecamatan di Kabupaten Aceh Tamiang, 2021
Production, and Distribution of PT. PLN (Persero) at PLN Branch by Subdistrict in Aceh Tamiang Regency, 2021



Sumber/Source : PT. PLN Aceh Tamiang/ PT. PLN Aceh Tamiang

Gambar 6.2
Figures

Jumlah Usaha Menengah Kecil di Kabupaten Aceh Tamiang Menurut Kecamatan, 2021
Number of Small Middle Industries in Aceh Tamiang Regency by Sub District, 2021



Sumber/Source : Dinas Koperasi, Usaha Kecil Menengah dan Perindustrian Kabupaten Aceh Tamiang / Aceh Tamiang Cooperatives, Small Businesses and Industries office

Tabel
Table 6.1.1

Daya Terpasang, Produksi, dan Distribusi Listrik PT. PLN (Persero) pada Cabang/Ranting PLN Menurut Kecamatan di Kabupaten Aceh Tamiang, 2021
Installed Electricity Power, Production, and Distribution of PT. PLN (Persero) at PLN Branch by Subdistrict in Aceh Tamiang Regency, 2021

Tahun Year	Daya Terpasang Installed Electricity Power (KW)	Produksi Listrik Electricity Production (KWh)	Listrik Terjual Electricity Sold (KWh)	Dipakai Sendiri Own Used (KWh)	Susut/ Hilang Shrinkage/ Lost (KWh)
(1)	(2)	(3)	(4)	(5)	(6)
2016 ¹	52 784	104 622 562	86 674 267 330	-	11 819 021
2017 ¹	57 218	106 106 718	88 054 577 401	96 106 625	9 698 168
2018 ¹	60 246	109 269 720	95 660 657 851	101 269 576	8 000 144
2019 ¹	53 952	115 570 147	106 099 902	750 321	8 719 924
2020 ²	67 050	123 091 094	116 024 195	891 461	6 175 437
2021 ²	56 773	125 755 055	118 264 142	241 238	9 480 063

Catatan/Note: ¹Tahun 2016 - 2019 jumlah listrik yang terjual dan dipakai sendiri dalam satuan KWh Ripuah

²Tahun 2020 keatas jumlah listrik yang terjual dan dipakai sendiri dalam satuan KWh

Sumber/Source: PT. PLN Aceh Tamiang/ PT. PLN Aceh Tamiang

Tabel
Table 6.1.2**Jumlah Pelanggan Listrik Menurut Kecamatan di
Kabupaten Aceh Tamiang, 2021**
*Number of Electricity Customers by Subdistrict in Aceh
Tamiang Regency, 2021*

Kecamatan Subdistrict	2021
(1)	(2)
Tamiang Hulu ¹	
Bandar Pusaka ¹	
Kejuruan Muda ¹	
Tenggulun ¹	
Rantau ¹	
Kota Kualasimpang ¹	
Seruway ¹	
Bendahara ¹	
Banda Mulia ¹	
Karang Baru ¹	
Sekerak ¹	
Manyak Payed ¹	
Aceh Tamiang	69 411

Catatan/Note: ¹Angka per kecamatan tidak dapat ditampilkan

Sumber/Source: PT. PLN Aceh Tamiang/ PT. PLN Aceh Tamiang

Tabel 6.1.3 Jumlah Pelanggan dan Air yang Disalurkan Menurut Kecamatan di Kabupaten Aceh Tamiang, 2021
Number of Customers and Distributed Water by Subdistrict in Aceh Tamiang Regency, 2021

Kecamatan Subdistrict	Pelanggan Number of Customers	Air Disalurkan Distributed Water (m ³)	Nilai (000 Rupiah)
(1)	(2)	(3)	(4)
Tamiang Hulu	1 013	96 343	410 147 150
Bandar Pusaka	728	19 287	87 487 800
Kejuruan Muda	2 942	544 239	2 063 061 800
Tenggulun	-	-	-
Rantau	2 162	375 373	1 493 234 350
Kota Kualasimpang	3 272	992 176	4 495 680 200
Seruway	1 897	273 036	1 041 022 600
Bendahara	2 291	407 055	1 599 025 700
Banda Mulia	666	108 860	401 660 950
Karang Baru	6 285	1 444 536	6 434 483 150
Sekerak	138	22 545	86 971 000
Manyak Payed	1 229	222 995	959 462 250
Lain-lain (Non Aktif)	1 407	750	3 007 500
Aceh Tamiang	24 030	4 507 195	19 075 244 450

Catatan/Note:

Sumber/Source: PDAM Tirta Tamiang Kabupaten Aceh Tamiang/ Aceh Tamiang Tirta Tamiang Water Company

Tabel
Table 6.1.4**Jumlah Pelanggan dan Air yang Disalurkan Menurut Jenis Pelanggan di Kabupaten Aceh Tamiang, 2021**
Number of Customers and Distributed Water by Type of Costumers in Aceh Tamiang Regency, 2021

Kecamatan Subdistrict	Pelanggan Number of Customers	Air Disalurkan Distributed Water (m ³)	Nilai Value (Rp)
(1)	(2)	(3)	(4)
Sosial	261	156 377	429 101 750
Rumah Tangga	20 480	3 570 066	13 743 467 150
Instansi Pemerintah	316	448 109	2 807 480 600
Niaga	1 566	331 893	2 092 187 450
Industri	-	-	-
Khusus	-	-	-
Non Aktif	1 407	750	3 007 500
Aceh Tamiang	24 030	4 507 195	19 075 244 450

Catatan/Note:

Sumber/Source: PDAM Tirta Tamiang Kabupaten Aceh Tamiang/ Aceh Tamiang Tirta Tamiang Water Company

Tabel 6.1.5 Banyaknya Unit Instalasi Pengolahan Air (IPA) di Kabupaten Aceh Tamiang Menurut Kecamatan, 2021
Number of Unit of Water Treatment Palnt in Aceh Tamiang Regency by Subdistrict, 2021

Kecamatan Subdistrict	Banyaknya Pengolahan	Kapasitas (Liter/Detik)
(1)	(2)	(3)
Tamiang Hulu	1	20
Bandar Pusaka	1	20
Kejuruan Muda	1	20
Tenggulun	-	-
Rantau	1	40
Kota Kualasimpang	2	30
Seruway	1	20
Bendahara	1	20
Banda Mulia	-	-
Karang Baru	2	200
Sekerak	-	-
Manyak Payed	-	-
Aceh Tamiang	10	370

Catatan/Note:

Sumber/Source: PDAM Tirta Tamiang Kabupaten Aceh Tamiang/ Aceh Tamiang Tirta Tamiang Water Company

Tabel
Table 6.1.6**Banyaknya Pelanggan dan Air yang Disalurkan oleh PDAM di Kabupaten Aceh Tamiang Menurut Golongan, 2021**
Number of Customer and Water Distributed by PDAM in Aceh Tamiang Regency by Customer Classification, 2021

Golongan		Banyaknya Pelanggan	Air Yang Disalurkan (M3)
(1)		(2)	(3)
Golongan I	Sosial		
	1. Sosial Umum (SU)	203	79 636
	2. Sosial Khusus (SK)	58	76 741
Golongan II	Non Niaga		
	1. Rumah Tangga A (RT.1) A	12 580	2 083 428
	2. Rumah Tangga A (RT.2) B	7 666	1 399 465
	3. Rumah Tangga A (RT.3) C	214	78 129
	4. Rumah Tangga A (RT.4) D	20	9 044
Golongan III	Niaga		
	1. Niaga Kecil (N-1)	1 550	315 733
	2. Niaga Menengah (N-2)	15	15 947
	3. Niaga Niaga Besar (N-3)	1	213
	- Instansi Pemerintah (IP)	316	448 109
Lain-lain			
	- Karyawan	30	750
	- Non Aktif	1 377	
Aceh Tamiang		24 030	4 507 195

Catatan/Note:

Sumber/Source: PDAM Tirta Tamiang Kabupaten Aceh Tamiang/ Aceh Tamiang Tirta Tamiang Water Company

Tabel
Table 6.1.7**Banyaknya Air yang Disalurkan Setiap Bulan di
Kabupaten Aceh Tamiang, 2021**
**Number of Amount of Water Distributed Per Month in Aceh
Tamiang Regency, 2021**

Kecamatan Subdistrict	Kapasitas (Liter/Detik)
(1)	(2)
Januari	353 559
Februari	316 909
Maret	348 854
April	361 147
Mei	340 420
Juni	405 483
Juli	395 514
Agustus	390 901
September	430 708
Oktober	384 692
November	411 844
Desember	367 164
Jumlah	4 507 195

Catatan/Note:

Sumber/Source: PDAM Tirta Tamiang Kabupaten Aceh Tamiang/ Aceh Tamiang Tirta Tamiang Water Company

Tabel
Table 6.1.8**Keadaan Keuangan Perusahaan Daerah Air Minum Tirta
Tamiang di Kabupaten Aceh Tamiang, 2021**
*Financial Condition of PDAM Tirta Tamiang in Aceh Tamiang
Regency, 2021*

Rincian Pendapatan	Jumlah/Total (Rupiah)		
	2019	2020	2021
(1)	(2)	(3)	(4)
Jumlah Pendapatan Usaha	17 765 511 410	19 487 235 825	20 480 302 143
Pendapatan Rekening Air	15 827 183 378	17 239 113 400	18 485 196 950
Pendapatan Non Air	1 938 328 032	2 248 122 425	1 995 105 193
Jumlah Beban Pokok Usaha	9 928 103 227	11 167 480 594	12 879 474 064
Beban Sumber Air	1 441 948 375	1 509 013 382	1 926 778 266
Beban Pengolahan Air	6 217 907 235	7 087 213 123	8 059 873 553
Beban Transmisi dan Distribusi	2 268 247 617	2 571 254 088	2 892 822 245
Laba Kotor	7 837 408 183	8 319 755 231	7 600 828 079
Beban Umum dan Administrasi	7 434 297 417	8 157 280 708	8 867 067 754
Pendapatan (Beban) Lain-lain	9 627 553	4 520 786	(775 001)
Pendapatan Lain-lain	12 188 372	50 803 098	0
Beban Lain-lain	2 560 819	46 282 312	(775.001)
Laba (Rugi) Sebelum Pajak	412 738 319	166 995 309	(1 267 014 676)
Pajak Penghasilan	0	0	0
Laba (Rugi) setelah Pajak	412 738 319	166 995 309	(1 267 014 676)

Catatan/Note:

Sumber/Source: PDAM Tirta Tamiang Kabupaten Aceh Tamiang/ Aceh Tamiang Tirta Tamiang Water Company

Tabel 6.1.9 Jumlah Panjang Pipa Jaringan PDAM Tirta Tamiang Tahun 2016 - 2021
Table Total Length of Network Pipe for PDAM Tirta Tamiang, 2016-2021

Kecamatan Subdistrict	Diameter	Tahun / Year					
		2016	2017	2018	2019	2020	2021
(1)	(2)	(3)	(4)	(5)	(6)	(7)	(8)
Kuala Simpang	50 mm	9 249	9 510	9 510	9 540	9 690	9 735
	75 mm	2 541	3 146	3 146	3 152	3 152	3 152
	100 mm	5 453	5 453	5 453	5 453	5 453	5 453
	150 mm	5 910	5 910	5 910	5 910	5 910	5 910
	200 mm	1 318	1 318	1 318	1 318	1 318	1 318
Karang Baru	50 mm	24 511	25 152	25 680	26 796	29 400	29 746
	75 mm	11 884	12 659	12 827	13 059	15 843	15 407
	100 mm	4 874	5 152	5 875	6 225	8 301	10 705
	150 mm	14 017	14 017	15 434	15 434	15 434	15 434
	200 mm	-	-	-	-	-	-
	300 mm	22 854	22 854	22 854	22 854	22 854	22 854
Bendahara	50 mm	5 744	5 744	7 802	12 707	15 730	13 853
	75 mm	9 913	9 913	12 198	13 018	17 841	13 898
	100 mm	10 491	10 491	14 091	14 091	18 648	14 091
	150 mm	4 200	4 200	4 200	4 200	4 200	4 200
	200 mm	14 442	14 442	14 442	14 442	14 442	14 442
	300 mm	-	-	-	-	-	-
Seruway	50 mm	5 000	5 000	5 000	9 342	14 758	17 502
	75 mm	2 500	2 500	3 200	4 494	5 749	6 376
	100 mm	4 500	4 500	4 500	4 518	4 518	7 083
	150 mm	2 000	2 000	2 000	2 000	2 000	2 000
	200 mm	600	600	600	600	600	600
	300 mm	-	-	-	-	-	-

Continued/Bersambung

Lanjutan Tabel/Continued Table 6.1.9

Kecamatan Subdistrict	Diameter	Tahun / Year					
		2016	2017	2018	2019	2020	2021
(1)	(2)	(3)	(4)	(5)	(6)	(7)	(8)
Kejuwaan Muda	50 mm	10 000	10 687	11 374	12 821	16 309	19 541
	75 mm	2 000	2 065	2 130	2 130	2 470	4 017
	100 mm	4 000	4 750	5 500	5 670	5 880	7 270
	150 mm	2 500	2 500	2 500	2 500	2 500	2 500
	200 mm	1 600	2 840	4 080	4 080	4 080	4 080
	300 mm	-	-	-	-	-	-
Rantau	50 mm	2 200	2 344	2 344	2 344	4 104	7 556
	75 mm	4 500	4 500	4 500	4 524	6 084	7 216
	100 mm	7 100	7 100	7 100	7 106	8 332	8 332
	150 mm	1 100	1 100	1 100	1 100	2 314	3 354
	200 mm	12	12	12	12	1 226	1 226
	250 mm	11 409	11 409	11 409	11 409	12 623	13 113
Tamiang Hulu	300 mm	-	-	-	-	-	-
	50 mm	430	430	1 181	1 181	2 494	4 622
	75 mm	1 610	1 610	3 350	3 350	5 026	3 350
	100 mm	1 700	1 700	6 178	6 178	9 373	6 178
	150 mm	11 180	11 180	13 750	13 750	13 750	13 750
	200 mm	1 200	1 200	-	-	-	1 200
Bandar Pusaka	300 mm	-	-	-	-	-	-
	50 mm	-	-	800	800	932	-
	75 mm	-	-	-	-	-	-
	100 mm	-	-	858	858	858	-
	150 mm	-	-	318	318	318	-
	200 mm	-	-	4 374	4 374	4 374	-
Bandar Pusaka	250 mm	-	-	-	-	-	-
	300 mm	-	-	-	-	-	-

Catatan/Note:

Sumber/Source: PDAM Tirta Tamiang Kabupaten Aceh Tamiang/ Aceh Tamiang Tirta Tamiang Water Company

Tabel 6.1.10
Table**Jumlah Perusahaan/Usaha Industri di Kabupaten Aceh Tamiang Menurut Kecamatan, 2021**
Number of Industry Company/Effort in Aceh Tamiang Regency by Sub District, 2021

Kecamatan Subdistrict	Jenis Industri/Industry type			Jumlah/Total
	Industri Dasar/ Base Industry	Aneka Industri / Industries	Industri Kecil/ Small Industry	
(1)	(2)	(3)	(4)	(5)
Tamiang Hulu	1	1	36	38/
Bandar Pusaka	-	2	29	31
Kejuruhan Muda	4	1	28	33
Tenggulun	1	0	41	42
Rantau	1	-	8	9
Kota Kualasimpang	-	1	135	136
Seruway	2	-	49	51
Bendahara	-	-	72	72
Banda Mulia	-	1	196	197
Karang Baru	2	2	161	165
Sekerak	1	-	131	132
Manyak Payed	2	-	48	50
Aceh Tamiang	14	8	934	956

Catatan/Note:

Sumber/Source: Dinas Koperasi, Usaha Kecil Menengah dan Perindustrian Kabupaten Aceh Tamiang / Aceh Tamiang Cooperatives, Small Businesses and Industries office

Tabel 6.1.11
Table**Jumlah Perusahaan/Usaha Industri di Kabupaten Aceh Tamiang Menurut Lapangan Usaha, 2021**
Number of Industry Company/Effort in Aceh Tamiang Regency by Work Fields, 2021

<i>Lapangan Usaha/Work Fields</i>	Jenis Industri Industry type			Jumlah Total
	Usaha Menengah Besar/Big-Middle Industry	Usaha Menengah Kecil/Small Middle Industries	Usaha Rumah Tangga/House holds Industry	
(1)	(2)	(3)	(4)	(5)
Pangan	-	1	438	439
Sandang	-	-	77	77
Furniture	-	1	73	74
Percetakan	-	-	2	2
Kimia	14	-	-	14
Bahan Bangunan	-	6	87	93
Logam Dasar	-	-	25	25
Transportasi	3	-	29	32
Lainya	-	-	232	232
Aceh Tamiang	17	8	963	988

Catatan/Note:

Sumber/Source: Dinas Koperasi, Usaha Kecil Menengah dan Perindustrian Kabupaten Aceh Tamiang / Aceh Tamiang Cooperatives, Small Businesses and Industries office

Tabel 6.1.12 Jumlah Unit Usaha Industri Kecil Formal dan Non Formal di Kabupaten Aceh Tamiang, 2021
Table Number of Formal and Non Formal Small Industries in Aceh Tamiang Regency, 2021

Kecamatan Subdistrict	Unit Usaha / Establishment Unit	
	Formal / Formal	Non Formal / Non Formal
(1)	(2)	(3)
Tamiang Hulu	2	36
Bandar Pusaka	2	29
Kejuruhan Muda	5	28
Tenggulun	1	41
Rantau	1	8
Kota Kualasimpang	1	135
Seuruway	2	49
Bendahara	-	72
Banda Mulia	1	196
Karang Baru	4	161
Sekerak	1	131
Manyak Payed	2	48
Jumlah	22	934

Catatan/Note:

Sumber/Source: Dinas Koperasi, Usaha Kecil Menengah dan Perindustrian Kabupaten Aceh Tamiang / Aceh Tamiang Cooperatives, Small Businesses and Industries office

Tabel 6.1.13
Table**Jumlah Tenaga Kerja Industri Kecil Formal dan Non Formal di Kabupaten Aceh Tamiang, 2021**
Number of Labors at Formal and Non Formal Small Industries in Aceh Tamiang Regency, 2021

Kecamatan Subdistrict	Tenaga Kerja / Labors	
	Formal / Formal	Non Formal / Non Formal
(1)	(2)	(3)
Tamiang Hulu	50	72
Bandar Pusaka	20	80
Kejuruan Muda	185	185
Tenggulun	55	60
Rantau	55	478
Kota Kualasimpang	12	420
Seuruway	75	360
Bendahara	-	182
Banda Mulia	11	105
Karang Baru	170	446
Sekerak	35	16
Manyak Payed	134	218
Jumlah	802	2 622

Catatan/Note:

Sumber/Source: Dinas Koperasi, Usaha Kecil Menengah dan Perindustrian Kabupaten Aceh Tamiang / Aceh Tamiang Cooperatives, Small Businesses and Industries office

Tabel 6.1.14 Jumlah Usaha Menengah Kecil di Kabupaten Aceh Tamiang Menurut Kecamatan, 2020-2021
Table Number of Small Middle Industries in Aceh Tamiang Regency by Sub District, 2020-2021

Kecamatan Subdistrict	2020	2021
(1)	(2)	(3)
Tamiang Hulu	229	36
Bandar Pusaka	78	29
Kejuruan Muda	148	28
Tenggulun	276	41
Rantau	682	8
Kota Kualasimpang	550	135
Seuruway	247	49
Bendahara	316	72
Banda Mulia	200	196
Karang Baru	1 079	161
Sekerak	221	131
Manyak Payed	271	48
Jumlah	4 297	934

Catatan/Note:

Sumber/Source: Dinas Koperasi, Usaha Kecil Menengah dan Perindustrian Kabupaten Aceh Tamiang / Aceh Tamiang Cooperatives, Small Businesses and Industries office

Tabel 6.1.15
Table**Jumlah Nilai Produksi, Investasi Industri Kecil Formal dan Non Formal di Kabupaten Aceh Tamiang Menurut Kecamatan, 2021**
Number of Value of Production, Formal and Non formal of Small Industries in Aceh Tamiang Regency by Sub District, 2021

Kecamatan Subdistrict	Nilai Produksi / Value of Production	
	Formal (000) / Formal (000)	Non Formal (000) / Non Formal (000)
(1)	(2)	(3)
Tamiang Hulu	-	-
Bandar Pusaka	-	-
Kejuruan Muda	-	-
Tenggulun	-	-
Rantau	-	-
Kota Kualasimpang	-	-
Seuruway	-	-
Bendahara	-	-
Banda Mulia	-	-
Karang Baru	-	-
Sekerak	-	-
Manyak Payed	-	-
Jumlah	0	0

Catatan/Note:

Sumber/Source: Dinas Koperasi, Usaha Kecil Menengah dan Perindustrian Kabupaten Aceh Tamiang / Aceh Tamiang Cooperatives, Small Businesses and Industries office

Tabel 6.1.16
Table**Jumlah Nilai Investasi, Investasi Industri Kecil Formal dan Non Formal di Kabupaten Aceh Tamiang Menurut Kecamatan, 2021**
Number of Value of Investmen, Formal and Non formal of Small Industries in Aceh Tamiang Regency by Sub District, 2021

Kecamatan Subdistrict	Nilai Investasi / Value of Investmen	
	Formal (000) / Formal (000)	Non Formal (000) / Non Formal (000)
(1)	(2)	(3)
Tamiang Hulu	-	-
Bandar Pusaka	-	-
Kejuruan Muda	-	-
Tenggulun	-	-
Rantau	-	-
Kota Kualasimpang	-	-
Seuruway	-	-
Bendahara	-	-
Banda Mulia	-	-
Karang Baru	-	-
Sekerak	-	-
Manyak Payed	-	-
Jumlah	0	0

Catatan/Note:

Sumber/Source: Dinas Koperasi, Usaha Kecil Menengah dan Perindustrian Kabupaten Aceh Tamiang / Aceh Tamiang Cooperatives, Small Businesses and Industries office

07

**PARIWISATA
TOURISM**

**Rata-rata Tingkat Penghunian
Kamar (TPK) Hotel di Kabupaten
Aceh Tamiang 2021**



21,37

**(TPK) Hotel Kabupaten
Aceh Tamiang 2021**

PENJELASAN TEKNIS

1. Pariwisata
Konsep dan definisi pariwisata mengikuti rekomendasi World Tourism Organization (WTO) dan International Union of Office Traver Organization (IUOTO).

Definisi ini mencakup 2 (dua) katagori wisatawan mancanegara yaitu :

- a. Wisatawan (turis) ialah setiap pengunjung seperti definisi diatas yang tinggal paling sedikit 24 jam. akan tetapi tidak lebih dari 1 (satu) tahun di tempat yang di kunjungi. dengan maksud antara lain: berlibut. rekreasi. olah raga. bisnis. menghadiri pertemuan. studi dan kunjungan dengan alasan kesehatan.
- b. Excursionist ialah pengunjung seperti definisi diatas yang tinggal kurang dari 24 jam di tempat yang dikunjungi (termasuk "Cruisers") Cruise passanger ialah setiap pengunjung yang tiba di suatu negara dimana mereka tidak menginap di akomodasi yang tersedia di negara tersebut. misalnya dengan kapal laut.

TECHNICAL NOTES

1. Tourism
The concept and definition of tourism refers to the recommendatation of the world tourism Organization (WTO) and International Union of Offices Traver Organization (IUTO).

This definition covers two categories of foreign visitors. namely :

- b. *Tourist is any visitor staying for at least 24 hours. but not more than one year. in the country visited. with the intention of visiting. and for any of these purposes : Pleasure. recreation and sports business, visiting friends and relatives. missions. attending meetings. conferences. visit for health reasons and study.*
- c. *Excursionist is any visitor staying less than 24 hours in the country visited including "Cruise Passengers". i.e. visitors arriving in a country without staying in any accommodation available in the visited country.*

3. Akomodasi ialah suatu usaha yang menggunakan suatu bangunan atau sebagian bangunan yang disediakan secara khusus. dan setiap orang dapat menginap. makan serta memperoleh pelayanan dan fasilitas lainnya dengan pembayaran. Akomodasi dibedakan antara hotel dan akomodasi lainnya. Ciri khusus dari hotel adalah mempunyai restoran yang berada di bawah manajemen hotel tersebut.
4. Rata-rata lama tinggal adalah rata-rata waktu tinggal wisatawan mancanegara di Indonesia untuk satu kali kunjungan.
5. Usaha penyediaan akomodasi adalah usaha yang menyediakan pelayanan penginapan yang dapat dilengkapi dengan pelayanan pariwisata lainnya. Usaha penyediaan akomodasi dapat berupa hotel, vila, pondok wisata, bumi perkemahan, persinggahan karavan, dan akomodasi lainnya yang digunakan untuk tujuan pariwisata.
4. *An accommodation is an establishment using a building or a part of a building, prepared commercially for any person to stay, eat and obtain service as well as other facilities. ccommodation is segregated into hotel and other accommodations. The special characteristic of a hotel is having a restaurant under the hotel management.*
5. *Average length of stay is the average stay duration of foreign visitor in Indonesia for one trip.*
6. *The business of providing accommodation is a business that provides specialty services that can be equipped with other tourism services. It includes hotel, villa, cottage, camping , caravan stop, and other accommodation that are used for tourism purposes.*

ULASAN

Kabupaten Aceh Tamiang sudah terfasilitasi dengan 7 unit akomodasi. Terletak di tiga kecamatan yaitu Kecamatan Karang Baru, Kota Kualasimpang, dan Rantau. Di Karang Baru, terdapat Hotel Morielisa, Hotel Grand Arya, Hotel Sederhana, dan Wisma Sangka Pane. Di Kota Kualasimpang, terdapat Hotel Mori dan Losmen Kualasimpang. Kemudian, di Rantau, terdapat Wisma Jeumpa. Jumlah kamar dari seluruh akomodasi sebanyak 136 kamar dengan 243 tempat tidur.

Tidak ada tamu asing yang menginap di akomodasi Aceh Tamiang. Rata-rata lama menginap tamu domestik selama 1 hingga 2 hari. Rata-rata terlama tamu menginap terjadi pada Bulan April 2021 yaitu selama 3 hingga 4 hari.

Rumah makan/restoran sudah tersebar di seluruh kecamatan, walaupun di Kecamatan Bandar Pusaka dan Banda Mulia hanya memiliki 1 rumah makan/restoran. Rumah makan/restoran di Kabupaten Aceh Tamiang sebanyak 117 unit. Rumah makan/restoran terbanyak terdapat di Kecamatan Karang Baru yaitu sebanyak 39 unit dan di Kota Kualasimpang sebanyak 22 unit.

Kabupaten Aceh Tamiang memiliki 73 Objek Wisata. Tempat yang sudah ramai dikunjungi di antaranya Gunung Pandan, Kuala Paret, Air Terjun Tujuh Tingkat, Air Terjun Seribu, dan Wisata Kolam Renang.

DESCRIPTION

Aceh Tamiang Regency has been facilitated with 7 accommodation units. It is located in three districts, namely Karang Baru District, Kota Kualasimpang, and Rantau. In Karang Baru, there are Morielisa Hotel, Grand Arya Hotel, Sederhana Hotel, and Wisma Sangka Pane. In Kota Kualasimpang, there are Mori Hotel and Kualasimpang Inn. Then, in Rantau there is Jeumpa Guest House. The total number of rooms of all accommodation is 136 rooms with 243 beds.

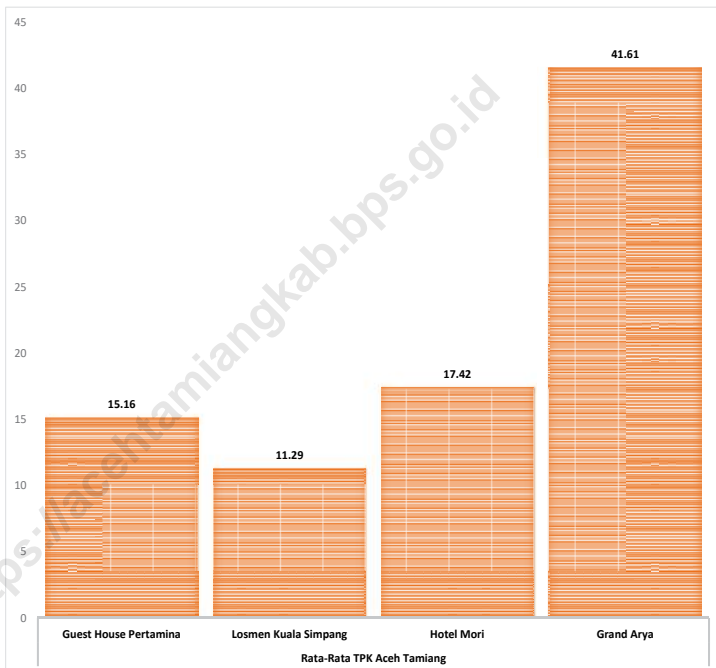
There are no foreign guests staying at Aceh Tamiang accommodation. The average length of stay for domestic guests is 1 to 2 days. The longest average stay occurred in April 2021, which is for 3 to 4 days.

Restaurants are scattered in all districts, although in Bandar Pusaka and Banda Mulia Districts only have 1 restaurant. Aceh Tamiang District has 117 restaurants. The largest number of restaurants are in Karang Baru District, with 39 units and in Kota Kualasimpang with 22 units.

Aceh Tamiang Regency has 73 Tourism Objects. Places that are already crowded include Gunung Pandan, Kuala Paret, Tujuh Tingkat Waterfalls, Seribu Waterfalls, and Swimming Pool Tours.

Gambar 7.1
Figures

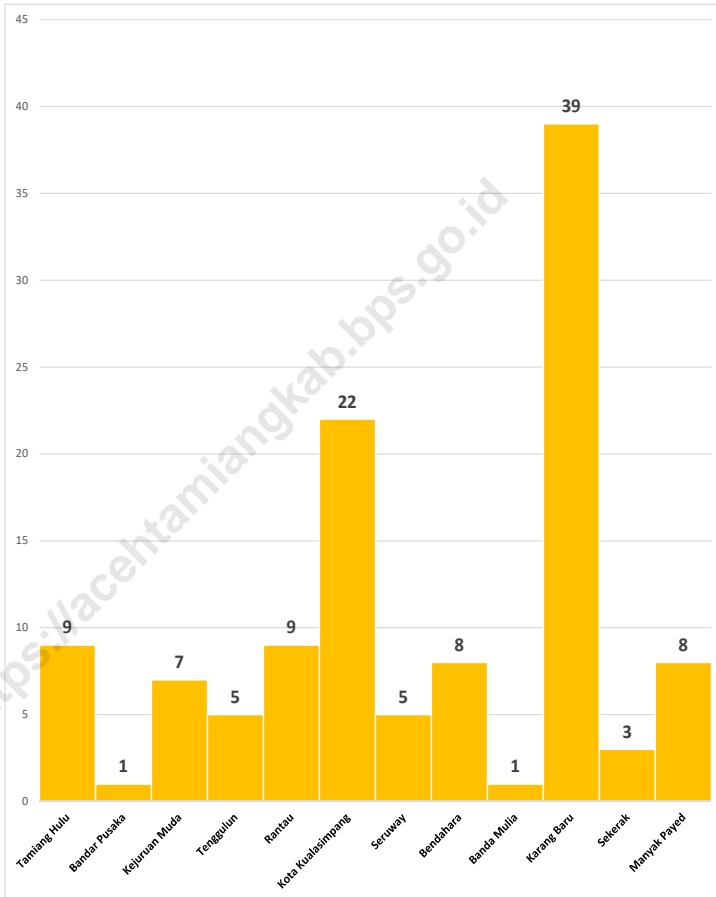
Jumlah Akomodasi, Kamar, dan Tempat Tidur yang Tersedia pada Hotel Non Bintang dan Akomodasi Lainnya Menurut Kecamatan di Aceh Tamiang, 2021
Number of Accommodations, Available Rooms and Beds in Non-Classified Hotel in Aceh Tamiang Regency, 2021



Sumber/Source : BPS, Survei Hotel Tahunan (VHTL)/BPS-Statistics Indonesia, Hotels Survey

Gambar 7.2
Figures

Jumlah Rumah Makan/Restoran Menurut Kecamatan di Kabupaten Aceh Tamiang, 2021
Number of Restaurants by Subdistrict in Aceh Tamiang Regency, 2021



Sumber/Source : Dinas Pariwisata Pemuda dan Olahraga Aceh Tamiang/ Aceh Tamiang Tourism Youth and Sports Office

Tabel
Table 7.1**Jumlah Rumah Makan/Restoran Menurut Kecamatan di
Kabupaten Aceh Tamiang, 2019–2021**
**Number of Restaurants by Subdistrict in Aceh Tamiang
Regency, 2019–2021**

Kecamatan Subdistrict	2019	2020	2021
(1)	(2)	(3)	(4)
Tamiang Hulu	10	9	9
Bandar Pusaka	3	1	1
Kejuruhan Muda	6	7	7
Tenggulun	5	5	5
Rantau	8	9	9
Kota Kualasimpang	13	22	22
Seruway	5	5	5
Bendahara	8	8	8
Banda Mulia	1	1	1
Karang Baru	43	39	39
Sekerak	3	3	3
Manyak Payed	6	8	8
Aceh Tamiang	111	117	117

Catatan/Note:

Sumber/Source: Dinas Pariwisata Pemuda dan Olahraga Aceh Tamiang/ *Aceh Tamiang Tourism Youth and Sports Office*

Tabel 7.2
Table**Tingkat Penghunian Kamar (TPK) Hotel di Kabupaten Aceh
Tamiang, 2021**
Occupancy Rate (TPK) of Hotels in Aceh Tamiang District, 2021

Bulan	Guest House Pertamina (%)	Losmen Kuala Simpang (%)	Hotel Mori (%)	Grand Arya (%)	Rata-rata TPK (%)
(1)	(2)	(3)	(4)	(5)	(6)
Januari	20,32	21,77	19,74	33,12	23,74
Februari	21,07	22,32	57,71	55,12	39,06
Maret	18,55	15,32	22,84	30,75	21,87
April	18,33	10,83	22,53	19,56	17,81
Mei	25,81	12,90	24,77	18,06	20,39
Juni	16,67	10,83	16,00	34,22	19,43
Juli	26,13	3,23	15,10	19,46	15,98
Agustus	25,48	7,26	13,55	25,48	17,94
September	23,50	16,67	13,60	32,33	21,53
Oktober	24,35	6,45	14,06	30,22	18,77
November	27,00	14,17	17,33	54,67	28,29
Desember	15,16	11,29	17,42	41,61	21,37

Catatan/Note:

Sumber/Source: BPS, Survei Hotel Bulanan (VHTS) / BPS-Statistics Indonesia, Hotels Survey

Tabel 7.3
Table

Data Objek Wisata di Kabupaten Aceh Tamiang, 2021
Natural Tourism Object In Aceh Tamiang Regency, 2021

Nama Objek Wisata <i>Natural Tourist Objects Name</i>	Jenis Objek Kinds of Objects			Fasilitas Facilities
	Alam Natural	Budaya Culture	Buatan Man Made	
(1)	(2)	(3)	(4)	(5)
Air Terjun Sangka Pane	v			-
Jati Kasih Sumber Air Panas	v			-
Wisata Air Pantai Pusung Cium	v			-
Pantai Kuala Ketapang	v			Gazebo
Situs Bukit Kerang		v		-
Air Terjun Tujuh Tingkat	v			-
Pemandian Alam Gunung Pandan	v			Gazebo, Mushola, MCK, Gapura, Jalan Setapak, Pusat Jajanan Kuliner, Kios Cinderamata, Toilet/Ruang Ganti, Homestay, Panggung Kesenian
Air Terjun Tamsar	v			-
Wisata Pancing TPI			v	-
Pemandian DAM			v	MCK
Situs Bukit Remis		v		-
Air Terjun Sungai Bampoo	v			-
Pemandian Alam Kuala Blo Uteun	v			Gazebo
Air Terjun Seribu	v			-
Air Terjun Lubuk Aren	v			-

Continued/Bersambung

Lanjutan Tabel/Continued Table 7.3

Nama Objek Wisata <i>Natural Tourist Objects Name</i>	Jenis Objek <i>Kinds of Objects</i>			Fasilitas <i>Facilities</i>
	Alam <i>Nature</i>	Budaya <i>Culture</i>	Buatan <i>Man Made</i>	
(1)	(2)	(3)	(4)	(5)
Air Terjun Alur Batu	v			-
Air Terjun Ekor Kuda	v			-
Air Terjun Atu Gumpak	v			-
Air Terjun Keramat 1	v			
Air Terjun Sumur	v			
Kuala Paret	v			Gazebo, Tangga Pejalan Kaki
Pemandian Batu Gantung Kala Muning	v			-
Pemandian Titi Biru	v			-
Air Terjun Pandan Lestari	v			-
Kolam Mata Air Belerang	v			-
Goa Pintu Kuari	v			-
Goa Pintu Angin	v			-
Goa Kubin	v			-
Goa Gunung Pandan	v			-
Goa Pintu Janggut	v			-
Goa Angin Mahkota	v			-
Wisata Hutan Mangrove	v			-
Situs Bekas Istana Sungai Iyu		v		-
Istana Karang		v		Pagar
Istana Raja Seruway		v		-

Continued/Bersambung

Lanjutan Tabel/Continued Table 7.3

Nama Objek Wisata <i>Natural Tourist Objects Name</i>	Jenis Objek <i>Kinds of Objects</i>			Fasilitas <i>Facilities</i>
	Alam <i>Nature</i>	Budaya <i>Culture</i>	Buatan <i>Man Made</i>	
(1)	(2)	(3)	(4)	(5)
Kelenteng Gua			V	-
Kelenteng Cina			V	-
Air Terjun Keramat 2	v			-
Makam Raja Silang		V		-
Makam Pucok Suloh		V		-
Hutan Kota Pucok Suloh	v			Pagar, Gapura
Pulau Rukui	v			-
Komplek Makam Raja Pertama Sungai Iyu		V		-
Komplek Makam Keramat Panjang		V		-
Komplek Makam Tan Po Garang		V		-
Makam Makam Raja Ma'an		V		Pagar
Komplek Makam Teuku Ampon Raja Banta Ahmad		V		Pagar
Istana Raja Sulung		V		-
Pantai Ujung Tamiang	v			-
Sungai Mati Alur Cucur	v			-
Air Terjun Piranti	v			-
Penangkaran Tuntung Laut	v			-
Pemandian Tualang Niat	v			-
Pemandian Titi Biru	v			-

Continued/Bersambung

Lanjutan Tabel/Continued Table 7.3

Nama Objek Wisata <i>Natural Tourist Objects Name</i>	Jenis Objek <i>Kinds of Objects</i>			Fasilitas <i>Facilities</i>
	Alam <i>Natural</i>	Budaya <i>Culture</i>	Buatan <i>Man Made</i>	
(1)	(2)	(3)	(4)	(5)
Kolam Mata Air Belerang	v			-
Air Terjun Pandan Lestari	v			-
Air Terjun Sumur	v			-
Air Terjun Sungai Rengas	v			-
Wisata Kolam Pancing Cucu Kakek			v	-
Komplek Makam Tengku Tinggi		v		-
Makam Tengku Derahad		v		-
Lapangan Golf Pertamina			v	-
Kompleks Makam Sultan Alnashir		v		-
Kolam Renang Intan			v	-
Waterpark Nagaya			v	-
Kolam Pancing Pertamina			v	-
Kota Tua Kuala Simpang		v		-
Makam Pahlawan		v		-
Komplek Taman Makam Pahlawan		v		-
Merak Waterboom			v	-
RTH Kompleks Perkantoran			v	-
Makam Putri Intan		v		-
Harapan Tirta Waterpark			v	-

Catatan/Note:

Sumber/Source: Dinas Pariwisata Pemuda dan Olahraga Aceh Tamiang/ *Aceh Tamiang Tourism Youth and Sports Office*

Lanjutan Tabel/Continued Table 7.3

Nama Objek Wisata <i>Natural Tourist Objects Name</i>	Alamat <i>Address</i>	
	Kecamatan <i>Sub District</i>	Desa <i>Village</i>
(1)	(6)	(7)
Air Terjun Sangka Pane	Bandar Pusaka	Pengidam
Jati Kasih Sumber Air Panas	Tamiang Hulu	Kaloy
Wisata Air Pantai Pusung Cium	Seruway	Pusung Kapal
Pantai Kuala Ketapang	Bendahara	Bandar Khalifah
Situs Bukit Kerang	Bendahara	Mesjid
Air Terjun Tujuh Tingkat	Tenggulun	Selamat
Pemandian Alam Gunung Pandan	Tenggulun	Selamat
Air Terjun Tamsar	Bandar Pusaka	Bengkelang
Wisata Pancing TPI	Banda Mulia	Tanjung Keramat
Pemandian DAM	Tenggulun	Selamat
Situs Bukit Remis	Kejuruan Muda	Pangkalan
Air Terjun Sungai Bampoo	Bandar Pusaka	Pantai Cempa
Pemandian Alam Kuala Blo Uteun	Tamiang Hulu	Kaloy
Air Terjun Seribu	Tamiang Hulu	Rongoh
Air Terjun Lubuk Aren	Tenggulun	Selamat
Air Terjun Alur Batu	Tenggulun	Selamat
Air Terjun Ekor Kuda	Tenggulun	Selamat
Air Terjun Atu Gumpak	Tamiang Hulu	Kaloy

Continued/Bersambung

Lanjutan Tabel/Continued Table 7.3

Nama Objek Wisata <i>Natural Tourist Objects Name</i>	Alamat <i>Address</i>	
	Kecamatan <i>Sub District</i>	Desa <i>Village</i>
(1)	(6)	(7)
Air Terjun Keramat 1	Tamiang Hulu	Wonosari
Air Terjun Sumur	Tenggulun	Selamat
Kuala Paret	Tamiang Hulu	Kaloy
Pemandian Batu Gantung Kala Muning	Tamiang Hulu	Kaloy
Pemandian Titi Biru	Tenggulun	Selamat
Air Terjun Pandan Lestari	Tenggulun	Selamat
Kolam Mata Air Belerang	Tenggulun	Selamat
Goa Pintu Kuari	Tenggulun	Selamat
Goa Pintu Angin	Tenggulun	Selamat
Goa Kubin	Tamiang Hulu	Kaloy
Goa Gunung Pandan	Tenggulun	Selamat
Goa Pintu Janggut	Tamiang Hulu	Kaloy
Goa Angin Mahkota	Tamiang Hulu	Perkebunan Pulau Tiga
Wisata Hutan Mangrove	Seruway	Lubuk Damar
Situs Bekas Istana Sungai Iyu	Bendahara	Suka Mulia
Istana Karang	Karang Baru	Tanjung Karang
Istana Raja Seruway	Seruway	Pekan Seruway

Continued/Bersambung

Lanjutan Tabel/Continued Table 7.3

Nama Objek Wisata <i>Natural Tourist Objects Name</i>	Alamat <i>Address</i>	
	Kecamatan <i>Sub District</i>	Desa <i>Village</i>
(1)	(6)	(7)
Kelenteng Gua	Rantau	Durian
Kelenteng Cina	Seruway	Pekan Seruway
Air Terjun Keramat 2	Tamiang Hulu	Wonosari
Makam Raja Silang	Karang Baru	Tanjung Karang
Makam Pucok Suloh	Karang Baru	Tanjung Gelumpang
Hutan Kota Pucok Suloh	Sekerak	Aras Sembilan
Pulau Rukui	Banda Mulia	Alur Nunang
Komplek Makam Raja Pertama Sungai Iyu	Bendahara	Raja
Komplek Makam Keramat Panjang	Kejuruan Muda	Seumadam
Komplek Makam Tan Po Garang	Kejuruan Muda	Sungai Liput
Makam Makam Raja Ma'an	Kota Kuala Simpang	Kota Kuala Simpang
Komplek Makam Teuku Ampon Raja Banta Ahmad	Bendahara	Bandar Baru
Istana Raja Sulung	Rantau	Benua Raja
Pantai Ujung Tamiang	Seruway	Pusong Kapal
Sungai Mati Alur Cucur	Rantau	Alur Cucur
Air Terjun Piranti	Karang Baru	Paya Tampah
Penangkaran Tuntung Laut	Seruway	Pusong Kapal

Continued/Bersambung

Lanjutan Tabel/Continued Table 7.3

Nama Objek Wisata Natural Tourist Objects Name	Kecamatan Sub District	Alamat Address	Desa Village
(1)	(6)		(7)
Pemandian Tualang Niat	Tenggulun		Selamat
Pemandian Titi Biru	Tenggulun		Selamat
Kolam Mata Air Belerang	Tenggulun		Selamat
Air Terjun Pandan Lestari	Tenggulun		Selamat
Air Terjun Sumur	Tenggulun		Selamat
Air Terjun Sungai Rengas	Tenggulun		Tenggulun
Wisata Kolam Pancing Cucu Kakek	Bendahara		Kuala Genting
Komplek Makam Tengku Tinggi	Bendahara		Sungai Iyu
Makam Tengku Derahad	Seruway		Pantai Balai
Lapangan Golf Pertamina	Seruway		Suka Ramai II
Kompleks Makam Sultan Alnashir	Rantau		Alur Manis
Kolam Renang Intan	Rantau		Durian
Waterpark Nagaya	Rantau		Durian
Kolam Pancing Pertamina	Rantau		Rantau Pauh
Kota Tua Kuala Simpang	Kota Kuala Simpang		Kota Kuala Simpang
Makam Pahlawan	Kota Kuala Simpang		Kota Kuala Simpang
Komplek Taman Makam Pahlawan	Karang Baru		Pahlawan
Merak Waterboom	Karang Baru		Medang Ara
RTH Kompleks Perkantoran	Karang Baru		Bundar
Makam Putri Intan	Karang Baru		Bukit Keranji
Harapan Tirta Waterpark	Kejuruan Muda		Minuran

Continued/Bersambung

Lanjutan Tabel/Continued Table 7.3

Nama Objek Wisata Natural Tourist Objects Name	Luas Area (Ha)	Status Tanah Status of Land
(1)	(8)	(9)
Air Terjun Sangka Pane	500	Milik Negara (Pola Kerjasama)
Jati Kasih Sumber Air Panas	30	Milik Negara
Wisata Air Pantai Pusung Cium	100	Milik Negara
Pantai Kuala Ketapang	100	Milik Negara
Situs Bukit Kerang	36 m x 31 m	Milik Negara
Air Terjun Tujuh Tingkat	50	Milik Negara
Pemandian Alam Gunung Pandan	20	Milik Negara
Air Terjun Tamsar	254,9	Milik Negara (Pola Kerjasama)
Wisata Pancing TPI	100	Milik Negara
Pemandian DAM	50	Milik Negara
Situs Bukit Remis	80 m x 100 m	Milik Masyarakat
Air Terjun Sungai Bampoo	100	Milik Negara (Pola Kerjasama)
Pemandian Alam Kuala Blo Uteun	50	Milik Negara
Air Terjun Seribu	100	Milik Negara
Air Terjun Lubuk Aren	10	Milik Negara
Air Terjun Alur Batu	10	Milik Negara
Air Terjun Ekor Kuda	10	Milik Negara
Air Terjun Atu Gumpak	30	Milik Negara
Air Terjun Keramat 1	5	Milik Negara

Continued/Bersambung

Lanjutan Tabel/Continued Table 7.3

Nama Objek Wisata Natural Tourist Objects Name	Luas Area (Ha)	Status Tanah Status of Land
(1)	(8)	(9)
Air Terjun Sumur	5	Milik Negara
Kuala Paret	30	Milik Negara
Pemandian Batu Gantung Kala Muning	30	Milik Negara
Pemandian Titi Biru	5	Milik Negara
Air Terjun Pandan Lestari	10	Milik Negara
Kolam Mata Air Belerang	0,5	Milik Masyarakat
Goa Pintu Kuari	15	Milik Negara
Goa Pintu Angin	15	Milik Negara
Goa Kubin	20	Milik Negara
Goa Gunung Pandan	5	Milik Negara
Goa Pintu Janggut	5	Milik Negara
Goa Angin Mahkota	5	Milik Negara
Wisata Hutan Mangrove	100	Milik Negara
Situs Bekas Istana Sungai Iyu	3 m x 4 m	Milik Masyarakat
Istana Karang	200 m ²	Milik Pertamina
Istana Raja Seruway	16 m x 21 m	Milik Masyarakat
Kelenteng Gua	100 m ²	Milik Masyarakat
Kelenteng Cina	100 m ²	Milik Masyarakat
Air Terjun Keramat 2	5	Milik Negara

Continued/Bersambung

Lanjutan Tabel/Continued Table 7.3

Nama Objek Wisata Natural Tourist Objects Name	Luas Area (Ha)	Status Tanah Status of Land
(1)	(8)	(9)
Makam Raja Silang	100 m2	Milik Masyarakat
Makam Pucok Suloh	40 m2	Milik Masyarakat
Hutan Kota Pucok Suloh	50	Milik Negara
Pulau Rukui	200	Milik Negara
Komplek Makam Raja Pertama Sungai Iyu	38,25 m2	Milik Masyarakat
Komplek Makam Keramat Panjang	10 m x 6 m	Milik Perkebunan
Komplek Makam Tan Po Garang	12 m x 12 m	Milik Masyarakat
Makam Makam Raja Ma'an	20 m x 10 m	Milik Masyarakat
Komplek Makam Teuku Ampon Raja Banta Ahmad	16 m x 16 m	Milik Masyarakat
Istana Raja Sulung	100 m2	Milik Masyarakat
Pantai Ujung Tamiang	361	Milik Negara (Pola Kerjasama)
Sungai Mati Alur Cucur	1	Milik Negara
Air Terjun Piranti	2	Milik Masyarakat
Penangkaran Tuntung Laut	100 m2	Milik Pertamina
Pemandian Tualang Niat	4	Milik Negara
Pemandian Titi Biru	4	Milik Negara
Kolam Mata Air Belerang	1	Milik Masyarakat
Air Terjun Pandan Lestari	5	Milik Negara
Air Terjun Sumur	5	Milik Negara

Continued/Bersambung

Lanjutan Tabel/Continued Table 7.3

Nama Objek Wisata Natural Tourist Objects Name	Luas Area (Ha)	Status Tanah Status of Land
(1)	(8)	(9)
Air Terjun Sungai Rengas	15	Milik Negara
Wisata Kolam Pancing Cucu Kakek	5	Milik Masyarakat
Komplek Makam Tengku Tinggi	7 x 4 m	PT Pariwisata
Makam Tengku Derahad	20 x 20 m	Milik Masyarakat
Lapangan Golf Pertamina	5	Milik PT Pertamina
Kompleks Makam Sultan Alnashir	10 x 9 m	Milik Masyarakat
Kolam Renang Intan	1	Milik Masyarakat
Waterpark Nagaya	1	Milik Masyarakat
Kolam Pancing Pertamina	1	Milik PT Pertamina
Kota Tua Kuala Simpang	5	Milik Masyarakat
Makam Pahlawan	1	Milik Masyarakat
Komplek Taman Makam Pahlawan	1	Milik Negara
Merak Waterboom	1	Milik Masyarakat
RTH Kompleks Perkantoran	1	Milik Negara
Makam Putri Intan	0,5	Milik Negara
Harapan Tirta Waterpark	1	Milik Masyarakat

Catatan/Note:

Sumber/Source: Dinas Pariwisata Pemuda dan Olahraga Aceh Tamiang/ Aceh Tamiang Tourism Youth and Sports Office

Tabel 7.4 Data Restoran dan Rumah Makan di Kabupaten Aceh Tamiang, 2021
Table Number of Restoran in Aceh Tamiang Regency, 2021

Nama Restoran / Rumah Makan	Kecamatan	Alamat	Jumlah Tenaga Kerja	
			Pria	Wanita
(1)	(2)	(3)	(4)	(5)
RM. Senja Indah	Manyak Payed	Jl. Medan Banda Aceh Desa Bukit Tinggi	1	3
RM. Dua Saudara	Manyak Payed	Jl. Medan Banda Aceh Desa Tualang Baro	1	3
RM. Kari Kambing / Nagana	Manyak Payed	Jl. Medan - Banda Aceh Desa Bukit Tinggi	1	2
RM. Bombay	Manyak Payed	Jl. Medan - Banda Aceh Desa Seunebok Pundi	1	2
RM. Baroena	Manyak Payed	Jl. Medan - Banda Aceh Desa Seunebok Pundi	1	3
Kagura Café	Manyak Payed	Jl. Medan - Banda Aceh Desa Seunebok Pundi	2	2
D'Hasan Kupi	Manyak Payed	Jl. Medan - Banda Aceh Desa Ie Bintah	3	0
RM. Kak Cut	Manyak Payed	Jl. Medan - Banda Aceh Desa Tualang Baro	3	1
RM. Bundo Kandung	Kota Kuala Simpang	Kota Kuala Simpang	-	2
RM. Kita	Kota Kuala Simpang	Kota Lintang Bawah	5	6
RM. Garut	Kota Kuala Simpang	Kota Kuala Simpang	4	1
RM. Bogor	Kota Kuala Simpang	Kota Kuala Simpang	1	2
Café Mutiara	Kota Kuala Simpang	Kota Kuala Simpang	0	4
Sagoe Kupi	Kota Kuala Simpang	Sriwijaya	0	3
Salero Minang	Kota Kuala Simpang	Letjend Suprpto	0	1
Teras Coffe	Kota Kuala Simpang	Bukit Tempurung	5	1
RM. Pondok Salero	Kota Kuala Simpang	Bukit Tempurung	-	3

Continued/Bersambung

Lanjutan Tabel/Continued Table 7.4

Nama Restoran / Rumah Makan	Kecamatan	Alamat	Jumlah Tenaga Kerja	
			Pria	Wanita
(1)	(2)	(3)	(4)	(5)
RM. Sumber Jaya	Kota Kuala Simpang	Bukit Tempurung	-	2
FS Cafe	Kota Kuala Simpang	Bukit Tempurung	2	1
SP3 Kupi	Kota Kuala Simpang	Bukit Tempurung	4	1
Ketageh Kupi	Kota Kuala Simpang	Bukit Tempurung	4	3
RM. Padang Lawe	Kota Kuala Simpang	Bukit Tempurung	3	3
Cafe Iwan Juice	Kota Kuala Simpang	Jl. Cut Nyak Dien	2	4
Canopy Caffee	Kota Kuala Simpang	Jl. Cut Nyak Dien	3	6
The King Coffe	Kota Kuala Simpang	Jl. Cut Nyak Dien	6	6
AA Catering	Kota Kuala Simpang	Jl. Cut Nyak Dhien	2	0
Master Coffe	Kota Kuala Simpang	Jl. Cut Nyak Dhien	3	1
Buts Coffe n Cafe	Kota Kuala Simpang	Bukit Tempurung	2	2
Simpony Caffee	Kota Kuala Simpang	Kp. Landuh	2	3
RM. Bagindo	Kota Kuala Simpang	Jl Medan - Banda Aceh	4	4
Sharing Kupi	Karang Baru	Jl. Ir. H. Juanda	6	0
Marko	Karang Baru	Desa Bundar	6	0
Pitshop Coffe	Karang Baru	Desa Dalam	3	1
Warkop Hapy	Karang Baru	Desa Upah	1	1
RM. Serambi	Karang Baru	Jl. Medan - Banda Aceh Desa Tanah Terban	-	4

Continued/Bersambung

Lanjutan Tabel/Continued Table 7.4

Nama Restoran / Rumah Makan	Kecamatan	Alamat	Jumlah Tenaga Kerja	
			Pria	Wanita
(1)	(2)	(3)	(4)	(5)
RM. Baroena	Karang Baru	BTN Satelit Graha	-	4
FS Coffe 2	Karang Baru	Jl. Ir. H. Juanda Desa Dalam	5	0
Ambang Batas Coffe	Karang Baru	Jl. Ir. H. Juanda	3	1
RM. Ananda	Karang Baru	Jl. Ir. H. Juanda	2	4
RM. Pasifik 1	Karang Baru	Jl. Ir. H. Juanda	-	4
RM. Sepakat	Karang Baru	Jl. Ir. H. Juanda	-	2
Café Boelek	Karang Baru	BTN Satelit Graha	-	3
Ayam Penyet Djogja	Karang Baru	Jl. Ir. H. Juanda Desa Kesehatan	4	4
Srikandi Coffe Shop	Karang Baru	Jl. Ir. H. Juanda Desa Kesehatan	-	3
Corner Café	Karang Baru	Jl. Ir. H. Juanda	2	4
Café Mie Arun Opak	Karang Baru	Jl. Ir. H. Juanda	3	5
RM. Pasifik 2	Karang Baru	Jl. Ir. H. Juanda	2	3
One Love	Karang Baru	Jl. Ir. H. Juanda	-	2
Café Alam Asri	Karang Baru	Jl. Ir. H. Juanda	4	1
RM. ACC Jaya	Karang Baru	Jl. Ir. H. Juanda	2	3
O Tamiang Coffe	Karang Baru	Jl. Ir. H. Juanda Desa Dalam	2	3
RM. Narasa	Karang Baru	Jl. Ir. H. Juanda	2	1
Kede Besi Coffe	Karang Baru	Jl. Ir. H. Juanda Desa Kesehatan	3	-

Continued/Bersambung

Lanjutan Tabel/Continued Table 7.4

Nama Restoran / Rumah Makan	Kecamatan	Alamat	Jumlah Tenaga Kerja	
			Pria	Wanita
(1)	(2)	(3)	(4)	(5)
Lintas Kopi	Karang Baru	Jl. Ir. H. Juanda	2	3
RM. Najwa	Karang Baru	Jl. Ir. H. Juanda	2	3
Pemadam Kelaparan 1	Karang Baru	Jl. Ir. H. Juanda	0	5
Pemadam Kelaparan 2	Karang Baru	Jl. Medan - Banda Aceh Desa Tanah Terban	0	6
Quality Fried Chicken	Karang Baru	Jl. Ir. H. Juanda	7	2
Saly Jaya	Karang Baru	Jl. Ir. H. Juanda	1	4
Jambo Jamee 2	Karang Baru	Jl. Ir. H. Juanda	2	3
Mami Lestari	Karang Baru	Jl. Ir. H. Juanda	1	1
RM. Samalanga	Karang Baru	Jl. Medan - Banda Aceh Desa Medang Ara	2	5
RM. Safa Marwah	Karang Baru	Jl. Medan - Banda Aceh Desa Alur Bemban	-	2
RM. 3 Saudara	Karang Baru	Jl. Medan - Banda Aceh Desa Medang Ara	-	2
RM. Nissa	Karang Baru	Jl. Medan - Banda Aceh Desa Medang Ara	-	2
Sawah Café	Karang Baru	Jl. Medan - Banda Aceh Desa Medang Ara	3	6
Malvinas 1	Karang Baru	Jl. Medan - Banda Aceh Desa Tanah Terban	9	-
Malvinas 2	Karang Baru	Jl. Medan - Banda Aceh Desa Tanah Terban	4	2
Jagoci Café	Karang Baru	BTN Satelit Graha Desa Tanah Terban	0	3
RM. Nirwana	Kejuruan Muda	Jl. Medan - Banda Aceh Desa Bukit Rata	7	6
RM. Sumber Rezeki	Kejuruan Muda	Desa Seumadam	0	3
Warung Kak Tris	Kejuruan Muda	Desa Seumadam	1	3

Continued/Bersambung

Lanjutan Tabel/Continued Table 7.4

Nama Restoran/ Rumah Makan	Kecamatan	Alamat	Jumlah Tenaga Kerja	
			Pria	Wanita
(1)	(2)	(3)	(4)	(5)
Warung Mbak Mala	Kejuruhan Muda	Desa Seumadam	0	3
Pondok Santai	Kejuruhan Muda	Desa Sungai Liput	9	6
RM. Midah	Kejuruhan Muda	Desa Seumadam	0	4
Warung Belut Mbak Yul	Kejuruhan Muda	Desa Kebun Tengah	2	2
RM. Sop Mpok As	Rantau	Jl. Rantau Desa Bukit Suling	1	2
RJ. Café	Rantau	Desa Benua Raja	12	9
AA Café	Rantau	Benua Raja	4	4
Wiref Minang	Rantau	Desa Rantau Pauh	0	4
Warkop Gerbang	Rantau	Desa Rantau Pauh	2	-
RM. Talago Minang	Rantau	Desa Rantau Pauh	0	5
RM. Minang	Rantau	Desa Rantau Pauh	-	3
Warkop Pajak	Rantau	Desa Rantau Pauh	2	-
Family Minang	Rantau	Desa Rantau Pauh	1	2
RM. Babo	Bandar Pusaka	Desa Pekan Babo	1	3
RM. Iwan	Sekerak	Sekerak	1	1
RM. Sifa	Sekerak	Sekerak	0	1
Warkop Sakinah	Sekerak	Sekerak	0	1
RM. Purnama Baru	Bendahara	Desa Upah	1	5
Mie Aceh Bang Fahrul	Bendahara	Desa Upah	1	2

Continued/Bersambung

Lanjutan Tabel/Continued Table 7.4

Nama Restoran / Rumah Makan	Kecamatan	Alamat	Jumlah Tenaga Kerja	
			Pria	Wanita
(1)	(2)	(3)	(4)	(5)
RM. Cahaya Bunda	Bendahara	Desa Upah	1	1
Tower Caffe	Bendahara	Simpang 3 Sungai Iyu	0	2
Warung Simpang 3 Cut Dha	Bendahara	Simpang 3 Sungai Iyu	0	2
Warkop Family	Bendahara	Simpang 3 Sungai Iyu	0	1
Elpaman Café	Bendahara	Desa Lubuk Batil	1	1
Café Bandar Baru	Bendahara	Desa Bandar Baru	1	0
Warkop RD Coffe	Tamiang Hulu	Desa Kaloy	1	3
RM. Y & S	Tamiang Hulu	Desa Kaloy	1	1
RM. Sundari	Tamiang Hulu	Desa Kaloy	0	2
Warkop Pinggir Sungai	Tamiang Hulu	Desa Kaloy	1	2
Rasya Caffe	Tamiang Hulu	Desa Kaloy	0	3
Pecal Zainab Café	Tamiang Hulu	Desa Kaloy	0	2
RM. Intan	Tamiang Hulu	Simpang 3 Kaloy	0	1
RM. Uda Syamsul	Tamiang Hulu	Simpang 3 Kaloy	0	1
Mami Shanghai	Tamiang Hulu	Desa Perk. Pulau Tiga	1	1
Supiani Warkop	Tenggulun	Simpang Kiri	0	2
RM. Wati	Tenggulun	Simpang Kiri	0	2

Continued/Bersambung

Lanjutan Tabel/Continued Table 7.4

Nama Restoran / Rumah Makan	Kecamatan	Alamat	Jumlah Tenaga Kerja	
			Pria	Wanita
(1)	(2)	(3)	(4)	(5)
RM. Wahyu	Tenggulun	Simpang Kiri	0	1
Kedai Kembar	Tenggulun	Simpang Kiri	1	0
RM. Jumiran	Tenggulun	Desa Simpang Kiri	0	2
Starwing Café	Seruway	Pekan Seruway	0	2
RM. Nelayan	Seruway	Pekan Seruway	1	4
Warkop Mie Bang Baim	Seruway	Pekan Seruway	1	1
rm. Uda Dony	Seruway	Pekan Seruway	0	1
Ayam Penyet Waluyo Jati	Seruway	Pekan Seruway	0	1
Mie Aceh Bu Yuli	Banda Mulia	Alur Nunang	0	1
Aceh Tamiang			203	286

Catatan/Note:

Sumber/Source: Dinas Pariwisata Pemuda dan Olahraga Aceh Tamiang/ Aceh Tamiang Tourism Youth and Sports Office

08

TRANSPORTASI DAN KOMUNIKASI
TRANSPORTATION AND COMMUNICATION



**Panjang Jalan Kabupaten
Aceh Tamiang (km), 2021**

989,69 KM

<https://acehtamiangsub.bps.go.id>

PENJELASAN TEKNIS

1. Data transportasi dan komunikasi meliputi:
 - a. Panjang jalan
 - b. Angkutan darat
 - c. Angkutan laut
 - d. Angkutan udara
 - e. Pos dan telekomunikasi
2. Kendaraan bermotor adalah setiap kendaraan yang digerakkan oleh peralatan teknik yang ada pada kendaraan tersebut, biasanya digunakan untuk angkutan orang atau barang di atas jalan raya selain kendaraan yang berjalan di atas rel. Kendaraan bermotor yang dicatat adalah semua jenis kendaraan kecuali kendaraan bermotor TNI/Polri dan Korps Diplomatik.
3. Mobil penumpang adalah setiap kendaraan bermotor yang dilengkapi dengan tempat duduk untuk sebanyak-banyaknya delapan orang, tidak termasuk tempat duduk untuk pengemudi, baik dilengkapi atau tidak dilengkapi bagasi.
4. Mobil bus adalah setiap kendaraan bermotor yang dilengkapi dengan tempat duduk untuk lebih dari delapan orang, tidak termasuk tempat duduk untuk pengemudi, baik dilengkapi atau tidak dilengkapi bagasi.

TECHNICAL NOTES

1. *Data on transportations and communications cover:*
 - a. Length of road*
 - b. Land transportation*
 - c. Sea transportation*
 - d. Air transportation*
 - e. Post and telecommunication*
2. *Motor vehicles are any kind of vehicles motorized by machine set up in those vehicles, they are usually used for transporting peoples or goods on roads except vehicles moving along a railway line. The data cover all kinds of motor vehicles except those belong to Indonesia Army Force Indonesian State Police and Diplomatic Corps.*
3. *Passenger cars are any motor vehicles with no more than eight seats, excluding seat for driver, it can be with or without hoot.*
4. *Buses are large passenger cars having seats for more than eight passengers, excluding seat for driver, it can be with or without hoot.*

5. Mobil truk adalah setiap kendaraan bermotor yang digunakan untuk angkutan barang, selain mobil penumpang, mobil bus, dan kendaraan bermotor roda dua.
 6. Data panjang jalan negara dan jalan provinsi bersumber dari Kementerian Pekerjaan Umum dan Perumahan Rakyat, sedangkan jalan kabupaten/kota bersumber dari Dinas Pekerjaan Umum Kabupaten/ Kota, diolah dari daftar PJ-II/5.
 7. Kereta api adalah kendaraan dangan tenaga gerak (listrik, diesel atau tenaga uap) yang berjalan sendiri maupun dirangkaikan dengan kendaraan lain, yang akan atau sedang bergerak di atas rel, terdiri dari kereta penumpang dan kereta barang.
 8. Sumber data transportasi berasal dari masing-masing instansi terkait, dikumpulkan oleh Badan Pusat Statistik (BPS) setiap bulan/tahun.
 9. Kantor Pos adalah tempat pemberi pelayanan komunikasi tertulis dan atau surat elektronik, layanan paket, layanan logistik, layanan transaksi keuangan, dan layanan keagenan pos untuk kepentingan umum. Rumah pos berfungsi sama seperti kantor pos dan kantor pos pembantu.
5. *Trucks are any motor vehicles used to transport goods excluding passenger cars, buses, and motorcycles.*
 6. *Data on the length of state and provincial roads were taken from the Ministry of Public Works and Housing , while the regency/ municipality roads data were taken from Regency/Municipality Public Works Offices, based on PJ-II/5 questionnaire.*
 7. *Train is a coach or a number of coaches joined together, moving along a railway line. It can be passenger train or freight train.*
 8. *Data on transportations are compiled by the BPS- Statistics Indonesia (BPS), these data are obtained from relevant institutions every month and year.*
 9. *17. Post Office is a service provider facility of written communication and or electronic mail, parcel service, logistics services, financial transaction services, and postal services to the public. Postal house has the same function as the post office and subsidiary of post office, the difference is that postal house.*

ULASAN

Kabupaten Aceh Tamiang memiliki 1 buah terminal antar provinsi/ kabupaten yang terletak di Kecamatan Kota Kualasimpang. Jumlah kendaraan umum yang ada di Aceh Tamiang bertambah 36 unit di tahun 2021 menjadi 314 unit. Kendaraan umum terdiri dari becak/roda 3, minibus, microbus, pick up, truk ringan, dan truk. Kendaraan umum terbanyak adalah microbus sebanyak 135 unit dan truk ringan sebanyak 118 unit.

Terdapat 10 kantor pos yang tersebar di wilayah Kabupaten Aceh Tamiang. Bertambah 2 kantor pos di Karang Baru. Kecamatan yang belum memiliki kantor pos adalah Bandar Pusaka, Tenggulun, Banda Mulia, dan Sekerak. Di masa sekarang, berdagang dan belanja online sudah menjadi hal yang banyak digemari, termasuk oleh masyarakat Aceh Tamiang. Hal itu dapat terlihat dari jumlah pengiriman paket pos yang mencapai 8.671 paket dan penerimaan paket pos yang mencapai 21.688 paket sepanjang tahun 2021. Ini baru tercatat dari satu ekspedisi, belum dari ekspedisi yang lain.

Selain itu, meskipun transfer uang sudah bisa melalui bank, namun masih ada masyarakat yang melakukan pengiriman wesel melalui kantor pos. Sebanyak 5.830 pengiriman wesel pos tercatat di PT. Pos Indonesia Kabupaten Aceh Tamiang. Sebanyak 43,28 persen pengiriman wesel tersebut berasal dari Cabang Kantor Pos Kualasimpang.

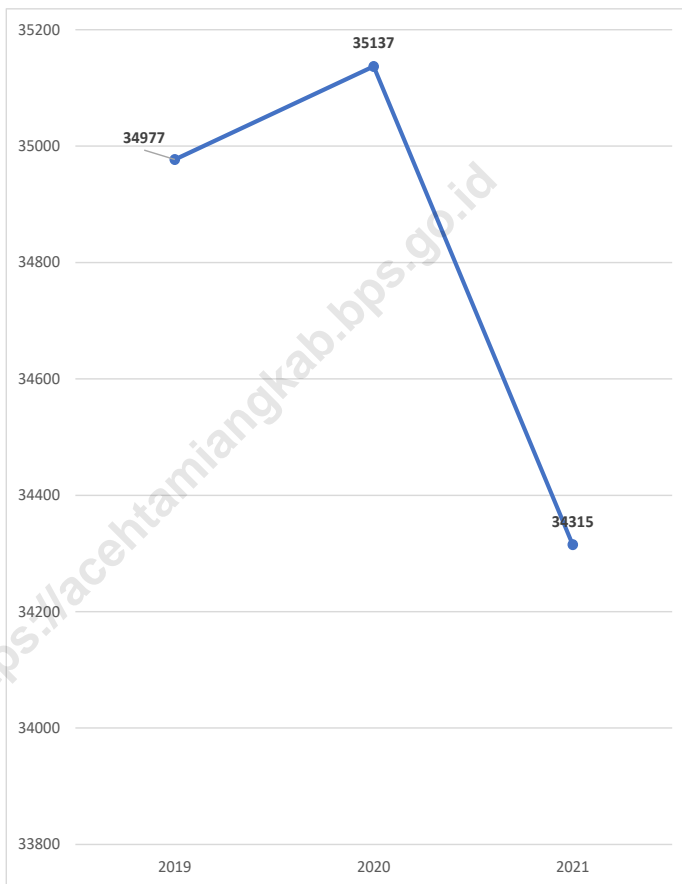
DESCRIPTION

Aceh Tamiang Regency has 1 inter-province / regency terminal which is located in the Kota Kualasimpang District. The number of public transportation in Aceh Tamiang will increase by 36 units in 2021 to 314 units. Public vehicles consist of pedicabs / 3 wheels, minibuses, microbus, pick-up, light trucks and trucks. The largest number of public vehicles is microbus with 135 units and light trucks with 118 units.

There are 8 post offices spread across the Aceh Tamiang Regency area. Added 2 post offices in Karang Baru. The districts that do not yet have a post office are Bandar Pusaka, Tenggulun, Banda Mulia, and Sekerak. Nowadays, online trading and shopping have become very popular things, including by the people of Aceh Tamiang. This can be seen from the number of postal parcel shipments that reached 8,671 packages and postal package receipts that reached 21,688 packages throughout 2021. This has only been recorded from one expedition, not from another expedition.

In addition, even though money transfers can be done via banks, there are still people who send money orders via the post office. A total of 5,830 shipments of postal orders were registered at PT. Pos Indonesia, Aceh Tamiang Regency. A total of 43.28 percent of money orders came from the Kualasimpang Post Office Branch.

Gambar 8.1 **Jumlah Kendaraan di Kabupaten Aceh Tamiang Menurut Status Kepemilikan, 2019-2021**
Figures **Number of Vehicles in Aceh Tamiang Regency by Property Status, 2019-2021**

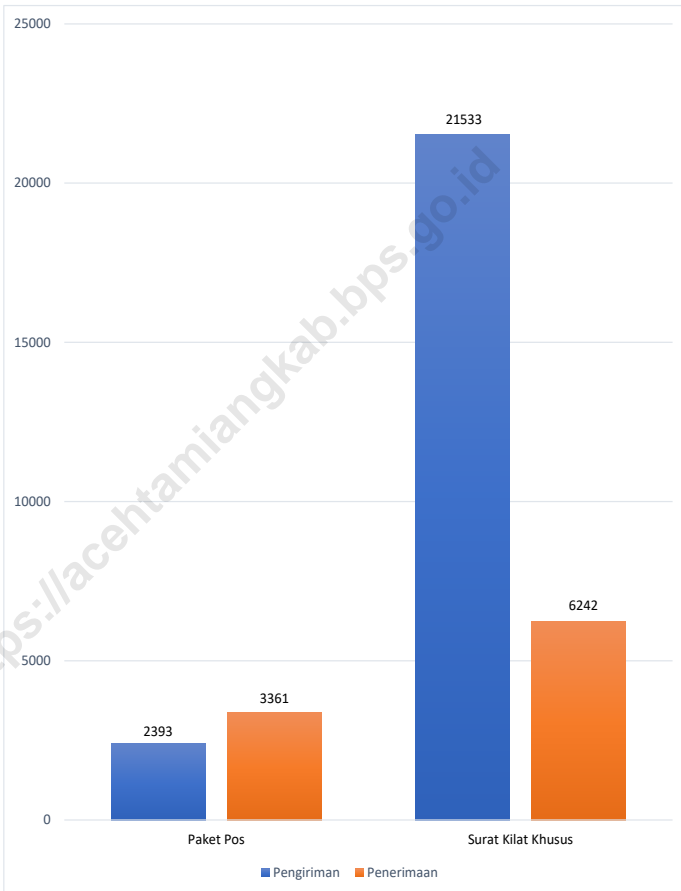


Sumber/Source : Kantor Samsat Aceh Tamiang/Aceh Tamiang Traffic Office

Gambar 8.2
Figures

Jumlah Paket Pos dan Surat Kilat Khusus yang Dikirim dan Diterima oleh PT Pos Indonesia di Kabupaten Aceh Tamiang, 2021

Number of Packet Post and Special Registered Letter Send and Received by PT Pos Indonesia in Aceh Tamiang Regency, 2021



Sumber/Source : PT. POS Kabupaten Aceh Tamiang

8.1 TRANSPORTASI TRANSPORTATION

Tabel 8.1.1 Panjang Jalan¹ Menurut Tingkat Kewenangan Pemerintahan di Kabupaten Aceh Tamiang (km), 2019–2021
Length of Roads¹ by Level of Government Authority Aceh Tamiang Regency (km), 2019–2021

Tingkat Kewenangan Pemerintahan Level of Government Authority	2019	2020	2021
(1)	(2)	(3)	(4)
Negara ² /State ²	48,570	41,700	48,570
Provinsi/Province	44,200	44,200	44,200
Kabupaten/Kota Regency/Municipality	967,600	948,759	896,926
Jumlah/Total	1 060,370	1 034,659	989,696

Catatan/Note: ¹ Data tidak termasuk panjang jalan tol/Excluding toll road

² Berdasarkan Keputusan Menteri Pekerjaan Umum dan Perumahan Rakyat No. 248/KPTS/M/2016/Based on Public Work and Public Housing Ministerial Decree No. 248/KPTS/M/2016

Sumber/Source: Dinas Pekerjaan Umum dan Perumahan Rakyat Kabupaten Aceh Tamiang/ Aceh Tamiang Regional Public Works and Public Housing Office

Tabel 8.1.2 Panjang Jalan Menurut Jenis Permukaan Jalan di Kabupaten Aceh Tamiang (km), 2019–2021
Length of Roads by Type of Road Surface Aceh Tamiang Regency (km), 2019–2021

Jenis Permukaan Jalan Type of Road Surface	2019	2020	2021*
(1)	(2)	(3)	(4)
Aspal/Paved	450,270	503,009	472,272
Kerikil/Gravel	448,500	529,15	509,071
Beton/Concrete	161,600	2,1	5,557
Lainnya/Others	0	0,4	2,796
Jumlah/Total	1 060,370	1 034,659	989,696

Catatan/Note: *Panjang jalan tahun 2021 tidak termasuk dengan panjang jalan negara dan panjang jalan provinsi
 Sumber/Source: Dinas Pekerjaan Umum dan Perumahan Rakyat Kabupaten Aceh Tamiang/ Aceh Tamiang Regional Public Works and Public Housing Office

Tabel 8.1.3 Panjang Jalan Menurut Kondisi Jalan di Kabupaten Aceh Tamiang (km), 2019–2021
Length of Roads by Condition of Roads Aceh Tamiang Regency (km), 2019–2021

Kondisi Jalan <i>Condition of Roads</i>	2019	2020	2021*
(1)	(2)	(3)	(4)
Baik/ <i>Good</i>	359,318	413,958	414,533
Sedang/ <i>Moderate</i>	72,752	306,777	396,285
Rusak/ <i>Damage</i>	20,400	22,849	17,32
Rusak Berat/ <i>Severely Damage</i>	607,900	291,075	161,558
Jumlah/Total	1 060,370	1 034,659	989,696

Catatan/*Note*: *Panjang jalan tahun 2021 tidak termasuk dengan panjang jalan negara dan panjang jalan provinsi
 Sumber/*Source*: Dinas Pekerjaan Umum dan Perumahan Rakyat Kabupaten Aceh Tamiang/ *Aceh Tamiang Regional Public Works and Public Housing Office*

Tabel 8.1.4
Table**Panjang Jalan, Kondisi dan Jenis Permukaan Menurut Kewenangan Pemerintah kabupaten Berdasarkan Kecamatan di Kabupaten Aceh Tamiang (km) , 2021**
Length, Condition and Surface of Roads According to Regency Government Authorities by District in Aceh Tamiang Regency (km), 2021

Kecamatan Subdistrict	Panjang Jalan	Panjang Jalan Menurut Kondisi (km)			
		Baik	Sedang	Rusak Ringan	Rusak Berat
(1)	(2)	(3)	(4)	(5)	(6)
Tamiang Hulu	48,108	13,6	4,2	6,1	26,1
Bandar Pusaka	46,705	10,8	9,2	7,2	21,1
Kejuruhan Muda	121,052	10,3	18	23,8	50,8
Tenggulun	106,985	12,4	7	14,7	81,7
Rantau	83,154	52	8	5,6	20,3
Kota Kuala Simpang	14,748	8,8	1,8	0	0,2
Seruway	73,744	26,3	9,3	10,1	36,6
Bendahara	82,608	40	7,6	5,6	36,2
Banda Mulia	35,894	15,6	2,3	3,1	21,5
Karang Baru	133,838	42,4	3,5	6,7	83,7
Sekerak	45,484	11,3	0,8	1,4	35,3
Manyak Payed	104,606	35,4	9,1	21,5	44,4
Aceh Tamiang	896,926	278,9	80,8	105,8	457,9

Continued/Bersambung

Lanjutan Tabel/Continued Table 8.1.4

Kecamatan Subdistrict	Panjang Jalan Menurut Jenis Permukaan(km)				
	Panjang Jalan	Diaspal	Kerikil/ Tanah	Beton	Lain-lain
(1)	(2)	(7)	(8)	(9)	(10)
Tamiang Hulu	50	16	34	0	0
Bandar Pusaka	48,3	16,6	30,3	0	1,4
Kejuruan Muda	102,9	17,6	83,7	0,2	1,4
Tenggulun	115,8	12,4	99,2	0	4,2
Rantau	85,9	64	16,8	0	5,1
Kota Kuala Simpang	10,8	9,6	1,2	0	0
Seruway	82,3	31,8	44,4	0,8	5,3
Bendahara	89,4	45,6	29,9	0	13,9
Banda Mulia	42,5	17,7	18,1	0,2	6,5
Karang Baru	136,3	44,3	65,7	0,7	25,6
Sekerak	48,8	13,1	20,4	0	15,3
Manyak Payed	110,4	45	42,6	0	22,8
Aceh Tamiang	923,4	333,7	486,3	1,9	101,5

Catatan/Note:

Sumber/Source: Dinas Pekerjaan Umum dan Perumahan Rakyat Kabupaten Aceh Tamiang/ Aceh Tamiang Regional Public Works and Public Housing Office

Tabel 8.1.5 Jumlah dan Panjang Jembatan di Kabupaten Aceh Tamiang Menurut Kondisi Jembatan, 2021
Table *Number and Length of Bridges in Aceh Tamiang Regency According to Bridge Conditions, 2021*

Kecamatan Subdistrict	Jumlah Jembatan Menurut Kondisi (unit)			Jumlah Total (Unit)
	Baik	Rusak Ringan	Rusak Berat	
(1)	(2)	(3)	(4)	(5)
Tamiang Hulu	86	3	2	91
Bandar Pusaka ¹	134	36	8	178
Kejuruhan Muda	253	5	-	258
Tenggulun	160	7	-	167
Rantau	92	48	3	143
Kota Kuala Simpang	46	-	-	46
Seruway	69	50	2	121
Bendahara	86	48	4	138
Banda Mulia	20	26	1	47
Karang Baru	306	2	-	308
Sekerak ¹	49	16	9	74
Manyak Payed ¹	134	36	8	178
Aceh Tamiang	1 118	189	12	1 319

Continued/Bersambung

Lanjutan Tabel/Continued Table 8.1.5

Kecamatan Subdistrict	Panjang Jembatan Menurut Kondisi (meter)			Total
	Baik	Rusak Ringan	Rusak Berat	
(1)	(6)	(7)	(8)	(9)
Tamiang Hulu	574,20	12,00	7,00	593,20
Bandar Pusaka ¹	224,7	131,5	72,5	428,7
Kejuruan Muda	1 037,60	112,50	-	1 150,10
Tenggulun	1 399,80	30,00	-	1 429,80
Rantau	346,90	164,75	5,60	517,25
Kota Kuala Simpang	82,70	-	-	82,70
Seruway	190,75	168,70	8,80	368,25
Bendahara	337,53	132,45	10,55	480,53
Banda Mulia	55,40	74,85	9,00	139,25
Karang Baru	969,40	10,00	-	979,40
Sekerak ¹	214,4	48,8	117,1	380,3
Manyak Payed ¹	582,8	172,8	93	848,6
Aceh Tamiang	4994,28	705,25	40,95	5740,48

Catatan/Note: ¹Data Belum Tersedia

Sumber/Source: Dinas Pekerjaan Umum dan Perumahan Rakyat Kabupaten Aceh Tamiang/ *Aceh Tamiang Regional Public Works and Public Housing Office*

Tabel 8.1.6 Jumlah Kendaraan di Kabupaten Aceh Tamiang Menurut Status Kepemilikan, 2019-2021
Number of Vehicles in Aceh Tamiang Regency by Property Status, 2019-2021

Tahun Years	Status Kepemilikan/Property Status			Jumlah Total
	Umum/Public	Pribadi/Private	Dinas/Government	
(1)	(2)	(3)	(4)	(5)
2019	278	33 683	1 016	34 977
2020	314	33 890	933	35 137
2021	296	33 163	856	34 315

Catatan/Note: Kendaraan adalah yang teregistrasi atas nama wilayah kabupaten Aceh Tamiang
 Sumber/Source: Kantor Samsat Aceh Tamiang/Aceh Tamiang Traffic Office

Tabel 8.1.7 Jumlah Kendaraan di Kabupaten Aceh Tamiang Menurut Status Kepemilikan, 2021
Number of Vehicles in Aceh Tamiang Regency by Property Status, 2021

Jenis Kendaraan Kind of Vehicles	Status Kepemilikan Property Status			Jumlah Total
	Umum Public	Pribadi Private	Dinas Government	
(1)	(2)	(3)	(4)	(5)
Sepeda Motor	0	30 392	681	31 073
Becak/Roda 3	14	1	16	31
Jeep	0	189	13	202
Sedan	0	110	0	110
Minibus	1	1 570	81	1 652
Kendaraan Khusus	2	4	17	23
Microbus	135	4	6	145
Bus	0	0	0	0
Pickup	1	448	15	464
Light Truck	118	373	24	515
Truck	25	72	3	100
Alat Berat	0	0	0	0
Aceh Tamiang	296	33 163	856	34 315

Catatan/Note: ...

Sumber/Source: Kantor Samsat Aceh Tamiang/Aceh Tamiang Traffic Office

Tabel
Table 8.1.8**Jumlah Terminal Bus Antar Kota Dalam Daerah dan Antar Provinsi / Kabupaten di Kabupaten Aceh Tamiang, 2021**
Number of Bus Terminal in Regional and Between Province / District in Aceh Tamiang Regency, 2021

Bulan Month	Jumlah Terminal	
	Terminal Kota Dalam Daerah (unit)	Terminal Antar Provinsi / Kabupaten (unit)
(1)	(2)	(3)
Januari	-	1
Februari	-	1
Maret	-	1
April	-	1
Mei	-	1
Juni	-	1
Juli	-	1
Agustus	-	1
September	-	1
Oktober	-	1
November	-	1
Desember	-	1

Catatan/Note: ...

Sumber/Source: Dinas perhubungan Kabupaten Aceh Tamiang / Aceh Tamiang Transportation Office

Tabel 8.1.9 **Jumlah Kendaraan yang Telah Diuji dan Uang Pendapatan di Kabupaten Aceh Tamiang, 2021**
Number of Vehicles Tested and Registration Fee in Aceh Tamiang Regency, 2021

Bulan Month	Kendaraan yang Diuji (unit)	Pendapatan (unit)
(1)	(2)	(3)
Januari	-	-
Februari	-	-
Maret	164 unit	Rp13 645 000
April	397 unit	Rp33 080 000
Mei	361 unit	Rp30 120 000
Juni	476 unit	Rp39 690 000
Juli	551 unit	Rp29 695 000
Agustus	504 unit	Rp27 200 000
September	371 unit	Rp19 675 000
Oktober	422 unit	Rp22 595 000
November	473 unit	Rp25 345 000
Desember	359 unit	Rp19 435 000
Jumlah	4 078 unit	Rp260 480 000

Catatan/Note: ...

Sumber/Source: Dinas perhubungan Kabupaten Aceh Tamiang / Aceh Tamiang Transportation Office

8.2 KOMUNIKASI COMMUNICATION

Tabel 8.2.1 Jumlah Kantor Pos Pembantu Menurut Kecamatan di Kabupaten Aceh Tamiang, 2018–2021
Number of Post Offices Subsidiaries by Subdistrict Aceh Tamiang Regency, 2018–2021

Kecamatan Subdistrict	2018	2019	2020	2021
(1)	(2)	(3)	(4)	(5)
Tamiang Hulu	1	1	1	1
Bandar Pusaka	-	-	-	0
Kejuruan Muda	1	1	1	1
Tenggulun	-	-	-	0
Rantau	1	1	1	1
Kota Kualasimpang	1	1	1	1
Seruway	1	1	1	1
Bendahara	1	1	1	1
Banda Mulia	-	-	-	0
Karang Baru	1	1	1	3
Sekerak	-	-	-	0
Manyak Payed	1	1	1	1
Aceh Tamiang	8	8	8	10

Catatan/Note: ...

Sumber/Source: PT. POS Kabupaten Aceh Tamiang

Tabel 8.2.2 Jumlah Surat Kilat Khusus yang Dikirim dan Diterima dalam Wilayah Kerja PT Pos Indonesia di Kabupaten Aceh Tamiang, 2021
Number of Special Registered Letter Send and Received in Aceh Tamiang Regency, 2021

Cabang Kantor Pos Post Office Branch	Surat Kilat Khusus Special Letter	
	Pengiriman Send	Penerimaan/ Received
(1)	(2)	(3)
Pulau tiga	233	1 190
Sungai Liput	498	1 728
Rantau Kuala Simpang	708	1 623
Kuala Simpang	2 523	4 117
Seruway	283	1 134
Bendahara	416	1 578
Tualang Cut	263	1 211
Karang Baru	906	1 878
Jumlah/Total	5 830	14 459

Sumber/Source: PT. POS Kabupaten Aceh Tamiang

Tabel
Table 8.2.3

Jumlah Paket Pos yang Dikirim dan Diterima dalam Wilayah Kerja PT Pos Indonesia di Kabupaten Aceh Tamiang, 2021
Number of Packet Post Send and Received in Aceh Tamiang Regency, 2021

Cabang Kantor Pos <i>Post Office Branch</i>	Paket Pos <i>Packet Post</i>	
	Pengiriman <i>Send</i>	Penerimaan <i>Received</i>
(1)	(2)	(3)
Pulau tiga	563	1 785
Sungai Liput	443	2 592
Rantau Kuala Simpang	606	2 106
Kuala Simpang	3 127	6 503
Seruway	597	1 701
Bendahara	1 447	2 367
Tualang Cut	854	2 817
Karang Baru	1 034	1 817
Jumlah/Total	8 671	21 688

Sumber/Source: PT. POS Kabupaten Aceh Tamiang

Tabel 8.2.4 Jumlah Pengiriman dan Pembayaran Wesel Pos dalam Wilayah Kerja PT Pos Indonesia di Kabupaten Aceh Tamiang, 2021
Number of Money Order Received and Sent Out in Aceh Tamiang Regency, 2021

Cabang Kantor Pos Post Office Branch	Pengiriman Send		Pembayaran Received	
	Pengiriman Send	Penerimaan Received	Pengiriman Send	Penerimaan Received
(1)	(2)	(3)	(4)	(5)
Pulau tiga	34	16 955 000	81	96 289 000
Sungai Liput	31	62 780 000	85	78 650 950
Rantau Kuala Simpang	15	13 365 000	76	69 818 350
Kuala Simpang	266	728 057 340	1075	2 636 821 052
Seruway	19	7 755 000	46	75 542 950
Bendahara	77	130 907 500	158	254 840 300
Tualang Cut	38	21 755 000	137	171 095 055
Karang Baru	112	175 065 000	92	23 245 250
Jumlah/Total	592	1 156 639 840	1750	3 406 302 907

Catatan/Note: ...

Sumber/Source: PT. POS Kabupaten Aceh Tamiang

09

PERBANKAN, KOPERASI, DAN HARGA-HARGA
BANKING, COOPERATIVE, AND PRICES

**Jumlah Koperasi Aktif
di Kabupaten Aceh
Tamiang 2021**



100
koperasi

PENJELASAN TEKNIS**TECHNICAL NOTES**

- | | |
|---|---|
| <ol style="list-style-type: none"> 1. Data statistik perbankan bersumber dari Bank Indonesia dan Otoritas Jasa Keuangan. 2. Kantor bank terdiri dari Kantor Cabang (KC), Kantor Cabang Pembantu (KCP), dan kantor di bawah KCP. 3. Uang beredar dalam arti sempit (M1) adalah kewajiban sistem moneter yang terdiri atas uang kartal dan uang giral. 4. Uang beredar dalam arti luas (M2) atau likuiditas perekonomian adalah kewajiban sistem moneter yang terdiri atas M1, uang kuasi, dan surat berharga selain saham. 5. Uang kartal terdiri atas uang kertas dan uang logam yang berlaku, tidak termasuk uang kas pada Kantor Perbendaharaan dan Kas Negara (KPKN) dan bank umum. 6. Uang giral terdiri atas rekening giro, kiriman uang, simpanan berjangka, dan tabungan dalam rupiah yang sudah jatuh waktu, yang seluruhnya merupakan simpanan penduduk dalam rupiah pada sistem moneter. 7. Uang kuasi terdiri atas simpanan berjangka dan tabungan penduduk pada bank umum, baik dalam rupiah maupun valuta asing. 8. Data statistik penanaman modal yang disetujui pemerintah terdiri dari Penanaman Modal Asing (PMA) dan Penanaman Modal Dalam Negeri (PMDN), bersumber dari Badan Koordinasi Penanaman Modal | <ol style="list-style-type: none"> 1. <i>Banking statistics are obtained from the Bank Indonesia and Financial Services Authority.</i> 2. <i>Bank offices consist of branch office (KC), sub branch office (KCP), and offices under KCP.</i> 3. <i>The "broad money (M1)" in specific term is liabilities of the monetary system consisting of currency and demand deposits.</i> 4. <i>The "broad money (M2)" in a broader term or "domestic liquidity" is liabilities of the monetary system consisting M1, quasi money, and securities other than shares.</i> 5. <i>Currency consists of legal bank notes and coins excluding cash in the government treasury offices and commercial banks.</i> 6. <i>Demand deposit comprises current accounts, transfer, matured time, and savings deposits in rupiah, held by residents in the monetary system.</i> 7. <i>Quasi money consists of time and savings deposits in rupiah and foreign currency held by residents in commercial banks.</i> 8. <i>Statistics of investments approved by government consist of Foreign Direct Investment (FDI) and Domestic Direct Investment (DDI), are obtained from the Investment Coordinating Board (BKPM). Realization of investment data</i> |
|---|---|

(BKPM). Data mengenai realisasi investasi penanaman modal tidak termasuk sektor minyak, asuransi, dan perbankan. Data telah memperhatikan perubahan investasi yang beralih status dan juga pengurangan investasi yang dicabut izin usahanya.

9. Tabungan adalah simpanan bank yang penarikannya dapat dilakukan menurut syarat tertentu yang disepakati.
 10. Giro adalah produk bank yang penarikannya dapat dilakukan setiap waktu dengan menggunakan cek atau bilyet giro.
 11. Deposito adalah simpanan bank yang pencairannya hanya dapat dilakukan setelah jangka waktu tertentu, dan syarat-syarat tertentu. Jangka waktu pencairan deposito biasanya selama 1, 3, 6, 12, sampai 24 bulan.
 12. Data perkoperasian bersumber dari Kementerian Koperasi dan Usaha Kecil dan Menengah. Data koperasi yang disajikan meliputi:
 - a. Jumlah usaha koperasi,
 - b. Volume usaha koperasi,
 - c. Sisa hasil usaha.
 13. Koperasi adalah badan usaha yang beranggotakan orang seorang atau badan hukum koperasi dengan melandaskan kegiatannya berdasarkan prinsip koperasi sekaligus sebagai gerakan ekonomi rakyat yang berdasar atas asas kekeluargaan.
 14. Sisa hasil usaha koperasi merupakan pendapatan koperasi yang diperoleh dalam satu tahun buku dikurangi
- exclude those investments in petroleum production, insurance, and banking sectors. Changes in investment status and those whose license was taken off have been taken into account.*
9. *Savings accounts are bank deposits that can be withdrawn according to certain agreed terms.*
 10. *Demand deposits are bank products that can be withdrawn at any time by using a check or giro*
 11. *Deposits are bank deposits which can only be disbursed after a certain period of time, and certain conditions. The time period for withdrawal of deposits is usually 1, 3, 6, 12, to 24 months..*
 12. *Data for cooperatives are generated from Ministry of Cooperatives and Small and Medium Enterprises. Types of cooperatives data include :*
 - a. *Number of cooperatives*
 - b. *Asset scale of cooperative*
 - c. *Net profit*
 13. *Cooperative is an establishment that its members are people or establishments with legal status of cooperative and its activities based on people economic movement.*
 14. *Net profit of cooperative is gross income in one year minus expenses, depreciation, and other liabilities including taxes in current year.*

dengan biaya, penyusutan, dan kewajiban lainnya termasuk pajak dalam tahun buku yang bersangkutan.

<https://acehtamiangkab.bps.go.id>

ULASAN

Di Kabupaten Aceh Tamiang, terdapat 3 Bank Aceh, yaitu Bank Aceh Cabang Kuala Simpang, Bank Aceh Capem Kota Kualasimpang, dan Bank Aceh Capem Simpang Empat Upah. Dari ketiga lokasi Bank Aceh ini, terdapat nasabah tabungan sebanyak 93.524 orang, nasabah deposito sebanyak 348 orang, dan 5.060 orang. Dengan transaksi tabungan sebanyak 292.982 juta rupiah, transaksi deposito sebanyak 61.733 juta rupiah, dan transaksi pinjaman sebanyak 674.967 juta rupiah. Jumlah nasabah ini meningkat dari tahun 2020.

Jumlah koperasi yang aktif di Kabupaten Aceh Tamiang pada tahun 2021 berjumlah 104 unit, dengan rincian sebanyak 3 unit jenis Koperasi Unit Desa (KUD) yang berada di Kecamatan Kota Kualasimpang, Seruway, dan Karang Baru, serta 101 unit Non KUD yang tersebar di 12 kecamatan. Kecamatan yang memiliki koperasi terbanyak adalah Kecamatan Karang Baru yang memiliki 22 koperasi.

Posisi pinjaman UMKM yang diberikan oleh Bank Umum untuk proyek di Kabupaten Aceh Tamiang paling banyak terjadi di Bulan September yaitu sebanyak 742.525 juta rupiah dan paling sedikit terjadi di Bulan Juni yaitu sebanyak 600.119 juta rupiah.

DESCRIPTION

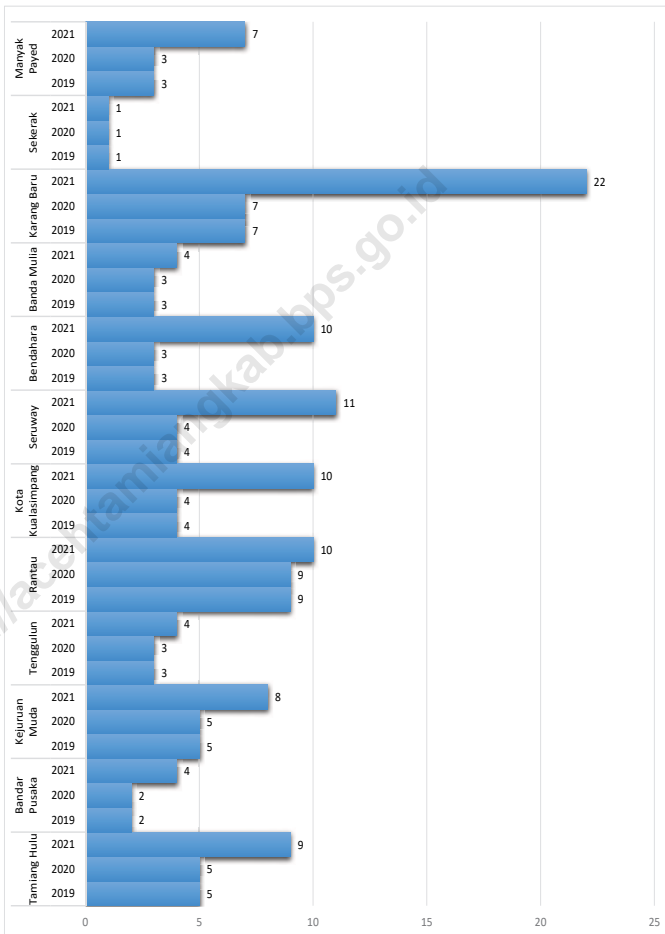
In Aceh Tamiang Regency, there are 3 Aceh Banks, namely the Kualasimpang Branch of Aceh Bank, the Kota Kualasimpang Sub-branch of Aceh Bank, and the Simpang Empat Upah Sub-branch of Aceh Bank. From the three locations of Bank Aceh, there are 93,524 savings customers, 348 deposit customers, and 5,060 people. With savings transactions of 292,982 million rupiah, deposit transactions of 61,733 million rupiah, and loan transactions of 674,967 million rupiah. The number of customers has increased from 2020.

The number of cooperatives that are active in Aceh Tamiang Regency in 2021 is 104 units, with details of 3 units of the Village Unit Cooperative (KUD) in the Kota Kualasimpang, Seruway, and Karang Baru Districts, as well as 101 non-KUD units spread across 12 districts. The district that has the most cooperatives is Karang Baru District which has 22 cooperatives.

The position of MSME loans provided by Commercial Banks for projects in Aceh Tamiang Regency occurred mostly in September, amounting to 742,525 million rupiah, and the least occurred in June, amounting to 600,119 million rupiah.

Gambar
Figures 9.1

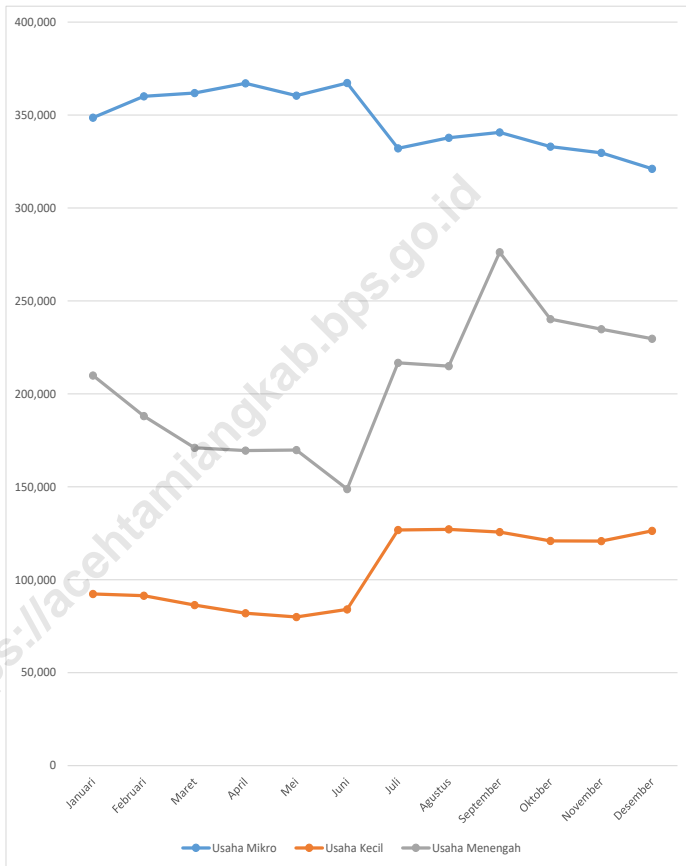
Jumlah Koperasi Aktif Menurut Kecamatan di Kabupaten Aceh Tamiang, 2018–2021
Number of Active Cooperative by Subdistrict Aceh Tamiang Regency, 2018–2021



Sumber/Source : Dinas Koperasi, Usaha Kecil Menengah dan Perindustrian Kabupaten Aceh Tamiang / Aceh Tamiang Cooperatives, Small Businesses and Industries office

Gambar 9.2
Figures

Posisi Pinjaman UMKM yang Diberikan oleh Bank Umum untuk Proyek di Kabupaten Aceh Tamiang (Juta Rupiah) 2021
Outstanding of Micro, Small, and Medium Enterprises Loans in Commercial Banks for Project Located in Aceh Tamiang (Millions Rupiahs) 2021



Sumber/Source : Kantor Perwakilan Bank Indonesia Lhokseumawe/ Bank Indonesia Regional Office Lhokseumawe

9.1 KOPERASI COOPERATION

Tabel 9.1.1 Jumlah Koperasi Aktif Menurut Kecamatan di Kabupaten Aceh Tamiang, 2018–2021
Number of Active Cooperative by Subdistrict Aceh Tamiang Regency, 2018–2021

Kecamatan Subdistrict	Jumlah Koperasi/Coopetaive Number			
	2018	2019	2020	2021
(1)	(2)	(3)	(4)	(5)
Tamiang Hulu	14	5	5	9
Bandar Pusaka	1	2	2	4
Kejuruan Muda	13	5	5	8
Tenggulun	7	3	3	4
Rantau	30	9	9	10
Kota Kualasimpang	20	4	4	10
Seruway	14	4	4	11
Bendahara	22	3	3	10
Banda Mulia	8	3	3	4
Karang Baru	24	7	7	22
Sekerak	1	1	1	1
Manyak Payed	17	3	3	7
Aceh Tamiang	171	51	51	100

Bersambung/Continued.....

Lanjutan Tabel/Continued Table 9.1.1

Kecamatan Subdistrict	Jumlah Anggota/Total Members			
	2018	2019	2020	2021
(1)	(6)	(7)	(8)	(9)
Tamiang Hulu	368	784	854	891
Bandar Pusaka	54	29	100	71
Kejuruan Muda	334	213	235	253
Tenggulun	679	605	927	607
Rantau	875	337	553	548
Kota Kualasimpang	116	233	334	303
Seruway	450	297	311	301
Bendahara	119	71	50	82
Banda Mulia	66	129	128	128
Karang Baru	663	778	814	1 471
Sekerak	39	39	0	11
Manyak Payed	965	719	342	733
Aceh Tamiang	4 728	4 234	4 648	5 399

Catatan/Note:

Sumber/Source: Dinas Koperasi, Usaha Kecil Menengah dan Perindustrian Kabupaten Aceh Tamiang / Aceh Tamiang Cooperatives, Small Businesses and Industries office

Tabel
Table 9.1.2**Jumlah Koperasi Menurut Jenis Koperasi dan Kecamatan di Kabupaten Aceh Tamiang, 2020**
Number of Cooperative by Kind of Cooperative and Subdistrict Aceh Tamiang Regency, 2020

Kecamatan Subdistrict	Jenis Koperasi/ Kind of Cooperative					Jumlah
	KUD	KPRI	KOPKAR	KOPPAS	Lainnya	
(1)	(2)	(3)	(4)	(5)	(6)	(7)
Tamiang Hulu	-	-	-	-	-	10
Bandar Pusaka	-	-	-	-	3	3
Kejuruan Muda	-	-	-	-	10	10
Tenggulun	-	-	2	-	3	5
Rantau	-	-	-	-	14	14
Kota Kualasimpang	1	-	-	-	10	11
Seruway	1	-	-	-	12	13
Bendahara	-	-	-	-	7	7
Banda Mulia	-	-	-	-	3	3
Karang Baru	1	2	-	-	14	17
Sekerak	-	-	-	-	1	1
Manyak Payed	-	-	-	-	-	10
Aceh Tamiang	3	2	2	0	97	104

Catatan/Note: Data tahun 2021 belum tersedia

Sumber/Source: Dinas Koperasi, Usaha Kecil Menengah dan Perindustrian Kabupaten Aceh Tamiang / Aceh Tamiang Cooperatives, Small Businesses and Industries office

9.2 PERBANKAN BANKING

Tabel 9.2.1 Banyaknya Transaksi Bank Aceh Syariah di Kabupaten Aceh Tamiang, (Juta Rupiah) 2020 - 2021
Number of Transaction of Syariah Aceh Bank In Aceh Tamiang Regency, (Million IDR) 2020 - 2021

Nama Bank <i>Bank Name</i>	2020					
	Tabungan/ <i>Saving</i>		Deposito/ <i>Deposit</i>		Pinjaman/ <i>Loan</i>	
	Jumlah Nasabah/ Number Of Costumer	Jumlah Tabungan	Jumlah Nasabah/ Number Of Costumer	Jumlah Deposito	Jumlah Nasabah/ Number Of Costumer	Jumlah Pinjaman
(1)	(2)	(3)	(4)	(5)	(6)	(7)
Bank Aceh Cabang Kuala Simpang	42 281	145 985	180	35 346	3 226	436 258
Bank Aceh Capem Kota Kuala Simpang	9 512	52 761	64	8 664	1 082	134 957
Bank Aceh Capem Simpang Empat Upah	9 996	26 231	39	5 526	406	52 779
Aceh Tamiang	61 789	224 977	283	49 536	4 714	623 994

Bersambung/Continued.....

Lanjutan Tabel/*Continued Table* 9.2.1

Nama Bank <i>Bank Name</i>	2021					
	Tabungan/ <i>Saving</i>		Deposito/ <i>Deposite</i>		Pinjaman/ <i>Loan</i>	
	Jumlah Nasabah/ Number Of Costumer	Jumlah Tabungan	Jumlah Nasabah/ Number Of Costumer	Jumlah Deposito	Jumlah Nasabah/ Number Of Costumer	Jumlah Pinjaman
(1)	(2)	(3)	(4)	(5)	(6)	(7)
Bank Aceh Cabang Kuala Simpang	66 876	194 520	241	47 026	3 592	486 180
Bank Aceh Capem Kota Kuala Simpang	11 901	64 519	72	9 578	1 031	130 795
Bank Aceh Capem Simpang Empat Upah	14 747	33 943	35	5 129	437	57 992
Aceh Tamiang	93 524	292 982	348	61 733	5 060	674 967

Catatan/*Note*:Sumber/*Source*: Bank Aceh Syariah Kabupaten Aceh Tamiang/ *Aceh Tamiang Syariah Aceh Bank*

Tabel
Table 9.2.2**Banyaknya Transaksi BRI Syariah (BRIS) di Kabupaten Aceh Tamiang, (Juta Rupiah) 2021**
Number of Transaction of BRI Syariah In Aceh Tamiang Regency, (Million IDR) 2021

Nama Bank Bank Name	2021					
	Tabungan/Saving		Deposito/Deposit		Pinjaman/Loan	
	Jumlah Nasabah/ Number Of Costumer	Jumlah Tabungan	Jumlah Nasabah/ Number Of Costumer	Jumlah Deposito	Jumlah Nasabah/ Number Of Costumer	Jumlah Pinjaman
(1)	(2)	(3)	(4)	(5)	(6)	(7)
BRIS KC Kuala Simpang	-	-	-	-	-	-
BRIS KCP Pulau Tiga	-	-	-	-	-	-
BRIS KCP Sungai Liput	-	-	-	-	-	-
BRIS KCP Kejuruan Muda	-	-	-	-	-	-
BRIS KCP Tamiang	-	-	-	-	-	-
BRIS KCP Karang Baru	-	-	-	-	-	-
BRIS KCP Tualang Cut	-	-	-	-	-	-
BRIS KCP Rantau Panjang	-	-	-	-	-	-
BRIS KCP Perbatasan	-	-	-	-	-	-
Aceh Tamiang	0	0	0	0	0	0

Catatan/Note: BRI Syariah Kabupaten Aceh Tamiang sudah bergabung dengan BSI

Sumber/Source: BRI Syariah Kabupaten Aceh Tamiang/ Aceh Tamiang - BRI Syariah

Tabel
Table 9.2.3**Banyaknya Transaksi Bank Mandiri dan Bank Mandiri Syariah di Kabupaten Aceh Tamiang, (Juta Rupiah) 2021**
Number of Transaction of Mandiri Bank and Mandiri Syariah Bank in Aceh Tamiang Regency, (Million IDR) 2021

Nama Bank Bank Name	2021					
	Tabungan/Saving		Deposito/Deposite		Pinjaman/Loan	
	Jumlah Nasabah/ Number Of Costumer	Jumlah Tabungan	Jumlah Nasabah/ Number Of Costumer	Jumlah Deposito	Jumlah Nasabah/ Number Of Costumer	Jumlah Pinjaman
(1)	(2)	(3)	(4)	(5)	(6)	(7)
Bank Syariah Mandiri	-	-	-	-	-	-
Bank Mandiri	-	-	-	-	-	-

Catatan/Note: *Data tidak tersedia

Sumber/Source: Bank Mandiri - Bank Mandiri Syariah / Mandiri Bank - Syariah Mandiri Bank

Tabel
Table 9.2.4

Posisi Dana Rupiah Berupa Giro, Deposito, dan Tabungan pada Bank Umum Pemerintah di Kabupaten Aceh Tamiang (Juta Rupiah) 2021
Outstanding Funds for Demand, Time, and Saving Deposits of Government Banks in Aceh Tamiang Regency (Millions Rupiahs) 2021

Bulan/ Month	Jenis Dana Simpanan/ Kinds of Deposits			Jumlah/ Total
	Giro/ Demand Deposits	Tabungan/ Savings Accounts	Deposito/ Time Deposits	
(1)	(2)	(3)	(4)	(5)
Januari/ January	-	-	-	-
Februari/ February	-	-	-	-
Maret/ March	-	-	-	-
April/ April	-	-	-	-
Mei/ May	-	-	-	-
Juni/ June	-	-	-	-
Juli/ July	-	-	-	-
Agustus/ August	-	-	-	-
September/ September	-	-	-	-
Oktober/ October	-	-	-	-
November/ November	-	-	-	-
Desember/ December	-	-	-	-

Catatan/Note:

Sumber/Source: Kantor Perwakilan Bank Indonesia Lhokseumawe/ Bank Indonesia Regional Office Lhokseumawe

Tabel 9.2.5
Table

Posisi Dana Rupiah Berupa Giro, Deposito, dan Tabungan pada Bank Swasta di Kabupaten Aceh Tamiang (Juta Rupiah) 2021
Outstanding of Funds for Demand, Time, and Saving Deposits of Government Banks in Aceh Tamiang Regency (Millions Rupiahs) 2021

Bulan/ Month	Jenis Dana Simpanan/ Kinds of Deposits			Jumlah/ Total
	Giro/ Demand Deposits	Tabungan/ Savings Accounts	Deposito/ Time Deposits	
(1)	(2)	(3)	(4)	(5)
Januari/ January	-	-	-	-
Februari/ February	-	-	-	-
Maret/ March	-	-	-	-
April/ April	-	-	-	-
Mei/ May	-	-	-	-
Juni/ June	-	-	-	-
Juli/ July	-	-	-	-
Agustus/ August	-	-	-	-
September/ September	-	-	-	-
Oktober/ October	-	-	-	-
November/ November	-	-	-	-
Desember/ December	-	-	-	-

Catatan/Note:

Sumber/Source: Kantor Perwakilan Bank Indonesia Lhokseumawe/ Bank Indonesia Regional Office Lhokseumawe

Tabel
Table 9.2.6**Posisi Dana Rupiah Berupa Giro, Deposito, dan Tabungan pada Bank Umum di Kabupaten Aceh Tamiang (Juta Rupiah) 2021**
Outstanding of Funds for Demand, Time, and Saving Deposits of Commercial Banks in Aceh Tamiang Regency (Millions Rupiahs) 2021

Bulan/ Month	Jenis Dana Simpanan/ Kinds of Deposits			Jumlah/ Total
	Giro/ Demand Deposits	Tabungan/ Savings Accounts	Deposito/ Time Deposits	
(1)	(2)	(3)	(4)	(5)
Januari/ January	135 413	564 131	124 449	823 993
Februari/ February	172 778	529 978	126 141	828 898
Maret/ March	188 953	506 601	124 192	819 746
April/ April	182 296	504 274	119 919	806 489
Mei/ May	172 026	490 159	119 526	781 711
Juni/ June	194 601	243 224	57 605	495 430
Juli/ July	114 078	247 130	57 416	418 625
Agustus/ August	108 030	241 583	57 505	407 118
September/ September	145 949	257 080	56 781	459 811
Oktober/ October	206 495	250 189	55 986	512 670
November/ November	199 825	541 688	109 358	850 870
Desember/ December	130 466	572 509	136 208	839 183

Catatan/Note:

Sumber/Source: Kantor Perwakilan Bank Indonesia Lhokseumawe/ Bank Indonesia Regional Office Lhokseumawe

Tabel
Table 9.2.7

Posisi Pinjaman yang Diberikan oleh Bank Umum Pemerintah dan Swasta untuk Proyek yang Berlokasi di Kabupaten Aceh Tamiang (Juta Rupiah) 2021

Outstanding of Loans of Government Banks and Private Banks for Project Located in Aceh Tamiang (Millions Rupiahs) 2021

Bulan/Month	Bank Umum Pemerintah/ Government Commercial Banks	Bank Swasta/ Private Banks	Jumlah/Total
(1)	(2)	(3)	(4)
Januari/ January	-	-	2 011 366
Februari/ February	-	-	2 025 550
Maret/ March	-	-	2 017 771
April/ April	-	-	2 026 704
Mei/ May	-	-	2 012 802
Juni/ June	-	-	2 012 366
Juli/ July	-	-	2 015 603
Agustus/ August	-	-	1 999 547
September/ September	-	-	2 094 037
Oktober/ October	-	-	2 040 773
November/ November	-	-	1 995 556
Desember/ December	-	-	2 014 752

Catatan/Note:

Sumber/Source: Kantor Perwakilan Bank Indonesia Lhokseumawe/ Bank Indonesia Regional Office Lhokseumawe

Tabel
Table 9.2.8

Posisi Pinjaman yang Diberikan oleh Bank Umum untuk Proyek di Kabupaten Aceh Tamiang menurut Jenis Penggunaan (Juta Rupiah) 2021
Outstanding of Loans of Commercial Banks for Project Located in Aceh Tamiang and Detailed by Type of Loans (Millions Rupiahs) 2021

Bulan/Month	Modal Usaha/ Capital	Investasi/ Investment	Konsumsi/ Consumption	Jumlah/ Total
(1)	(2)	(3)	(4)	(5)
Januari/ January	477 132	453 100	1 081 135	2 011 366
Februari/ February	534 949	410 011	1 080 590	2 025 550
Maret/ March	517 154	411 548	1 089 069	2 017 771
April/ April	518 477	412 700	1 095 528	2 026 704
Mei/ May	505 998	412 752	1 094 052	2 012 802
Juni/ June	495 127	408 724	1 108 515	2 012 366
Juli/ July	525 659	379 416	1 110 528	2 015 603
Agustus/ August	502 097	402 379	1 095 071	1 999 547
September/ September	544 247	443 256	1 106 534	2 094 037
Oktober/ October	515 241	421 477	1 104 055	2 040 773
November/ November	507 732	378 863	1 108 961	1 995 556
Desember/ December	524 045	386 568	1 104 139	2 014 752

Catatan/Note:

Sumber/Source: Kantor Perwakilan Bank Indonesia Lhokseumawe/ Bank Indonesia Regional Office Lhokseumawe

Tabel
Table 9.2.9**Posisi Pinjaman yang Diberikan oleh Bank Umum untuk Proyek di Kabupaten Aceh Tamiang menurut Sektor Ekonomi 2021 (Juta Rupiah)**
Outstanding of Loans of Commercial Banks for Project Located in Aceh Tamiang and Detailed by Economic Sectors 2021 (Millions Rupiahs)

Sektor Ekonomi/ Economic Sector	Januari/ January	Februari/ February	Maret/ March	April/ April
(1)	(2)	(3)	(4)	(5)
Pertanian, Perburuan dan Kehutanan	462 760	463 915	459 596	458 559
Perikanan	7 320	7 313	7 045	6 158
Pertambangan dan Penggalian	786	767	750	719
Industri Pengolahan	43 052	44 751	44 125	43 259
Listrik, Gas, dan Air	2 308	2 343	2 249	2 201
Konstruksi	66 288	68 370	62 238	67 297
Perdagangan Besar & Eceran	296 878	306 085	301 503	301 573
Penyediaan Akomodasi dan Penyediaan Makan Minum	10 631	10 773	10 393	10 547
Transportasi, Pergudangan, dan Komunikasi	9 586	10 258	10 783	10 473
Perantara Keuangan	-	-	-	-
Real Estate, Usaha Persewaan, & Jasa Perusahaan	1 845	1 811	1 788	1 717
Administrasi Pemerintahan Pertanahan dan Jaminan Sosial Wajib	-	-	-	-
Jasa Pendidikan	24	21	20	19
Jasa Kesehatan dan Kegiatan Sosial	2 204	2 187	2 130	2 224
Jasa Kemasyarakatan, Sosial Budaya, Hiburan, dan Perorangan Lainnya	15 772	15 796	15 745	16 080
Jasa Perorangan yang Melayani Rumah Tangga	5 792	5 721	5 620	5 502
Badan Internasional dan Badan Ekstra Internasional Lainnya	-	25	24	23
Kegiatan yang Belum Jelas Batasannya	4 986	4 824	4 695	4 827
Penerima Kredit Bukan Lapangan Usaha	1 081 135	1 080 590	1 089 069	1 095 528
Lainnya	-	-	-	-
Jumlah/Total	2 011 366	2 025 550	2 017 771	2 026 704

Bersambung/Continued.....

Lanjutan Tabel/Continued Table 9.2.9

Sektor Ekonomi/ Economic Sector	Mei/ May	Juni/ June	Juli/ July	Agustus/ August
(1)	(6)	(7)	(8)	(9)
Pertanian, Perburuan dan Kehutanan	451 972	442 613	440 328	434 667
Perikanan	5 997	6 232	6 358	6 235
Pertambangan dan Penggalian	702	675	648	619
Industri Pengolahan	40 456	38 981	35 061	33 728
Listrik, Gas, dan Air	2 154	2 116	2 066	2 018
Konstruksi	65 986	65 080	73 108	71 985
Perdagangan Besar & Eceran	301 220	297 748	298 520	300 705
Penyediaan Akomodasi dan Penyediaan Makan Minum	10 358	11 027	10 946	10 879
Transportasi, Pergudangan, dan Komunikasi	10 088	10 428	10 114	9 808
Perantara Keuangan	-	-	-	-
Real Estate, Usaha Persewaan, & Jasa Perusahaan	1 811	1 623	1 835	1 783
Administrasi Pemerintahan Pertanahan dan Jaminan Sosial Wajib	-	-	-	-
Jasa Pendidikan	18	16	15	14
Jasa Kesehatan dan Kegiatan Sosial	2 163	2 169	2 209	2 134
Jasa Kemasyarakatan, Sosial Budaya, Hiburan, dan Perorangan Lainnya	15 885	15 418	11 952	11 356
Jasa Perorangan yang Melayani Rumah Tangga	5 445	5 298	7 512	9 388
Badan Internasional dan Badan Ekstra Internasional Lainnya	22	20		
Kegiatan yang Belum Jelas Batasannya	4 472	4 409	4 403	9 159
Penerima Kredit Bukan Lapangan Usaha	1 094 052	1 108 515	1 110 528	1 095 071
Lainnya	-	-	-	-
Jumlah/Total	2 012 802	2 012 366	2 015 603	1 999 547

Bersambung/Continued.....

Lanjutan Tabel/*Continued Table* 9.2.9

Sektor Ekonomi/ <i>Economic Sector</i>	September/ <i>September</i>	Oktober/ <i>October</i>	November/ <i>November</i>	Desember/ <i>December</i>
(1)	(10)	(11)	(12)	(13)
Pertanian, Perburuan dan Kehutanan	447 791	422 557	376 870	363 620
Perikanan	6 286	6 148	5 995	27 691
Pertambangan dan Penggalian	566	540	525	502
Industri Pengolahan	86 204	80 799	77 402	78 566
Listrik, Gas, dan Air	1 958	1 911	1 864	1 820
Konstruksi	85 410	68 706	73 513	77 960
Perdagangan Besar & Eceran	305 147	303 979	300 036	309 306
Penyediaan Akomodasi dan Penyediaan Makan Minum	10 410	10 363	10 410	10 378
Transportasi, Pergudangan, dan Komunikasi	9 923	9 497	9 091	8 559
Perantara Keuangan	-	-	-	-
Real Estate, Usaha Persewaan, & Jasa Perusahaan	1 752	2 106	2 033	2 146
Administrasi Pemerintahan Pertanahan dan Jaminan Sosial Wajib	-	-	-	-
Jasa Pendidikan	13	12	8	7
Jasa Kesehatan dan Kegiatan Sosial	2 145	2 036	1 961	1 929
Jasa Kemasyarakatan, Sosial Budaya, Hiburan, dan Perorangan Lainnya	12 458	12 303	11 970	21 239
Jasa Perorangan yang Melayani Rumah Tangga	8 692	7 418	7 041	6 889
Badan Internasional dan Badan Ekstra Internasional Lainnya				
Kegiatan yang Belum Jelas Batasannya	8 749	8 342	7 878	-
Penerima Kredit Bukan Lapangan Usaha	1 106 534	1 104 055	1 108 961	1 104 139
Lainnya	-	-	-	-
Jumlah/Total	2 094 037	2 040 773	1 995 556	2 014 752

Catatan/*Note*:Sumber/*Source*: Kantor Perwakilan Bank Indonesia Lhokseumawe/ *Bank Indonesia Regional Office Lhokseumawe*

Tabel
Table 9.2.10

Posisi Pinjaman UMKM yang Diberikan oleh Bank Umum untuk Proyek di Kabupaten Aceh Tamiang (Juta Rupiah) 2021
Outstanding of Micro, Small, and Medium Enterprises Loans in Commercial Banks for Project Located in Aceh Tamiang (Millions Rupiahs) 2021

Bulan/ Month	Bank Umum Pemerintah Government Bank			Jumlah/ Total
	Mikro/ Micro Scale Enterprises	Kecil/ Small Scale Enterprises	Menengah/ Medium Scale Enterprises	
(1)	(2)	(3)	(4)	(5)
Januari/ January	348 620	92 390	209 902	650 913
Februari/ February	360 034	91 390	188 087	639 512
Maret/ March	361 887	86 378	170 952	619 218
April/ April	367 029	81 990	169 493	618 512
Mei/ May	360 457	79 984	169 767	610 208
Juni/ June	367 216	84 082	148 821	600 119
Juli/ July	332 107	126 818	216 716	675 640
Agustus/ August	337 778	127 114	214 932	679 823
September/ September	340 652	125 684	276 188	742 525
Oktober/ October	332 980	120 907	240 171	694 058
November/ November	329 644	120 846	234 801	685 291
Desember/ December	321 118	126 285	229 649	677 052

Catatan/Note:

Sumber/Source: Kantor Perwakilan Bank Indonesia Lhokseumawe/ Bank Indonesia Regional Office Lhokseumawe

Tabel
Table 9.2.11

Posisi Pinjaman Non-UMKM yang Diberikan oleh Bank Umum Pemerintah dan Bank Swasta Nasional untuk Proyek di Kabupaten Aceh Tamiang 2021 (Juta Rupiah)
Outstanding of Non Micro, Small, and Medium Enterprises Loans in Government Banks and Private Banks for Project Located in Aceh Tamiang 2021 (Millions Rupiahs)

Bulan/Month	Bank Umum Pemerintah/ Government Commercial Banks	Bank Swasta/ Private Banks	Jumlah/Total
(1)	(2)	(3)	(4)
Januari/ January	-	-	1 360 454
Februari/ February	-	-	1 386 038
Maret/ March	-	-	1 398 554
April/ April	-	-	1 408 192
Mei/ May	-	-	1 402 593
Juni/ June	-	-	1 412 246
Juli/ July	-	-	1 339 963
Agustus/ August	-	-	1 319 723
September/ September	-	-	1 351 512
Oktober/ October	-	-	1 346 715
November/ November	-	-	1 310 265
Desember/ December	-	-	1 337 700

Catatan/Note:

Sumber/Source: Kantor Perwakilan Bank Indonesia Lhokseumawe/ Bank Indonesia Regional Office Lhokseumawe

Tabel
Table 9.2.12**Posisi Akhir Bulan atas Kurs Tengah Beberapa Mata Uang Asing Terhadap Rupiah di Bank Indonesia 2021**
Outstanding on End of Month of Selected Foreign Exchange Middle Rates Against Rupiah at Bank Indonesia 2021

Mata Uang/ Currency		Januari/ January	Februari/ February	Maret/ March	April/ April	Mei/ May	Junji/ June
(1)	(2)	(3)	(4)	(5)	(6)	(7)	(8)
AUD	Dolar Australia	10 198,98	11 196,11	11 079,83	11 252,50	11 060,92	10 914,77
BND	Dolar Brunei	10 650,44	10 733,62	10 818,13	10 906,08	10 814,70	10 781,31
CAD	Dolar Kanada	11 346,44	11 302,28	11 543,11	11 759,74	11 842,12	11 708,75
CHF	Franc Swiss	15 524,53	15 733,96	15 447,09	15 893,68	15 934,53	15 737,73
CNH	Yuan China (Hongkong)	2 259,70	2 197,16	2 216,72	2 238,33	2 249,60	2 242,33
CNY	Yuan China	2 260,98	2 199,51	2 219,56	2 237,00	2 248,78	2 244,26
DKK	Krona Denmark	2 164,63	2 330,76	2 294,39	2 357,33	2 346,85	2 320,29
EUR	Euro	16 114,81	17 333,07	17 064,55	17 528,71	17 453,20	17 254,61
GBP	Poundsterling Inggris	19 321,97	19 947,66	20 003,72	20 170,57	20 320,93	20 061,03
HKD	Dolar Hongkong	1 846,31	1 834,93	1 874,18	1 863,85	1 843,79	1 867,24
JPY	Yen Jepang (100)	12 516,87	13 429,29	13 166,49	13 276,44	13 025,09	13 105,51
KRW	Won Korea Selatan	11,96	12,72	12,87	13,05	12,85	12,82
KWD	Dinar Kuwait	47 518,00	47 022,77	48 223,20	48 058,85	47 568,78	48 135,88
LAK	Kip Laos	1,27	1,52	1,55	1,54	1,52	1,53
MYR	Ringgit Malaysia	3 425,42	3 513,78	3 508,38	3 526,64	3 461,55	3 492,61
NOK	Krona Norwegia	1 606,15	1 674,14	1 702,64	1 763,86	1 715,48	1 690,87
NZD	Dolar New Zealand	9 518,57	10 489,64	10 169,81	10 490,03	10 384,06	10 147,93
PGK	Kina Papua Nugini	4 100,27	4 034,17	4 153,64	4 101,93	4 078,96	4 131,98
PHP	Pesa Filipina	280,79	292,33	300,15	299,24	299,06	298,09
SAR	Riyal Arab Saudi	3 834,16	3 793,29	3 885,45	3 857,93	3 815,80	3 865,19
SEK	Krona Swedia	1 537,73	1 716,89	1 667,05	1 731,85	1 725,12	1 699,68
SGD	Dolar Singapura	10 650,44	10 733,62	10 818,13	10 906,08	10 814,70	10 781,31
THB	Baht Thailand	432,83	469,76	464,82	463,43	457,92	452,58
USD	Dolar Amerika	14 385,01	14 229,01	14 572,00	14 468,00	14 310,00	14 496,00
VND	Dong Vietnam	0,64	0,62	0,63	0,63	0,62	0,63

Continued/bersambung

Lanjutan Tabel/*Continued Table* 9.2.12

Mata Uang/ Currency		Jul/ July	Agustus/ August	September/ September	Oktober/ October	November/ November	Desember/ December
(1)	(2)	(9)	(10)	(11)	(12)	(13)	(14)
AUD	Dolar Australia	10 726,25	10 489,43	10 372,59	10 667,01	10 242,35	10 343,61
BND	Dolar Brunei	10 702,77	10 679,46	10 540,41	10 536,13	10 476,72	10 533,77
CAD	Dolar Kanada	11 623,96	11 395,74	11 276,91	11 478,59	11 244,43	11 138,53
CHF	Franc Swiss	15 953,12	15 700,73	15 397,14	15 457,24	15 501,87	15 543,60
CNH	Yuan China (Hongkong)	2 243,19	2 224,13	2 210,70	2 219,71	2 246,03	2 238,17
CNY	Yuan China	2 243,61	2 222,55	2 212,30	2 219,07	2 247,14	2 238,04
DKK	Krona Denmark	2 313,83	2 280,97	2 244,84	2 212,06	2 174,38	2 168,55
EUR	Euro	17 209,54	16 963,49	16 692,00	16 459,50	16 173,38	16 126,84
GBP	Poundsterling Inggris	20 224,38	19 783,66	19 323,06	19 525,07	19 126,71	19 200,39
HKD	Dolar Hongkong	1 863,58	1 845,85	1 838,03	1 825,65	1 838,50	1 829,84
JPY	Yen Jepang (100)	13 194,04	13 086,91	12 851,57	12 496,93	12 653,33	12 388,98
KRW	Won Korea Selatan	12,65	12,35	12,09	12,14	12,02	12,00
KWD	Dinar Kuwait	48 216,85	47 778,25	47 465,74	47 060,59	47 383,07	47 145,71
LAK	Kip Laos	1,52	1,51	1,46	1,40	1,32	1,28
MYR	Ringgit Malaysia	3 423,35	3 455,72	3 419,06	3 421,46	3 382,48	3 416,10
NOK	Krona Norwegia	1 656,55	1 654,53	1 648,68	1 690,12	1 577,98	1 614,58
NZD	Dolar New Zealand	10 133,58	10 065,40	9 940,53	10 186,38	9 793,52	9 728,61
PGK	Kina Papua Nugini	4 130,48	4 097,13	4 024,11	4 047,25	4 087,44	4 013,43
PHP	Pesa Filipina	288,15	288,69	281,25	280,03	284,69	279,57
SAR	Riyal Arab Saudi	3 863,76	3 832,46	3 814,09	3 785,49	3 822,58	3 800,97
SEK	Krona Swedia	1 689,54	1 662,54	1 636,02	1 652,61	1 567,22	1 575,71
SGD	Dolar Singapura	10 702,77	10 679,46	10 540,41	10 536,13	10 476,72	10 533,77
THB	Baht Thailand	440,93	442,89	422,60	426,27	424,89	427,99
USD	Dolar Amerika	14 491,01	14 374,00	14 307,01	14 199,01	14 340,00	14 269,01
VND	Dong Vietnam	0,63	0,63	0,63	0,63	0,64	0,63

Catatan/Note:

Sumber/Source: Kantor Perwakilan Bank Indonesia Lhokseumawe/ Bank Indonesia Regional Office Lhokseumawe

9.3 LEMBAGA KEUANGAN LAINNYA FINANCIAL INSTITUTIONS

Tabel 9.3.1 Realisasi Penyaluran Zakat, Infaq, Sadaqah dan Penerima pada Baitul Mal Aceh Tamiang, 2021
Realization of Distribution Zakat, Infaq, Shadaqah and Recipient of Baitul Mal in Aceh Tamiang Regency, 2021

Kecamatan Subdistricts	Fakir		Miskin		Amil	
	Fisik (Orang)	Dana (Rupiah)	Fisik (Orang)	Dana (Rupiah)	Fisik (Orang)	Dana (Rupiah)
(1)	(2)	(3)	(4)	(5)	(6)	(7)
Tamiang Hulu	347	277 600 000	459	198 260 000	4	61 712 000
Bandar Pusaka	198	158 400 000	488	242 650 000	3	60 856 000
Kejuruhan Muda	604	483 200 000	764	378 915 000	4	67 712 000
Tenggulun	276	220 800 000	493	229 700 000	2	54 856 000
Rantau	698	558 400 000	686	315 065 000	5	80 568 000
Kota Kuala Simpang	236	188 800 000	362	199 015 000	4	61 712 000
Seuruway	491	392 800 000	685	299 800 000	4	61 712 000
Bendahara	498	398 400 000	596	263 055 000	3	60 856 000
Banda Mulia	262	209 600 000	430	188 555 000	3	46 856 000
Karang Baru	552	441 600 000	1 215	565 080 000	8	89 136 000
Sekerak	108	86 400 000	306	133 155 000	3	50 856 000
Manyak Payed	495	396 000 000	877	367 050 000	5	68 568 000
Jumlah	4 765	3 812 000 000	7 361	3 380 300 000	48	765 400 000

Continued/bersambung

Lanjutan Tabel/*Continued Table* 9.3.1

Kecamatan Subdistricts	Muallaf		Gharim		Riqab	
	Fisik (Orang)	Dana (Rupiah)	Fisik (Orang)	Dana (Rupiah)	Fisik (Orang)	Dana (Rupiah)
(1)	(8)	(9)	(10)	(11)	(12)	(13)
Tamiang Hulu	-	-	7	2 100 000	-	-
Bandar Pusaka	2	6 000 000	4	3 500 000	-	-
Kejuruan Muda	3	9 000 000	8	4 900 000	-	-
Tenggulun	-	-	1	500 000	-	-
Rantau	3	9 000 000	17	12 700 000	-	-
Kota Kuala Simpang	1	3 000 000	6	3 000 000	-	-
Seuruway	2	6 000 000	14	8 650 000	-	-
Bendahara	3	9 000 000	16	11 050 000	-	-
Banda Mulia	-	-	7	4 800 000	-	-
Karang Baru	43	29 000 000	20	11 250 000	-	-
Sekerak	2	6 000 000	3	2 500 000	-	-
Manyak Payed	1	3 000 000	16	13 150 000	-	-
Jumlah	60	80 000 000	119	78 100 000	0	0

Continued/*bersambung*

Lanjutan Tabel/Continued Table 9.3.1

Kecamatan Subdistricts	Fi Sabilillah		Ibnu Sabil		Bantuan Pantis Asuhan	
	Fisik (Orang)	Dana (Rupiah)	Fisik (Orang)	Dana (Rupiah)	Fisik (Orang)	Dana (Rupiah)
(1)	(14)	(15)	(16)	(17)	(18)	(19)
Tamiang Hulu	18	19 250 000	-	-	-	-
Bandar Pusaka	21	22 000 000	4	1 050 000	-	-
Kejuruan Muda	49	45 500 000	5	900 000	-	-
Tenggulun	22	18 500 000	3	500 000	-	-
Rantau	80	78 250 000	10	2 150 000	-	-
Kota Kuala Simpang	17	44 750 000	6	1 350 000	-	-
Seuruway	74	69 500 000	-	-	-	-
Bendahara	66	94 750 000	3	700 000	-	-
Banda Mulia	21	23 250 000	-	-	-	-
Karang Baru	89	135 250 000	60	16 400 000	-	-
Sekerak	18	20 000 000	1	300 000	-	-
Manyak Payed	38	66 500 000	1	1 000 000	-	-
Jumlah	513	637 500 000	93	24 350 000	0	0

Continued/bersambung

Lanjutan Tabel/*Continued Table* 9.3.1

Kecamatan <i>Subdistricts</i>	Bantuan Pompes Tahfidz Al-quran Binaan BMK		Baitul Mal Mandiri		Kegiatan Pendistribusian ZIS	
	Fisik (Orang)	Dana (Rupiah)	Fisik (Orang)	Dana (Rupiah)	Fisik (Orang)	Dana (Rupiah)
(1)	(20)	(21)	(22)	(23)	(24)	(25)
Tamiang Hulu	12	6 600 000	61	110 295 710	-	-
Bandar Pusaka	86	47 800 000	45	60 500 000	20	3 000 000
Kejuruhan Muda	12	6 600 000	161	238 290 000	10	1 500 000
Tenggulun	-	-	35	34 100 000	10	1 500 000
Rantau	36	19 800 000	249	544 980 000	20	3 000 000
Kota Kuala Simpang	-	-	100	261 020 000	10	1 500 000
Seuruway	-	-	147	262 830 000	10	1 500 000
Bendahara	158	87 400 000	181	271 960 000	10	1 500 000
Banda Mulia	60	56 400 000	111	286 600 000	10	1 500 000
Karang Baru	98	92 200 000	278	622 235 000	50	7 500 000
Sekerak	48	26 400 000	63	73 900 000	-	-
Manyak Payed	-	-	184	213 560 000	-	-
Jumlah	510	343.200.000	1615	2 980 270 710	150	22 500 000

Continued/*bersambung* ...

Lanjutan Tabel/Continued Table 9.3.1

Kecamatan Subdistricts	Operasional Mesjid		Pengadaan Kotak Infaq Produktif		Bantuan Ketahanan Pangan	
	Fisik (Orang)	Dana (Rupiah)	Fisik (Orang)	Dana (Rupiah)	Fisik (Orang)	Dana (Rupiah)
(1)	(26)	(27)	(28)	(29)	(30)	(31)
Tamiang Hulu	2	10 000 000	-	-	-	-
Bandar Pusaka	2	10 000 000	-	-	-	-
Kejuruhan Muda	2	10 000 000	-	-	-	-
Tenggulun	2	10 000 000	-	-	-	-
Rantau	2	10 000 000	-	-	-	-
Kota Kuala Simpang	2	10 000 000	-	-	-	-
Seuruway	2	10 000 000	-	-	-	-
Bendahara	2	10 000 000	-	-	-	-
Banda Mulia	2	10 000 000	-	-	-	-
Karang Baru	2	10 000 000	-	-	-	-
Sekerak	2	10 000 000	-	-	-	-
Manyak Payed	2	10 000 000	-	-	-	-
Jumlah	24	120 000 000	0	0	0	0

Continued/bersambung

Lanjutan Tabel/Continued Table 9.3.1

Kecamatan Subdistricts	Penyerahan Simbolis Bantuan dan Pendampingan Program 12 Kecamatan		Kegiatan Kajian Sejarah Nabi Muhammad SAW, Daerah Rawan Permurtadan (Perbatasan)		Peduli Anak Yatim / Piatu Miskin	
	Fisik (Orang)	Dana (Rupiah)	Fisik (Orang)	Dana (Rupiah)	Fisik (Orang)	Dana (Rupiah)
(1)	(32)	(33)	(34)	(35)	(36)	(37)
Tamiang Hulu	-	-	-	-	43	12 900 000
Bandar Pusaka	-	-	-	-	60	18 000 000
Kejuruhan Muda	-	-	-	-	114	34 200 000
Tenggulun	-	-	-	-	97	29 100 000
Rantau	-	-	-	-	183	54 900 000
Kota Kuala Simpang	-	-	-	-	106	31 800 000
Seuruway	-	-	-	-	159	47 700 000
Bendahara	-	-	-	-	162	48 600 000
Banda Mulia	-	-	-	-	65	19 500 000
Karang Baru	-	-	-	-	251	75 300 000
Sekerak	-	-	-	-	33	9 900 000
Manyak Payed	-	-	-	-	227	68 100 000
Jumlah	0	0	0	0	1 500	450 000 000

Continued/bersambung

Lanjutan Tabel/Continued Table 9.3.1

Kecamatan Subdistricts	Peduli Yatim Piatu Disabilitas SLB		Peduli Keluarga Fakir Miskin		Bantuan Untuk Miskin	
	Fisik (Orang)	Dana (Rupiah)	Fisik (Orang)	Dana (Rupiah)	Fisik (Orang)	Dana (Rupiah)
(1)	(32)	(33)	(34)	(35)	(36)	(37)
Tamiang Hulu	-	-	-	-	-	-
Bandar Pusaka	-	-	-	-	-	-
Kejuruhan Muda	-	-	-	-	-	-
Tenggulun	-	-	-	-	-	-
Rantau	-	-	-	-	-	-
Kota Kuala Simpang	-	-	-	-	-	-
Seuruway	-	-	-	-	-	-
Bendahara	-	-	-	-	-	-
Banda Mulia	-	-	-	-	-	-
Karang Baru	-	-	-	-	-	-
Sekerak	-	-	-	-	-	-
Manyak Payed	-	-	-	-	-	-
Jumlah	0	0	0	0	0	0

Catatan/Note:

Sumber/Source: Badan Baitul Mal Kabupaten Aceh Tamiang/ Aceh Tamiang Baitul Mal Boards

10

**PENGELUARAN PENDUDUK
POPULATION EXPENDITURE**

**RATA-RATA PENGELUARAN PERKAPITA
SEBULAN DI KABUPATEN ACEH
TAMIANG 2021**

875.540

(Rupiah)



PENJELASAN TEKNIS**TECHNICAL NOTES**

1. Kegiatan pengumpulan data sosial dan ekonomi yang dilaksanakan secara rutin oleh BPS melalui Survei Sosial Ekonomi Nasional (Susenas).
 2. Sejak tahun 2012 sampai dengan 2015, pengumpulan data Susenas konsumsi pengeluaran rumah tangga dilaksanakan secara triwulanan. Mulai tahun 2016 pengumpulan data Susenas dilaksanakan dua kali dalam setahun, yaitu pada Maret dan September.
 3. Target sampel Susenas Maret adalah 300.000 rumah tangga yang tersebar di seluruh kabupaten/kota di Indonesia. Target sampel Susenas pada bulan September adalah sebanyak 75.000 rumah tangga.
 4. Data hasil pencacahan Susenas Maret dapat disajikan untuk tingkat nasional, provinsi, dan kabupaten/kota, sedangkan untuk data hasil Susenas September hanya dapat disajikan untuk tingkat nasional dan provinsi.
 5. Data konsumsi/pengeluaran yang dikumpulkan pada Susenas Maret dibagi menjadi dua kelompok, yaitu makanan dan bukan makanan. Jumlah komoditas makanan sebanyak 174 komoditas.
1. *Socioeconomic data collection activities are carried out regularly by the BPS-Statistics Indonesia through the National Socioeconomic Survey (Susenas).*
 2. *Since 2012 to 2015, Susenas data collection of household consumption/expenditures was conducted quarterly. Starting in 2016, collecting of data Susenas carry out twice a year, in March and September.*
 3. *The March Susenas target sample covers 300.000 households spread out at all regency/municipality in Indonesia. The September Susenas target sample covers 75.000 households.*
 4. *The result from Susenas data collection in March can be presented on national, provincial, and regency/municipal level estimates, while data collection in September can be disseminated only for the national and provincial levels.*
 5. *The consumption/expenditure data collected in March Susenas are divided into two groups, namely food and non-food. The number of food commodity are 174 commodities. The food group data*

Pengumpulan data kelompok makanan meliputi banyaknya komoditas yang dikonsumsi beserta nilai pengeluarannya.

collection includes quantity and value of commodities consumed.

6. Pengumpulan data pada sebagian besar kelompok bukan makanan hanya mencakup nilai pengeluaran barang yang dikonsumsi, kecuali beberapa jenis barang tertentu juga dikumpulkan kuantitasnya, seperti listrik, air, gas, dan bahan bakar minyak (BBM).
 7. Referensi waktu survei yang digunakan adalah selama seminggu terakhir untuk konsumsi makanan dan sebulan atau setahun terakhir untuk konsumsi bukan makanan.
 8. Data ketersediaan konsumsi pangan per kapita bersumber dari perhitungan Neraca Bahan Makanan (NBM) Indonesia, hasil kerja sama antara Badan Pusat Statistik dan Kementerian Pertanian.
 9. Metode yang dipakai untuk penyusunan NBM berpedoman pada buku rujukan yang diterbitkan oleh organisasi pangan sedunia, yaitu Food Agriculture Organization (FAO).
 10. Penyediaan pangan dalam negeri adalah produk dalam negeri ditambah dengan perubahan stok dan impor dikurangi dengan
6. *Data collection on most of non food groups covers only the value of expenditures consumed except for certain comodities which are also collected for its quantity, such as the use of electricity, water, gas, and fuel oil (BBM).*
 7. *The survey time reference period is previous week before enumeration date for food consumption and last month or last year for non-food consumption.*
 8. *Data on the availability of per capita food consumption are from the Indonesian Food Balance Sheet computed by the BPS-Statistics Indonesia in collaboration with the Ministry of Agriculture.*
 9. *The FAO method is adopted to compute the Food Balance Sheet.*
 10. *Domestic food availability is defined as domestic production plus changes in stock and imports minus exports.*

ekspor.

11. Ketersediaan pangan untuk dikonsumsi penduduk terlebih dahulu dikurangi dengan bagian produksi yang digunakan untuk bibit, makanan ternak, industri, dan yang tercecer.

11. In compiling data on domestic food availability, the share of production for seeds, waste, residuals, animal feeds, and industrial use are first taken into account.
12. Ketersediaan pangan per kapita adalah ketersediaan pangan dibagi dengan jumlah penduduk pertengahan tahun. Ketersediaan pangan per kapita bisa dalam bentuk kuantum maupun unsur gizi, yaitu kalori, protein, dan lemak.

12. Per capita food availability is total food availability divided by number of population midyear. It is presented in terms of quantity as well as nutrient content, such as calories, proteins, and fats.

<https://acehtamiangkab.bps.go.id>

ULASAN

Beberapa aspek yang digunakan untuk mengukur tingkat kesejahteraan penduduk adalah aspek pendapatan, tingkat konsumsi, dan pola konsumsi. Besarnya tingkat pendapatan seseorang sangat menentukan besarnya tingkat dan pola konsumsi.

Pada tahun 2021, konsumsi pengeluaran makanan dan non makanan di Kabupaten Aceh Tamiang masing-masing sebesar Rp. 498.199,- dan Rp. 377.341,-.

Konsumsi pengeluaran makanan per kapita Kabupaten Aceh Tamiang pada tahun 2021 meningkat jika dibandingkan pengeluaran makanan per kapita tahun 2020, begitu pula dengan konsumsi pengeluaran non makanan yang ikut meningkat seperti konsumsi makanan. Secara keseluruhan, jumlah pengeluaran per kapita sebulan penduduk kabupaten Aceh Tamiang adalah sebesar Rp. 875.540,- atau naik sebesar 10,03 persen dari tahun 2020.

Dari kelompok komoditas makanan, yang paling banyak dikonsumsi adalah makanan dan minuman jadi yaitu sebanyak 27,88 persen, kemudian padi-padian sebanyak 15,11 persen, kemudian rokok sebanyak 12,42 persen. Dari kelompok komoditas non makanan, yang paling banyak dikonsumsi adalah perumahan dan fasilitas rumah tangga yaitu sebanyak 49,82 persen dari total seluruh pengeluaran.

DESCRIPTION

Some of the aspects used to measure the level of welfare of the population are income, consumption levels, and consumption patterns. The level of one's income will determine the level and pattern of consumption.

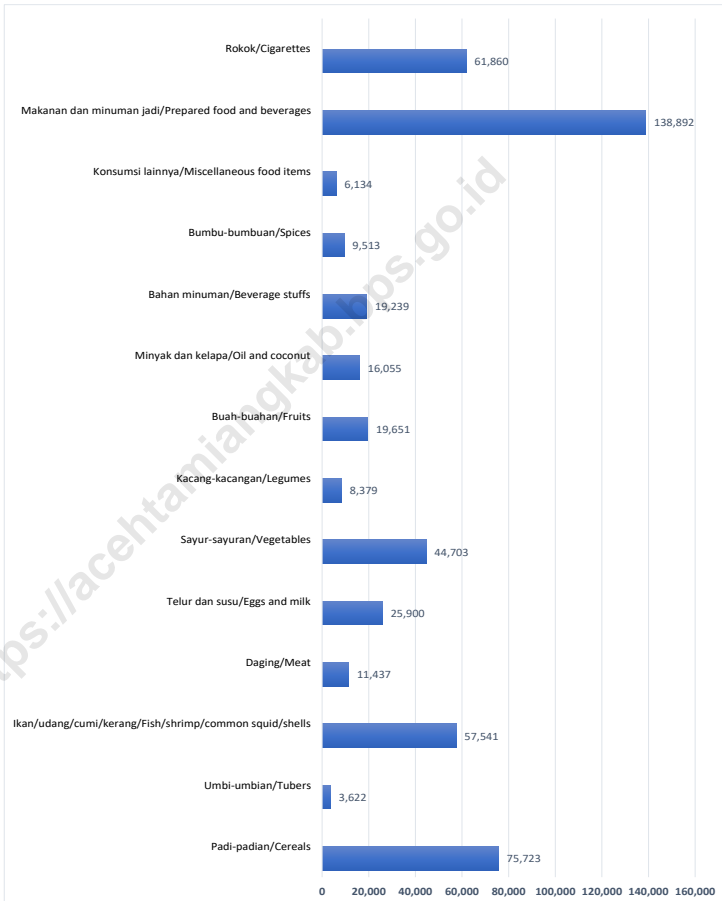
In 2021, the consumption of food and non-food expenditures in Aceh Tamiang Regency is Rp. 498,199, - and Rp. 377,341, -.

The consumption of food expenditure per capita in Aceh Tamiang Regency in 2021 increased when compared to the food expenditure per capita in 2020, as well as consumption of non-food expenditures which also increased such as food consumption. Overall, the total monthly expenditure per capita of the Aceh Tamiang Regency population is Rp. 875,540, - or an increase of 10.03 percent from 2020.

From the food commodity group, the most consumed were processed food and beverages, amounting to 27.88 percent, then grains amounting to 15.11 percent, then cigarettes amounting to 12.42 percent. From the non-food commodity group, the most consumed were housing and household facilities, accounting for 49.82 percent of the total expenditure.

Gambar 10.1
Figures

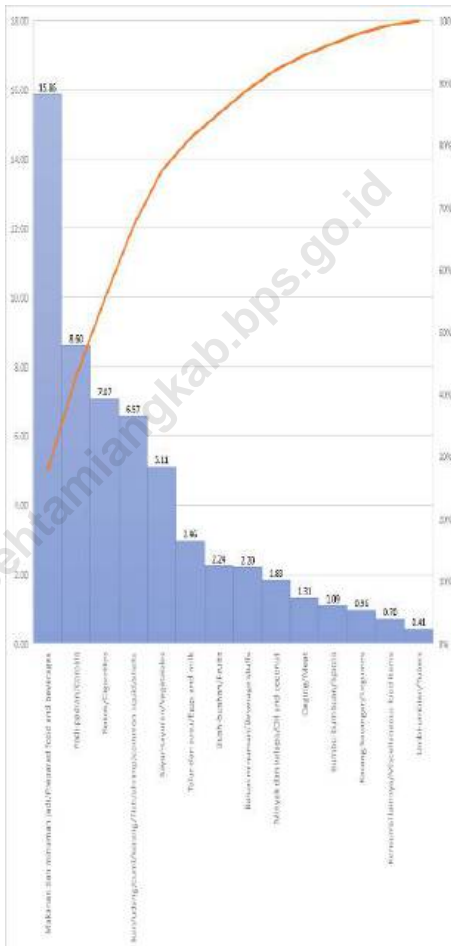
Rata-rata Pengeluaran Makanan per Kapita Sebulan Menurut Komoditas (rupiah) di Kabupaten Aceh Tamiang, 2021
Monthly Average Food Expenditure per Capita by Commodity (rupiahs) in Aceh Tamiang Regency, 2021



Sumber/Source : BPS, Survei Sosial Ekonomi Nasional (Susenas) Maret/BPS-Statistics Indonesia, National Socioeconomic Survey March

Gambar 10.2
Figures

Persentase Pengeluaran Makanan per Kapita Sebulan Menurut Komoditas (persen) di Kabupaten Aceh Tamiang, 2021
Percentage Monthly Food Expenditure per Capita by Commodity (percent) in Aceh Tamiang Regency, 2021



Sumber/Source : BPS, Survei Sosial Ekonomi Nasional (Susenas) Maret/BPS-Statistics Indonesia, National Socioeconomic Survey March

Tabel
Table 10.1

**Rata-rata Pengeluaran per Kapita Sebulan Menurut
Kelompok Komoditas (rupiah) di Kabupaten Aceh
Tamiang, 2020 dan 2021**
*Monthly Average Expenditure per Capita by Commodity
Group (rupiahs) in Aceh Tamiang Regency, 2020 and
2021*

Kelompok Komoditas/Commodity Group	2020	2021
(1)	(2)	(3)
Makanan/Food		
Padi-padian/Cereals	68 164	75.273
Umbi-umbian/Tubers	2 891	3.622
Ikan/udang/cumi/kerang/Fish/shrimp/common squid/shells	47 062	57.541
Daging/Meat	9 708	11.437
Telur dan susu/Eggs and milk	24 411	25.900
Sayur-sayuran/Vegetables	41 252	44.703
Kacang-kacangan/Legumes	8 303	8.379
Buah-buahan/Fruits	17 74	19.651
Minyak dan kelapa/Oil and coconut	14 967	16.055
Bahan minuman/Beverage stuffs	16 419	19.239
Bumbu-bumbuan/Spices	8 037	9.513
Konsumsi lainnya/Miscellaneous food items	5 428	6.134
Makanan dan minuman jadi/Prepared food and beverages	118 367	138.892
Rokok/Cigarettes	59 312	61.860
Jumlah makanan/Total food	442 060	498.199
Bukan makanan/Non-food		
Perumahan dan fasilitas rumah tangga/Housing and household facilities	177 475	187.982
Aneka komoditas dan jasa/Goods and services	66 93	79.223
Pakaian, alas kaki, dan tutup kepala/Clothing, footwear, and headgear	35 719	37.934
Komoditas tahan lama/Durable goods	29 203	20.561
Pajak, pungutan, dan asuransi/Taxes and insurance	41 327	47.881
Keperluan pesta dan upacara/kenduri/Parties and ceremonies	3 013	3.759
Jumlah bukan makanan/Total non-food	353 667	377.341
Jumlah/Total	795 727	875.540

Catatan/Note: ...

Sumber/Source: BPS, Survei Sosial Ekonomi Nasional (Susenas) Maret/BPS-Statistics Indonesia, National Socioeconomic Survey March

Tabel
Table 10.2

Persentase Pengeluaran per Kapita Sebulan Menurut Kelompok Komoditas di Kabupaten Aceh Tamiang, 2020 dan 2021
Percentage of Monthly Expenditure per Capita by Commodity Group in Aceh Tamiang Regency, 2020 and 2021

Kelompok Komoditas/Commodity Group	2020	2021
(1)	(2)	(3)
Makanan/Food		
Padi-padian/Cereals	8,57	8,60
Umbi-umbian/Tubers	0,36	0,41
Ikan/udang/cumi/kerang/Fish/shrimp/common squid/shells	5,91	6,57
Daging/Meat	1,22	1,31
Telur dan susu/Eggs and milk	3,07	2,96
Sayur-sayuran/Vegetables	5,18	5,11
Kacang-kacangan/Legumes	1,04	0,96
Buah-buahan/Fruits	0,22	2,24
Minyak dan kelapa/Oil and coconut	1,88	1,83
Bahan minuman/Beverage stuffs	2,06	2,20
Bumbu-bumbuan/Spices	1,01	1,09
Konsumsi lainnya/Miscellaneous food items	0,68	0,70
Makanan dan minuman jadi/Prepared food and beverages	14,88	15,86
Rokok/Cigarettes	7,45	7,07
Jumlah makanan/Total food	55,55	56,90
Bukan makanan/Non-food		
Perumahan dan fasilitas rumah tangga/Housing and household facilities	22,30	21,47
Aneka komoditas dan jasa/Goods and services	0,84	9,05
Pakaian, alas kaki, dan tutup kepala/Clothing, footwear, and headgear	4,49	4,33
Komoditas tahan lama/Durable goods	3,67	2,35
Pajak, pungutan, dan asuransi/Taxes and insurance	5,19	5,47
Keperluan pesta dan upacara/kenduri/Parties and ceremonies	0,38	0,43
Jumlah bukan makanan/Total non-food	44,45	43,10
Jumlah/Total	100,00	100,00

Catatan/Note: ...

Sumber/Source: BPS, Survei Sosial Ekonomi Nasional (Susenas) Maret/BPS-Statistics Indonesia, National Socioeconomic Survey March

Tabel 10.3
Table

Rata-Rata Konsumsi Kalori per Kapita Sehari menurut Kelompok Komoditas Makanan dan Kelompok Pengeluaran di Kabupaten Aceh Tamiang (Kcal), 2021
Average Daily Calorie Consumption per Capita by Food Commodity Group and Expenditure Group in Aceh Tamiang Regency (Kcal), 2021

Kelompok Komoditas <i>Commodities</i>	2021			Total Komsumsi Kalori/ <i>Total of Calories Consumption</i>
	Kelompok Pengeluaran/ <i>Group Expenditures</i>			
	40 Persen Terbawah	40 Persen Tengah	20 Persen Teratas	
(1)	(2)	(3)	(4)	
Padi-padian	795,16	852,21	785,87	816,15
Umbi-umbian	20,49	16,37	21,55	19,05
Ikan/udang/ cumi/kerang	60,71	79,87	91,83	74,60
Daging	13,20	32,17	99,19	37,97
Telur dan susu	34,14	48,69	72,77	47,68
Sayur-sayuran	32,02	33,81	37,02	33,74
Kacang-kacangan	30,96	35,03	44,18	35,23
Buah-buahan	16,92	30,27	54,29	29,73
Minyak dan kelapa	293,98	339,81	372,56	328,03
Bahan minuman	96,27	129,37	124,88	115,24
Bumbu-bumbuan	5,37	9,76	14,39	8,93
Konsumsi lainnya	40,04	43,85	47,54	43,06
Makanan dan minuman jadi	304,45	432,18	563,11	407,27
Rokok dan tembakau	0	0	0	0
Jumlah Pengeluaran	1 743,71	2 083,41	2 329,17	1 996,69

Catatan/*Note*: ...

Sumber/*Source*: BPS, Survei Sosial Ekonomi Nasional (Susenas) Maret/BPS-Statistics Indonesia, National Socioeconomic Survey March

Tabel 10.4
Table

Rata-Rata Konsumsi Protein per Kapita Sehari menurut Kelompok Komoditas Makanan dan Kelompok Pengeluaran di Kabupaten Aceh Tamiang (Gram), 2021
Average Daily Protein Consumption per Capita by Food Commodity Group and Expenditure Group in Aceh Tamiang District (Gram), 2021

Kelompok Komoditas <i>Commodities</i>	2021			Total Konsumsi Protein/ <i>Total of Protein Consumptions</i>
	Kelompok Pengeluaran/ <i>Group Expenditures</i>			
	40 Persen Terbawah	40 Persen Tengah	20 Persen Teratas	
(1)	(2)	(3)	(4)	
Padi-padian	18,64	19,97	18,41	19,13
Umbi-umbian	0,28	0,25	0,37	0,29
Ikan/udang/ cumi/kerang	9,62	12,97	15,54	12,15
Daging	0,81	1,96	6,17	2,34
Telur dan susu	2,20	3,06	4,20	2,95
Sayur-sayuran	1,99	2,07	2,07	2,04
Kacang-kacangan	3,02	3,48	4,23	3,45
Buah-buahan	0,25	0,42	0,66	0,40
Minyak dan kelapa	0,27	0,36	0,32	0,31
Bahan minuman	0,34	0,48	0,40	0,41
Bumbu-bumbuan	0,27	0,41	0,60	0,39
Konsumsi lainnya	0,84	0,91	0,98	0,90
Makanan dan minuman jadi	8,15	13,98	20,22	12,90
Rokok dan tembakau	0	0	0	0
Jumlah Pengeluaran	46,69	60,33	74,19	57,65

Catatan/Note: ...

Sumber/Source: BPS, Survei Sosial Ekonomi Nasional (Susenas) Maret/BPS-Statistics Indonesia, National Socioeconomic Survey March

11

**PERDAGANGAN
TRADE**

**JUMLAH PASAR DI
KABUPATEN ACEH
TAMIANG 2021**

35
Pasar



PENJELASAN TEKNIS**TECHNICAL NOTES**

1. Sistem pencatatan Statistik Ekspor dan Impor adalah "General Trade" dengan wilayah pencatatan meliputi seluruh wilayah kepabeanan Indonesia. Sebelum tahun 2008, sistem pencatatan Statistik Impor adalah "Special Trade" dengan wilayah pencatatan meliputi seluruh wilayah kepabeanan Indonesia kecuali Kawasan Berikat yang dianggap/ diperlakukan sebagai luar negeri.
 2. Pengesahan dokumen kepabeanan ekspor dan impor dilakukan oleh Bea dan Cukai berdasarkan Persetujuan Muat/Bongkar Barang.
 3. Data ekspor utamanya berasal dari dokumen kepabeanan BC 3.0 atau yang disebut dokumen Pemberitahuan Ekspor Barang (PEB) yang diisi oleh eksportir. Sejak 2016, sumber data lainnya adalah catatan instansi lain, PT. POS, dan survei ekspor perbatasan laut
 4. Data impor berasal dari dokumen kepabeanan BC 2.0 atau yang disebut dokumen Pemberitahuan Impor Barang (PIB), Pemberitahuan Impor Barang Khusus (PIBK), Pemberitahuan Pabean Free Trade Zone (PPFTZ) dan dokumen kepabeanan BC 2.3
1. *The recording of export and import statistics is based on General Trade System covering all Indonesian customs areas. Before 2008, the recording of import statistics is based on Special Trade System, which covers all Indonesian customs areas except bounded zones, which are regarded as "abroad".*
 2. *The legalization of customs export and import documents is conducted by the Customs and Excise Office based on loading/unloading agreement.*
 3. *The export data are mainly compiled based on customs export documents BC 3.0 or known as Export Declarations (PEB), filled by exporters. Since 2016, other sources are administrative records of other agencies, post office, and sea border export survey.*
 4. *The import data are compiled based on customs import documents BC 2.0 or known as Import Declarations Form (PIB), Import Declarations Form for Special Commodity (PIBK), Customs Declaration Form for Free Trade Zone (PPFTZ), and customs import documents BC 2.3 which*

yang mencatat impor barang dari Luar Negeri ke Kawasan Berikat.

records import goods from foreign countries to Bounded Zones Area.

5. Barang-barang yang dikirim ke luar negeri untuk diolah dicatat sebagai ekspor, sedangkan hasil olahan yang dikembalikan ke Indonesia dicatat sebagai impor.
 6. Barang-barang luar negeri yang diolah di dalam negeri dicatat sebagai barang impor meskipun barang olahan tersebut akan kembali ke luar negeri.
 7. Barang-barang yang tidak dicakup dalam pencatatan:
 - a. Pakaian dan barang-barang perhiasan penumpang.
 - b. Barang-barang bawaan penumpang dari/ke luar negeri untuk dipakai sendiri, kecuali lemari es, pesawat televisi, dan sebagainya.
 - c. Barang-barang untuk keperluan perwakilan kedutaan suatu negara.
 - d. Barang-barang ekspedisi dan ekshibisi atau pameran. Pembungkus/peti kemas untuk diisi kembali.
 - f. Uang dan surat-surat berharga.
 - e. Barang-barang contoh
5. *Goods sent abroad for processing purposes are recorded as export while its products sent to Indonesia are recorded as import.*
 6. *Foreign goods processed in Indonesia are still recorded as imports although its products will be sent back to abroad.*
 7. *The following goods are not included in the statistics:*
 - h. Passenger's clothings and jewelries.*
 - i. Luggage of passengers for their own use, except refrigerators, television sets, etc.*
 - j. Goods imported/exported for the use of foreign representative countries/embassies.*
 - k. Goods for expeditions, and shows or exhibitions.*
 - e. Packings/containers to be refilled.*
 - l. Bank notes and securities*
 - g. Sample goods*

ULASAN

Jika dilihat dari realisasi penerbitan surat izin usaha yang diterbitkan Pemerintah Kabupaten Aceh Tamiang melalui Kantor Pelayanan Perizinan Terpadu Satu Pintu, terdapat 483 surat izin sepanjang tahun 2021. Surat izin terbanyak berasal dari Kecamatan Karang Baru sebanyak 125 surat izin, Kota Kualasimpang sebanyak 112 surat izin, dan Rantau sebanyak 79 surat izin. Jika dilihat dari periode waktu, surat izin terbanyak terdaftar pada Bulan November sebanyak 89 surat izin, paling sedikit di Bulan Januari sebanyak 14 surat izin.

Jumlah pedagang di Kabupaten Aceh Tamiang sebanyak 172 pedagang besar, 750 pedagang menengah, dan 30.355 pedagang kecil. Pedagang besar dan menengah terbanyak terdapat di Kecamatan Kota Kualasimpang yaitu sejumlah 85 dan 290 pedagang. Pedagang kecil terbanyak terdapat di Karang Baru yaitu sebanyak 5.144 pedagang.

Selain itu, jumlah sarana perdagangan di Kabupaten Aceh Tamiang sebanyak 372 sarana. Terdiri dari 35 pasar, 195 toko/warung kelontong, dan 142 warung/kedai makanan. Toko/warung kelontong terbanyak terdapat di Kecamatan Kota Kualasimpang yaitu sebanyak 61 unit dan warung/kedai makanan terbanyak terdapat di Kecamatan Karang Baru sebanyak 65 unit.

DESCRIPTION

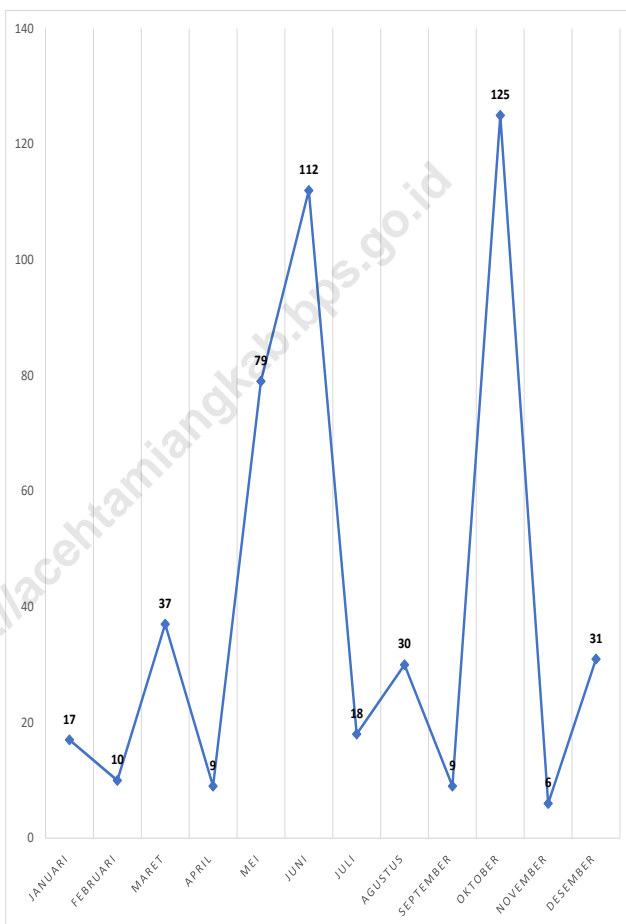
When viewed from the realization of the issuance of business permits issued by the Aceh Tamiang Regency Government through the One Stop Integrated Licensing Service Office, there are 483 permits throughout 2021. Most permits came from the District of Karang Baru with 125 permits, Kota Kualasimpang with 73 permits, and Rantau with 79 permits. If viewed from the time period, the most number of licenses registered was in November with 89 permits, the least in January was 14 permits.

The number of traders in Aceh Tamiang Regency is 171 large traders, 746 medium traders, and 30,355 small traders. The largest number of large and medium traders are in Kota Kualasimpang District, namely 85 and 290 traders. Most small traders are found in Karang Baru, with 5,144 traders.

In addition, the number of trading facilities in Aceh Tamiang Regency is 372 units. Consisting of 35 markets, 195 shops/grocery stalls, and 142 food stalls. The largest number of shops / grocery stalls are in Kota Kualasimpang District with 61 units and the largest number of food stalls are in Karang Baru District with 65 units.

Gambar 11.1
Figures

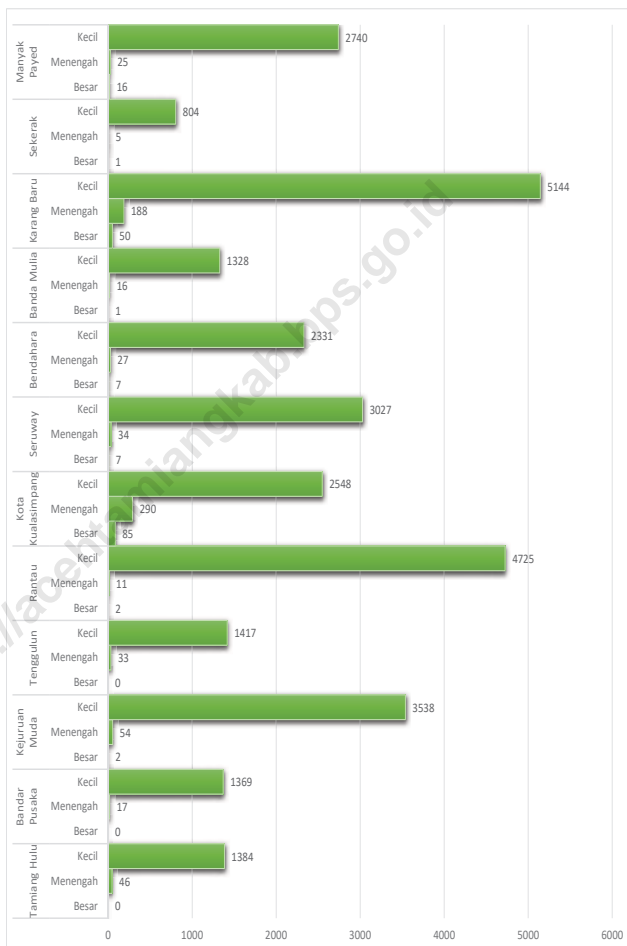
Jumlah Surat Izin Usaha yang Diterbitkan Pemerintah Kabupaten Aceh Tamiang Menurut Bulan, 2021
Number of Letter of Municipal Government Approval of Bussiness Location in Aceh Tamiang Regency by Month, 2021



Sumber/Source : Dinas Penanaman Modal dan Pelayanan Perizinan Terpadu Satu Pintu Kabupaten Aceh Tamiang /
Aceh Tamiang Capital Investment and PPTSP Office

Gambar 11.2
Figures

Jumlah Pedagang di Kabupaten Aceh Tamiang Menurut Kecamatan, 2021
Number of Merchants in Aceh Tamiang Regerency by Subdistrict, 2021



Sumber/Source : Dinas Koperasi, Usaha Kecil Menengah dan Perindustrian Kabupaten Aceh Tamiang / Aceh Tamiang Cooperatives, Small Businesses and Industries office

11.1 PERDAGANGAN TRADE

Tabel
Table 11.1.1 Jumlah Sarana Perdagangan Menurut Jenisnya di Kabupaten Aceh Tamiang, 2021
Number of Trading Facilities by Type of Facility in Aceh Tamiang Regency, 2021

Kecamatan Subdistrict	Pasar / Market	Toko/Warung Kelontong	Warung / Kedai Makanan
(1)	(2)	(3)	(4)
Tamiang Hulu	2	9	1
Bandar Pusaka	3	7	3
Kejuruan Muda	3	15	17
Tenggulun	2	15	2
Rantau	4	4	2
Kota Kualasimpang	5	61	36
Seruway	1	11	5
Bendahara	3	10	3
Banda Mulia	4	9	0
Karang Baru	4	26	65
Sekerak	1	16	3
Manyak Payed	3	12	5
Aceh Tamiang	35	195	142

Catatan/Note:

Sumber/Source: Dinas Koperasi, Usaha Kecil Menengah dan Perindustrian Kabupaten Aceh Tamiang / *Aceh Tamiang Cooperatives, Small Businesses and Industries office*

Tabel 11.1.2
Table

Jumlah Pedagang di Kabupaten Aceh Tamiang Menurut Kecamatan, 2021
Number of Merchants in Aceh Tamiang Regerency by Subdistrict, 2021

Kecamatan Subdistrict	Pedagang Besar Wholesaler	Pedagang Menengah Medium Trader	Pedagang Kecil Small Trader
(1)	(2)	(3)	(4)
Tamiang Hulu	0	46	1 384
Bandar Pusaka	0	17	1 369
Kejuwaan Muda	2	54	3 538
Tenggulun	0	33	1 417
Rantau	2	11	4 725
Kota Kualasimpang	85	290	2 548
Seruway	7	34	3 027
Bendahara	7	27	2 331
Banda Mulia	1	16	1 328
Karang Baru	51	192	5 144
Sekerak	1	5	804
Manyak Payed	16	25	2 740
Aceh Tamiang	172	750	30 355

Catatan/Note:

Sumber/Source: Dinas Koperasi, Usaha Kecil Menengah dan Perindustrian Kabupaten Aceh Tamiang / Aceh Tamiang Cooperatives, Small Businesses and Industries office

Tabel 11.1.3
Table

**Jumlah Sarana Perekonomian di Kabupaten Aceh
Tamiang Menurut Kecamatan, 2020**
**Number of Economic Facilities in Aceh Tamiang
Regency, 2020**

Kecamatan Subdistrict	Grosir	Warung/ Toko Kelontong	Warung/ Kedai Makanan	Warung/ Kedai Kopi	Pecah Belah	Toko Pakaian
(1)	(2)	(3)	(4)	(5)	(6)	(7)
Tamiang Hulu	5	9	1	3	1	7
Bandar Pusaka	4	7	3	1	0	0
Kejuruhan Muda	4	15	17	5	0	1
Tenggulun	0	15	2	2	4	0
Rantau	2	4	2	3	1	0
Kota Kualasimpang	32	61	36	45	20	142
Seruway	8	11	5	0	4	0
Bendahara	5	10	3	5	1	0
Banda Mulia	3	9	0	0	1	0
Karang Baru	20	26	65	16	8	37
Sekerak	1	16	3	6	0	0
Manyak Payed	11	12	5	0	2	0
Aceh Tamiang	80	145	117	72	36	179

Bersambung/Continued. . . .

Lanjutan Tabel/*Continued Table* 11.1.3

Kecamatan Subdistrict	Toko ATK	Toko Material	Toko Listrik	Shorroom Mobil	Shorroom Motor	Spare Part
(1)	(8)	(9)	(10)	(11)	(12)	(13)
Tamiang Hulu	5	1	1	0	0	2
Bandar Pusaka	0	0	0	0	0	1
Kejuruan Muda	2	2	0	1	0	0
Tenggulun	1	3	0	0	1	4
Rantau	1	0	0	0	0	0
Kota Kualasimpang	11	18	13	6	16	50
Seruway	0	3	0	0	0	0
Bendahara	0	3	0	0	0	2
Banda Mulia	0	2	0	0	0	0
Karang Baru	1	11	6	5	4	3
Sekerak	1	0	0	0	0	1
Manyak Payed	0	4	1	0	1	3
Aceh Tamiang	13	41	20	11	21	59

Bersambung/*Continued...*

Lanjutan Tabel/Continued Table 11.1.3

Kecamatan Subdistrict	Apotik	Pupuk	Ponsel	Kue/Roti	Asesoris	Parfum
(1)	(14)	(15)	(16)	(17)	(18)	(19)
Tamiang Hulu	1	3	6	0	0	0
Bandar Pusaka	1	0	0	0	0	0
Kejuruhan Muda	3	1	3	0	0	0
Tenggulun	0	0	1	0	0	0
Rantau	1	0	0	0	0	0
Kota Kualasimpang	9	7	2	5	4	2
Seruway	1	1	0	0	0	0
Bendahara	2	2	0	0	0	0
Banda Mulia	0	3	0	0	0	0
Karang Baru	7	4	5	6	2	3
Sekerak	0	0	0	0	0	0
Manyak Payed	3	0	0	0	0	0
Aceh Tamiang	22	17	7	11	6	5

Bersambung/Continued. . .

Lanjutan Tabel/*Continued Table* 11.1.3

Kecamatan Subdistrict	Foto Copy	Sandal/ Sepatu	Tas	Sepeda	Percetakan	Perabot
(1)	(20)	(21)	(22)	(23)	(24)	(25)
Tamiang Hulu	0	0	0	0	0	0
Bandar Pusaka	0	0	0	0	0	0
Kejuruhan Muda	0	0	0	0	0	0
Tenggulun	0	0	0	0	0	0
Rantau	0	0	0	0	0	0
Kota Kualasimpang	3	23	2	5	3	13
Seruway	0	0	0	0	0	0
Bendahara	0	0	0	0	0	0
Banda Mulia	0	0	0	0	0	0
Karang Baru	20	6	3	2	10	1
Sekerak	0	0	0	0	0	0
Manyak Payed	0	0	0	0	0	0
Aceh Tamiang	23	29	5	7	13	14

Bersambung/*Continued* . . .

Lanjutan Tabel/*Continued Table* 11.1.3

Kecamatan Subdistrict	Kosmetik	Lainnya	Jumlah/Total
(1)	(26)	(27)	(28)
Tamiang Hulu	0	1	46
Bandar Pusaka	0	0	17
Kejuruan Muda	0	2	56
Tenggulun	0	0	33
Rantau	0	0	14
Kota Kualasimpang	6	42	576
Seruway	0	1	34
Bendahara	0	2	35
Banda Mulia	0	1	19
Karang Baru	2	10	283
Sekerak	0	0	28
Manyak Payed	0	1	43
Aceh Tamiang	8	57	1 018

Catatan/*Note*: Data tahun 2021 belum tersedia

Sumber/*Source*: Dinas Koperasi, Usaha Kecil Menengah dan Perindustrian Kabupaten Aceh Tamiang / *Aceh Tamiang Cooperatives, Small Businesses and Industries office*

11.2 JASA-JASA SERVICES

Tabel 11.2.1 Jumlah Surat Izin Usaha NIB yang Diterbitkan Pemerintah Kabupaten Aceh Tamiang Menurut Bentuk Perusahaan, 2021
Number of Letter of Municipal Government Approval of Bussiness Location by Company Type in Aceh Tamiang Regency, 2021

Kecamatan Subdistrict	Bentuk Perusahaan					Jumlah
	PT	CV	Koperasi	UD	Toko	
(1)	(2)	(3)	(4)	(5)	(6)	(7)
Tamiang Hulu	0	0	0	1	16	17
Bandar Pusaka	1	0	0	0	9	10
Kejuruan Muda	2	1	0	0	34	37
Tenggulun	0	0	1	0	8	9
Rantau	2	3	2	0	72	79
Kota Kualasimpang	6	8	0	0	98	112
Seruway	2	0	1	0	15	18
Bendahara	1	1	0	0	28	30
Banda Mulia	0	0	0	0	9	9
Karang Baru	5	5	2	2	111	125
Sekerak	0	0	0	0	6	6
Manyak Payed	0	2	1	1	27	31
Aceh Tamiang	19	20	7	4	433	483

Catatan/Note:

Sumber/Source: Dinas Penanaman Modal dan Pelayanan Perizinan Terpadu Satu Pintu Kabupaten Aceh Tamiang / *Aceh Tamiang Capital Investment and PPTSP Office*

Tabel 11.2.2
Table

Jumlah Surat Izin Usaha yang Diterbitkan Pemerintah Kabupaten Aceh Tamiang Menurut Bulan, 2021
Number of Letter of Municipal Government Approval of Bussiness Location in Aceh Tamiang Regency by Month, 2021

Bulan Month	Kecamatan Sub District			
	Tamiang Hulu	Bandar Pusaka	Kejuruan Muda	Tenggulun
(1)	(2)	(3)	(4)	(5)
Januari	0	0	1	0
Februari	0	1	2	0
Maret	1	0	0	0
April	1	0	2	3
Mei	2	0	0	0
Juni	0	1	4	0
Juli	0	0	2	0
Agustus	0	1	1	0
September	5	1	14	2
Oktober	6	5	8	0
November	1	1	1	0
Desember	1	0	2	4
Aceh Tamiang	17	10	37	9

Bersambung/Continued. . .

Lanjutan Tabel/*Continued Table* 11.2.2

Bulan <i>Month</i>	Kecamatan Sub District			
	Rantau	Kota Kuala Simpang	Seruway	Bendahara
(1)	(6)	(7)	(8)	(9)
Januari	1	4	1	2
Februari	1	15	2	1
Maret	3	12	2	0
April	4	4	1	1
Mei	7	4	0	3
Juni	2	5	0	0
Juli	3	1	0	1
Agustus	2	11	0	0
September	9	19	3	5
Oktober	9	12	2	6
November	31	17	5	10
Desember	7	8	2	1
Aceh Tamiang	79	112	18	30

Bersambung/*Continued...*

Lanjutan Tabel/*Continued Table* 11.2.2

Bulan Month	Kecamatan Sub District			
	Banda Mulia	Karang Baru	Sekerak	Manyak Payed
(1)	(10)	(11)	(12)	(13)
Januari	0	4	0	1
Februari	1	9	0	0
Maret	1	14	0	1
April	0	5	0	2
Mei	0	8	0	4
Juni	0	5	0	0
Juli	0	7	0	1
Agustus	0	4	0	1
September	0	13	4	5
Oktober	0	19	0	5
November	1	17	1	4
Desember	6	20	1	7
Aceh Tamiang	9	125	6	31

Catatan/*Note*:

Sumber/*Source*: Dinas Penanaman Modal dan Pelayanan Perizinan Terpadu Satu Pintu Kabupaten Aceh Tamiang / *Aceh Tamiang Capital Investment and PPTSP Office*

Tabel 11.2.3
Table

Penyaluran Beras Menurut Dasar Prinlog Perum Bulog Kancab Langsa (Kg), 2021
Rice Distribution by Prinlog Perum Bulog Kancab Langsa (Kg), 2021

Bulan Month	Penyaluran (kg)			
	Raskin/ Rastra/ Bansos	Kemenakertrans	Karyawan / Pensiunan	Jumlah
(1)	(2)	(3)	(4)	(5)
Januari	-	-	-	-
Februari	-	-	-	-
Maret	-	-	-	-
April	-	-	-	-
Mei	-	-	-	-
Juni	-	-	-	-
Juli	61 880,00	-	-	61 880,00
Agustus	226 570,00	-	-	226 570,00
September	-	-	-	-
Oktober	-	-	-	-
November	-	-	-	-
Desember	-	-	-	-
Aceh Tamiang	288 450,00	-	-	288 450,00

Catatan/Note:

Sumber/Source: Perum Bulog Kancab Langsa

Tabel 11.2.4
Table

**Stok Beras dan Pengadaan Beras Dalam Negeri Perum
Bulog Kancab Langsa (Kg), 2021**
**Stock Rice and Supplying Rice by Prinlog Perum Bulog
Kancab Langsa (Kg), 2021**

Bulan Month	Stok yang dikuasai	Pengadaan Beras Dalam Negeri
(1)	(2)	(3)
Januari	1 132 328,80	79 390,00
Februari	1 088 498,80	88 600,00
Maret	1 067 140,80	56 200,00
April	1 035 640,80	615 640,00
Mei	1 535 590,80	326 050,00
Juni	1 775 955,80	71 310,00
Juli	1 739 600,80	37 020,00
Agustus	997 910,80	187 380,00
September	734 451,80	1 620,00
Oktober	617 351,80	47 000,00
November	717 971,80	217 820,00
Desember	534 398,00	127 500,00
Aceh Tamiang	12 976 840,80	1 855 530,00

Catatan/Note:

Sumber/Source: Perum Bulog Kancab Langsa

Tabel 11.2.5
Table

**Penyaluran Beras Menurut Dasar Prinlog/Luar Prinlog
Perum Bulog Kancab Langsa (Kg), 2021**
*Rice Distribution by Prinlog /Out Prinlog Perum Bulog
Kancab Langsa (Kg), 2021*

Bulan Month	Penyaluran (Kg)					Jumlah
	Operasi Pasar KPSH BM (CBP)	CBP Bencal/ Rawan Pangan	Depsos/ Dinsos	POLRI/ ABRI		
(1)	(2)	(3)	(4)	(5)	(6)	
Januari	14 000,00	-	-	-	14 000,00	
Februari	9 000,00	-	-	-	9 000,00	
Maret	-	-	-	-	-	
April	-	-	-	-	-	
Mei	9 500,00	-	-	-	9 500,00	
Juni	-	-	-	-	-	
Juli	42 440,00	-	-	-	42 440,00	
Agustus	27 150,00	-	-	-	27 150,00	
September	55 444,00	-	-	-	55 444,00	
Oktober	1 907,20	-	-	-	1 907,20	
November	26 250,00	50 000,00	-	-	76 250,00	
Desember	177 655,00	-	-	-	177 655,00	
Aceh Tamiang	363 346,20	50 000,00	-	-	413 346,20	

Catatan/Note:

Sumber/Source: Perum Bulog Kancab Langsa

<https://acehtamiangkab.bps.go.id>

12

**SISTEM NERACA REGIONAL
SYSTEM OF REGIONAL ACCOUNTS**

<https://acehtamiangkab.bps.go.id>



8 857 480 0009

**PDRB ACEH
TAMIANG**

PENJELASAN TEKNIS**TECHNICAL NOTES**

1. Penghitungan statistik neraca nasional mengikuti buku petunjuk yang diterbitkan oleh Perserikatan Bangsa Bangsa (PBB) dikenal sebagai Sistem Neraca Nasional (SNN). SNN adalah rekomendasi internasional tentang bagaimana menyusun ukuran aktivitas ekonomi yang sesuai dengan standar neraca baku yang didasarkan pada prinsip-prinsip ekonomi. Rekomendasi yang dimaksud dinyatakan dalam sekumpulan konsep, definisi, klasifikasi, dan aturan neraca yang disepakati secara internasional dalam mengukur indikator tertentu seperti Produk Domestik Bruto (PDB). Salah satu bentuk adaptasi pencatatan statistik nasional adalah melakukan perubahan tahun dasar PDB Indonesia dari tahun 2000 ke 2011. Perubahan tahun dasar PDB dilakukan seiring dengan mengadopsi rekomendasi PBB yang tertuang dalam SNN 2008.

2. Produk Domestik Bruto pada tingkat nasional serta Produk Domestik Regional Bruto (PDRB) pada tingkat regional (provinsi) menggambarkan kemampuan suatu wilayah untuk menciptakan nilai tambah pada suatu waktu tertentu. Untuk menyusun PDB maupun PDRB digunakan 2

1. *The method used to estimate national accounts statistics is based on the standard guidelines formed by United Nation known as System of National Accounts (SNA). SNA is the internationally agreed standard set of recommendations on how to compile measures of economic activity in accordance with strict accounting conventions based on economic principles. The recommendations are expressed in term of a set of concepts, definitions, classifications, and accounting rules that comprise the internationally agreed standard for measuring indicators such as Gross Domestic Product (GDP). One of the improvement in the national statistical system is to rebase GDP form base year 2000 to 2011 in order to capture current economic condition. It is in line with the United Nations (UN) recommendation on 2008 SNA.*

2. *The basic measure of the value added arising from economic activity is known as Gross Domestic Product at the national level and Gross Regional Domestic Product (GRDP) at the regional level (provinces/ regencies/ municipalities). To compile these statistics, two approaches*

pendekatan, yaitu lapangan usaha dan pengeluaran. Keduanya menyajikan komposisi data nilai tambah dirinci menurut sumber kegiatan ekonomi (lapangan usaha) dan menurut komponen penggunaannya. PDB maupun PDRB dari sisi lapangan usaha merupakan penjumlahan seluruh komponen nilai tambah bruto yang mampu diciptakan oleh sektor-sektor ekonomi atas berbagai aktivitas produksinya. Sedangkan dari sisi pengeluaran menjelaskan tentang penggunaan dari nilai tambah tersebut.

3. PDRB menurut lapangan usaha mengalami perubahan klasifikasi dari 9 lapangan usaha menjadi 17 lapangan usaha. PDRB menurut lapangan usaha dirinci menurut total nilai tambah dari seluruh sektor ekonomi yang mencakup lapangan usaha Pertanian, Kehutanan, dan Perikanan; Pertambangan dan Penggalian; Industri Pengolahan; Pengadaan Listrik dan Gas; Pengadaan Air, Pengelolaan Sampah, Limbah dan Daur Ulang; Konstruksi; Perdagangan Besar dan Eceran, Reparasi Mobil dan Sepeda Motor; Transportasi dan Pergudangan; Penyediaan Akomodasi dan Keuangan dan Asuransi; Real Estat; Jasa Perusahaan; Administrasi Pemerintahan, Pertahanan dan Jaminan Sosial Wajib; Jasa

have been used, i.e. "production approach" and "expenditure approach". The first approach is to measure value added produced by various kinds of economic activities, while the second approach is to measure final uses of the country's output. In other words, GDP/GRDP is the sum of total value added produced by all economic industries (activities) and the way of using it.

3. *GRDP by industry classification changes from 9 industries to 17 industries. GRDP by industry is classified by types of economic activities such as Agriculture, Forestry, and Fishing ; Mining and Quarrying ; Manufacturing ; Electricity and Gas; Water supply, Sewerage, Waste Management, and Remediation Activities; Construction; Wholesale and Retail Trade; Repair of Motor Vehicles and Motorcycles; Transportation and Storage; Accommodation and Food Service Activities; Information and Communication; Financial and Insurance Activities; Real Estate Activities; Business Activities; Public Security; Education; Human Health and Social Work Activities; and Other Services Activities.*

Pendidikan; Jasa Kesehatan dan Kegiatan Sosial; dan Jasa lainnya.

4. PDRB menurut pengeluaran mengalami perubahan klasifikasi dimana pengeluaran konsumsi Lembaga Non Profit yang Melayani Rumah Tangga (LNPR) yang sebelumnya termasuk bagian dari pengeluaran konsumsi rumah tangga menjadi komponen terpisah. Sehingga klasifikasi PDRB menurut pengeluaran dirinci menjadi 7 komponen yaitu komponen pengeluaran konsumsi rumah tangga, pengeluaran konsumsi LNPR, pengeluaran konsumsi pemerintah, pembentukan modal tetap bruto, perubahan inventori, ekspor barang dan jasa, dan impor barang dan jasa.
4. *GDRP by expenditure classification changes where consumption expenditure Non-profit Institutions Serving Households (NPISH) previously included as part of household consumption expenditure is taken out into separate component. So that, GDRP by type of expenditures is classified into: household consumption expenditure, NPISH consumption expenditure, government consumption expenditure, gross fixed capital formation, changes in inventories, exports of goods and services, and imports of goods and services.*
5. PDRB maupun agregat turunannya disajikan dalam 2 (dua) versi penilaian, yaitu atas dasar "harga berlaku" dan atas dasar "harga konstan". Disebut sebagai harga berlaku karena seluruh agregat dinilai dengan menggunakan harga pada tahun berjalan, sedangkan harga konstan penilaiannya didasarkan kepada harga satu tahun dasar tertentu, dalam publikasi ini digunakan harga tahun 2011.
5. *GDRP and its aggregations are presented in two forms: at current market prices and at constant base year market prices. In presenting current market prices, all aggregates are valued at current market prices, while base year constant market prices are shown by valuing all aggregates at fixed base year prices. Year of 2011 is used as the base year in this publication.*
6. Laju pertumbuhan PDRB diperoleh dari perhitungan PDRB atas dasar harga konstan.
6. *Growth rate of Gross Domestic Regional Product is derived from GDRP at constant market prices. It*

Diperoleh dengan cara mengurangi nilai PDRB pada tahun ke-n terhadap nilai pada tahun ke n-1 (tahun sebelumnya), dibagi dengan nilai pada tahun ke n-1, dikalikan dengan 100 persen. Laju pertumbuhan menunjukkan perkembangan agregat pendapatan dari satu waktu tertentu terhadap waktu sebelumnya.

is obtained by subtracting the value of GDRP year n with the value of GDRP year n-1, divided by the value of GDRP year n-1 then multiplied by 100 percent. The growth rate of GDRP explains the income growth during the given period.

7. Harga dasar adalah besaran yang diterima oleh produsen atas pembelian satu unit barang atau jasa yang diproduksi sebagai output, kurang PPN, atau pajak deductible sejenis yang ditagihkan pada pembeli. Besaran ini tidak termasuk biaya transportasi yang ditagih secara terpisah oleh produsen.
 8. Pajak atas produk adalah pajak yang dibayar per unit barang atau jasa. Pajak atas produk biasanya dibayar pada saat barang dan jasa diproduksi, dijual, atau diimpor, tetapi dapat pula dibayar pada kondisi lain jika barang diekspor, disewa, di transfer, dikirim, atau digunakan untuk konsumsi atau pembentukan modal sendiri.
 9. Pajak lainnya atas produksi terdiri dari seluruh pajak kecuali pajak atas produk yang terkait dengan proses produksi. Pajak ini dibayarkan atas lahan, aset tetap,
7. *The basic price is the amount receivable by the producer from the purchaser for a unit of good or service produced as output minus any tax payable, and plus any subsidy receivable, on that unit as a consequence of its production or sale. It excludes any transport charges invoiced separately by the producer.*
 8. *Taxes on products is a tax that is payable per unit of some good or service. A tax on a product usually becomes payable when it is produced, sold or imported, but it may also become payable in other circumstances, such as when a good is exported, leased, transferred, delivered, or used for own consumption or own capital formation.*
 9. *Other taxes on production consist of all taxes except taxes on products that enterprises incur as a result of engaging in production. They may be payable on the land, fixed*

atau tenaga kerja yang digunakan di dalam proses produksi atau aktivitas atau transaksi tertentu.

assets or labour employed in the production process or on certain activities or transactions.

10. Subsidi atas produk adalah subsidi yang dibayar per unit barang atau jasa. Subsidi atas produk dibayar saat barang atau jasa diproduksi, dijual, atau diimpor, tetapi dapat juga dibayar dalam kondisi lain seperti saat barang ditransfer, disewa, dikirim, atau digunakan untuk konsumsi atau pembentukan modal sendiri.

10. A subsidy on product is a subsidy payable per unit of good or service. A subsidy on a product usually becomes payable when the good is produced, sold or imported, but it may also be payable in other circumstances such as when a good is transferred, leased, delivered or used for own consumption or own capital formation.
11. Subsidi lainnya atas produksi terdiri dari subsidi kecuali subsidi barang di mana enterprise residen dapat menerimanya sebagai konsekuensi yang terkait produksi.

11. Other subsidies on production consist of subsidies except subsidies on products that resident enterprises may receive as a consequence of engaging in production.
12. Konsumsi antara adalah seluruh biaya yang dikeluarkan untuk barang dan jasa yang digunakan habis dalam proses produksi. Komponen konsumsi antara terdiri dari barang tidak tahan lama dan jasa yang dapat berupa hasil produksi dalam negeri atau impor.

12. Intermediate consumptions are all costs of obtaining goods and services that are fully utilized in the production process. The intermediate consumption components consist of non-durable goods and services in the form of both domestic production and imports.
13. Inpprimer adalah input atau biaya yang timbul sebagai akibat dari pemakaian faktor produksi dalam suatu kegiatan ekonomi. Faktor produksi terdiri dari tenaga kerja, tanah, modal, dan kewirausahaan.

13. Primary inputs are costs relating to the utilization of production factors in an economic activity. Production factors include workers, land, capital and entrepreneurship.

14. Permintaan akhir adalah permintaan atas barang dan jasa yang digunakan untuk konsumsi akhir. Sesuai dengan pengertian ini maka permintaan akhir tidak mencakup barang dan jasa yang digunakan untuk kegiatan produksi. Permintaan akhir terdiri dari pengeluaran konsumsi rumah tangga, pengeluaran konsumsi LNPR, pengeluaran konsumsi pemerintah, pembentukan modal tetap bruto, perubahan stok, diperoleh dari impor dan ekspor. Barang dan jasa yang digunakan untuk memenuhi permintaan akhir dapat berupa barang dan jasa hasil produksi dalam negeri (domestik) atau barang dan jasa yang diperoleh dari impor.
15. Berdasarkan hal ini jelas bahwa impor adalah komponen penyediaan dan bukan merupakan bagian dari permintaan akhir. Namun demikian dalam sistem penyajian tabel I-O, permintaan akhir dan impor disajikan dalam satu kuadran (kuadran II). Itulah sebabnya dalam konteks tabel I-O, pembahasan permintaan akhir digabung dengan impor.
16. Daya penyebaran merupakan nilai yang menjelaskan besarnya dampak dari satu unit permintaan akhir suatu sektor terhadap pertumbuhan ekonomi di masing-masing sektor secara keseluruhan. Jumlah daya penyebaran
14. *Final demand is the demand for goods and services utilized for final consumption. In line with this definition, final demand excludes goods and services utilized in the production process. Final demand includes household consumption expenditures, NPISH consumption expenditures, government consumption expenditures, gross fixed capital formation, change in stock from imports and exports. Goods and services used to fulfill the final demand can be in the form of goods and services resulted from either the domestic production or imports.*
15. *Based on the above concept, import is a component of supply, not a part of final demand. However, in the Input-Output (I-O) Table, final demand and imports are presented in one quadrant (quadrant II). That is why in the context of I-O Table, discussion of final demand is integrated with that of imports.*
16. *Backward linkage is a value measuring the impact of one unit final demand of a particular sector on the economic growth of each sector. Total backward linkage can be used to observe backward interconnection among sectors.*

merupakan salah satu ukuran untuk melihat keterkaitan ke belakang.

17. Pengeluaran konsumsi adalah pengeluaran aktual rumah tangga untuk konsumsi akhir terhadap berbagai jenis produk seperti sandang, pangan, papan (tidak termasuk pengeluaran untuk transfer). Pengeluaran konsumsi ini mencakup pembelian berbagai jenis barang dan jasa hasil dari produksi domestik maupun impor.
17. *Consumption expenditure is actual expenditure of household for final consumption spent for various goods and services (excluding transfer). Consumption expenditure includes spending for various goods and services resulted from domestic production and imports.*

<https://acehtamiangkab.bps.go.id>

ULASAN

Pertumbuhan ekonomi memberikan gambaran atas dampak kebijakan pembangunan yang dilaksanakan, khususnya dalam bidang ekonomi. Pertumbuhan tersebut merupakan laju pertumbuhan yang dibentuk oleh berbagai macam sektor ekonomi yang dapat menggambarkan tingkat perubahan ekonomi yang terjadi di Kabupaten Aceh Tamiang.

Nilai PDRB Kabupaten Aceh Tamiang Atas Dasar Harga Berlaku pada tahun 2021 mencapai 8,85 triliun rupiah. Secara nominal, kinerja perekonomian Aceh Tamiang meningkat jika dilihat dari nilai PDRB Aceh Tamiang atas dasar harga berlaku yang mengalami kenaikan sebesar 1,34 triliun rupiah dari tahun 2020. Pada tahun 2021, PDRB ADHB migas mengalami peningkatan sebesar 2,33 triliun rupiah dari 6,51 triliun rupiah di tahun 2017. Naiknya PDRB ini dipengaruhi oleh meningkatnya produksi di hampir seluruh lapangan usaha dan juga dipengaruhi oleh inflasi.

Pada tahun 2021, nilai PDRB Aceh Tamiang atas dasar harga konstan 2010, mencapai 6,06 triliun rupiah. Angka tersebut naik dari 6,01 triliun rupiah dari tahun 2020. Hal tersebut menunjukkan bahwa selama tahun 2021 terjadi pertumbuhan ekonomi sebesar 0,88 persen, lebih tinggi jika dibandingkan dengan pertumbuhan ekonomi tahun sebelumnya yang mencapai 0,42 persen.

DESCRIPTION

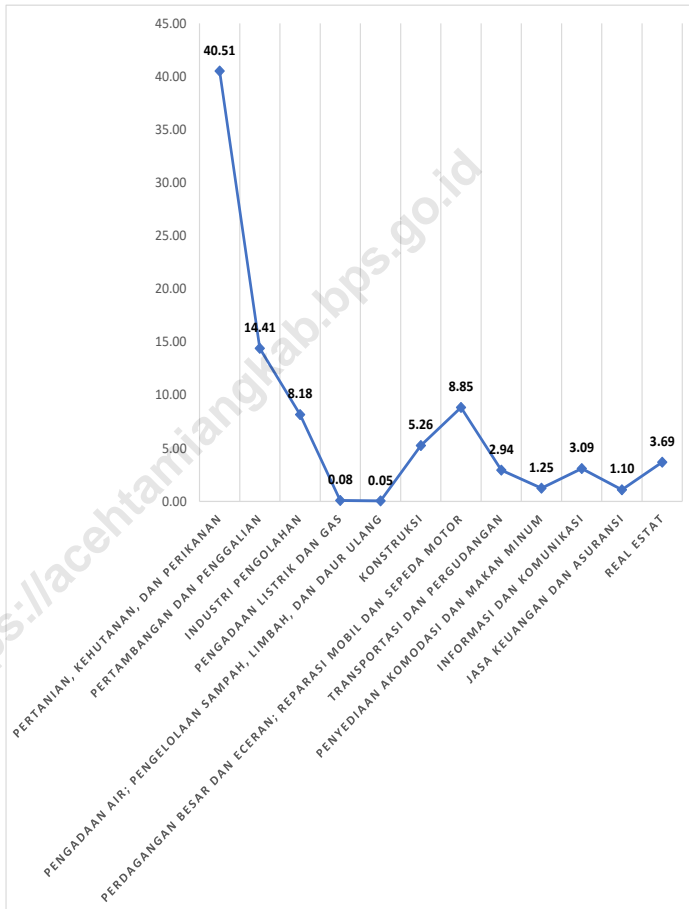
Economic growth provides an overview of the impact of implemented development policies, particularly in the economic sector. This growth is a growth rate shaped by various economic sectors which can illustrate the level of economic change occurring in Aceh Tamiang District.

The PDRB value of Aceh Tamiang Regency at the Valid Price in 2021 reaches 8.85 trillion rupiah. Nominally, Aceh Tamiang's economic performance has increased when viewed from the Aceh Tamiang PDRB value at the current price which has increased by 1.34 billion rupiah from 2020. In 2021, oil and gas ADHB GRDP increased by 2.33 trillion rupiah from 6.51 trillion rupiah in 2017. The increase in GRDP was influenced by increased production in almost all business fields and was also influenced by inflation.

In 2021, the value of PDRB Aceh Tamiang at constant 2011 prices will reach 6.06 trillion rupiah. This figure is up from 6.01 trillion rupiah from 2020. This shows that during 2021 there was economic growth of 0.88 percent, lower than the economic growth in the previous year which reached 0.42 percent.

Gambar 12.1
Figures

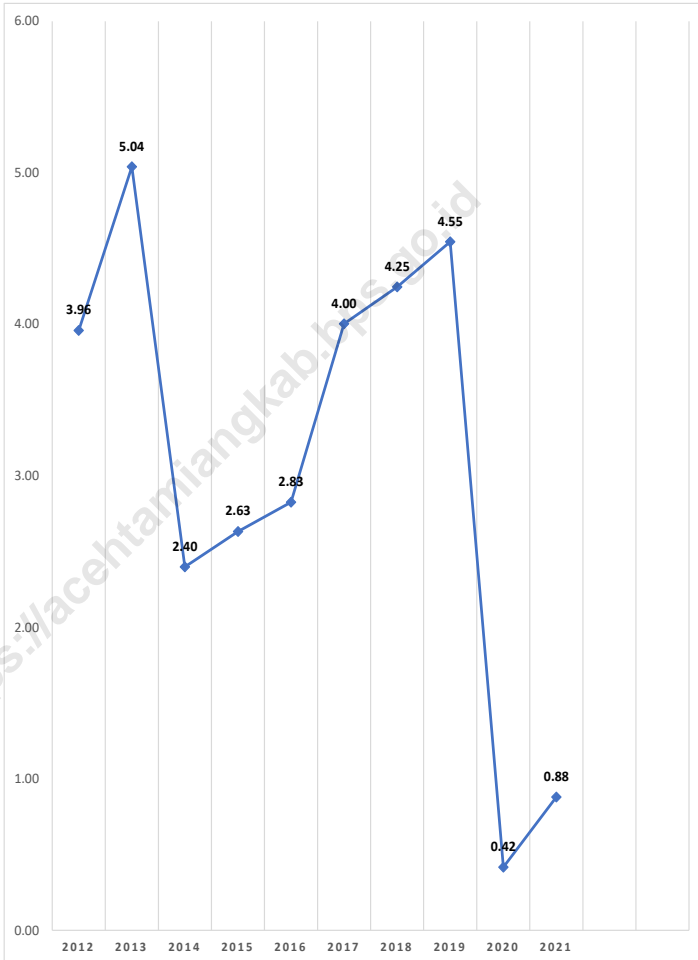
Distribusi Persentase Produk Domestik Regional Bruto Atas Dasar Harga Berlaku Menurut Lapangan Usaha di Kabupaten Aceh Tamiang, 2017–2021
Percentage Distribution of Gross Regional Domestic Product at Current Market Prices by Industry in Aceh Tamiang Regency, 2017–2021



Sumber/Source : BPS, berbagai sensus, survei dan sumber lain/BPS-Statistics Indonesia, various census, survey, and other sources

Gambar 12.2
Figures

Laju Pertumbuhan Produk Domestik Regional Bruto Atas Dasar Harga Konstan 2011 Menurut Lapangan Usaha di Kabupaten Aceh Tamiang (persen), 2018–2021
Growth Rate of Gross Regional Domestic Product at 2011 Constant Market Prices by Industry in Aceh Tamiang Regency (percent), 2018–2021



Sumber/Source : BPS, berbagai sensus, survei dan sumber lain/BPS-Statistics Indonesia, various census, survey, and other sources

Tabel
Table 12.1

Produk Domestik Regional Bruto Atas Dasar Harga Berlaku Menurut Lapangan Usaha di Kabupaten Aceh Tamiang (miliar rupiah), 2017–2021
Gross Regional Domestic Product at 2011 Market Prices by Industry in Aceh Tamiang Regency (billion rupiahs), 2017–2021

Lapangan Usaha/Industry	2017	2018	2019	2020¹	2021²
(1)	(2)	(3)	(4)	(5)	(6)
A Pertanian, Kehutanan, dan Perikanan/ <i>Agriculture, Forestry, and Fishing</i>	2 650,85	2 821,39	3 000,35	3 183,40	3 587,75
B Pertambangan dan Penggalian/ <i>Mining and Quarrying</i>	656,80	754,02	815,96	786,71	1 276,39
C Industri Pengolahan/ <i>Manufacturing</i>	455,99	488,43	453,84	462,50	724,64
D Pengadaan Listrik dan Gas/ <i>Electricity and Gas</i>	6,20	6,48	6,86	7,13	6,97
E Pengadaan Air; Pengelolaan Sampah, Limbah, dan Daur Ulang/ <i>Water Supply; Sewerage, Waste Management, and Remediation Activities</i>	3,33	3,57	4,11	4,16	4,29
F Konstruksi/ <i>Construction</i>	413,37	426,35	453,84	460,24	466,23
G Perdagangan Besar dan Eceran; Reparasi Mobil dan Sepeda Motor/ <i>Wholesale and Retail Trade; Repair of Motor Vehicles and Motorcycles</i>	700,75	756,25	796,30	748,84	784,09
H Transportasi dan Pergudangan/ <i>Transportation and Storage</i>	253,76	267,54	279,86	213,50	259,98
I Penyediaan Akomodasi dan Makan Minum/ <i>Accommodation and Food Service Activities</i>	84,99	94,66	105,93	104,55	110,33
J Informasi dan Komunikasi/ <i>Information and Communication</i>	233,35	229,55	453,84	254,43	273,69

Continued/Bersambung

Lanjutan Tabel/*Continued Table* 12.1

Lapangan Usaha/ <i>Industry</i>		2017	2018	2019	2020 ¹	2021 ²
(1)		(2)	(3)	(4)	(5)	(6)
K	Jasa Keuangan dan Asuransi/ <i>Financial and Insurance Activities</i>	84,12	91,56	99,75	100,68	97,32
L	Real Estat/ <i>Real Estate Activities</i>	269,23	291,57	313,20	314,46	326,41
M,N	Jasa Perusahaan/ <i>Business Activities</i>	22,64	24,14	25,66	25,89	26,49
O	Administrasi Pemerintahan, Pertahanan, dan Jaminan Sosial Wajib/ <i>Public Administration and Defence; Compulsory Social Security</i>	278,20	296,64	318,92	318,83	344,55
P	Jasa Pendidikan/ <i>Education</i>	119,64	133,00	154,54	167,41	176,94
Q	Jasa Kesehatan dan Kegiatan Sosial/ <i>Human Health and Social Work Activities</i>	171,66	184,97	201,75	221,18	247,63
R,S,T,U	Jasa Lainnya/ <i>Other Services Activities</i>	113,41	121,32	131,40	138,79	143,71
Produk Domestik Regional Bruto/ Gross Regional Domestic Product		6 518,27	6 991,45	7 385,34	7 512,69	8 857,48

Catatan/*Note*: ¹Angka Sementara ²Angka Sangat Sementara

Sumber/*Source*: BPS, berbagai sensus, survei dan sumber lain/*BPS-Statistics Indonesia, various census, survey, and other sources*

Tabel
Table 12.2

Produk Domestik Regional Bruto Atas Dasar Harga Konstan 2010 Menurut Lapangan Usaha di Kabupaten Aceh Tamiang (miliar rupiah), 2017–2021
Gross Regional Domestic Product at 2010 Constant Market Prices by Industry in Aceh Tamiang Regency (billion rupiahs), 2017–2021

Lapangan Usaha/Industry	2017	2018	2019	2020¹	2021²
(1)	(2)	(3)	(4)	(5)	(6)
A Pertanian, Kehutanan, dan Perikanan/ <i>Agriculture, Forestry, and Fishing</i>	2 185,90	2 286,40	2 402,55	2 464,57	2 487,56
B Pertambangan dan Penggalian/ <i>Mining and Quarrying</i>	779,29	779,86	805,76	845,99	764,77
C Industri Pengolahan/ <i>Manufacturing</i>	306,45	339,83	346,40	345,48	366,87
D Pengadaan Listrik dan Gas/ <i>Electricity and Gas</i>	5,97	6,20	6,49	6,75	6,61
E Pengadaan Air; Pengelolaan Sampah, Limbah, dan Daur Ulang/ <i>Water Supply; Sewerage, Waste Management, and Remediation Activities</i>	1,93	1,99	2,26	2,29	2,35
F Konstruksi/ <i>Construction</i>	330,35	339,93	350,16	358,01	357,49
G Perdagangan Besar dan Eceran; Reparasi Mobil dan Sepeda Motor/ <i>Wholesale and Retail Trade; Repair of Motor Vehicles and Motorcycles</i>	572,99	596,04	620,34	573,69	588,84
H Transportasi dan Pergudangan/ <i>Transportation and Storage</i>	213,67	221,39	229,61	173,91	202,10
I Penyediaan Akomodasi dan Makan Minum/ <i>Accommodation and Food Service Activities</i>	59,64	63,85	2 286,40	64,32	64,43

Continued/Bersambung

Lanjutan Tabel/*Continued Table 12.2*

Lapangan Usaha/<i>Industry</i>		2017	2018	2019	2020¹	2021²
(1)		(2)	(3)	(4)	(5)	(6)
J	Informasi dan Komunikasi/ <i>Information and Communication</i>	206,12	207,94	212,89	230,46	244,69
K	Jasa Keuangan dan Asuransi/ <i>Financial and Insurance Activities</i>	59,05	62,69	66,56	67,26	64,90
L	Real Estat/ <i>Real Estate Activities</i>	217,46	230,97	2 286,40	243,77	249,76
M,N	Jasa Perusahaan/ <i>Business Activities</i>	18,98	19,87	20,71	20,40	20,40
O	Administrasi Pemerintahan, Pertahanan, dan Jaminan Sosial Wajib/ <i>Public Administration and Defence; Compulsory Social Security</i>	207,95	220,43	234,58	225,63	235,02
P	Jasa Pendidikan/ <i>Education</i>	95,63	102,71	111,40	116,34	117,52
Q	Jasa Kesehatan dan Kegiatan Sosial/ <i>Human Health and Social Work Activities</i>	141,19	150,15	159,86	167,34	183,74
R,S,T,U	Jasa Lainnya/ <i>Other Services Activities</i>	88,43	93,97	100,90	103,16	105,39
Produk Domestik Regional Bruto/ <i>Gross Regional Domestic Product</i>		5 491,01	5 724,23	5 984,42	6 009,37	6 069,52

Catatan/*Note*: ¹Angka Sementara ²Angka Sangat Sementara

Sumber/*Source*: BPS, berbagai sensus, survei dan sumber lain/*BPS-Statistics Indonesia, various census, survey, and other sources*

Tabel
Table 12.3

Distribusi Persentase Produk Domestik Regional Bruto Atas Dasar Harga Berlaku Menurut Lapangan Usaha di Kabupaten Aceh Tamiang, 2017–2021
Percentage Distribution of Gross Regional Domestic Product at Current Market Prices by Industry in Aceh Tamiang Regency, 2017–2021

Lapangan Usaha/Industry	2017	2018	2019	2020¹	2021²
(1)	(2)	(3)	(4)	(5)	(6)
A Pertanian, Kehutanan, dan Perikanan/ <i>Agriculture, Forestry, and Fishing</i>	40,67	40,35	40,63	42,37	40,51
B Pertambangan dan Penggalian/ <i>Mining and Quarrying</i>	10,08	10,78	11,05	10,47	14,41
C Industri Pengolahan/ <i>Manufacturing</i>	7,00	6,99	6,15	6,16	8,18
D Pengadaan Listrik dan Gas/ <i>Electricity and Gas</i>	0,10	0,09	0,09	0,09	0,08
E Pengadaan Air; Pengelolaan Sampah, Limbah, dan Daur Ulang/ <i>Water Supply; Sewerage, Waste Management, and Remediation Activities</i>	0,05	0,05	0,06	0,06	0,05
F Konstruksi/ <i>Construction</i>	6,34	6,10	5,98	6,13	5,26
G Perdagangan Besar dan Eceran; Reparasi Mobil dan Sepeda Motor/ <i>Wholesale and Retail Trade; Repair of Motor Vehicles and Motorcycles</i>	10,75	10,82	10,78	9,97	8,85
H Transportasi dan Pergudangan/ <i>Transportation and Storage</i>	3,89	3,83	3,79	2,84	2,94
I Penyediaan Akomodasi dan Makan Minum/ <i>Accommodation and Food Service Activities</i>	1,30	1,35	1,43	1,39	1,25

Continued/Bersambung

Lanjutan Tabel/*Continued Table* 12.3

Lapangan Usaha/<i>Industry</i>		2017	2018	2019	2020¹	2021²
(1)		(2)	(3)	(4)	(5)	(6)
J	Informasi dan Komunikasi/ <i>Information and Communication</i>	3,58	3,28	3,19	3,39	3,09
K	Jasa Keuangan dan Asuransi/ <i>Financial and Insurance Activities</i>	1,29	1,31	1,35	1,34	1,10
L	Real Estat/ <i>Real Estate Activities</i>	4,13	4,17	4,24	4,19	3,69
M,N	Jasa Perusahaan/ <i>Business Activities</i>	0,35	0,35	0,35	0,34	0,30
O	Administrasi Pemerintahan, Pertahanan, dan Jaminan Sosial Wajib/ <i>Public Administration and Defence; Compulsory Social Security</i>	4,27	4,24	4,32	4,24	3,89
P	Jasa Pendidikan/ <i>Education</i>	1,84	1,90	2,09	2,23	2,00
Q	Jasa Kesehatan dan Kegiatan Sosial/ <i>Human Health and Social Work Activities</i>	2,63	2,65	2,73	2,94	2,80
R,S,T,U	Jasa Lainnya/ <i>Other Services Activities</i>	1,74	1,74	1,78	1,85	1,62
Produk Domestik Regional Bruto/ Gross Regional Domestic Product		100	100	100	100	100

Catatan/*Note*: ¹Angka Sementara ²Angka Sangat Sementara

Sumber/*Source*: BPS, berbagai sensus, survei dan sumber lain/*BPS-Statistics Indonesia, various census, survey, and other sources*

Tabel
Table 12.4

Laju Pertumbuhan Produk Domestik Regional Bruto Atas Dasar Harga Konstan 2010 Menurut Lapangan Usaha di Kabupaten Aceh Tamiang (persen), 2018–2021
Growth Rate of Gross Regional Domestic Product at 2010 Constant Market Prices by Industry in Aceh Tamiang Regency (percent), 2018–2021

Lapangan Usaha/Industry		2018	2019	2020 ¹	2021 ²
(1)		(2)	(3)	(4)	(5)
A	Pertanian, Kehutanan, dan Perikanan/ <i>Agriculture, Forestry, and Fishing</i>	4,60	5,08	2,58	0,93
B	Pertambangan dan Penggalian/ <i>Mining and Quarrying</i>	0,07	3,32	4,99	-9,60
C	Industri Pengolahan/ <i>Manufacturing</i>	10,89	1,93	-0,26	6,19
D	Pengadaan Listrik dan Gas/ <i>Electricity and Gas</i>	3,76	4,68	4,07	-2,09
E	Pengadaan Air; Pengelolaan Sampah, Limbah, dan Daur Ulang/ <i>Water Supply; Sewerage, Waste Management, and Remediation Activities</i>	3,34	13,50	1,01	2,82
F	Konstruksi/ <i>Construction</i>	2,90	3,01	2,24	-0,14
G	Perdagangan Besar dan Eceran; Reparasi Mobil dan Sepeda Motor/ <i>Wholesale and Retail Trade; Repair of Motor Vehicles and Motorcycles</i>	4,02	4,08	-7,52	2,64
H	Transportasi dan Pergudangan/ <i>Transportation and Storage</i>	3,61	3,71	-24,26	16,21
I	Penyediaan Akomodasi dan Makan Minum/ <i>Accommodation and Food Service Activities</i>	7,07	7,13	-5,97	0,18
J	Informasi dan Komunikasi/ <i>Information and Communication</i>	0,88	2,38	8,25	6,17

Continued/Bersambung

Lanjutan Tabel/Continued Table 12.4

Lapangan Usaha/Industry		2018	2019	2020 ¹	2021 ²
	(1)	(2)	(3)	(4)	(5)
K	Jasa Keuangan dan Asuransi/ <i>Financial and Insurance Activities</i>	6,17	6,17	1,06	-3,51
L	Real Estat/ <i>Real Estate Activities</i>	6,21	6,31	-0,72	2,46
M,N	Jasa Perusahaan/ <i>Business Activities</i>	4,67	4,24	-1,52	0,02
O	Administrasi Pemerintahan, Pertahanan, dan Jaminan Sosial Wajib/ <i>Public Administration and Defence; Compulsory Social Security</i>	6,00	6,42	-3,82	4,17
P	Jasa Pendidikan/ <i>Education</i>	7,40	8,46	4,43	1,03
Q	Jasa Kesehatan dan Kegiatan Sosial/ <i>Human Health and Social Work Activities</i>	6,35	6,46	4,68	9,81
R,S,T,U	Jasa Lainnya/ <i>Other Services Activities</i>	6,27	7,37	2,24	2,16
Produk Domestik Regional Bruto/Gross Regional Domestic Product		4,25	4,55	0,42	0,88

Catatan/Note: ¹Angka Sementara ²Angka Sangat Sementara

Sumber/Source: BPS, berbagai sensus, survei dan sumber lain/BPS-Statistics Indonesia, various census, survey, and other sources

Tabel
Table 12.5

Produk Domestik Regional Bruto Atas Dasar Harga Berlaku Menurut Jenis Pengeluaran di Kabupaten Aceh Tamiang (miliar rupiah), 2017–2020
Gross Regional Domestic Product at Current Market Prices by Type of Expenditure in Aceh Tamiang Regency (billion rupiahs), 2017–2021

Jenis Pengeluaran Type of Expenditure	2017	2018	2019	2020²	2021
(1)	(2)	(3)	(4)	(5)	
Pengeluaran Konsumsi Rumah Tangga Household Consumption Expenditure	3 660,75	3 976,07	4 253,38	4 539,27	5 012,56
Pengeluaran Konsumsi LNPRT NPISH Consumption Expenditure	93,48	105,72	114,55	126,07	134,05
Pengeluaran Konsumsi Pemerintah Government Consumption Expenditure	1 024,93	1 078,30	1 136,13	1 150,53	1 228,47
Pembentukan Modal Tetap Bruto Gross Fixed Capital Formation	1 901,38	2 116,76	2 265,08	2 420,42	2 728,51
Perubahan Inventori Changes in Inventories	20,27	55,67	11,97	-0,03	1,09
Ekspor Barang dan Jasa/Exports of Goods and Services	-937,65	-1 269,05	-1 262,84	-1 235,80	4 456,45
Diskrepani Statistik ¹ Statistical Discrepancies ¹	0	0	0	0	0
Produk Domestik Regional Bruto/Gross Regional Domestic Product	5 763,17	6 063,47	6 518,27	7 000,46	8 857,48

Catatan/Note: ¹Angka Sementara ²Angka Sangat Sementara

Sumber/Source: BPS, berbagai sensus, survei dan sumber lain/BPS-Statistics Indonesia, various census, survey, and other sources

Tabel
Table 12.6

Produk Domestik Regional Bruto Atas Dasar Harga Konstan 2010 Menurut Jenis Pengeluaran di Kabupaten Aceh Tamiang (miliar rupiah), 2017–2021
Gross Regional Domestic Product at 2010 Constant Market Prices by Type of Expenditure in Aceh Tamiang Regency (billion rupiahs), 2017–2021

Jenis Pengeluaran Type of Expenditure	2017	2018	2019	2020²	2021
(1)	(2)	(3)	(4)	(5)	
Pengeluaran Konsumsi Rumah Tangga <i>Household Consumption Expenditure</i>	3 148,37	3 257,45	3 381,69	3 514,81	3 544,27
Pengeluaran Konsumsi LNPRT <i>NPISH Consumption Expenditure</i>	77,90	81,32	86,25	93,40	88,91
Pengeluaran Konsumsi Pemerintah <i>Government Consumption Expenditure</i>	672,65	688,55	690,36	711,91	695,34
Pembentukan Modal Tetap Bruto <i>Gross Fixed Capital Formation</i>	1 690,43	1 730,38	1 775,42	1 829,69	1 884,02
Perubahan Inventori <i>Changes in Inventories</i>	36,68	4,86	-0,01	0,68	713,00
Ekspor Barang dan Jasa/ <i>Exports of Goods and Services</i>	-346,40	-271,55	-206,48	-165,99	2 681,92
Diskrepansi Statistik ¹ <i>Statistical Discrepancies ¹</i>	0	0	0	0	0
Produk Domestik Regional Bruto/<i>Gross Regional Domestic Product</i>	5 279,64	5 491,01	5 727,24	5 984,50	6 062,52

Catatan/Note: ¹Angka Sementara ²Angka Sangat Sementara

Sumber/Source: BPS, berbagai sensus, survei dan sumber lain/BPS-Statistics Indonesia, various census, survey, and other sources

<https://acehtamiangkab.bps.go.id>

13

**PERBANDINGAN ANTAR KABUPATEN/KOTA
REGENCY/MUNICIPAL COMPARISON**

**TINGKAT INDEKS
PEMBANGUNAN MANUSIA (IPM)
KABUPATEN ACEH TAMIANG**

69,48

**(PERINGKAT 13 DARI
SELURUH KABUPATEN/KOTA
DI PROVINSI ACEH)**

PENJELASAN TEKNIS**TECHNICAL NOTES**

1. Laju pertumbuhan penduduk adalah angka yang menunjukkan persentase pertambahan penduduk dalam jangka waktu tertentu.
 2. Laju Pertumbuhan PDB/PDRB adalah laju pertumbuhan produk domestik bruto (PDB) atas dasar harga konstan diperoleh dengan mengurangi nilai pada tahun ke n dengan nilai pada tahun ke $(n-1)$ dibagi dengan nilai pada tahun ke $(n-1)$ dikalikan dengan 100 persen, Laju pertumbuhan PDB / PDRB menunjukkan suatu tingkat perkembangan riil dari agregat pendapatan untuk masing-masing tahun dibandingkan dengan tahun sebelumnya.
 3. Indeks Pembangunan Manusia (IPM) merupakan indikator penting untuk mengukur keberhasilan dalam upaya membangun kualitas hidup manusia (masyarakat /penduduk), IPM dapat menentukan peringkat atau level pembangunan suatu wilayah/ negara, Bagi Indonesia, IPM merupakan data strategis karena selain sebagai ukuran kinerja Pemerintah, IPM juga digunakan sebagai salah satu alokator penentuan Dana Alokasi Umum (DAU).
1. *The rate of population growth is a number that represents the percentage of population growth in a given time periode.*
 2. *GDP Growth / GRDP is the growth rate of gross domestic product (GDP) at constant prices is obtained by subtracting the value in year n with the value in the year to the $(n-1)$ divided by the value in the year to the $(n-1)$ multiplied by 100 percent, The growth rate of the GDP / GRDP shows a level of real development of aggregate income for each year compared with the previous year.*
 3. *Human Development Index (IPM) is an important indicator to measure success in the effort to build the quality of human life (community / population), IPM can rank or level of development of a region / country, For Indonesia, the HDI is strategic because in addition to the data as a measure of the Government's performance, IPM is also used as one allocator determining the General Allocation Fund (DAU).*

4. Rasio Gini atau koefisien adalah alat mengukur derajat ketidakmerataan distribusi penduduk. Ini didasarkan pada kurva Lorenz, yaitu sebuah kurva pengeluaran kumulatif yang membandingkan distribusi dari suatu variable tertentu (misalnya pendapatan) dengan distribusi uniform (seragam) yang mewakili persentase kumulatif penduduk.
 5. Umur Harapan Hidup (UHH) Rata-rata tahun hidup yang masih akan dijalani oleh seseorang yang telah berhasil mencapai umur x , pada suatu tahun tertentu, dalam situasi mortalitas yang berlaku di lingkungan masyarakatnya.
 6. Angka Harapan Lama Sekolah (EYS) didefinisikan lamanya sekolah (dalam tahun) yang diharapkan akan dirasakan oleh anak pada umur tertentu di masa mendatang. Diasumsikan bahwa peluang anak tersebut akan tetap bersekolah pada umur-umur berikutnya sama dengan peluang penduduk yang bersekolah per jumlah penduduk untuk umur yang sama saat ini.
 7. Angka Harapan Lama Sekolah (EYS) dihitung untuk penduduk berusia 7 tahun ke atas. HLS dapat digunakan untuk mengetahui kondisi pembangunan sistem pendidikan di berbagai jenjang yang ditunjukkan dalam
4. *The Gini Ratio or coefficient is a tool to measure the degree of inequality in population distribution. This is based on the Lorenz curve, which is a cumulative expenditure curve that compares the distribution of a particular variable (for example income) with a uniform distribution that represents the cumulative percentage of the population.*
 5. *Life Expectancy (UHH) The average life year that is still to be lived by someone who has successfully reached age x , in a given year, in a situation of mortality that prevails in his community.*
 6. *Old School Expectation Rate (EYS) is defined as the length of school (in years) that is expected to be felt by children at a certain age in the future. It is assumed that the opportunity for the child to continue attending school at the next age is the same as the opportunity for the population to attend school per number of residents for the same age at this time.*
 7. *Old School Expectation Rates (EYS) are calculated for residents aged 7 years and over. HLS can be used to determine the condition of the development of the education system at various levels indicated in the form of the length of education*

bentuk lamanya pendidikan (dalam tahun) yang diharapkan dapat dicapai oleh setiap anak.

(in years) which is expected to be to be achieved by every child.

8. Rata-rata Lama Sekolah (MYS) didefinisikan sebagai jumlah tahun yang digunakan oleh penduduk dalam menjalani pendidikan formal. Diasumsikan bahwa dalam kondisi normal rata-rata lama sekolah suatu wilayah tidak akan turun. Cakupan penduduk yang dihitung dalam penghitungan rata-rata lama sekolah adalah penduduk berusia 25 tahun ke atas.

8. *Average Length of School (MYS) is defined as the number of years used by residents in undergoing formal education. It is assumed that under normal conditions the average length of schooling of an area will not go down. Population coverage calculated in the calculation of average length of school is residents aged 25 years and over.*

9. Pengeluaran per kapita yang disesuaikan ditentukan dari nilai pengeluaran per kapita dan paritas daya beli (Purchasing Power Parity-PPP). Rata-rata pengeluaran per kapita setahun diperoleh dari Susenas, dihitung dari level provinsi hingga level kab/kota. Rata-rata pengeluaran per kapita dibuat konstan/riil dengan tahun dasar 2013=100. Perhitungan paritas daya beli pada metode baru menggunakan 96 komoditas dimana 66 komoditas merupakan makanan dan sisanya merupakan komoditas nonmakanan. Metode penghitungan paritas daya beli menggunakan Metode Rao.

9. *Adjusted per capita expenditure is determined by the value of expenditure per capita and purchasing power parity (PPP). Average annual expenditure per capita is obtained from Susenas, calculated from the provincial level to the district / city level. Average per capita expenditure is made constant / real with base year 2013 = 100. The calculation of purchasing power parity in the new method uses 96 commodities of which 66 commodities are food and the rest are non-food commodities. The method of calculating purchasing power parity uses the Rao Method.*

ULASAN

Suatu angka akan lebih terlihat nilainya ketika dibandingkan dengan angka yang lain. Di Kabupaten Aceh Tamiang, jumlah penduduk menurut hasil Sensus Penduduk 2021 sebanyak 297.522 jiwa. Di Provinsi Aceh, kabupaten/kota dengan penduduk terbanyak adalah Kabupaten Aceh Utara dengan jumlah penduduk sebanyak 608.106 jiwa, diikuti oleh Kabupaten Bireuen sebanyak 439.788 jiwa, kemudian Kabupaten Pidie dengan jumlah penduduk sebanyak 439.398 jiwa. Wilayah yang paling sedikit penduduknya adalah Kota Sabang dengan jumlah 42.066 jiwa.

Untuk jumlah penduduk miskin, Kabupaten Aceh Utara yang memiliki penduduk terbanyak, juga memiliki penduduk miskin terbanyak yaitu sebanyak 109.490 jiwa. Begitu juga dengan Kabupaten Pidie dan Kabupaten Bireuen. Kabupaten Aceh Tamiang memiliki penduduk miskin sebanyak 40.030 jiwa. Angka ini membuat Aceh Tamiang menjadi urutan ke-7 penduduk miskin terbanyak. Kabupaten Sabang memiliki penduduk miskin paling sedikit yaitu sebanyak 5.330 jiwa. Jika dibandingkan dengan Aceh Timur, penduduk miskin Aceh Tamiang lebih sedikit jumlahnya. Namun, jika dibandingkan dengan Kota Langsa dan Kabupaten Gayo Lues, jumlah penduduk miskin Aceh Tamiang lebih tinggi.

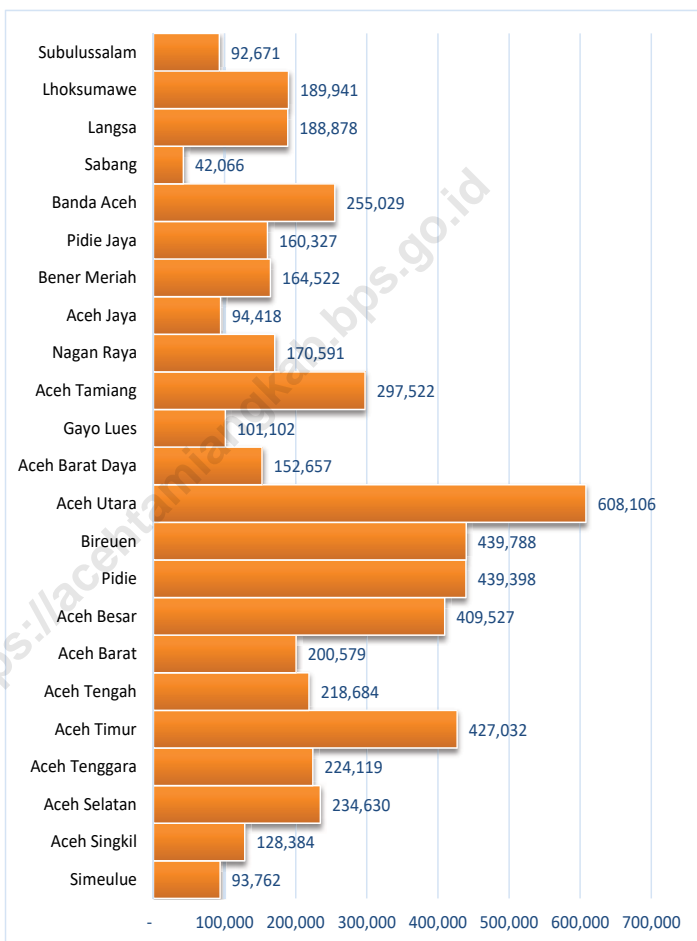
DESCRIPTION

A number will be more visible in value when compared to other numbers. In Aceh Tamiang Regency, the population according to the 2021 Population Census is 297,522 people. In Aceh Province, the regency / city with the largest population is North Aceh Regency with a population of 608,106 people, followed by Bireuen Regency with 439,788 people, then Pidie Regency with a population of 439,398 people. The region with the least population is Sabang City with a total of 42,066 inhabitants.

For the number of poor people, North Aceh District, which has the largest population, also has the largest number of poor people, namely 109,490 people. Likewise with Pidie Regency and Bireuen Regency. Aceh Tamiang Regency has a poor population of 40,030 people. This figure makes Aceh Tamiang the 7th largest poor population. Sabang Regency has a poor population of at least 5,330 people. When compared to East Aceh, Aceh Tamiang's poor are less in number. However, when compared to Langsa City and Gayo Lues District, the number of poor people in Aceh Tamiang is higher.

Gambar
Figures 13.1

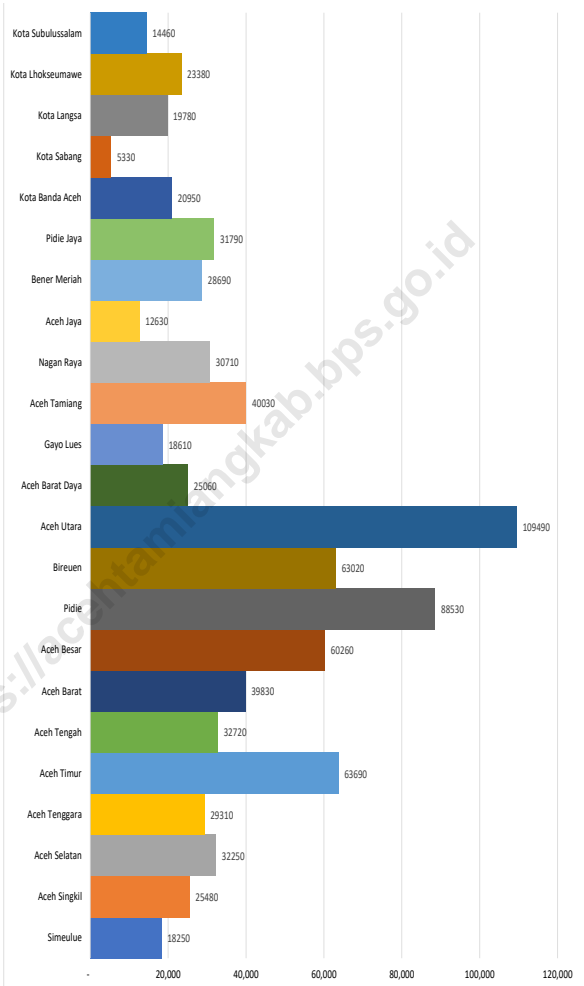
**Jumlah Penduduk Menurut Kabupaten/Kota di
Provinsi Aceh (Jiwa), 2021**
*Population by Regency/Municipality in Aceh Province
(people), 2021*



Sumber/Source : Badan Pusat Statistik

Gambar
Figures

13.2 Jumlah Penduduk Miskin Menurut Kabupaten/Kota di Provinsi Aceh (ribu), 2021
Number of Poor Population by Regency/Municipality in Aceh Province (thousand), 2021



Sumber/Source : Badan Pusat Statistik

Tabel 13.1 **Jumlah Penduduk Menurut Kabupaten/Kota di Provinsi Aceh (jiwa), 2017–2021**
Table 13.1 **Population by Regency/Municipality in Aceh Province (people), 2017–2021**

Kabupaten/Kota Regency/Municipality	2017	2018	2019	2020	2021
(1)	(2)	(3)	(4)	(5)	(6)
Simeulue	91 372	92 393	93 228	92 865	93 762
Aceh Singkil	119 490	121 681	124 101	126 514	128 384
Aceh Selatan	231 893	235 115	238 081	232 414	234 630
Aceh Tenggara	208 481	212 417	216 495	220 860	224 119
Aceh Timur	419 594	427 567	436 081	422 401	427 032
Aceh Tengah	204 273	208 505	212 494	215 576	218 684
Aceh Barat	201 682	205 971	210 113	198 736	200 579
Aceh Besar	409 109	417 302	425 216	405 535	409 527
Pidie	432 599	439 131	444 976	435 275	439 398
Bireuen	453 224	461 726	471 635	436 418	439 788
Aceh Utara	602 554	611 435	619 407	602 793	608 106
Aceh Barat Daya	145 726	148 111	150 393	150 775	152 657
Gayo Lues	91 024	92 602	94 100	99 532	101 102
Aceh Tamiang	287 007	291 112	295 011	294 356	297 522
Nagan Raya	161 329	164 483	167 294	168 392	170 591
Aceh Jaya	89 618	91 087	92 892	93 159	94 418
Bener Meriah	142 526	145 086	148 175	161 342	164 522
Pidie Jaya	154 795	158 091	161 215	158 397	160 327

Continued/Bersambung

Lanjutan Tabel/*Continued Table* 13.1

Kabupaten/Kota Regency/Municipality	2017	2018	2019	2020	2021
(1)	(2)	(3)	(4)	(5)	(6)
Banda Aceh	259 913	265 111	270 321	252 899	255 029
Sabang	33 978	34 571	34 874	41 197	42 066
Langsa	171 574	174 318	176 811	185 971	188 878
Lhoksumawe	198 980	203 284	207 202	188 713	189 941
Subulussalam	78 725	80 215	81 417	90 751	92 671
Aceh	5 189 466	5 281 314	5 371 532	5 274 871	5 333 733

Catatan/*Note*: ...

Sumber/*Source*: Hasil SP2021 (September)/*The result of the 2021 Population Census (September)*

Tabel
Table 13.2

Laju Pertumbuhan Produk Domestik Regional Bruto Atas Dasar Harga Konstan 2010 Menurut Kabupaten/Kota di Provinsi Aceh (persen), 2017–2021
Rate of Growth of Gross Regional Domestic Products at Constant 2011 Prices by Regency/Municipality in Aceh Province (percent), 2017–2021

Kabupaten/Kota Regency/Municipality	2017	2018	2019	2020	2021
(1)	(2)	(3)	(4)	(5)	(6)
Simeulue	4,42	4,24	4,60	0,12	2,85
Aceh Singkil	3,92	3,98	3,99	-1,01	3,9
Aceh Selatan	3,93	4,53	4,43	-0,05	2,46
Aceh Tenggara	5,03	3,26	4,23	-0,17	1,48
Aceh Timur	4,34	4,20	4,42	1,54	1,94
Aceh Tengah	4,05	4,22	3,51	-1,18	3,21
Aceh Barat	13,23	10,14	4,99	1,88	5,67
Aceh Besar	4,01	3,78	4,35	0,39	2,44
Pidie	4,42	4,16	4,43	-0,12	2,63
Bireuen	4,23	4,22	5,00	-1,02	4,13
Aceh Utara	2,30	4,77	3,48	0,98	-0,55
Aceh Barat Daya	4,46	4,61	4,75	-0,65	2,88
Gayo Lues	4,70	1,28	1,26	0,88	2,32
Aceh Tamiang	4,00	4,25	4,55	0,42	0,88
Nagan Raya	3,95	4,29	6,77	3,36	5,34
Aceh Jaya	4,00	4,04	3,75	-0,62	2,59
Bener Meriah	4,09	4,16	4,32	0,09	3,15
Pidie Jaya	5,80	4,63	4,08	-0,79	2,03

Continued/Bersambung

Lanjutan Tabel/*Continued Table* 13.2

Kabupaten/Kota Regency/Municipality	2017	2018	2019	2020	2021
(1)	(2)	(3)	(4)	(5)	(6)
Banda Aceh	3,39	4,45	4,18	-3,39	5,53
Sabang	6,07	5,87	5,82	-1,29	2,67
Langsa	4,43	4,33	4,39	-1,12	4,23
Lhoksumawe	2,19	3,78	3,98	-1,80	3,84
Subulussalam	4,93	4,42	4,42	1,97	3,87
Aceh	4,16	4,61	4,14	-0,37	

Catatan/Note: ...

Sumber/Source: Badan Pusat Statistik Provinsi Aceh/*BPS-Statistic of Aceh Province*

Tabel
Table 13.3**Jumlah Penduduk Miskin Menurut Kabupaten/Kota di
Provinsi Aceh (ribu), 2017–2021**
**Number of Poor Population by Regency/Municipality in
Aceh Province (thousand), 2017–2021**

Kabupaten/Kota Regency/Municipality	2017	2018	2019	2020	2021
(1)	(2)	(3)	(4)	(5)	(6)
Simeulue	18 400	18 221	17 670	17 340	18 250
Aceh Singkil	26 270	25 735	25 660	25 430	25 480
Aceh Selatan	32 510	32 815	31 060	30 910	32 250
Aceh Tenggara	30 840	30 203	28 930	28 980	29 310
Aceh Timur	63 670	61 644	62 790	62 340	63 690
Aceh Tengah	34 240	32 314	32 780	32 480	32 720
Aceh Barat	40 720	39 562	39 290	39 060	39 830
Aceh Besar	62 720	60 084	58 900	59 700	60 260
Pidie	92 350	89 533	86 290	86 390	88 530
Bireuen	71 540	65 744	63 600	62 420	63 020
Aceh Utara	118 740	111 272	107 340	106 410	109 490
Aceh Barat Daya	26 570	25 229	24 360	24 210	25 060
Gayo Lues	19 910	19 087	18 630	18 420	18 610
Aceh Tamiang	42 010	41 209	39 350	38 930	40 030
Nagan Raya	31 060	31 056	29 930	29 990	30 710
Aceh Jaya	13 230	12 846	12 350	12 110	12 630
Bener Meriah	29 990	29 078	28 450	28 380	28 690
Pidie Jaya	33 600	31 720	30 970	31 390	31 790

Continued/Bersambung

Lanjutan Tabel/Continued Table 13.3

Kabupaten/Kota Regency/Municipality	2017	2018	2019	2020	2021
(1)	(2)	(3)	(4)	(5)	(6)
Banda Aceh	19 230	19 130	19 420	18 970	20 950
Sabang	5 980	5 615	5 430	5 270	5 330
Langsa	19 200	18 734	18 620	18 650	19 780
Lhoksumawe	24 400	23 879	23 050	22 690	23 380
Subulussalam	15 440	14 778	14 560	14 460	14 460
Aceh	872 610	839 488	819 440	814 930	834 240

Catatan/Note: ...

Sumber/Source: Badan Pusat Statistik Provinsi Aceh/BPS-Statistic of Aceh Province

Tabel
Table 13.4**Indeks Pembangunan Manusia Menurut Kabupaten/Kota
di Provinsi Aceh, 2017–2021**
*Human Development Index by Regency/Municipality in
Aceh Province, 2017–2021*

Kabupaten/Kota Regency/Municipality	2017	2018	2019	2020	2021
(1)	(2)	(3)	(4)	(5)	(6)
Simeulue	64,41	64,74	65,65	66,03	66,41
Aceh Singkil	67,37	68,02	69,19	68,94	69,22
Aceh Selatan	65,03	65,92	67,04	67,12	67,44
Aceh Tenggara	68,09	68,67	69,38	69,37	69,44
Aceh Timur	66,32	66,82	67,48	67,63	67,83
Aceh Tengah	72,19	72,64	73,28	73,24	73,37
Aceh Barat	70,20	70,47	71,13	71,38	71,67
Aceh Besar	72,00	72,73	73,56	73,56	73,58
Pidie	69,52	69,93	70,58	70,63	70,70
Bireuen	71,11	71,37	72,17	72,28	72,33
Aceh Utara	67,67	68,36	69,40	69,33	69,46
Aceh Barat Daya	65,09	65,67	66,67	66,75	66,99
Gayo Lues	65,01	65,88	67,31	67,22	67,56
Aceh Tamiang	67,99	68,45	69,34	69,24	69,48
Nagan Raya	67,78	68,15	69,33	69,18	69,31
Aceh Jaya	68,07	68,83	69,89	69,75	69,84
Bener Meriah	71,89	72,14	73,02	72,98	73,27
Pidie Jaya	71,73	72,12	72,98	73,20	73,60

Continued/Bersambung

Lanjutan Tabel/*Continued Table* 13.4

Kabupaten/Kota Regency/Municipality	2017	2018	2019	2020	2021
(1)	(2)	(3)	(4)	(5)	(6)
Banda Aceh	83,95	84,37	85,18	85,41	85,71
Sabang	74,10	74,82	75,78	75,78	76,11
Langsa	75,89	76,34	77,15	77,17	77,44
Lhoksumawe	76,34	76,62	77,30	77,31	77,57
Subulussalam	62,88	63,48	64,46	64,93	65,27
Aceh	70,60	71,19	71,96	71,99	72,18

Catatan/Note: ...

Sumber/Source: Badan Pusat Statistik Provinsi Aceh/*BPS-Statistic of Aceh Province*

Tabel
Table 13.5**Perkembangan Koefisien Gini Ratio Per Kabupaten/Kota
di Provinsi Aceh, 2019-2021**
**Growth Rate of Gini Ratio Coefficient Per Regency/City in
Aceh Province, 2019-2021**

Kabupaten/Kota Regency/Municipality	2019	2020	2021*
(1)	(4)	(5)	(6)
Simeulue	0,34	0,30	-
Aceh Singkil	0,282	0,29	-
Aceh Selatan	0,273	0,31	-
Aceh Tenggara	0,278	0,32	-
Aceh Timur	0,249	0,28	-
Aceh Tengah	0,256	0,33	-
Aceh Barat	0,33	0,30	-
Aceh Besar	0,288	0,35	-
Pidie	0,249	0,25	-
Bireuen	0,295	0,30	-
Aceh Utara	0,308	0,26	-
Aceh Barat Daya	0,301	0,27	-
Gayo Lues	0,29	0,28	-
Aceh Tamiang	0,289	0,26	-
Nagan Raya	0,252	0,27	-
Aceh Jaya	0,253	0,25	-
Bener Meriah	0,267	0,26	-
Pidie Jaya	0,236	0,23	-

Continued/Bersambung

Lanjutan Tabel/*Continued Table 13.5*

Kabupaten/Kota Regency/Municipality	2019	2020	2021
(1)	(4)	(5)	(6)
Banda Aceh	0,289	0,30	-
Sabang	0,281	0,27	-
Langsa	0,363	0,36	-
Lhoksumawe	0,306	0,31	-
Subulussalam	0,342	0,34	-
Aceh	0,319	0,32	0

Catatan/*Note*: Data tahun 2021 belum tersedia

Sumber/*Source*: Badan Pusat Statistik Provinsi Aceh/*BPS-Statistic of Aceh Province*

Tabel
Table 13.6**Umur Harapan Hidup, Estimasi Lama Sekolah dan Rata-Rata Lama Sekolah Menurut Kabupaten/Kota di Provinsi Aceh, 2020-2021**
UHH, EYS and MYS by Regency/Kota in Aceh Province 2020-2021

Kabupaten/Kota <i>Regency/Municipality</i>	UHH (Tahun)		EYS/HLS (Tahun)		MYS (Tahun)	
	2020	2021	2020	2021	2020	2021
(1)	(2)	(3)	(4)	(5)	(8)	(9)
Simeulue	65,26	65,28	13,76	13,90	9,34	9,48
Aceh Singkil	67,39	67,43	14,31	14,32	8,53	8,68
Aceh Selatan	64,35	64,40	14,42	14,60	8,87	8,88
Aceh Tenggara	68,14	68,22	14,00	14,01	9,66	9,67
Aceh Timur	68,72	68,74	13,03	13,04	8,15	8,21
Aceh Tengah	68,85	68,86	14,27	14,28	9,85	9,86
Aceh Barat	67,98	67,99	14,60	14,61	9,37	9,55
Aceh Besar	69,78	69,79	14,72	14,73	10,32	10,33
Pidie	66,94	66,95	14,46	14,47	8,99	9
Bireuen	71,22	71,26	14,83	14,84	9,28	9,29
Aceh Utara	68,80	68,81	14,70	14,71	8,63	8,64
Aceh Barat Daya	65,00	65,06	13,58	13,65	8,66	8,67
Gayo Lues	65,47	65,53	13,77	13,78	8,20	8,40
Aceh Tamiang	69,58	69,63	13,59	13,76	8,90	8,91
Nagan Raya	69,22	69,24	14,13	14,14	8,68	8,69
Aceh Jaya	67,16	67,19	13,98	13,99	8,70	8,71
Bener Meriah	69,22	69,26	13,46	13,47	9,79	10
Pidie Jaya	70,14	70,18	14,82	14,97	9,33	9,34

Continued/Bersambung

Lanjutan Tabel/Continued Table 13.6

Kabupaten/Kota Regency/Municipality	UHH (Tahun)		EYS/HLS (Tahun)		MYS/RLS (Tahun)	
	2020	2021	2020	2021	2020	2021
(1)	(2)	(3)	(4)	(5)	(6)	(7)
Banda Aceh	71,45	71,52	17,79	17,80	12,65	12,83
Sabang	70,51	70,56	13,95	14,13	11,14	11,18
Langsa	69,42	69,43	15,35	15,63	11,11	11,12
Lhoksumawe	71,60	71,64	15,20	15,21	10,91	11,11
Subulussalam	64,02	64,07	14,61	14,62	7,84	8,03
Aceh	69,93	69,96	14,31	14,36	9,33	9,37

Catatan/Note: ...

Sumber/Source: Badan Pusat Statistik Provinsi Aceh/BPS-Statistic of Aceh Province

SUMBER DATA

1. Badan Pusat Statistik Kabupaten Aceh Tamiang
2. Kantor Bupati Kabupaten Aceh Tamiang
3. Badan Perencanaan Pembangunan Daerah
4. Dinas Komunikasi, Informasi dan Persandian
5. Sekretariat Daerah Kabupaten Aceh Tamiang
6. Sekretariat DPRD Kabupaten Aceh Tamiang
7. Dinas Syariat Islam
8. Dinas Pendidikan dan Kebudayaan
9. Dinas Kesehatan
10. Dinas Koperasi, Usaha Kecil Dan Perindustrian
11. Dinas Pekerjaan Umum dan Perumahan Rakyat
12. Dinas Perhubungan
13. Dinas Kependudukan dan Catatan Sipil
14. Dinas Pertanian, Perkebunan dan Peternakan
15. Badan Kesatuan Bangsa dan Politik
16. Dinas Sosial
17. Dinas Tenaga Kerja dan Transmigrasi
18. Dinas Pangan, Kelautan dan Perikanan
19. Dinas Pengelolaan Keuangan Daerah
20. Dinas Pariwisata, Pemuda dan Olah Raga
21. Dinas Pemberdayaan Masyarakat dan Kampung, Pemberdayaan Perempuan

DATA SOURCES

- dan Keluarga Berencana
22. Badan Kepegawaian dan Pengembangan SDM
23. Dinas Lingkungan Hidup
24. Badan Penanggulangan Bencana Daerah
24. Dinas Penanaman Modal dan Pelayanan Perijinan Terpadu Satu Pintu
25. Kantor Perpustakaan dan Arsip
26. Satuan Polisi Pamong Praja dan Wilyatul Hisbah
27. RSUD Aceh Tamiang
28. Kejaksaan Negeri
29. Pengadilan Negeri
30. Lembaga Masyarakat Aceh Tamiang
31. Polres Aceh Tamiang
32. Mahkamah Syar'iyah
33. Baitul Mal
34. PDAM Tirta Tamiang
35. PT. PLN Kualasimpang
36. Kantor Imigrasi Langsa
37. Kantor Pelayanan Pajak Pratama Langsa
38. KPPN Langsa
39. Bank Indonesia Lhokseumawe
40. PT. Pos dan Giro
41. Perum Pegadaian
42. Perum Bulog
43. RSU Pertamina Rantau
44. Kantor Samsat Aceh Tamiang
45. Bank Aceh Kualasimpang
46. Bank BRI Syariah Aceh Tamiang
47. Bank Mandiri Kualasimpang
48. Bank Syariah Mandiri

SUMBER DATA

- Kualasimpang
49. Baitu Mal Aceh Tamiang
 50. Kantor Wilayah Kementerian Agama Aceh Tamiang
 51. Dinas Pendidikan Provinsi Aceh
 52. Mahkamah Syariah Kualasimpang
 53. Badan Kesatuan Bangsa dan Politik Kabupaten Aceh Tamiang

DATA SOURCES

<https://acehtamiangkab.bps.go.id>

TIM PENYUSUN / DRAFTING TEAM

Penanggungjawab Umum/General in Charge:

Mukhtaruddin, SE.

Penyunting/Editor:

Ichwan, SE.

Tata Letak/Layouting:

Ichwan, SE.

Penulis/Writer:

Mazaya Alifah Syadzwina, S.Tr. Stat.

Irmadayani Ray, S.Stat.

Vania Arisandy Zalri S.Tr.Stat.

Analisa Deskripsi/Description Analysis:

Nurul Aviva Purnamawanti, SST.

Infografis dan Gambar/Infographics and Pictures:

Mazaya Alifah Syadzwina, S.Tr. Stat.

Irmadayani Ray, S.Stat.

Gambar Kulit/Cover Design:

Seksi Integrasi Pengolahan dan Diseminasi Statistik, BPS Kabupaten Aceh
Tamiang

Ilustrasi Cover/Cover Illustration:

Gambar/Picture taken by:

Mazaya Alifah Syadzwina, S.Tr. Stat.

<https://acehtamiangkab.bps.go.id>

ST 2023
SENSUS PERTANIAN

BerAKHLAK

Berorientasi Pelayanan Akuntabel Kompeten
Harmonis Loyal Adaptif Kolaboratif

DATA

MENCERDASKAN BANGSA

Enlighten The Nation



**BADAN PUSAT STATISTIK
KABUPATEN ACEH TAMIANG
BPS-STATISTICS OF ACEH TAMIANG REGENCY**

Jl. Ir. H. Juanda, Kebun Tanah Terban, Kecamatan Karang Baru
Kabupaten Aceh Tamiang, 24476
Telp/Fax.: 0641 332597
Homepage: <http://acehtamiangkab.bps.go.id>,
E-mail: acehtamiangkab@bps.go.id

ISSN 2797-3980

